

**КОМИТЕТ ТУЛЬСКОЙ ОБЛАСТИ
ПО АРХИТЕКТУРЕ И ГРАДОСТРОИТЕЛЬСТВУ**

П Р И К А З

от 27.02.2026

№ 35

**Об утверждении единого документа территориального планирования
и градостроительного зонирования муниципального образования
Ефремовский муниципальный округ Тульской области**

В соответствии с Градостроительным кодексом Российской Федерации, Законом Тульской области от 5 декабря 2023 года № 91-ЗТО «О перераспределении полномочий в области градостроительной деятельности между органами местного самоуправления в Тульской области и органами государственной власти в Тульской области и о внесении изменений в отдельные законодательные акты Тульской области», постановлением Правительства Тульской области от 14 октября 2025 года № 638 «О подготовке единого документа территориального планирования и градостроительного зонирования муниципального образования Ефремовский муниципальный округ Тульской области, заключением о результатах общественных обсуждений от 26 февраля 2026 года, приказываю:

1. Утвердить единый документ территориального планирования и градостроительного зонирования муниципального образования Ефремовский муниципальный округ Тульской области (приложение).

2. Разместить настоящий приказ на официальном сайте комитета Тульской области по архитектуре и градостроительству и направить в государственное учреждение Тульской области «Тульский областной центр градостроительного проектирования» в течение пяти рабочих дней со дня его принятия.

3. Государственному учреждению Тульской области «Тульский областной центр градостроительного проектирования» разместить настоящий приказ в государственной информационной системе обеспечения градостроительной деятельности Тульской области в течение пяти рабочих дней со дня получения и в федеральной государственной информационной системе территориального планирования не позднее чем по истечении десяти дней с даты утверждения изменений.

4. Контроль за выполнением настоящего приказа оставляю за собой.
5. Приказ вступает в силу со дня официального опубликования.

**Заместитель председателя
комитета Тульской области
по архитектуре и
градостроительству**



В.В. Байков

Приложение
к приказу комитета Тульской области
по архитектуре и градостроительству

от 27.02.2026

№35

**ЕДИНЫЙ ДОКУМЕНТ ТЕРРИТОРИАЛЬНОГО
ПЛАНИРОВАНИЯ И ГРАДОСТРОИТЕЛЬНОГО
ЗОНИРОВАНИЯ
муниципального образования
Ефремовский муниципальный округ
Тульской области**

**СОСТАВ ЕДИНОГО ДОКУМЕНТА ТЕРРИТОРИАЛЬНОГО
ПЛАНИРОВАНИЯ И ГРАДОСТРОИТЕЛЬНОГО ЗОНИРОВАНИЯ
МУНИЦИПАЛЬНОГО ОБРАЗОВАНИЯ ЕФРЕМОВСКИЙ
МУНИЦИПАЛЬНЫЙ ОКРУГ ТУЛЬСКОЙ ОБЛАСТИ**

№ п/п	Наименование
1.	Часть I. Положение о территориальном планировании
2.	Часть II. Градостроительные регламенты в отношении земельных участков и объектов капитального строительства
3.	Часть III. Порядок применения карт градостроительного зонирования и градостроительных регламентов и внесения в них изменений
4.	Часть IV. Графические материалы
	Карта планируемого размещения объектов местного значения
	Карта границ населенных пунктов (в том числе границ образуемых населенных пунктов)
	Карта функциональных зон
	Карта градостроительного зонирования
	Карта зон с особыми условиями использования территорий

Часть 1
ПОЛОЖЕНИЕ О ТЕРРИТОРИАЛЬНОМ ПЛАНИРОВАНИИ

ОГЛАВЛЕНИЕ

Глава 1.	Общие положения, назначение, состав и сроки реализации единого документа территориального планирования и градостроительного зонирования		4
Глава 2.	Сведения о видах, назначении и наименованиях планируемых для размещения объектов местного значения, основные характеристики, их местоположение		10
Глава 3.	Параметры функциональных зон, сведения о планируемых для размещения в них объектах федерального, регионального, местного значения		40

Глава 1.
ОБЩИЕ ПОЛОЖЕНИЯ, НАЗНАЧЕНИЕ, СОСТАВ И СРОКИ
РЕАЛИЗАЦИИ ЕДИНОГО ДОКУМЕНТА ТЕРРИТОРИАЛЬНОГО
ПЛАНИРОВАНИЯ И ГРАДОСТРОИТЕЛЬНОГО ЗОНИРОВАНИЯ
ЕФРЕМОВСКОГО МУНИЦИПАЛЬНОГО ОКРУГА
ТУЛЬСКОЙ ОБЛАСТИ

Статья 1. Общие положения

Положение о территориальном планировании является частью Единого документа территориального планирования и градостроительного зонирования Ефремовского муниципального округа Тульской области (далее — ЕДТП) и является документом территориального планирования, подготовленным в соответствии с Градостроительным кодексом Российской Федерации, Федеральным законом от 06.10.2003 № 131-ФЗ «Об общих принципах организации местного самоуправления в Российской Федерации», Законом Тульской области «О градостроительной деятельности в Тульской области» от 29.12.2006 № 785-ЗТО, Законом Тульской области «О перераспределении полномочий в области градостроительной деятельности между органами местного самоуправления в Тульской области и органами государственной власти Тульской области и о внесении изменений в отдельные законодательные акты» от 05.12.2023 № 91-ЗТО иными законами и нормативными правовыми актами Российской Федерации и Тульской области о градостроительной деятельности.

Подготовка ЕДТП выполнена в соответствии с постановлением Правительства Российской Федерации от 29.06.2023 № 1076 «Об утверждении правил подготовки и утверждения единого документа территориального планирования и градостроительного зонирования поселения, муниципального округа, городского округа, внесения в него изменений и состава материалов по обоснованию единого документа территориального планирования и градостроительного зонирования поселения, муниципального округа, городского округа» и положениями приказа Минэкономразвития России «Об утверждении Требований к описанию и отображению в документах территориального планирования объектов федерального значения, объектов регионального значения, объектов местного значения и о признании утратившим силу приказа Минэкономразвития России от 7 декабря 2016 г. № 793» от 09.01.2018 № 10.

При подготовке ЕДТП учтены положения, установленные законодательством в сфере стратегического планирования, земельным, водным, лесным законодательством, законодательством Российской Федерации об особо охраняемых природных территориях, законодательством в области охраны окружающей среды, законодательством об охране объектов культурного наследия (памятников истории и культуры) народов Российской Федерации, национальными стандартами и сводами правил в области градостроительной деятельности, а также предложения заинтересованных лиц.

ЕДТП выполнен с учетом положений о территориальном планировании, содержащихся в документах территориального планирования Российской Федерации, документах территориального планирования субъектов Российской Федерации, документах территориального планирования муниципальных образований.

Перечень документов территориального планирования Российской Федерации, документов территориального планирования субъектов Российской Федерации, документов территориального планирования муниципальных образований, в том числе имеющих общую границу с планируемой территорией, которые утверждены в установленном порядке на период подготовки ЕДТП, которые были учтены при подготовке ЕДТП приведен в таблице 1.1.

Таблица 1.1 - Перечень документов территориального планирования, подлежащих учету при подготовке ЕДТП

№ п/п	Наименование документов территориального планирования	Реквизиты утверждения	Источник информации
1.	Документы территориального планирования Российской Федерации		
1.1.	Схема территориального планирования Российской Федерации в области федерального транспорта (в части трубопроводного транспорта)	Распоряжение Правительства Российской Федерации от 06.05.2015 №816-р	ФГИС ТП http://fgis.economy.gov.ru/
1.2.	Схема территориального планирования Российской Федерации в области федерального транспорта (железнодорожного, воздушного, морского, внутреннего водного транспорта) и автомобильных дорог федерального значения	Распоряжение Правительства Российской Федерации от 19.03.2013 №384-р	ФГИС ТП http://fgis.economy.gov.ru/
1.3	Схема территориального планирования Российской Федерации в области здравоохранения	Распоряжение Правительства Российской Федерации от 15.11.2025 N 3321-р	ФГИС ТП http://fgis.economy.gov.ru/
1.4	Схема территориального планирования Российской Федерации в области высшего профессионального образования	Распоряжение Правительства Российской Федерации от 26.02.2013 №247-р	ФГИС ТП http://fgis.economy.gov.ru/
1.5	Схема территориального планирования Российской Федерации в области энергетики	Распоряжение Правительства Российской Федерации от 01.08.2016 №1634-р	ФГИС ТП http://fgis.economy.gov.ru/
1.6	Схема территориального планирования Российской Федерации в области обороны страны и безопасности государства	Распоряжение Правительства Российской Федерации от 10.12.2015 №615сс	ФГИС ТП http://fgis.economy.gov.ru/
2	Документы стратегического планирования Российской Федерации		
2.1	Транспортная стратегия РФ на период до 2030 года с прогнозом на период до 2035 года	Распоряжение Правительства Российской Федерации от 27.11.2021 №3363-р	Министерство транспорта РФ https://www.mintrans.ru

2.2	Государственная программа РФ «Развитие транспортной системы»	Постановление Правительства Российской Федерации от 20.12.2017 г. №1596	Министерство транспорта РФ https://www.mintrans.ru
3	Документы территориального планирования субъекта Российской Федерации		
3.1	Схема территориального планирования Тульской области	Постановление Правительства Тульской области от 17.02.2023 №77 «Об утверждении Схемы территориального планирования Тульской области»	ФГИС ТП http://fgis.economy.gov.ru/
3.2	Схема территориального планирования Орловской области	Постановление Правительства Орловской области от 08.04.2011 № 937	ФГИС ТП http://fgis.economy.gov.ru/fgis/
3.3	Схема территориального планирования Липецкой области	Постановление администрации Липецкой области от 25.12.2024 № 705	ФГИС ТП http://fgis.economy.gov.ru/fgis/
4	Документы территориального планирования муниципальных районов, имеющих общую границу с планируемой территорией		
4.1	Схема территориального планирования МО Каменский район Тульской области	Решение Собрании представителей МО Каменский район от 29.09.2010 № 15-6	ФГИС ТП http://fgis.economy.gov.ru/
	Схема территориального планирования МО Куркинский район Тульской области	Решение Собрании представителей МО Куркинский район от 17.11.2018 № 30-14	ФГИС ТП http://fgis.economy.gov.ru/
4.2	Схема территориального планирования МО Воловский район Тульской области	Постановление представителей Собрании депутатов МО Воловский район №25-2 от 31.08.2010	ФГИС ТП http://fgis.economy.gov.ru/
4.3	Схема территориального планирования МО Новодеревньковский район Орловской области	Решение Новодеревньковского районного Совета народных депутатов № 7/21-РС от 28.02.2012	ФГИС ТП http://fgis.economy.gov.ru/
4.4	Схема территориального планирования МО Становлянский район Липецкой области	Решение Совета депутатов Становлянского муниципального района Липецкой области от 31.05.2011 № 199	ФГИС ТП http://fgis.economy.gov.ru/
4.5	Схема территориального планирования МО Краснинский район Липецкой области	Решение Совета депутатов Краснинского муниципального района Липецкой области от 26.12.2012 № 25/172	ФГИС ТП http://fgis.economy.gov.ru/
4.6	Схема территориального планирования МО Данковский район Липецкой области	Решение Совета депутатов Данковского муниципального района Липецкой области от 18.01.21 № 38	ФГИС ТП http://fgis.economy.gov.ru
4.7	Схема территориального планирования МО Лебедянский район Липецкой области	Решение Совета депутатов Лебедянского муниципального района Липецкой области от 23.12.22 № 176	ФГИС ТП http://fgis.economy.gov.ru/
5	Документы территориального планирования муниципальных образований, имеющих общую границу с планируемой территорией		
5.1	Генеральный план муниципального образования Яблоневское Каменского района Тульской области	Решение собрания представителей МО Каменский район от 14.07.2022 № 55-5	ФГИС ТП http://fgis.economy.gov.ru/

5.2	Генеральный план муниципального образования Архангельское Каменского района Тульской области	Решение собрания представителей МО Каменский район от 14.07.2022 № 55-4	ФГИС ТП http://fgis.economy.gov.ru/
5.3	Генеральный план муниципального образования Турдейское Воловского района Тульской области	Решение Собрания представителей муниципального образования Воловский район «Об утверждении Генерального плана муниципального образования Турдейское Воловского района» № 36-2 от 17.12.2015	ФГИС ТП http://fgis.economy.gov.ru/
5.4	Генеральный план муниципального образования Самарское Куркинского района Тульской области	Собрание депутатов МО Самарское от 03.02.2023 №41-1	ФГИС ТП http://fgis.economy.gov.ru/
5.5	Генеральный план муниципального образования Старогольское Новодеревеньковского района Орловской области	Решение сессии Старогольского сельского Совета народных депутатов № 9/3 от 10.05.2012	ФГИС ТП http://fgis.economy.gov.ru/
5.6	Генеральный план муниципального образования Чемодановское Становлянского района Липецкой области	Решение Совета депутатов сельского поселения Чемодановский сельсовет 35 сессии 4 созыва № 117 от 21.03.2014	ФГИС ТП http://fgis.economy.gov.ru/
5.7	Генеральный план муниципального образования Михайловское Становлянского района Липецкой области	Решение Совета депутатов сельского поселения Михайловский сельсовет от 17.06.2019 № 185	ФГИС ТП http://fgis.economy.gov.ru/
5.8	Генеральный план муниципального образования Лукьяновское Становлянского района Липецкой области	Приказ Управления строительства и архитектуры Липецкой области от 18.09.2023 № 267	ФГИС ТП http://fgis.economy.gov.ru/
5.9	Генеральный план муниципального образования Успенское Становлянского района Липецкой области	Решение 29 сессии 4 созыва Совета депутатов сельского поселения Успенский сельсовет № 83 от 17.04.2013	ФГИС ТП http://fgis.economy.gov.ru/
5.10	Генеральный план муниципального образования Сотниковское Краснинского района Липецкой области	Решение Совета депутатов сельского поселения Сотниковский № 26/116 от 26.07.2013	ФГИС ТП http://fgis.economy.gov.ru/
5.11	Генеральный план муниципального образования Яблоневское Лебединского района Липецкой области	Решение Совета депутатов Яблоневского сельсовета Лебединского муниципального района Липецкой области № 166 от 14.07.2014	ФГИС ТП http://fgis.economy.gov.ru/
5.12	Генеральный план муниципального образования Воскресенское Данковского района Липецкой области	Решение Совета депутатов сельского поселения Воскресенское № 61 от 26.07.2013	ФГИС ТП http://fgis.economy.gov.ru/

Положение о территориальном планировании ЕДТП подготовлено с учетом требований части 5 и 6 статьи 9 Градостроительного кодекса Российской Федерации, а именно на основании планов и программ комплексного социально-экономического развития муниципального образования с учетом программ, принятых в установленном порядке и реализуемых за счет средств федерального бюджета, бюджета Тульской области, местного бюджета, решений органов местного самоуправления, иных главных распорядителей средств соответствующих бюджетов, предусматривающих создание объектов местного значения, инвестиционных программ субъектов естественных

монополий, организаций коммунального комплекса и сведений, содержащихся в федеральной государственной информационной системе территориального планирования.

ЕДТП выполнен применительно ко всей территории муниципального образования Ефремовский муниципальный округ Тульской области (далее — муниципальное образование).

Статья 2. Назначение и состав Единого документа территориального планирования

Целью ЕДТП является разработка долгосрочной градостроительной стратегии на основе принципов устойчивого развития, создания благоприятной среды для проживания местного населения и обеспечения прав и законных интересов физических и юридических лиц, в том числе правообладателей земельных участков и объектов капитального строительства, расположенных на территории муниципального образования.

ЕДТП выполнен в четырех частях с приложениями:

Часть 1 «Положение о территориальном планировании муниципального образования Ефремовский муниципальный округ Тульской области (далее - Положение);

Часть 2 «Градостроительные регламенты в отношении земельных участков и объектов капитального строительства муниципального образования Ефремовский муниципальный округ Тульской области» (далее — Градостроительные регламенты);

Часть 3 «Порядок применения карт градостроительного зонирования и градостроительных регламентов и внесения в них изменений» (далее — Порядок применения и внесения изменений);

Часть 4 «Графические материалы»:

Карта планируемого размещения объектов местного значения (М 1:25000).

Карта границ населенных пунктов (в том числе границ образуемых населенных пунктов) (М 1:25000).

Карта функциональных зон (М 1:25000).

Карта градостроительного зонирования (М 1:25000).

Карта зон с особыми условиями использования территорий (М 1:25000).

Приложение 1. Сведения о границах населенных пунктов (в том числе границах образуемых населенных пунктов), входящих в состав соответственно поселения, муниципального округа, городского округа, подготавливаемые в соответствии с частью 5.1 статьи 23 Градостроительного кодекса РФ.

Приложение 2. Сведения о границах территориальных зон, подготавливаемые в соответствии с частью 6.1 статьи 030 Градостроительного кодекса РФ.

Статья 3. Сроки реализации Единого документа территориального планирования

В материалах ЕДТП установлены следующие сроки его реализации:

исходный год – 2026 г.,

I этап – 2026-2031 гг. (первый этап реализации - 6 лет);

II этап – до 2046 г. (расчетный срок - 20 лет).

Год окончания действия ЕДТП 2046 включается в Положение.

Глава 2.

СВЕДЕНИЯ О ВИДАХ, НАЗНАЧЕНИИ И НАИМЕНОВАНИЯХ ПЛАНИРУЕМЫХ ДЛЯ РАЗМЕЩЕНИЯ ОБЪЕКТОВ МЕСТНОГО ЗНАЧЕНИЯ, ОСНОВНЫЕ ХАРАКТЕРИСТИКИ, ИХ МЕСТОПОЛОЖЕНИЕ

Статья 4. Перечень объектов местного значения

При размещении планируемых объектов на территории муниципального образования учитываются особенности сложившейся системы расселения, процессы ее трансформации, количественные и качественные характеристики социальной, инженерной и транспортной инфраструктуры, особенности сложившейся системы землепользования, зеленых насаждений и общественных пространств, рельефа, природного каркаса территории, водных объектов и иные особенности, руководствуясь при этом показателями максимальной доступности объектов для населения, установленными муниципальными и региональными нормативами градостроительного проектирования.

Сведения о видах, назначении и наименованиях планируемых для размещения объектов местного значения муниципального округа, их основные характеристики, их местоположение, а также характеристики зон с особыми условиями использования территорий в случае, если установление таких зон требуется в связи с размещением данных объектов представлены в таблицах 4.1, 4.2.

Таблица 4.1 - Сведения о видах, назначении и наименованиях планируемых для размещения объектов местного значения, основные характеристики, их местоположение. Объекты коммунальной инфраструктуры (электроснабжение, теплоснабжение, газоснабжение, водоснабжение и водоотведение)

Индекс объекта	Назначение и наименование объекта	Строительство /реконструкция	Местоположение (за исключением линейных объектов)	Основные характеристики объекта (параметры)	Характеристики зон с особыми условиями использования территории (при необходимости)	Срок реализации	Индекс функциональной зоны	Наименование укрупненного элемента планировочной структуры в генплане
ГР-1	Газопровод межпоселковый н.п. Богово муниципального образования Ефремовский муниципальный округ (к застройке для многодетных семей)	строительство	-	протяженность: 1,54 км, мощность: 28 тыс. куб. м/год	Охранная зона газопроводов устанавливается в соответствии с постановлением Правительства РФ от 20.11.2000 № 878 «Об утверждении Правил охраны газораспределительных сетей»	Первая очередь	-	район
ГР-2	Газопровод межпоселковый к д. Чаплино муниципального образования Ефремовский муниципальный округ	строительство	-	Протяженность: 0,44 км, мощность: 28 тыс. куб. м/год	Охранная зона газопроводов устанавливается в соответствии с постановлением Правительства РФ от 20.11.2000 № 878 «Об утверждении Правил охраны газораспределительных сетей»	Первая очередь	-	район
ГР-3	Газопровод межпоселковый к д. Хорошавка муниципального образования Ефремовский муниципальный округ	строительство	-	Протяженность: 0,23 км, мощность: 24 тыс. куб. м/год	Охранная зона газопроводов устанавливается в соответствии с постановлением Правительства РФ от 20.11.2000 № 878 «Об утверждении Правил охраны газораспределительных сетей»	Первая очередь	-	район

					сетей»			
ГР-4	Газопровод межпоселковый к д. Крюково муниципального образования Ефремовский муниципальный округ	строительство	-	Протяженность: 1,59 км, мощность: 24 тыс. куб. м/год	Охранная зона газопроводов устанавливается в соответствии с постановлением Правительства РФ от 20.11.2000 № 878 «Об утверждении Правил охраны газораспределительных сетей»	Первая очередь	-	район
ГР-5	Газопровод межпоселковый п. Западная Звезда муниципального образования Ефремовский муниципальный округ	строительство	-	Протяженность: 1,33 км, мощность: 45 тыс. куб. м/год	Охранная зона газопроводов устанавливается в соответствии с постановлением Правительства РФ от 20.11.2000 № 878 «Об утверждении Правил охраны газораспределительных сетей»	Первая очередь	-	район
ГР-6	Газопровод межпоселковый к д. Большая Дубровка муниципального образования Ефремовский муниципальный округ	строительство	-	Протяженность: 2,81 км, мощность: 24 тыс. куб. м/год	Охранная зона газопроводов устанавливается в соответствии с постановлением Правительства РФ от 20.11.2000 № 878 «Об утверждении Правил охраны газораспределительных сетей»	Первая очередь	-	район
ГР-7	Газопровод межпоселковый к д. Плоское муниципального образования Ефремовский муниципальный округ	строительство	-	Протяженность: 2,84 км, мощность: 24 тыс. куб. м/год	Охранная зона газопроводов устанавливается в соответствии с постановлением Правительства РФ от 20.11.2000 № 878 «Об утверждении Правил охраны	Первая очередь	-	район

					газораспределительных сетей»			
ГР-8	Газопровод межпоселковый к п. Слобода Переселенцев муниципального образования Ефремовский муниципальный округ	строительство	-	Протяженность: 2,15 км, мощность: 24 тыс. куб. м/год	Охранная зона газопроводов устанавливается в соответствии с постановлением Правительства РФ от 20.11.2000 № 878 «Об утверждении Правил охраны газораспределительных сетей»	Первая очередь	-	район
ГР-9	Газопровод межпоселковый к д. Сторожевое муниципального образования Ефремовский муниципальный округ	строительство	-	Протяженность: 0,24 км, мощность: 11 тыс. куб. м/год	Охранная зона газопроводов устанавливается в соответствии с постановлением Правительства РФ от 20.11.2000 № 878 «Об утверждении Правил охраны газораспределительных сетей»	Первая очередь	-	район
ГР-10	Газопровод межпоселковый к д. Алексеевка муниципального образования Ефремовский муниципальный округ	строительство	-	Протяженность: 0,83 км, мощность: 24 тыс. куб. м/год	Охранная зона газопроводов устанавливается в соответствии с постановлением Правительства РФ от 20.11.2000 № 878 «Об утверждении Правил охраны газораспределительных сетей»	Первая очередь	-	район
ГР-11	Газопровод межпоселковый к с. Хомяково муниципального образования Ефремовский муниципальный округ	строительство	-	Протяженность: 0,82 км, мощность: 24 тыс. куб. м/год	Охранная зона газопроводов устанавливается в соответствии с постановлением Правительства РФ от 20.11.2000 № 878 «Об утверждении Правил охраны	Первая очередь	-	район

					газораспределительных сетей»			
ГР-12	Газопровод межпоселковый к п. Запрудненский муниципального образования Ефремовский муниципальный округ	строительство	-	Протяженность: 3,12 км, мощность: 24 тыс. куб. м/год	Охранная зона газопроводов устанавливается в соответствии с постановлением Правительства РФ от 20.11.2000 № 878 «Об утверждении Правил охраны газораспределительных сетей»	Первая очередь	-	район
ГР-13	Газопровод межпоселковый к с. Вязово муниципального образования Ефремовский муниципальный округ	строительство	-	Протяженность: 1,97 км, мощность: 24 тыс. куб. м/год	Охранная зона газопроводов устанавливается в соответствии с постановлением Правительства РФ от 20.11.2000 № 878 «Об утверждении Правил охраны газораспределительных сетей»	Первая очередь	-	район
ГР-14	Газопровод межпоселковый к д. Натальино муниципального образования Ефремовский муниципальный округ	строительство	-	Протяженность: 5,51 км, мощность: 24 тыс. куб. м/год	Охранная зона газопроводов устанавливается в соответствии с постановлением Правительства РФ от 20.11.2000 № 878 «Об утверждении Правил охраны газораспределительных сетей»	Первая очередь	-	район
ГР-15	Газопровод межпоселковый к д. Старая Коса муниципального образования Ефремовский муниципальный округ	строительство	-	Протяженность: 1,34 км, мощность: 24 тыс. куб. м/год	Охранная зона газопроводов устанавливается в соответствии с постановлением Правительства РФ от 20.11.2000 № 878 «Об утверждении Правил охраны	Первая очередь	-	район

					газораспределительных сетей»			
ГР-16	Газопровод межпоселковый к д. Иванниково муниципального образования Ефремовский муниципальный округ	строительство	-	Протяженность: 1,77 км, мощность: 24 тыс. куб. м/год	Охранная зона газопроводов устанавливается в соответствии с постановлением Правительства РФ от 20.11.2000 № 878 «Об утверждении Правил охраны газораспределительных сетей»	Первая очередь	-	район
ГР-17	Газопровод межпоселковый к с. Сторожа муниципального образования Ефремовский муниципальный округ	строительство	-	Протяженность: 1,39 км, мощность: 24 тыс. куб. м/год	Охранная зона газопроводов устанавливается в соответствии с постановлением Правительства РФ от 20.11.2000 № 878 «Об утверждении Правил охраны газораспределительных сетей»	Первая очередь	-	район
ГР-18	Газопровод межпоселковый от д. Костомарово муниципального образования Ефремовский муниципальный округ к д. Маслово Куркинского района	строительство	-	Протяженность: 3,43 км, мощность: 24 тыс. куб. м/год	Охранная зона газопроводов устанавливается в соответствии с постановлением Правительства РФ от 20.11.2000 № 878 «Об утверждении Правил охраны газораспределительных сетей»	Первая очередь	-	район
ГР-19	Газопровод межпоселковый к п. Раздолье муниципального образования Ефремовский муниципальный округ	строительство	-	Протяженность: 4,05 км, мощность: 24 тыс. куб. м/год	Охранная зона газопроводов устанавливается в соответствии с постановлением Правительства РФ от 20.11.2000 № 878 «Об утверждении Правил охраны	Первая очередь	-	район

					газораспределительных сетей»			
ГР-20	Газопровод межпоселковый к д. Сафоновка муниципального образования Ефремовский муниципальный округ	строительство	-	Протяженность: 2,13 км, мощность: 24 тыс. куб. м/год	Охранная зона газопроводов устанавливается в соответствии с постановлением Правительства РФ от 20.11.2000 № 878 «Об утверждении Правил охраны газораспределительных сетей»	Первая очередь	-	район
ГР-21	Газопровод межпоселковый к д. Залесское муниципального образования Ефремовский муниципальный округ	строительство	-	Протяженность: 1,04 км, мощность: 44 тыс. куб. м/год	Охранная зона газопроводов устанавливается в соответствии с постановлением Правительства РФ от 20.11.2000 № 878 «Об утверждении Правил охраны газораспределительных сетей»	Первая очередь	-	район
ГР-22	Газопровод межпоселковый к д. Поддолгое муниципального образования Ефремовский муниципальный округ	строительство	-	Протяженность: 2,93 км, мощность: 24 тыс. куб. м/год	Охранная зона газопроводов устанавливается в соответствии с постановлением Правительства РФ от 20.11.2000 № 878 «Об утверждении Правил охраны газораспределительных сетей»	Первая очередь	-	район
ГР-23	Газопровод межпоселковый к д. Старое Перевесово муниципального образования Ефремовский муниципальный округ	строительство	-	Протяженность: 0,57 км, мощность: 24 тыс. куб. м/год	Охранная зона газопроводов устанавливается в соответствии с постановлением Правительства РФ от 20.11.2000 № 878 «Об утверждении Правил охраны	Первая очередь	-	район

					газораспределительных сетей»			
ГР-24	Газопровод межпоселковый к д. Домашнево муниципального образования Ефремовский муниципальный округ	строительство	-	Протяженность: 0,89 км, мощность: 24 тыс. куб. м/год	Охранная зона газопроводов устанавливается в соответствии с постановлением Правительства РФ от 20.11.2000 № 878 «Об утверждении Правил охраны газораспределительных сетей»	Первая очередь	-	район
ГР-25	Газопровод межпоселковый к д. Михнево муниципального образования Ефремовский муниципальный округ	строительство	-	Протяженность: 1,02 км, мощность: 24 тыс. куб. м/год	Охранная зона газопроводов устанавливается в соответствии с постановлением Правительства РФ от 20.11.2000 № 878 «Об утверждении Правил охраны газораспределительных сетей»	Первая очередь	-	район
ГР-26	Газопровод межпоселковый к д. Горяиново муниципального образования Ефремовский муниципальный округ	строительство	-	Протяженность: 1,78 км, мощность: 24 тыс. куб. м/год	Охранная зона газопроводов устанавливается в соответствии с постановлением Правительства РФ от 20.11.2000 № 878 «Об утверждении Правил охраны газораспределительных сетей»	Первая очередь	-	район
ГР-27	Газопровод межпоселковый к д. Большое Варково муниципального образования Ефремовский муниципальный округ	строительство	-	Протяженность: 1,58 км, мощность: 24 тыс. куб. м/год	Охранная зона газопроводов устанавливается в соответствии с постановлением Правительства РФ от 20.11.2000 № 878 «Об утверждении Правил охраны	Первая очередь	-	район

					газораспределительных сетей»			
ГР-28	Газопровод межпоселковый к с. Лаврово муниципального образования Ефремовский муниципальный округ	строительство	-	Протяженность: 3,99 км, мощность: 24 тыс. куб. м/год	Охранная зона газопроводов устанавливается в соответствии с постановлением Правительства РФ от 20.11.2000 № 878 «Об утверждении Правил охраны газораспределительных сетей»	Первая очередь	-	район
ГР-29	Газопровод межпоселковый к д. Дубики муниципального образования Ефремовский муниципальный округ	строительство	-	Протяженность: 2,11 км, мощность: 24 тыс. куб. м/год	Охранная зона газопроводов устанавливается в соответствии с постановлением Правительства РФ от 20.11.2000 № 878 «Об утверждении Правил охраны газораспределительных сетей»	Первая очередь	-	район
ГР-30	Газопровод межпоселковый к п. Гремучий муниципального образования Ефремовский муниципальный округ	строительство	-	Протяженность: 3,63 км, мощность: 24 тыс. куб. м/год	Охранная зона газопроводов устанавливается в соответствии с постановлением Правительства РФ от 20.11.2000 № 878 «Об утверждении Правил охраны газораспределительных сетей»	Первая очередь	-	район
ГР-31	Газопровод межпоселковый к п. Кременный муниципального образования Ефремовский муниципальный округ	строительство	-	Протяженность: 4,75 км, мощность: 24 тыс. куб. м/год	Охранная зона газопроводов устанавливается в соответствии с постановлением Правительства РФ от 20.11.2000 № 878 «Об утверждении Правил охраны	Первая очередь	-	район

					газораспределительных сетей»			
ПРГ-1	Пункт редуцирования газа	строительство	Тульская область, н.п. Богово муниципального образования Ефремовский муниципальный округ (к застройке для многодетных семей)	0,1 тыс. м ³ /час.	Охранная зона газопроводов устанавливается в соответствии с постановлением Правительства РФ от 20.11.2000 № 878 «Об утверждении Правил охраны газораспределительных сетей»	Первая очередь	П	район
ПРГ-2	Пункт редуцирования газа	строительство	Тульская область, д. Чаплино муниципального образования Ефремовский муниципальный округ	0,1 тыс. м ³ /час.	Охранная зона газопроводов устанавливается в соответствии с постановлением Правительства РФ от 20.11.2000 № 878 «Об утверждении Правил охраны газораспределительных сетей»	Первая очередь	П	район
ПРГ-3	Пункт редуцирования газа	строительство	Тульская область, д. Хорошавка муниципального образования Ефремовский муниципальный округ	0,1 тыс. м ³ /час.	Охранная зона газопроводов устанавливается в соответствии с постановлением Правительства РФ от 20.11.2000 № 878 «Об утверждении Правил охраны газораспределительных сетей»	Первая очередь	П	район
ПРГ-4	Пункт редуцирования газа	строительство	Тульская область, д. Крюково муниципального образования	0,1 тыс. м ³ /час.	Охранная зона газопроводов устанавливается в соответствии с постановлением Правительства РФ от	Первая очередь	П	район

			Ефремовский муниципальный округ		20.11.2000 № 878 «Об утверждении Правил охраны газораспределительных сетей»			
ПРГ-5	Пункт редуцирования газа	строительство	Тульская область, п. Западная Звезда муниципального образования Ефремовский муниципальный округ	0,1 тыс. м ³ /час.	Охранная зона газопроводов устанавливается в соответствии с постановлением Правительства РФ от 20.11.2000 № 878 «Об утверждении Правил охраны газораспределительных сетей»	Первая очередь	П	район
ПРГ-6	Пункт редуцирования газа	строительство	Тульская область, д. Большая Дубровка города Ефремов	0,1 тыс. м ³ /час.	Охранная зона газопроводов устанавливается в соответствии с постановлением Правительства РФ от 20.11.2000 № 878 «Об утверждении Правил охраны газораспределительных сетей»	Первая очередь	П	район
ПРГ-7	Пункт редуцирования газа	строительство	Тульская область, д. Плоское муниципального образования Ефремовский муниципальный округ	0,1 тыс. м ³ /час.	Охранная зона газопроводов устанавливается в соответствии с постановлением Правительства РФ от 20.11.2000 № 878 «Об утверждении Правил охраны газораспределительных сетей»	Первая очередь	П	район
ПРГ-8	Пункт редуцирования газа	строительство	Тульская область, п. Слобода Переселенцев муниципального образования	0,1 тыс. м ³ /час.	Охранная зона газопроводов устанавливается в соответствии с постановлением Правительства РФ от 20.11.2000 № 878 «Об	Первая очередь	П	район

			Ефремовский муниципальный округ		утверждении Правил охраны газораспределительных сетей»			
ПРГ-9	Пункт редуцирования газа	строительство	Тульская область, д. Сторожевое муниципального образования Ефремовский муниципальный округ	0,1 тыс. м ³ /час.	Охранная зона газопроводов устанавливается в соответствии с постановлением Правительства РФ от 20.11.2000 № 878 «Об утверждении Правил охраны газораспределительных сетей»	Первая очередь	П	район
ПРГ-10	Пункт редуцирования газа	строительство	Тульская область, д. Алексеевка муниципального образования Ефремовский муниципальный округ	0,1 тыс. м ³ /час.	Охранная зона газопроводов устанавливается в соответствии с постановлением Правительства РФ от 20.11.2000 № 878 «Об утверждении Правил охраны газораспределительных сетей»	Первая очередь	П	район
ПРГ-11	Пункт редуцирования газа	строительство	Тульская область, с. Хомяково муниципального образования Ефремовский муниципальный округ	0,1 тыс. м ³ /час.	Охранная зона газопроводов устанавливается в соответствии с постановлением Правительства РФ от 20.11.2000 № 878 «Об утверждении Правил охраны газораспределительных сетей»	Первая очередь	П	район
ПРГ-12	Пункт редуцирования газа	строительство	Тульская область, п. Запрудненский муниципального образования Ефремовский муниципальный	0,1 тыс. м ³ /час.	Охранная зона газопроводов устанавливается в соответствии с постановлением Правительства РФ от 20.11.2000 № 878 «Об утверждении Правил охраны	Первая очередь	П	район

			округ		газораспределительных сетей»			
ПРГ-13	Пункт редуцирования газа	строительство	Тульская область, с. Вязово муниципального образования Ефремовский муниципальный округ	0,1 тыс. м ³ /час.	Охранная зона газопроводов устанавливается в соответствии с постановлением Правительства РФ от 20.11.2000 № 878 «Об утверждении Правил охраны газораспределительных сетей»	Первая очередь	П	район
ПРГ-14	Пункт редуцирования газа	строительство	Тульская область, д. Натальино муниципального образования Ефремовский муниципальный округ	0,1 тыс. м ³ /час.	Охранная зона газопроводов устанавливается в соответствии с постановлением Правительства РФ от 20.11.2000 № 878 «Об утверждении Правил охраны газораспределительных сетей»	Первая очередь	П	район
ПРГ-15	Пункт редуцирования газа	строительство	Тульская область, д. Старая Коса муниципального образования Ефремовский муниципальный округ	0,1 тыс. м ³ /час.	Охранная зона газопроводов устанавливается в соответствии с постановлением Правительства РФ от 20.11.2000 № 878 «Об утверждении Правил охраны газораспределительных сетей»	Первая очередь	П	район
ПРГ-16	Пункт редуцирования газа	строительство	Тульская область, д. Иванниково муниципального образования Ефремовский муниципальный округ	0,1 тыс. м ³ /час.	Охранная зона газопроводов устанавливается в соответствии с постановлением Правительства РФ от 20.11.2000 № 878 «Об утверждении Правил охраны	Первая очередь	П	район

			округ		газораспределительных сетей»			
ПРГ-17	Пункт редуцирования газа	строительство	Тульская область, с. Сторожа муниципального образования Ефремовский муниципальный округ	0,1 тыс. м ³ /час.	Охранная зона газопроводов устанавливается в соответствии с постановлением Правительства РФ от 20.11.2000 № 878 «Об утверждении Правил охраны газораспределительных сетей»	Первая очередь	П	район
ПРГ-18	Пункт редуцирования газа	строительство	Тульская область, д. Костомарово муниципального образования Ефремовский муниципальный округ	0,1 тыс. м ³ /час.	Охранная зона газопроводов устанавливается в соответствии с постановлением Правительства РФ от 20.11.2000 № 878 «Об утверждении Правил охраны газораспределительных сетей»	Первая очередь	П	район
ПРГ-19	Пункт редуцирования газа	строительство	Тульская область, п. Раздолье муниципального образования Ефремовский муниципальный округ	0,1 тыс. м ³ /час.	Охранная зона газопроводов устанавливается в соответствии с постановлением Правительства РФ от 20.11.2000 № 878 «Об утверждении Правил охраны газораспределительных сетей»	Первая очередь	П	район
ПРГ-20	Пункт редуцирования газа	строительство	Тульская область, д. Сафоновка муниципального образования Ефремовский муниципальный округ	0,1 тыс. м ³ /час.	Охранная зона газопроводов устанавливается в соответствии с постановлением Правительства РФ от 20.11.2000 № 878 «Об утверждении Правил охраны	Первая очередь	П	район

			округ		газораспределительных сетей»			
ПРГ-21	Пункт редуцирования газа	строительство	Тульская область, д. Залесское муниципального образования Ефремовский муниципальный округ	0,1 тыс. м ³ /час.	Охранная зона газопроводов устанавливается в соответствии с постановлением Правительства РФ от 20.11.2000 № 878 «Об утверждении Правил охраны газораспределительных сетей»	Первая очередь	П	район
ПРГ-22	Пункт редуцирования газа	строительство	Тульская область, д. Поддолгое муниципального образования Ефремовский муниципальный округ	0,1 тыс. м ³ /час.	Охранная зона газопроводов устанавливается в соответствии с постановлением Правительства РФ от 20.11.2000 № 878 «Об утверждении Правил охраны газораспределительных сетей»	Первая очередь	П	район
ПРГ-23	Пункт редуцирования газа	строительство	Тульская область, д. Старое Перевесово муниципального образования Ефремовский муниципальный округ	0,1 тыс. м ³ /час.	Охранная зона газопроводов устанавливается в соответствии с постановлением Правительства РФ от 20.11.2000 № 878 «Об утверждении Правил охраны газораспределительных сетей»	Первая очередь	П	район
ПРГ-24	Пункт редуцирования газа	строительство	Тульская область, д. Домашнево города Ефремов	0,1 тыс. м ³ /час.	Охранная зона газопроводов устанавливается в соответствии с постановлением Правительства РФ от 20.11.2000 № 878 «Об утверждении Правил охраны	Первая очередь	П	район

					газораспределительных сетей»			
ПРГ-25	Пункт редуцирования газа	строительство	Тульская область, д. Михнево муниципального образования Ефремовский муниципальный округ	0,1 тыс. м ³ /час.	Охранная зона газопроводов устанавливается в соответствии с постановлением Правительства РФ от 20.11.2000 № 878 «Об утверждении Правил охраны газораспределительных сетей»	Первая очередь	П	район
ПРГ-26	Пункт редуцирования газа	строительство	Тульская область, д. Горяиново муниципального образования Ефремовский муниципальный округ	0,1 тыс. м ³ /час.	Охранная зона газопроводов устанавливается в соответствии с постановлением Правительства РФ от 20.11.2000 № 878 «Об утверждении Правил охраны газораспределительных сетей»	Первая очередь	П	район
ПРГ-27	Пункт редуцирования газа	строительство	Тульская область, д. Большое Варково муниципального образования Ефремовский муниципальный округ	0,1 тыс. м ³ /час.	Охранная зона газопроводов устанавливается в соответствии с постановлением Правительства РФ от 20.11.2000 № 878 «Об утверждении Правил охраны газораспределительных сетей»	Первая очередь	П	район
ПРГ-28	Пункт редуцирования газа	строительство	Тульская область, с. Лаврово муниципального образования Ефремовский муниципальный округ	0,1 тыс. м ³ /час.	Охранная зона газопроводов устанавливается в соответствии с постановлением Правительства РФ от 20.11.2000 № 878 «Об утверждении Правил охраны	Первая очередь	П	район

			округ		газораспределительных сетей»			
ПРГ-29	Пункт редуцирования газа	строительство	Тульская область, д. Дубики муниципального образования Ефремовский муниципальный округ	0,1 тыс. м ³ /час.	Охранная зона газопроводов устанавливается в соответствии с постановлением Правительства РФ от 20.11.2000 № 878 «Об утверждении Правил охраны газораспределительных сетей»	Первая очередь	П	район
ПРГ-30	Пункт редуцирования газа	строительство	Тульская область, п. Гремучий муниципального образования Ефремовский муниципальный округ	0,1 тыс. м ³ /час.	Охранная зона газопроводов устанавливается в соответствии с постановлением Правительства РФ от 20.11.2000 № 878 «Об утверждении Правил охраны газораспределительных сетей»	Первая очередь	П	район
ПРГ-31	Пункт редуцирования газа	строительство	Тульская область, п. Кременный муниципального образования Ефремовский муниципальный округ	0,1 тыс. м ³ /час.	Охранная зона газопроводов устанавливается в соответствии с постановлением Правительства РФ от 20.11.2000 № 878 «Об утверждении Правил охраны газораспределительных сетей»	Первая очередь	П	район

Таблица 4.2 Сведения о видах, назначении и наименованиях планируемых для размещения объектов местного значения, основные характеристики, их местоположение. Автомобильные дороги местного значения

Индекс объекта	Назначение и наименование объекта	Строительство /реконструкция	Местоположение (за исключением линейных объектов)	Основные характеристики объекта (параметры)	Характеристики зон с особыми условиями использования территории (при необходимости)	Срок реализации	Индекс Функциональной зоны	Номер укрупненного элемента планировочной структуры в генплане
АД-1	подъездная автодорога к земельному участку с кадастровым номером 71:08:030301:83, расположенному в границах населенного пункта с. Вязово Ефремовского района Тульской области	Строительство	-	Протяженность — 1,2 км, IV категория – дороги обычного типа (не скоростные)	-	Расчетный срок	Не устанавливается для линейных объектов	микрорайон

Статья 5. Характеристики зон с особыми условиями использования территорий в случае, если установление таких зон требуется в связи с размещением объектов местного значения

В соответствии со статьей 1 Градостроительного кодекса Российской Федерации, к зонам с особыми условиями использования территорий относятся: охранные, санитарно-защитные зоны, зоны охраны объектов культурного наследия (памятников истории и культуры) народов Российской Федерации (далее - объекты культурного наследия), водоохранные зоны, зоны затопления, подтопления, зоны санитарной охраны источников питьевого и хозяйственно-бытового водоснабжения, зоны охраняемых объектов, иные зоны, устанавливаемые в соответствии с законодательством Российской Федерации.

В ЕДТП учитываются следующие основные охранные и защитные (специальные) зоны, которые устанавливают ограничения на использование земельных участков и объектов капитального строительства, в соответствии с законодательством Российской Федерации (таблица 5.1).

Таблица 5.1 - Зоны с особыми условиями использования территорий, которые устанавливают ограничения на использование земельных участков и объектов капитального строительства

Индекс объекта	Назначение и наименование объекта	Местоположение	Площадь территории объекта, га	Тип ЗОУИТ	Характеристики ЗОУИТ
ГР-1	Газопровод межпоселковый н.п. Богово муниципального образования Ефремовский муниципальный округ (к застройке для многодетных семей)	-	-	Охранная зона газопроводов устанавливается в соответствии с постановлением Правительства РФ от 20.11.2000 № 878 «Об утверждении Правил охраны газораспределительных сетей»	Устанавливаются постановлением Правительства РФ от 20.11.2000 № 878 «Об утверждении Правил охраны газораспределительных сетей»
ГР-2	Газопровод межпоселковый к д. Чаплино муниципального образования Ефремовский муниципальный округ	-	-	Охранная зона газопроводов устанавливается в соответствии с постановлением Правительства РФ от 20.11.2000 № 878 «Об утверждении Правил охраны газораспределительных сетей»	Устанавливаются постановлением Правительства РФ от 20.11.2000 № 878 «Об утверждении Правил охраны газораспределительных сетей»
ГР-3	Газопровод	-	-	Охранная зона газопроводов	Устанавливаются постановлением

	межпоселковый к д. Хорошавка муниципального образования Ефремовский муниципальный округ			устанавливается в соответствии с постановлением Правительства РФ от 20.11.2000 № 878 «Об утверждении Правил охраны газораспределительных сетей»	Правительства РФ от 20.11.2000 № 878 «Об утверждении Правил охраны газораспределительных сетей»
ГР-4	Газопровод межпоселковый к д. Крюково муниципального образования Ефремовский муниципальный округ	-	-	Охранная зона газопроводов устанавливается в соответствии с постановлением Правительства РФ от 20.11.2000 № 878 «Об утверждении Правил охраны газораспределительных сетей»	Устанавливаются постановлением Правительства РФ от 20.11.2000 № 878 «Об утверждении Правил охраны газораспределительных сетей»
ГР-5	Газопровод межпоселковый п. Западная Звезда муниципального образования Ефремовский муниципальный округ	-	-	Охранная зона газопроводов устанавливается в соответствии с постановлением Правительства РФ от 20.11.2000 № 878 «Об утверждении Правил охраны газораспределительных сетей»	Устанавливаются постановлением Правительства РФ от 20.11.2000 № 878 «Об утверждении Правил охраны газораспределительных сетей»
ГР-6	Газопровод межпоселковый к д. Большая Дубровка муниципального образования Ефремовский муниципальный округ	-	-	Охранная зона газопроводов устанавливается в соответствии с постановлением Правительства РФ от 20.11.2000 № 878 «Об утверждении Правил охраны газораспределительных сетей»	Устанавливаются постановлением Правительства РФ от 20.11.2000 № 878 «Об утверждении Правил охраны газораспределительных сетей»
ГР-7	Газопровод межпоселковый к д. Плоское муниципального образования Ефремовский муниципальный округ	-	-	Охранная зона газопроводов устанавливается в соответствии с постановлением Правительства РФ от 20.11.2000 № 878 «Об утверждении Правил охраны газораспределительных сетей»	Устанавливаются постановлением Правительства РФ от 20.11.2000 № 878 «Об утверждении Правил охраны газораспределительных сетей»
ГР-8	Газопровод межпоселковый к п. Слобода Переселенцев муниципального образования Ефремовский муниципальный округ	-	-	Охранная зона газопроводов устанавливается в соответствии с постановлением Правительства РФ от 20.11.2000 № 878 «Об утверждении Правил охраны газораспределительных сетей»	Устанавливаются постановлением Правительства РФ от 20.11.2000 № 878 «Об утверждении Правил охраны газораспределительных сетей»

ГР-9	Газопровод межпоселковый к д. Сторожевое муниципального образования Ефремовский муниципальный округ	-	-	Охранная зона газопроводов устанавливается в соответствии с постановлением Правительства РФ от 20.11.2000 № 878 «Об утверждении Правил охраны газораспределительных сетей»	Устанавливаются постановлением Правительства РФ от 20.11.2000 № 878 «Об утверждении Правил охраны газораспределительных сетей»
ГР-10	Газопровод межпоселковый к д. Алексеевка муниципального образования Ефремовский муниципальный округ	-	-	Охранная зона газопроводов устанавливается в соответствии с постановлением Правительства РФ от 20.11.2000 № 878 «Об утверждении Правил охраны газораспределительных сетей»	Устанавливаются постановлением Правительства РФ от 20.11.2000 № 878 «Об утверждении Правил охраны газораспределительных сетей»
ГР-11	Газопровод межпоселковый к с. Хомяково муниципального образования Ефремовский муниципальный округ	-	-	Охранная зона газопроводов устанавливается в соответствии с постановлением Правительства РФ от 20.11.2000 № 878 «Об утверждении Правил охраны газораспределительных сетей»	Устанавливаются постановлением Правительства РФ от 20.11.2000 № 878 «Об утверждении Правил охраны газораспределительных сетей»
ГР-12	Газопровод межпоселковый к п. Запрудненский муниципального образования Ефремовский муниципальный округ	-	-	Охранная зона газопроводов устанавливается в соответствии с постановлением Правительства РФ от 20.11.2000 № 878 «Об утверждении Правил охраны газораспределительных сетей»	Устанавливаются постановлением Правительства РФ от 20.11.2000 № 878 «Об утверждении Правил охраны газораспределительных сетей»
ГР-13	Газопровод межпоселковый к с. Вязово муниципального образования Ефремовский муниципальный округ	-	-	Охранная зона газопроводов устанавливается в соответствии с постановлением Правительства РФ от 20.11.2000 № 878 «Об утверждении Правил охраны газораспределительных сетей»	Устанавливаются постановлением Правительства РФ от 20.11.2000 № 878 «Об утверждении Правил охраны газораспределительных сетей»
ГР-14	Газопровод межпоселковый к д. Натальино муниципального образования Ефремовский муниципальный округ	-	-	Охранная зона газопроводов устанавливается в соответствии с постановлением Правительства РФ от 20.11.2000 № 878 «Об утверждении Правил охраны газораспределительных сетей»	Устанавливаются постановлением Правительства РФ от 20.11.2000 № 878 «Об утверждении Правил охраны газораспределительных сетей»

ГР-15	Газопровод межпоселковый к д. Старая Коса муниципального образования Ефремовский муниципальный округ	-	-	Охранная зона газопроводов устанавливается в соответствии с постановлением Правительства РФ от 20.11.2000 № 878 «Об утверждении Правил охраны газораспределительных сетей»	Устанавливаются постановлением Правительства РФ от 20.11.2000 № 878 «Об утверждении Правил охраны газораспределительных сетей»
ГР-16	Газопровод межпоселковый к д. Иванниково муниципального образования Ефремовский муниципальный округ	-	-	Охранная зона газопроводов устанавливается в соответствии с постановлением Правительства РФ от 20.11.2000 № 878 «Об утверждении Правил охраны газораспределительных сетей»	Устанавливаются постановлением Правительства РФ от 20.11.2000 № 878 «Об утверждении Правил охраны газораспределительных сетей»
ГР-17	Газопровод межпоселковый к с. Сторожа муниципального образования Ефремовский муниципальный округ	-	-	Охранная зона газопроводов устанавливается в соответствии с постановлением Правительства РФ от 20.11.2000 № 878 «Об утверждении Правил охраны газораспределительных сетей»	Устанавливаются постановлением Правительства РФ от 20.11.2000 № 878 «Об утверждении Правил охраны газораспределительных сетей»
ГР-18	Газопровод межпоселковый от д. Костомарово муниципального образования Ефремовский муниципальный округ к д. Маслово Куркинского района	-	-	Охранная зона газопроводов устанавливается в соответствии с постановлением Правительства РФ от 20.11.2000 № 878 «Об утверждении Правил охраны газораспределительных сетей»	Устанавливаются постановлением Правительства РФ от 20.11.2000 № 878 «Об утверждении Правил охраны газораспределительных сетей»
ГР-19	Газопровод межпоселковый к п. Раздолье муниципального образования Ефремовский муниципальный округ	-	-	Охранная зона газопроводов устанавливается в соответствии с постановлением Правительства РФ от 20.11.2000 № 878 «Об утверждении Правил охраны газораспределительных сетей»	Устанавливаются постановлением Правительства РФ от 20.11.2000 № 878 «Об утверждении Правил охраны газораспределительных сетей»
ГР-20	Газопровод межпоселковый к д. Сафоновка муниципального	-	-	Охранная зона газопроводов устанавливается в соответствии с постановлением Правительства РФ от 20.11.2000 № 878 «Об	Устанавливаются постановлением Правительства РФ от 20.11.2000 № 878 «Об утверждении Правил охраны газораспределительных

	образования Ефремовский муниципальный округ			утверждении Правил охраны газораспределительных сетей»	сетей»
ГР-21	Газопровод межпоселковый к д. Залесское муниципального образования Ефремовский муниципальный округ	-	-	Охранная зона газопроводов устанавливается в соответствии с постановлением Правительства РФ от 20.11.2000 № 878 «Об утверждении Правил охраны газораспределительных сетей»	Устанавливаются постановлением Правительства РФ от 20.11.2000 № 878 «Об утверждении Правил охраны газораспределительных сетей»
ГР-22	Газопровод межпоселковый к д. Поддолгое муниципального образования Ефремовский муниципальный округ	-	-	Охранная зона газопроводов устанавливается в соответствии с постановлением Правительства РФ от 20.11.2000 № 878 «Об утверждении Правил охраны газораспределительных сетей»	Устанавливаются постановлением Правительства РФ от 20.11.2000 № 878 «Об утверждении Правил охраны газораспределительных сетей»
ГР-23	Газопровод межпоселковый к д. Старое Перевесово муниципального образования Ефремовский муниципальный округ	-	-	Охранная зона газопроводов устанавливается в соответствии с постановлением Правительства РФ от 20.11.2000 № 878 «Об утверждении Правил охраны газораспределительных сетей»	Устанавливаются постановлением Правительства РФ от 20.11.2000 № 878 «Об утверждении Правил охраны газораспределительных сетей»
ГР-24	Газопровод межпоселковый к д. Домашнево муниципального образования Ефремовский муниципальный округ	-	-	Охранная зона газопроводов устанавливается в соответствии с постановлением Правительства РФ от 20.11.2000 № 878 «Об утверждении Правил охраны газораспределительных сетей»	Устанавливаются постановлением Правительства РФ от 20.11.2000 № 878 «Об утверждении Правил охраны газораспределительных сетей»
ГР-25	Газопровод межпоселковый к д. Михнево муниципального образования Ефремовский муниципальный округ	-	-	Охранная зона газопроводов устанавливается в соответствии с постановлением Правительства РФ от 20.11.2000 № 878 «Об утверждении Правил охраны газораспределительных сетей»	Устанавливаются постановлением Правительства РФ от 20.11.2000 № 878 «Об утверждении Правил охраны газораспределительных сетей»
ГР-26	Газопровод межпоселковый к д. Горяиново	-	-	Охранная зона газопроводов устанавливается в соответствии с постановлением Правительства РФ от 20.11.2000 № 878 «Об утверждении Правил	Устанавливаются постановлением Правительства РФ от 20.11.2000 № 878 «Об утверждении Правил

	муниципального образования Ефремовский муниципальный округ			от 20.11.2000 № 878 «Об утверждении Правил охраны газораспределительных сетей»	охраны газораспределительных сетей»
ГР-27	Газопровод межпоселковый к д. Большое Варково муниципального образования Ефремовский муниципальный округ	-	-	Охранная зона газопроводов устанавливается в соответствии с постановлением Правительства РФ от 20.11.2000 № 878 «Об утверждении Правил охраны газораспределительных сетей»	Устанавливаются постановлением Правительства РФ от 20.11.2000 № 878 «Об утверждении Правил охраны газораспределительных сетей»
ГР-28	Газопровод межпоселковый к с. Лаврово муниципального образования Ефремовский муниципальный округ	-	-	Охранная зона газопроводов устанавливается в соответствии с постановлением Правительства РФ от 20.11.2000 № 878 «Об утверждении Правил охраны газораспределительных сетей»	Устанавливаются постановлением Правительства РФ от 20.11.2000 № 878 «Об утверждении Правил охраны газораспределительных сетей»
ГР-29	Газопровод межпоселковый к д. Дубики муниципального образования Ефремовский муниципальный округ	-	-	Охранная зона газопроводов устанавливается в соответствии с постановлением Правительства РФ от 20.11.2000 № 878 «Об утверждении Правил охраны газораспределительных сетей»	Устанавливаются постановлением Правительства РФ от 20.11.2000 № 878 «Об утверждении Правил охраны газораспределительных сетей»
ГР-30	Газопровод межпоселковый к п. Гремучий муниципального образования Ефремовский муниципальный округ	-	-	Охранная зона газопроводов устанавливается в соответствии с постановлением Правительства РФ от 20.11.2000 № 878 «Об утверждении Правил охраны газораспределительных сетей»	Устанавливаются постановлением Правительства РФ от 20.11.2000 № 878 «Об утверждении Правил охраны газораспределительных сетей»
ГР-31	Газопровод межпоселковый к п. Кременный муниципального образования Ефремовский муниципальный округ	-	-	Охранная зона газопроводов устанавливается в соответствии с постановлением Правительства РФ от 20.11.2000 № 878 «Об утверждении Правил охраны газораспределительных сетей»	Устанавливаются постановлением Правительства РФ от 20.11.2000 № 878 «Об утверждении Правил охраны газораспределительных сетей»
ПРГ-1	Пункт редуцирования газа	Тульская область, н.п. Богово муниципального образования	0,01	Охранная зона газопроводов устанавливается в соответствии с	Устанавливаются постановлением Правительства РФ от 20.11.2000 №

		Ефремовский муниципальный округ (к застройке для многодетных семей)		постановлением Правительства РФ от 20.11.2000 № 878 «Об утверждении Правил охраны газораспределительных сетей»	878 «Об утверждении Правил охраны газораспределительных сетей»
ПРГ-2	Пункт редуцирования газа	Тульская область, д. Чаплино муниципального образования Ефремовский муниципальный округ	0,01	Охранная зона газопроводов устанавливается в соответствии с постановлением Правительства РФ от 20.11.2000 № 878 «Об утверждении Правил охраны газораспределительных сетей»	Устанавливаются постановлением Правительства РФ от 20.11.2000 № 878 «Об утверждении Правил охраны газораспределительных сетей»
ПРГ-3	Пункт редуцирования газа	Тульская область, д. Хорошавка муниципального образования Ефремовский муниципальный округ	0,01	Охранная зона газопроводов устанавливается в соответствии с постановлением Правительства РФ от 20.11.2000 № 878 «Об утверждении Правил охраны газораспределительных сетей»	Устанавливаются постановлением Правительства РФ от 20.11.2000 № 878 «Об утверждении Правил охраны газораспределительных сетей»
ПРГ-4	Пункт редуцирования газа	Тульская область, д. Крюково муниципального образования Ефремовский муниципальный округ	0,01	Охранная зона газопроводов устанавливается в соответствии с постановлением Правительства РФ от 20.11.2000 № 878 «Об утверждении Правил охраны газораспределительных сетей»	Устанавливаются постановлением Правительства РФ от 20.11.2000 № 878 «Об утверждении Правил охраны газораспределительных сетей»
ПРГ-5	Пункт редуцирования газа	Тульская область, п. Западная Звезда муниципального образования Ефремовский муниципальный округ	0,01	Охранная зона газопроводов устанавливается в соответствии с постановлением Правительства РФ от 20.11.2000 № 878 «Об утверждении Правил охраны газораспределительных сетей»	Устанавливаются постановлением Правительства РФ от 20.11.2000 № 878 «Об утверждении Правил охраны газораспределительных сетей»
ПРГ-6	Пункт редуцирования газа	Тульская область, д. Большая Дубровка города Ефремов	0,01	Охранная зона газопроводов устанавливается в соответствии с постановлением Правительства РФ от 20.11.2000 № 878 «Об утверждении Правил охраны газораспределительных сетей»	Устанавливаются постановлением Правительства РФ от 20.11.2000 № 878 «Об утверждении Правил охраны газораспределительных сетей»

ПРГ-7	Пункт редуцирования газа	Тульская область, д. Плоское муниципального образования Ефремовский муниципальный округ	0,01	Охранная зона газопроводов устанавливается в соответствии с постановлением Правительства РФ от 20.11.2000 № 878 «Об утверждении Правил охраны газораспределительных сетей»	Устанавливаются постановлением Правительства РФ от 20.11.2000 № 878 «Об утверждении Правил охраны газораспределительных сетей»
ПРГ-8	Пункт редуцирования газа	Тульская область, п. Слобода Переселенцев муниципального образования Ефремовский муниципальный округ	0,01	Охранная зона газопроводов устанавливается в соответствии с постановлением Правительства РФ от 20.11.2000 № 878 «Об утверждении Правил охраны газораспределительных сетей»	Устанавливаются постановлением Правительства РФ от 20.11.2000 № 878 «Об утверждении Правил охраны газораспределительных сетей»
ПРГ-9	Пункт редуцирования газа	Тульская область, д. Сторожевое муниципального образования Ефремовский муниципальный округ	0,01	Охранная зона газопроводов устанавливается в соответствии с постановлением Правительства РФ от 20.11.2000 № 878 «Об утверждении Правил охраны газораспределительных сетей»	Устанавливаются постановлением Правительства РФ от 20.11.2000 № 878 «Об утверждении Правил охраны газораспределительных сетей»
ПРГ-10	Пункт редуцирования газа	Тульская область, д. Алексеевка муниципального образования Ефремовский муниципальный округ	0,01	Охранная зона газопроводов устанавливается в соответствии с постановлением Правительства РФ от 20.11.2000 № 878 «Об утверждении Правил охраны газораспределительных сетей»	Устанавливаются постановлением Правительства РФ от 20.11.2000 № 878 «Об утверждении Правил охраны газораспределительных сетей»
ПРГ-11	Пункт редуцирования газа	Тульская область, с. Хомяково муниципального образования Ефремовский муниципальный округ	0,01	Охранная зона газопроводов устанавливается в соответствии с постановлением Правительства РФ от 20.11.2000 № 878 «Об утверждении Правил охраны газораспределительных сетей»	Устанавливаются постановлением Правительства РФ от 20.11.2000 № 878 «Об утверждении Правил охраны газораспределительных сетей»
ПРГ-12	Пункт редуцирования газа	Тульская область, п. Запрудненский муниципального образования Ефремовский муниципальный округ	0,01	Охранная зона газопроводов устанавливается в соответствии с постановлением Правительства РФ от 20.11.2000 № 878 «Об утверждении Правил охраны газораспределительных сетей»	Устанавливаются постановлением Правительства РФ от 20.11.2000 № 878 «Об утверждении Правил охраны газораспределительных сетей»

ПРГ-13	Пункт редуцирования газа	Тульская область, с. Вязово муниципального образования Ефремовский муниципальный округ	0,01	Охранная зона газопроводов устанавливается в соответствии с постановлением Правительства РФ от 20.11.2000 № 878 «Об утверждении Правил охраны газораспределительных сетей»	Устанавливаются постановлением Правительства РФ от 20.11.2000 № 878 «Об утверждении Правил охраны газораспределительных сетей»
ПРГ-14	Пункт редуцирования газа	Тульская область, д. Натальино муниципального образования Ефремовский муниципальный округ	0,01	Охранная зона газопроводов устанавливается в соответствии с постановлением Правительства РФ от 20.11.2000 № 878 «Об утверждении Правил охраны газораспределительных сетей»	Устанавливаются постановлением Правительства РФ от 20.11.2000 № 878 «Об утверждении Правил охраны газораспределительных сетей»
ПРГ-15	Пункт редуцирования газа	Тульская область, д. Старая Коса муниципального образования Ефремовский муниципальный округ	0,01	Охранная зона газопроводов устанавливается в соответствии с постановлением Правительства РФ от 20.11.2000 № 878 «Об утверждении Правил охраны газораспределительных сетей»	Устанавливаются постановлением Правительства РФ от 20.11.2000 № 878 «Об утверждении Правил охраны газораспределительных сетей»
ПРГ-16	Пункт редуцирования газа	Тульская область, д. Иванниково муниципального образования Ефремовский муниципальный округ	0,01	Охранная зона газопроводов устанавливается в соответствии с постановлением Правительства РФ от 20.11.2000 № 878 «Об утверждении Правил охраны газораспределительных сетей»	Устанавливаются постановлением Правительства РФ от 20.11.2000 № 878 «Об утверждении Правил охраны газораспределительных сетей»
ПРГ-17	Пункт редуцирования газа	Тульская область, с. Сторожа муниципального образования Ефремовский муниципальный округ	0,01	Охранная зона газопроводов устанавливается в соответствии с постановлением Правительства РФ от 20.11.2000 № 878 «Об утверждении Правил охраны газораспределительных сетей»	Устанавливаются постановлением Правительства РФ от 20.11.2000 № 878 «Об утверждении Правил охраны газораспределительных сетей»
ПРГ-18	Пункт редуцирования газа	Тульская область, д. Костомарово муниципального образования Ефремовский муниципальный округ	0,01	Охранная зона газопроводов устанавливается в соответствии с постановлением Правительства РФ от 20.11.2000 № 878 «Об утверждении Правил охраны газораспределительных сетей»	Устанавливаются постановлением Правительства РФ от 20.11.2000 № 878 «Об утверждении Правил охраны газораспределительных сетей»

ПРГ-19	Пункт редуцирования газа	Тульская область, п. Раздолье муниципального образования Ефремовский муниципальный округ	0,01	Охранная зона газопроводов устанавливается в соответствии с постановлением Правительства РФ от 20.11.2000 № 878 «Об утверждении Правил охраны газораспределительных сетей»	Устанавливаются постановлением Правительства РФ от 20.11.2000 № 878 «Об утверждении Правил охраны газораспределительных сетей»
ПРГ-20	Пункт редуцирования газа	Тульская область, д. Сафоновка муниципального образования Ефремовский муниципальный округ	0,01	Охранная зона газопроводов устанавливается в соответствии с постановлением Правительства РФ от 20.11.2000 № 878 «Об утверждении Правил охраны газораспределительных сетей»	Устанавливаются постановлением Правительства РФ от 20.11.2000 № 878 «Об утверждении Правил охраны газораспределительных сетей»
ПРГ-21	Пункт редуцирования газа	Тульская область, д. Залесское муниципального образования Ефремовский муниципальный округ	0,01	Охранная зона газопроводов устанавливается в соответствии с постановлением Правительства РФ от 20.11.2000 № 878 «Об утверждении Правил охраны газораспределительных сетей»	Устанавливаются постановлением Правительства РФ от 20.11.2000 № 878 «Об утверждении Правил охраны газораспределительных сетей»
ПРГ-22	Пункт редуцирования газа	Тульская область, д. Поддолгое муниципального образования Ефремовский муниципальный округ	0,01	Охранная зона газопроводов устанавливается в соответствии с постановлением Правительства РФ от 20.11.2000 № 878 «Об утверждении Правил охраны газораспределительных сетей»	Устанавливаются постановлением Правительства РФ от 20.11.2000 № 878 «Об утверждении Правил охраны газораспределительных сетей»
ПРГ-23	Пункт редуцирования газа	Тульская область, д. Старое Перевесово муниципального образования Ефремовский муниципальный округ	0,01	Охранная зона газопроводов устанавливается в соответствии с постановлением Правительства РФ от 20.11.2000 № 878 «Об утверждении Правил охраны газораспределительных сетей»	Устанавливаются постановлением Правительства РФ от 20.11.2000 № 878 «Об утверждении Правил охраны газораспределительных сетей»
ПРГ-24	Пункт редуцирования газа	Тульская область, д. Домашнево города Ефремов	0,01	Охранная зона газопроводов устанавливается в соответствии с постановлением Правительства РФ от 20.11.2000 № 878 «Об утверждении Правил охраны газораспределительных сетей»	Устанавливаются постановлением Правительства РФ от 20.11.2000 № 878 «Об утверждении Правил охраны газораспределительных сетей»

ПРГ-25	Пункт редуцирования газа	Тульская область, д. Михнево муниципального образования Ефремовский муниципальный округ	0,01	Охранная зона газопроводов устанавливается в соответствии с постановлением Правительства РФ от 20.11.2000 № 878 «Об утверждении Правил охраны газораспределительных сетей»	Устанавливаются постановлением Правительства РФ от 20.11.2000 № 878 «Об утверждении Правил охраны газораспределительных сетей»
ПРГ-26	Пункт редуцирования газа	Тульская область, д. Горяиново муниципального образования Ефремовский муниципальный округ	0,01	Охранная зона газопроводов устанавливается в соответствии с постановлением Правительства РФ от 20.11.2000 № 878 «Об утверждении Правил охраны газораспределительных сетей»	Устанавливаются постановлением Правительства РФ от 20.11.2000 № 878 «Об утверждении Правил охраны газораспределительных сетей»
ПРГ-27	Пункт редуцирования газа	Тульская область, д. Большое Варково муниципального образования Ефремовский муниципальный округ	0,01	Охранная зона газопроводов устанавливается в соответствии с постановлением Правительства РФ от 20.11.2000 № 878 «Об утверждении Правил охраны газораспределительных сетей»	Устанавливаются постановлением Правительства РФ от 20.11.2000 № 878 «Об утверждении Правил охраны газораспределительных сетей»
ПРГ-28	Пункт редуцирования газа	Тульская область, с. Лаврово муниципального образования Ефремовский муниципальный округ	0,01	Охранная зона газопроводов устанавливается в соответствии с постановлением Правительства РФ от 20.11.2000 № 878 «Об утверждении Правил охраны газораспределительных сетей»	Устанавливаются постановлением Правительства РФ от 20.11.2000 № 878 «Об утверждении Правил охраны газораспределительных сетей»
ПРГ-29	Пункт редуцирования газа	Тульская область, д. Дубики муниципального образования Ефремовский муниципальный округ	0,01	Охранная зона газопроводов устанавливается в соответствии с постановлением Правительства РФ от 20.11.2000 № 878 «Об утверждении Правил охраны газораспределительных сетей»	Устанавливаются постановлением Правительства РФ от 20.11.2000 № 878 «Об утверждении Правил охраны газораспределительных сетей»
ПРГ-30	Пункт редуцирования газа	Тульская область, п. Гремучий муниципального образования Ефремовский муниципальный округ	0,01	Охранная зона газопроводов устанавливается в соответствии с постановлением Правительства РФ от 20.11.2000 № 878 «Об утверждении Правил охраны газораспределительных сетей»	Устанавливаются постановлением Правительства РФ от 20.11.2000 № 878 «Об утверждении Правил охраны газораспределительных сетей»

ПРГ-31	Пункт редуцирования газа	Тульская область, п. Кременный муниципального образования Ефремовский муниципальный округ	0,01	Охранная зона газопроводов устанавливается в соответствии с постановлением Правительства РФ от 20.11.2000 № 878 «Об утверждении Правил охраны газораспределительных сетей»	Устанавливаются постановлением Правительства РФ от 20.11.2000 № 878 «Об утверждении Правил охраны газораспределительных сетей»
--------	--------------------------	--	------	---	--

Глава 3.

ПАРАМЕТРЫ ФУНКЦИОНАЛЬНЫХ ЗОН, СВЕДЕНИЯ О ПЛАНИРУЕМЫХ ДЛЯ РАЗМЕЩЕНИЯ В НИХ ОБЪЕКТАХ ФЕДЕРАЛЬНОГО, РЕГИОНАЛЬНОГО, МЕСТНОГО ЗНАЧЕНИЯ

Статья 6. Назначение функционального зонирования территории

Функциональное зонирование в целях территориального планирования - метод рациональной организации территории муниципального образования, при котором определяются назначение территории, состав функциональных зон, их границы, режимы использования, характеризующиеся перечнем параметров, установленных для каждой функциональной зоны.

Для достижения целей устойчивого развития при разработке ЕДТП решается задача комплексной, экологически и экономически целесообразной функционально-планировочной организации территории муниципального образования.

Основой формирования и развития функционально-планировочной структуры территории приняты сложившиеся природно-экологический, историко-культурный, транспортный и инженерный каркасы, основные направления пространственного развития, существующие планировочные ограничения и сложившееся административно-территориальное деление территории муниципального образования.











Функционально-планировочная структура территории муниципального образования и параметры функциональных зон приняты, с учетом положений правил подготовки и утверждения единого документа территориального планирования и градостроительного зонирования поселения, муниципального округа, городского округа, внесения в него изменений, утвержденных постановлением Правительства Российской Федерации от 29.06.2023 № 1076.

Для элементов планировочной структуры, предусматривающих жилую застройку, установленный набор параметров соответствует параметрам функциональных зон и включает расчетные показатели средней жилищной обеспеченности и максимальной плотности населения, сведения о планируемых объектах федерального, регионального, местного значения.

Утверждение в документах территориального планирования границ функциональных зон не влечет за собой изменение правового режима земель, находящихся в границах указанных зон.

Статья 7. Перечень функциональных зон

ЕДТП определены следующие функциональные зоны:

Код объекта	Наименование объекта	Условные обозначения	
		существующий	планируемый
Функциональные зоны			
701010100	Жилые зоны (Ж)		
701010300	Общественно-деловые зоны (О)		
701010400	Производственные зоны, зоны инженерной и транспортной инфраструктур (П)		
701010500	Зоны сельскохозяйственного использования (Сх)		
701010600	Зоны рекреационного назначения (Р)		
701010700	Зоны специального назначения (Сп)		
701010800	Зоны режимных территорий (РТ)		

Статья 8. Параметры функциональных зон

Базовые показатели ЕДТП определены в составе обосновывающих материалов по фактическому состоянию показателей социально-экономического развития муниципального образования на момент разработки ЕДТП. Параметры функциональных зон рассчитаны на основании базовых показателей ЕДТП с условием необходимой обеспеченности жильем на основе демографического прогноза и обеспечения муниципального образования инфраструктурными объектами местного значения.

Характеристики и параметры функциональных зон в соответствующих границах определены в таблице 8.1.

Таблица 8.1 - Параметры функциональных зон, сведения о планируемых для размещения в них объектах федерального, регионального, местного значения

Индекс	Наименование функциональной зоны	Характер освоения территории	Параметры планируемого развития функциональных зон						Основные виды разрешенного использования для функциональных зон и предельные доли использования по каждому виду разрешенного использования
			Максимальная плотность населения (чел./га)	Показатель численности постоянно населения (чел.)	Средняя жилищная обеспеченность (м2/чел.)	Планируемый объем ввода жилья (м2)	Площадь функциональной зоны (м2)	Сведения о планируемых объектах федерального, регионального, местного значения (за исключением линейных объектов)	
Ж	Жилые зоны	Жилищное строительство	0,34	55592	16,3	2005	143603577	-	<p>Жилая застройка</p> <p>2.1. Для индивидуального жилищного строительства</p> <p>2.1.1 малоэтажная многоквартирная застройка</p> <p>2.2. Для ведения личного, подсобного хозяйства (приусадебный земельный участок)</p> <p>2.3. Блокированная жилая застройка</p> <p>2.7.1 Хранение автотранспорта</p> <p>Общественное использование объектов капитального строительства</p> <p>3.1. Коммунальное обслуживание</p> <p>3.2. Социальное обслуживание</p> <p>3.3 Бытовое обслуживание</p> <p>3.4.1. Амбулаторно-поликлиническое обслуживание</p> <p>3.5.1. Дошкольное, начальное и среднее общее образование</p> <p>3.6. Культурное развитие</p> <p>3.8.1 Государственное управление</p>

									<p>Предпринимательство</p> <p>4.1 деловое управление</p> <p>4.4. Магазины</p> <p>4.5. Банковская и страховая деятельность</p> <p>4.6. Общественное питание</p> <p>Отдых (рекреация)</p> <p>5.1.2 Обеспечение занятий спортом в помещениях</p> <p>5.1.3 Площадки для занятий спортом</p> <p>Транспорт</p> <p>4.9 Служебные гаражи</p> <p>7.2.3. Стоянки транспорта общего пользования</p> <p>Земельные участки (территории) общего пользования</p> <p>12.0.1 Улично-дорожная сеть</p> <p>12.0.2 Благоустройство территории</p> <p>14.0 Земельные участки, входящие в состав общего имущества собственников индивидуальных жилых домов в малоэтажном жилом комплексе</p>
О	Общественно-деловые зоны	-	-	-	-	-	2305392	-	<p>Жилая застройка</p> <p>2.7.1. Хранение автотранспорта</p> <p>2.7.2. Размещение гаражей для собственных нужд</p> <p>Общественное использование объектов капитального строительства</p> <p>3.1. Коммунальное обслуживание</p> <p>3.2. Социальное обслуживание</p> <p>3.3. Бытовое обслуживание</p> <p>3.4. Здравоохранение</p> <p>3.5. Образование и просвещение</p> <p>3.6. Культурное развитие</p> <p>3.8. Общественное управление</p> <p>3.9. Обеспечение научной деятельности</p>

									<p>3.10.1. Амбулаторное ветеринарное обслуживание</p> <p>Предпринимательство</p> <p>4.1. Деловое управление</p> <p>4.2. Объекты торговли (торговые центры, торгово-развлекательные центры (комплексы))</p> <p>4.3. Рынки</p> <p>4.4. Магазины</p> <p>4.5. Банковская и страховая деятельность</p> <p>4.6. Общественное питание</p> <p>4.7. Гостиничное обслуживание</p> <p>4.8.1. Развлекательные мероприятия</p> <p>4.8.2. Проведение азартных игр</p> <p>4.9. Служебные гаражи</p> <p>4.9.1.1. Заправка транспортных средств</p> <p>4.9.1.2. Обеспечение дорожного отдыха</p> <p>4.9.1.3. Автомобильные мойки</p> <p>4.9.1.4. Ремонт автомобилей</p> <p>4.10. Выставочно-ярмарочная деятельность</p> <p>Отдых (рекреация)</p> <p>5.1. Спорт</p> <p>Производственная деятельность</p> <p>6.3. Легкая промышленность</p> <p>6.4. Пищевая промышленность</p>
П	Производственные зоны, зоны инженерной и транспортной инфраструктур	Промышленный, инженерный, транспортный	-	-	-	-	42486659	Объекты местного значения: ПРГ-1 ПРГ-2 ПРГ-3 ПРГ-4 ПРГ-5 ПРГ-6 ПРГ-7 ПРГ-8 ПРГ-9 ПРГ-10	<p>Жилая застройка</p> <p>2.7.1. Хранение автотранспорта</p> <p>2.7.2. Размещение гаражей для собственных нужд</p> <p>Общественное использование объектов капитального строительства</p> <p>3.1. Коммунальное обслуживание</p> <p>3.10. Ветеринарное обслуживание</p> <p>Предпринимательство</p> <p>4.0. Предпринимательство</p>

								<p>ПРГ-11 ПРГ-12 ПРГ-13 ПРГ-14 ПРГ-15 ПРГ-16 ПРГ-17 ПРГ-18 ПРГ-19 ПРГ-20 ПРГ-21 ПРГ-22 ПРГ-23 ПРГ-24 ПРГ-25 ПРГ-26 ПРГ-27 ПРГ-28 ПРГ-29 ПРГ-30 ПРГ-31</p> <p>Объекты федерального значения: 2-30 Техническое перевооружение ГРС «Архангельское-3»</p>	<p>4.1. Деловое управление 4.4. Магазины 4.6. Общественное питание 4.9. Служебные гаражи</p> <p>Производственная деятельность 6.0. Производственная деятельность 6.1. Недропользование 6.2. Тяжелая промышленность 6.2.1. Автомобилестроительная промышленность 6.3. Легкая промышленность 6.4. Пищевая промышленность 6.5. Нефтехимическая промышленность 6.6. Строительная промышленность 6.7. Энергетика 6.7.1. Атомная энергетика 6.8. Связь 6.9. Склады 6.9.1. Складские площадки 6.10. Обеспечение космической деятельности 6.11. Целлюлозно-бумажная промышленность 6.12. Научно-производственная деятельность 7.0. Транспорт</p> <p>Обеспечение обороны и безопасности 8.3. Обеспечение внутреннего правопорядка</p> <p>Общественное использование объектов капитального строительства 3.1. Коммунальное обслуживание 3.9. Обеспечение научной деятельности 3.10. Ветеринарное обслуживание</p> <p>Предпринимательство 4.1. Деловое управление 4.3. Рынки 4.4. Магазины 4.5. Банковская и страховая деятельность</p>
--	--	--	--	--	--	--	--	---	--

									<p>4.6. Общественное питание</p> <p>4.9. Служебные гаражи</p> <p>4.9.1. Объекты дорожного сервиса</p> <p>4.10. Выставочно-ярмарочная деятельность</p> <p>4.9.1.1. Заправка транспортных средств</p> <p>4.9.1.3. Автомобильные мойки</p> <p>4.9.1.4. Ремонт автомобилей</p> <p>4.9.2. Стоянка транспортных средств</p> <p>Производственная деятельность</p> <p>6.7. Энергетика</p> <p>6.8. Связь</p> <p>6.9. Склады</p> <p>6.9.1. Складские площадки</p> <p>6.12. Научно-производственная деятельность</p> <p>7.0. Транспорт</p> <p>Водные объекты</p> <p>11.1. Общее пользование водными объектами</p> <p>11.2. Специальное пользование водными объектами</p> <p>11.3. Гидротехнические сооружения</p> <p>12.0. Земельные участки (территории) общего пользования</p>
Сх	Зоны сельскохозяйственного использования	Сельскохозяйственный	-	-	-	-	1375851200	-	<p>Зона сельскохозяйственных угодий:</p> <p>Сельскохозяйственное использование</p> <p>1.1. Растениеводство</p> <p>1.14. Научное обеспечение сельского хозяйства</p> <p>1.16. Производство сельскохозяйственной продукции без права возведения объектов капитального строительства</p> <p>1.2. Выращивание зерновых и иных сельскохозяйственных культур</p> <p>1.3. Овощеводство</p> <p>1.4. Выращивание тонизирующих, лекарственных, цветочных культур</p> <p>1.5. Садоводство</p>

									<p>1.5.1. Виноградарство 1.6. Выращивание льна и конопли 1.17. Питомники 1.19. Сенокошение 1.20. Выпас сельскохозяйственных животных</p> <p>Производственная деятельность 6.9.1. Складские площадки</p> <p>Зона садоводства, огородничества: Общественное использование объектов капитального строительства 3.1. Коммунальное обслуживание 3.3. Бытовое обслуживание</p> <p>Предпринимательство 4.9.1.2. Обеспечение дорожного отдыха</p> <p>Отдых (рекреация) 5.1. Спорт 5.4. Причалы для маломерных судов Обеспечение обороны и безопасности 8.3. Обеспечение внутреннего правопорядка</p> <p>Водные объекты 11.1. Общее пользование водными объектами Земельные участки (территории) общего пользования 12.0.1. Улично-дорожная сеть 12.0.2. Благоустройство территории 13.0 Земельные участки общего назначения 13.1. Ведение садоводства 13.2. Ведение огородничества</p> <p>Производственная зона сельскохозяйственных предприятий: Сельскохозяйственное использование 1.0. Сельскохозяйственное использование 1.14. Научное обеспечение сельского хозяйства</p>
--	--	--	--	--	--	--	--	--	---

									<p>1.15. Хранение и переработка сельскохозяйственной продукции</p> <p>1.18. Обеспечение сельскохозяйственного производства</p> <p>Общественное использование объектов капитального строительства</p> <p>3.1. Коммунальное обслуживание</p> <p>3.9. Обеспечение научной деятельности</p> <p>3.10. Ветеринарное обслуживание</p> <p>Предпринимательство</p> <p>4.4. Магазины</p> <p>Производственная деятельность</p> <p>6.4. Пищевая промышленность</p> <p>6.9. Склады</p> <p>6.9.1. Складские площадки</p>
Р	Зоны рекреационного назначения	Рекреация, отдых и туризм	-	-	-	-	84421071	-	<p>Зона озелененных территорий общего пользования (парки, сады, скверы, бульвары):</p> <p>Общественное использование объектов капитального строительства</p> <p>3.1. Коммунальное обслуживание</p> <p>3.6.2. Парки культуры и отдыха</p> <p>Водные объекты</p> <p>11.0. Водные объекты</p> <p>11.1. Общее пользование водными объектами</p> <p>11.2. Специальное пользование водными объектами</p> <p>11.3. Гидротехнические сооружения</p> <p>12.0. Земельные участки (территории) общего пользования</p> <p>Зона отдыха:</p> <ul style="list-style-type: none"> - зона детских оздоровительных учреждений; - зона оздоровительно-спортивных лагерей; - зона пляжей; - зона иных объектов отдыха и туризма: <p>Общественное использование объектов капитального строительства</p>

									<p>3.1. Коммунальное обслуживание 3.3. Бытовое обслуживание 3.6.1. Объекты культурно-досуговой деятельности</p> <p>Предпринимательство 4.7. Гостиничное обслуживание Отдых (рекреация) 5.0. Отдых (рекреация) 5.1.2. Обеспечение занятий спортом в помещениях 5.1.3. Площадки для занятий спортом 5.1.4. Оборудованные площадки для занятий спортом</p> <p>Деятельность по особой охране и изучению природы 9.2. Курортная деятельность 9.2.1. Санаторная деятельность Водные объекты 11.0. Водные объекты 11.1. Общее пользование водными объектами 12.0. Земельные участки (территории) общего пользования</p> <p>Зона лесов: 3.9.3. Проведение научных испытаний 5.2. Природно-познавательный туризм 5.3. Охота и рыбалка 9.0. Деятельность по особой охране и изучению природы 9.1. Охрана природных территорий 9.1.1. Сохранение и репродукция редких и (или) находящихся под угрозой исчезновения видов животных 9.3. Историко-культурная деятельность 10.4. Резервные леса 11.0. Водные объекты 11.1. Общее пользование водными объектами 11.2. Специальное пользование водными</p>
--	--	--	--	--	--	--	--	--	---

									объектами
СН	Зоны специально го назначения	-	-	-	-	-	2351141	-	<p>Зона кладбищ:</p> <p>Общественное использование объектов капитального строительства</p> <p>3.1. Коммунальное обслуживание</p> <p>3.3. Бытовое обслуживание</p> <p>3.7. Религиозное использование</p> <p>3.7.1. Осуществление религиозных обрядов</p> <p>Деятельность по особой охране и изучению природы</p> <p>9.3. Историко-культурная деятельность</p> <p>12.0. Земельные участки (территории) общего пользования</p> <p>12.1. Ритуальная деятельность</p> <p>12.02. Благоустройство территории</p> <p>Общественное использование объектов капитального строительства</p> <p>3.1. Коммунальное обслуживание</p> <p>3.3. Бытовое обслуживание</p> <p>3.7. Религиозное использование</p> <p>3.7.1. Осуществление религиозных обрядов</p> <p>Деятельность по особой охране и изучению природы</p> <p>9.3. Историко-культурная деятельность</p> <p>12.0. Земельные участки (территории) общего пользования</p> <p>12.1. Ритуальная деятельность</p> <p>12.0.2. Благоустройство территории</p>
РТ	Зоны режимных территорий	-	-	-	-	-	47902	-	<p>Жилая застройка</p> <p>2.0 жилая застройка</p> <p>2.7.1 хранение автотранспорта</p> <p>Общественное использование объектов капитального строительства</p> <p>3.1.1 предоставление коммунальных услуг</p>

									<p>3.2.4 общежития</p> <p>3.3 бытовое обслуживание</p> <p>3.4.1 амбулаторно-поликлиническое обслуживание</p> <p>3.5 образование и просвещение</p> <p>3.6.1 объекты культурно-досуговой деятельности</p> <p>3.7.1 осуществление религиозных обрядов</p> <p>Предпринимательство</p> <p>4.1 деловое управление</p> <p>4.4 магазины</p> <p>4.6 общественное питание</p> <p>4.9 служебные гаражи</p> <p>4.9.1.1 заправка транспортных средств</p> <p>4.9.1.3 автомобильные мойки</p> <p>4.9.1.4 ремонт автомобилей</p> <p>Отдых (рекреация)</p> <p>5.1.2 обеспечение занятий спортом в помещениях</p> <p>5.1.3 площадки для занятий спортом</p> <p>5.1.4 оборудованные площадки для занятий спортом</p> <p>5.2.1 туристическое обслуживание</p> <p>9.2 курортная деятельность</p> <p>Обеспечение обороны и безопасности</p> <p>8.0 обеспечение обороны и безопасности</p> <p>8.1 обеспечение вооруженных сил</p> <p>8.3 обеспечение внутреннего правопорядка</p> <p>8.4 обеспечение деятельности по исполнению наказаний</p> <p>Земельные участки (территории) общего пользования</p> <p>12.0.1 улично-дорожная сеть</p> <p>12.0.2 благоустройство территории</p> <p>12.3 запас</p> <p>13.2 ведение садоводства</p>
--	--	--	--	--	--	--	--	--	--

**ЕДИНЫЙ ДОКУМЕНТ ТЕРРИТОРИАЛЬНОГО
ПЛАНИРОВАНИЯ И ГРАДОСТРОИТЕЛЬНОГО
ЗОНИРОВАНИЯ**
муниципального образования
Ефремовский муниципальный округ
Тульской области

ЧАСТЬ II

ГРАДОСТРОИТЕЛЬНЫЕ РЕГЛАМЕНТЫ

ОГЛАВЛЕНИЕ

Глава 1	Виды и состав территориальных зон	54
Глава 2	Градостроительные регламенты для жилых зон	56
Глава 3	Градостроительные регламенты для общественно-деловых зон	63
Глава 4	Градостроительные регламенты для производственных зон, зон инженерной и транспортной инфраструктур	66
Глава 5	Градостроительные регламенты для зон сельскохозяйственного использования	71
Глава 6	Градостроительные регламенты для зон рекреационного назначения	74
Глава 7	Градостроительные регламенты для зон специального назначения	78
Глава 8	Градостроительные регламенты для зон режимных территорий	80

Глава 1 ВИДЫ И СОСТАВ ТЕРРИТОРИАЛЬНЫХ ЗОН

Статья 9. Виды и состав территориальных зон

Границы территориальных зон устанавливаются в соответствии со статьей 34 Градостроительного кодекса Российской Федерации.

В результате градостроительного зонирования на территории муниципального образования Ефремовский муниципальный округ (далее — муниципальный округ) установлены следующие виды территориальных зон.

Обозначения территориальных зон	Наименования видов территориальных зон
Жилые зоны	
Ж-1	зона застройки индивидуальными жилыми домами
Ж-2	зона застройки малоэтажными жилыми домами
Ж-3	зона застройки среднеэтажными жилыми домами
Ж-4	зона застройки многоэтажными жилыми домами
Общественно-деловые зоны	
О-1	многофункциональная общественно-деловая зона
О-2	зона специализированной общественной застройки
Производственные зоны, зоны инженерной и транспортной инфраструктур	
П-1	производственная зона
П-2	коммунально-складская зона
И	зона инженерной инфраструктуры
Т	зона транспортной инфраструктуры
Зоны сельскохозяйственного использования	
Сх-1	территория сельскохозяйственных угодий
Сх-2	зона садоводства, огородничества
Сх-3	производственная зона сельскохозяйственных предприятий
Зоны рекреационного назначения	
Р-1	зона озелененных территорий общего пользования (парки, сады, скверы, бульвары)
Р-2	зона отдыха
Р-3	курортная зона

Р-5	территория лесов
Зоны специального назначения	
СН-1	зона кладбищ
СН-2	зона складирования и захоронения отходов
СН-4	зона специального назначения
Зоны режимных территорий	
РТ	зона режимных территорий

Статья 10. Общие требования в части предельных (минимальных и (или) максимальных) размеров земельных участков и предельных параметров разрешенного строительства, реконструкции объектов капитального строительства

1. Предельные (минимальные и (или) максимальные) размеры земельных участков и предельные параметры разрешенного строительства, реконструкции объектов капитального строительства включают в себя:

1) предельные (минимальные и (или) максимальные) размеры земельных участков;

2) минимальные отступы от границ земельных участков в целях определения мест допустимого размещения зданий, строений, сооружений, за пределами которых запрещено строительство зданий, строений, сооружений;

3) предельная высота зданий, строений, сооружений, которая определяется как расстояние по вертикали, измеренное от проектной отметки земли до наивысшей точки плоской крыши здания или до наивысшей точки конька скатной крыши здания, до наивысшей точки строения, сооружения (при этом крышные антенны, молниеотводы и другие инженерные устройства при определении предельной высоты здания, строения, сооружения не учитываются);

4) максимальный процент застройки в границах земельного участка, определяемый как отношение суммарной площади земельного участка, которая может быть застроена, ко всей площади земельного участка.

2. В части предельных (минимальных и (или) максимальных) размеров земельных участков градостроительными регламентами установлены следующие общие требования к размерам земельных участков:

1) предельные (минимальные и максимальные) размеры земельных участков, предназначенных для индивидуального жилищного строительства составляют:

- минимальный - 300 кв. м;
- максимальный - 1500 кв. м;

2) предельные (минимальные и максимальные) размеры земельных участков, предназначенных для личного подсобного хозяйства, составляют:

- минимальный - 300 кв. м;
- максимальный - 1500 кв. м;
- максимальный - 10000 кв. м (для полевого земельного участка).

3) предельные (минимальные и максимальные) размеры земельных участков, предназначенных для ведения садоводства для собственных нужд, составляют:

- минимальный - 400 кв. м;
- максимальный - 2500 кв. м;

4) Предельные (минимальные и максимальные) размеры земельных участков, предназначенных для ведения огородничества для собственных нужд, составляют:

- минимальный - 200 кв. м;
- максимальный - 10000 кв. м;

Предельные размеры земельных участков не подлежат установлению для земельных участков, права на которые возникли до введения в действие Земельного кодекса Российской Федерации, и закрепляются по фактическому пользованию.

Если на дату принятия правил либо внесения в них изменений уполномоченными на предоставление земельных участков, находящихся в государственной или муниципальной собственности органами, были приняты решения о предварительном согласовании, образовании, предоставлении земельных участков, либо решения об опубликовании сообщений, извещений о предоставлении земельных участков, либо на рассмотрении находятся документы о предварительном согласовании предоставления земельных участков, применяются предельные размеры земельных участков, действовавшие на момент принятия указанных решений или на момент поступления таких обращений.

Статья 11. Требования к архитектурно-градостроительному облику объектов капитального строительства

Требования к архитектурно-градостроительному облику объекта капитального строительства включают в себя требования к объемно-пространственным, архитектурно-стилистическим и иным характеристикам объекта капитального строительства, которые устанавливаются Правительством Российской Федерации, если иное не предусмотрено Градостроительным кодексом Российской Федерации.

Статья 12. Ограничения использования земельных участков и объектов капитального строительства

Ограничения использования земельных участков и объектов капитального строительства, устанавливаются в соответствии с законодательством Российской Федерации.

Глава 2

ГРАДОСТРОИТЕЛЬНЫЕ РЕГЛАМЕНТЫ ДЛЯ ЖИЛЫХ ЗОН

Статья 13. Градостроительные регламенты. Жилые зоны

Зона застройки индивидуальными жилыми домами (Ж-1)

Виды разрешенного использования	Код (числовое обозначение) вида разрешенного использования земельного участка
Основные виды разрешенного использования	

для индивидуального жилищного строительства	2.1
для ведения личного подсобного хозяйства (приусадебный земельный участок) <*>	2.2
блокированная жилая застройка	2.3
амбулаторно-поликлиническое обслуживание	3.4.1
дошкольное, начальное и среднее общее образование	3.5.1
обеспечение деятельности в области гидрометеорологии и смежных с ней областях	3.9.1
площадки для занятий спортом	5.1.3
благоустройство территории	12.0.2
ведение садоводства <*>	13.2
Условно разрешенные виды использования	
предоставление коммунальных услуг	3.1.1
административные здания организаций, обеспечивающих предоставление коммунальных услуг <***>	3.1.2
дома социального обслуживания	3.2.1
оказание социальной помощи населению <***>	3.2.2
оказание услуг связи <***>	3.2.3
бытовое обслуживание <***>	3.3
объекты культурно-досуговой деятельности <***>	3.6.1
осуществление религиозных обрядов <***>	3.7.1
государственное управление <***>	3.8.1
амбулаторное ветеринарное обслуживание	3.10.1
магазины <***>	4.4
общественное питание <***>	4.6
обеспечение занятий спортом в помещениях	5.1.2
улично-дорожная сеть	12.0.1
ведение огородничества <*>	13.1
земельные участки, входящие в состав общего имущества собственников индивидуальных жилых домов в малоэтажном жилом комплексе	14.0
Вспомогательные виды использования не устанавливаются	

Примечание: <*> Применяется только для условий сельских населенных пунктов.
 <***> Отдельно стоящие объекты указанных видов использования могут размещаться

только на земельных участках, примыкающих к красным линиям улиц и дорог всех типов, являющихся территориями общего пользования.

Предельные размеры земельных участков и предельные параметры разрешенного строительства, реконструкции объектов капитального строительства (Ж-1)

1. Предельные (минимальные и (или) максимальные) размеры земельных участков не подлежат установлению, за исключением случаев, указанных в части 2 статьи 8 настоящих правил.

При разделе земельного участка для индивидуального жилищного строительства, ведения личного подсобного хозяйства образуемые земельные участки должны быть обеспечены подъездом шириной не менее 3,5 м. При невозможности выполнения данного условия участок считается неделимым и не подлежит разделу на самостоятельные земельные участки.

2. Минимальные отступы от границ земельных участков не подлежат установлению, за исключением следующих случаев:

- минимальный отступ от границ земельного участка для индивидуального жилищного строительства, ведения личного подсобного хозяйства:

а) до индивидуального жилого дома:

- со всех сторон - 3 м;

- при реконструкции объектов капитального строительства: от фронтальной границы земельного участка - по фактическому расположению этого объекта в случае, если минимальный отступ реконструируемого объекта капитального строительства от границы земельного участка менее 3 метров, с иных сторон - 3 м;

- при реконструкции объектов капитального строительства в существующих границах застройки - по фактическому расположению этого объекта;

б) до хозяйственных построек:

- с фронтальной границы участка - не менее 3 м;

- с иных сторон - не менее 1 м.

3. Предельная высота зданий, строений, сооружений - 20 м; предельная высота хозяйственных построек индивидуальных жилых домов - 6 м в коньке кровли; предельная высота ограждения земельного участка для индивидуального жилищного строительства, ведения личного подсобного хозяйства со стороны улицы, проезда, смежного земельного участка - 2 м.

4. Максимальный процент застройки в границах земельного участка - 40%.

Зона застройки малоэтажными жилыми домами (Ж-2)

Виды разрешенного использования	Код (числовое обозначение) вида разрешенного использования земельного участка
Основные виды разрешенного использования	
малоэтажная многоквартирная жилая застройка	2.1.1
блокированная жилая застройка	2.3

амбулаторно-поликлиническое обслуживание	3.4.1
дошкольное, начальное и среднее общее образование	3.5.1
обеспечение деятельности в области гидрометеорологии и смежных с ней областях	3.9.1
площадки для занятий спортом	5.1.3
благоустройство территории	12.0.2
Условно разрешенные виды использования	
для индивидуального жилищного строительства	2.1
хранение автотранспорта	2.7.1
предоставление коммунальных услуг	3.1.1
административные здания организаций, обеспечивающих предоставление коммунальных услуг	3.1.2
дома социального обслуживания	3.2.1
оказание социальной помощи населению <*>	3.2.2
оказание услуг связи <*>	3.2.3
общежития	3.2.4
бытовое обслуживание <*>	3.3
объекты культурно-досуговой деятельности <*>	3.6.1
осуществление религиозных обрядов <*>	3.7.1
государственное управление <*>	3.8.1
амбулаторное ветеринарное обслуживание <*>	3.10.1
деловое управление <*>	4.1
рынки <*>	4.3
магазины <*>	4.4
банковская и страховая деятельность <*>	4.5
общественное питание <*>	4.6
гостиничное обслуживание <*>	4.7
служебные гаражи	4.9
стоянка транспортных средств	4.9.2
обеспечение занятий спортом в помещениях	5.1.2
улично-дорожная сеть	12.0.1
Вспомогательные виды использования не устанавливаются	

Примечание: <*> Отдельно стоящие объекты указанных видов использования могут размещаться только на земельных участках, примыкающих к красным линиям улиц и дорог всех типов, являющихся территориями общего пользования.

Предельные размеры земельных участков и предельные параметры разрешенного строительства, реконструкции объектов капитального строительства (Ж-2)

1. Предельные (минимальные и (или) максимальные) размеры земельных участков не подлежат установлению.
2. Минимальные отступы от границ земельных участков не подлежат установлению.
3. Предельная высота зданий, строений, сооружений - 20 м.
4. Максимальный процент застройки в границах земельного участка -40%.

Зона застройки среднеэтажными жилыми домами (Ж-3)

Виды разрешенного использования	Код (числовое обозначение) вида разрешенного использования земельного участка
Основные виды разрешенного использования	
малоэтажная многоквартирная жилая застройка	2.1.1
среднеэтажная жилая застройка	2.5
амбулаторно-поликлиническое обслуживание	3.4.1
дошкольное, начальное и среднее общее образование	3.5.1
обеспечение деятельности в области гидрометеорологии и смежных с ней областях	3.9.1
площадки для занятий спортом	5.1.3
благоустройство территории	12.0.2
Условно разрешенные виды использования	
хранение автотранспорта	2.7.1
предоставление коммунальных услуг	3.1.1
административные здания организаций, обеспечивающих предоставление коммунальных услуг	3.1.2
дома социального обслуживания	3.2.1
оказание социальной помощи населению < * >	3.2.2
оказание услуг связи < * >	3.2.3
общежития	3.2.4
бытовое обслуживание < * >	3.3
объекты культурно-досуговой деятельности < * >	3.6.1
осуществление религиозных обрядов < * >	3.7.1

государственное управление <*>	3.8.1
амбулаторное ветеринарное обслуживание <*>	3.10.1
деловое управление <*>	4.1
объекты торговли (торговые центры, торгово-развлекательные центры (комплексы) <*>	4.2
рынки <*>	4.3
магазины <*>	4.4
банковская и страховая деятельность <*>	4.5
общественное питание <*>	4.6
гостиничное обслуживание <*>	4.7
развлекательные мероприятия <*>	4.8.1
служебные гаражи	4.9
стоянка транспортных средств	4.9.2
обеспечение занятий спортом в помещениях	5.1.2
улично-дорожная сеть	12.0.1
Вспомогательные виды использования не устанавливаются	

Примечание: <*> Отдельно стоящие объекты указанных видов использования могут размещаться только на земельных участках, примыкающих к красным линиям улиц и дорог всех типов, являющихся территориями общего пользования.

Предельные размеры земельных участков и предельные параметры разрешенного строительства, реконструкции объектов капитального строительства (Ж-3)

1. Предельные (минимальные и (или) максимальные) размеры земельных участков не подлежат установлению.
2. Минимальные отступы от границ земельных участков не подлежат установлению.
3. Предельная высота зданий, строений, сооружений - 30 м.
4. Максимальный процент застройки в границах земельного участка -40%.

Зона застройки многоэтажными жилыми домами (Ж-4)

Виды разрешенного использования	Код (числовое обозначение) вида разрешенного использования земельного участка
Основные виды разрешенного использования	
среднеэтажная жилая застройка	2.5
многоэтажная жилая застройка (высотная застройка)	2.6

амбулаторно-поликлиническое обслуживание	3.4.1
дошкольное, начальное и среднее общее образование	3.5.1
обеспечение деятельности в области гидрометеорологии и смежных с ней областях	3.9.1
площадки для занятий спортом	5.1.3
благоустройство территории	12.0.2
Условно разрешенные виды использования	
хранение автотранспорта	2.7.1
предоставление коммунальных услуг	3.1.1
административные здания организаций, обеспечивающих предоставление коммунальных услуг	3.1.2
дома социального обслуживания	3.2.1
оказание социальной помощи населению <*>	3.2.2
оказание услуг связи <*>	3.2.3
общежития	3.2.4
бытовое обслуживание <*>	3.3
объекты культурно-досуговой деятельности <*>	3.6.1
осуществление религиозных обрядов <*>	3.7.1
государственное управление <*>	3.8.1
амбулаторное ветеринарное обслуживание <*>	3.10.1
деловое управление <*>	4.1
объекты торговли (торговые центры, торгово-развлекательные центры (комплексы) <*>	4.2
рынки <*>	4.3
магазины <*>	4.4
банковская и страховая деятельность <*>	4.5
общественное питание <*>	4.6
гостиничное обслуживание <*>	4.7
развлекательные мероприятия <*>	4.8.1
служебные гаражи	4.9
стоянка транспортных средств	4.9.2
обеспечение занятий спортом в помещениях	5.1.2
улично-дорожная сеть	12.0.1
Вспомогательные виды использования не устанавливаются	

Примечание: <*> Отдельно стоящие объекты указанных видов использования могут размещаться только на земельных участках, примыкающих к красным линиям улиц и дорог всех типов, являющихся территориями общего пользования.

Предельные размеры земельных участков и предельные параметры разрешенного строительства, реконструкции объектов капитального строительства (Ж-4)

1. Предельные (минимальные и (или) максимальные) размеры земельных участков не подлежат установлению.
2. Минимальные отступы от границ земельных участков не подлежат установлению.
3. Предельная высота зданий, строений, сооружений - 55 м.
4. Максимальный процент застройки в границах земельного участка -40%.

**Глава 3
ГРАДОСТРОИТЕЛЬНЫЕ РЕГЛАМЕНТЫ ДЛЯ
ОБЩЕСТВЕННО-ДЕЛОВЫХ ЗОН**

Статья 14. Градостроительные регламенты. Общественно-деловые зоны

Многофункциональная общественно-деловая зона (О-1)

Виды разрешенного использования	Код (числовое обозначение) вида разрешенного использования земельного участка
Основные виды разрешенного использования	
предоставление коммунальных услуг	3.1.1
административные здания организаций, обеспечивающих предоставление коммунальных услуг	3.1.2
дома социального обслуживания	3.2.1
оказание социальной помощи населению	3.2.2
оказание услуг связи	3.2.3
общежития	3.2.4
бытовое обслуживание	3.3
амбулаторно-поликлиническое обслуживание	3.4.1
стационарное медицинское обслуживание	3.4.2
дошкольное, начальное и среднее общее образование	3.5.1
объекты культурно-досуговой деятельности	3.6.1

государственное управление	3.8.1
обеспечение научной деятельности	3.9
амбулаторное ветеринарное обслуживание	3.10.1
деловое управление	4.1
объекты торговли (торговые центры, торгово-развлекательные центры (комплексы))	4.2
рынки	4.3
магазины	4.4
банковская и страховая деятельность	4.5
общественное питание	4.6
гостиничное обслуживание	4.7
развлекательные мероприятия	4.8.1
служебные гаражи	4.9
выставочно-ярмарочная деятельность	4.10
спорт	5.1
улично-дорожная сеть	12.0.1
благоустройство территории	12.0.2
Условно разрешенные виды использования	
хранение автотранспорта	2.7.1
религиозное использование	3.7
проведение азартных игр	4.8.2
заправка транспортных средств	4.9.1.1
автомобильные мойки	4.9.1.3
ремонт автомобилей	4.9.1.4
легкая промышленность <*>	6.3
электронная промышленной <*>	6.3.3
пищевая промышленность <*>	6.4
склад <*>	6.9
Вспомогательные виды использования не устанавливаются	

Примечание: <*> Допускается размещение производственных предприятий не выше V класса опасности.

Предельные размеры земельных участков и предельные параметры разрешенного строительства, реконструкции объектов капитального строительства (О-1)

1. Предельные (минимальные и (или) максимальные) размеры земельных участков не подлежат установлению.

2. Минимальные отступы от границ земельных участков не подлежат установлению.

3. Предельная высота зданий, строений, сооружений - 30 м.

4. Максимальный процент застройки в границах земельного участка -100%.

Зона специализированной общественной застройки (О-2)

Виды разрешенного использования	Код (числовое обозначение) вида разрешенного использования земельного участка
Основные виды разрешенного использования	
хранение автотранспорта	2.7.1
предоставление коммунальных услуг	3.1.1
дома социального обслуживания	3.2.1
оказание социальной помощи населению	3.2.2
оказание услуг связи	3.2.3
общежития	3.2.4
бытовое обслуживание	3.3
амбулаторно-поликлиническое обслуживание	3.4.1
стационарное медицинское обслуживание	3.4.2
медицинские организации особого назначения	3.4.3
дошкольное, начальное и среднее общее образование	3.5.1
среднее и высшее профессиональное образование	3.5.2
объекты культурно-досуговой деятельности	3.6.1
обеспечение научной деятельности	3.9
магазины	4.4
общественное питание	4.6
гостиничное обслуживание	4.7
служебные гаражи	4.9
спорт	5.1
обеспечение внутреннего правопорядка	8.3
санаторная деятельность	9.2.1
историко-культурная деятельность	9.3
улично-дорожная сеть	12.0.1
благоустройство территории	12.0.2

Условно разрешенные виды использования	
осуществление религиозных обрядов	3.7.1
Вспомогательные виды использования не устанавливаются	

Предельные размеры земельных участков и предельные параметры разрешенного строительства, реконструкции объектов капитального строительства (О-2)

1. Предельные (минимальные и (или) максимальные) размеры земельных участков не подлежат установлению.
2. Минимальные отступы от границ земельных участков не подлежат установлению.
3. Предельная высота зданий, строений, сооружений не подлежит установлению.
4. Максимальный процент застройки в границах земельного участка — 80%.

**Глава 4
ГРАДОСТРОИТЕЛЬНЫЕ РЕГЛАМЕНТЫ ДЛЯ
ПРОИЗВОДСТВЕННЫХ ЗОН, ЗОН ИНЖЕНЕРНОЙ И ТРАНСПОРТНОЙ
ИНФРАСТРУКТУР**

Статья 15. Градостроительные регламенты. Производственные зоны, зоны инженерной и транспортной инфраструктур

Производственная зона (П-1)

Виды разрешенного использования	Код (числовое обозначение) вида разрешенного использования земельного участка
Основные виды разрешенного использования	
хранение автотранспорта	2.7.1
предоставление коммунальных услуг	3.1.1
административные здания организаций, обеспечивающих предоставление коммунальных услуг	3.1.2
общежития	3.2.4
бытовое обслуживание	3.3
обеспечение научной деятельности	3.9

амбулаторное ветеринарное обслуживание	3.10.1
приюты для животных	3.10.2
деловое управление	4.1
магазины	4.4
общественное питание	4.6
гостиничное обслуживание	4.7
служебные гаражи	4.9
заправка транспортных средств	4.9.1.1
автомобильные мойки	4.9.1.3
ремонт автомобилей	4.9.1.4
производственная деятельность	6.0
разведка и добыча полезных ископаемых	6.1
тяжелая промышленность	6.2
автомобилестроительная промышленность	6.2.1
легкая промышленность	6.3
фармацевтическая промышленность	6.3.1
электронная промышленность	6.3.3
пищевая промышленность	6.4
нефтехимическая промышленность	6.5
строительная промышленность	6.6
энергетика	6.7
связь	6.8
склад	6.9
складские площадки	6.9.1
целлюлозно-бумажная промышленность	6.11
научно-производственная деятельность	6.12
улично-дорожная сеть	12.0.1
благоустройство территории	12.0.2
Условно разрешенные виды использования	
обеспечение дорожного отдыха	4.9.1.2
осуществление религиозных обрядов	3.7.1
Вспомогательные виды использования не устанавливаются	

Предельные размеры земельных участков и предельные параметры разрешенного строительства, реконструкции объектов капитального строительства (П-1)

1. Предельные (минимальные и (или) максимальные) размеры земельных участков не подлежат установлению.

2. Минимальные отступы от границ земельных участков не подлежат установлению.

3. Предельная высота зданий, строений, сооружений не подлежит установлению.

4. Максимальный процент застройки в границах земельного участка не подлежит установлению.

Коммунально-складская зона (П-2)

Виды разрешенного использования	Код (числовое обозначение) вида разрешенного использования земельного участка
Основные виды разрешенного использования	
хранение автотранспорта	2.7.1
предоставление коммунальных услуг	3.1.1
административные здания организаций, обеспечивающих предоставление коммунальных услуг	3.1.2
общежития	3.2.4
бытовое обслуживание	3.3
обеспечение научной деятельности	3.9
амбулаторное ветеринарное обслуживание	3.10.1
приюты для животных	3.10.2
деловое управление	4.1
магазины	4.4
общественное питание	4.6
гостиничное обслуживание	4.7
служебные гаражи	4.9
заправка транспортных средств	4.9.1.1
автомобильные мойки	4.9.1.3
ремонт автомобилей	4.9.1.4
связь	6.8
склад	6.9

складские площадки	6.9.1
научно-производственная деятельность	6.12
стоянки транспорта общего пользования	7.2.3
улично-дорожная сеть	12.0.1
благоустройство территории	12.0.2
Условно разрешенные виды использования	
осуществление религиозных обрядов	3.7.1
обеспечение дорожного отдыха	4.9.1.2
Вспомогательные виды использования не устанавливаются	

Предельные размеры земельных участков и предельные параметры разрешенного строительства, реконструкции объектов капитального строительства (П-2)

1. Предельные (минимальные и (или) максимальные) размеры земельных участков не подлежат установлению.
2. Минимальные отступы от границ земельных участков не подлежат установлению.
3. Предельная высота зданий, строений, сооружений не подлежит установлению.
4. Максимальный процент застройки в границах земельного участка не подлежит установлению.

Зона инженерной инфраструктуры (И)

Виды разрешенного использования	Код (числовое обозначение) вида разрешенного использования земельного участка
Основные виды разрешенного использования	
хранение автотранспорта	2.7.1
предоставление коммунальных услуг	3.1.1
административные здания организаций, обеспечивающих предоставление коммунальных услуг	3.1.2
оказание услуг связи	3.2.3
общежития	3.2.4
бытовое обслуживание	3.3
гостиничное обслуживание	4.7
служебные гаражи	4.9
заправка транспортных средств	4.9.1.1
автомобильные мойки	4.9.1.3

ремонт автомобилей	4.9.1.4
энергетика	6.7
связь	6.8
склад	6.9
складские площадки	6.9.1
научно-производственная деятельность	6.12
стоянки транспорта общего пользования	7.2.3
улично-дорожная сеть	12.0.1
благоустройство территории	12.0.2
Условно разрешенные виды использования	
осуществление религиозных обрядов	3.7.1
обеспечение дорожного отдыха	4.9.1.2
трубопроводный транспорт	7.5
гидротехнические сооружения	11.3
Вспомогательные виды использования не устанавливаются	

Предельные размеры земельных участков и предельные параметры разрешенного строительства, реконструкции объектов капитального строительства (И)

1. Предельные (минимальные и (или) максимальные) размеры земельных участков не подлежат установлению.
2. Минимальные отступы от границ земельных участков не подлежат установлению.
3. Предельная высота зданий, строений, сооружений не подлежит установлению.
4. Максимальный процент застройки в границах земельного участка не подлежит установлению.

Зона транспортной инфраструктуры (Т)

Виды разрешенного использования	Код (числовое обозначение) вида разрешенного использования земельного участка
Основные виды разрешенного использования	
хранение автотранспорта	2.7.1
размещение гаражей для собственных нужд	2.7.2
предоставление коммунальных услуг	3.1.1
бытовое обслуживание	3.3
магазины	4.4

общественное питание	4.6
гостиничное обслуживание	4.7
служебные гаражи	4.9
объекты дорожного сервиса	4.9.1
стоянка транспортных средств	4.9.2
склад	6.9
железнодорожные пути	7.1.1
обслуживание железнодорожных перевозок	7.1.2
размещение автомобильных дорог	7.2.1
обслуживание перевозок пассажиров	7.2.2
стоянки транспорта общего пользования	7.2.3
водный транспорт	7.3
воздушный транспорт	7.4
трубопроводный транспорт	7.5
улично-дорожная сеть	12.0.1
благоустройство территории	12.0.2
Условно разрешенные виды использования не устанавливаются	
Вспомогательные виды использования не устанавливаются	

Предельные размеры земельных участков и предельные параметры разрешенного строительства, реконструкции объектов капитального строительства (Т)

1. Предельные (минимальные и (или) максимальные) размеры земельных участков не подлежат установлению.
2. Минимальные отступы от границ земельных участков не подлежат установлению.
3. Предельная высота зданий, строений, сооружений не подлежит установлению.
4. Максимальный процент застройки в границах земельного участка не подлежит установлению.

**Глава 5
ГРАДОСТРОИТЕЛЬНЫЕ РЕГЛАМЕНТЫ ДЛЯ
ЗОН СЕЛЬСКОХОЗЯЙСТВЕННОГО ИСПОЛЬЗОВАНИЯ**

Статья 16. Градостроительные регламенты. Территории и зоны сельскохозяйственного использования

Территория сельскохозяйственных угодий (Сх-1)

Виды разрешенного использования устанавливаются иными регламентами использования земель.

Зона садоводства, огородничества (Сх-2)

Виды разрешенного использования	Код (числовое обозначение) вида разрешенного использования земельного участка
Основные виды разрешенного использования	
предоставление коммунальных услуг	3.1.1
бытовое обслуживание	3.3
амбулаторно-поликлиническое обслуживание	3.4.1
объекты культурно-досуговой деятельности	3.6.1
стоянка транспортных средств	4.9.2
площадки для занятий спортом	5.1.3
улично-дорожная сеть	12.0.1
благоустройство территории	12.0.2
земельные участки общего назначения	13.0
ведение огородничества	13.1
ведение садоводства	13.2
Условно разрешенные виды использования	
магазины	4.4
водные объекты	11.0
общее пользование водными объектами	11.1
специальное пользование водными объектами	11.2
гидротехнические сооружения	11.3
Вспомогательные виды использования не устанавливаются	

Предельные размеры земельных участков и предельные параметры разрешенного строительства, реконструкции объектов капитального строительства (Сх-2)

1. Предельные (минимальные и (или) максимальные) размеры земельных участков не подлежат установлению, за исключением случаев, указанных в СП 53.13330.2019 «Планировка и застройка территории ведения гражданами садоводства.

Здания и сооружения» (СНиП 30-02-97* Планировка и застройка территорий садоводческих (дачных) объединений граждан, здания и сооружения)», утвержденном Приказом Минстроя России от 14.10.2019 N 618/пр.

При разделе земельного участка для ведения садоводства образуемые земельные участки должны быть обеспечены подъездом шириной не менее 3,5 м. При невозможности выполнения данного условия участок считается неделимым и не подлежит разделу на самостоятельные земельные участки.

2. Минимальные отступы от границ земельных участков не подлежат установлению, за исключением следующих случаев. Минимальный отступ от границ земельного участка для ведения садоводства:

а) до жилого дома, садового дома - не менее 3 м;

б) до хозяйственных построек - с фронтальной границы участка - не менее 3 м, с иных сторон - не менее 1 м.

Допускается группировка и блокировка жилых домов, садовых домов на смежных земельных участках по взаимному согласию их собственников с учетом противопожарных требований, при этом требования минимальных отступов от границ земельного участка для ведения садоводства на случаи группировки, блокировки не распространяются.

3. Предельная высота зданий, строений, сооружений - 20 м; предельная высота хозяйственных построек - 6 м в коньке кровли; предельная высота ограждения земельного участка для ведения садоводства со стороны улицы, проезда, смежного земельного участка - 1,8 м.

4. Максимальный процент застройки в границах земельного участка - 40%.

Производственная зона сельскохозяйственных предприятий (Сх-3)

Виды разрешенного использования	Код (числовое обозначение) вида разрешенного использования земельного участка
Основные виды разрешенного использования	
растениеводство	1.1
выращивание зерновых и иных сельскохозяйственных культур	1.2
овощеводство	1.3
выращивание тонирующих, лекарственных, цветочных культур	1.4
садоводство	1.5
выращивание льна и конопли	1.6
животноводство	1.7
скотоводство	1.8
звероводство	1.9
птицеводство	1.10

свиноводство	1.11
рыбоводство	1.13
научное обеспечение сельского хозяйства	1.14
хранение и переработка сельскохозяйственной продукции	1.15
ведение личного подсобного хозяйства на полевых участках	1.16
питомники	1.17
обеспечение сельскохозяйственного производства	1.18
сенокошение	1.19
выпас сельскохозяйственных животных	1.20
размещение автомобильных дорог	7.2.1
Условно разрешенные виды использования	
пчеловодство	1.12
водные объекты	11.0
общее пользование водными объектами	11.1
специальное пользование водными объектами	11.2
гидротехнические сооружения	11.3
Вспомогательные виды использования не устанавливаются	

Предельные размеры земельных участков и предельные параметры разрешенного строительства, реконструкции объектов капитального строительства (Сх-3)

1. Предельные (минимальные и (или) максимальные) размеры земельных участков не подлежат установлению.
2. Минимальные отступы от границ земельных участков не подлежат установлению.
3. Предельная высота зданий, строений, сооружений не подлежит установлению.
4. Максимальный процент застройки в границах земельного участка не подлежит установлению.

**Глава 6
ГРАДОСТРОИТЕЛЬНЫЕ РЕГЛАМЕНТЫ ДЛЯ
ЗОН РЕКРЕАЦИОННОГО НАЗНАЧЕНИЯ**

Статья 17. Градостроительные регламенты. Зоны рекреационного назначения

Зоны озелененных территорий общего пользования (парки, сады, скверы, бульвары) (P-1)

Виды разрешенного использования	Код (числовое обозначение) вида разрешенного использования земельного участка
Основные виды разрешенного использования	
парки культуры и отдыха	3.6.2
благоустройство территории	12.0.2
охрана природных территорий	9.1
Условно разрешенные виды использования	
предоставление коммунальных услуг	3.1.1
площадка для занятий спортом	5.1.3
оборудованные площадки для занятий спортом	5.1.4
Вспомогательные виды использования не устанавливаются	

Предельные размеры земельных участков и предельные параметры разрешенного строительства, реконструкции объектов капитального строительства (P-1)

1. Предельные (минимальные и (или) максимальные) размеры земельных участков не подлежат установлению.
2. Минимальные отступы от границ земельных участков не подлежат установлению.
3. Предельная высота зданий, строений, сооружений не подлежат установлению.
4. Максимальный процент застройки в границах земельного участка - 10%.

Зона отдыха (P-2)

Виды разрешенного использования	Код (числовое обозначение) вида разрешенного использования земельного участка
Основные виды разрешенного использования	
отдых (рекреация)	5.0
площадка для занятий спортом	5.1.3
оборудованные площадки для занятий спортом	5.1.4
спортивные базы	5.1.7
природно-познавательный туризм	5.2

туристическое обслуживание	5.2.1
деятельность в сфере охотничьего хозяйства	5.3
рыболовство	5.3.1
причалы для маломерных судов	5.4
санаторная деятельность	9.2.1
водные объекты	11.0
общее пользование водными объектами	11.1
специальное пользование водными объектами	11.2
улично-дорожная сеть	12.0.1
благоустройство территории	12.0.2
Условно разрешенные виды использования	
предоставление коммунальных услуг	3.1.1
Вспомогательные виды использования не устанавливаются	

Предельные размеры земельных участков и предельные параметры разрешенного строительства, реконструкции объектов капитального строительства (Р-2)

1. Предельные (минимальные и (или) максимальные) размеры земельных участков не подлежат установлению.
2. Минимальные отступы от границ земельных участков не подлежат установлению.
3. Предельная высота зданий, строений, сооружений не подлежит установлению.
4. Максимальный процент застройки в границах земельного участка не подлежит установлению.

Курортная зона (Р-3)

Виды разрешенного использования	Код (числовое обозначение) вида разрешенного использования земельного участка
Основные виды разрешенного использования	
объекты культурно-досуговой деятельности	3.6.1
парки культуры и отдыха	3.6.2
обеспечение занятий спортом в помещениях	5.1.2
площадка для занятий спортом	5.1.3
оборудованные площадки для занятий спортом	5.1.4
природно-познавательный туризм	5.2

деятельность в сфере охотничьего хозяйства	5.3
рыболовство	5.3.1
причалы для маломерных судов	5.4
охрана природных территорий	9.1
курортная деятельность	9.2
санаторная деятельность	9.2.1
водные объекты	11.0
общее пользование водными объектами	11.1
специальное пользование водными объектами	11.2
улично-дорожная сеть	12.0.1
благоустройство территории	12.0.2
Условно разрешенные виды использования	
предоставление коммунальных услуг	3.1.1
магазины	4.4
общественное питание	4.6
Вспомогательные виды использования не устанавливаются	

Предельные размеры земельных участков и предельные параметры разрешенного строительства, реконструкции объектов капитального строительства (Р-3)

1. Предельные (минимальные и (или) максимальные) размеры земельных участков не подлежат установлению.
2. Минимальные отступы от границ земельных участков не подлежат установлению.
3. Предельная высота зданий, строений, сооружений не подлежит установлению.
4. Максимальный процент застройки в границах земельного участка не подлежит установлению.

Лесопарковая зона (Р-4)

Виды разрешенного использования	Код (числовое обозначение) вида разрешенного использования земельного участка
Основные виды разрешенного использования	
площадка для занятий спортом	5.1.3
охрана природных территорий	9.1
земельные участки (территории) общего	12.0

пользования	
Условно разрешенные виды использования не устанавливаются	
Вспомогательные виды использования не устанавливаются	

Предельные размеры земельных участков и предельные параметры разрешенного строительства, реконструкции объектов капитального строительства (Р-4)

1. Предельные (минимальные и (или) максимальные) размеры земельных участков не подлежат установлению.
2. Минимальные отступы от границ земельных участков не подлежат установлению.
3. Предельная высота зданий, строений, сооружений не подлежит установлению.
4. Максимальный процент застройки в границах земельного участка не подлежит установлению.

Территория лесов (Р-5)

Виды разрешенного использования устанавливаются иными регламентами использования земель.

**Глава 7
ГРАДОСТРОИТЕЛЬНЫЕ РЕГЛАМЕНТЫ ДЛЯ
ЗОН СПЕЦИАЛЬНОГО НАЗНАЧЕНИЯ**

Статья 18. Градостроительные регламенты. Зоны специального назначения

Зона кладбищ (СН-1)

Виды разрешенного использования	Код (числовое обозначение) вида разрешенного использования земельного участка
Основные виды разрешенного использования	
осуществление религиозных обрядов	3.7.1
благоустройство территории	12.0.2
ритуальная деятельность	12.1
Условно разрешенные виды использования	
бытовое обслуживание	3.3

магазины	4.4
Вспомогательные виды использования не устанавливаются	

Предельные размеры земельных участков и предельные параметры разрешенного строительства, реконструкции объектов капитального строительства (СН-1)

1. Предельные (минимальные и (или) максимальные) размеры земельных участков не подлежат установлению.
2. Минимальные отступы от границ земельных участков не подлежат установлению.
3. Предельная высота зданий, строений, сооружений не подлежит установлению.
4. Максимальный процент застройки в границах земельного участка не подлежит установлению.

Зона складирования и захоронения отходов (СН-2)

Виды разрешенного использования	Код (числовое обозначение) вида разрешенного использования земельного участка
Основные виды разрешенного использования	
специальная деятельность	12.2
Условно разрешенные виды использования не устанавливаются	
Вспомогательные виды использования не устанавливаются	

Предельные размеры земельных участков и предельные параметры разрешенного строительства, реконструкции объектов капитального строительства (СН-2)

1. Предельные (минимальные и (или) максимальные) размеры земельных участков не подлежат установлению.
2. Минимальные отступы от границ земельных участков не подлежат установлению.
3. Предельная высота зданий, строений, сооружений не подлежит установлению.
4. Максимальный процент застройки в границах земельного участка не подлежит установлению.

Зона озелененных территорий специального назначения (СН-3)

Виды разрешенного использования	Код (числовое обозначение) вида разрешенного
	использования

	использования земельного участка
Основные виды разрешенного использования	
охрана природных территорий	9.1
Условно разрешенные виды использования не устанавливаются	
Вспомогательные виды использования не устанавливаются	

Предельные размеры земельных участков и предельные параметры разрешенного строительства, реконструкции объектов капитального строительства (СН-3)

1. Предельные (минимальные и (или) максимальные) размеры земельных участков не подлежат установлению.
2. Минимальные отступы от границ земельных участков не подлежат установлению.
3. Предельная высота зданий, строений, сооружений не подлежит установлению.
4. Максимальный процент застройки в границах земельного участка не подлежит установлению.

**Глава 8
ГРАДОСТРОИТЕЛЬНЫЕ РЕГЛАМЕНТЫ ДЛЯ
ЗОН РЕЖИМНЫХ ТЕРРИТОРИЙ**

Статья 19. Градостроительные регламенты. Зоны режимных территорий

Зона режимных территорий (Рт)

Виды разрешенного использования	Код (числовое обозначение) вида разрешенного использования земельного участка
Основные виды разрешенного использования	
жилая застройка	2.0
хранение автотранспорта	2.7.1
предоставление коммунальных услуг	3.1.1
общежития	3.2.4
бытовое обслуживание	3.3
амбулаторно-поликлиническое обслуживание	3.4.1
образование и просвещение	3.5
объекты культурно-досуговой деятельности	3.6.1
деловое управление	4.1
магазины	4.4

общественное питание	4.6
служебные гаражи	4.9
заправка транспортных средств	4.9.1.1
автомобильные мойки	4.9.1.3
ремонт автомобилей	4.9.1.4
обеспечение занятий спортом в помещениях	5.1.2
площадки для занятий спортом	5.1.3
оборудованные площадки для занятий спортом	5.1.4
туристическое обслуживание	5.2.1
обеспечение обороны и безопасности	8.0
обеспечение вооруженных сил	8.1
курортная деятельность	9.2
улично-дорожная сеть	12.0.1
благоустройство территории	12.0.2
запас	12.3
ведение садоводства	13.2
обеспечение внутреннего правопорядка	8.3
обеспечение деятельности по исполнению наказаний	8.4
Условно разрешенные виды использования	
осуществление религиозных обрядов	3.7.1
Вспомогательные виды использования не устанавливаются	

Предельные размеры земельных участков и предельные параметры разрешенного строительства, реконструкции объектов капитального строительства (Рт)

1. Предельные (минимальные и (или) максимальные) размеры земельных участков не подлежат установлению.
2. Минимальные отступы от границ земельных участков не подлежат установлению.
3. Предельная высота зданий, строений, сооружений не подлежит установлению.
4. Максимальный процент застройки в границах земельного участка не подлежит установлению.

**ЕДИНЫЙ ДОКУМЕНТ ТЕРРИТОРИАЛЬНОГО
ПЛАНИРОВАНИЯ И ГРАДОСТРОИТЕЛЬНОГО
ЗОНИРОВАНИЯ**
муниципального образования
Ефремовский муниципальный округ
Тульской области

ЧАСТЬ III

**ПОРЯДОК ПРИМЕНЕНИЯ КАРТ ГРАДОСТРОИТЕЛЬНОГО
ЗОНИРОВАНИЯ И ГРАДОСТРОИТЕЛЬНЫХ РЕГЛАМЕНТОВ
И ВНЕСЕНИЯ В НИХ ИЗМЕНЕНИЙ**

ОГЛАВЛЕНИЕ

Глава 1	Регулирование землепользования и застройки органами местного самоуправления	84
Глава 2	Изменение видов разрешенного использования земельных участков и объектов капитального строительства физическими и юридическими лицами	86
Глава 3	Подготовка документации по планировке территории органами местного самоуправления	87
Глава 4	Проведение общественных обсуждений или публичных слушаний по вопросам землепользования и застройки	89
Глава 5	Внесение изменений в карты градостроительного зонирования и градостроительные регламенты	89
Глава 6	Регулирование иных вопросов землепользования и застройки	91

Глава 1.

РЕГУЛИРОВАНИЕ ЗЕМЛЕПОЛЬЗОВАНИЯ И ЗАСТРОЙКИ ОРГАНАМИ МЕСТНОГО САМОУПРАВЛЕНИЯ

Статья 20 . Общие положения

Порядок применения карт градостроительного зонирования и градостроительных регламентов и внесения в них изменений является частью Единого документа территориального планирования и градостроительного зонирования Ефремовского муниципального округа Тульской области (далее — ЕДТП) и является документом градостроительного зонирования, подготовленным в соответствии с Градостроительным кодексом Российской Федерации, Федеральным законом от 06.10.2003 № 131-ФЗ «Об общих принципах организации местного самоуправления в Российской Федерации», Законом Тульской области «О градостроительной деятельности в Тульской области» от 29.12.2006 № 785-ЗТО, Законом Тульской области «О перераспределении полномочий в области градостроительной деятельности между органами местного самоуправления в Тульской области и органами государственной власти Тульской области и о внесении изменений в отдельные законодательные акты» от 05.12.2023 № 91-ЗТО иными законами и нормативными правовыми актами Российской Федерации и Тульской области о градостроительной деятельности.

Подготовка ЕДТП выполнена в соответствии с постановлением Правительства Российской Федерации от 29.06.2023 № 1076 «Об утверждении правил подготовки и утверждения единого документа территориального планирования и градостроительного зонирования поселения, муниципального округа, городского округа, внесения в него изменений и состава материалов по обоснованию единого документа территориального планирования и градостроительного зонирования поселения, муниципального округа, городского округа» и положениями приказа Минэкономразвития России «Об утверждении Требований к описанию и отображению в документах территориального планирования объектов федерального значения, объектов регионального значения, объектов местного значения и о признании утратившим силу приказа Минэкономразвития России от 7 декабря 2016 г. № 793» от 09.01.2018 № 10.

При подготовке ЕДТП учтены положения, установленные законодательством в сфере стратегического планирования, земельным, водным, лесным законодательством, законодательством Российской Федерации об особо охраняемых природных территориях, законодательством в области охраны окружающей среды, законодательством об охране объектов культурного наследия (памятников истории и культуры) народов Российской Федерации, национальными стандартами и сводами правил в области градостроительной деятельности, а также предложения заинтересованных лиц.

ЕДТП выполнен с учетом положений о территориальном планировании, содержащихся в документах территориального планирования Российской Федерации,

документах территориального планирования субъектов Российской Федерации, документах территориального планирования муниципальных образований.

ЕДТП подготовлен применительно ко всей территории муниципального образования Ефремовский территориальный округ (далее — муниципальный округ).

ЕДТП обязателен для исполнения на территории муниципального округа органами государственной власти, органами местного самоуправления, физическими и юридическими лицами.

ЕДТП подлежит опубликованию в порядке, установленном для официального опубликования муниципальных правовых актов, иной официальной информации (далее – официальное опубликование), и размещаются на официальном сайте муниципального округа в сети «Интернет» (далее – официальный сайт муниципального округа), а также в федеральной государственной информационной системе территориального планирования не позднее чем по истечении десяти дней с даты их утверждения.

Статья 21. Назначение документа градостроительного зонирования в составе ЕДТП

ЕДТП вводит на территории муниципального округа систему регулирования землепользования и застройки, которая основана на градостроительном зонировании - делении всей территории муниципального округа на территориальные зоны с установлением для каждой из них градостроительных регламентов.

Целью введения системы регулирования землепользования и застройки, основанной на градостроительном зонировании, является:

- создания условий для устойчивого развития территории муниципального округа, сохранения окружающей среды и объектов культурного наследия;
- создания условий для планировки территории муниципального округа;
- обеспечения прав и законных интересов физических и юридических лиц, в том числе правообладателей земельных участков и объектов капитального строительства, расположенных на территории муниципального округа;
- создания условий для привлечения инвестиций, в том числе путем предоставления возможности выбора наиболее эффективных видов разрешенного использования земельных участков и объектов капитального строительства, расположенных на территории муниципального округа.

Глава 2.

ИЗМЕНЕНИЕ ВИДОВ РАЗРЕШЕННОГО ИСПОЛЬЗОВАНИЯ ЗЕМЕЛЬНЫХ УЧАСТКОВ И ОБЪЕКТОВ КАПИТАЛЬНОГО СТРОИТЕЛЬСТВА ФИЗИЧЕСКИМИ И ЮРИДИЧЕСКИМИ ЛИЦАМИ

Статья 22. Изменение основных видов разрешенного использования земельных участков и объектов капитального строительства, предоставление разрешения на условно разрешенный вид использования земельного участка или объекта капитального строительства

1. Изменение основных видов разрешенного использования земельных участков и объектов капитального строительства осуществляется в соответствии со статьей 37 Градостроительного кодекса Российской Федерации.

2. Вид разрешенного использования земельных участков и объектов капитального строительства может быть изменен только на вид разрешенного использования, предусмотренный градостроительным регламентом территориальной зоны, к которой отнесены данные земельные участки и объекты капитального строительства.

3. Решения об изменении одного вида разрешенного использования земельных участков и объектов капитального строительства, расположенных на земельных участках, на которые действие градостроительных регламентов не распространяется или для которых градостроительные регламенты не устанавливаются, на другой вид такого использования принимаются в соответствии с федеральными законами.

Статья 23. Предоставление разрешения на условно разрешенный вид использования земельного участка или объекта капитального строительства

1. Порядок предоставления разрешения на условно разрешенный вид использования земельного участка или объекта капитального строительства (далее — разрешение на условно разрешенный вид использования) определяется статьей 39 Градостроительного кодекса Российской Федерации.

2. Физическое или юридическое лицо, заинтересованное в предоставлении разрешения на условно разрешенный вид использования, направляет заявление о предоставлении разрешения на условно разрешенный вид использования в администрацию муниципального округа.

3. Проект постановления администрации о предоставлении разрешения на условно разрешенный вид использования подлежит рассмотрению на общественных обсуждениях или публичных слушаниях, за исключением случая, указанного в части 11 статьи 39 Градостроительного кодекса Российской Федерации.

4. На основании заключения о результатах общественных обсуждений или публичных слушаний по проекту постановления администрации о предоставлении разрешения на условно разрешенный вид использования администрация осуществляет подготовку рекомендаций о предоставлении такого разрешения или об отказе в предоставлении такого разрешения с указанием причин принятого решения и направляет их главе администрации.

5. На основании заключения о результатах общественных обсуждений или публичных слушаний по проекту постановления администрации о предоставлении разрешения на условно разрешенный вид использования комиссия осуществляет подготовку рекомендаций о предоставлении такого разрешения или об отказе в предоставлении такого разрешения с указанием причин принятого решения и направляет их главе администрации.

6. На основании указанных в части 5 настоящей статьи рекомендаций глава местной администрации в течение трех дней со дня поступления таких рекомендаций принимает решение о предоставлении разрешения на условно разрешенный вид использования или об отказе в предоставлении такого разрешения.

Глава 3.

ПОДГОТОВКА ДОКУМЕНТАЦИИ ПО ПЛАНИРОВКЕ ТЕРРИТОРИИ ОРГАНАМИ МЕСТНОГО САМОУПРАВЛЕНИЯ

Статья 24. Назначение, виды документации по планировке территории

1. Подготовка документации по планировке территории осуществляется в целях обеспечения устойчивого развития территорий, в том числе выделения элементов планировочной структуры, установления границ земельных участков, установления границ зон планируемого размещения объектов капитального строительства.

2. Случаи, когда подготовка документации по планировке территории в целях размещения объекта капитального строительства является обязательной устанавливаются частью 3 статьи 41 Градостроительного кодекса Российской Федерации.

3. Видами документации по планировке территории являются:

- 1) проект планировки территории;
- 2) проект межевания территории.

4. Проект планировки территории является основой для подготовки проекта межевания территории, за исключением случаев, предусмотренных частью 5 настоящей статьи. Подготовка проекта межевания территории осуществляется в составе проекта планировки территории или в виде отдельного документа.

5. Применительно к территории ведения гражданами садоводства или огородничества для собственных нужд, территории, в границах которой не предусматривается осуществление комплексного развития территории, а также не

планируется размещение линейных объектов, допускается подготовка проекта межевания территории без подготовки проекта планировки территории.

6. Состав и содержание проекта планировки территории определяется статьей 42 Градостроительного кодекса Российской Федерации.

7. Подготовка проекта межевания территории осуществляется применительно к территории, расположенной в границах одного или нескольких смежных элементов планировочной структуры, границах определенной правилами землепользования и застройки территориальной зоны и (или) границах установленной генеральным планом функциональной зоны, территории, в отношении которой предусматривается осуществление комплексного развития территории.

8. Состав и содержание проекта межевания территории определяется статьей 43 Градостроительного кодекса Российской Федерации.

Статья 25. Порядок подготовки документации по планировке территории

1. Порядок подготовки документации по планировке территории регламентируется статьями 45, 46 Градостроительного кодекса Российской Федерации.

2. Решение о подготовке документации по планировке территории принимается администрацией муниципального округа, за исключением случаев, указанных в части 3 настоящей статьи.

3. Решения о подготовке документации по планировке территории принимаются самостоятельно:

1) лицами, с которыми заключены договоры о комплексном развитии территории;

2) правообладателями существующих линейных объектов, подлежащих реконструкции, в случае подготовки документации по планировке территории в целях их реконструкции (за исключением случая, указанного в части 12.12 статьи 45 Градостроительного кодекса Российской Федерации);

3) субъектами естественных монополий, организациями коммунального комплекса в случае подготовки документации по планировке территории для размещения объектов федерального значения, объектов регионального значения, объектов местного значения (за исключением случая, указанного в части 12.12 статьи 45 Градостроительного кодекса Российской Федерации);

4) садоводческим или огородническим некоммерческим товариществом в отношении земельного участка, предоставленного такому товариществу для ведения садоводства или огородничества.

4. Подготовка документации по планировке территории осуществляется на основании документов территориального планирования, правил землепользования и застройки (за исключением подготовки документации по планировке территории, предусматривающей размещение линейных объектов) лесохозяйственного регламента, положения об особо охраняемой природной территории в соответствии с программами комплексного развития систем коммунальной инфраструктуры, программами

комплексного развития транспортной инфраструктуры, программами комплексного развития социальной инфраструктуры, нормативами градостроительного проектирования, комплексными схемами организации дорожного движения, требованиями по обеспечению эффективности организации дорожного движения, указанными в части 1 статьи 11 Федерального закона «Об организации дорожного движения в Российской Федерации и о внесении изменений в отдельные законодательные акты Российской Федерации», требованиями технических регламентов, сводов правил с учетом материалов и результатов инженерных изысканий, границ территорий объектов культурного наследия, включенных в единый государственный реестр объектов культурного наследия (памятников истории и культуры) народов Российской Федерации, границ территорий выявленных объектов культурного наследия, границ зон с особыми условиями использования территорий, если иное не предусмотрено частью 10.2 статьи 45 Градостроительного кодекса Российской Федерации.

5. Решение о подготовке документации по планировке территории подлежит официальному опубликованию в течение трех дней со дня принятия такого решения и размещается на официальном сайте муниципального округа.

Глава 4.

ПРОВЕДЕНИЕ ОБЩЕСТВЕННЫХ ОБСУЖДЕНИЙ ИЛИ ПУБЛИЧНЫХ СЛУШАНИЙ ПО ВОПРОСАМ ЗЕМЛЕПОЛЬЗОВАНИЯ И ЗАСТРОЙКИ

Статья 26. Общие положения

1. Общественные обсуждения или публичные слушания по вопросам землепользования и застройки проводятся в целях соблюдения прав человека на благоприятные условия жизнедеятельности, прав и законных интересов правообладателей земельных участков и объектов капитального строительства, расположенных в границах территории муниципального округа.

2. Общественные обсуждения или публичные слушания по вопросам землепользования и застройки проводятся в порядке, определяемом уставом муниципального округа, в соответствии со статьями 5.1, 28, 31, 39, 40 Градостроительного кодекса Российской Федерации.

Глава 5.

ВНЕСЕНИЕ ИЗМЕНЕНИЙ В КАРТЫ ГРАДОСТРОИТЕЛЬНОГО ЗОНИРОВАНИЯ И ГРАДОСТРОИТЕЛЬНЫЕ РЕГЛАМЕНТЫ

Статья 27. Общие положения

1. Внесение изменений в карты градостроительного зонирования и градостроительные регламенты (далее — документы градостроительного зонирования) осуществляется в порядке, предусмотренном статьями 28.1, 33

Градостроительного кодекса Российской Федерации, Постановлением Правительства РФ от 29.06.2023 № 1076 «Об утверждении Правил подготовки и утверждения единого документа территориального планирования и градостроительного зонирования поселения, муниципального округа, городского округа, внесения в него изменений и состава материалов по обоснованию единого документа территориального планирования и градостроительного зонирования поселения, муниципального округа, городского округа».

2. Подготовка проекта внесения изменений осуществляется с учетом положения о территориальном планировании, требований технических регламентов, сведений Единого государственного реестра недвижимости, сведений, документов, материалов, содержащихся в государственных информационных системах обеспечения градостроительной деятельности, заключения о результатах общественных обсуждений или публичных слушаний и предложений заинтересованных лиц.

Статья 28. Порядок внесения изменений в правила землепользования и застройки

1. Решение о подготовке проекта о внесении изменений в документы градостроительного зонирования принимается органом исполнительной власти Тульской области, уполномоченным в сфере градостроительной деятельности.

2. Правом инициативы внесения изменений в настоящие документы градостроительного зонирования обладают федеральные органы исполнительной власти, органы исполнительной власти Тульской области, органы местного самоуправления, физические или юридические лица в случаях, предусмотренных статьей 33 Градостроительного кодекса Российской Федерации.

3. Основаниями для рассмотрения органом исполнительной власти Тульской области, уполномоченным в сфере градостроительной деятельности вопроса о внесении в единый документ изменений в части карт градостроительного зонирования, градостроительных регламентов, порядка применения карт и регламентов являются:

- а) несоответствие единого документа в части карт градостроительного зонирования, градостроительных регламентов, порядка применения карт и регламентов схеме территориального планирования муниципального района, в границах которого находится поселение, возникшее в результате внесения в такую схему территориального планирования муниципального района изменений;
- б) поступление от уполномоченного Правительством Российской Федерации федерального органа исполнительной власти обязательного для исполнения в сроки, установленные законодательством Российской Федерации, предписания об устранении нарушений ограничений использования объектов недвижимости, установленных на приаэродромной территории, которые допущены в утвержденном едином документе в части карт градостроительного зонирования, градостроительных регламентов, порядка применения карт и регламентов;

- в) поступление предложений об изменении единого документа в части отображенных на карте градостроительного зонирования границ территориальных зон, в части градостроительных регламентов;
- г) несоответствие сведений о местоположении границ зон с особыми условиями использования территорий, территорий объектов культурного наследия, отображенных в едином документе на карте градостроительного зонирования, содержащемуся в Едином государственном реестре недвижимости описанию местоположения границ указанных зон, территорий;
- д) несоответствие установленных в едином документе градостроительными регламентами ограничений использования земельных участков и объектов капитального строительства, расположенных полностью или частично в границах зон с особыми условиями использования территорий, территорий достопримечательных мест федерального, регионального и местного значения, содержащимся в Едином государственном реестре недвижимости ограничениям использования объектов недвижимости в пределах таких зон, территорий;
- е) установление, изменение, прекращение существования зоны с особыми условиями использования территории, установление, изменение границ территории объекта культурного наследия, территории исторического поселения федерального значения, территории исторического поселения регионального значения;
- ж) принятие решения о комплексном развитии территории;
- з) обнаружение мест захоронений погибших при защите Отечества, расположенных в границах поселения, муниципального округа, городского округа.

Утвержденные изменения в документы градостроительного зонирования подлежат официальному опубликованию и размещению на официальном сайте муниципального округа, а также в федеральной государственной информационной системе территориального планирования не позднее чем по истечении десяти дней с даты их утверждения.

Глава 6.

РЕГУЛИРОВАНИЕ ИНЫХ ВОПРОСОВ ЗЕМЛЕПОЛЬЗОВАНИЯ И ЗАСТРОЙКИ

Статья 29. Регулирование иных вопросов землепользования и застройки

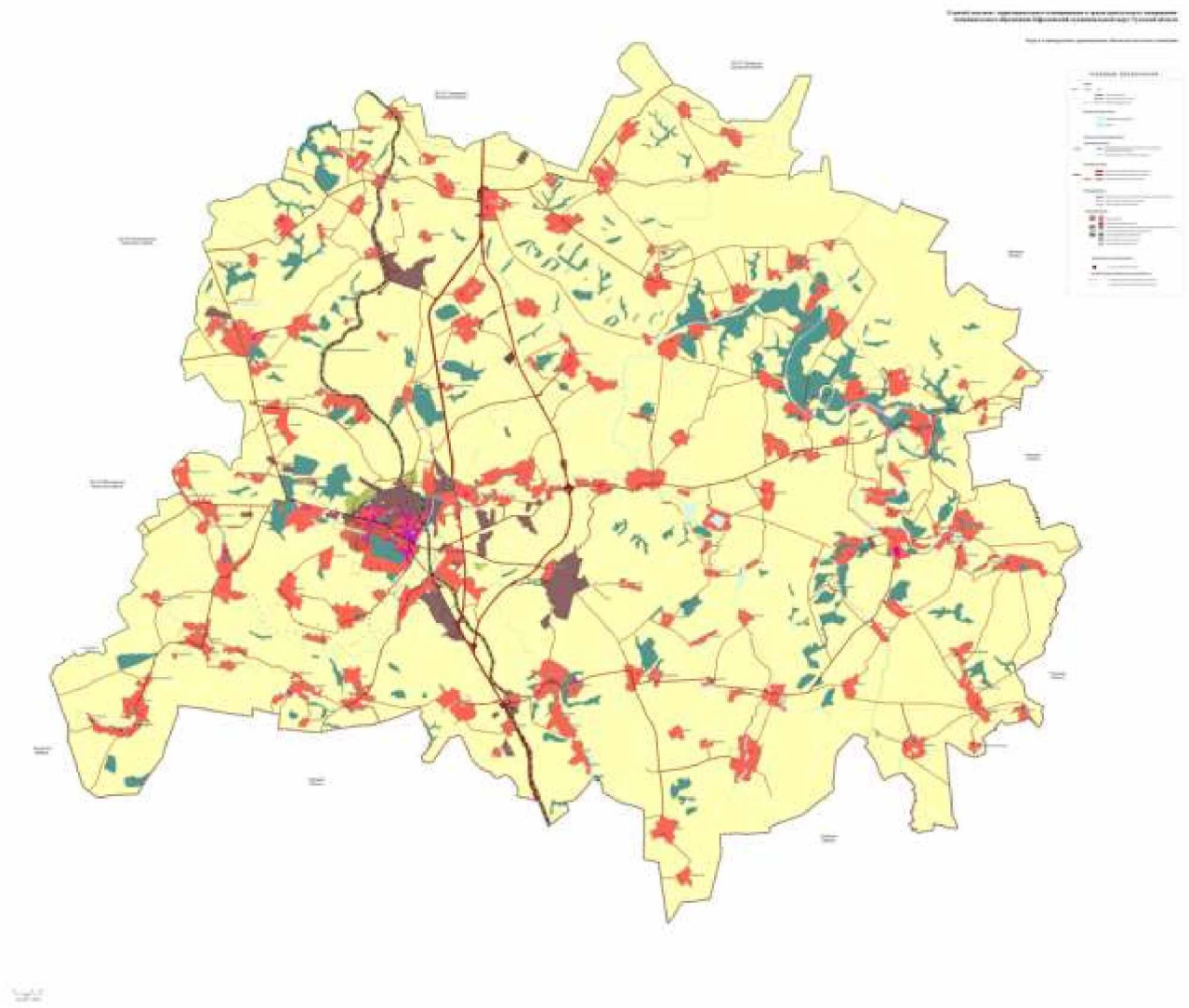
Иные вопросы землепользования и застройки на территории муниципального округа регулируются Градостроительным кодексом Российской Федерации, Земельным кодексом Российской Федерации и другими нормативными правовыми актами Российской Федерации, законами и иными нормативными правовыми актами Тульской области, нормативными правовыми актами муниципального округа.

**ЕДИНЫЙ ДОКУМЕНТ ТЕРРИТОРИАЛЬНОГО
ПЛАНИРОВАНИЯ И ГРАДОСТРОИТЕЛЬНОГО
ЗОНИРОВАНИЯ
муниципального образования
Ефремовский муниципальный округ
Тульской области**

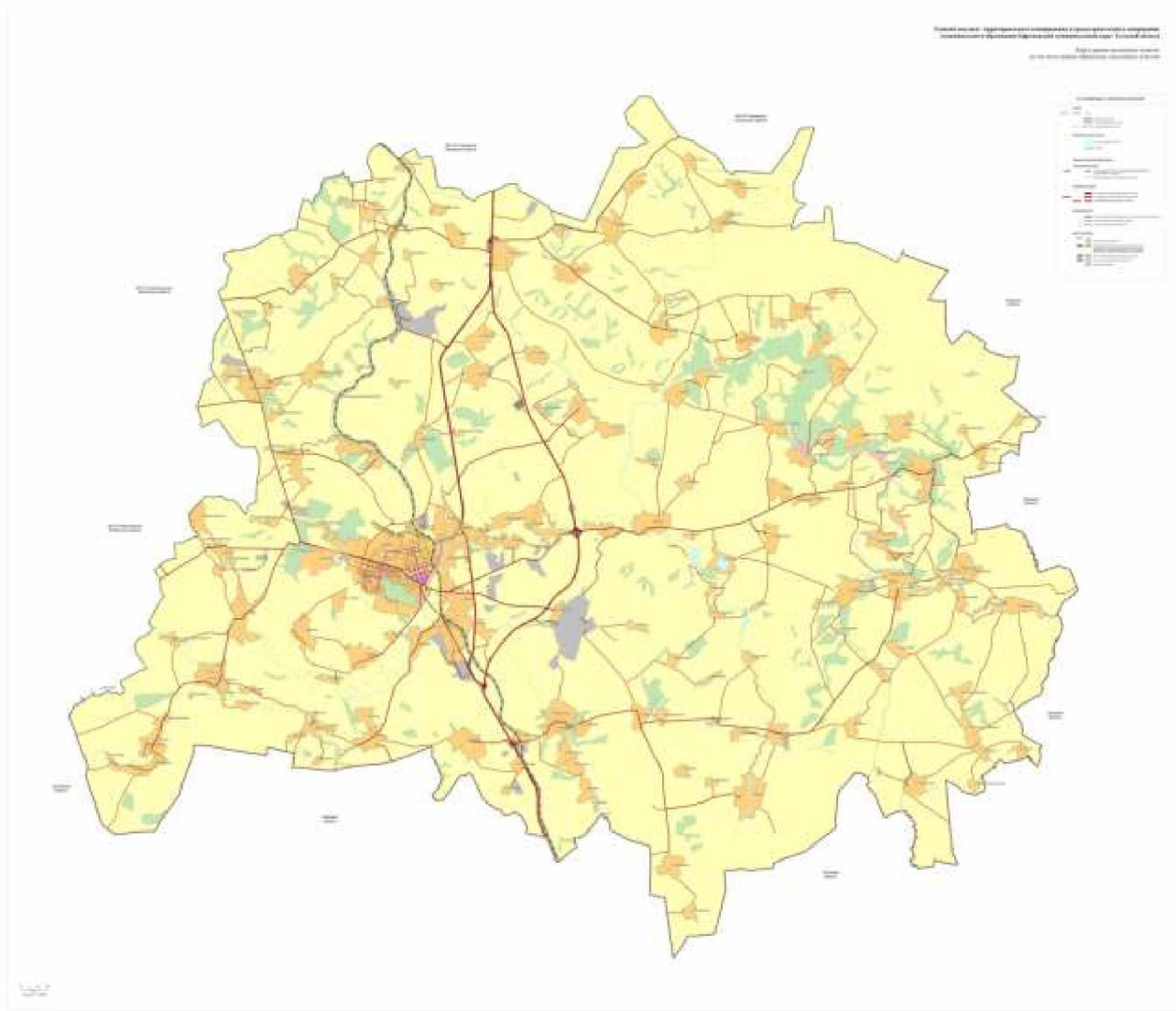
ЧАСТЬ IV

ГРАФИЧЕСКИЕ МАТЕРИАЛЫ

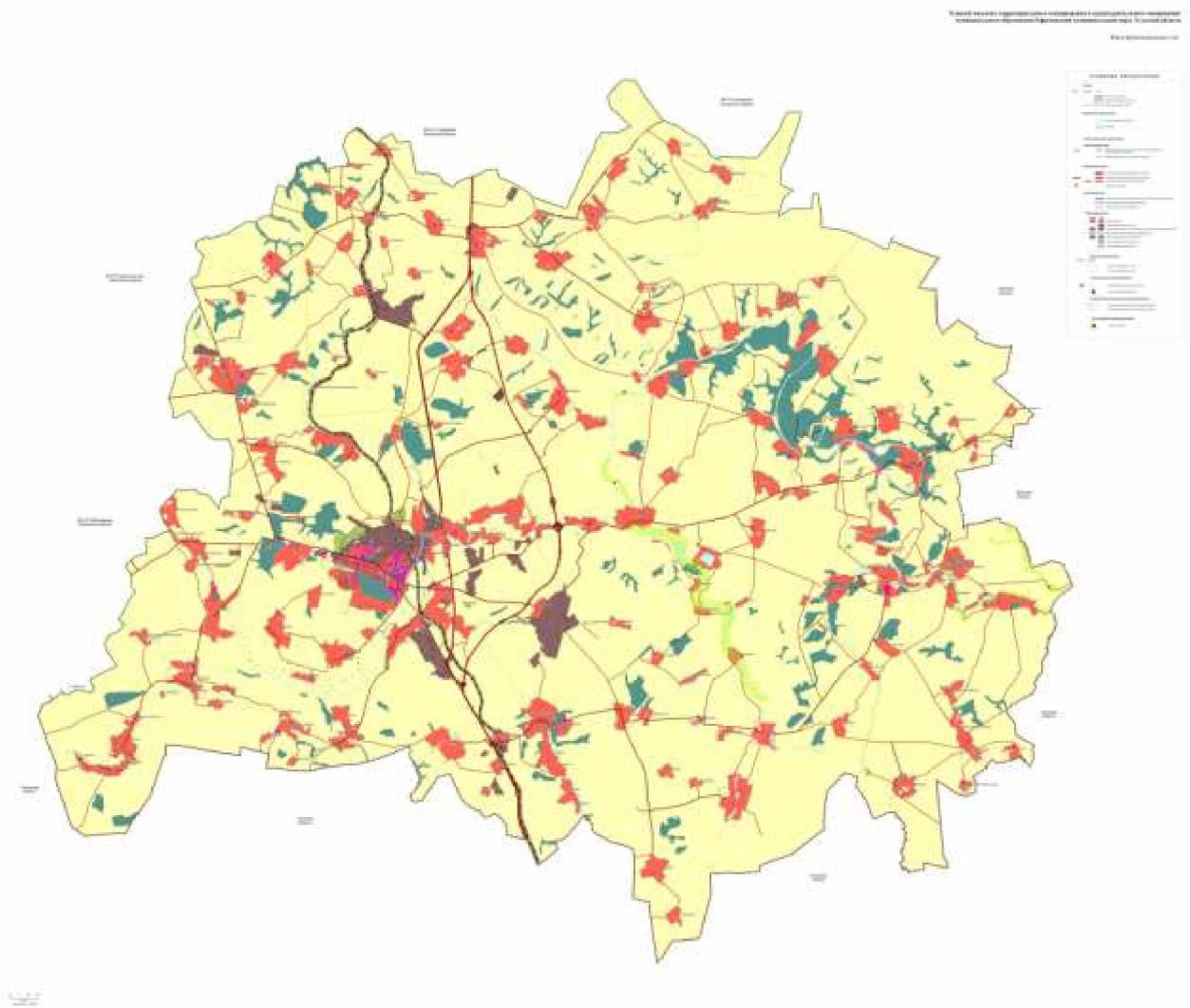
Карта планируемого размещения объектов местного значения



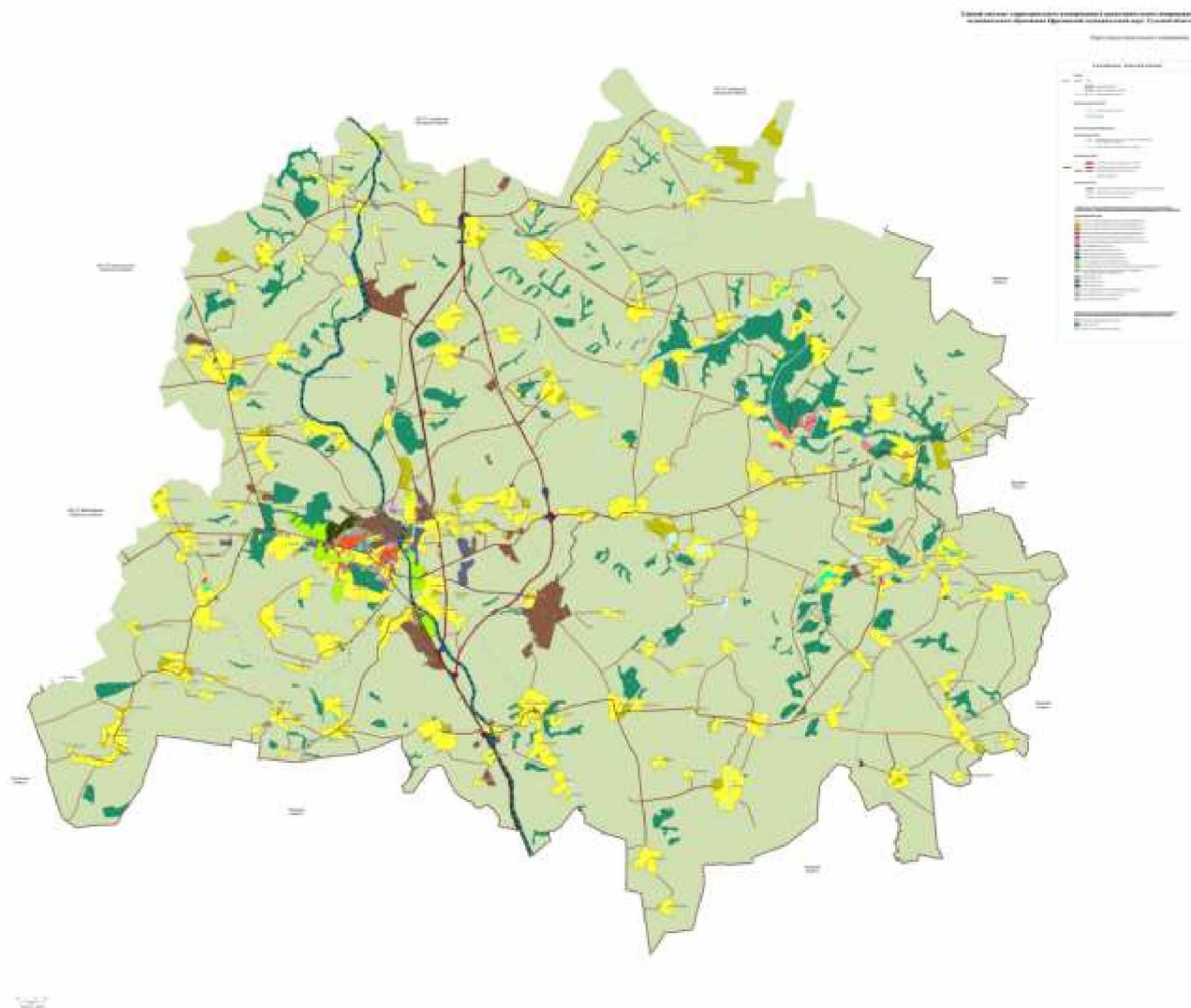
Карта границ населенных пунктов (в том числе границ образуемых населенных пунктов)



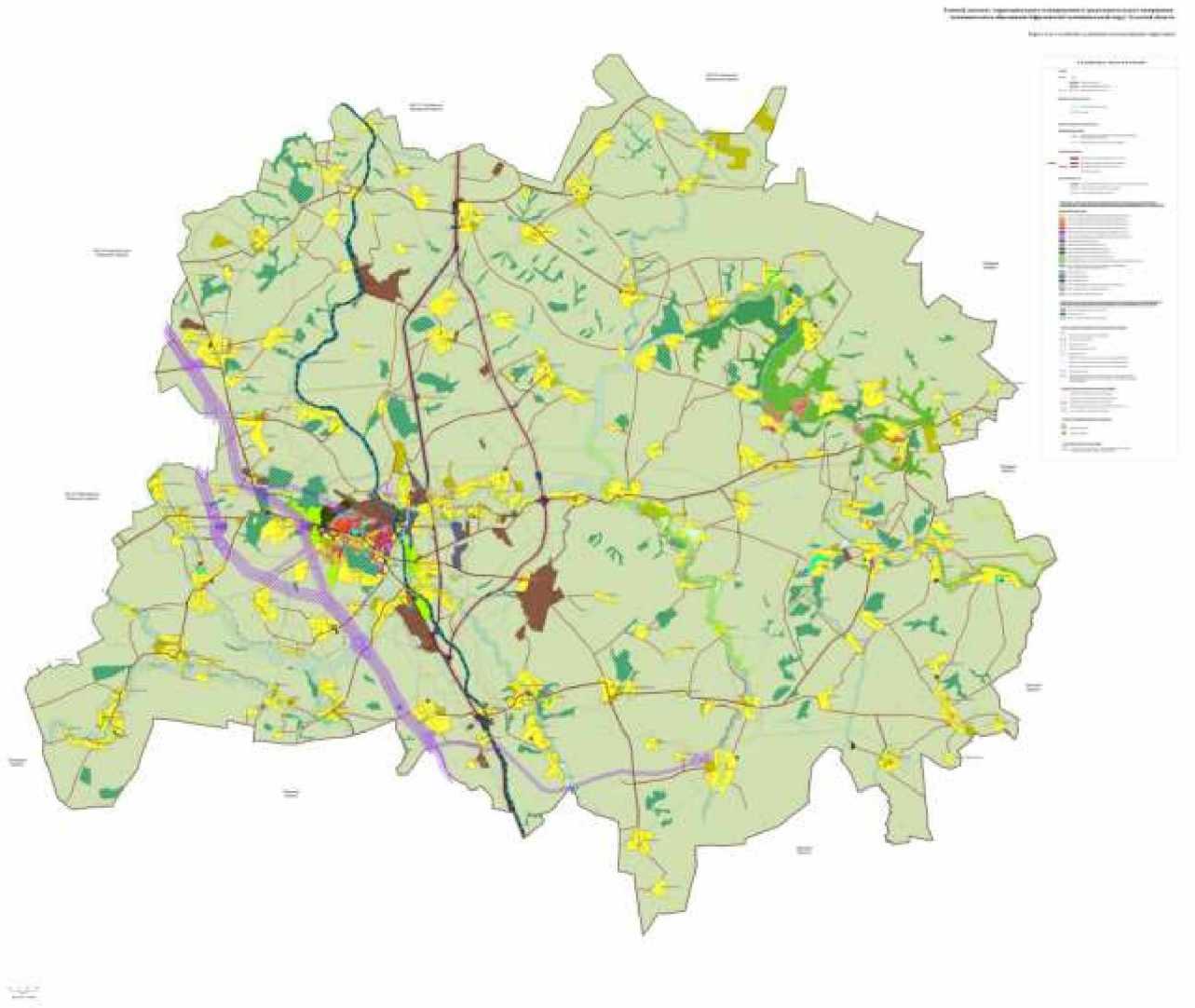
Карта функциональных зон



Карта градостроительного зонирования



Карта зон с особыми условиями использования территорий



Приложение 1
к единому документу
территориального планирования и
градостроительного зонирования
муниципального образования
Ефремовский муниципальный округ
Тульской области

Сведения о границах населенных пунктов (в том числе границах образуемых населенных пунктов), входящих в состав соответственно поселения, муниципального округа, городского округа

**ГРАФИЧЕСКОЕ ОПИСАНИЕ
местоположения границ населенных пунктов, территориальных зон, особо охраняемых
природных территорий, зон с особыми условиями использования территории**

Тульская область, МО Ефремовский муниципальный округ, ж.д ст. Лобаново

(наименование объекта, местоположение границ которого описано (далее - объект))

Раздел 1

Сведения об объекте

№ п/п	Характеристики объекта	Описание характеристик
1	2	3
1.	Местоположение объекта	Тульская область, м.о Ефремовский, железнодорожная станция Лобаново
2.	Площадь объекта +/- величина погрешности определения площади (P +/- Дельта P)	126829 +/- 359 м ²
3.	Иные характеристики объекта	-

Раздел 2

Сведения о местоположении границ объекта

1. Система координат МСК-71

2. Сведения о характерных точках границ объекта

Обозначение характерных точек границ	Координаты, м		Метод определения координат характерной точки	Средняя квадратическая погрешность положения характерной точки (Mt), м	Описание обозначения точки на местности (при наличии)
	X	Y			
1	2	3	4	5	6
1	618360.14	301461.72	Картометрический метод	1	-
2	618366.52	301464.47	Картометрический метод	1	-
3	618378.60	301483.30	Картометрический метод	1	-
4	618283.32	301580.02	Картометрический метод	1	-
5	618281.79	301605.44	Картометрический метод	1	-
6	618213.26	301665.46	Картометрический метод	1	-
7	618078.13	301704.46	Картометрический метод	1	-
8	618084.54	301719.36	Картометрический метод	1	-
9	618027.77	301741.40	Картометрический метод	1	-
10	618020.73	301725.80	Картометрический метод	1	-
11	617902.00	301772.76	Картометрический метод	1	-
12	617906.97	301790.89	Картометрический метод	1	-
13	617822.03	301815.94	Картометрический метод	1	-
14	617805.08	301765.09	Картометрический метод	1	-
15	617828.18	301707.64	Картометрический метод	1	-
16	617848.14	301637.12	Картометрический метод	1	-
17	617989.33	301341.77	Картометрический метод	1	-
18	618004.90	301317.65	Картометрический метод	1	-
19	618040.83	301297.80	Картометрический метод	1	-
20	618051.40	301329.32	Картометрический метод	1	-
21	618101.28	301461.60	Картометрический метод	1	-
22	618108.27	301453.11	Картометрический метод	1	-

2. Сведения о характерных точках границ объекта					
Обозначение характерных точек границ	Координаты, м		Метод определения координат характерной точки	Средняя квадратическая погрешность положения характерной точки (Mt), м	Описание обозначения точки на местности (при наличии)
	X	Y			
1	2	3	4	5	6
23	618189.37	301421.52	Картометрический метод	1	-
24	618200.19	301450.53	Картометрический метод	1	-
25	618211.39	301483.04	Картометрический метод	1	-
26	618220.64	301509.77	Картометрический метод	1	-
27	618236.34	301512.47	Картометрический метод	1	-
28	618247.11	301512.31	Картометрический метод	1	-
29	618268.65	301506.87	Картометрический метод	1	-
30	618305.70	301491.87	Картометрический метод	1	-
1	618360.14	301461.72	Картометрический метод	1	-
3. Сведения о характерных точках части (частей) границы объекта					
Обозначение характерных точек части границы	Координаты, м		Метод определения координат характерной точки	Средняя квадратическая погрешность положения характерной точки (Mt), м	Описание обозначения точки на местности (при наличии)
	X	Y			
1	2	3	4	5	6
-	-	-	-	-	-

**ТЕКСТОВОЕ ОПИСАНИЕ
местоположения границ населенных пунктов, территориальных зон**

Прохождение границы		Описание прохождения границы
от точки	до точки	
1	2	3
1	2	-
2	3	-
3	4	-
4	5	-
5	6	-
6	7	-
7	8	-
8	9	-
9	10	-
10	11	-
11	12	-
12	13	-
13	14	-
14	15	-
15	16	-
16	17	-
17	18	-
18	19	-
19	20	-
20	21	-
21	22	-
22	23	-
23	24	-
24	25	-
25	26	-
26	27	-
27	28	-
28	29	-
29	30	-
30	1	-

**ГРАФИЧЕСКОЕ ОПИСАНИЕ
местоположения границ населенных пунктов, территориальных зон, особо охраняемых
природных территорий, зон с особыми условиями использования территории**

Тульская область, МО Ефремовский муниципальный округ, поселок Заря

(наименование объекта, местоположение границ которого описано (далее - объект))

Раздел 1

Сведения об объекте

№ п/п	Характеристики объекта	Описание характеристик
1	2	3
1.	Местоположение объекта	Тульская область, м.о Ефремовский, поселок Заря
2.	Площадь объекта +/- величина погрешности определения площади (P +/- Дельта P)	220184 +/- 359 м ²
3.	Иные характеристики объекта	-

Раздел 2

Сведения о местоположении границ объекта

1. Система координат МСК-71

2. Сведения о характерных точках границ объекта

Обозначение характерных точек границ	Координаты, м		Метод определения координат характерной точки	Средняя квадратическая погрешность положения характерной точки (Mt), м	Описание обозначения точки на местности (при наличии)
	X	Y			
1	2	3	4	5	6
1	638369.77	309149.09	Картометрический метод	1	-
2	638370.65	309208.60	Картометрический метод	1	-
3	638356.12	309300.75	Картометрический метод	1	-
4	638312.66	309382.75	Картометрический метод	1	-
5	638293.08	309463.08	Картометрический метод	1	-
6	638254.09	309540.35	Картометрический метод	1	-
7	638229.14	309557.00	Картометрический метод	1	-
8	638176.26	309531.00	Картометрический метод	1	-
9	638067.19	309591.18	Картометрический метод	1	-
10	637968.44	309628.83	Картометрический метод	1	-
11	637833.46	309693.34	Картометрический метод	1	-
12	637799.07	309693.34	Картометрический метод	1	-
13	637766.25	309657.42	Картометрический метод	1	-
14	637756.44	309635.09	Картометрический метод	1	-
15	637753.32	309604.66	Картометрический метод	1	-
16	637741.74	309581.62	Картометрический метод	1	-
17	637696.74	309540.60	Картометрический метод	1	-
18	637703.24	309442.56	Картометрический метод	1	-
19	637713.16	309395.46	Картометрический метод	1	-
20	637736.56	309365.31	Картометрический метод	1	-
21	637779.88	309343.49	Картометрический метод	1	-
22	637828.68	309330.89	Картометрический метод	1	-

2. Сведения о характерных точках границ объекта					
Обозначение характерных точек границ	Координаты, м		Метод определения координат характерной точки	Средняя квадратическая погрешность положения характерной точки (Mt), м	Описание обозначения точки на местности (при наличии)
	X	Y			
1	2	3	4	5	6
23	637885.74	309296.98	Картометрический метод	1	-
24	637911.61	309295.27	Картометрический метод	1	-
25	637939.01	309271.07	Картометрический метод	1	-
26	637988.98	309253.78	Картометрический метод	1	-
27	638066.07	309227.55	Картометрический метод	1	-
28	638146.86	309186.02	Картометрический метод	1	-
29	638152.04	309183.41	Картометрический метод	1	-
30	638174.67	309172.81	Картометрический метод	1	-
31	638273.26	309156.17	Картометрический метод	1	-
32	638321.81	309151.51	Картометрический метод	1	-
33	638348.57	309147.41	Картометрический метод	1	-
1	638369.77	309149.09	Картометрический метод	1	-
3. Сведения о характерных точках части (частей) границы объекта					
Обозначение характерных точек части границы	Координаты, м		Метод определения координат характерной точки	Средняя квадратическая погрешность положения характерной точки (Mt), м	Описание обозначения точки на местности (при наличии)
	X	Y			
1	2	3	4	5	6
-	-	-	-	-	-

**ТЕКСТОВОЕ ОПИСАНИЕ
местоположения границ населенных пунктов, территориальных зон**

Прохождение границы		Описание прохождения границы
от точки	до точки	
1	2	3
1	2	-
2	3	-
3	4	-
4	5	-
5	6	-
6	7	-
7	8	-
8	9	-
9	10	-
10	11	-
11	12	-
12	13	-
13	14	-
14	15	-
15	16	-
16	17	-
17	18	-
18	19	-
19	20	-
20	21	-
21	22	-
22	23	-
23	24	-
24	25	-
25	26	-
26	27	-
27	28	-
28	29	-
29	30	-
30	31	-
31	32	-
32	33	-
33	1	-

**ГРАФИЧЕСКОЕ ОПИСАНИЕ
местоположения границ населенных пунктов, территориальных зон, особо охраняемых
природных территорий, зон с особыми условиями использования территории**

Тульская область, МО Ефремовский муниципальный округ, поселок Земледелец

(наименование объекта, местоположение границ которого описано (далее - объект))

Раздел 1

Сведения об объекте

№ п/п	Характеристики объекта	Описание характеристик
1	2	3
1.	Местоположение объекта	Тульская область, м.о Ефремовский, поселок Земледелец
2.	Площадь объекта +/- величина погрешности определения площади (P +/- Дельта P)	215344 +/- 359 м ²
3.	Иные характеристики объекта	-

Раздел 2

Сведения о местоположении границ объекта

1. Система координат МСК-71

2. Сведения о характерных точках границ объекта

Обозначение характерных точек границ	Координаты, м		Метод определения координат характерной точки	Средняя квадратическая погрешность положения характерной точки (Mt), м	Описание обозначения точки на местности (при наличии)
	X	Y			
1	2	3	4	5	6
1	645798.16	295232.40	Картометрический метод	1	-
2	645798.78	295242.90	Картометрический метод	1	-
3	645818.92	295454.69	Картометрический метод	1	-
4	645813.29	295480.50	Картометрический метод	1	-
5	645808.92	295538.24	Картометрический метод	1	-
6	645737.53	295539.96	Картометрический метод	1	-
7	645562.77	295546.92	Картометрический метод	1	-
8	645550.74	295563.68	Картометрический метод	1	-
9	645547.00	295654.57	Картометрический метод	1	-
10	645535.65	295666.97	Картометрический метод	1	-
11	645462.17	295684.64	Картометрический метод	1	-
12	645366.58	295695.44	Картометрический метод	1	-
13	645364.35	295594.53	Картометрический метод	1	-
14	645226.73	295619.66	Картометрический метод	1	-
15	645152.15	295619.55	Картометрический метод	1	-
16	645200.21	295297.86	Картометрический метод	1	-
17	645458.41	295271.40	Картометрический метод	1	-
18	645644.83	295237.96	Картометрический метод	1	-
1	645798.16	295232.40	Картометрический метод	1	-

3. Сведения о характерных точках части (частей) границы объекта

Обозначение характерных точек части границы	Координаты, м		Метод определения координат характерной точки	Средняя квадратическая погрешность положения характерной точки (Mt), м	Описание обозначения точки на местности (при наличии)
	X	Y			
1	2	3	4	5	6
-	-	-	-	-	-

**ТЕКСТОВОЕ ОПИСАНИЕ
местоположения границ населенных пунктов, территориальных зон**

Прохождение границы		Описание прохождения границы
от точки	до точки	
1	2	3
1	2	-
2	3	-
3	4	-
4	5	-
5	6	-
6	7	-
7	8	-
8	9	-
9	10	-
10	11	-
11	12	-
12	13	-
13	14	-
14	15	-
15	16	-
16	17	-
17	18	-
18	1	-

**ГРАФИЧЕСКОЕ ОПИСАНИЕ
местоположения границ населенных пунктов, территориальных зон, особо охраняемых
природных территорий, зон с особыми условиями использования территории**

Тульская область, МО Ефремовский муниципальный округ, п. Каменский

(наименование объекта, местоположение границ которого описано (далее - объект))

Раздел 1

Сведения об объекте

№ п/п	Характеристики объекта	Описание характеристик
1	2	3
1.	Местоположение объекта	Тульская область, м.о Ефремовский, поселок Каменский
2.	Площадь объекта +/- величина погрешности определения площади (P +/- Дельта P)	418566 +/- 359 м ²
3.	Иные характеристики объекта	-

Раздел 2

Сведения о местоположении границ объекта

1. Система координат МСК-71

2. Сведения о характерных точках границ объекта

Обозначение характерных точек границ	Координаты, м		Метод определения координат характерной точки	Средняя квадратическая погрешность положения характерной точки (Mt), м	Описание обозначения точки на местности (при наличии)
	X	Y			
1	2	3	4	5	6
1	635420.53	295975.71	Картометрический метод	1	-
2	635444.46	296123.35	Картометрический метод	1	-
3	635427.25	296173.96	Картометрический метод	1	-
4	635379.17	296219.69	Картометрический метод	1	-
5	635373.89	296225.47	Картометрический метод	1	-
6	635364.26	296236.30	Картометрический метод	1	-
7	635344.03	296270.92	Картометрический метод	1	-
8	635328.84	296310.81	Картометрический метод	1	-
9	635300.57	296357.52	Картометрический метод	1	-
10	635279.71	296396.22	Картометрический метод	1	-
11	635264.72	296393.91	Картометрический метод	1	-
12	635259.10	296387.10	Картометрический метод	1	-
13	635251.87	296367.88	Картометрический метод	1	-
14	635243.47	296362.49	Картометрический метод	1	-
15	635226.94	296368.25	Картометрический метод	1	-
16	635208.96	296368.52	Картометрический метод	1	-
17	635183.77	296346.79	Картометрический метод	1	-
18	635146.31	296337.68	Картометрический метод	1	-
19	635114.50	296338.15	Картометрический метод	1	-
20	635079.90	296338.66	Картометрический метод	1	-
21	635052.55	296359.79	Картометрический метод	1	-
22	634984.56	296345.59	Картометрический метод	1	-

2. Сведения о характерных точках границ объекта					
Обозначение характерных точек границ	Координаты, м		Метод определения координат характерной точки	Средняя квадратическая погрешность положения характерной точки (Mt), м	Описание обозначения точки на местности (при наличии)
	X	Y			
1	2	3	4	5	6
23	634893.25	296348.34	Картометрический метод	1	-
24	634809.40	296352.31	Картометрический метод	1	-
25	634742.10	296389.22	Картометрический метод	1	-
26	634530.48	296453.69	Картометрический метод	1	-
27	634479.74	296419.11	Картометрический метод	1	-
28	634496.72	296392.56	Картометрический метод	1	-
29	634484.73	296281.50	Картометрический метод	1	-
30	634551.15	296212.66	Картометрический метод	1	-
31	634592.00	296191.74	Картометрический метод	1	-
32	634635.00	296182.19	Картометрический метод	1	-
33	634595.91	296088.52	Картометрический метод	1	-
34	634595.01	296083.69	Картометрический метод	1	-
35	634463.36	296057.85	Картометрический метод	1	-
36	634451.92	296054.23	Картометрический метод	1	-
37	634433.43	296025.19	Картометрический метод	1	-
38	634639.16	295913.63	Картометрический метод	1	-
39	634710.27	295890.39	Картометрический метод	1	-
40	634794.46	295869.44	Картометрический метод	1	-
41	634899.57	295853.50	Картометрический метод	1	-
42	634995.51	295847.91	Картометрический метод	1	-
43	635182.04	295882.47	Картометрический метод	1	-
44	635337.73	295935.57	Картометрический метод	1	-
1	635420.53	295975.71	Картометрический метод	1	-

3. Сведения о характерных точках части (частей) границы объекта

Обозначение характерных точек части границы	Координаты, м		Метод определения координат характерной точки	Средняя квадратическая погрешность положения характерной точки (Mt), м	Описание обозначения точки на местности (при наличии)
	X	Y			
1	2	3	4	5	6
-	-	-	-	-	-

**ТЕКСТОВОЕ ОПИСАНИЕ
местоположения границ населенных пунктов, территориальных зон**

Прохождение границы		Описание прохождения границы
от точки	до точки	
1	2	3
1	2	-
2	3	-
3	4	-
4	5	-
5	6	-
6	7	-
7	8	-
8	9	-
9	10	-
10	11	-
11	12	-
12	13	-
13	14	-
14	15	-
15	16	-
16	17	-
17	18	-
18	19	-
19	20	-
20	21	-
21	22	-
22	23	-
23	24	-
24	25	-
25	26	-
26	27	-
27	28	-
28	29	-
29	30	-
30	31	-
31	32	-
32	33	-
33	34	-
34	35	-
35	36	-
36	37	-
37	38	-

**ТЕКСТОВОЕ ОПИСАНИЕ
местоположения границ населенных пунктов, территориальных зон**

Прохождение границы		Описание прохождения границы
от точки	до точки	
1	2	3
38	39	-
39	40	-
40	41	-
41	42	-
42	43	-
43	44	-
44	1	-

**ГРАФИЧЕСКОЕ ОПИСАНИЕ
местоположения границ населенных пунктов, территориальных зон, особо охраняемых
природных территорий, зон с особыми условиями использования территории**

Тульская область, МО Ефремовский муниципальный округ, п. Каменский

(наименование объекта, местоположение границ которого описано (далее - объект))

Раздел 1

Сведения об объекте

№ п/п	Характеристики объекта	Описание характеристик
1	2	3
1.	Местоположение объекта	Тульская область, м.о Ефремовский, поселок Каменский
2.	Площадь объекта +/- величина погрешности определения площади (P +/- Дельта P)	203059 +/- 359 м ²
3.	Иные характеристики объекта	-

Раздел 2

Сведения о местоположении границ объекта

1. Система координат МСК-71

2. Сведения о характерных точках границ объекта

Обозначение характерных точек границ	Координаты, м		Метод определения координат характерной точки	Средняя квадратическая погрешность положения характерной точки (Mt), м	Описание обозначения точки на местности (при наличии)
	X	Y			
1	2	3	4	5	6
1	649895.88	293449.85	Картометрический метод	1	-
2	649888.01	293556.13	Картометрический метод	1	-
3	649880.07	293631.71	Картометрический метод	1	-
4	649861.21	293815.94	Картометрический метод	1	-
5	649857.37	293845.09	Картометрический метод	1	-
6	649826.90	293933.58	Картометрический метод	1	-
7	649806.46	293991.47	Картометрический метод	1	-
8	649812.72	294007.97	Картометрический метод	1	-
9	649826.67	294090.94	Картометрический метод	1	-
10	649848.29	294197.44	Картометрический метод	1	-
11	649835.42	294203.52	Картометрический метод	1	-
12	649790.55	294272.23	Картометрический метод	1	-
13	649762.56	294301.03	Картометрический метод	1	-
14	649519.33	294087.88	Картометрический метод	1	-
15	649507.46	294098.38	Картометрический метод	1	-
16	649476.82	294073.81	Картометрический метод	1	-
17	649534.48	293993.13	Картометрический метод	1	-
18	649586.66	293961.18	Картометрический метод	1	-
19	649563.66	293915.74	Картометрический метод	1	-
20	649544.66	293865.51	Картометрический метод	1	-
21	649570.76	293842.64	Картометрический метод	1	-
22	649627.10	293774.95	Картометрический метод	1	-

2. Сведения о характерных точках границ объекта					
Обозначение характерных точек границ	Координаты, м		Метод определения координат характерной точки	Средняя квадратическая погрешность положения характерной точки (Mt), м	Описание обозначения точки на местности (при наличии)
	X	Y			
1	2	3	4	5	6
23	649640.29	293759.36	Картометрический метод	1	-
24	649655.92	293740.23	Картометрический метод	1	-
25	649675.90	293712.08	Картометрический метод	1	-
26	649678.02	293687.67	Картометрический метод	1	-
27	649679.91	293661.70	Картометрический метод	1	-
28	649678.41	293640.58	Картометрический метод	1	-
29	649679.13	293608.87	Картометрический метод	1	-
30	649680.57	293591.13	Картометрический метод	1	-
31	649686.15	293564.67	Картометрический метод	1	-
32	649700.19	293524.06	Картометрический метод	1	-
33	649696.24	293491.26	Картометрический метод	1	-
34	649687.54	293460.86	Картометрический метод	1	-
35	649676.57	293436.39	Картометрический метод	1	-
36	649625.33	293393.73	Картометрический метод	1	-
37	649621.58	293379.70	Картометрический метод	1	-
38	649624.95	293367.90	Картометрический метод	1	-
39	649648.33	293355.85	Картометрический метод	1	-
40	649709.04	293353.86	Картометрический метод	1	-
41	649716.29	293354.19	Картометрический метод	1	-
42	649719.16	293410.24	Картометрический метод	1	-
1	649895.88	293449.85	Картометрический метод	1	-

3. Сведения о характерных точках части (частей) границы объекта

Обозначение характерных точек части границы	Координаты, м		Метод определения координат характерной точки	Средняя квадратическая погрешность положения характерной точки (Mt), м	Описание обозначения точки на местности (при наличии)
	X	Y			
1	2	3	4	5	6
-	-	-	-	-	-

**ТЕКСТОВОЕ ОПИСАНИЕ
местоположения границ населенных пунктов, территориальных зон**

Прохождение границы		Описание прохождения границы
от точки	до точки	
1	2	3
1	2	-
2	3	-
3	4	-
4	5	-
5	6	-
6	7	-
7	8	-
8	9	-
9	10	-
10	11	-
11	12	-
12	13	-
13	14	-
14	15	-
15	16	-
16	17	-
17	18	-
18	19	-
19	20	-
20	21	-
21	22	-
22	23	-
23	24	-
24	25	-
25	26	-
26	27	-
27	28	-
28	29	-
29	30	-
30	31	-
31	32	-
32	33	-
33	34	-
34	35	-
35	36	-
36	37	-
37	38	-

**ТЕКСТОВОЕ ОПИСАНИЕ
местоположения границ населенных пунктов, территориальных зон**

Прохождение границы		Описание прохождения границы
от точки	до точки	
1	2	3
38	39	-
39	40	-
40	41	-
41	42	-
42	1	-

**ГРАФИЧЕСКОЕ ОПИСАНИЕ
местоположения границ населенных пунктов, территориальных зон, особо охраняемых
природных территорий, зон с особыми условиями использования территории**

Тульская область, МО Ефремовский муниципальный округ, село Ключевое

(наименование объекта, местоположение границ которого описано (далее - объект))

Раздел 1

Сведения об объекте

№ п/п	Характеристики объекта	Описание характеристик
1	2	3
1.	Местоположение объекта	Тульская область, м.о Ефремовский, село Ключевое
2.	Площадь объекта +/- величина погрешности определения площади (P +/- Дельта P)	1473239 +/- 359 м ²
3.	Иные характеристики объекта	-

Раздел 2

Сведения о местоположении границ объекта

1. Система координат МСК-71

2. Сведения о характерных точках границ объекта

Обозначение характерных точек границ	Координаты, м		Метод определения координат характерной точки	Средняя квадратическая погрешность положения характерной точки (Mt), м	Описание обозначения точки на местности (при наличии)
	X	Y			
1	2	3	4	5	6
1	628896.43	312756.69	Картометрический метод	1	-
2	628867.65	312856.67	Картометрический метод	1	-
3	628825.99	312891.52	Картометрический метод	1	-
4	628639.65	312911.21	Картометрический метод	1	-
5	628705.55	312997.56	Картометрический метод	1	-
6	628537.75	313470.35	Картометрический метод	1	-
7	628545.50	313473.95	Картометрический метод	1	-
8	628539.00	313494.63	Картометрический метод	1	-
9	628530.27	313490.66	Картометрический метод	1	-
10	628324.67	314053.92	Картометрический метод	1	-
11	628149.23	313968.58	Картометрический метод	1	-
12	628016.96	313957.02	Картометрический метод	1	-
13	627972.85	313982.40	Картометрический метод	1	-
14	627881.68	313985.03	Картометрический метод	1	-
15	627801.68	314033.17	Картометрический метод	1	-
16	627787.60	314064.49	Картометрический метод	1	-
17	627654.18	314092.92	Картометрический метод	1	-
18	627611.51	314094.24	Картометрический метод	1	-
19	627602.46	314086.69	Картометрический метод	1	-
20	627597.07	314067.06	Картометрический метод	1	-
21	627589.18	314050.68	Картометрический метод	1	-
22	627520.75	313969.12	Картометрический метод	1	-

2. Сведения о характерных точках границ объекта					
Обозначение характерных точек границ	Координаты, м		Метод определения координат характерной точки	Средняя квадратическая погрешность положения характерной точки (Mt), м	Описание обозначения точки на местности (при наличии)
	X	Y			
1	2	3	4	5	6
23	627485.79	313977.97	Картометрический метод	1	-
24	627448.00	313938.15	Картометрический метод	1	-
25	627440.18	313883.26	Картометрический метод	1	-
26	627450.03	313844.38	Картометрический метод	1	-
27	627478.27	313805.63	Картометрический метод	1	-
28	627502.11	313784.95	Картометрический метод	1	-
29	627493.89	313766.09	Картометрический метод	1	-
30	627519.52	313756.90	Картометрический метод	1	-
31	627356.07	313454.68	Картометрический метод	1	-
32	627386.54	313400.04	Картометрический метод	1	-
33	627456.65	313168.42	Картометрический метод	1	-
34	627438.46	313085.74	Картометрический метод	1	-
35	627462.46	313066.87	Картометрический метод	1	-
36	627444.08	312953.24	Картометрический метод	1	-
37	627516.13	312989.50	Картометрический метод	1	-
38	627554.81	312982.73	Картометрический метод	1	-
39	627606.07	312902.95	Картометрический метод	1	-
40	627617.68	312867.65	Картометрический метод	1	-
41	627593.50	312723.55	Картометрический метод	1	-
42	627600.75	312657.30	Картометрический метод	1	-
43	627661.68	312600.73	Картометрический метод	1	-
44	627767.09	312513.20	Картометрический метод	1	-
45	627764.68	312434.38	Картометрический метод	1	-
46	627869.15	312491.40	Картометрический метод	1	-
47	627950.84	312508.85	Картометрический метод	1	-

2. Сведения о характерных точках границ объекта					
Обозначение характерных точек границ	Координаты, м		Метод определения координат характерной точки	Средняя квадратическая погрешность положения характерной точки (Mt), м	Описание обозначения точки на местности (при наличии)
	X	Y			
1	2	3	4	5	6
48	628061.09	312606.05	Картометрический метод	1	-
49	628457.22	312894.98	Картометрический метод	1	-
50	628525.90	312920.89	Картометрический метод	1	-
51	628584.06	312896.26	Картометрический метод	1	-
52	628636.59	312883.45	Картометрический метод	1	-
53	628667.34	312838.60	Картометрический метод	1	-
54	628657.09	312795.04	Картометрический метод	1	-
55	628607.43	312739.17	Картометрический метод	1	-
56	628666.78	312751.21	Картометрический метод	1	-
57	628702.74	312743.90	Картометрический метод	1	-
58	628725.24	312710.48	Картометрический метод	1	-
1	628896.43	312756.69	Картометрический метод	1	-
3. Сведения о характерных точках части (частей) границы объекта					
Обозначение характерных точек части границы	Координаты, м		Метод определения координат характерной точки	Средняя квадратическая погрешность положения характерной точки (Mt), м	Описание обозначения точки на местности (при наличии)
	X	Y			
1	2	3	4	5	6
-	-	-	-	-	-

**ТЕКСТОВОЕ ОПИСАНИЕ
местоположения границ населенных пунктов, территориальных зон**

Прохождение границы		Описание прохождения границы
от точки	до точки	
1	2	3
1	2	-
2	3	-
3	4	-
4	5	-
5	6	-
6	7	-
7	8	-
8	9	-
9	10	-
10	11	-
11	12	-
12	13	-
13	14	-
14	15	-
15	16	-
16	17	-
17	18	-
18	19	-
19	20	-
20	21	-
21	22	-
22	23	-
23	24	-
24	25	-
25	26	-
26	27	-
27	28	-
28	29	-
29	30	-
30	31	-
31	32	-
32	33	-
33	34	-
34	35	-
35	36	-
36	37	-
37	38	-

**ТЕКСТОВОЕ ОПИСАНИЕ
местоположения границ населенных пунктов, территориальных зон**

Прохождение границы		Описание прохождения границы
от точки	до точки	
1	2	3
38	39	-
39	40	-
40	41	-
41	42	-
42	43	-
43	44	-
44	45	-
45	46	-
46	47	-
47	48	-
48	49	-
49	50	-
50	51	-
51	52	-
52	53	-
53	54	-
54	55	-
55	56	-
56	57	-
57	58	-
58	1	-

**ГРАФИЧЕСКОЕ ОПИСАНИЕ
местоположения границ населенных пунктов, территориальных зон, особо охраняемых
природных территорий, зон с особыми условиями использования территории**

Тульская область, МО Ефремовский муниципальный округ, село Козье

(наименование объекта, местоположение границ которого описано (далее - объект))

Раздел 1

Сведения об объекте

№ п/п	Характеристики объекта	Описание характеристик
1	2	3
1.	Местоположение объекта	Тульская область, м.о Ефремовский, село Козье
2.	Площадь объекта +/- величина погрешности определения площади (P +/- Дельта P)	1030315 +/- 359 м ²
3.	Иные характеристики объекта	-

Раздел 2

Сведения о местоположении границ объекта

1. Система координат МСК-71

2. Сведения о характерных точках границ объекта

Обозначение характерных точек границ	Координаты, м		Метод определения координат характерной точки	Средняя квадратическая погрешность положения характерной точки (Mt), м	Описание обозначения точки на местности (при наличии)
	X	Y			
1	2	3	4	5	6
1	639895.54	318217.01	Картометрический метод	1	-
2	639903.13	318212.40	Картометрический метод	1	-
3	639932.63	318221.06	Картометрический метод	1	-
4	639960.15	318234.87	Картометрический метод	1	-
5	639957.38	318237.40	Картометрический метод	1	-
6	639997.88	318252.38	Картометрический метод	1	-
7	640045.28	318274.69	Картометрический метод	1	-
8	640064.95	318295.85	Картометрический метод	1	-
9	640091.84	318324.75	Картометрический метод	1	-
10	640197.82	318329.59	Картометрический метод	1	-
11	640301.38	318343.21	Картометрический метод	1	-
12	640383.19	318395.71	Картометрический метод	1	-
13	640455.24	318447.00	Картометрический метод	1	-
14	640502.86	318512.94	Картометрический метод	1	-
15	640584.67	318722.96	Картометрический метод	1	-
16	640709.22	318860.94	Картометрический метод	1	-
17	640749.25	318845.19	Картометрический метод	1	-
18	640792.25	318919.55	Картометрический метод	1	-
19	640817.18	318905.99	Картометрический метод	1	-
20	640792.25	318852.40	Картометрический метод	1	-
21	640882.61	318881.70	Картометрический метод	1	-
22	641224.51	318736.39	Картометрический метод	1	-

2. Сведения о характерных точках границ объекта					
Обозначение характерных точек границ	Координаты, м		Метод определения координат характерной точки	Средняя квадратическая погрешность положения характерной точки (Mt), м	Описание обозначения точки на местности (при наличии)
	X	Y			
1	2	3	4	5	6
23	641312.43	318819.43	Картометрический метод	1	-
24	641247.71	318978.17	Картометрический метод	1	-
25	641233.06	318956.19	Картометрический метод	1	-
26	641154.91	318980.61	Картометрический метод	1	-
27	641181.16	319044.71	Картометрический метод	1	-
28	641134.12	319066.45	Картометрический метод	1	-
29	640953.43	319271.22	Картометрический метод	1	-
30	641107.29	319420.19	Картометрический метод	1	-
31	641110.95	319466.60	Картометрический метод	1	-
32	641042.57	319486.13	Картометрический метод	1	-
33	640979.08	319442.17	Картометрический метод	1	-
34	640899.87	319436.27	Картометрический метод	1	-
35	640856.97	319472.70	Картометрический метод	1	-
36	640826.44	319553.29	Картометрический метод	1	-
37	640830.11	319613.12	Картометрический метод	1	-
38	640744.56	319625.88	Картометрический метод	1	-
39	640710.17	319644.91	Картометрический метод	1	-
40	640697.28	319598.90	Картометрический метод	1	-
41	640456.46	319313.96	Картометрический метод	1	-
42	640185.46	318973.88	Картометрический метод	1	-
43	640106.07	318897.91	Картометрический метод	1	-
44	640009.74	318859.58	Картометрический метод	1	-
45	639781.37	318654.11	Картометрический метод	1	-
46	639627.35	318542.24	Картометрический метод	1	-
47	639522.30	318425.75	Картометрический метод	1	-

2. Сведения о характерных точках границ объекта					
Обозначение характерных точек границ	Координаты, м		Метод определения координат характерной точки	Средняя квадратическая погрешность положения характерной точки (Mt), м	Описание обозначения точки на местности (при наличии)
	X	Y			
1	2	3	4	5	6
48	639485.37	318356.69	Картометрический метод	1	-
49	639486.77	318237.61	Картометрический метод	1	-
50	639525.50	318161.53	Картометрический метод	1	-
51	639576.25	318131.93	Картометрический метод	1	-
52	639660.41	318119.93	Картометрический метод	1	-
53	639682.66	318149.53	Картометрический метод	1	-
54	639782.36	318173.93	Картометрический метод	1	-
55	639809.97	318185.31	Картометрический метод	1	-
56	639819.04	318190.39	Картометрический метод	1	-
57	639822.40	318191.37	Картометрический метод	1	-
1	639895.54	318217.01	Картометрический метод	1	-
3. Сведения о характерных точках части (частей) границы объекта					
Обозначение характерных точек части границы	Координаты, м		Метод определения координат характерной точки	Средняя квадратическая погрешность положения характерной точки (Mt), м	Описание обозначения точки на местности (при наличии)
	X	Y			
1	2	3	4	5	6
-	-	-	-	-	-

**ТЕКСТОВОЕ ОПИСАНИЕ
местоположения границ населенных пунктов, территориальных зон**

Прохождение границы		Описание прохождения границы
от точки	до точки	
1	2	3
1	2	-
2	3	-
3	4	-
4	5	-
5	6	-
6	7	-
7	8	-
8	9	-
9	10	-
10	11	-
11	12	-
12	13	-
13	14	-
14	15	-
15	16	-
16	17	-
17	18	-
18	19	-
19	20	-
20	21	-
21	22	-
22	23	-
23	24	-
24	25	-
25	26	-
26	27	-
27	28	-
28	29	-
29	30	-
30	31	-
31	32	-
32	33	-
33	34	-
34	35	-
35	36	-
36	37	-
37	38	-

**ТЕКСТОВОЕ ОПИСАНИЕ
местоположения границ населенных пунктов, территориальных зон**

Прохождение границы		Описание прохождения границы
от точки	до точки	
1	2	3
38	39	-
39	40	-
40	41	-
41	42	-
42	43	-
43	44	-
44	45	-
45	46	-
46	47	-
47	48	-
48	49	-
49	50	-
50	51	-
51	52	-
52	53	-
53	54	-
54	55	-
55	56	-
56	57	-
57	1	-

**ГРАФИЧЕСКОЕ ОПИСАНИЕ
местоположения границ населенных пунктов, территориальных зон, особо охраняемых
природных территорий, зон с особыми условиями использования территории**

Тульская область, МО Ефремовский муниципальный округ, поселок Колчи

(наименование объекта, местоположение границ которого описано (далее - объект))

Раздел 1

Сведения об объекте

№ п/п	Характеристики объекта	Описание характеристик
1	2	3
1.	Местоположение объекта	Тульская область, м.о Ефремовский, поселок Колчи
2.	Площадь объекта +/- величина погрешности определения площади (P +/- Дельта P)	157728 +/- 359 м ²
3.	Иные характеристики объекта	-

Раздел 2

Сведения о местоположении границ объекта

1. Система координат МСК-71

2. Сведения о характерных точках границ объекта

Обозначение характерных точек границ	Координаты, м		Метод определения координат характерной точки	Средняя квадратическая погрешность положения характерной точки (Mt), м	Описание обозначения точки на местности (при наличии)
	X	Y			
1	2	3	4	5	6
1	629720.60	311159.87	Картометрический метод	1	-
2	629719.61	311272.21	Картометрический метод	1	-
3	629701.39	311365.90	Картометрический метод	1	-
4	629670.25	311444.65	Картометрический метод	1	-
5	629636.34	311491.68	Картометрический метод	1	-
6	629595.19	311596.97	Картометрический метод	1	-
7	629586.99	311617.86	Картометрический метод	1	-
8	629586.43	311622.62	Картометрический метод	1	-
9	629566.61	311651.05	Картометрический метод	1	-
10	629548.67	311697.20	Картометрический метод	1	-
11	629481.22	311801.07	Картометрический метод	1	-
12	629431.36	311775.59	Картометрический метод	1	-
13	629405.16	311753.48	Картометрический метод	1	-
14	629302.86	311681.87	Картометрический метод	1	-
15	629536.37	311100.16	Картометрический метод	1	-
16	629617.29	311096.68	Картометрический метод	1	-
1	629720.60	311159.87	Картометрический метод	1	-

3. Сведения о характерных точках части (частей) границы объекта

Обозначение характерных точек части границы	Координаты, м		Метод определения координат характерной точки	Средняя квадратическая погрешность положения характерной точки (Mt), м	Описание обозначения точки на местности (при наличии)
	X	Y			
1	2	3	4	5	6
-	-	-	-	-	-

**ТЕКСТОВОЕ ОПИСАНИЕ
местоположения границ населенных пунктов, территориальных зон**

Прохождение границы		Описание прохождения границы
от точки	до точки	
1	2	3
1	2	-
2	3	-
3	4	-
4	5	-
5	6	-
6	7	-
7	8	-
8	9	-
9	10	-
10	11	-
11	12	-
12	13	-
13	14	-
14	15	-
15	16	-
16	1	-

**ГРАФИЧЕСКОЕ ОПИСАНИЕ
местоположения границ населенных пунктов, территориальных зон, особо охраняемых
природных территорий, зон с особыми условиями использования территории**

Тульская область, МО Ефремовский муниципальный округ, п. Красина

(наименование объекта, местоположение границ которого описано (далее - объект))

Раздел 1

Сведения об объекте

№ п/п	Характеристики объекта	Описание характеристик
1	2	3
1.	Местоположение объекта	Тульская область, м.о Ефремовский, поселок Красина
2.	Площадь объекта +/- величина погрешности определения площади (P +/- Дельта P)	684586 +/- 359 м ²
3.	Иные характеристики объекта	-

Раздел 2

Сведения о местоположении границ объекта

1. Система координат МСК-71

2. Сведения о характерных точках границ объекта

Обозначение характерных точек границ	Координаты, м		Метод определения координат характерной точки	Средняя квадратическая погрешность положения характерной точки (Mt), м	Описание обозначения точки на местности (при наличии)
	X	Y			
1	2	3	4	5	6
1	629515.90	301044.22	Картометрический метод	1	-
2	629464.33	301114.23	Картометрический метод	1	-
3	629402.22	301129.07	Картометрический метод	1	-
4	629336.90	301168.48	Картометрический метод	1	-
5	629302.77	301218.66	Картометрический метод	1	-
6	629479.79	301333.89	Картометрический метод	1	-
7	629478.27	301348.74	Картометрический метод	1	-
8	629668.26	301459.53	Картометрический метод	1	-
9	629701.88	301472.62	Картометрический метод	1	-
10	629690.21	301492.93	Картометрический метод	1	-
11	629589.83	301635.37	Картометрический метод	1	-
12	629554.94	301691.68	Картометрический метод	1	-
13	629512.16	301737.24	Картометрический метод	1	-
14	629534.03	301749.32	Картометрический метод	1	-
15	629522.00	301775.79	Картометрический метод	1	-
16	629483.96	301825.93	Картометрический метод	1	-
17	629478.93	301848.19	Картометрический метод	1	-
18	629480.04	301870.18	Картометрический метод	1	-
19	629458.53	301904.24	Картометрический метод	1	-
20	629451.96	301914.63	Картометрический метод	1	-
21	629430.30	301918.24	Картометрический метод	1	-
22	629352.57	301872.81	Картометрический метод	1	-

2. Сведения о характерных точках границ объекта					
Обозначение характерных точек границ	Координаты, м		Метод определения координат характерной точки	Средняя квадратическая погрешность положения характерной точки (Mt), м	Описание обозначения точки на местности (при наличии)
	X	Y			
1	2	3	4	5	6
23	629330.87	301870.05	Картометрический метод	1	-
24	629298.66	301894.74	Картометрический метод	1	-
25	629266.62	301969.06	Картометрический метод	1	-
26	629252.05	302002.87	Картометрический метод	1	-
27	629244.80	302012.83	Картометрический метод	1	-
28	628950.27	301825.02	Картометрический метод	1	-
29	628878.89	301783.33	Картометрический метод	1	-
30	628912.29	301720.41	Картометрический метод	1	-
31	628831.36	301671.43	Картометрический метод	1	-
32	628809.41	301659.59	Картометрический метод	1	-
33	628815.65	301648.02	Картометрический метод	1	-
34	628792.24	301636.75	Картометрический метод	1	-
35	628796.03	301628.30	Картометрический метод	1	-
36	628820.32	301639.25	Картометрический метод	1	-
37	628850.82	301600.16	Картометрический метод	1	-
38	628797.49	301561.00	Картометрический метод	1	-
39	628779.24	301525.04	Картометрический метод	1	-
40	628765.17	301271.91	Картометрический метод	1	-
41	628786.70	301273.85	Картометрический метод	1	-
42	628787.26	301280.47	Картометрический метод	1	-
43	628792.83	301280.01	Картометрический метод	1	-
44	628792.27	301273.39	Картометрический метод	1	-
45	628828.09	301279.91	Картометрический метод	1	-
46	628877.50	301302.53	Картометрический метод	1	-
47	628901.14	301298.38	Картометрический метод	1	-

2. Сведения о характерных точках границ объекта					
Обозначение характерных точек границ	Координаты, м		Метод определения координат характерной точки	Средняя квадратическая погрешность положения характерной точки (Mt), м	Описание обозначения точки на местности (при наличии)
	X	Y			
1	2	3	4	5	6
48	628920.92	301285.79	Картометрический метод	1	-
49	628939.70	301272.25	Картометрический метод	1	-
50	628947.04	301257.00	Картометрический метод	1	-
51	628957.18	301234.13	Картометрический метод	1	-
52	628955.94	301217.11	Картометрический метод	1	-
53	628948.07	301196.40	Картометрический метод	1	-
54	628922.91	301164.56	Картометрический метод	1	-
55	628885.35	301128.21	Картометрический метод	1	-
56	628851.56	301090.85	Картометрический метод	1	-
57	628829.52	301072.22	Картометрический метод	1	-
58	628800.82	301060.34	Картометрический метод	1	-
59	628770.45	301057.95	Картометрический метод	1	-
60	628769.01	301027.68	Картометрический метод	1	-
61	628768.29	300961.87	Картометрический метод	1	-
62	628774.73	300955.60	Картометрический метод	1	-
63	628834.82	300913.07	Картометрический метод	1	-
64	628909.69	300860.10	Картометрический метод	1	-
65	628948.90	300834.87	Картометрический метод	1	-
66	628973.28	300842.57	Картометрический метод	1	-
67	629024.10	300909.96	Картометрический метод	1	-
68	629165.47	300793.83	Картометрический метод	1	-
69	629202.50	300816.80	Картометрический метод	1	-
70	629301.12	300881.26	Картометрический метод	1	-
71	629442.61	300988.11	Картометрический метод	1	-
1	629515.90	301044.22	Картометрический метод	1	-

2. Сведения о характерных точках границ объекта					
Обозначение характерных точек границ	Координаты, м		Метод определения координат характерной точки	Средняя квадратическая погрешность положения характерной точки (Mt), м	Описание обозначения точки на местности (при наличии)
	X	Y			
1	2	3	4	5	6
72	629338.76	301365.94	Картометрический метод	1	-
73	629335.41	301371.46	Картометрический метод	1	-
74	629329.28	301367.73	Картометрический метод	1	-
75	629332.63	301362.21	Картометрический метод	1	-
72	629338.76	301365.94	Картометрический метод	1	-
76	629087.50	300916.41	Картометрический метод	1	-
77	629087.75	300918.70	Картометрический метод	1	-
78	629085.46	300918.95	Картометрический метод	1	-
79	629085.22	300916.66	Картометрический метод	1	-
76	629087.50	300916.41	Картометрический метод	1	-
80	629180.64	300822.66	Картометрический метод	1	-
81	629182.26	300824.30	Картометрический метод	1	-
82	629180.63	300825.92	Картометрический метод	1	-
83	629179.00	300824.29	Картометрический метод	1	-
80	629180.64	300822.66	Картометрический метод	1	-
84	628974.67	300845.64	Картометрический метод	1	-
85	628973.44	300847.58	Картометрический метод	1	-
86	628971.50	300846.35	Картометрический метод	1	-
87	628972.74	300844.41	Картометрический метод	1	-
84	628974.67	300845.64	Картометрический метод	1	-
3. Сведения о характерных точках части (частей) границы объекта					
Обозначение характерных точек части границы	Координаты, м		Метод определения координат характерной точки	Средняя квадратическая погрешность положения характерной точки (Mt), м	Описание обозначения точки на местности (при наличии)
	X	Y			
1	2	3	4	5	6
-	-	-	-	-	-

**ТЕКСТОВОЕ ОПИСАНИЕ
местоположения границ населенных пунктов, территориальных зон**

Прохождение границы		Описание прохождения границы
от точки	до точки	
1	2	3
1	2	-
2	3	-
3	4	-
4	5	-
5	6	-
6	7	-
7	8	-
8	9	-
9	10	-
10	11	-
11	12	-
12	13	-
13	14	-
14	15	-
15	16	-
16	17	-
17	18	-
18	19	-
19	20	-
20	21	-
21	22	-
22	23	-
23	24	-
24	25	-
25	26	-
26	27	-
27	28	-
28	29	-
29	30	-
30	31	-
31	32	-
32	33	-
33	34	-
34	35	-
35	36	-
36	37	-
37	38	-

**ТЕКСТОВОЕ ОПИСАНИЕ
местоположения границ населенных пунктов, территориальных зон**

Прохождение границы		Описание прохождения границы
от точки	до точки	
1	2	3
38	39	-
39	40	-
40	41	-
41	42	-
42	43	-
43	44	-
44	45	-
45	46	-
46	47	-
47	48	-
48	49	-
49	50	-
50	51	-
51	52	-
52	53	-
53	54	-
54	55	-
55	56	-
56	57	-
57	58	-
58	59	-
59	60	-
60	61	-
61	62	-
62	63	-
63	64	-
64	65	-
65	66	-
66	67	-
67	68	-
68	69	-
69	70	-
70	71	-
71	1	-
72	73	-
73	74	-
74	75	-

**ТЕКСТОВОЕ ОПИСАНИЕ
местоположения границ населенных пунктов, территориальных зон**

Прохождение границы		Описание прохождения границы
от точки	до точки	
1	2	3
75	72	-
76	77	-
77	78	-
78	79	-
79	76	-
80	81	-
81	82	-
82	83	-
83	80	-
84	85	-
85	86	-
86	87	-
87	84	-

**ГРАФИЧЕСКОЕ ОПИСАНИЕ
местоположения границ населенных пунктов, территориальных зон, особо охраняемых
природных территорий, зон с особыми условиями использования территории**

Тульская область, МО Ефремовский муниципальный округ, п. Крестище

(наименование объекта, местоположение границ которого описано (далее - объект))

Раздел 1

Сведения об объекте

№ п/п	Характеристики объекта	Описание характеристик
1	2	3
1.	Местоположение объекта	Тульская область, м.о Ефремовский, поселок Крестище
2.	Площадь объекта +/- величина погрешности определения площади (P +/- Дельта P)	186112 +/- 359 м ²
3.	Иные характеристики объекта	-

Раздел 2

Сведения о местоположении границ объекта

1. Система координат МСК-71

2. Сведения о характерных точках границ объекта

Обозначение характерных точек границ	Координаты, м		Метод определения координат характерной точки	Средняя квадратическая погрешность положения характерной точки (Mt), м	Описание обозначения точки на местности (при наличии)
	X	Y			
1	2	3	4	5	6
1	638461.47	294490.79	Картометрический метод	1	-
2	638537.86	294596.91	Картометрический метод	1	-
3	638195.95	294842.87	Картометрический метод	1	-
4	638263.73	294942.25	Картометрический метод	1	-
5	638156.70	295019.76	Картометрический метод	1	-
6	638051.81	295082.19	Картометрический метод	1	-
7	637976.02	294981.90	Картометрический метод	1	-
8	637906.22	294894.98	Картометрический метод	1	-
9	637860.79	294863.14	Картометрический метод	1	-
10	637896.25	294835.72	Картометрический метод	1	-
11	637931.22	294794.27	Картометрический метод	1	-
12	638000.42	294733.91	Картометрический метод	1	-
13	638031.40	294704.40	Картометрический метод	1	-
14	638049.48	294681.16	Картометрический метод	1	-
15	638062.15	294656.53	Картометрический метод	1	-
16	638067.45	294656.13	Картометрический метод	1	-
17	638079.40	294656.52	Картометрический метод	1	-
18	638106.24	294611.55	Картометрический метод	1	-
19	638125.65	294582.06	Картометрический метод	1	-
20	638180.98	294543.51	Картометрический метод	1	-
21	638259.65	294483.18	Картометрический метод	1	-
22	638296.18	294450.05	Картометрический метод	1	-

2. Сведения о характерных точках границ объекта					
Обозначение характерных точек границ	Координаты, м		Метод определения координат характерной точки	Средняя квадратическая погрешность положения характерной точки (Mt), м	Описание обозначения точки на местности (при наличии)
	X	Y			
1	2	3	4	5	6
23	638335.40	294426.28	Картометрический метод	1	-
24	638354.50	294408.73	Картометрический метод	1	-
25	638388.08	294439.59	Картометрический метод	1	-
26	638436.80	294475.32	Картометрический метод	1	-
1	638461.47	294490.79	Картометрический метод	1	-
3. Сведения о характерных точках части (частей) границы объекта					
Обозначение характерных точек части границы	Координаты, м		Метод определения координат характерной точки	Средняя квадратическая погрешность положения характерной точки (Mt), м	Описание обозначения точки на местности (при наличии)
	X	Y			
1	2	3	4	5	6
-	-	-	-	-	-

**ТЕКСТОВОЕ ОПИСАНИЕ
местоположения границ населенных пунктов, территориальных зон**

Прохождение границы		Описание прохождения границы
от точки	до точки	
1	2	3
1	2	-
2	3	-
3	4	-
4	5	-
5	6	-
6	7	-
7	8	-
8	9	-
9	10	-
10	11	-
11	12	-
12	13	-
13	14	-
14	15	-
15	16	-
16	17	-
17	18	-
18	19	-
19	20	-
20	21	-
21	22	-
22	23	-
23	24	-
24	25	-
25	26	-
26	1	-

ГРАФИЧЕСКОЕ ОПИСАНИЕ
местоположения границ населенных пунктов, территориальных зон, особо охраняемых
природных территорий, зон с особыми условиями использования территории

Тульская область, МО Ефремовский муниципальный округ, с. Круглое

(наименование объекта, местоположение границ которого описано (далее - объект))

Раздел 1

Сведения об объекте

№ п/п	Характеристики объекта	Описание характеристик
1	2	3
1.	Местоположение объекта	Тульская область, м.о Ефремовский, село Круглое
2.	Площадь объекта +/- величина погрешности определения площади (P +/- Дельта P)	559688 +/- 359 м ²
3.	Иные характеристики объекта	-

Раздел 2

Сведения о местоположении границ объекта

1. Система координат МСК-71

2. Сведения о характерных точках границ объекта

Обозначение характерных точек границ	Координаты, м		Метод определения координат характерной точки	Средняя квадратическая погрешность положения характерной точки (Mt), м	Описание обозначения точки на местности (при наличии)
	X	Y			
1	2	3	4	5	6
1	631298.69	322792.36	Картометрический метод	1	-
2	631308.15	322806.72	Картометрический метод	1	-
3	631308.57	322821.63	Картометрический метод	1	-
4	631267.84	322849.95	Картометрический метод	1	-
5	631241.74	322874.30	Картометрический метод	1	-
6	631163.62	323121.09	Картометрический метод	1	-
7	631055.18	323123.37	Картометрический метод	1	-
8	630995.62	323125.69	Картометрический метод	1	-
9	630965.65	323110.91	Картометрический метод	1	-
10	630944.29	323143.05	Картометрический метод	1	-
11	630931.73	323170.31	Картометрический метод	1	-
12	630924.00	323205.72	Картометрический метод	1	-
13	630924.95	323236.81	Картометрический метод	1	-
14	630882.66	323240.80	Картометрический метод	1	-
15	630867.99	323250.53	Картометрический метод	1	-
16	630824.88	323308.68	Картометрический метод	1	-
17	630756.55	323412.87	Картометрический метод	1	-
18	630756.38	323412.89	Картометрический метод	1	-
19	630728.05	323449.88	Картометрический метод	1	-
20	630695.83	323490.00	Картометрический метод	1	-
21	630668.10	323484.73	Картометрический метод	1	-
22	630650.38	323486.16	Картометрический метод	1	-

2. Сведения о характерных точках границ объекта					
Обозначение характерных точек границ	Координаты, м		Метод определения координат характерной точки	Средняя квадратическая погрешность положения характерной точки (Mt), м	Описание обозначения точки на местности (при наличии)
	X	Y			
1	2	3	4	5	6
23	630623.91	323448.93	Картометрический метод	1	-
24	630380.86	323592.49	Картометрический метод	1	-
25	630176.79	323696.92	Картометрический метод	1	-
26	630088.22	323732.39	Картометрический метод	1	-
27	629960.88	323777.80	Картометрический метод	1	-
28	629902.91	323777.80	Картометрический метод	1	-
29	629811.86	323654.51	Картометрический метод	1	-
30	629824.02	323625.34	Картометрический метод	1	-
31	629908.80	323615.35	Картометрический метод	1	-
32	629989.05	323578.36	Картометрический метод	1	-
33	630045.65	323530.89	Картометрический метод	1	-
34	630131.74	323438.61	Картометрический метод	1	-
35	630217.12	323331.72	Картометрический метод	1	-
36	630245.80	323292.07	Картометрический метод	1	-
37	630271.42	323262.81	Картометрический метод	1	-
38	630308.97	323226.75	Картометрический метод	1	-
39	630346.38	323181.66	Картометрический метод	1	-
40	630356.03	323163.32	Картометрический метод	1	-
41	630390.88	323112.47	Картометрический метод	1	-
42	630413.51	323074.20	Картометрический метод	1	-
43	630429.57	323040.93	Картометрический метод	1	-
44	630441.42	323024.58	Картометрический метод	1	-
45	630467.43	322992.02	Картометрический метод	1	-
46	630498.26	322950.32	Картометрический метод	1	-
47	630520.33	322929.33	Картометрический метод	1	-

2. Сведения о характерных точках границ объекта					
Обозначение характерных точек границ	Координаты, м		Метод определения координат характерной точки	Средняя квадратическая погрешность положения характерной точки (Mt), м	Описание обозначения точки на местности (при наличии)
	X	Y			
1	2	3	4	5	6
48	630575.17	322888.08	Картометрический метод	1	-
49	630604.66	322869.49	Картометрический метод	1	-
50	630629.55	322845.20	Картометрический метод	1	-
51	630657.31	322818.38	Картометрический метод	1	-
52	630691.80	322798.07	Картометрический метод	1	-
53	630708.23	322789.56	Картометрический метод	1	-
54	630737.90	322782.54	Картометрический метод	1	-
55	630771.75	322777.07	Картометрический метод	1	-
56	630797.78	322771.97	Картометрический метод	1	-
57	630844.51	322770.01	Картометрический метод	1	-
58	630934.70	322771.18	Картометрический метод	1	-
59	630967.44	322774.81	Картометрический метод	1	-
60	631021.45	322774.01	Картометрический метод	1	-
61	631031.09	322772.33	Картометрический метод	1	-
62	631095.94	322771.90	Картометрический метод	1	-
63	631093.88	322800.44	Картометрический метод	1	-
64	631102.86	322818.07	Картометрический метод	1	-
65	631226.80	322811.69	Картометрический метод	1	-
1	631298.69	322792.36	Картометрический метод	1	-
3. Сведения о характерных точках части (частей) границы объекта					
Обозначение характерных точек части границы	Координаты, м		Метод определения координат характерной точки	Средняя квадратическая погрешность положения характерной точки (Mt), м	Описание обозначения точки на местности (при наличии)
	X	Y			
1	2	3	4	5	6
-	-	-	-	-	-

**ТЕКСТОВОЕ ОПИСАНИЕ
местоположения границ населенных пунктов, территориальных зон**

Прохождение границы		Описание прохождения границы
от точки	до точки	
1	2	3
1	2	-
2	3	-
3	4	-
4	5	-
5	6	-
6	7	-
7	8	-
8	9	-
9	10	-
10	11	-
11	12	-
12	13	-
13	14	-
14	15	-
15	16	-
16	17	-
17	18	-
18	19	-
19	20	-
20	21	-
21	22	-
22	23	-
23	24	-
24	25	-
25	26	-
26	27	-
27	28	-
28	29	-
29	30	-
30	31	-
31	32	-
32	33	-
33	34	-
34	35	-
35	36	-
36	37	-
37	38	-

**ТЕКСТОВОЕ ОПИСАНИЕ
местоположения границ населенных пунктов, территориальных зон**

Прохождение границы		Описание прохождения границы
от точки	до точки	
1	2	3
38	39	-
39	40	-
40	41	-
41	42	-
42	43	-
43	44	-
44	45	-
45	46	-
46	47	-
47	48	-
48	49	-
49	50	-
50	51	-
51	52	-
52	53	-
53	54	-
54	55	-
55	56	-
56	57	-
57	58	-
58	59	-
59	60	-
60	61	-
61	62	-
62	63	-
63	64	-
64	65	-
65	1	-

**ГРАФИЧЕСКОЕ ОПИСАНИЕ
местоположения границ населенных пунктов, территориальных зон, особо охраняемых
природных территорий, зон с особыми условиями использования территории**

Тульская область, МО Ефремовский муниципальный округ, с. Лаврово

(наименование объекта, местоположение границ которого описано (далее - объект))

Раздел 1

Сведения об объекте

№ п/п	Характеристики объекта	Описание характеристик
1	2	3
1.	Местоположение объекта	Тульская область, м.о Ефремовский, село Лаврово
2.	Площадь объекта +/- величина погрешности определения площади (P +/- Дельта P)	1710268 +/- 359 м ²
3.	Иные характеристики объекта	-

Раздел 2

Сведения о местоположении границ объекта

1. Система координат МСК-71

2. Сведения о характерных точках границ объекта

Обозначение характерных точек границ	Координаты, м		Метод определения координат характерной точки	Средняя квадратическая погрешность положения характерной точки (Mt), м	Описание обозначения точки на местности (при наличии)
	X	Y			
1	2	3	4	5	6
1	636342.92	324128.01	Картометрический метод	1	-
2	636412.40	324124.61	Картометрический метод	1	-
3	636475.78	324098.96	Картометрический метод	1	-
4	636495.11	324051.62	Картометрический метод	1	-
5	636548.30	323974.34	Картометрический метод	1	-
6	636596.75	323903.16	Картометрический метод	1	-
7	636663.07	323832.65	Картометрический метод	1	-
8	636539.00	323819.39	Картометрический метод	1	-
9	636423.11	323799.95	Картометрический метод	1	-
10	636333.23	323787.17	Картометрический метод	1	-
11	636210.28	323764.71	Картометрический метод	1	-
12	636211.74	323713.67	Картометрический метод	1	-
13	636227.98	323691.52	Картометрический метод	1	-
14	636418.07	323695.78	Картометрический метод	1	-
15	636401.35	323525.41	Картометрический метод	1	-
16	636444.93	323520.05	Картометрический метод	1	-
17	636440.01	323426.00	Картометрический метод	1	-
18	636433.59	323275.47	Картометрический метод	1	-
19	636309.89	323262.12	Картометрический метод	1	-
20	636366.68	322867.89	Картометрический метод	1	-
21	636231.59	322856.58	Картометрический метод	1	-
22	636270.22	322772.43	Картометрический метод	1	-

2. Сведения о характерных точках границ объекта					
Обозначение характерных точек границ	Координаты, м		Метод определения координат характерной точки	Средняя квадратическая погрешность положения характерной точки (Mt), м	Описание обозначения точки на местности (при наличии)
	X	Y			
1	2	3	4	5	6
23	636273.62	322692.23	Картометрический метод	1	-
24	636338.29	322622.44	Картометрический метод	1	-
25	636334.78	322573.69	Картометрический метод	1	-
26	636228.61	322583.61	Картометрический метод	1	-
27	636168.82	322604.51	Картометрический метод	1	-
28	636126.66	322626.30	Картометрический метод	1	-
29	636093.89	322645.60	Картометрический метод	1	-
30	635970.97	322713.31	Картометрический метод	1	-
31	635891.63	322758.03	Картометрический метод	1	-
32	635768.40	322804.57	Картометрический метод	1	-
33	635715.92	322807.67	Картометрический метод	1	-
34	635596.95	322823.57	Картометрический метод	1	-
35	635529.57	322812.78	Картометрический метод	1	-
36	635315.75	322760.63	Картометрический метод	1	-
37	635256.46	322743.86	Картометрический метод	1	-
38	635170.16	322733.38	Картометрический метод	1	-
39	635140.16	322859.72	Картометрический метод	1	-
40	635138.51	322907.99	Картометрический метод	1	-
41	635006.27	322869.43	Картометрический метод	1	-
42	634976.55	322935.77	Картометрический метод	1	-
43	634967.55	322956.53	Картометрический метод	1	-
44	634964.57	322958.36	Картометрический метод	1	-
45	634949.52	322871.76	Картометрический метод	1	-
46	634882.58	322885.37	Картометрический метод	1	-
47	634901.49	322973.97	Картометрический метод	1	-

2. Сведения о характерных точках границ объекта					
Обозначение характерных точек границ	Координаты, м		Метод определения координат характерной точки	Средняя квадратическая погрешность положения характерной точки (Mt), м	Описание обозначения точки на местности (при наличии)
	X	Y			
1	2	3	4	5	6
48	634964.71	322960.69	Картометрический метод	1	-
49	634964.64	322963.25	Картометрический метод	1	-
50	634925.23	323054.19	Картометрический метод	1	-
51	634906.73	323083.48	Картометрический метод	1	-
52	634894.16	323108.79	Картометрический метод	1	-
53	634881.61	323138.37	Картометрический метод	1	-
54	634876.16	323169.06	Картометрический метод	1	-
55	634890.94	323211.17	Картометрический метод	1	-
56	634923.93	323288.38	Картометрический метод	1	-
57	634944.07	323369.25	Картометрический метод	1	-
58	634959.90	323403.13	Картометрический метод	1	-
59	635012.28	323473.41	Картометрический метод	1	-
60	635090.28	323571.44	Картометрический метод	1	-
61	635113.57	323623.68	Картометрический метод	1	-
62	635126.55	323698.81	Картометрический метод	1	-
63	635122.98	323776.49	Картометрический метод	1	-
64	635096.01	323866.31	Картометрический метод	1	-
65	635078.99	323911.28	Картометрический метод	1	-
66	635238.37	323914.85	Картометрический метод	1	-
67	635328.07	323918.23	Картометрический метод	1	-
68	635481.70	323928.93	Картометрический метод	1	-
69	635492.62	323919.34	Картометрический метод	1	-
70	635533.94	323924.61	Картометрический метод	1	-
71	635606.10	323944.28	Картометрический метод	1	-
72	635606.08	323944.34	Картометрический метод	1	-

2. Сведения о характерных точках границ объекта					
Обозначение характерных точек границ	Координаты, м		Метод определения координат характерной точки	Средняя квадратическая погрешность положения характерной точки (Mt), м	Описание обозначения точки на местности (при наличии)
	X	Y			
1	2	3	4	5	6
73	635607.41	323944.70	Картометрический метод	1	-
74	635628.19	323911.47	Картометрический метод	1	-
75	635655.06	323916.93	Картометрический метод	1	-
76	635712.98	323925.50	Картометрический метод	1	-
77	635824.19	323943.87	Картометрический метод	1	-
78	635916.44	323958.97	Картометрический метод	1	-
79	635966.23	323974.72	Картометрический метод	1	-
80	635999.17	323996.57	Картометрический метод	1	-
81	636038.80	324043.08	Картометрический метод	1	-
82	636057.03	324049.55	Картометрический метод	1	-
83	636090.91	324050.70	Картометрический метод	1	-
84	636156.20	324072.47	Картометрический метод	1	-
85	636255.64	324116.90	Картометрический метод	1	-
86	636300.35	324126.27	Картометрический метод	1	-
1	636342.92	324128.01	Картометрический метод	1	-
87	635958.43	323731.05	Картометрический метод	1	-
88	635959.72	323729.29	Картометрический метод	1	-
89	635956.92	323726.91	Картометрический метод	1	-
90	635955.63	323728.69	Картометрический метод	1	-
87	635958.43	323731.05	Картометрический метод	1	-
91	635953.01	323720.06	Картометрический метод	1	-
92	635955.73	323719.81	Картометрический метод	1	-
93	635960.15	323708.98	Картометрический метод	1	-
94	635958.24	323706.71	Картометрический метод	1	-
95	635947.45	323707.86	Картометрический метод	1	-

2. Сведения о характерных точках границ объекта					
Обозначение характерных точек границ	Координаты, м		Метод определения координат характерной точки	Средняя квадратическая погрешность положения характерной точки (Mt), м	Описание обозначения точки на местности (при наличии)
	X	Y			
1	2	3	4	5	6
96	635945.88	323710.94	Картометрический метод	1	-
91	635953.01	323720.06	Картометрический метод	1	-
97	635984.93	323749.09	Картометрический метод	1	-
98	635986.06	323747.50	Картометрический метод	1	-
99	635984.51	323746.16	Картометрический метод	1	-
100	635983.36	323747.77	Картометрический метод	1	-
97	635984.93	323749.09	Картометрический метод	1	-
101	636010.50	323766.64	Картометрический метод	1	-
102	636011.75	323764.93	Картометрический метод	1	-
103	636008.76	323762.56	Картометрический метод	1	-
104	636007.56	323764.29	Картометрический метод	1	-
101	636010.50	323766.64	Картометрический метод	1	-
3. Сведения о характерных точках части (частей) границы объекта					
Обозначение характерных точек части границы	Координаты, м		Метод определения координат характерной точки	Средняя квадратическая погрешность положения характерной точки (Mt), м	Описание обозначения точки на местности (при наличии)
	X	Y			
1	2	3	4	5	6
-	-	-	-	-	-

**ТЕКСТОВОЕ ОПИСАНИЕ
местоположения границ населенных пунктов, территориальных зон**

Прохождение границы		Описание прохождения границы
от точки	до точки	
1	2	3
1	2	-
2	3	-
3	4	-
4	5	-
5	6	-
6	7	-
7	8	-
8	9	-
9	10	-
10	11	-
11	12	-
12	13	-
13	14	-
14	15	-
15	16	-
16	17	-
17	18	-
18	19	-
19	20	-
20	21	-
21	22	-
22	23	-
23	24	-
24	25	-
25	26	-
26	27	-
27	28	-
28	29	-
29	30	-
30	31	-
31	32	-
32	33	-
33	34	-
34	35	-
35	36	-
36	37	-
37	38	-

**ТЕКСТОВОЕ ОПИСАНИЕ
местоположения границ населенных пунктов, территориальных зон**

Прохождение границы		Описание прохождения границы
от точки	до точки	
1	2	3
38	39	-
39	40	-
40	41	-
41	42	-
42	43	-
43	44	-
44	45	-
45	46	-
46	47	-
47	48	-
48	49	-
49	50	-
50	51	-
51	52	-
52	53	-
53	54	-
54	55	-
55	56	-
56	57	-
57	58	-
58	59	-
59	60	-
60	61	-
61	62	-
62	63	-
63	64	-
64	65	-
65	66	-
66	67	-
67	68	-
68	69	-
69	70	-
70	71	-
71	72	-
72	73	-
73	74	-
74	75	-

**ТЕКСТОВОЕ ОПИСАНИЕ
местоположения границ населенных пунктов, территориальных зон**

Прохождение границы		Описание прохождения границы
от точки	до точки	
1	2	3
75	76	-
76	77	-
77	78	-
78	79	-
79	80	-
80	81	-
81	82	-
82	83	-
83	84	-
84	85	-
85	86	-
86	1	-
87	88	-
88	89	-
89	90	-
90	87	-
91	92	-
92	93	-
93	94	-
94	95	-
95	96	-
96	91	-
97	98	-
98	99	-
99	100	-
100	97	-
101	102	-
102	103	-
103	104	-
104	101	-

**ГРАФИЧЕСКОЕ ОПИСАНИЕ
местоположения границ населенных пунктов, территориальных зон, особо охраняемых
природных территорий, зон с особыми условиями использования территории**

Тульская область, МО Ефремовский муниципальный округ, с. Маслово

(наименование объекта, местоположение границ которого описано (далее - объект))

Раздел 1

Сведения об объекте

№ п/п	Характеристики объекта	Описание характеристик
1	2	3
1.	Местоположение объекта	Тульская область, м.о Ефремовский, село Маслово
2.	Площадь объекта +/- величина погрешности определения площади (P +/- Дельта P)	389481 +/- 359 м ²
3.	Иные характеристики объекта	-

Раздел 2

Сведения о местоположении границ объекта

1. Система координат МСК-71

2. Сведения о характерных точках границ объекта

Обозначение характерных точек границ	Координаты, м		Метод определения координат характерной точки	Средняя квадратическая погрешность положения характерной точки (Mt), м	Описание обозначения точки на местности (при наличии)
	X	Y			
1	2	3	4	5	6
1	642043.08	316025.16	Картометрический метод	1	-
2	642042.78	316029.09	Картометрический метод	1	-
3	642035.78	316121.35	Картометрический метод	1	-
4	642040.07	316189.30	Картометрический метод	1	-
5	642017.09	316195.13	Картометрический метод	1	-
6	641930.24	316198.60	Картометрический метод	1	-
7	641884.12	316203.66	Картометрический метод	1	-
8	641888.60	316284.77	Картометрический метод	1	-
9	641897.39	316354.89	Картометрический метод	1	-
10	641896.33	316433.88	Картометрический метод	1	-
11	641897.00	316478.83	Картометрический метод	1	-
12	641898.04	316549.03	Картометрический метод	1	-
13	641904.37	316603.80	Картометрический метод	1	-
14	641930.44	316697.57	Картометрический метод	1	-
15	641890.12	316708.99	Картометрический метод	1	-
16	641828.74	316702.02	Картометрический метод	1	-
17	641754.35	316683.41	Картометрический метод	1	-
18	641716.68	316678.04	Картометрический метод	1	-
19	641686.23	316686.37	Картометрический метод	1	-
20	641670.62	316700.41	Картометрический метод	1	-
21	641671.61	316700.40	Картометрический метод	1	-
22	641658.87	316711.42	Картометрический метод	1	-

2. Сведения о характерных точках границ объекта					
Обозначение характерных точек границ	Координаты, м		Метод определения координат характерной точки	Средняя квадратическая погрешность положения характерной точки (Mt), м	Описание обозначения точки на местности (при наличии)
	X	Y			
1	2	3	4	5	6
23	641648.46	316741.17	Картометрический метод	1	-
24	641629.27	316772.94	Картометрический метод	1	-
25	641601.31	316815.02	Картометрический метод	1	-
26	641545.36	316902.51	Картометрический метод	1	-
27	641529.24	316928.00	Картометрический метод	1	-
28	641507.38	316934.90	Картометрический метод	1	-
29	641448.40	316967.57	Картометрический метод	1	-
30	641437.95	316928.26	Картометрический метод	1	-
31	641413.31	316902.26	Картометрический метод	1	-
32	641388.61	316867.54	Картометрический метод	1	-
33	641362.68	316825.12	Картометрический метод	1	-
34	641305.31	316812.81	Картометрический метод	1	-
35	641280.78	316794.54	Картометрический метод	1	-
36	641262.72	316764.06	Картометрический метод	1	-
37	641259.08	316740.00	Картометрический метод	1	-
38	641267.69	316726.71	Картометрический метод	1	-
39	641279.61	316715.57	Картометрический метод	1	-
40	641304.73	316703.10	Картометрический метод	1	-
41	641332.26	316702.69	Картометрический метод	1	-
42	641362.13	316713.25	Картометрический метод	1	-
43	641400.01	316745.59	Картометрический метод	1	-
44	641413.04	316733.33	Картометрический метод	1	-
45	641434.46	316692.89	Картометрический метод	1	-
46	641510.57	316560.12	Картометрический метод	1	-
47	641557.24	316440.94	Картометрический метод	1	-

2. Сведения о характерных точках границ объекта					
Обозначение характерных точек границ	Координаты, м		Метод определения координат характерной точки	Средняя квадратическая погрешность положения характерной точки (Mt), м	Описание обозначения точки на местности (при наличии)
	X	Y			
1	2	3	4	5	6
48	641557.10	316431.07	Картометрический метод	1	-
49	641538.41	316433.55	Картометрический метод	1	-
50	641533.66	316410.58	Картометрический метод	1	-
51	641393.13	316428.01	Картометрический метод	1	-
52	641368.69	316415.22	Картометрический метод	1	-
53	641330.78	316159.04	Картометрический метод	1	-
54	641333.47	316115.15	Картометрический метод	1	-
55	641348.62	316099.57	Картометрический метод	1	-
56	641367.03	316077.33	Картометрический метод	1	-
57	641401.80	316050.51	Картометрический метод	1	-
58	641428.21	316050.12	Картометрический метод	1	-
59	641459.03	316049.66	Картометрический метод	1	-
60	641566.47	316067.71	Картометрический метод	1	-
61	641652.34	316069.74	Картометрический метод	1	-
62	641711.13	316065.21	Картометрический метод	1	-
63	641733.12	316062.13	Картометрический метод	1	-
64	641777.41	316061.38	Картометрический метод	1	-
65	641805.16	316060.91	Картометрический метод	1	-
66	641873.34	316057.71	Картометрический метод	1	-
67	641969.86	316038.72	Картометрический метод	1	-
68	642040.76	316025.29	Картометрический метод	1	-
1	642043.08	316025.16	Картометрический метод	1	-

3. Сведения о характерных точках части (частей) границы объекта

Обозначение характерных точек части границы	Координаты, м		Метод определения координат характерной точки	Средняя квадратическая погрешность положения характерной точки (Mt), м	Описание обозначения точки на местности (при наличии)
	X	Y			
1	2	3	4	5	6
-	-	-	-	-	-

**ТЕКСТОВОЕ ОПИСАНИЕ
местоположения границ населенных пунктов, территориальных зон**

Прохождение границы		Описание прохождения границы
от точки	до точки	
1	2	3
1	2	-
2	3	-
3	4	-
4	5	-
5	6	-
6	7	-
7	8	-
8	9	-
9	10	-
10	11	-
11	12	-
12	13	-
13	14	-
14	15	-
15	16	-
16	17	-
17	18	-
18	19	-
19	20	-
20	21	-
21	22	-
22	23	-
23	24	-
24	25	-
25	26	-
26	27	-
27	28	-
28	29	-
29	30	-
30	31	-
31	32	-
32	33	-
33	34	-
34	35	-
35	36	-
36	37	-
37	38	-

**ТЕКСТОВОЕ ОПИСАНИЕ
местоположения границ населенных пунктов, территориальных зон**

Прохождение границы		Описание прохождения границы
от точки	до точки	
1	2	3
38	39	-
39	40	-
40	41	-
41	42	-
42	43	-
43	44	-
44	45	-
45	46	-
46	47	-
47	48	-
48	49	-
49	50	-
50	51	-
51	52	-
52	53	-
53	54	-
54	55	-
55	56	-
56	57	-
57	58	-
58	59	-
59	60	-
60	61	-
61	62	-
62	63	-
63	64	-
64	65	-
65	66	-
66	67	-
67	68	-
68	1	-

ГРАФИЧЕСКОЕ ОПИСАНИЕ
местоположения границ населенных пунктов, территориальных зон, особо охраняемых
природных территорий, зон с особыми условиями использования территории

Тульская область, МО Ефремовский муниципальный округ, п. Мосоловский

(наименование объекта, местоположение границ которого описано (далее - объект))

Раздел 1

Сведения об объекте

№ п/п	Характеристики объекта	Описание характеристик
1	2	3
1.	Местоположение объекта	Тульская область, м.о Ефремовский, поселок Мосоловский
2.	Площадь объекта +/- величина погрешности определения площади (P +/- Дельта P)	193028 +/- 359 м ²
3.	Иные характеристики объекта	-

Раздел 2

Сведения о местоположении границ объекта

1. Система координат МСК-71

2. Сведения о характерных точках границ объекта

Обозначение характерных точек границ	Координаты, м		Метод определения координат характерной точки	Средняя квадратическая погрешность положения характерной точки (Mt), м	Описание обозначения точки на местности (при наличии)
	X	Y			
1	2	3	4	5	6
1	636981.85	302790.83	Картометрический метод	1	-
2	637053.10	302871.33	Картометрический метод	1	-
3	637069.21	302890.92	Картометрический метод	1	-
4	637079.56	302922.94	Картометрический метод	1	-
5	637056.07	302946.78	Картометрический метод	1	-
6	637018.88	302981.00	Картометрический метод	1	-
7	637026.21	303008.33	Картометрический метод	1	-
8	637043.54	303046.32	Картометрический метод	1	-
9	636946.22	303056.32	Картометрический метод	1	-
10	636894.89	302974.33	Картометрический метод	1	-
11	636866.90	303066.99	Картометрический метод	1	-
12	636882.89	303077.65	Картометрический метод	1	-
13	636844.23	303168.98	Картометрический метод	1	-
14	636821.57	303195.64	Картометрический метод	1	-
15	636756.91	303203.64	Картометрический метод	1	-
16	636707.58	303173.64	Картометрический метод	1	-
17	636598.26	303237.63	Картометрический метод	1	-
18	636674.92	303384.28	Картометрический метод	1	-
19	636541.60	303434.28	Картометрический метод	1	-
20	636503.60	303372.95	Картометрический метод	1	-
21	636329.53	303340.35	Картометрический метод	1	-
22	636320.88	303338.11	Картометрический метод	1	-

2. Сведения о характерных точках границ объекта					
Обозначение характерных точек границ	Координаты, м		Метод определения координат характерной точки	Средняя квадратическая погрешность положения характерной точки (Mt), м	Описание обозначения точки на местности (при наличии)
	X	Y			
1	2	3	4	5	6
23	636306.22	303330.75	Картометрический метод	1	-
24	636277.14	303290.79	Картометрический метод	1	-
25	636408.61	303182.79	Картометрический метод	1	-
26	636454.79	303109.42	Картометрический метод	1	-
27	636555.34	303043.50	Картометрический метод	1	-
28	636551.99	303013.33	Картометрический метод	1	-
29	636656.38	303032.18	Картометрический метод	1	-
30	636725.92	302986.14	Картометрический метод	1	-
31	636778.06	302923.95	Картометрический метод	1	-
32	636844.83	302815.89	Картометрический метод	1	-
33	636836.87	302784.56	Картометрический метод	1	-
34	636896.54	302716.94	Картометрический метод	1	-
35	636921.29	302723.07	Картометрический метод	1	-
36	636931.32	302730.09	Картометрический метод	1	-
1	636981.85	302790.83	Картометрический метод	1	-
3. Сведения о характерных точках части (частей) границы объекта					
Обозначение характерных точек части границы	Координаты, м		Метод определения координат характерной точки	Средняя квадратическая погрешность положения характерной точки (Mt), м	Описание обозначения точки на местности (при наличии)
	X	Y			
1	2	3	4	5	6
-	-	-	-	-	-

**ТЕКСТОВОЕ ОПИСАНИЕ
местоположения границ населенных пунктов, территориальных зон**

Прохождение границы		Описание прохождения границы
от точки	до точки	
1	2	3
1	2	-
2	3	-
3	4	-
4	5	-
5	6	-
6	7	-
7	8	-
8	9	-
9	10	-
10	11	-
11	12	-
12	13	-
13	14	-
14	15	-
15	16	-
16	17	-
17	18	-
18	19	-
19	20	-
20	21	-
21	22	-
22	23	-
23	24	-
24	25	-
25	26	-
26	27	-
27	28	-
28	29	-
29	30	-
30	31	-
31	32	-
32	33	-
33	34	-
34	35	-
35	36	-
36	1	-

**ГРАФИЧЕСКОЕ ОПИСАНИЕ
местоположения границ населенных пунктов, территориальных зон, особо охраняемых
природных территорий, зон с особыми условиями использования территории**

Тульская область, МО Ефремовский муниципальный округ, п. Никифоровский

(наименование объекта, местоположение границ которого описано (далее - объект))

Раздел 1

Сведения об объекте

№ п/п	Характеристики объекта	Описание характеристик
1	2	3
1.	Местоположение объекта	Тульская область, м.о Ефремовский, поселок Никифоровский
2.	Площадь объекта +/- величина погрешности определения площади (P +/- Дельта P)	526927 +/- 359 м ²
3.	Иные характеристики объекта	-

Раздел 2

Сведения о местоположении границ объекта

1. Система координат МСК-71

2. Сведения о характерных точках границ объекта

Обозначение характерных точек границ	Координаты, м		Метод определения координат характерной точки	Средняя квадратическая погрешность положения характерной точки (Mt), м	Описание обозначения точки на местности (при наличии)
	X	Y			
1	2	3	4	5	6
1	619818.83	309720.62	Картометрический метод	1	-
2	619741.51	309863.61	Картометрический метод	1	-
3	619716.46	309904.50	Картометрический метод	1	-
4	619709.22	309915.70	Картометрический метод	1	-
5	619704.81	309919.47	Картометрический метод	1	-
6	619683.53	309946.85	Картометрический метод	1	-
7	619753.04	310042.59	Картометрический метод	1	-
8	619674.82	310056.74	Картометрический метод	1	-
9	619651.66	310065.45	Картометрический метод	1	-
10	619657.70	310097.98	Картометрический метод	1	-
11	619660.25	310144.47	Картометрический метод	1	-
12	619683.77	310150.23	Картометрический метод	1	-
13	619590.95	310311.66	Картометрический метод	1	-
14	619515.87	310291.75	Картометрический метод	1	-
15	619483.21	310289.04	Картометрический метод	1	-
16	619329.22	310221.90	Картометрический метод	1	-
17	619063.29	310083.40	Картометрический метод	1	-
18	619036.31	310055.40	Картометрический метод	1	-
19	619002.24	310049.00	Картометрический метод	1	-
20	618919.38	310035.53	Картометрический метод	1	-
21	618825.94	310022.16	Картометрический метод	1	-
22	618781.68	310009.94	Картометрический метод	1	-

2. Сведения о характерных точках границ объекта					
Обозначение характерных точек границ	Координаты, м		Метод определения координат характерной точки	Средняя квадратическая погрешность положения характерной точки (Mt), м	Описание обозначения точки на местности (при наличии)
	X	Y			
1	2	3	4	5	6
23	618746.97	309992.05	Картометрический метод	1	-
24	618755.35	309842.61	Картометрический метод	1	-
25	618744.85	309816.16	Картометрический метод	1	-
26	618756.68	309770.93	Картометрический метод	1	-
27	618764.87	309762.27	Картометрический метод	1	-
28	618950.26	309793.68	Картометрический метод	1	-
29	619056.76	309806.35	Картометрический метод	1	-
30	619084.38	309811.98	Картометрический метод	1	-
31	619103.38	309745.88	Картометрический метод	1	-
32	619087.40	309671.82	Картометрический метод	1	-
33	619050.39	309500.46	Картометрический метод	1	-
34	619289.83	309454.00	Картометрический метод	1	-
35	619587.27	309588.25	Картометрический метод	1	-
1	619818.83	309720.62	Картометрический метод	1	-
36	619086.99	309607.42	Картометрический метод	1	-
37	619087.19	309608.40	Картометрический метод	1	-
38	619086.21	309608.60	Картометрический метод	1	-
39	619086.01	309607.62	Картометрический метод	1	-
36	619086.99	309607.42	Картометрический метод	1	-
3. Сведения о характерных точках части (частей) границы объекта					
Обозначение характерных точек части границы	Координаты, м		Метод определения координат характерной точки	Средняя квадратическая погрешность положения характерной точки (Mt), м	Описание обозначения точки на местности (при наличии)
	X	Y			
1	2	3	4	5	6
-	-	-	-	-	-

**ТЕКСТОВОЕ ОПИСАНИЕ
местоположения границ населенных пунктов, территориальных зон**

Прохождение границы		Описание прохождения границы
от точки	до точки	
1	2	3
1	2	-
2	3	-
3	4	-
4	5	-
5	6	-
6	7	-
7	8	-
8	9	-
9	10	-
10	11	-
11	12	-
12	13	-
13	14	-
14	15	-
15	16	-
16	17	-
17	18	-
18	19	-
19	20	-
20	21	-
21	22	-
22	23	-
23	24	-
24	25	-
25	26	-
26	27	-
27	28	-
28	29	-
29	30	-
30	31	-
31	32	-
32	33	-
33	34	-
34	35	-
35	1	-
36	37	-
37	38	-

ТЕКСТОВОЕ ОПИСАНИЕ
местоположения границ населенных пунктов, территориальных зон

Прохождение границы		Описание прохождения границы
от точки	до точки	
1	2	3
38	39	-
39	36	-

**ГРАФИЧЕСКОЕ ОПИСАНИЕ
местоположения границ населенных пунктов, территориальных зон, особо охраняемых
природных территорий, зон с особыми условиями использования территории**

Тульская область, МО Ефремовский муниципальный округ, п. Никольский

(наименование объекта, местоположение границ которого описано (далее - объект))

Раздел 1

Сведения об объекте

№ п/п	Характеристики объекта	Описание характеристик
1	2	3
1.	Местоположение объекта	Тульская область, м.о Ефремовский, поселок Никольский
2.	Площадь объекта +/- величина погрешности определения площади (P +/- Дельта P)	338223 +/- 359 м ²
3.	Иные характеристики объекта	-

Раздел 2

Сведения о местоположении границ объекта

1. Система координат МСК-71

2. Сведения о характерных точках границ объекта

Обозначение характерных точек границ	Координаты, м		Метод определения координат характерной точки	Средняя квадратическая погрешность положения характерной точки (Mt), м	Описание обозначения точки на местности (при наличии)
	X	Y			
1	2	3	4	5	6
1	644064.02	296810.71	Картометрический метод	1	-
2	644085.60	296968.96	Картометрический метод	1	-
3	644087.07	297021.85	Картометрический метод	1	-
4	644085.36	297087.34	Картометрический метод	1	-
5	644109.30	297127.67	Картометрический метод	1	-
6	644116.54	297147.41	Картометрический метод	1	-
7	643924.28	297271.57	Картометрический метод	1	-
8	643900.29	297261.73	Картометрический метод	1	-
9	643879.84	297261.73	Картометрический метод	1	-
10	643870.01	297294.01	Картометрический метод	1	-
11	643870.79	297315.65	Картометрический метод	1	-
12	643774.77	297424.14	Картометрический метод	1	-
13	643612.41	297500.63	Картометрический метод	1	-
14	643549.24	297467.47	Картометрический метод	1	-
15	643469.67	297432.33	Картометрический метод	1	-
16	643457.73	297367.05	Картометрический метод	1	-
17	643444.76	297297.68	Картометрический метод	1	-
18	643442.94	297174.58	Картометрический метод	1	-
19	643407.27	297076.86	Картометрический метод	1	-
20	643376.26	297041.12	Картометрический метод	1	-
21	643520.28	297000.38	Картометрический метод	1	-
22	643626.74	296964.25	Картометрический метод	1	-

2. Сведения о характерных точках границ объекта					
Обозначение характерных точек границ	Координаты, м		Метод определения координат характерной точки	Средняя квадратическая погрешность положения характерной точки (Mt), м	Описание обозначения точки на местности (при наличии)
	X	Y			
1	2	3	4	5	6
23	643654.39	296942.46	Картометрический метод	1	-
24	643666.22	296906.91	Картометрический метод	1	-
25	643667.36	296870.71	Картометрический метод	1	-
26	643639.91	296793.80	Картометрический метод	1	-
27	643634.09	296733.84	Картометрический метод	1	-
28	643851.61	296741.10	Картометрический метод	1	-
29	643881.60	296830.61	Картометрический метод	1	-
30	643981.02	296813.88	Картометрический метод	1	-
1	644064.02	296810.71	Картометрический метод	1	-

3. Сведения о характерных точках части (частей) границы объекта

Обозначение характерных точек части границы	Координаты, м		Метод определения координат характерной точки	Средняя квадратическая погрешность положения характерной точки (Mt), м	Описание обозначения точки на местности (при наличии)
	X	Y			
1	2	3	4	5	6
-	-	-	-	-	-

**ТЕКСТОВОЕ ОПИСАНИЕ
местоположения границ населенных пунктов, территориальных зон**

Прохождение границы		Описание прохождения границы
от точки	до точки	
1	2	3
1	2	-
2	3	-
3	4	-
4	5	-
5	6	-
6	7	-
7	8	-
8	9	-
9	10	-
10	11	-
11	12	-
12	13	-
13	14	-
14	15	-
15	16	-
16	17	-
17	18	-
18	19	-
19	20	-
20	21	-
21	22	-
22	23	-
23	24	-
24	25	-
25	26	-
26	27	-
27	28	-
28	29	-
29	30	-
30	1	-

**ГРАФИЧЕСКОЕ ОПИСАНИЕ
местоположения границ населенных пунктов, территориальных зон, особо охраняемых
природных территорий, зон с особыми условиями использования территории**

Тульская область, МО Ефремовский муниципальный округ, с. Никольское

(наименование объекта, местоположение границ которого описано (далее - объект))

Раздел 1

Сведения об объекте

№ п/п	Характеристики объекта	Описание характеристик
1	2	3
1.	Местоположение объекта	Тульская область, м.о Ефремовский, село Никольское
2.	Площадь объекта +/- величина погрешности определения площади (P +/- Дельта P)	676871 +/- 359 м ²
3.	Иные характеристики объекта	-

Раздел 2

Сведения о местоположении границ объекта

1. Система координат МСК-71

2. Сведения о характерных точках границ объекта

Обозначение характерных точек границ	Координаты, м		Метод определения координат характерной точки	Средняя квадратическая погрешность положения характерной точки (Mt), м	Описание обозначения точки на местности (при наличии)
	X	Y			
1	2	3	4	5	6
1	619062.64	289710.16	Картометрический метод	1	-
2	619082.91	289733.85	Картометрический метод	1	-
3	619091.64	289758.32	Картометрический метод	1	-
4	619092.51	289779.62	Картометрический метод	1	-
5	619083.81	289803.15	Картометрический метод	1	-
6	619053.28	289852.84	Картометрический метод	1	-
7	619046.38	289876.92	Картометрический метод	1	-
8	619047.86	289893.10	Картометрический метод	1	-
9	619054.04	289904.42	Картометрический метод	1	-
10	619073.81	289941.35	Картометрический метод	1	-
11	619097.93	289983.00	Картометрический метод	1	-
12	619103.70	290008.71	Картометрический метод	1	-
13	619114.18	290046.58	Картометрический метод	1	-
14	619098.49	290046.81	Картометрический метод	1	-
15	619071.26	290046.20	Картометрический метод	1	-
16	619044.94	290044.59	Картометрический метод	1	-
17	619031.80	290040.75	Картометрический метод	1	-
18	618960.64	290008.55	Картометрический метод	1	-
19	618912.76	289983.06	Картометрический метод	1	-
20	618883.43	289979.48	Картометрический метод	1	-
21	618833.90	289976.17	Картометрический метод	1	-
22	618816.78	289975.42	Картометрический метод	1	-

2. Сведения о характерных точках границ объекта					
Обозначение характерных точек границ	Координаты, м		Метод определения координат характерной точки	Средняя квадратическая погрешность положения характерной точки (Mt), м	Описание обозначения точки на местности (при наличии)
	X	Y			
1	2	3	4	5	6
23	618806.71	289978.59	Картометрический метод	1	-
24	618795.67	289982.79	Картометрический метод	1	-
25	618791.82	289994.94	Картометрический метод	1	-
26	618792.11	290014.06	Картометрический метод	1	-
27	618799.62	290044.17	Картометрический метод	1	-
28	618811.13	290072.20	Картометрический метод	1	-
29	618833.63	290092.02	Картометрический метод	1	-
30	618860.11	290108.76	Картометрический метод	1	-
31	618957.58	290146.62	Картометрический метод	1	-
32	618993.27	290169.25	Картометрический метод	1	-
33	619006.58	290181.15	Картометрический метод	1	-
34	619010.08	290191.18	Картометрический метод	1	-
35	619011.83	290196.18	Картометрический метод	1	-
36	619008.00	290209.33	Картометрический метод	1	-
37	618988.32	290233.12	Картометрический метод	1	-
38	618937.27	290266.09	Картометрический метод	1	-
39	618891.28	290296.98	Картометрический метод	1	-
40	618842.39	290338.00	Картометрический метод	1	-
41	618795.38	290370.93	Картометрический метод	1	-
42	618742.11	290391.86	Картометрический метод	1	-
43	618653.76	290393.17	Картометрический метод	1	-
44	618603.34	290396.93	Картометрический метод	1	-
45	618571.08	290404.47	Картометрический метод	1	-
46	618550.07	290417.86	Картометрический метод	1	-
47	618538.72	290404.83	Картометрический метод	1	-

2. Сведения о характерных точках границ объекта					
Обозначение характерных точек границ	Координаты, м		Метод определения координат характерной точки	Средняя квадратическая погрешность положения характерной точки (Mt), м	Описание обозначения точки на местности (при наличии)
	X	Y			
1	2	3	4	5	6
48	618548.23	290394.48	Картометрический метод	1	-
49	618566.54	290369.62	Картометрический метод	1	-
50	618571.04	290351.56	Картометрический метод	1	-
51	618570.14	290328.14	Картометрический метод	1	-
52	618546.93	290305.69	Картометрический метод	1	-
53	618478.04	290247.30	Картометрический метод	1	-
54	618426.46	290286.46	Картометрический метод	1	-
55	618403.13	290336.01	Картометрический метод	1	-
56	618384.85	290361.50	Картометрический метод	1	-
57	618354.32	290410.57	Картометрический метод	1	-
58	618332.40	290438.48	Картометрический метод	1	-
59	618324.42	290469.23	Картометрический метод	1	-
60	618314.89	290487.98	Картометрический метод	1	-
61	618248.41	290554.99	Картометрический метод	1	-
62	618196.90	290612.15	Картометрический метод	1	-
63	618159.50	290645.11	Картометрический метод	1	-
64	618128.47	290665.37	Картометрический метод	1	-
65	618105.44	290671.71	Картометрический метод	1	-
66	618074.74	290671.58	Картометрический метод	1	-
67	618036.08	290661.94	Картометрический метод	1	-
68	617991.81	290640.96	Картометрический метод	1	-
69	617946.95	290618.23	Картометрический метод	1	-
70	617945.10	290492.22	Картометрический метод	1	-
71	617949.28	290489.14	Картометрический метод	1	-
72	617987.49	290469.40	Картометрический метод	1	-

2. Сведения о характерных точках границ объекта					
Обозначение характерных точек границ	Координаты, м		Метод определения координат характерной точки	Средняя квадратическая погрешность положения характерной точки (Mt), м	Описание обозначения точки на местности (при наличии)
	X	Y			
1	2	3	4	5	6
73	618021.10	290439.13	Картометрический метод	1	-
74	618075.45	290369.29	Картометрический метод	1	-
75	618140.04	290262.11	Картометрический метод	1	-
76	618174.79	290187.52	Картометрический метод	1	-
77	618183.80	290147.21	Картометрический метод	1	-
78	618206.72	290107.25	Картометрический метод	1	-
79	618236.86	290068.98	Картометрический метод	1	-
80	618254.81	290063.31	Картометрический метод	1	-
81	618270.50	290066.67	Картометрический метод	1	-
82	618311.18	290088.31	Картометрический метод	1	-
83	618473.45	289868.34	Картометрический метод	1	-
84	618385.58	289802.83	Картометрический метод	1	-
85	618312.30	289753.04	Картометрический метод	1	-
86	618271.54	289726.62	Картометрический метод	1	-
87	618289.42	289669.47	Картометрический метод	1	-
88	618298.19	289642.32	Картометрический метод	1	-
89	618319.49	289577.91	Картометрический метод	1	-
90	618323.04	289567.17	Картометрический метод	1	-
91	618149.87	289509.87	Картометрический метод	1	-
92	618171.61	289467.53	Картометрический метод	1	-
93	618194.49	289426.88	Картометрический метод	1	-
94	618198.37	289419.98	Картометрический метод	1	-
95	618365.24	289463.38	Картометрический метод	1	-
96	618376.42	289465.50	Картометрический метод	1	-
97	618378.72	289374.25	Картометрический метод	1	-

2. Сведения о характерных точках границ объекта					
Обозначение характерных точек границ	Координаты, м		Метод определения координат характерной точки	Средняя квадратическая погрешность положения характерной точки (Mt), м	Описание обозначения точки на местности (при наличии)
	X	Y			
1	2	3	4	5	6
98	618422.74	289398.18	Картометрический метод	1	-
99	618482.66	289418.28	Картометрический метод	1	-
100	618499.75	289435.12	Картометрический метод	1	-
101	618562.06	289462.06	Картометрический метод	1	-
102	618646.28	289493.55	Картометрический метод	1	-
103	618680.49	289509.43	Картометрический метод	1	-
104	618756.37	289550.31	Картометрический метод	1	-
105	618816.84	289596.75	Картометрический метод	1	-
106	618852.15	289623.81	Картометрический метод	1	-
107	618856.62	289640.56	Картометрический метод	1	-
108	618854.54	289664.00	Картометрический метод	1	-
109	618845.87	289685.74	Картометрический метод	1	-
110	618837.89	289717.07	Картометрический метод	1	-
111	618881.50	289734.42	Картометрический метод	1	-
112	618906.51	289714.87	Картометрический метод	1	-
113	618936.85	289694.58	Картометрический метод	1	-
114	618973.79	289685.05	Картометрический метод	1	-
115	619012.33	289682.67	Картометрический метод	1	-
116	619040.71	289690.07	Картометрический метод	1	-
1	619062.64	289710.16	Картометрический метод	1	-
3. Сведения о характерных точках части (частей) границы объекта					
Обозначение характерных точек части границы	Координаты, м		Метод определения координат характерной точки	Средняя квадратическая погрешность положения характерной точки (Mt), м	Описание обозначения точки на местности (при наличии)
	X	Y			
1	2	3	4	5	6
-	-	-	-	-	-

**ТЕКСТОВОЕ ОПИСАНИЕ
местоположения границ населенных пунктов, территориальных зон**

Прохождение границы		Описание прохождения границы
от точки	до точки	
1	2	3
1	2	-
2	3	-
3	4	-
4	5	-
5	6	-
6	7	-
7	8	-
8	9	-
9	10	-
10	11	-
11	12	-
12	13	-
13	14	-
14	15	-
15	16	-
16	17	-
17	18	-
18	19	-
19	20	-
20	21	-
21	22	-
22	23	-
23	24	-
24	25	-
25	26	-
26	27	-
27	28	-
28	29	-
29	30	-
30	31	-
31	32	-
32	33	-
33	34	-
34	35	-
35	36	-
36	37	-
37	38	-

**ТЕКСТОВОЕ ОПИСАНИЕ
местоположения границ населенных пунктов, территориальных зон**

Прохождение границы		Описание прохождения границы
от точки	до точки	
1	2	3
38	39	-
39	40	-
40	41	-
41	42	-
42	43	-
43	44	-
44	45	-
45	46	-
46	47	-
47	48	-
48	49	-
49	50	-
50	51	-
51	52	-
52	53	-
53	54	-
54	55	-
55	56	-
56	57	-
57	58	-
58	59	-
59	60	-
60	61	-
61	62	-
62	63	-
63	64	-
64	65	-
65	66	-
66	67	-
67	68	-
68	69	-
69	70	-
70	71	-
71	72	-
72	73	-
73	74	-
74	75	-

**ТЕКСТОВОЕ ОПИСАНИЕ
местоположения границ населенных пунктов, территориальных зон**

Прохождение границы		Описание прохождения границы
от точки	до точки	
1	2	3
75	76	-
76	77	-
77	78	-
78	79	-
79	80	-
80	81	-
81	82	-
82	83	-
83	84	-
84	85	-
85	86	-
86	87	-
87	88	-
88	89	-
89	90	-
90	91	-
91	92	-
92	93	-
93	94	-
94	95	-
95	96	-
96	97	-
97	98	-
98	99	-
99	100	-
100	101	-
101	102	-
102	103	-
103	104	-
104	105	-
105	106	-
106	107	-
107	108	-
108	109	-
109	110	-
110	111	-
111	112	-

**ТЕКСТОВОЕ ОПИСАНИЕ
местоположения границ населенных пунктов, территориальных зон**

Прохождение границы		Описание прохождения границы
от точки	до точки	
1	2	3
112	113	-
113	114	-
114	115	-
115	116	-
116	1	-

**ГРАФИЧЕСКОЕ ОПИСАНИЕ
местоположения границ населенных пунктов, территориальных зон, особо охраняемых
природных территорий, зон с особыми условиями использования территории**

Тульская область, МО Ефремовский муниципальный округ, поселок Новая Жизнь

(наименование объекта, местоположение границ которого описано (далее - объект))

Раздел 1

Сведения об объекте

№ п/п	Характеристики объекта	Описание характеристик
1	2	3
1.	Местоположение объекта	Тульская область, м.о Ефремовский, поселок Новая Жизнь
2.	Площадь объекта +/- величина погрешности определения площади (P +/- Дельта P)	74677 +/- 359 м ²
3.	Иные характеристики объекта	-

Раздел 2

Сведения о местоположении границ объекта

1. Система координат МСК-71

2. Сведения о характерных точках границ объекта

Обозначение характерных точек границ	Координаты, м		Метод определения координат характерной точки	Средняя квадратическая погрешность положения характерной точки (Mt), м	Описание обозначения точки на местности (при наличии)
	X	Y			
1	2	3	4	5	6
1	642970.32	310160.57	Картометрический метод	1	-
2	643044.41	310297.36	Картометрический метод	1	-
3	643009.47	310307.50	Картометрический метод	1	-
4	643011.06	310358.20	Картометрический метод	1	-
5	643019.73	310427.10	Картометрический метод	1	-
6	643011.35	310436.78	Картометрический метод	1	-
7	642839.26	310456.35	Картометрический метод	1	-
8	642816.91	310503.45	Картометрический метод	1	-
9	642769.11	310506.68	Картометрический метод	1	-
10	642745.77	310415.34	Картометрический метод	1	-
11	642721.77	310317.57	Картометрический метод	1	-
12	642726.80	310258.94	Картометрический метод	1	-
13	642811.00	310217.37	Картометрический метод	1	-
14	642879.40	310177.00	Картометрический метод	1	-
15	642917.63	310160.15	Картометрический метод	1	-
1	642970.32	310160.57	Картометрический метод	1	-

3. Сведения о характерных точках части (частей) границы объекта

Обозначение характерных точек части границы	Координаты, м		Метод определения координат характерной точки	Средняя квадратическая погрешность положения характерной точки (Mt), м	Описание обозначения точки на местности (при наличии)
	X	Y			
1	2	3	4	5	6
-	-	-	-	-	-

**ТЕКСТОВОЕ ОПИСАНИЕ
местоположения границ населенных пунктов, территориальных зон**

Прохождение границы		Описание прохождения границы
от точки	до точки	
1	2	3
1	2	-
2	3	-
3	4	-
4	5	-
5	6	-
6	7	-
7	8	-
8	9	-
9	10	-
10	11	-
11	12	-
12	13	-
13	14	-
14	15	-
15	1	-

**ГРАФИЧЕСКОЕ ОПИСАНИЕ
местоположения границ населенных пунктов, территориальных зон, особо охраняемых
природных территорий, зон с особыми условиями использования территории**

Тульская область, МО Ефремовский муниципальный округ, поселок Первое Мая

(наименование объекта, местоположение границ которого описано (далее - объект))

Раздел 1

Сведения об объекте

№ п/п	Характеристики объекта	Описание характеристик
1	2	3
1.	Местоположение объекта	Тульская область, м.о Ефремовский, поселок Первое Мая
2.	Площадь объекта +/- величина погрешности определения площади (Р +/- Дельта Р)	144727 +/- 359 м ²
3.	Иные характеристики объекта	-

Раздел 2

Сведения о местоположении границ объекта

1. Система координат МСК-71

2. Сведения о характерных точках границ объекта

Обозначение характерных точек границ	Координаты, м		Метод определения координат характерной точки	Средняя квадратическая погрешность положения характерной точки (Mt), м	Описание обозначения точки на местности (при наличии)
	X	Y			
1	2	3	4	5	6
1	647961.04	313450.17	Картометрический метод	1	-
2	647957.63	313480.89	Картометрический метод	1	-
3	647880.26	313607.18	Картометрический метод	1	-
4	647832.47	313705.03	Картометрический метод	1	-
5	647740.31	313711.86	Картометрический метод	1	-
6	647691.39	313673.17	Картометрический метод	1	-
7	647637.91	313648.14	Картометрический метод	1	-
8	647626.53	313586.70	Картометрический метод	1	-
9	647558.27	313565.08	Картометрический метод	1	-
10	647470.66	313489.99	Картометрический метод	1	-
11	647390.33	313481.17	Картометрический метод	1	-
12	647651.08	313238.93	Картометрический метод	1	-
13	647660.47	313217.51	Картометрический метод	1	-
1	647961.04	313450.17	Картометрический метод	1	-

3. Сведения о характерных точках части (частей) границы объекта

Обозначение характерных точек части границы	Координаты, м		Метод определения координат характерной точки	Средняя квадратическая погрешность положения характерной точки (Mt), м	Описание обозначения точки на местности (при наличии)
	X	Y			
1	2	3	4	5	6
-	-	-	-	-	-

**ТЕКСТОВОЕ ОПИСАНИЕ
местоположения границ населенных пунктов, территориальных зон**

Прохождение границы		Описание прохождения границы
от точки	до точки	
1	2	3
1	2	-
2	3	-
3	4	-
4	5	-
5	6	-
6	7	-
7	8	-
8	9	-
9	10	-
10	11	-
11	12	-
12	13	-
13	1	-

ГРАФИЧЕСКОЕ ОПИСАНИЕ
местоположения границ населенных пунктов, территориальных зон, особо охраняемых
природных территорий, зон с особыми условиями использования территории

Тульская область, МО Ефремовский муниципальный округ, поселок Первомайский

(наименование объекта, местоположение границ которого описано (далее - объект))

Раздел 1

Сведения об объекте

№ п/п	Характеристики объекта	Описание характеристик
1	2	3
1.	Местоположение объекта	Тульская область, м.о Ефремовский, поселок Первомайский
2.	Площадь объекта +/- величина погрешности определения площади (P +/- Дельта P)	1322004 +/- 359 м ²
3.	Иные характеристики объекта	-

Раздел 2

Сведения о местоположении границ объекта

1. Система координат МСК-71

2. Сведения о характерных точках границ объекта

Обозначение характерных точек границ	Координаты, м		Метод определения координат характерной точки	Средняя квадратическая погрешность положения характерной точки (Mt), м	Описание обозначения точки на местности (при наличии)
	X	Y			
1	2	3	4	5	6
1	615882.62	323726.43	Картометрический метод	1	-
2	615884.02	323745.30	Картометрический метод	1	-
3	615833.72	323818.56	Картометрический метод	1	-
4	615796.29	323881.54	Картометрический метод	1	-
5	616073.35	324061.41	Картометрический метод	1	-
6	616126.18	324049.29	Картометрический метод	1	-
7	616097.81	324138.53	Картометрический метод	1	-
8	616082.18	324194.75	Картометрический метод	1	-
9	616022.84	324373.05	Картометрический метод	1	-
10	615890.13	324367.52	Картометрический метод	1	-
11	615836.51	324427.85	Картометрический метод	1	-
12	615892.37	324564.15	Картометрический метод	1	-
13	615954.81	324603.33	Картометрический метод	1	-
14	615965.43	324654.21	Картометрический метод	1	-
15	616015.41	324805.77	Картометрический метод	1	-
16	615923.24	324807.97	Картометрический метод	1	-
17	615878.86	324813.56	Картометрический метод	1	-
18	615786.10	324827.28	Картометрический метод	1	-
19	615736.38	324749.82	Картометрический метод	1	-
20	615714.80	324737.79	Картометрический метод	1	-
21	615703.21	324677.87	Картометрический метод	1	-
22	615631.49	324727.50	Картометрический метод	1	-

2. Сведения о характерных точках границ объекта					
Обозначение характерных точек границ	Координаты, м		Метод определения координат характерной точки	Средняя квадратическая погрешность положения характерной точки (Mt), м	Описание обозначения точки на местности (при наличии)
	X	Y			
1	2	3	4	5	6
23	615535.83	324773.39	Картометрический метод	1	-
24	615472.40	324826.20	Картометрический метод	1	-
25	615418.27	324729.04	Картометрический метод	1	-
26	615299.02	324682.24	Картометрический метод	1	-
27	615285.36	324760.66	Картометрический метод	1	-
28	615163.69	324885.14	Картометрический метод	1	-
29	615153.92	324892.70	Картометрический метод	1	-
30	615022.07	324772.82	Картометрический метод	1	-
31	614912.74	324678.50	Картометрический метод	1	-
32	614908.72	324648.11	Картометрический метод	1	-
33	614815.57	324445.97	Картометрический метод	1	-
34	614799.37	324404.36	Картометрический метод	1	-
35	614783.35	324324.41	Картометрический метод	1	-
36	614775.18	324225.04	Картометрический метод	1	-
37	614763.28	324178.39	Картометрический метод	1	-
38	614749.52	324154.07	Картометрический метод	1	-
39	614734.02	324143.16	Картометрический метод	1	-
40	614702.01	324142.88	Картометрический метод	1	-
41	614666.66	324136.54	Картометрический метод	1	-
42	614731.75	324038.02	Картометрический метод	1	-
43	614786.97	323941.64	Картометрический метод	1	-
44	614837.03	323857.38	Картометрический метод	1	-
45	614928.82	323686.09	Картометрический метод	1	-
46	614939.41	323673.50	Картометрический метод	1	-
47	615001.32	323683.92	Картометрический метод	1	-

2. Сведения о характерных точках границ объекта					
Обозначение характерных точек границ	Координаты, м		Метод определения координат характерной точки	Средняя квадратическая погрешность положения характерной точки (Mt), м	Описание обозначения точки на местности (при наличии)
	X	Y			
1	2	3	4	5	6
48	615056.87	323624.10	Картометрический метод	1	-
49	615134.38	323566.04	Картометрический метод	1	-
50	615161.85	323558.95	Картометрический метод	1	-
51	615219.37	323528.65	Картометрический метод	1	-
52	615238.04	323523.46	Картометрический метод	1	-
53	615296.55	323559.85	Картометрический метод	1	-
54	615322.59	323583.99	Картометрический метод	1	-
55	615365.25	323586.22	Картометрический метод	1	-
56	615406.15	323581.86	Картометрический метод	1	-
57	615457.46	323564.60	Картометрический метод	1	-
58	615528.50	323560.77	Картометрический метод	1	-
59	615615.84	323573.61	Картометрический метод	1	-
60	615632.55	323571.81	Картометрический метод	1	-
61	615671.67	323572.08	Картометрический метод	1	-
62	615704.61	323582.01	Картометрический метод	1	-
63	615755.78	323613.94	Картометрический метод	1	-
64	615815.28	323659.13	Картометрический метод	1	-
1	615882.62	323726.43	Картометрический метод	1	-
3. Сведения о характерных точках части (частей) границы объекта					
Обозначение характерных точек части границы	Координаты, м		Метод определения координат характерной точки	Средняя квадратическая погрешность положения характерной точки (Mt), м	Описание обозначения точки на местности (при наличии)
	X	Y			
1	2	3	4	5	6
-	-	-	-	-	-

**ТЕКСТОВОЕ ОПИСАНИЕ
местоположения границ населенных пунктов, территориальных зон**

Прохождение границы		Описание прохождения границы
от точки	до точки	
1	2	3
1	2	-
2	3	-
3	4	-
4	5	-
5	6	-
6	7	-
7	8	-
8	9	-
9	10	-
10	11	-
11	12	-
12	13	-
13	14	-
14	15	-
15	16	-
16	17	-
17	18	-
18	19	-
19	20	-
20	21	-
21	22	-
22	23	-
23	24	-
24	25	-
25	26	-
26	27	-
27	28	-
28	29	-
29	30	-
30	31	-
31	32	-
32	33	-
33	34	-
34	35	-
35	36	-
36	37	-
37	38	-

**ТЕКСТОВОЕ ОПИСАНИЕ
местоположения границ населенных пунктов, территориальных зон**

Прохождение границы		Описание прохождения границы
от точки	до точки	
1	2	3
38	39	-
39	40	-
40	41	-
41	42	-
42	43	-
43	44	-
44	45	-
45	46	-
46	47	-
47	48	-
48	49	-
49	50	-
50	51	-
51	52	-
52	53	-
53	54	-
54	55	-
55	56	-
56	57	-
57	58	-
58	59	-
59	60	-
60	61	-
61	62	-
62	63	-
63	64	-
64	1	-

**ГРАФИЧЕСКОЕ ОПИСАНИЕ
местоположения границ населенных пунктов, территориальных зон, особо охраняемых
природных территорий, зон с особыми условиями использования территории**

Тульская область, МО Ефремовский муниципальный округ, д. Пронищево

(наименование объекта, местоположение границ которого описано (далее - объект))

Раздел 1

Сведения об объекте

№ п/п	Характеристики объекта	Описание характеристик
1	2	3
1.	Местоположение объекта	Тульская область, м.о Ефремовский, деревня Пронищево
2.	Площадь объекта +/- величина погрешности определения площади (P +/- Дельта P)	544555 +/- 359 м ²
3.	Иные характеристики объекта	-

Раздел 2

Сведения о местоположении границ объекта

1. Система координат МСК-71

2. Сведения о характерных точках границ объекта

Обозначение характерных точек границ	Координаты, м		Метод определения координат характерной точки	Средняя квадратическая погрешность положения характерной точки (Mt), м	Описание обозначения точки на местности (при наличии)
	X	Y			
1	2	3	4	5	6
1	651241.54	311224.27	Картометрический метод	1	-
2	651266.28	311543.95	Картометрический метод	1	-
3	651096.59	311566.46	Картометрический метод	1	-
4	651109.11	311736.30	Картометрический метод	1	-
5	650762.69	311789.62	Картометрический метод	1	-
6	650680.02	311802.65	Картометрический метод	1	-
7	650410.78	311856.63	Картометрический метод	1	-
8	650330.78	311857.82	Картометрический метод	1	-
9	650297.98	311668.27	Картометрический метод	1	-
10	650336.37	311581.74	Картометрический метод	1	-
11	650342.92	311572.55	Картометрический метод	1	-
12	650356.05	311537.40	Картометрический метод	1	-
13	650356.05	311537.39	Картометрический метод	1	-
14	650312.65	311307.99	Картометрический метод	1	-
15	650642.04	311158.42	Картометрический метод	1	-
16	650656.50	311154.22	Картометрический метод	1	-
17	650860.68	311062.93	Картометрический метод	1	-
18	650863.25	311059.98	Картометрический метод	1	-
19	650876.58	311056.33	Картометрический метод	1	-
20	651010.09	311127.66	Картометрический метод	1	-
21	651055.10	311167.71	Картометрический метод	1	-
22	651120.55	311238.36	Картометрический метод	1	-

2. Сведения о характерных точках границ объекта					
Обозначение характерных точек границ	Координаты, м		Метод определения координат характерной точки	Средняя квадратическая погрешность положения характерной точки (Mt), м	Описание обозначения точки на местности (при наличии)
	X	Y			
1	2	3	4	5	6
1	651241.54	311224.27	Картометрический метод	1	-
3. Сведения о характерных точках части (частей) границы объекта					
Обозначение характерных точек части границы	Координаты, м		Метод определения координат характерной точки	Средняя квадратическая погрешность положения характерной точки (Mt), м	Описание обозначения точки на местности (при наличии)
	X	Y			
1	2	3	4	5	6
-	-	-	-	-	-

**ТЕКСТОВОЕ ОПИСАНИЕ
местоположения границ населенных пунктов, территориальных зон**

Прохождение границы		Описание прохождения границы
от точки	до точки	
1	2	3
1	2	-
2	3	-
3	4	-
4	5	-
5	6	-
6	7	-
7	8	-
8	9	-
9	10	-
10	11	-
11	12	-
12	13	-
13	14	-
14	15	-
15	16	-
16	17	-
17	18	-
18	19	-
19	20	-
20	21	-
21	22	-
22	1	-

**ГРАФИЧЕСКОЕ ОПИСАНИЕ
местоположения границ населенных пунктов, территориальных зон, особо охраняемых
природных территорий, зон с особыми условиями использования территории**

Тульская область, МО Ефремовский муниципальный округ, д. Воронское

(наименование объекта, местоположение границ которого описано (далее - объект))

Раздел 1

Сведения об объекте

№ п/п	Характеристики объекта	Описание характеристик
1	2	3
1.	Местоположение объекта	Тульская область, м.о Ефремовский, деревня Воронское
2.	Площадь объекта +/- величина погрешности определения площади (P +/- Дельта P)	236533 +/- 359 м ²
3.	Иные характеристики объекта	-

Раздел 2

Сведения о местоположении границ объекта

1. Система координат МСК-71

2. Сведения о характерных точках границ объекта

Обозначение характерных точек границ	Координаты, м		Метод определения координат характерной точки	Средняя квадратическая погрешность положения характерной точки (Mt), м	Описание обозначения точки на местности (при наличии)
	X	Y			
1	2	3	4	5	6
1	624534.45	296989.73	Картометрический метод	1	-
2	624540.01	296987.68	Картометрический метод	1	-
3	624574.79	296974.81	Картометрический метод	1	-
4	624575.22	296975.09	Картометрический метод	1	-
5	624584.56	296982.60	Картометрический метод	1	-
6	624591.41	296989.07	Картометрический метод	1	-
7	624597.73	296995.73	Картометрический метод	1	-
8	624610.04	297010.29	Картометрический метод	1	-
9	624618.68	297022.34	Картометрический метод	1	-
10	624657.30	297077.48	Картометрический метод	1	-
11	624672.42	297092.13	Картометрический метод	1	-
12	624680.09	297099.47	Картометрический метод	1	-
13	624698.29	297110.56	Картометрический метод	1	-
14	624718.43	297117.93	Картометрический метод	1	-
15	624784.24	297159.22	Картометрический метод	1	-
16	624786.06	297162.80	Картометрический метод	1	-
17	625021.12	297324.22	Картометрический метод	1	-
18	624977.61	297361.96	Картометрический метод	1	-
19	624961.59	297379.59	Картометрический метод	1	-
20	624928.98	297416.10	Картометрический метод	1	-
21	624915.84	297413.45	Картометрический метод	1	-
22	624889.61	297429.75	Картометрический метод	1	-

2. Сведения о характерных точках границ объекта					
Обозначение характерных точек границ	Координаты, м		Метод определения координат характерной точки	Средняя квадратическая погрешность положения характерной точки (Mt), м	Описание обозначения точки на местности (при наличии)
	X	Y			
1	2	3	4	5	6
23	624883.05	297433.83	Картометрический метод	1	-
24	624861.33	297446.44	Картометрический метод	1	-
25	624829.56	297464.61	Картометрический метод	1	-
26	624830.86	297467.89	Картометрический метод	1	-
27	624785.91	297491.52	Картометрический метод	1	-
28	624737.93	297513.31	Картометрический метод	1	-
29	624665.68	297546.15	Картометрический метод	1	-
30	624655.46	297550.79	Картометрический метод	1	-
31	624645.68	297556.12	Картометрический метод	1	-
32	624615.57	297572.51	Картометрический метод	1	-
33	624591.14	297585.81	Картометрический метод	1	-
34	624567.65	297598.42	Картометрический метод	1	-
35	624537.53	297614.33	Картометрический метод	1	-
36	624464.38	297484.76	Картометрический метод	1	-
37	624394.53	297392.47	Картометрический метод	1	-
38	624380.38	297374.57	Картометрический метод	1	-
39	624393.28	297364.18	Картометрический метод	1	-
40	624416.33	297345.44	Картометрический метод	1	-
41	624422.25	297347.58	Картометрический метод	1	-
42	624426.93	297350.92	Картометрический метод	1	-
43	624428.39	297348.94	Картометрический метод	1	-
44	624439.35	297338.39	Картометрический метод	1	-
45	624442.33	297338.23	Картометрический метод	1	-
46	624446.17	297342.49	Картометрический метод	1	-
47	624460.37	297356.36	Картометрический метод	1	-

2. Сведения о характерных точках границ объекта					
Обозначение характерных точек границ	Координаты, м		Метод определения координат характерной точки	Средняя квадратическая погрешность положения характерной точки (Mt), м	Описание обозначения точки на местности (при наличии)
	X	Y			
1	2	3	4	5	6
48	624466.96	297351.05	Картометрический метод	1	-
49	624476.38	297344.31	Картометрический метод	1	-
50	624491.49	297329.26	Картометрический метод	1	-
51	624432.96	297274.36	Картометрический метод	1	-
52	624418.27	297290.68	Картометрический метод	1	-
53	624410.05	297299.82	Картометрический метод	1	-
54	624424.66	297316.42	Картометрический метод	1	-
55	624434.55	297326.81	Картометрический метод	1	-
56	624431.82	297329.49	Картометрический метод	1	-
57	624437.73	297335.54	Картометрический метод	1	-
58	624430.79	297342.13	Картометрический метод	1	-
59	624389.62	297300.55	Картометрический метод	1	-
60	624369.78	297281.22	Картометрический метод	1	-
61	624360.98	297289.83	Картометрический метод	1	-
62	624352.68	297276.43	Картометрический метод	1	-
63	624349.62	297241.08	Картометрический метод	1	-
64	624347.90	297234.06	Картометрический метод	1	-
65	624344.84	297228.36	Картометрический метод	1	-
66	624335.15	297227.91	Картометрический метод	1	-
67	624323.91	297204.39	Картометрический метод	1	-
68	624322.21	297199.03	Картометрический метод	1	-
69	624345.49	297188.56	Картометрический метод	1	-
70	624366.72	297188.96	Картометрический метод	1	-
71	624386.10	297212.45	Картометрический метод	1	-
72	624386.11	297210.74	Картометрический метод	1	-

2. Сведения о характерных точках границ объекта					
Обозначение характерных точек границ	Координаты, м		Метод определения координат характерной точки	Средняя квадратическая погрешность положения характерной точки (Mt), м	Описание обозначения точки на местности (при наличии)
	X	Y			
1	2	3	4	5	6
73	624384.80	297105.72	Картометрический метод	1	-
74	624375.96	297088.90	Картометрический метод	1	-
75	624382.36	297081.18	Картометрический метод	1	-
76	624372.02	297070.32	Картометрический метод	1	-
77	624418.23	297026.28	Картометрический метод	1	-
78	624438.95	297002.98	Картометрический метод	1	-
79	624432.84	296981.18	Картометрический метод	1	-
80	624442.95	296961.84	Картометрический метод	1	-
81	624446.93	296957.10	Картометрический метод	1	-
82	624459.00	296953.12	Картометрический метод	1	-
83	624471.92	296958.03	Картометрический метод	1	-
84	624478.36	296960.49	Картометрический метод	1	-
85	624493.68	296966.51	Картометрический метод	1	-
1	624534.45	296989.73	Картометрический метод	1	-
86	624491.69	297327.14	Картометрический метод	1	-
87	624491.40	297327.42	Картометрический метод	1	-
88	624491.68	297327.71	Картометрический метод	1	-
89	624491.97	297327.43	Картометрический метод	1	-
86	624491.69	297327.14	Картометрический метод	1	-
90	624450.88	297288.63	Картометрический метод	1	-
91	624450.59	297288.91	Картометрический метод	1	-
92	624450.87	297289.19	Картометрический метод	1	-
93	624451.16	297288.91	Картометрический метод	1	-
90	624450.88	297288.63	Картометрический метод	1	-
94	624493.78	297325.31	Картометрический метод	1	-

2. Сведения о характерных точках границ объекта					
Обозначение характерных точек границ	Координаты, м		Метод определения координат характерной точки	Средняя квадратическая погрешность положения характерной точки (Mt), м	Описание обозначения точки на местности (при наличии)
	X	Y			
1	2	3	4	5	6
95	624493.49	297325.60	Картометрический метод	1	-
96	624493.77	297325.88	Картометрический метод	1	-
97	624494.06	297325.60	Картометрический метод	1	-
94	624493.78	297325.31	Картометрический метод	1	-
98	624454.67	297292.16	Картометрический метод	1	-
99	624454.39	297292.44	Картометрический метод	1	-
100	624454.67	297292.72	Картометрический метод	1	-
101	624454.95	297292.44	Картометрический метод	1	-
98	624454.67	297292.16	Картометрический метод	1	-
102	624488.63	297324.24	Картометрический метод	1	-
103	624488.34	297324.52	Картометрический метод	1	-
104	624488.62	297324.80	Картометрический метод	1	-
105	624488.91	297324.52	Картометрический метод	1	-
102	624488.63	297324.24	Картометрический метод	1	-
106	624459.73	297296.90	Картометрический метод	1	-
107	624459.45	297297.18	Картометрический метод	1	-
108	624459.73	297297.46	Картометрический метод	1	-
109	624460.01	297297.18	Картометрический метод	1	-
106	624459.73	297296.90	Картометрический метод	1	-
110	624485.04	297320.89	Картометрический метод	1	-
111	624484.76	297321.17	Картометрический метод	1	-
112	624485.04	297321.45	Картометрический метод	1	-
113	624485.32	297321.17	Картометрический метод	1	-
110	624485.04	297320.89	Картометрический метод	1	-
114	624464.86	297301.76	Картометрический метод	1	-

2. Сведения о характерных точках границ объекта					
Обозначение характерных точек границ	Координаты, м		Метод определения координат характерной точки	Средняя квадратическая погрешность положения характерной точки (Mt), м	Описание обозначения точки на местности (при наличии)
	X	Y			
1	2	3	4	5	6
115	624464.57	297302.04	Картометрический метод	1	-
116	624464.85	297302.32	Картометрический метод	1	-
117	624465.14	297302.04	Картометрический метод	1	-
114	624464.86	297301.76	Картометрический метод	1	-
118	624474.79	297311.18	Картометрический метод	1	-
119	624474.50	297311.46	Картометрический метод	1	-
120	624474.78	297311.74	Картометрический метод	1	-
121	624475.07	297311.46	Картометрический метод	1	-
118	624474.79	297311.18	Картометрический метод	1	-
122	624469.78	297306.41	Картометрический метод	1	-
123	624469.49	297306.69	Картометрический метод	1	-
124	624469.77	297306.97	Картометрический метод	1	-
125	624470.06	297306.69	Картометрический метод	1	-
122	624469.78	297306.41	Картометрический метод	1	-
3. Сведения о характерных точках части (частей) границы объекта					
Обозначение характерных точек части границы	Координаты, м		Метод определения координат характерной точки	Средняя квадратическая погрешность положения характерной точки (Mt), м	Описание обозначения точки на местности (при наличии)
	X	Y			
1	2	3	4	5	6
-	-	-	-	-	-

**ТЕКСТОВОЕ ОПИСАНИЕ
местоположения границ населенных пунктов, территориальных зон**

Прохождение границы		Описание прохождения границы
от точки	до точки	
1	2	3
1	2	-
2	3	-
3	4	-
4	5	-
5	6	-
6	7	-
7	8	-
8	9	-
9	10	-
10	11	-
11	12	-
12	13	-
13	14	-
14	15	-
15	16	-
16	17	-
17	18	-
18	19	-
19	20	-
20	21	-
21	22	-
22	23	-
23	24	-
24	25	-
25	26	-
26	27	-
27	28	-
28	29	-
29	30	-
30	31	-
31	32	-
32	33	-
33	34	-
34	35	-
35	36	-
36	37	-
37	38	-

**ТЕКСТОВОЕ ОПИСАНИЕ
местоположения границ населенных пунктов, территориальных зон**

Прохождение границы		Описание прохождения границы
от точки	до точки	
1	2	3
38	39	-
39	40	-
40	41	-
41	42	-
42	43	-
43	44	-
44	45	-
45	46	-
46	47	-
47	48	-
48	49	-
49	50	-
50	51	-
51	52	-
52	53	-
53	54	-
54	55	-
55	56	-
56	57	-
57	58	-
58	59	-
59	60	-
60	61	-
61	62	-
62	63	-
63	64	-
64	65	-
65	66	-
66	67	-
67	68	-
68	69	-
69	70	-
70	71	-
71	72	-
72	73	-
73	74	-
74	75	-

**ТЕКСТОВОЕ ОПИСАНИЕ
местоположения границ населенных пунктов, территориальных зон**

Прохождение границы		Описание прохождения границы
от точки	до точки	
1	2	3
75	76	-
76	77	-
77	78	-
78	79	-
79	80	-
80	81	-
81	82	-
82	83	-
83	84	-
84	85	-
85	1	-
86	87	-
87	88	-
88	89	-
89	86	-
90	91	-
91	92	-
92	93	-
93	90	-
94	95	-
95	96	-
96	97	-
97	94	-
98	99	-
99	100	-
100	101	-
101	98	-
102	103	-
103	104	-
104	105	-
105	102	-
106	107	-
107	108	-
108	109	-
109	106	-
110	111	-
111	112	-

**ТЕКСТОВОЕ ОПИСАНИЕ
местоположения границ населенных пунктов, территориальных зон**

Прохождение границы		Описание прохождения границы
от точки	до точки	
1	2	3
112	113	-
113	110	-
114	115	-
115	116	-
116	117	-
117	114	-
118	119	-
119	120	-
120	121	-
121	118	-
122	123	-
123	124	-
124	125	-
125	122	-

ГРАФИЧЕСКОЕ ОПИСАНИЕ
местоположения границ населенных пунктов, территориальных зон, особо охраняемых
природных территорий, зон с особыми условиями использования территории

Тульская область, МО Ефремовский муниципальный округ, деревня Стрелечья Поляна

(наименование объекта, местоположение границ которого описано (далее - объект))

Раздел 1

Сведения об объекте

№ п/п	Характеристики объекта	Описание характеристик
1	2	3
1.	Местоположение объекта	Тульская область, м.о Ефремовский, деревня Стрелечья Поляна
2.	Площадь объекта +/- величина погрешности определения площади (P +/- Дельта P)	937501 +/- 359 м ²
3.	Иные характеристики объекта	-

Раздел 2

Сведения о местоположении границ объекта

1. Система координат МСК-71

2. Сведения о характерных точках границ объекта

Обозначение характерных точек границ	Координаты, м		Метод определения координат характерной точки	Средняя квадратическая погрешность положения характерной точки (Mt), м	Описание обозначения точки на местности (при наличии)
	X	Y			
1	2	3	4	5	6
1	636073.46	315523.53	Картометрический метод	1	-
2	636112.13	315557.31	Картометрический метод	1	-
3	636202.12	315684.30	Картометрический метод	1	-
4	636217.16	315716.27	Картометрический метод	1	-
5	636228.57	315732.79	Картометрический метод	1	-
6	636286.03	315835.87	Картометрический метод	1	-
7	636338.72	315869.67	Картометрический метод	1	-
8	636205.62	316040.07	Картометрический метод	1	-
9	636102.80	316203.01	Картометрический метод	1	-
10	635960.79	316403.96	Картометрический метод	1	-
11	635889.63	316493.91	Картометрический метод	1	-
12	635824.05	316644.60	Картометрический метод	1	-
13	635832.30	316728.71	Картометрический метод	1	-
14	635809.51	316768.82	Картометрический метод	1	-
15	635826.63	316820.04	Картометрический метод	1	-
16	635755.34	316900.63	Картометрический метод	1	-
17	635706.52	316920.06	Картометрический метод	1	-
18	635676.03	316913.48	Картометрический метод	1	-
19	635639.17	316951.46	Картометрический метод	1	-
20	635525.14	316988.21	Картометрический метод	1	-
21	635420.39	317020.15	Картометрический метод	1	-
22	635334.41	316960.18	Картометрический метод	1	-

2. Сведения о характерных точках границ объекта					
Обозначение характерных точек границ	Координаты, м		Метод определения координат характерной точки	Средняя квадратическая погрешность положения характерной точки (Mt), м	Описание обозначения точки на местности (при наличии)
	X	Y			
1	2	3	4	5	6
23	635295.14	316767.89	Картометрический метод	1	-
24	635297.06	316650.04	Картометрический метод	1	-
25	635267.83	316429.21	Картометрический метод	1	-
26	635447.29	316109.48	Картометрический метод	1	-
27	635457.09	316092.06	Картометрический метод	1	-
28	635327.63	316021.91	Картометрический метод	1	-
29	635344.13	315982.26	Картометрический метод	1	-
30	635365.34	315938.27	Картометрический метод	1	-
31	635432.67	315837.47	Картометрический метод	1	-
32	635477.36	315759.87	Картометрический метод	1	-
33	635592.06	315611.57	Картометрический метод	1	-
34	635707.87	315698.52	Картометрический метод	1	-
35	635811.79	315563.74	Картометрический метод	1	-
36	635876.74	315531.27	Картометрический метод	1	-
37	635941.69	315435.47	Картометрический метод	1	-
38	635965.15	315444.74	Картометрический метод	1	-
39	635974.56	315427.06	Картометрический метод	1	-
40	635992.56	315436.49	Картометрический метод	1	-
41	636029.08	315466.80	Картометрический метод	1	-
1	636073.46	315523.53	Картометрический метод	1	-
3. Сведения о характерных точках части (частей) границы объекта					
Обозначение характерных точек части границы	Координаты, м		Метод определения координат характерной точки	Средняя квадратическая погрешность положения характерной точки (Mt), м	Описание обозначения точки на местности (при наличии)
	X	Y			
1	2	3	4	5	6
-	-	-	-	-	-

**ТЕКСТОВОЕ ОПИСАНИЕ
местоположения границ населенных пунктов, территориальных зон**

Прохождение границы		Описание прохождения границы
от точки	до точки	
1	2	3
1	2	-
2	3	-
3	4	-
4	5	-
5	6	-
6	7	-
7	8	-
8	9	-
9	10	-
10	11	-
11	12	-
12	13	-
13	14	-
14	15	-
15	16	-
16	17	-
17	18	-
18	19	-
19	20	-
20	21	-
21	22	-
22	23	-
23	24	-
24	25	-
25	26	-
26	27	-
27	28	-
28	29	-
29	30	-
30	31	-
31	32	-
32	33	-
33	34	-
34	35	-
35	36	-
36	37	-
37	38	-

ТЕКСТОВОЕ ОПИСАНИЕ
местоположения границ населенных пунктов, территориальных зон

Прохождение границы		Описание прохождения границы
от точки	до точки	
1	2	3
38	39	-
39	40	-
40	41	-
41	1	-

ГРАФИЧЕСКОЕ ОПИСАНИЕ
местоположения границ населенных пунктов, территориальных зон, особо охраняемых
природных территорий, зон с особыми условиями использования территории

Тульская область, МО Ефремовский муниципальный округ, поселок Михайловский

(наименование объекта, местоположение границ которого описано (далее - объект))

Раздел 1

Сведения об объекте

№ п/п	Характеристики объекта	Описание характеристик
1	2	3
1.	Местоположение объекта	Тульская область, м.о Ефремовский, поселок Михайловский
2.	Площадь объекта +/- величина погрешности определения площади (P +/- Дельта P)	472828 +/- 359 м ²
3.	Иные характеристики объекта	-

Раздел 2

Сведения о местоположении границ объекта

1. Система координат МСК-71

2. Сведения о характерных точках границ объекта

Обозначение характерных точек границ	Координаты, м		Метод определения координат характерной точки	Средняя квадратическая погрешность положения характерной точки (Mt), м	Описание обозначения точки на местности (при наличии)
	X	Y			
1	2	3	4	5	6
1	619744.97	303088.18	Картометрический метод	1	-
2	619607.39	303263.20	Картометрический метод	1	-
3	619638.35	303303.93	Картометрический метод	1	-
4	619669.85	303385.40	Картометрический метод	1	-
5	619729.04	303439.16	Картометрический метод	1	-
6	619764.34	303503.79	Картометрический метод	1	-
7	619764.34	303534.20	Картометрический метод	1	-
8	619731.88	303550.18	Картометрический метод	1	-
9	619709.19	303579.43	Картометрический метод	1	-
10	619711.48	303642.24	Картометрический метод	1	-
11	619687.52	303700.24	Картометрический метод	1	-
12	619667.73	303730.53	Картометрический метод	1	-
13	619649.51	303775.37	Картометрический метод	1	-
14	619665.28	303862.96	Картометрический метод	1	-
15	619666.81	303909.01	Картометрический метод	1	-
16	619647.97	303930.78	Картометрический метод	1	-
17	619613.21	303934.31	Картометрический метод	1	-
18	619564.23	303943.73	Картометрический метод	1	-
19	619517.92	303958.96	Картометрический метод	1	-
20	619478.82	303986.12	Картометрический метод	1	-
21	619446.23	304039.34	Картометрический метод	1	-
22	619435.83	304095.92	Картометрический метод	1	-

2. Сведения о характерных точках границ объекта					
Обозначение характерных точек границ	Координаты, м		Метод определения координат характерной точки	Средняя квадратическая погрешность положения характерной точки (Mt), м	Описание обозначения точки на местности (при наличии)
	X	Y			
1	2	3	4	5	6
23	619397.35	304132.75	Картометрический метод	1	-
24	619270.27	304134.92	Картометрический метод	1	-
25	619164.91	304012.18	Картометрический метод	1	-
26	619230.08	303944.84	Картометрический метод	1	-
27	619235.52	303922.03	Картометрический метод	1	-
28	619158.16	303739.58	Картометрический метод	1	-
29	619145.12	303699.39	Картометрический метод	1	-
30	619164.67	303637.48	Картометрический метод	1	-
31	618962.23	303409.82	Картометрический метод	1	-
32	619015.24	303388.80	Картометрический метод	1	-
33	619143.02	303326.76	Картометрический метод	1	-
34	619119.00	303357.00	Картометрический метод	1	-
35	619117.01	303363.00	Картометрический метод	1	-
36	619144.00	303385.20	Картометрический метод	1	-
37	619226.32	303290.79	Картометрический метод	1	-
38	619235.30	303268.00	Картометрический метод	1	-
39	619291.40	303204.00	Картометрический метод	1	-
40	619268.00	303173.78	Картометрический метод	1	-
41	619304.02	303200.86	Картометрический метод	1	-
42	619370.81	303229.31	Картометрический метод	1	-
43	619443.52	303260.27	Картометрический метод	1	-
44	619553.80	303283.89	Картометрический метод	1	-
45	619553.78	303229.55	Картометрический метод	1	-
46	619493.46	303176.84	Картометрический метод	1	-
47	619472.40	303149.98	Картометрический метод	1	-

2. Сведения о характерных точках границ объекта					
Обозначение характерных точек границ	Координаты, м		Метод определения координат характерной точки	Средняя квадратическая погрешность положения характерной точки (Mt), м	Описание обозначения точки на местности (при наличии)
	X	Y			
1	2	3	4	5	6
48	619475.92	303100.37	Картометрический метод	1	-
49	619566.05	302980.63	Картометрический метод	1	-
50	619608.27	302991.39	Картометрический метод	1	-
51	619678.31	303036.76	Картометрический метод	1	-
1	619744.97	303088.18	Картометрический метод	1	-
52	619339.62	303459.06	Картометрический метод	1	-
53	619343.59	303453.11	Картометрический метод	1	-
54	619349.07	303456.78	Картометрический метод	1	-
55	619345.11	303462.73	Картометрический метод	1	-
52	619339.62	303459.06	Картометрический метод	1	-
3. Сведения о характерных точках части (частей) границы объекта					
Обозначение характерных точек части границы	Координаты, м		Метод определения координат характерной точки	Средняя квадратическая погрешность положения характерной точки (Mt), м	Описание обозначения точки на местности (при наличии)
	X	Y			
1	2	3	4	5	6
-	-	-	-	-	-

**ТЕКСТОВОЕ ОПИСАНИЕ
местоположения границ населенных пунктов, территориальных зон**

Прохождение границы		Описание прохождения границы
от точки	до точки	
1	2	3
1	2	-
2	3	-
3	4	-
4	5	-
5	6	-
6	7	-
7	8	-
8	9	-
9	10	-
10	11	-
11	12	-
12	13	-
13	14	-
14	15	-
15	16	-
16	17	-
17	18	-
18	19	-
19	20	-
20	21	-
21	22	-
22	23	-
23	24	-
24	25	-
25	26	-
26	27	-
27	28	-
28	29	-
29	30	-
30	31	-
31	32	-
32	33	-
33	34	-
34	35	-
35	36	-
36	37	-
37	38	-

**ТЕКСТОВОЕ ОПИСАНИЕ
местоположения границ населенных пунктов, территориальных зон**

Прохождение границы		Описание прохождения границы
от точки	до точки	
1	2	3
38	39	-
39	40	-
40	41	-
41	42	-
42	43	-
43	44	-
44	45	-
45	46	-
46	47	-
47	48	-
48	49	-
49	50	-
50	51	-
51	1	-
52	53	-
53	54	-
54	55	-
55	52	-

ГРАФИЧЕСКОЕ ОПИСАНИЕ
местоположения границ населенных пунктов, территориальных зон, особо охраняемых
природных территорий, зон с особыми условиями использования территории

Тульская область, МО Ефремовский муниципальный округ, д. Береговские Выселки

(наименование объекта, местоположение границ которого описано (далее - объект))

Раздел 1

Сведения об объекте

№ п/п	Характеристики объекта	Описание характеристик
1	2	3
1.	Местоположение объекта	Тульская область, м.о Ефремовский, деревня Береговские Выселки
2.	Площадь объекта +/- величина погрешности определения площади (P +/- Дельта P)	184812 +/- 359 м ²
3.	Иные характеристики объекта	-

Раздел 2

Сведения о местоположении границ объекта

1. Система координат МСК-71

2. Сведения о характерных точках границ объекта

Обозначение характерных точек границ	Координаты, м		Метод определения координат характерной точки	Средняя квадратическая погрешность положения характерной точки (Mt), м	Описание обозначения точки на местности (при наличии)
	X	Y			
1	2	3	4	5	6
1	629655.66	283638.54	Картометрический метод	1	-
2	629539.30	283724.32	Картометрический метод	1	-
3	629435.30	283812.91	Картометрический метод	1	-
4	629361.92	283884.85	Картометрический метод	1	-
5	629317.73	283927.54	Картометрический метод	1	-
6	629192.31	284027.77	Картометрический метод	1	-
7	629171.37	284037.99	Картометрический метод	1	-
8	629158.17	284039.00	Картометрический метод	1	-
9	629129.64	284073.31	Картометрический метод	1	-
10	629106.71	284086.48	Картометрический метод	1	-
11	629070.32	284113.88	Картометрический метод	1	-
12	629017.84	284142.77	Картометрический метод	1	-
13	628983.35	284158.17	Картометрический метод	1	-
14	628913.14	284056.07	Картометрический метод	1	-
15	628888.10	283998.08	Картометрический метод	1	-
16	628887.39	283949.88	Картометрический метод	1	-
17	628905.92	283911.55	Картометрический метод	1	-
18	628947.36	283874.13	Картометрический метод	1	-
19	629068.33	283793.68	Картометрический метод	1	-
20	629090.55	283760.12	Картометрический метод	1	-
21	629138.99	283763.43	Картометрический метод	1	-
22	629172.82	283756.55	Картометрический метод	1	-

2. Сведения о характерных точках границ объекта					
Обозначение характерных точек границ	Координаты, м		Метод определения координат характерной точки	Средняя квадратическая погрешность положения характерной точки (Mt), м	Описание обозначения точки на местности (при наличии)
	X	Y			
1	2	3	4	5	6
23	629239.34	283732.04	Картометрический метод	1	-
24	629288.65	283701.10	Картометрический метод	1	-
25	629377.67	283625.82	Картометрический метод	1	-
26	629412.29	283580.94	Картометрический метод	1	-
27	629477.19	283533.58	Картометрический метод	1	-
28	629483.86	283460.54	Картометрический метод	1	-
29	629494.87	283400.39	Картометрический метод	1	-
30	629503.08	283418.23	Картометрический метод	1	-
31	629531.93	283504.44	Картометрический метод	1	-
32	629598.32	283597.02	Картометрический метод	1	-
1	629655.66	283638.54	Картометрический метод	1	-
3. Сведения о характерных точках части (частей) границы объекта					
Обозначение характерных точек части границы	Координаты, м		Метод определения координат характерной точки	Средняя квадратическая погрешность положения характерной точки (Mt), м	Описание обозначения точки на местности (при наличии)
	X	Y			
1	2	3	4	5	6
-	-	-	-	-	-

**ТЕКСТОВОЕ ОПИСАНИЕ
местоположения границ населенных пунктов, территориальных зон**

Прохождение границы		Описание прохождения границы
от точки	до точки	
1	2	3
1	2	-
2	3	-
3	4	-
4	5	-
5	6	-
6	7	-
7	8	-
8	9	-
9	10	-
10	11	-
11	12	-
12	13	-
13	14	-
14	15	-
15	16	-
16	17	-
17	18	-
18	19	-
19	20	-
20	21	-
21	22	-
22	23	-
23	24	-
24	25	-
25	26	-
26	27	-
27	28	-
28	29	-
29	30	-
30	31	-
31	32	-
32	1	-

**ГРАФИЧЕСКОЕ ОПИСАНИЕ
местоположения границ населенных пунктов, территориальных зон, особо охраняемых
природных территорий, зон с особыми условиями использования территории**

Тульская область, МО Ефремовский муниципальный округ, поселок Успенский

(наименование объекта, местоположение границ которого описано (далее - объект))

Раздел 1

Сведения об объекте

№ п/п	Характеристики объекта	Описание характеристик
1	2	3
1.	Местоположение объекта	Тульская область, м.о Ефремовский, поселок Успенский
2.	Площадь объекта +/- величина погрешности определения площади (P +/- Дельта P)	668151 +/- 359 м ²
3.	Иные характеристики объекта	-

Раздел 2

Сведения о местоположении границ объекта

1. Система координат МСК-71

2. Сведения о характерных точках границ объекта

Обозначение характерных точек границ	Координаты, м		Метод определения координат характерной точки	Средняя квадратическая погрешность положения характерной точки (Mt), м	Описание обозначения точки на местности (при наличии)
	X	Y			
1	2	3	4	5	6
1	618599.02	304955.22	Картометрический метод	1	-
2	618625.67	305024.55	Картометрический метод	1	-
3	618628.28	305031.03	Картометрический метод	1	-
4	618671.85	305008.95	Картометрический метод	1	-
5	618671.29	305007.18	Картометрический метод	1	-
6	618688.99	305000.07	Картометрический метод	1	-
7	618690.00	305002.05	Картометрический метод	1	-
8	618752.25	304977.03	Картометрический метод	1	-
9	618748.28	304972.19	Картометрический метод	1	-
10	618798.12	304952.88	Картометрический метод	1	-
11	618806.84	304950.36	Картометрический метод	1	-
12	618827.49	304943.05	Картометрический метод	1	-
13	618948.54	305299.58	Картометрический метод	1	-
14	618969.88	305312.06	Картометрический метод	1	-
15	619050.95	305278.58	Картометрический метод	1	-
16	619210.80	305282.84	Картометрический метод	1	-
17	619287.95	305354.71	Картометрический метод	1	-
18	619348.11	305427.90	Картометрический метод	1	-
19	619056.18	305543.24	Картометрический метод	1	-
20	619155.59	305803.17	Картометрический метод	1	-
21	619057.68	305844.57	Картометрический метод	1	-
22	619009.35	305840.77	Картометрический метод	1	-

2. Сведения о характерных точках границ объекта					
Обозначение характерных точек границ	Координаты, м		Метод определения координат характерной точки	Средняя квадратическая погрешность положения характерной точки (Mt), м	Описание обозначения точки на местности (при наличии)
	X	Y			
1	2	3	4	5	6
23	618968.08	305878.24	Картометрический метод	1	-
24	618908.34	305873.36	Картометрический метод	1	-
25	618848.05	305932.01	Картометрический метод	1	-
26	618812.21	305933.09	Картометрический метод	1	-
27	618791.57	305920.60	Картометрический метод	1	-
28	618735.18	305826.91	Картометрический метод	1	-
29	618713.08	305802.01	Картометрический метод	1	-
30	618669.08	305770.02	Картометрический метод	1	-
31	618624.13	305742.05	Картометрический метод	1	-
32	618542.10	305702.01	Картометрический метод	1	-
33	618373.11	305608.00	Картометрический метод	1	-
34	618246.99	305540.93	Картометрический метод	1	-
35	618239.14	305521.93	Картометрический метод	1	-
36	618164.10	305289.00	Картометрический метод	1	-
37	618225.07	305232.00	Картометрический метод	1	-
38	618158.00	305108.00	Картометрический метод	1	-
39	618189.09	305125.29	Картометрический метод	1	-
40	618207.14	305118.56	Картометрический метод	1	-
41	618219.29	305106.91	Картометрический метод	1	-
42	618276.24	305044.38	Картометрический метод	1	-
43	618332.70	304977.91	Картометрический метод	1	-
44	618578.14	304903.95	Картометрический метод	1	-
1	618599.02	304955.22	Картометрический метод	1	-
45	618827.75	305397.64	Картометрический метод	1	-
46	618824.80	305392.21	Картометрический метод	1	-

2. Сведения о характерных точках границ объекта					
Обозначение характерных точек границ	Координаты, м		Метод определения координат характерной точки	Средняя квадратическая погрешность положения характерной точки (Mt), м	Описание обозначения точки на местности (при наличии)
	X	Y			
1	2	3	4	5	6
47	618830.86	305388.92	Картометрический метод	1	-
48	618833.81	305394.35	Картометрический метод	1	-
45	618827.75	305397.64	Картометрический метод	1	-
3. Сведения о характерных точках части (частей) границы объекта					
Обозначение характерных точек части границы	Координаты, м		Метод определения координат характерной точки	Средняя квадратическая погрешность положения характерной точки (Mt), м	Описание обозначения точки на местности (при наличии)
	X	Y			
1	2	3	4	5	6
-	-	-	-	-	-

**ТЕКСТОВОЕ ОПИСАНИЕ
местоположения границ населенных пунктов, территориальных зон**

Прохождение границы		Описание прохождения границы
от точки	до точки	
1	2	3
1	2	-
2	3	-
3	4	-
4	5	-
5	6	-
6	7	-
7	8	-
8	9	-
9	10	-
10	11	-
11	12	-
12	13	-
13	14	-
14	15	-
15	16	-
16	17	-
17	18	-
18	19	-
19	20	-
20	21	-
21	22	-
22	23	-
23	24	-
24	25	-
25	26	-
26	27	-
27	28	-
28	29	-
29	30	-
30	31	-
31	32	-
32	33	-
33	34	-
34	35	-
35	36	-
36	37	-
37	38	-

**ТЕКСТОВОЕ ОПИСАНИЕ
местоположения границ населенных пунктов, территориальных зон**

Прохождение границы		Описание прохождения границы
от точки	до точки	
1	2	3
38	39	-
39	40	-
40	41	-
41	42	-
42	43	-
43	44	-
44	1	-
45	46	-
46	47	-
47	48	-
48	45	-

**ГРАФИЧЕСКОЕ ОПИСАНИЕ
местоположения границ населенных пунктов, территориальных зон, особо охраняемых
природных территорий, зон с особыми условиями использования территории**

Тульская область, МО Ефремовский муниципальный округ, село Лобаново

(наименование объекта, местоположение границ которого описано (далее - объект))

Раздел 1

Сведения об объекте

№ п/п	Характеристики объекта	Описание характеристик
1	2	3
1.	Местоположение объекта	Тульская область, м.о Ефремовский, село Лобаново
2.	Площадь объекта +/- величина погрешности определения площади (P +/- Дельта P)	1749153 +/- 359 м ²
3.	Иные характеристики объекта	-

Раздел 2

Сведения о местоположении границ объекта

1. Система координат МСК-71

2. Сведения о характерных точках границ объекта

Обозначение характерных точек границ	Координаты, м		Метод определения координат характерной точки	Средняя квадратическая погрешность положения характерной точки (Mt), м	Описание обозначения точки на местности (при наличии)
	X	Y			
1	2	3	4	5	6
1	620099.34	303522.89	Картометрический метод	1	-
2	620103.55	303530.28	Картометрический метод	1	-
3	620196.32	303675.25	Картометрический метод	1	-
4	620289.78	303803.07	Картометрический метод	1	-
5	620228.67	303862.06	Картометрический метод	1	-
6	620344.45	303935.05	Картометрический метод	1	-
7	620339.86	303947.20	Картометрический метод	1	-
8	620340.62	303956.67	Картометрический метод	1	-
9	620251.52	304099.47	Картометрический метод	1	-
10	620156.54	304271.58	Картометрический метод	1	-
11	620117.07	304329.73	Картометрический метод	1	-
12	620084.89	304389.73	Картометрический метод	1	-
13	620004.97	304531.78	Картометрический метод	1	-
14	619900.35	304714.92	Картометрический метод	1	-
15	619895.88	304719.03	Картометрический метод	1	-
16	619804.46	304889.07	Картометрический метод	1	-
17	619756.48	304954.90	Картометрический метод	1	-
18	619752.24	304958.28	Картометрический метод	1	-
19	619698.46	304987.50	Картометрический метод	1	-
20	619547.24	305094.87	Картометрический метод	1	-
21	619517.42	305088.04	Картометрический метод	1	-
22	619468.35	305125.46	Картометрический метод	1	-

2. Сведения о характерных точках границ объекта					
Обозначение характерных точек границ	Координаты, м		Метод определения координат характерной точки	Средняя квадратическая погрешность положения характерной точки (Mt), м	Описание обозначения точки на местности (при наличии)
	X	Y			
1	2	3	4	5	6
23	619362.73	304990.82	Картометрический метод	1	-
24	619284.53	304953.89	Картометрический метод	1	-
25	619249.68	304915.73	Картометрический метод	1	-
26	619154.99	304970.26	Картометрический метод	1	-
27	619112.38	304916.74	Картометрический метод	1	-
28	619094.06	304886.14	Картометрический метод	1	-
29	619068.06	304871.92	Картометрический метод	1	-
30	619046.10	304822.90	Картометрический метод	1	-
31	619083.12	304797.38	Картометрический метод	1	-
32	618970.21	304666.42	Картометрический метод	1	-
33	618888.35	304615.81	Картометрический метод	1	-
34	618898.87	304660.04	Картометрический метод	1	-
35	618889.73	304662.35	Картометрический метод	1	-
36	618825.86	304642.47	Картометрический метод	1	-
37	618817.08	304612.97	Картометрический метод	1	-
38	618809.60	304615.04	Картометрический метод	1	-
39	618812.21	304623.80	Картометрический метод	1	-
40	618773.72	304628.38	Картометрический метод	1	-
41	618770.73	304626.06	Картометрический метод	1	-
42	618762.89	304626.73	Картометрический метод	1	-
43	618760.62	304626.94	Картометрический метод	1	-
44	618755.12	304626.04	Картометрический метод	1	-
45	618757.99	304647.42	Картометрический метод	1	-
46	618807.41	304718.61	Картометрический метод	1	-
47	618826.77	304834.15	Картометрический метод	1	-

2. Сведения о характерных точках границ объекта					
Обозначение характерных точек границ	Координаты, м		Метод определения координат характерной точки	Средняя квадратическая погрешность положения характерной точки (Mt), м	Описание обозначения точки на местности (при наличии)
	X	Y			
1	2	3	4	5	6
48	618818.24	304837.10	Картометрический метод	1	-
49	618821.19	304854.17	Картометрический метод	1	-
50	618804.78	304859.42	Картометрический метод	1	-
51	618810.69	304893.56	Картометрический метод	1	-
52	618827.49	304943.05	Картометрический метод	1	-
53	618806.84	304950.36	Картометрический метод	1	-
54	618798.12	304952.88	Картометрический метод	1	-
55	618748.28	304972.19	Картометрический метод	1	-
56	618752.25	304977.03	Картометрический метод	1	-
57	618690.00	305002.05	Картометрический метод	1	-
58	618688.99	305000.07	Картометрический метод	1	-
59	618671.29	305007.18	Картометрический метод	1	-
60	618671.85	305008.95	Картометрический метод	1	-
61	618628.28	305031.03	Картометрический метод	1	-
62	618625.67	305024.55	Картометрический метод	1	-
63	618599.02	304955.22	Картометрический метод	1	-
64	618578.14	304903.95	Картометрический метод	1	-
65	618572.72	304887.13	Картометрический метод	1	-
66	618646.59	304859.19	Картометрический метод	1	-
67	618636.20	304833.34	Картометрический метод	1	-
68	618555.86	304577.88	Картометрический метод	1	-
69	618489.29	304618.89	Картометрический метод	1	-
70	618524.32	304550.90	Картометрический метод	1	-
71	618528.66	304510.71	Картометрический метод	1	-
72	618532.81	304494.45	Картометрический метод	1	-

2. Сведения о характерных точках границ объекта					
Обозначение характерных точек границ	Координаты, м		Метод определения координат характерной точки	Средняя квадратическая погрешность положения характерной точки (Mt), м	Описание обозначения точки на местности (при наличии)
	X	Y			
1	2	3	4	5	6
73	618567.72	304485.28	Картометрический метод	1	-
74	618581.14	304456.43	Картометрический метод	1	-
75	618577.89	304327.72	Картометрический метод	1	-
76	618431.80	304062.69	Картометрический метод	1	-
77	618435.60	304008.93	Картометрический метод	1	-
78	618528.47	303897.05	Картометрический метод	1	-
79	618574.87	303882.35	Картометрический метод	1	-
80	618602.88	303867.22	Картометрический метод	1	-
81	618602.11	303865.96	Картометрический метод	1	-
82	618617.92	303858.48	Картометрический метод	1	-
83	618701.17	303810.16	Картометрический метод	1	-
84	618739.73	303809.62	Картометрический метод	1	-
85	618805.96	303777.09	Картометрический метод	1	-
86	618863.01	303854.15	Картометрический метод	1	-
87	618869.52	303860.12	Картометрический метод	1	-
88	618906.87	303841.57	Картометрический метод	1	-
89	618923.19	303834.06	Картометрический метод	1	-
90	618937.62	303828.11	Картометрический метод	1	-
91	619158.16	303739.58	Картометрический метод	1	-
92	619235.50	303922.04	Картометрический метод	1	-
93	619230.08	303944.84	Картометрический метод	1	-
94	619164.90	304012.18	Картометрический метод	1	-
95	619270.27	304134.93	Картометрический метод	1	-
96	619397.36	304132.75	Картометрический метод	1	-
97	619435.83	304095.92	Картометрический метод	1	-

2. Сведения о характерных точках границ объекта					
Обозначение характерных точек границ	Координаты, м		Метод определения координат характерной точки	Средняя квадратическая погрешность положения характерной точки (Mt), м	Описание обозначения точки на местности (при наличии)
	X	Y			
1	2	3	4	5	6
98	619446.24	304039.34	Картометрический метод	1	-
99	619478.82	303986.12	Картометрический метод	1	-
100	619517.92	303958.96	Картометрический метод	1	-
101	619564.23	303943.73	Картометрический метод	1	-
102	619613.21	303934.31	Картометрический метод	1	-
103	619647.97	303930.78	Картометрический метод	1	-
104	619666.81	303909.01	Картометрический метод	1	-
105	619665.28	303862.96	Картометрический метод	1	-
106	619649.51	303775.37	Картометрический метод	1	-
107	619667.74	303730.53	Картометрический метод	1	-
108	619687.51	303700.24	Картометрический метод	1	-
109	619711.48	303642.24	Картометрический метод	1	-
110	619709.19	303579.43	Картометрический метод	1	-
111	619731.88	303550.18	Картометрический метод	1	-
112	619764.34	303534.20	Картометрический метод	1	-
113	619815.28	303526.07	Картометрический метод	1	-
114	619861.95	303495.05	Картометрический метод	1	-
115	619965.18	303616.80	Картометрический метод	1	-
1	620099.34	303522.89	Картометрический метод	1	-
3. Сведения о характерных точках части (частей) границы объекта					
Обозначение характерных точек части границы	Координаты, м		Метод определения координат характерной точки	Средняя квадратическая погрешность положения характерной точки (Mt), м	Описание обозначения точки на местности (при наличии)
	X	Y			
1	2	3	4	5	6
-	-	-	-	-	-

**ТЕКСТОВОЕ ОПИСАНИЕ
местоположения границ населенных пунктов, территориальных зон**

Прохождение границы		Описание прохождения границы
от точки	до точки	
1	2	3
1	2	-
2	3	-
3	4	-
4	5	-
5	6	-
6	7	-
7	8	-
8	9	-
9	10	-
10	11	-
11	12	-
12	13	-
13	14	-
14	15	-
15	16	-
16	17	-
17	18	-
18	19	-
19	20	-
20	21	-
21	22	-
22	23	-
23	24	-
24	25	-
25	26	-
26	27	-
27	28	-
28	29	-
29	30	-
30	31	-
31	32	-
32	33	-
33	34	-
34	35	-
35	36	-
36	37	-
37	38	-

**ТЕКСТОВОЕ ОПИСАНИЕ
местоположения границ населенных пунктов, территориальных зон**

Прохождение границы		Описание прохождения границы
от точки	до точки	
1	2	3
38	39	-
39	40	-
40	41	-
41	42	-
42	43	-
43	44	-
44	45	-
45	46	-
46	47	-
47	48	-
48	49	-
49	50	-
50	51	-
51	52	-
52	53	-
53	54	-
54	55	-
55	56	-
56	57	-
57	58	-
58	59	-
59	60	-
60	61	-
61	62	-
62	63	-
63	64	-
64	65	-
65	66	-
66	67	-
67	68	-
68	69	-
69	70	-
70	71	-
71	72	-
72	73	-
73	74	-
74	75	-

**ТЕКСТОВОЕ ОПИСАНИЕ
местоположения границ населенных пунктов, территориальных зон**

Прохождение границы		Описание прохождения границы
от точки	до точки	
1	2	3
75	76	-
76	77	-
77	78	-
78	79	-
79	80	-
80	81	-
81	82	-
82	83	-
83	84	-
84	85	-
85	86	-
86	87	-
87	88	-
88	89	-
89	90	-
90	91	-
91	92	-
92	93	-
93	94	-
94	95	-
95	96	-
96	97	-
97	98	-
98	99	-
99	100	-
100	101	-
101	102	-
102	103	-
103	104	-
104	105	-
105	106	-
106	107	-
107	108	-
108	109	-
109	110	-
110	111	-
111	112	-

**ТЕКСТОВОЕ ОПИСАНИЕ
местоположения границ населенных пунктов, территориальных зон**

Прохождение границы		Описание прохождения границы
от точки	до точки	
1	2	3
112	113	-
113	114	-
114	115	-
115	1	-

ГРАФИЧЕСКОЕ ОПИСАНИЕ
местоположения границ населенных пунктов, территориальных зон, особо охраняемых
природных территорий, зон с особыми условиями использования территории

Тульская область, МО Ефремовский муниципальный округ, д. Банное

(наименование объекта, местоположение границ которого описано (далее - объект))

Раздел 1

Сведения об объекте

№ п/п	Характеристики объекта	Описание характеристик
1	2	3
1.	Местоположение объекта	Тульская область, м.о Ефремовский, деревня Банное
2.	Площадь объекта +/- величина погрешности определения площади (P +/- Дельта P)	417310 +/- 359 м ²
3.	Иные характеристики объекта	-

Раздел 2

Сведения о местоположении границ объекта

1. Система координат МСК-71

2. Сведения о характерных точках границ объекта

Обозначение характерных точек границ	Координаты, м		Метод определения координат характерной точки	Средняя квадратическая погрешность положения характерной точки (Mt), м	Описание обозначения точки на местности (при наличии)
	X	Y			
1	2	3	4	5	6
1	624759.40	307966.48	Картометрический метод	1	-
2	624783.24	308122.78	Картометрический метод	1	-
3	624587.25	308297.97	Картометрический метод	1	-
4	624525.87	308443.10	Картометрический метод	1	-
5	624573.58	308541.63	Картометрический метод	1	-
6	624542.22	308663.82	Картометрический метод	1	-
7	624421.19	308709.21	Картометрический метод	1	-
8	624339.58	308918.29	Картометрический метод	1	-
9	624346.52	308960.05	Картометрический метод	1	-
10	624356.53	308973.17	Картометрический метод	1	-
11	624365.35	309003.01	Картометрический метод	1	-
12	624364.11	309011.43	Картометрический метод	1	-
13	624360.47	309051.23	Картометрический метод	1	-
14	624360.66	309064.50	Картометрический метод	1	-
15	624363.86	309074.63	Картометрический метод	1	-
16	624306.23	309078.60	Картометрический метод	1	-
17	624282.67	309080.24	Картометрический метод	1	-
18	624224.77	309087.39	Картометрический метод	1	-
19	624158.62	309098.63	Картометрический метод	1	-
20	624083.73	309107.04	Картометрический метод	1	-
21	624055.82	309003.21	Картометрический метод	1	-
22	624035.49	308909.14	Картометрический метод	1	-

2. Сведения о характерных точках границ объекта					
Обозначение характерных точек границ	Координаты, м		Метод определения координат характерной точки	Средняя квадратическая погрешность положения характерной точки (Mt), м	Описание обозначения точки на местности (при наличии)
	X	Y			
1	2	3	4	5	6
23	624110.29	308882.56	Картометрический метод	1	-
24	624222.19	308866.09	Картометрический метод	1	-
25	624212.33	308824.88	Картометрический метод	1	-
26	624179.12	308791.95	Картометрический метод	1	-
27	624171.23	308760.76	Картометрический метод	1	-
28	624125.51	308679.99	Картометрический метод	1	-
29	624182.43	308627.35	Картометрический метод	1	-
30	624218.14	308424.70	Картометрический метод	1	-
31	624282.98	308346.55	Картометрический метод	1	-
32	624284.35	308279.08	Картометрический метод	1	-
33	624285.53	308233.47	Картометрический метод	1	-
34	624238.29	308195.37	Картометрический метод	1	-
35	624221.52	308167.94	Картометрический метод	1	-
36	624238.29	308140.51	Картометрический метод	1	-
37	624294.48	308100.52	Картометрический метод	1	-
38	624293.76	308076.71	Картометрический метод	1	-
39	624282.71	308009.67	Картометрический метод	1	-
40	624270.55	307955.23	Картометрический метод	1	-
41	624279.17	307942.52	Картометрический метод	1	-
42	624310.31	307918.84	Картометрический метод	1	-
43	624369.59	307883.68	Картометрический метод	1	-
44	624417.68	307856.03	Картометрический метод	1	-
45	624428.94	307841.08	Картометрический метод	1	-
46	624475.20	307790.28	Картометрический метод	1	-
47	624480.69	307792.26	Картометрический метод	1	-

2. Сведения о характерных точках границ объекта					
Обозначение характерных точек границ	Координаты, м		Метод определения координат характерной точки	Средняя квадратическая погрешность положения характерной точки (Mt), м	Описание обозначения точки на местности (при наличии)
	X	Y			
1	2	3	4	5	6
48	624491.89	307822.90	Картометрический метод	1	-
49	624504.78	307888.62	Картометрический метод	1	-
50	624518.12	307938.64	Картометрический метод	1	-
51	624617.40	307925.76	Картометрический метод	1	-
52	624680.11	307924.96	Картометрический метод	1	-
53	624699.73	307929.71	Картометрический метод	1	-
1	624759.40	307966.48	Картометрический метод	1	-
3. Сведения о характерных точках части (частей) границы объекта					
Обозначение характерных точек части границы	Координаты, м		Метод определения координат характерной точки	Средняя квадратическая погрешность положения характерной точки (Mt), м	Описание обозначения точки на местности (при наличии)
	X	Y			
1	2	3	4	5	6
-	-	-	-	-	-

**ТЕКСТОВОЕ ОПИСАНИЕ
местоположения границ населенных пунктов, территориальных зон**

Прохождение границы		Описание прохождения границы
от точки	до точки	
1	2	3
1	2	-
2	3	-
3	4	-
4	5	-
5	6	-
6	7	-
7	8	-
8	9	-
9	10	-
10	11	-
11	12	-
12	13	-
13	14	-
14	15	-
15	16	-
16	17	-
17	18	-
18	19	-
19	20	-
20	21	-
21	22	-
22	23	-
23	24	-
24	25	-
25	26	-
26	27	-
27	28	-
28	29	-
29	30	-
30	31	-
31	32	-
32	33	-
33	34	-
34	35	-
35	36	-
36	37	-
37	38	-

**ТЕКСТОВОЕ ОПИСАНИЕ
местоположения границ населенных пунктов, территориальных зон**

Прохождение границы		Описание прохождения границы
от точки	до точки	
1	2	3
38	39	-
39	40	-
40	41	-
41	42	-
42	43	-
43	44	-
44	45	-
45	46	-
46	47	-
47	48	-
48	49	-
49	50	-
50	51	-
51	52	-
52	53	-
53	1	-

ГРАФИЧЕСКОЕ ОПИСАНИЕ
местоположения границ населенных пунктов, территориальных зон, особо охраняемых
природных территорий, зон с особыми условиями использования территории

Тульская область, МО Ефремовский муниципальный округ, д. Богово

(наименование объекта, местоположение границ которого описано (далее - объект))

Раздел 1

Сведения об объекте

№ п/п	Характеристики объекта	Описание характеристик
1	2	3
1.	Местоположение объекта	Тульская область, м.о Ефремовский, деревня Богово
2.	Площадь объекта +/- величина погрешности определения площади (P +/- Дельта P)	1684994 +/- 359 м ²
3.	Иные характеристики объекта	-

Раздел 2

Сведения о местоположении границ объекта

1. Система координат МСК-71

2. Сведения о характерных точках границ объекта

Обозначение характерных точек границ	Координаты, м		Метод определения координат характерной точки	Средняя квадратическая погрешность положения характерной точки (Mt), м	Описание обозначения точки на местности (при наличии)
	X	Y			
1	2	3	4	5	6
1	626248.47	293748.45	Картометрический метод	1	-
2	626191.87	293851.08	Картометрический метод	1	-
3	626121.32	294051.15	Картометрический метод	1	-
4	626113.60	294149.01	Картометрический метод	1	-
5	626088.52	294195.26	Картометрический метод	1	-
6	625972.96	294186.86	Картометрический метод	1	-
7	625809.47	294762.57	Картометрический метод	1	-
8	625754.41	294926.49	Картометрический метод	1	-
9	625577.01	294859.34	Картометрический метод	1	-
10	625147.57	294836.43	Картометрический метод	1	-
11	625147.39	294654.93	Картометрический метод	1	-
12	625177.15	294405.93	Картометрический метод	1	-
13	625195.19	294090.69	Картометрический метод	1	-
14	625197.27	294081.67	Картометрический метод	1	-
15	625209.02	294056.68	Картометрический метод	1	-
16	625228.93	294029.70	Картометрический метод	1	-
17	625252.43	294002.67	Картометрический метод	1	-
18	625302.83	293972.66	Картометрический метод	1	-
19	625300.12	293963.16	Картометрический метод	1	-
20	625273.83	293943.87	Картометрический метод	1	-
21	625257.57	293919.30	Картометрический метод	1	-
22	625256.71	293902.14	Картометрический метод	1	-

2. Сведения о характерных точках границ объекта					
Обозначение характерных точек границ	Координаты, м		Метод определения координат характерной точки	Средняя квадратическая погрешность положения характерной точки (Mt), м	Описание обозначения точки на местности (при наличии)
	X	Y			
1	2	3	4	5	6
23	625262.18	293888.09	Картометрический метод	1	-
24	625283.84	293846.42	Картометрический метод	1	-
25	625318.57	293786.75	Картометрический метод	1	-
26	625328.96	293756.72	Картометрический метод	1	-
27	625347.40	293711.96	Картометрический метод	1	-
28	625350.66	293676.30	Картометрический метод	1	-
29	625377.31	293651.03	Картометрический метод	1	-
30	625392.25	293591.93	Картометрический метод	1	-
31	625402.61	293549.73	Картометрический метод	1	-
32	625402.95	293530.83	Картометрический метод	1	-
1	626248.47	293748.45	Картометрический метод	1	-
33	626085.52	294201.05	Картометрический метод	1	-
34	626075.40	294213.16	Картометрический метод	1	-
35	626065.88	294227.27	Картометрический метод	1	-
36	626058.66	294251.56	Картометрический метод	1	-
37	626052.09	294273.22	Картометрический метод	1	-
38	626032.35	294298.56	Картометрический метод	1	-
39	626011.07	294337.24	Картометрический метод	1	-
40	626004.17	294360.54	Картометрический метод	1	-
41	625999.58	294403.21	Картометрический метод	1	-
42	625994.33	294424.54	Картометрический метод	1	-
43	625964.78	294474.11	Картометрический метод	1	-
44	625960.31	294520.85	Картометрический метод	1	-
45	625963.47	294560.76	Картометрический метод	1	-
46	625975.73	294619.66	Картометрический метод	1	-

2. Сведения о характерных точках границ объекта					
Обозначение характерных точек границ	Координаты, м		Метод определения координат характерной точки	Средняя квадратическая погрешность положения характерной точки (Mt), м	Описание обозначения точки на местности (при наличии)
	X	Y			
1	2	3	4	5	6
47	625971.45	294642.03	Картометрический метод	1	-
48	625945.88	294709.93	Картометрический метод	1	-
49	625928.35	294746.21	Картометрический метод	1	-
50	625926.04	294761.63	Картометрический метод	1	-
51	625930.09	294777.46	Картометрический метод	1	-
52	625934.71	294794.32	Картометрический метод	1	-
53	625933.49	294811.30	Картометрический метод	1	-
54	625914.25	294804.31	Картометрический метод	1	-
55	625908.61	294813.44	Картометрический метод	1	-
56	625906.34	294831.00	Картометрический метод	1	-
57	625913.25	294859.12	Картометрический метод	1	-
58	625907.35	294882.10	Картометрический метод	1	-
59	625886.67	294927.40	Картометрический метод	1	-
60	625867.63	294959.89	Картометрический метод	1	-
61	625842.03	294998.29	Картометрический метод	1	-
62	625830.86	294999.28	Картометрический метод	1	-
63	625791.47	295048.51	Картометрический метод	1	-
64	625760.95	295101.03	Картометрический метод	1	-
65	625732.39	295155.19	Картометрический метод	1	-
66	625714.67	295196.22	Картометрический метод	1	-
67	625699.57	295251.36	Картометрический метод	1	-
68	625672.98	295305.19	Картометрический метод	1	-
69	625666.09	295358.69	Картометрический метод	1	-
70	625657.23	295415.15	Картометрический метод	1	-
71	625646.73	295436.16	Картометрический метод	1	-

2. Сведения о характерных точках границ объекта					
Обозначение характерных точек границ	Координаты, м		Метод определения координат характерной точки	Средняя квадратическая погрешность положения характерной точки (Mt), м	Описание обозначения точки на местности (при наличии)
	X	Y			
1	2	3	4	5	6
72	625632.28	295472.92	Картометрический метод	1	-
73	625616.53	295521.50	Картометрический метод	1	-
74	625558.76	295641.96	Картометрический метод	1	-
75	625538.08	295689.22	Картометрический метод	1	-
76	625527.58	295723.36	Картометрический метод	1	-
77	625523.97	295758.48	Картометрический метод	1	-
78	625526.59	295794.26	Картометрический метод	1	-
79	625530.60	295795.06	Картометрический метод	1	-
80	625508.00	295864.82	Картометрический метод	1	-
81	625453.63	295970.99	Картометрический метод	1	-
82	625402.07	296026.92	Картометрический метод	1	-
83	625388.75	296041.37	Картометрический метод	1	-
84	625359.77	296099.40	Картометрический метод	1	-
85	625358.96	296113.86	Картометрический метод	1	-
86	625354.01	296112.73	Картометрический метод	1	-
87	625326.44	296107.85	Картометрический метод	1	-
88	625277.57	296074.72	Картометрический метод	1	-
89	625278.40	296049.81	Картометрический метод	1	-
90	625284.07	296043.79	Картометрический метод	1	-
91	625239.75	295992.40	Картометрический метод	1	-
92	625211.38	295918.44	Картометрический метод	1	-
93	625168.15	295839.84	Картометрический метод	1	-
94	625124.18	295729.70	Картометрический метод	1	-
95	625094.06	295672.65	Картометрический метод	1	-
96	625060.35	295620.11	Картометрический метод	1	-

2. Сведения о характерных точках границ объекта					
Обозначение характерных точек границ	Координаты, м		Метод определения координат характерной точки	Средняя квадратическая погрешность положения характерной точки (Mt), м	Описание обозначения точки на местности (при наличии)
	X	Y			
1	2	3	4	5	6
97	625038.00	295580.08	Картометрический метод	1	-
98	625068.44	295507.95	Картометрический метод	1	-
99	625037.11	295467.09	Картометрический метод	1	-
100	625025.32	295438.10	Картометрический метод	1	-
101	624997.45	295401.46	Картометрический метод	1	-
102	624982.66	295373.10	Картометрический метод	1	-
103	625013.87	295339.63	Картометрический метод	1	-
104	625077.59	295266.42	Картометрический метод	1	-
105	625060.50	295157.92	Картометрический метод	1	-
106	625055.02	295105.47	Картометрический метод	1	-
107	625050.56	295005.38	Картометрический метод	1	-
108	625051.44	294964.28	Картометрический метод	1	-
109	625144.78	294968.86	Картометрический метод	1	-
110	625147.62	294842.71	Картометрический метод	1	-
111	625576.19	294865.03	Картометрический метод	1	-
112	625757.69	294933.99	Картометрический метод	1	-
113	625815.02	294764.77	Картометрический метод	1	-
114	625977.62	294193.18	Картометрический метод	1	-
33	626085.52	294201.05	Картометрический метод	1	-
3. Сведения о характерных точках части (частей) границы объекта					
Обозначение характерных точек части границы	Координаты, м		Метод определения координат характерной точки	Средняя квадратическая погрешность положения характерной точки (Mt), м	Описание обозначения точки на местности (при наличии)
	X	Y			
1	2	3	4	5	6
-	-	-	-	-	-

**ТЕКСТОВОЕ ОПИСАНИЕ
местоположения границ населенных пунктов, территориальных зон**

Прохождение границы		Описание прохождения границы
от точки	до точки	
1	2	3
1	2	-
2	3	-
3	4	-
4	5	-
5	6	-
6	7	-
7	8	-
8	9	-
9	10	-
10	11	-
11	12	-
12	13	-
13	14	-
14	15	-
15	16	-
16	17	-
17	18	-
18	19	-
19	20	-
20	21	-
21	22	-
22	23	-
23	24	-
24	25	-
25	26	-
26	27	-
27	28	-
28	29	-
29	30	-
30	31	-
31	32	-
32	1	-
33	34	-
34	35	-
35	36	-
36	37	-
37	38	-

**ТЕКСТОВОЕ ОПИСАНИЕ
местоположения границ населенных пунктов, территориальных зон**

Прохождение границы		Описание прохождения границы
от точки	до точки	
1	2	3
38	39	-
39	40	-
40	41	-
41	42	-
42	43	-
43	44	-
44	45	-
45	46	-
46	47	-
47	48	-
48	49	-
49	50	-
50	51	-
51	52	-
52	53	-
53	54	-
54	55	-
55	56	-
56	57	-
57	58	-
58	59	-
59	60	-
60	61	-
61	62	-
62	63	-
63	64	-
64	65	-
65	66	-
66	67	-
67	68	-
68	69	-
69	70	-
70	71	-
71	72	-
72	73	-
73	74	-
74	75	-

**ТЕКСТОВОЕ ОПИСАНИЕ
местоположения границ населенных пунктов, территориальных зон**

Прохождение границы		Описание прохождения границы
от точки	до точки	
1	2	3
75	76	-
76	77	-
77	78	-
78	79	-
79	80	-
80	81	-
81	82	-
82	83	-
83	84	-
84	85	-
85	86	-
86	87	-
87	88	-
88	89	-
89	90	-
90	91	-
91	92	-
92	93	-
93	94	-
94	95	-
95	96	-
96	97	-
97	98	-
98	99	-
99	100	-
100	101	-
101	102	-
102	103	-
103	104	-
104	105	-
105	106	-
106	107	-
107	108	-
108	109	-
109	110	-
110	111	-
111	112	-

ТЕКСТОВОЕ ОПИСАНИЕ
местоположения границ населенных пунктов, территориальных зон

Прохождение границы		Описание прохождения границы
от точки	до точки	
1	2	3
112	113	-
113	114	-
114	33	-

**ГРАФИЧЕСКОЕ ОПИСАНИЕ
местоположения границ населенных пунктов, территориальных зон, особо охраняемых
природных территорий, зон с особыми условиями использования территории**

Тульская область, МО Ефремовский муниципальный округ, д. Болоховское

(наименование объекта, местоположение границ которого описано (далее - объект))

Раздел 1

Сведения об объекте

№ п/п	Характеристики объекта	Описание характеристик
1	2	3
1.	Местоположение объекта	Тульская область, м.о Ефремовский, деревня Болоховское
2.	Площадь объекта +/- величина погрешности определения площади (P +/- Дельта P)	723701 +/- 359 м ²
3.	Иные характеристики объекта	-

Раздел 2

Сведения о местоположении границ объекта

1. Система координат МСК-71

2. Сведения о характерных точках границ объекта

Обозначение характерных точек границ	Координаты, м		Метод определения координат характерной точки	Средняя квадратическая погрешность положения характерной точки (Mt), м	Описание обозначения точки на местности (при наличии)
	X	Y			
1	2	3	4	5	6
1	639203.40	285251.57	Картометрический метод	1	-
2	639260.85	285290.82	Картометрический метод	1	-
3	639363.61	285361.01	Картометрический метод	1	-
4	639333.12	285391.38	Картометрический метод	1	-
5	639316.77	285441.75	Картометрический метод	1	-
6	639302.73	285508.09	Картометрический метод	1	-
7	639300.78	285594.46	Картометрический метод	1	-
8	639270.67	285656.06	Картометрический метод	1	-
9	639246.03	285724.64	Картометрический метод	1	-
10	639230.62	285769.68	Картометрический метод	1	-
11	639206.92	285831.88	Картометрический метод	1	-
12	639201.34	285886.36	Картометрический метод	1	-
13	639208.72	285953.47	Картометрический метод	1	-
14	639216.57	285976.61	Картометрический метод	1	-
15	639238.63	285982.59	Картометрический метод	1	-
16	639255.41	286000.53	Картометрический метод	1	-
17	639247.42	286018.82	Картометрический метод	1	-
18	639233.08	286077.87	Картометрический метод	1	-
19	639226.28	286125.96	Картометрический метод	1	-
20	639209.77	286167.82	Картометрический метод	1	-
21	639097.64	286106.92	Картометрический метод	1	-
22	638957.19	286043.49	Картометрический метод	1	-

2. Сведения о характерных точках границ объекта					
Обозначение характерных точек границ	Координаты, м		Метод определения координат характерной точки	Средняя квадратическая погрешность положения характерной точки (Mt), м	Описание обозначения точки на местности (при наличии)
	X	Y			
1	2	3	4	5	6
23	638846.89	285995.59	Картометрический метод	1	-
24	638783.99	285983.30	Картометрический метод	1	-
25	638691.11	286171.09	Картометрический метод	1	-
26	638637.58	286281.51	Картометрический метод	1	-
27	638606.03	286342.30	Картометрический метод	1	-
28	638502.88	286537.38	Картометрический метод	1	-
29	638410.86	286508.76	Картометрический метод	1	-
30	638381.90	286494.99	Картометрический метод	1	-
31	638358.34	286482.20	Картометрический метод	1	-
32	638323.86	286466.72	Картометрический метод	1	-
33	638293.61	286458.04	Картометрический метод	1	-
34	638287.00	286450.36	Картометрический метод	1	-
35	638307.27	286423.53	Картометрический метод	1	-
36	638320.38	286412.21	Картометрический метод	1	-
37	638333.58	286398.53	Картометрический метод	1	-
38	638443.27	286194.02	Картометрический метод	1	-
39	638454.87	286151.04	Картометрический метод	1	-
40	638340.58	286105.27	Картометрический метод	1	-
41	638351.79	286012.40	Картометрический метод	1	-
42	638353.09	285873.89	Картометрический метод	1	-
43	638398.53	285871.73	Картометрический метод	1	-
44	638450.51	285884.00	Картометрический метод	1	-
45	638510.02	285883.76	Картометрический метод	1	-
46	638550.84	285867.32	Картометрический метод	1	-
47	638595.72	285839.87	Картометрический метод	1	-

2. Сведения о характерных точках границ объекта					
Обозначение характерных точек границ	Координаты, м		Метод определения координат характерной точки	Средняя квадратическая погрешность положения характерной точки (Mt), м	Описание обозначения точки на местности (при наличии)
	X	Y			
1	2	3	4	5	6
48	638644.48	285738.92	Картометрический метод	1	-
49	638687.84	285671.16	Картометрический метод	1	-
50	638694.95	285639.63	Картометрический метод	1	-
51	638693.85	285606.89	Картометрический метод	1	-
52	638669.56	285484.92	Картометрический метод	1	-
53	638650.96	285449.64	Картометрический метод	1	-
54	638675.21	285154.89	Картометрический метод	1	-
55	638792.28	285065.43	Картометрический метод	1	-
56	638821.63	285078.47	Картометрический метод	1	-
57	638883.09	285101.66	Картометрический метод	1	-
58	639010.20	285146.85	Картометрический метод	1	-
59	639103.13	285195.09	Картометрический метод	1	-
60	639167.19	285223.37	Картометрический метод	1	-
1	639203.40	285251.57	Картометрический метод	1	-
61	638399.60	286299.54	Картометрический метод	1	-
62	638400.60	286299.54	Картометрический метод	1	-
63	638400.60	286300.54	Картометрический метод	1	-
64	638399.60	286300.54	Картометрический метод	1	-
61	638399.60	286299.54	Картометрический метод	1	-
65	638625.80	286037.40	Картометрический метод	1	-
66	638622.15	286054.82	Картометрический метод	1	-
67	638471.42	286023.27	Картометрический метод	1	-
68	638475.07	286005.85	Картометрический метод	1	-
65	638625.80	286037.40	Картометрический метод	1	-

3. Сведения о характерных точках части (частей) границы объекта

Обозначение характерных точек части границы	Координаты, м		Метод определения координат характерной точки	Средняя квадратическая погрешность положения характерной точки (Mt), м	Описание обозначения точки на местности (при наличии)
	X	Y			
1	2	3	4	5	6
-	-	-	-	-	-

**ТЕКСТОВОЕ ОПИСАНИЕ
местоположения границ населенных пунктов, территориальных зон**

Прохождение границы		Описание прохождения границы
от точки	до точки	
1	2	3
1	2	-
2	3	-
3	4	-
4	5	-
5	6	-
6	7	-
7	8	-
8	9	-
9	10	-
10	11	-
11	12	-
12	13	-
13	14	-
14	15	-
15	16	-
16	17	-
17	18	-
18	19	-
19	20	-
20	21	-
21	22	-
22	23	-
23	24	-
24	25	-
25	26	-
26	27	-
27	28	-
28	29	-
29	30	-
30	31	-
31	32	-
32	33	-
33	34	-
34	35	-
35	36	-
36	37	-
37	38	-

**ТЕКСТОВОЕ ОПИСАНИЕ
местоположения границ населенных пунктов, территориальных зон**

Прохождение границы		Описание прохождения границы
от точки	до точки	
1	2	3
38	39	-
39	40	-
40	41	-
41	42	-
42	43	-
43	44	-
44	45	-
45	46	-
46	47	-
47	48	-
48	49	-
49	50	-
50	51	-
51	52	-
52	53	-
53	54	-
54	55	-
55	56	-
56	57	-
57	58	-
58	59	-
59	60	-
60	1	-
61	62	-
62	63	-
63	64	-
64	61	-
65	66	-
66	67	-
67	68	-
68	65	-

**ГРАФИЧЕСКОЕ ОПИСАНИЕ
местоположения границ населенных пунктов, территориальных зон, особо охраняемых
природных территорий, зон с особыми условиями использования территории**

Тульская область, МО Ефремовский муниципальный округ, д. Большая Корчажка

(наименование объекта, местоположение границ которого описано (далее - объект))

Раздел 1

Сведения об объекте

№ п/п	Характеристики объекта	Описание характеристик
1	2	3
1.	Местоположение объекта	Тульская область, м.о Ефремовский, деревня Большая Корчажка
2.	Площадь объекта +/- величина погрешности определения площади (Р +/- Дельта Р)	1221566 +/- 359 м ²
3.	Иные характеристики объекта	-

Раздел 2

Сведения о местоположении границ объекта

1. Система координат МСК-71

2. Сведения о характерных точках границ объекта

Обозначение характерных точек границ	Координаты, м		Метод определения координат характерной точки	Средняя квадратическая погрешность положения характерной точки (Mt), м	Описание обозначения точки на местности (при наличии)
	X	Y			
1	2	3	4	5	6
1	631321.01	283975.88	Картометрический метод	1	-
2	631150.99	283983.91	Картометрический метод	1	-
3	631020.00	283991.45	Картометрический метод	1	-
4	631003.50	283997.00	Картометрический метод	1	-
5	630851.51	284026.68	Картометрический метод	1	-
6	630786.64	284038.43	Картометрический метод	1	-
7	630749.24	284047.24	Картометрический метод	1	-
8	630717.38	284043.90	Картометрический метод	1	-
9	630704.58	284037.76	Картометрический метод	1	-
10	630680.06	284015.26	Картометрический метод	1	-
11	630658.49	283978.16	Картометрический метод	1	-
12	630613.38	283938.89	Картометрический метод	1	-
13	630583.93	283926.61	Картометрический метод	1	-
14	630557.84	283923.83	Картометрический метод	1	-
15	630530.44	283932.47	Картометрический метод	1	-
16	630422.95	283977.19	Картометрический метод	1	-
17	630369.81	283998.90	Картометрический метод	1	-
18	630336.16	284004.51	Картометрический метод	1	-
19	630285.93	284004.60	Картометрический метод	1	-
20	630237.49	284012.30	Картометрический метод	1	-
21	630199.41	284021.09	Картометрический метод	1	-
22	630129.83	284050.04	Картометрический метод	1	-

2. Сведения о характерных точках границ объекта					
Обозначение характерных точек границ	Координаты, м		Метод определения координат характерной точки	Средняя квадратическая погрешность положения характерной точки (Mt), м	Описание обозначения точки на местности (при наличии)
	X	Y			
1	2	3	4	5	6
23	630007.42	284117.61	Картометрический метод	1	-
24	629970.30	284137.17	Картометрический метод	1	-
25	629937.24	284138.51	Картометрический метод	1	-
26	629921.74	284151.97	Картометрический метод	1	-
27	629887.25	284167.37	Картометрический метод	1	-
28	629834.74	284198.73	Картометрический метод	1	-
29	629787.26	284233.32	Картометрический метод	1	-
30	629780.78	284232.82	Картометрический метод	1	-
31	629747.78	284161.07	Картометрический метод	1	-
32	629668.27	284006.02	Картометрический метод	1	-
33	629914.58	283877.51	Картометрический метод	1	-
34	629855.62	283754.88	Картометрический метод	1	-
35	629808.37	283627.26	Картометрический метод	1	-
36	629771.66	283536.42	Картометрический метод	1	-
37	629754.24	283497.50	Картометрический метод	1	-
38	629889.43	283396.62	Картометрический метод	1	-
39	629976.67	283349.45	Картометрический метод	1	-
40	630080.30	283274.03	Картометрический метод	1	-
41	630197.69	283211.07	Картометрический метод	1	-
42	630383.56	283162.32	Картометрический метод	1	-
43	630441.18	283137.86	Картометрический метод	1	-
44	630632.55	283090.36	Картометрический метод	1	-
45	630679.28	283083.45	Картометрический метод	1	-
46	630725.10	283074.49	Картометрический метод	1	-
47	630751.40	283077.56	Картометрический метод	1	-

2. Сведения о характерных точках границ объекта					
Обозначение характерных точек границ	Координаты, м		Метод определения координат характерной точки	Средняя квадратическая погрешность положения характерной точки (Mt), м	Описание обозначения точки на местности (при наличии)
	X	Y			
1	2	3	4	5	6
48	630806.06	283083.66	Картометрический метод	1	-
49	630836.67	283103.70	Картометрический метод	1	-
50	630872.84	283146.85	Картометрический метод	1	-
51	630930.79	283220.42	Картометрический метод	1	-
52	631008.97	283298.38	Картометрический метод	1	-
53	631050.82	283327.30	Картометрический метод	1	-
54	631164.67	283415.35	Картометрический метод	1	-
55	631222.26	283464.11	Картометрический метод	1	-
56	631342.58	283591.06	Картометрический метод	1	-
57	631482.92	283734.27	Картометрический метод	1	-
58	631440.54	283748.37	Картометрический метод	1	-
59	631490.45	283790.45	Картометрический метод	1	-
60	631464.53	283836.69	Картометрический метод	1	-
61	631414.99	283814.95	Картометрический метод	1	-
62	631419.59	283825.49	Картометрический метод	1	-
63	631402.89	283835.16	Картометрический метод	1	-
64	631395.67	283891.76	Картометрический метод	1	-
65	631370.57	283966.34	Картометрический метод	1	-
66	631343.47	283974.51	Картометрический метод	1	-
1	631321.01	283975.88	Картометрический метод	1	-
3. Сведения о характерных точках части (частей) границы объекта					
Обозначение характерных точек части границы	Координаты, м		Метод определения координат характерной точки	Средняя квадратическая погрешность положения характерной точки (Mt), м	Описание обозначения точки на местности (при наличии)
	X	Y			
1	2	3	4	5	6
-	-	-	-	-	-

**ТЕКСТОВОЕ ОПИСАНИЕ
местоположения границ населенных пунктов, территориальных зон**

Прохождение границы		Описание прохождения границы
от точки	до точки	
1	2	3
1	2	-
2	3	-
3	4	-
4	5	-
5	6	-
6	7	-
7	8	-
8	9	-
9	10	-
10	11	-
11	12	-
12	13	-
13	14	-
14	15	-
15	16	-
16	17	-
17	18	-
18	19	-
19	20	-
20	21	-
21	22	-
22	23	-
23	24	-
24	25	-
25	26	-
26	27	-
27	28	-
28	29	-
29	30	-
30	31	-
31	32	-
32	33	-
33	34	-
34	35	-
35	36	-
36	37	-
37	38	-

**ТЕКСТОВОЕ ОПИСАНИЕ
местоположения границ населенных пунктов, территориальных зон**

Прохождение границы		Описание прохождения границы
от точки	до точки	
1	2	3
38	39	-
39	40	-
40	41	-
41	42	-
42	43	-
43	44	-
44	45	-
45	46	-
46	47	-
47	48	-
48	49	-
49	50	-
50	51	-
51	52	-
52	53	-
53	54	-
54	55	-
55	56	-
56	57	-
57	58	-
58	59	-
59	60	-
60	61	-
61	62	-
62	63	-
63	64	-
64	65	-
65	66	-
66	1	-

**ГРАФИЧЕСКОЕ ОПИСАНИЕ
местоположения границ населенных пунктов, территориальных зон, особо охраняемых
природных территорий, зон с особыми условиями использования территории**

Тульская область, МО Ефремовский муниципальный округ, д. Варламовка

(наименование объекта, местоположение границ которого описано (далее - объект))

Раздел 1

Сведения об объекте

№ п/п	Характеристики объекта	Описание характеристик
1	2	3
1.	Местоположение объекта	Тульская область, м.о Ефремовский, деревня Варламовка
2.	Площадь объекта +/- величина погрешности определения площади (P +/- Дельта P)	193538 +/- 359 м ²
3.	Иные характеристики объекта	-

Раздел 2

Сведения о местоположении границ объекта

1. Система координат МСК-71

2. Сведения о характерных точках границ объекта

Обозначение характерных точек границ	Координаты, м		Метод определения координат характерной точки	Средняя квадратическая погрешность положения характерной точки (Mt), м	Описание обозначения точки на местности (при наличии)
	X	Y			
1	2	3	4	5	6
1	627828.36	285465.39	Картометрический метод	1	-
2	627847.27	285454.41	Картометрический метод	1	-
3	627860.84	285444.68	Картометрический метод	1	-
4	627916.13	285405.01	Картометрический метод	1	-
5	627941.33	285394.11	Картометрический метод	1	-
6	627987.52	285380.79	Картометрический метод	1	-
7	628037.77	285356.93	Картометрический метод	1	-
8	628075.62	285345.85	Картометрический метод	1	-
9	628107.08	285334.86	Картометрический метод	1	-
10	628151.02	285311.05	Картометрический метод	1	-
11	628180.21	285289.59	Картометрический метод	1	-
12	628194.41	285251.49	Картометрический метод	1	-
13	628202.47	285226.14	Картометрический метод	1	-
14	628271.89	285387.01	Картометрический метод	1	-
15	628456.59	285314.35	Картометрический метод	1	-
16	628500.67	285316.26	Картометрический метод	1	-
17	628497.74	285391.68	Картометрический метод	1	-
18	628491.99	285418.84	Картометрический метод	1	-
19	628491.44	285450.58	Картометрический метод	1	-
20	628496.69	285521.79	Картометрический метод	1	-
21	628502.02	285542.53	Картометрический метод	1	-
22	628493.37	285548.60	Картометрический метод	1	-

2. Сведения о характерных точках границ объекта					
Обозначение характерных точек границ	Координаты, м		Метод определения координат характерной точки	Средняя квадратическая погрешность положения характерной точки (Mt), м	Описание обозначения точки на местности (при наличии)
	X	Y			
1	2	3	4	5	6
23	628414.31	285569.60	Картометрический метод	1	-
24	628332.09	285603.87	Картометрический метод	1	-
25	628316.30	285611.63	Картометрический метод	1	-
26	628224.55	285656.93	Картометрический метод	1	-
27	628220.11	285655.28	Картометрический метод	1	-
28	628131.69	285711.29	Картометрический метод	1	-
29	628091.24	285744.20	Картометрический метод	1	-
30	628051.49	285764.76	Картометрический метод	1	-
31	628034.83	285767.49	Картометрический метод	1	-
32	628023.07	285763.51	Картометрический метод	1	-
33	628011.23	285753.71	Картометрический метод	1	-
34	628000.88	285731.36	Картометрический метод	1	-
35	627978.07	285731.17	Картометрический метод	1	-
36	627961.93	285710.09	Картометрический метод	1	-
37	627929.06	285650.98	Картометрический метод	1	-
38	627899.97	285592.52	Картометрический метод	1	-
1	627828.36	285465.39	Картометрический метод	1	-
3. Сведения о характерных точках части (частей) границы объекта					
Обозначение характерных точек части границы	Координаты, м		Метод определения координат характерной точки	Средняя квадратическая погрешность положения характерной точки (Mt), м	Описание обозначения точки на местности (при наличии)
	X	Y			
1	2	3	4	5	6
-	-	-	-	-	-

**ТЕКСТОВОЕ ОПИСАНИЕ
местоположения границ населенных пунктов, территориальных зон**

Прохождение границы		Описание прохождения границы
от точки	до точки	
1	2	3
1	2	-
2	3	-
3	4	-
4	5	-
5	6	-
6	7	-
7	8	-
8	9	-
9	10	-
10	11	-
11	12	-
12	13	-
13	14	-
14	15	-
15	16	-
16	17	-
17	18	-
18	19	-
19	20	-
20	21	-
21	22	-
22	23	-
23	24	-
24	25	-
25	26	-
26	27	-
27	28	-
28	29	-
29	30	-
30	31	-
31	32	-
32	33	-
33	34	-
34	35	-
35	36	-
36	37	-
37	38	-

ТЕКСТОВОЕ ОПИСАНИЕ
местоположения границ населенных пунктов, территориальных зон

Прохождение границы		Описание прохождения границы
от точки	до точки	
1	2	3
38	1	-

**ГРАФИЧЕСКОЕ ОПИСАНИЕ
местоположения границ населенных пунктов, территориальных зон, особо охраняемых
природных территорий, зон с особыми условиями использования территории**

**Тульская область, МО Ефремовский муниципальный округ, д. Вторые Пожилинские
Выселки**

(наименование объекта, местоположение границ которого описано (далее - объект))

Раздел 1

Сведения об объекте

№ п/п	Характеристики объекта	Описание характеристик
1	2	3
1.	Местоположение объекта	Тульская область, м.о Ефремовский, деревня Вторые Пожилинские Выселки
2.	Площадь объекта +/- величина погрешности определения площади (P +/- Дельта P)	299425 +/- 359 м ²
3.	Иные характеристики объекта	-

Раздел 2

Сведения о местоположении границ объекта

1. Система координат МСК-71

2. Сведения о характерных точках границ объекта

Обозначение характерных точек границ	Координаты, м		Метод определения координат характерной точки	Средняя квадратическая погрешность положения характерной точки (Mt), м	Описание обозначения точки на местности (при наличии)
	X	Y			
1	2	3	4	5	6
1	627195.28	284788.47	Картометрический метод	1	-
2	627342.66	284477.48	Картометрический метод	1	-
3	627417.63	284446.21	Картометрический метод	1	-
4	627435.04	284440.25	Картометрический метод	1	-
5	627566.52	284395.26	Картометрический метод	1	-
6	627601.96	284388.50	Картометрический метод	1	-
7	627614.03	284390.13	Картометрический метод	1	-
8	627645.01	284397.15	Картометрический метод	1	-
9	627670.27	284410.93	Картометрический метод	1	-
10	627694.04	284437.24	Картометрический метод	1	-
11	627712.87	284469.40	Картометрический метод	1	-
12	627757.11	284500.41	Картометрический метод	1	-
13	627837.61	284603.63	Картометрический метод	1	-
14	627892.51	284646.84	Картометрический метод	1	-
15	627938.20	284707.66	Картометрический метод	1	-
16	627938.20	284742.89	Картометрический метод	1	-
17	627926.16	284798.85	Картометрический метод	1	-
18	627898.47	284780.31	Картометрический метод	1	-
19	627870.89	284768.11	Картометрический метод	1	-
20	627820.29	284768.85	Картометрический метод	1	-
21	627772.18	284794.81	Картометрический метод	1	-
22	627726.61	284854.38	Картометрический метод	1	-

2. Сведения о характерных точках границ объекта					
Обозначение характерных точек границ	Координаты, м		Метод определения координат характерной точки	Средняя квадратическая погрешность положения характерной точки (Mt), м	Описание обозначения точки на местности (при наличии)
	X	Y			
1	2	3	4	5	6
23	627645.08	284977.46	Картометрический метод	1	-
24	627700.30	285017.54	Картометрический метод	1	-
25	627691.53	285029.80	Картометрический метод	1	-
26	627636.96	284989.73	Картометрический метод	1	-
27	627577.23	285079.91	Картометрический метод	1	-
28	627409.61	285016.65	Картометрический метод	1	-
29	627365.95	284972.34	Картометрический метод	1	-
30	627333.15	284929.81	Картометрический метод	1	-
31	627328.17	284923.40	Картометрический метод	1	-
1	627195.28	284788.47	Картометрический метод	1	-
3. Сведения о характерных точках части (частей) границы объекта					
Обозначение характерных точек части границы	Координаты, м		Метод определения координат характерной точки	Средняя квадратическая погрешность положения характерной точки (Mt), м	Описание обозначения точки на местности (при наличии)
	X	Y			
1	2	3	4	5	6
-	-	-	-	-	-

**ТЕКСТОВОЕ ОПИСАНИЕ
местоположения границ населенных пунктов, территориальных зон**

Прохождение границы		Описание прохождения границы
от точки	до точки	
1	2	3
1	2	-
2	3	-
3	4	-
4	5	-
5	6	-
6	7	-
7	8	-
8	9	-
9	10	-
10	11	-
11	12	-
12	13	-
13	14	-
14	15	-
15	16	-
16	17	-
17	18	-
18	19	-
19	20	-
20	21	-
21	22	-
22	23	-
23	24	-
24	25	-
25	26	-
26	27	-
27	28	-
28	29	-
29	30	-
30	31	-
31	1	-

ГРАФИЧЕСКОЕ ОПИСАНИЕ

местоположения границ населенных пунктов, территориальных зон, особо охраняемых природных территорий, зон с особыми условиями использования территории

Тульская область, МО Ефремовский муниципальный округ, д. Вязаловка

(наименование объекта, местоположение границ которого описано (далее - объект))

Раздел 1**Сведения об объекте**

№ п/п	Характеристики объекта	Описание характеристик
1	2	3
1.	Местоположение объекта	Тульская область, м.о Ефремовский, деревня Вязаловка
2.	Площадь объекта +/- величина погрешности определения площади (P +/- Дельта P)	71580 +/- 359 м ²
3.	Иные характеристики объекта	-

Раздел 2

Сведения о местоположении границ объекта

1. Система координат МСК-71

2. Сведения о характерных точках границ объекта

Обозначение характерных точек границ	Координаты, м		Метод определения координат характерной точки	Средняя квадратическая погрешность положения характерной точки (Mt), м	Описание обозначения точки на местности (при наличии)
	X	Y			
1	2	3	4	5	6
1	620283.03	283156.65	Картометрический метод	1	-
2	620284.44	283146.02	Картометрический метод	1	-
3	620328.23	283140.52	Картометрический метод	1	-
4	620393.88	283152.60	Картометрический метод	1	-
5	620445.29	283158.92	Картометрический метод	1	-
6	620430.43	283072.11	Картометрический метод	1	-
7	620605.58	283064.95	Картометрический метод	1	-
8	620623.04	283098.67	Картометрический метод	1	-
9	620638.73	283207.83	Картометрический метод	1	-
10	620646.64	283298.39	Картометрический метод	1	-
11	620496.16	283312.67	Картометрический метод	1	-
12	620496.92	283344.85	Картометрический метод	1	-
13	620440.47	283341.38	Картометрический метод	1	-
14	620374.61	283331.56	Картометрический метод	1	-
15	620342.63	283318.70	Картометрический метод	1	-
1	620283.03	283156.65	Картометрический метод	1	-

3. Сведения о характерных точках части (частей) границы объекта

Обозначение характерных точек части границы	Координаты, м		Метод определения координат характерной точки	Средняя квадратическая погрешность положения характерной точки (Mt), м	Описание обозначения точки на местности (при наличии)
	X	Y			
1	2	3	4	5	6
-	-	-	-	-	-

ТЕКСТОВОЕ ОПИСАНИЕ
местоположения границ населенных пунктов, территориальных зон

Прохождение границы		Описание прохождения границы
от точки	до точки	
1	2	3
1	2	-
2	3	-
3	4	-
4	5	-
5	6	-
6	7	-
7	8	-
8	9	-
9	10	-
10	11	-
11	12	-
12	13	-
13	14	-
14	15	-
15	1	-

**ГРАФИЧЕСКОЕ ОПИСАНИЕ
местоположения границ населенных пунктов, территориальных зон, особо охраняемых
природных территорий, зон с особыми условиями использования территории**

Тульская область, МО Ефремовский муниципальный округ, д. Горяиново

(наименование объекта, местоположение границ которого описано (далее - объект))

Раздел 1

Сведения об объекте

№ п/п	Характеристики объекта	Описание характеристик
1	2	3
1.	Местоположение объекта	Тульская область, м.о Ефремовский, деревня Горяиново
2.	Площадь объекта +/- величина погрешности определения площади (P +/- Дельта P)	125638 +/- 359 м ²
3.	Иные характеристики объекта	-

Раздел 2

Сведения о местоположении границ объекта

1. Система координат МСК-71

2. Сведения о характерных точках границ объекта

Обозначение характерных точек границ	Координаты, м		Метод определения координат характерной точки	Средняя квадратическая погрешность положения характерной точки (Mt), м	Описание обозначения точки на местности (при наличии)
	X	Y			
1	2	3	4	5	6
1	616708.28	278647.94	Картометрический метод	1	-
2	616783.70	278582.18	Картометрический метод	1	-
3	616997.66	278372.34	Картометрический метод	1	-
4	617136.37	278487.53	Картометрический метод	1	-
5	617304.23	278277.39	Картометрический метод	1	-
6	617300.21	278311.91	Картометрический метод	1	-
7	617320.31	278411.20	Картометрический метод	1	-
8	617310.26	278449.53	Картометрический метод	1	-
9	617288.27	278478.44	Картометрический метод	1	-
10	617227.94	278516.77	Картометрический метод	1	-
11	617187.72	278560.13	Картометрический метод	1	-
12	617162.59	278584.63	Картометрический метод	1	-
13	617103.52	278600.97	Картометрический метод	1	-
14	617026.85	278629.25	Картометрический метод	1	-
15	617003.60	278663.18	Картометрический метод	1	-
16	617028.74	278733.56	Картометрический метод	1	-
17	617012.40	278768.13	Картометрический метод	1	-
18	616928.83	278771.27	Картометрический метод	1	-
19	616862.22	278779.44	Картометрический метод	1	-
20	616834.57	278774.41	Картометрический метод	1	-
21	616795.61	278774.41	Картометрический метод	1	-
22	616733.85	278726.79	Картометрический метод	1	-

2. Сведения о характерных точках границ объекта					
Обозначение характерных точек границ	Координаты, м		Метод определения координат характерной точки	Средняя квадратическая погрешность положения характерной точки (Mt), м	Описание обозначения точки на местности (при наличии)
	X	Y			
1	2	3	4	5	6
1	616708.28	278647.94	Картометрический метод	1	-
3. Сведения о характерных точках части (частей) границы объекта					
Обозначение характерных точек части границы	Координаты, м		Метод определения координат характерной точки	Средняя квадратическая погрешность положения характерной точки (Mt), м	Описание обозначения точки на местности (при наличии)
	X	Y			
1	2	3	4	5	6
-	-	-	-	-	-

**ТЕКСТОВОЕ ОПИСАНИЕ
местоположения границ населенных пунктов, территориальных зон**

Прохождение границы		Описание прохождения границы
от точки	до точки	
1	2	3
1	2	-
2	3	-
3	4	-
4	5	-
5	6	-
6	7	-
7	8	-
8	9	-
9	10	-
10	11	-
11	12	-
12	13	-
13	14	-
14	15	-
15	16	-
16	17	-
17	18	-
18	19	-
19	20	-
20	21	-
21	22	-
22	1	-

**ГРАФИЧЕСКОЕ ОПИСАНИЕ
местоположения границ населенных пунктов, территориальных зон, особо охраняемых
природных территорий, зон с особыми условиями использования территории**

Тульская область, МО Ефремовский муниципальный округ, д. Дмитриевка

(наименование объекта, местоположение границ которого описано (далее - объект))

Раздел 1

Сведения об объекте

№ п/п	Характеристики объекта	Описание характеристик
1	2	3
1.	Местоположение объекта	Тульская область, м.о Ефремовский, деревня Дмитриевка
2.	Площадь объекта +/- величина погрешности определения площади (P +/- Дельта P)	194808 +/- 359 м ²
3.	Иные характеристики объекта	-

Раздел 2

Сведения о местоположении границ объекта

1. Система координат МСК-71

2. Сведения о характерных точках границ объекта

Обозначение характерных точек границ	Координаты, м		Метод определения координат характерной точки	Средняя квадратическая погрешность положения характерной точки (Mt), м	Описание обозначения точки на местности (при наличии)
	X	Y			
1	2	3	4	5	6
1	643369.06	309583.99	Картометрический метод	1	-
2	643327.85	309657.05	Картометрический метод	1	-
3	643266.63	309735.41	Картометрический метод	1	-
4	643240.52	309816.58	Картометрический метод	1	-
5	643212.78	309822.42	Картометрический метод	1	-
6	643139.12	309806.40	Картометрический метод	1	-
7	643046.24	309822.42	Картометрический метод	1	-
8	642930.95	309873.66	Картометрический метод	1	-
9	642902.12	309832.02	Картометрический метод	1	-
10	642818.86	309793.59	Картометрический метод	1	-
11	642722.78	309723.14	Картометрический метод	1	-
12	642706.77	309668.69	Картометрический метод	1	-
13	642927.74	309358.04	Картометрический метод	1	-
14	643059.05	309434.90	Картометрический метод	1	-
15	643110.29	309438.10	Картометрический метод	1	-
16	643135.91	309476.54	Картометрический метод	1	-
17	643139.12	309518.17	Картометрический метод	1	-
18	643183.95	309514.97	Картометрический метод	1	-
1	643369.06	309583.99	Картометрический метод	1	-

3. Сведения о характерных точках части (частей) границы объекта

Обозначение характерных точек части границы	Координаты, м		Метод определения координат характерной точки	Средняя квадратическая погрешность положения характерной точки (Mt), м	Описание обозначения точки на местности (при наличии)
	X	Y			
1	2	3	4	5	6
-	-	-	-	-	-

**ТЕКСТОВОЕ ОПИСАНИЕ
местоположения границ населенных пунктов, территориальных зон**

Прохождение границы		Описание прохождения границы
от точки	до точки	
1	2	3
1	2	-
2	3	-
3	4	-
4	5	-
5	6	-
6	7	-
7	8	-
8	9	-
9	10	-
10	11	-
11	12	-
12	13	-
13	14	-
14	15	-
15	16	-
16	17	-
17	18	-
18	1	-

ГРАФИЧЕСКОЕ ОПИСАНИЕ
местоположения границ населенных пунктов, территориальных зон, особо охраняемых
природных территорий, зон с особыми условиями использования территории

Тульская область, МО Ефремовский муниципальный округ, д. Домашнево

(наименование объекта, местоположение границ которого описано (далее - объект))

Раздел 1

Сведения об объекте

№ п/п	Характеристики объекта	Описание характеристик
1	2	3
1.	Местоположение объекта	Тульская область, м.о Ефремовский, деревня Домашнево
2.	Площадь объекта +/- величина погрешности определения площади (P +/- Дельта P)	759520 +/- 359 м ²
3.	Иные характеристики объекта	-

Раздел 2

Сведения о местоположении границ объекта

1. Система координат МСК-71

2. Сведения о характерных точках границ объекта

Обозначение характерных точек границ	Координаты, м		Метод определения координат характерной точки	Средняя квадратическая погрешность положения характерной точки (Mt), м	Описание обозначения точки на местности (при наличии)
	X	Y			
1	2	3	4	5	6
1	616435.19	281222.21	Картометрический метод	1	-
2	616383.92	281160.87	Картометрический метод	1	-
3	616338.97	281091.03	Картометрический метод	1	-
4	616323.17	281050.90	Картометрический метод	1	-
5	616222.89	280955.47	Картометрический метод	1	-
6	616134.23	280898.43	Картометрический метод	1	-
7	616040.01	280856.20	Картометрический метод	1	-
8	615979.23	280813.53	Картометрический метод	1	-
9	616001.70	280789.87	Картометрический метод	1	-
10	615997.20	280778.88	Картометрический метод	1	-
11	615991.50	280724.30	Картометрический метод	1	-
12	615981.33	280703.25	Картометрический метод	1	-
13	615910.38	280615.25	Картометрический метод	1	-
14	615910.17	280600.48	Картометрический метод	1	-
15	615918.59	280582.54	Картометрический метод	1	-
16	616006.82	280510.01	Картометрический метод	1	-
17	616031.15	280490.60	Картометрический метод	1	-
18	615998.36	280436.44	Картометрический метод	1	-
19	615987.90	280438.10	Картометрический метод	1	-
20	615960.87	280401.04	Картометрический метод	1	-
21	615960.73	280391.21	Картометрический метод	1	-
22	615995.44	280364.90	Картометрический метод	1	-

2. Сведения о характерных точках границ объекта					
Обозначение характерных точек границ	Координаты, м		Метод определения координат характерной точки	Средняя квадратическая погрешность положения характерной точки (Mt), м	Описание обозначения точки на местности (при наличии)
	X	Y			
1	2	3	4	5	6
23	615997.34	280337.70	Картометрический метод	1	-
24	616006.98	280342.36	Картометрический метод	1	-
25	616072.20	280349.31	Картометрический метод	1	-
26	616108.06	280373.11	Картометрический метод	1	-
27	616340.00	280407.57	Картометрический метод	1	-
28	616453.31	280386.81	Картометрический метод	1	-
29	616465.75	280397.93	Картометрический метод	1	-
30	616471.54	280412.53	Картометрический метод	1	-
31	616492.84	280434.97	Картометрический метод	1	-
32	616526.57	280468.88	Картометрический метод	1	-
33	616554.41	280518.83	Картометрический метод	1	-
34	616575.69	280582.39	Картометрический метод	1	-
35	616576.43	280632.74	Картометрический метод	1	-
36	616559.04	280665.31	Картометрический метод	1	-
37	616534.50	280716.66	Картометрический метод	1	-
38	616526.49	280757.92	Картометрический метод	1	-
39	616528.23	280792.30	Картометрический метод	1	-
40	616539.10	280818.52	Картометрический метод	1	-
41	616557.14	280842.62	Картометрический метод	1	-
42	616577.58	280854.58	Картометрический метод	1	-
43	616609.79	280864.55	Картометрический метод	1	-
44	616644.32	280867.12	Картометрический метод	1	-
45	616699.68	280862.00	Картометрический метод	1	-
46	616734.09	280895.27	Картометрический метод	1	-
47	616784.12	280949.18	Картометрический метод	1	-

2. Сведения о характерных точках границ объекта					
Обозначение характерных точек границ	Координаты, м		Метод определения координат характерной точки	Средняя квадратическая погрешность положения характерной точки (Mt), м	Описание обозначения точки на местности (при наличии)
	X	Y			
1	2	3	4	5	6
48	616810.54	280986.90	Картометрический метод	1	-
49	616825.88	281022.30	Картометрический метод	1	-
50	616837.14	281062.46	Картометрический метод	1	-
51	616846.00	281078.29	Картометрический метод	1	-
52	616862.12	281087.28	Картометрический метод	1	-
53	616875.74	281089.55	Картометрический метод	1	-
54	616889.30	281088.11	Картометрический метод	1	-
55	616908.82	281078.61	Картометрический метод	1	-
56	616934.57	281067.20	Картометрический метод	1	-
57	616950.55	281065.72	Картометрический метод	1	-
58	616967.88	281072.22	Картометрический метод	1	-
59	617001.43	281093.21	Картометрический метод	1	-
60	617031.76	281101.98	Картометрический метод	1	-
61	617068.27	281100.62	Картометрический метод	1	-
62	617235.84	280990.73	Картометрический метод	1	-
63	617038.18	281599.04	Картометрический метод	1	-
64	616908.24	281783.27	Картометрический метод	1	-
65	616852.01	281801.76	Картометрический метод	1	-
66	616760.26	281787.64	Картометрический метод	1	-
67	616712.41	281780.36	Картометрический метод	1	-
68	616682.70	281772.20	Картометрический метод	1	-
69	616648.63	281715.59	Картометрический метод	1	-
70	616597.87	281653.58	Картометрический метод	1	-
71	616579.30	281632.92	Картометрический метод	1	-
72	616671.84	281493.65	Картометрический метод	1	-

2. Сведения о характерных точках границ объекта					
Обозначение характерных точек границ	Координаты, м		Метод определения координат характерной точки	Средняя квадратическая погрешность положения характерной точки (Mt), м	Описание обозначения точки на местности (при наличии)
	X	Y			
1	2	3	4	5	6
73	616681.44	281451.18	Картометрический метод	1	-
74	616680.74	281428.29	Картометрический метод	1	-
75	616666.49	281407.95	Картометрический метод	1	-
76	616607.17	281356.02	Картометрический метод	1	-
77	616548.64	281310.22	Картометрический метод	1	-
78	616511.29	281283.73	Картометрический метод	1	-
1	616435.19	281222.21	Картометрический метод	1	-
79	616600.90	281134.00	Картометрический метод	1	-
80	616565.97	281175.30	Картометрический метод	1	-
81	616538.95	281152.37	Картометрический метод	1	-
82	616575.85	281116.16	Картометрический метод	1	-
79	616600.90	281134.00	Картометрический метод	1	-
3. Сведения о характерных точках части (частей) границы объекта					
Обозначение характерных точек части границы	Координаты, м		Метод определения координат характерной точки	Средняя квадратическая погрешность положения характерной точки (Mt), м	Описание обозначения точки на местности (при наличии)
	X	Y			
1	2	3	4	5	6
-	-	-	-	-	-

**ТЕКСТОВОЕ ОПИСАНИЕ
местоположения границ населенных пунктов, территориальных зон**

Прохождение границы		Описание прохождения границы
от точки	до точки	
1	2	3
1	2	-
2	3	-
3	4	-
4	5	-
5	6	-
6	7	-
7	8	-
8	9	-
9	10	-
10	11	-
11	12	-
12	13	-
13	14	-
14	15	-
15	16	-
16	17	-
17	18	-
18	19	-
19	20	-
20	21	-
21	22	-
22	23	-
23	24	-
24	25	-
25	26	-
26	27	-
27	28	-
28	29	-
29	30	-
30	31	-
31	32	-
32	33	-
33	34	-
34	35	-
35	36	-
36	37	-
37	38	-

**ТЕКСТОВОЕ ОПИСАНИЕ
местоположения границ населенных пунктов, территориальных зон**

Прохождение границы		Описание прохождения границы
от точки	до точки	
1	2	3
38	39	-
39	40	-
40	41	-
41	42	-
42	43	-
43	44	-
44	45	-
45	46	-
46	47	-
47	48	-
48	49	-
49	50	-
50	51	-
51	52	-
52	53	-
53	54	-
54	55	-
55	56	-
56	57	-
57	58	-
58	59	-
59	60	-
60	61	-
61	62	-
62	63	-
63	64	-
64	65	-
65	66	-
66	67	-
67	68	-
68	69	-
69	70	-
70	71	-
71	72	-
72	73	-
73	74	-
74	75	-

**ТЕКСТОВОЕ ОПИСАНИЕ
местоположения границ населенных пунктов, территориальных зон**

Прохождение границы		Описание прохождения границы
от точки	до точки	
1	2	3
75	76	-
76	77	-
77	78	-
78	1	-
79	80	-
80	81	-
81	82	-
82	79	-

ГРАФИЧЕСКОЕ ОПИСАНИЕ

местоположения границ населенных пунктов, территориальных зон, особо охраняемых природных территорий, зон с особыми условиями использования территории

Тульская область, МО Ефремовский муниципальный округ, д. Малые Медведки

(наименование объекта, местоположение границ которого описано (далее - объект))

Раздел 1**Сведения об объекте**

№ п/п	Характеристики объекта	Описание характеристик
1	2	3
1.	Местоположение объекта	Тульская область, м.о Ефремовский, деревня Малые Медведки
2.	Площадь объекта +/- величина погрешности определения площади (P +/- Дельта P)	1099672 +/- 3670 м ²
3.	Иные характеристики объекта	-

Раздел 2

Сведения о местоположении границ объекта

1. Система координат МСК-71

2. Сведения о характерных точках границ объекта

Обозначение характерных точек границ	Координаты, м		Метод определения координат характерной точки	Средняя квадратическая погрешность положения характерной точки (Mt), м	Описание обозначения точки на местности (при наличии)
	X	Y			
1	2	3	4	5	6
1	638351.79	286012.40	Картометрический метод	1	-
2	638340.58	286105.27	Картометрический метод	1	-
3	638454.87	286151.04	Картометрический метод	1	-
4	638443.27	286194.02	Картометрический метод	1	-
5	638333.58	286398.53	Картометрический метод	1	-
6	638320.38	286412.21	Картометрический метод	1	-
7	638307.27	286423.53	Картометрический метод	1	-
8	638287.00	286450.36	Картометрический метод	1	-
9	638293.61	286458.04	Картометрический метод	1	-
10	638323.86	286466.72	Картометрический метод	1	-
11	638358.34	286482.20	Картометрический метод	1	-
12	638381.90	286494.99	Картометрический метод	1	-
13	638410.86	286508.76	Картометрический метод	1	-
14	638502.88	286537.38	Картометрический метод	1	-
15	638530.31	286542.74	Картометрический метод	1	-
16	638487.20	286648.82	Картометрический метод	1	-
17	638480.27	286686.72	Картометрический метод	1	-
18	637568.01	287045.44	Картометрический метод	1	-
19	637260.56	287173.54	Картометрический метод	1	-
20	637171.30	287205.15	Картометрический метод	1	-
21	637142.60	287166.38	Картометрический метод	1	-
22	637217.47	286559.04	Картометрический метод	1	-

2. Сведения о характерных точках границ объекта					
Обозначение характерных точек границ	Координаты, м		Метод определения координат характерной точки	Средняя квадратическая погрешность положения характерной точки (Mt), м	Описание обозначения точки на местности (при наличии)
	X	Y			
1	2	3	4	5	6
23	637283.93	286528.62	Картометрический метод	1	-
24	637324.76	286497.39	Картометрический метод	1	-
25	637363.19	286448.55	Картометрический метод	1	-
26	637362.21	286412.19	Картометрический метод	1	-
27	637363.72	286405.96	Картометрический метод	1	-
28	637359.20	286397.98	Картометрический метод	1	-
29	637325.58	286367.32	Картометрический метод	1	-
30	637307.70	286328.30	Картометрический метод	1	-
31	637324.73	286330.58	Картометрический метод	1	-
32	637352.91	286326.44	Картометрический метод	1	-
33	637383.99	286298.21	Картометрический метод	1	-
34	637446.90	286254.01	Картометрический метод	1	-
35	637465.15	286252.42	Картометрический метод	1	-
36	637513.78	286258.07	Картометрический метод	1	-
37	637595.04	286071.97	Картометрический метод	1	-
38	637640.56	286090.15	Картометрический метод	1	-
39	637656.07	286086.01	Картометрический метод	1	-
40	637661.98	286083.94	Картометрический метод	1	-
41	637663.12	286083.76	Картометрический метод	1	-
42	637669.14	286078.89	Картометрический метод	1	-
43	637665.83	286076.77	Картометрический метод	1	-
44	637662.52	286079.81	Картометрический метод	1	-
45	637661.42	286079.99	Картометрический метод	1	-
46	637654.80	286082.23	Картометрический метод	1	-
47	637645.57	286075.38	Картометрический метод	1	-

2. Сведения о характерных точках границ объекта					
Обозначение характерных точек границ	Координаты, м		Метод определения координат характерной точки	Средняя квадратическая погрешность положения характерной точки (Mt), м	Описание обозначения точки на местности (при наличии)
	X	Y			
1	2	3	4	5	6
48	637656.75	286048.94	Картометрический метод	1	-
49	637692.45	285993.33	Картометрический метод	1	-
50	637767.06	285909.21	Картометрический метод	1	-
51	637839.78	285830.63	Картометрический метод	1	-
52	637912.72	285744.74	Картометрический метод	1	-
53	638080.54	285842.81	Картометрический метод	1	-
54	638171.35	285901.65	Картометрический метод	1	-
1	638351.79	286012.40	Картометрический метод	1	-
55	637628.25	286890.58	Картометрический метод	1	-
56	637626.11	286905.72	Картометрический метод	1	-
57	637499.91	286887.91	Картометрический метод	1	-
58	637501.65	286873.09	Картометрический метод	1	-
55	637628.25	286890.58	Картометрический метод	1	-
59	638293.67	286427.02	Картометрический метод	1	-
60	638294.67	286427.02	Картометрический метод	1	-
61	638294.67	286428.02	Картометрический метод	1	-
62	638293.67	286428.02	Картометрический метод	1	-
59	638293.67	286427.02	Картометрический метод	1	-
63	637308.76	286801.24	Картометрический метод	1	-
64	637310.30	286821.18	Картометрический метод	1	-
65	637255.09	286825.49	Картометрический метод	1	-
66	637253.37	286805.60	Картометрический метод	1	-
63	637308.76	286801.24	Картометрический метод	1	-
67	637298.68	286690.26	Картометрический метод	1	-
68	637290.53	286719.49	Картометрический метод	1	-

2. Сведения о характерных точках границ объекта					
Обозначение характерных точек границ	Координаты, м		Метод определения координат характерной точки	Средняя квадратическая погрешность положения характерной точки (Mt), м	Описание обозначения точки на местности (при наличии)
	X	Y			
1	2	3	4	5	6
69	637221.91	286712.38	Картометрический метод	1	-
70	637224.99	286682.64	Картометрический метод	1	-
67	637298.68	286690.26	Картометрический метод	1	-
3. Сведения о характерных точках части (частей) границы объекта					
Обозначение характерных точек части границы	Координаты, м		Метод определения координат характерной точки	Средняя квадратическая погрешность положения характерной точки (Mt), м	Описание обозначения точки на местности (при наличии)
	X	Y			
1	2	3	4	5	6
-	-	-	-	-	-

**ТЕКСТОВОЕ ОПИСАНИЕ
местоположения границ населенных пунктов, территориальных зон**

Прохождение границы		Описание прохождения границы
от точки	до точки	
1	2	3
1	2	-
2	3	-
3	4	-
4	5	-
5	6	-
6	7	-
7	8	-
8	9	-
9	10	-
10	11	-
11	12	-
12	13	-
13	14	-
14	15	-
15	16	-
16	17	-
17	18	-
18	19	-
19	20	-
20	21	-
21	22	-
22	23	-
23	24	-
24	25	-
25	26	-
26	27	-
27	28	-
28	29	-
29	30	-
30	31	-
31	32	-
32	33	-
33	34	-
34	35	-
35	36	-
36	37	-
37	38	-

ТЕКСТОВОЕ ОПИСАНИЕ
местоположения границ населенных пунктов, территориальных зон

Прохождение границы		Описание прохождения границы
от точки	до точки	
1	2	3
38	39	-
39	40	-
40	41	-
41	42	-
42	43	-
43	44	-
44	45	-
45	46	-
46	47	-
47	48	-
48	49	-
49	50	-
50	51	-
51	52	-
52	53	-
53	54	-
54	1	-
55	56	-
56	57	-
57	58	-
58	55	-
59	60	-
60	61	-
61	62	-
62	59	-
63	64	-
64	65	-
65	66	-
66	63	-
67	68	-
68	69	-
69	70	-
70	67	-

ГРАФИЧЕСКОЕ ОПИСАНИЕ

местоположения границ населенных пунктов, территориальных зон, особо охраняемых природных территорий, зон с особыми условиями использования территории

Тульская область, МО Ефремовский муниципальный округ, д. Машаровка

(наименование объекта, местоположение границ которого описано (далее - объект))

Раздел 1**Сведения об объекте**

№ п/п	Характеристики объекта	Описание характеристик
1	2	3
1.	Местоположение объекта	Тульская область, м.о Ефремовский, деревня Машаровка
2.	Площадь объекта +/- величина погрешности определения площади (P +/- Дельта P)	83550 +/- 3670 м ²
3.	Иные характеристики объекта	-

Раздел 2

Сведения о местоположении границ объекта

1. Система координат МСК-71

2. Сведения о характерных точках границ объекта

Обозначение характерных точек границ	Координаты, м		Метод определения координат характерной точки	Средняя квадратическая погрешность положения характерной точки (Mt), м	Описание обозначения точки на местности (при наличии)
	X	Y			
1	2	3	4	5	6
1	634369.65	287572.26	Картометрический метод	1	-
2	634448.15	287535.00	Картометрический метод	1	-
3	634441.55	287518.68	Картометрический метод	1	-
4	634448.50	287515.44	Картометрический метод	1	-
5	634416.32	287392.94	Картометрический метод	1	-
6	634578.23	287343.14	Картометрический метод	1	-
7	634625.39	287566.62	Картометрический метод	1	-
8	634675.08	287587.74	Картометрический метод	1	-
9	634690.78	287664.04	Картометрический метод	1	-
10	634696.65	287692.55	Картометрический метод	1	-
11	634681.06	287695.41	Картометрический метод	1	-
12	634419.12	287771.87	Картометрический метод	1	-
13	634409.62	287725.63	Картометрический метод	1	-
1	634369.65	287572.26	Картометрический метод	1	-

3. Сведения о характерных точках части (частей) границы объекта

Обозначение характерных точек части границы	Координаты, м		Метод определения координат характерной точки	Средняя квадратическая погрешность положения характерной точки (Mt), м	Описание обозначения точки на местности (при наличии)
	X	Y			
1	2	3	4	5	6
-	-	-	-	-	-

ТЕКСТОВОЕ ОПИСАНИЕ
местоположения границ населенных пунктов, территориальных зон

Прохождение границы		Описание прохождения границы
от точки	до точки	
1	2	3
1	2	-
2	3	-
3	4	-
4	5	-
5	6	-
6	7	-
7	8	-
8	9	-
9	10	-
10	11	-
11	12	-
12	13	-
13	1	-

ГРАФИЧЕСКОЕ ОПИСАНИЕ

местоположения границ населенных пунктов, территориальных зон, особо охраняемых природных территорий, зон с особыми условиями использования территории

Тульская область, МО Ефремовский муниципальный округ, д. Медовая

(наименование объекта, местоположение границ которого описано (далее - объект))

Раздел 1**Сведения об объекте**

№ п/п	Характеристики объекта	Описание характеристик
1	2	3
1.	Местоположение объекта	Тульская область, м.о Ефремовский, деревня Медовая
2.	Площадь объекта +/- величина погрешности определения площади (P +/- Дельта P)	1732172 +/- 4606 м ²
3.	Иные характеристики объекта	-

Раздел 2

Сведения о местоположении границ объекта

1. Система координат МСК-71

2. Сведения о характерных точках границ объекта

Обозначение характерных точек границ	Координаты, м		Метод определения координат характерной точки	Средняя квадратическая погрешность положения характерной точки (Mt), м	Описание обозначения точки на местности (при наличии)
	X	Y			
1	2	3	4	5	6
1	622972.31	289581.05	Картометрический метод	1	-
2	622984.45	289558.60	Картометрический метод	1	-
3	623247.31	289300.53	Картометрический метод	1	-
4	623264.35	289320.57	Картометрический метод	1	-
5	623450.41	289503.98	Картометрический метод	1	-
6	623557.73	289395.10	Картометрический метод	1	-
7	623551.00	289344.98	Картометрический метод	1	-
8	623732.99	289126.20	Картометрический метод	1	-
9	623712.72	289099.63	Картометрический метод	1	-
10	623715.54	289098.39	Картометрический метод	1	-
11	623785.11	289067.87	Картометрический метод	1	-
12	623855.93	289017.64	Картометрический метод	1	-
13	623858.19	289016.19	Картометрический метод	1	-
14	623862.50	289006.15	Картометрический метод	1	-
15	624014.05	288902.11	Картометрический метод	1	-
16	624129.26	288839.62	Картометрический метод	1	-
17	624210.84	288795.42	Картометрический метод	1	-
18	624217.11	288806.14	Картометрический метод	1	-
19	624253.99	288884.89	Картометрический метод	1	-
20	624301.20	289014.00	Картометрический метод	1	-
21	624318.25	289047.37	Картометрический метод	1	-
22	624484.75	289043.61	Картометрический метод	1	-

2. Сведения о характерных точках границ объекта					
Обозначение характерных точек границ	Координаты, м		Метод определения координат характерной точки	Средняя квадратическая погрешность положения характерной точки (M _t), м	Описание обозначения точки на местности (при наличии)
	X	Y			
1	2	3	4	5	6
23	624629.11	289043.04	Картометрический метод	1	-
24	624629.28	289042.15	Картометрический метод	1	-
25	624643.26	289049.01	Картометрический метод	1	-
26	624654.13	289063.00	Картометрический метод	1	-
27	624658.03	289069.02	Картометрический метод	1	-
28	624724.86	289185.76	Картометрический метод	1	-
29	624713.02	289193.61	Картометрический метод	1	-
30	624813.84	289372.85	Картометрический метод	1	-
31	624831.22	289371.38	Картометрический метод	1	-
32	624863.75	289368.62	Картометрический метод	1	-
33	624884.88	289371.60	Картометрический метод	1	-
34	624913.59	289382.32	Картометрический метод	1	-
35	625059.70	289454.63	Картометрический метод	1	-
36	625143.33	289490.63	Картометрический метод	1	-
37	625143.34	289490.65	Картометрический метод	1	-
38	625179.36	289503.61	Картометрический метод	1	-
39	625238.28	289519.02	Картометрический метод	1	-
40	625228.71	289531.40	Картометрический метод	1	-
41	625086.16	289695.85	Картометрический метод	1	-
42	625072.00	289708.98	Картометрический метод	1	-
43	625068.93	289710.94	Картометрический метод	1	-
44	625067.98	289713.00	Картометрический метод	1	-
45	625062.95	289731.02	Картометрический метод	1	-
46	625064.36	289733.05	Картометрический метод	1	-
47	624963.88	289825.51	Картометрический метод	1	-

2. Сведения о характерных точках границ объекта					
Обозначение характерных точек границ	Координаты, м		Метод определения координат характерной точки	Средняя квадратическая погрешность положения характерной точки (M _t), м	Описание обозначения точки на местности (при наличии)
	X	Y			
1	2	3	4	5	6
48	624846.22	289931.41	Картометрический метод	1	-
49	624802.80	289971.04	Картометрический метод	1	-
50	624762.61	290005.97	Картометрический метод	1	-
51	624726.06	289957.58	Картометрический метод	1	-
52	624684.58	289886.41	Картометрический метод	1	-
53	624648.81	289870.22	Картометрический метод	1	-
54	624622.22	289871.57	Картометрический метод	1	-
55	624601.69	289883.69	Картометрический метод	1	-
56	624552.70	289908.99	Картометрический метод	1	-
57	624525.49	289868.09	Картометрический метод	1	-
58	624495.36	289835.10	Картометрический метод	1	-
59	624460.94	289843.45	Картометрический метод	1	-
60	624429.20	289856.70	Картометрический метод	1	-
61	624306.89	289904.74	Картометрический метод	1	-
62	624248.80	289909.55	Картометрический метод	1	-
63	624161.03	289912.80	Картометрический метод	1	-
64	624119.07	289921.07	Картометрический метод	1	-
65	624105.71	289919.62	Картометрический метод	1	-
66	624069.49	289913.15	Картометрический метод	1	-
67	624024.08	289909.91	Картометрический метод	1	-
68	623996.71	289922.09	Картометрический метод	1	-
69	623934.24	289970.22	Картометрический метод	1	-
70	623866.93	290023.37	Картометрический метод	1	-
71	623859.20	290037.25	Картометрический метод	1	-
72	623888.63	290223.72	Картометрический метод	1	-

2. Сведения о характерных точках границ объекта					
Обозначение характерных точек границ	Координаты, м		Метод определения координат характерной точки	Средняя квадратическая погрешность положения характерной точки (M _t), м	Описание обозначения точки на местности (при наличии)
	X	Y			
1	2	3	4	5	6
73	623902.85	290342.54	Картометрический метод	1	-
74	623810.21	290351.80	Картометрический метод	1	-
75	623799.26	290341.12	Картометрический метод	1	-
76	623770.89	290290.41	Картометрический метод	1	-
77	623738.24	290219.07	Картометрический метод	1	-
78	623726.74	290222.33	Картометрический метод	1	-
79	623693.26	290224.23	Картометрический метод	1	-
80	623632.88	290232.43	Картометрический метод	1	-
81	623603.38	290243.67	Картометрический метод	1	-
82	623590.91	290269.42	Картометрический метод	1	-
83	623591.40	290302.87	Картометрический метод	1	-
84	623588.99	290336.37	Картометрический метод	1	-
85	623581.50	290346.42	Картометрический метод	1	-
86	623573.11	290350.63	Картометрический метод	1	-
87	623543.89	290350.78	Картометрический метод	1	-
88	623523.00	290340.25	Картометрический метод	1	-
89	623503.58	290298.30	Картометрический метод	1	-
90	623489.59	290283.72	Картометрический метод	1	-
91	623443.99	290267.68	Картометрический метод	1	-
92	623374.21	290237.51	Картометрический метод	1	-
93	623311.75	290218.77	Картометрический метод	1	-
94	623270.20	290203.67	Картометрический метод	1	-
95	623215.82	290194.62	Картометрический метод	1	-
96	623162.36	290184.60	Картометрический метод	1	-
97	623055.76	290186.17	Картометрический метод	1	-

2. Сведения о характерных точках границ объекта					
Обозначение характерных точек границ	Координаты, м		Метод определения координат характерной точки	Средняя квадратическая погрешность положения характерной точки (Mt), м	Описание обозначения точки на местности (при наличии)
	X	Y			
1	2	3	4	5	6
98	623022.49	290067.63	Картометрический метод	1	-
99	623041.77	290038.86	Картометрический метод	1	-
100	623150.96	289947.64	Картометрический метод	1	-
101	623268.64	289812.98	Картометрический метод	1	-
102	623240.00	289802.90	Картометрический метод	1	-
103	623182.82	289758.19	Картометрический метод	1	-
104	623173.58	289753.32	Картометрический метод	1	-
105	623079.73	289686.87	Картометрический метод	1	-
106	623028.50	289651.65	Картометрический метод	1	-
107	623002.54	289639.51	Картометрический метод	1	-
108	622982.56	289634.56	Картометрический метод	1	-
1	622972.31	289581.05	Картометрический метод	1	-
3. Сведения о характерных точках части (частей) границы объекта					
Обозначение характерных точек части границы	Координаты, м		Метод определения координат характерной точки	Средняя квадратическая погрешность положения характерной точки (Mt), м	Описание обозначения точки на местности (при наличии)
	X	Y			
1	2	3	4	5	6
-	-	-	-	-	-

**ТЕКСТОВОЕ ОПИСАНИЕ
местоположения границ населенных пунктов, территориальных зон**

Прохождение границы		Описание прохождения границы
от точки	до точки	
1	2	3
1	2	-
2	3	-
3	4	-
4	5	-
5	6	-
6	7	-
7	8	-
8	9	-
9	10	-
10	11	-
11	12	-
12	13	-
13	14	-
14	15	-
15	16	-
16	17	-
17	18	-
18	19	-
19	20	-
20	21	-
21	22	-
22	23	-
23	24	-
24	25	-
25	26	-
26	27	-
27	28	-
28	29	-
29	30	-
30	31	-
31	32	-
32	33	-
33	34	-
34	35	-
35	36	-
36	37	-
37	38	-

ТЕКСТОВОЕ ОПИСАНИЕ
местоположения границ населенных пунктов, территориальных зон

Прохождение границы		Описание прохождения границы
от точки	до точки	
1	2	3
38	39	-
39	40	-
40	41	-
41	42	-
42	43	-
43	44	-
44	45	-
45	46	-
46	47	-
47	48	-
48	49	-
49	50	-
50	51	-
51	52	-
52	53	-
53	54	-
54	55	-
55	56	-
56	57	-
57	58	-
58	59	-
59	60	-
60	61	-
61	62	-
62	63	-
63	64	-
64	65	-
65	66	-
66	67	-
67	68	-
68	69	-
69	70	-
70	71	-
71	72	-
72	73	-
73	74	-
74	75	-

ТЕКСТОВОЕ ОПИСАНИЕ
местоположения границ населенных пунктов, территориальных зон

Прохождение границы		Описание прохождения границы
от точки	до точки	
1	2	3
75	76	-
76	77	-
77	78	-
78	79	-
79	80	-
80	81	-
81	82	-
82	83	-
83	84	-
84	85	-
85	86	-
86	87	-
87	88	-
88	89	-
89	90	-
90	91	-
91	92	-
92	93	-
93	94	-
94	95	-
95	96	-
96	97	-
97	98	-
98	99	-
99	100	-
100	101	-
101	102	-
102	103	-
103	104	-
104	105	-
105	106	-
106	107	-
107	108	-
108	1	-

ГРАФИЧЕСКОЕ ОПИСАНИЕ

местоположения границ населенных пунктов, территориальных зон, особо охраняемых природных территорий, зон с особыми условиями использования территории

Тульская область, МО Ефремовский муниципальный округ, д. Николаевка

(наименование объекта, местоположение границ которого описано (далее - объект))

Раздел 1**Сведения об объекте**

№ п/п	Характеристики объекта	Описание характеристик
1	2	3
1.	Местоположение объекта	Тульская область, м.о Ефремовский, деревня Николаевка (Медведский с/о)
2.	Площадь объекта +/- величина погрешности определения площади (P +/- Дельта P)	98046 +/- 1096 м ²
3.	Иные характеристики объекта	-

Раздел 2

Сведения о местоположении границ объекта

1. Система координат МСК-71

2. Сведения о характерных точках границ объекта

Обозначение характерных точек границ	Координаты, м		Метод определения координат характерной точки	Средняя квадратическая погрешность положения характерной точки (Mt), м	Описание обозначения точки на местности (при наличии)
	X	Y			
1	2	3	4	5	6
1	639236.75	292661.30	Картометрический метод	1	-
2	639212.73	292899.89	Картометрический метод	1	-
3	639214.21	292941.77	Картометрический метод	1	-
4	639188.77	292932.83	Картометрический метод	1	-
5	639051.94	292871.50	Картометрический метод	1	-
6	639045.72	292887.08	Картометрический метод	1	-
7	639018.49	292877.93	Картометрический метод	1	-
8	639022.88	292860.83	Картометрический метод	1	-
9	638836.59	292789.02	Картометрический метод	1	-
10	638833.46	292780.19	Картометрический метод	1	-
11	638845.24	292745.55	Картометрический метод	1	-
12	638868.15	292710.82	Картометрический метод	1	-
13	638929.64	292605.27	Картометрический метод	1	-
14	638951.61	292549.53	Картометрический метод	1	-
15	638952.75	292516.01	Картометрический метод	1	-
16	638957.80	292514.90	Картометрический метод	1	-
17	638988.50	292530.05	Картометрический метод	1	-
18	639045.92	292577.60	Картометрический метод	1	-
19	639137.98	292622.22	Картометрический метод	1	-
20	639213.46	292651.27	Картометрический метод	1	-
1	639236.75	292661.30	Картометрический метод	1	-

3. Сведения о характерных точках части (частей) границы объекта

Обозначение характерных точек части границы	Координаты, м		Метод определения координат характерной точки	Средняя квадратическая погрешность положения характерной точки (Mt), м	Описание обозначения точки на местности (при наличии)
	X	Y			
1	2	3	4	5	6
-	-	-	-	-	-

ТЕКСТОВОЕ ОПИСАНИЕ
местоположения границ населенных пунктов, территориальных зон

Прохождение границы		Описание прохождения границы
от точки	до точки	
1	2	3
1	2	-
2	3	-
3	4	-
4	5	-
5	6	-
6	7	-
7	8	-
8	9	-
9	10	-
10	11	-
11	12	-
12	13	-
13	14	-
14	15	-
15	16	-
16	17	-
17	18	-
18	19	-
19	20	-
20	1	-

ГРАФИЧЕСКОЕ ОПИСАНИЕ

местоположения границ населенных пунктов, территориальных зон, особо охраняемых природных территорий, зон с особыми условиями использования территории

Тульская область, МО Ефремовский муниципальный округ, д. Никольское

(наименование объекта, местоположение границ которого описано (далее - объект))

Раздел 1**Сведения об объекте**

№ п/п	Характеристики объекта	Описание характеристик
1	2	3
1.	Местоположение объекта	Тульская область, м.о Ефремовский, деревня Никольское
2.	Площадь объекта +/- величина погрешности определения площади (P +/- Дельта P)	315318 +/- 1096 м ²
3.	Иные характеристики объекта	-

Раздел 2

Сведения о местоположении границ объекта

1. Система координат МСК-71

2. Сведения о характерных точках границ объекта

Обозначение характерных точек границ	Координаты, м		Метод определения координат характерной точки	Средняя квадратическая погрешность положения характерной точки (Mt), м	Описание обозначения точки на местности (при наличии)
	X	Y			
1	2	3	4	5	6
1	625262.63	312562.10	Картометрический метод	1	-
2	625258.52	312583.19	Картометрический метод	1	-
3	625279.24	312636.00	Картометрический метод	1	-
4	625293.58	312632.47	Картометрический метод	1	-
5	625297.11	312646.81	Картометрический метод	1	-
6	625285.02	312652.52	Картометрический метод	1	-
7	625289.55	312683.56	Картометрический метод	1	-
8	625261.36	312906.71	Картометрический метод	1	-
9	625257.88	312924.38	Картометрический метод	1	-
10	625256.41	312933.48	Картометрический метод	1	-
11	625282.87	313016.15	Картометрический метод	1	-
12	625257.72	313123.21	Картометрический метод	1	-
13	625236.39	313128.54	Картометрический метод	1	-
14	625154.86	313280.94	Картометрический метод	1	-
15	625175.43	313288.56	Картометрический метод	1	-
16	625173.14	313397.52	Картометрический метод	1	-
17	625147.24	313398.67	Картометрический метод	1	-
18	625141.14	313441.34	Картометрический метод	1	-
19	625104.56	313462.67	Картометрический метод	1	-
20	625012.52	313483.27	Картометрический метод	1	-
21	624887.71	313463.99	Картометрический метод	1	-
22	624849.42	313374.18	Картометрический метод	1	-

2. Сведения о характерных точках границ объекта					
Обозначение характерных точек границ	Координаты, м		Метод определения координат характерной точки	Средняя квадратическая погрешность положения характерной точки (Mt), м	Описание обозначения точки на местности (при наличии)
	X	Y			
1	2	3	4	5	6
23	624841.02	313310.62	Картометрический метод	1	-
24	624848.21	313238.58	Картометрический метод	1	-
25	624861.08	313154.06	Картометрический метод	1	-
26	624885.51	312961.84	Картометрический метод	1	-
27	624891.74	312936.95	Картометрический метод	1	-
28	624909.07	312839.10	Картометрический метод	1	-
29	624930.76	312675.36	Картометрический метод	1	-
30	624922.33	312632.82	Картометрический метод	1	-
31	625039.53	312555.48	Картометрический метод	1	-
32	625182.08	312578.78	Картометрический метод	1	-
33	625193.81	312548.73	Картометрический метод	1	-
1	625262.63	312562.10	Картометрический метод	1	-
3. Сведения о характерных точках части (частей) границы объекта					
Обозначение характерных точек части границы	Координаты, м		Метод определения координат характерной точки	Средняя квадратическая погрешность положения характерной точки (Mt), м	Описание обозначения точки на местности (при наличии)
	X	Y			
1	2	3	4	5	6
-	-	-	-	-	-

ТЕКСТОВОЕ ОПИСАНИЕ
местоположения границ населенных пунктов, территориальных зон

Прохождение границы		Описание прохождения границы
от точки	до точки	
1	2	3
1	2	-
2	3	-
3	4	-
4	5	-
5	6	-
6	7	-
7	8	-
8	9	-
9	10	-
10	11	-
11	12	-
12	13	-
13	14	-
14	15	-
15	16	-
16	17	-
17	18	-
18	19	-
19	20	-
20	21	-
21	22	-
22	23	-
23	24	-
24	25	-
25	26	-
26	27	-
27	28	-
28	29	-
29	30	-
30	31	-
31	32	-
32	33	-
33	1	-

ГРАФИЧЕСКОЕ ОПИСАНИЕ

местоположения границ населенных пунктов, территориальных зон, особо охраняемых природных территорий, зон с особыми условиями использования территории

Тульская область, МО Ефремовский муниципальный округ, д. Новое Готово

(наименование объекта, местоположение границ которого описано (далее - объект))

Раздел 1**Сведения об объекте**

№ п/п	Характеристики объекта	Описание характеристик
1	2	3
1.	Местоположение объекта	Тульская область, м.о Ефремовский, деревня Новое Готово
2.	Площадь объекта +/- величина погрешности определения площади (P +/- Дельта P)	517677 +/- 1096 м ²
3.	Иные характеристики объекта	-

Раздел 2

Сведения о местоположении границ объекта

1. Система координат МСК-71

2. Сведения о характерных точках границ объекта

Обозначение характерных точек границ	Координаты, м		Метод определения координат характерной точки	Средняя квадратическая погрешность положения характерной точки (Mt), м	Описание обозначения точки на местности (при наличии)
	X	Y			
1	2	3	4	5	6
1	616954.18	280666.54	Картометрический метод	1	-
2	617110.22	280223.10	Картометрический метод	1	-
3	617120.47	280223.59	Картометрический метод	1	-
4	617199.16	280294.06	Картометрический метод	1	-
5	617228.65	280261.96	Картометрический метод	1	-
6	617249.05	280257.50	Картометрический метод	1	-
7	617367.86	280282.67	Картометрический метод	1	-
8	617390.38	280286.40	Картометрический метод	1	-
9	617328.69	280359.54	Картометрический метод	1	-
10	617503.31	280403.37	Картометрический метод	1	-
11	617546.49	280368.05	Картометрический метод	1	-
12	617631.22	280369.66	Картометрический метод	1	-
13	617916.56	280365.44	Картометрический метод	1	-
14	617965.99	280301.78	Картометрический метод	1	-
15	618005.77	280273.91	Картометрический метод	1	-
16	618053.93	280287.71	Картометрический метод	1	-
17	618060.94	280306.18	Картометрический метод	1	-
18	618098.26	280330.41	Картометрический метод	1	-
19	618139.20	280366.05	Картометрический метод	1	-
20	618212.04	280441.48	Картометрический метод	1	-
21	618211.24	280456.13	Картометрический метод	1	-
22	618198.39	280465.60	Картометрический метод	1	-

2. Сведения о характерных точках границ объекта					
Обозначение характерных точек границ	Координаты, м		Метод определения координат характерной точки	Средняя квадратическая погрешность положения характерной точки (Mt), м	Описание обозначения точки на местности (при наличии)
	X	Y			
1	2	3	4	5	6
23	618161.63	280529.57	Картометрический метод	1	-
24	618157.02	280556.97	Картометрический метод	1	-
25	618104.74	280644.68	Картометрический метод	1	-
26	618029.81	280635.94	Картометрический метод	1	-
27	617972.36	280672.16	Картометрический метод	1	-
28	617863.08	280689.64	Картометрический метод	1	-
29	617832.48	280753.96	Картометрический метод	1	-
30	617738.81	280745.84	Картометрический метод	1	-
31	617707.59	280749.59	Картометрический метод	1	-
32	617635.78	280779.56	Картометрический метод	1	-
33	617556.76	280761.71	Картометрический метод	1	-
34	617527.79	280777.72	Картометрический метод	1	-
35	617448.13	280890.16	Картометрический метод	1	-
36	617370.52	280930.22	Картометрический метод	1	-
37	617300.44	280928.02	Картометрический метод	1	-
38	617235.84	280990.73	Картометрический метод	1	-
39	617221.42	280988.22	Картометрический метод	1	-
40	617205.11	280945.58	Картометрический метод	1	-
41	617199.99	280858.91	Картометрический метод	1	-
42	617162.64	280801.35	Картометрический метод	1	-
43	617052.72	280759.32	Картометрический метод	1	-
44	617022.62	280734.87	Картометрический метод	1	-
45	616959.91	280731.73	Картометрический метод	1	-
1	616954.18	280666.54	Картометрический метод	1	-

3. Сведения о характерных точках части (частей) границы объекта

Обозначение характерных точек части границы	Координаты, м		Метод определения координат характерной точки	Средняя квадратическая погрешность положения характерной точки (Mt), м	Описание обозначения точки на местности (при наличии)
	X	Y			
1	2	3	4	5	6
-	-	-	-	-	-

ТЕКСТОВОЕ ОПИСАНИЕ
местоположения границ населенных пунктов, территориальных зон

Прохождение границы		Описание прохождения границы
от точки	до точки	
1	2	3
1	2	-
2	3	-
3	4	-
4	5	-
5	6	-
6	7	-
7	8	-
8	9	-
9	10	-
10	11	-
11	12	-
12	13	-
13	14	-
14	15	-
15	16	-
16	17	-
17	18	-
18	19	-
19	20	-
20	21	-
21	22	-
22	23	-
23	24	-
24	25	-
25	26	-
26	27	-
27	28	-
28	29	-
29	30	-
30	31	-
31	32	-
32	33	-
33	34	-
34	35	-
35	36	-
36	37	-
37	38	-

ТЕКСТОВОЕ ОПИСАНИЕ
местоположения границ населенных пунктов, территориальных зон

Прохождение границы		Описание прохождения границы
от точки	до точки	
1	2	3
38	39	-
39	40	-
40	41	-
41	42	-
42	43	-
43	44	-
44	45	-
45	1	-

ГРАФИЧЕСКОЕ ОПИСАНИЕ

местоположения границ населенных пунктов, территориальных зон, особо охраняемых природных территорий, зон с особыми условиями использования территории

Тульская область, МО Ефремовский муниципальный округ, д. Новое Перевесово

(наименование объекта, местоположение границ которого описано (далее - объект))

Раздел 1**Сведения об объекте**

№ п/п	Характеристики объекта	Описание характеристик
1	2	3
1.	Местоположение объекта	Тульская область, м.о Ефремовский, деревня Новое Перевесово
2.	Площадь объекта +/- величина погрешности определения площади (P +/- Дельта P)	1314626 +/- 4013 м ²
3.	Иные характеристики объекта	-

Раздел 2

Сведения о местоположении границ объекта

1. Система координат МСК-71

2. Сведения о характерных точках границ объекта

Обозначение характерных точек границ	Координаты, м		Метод определения координат характерной точки	Средняя квадратическая погрешность положения характерной точки (Mt), м	Описание обозначения точки на местности (при наличии)
	X	Y			
1	2	3	4	5	6
1	637933.28	289981.15	Картометрический метод	1	-
2	637959.57	289944.12	Картометрический метод	1	-
3	637950.61	289927.58	Картометрический метод	1	-
4	637973.81	289895.23	Картометрический метод	1	-
5	638060.78	289834.00	Картометрический метод	1	-
6	638110.99	289800.10	Картометрический метод	1	-
7	638160.88	289752.90	Картометрический метод	1	-
8	638206.76	289711.89	Картометрический метод	1	-
9	638233.04	289673.89	Картометрический метод	1	-
10	638181.10	289624.17	Картометрический метод	1	-
11	638198.02	289604.59	Картометрический метод	1	-
12	638204.80	289601.63	Картометрический метод	1	-
13	638215.54	289590.97	Картометрический метод	1	-
14	638269.33	289522.55	Картометрический метод	1	-
15	638308.57	289460.66	Картометрический метод	1	-
16	638338.89	289431.38	Картометрический метод	1	-
17	638368.84	289410.50	Картометрический метод	1	-
18	638383.92	289409.78	Картометрический метод	1	-
19	638408.48	289425.44	Картометрический метод	1	-
20	638487.98	289495.32	Картометрический метод	1	-
21	638533.15	289498.29	Картометрический метод	1	-
22	638582.77	289433.48	Картометрический метод	1	-

2. Сведения о характерных точках границ объекта					
Обозначение характерных точек границ	Координаты, м		Метод определения координат характерной точки	Средняя квадратическая погрешность положения характерной точки (M _t), м	Описание обозначения точки на местности (при наличии)
	X	Y			
1	2	3	4	5	6
23	638605.73	289323.51	Картометрический метод	1	-
24	638643.50	289283.89	Картометрический метод	1	-
25	638698.30	289264.63	Картометрический метод	1	-
26	638733.13	289277.36	Картометрический метод	1	-
27	638768.78	289443.15	Картометрический метод	1	-
28	638811.71	289547.96	Картометрический метод	1	-
29	638815.99	289616.03	Картометрический метод	1	-
30	638835.91	289681.70	Картометрический метод	1	-
31	638866.41	289720.68	Картометрический метод	1	-
32	638927.00	289748.64	Картометрический метод	1	-
33	638955.81	289716.86	Картометрический метод	1	-
34	638990.55	289657.12	Картометрический метод	1	-
35	639089.69	289799.85	Картометрический метод	1	-
36	639120.20	289830.84	Картометрический метод	1	-
37	639187.33	289752.84	Картометрический метод	1	-
38	639218.11	289781.85	Картометрический метод	1	-
39	639250.80	289827.84	Картометрический метод	1	-
40	639331.86	290002.34	Картометрический метод	1	-
41	639394.06	290153.44	Картометрический метод	1	-
42	639388.95	290171.97	Картометрический метод	1	-
43	639375.62	290211.43	Картометрический метод	1	-
44	639374.73	290247.89	Картометрический метод	1	-
45	639389.09	290286.70	Картометрический метод	1	-
46	639416.66	290336.43	Картометрический метод	1	-
47	639414.70	290350.84	Картометрический метод	1	-

2. Сведения о характерных точках границ объекта					
Обозначение характерных точек границ	Координаты, м		Метод определения координат характерной точки	Средняя квадратическая погрешность положения характерной точки (Mt), м	Описание обозначения точки на местности (при наличии)
	X	Y			
1	2	3	4	5	6
48	639374.91	290385.20	Картометрический метод	1	-
49	639444.23	290513.60	Картометрический метод	1	-
50	639413.49	290552.18	Картометрический метод	1	-
51	639521.40	290663.71	Картометрический метод	1	-
52	639461.11	290727.61	Картометрический метод	1	-
53	639442.43	290725.80	Картометрический метод	1	-
54	639429.16	290742.68	Картометрический метод	1	-
55	639407.46	290751.72	Картометрический метод	1	-
56	639358.93	290738.94	Картометрический метод	1	-
57	639135.58	290646.23	Картометрический метод	1	-
58	639065.65	290629.35	Картометрический метод	1	-
59	639010.79	290642.61	Картометрический метод	1	-
60	638895.05	290749.31	Картометрический метод	1	-
61	638914.94	290918.11	Картометрический метод	1	-
62	638886.61	290968.75	Картометрический метод	1	-
63	638824.51	291006.73	Картометрический метод	1	-
64	638764.83	291086.30	Картометрический метод	1	-
65	638708.77	291200.84	Картометрический метод	1	-
66	638630.40	291178.54	Картометрический метод	1	-
67	638594.30	291156.61	Картометрический метод	1	-
68	638595.86	291156.75	Картометрический метод	1	-
69	638596.08	291154.46	Картометрический метод	1	-
70	638593.79	291154.24	Картометрический метод	1	-
71	638593.60	291156.18	Картометрический метод	1	-
72	638535.15	291120.66	Картометрический метод	1	-

2. Сведения о характерных точках границ объекта					
Обозначение характерных точек границ	Координаты, м		Метод определения координат характерной точки	Средняя квадратическая погрешность положения характерной точки (M _t), м	Описание обозначения точки на местности (при наличии)
	X	Y			
1	2	3	4	5	6
73	638490.36	291073.69	Картометрический метод	1	-
74	638508.88	291036.20	Картометрический метод	1	-
75	638514.74	291011.29	Картометрический метод	1	-
76	638517.54	290991.09	Картометрический метод	1	-
77	638517.36	290941.00	Картометрический метод	1	-
78	638465.18	290901.82	Картометрический метод	1	-
79	638557.76	290771.86	Картометрический метод	1	-
80	638496.27	290712.49	Картометрический метод	1	-
81	638494.09	290705.66	Картометрический метод	1	-
82	638575.33	290638.32	Картометрический метод	1	-
83	638617.20	290597.38	Картометрический метод	1	-
84	638539.83	290524.47	Картометрический метод	1	-
85	638505.25	290477.84	Картометрический метод	1	-
86	638449.08	290381.10	Картометрический метод	1	-
87	638446.23	290353.14	Картометрический метод	1	-
88	638459.84	290324.69	Картометрический метод	1	-
89	638541.97	290240.84	Картометрический метод	1	-
90	638522.46	290205.57	Картометрический метод	1	-
91	638430.90	290104.37	Картометрический метод	1	-
92	638359.28	290021.93	Картометрический метод	1	-
93	638320.71	290069.59	Картометрический метод	1	-
94	638203.72	289969.56	Картометрический метод	1	-
95	638147.96	289969.56	Картометрический метод	1	-
96	638081.48	290057.41	Картометрический метод	1	-
97	638042.79	290057.41	Картометрический метод	1	-

2. Сведения о характерных точках границ объекта					
Обозначение характерных точек границ	Координаты, м		Метод определения координат характерной точки	Средняя квадратическая погрешность положения характерной точки (Mt), м	Описание обозначения точки на местности (при наличии)
	X	Y			
1	2	3	4	5	6
1	637933.28	289981.15	Картометрический метод	1	-
3. Сведения о характерных точках части (частей) границы объекта					
Обозначение характерных точек части границы	Координаты, м		Метод определения координат характерной точки	Средняя квадратическая погрешность положения характерной точки (Mt), м	Описание обозначения точки на местности (при наличии)
	X	Y			
1	2	3	4	5	6
-	-	-	-	-	-

**ТЕКСТОВОЕ ОПИСАНИЕ
местоположения границ населенных пунктов, территориальных зон**

Прохождение границы		Описание прохождения границы
от точки	до точки	
1	2	3
1	2	-
2	3	-
3	4	-
4	5	-
5	6	-
6	7	-
7	8	-
8	9	-
9	10	-
10	11	-
11	12	-
12	13	-
13	14	-
14	15	-
15	16	-
16	17	-
17	18	-
18	19	-
19	20	-
20	21	-
21	22	-
22	23	-
23	24	-
24	25	-
25	26	-
26	27	-
27	28	-
28	29	-
29	30	-
30	31	-
31	32	-
32	33	-
33	34	-
34	35	-
35	36	-
36	37	-
37	38	-

**ТЕКСТОВОЕ ОПИСАНИЕ
местоположения границ населенных пунктов, территориальных зон**

Прохождение границы		Описание прохождения границы
от точки	до точки	
1	2	3
38	39	-
39	40	-
40	41	-
41	42	-
42	43	-
43	44	-
44	45	-
45	46	-
46	47	-
47	48	-
48	49	-
49	50	-
50	51	-
51	52	-
52	53	-
53	54	-
54	55	-
55	56	-
56	57	-
57	58	-
58	59	-
59	60	-
60	61	-
61	62	-
62	63	-
63	64	-
64	65	-
65	66	-
66	67	-
67	68	-
68	69	-
69	70	-
70	71	-
71	72	-
72	73	-
73	74	-
74	75	-

ТЕКСТОВОЕ ОПИСАНИЕ
местоположения границ населенных пунктов, территориальных зон

Прохождение границы		Описание прохождения границы
от точки	до точки	
1	2	3
75	76	-
76	77	-
77	78	-
78	79	-
79	80	-
80	81	-
81	82	-
82	83	-
83	84	-
84	85	-
85	86	-
86	87	-
87	88	-
88	89	-
89	90	-
90	91	-
91	92	-
92	93	-
93	94	-
94	95	-
95	96	-
96	97	-
97	1	-

ГРАФИЧЕСКОЕ ОПИСАНИЕ

местоположения границ населенных пунктов, территориальных зон, особо охраняемых природных территорий, зон с особыми условиями использования территории

Тульская область, МО Ефремовский муниципальный округ, д. Первые Пожилинские Выселки

(наименование объекта, местоположение границ которого описано (далее - объект))

Раздел 1**Сведения об объекте**

№ п/п	Характеристики объекта	Описание характеристик
1	2	3
1.	Местоположение объекта	Тульская область, м.о Ефремовский, деревня Первые Пожилинские Выселки
2.	Площадь объекта +/- величина погрешности определения площади (P +/- Дельта P)	493650 +/- 2459 м ²
3.	Иные характеристики объекта	-

Раздел 2

Сведения о местоположении границ объекта

1. Система координат МСК-71

2. Сведения о характерных точках границ объекта

Обозначение характерных точек границ	Координаты, м		Метод определения координат характерной точки	Средняя квадратическая погрешность положения характерной точки (Mt), м	Описание обозначения точки на местности (при наличии)
	X	Y			
1	2	3	4	5	6
1	623122.42	282312.23	Картометрический метод	1	-
2	623139.35	282281.07	Картометрический метод	1	-
3	623185.59	282240.71	Картометрический метод	1	-
4	623304.44	282118.30	Картометрический метод	1	-
5	623469.81	281978.60	Картометрический метод	1	-
6	623578.70	281882.57	Картометрический метод	1	-
7	623649.97	281817.84	Картометрический метод	1	-
8	623757.00	281719.72	Картометрический метод	1	-
9	623762.81	281709.03	Картометрический метод	1	-
10	623757.23	281693.23	Картометрический метод	1	-
11	623727.04	281659.94	Картометрический метод	1	-
12	623722.14	281642.83	Картометрический метод	1	-
13	623730.55	281628.81	Картометрический метод	1	-
14	623782.69	281577.12	Картометрический метод	1	-
15	623658.46	281446.74	Картометрический метод	1	-
16	623730.47	281375.22	Картометрический метод	1	-
17	623769.85	281343.11	Картометрический метод	1	-
18	623801.49	281377.15	Картометрический метод	1	-
19	623825.41	281401.68	Картометрический метод	1	-
20	623861.73	281425.98	Картометрический метод	1	-
21	623888.34	281442.18	Картометрический метод	1	-
22	623909.47	281466.74	Картометрический метод	1	-

2. Сведения о характерных точках границ объекта					
Обозначение характерных точек границ	Координаты, м		Метод определения координат характерной точки	Средняя квадратическая погрешность положения характерной точки (Mt), м	Описание обозначения точки на местности (при наличии)
	X	Y			
1	2	3	4	5	6
23	623924.41	281495.50	Картометрический метод	1	-
24	623942.72	281518.01	Картометрический метод	1	-
25	623944.46	281539.41	Картометрический метод	1	-
26	623939.87	281560.20	Картометрический метод	1	-
27	623943.52	281572.58	Картометрический метод	1	-
28	623956.18	281597.96	Картометрический метод	1	-
29	623959.96	281606.44	Картометрический метод	1	-
30	623942.13	281633.15	Картометрический метод	1	-
31	623935.84	281648.53	Картометрический метод	1	-
32	623929.67	281667.42	Картометрический метод	1	-
33	623934.02	281684.97	Картометрический метод	1	-
34	623938.87	281694.29	Картометрический метод	1	-
35	623961.60	281717.45	Картометрический метод	1	-
36	623964.73	281723.61	Картометрический метод	1	-
37	623963.05	281731.27	Картометрический метод	1	-
38	623954.37	281740.21	Картометрический метод	1	-
39	623945.02	281745.04	Картометрический метод	1	-
40	623919.20	281752.48	Картометрический метод	1	-
41	623901.67	281761.54	Картометрический метод	1	-
42	623891.77	281772.25	Картометрический метод	1	-
43	623890.72	281781.09	Картометрический метод	1	-
44	623893.85	281791.02	Картометрический метод	1	-
45	623903.32	281794.41	Картометрический метод	1	-
46	623925.62	281788.22	Картометрический метод	1	-
47	623939.13	281787.41	Картометрический метод	1	-

2. Сведения о характерных точках границ объекта					
Обозначение характерных точек границ	Координаты, м		Метод определения координат характерной точки	Средняя квадратическая погрешность положения характерной точки (Mt), м	Описание обозначения точки на местности (при наличии)
	X	Y			
1	2	3	4	5	6
48	623948.06	281792.01	Картометрический метод	1	-
49	623954.08	281800.72	Картометрический метод	1	-
50	623954.26	281813.05	Картометрический метод	1	-
51	623946.87	281833.72	Картометрический метод	1	-
52	623941.87	281852.02	Картометрический метод	1	-
53	623936.38	281879.10	Картометрический метод	1	-
54	623921.83	281892.85	Картометрический метод	1	-
55	623899.66	281907.85	Картометрический метод	1	-
56	623888.04	281918.60	Картометрический метод	1	-
57	623882.35	281932.18	Картометрический метод	1	-
58	623883.51	281969.17	Картометрический метод	1	-
59	623897.71	281972.49	Картометрический метод	1	-
60	623920.87	281987.43	Картометрический метод	1	-
61	623957.20	282012.15	Картометрический метод	1	-
62	623979.08	282020.05	Картометрический метод	1	-
63	624011.61	282026.05	Картометрический метод	1	-
64	624037.63	282032.71	Картометрический метод	1	-
65	624060.68	282040.02	Картометрический метод	1	-
66	624091.18	282035.29	Картометрический метод	1	-
67	624102.22	282144.38	Картометрический метод	1	-
68	624118.29	282195.85	Картометрический метод	1	-
69	624131.65	282222.93	Картометрический метод	1	-
70	624147.32	282246.20	Картометрический метод	1	-
71	624153.92	282296.04	Картометрический метод	1	-
72	624116.99	282308.90	Картометрический метод	1	-

2. Сведения о характерных точках границ объекта					
Обозначение характерных точек границ	Координаты, м		Метод определения координат характерной точки	Средняя квадратическая погрешность положения характерной точки (M _t), м	Описание обозначения точки на местности (при наличии)
	X	Y			
1	2	3	4	5	6
73	624052.55	282333.95	Картометрический метод	1	-
74	623969.39	282367.47	Картометрический метод	1	-
75	623904.66	282389.61	Картометрический метод	1	-
76	623811.55	282429.73	Картометрический метод	1	-
77	623785.71	282435.42	Картометрический метод	1	-
78	623757.35	282430.53	Картометрический метод	1	-
79	623740.09	282416.12	Картометрический метод	1	-
80	623704.96	282371.37	Картометрический метод	1	-
81	623683.19	282334.11	Картометрический метод	1	-
82	623668.58	282302.02	Картометрический метод	1	-
83	623664.83	282286.80	Картометрический метод	1	-
84	623673.03	282204.44	Картометрический метод	1	-
85	623676.35	282189.11	Картометрический метод	1	-
86	623660.36	282186.40	Картометрический метод	1	-
87	623644.70	282200.16	Картометрический метод	1	-
88	623619.68	282223.42	Картометрический метод	1	-
89	623602.77	282234.26	Картометрический метод	1	-
90	623591.56	282235.00	Картометрический метод	1	-
91	623575.06	282234.08	Картометрический метод	1	-
92	623563.92	282236.00	Картометрический метод	1	-
93	623556.34	282243.16	Картометрический метод	1	-
94	623551.76	282252.62	Картометрический метод	1	-
95	623550.90	282274.40	Картометрический метод	1	-
96	623548.73	282286.76	Картометрический метод	1	-
97	623545.31	282294.45	Картометрический метод	1	-

2. Сведения о характерных точках границ объекта					
Обозначение характерных точек границ	Координаты, м		Метод определения координат характерной точки	Средняя квадратическая погрешность положения характерной точки (Mt), м	Описание обозначения точки на местности (при наличии)
	X	Y			
1	2	3	4	5	6
98	623535.96	282299.28	Картометрический метод	1	-
99	623526.28	282298.84	Картометрический метод	1	-
100	623503.85	282296.22	Картометрический метод	1	-
101	623493.21	282293.44	Картометрический метод	1	-
102	623482.06	282294.18	Картометрический метод	1	-
103	623474.50	282303.71	Картометрический метод	1	-
104	623466.62	282328.50	Картометрический метод	1	-
105	623451.82	282363.98	Картометрический метод	1	-
106	623439.81	282386.45	Картометрический метод	1	-
107	623435.92	282404.16	Картометрический метод	1	-
108	623435.61	282421.19	Картометрический метод	1	-
109	623437.23	282451.12	Картометрический метод	1	-
110	623437.08	282482.84	Картометрический метод	1	-
111	623422.14	282546.14	Картометрический метод	1	-
112	623426.05	282613.65	Картометрический метод	1	-
113	623181.54	282499.32	Картометрический метод	1	-
114	623228.44	282385.97	Картометрический метод	1	-
1	623122.42	282312.23	Картометрический метод	1	-
3. Сведения о характерных точках части (частей) границы объекта					
Обозначение характерных точек части границы	Координаты, м		Метод определения координат характерной точки	Средняя квадратическая погрешность положения характерной точки (Mt), м	Описание обозначения точки на местности (при наличии)
	X	Y			
1	2	3	4	5	6
-	-	-	-	-	-

ТЕКСТОВОЕ ОПИСАНИЕ
местоположения границ населенных пунктов, территориальных зон

Прохождение границы		Описание прохождения границы
от точки	до точки	
1	2	3
1	2	-
2	3	-
3	4	-
4	5	-
5	6	-
6	7	-
7	8	-
8	9	-
9	10	-
10	11	-
11	12	-
12	13	-
13	14	-
14	15	-
15	16	-
16	17	-
17	18	-
18	19	-
19	20	-
20	21	-
21	22	-
22	23	-
23	24	-
24	25	-
25	26	-
26	27	-
27	28	-
28	29	-
29	30	-
30	31	-
31	32	-
32	33	-
33	34	-
34	35	-
35	36	-
36	37	-
37	38	-

ТЕКСТОВОЕ ОПИСАНИЕ
местоположения границ населенных пунктов, территориальных зон

Прохождение границы		Описание прохождения границы
от точки	до точки	
1	2	3
38	39	-
39	40	-
40	41	-
41	42	-
42	43	-
43	44	-
44	45	-
45	46	-
46	47	-
47	48	-
48	49	-
49	50	-
50	51	-
51	52	-
52	53	-
53	54	-
54	55	-
55	56	-
56	57	-
57	58	-
58	59	-
59	60	-
60	61	-
61	62	-
62	63	-
63	64	-
64	65	-
65	66	-
66	67	-
67	68	-
68	69	-
69	70	-
70	71	-
71	72	-
72	73	-
73	74	-
74	75	-

ТЕКСТОВОЕ ОПИСАНИЕ
местоположения границ населенных пунктов, территориальных зон

Прохождение границы		Описание прохождения границы
от точки	до точки	
1	2	3
75	76	-
76	77	-
77	78	-
78	79	-
79	80	-
80	81	-
81	82	-
82	83	-
83	84	-
84	85	-
85	86	-
86	87	-
87	88	-
88	89	-
89	90	-
90	91	-
91	92	-
92	93	-
93	94	-
94	95	-
95	96	-
96	97	-
97	98	-
98	99	-
99	100	-
100	101	-
101	102	-
102	103	-
103	104	-
104	105	-
105	106	-
106	107	-
107	108	-
108	109	-
109	110	-
110	111	-
111	112	-

ТЕКСТОВОЕ ОПИСАНИЕ
местоположения границ населенных пунктов, территориальных зон

Прохождение границы		Описание прохождения границы
от точки	до точки	
1	2	3
112	113	-
113	114	-
114	1	-

ГРАФИЧЕСКОЕ ОПИСАНИЕ

местоположения границ населенных пунктов, территориальных зон, особо охраняемых природных территорий, зон с особыми условиями использования территории

Тульская область, МО Ефремовский муниципальный округ, д. Платоновка

(наименование объекта, местоположение границ которого описано (далее - объект))

Раздел 1**Сведения об объекте**

№ п/п	Характеристики объекта	Описание характеристик
1	2	3
1.	Местоположение объекта	Тульская область, м.о Ефремовский, деревня Платоновка
2.	Площадь объекта +/- величина погрешности определения площади (P +/- Дельта P)	455392 +/- 2459 м ²
3.	Иные характеристики объекта	-

Раздел 2

Сведения о местоположении границ объекта

1. Система координат МСК-71

2. Сведения о характерных точках границ объекта

Обозначение характерных точек границ	Координаты, м		Метод определения координат характерной точки	Средняя квадратическая погрешность положения характерной точки (Mt), м	Описание обозначения точки на местности (при наличии)
	X	Y			
1	2	3	4	5	6
1	617058.95	301672.58	Картометрический метод	1	-
2	616970.45	301718.49	Картометрический метод	1	-
3	616968.90	301719.47	Картометрический метод	1	-
4	616999.93	301762.53	Картометрический метод	1	-
5	617008.68	301757.68	Картометрический метод	1	-
6	617011.10	301762.05	Картометрический метод	1	-
7	617024.22	301754.78	Картометрический метод	1	-
8	617029.07	301763.52	Картометрический метод	1	-
9	617047.45	301787.36	Картометрический метод	1	-
10	617050.54	301771.33	Картометрический метод	1	-
11	617038.60	301753.28	Картометрический метод	1	-
12	617082.85	301725.61	Картометрический метод	1	-
13	617077.84	301715.89	Картометрический метод	1	-
1	617058.95	301672.58	Картометрический метод	1	-
14	616636.16	301281.77	Картометрический метод	1	-
15	616936.35	301696.85	Картометрический метод	1	-
16	616974.53	301749.68	Картометрический метод	1	-
17	617016.06	301807.69	Картометрический метод	1	-
18	616954.48	301846.30	Картометрический метод	1	-
19	616908.07	301871.97	Картометрический метод	1	-
20	616843.89	301907.56	Картометрический метод	1	-
21	616826.21	301903.99	Картометрический метод	1	-

2. Сведения о характерных точках границ объекта					
Обозначение характерных точек границ	Координаты, м		Метод определения координат характерной точки	Средняя квадратическая погрешность положения характерной точки (M _t), м	Описание обозначения точки на местности (при наличии)
	X	Y			
1	2	3	4	5	6
22	616807.02	301916.25	Картометрический метод	1	-
23	616804.25	301930.62	Картометрический метод	1	-
24	616773.75	301943.32	Картометрический метод	1	-
25	616750.29	301958.88	Картометрический метод	1	-
26	616744.83	301958.63	Картометрический метод	1	-
27	616738.51	301962.99	Картометрический метод	1	-
28	616738.46	301966.71	Картометрический метод	1	-
29	616719.38	301978.44	Картометрический метод	1	-
30	616717.13	301982.43	Картометрический метод	1	-
31	616705.15	301989.56	Картометрический метод	1	-
32	616650.77	302013.98	Картометрический метод	1	-
33	616646.49	302011.27	Картометрический метод	1	-
34	616624.91	302022.10	Картометрический метод	1	-
35	616620.41	302031.41	Картометрический метод	1	-
36	616609.31	302037.67	Картометрический метод	1	-
37	616487.45	302106.29	Картометрический метод	1	-
38	616472.12	302117.19	Картометрический метод	1	-
39	616447.46	302128.82	Картометрический метод	1	-
40	616440.92	302124.53	Картометрический метод	1	-
41	616429.69	302130.08	Картометрический метод	1	-
42	616427.33	302128.77	Картометрический метод	1	-
43	616421.57	302132.20	Картометрический метод	1	-
44	616422.16	302136.20	Картометрический метод	1	-
45	616413.53	302141.77	Картометрический метод	1	-
46	616406.04	302119.17	Картометрический метод	1	-

2. Сведения о характерных точках границ объекта					
Обозначение характерных точек границ	Координаты, м		Метод определения координат характерной точки	Средняя квадратическая погрешность положения характерной точки (Mt), м	Описание обозначения точки на местности (при наличии)
	X	Y			
1	2	3	4	5	6
47	616375.82	302026.18	Картометрический метод	1	-
48	616367.70	302003.07	Картометрический метод	1	-
49	616303.14	301854.89	Картометрический метод	1	-
50	616245.68	301880.79	Картометрический метод	1	-
51	616230.85	301887.47	Картометрический метод	1	-
52	616228.35	301888.11	Картометрический метод	1	-
53	616155.84	301906.85	Картометрический метод	1	-
54	616123.91	301915.03	Картометрический метод	1	-
55	616116.85	301915.35	Картометрический метод	1	-
56	616058.94	301918.43	Картометрический метод	1	-
57	616015.22	301804.08	Картометрический метод	1	-
58	616052.32	301739.79	Картометрический метод	1	-
59	616070.04	301694.27	Картометрический метод	1	-
60	616077.75	301686.62	Картометрический метод	1	-
61	616091.17	301667.32	Картометрический метод	1	-
62	616100.34	301664.29	Картометрический метод	1	-
63	616109.91	301663.29	Картометрический метод	1	-
64	616132.52	301660.78	Картометрический метод	1	-
65	616159.74	301649.90	Картометрический метод	1	-
66	616191.23	301614.39	Картометрический метод	1	-
67	616204.28	301571.07	Картометрический метод	1	-
68	616205.08	301505.79	Картометрический метод	1	-
69	616212.72	301497.13	Картометрический метод	1	-
70	616393.22	301413.14	Картометрический метод	1	-
71	616418.51	301401.68	Картометрический метод	1	-

2. Сведения о характерных точках границ объекта					
Обозначение характерных точек границ	Координаты, м		Метод определения координат характерной точки	Средняя квадратическая погрешность положения характерной точки (Mt), м	Описание обозначения точки на местности (при наличии)
	X	Y			
1	2	3	4	5	6
72	616481.38	301366.69	Картометрический метод	1	-
73	616568.25	301307.06	Картометрический метод	1	-
14	616636.16	301281.77	Картометрический метод	1	-
3. Сведения о характерных точках части (частей) границы объекта					
Обозначение характерных точек части границы	Координаты, м		Метод определения координат характерной точки	Средняя квадратическая погрешность положения характерной точки (Mt), м	Описание обозначения точки на местности (при наличии)
	X	Y			
1	2	3	4	5	6
-	-	-	-	-	-

ТЕКСТОВОЕ ОПИСАНИЕ
местоположения границ населенных пунктов, территориальных зон

Прохождение границы		Описание прохождения границы
от точки	до точки	
1	2	3
1	2	-
2	3	-
3	4	-
4	5	-
5	6	-
6	7	-
7	8	-
8	9	-
9	10	-
10	11	-
11	12	-
12	13	-
13	1	-
14	15	-
15	16	-
16	17	-
17	18	-
18	19	-
19	20	-
20	21	-
21	22	-
22	23	-
23	24	-
24	25	-
25	26	-
26	27	-
27	28	-
28	29	-
29	30	-
30	31	-
31	32	-
32	33	-
33	34	-
34	35	-
35	36	-
36	37	-
37	38	-

ТЕКСТОВОЕ ОПИСАНИЕ
местоположения границ населенных пунктов, территориальных зон

Прохождение границы		Описание прохождения границы
от точки	до точки	
1	2	3
38	39	-
39	40	-
40	41	-
41	42	-
42	43	-
43	44	-
44	45	-
45	46	-
46	47	-
47	48	-
48	49	-
49	50	-
50	51	-
51	52	-
52	53	-
53	54	-
54	55	-
55	56	-
56	57	-
57	58	-
58	59	-
59	60	-
60	61	-
61	62	-
62	63	-
63	64	-
64	65	-
65	66	-
66	67	-
67	68	-
68	69	-
69	70	-
70	71	-
71	72	-
72	73	-
73	14	-

ГРАФИЧЕСКОЕ ОПИСАНИЕ

местоположения границ населенных пунктов, территориальных зон, особо охраняемых природных территорий, зон с особыми условиями использования территории

Тульская область, МО Ефремовский муниципальный округ, д. Рогачевка

(наименование объекта, местоположение границ которого описано (далее - объект))

Раздел 1**Сведения об объекте**

№ п/п	Характеристики объекта	Описание характеристик
1	2	3
1.	Местоположение объекта	Тульская область, м.о Ефремовский, деревня Рогачевка
2.	Площадь объекта +/- величина погрешности определения площади (P +/- Дельта P)	415800 +/- 2257 м ²
3.	Иные характеристики объекта	-

Раздел 2

Сведения о местоположении границ объекта

1. Система координат МСК-71

2. Сведения о характерных точках границ объекта

Обозначение характерных точек границ	Координаты, м		Метод определения координат характерной точки	Средняя квадратическая погрешность положения характерной точки (Mt), м	Описание обозначения точки на местности (при наличии)
	X	Y			
1	2	3	4	5	6
1	618587.90	301492.49	Картометрический метод	1	-
2	618575.20	301590.52	Картометрический метод	1	-
3	618564.18	301628.14	Картометрический метод	1	-
4	618554.56	301659.72	Картометрический метод	1	-
5	618534.06	301697.85	Картометрический метод	1	-
6	618517.88	301721.71	Картометрический метод	1	-
7	618604.04	301791.47	Картометрический метод	1	-
8	618527.49	301892.59	Картометрический метод	1	-
9	618447.19	301980.41	Картометрический метод	1	-
10	618367.58	302014.34	Картометрический метод	1	-
11	618369.72	302032.51	Картометрический метод	1	-
12	618365.64	302087.31	Картометрический метод	1	-
13	618380.66	302123.78	Картометрический метод	1	-
14	618398.44	302248.89	Картометрический метод	1	-
15	618405.47	302302.10	Картометрический метод	1	-
16	618388.28	302311.05	Картометрический метод	1	-
17	618325.83	302342.05	Картометрический метод	1	-
18	618311.93	302308.25	Картометрический метод	1	-
19	617985.44	302442.74	Картометрический метод	1	-
20	617940.94	302460.14	Картометрический метод	1	-
21	617912.82	302311.18	Картометрический метод	1	-
22	617760.14	302349.24	Картометрический метод	1	-

2. Сведения о характерных точках границ объекта					
Обозначение характерных точек границ	Координаты, м		Метод определения координат характерной точки	Средняя квадратическая погрешность положения характерной точки (Mt), м	Описание обозначения точки на местности (при наличии)
	X	Y			
1	2	3	4	5	6
23	617752.30	302314.26	Картометрический метод	1	-
24	617748.04	302286.06	Картометрический метод	1	-
25	617733.92	302241.64	Картометрический метод	1	-
26	617696.14	302134.52	Картометрический метод	1	-
27	617678.19	302060.24	Картометрический метод	1	-
28	617653.32	302024.48	Картометрический метод	1	-
29	617783.39	301950.73	Картометрический метод	1	-
30	617850.79	301982.26	Картометрический метод	1	-
31	617839.30	301908.60	Картометрический метод	1	-
32	617872.19	301900.82	Картометрический метод	1	-
33	618166.92	301784.76	Картометрический метод	1	-
34	618239.08	301760.99	Картометрический метод	1	-
35	618281.84	301812.17	Картометрический метод	1	-
36	618412.89	301719.33	Картометрический метод	1	-
37	618399.81	301687.01	Картометрический метод	1	-
38	618357.13	301722.65	Картометрический метод	1	-
39	618338.41	301687.42	Картометрический метод	1	-
40	618373.72	301647.69	Картометрический метод	1	-
41	618471.66	301533.84	Картометрический метод	1	-
42	618525.22	301571.05	Картометрический метод	1	-
43	618561.64	301525.40	Картометрический метод	1	-
1	618587.90	301492.49	Картометрический метод	1	-

3. Сведения о характерных точках части (частей) границы объекта

Обозначение характерных точек части границы	Координаты, м		Метод определения координат характерной точки	Средняя квадратическая погрешность положения характерной точки (Mt), м	Описание обозначения точки на местности (при наличии)
	X	Y			
1	2	3	4	5	6
-	-	-	-	-	-

**ТЕКСТОВОЕ ОПИСАНИЕ
местоположения границ населенных пунктов, территориальных зон**

Прохождение границы		Описание прохождения границы
от точки	до точки	
1	2	3
1	2	-
2	3	-
3	4	-
4	5	-
5	6	-
6	7	-
7	8	-
8	9	-
9	10	-
10	11	-
11	12	-
12	13	-
13	14	-
14	15	-
15	16	-
16	17	-
17	18	-
18	19	-
19	20	-
20	21	-
21	22	-
22	23	-
23	24	-
24	25	-
25	26	-
26	27	-
27	28	-
28	29	-
29	30	-
30	31	-
31	32	-
32	33	-
33	34	-
34	35	-
35	36	-
36	37	-
37	38	-

ТЕКСТОВОЕ ОПИСАНИЕ
местоположения границ населенных пунктов, территориальных зон

Прохождение границы		Описание прохождения границы
от точки	до точки	
1	2	3
38	39	-
39	40	-
40	41	-
41	42	-
42	43	-
43	1	-

ГРАФИЧЕСКОЕ ОПИСАНИЕ

местоположения границ населенных пунктов, территориальных зон, особо охраняемых природных территорий, зон с особыми условиями использования территории

Тульская область, МО Ефремовский муниципальный округ, д. Сергиевка

(наименование объекта, местоположение границ которого описано (далее - объект))

Раздел 1**Сведения об объекте**

№ п/п	Характеристики объекта	Описание характеристик
1	2	3
1.	Местоположение объекта	Тульская область, м.о Ефремовский, деревня Сергиевка
2.	Площадь объекта +/- величина погрешности определения площади (Р +/- Дельта Р)	983484 +/- 2257 м ²
3.	Иные характеристики объекта	-

Раздел 2

Сведения о местоположении границ объекта

1. Система координат МСК-71

2. Сведения о характерных точках границ объекта

Обозначение характерных точек границ	Координаты, м		Метод определения координат характерной точки	Средняя квадратическая погрешность положения характерной точки (Mt), м	Описание обозначения точки на местности (при наличии)
	X	Y			
1	2	3	4	5	6
1	647271.77	293298.62	Картометрический метод	1	-
2	647293.94	293249.36	Картометрический метод	1	-
3	647315.40	293223.05	Картометрический метод	1	-
4	647458.28	293105.44	Картометрический метод	1	-
5	647489.47	293070.26	Картометрический метод	1	-
6	647519.58	293024.38	Картометрический метод	1	-
7	647534.51	292980.47	Картометрический метод	1	-
8	647538.20	292852.51	Картометрический метод	1	-
9	647628.89	292833.94	Картометрический метод	1	-
10	647786.32	292806.84	Картометрический метод	1	-
11	647856.14	292793.40	Картометрический метод	1	-
12	647954.38	292768.92	Картометрический метод	1	-
13	647980.08	292761.45	Картометрический метод	1	-
14	648023.01	292759.03	Картометрический метод	1	-
15	648115.62	292772.74	Картометрический метод	1	-
16	648306.19	292802.68	Картометрический метод	1	-
17	648325.96	292857.99	Картометрический метод	1	-
18	648228.45	292987.97	Картометрический метод	1	-
19	648063.46	293149.93	Картометрический метод	1	-
20	648170.90	293223.38	Картометрический метод	1	-
21	648396.09	293375.06	Картометрический метод	1	-
22	648406.90	293384.63	Картометрический метод	1	-

2. Сведения о характерных точках границ объекта					
Обозначение характерных точек границ	Координаты, м		Метод определения координат характерной точки	Средняя квадратическая погрешность положения характерной точки (Mt), м	Описание обозначения точки на местности (при наличии)
	X	Y			
1	2	3	4	5	6
23	648384.38	293422.17	Картометрический метод	1	-
24	648390.01	293442.44	Картометрический метод	1	-
25	648446.66	293490.33	Картометрический метод	1	-
26	648502.32	293525.82	Картометрический метод	1	-
27	648565.43	293557.92	Картометрический метод	1	-
28	648522.01	293667.08	Картометрический метод	1	-
29	648434.86	293826.17	Картометрический метод	1	-
30	648357.40	293939.04	Картометрический метод	1	-
31	648322.70	294018.64	Картометрический метод	1	-
32	648240.52	294144.28	Картометрический метод	1	-
33	647940.83	293920.21	Картометрический метод	1	-
34	647878.00	293873.30	Картометрический метод	1	-
35	647773.88	293802.21	Картометрический метод	1	-
36	647670.72	293719.03	Картометрический метод	1	-
37	647515.48	293602.67	Картометрический метод	1	-
38	647438.88	293532.25	Картометрический метод	1	-
39	647322.02	293393.63	Картометрический метод	1	-
40	647272.99	293314.20	Картометрический метод	1	-
1	647271.77	293298.62	Картометрический метод	1	-
3. Сведения о характерных точках части (частей) границы объекта					
Обозначение характерных точек части границы	Координаты, м		Метод определения координат характерной точки	Средняя квадратическая погрешность положения характерной точки (Mt), м	Описание обозначения точки на местности (при наличии)
	X	Y			
1	2	3	4	5	6
-	-	-	-	-	-

ТЕКСТОВОЕ ОПИСАНИЕ
местоположения границ населенных пунктов, территориальных зон

Прохождение границы		Описание прохождения границы
от точки	до точки	
1	2	3
1	2	-
2	3	-
3	4	-
4	5	-
5	6	-
6	7	-
7	8	-
8	9	-
9	10	-
10	11	-
11	12	-
12	13	-
13	14	-
14	15	-
15	16	-
16	17	-
17	18	-
18	19	-
19	20	-
20	21	-
21	22	-
22	23	-
23	24	-
24	25	-
25	26	-
26	27	-
27	28	-
28	29	-
29	30	-
30	31	-
31	32	-
32	33	-
33	34	-
34	35	-
35	36	-
36	37	-
37	38	-

ТЕКСТОВОЕ ОПИСАНИЕ
местоположения границ населенных пунктов, территориальных зон

Прохождение границы		Описание прохождения границы
от точки	до точки	
1	2	3
38	39	-
39	40	-
40	1	-

ГРАФИЧЕСКОЕ ОПИСАНИЕ

местоположения границ населенных пунктов, территориальных зон, особо охраняемых природных территорий, зон с особыми условиями использования территории

Тульская область, МО Ефремовский муниципальный округ, д. Старое Перевесово

(наименование объекта, местоположение границ которого описано (далее - объект))

Раздел 1**Сведения об объекте**

№ п/п	Характеристики объекта	Описание характеристик
1	2	3
1.	Местоположение объекта	Тульская область, м.о Ефремовский, деревня Старое Перевесово
2.	Площадь объекта +/- величина погрешности определения площади (P +/- Дельта P)	544404 +/- 2257 м ²
3.	Иные характеристики объекта	-

Раздел 2

Сведения о местоположении границ объекта

1. Система координат МСК-71

2. Сведения о характерных точках границ объекта

Обозначение характерных точек границ	Координаты, м		Метод определения координат характерной точки	Средняя квадратическая погрешность положения характерной точки (Mt), м	Описание обозначения точки на местности (при наличии)
	X	Y			
1	2	3	4	5	6
1	636638.95	287314.01	Картометрический метод	1	-
2	636676.71	287444.51	Картометрический метод	1	-
3	636650.41	287507.66	Картометрический метод	1	-
4	636604.22	287564.13	Картометрический метод	1	-
5	636577.83	287608.42	Картометрический метод	1	-
6	636562.70	287625.52	Картометрический метод	1	-
7	636458.26	287698.97	Картометрический метод	1	-
8	636456.61	287700.12	Картометрический метод	1	-
9	636460.93	287707.85	Картометрический метод	1	-
10	636518.63	287805.00	Картометрический метод	1	-
11	636540.37	287802.59	Картометрический метод	1	-
12	636558.96	287776.19	Картометрический метод	1	-
13	636576.40	287759.50	Картометрический метод	1	-
14	636637.47	287749.28	Картометрический метод	1	-
15	636689.59	287715.96	Картометрический метод	1	-
16	636769.82	287634.08	Картометрический метод	1	-
17	636905.67	287735.80	Картометрический метод	1	-
18	636644.66	287881.51	Картометрический метод	1	-
19	636652.66	287923.15	Картометрический метод	1	-
20	636548.46	287982.47	Картометрический метод	1	-
21	636603.02	288015.22	Картометрический метод	1	-
22	636633.45	288042.45	Картометрический метод	1	-

2. Сведения о характерных точках границ объекта					
Обозначение характерных точек границ	Координаты, м		Метод определения координат характерной точки	Средняя квадратическая погрешность положения характерной точки (M _t), м	Описание обозначения точки на местности (при наличии)
	X	Y			
1	2	3	4	5	6
23	636723.12	288108.10	Картометрический метод	1	-
24	636853.65	288179.92	Картометрический метод	1	-
25	636807.99	288301.86	Картометрический метод	1	-
26	636780.77	288453.98	Картометрический метод	1	-
27	636745.54	288468.39	Картометрический метод	1	-
28	636675.08	288484.40	Картометрический метод	1	-
29	636641.45	288572.48	Картометрический метод	1	-
30	636567.40	288566.53	Картометрический метод	1	-
31	636592.92	288503.42	Картометрический метод	1	-
32	636575.80	288465.73	Картометрический метод	1	-
33	636553.91	288441.27	Картометрический метод	1	-
34	636485.64	288409.31	Картометрический метод	1	-
35	636428.87	288380.44	Картометрический метод	1	-
36	636443.38	288355.44	Картометрический метод	1	-
37	636448.00	288327.31	Картометрический метод	1	-
38	636399.64	288306.57	Картометрический метод	1	-
39	636376.29	288293.71	Картометрический метод	1	-
40	636366.16	288282.29	Картометрический метод	1	-
41	636372.44	288260.73	Картометрический метод	1	-
42	636379.85	288197.90	Картометрический метод	1	-
43	636375.64	288140.20	Картометрический метод	1	-
44	636353.86	288124.03	Картометрический метод	1	-
45	636318.83	288099.77	Картометрический метод	1	-
46	636318.58	288083.33	Картометрический метод	1	-
47	636326.27	288046.86	Картометрический метод	1	-

2. Сведения о характерных точках границ объекта					
Обозначение характерных точек границ	Координаты, м		Метод определения координат характерной точки	Средняя квадратическая погрешность положения характерной точки (Mt), м	Описание обозначения точки на местности (при наличии)
	X	Y			
1	2	3	4	5	6
48	636320.85	288017.24	Картометрический метод	1	-
49	636309.12	288007.49	Картометрический метод	1	-
50	636290.07	287994.81	Картометрический метод	1	-
51	636128.01	287900.76	Картометрический метод	1	-
52	636032.35	287839.92	Картометрический метод	1	-
53	636013.50	287822.38	Картометрический метод	1	-
54	635988.12	287786.24	Картометрический метод	1	-
55	635989.73	287738.20	Картометрический метод	1	-
56	636113.03	287667.74	Картометрический метод	1	-
57	636099.12	287604.71	Картометрический метод	1	-
58	636005.85	287467.71	Картометрический метод	1	-
59	636010.32	287441.62	Картометрический метод	1	-
60	636221.43	287395.20	Картометрический метод	1	-
61	636252.83	287389.06	Картометрический метод	1	-
1	636638.95	287314.01	Картометрический метод	1	-
3. Сведения о характерных точках части (частей) границы объекта					
Обозначение характерных точек части границы	Координаты, м		Метод определения координат характерной точки	Средняя квадратическая погрешность положения характерной точки (Mt), м	Описание обозначения точки на местности (при наличии)
	X	Y			
1	2	3	4	5	6
-	-	-	-	-	-

ТЕКСТОВОЕ ОПИСАНИЕ
местоположения границ населенных пунктов, территориальных зон

Прохождение границы		Описание прохождения границы
от точки	до точки	
1	2	3
1	2	-
2	3	-
3	4	-
4	5	-
5	6	-
6	7	-
7	8	-
8	9	-
9	10	-
10	11	-
11	12	-
12	13	-
13	14	-
14	15	-
15	16	-
16	17	-
17	18	-
18	19	-
19	20	-
20	21	-
21	22	-
22	23	-
23	24	-
24	25	-
25	26	-
26	27	-
27	28	-
28	29	-
29	30	-
30	31	-
31	32	-
32	33	-
33	34	-
34	35	-
35	36	-
36	37	-
37	38	-

ТЕКСТОВОЕ ОПИСАНИЕ
местоположения границ населенных пунктов, территориальных зон

Прохождение границы		Описание прохождения границы
от точки	до точки	
1	2	3
38	39	-
39	40	-
40	41	-
41	42	-
42	43	-
43	44	-
44	45	-
45	46	-
46	47	-
47	48	-
48	49	-
49	50	-
50	51	-
51	52	-
52	53	-
53	54	-
54	55	-
55	56	-
56	57	-
57	58	-
58	59	-
59	60	-
60	61	-
61	1	-

ГРАФИЧЕСКОЕ ОПИСАНИЕ

местоположения границ населенных пунктов, территориальных зон, особо охраняемых природных территорий, зон с особыми условиями использования территории

Тульская область, МО Ефремовский муниципальный округ, д. Теглево

(наименование объекта, местоположение границ которого описано (далее - объект))

Раздел 1**Сведения об объекте**

№ п/п	Характеристики объекта	Описание характеристик
1	2	3
1.	Местоположение объекта	Тульская область, м.о Ефремовский, деревня Теглево
2.	Площадь объекта +/- величина погрешности определения площади (P +/- Дельта P)	191983 +/- 2257 м ²
3.	Иные характеристики объекта	-

Раздел 2

Сведения о местоположении границ объекта

1. Система координат МСК-71

2. Сведения о характерных точках границ объекта

Обозначение характерных точек границ	Координаты, м		Метод определения координат характерной точки	Средняя квадратическая погрешность положения характерной точки (Mt), м	Описание обозначения точки на местности (при наличии)
	X	Y			
1	2	3	4	5	6
1	620727.18	284789.20	Картометрический метод	1	-
2	620896.04	284816.41	Картометрический метод	1	-
3	620879.72	284843.19	Картометрический метод	1	-
4	620879.38	284882.17	Картометрический метод	1	-
5	620878.91	284989.30	Картометрический метод	1	-
6	620854.56	285025.83	Картометрический метод	1	-
7	620829.39	285139.48	Картометрический метод	1	-
8	620829.39	285223.36	Картометрический метод	1	-
9	620827.06	285231.98	Картометрический метод	1	-
10	620820.20	285242.59	Картометрический метод	1	-
11	620811.73	285248.72	Картометрический метод	1	-
12	620806.23	285249.79	Картометрический метод	1	-
13	620796.69	285250.45	Картометрический метод	1	-
14	620779.05	285248.72	Картометрический метод	1	-
15	620765.46	285243.40	Картометрический метод	1	-
16	620754.71	285238.49	Картометрический метод	1	-
17	620746.35	285234.67	Картометрический метод	1	-
18	620691.76	285189.49	Картометрический метод	1	-
19	620649.84	285128.56	Картометрический метод	1	-
20	620617.05	285105.93	Картометрический метод	1	-
21	620587.54	285112.48	Картометрический метод	1	-
22	620539.36	285122.53	Картометрический метод	1	-

2. Сведения о характерных точках границ объекта					
Обозначение характерных точек границ	Координаты, м		Метод определения координат характерной точки	Средняя квадратическая погрешность положения характерной точки (Mt), м	Описание обозначения точки на местности (при наличии)
	X	Y			
1	2	3	4	5	6
23	620536.01	285149.03	Картометрический метод	1	-
24	620422.56	285120.32	Картометрический метод	1	-
25	620419.34	285132.21	Картометрический метод	1	-
26	620373.28	285171.71	Картометрический метод	1	-
27	620320.77	285186.87	Картометрический метод	1	-
28	620251.53	285196.86	Картометрический метод	1	-
29	620244.86	285189.71	Картометрический метод	1	-
30	620241.91	285141.75	Картометрический метод	1	-
31	620238.47	285113.60	Картометрический метод	1	-
32	620236.19	285098.04	Картометрический метод	1	-
33	620214.74	285043.99	Картометрический метод	1	-
34	620207.69	285011.37	Картометрический метод	1	-
35	620206.75	284981.67	Картометрический метод	1	-
36	620207.96	284962.37	Картометрический метод	1	-
37	620235.09	284918.29	Картометрический метод	1	-
38	620252.82	284925.03	Картометрический метод	1	-
39	620311.28	284941.20	Картометрический метод	1	-
40	620328.14	284951.46	Картометрический метод	1	-
41	620333.93	284966.65	Картометрический метод	1	-
42	620317.86	285040.16	Картометрический метод	1	-
43	620547.09	284876.99	Картометрический метод	1	-
44	620557.11	284757.97	Картометрический метод	1	-
1	620727.18	284789.20	Картометрический метод	1	-

3. Сведения о характерных точках части (частей) границы объекта

Обозначение характерных точек части границы	Координаты, м		Метод определения координат характерной точки	Средняя квадратическая погрешность положения характерной точки (Mt), м	Описание обозначения точки на местности (при наличии)
	X	Y			
1	2	3	4	5	6
-	-	-	-	-	-

**ТЕКСТОВОЕ ОПИСАНИЕ
местоположения границ населенных пунктов, территориальных зон**

Прохождение границы		Описание прохождения границы
от точки	до точки	
1	2	3
1	2	-
2	3	-
3	4	-
4	5	-
5	6	-
6	7	-
7	8	-
8	9	-
9	10	-
10	11	-
11	12	-
12	13	-
13	14	-
14	15	-
15	16	-
16	17	-
17	18	-
18	19	-
19	20	-
20	21	-
21	22	-
22	23	-
23	24	-
24	25	-
25	26	-
26	27	-
27	28	-
28	29	-
29	30	-
30	31	-
31	32	-
32	33	-
33	34	-
34	35	-
35	36	-
36	37	-
37	38	-

ТЕКСТОВОЕ ОПИСАНИЕ
местоположения границ населенных пунктов, территориальных зон

Прохождение границы		Описание прохождения границы
от точки	до точки	
1	2	3
38	39	-
39	40	-
40	41	-
41	42	-
42	43	-
43	44	-
44	1	-

ГРАФИЧЕСКОЕ ОПИСАНИЕ

местоположения границ населенных пунктов, территориальных зон, особо охраняемых природных территорий, зон с особыми условиями использования территории

Тульская область, МО Ефремовский муниципальный округ, д. Ченское

(наименование объекта, местоположение границ которого описано (далее - объект))

Раздел 1**Сведения об объекте**

№ п/п	Характеристики объекта	Описание характеристик
1	2	3
1.	Местоположение объекта	Тульская область, м.о Ефремовский, деревня Ченское
2.	Площадь объекта +/- величина погрешности определения площади (P +/- Дельта P)	387817 +/- 2180 м ²
3.	Иные характеристики объекта	-

Раздел 2

Сведения о местоположении границ объекта

1. Система координат МСК-71

2. Сведения о характерных точках границ объекта

Обозначение характерных точек границ	Координаты, м		Метод определения координат характерной точки	Средняя квадратическая погрешность положения характерной точки (Mt), м	Описание обозначения точки на местности (при наличии)
	X	Y			
1	2	3	4	5	6
1	620406.70	287178.68	Картометрический метод	1	-
2	620447.73	287116.28	Картометрический метод	1	-
3	620476.37	287053.32	Картометрический метод	1	-
4	620549.39	286962.80	Картометрический метод	1	-
5	620592.69	286911.80	Картометрический метод	1	-
6	620630.53	286849.82	Картометрический метод	1	-
7	620662.39	286778.50	Картометрический метод	1	-
8	620681.36	286704.23	Картометрический метод	1	-
9	620693.02	286597.04	Картометрический метод	1	-
10	620661.97	286493.39	Картометрический метод	1	-
11	620670.03	286466.27	Картометрический метод	1	-
12	620684.70	286448.23	Картометрический метод	1	-
13	620686.38	286419.85	Картометрический метод	1	-
14	620629.86	286389.34	Картометрический метод	1	-
15	620592.24	286281.93	Картометрический метод	1	-
16	620587.79	286247.40	Картометрический метод	1	-
17	620589.72	286189.60	Картометрический метод	1	-
18	620601.28	286161.98	Картометрический метод	1	-
19	620630.12	286143.24	Картометрический метод	1	-
20	620664.54	286149.14	Картометрический метод	1	-
21	620732.30	286167.12	Картометрический метод	1	-
22	620753.17	286153.31	Картометрический метод	1	-

2. Сведения о характерных точках границ объекта					
Обозначение характерных точек границ	Координаты, м		Метод определения координат характерной точки	Средняя квадратическая погрешность положения характерной точки (Mt), м	Описание обозначения точки на местности (при наличии)
	X	Y			
1	2	3	4	5	6
23	620764.73	286127.62	Картометрический метод	1	-
24	620758.63	286105.79	Картометрический метод	1	-
25	620709.50	286061.15	Картометрический метод	1	-
26	620698.26	286030.00	Картометрический метод	1	-
27	620696.97	285980.87	Картометрический метод	1	-
28	620715.11	285889.00	Картометрический метод	1	-
29	620769.22	285923.68	Картометрический метод	1	-
30	620782.98	285926.00	Картометрический метод	1	-
31	620966.77	285957.63	Картометрический метод	1	-
32	620970.92	286103.11	Картометрический метод	1	-
33	620932.56	286329.87	Картометрический метод	1	-
34	620903.27	286455.45	Картометрический метод	1	-
35	620889.96	286509.82	Картометрический метод	1	-
36	620897.88	286582.39	Картометрический метод	1	-
37	621031.43	286685.80	Картометрический метод	1	-
38	621092.96	286719.41	Картометрический метод	1	-
39	621079.05	286731.58	Картометрический метод	1	-
40	621047.23	286731.23	Картометрический метод	1	-
41	621019.57	286736.61	Картометрический метод	1	-
42	621010.68	286752.02	Картометрический метод	1	-
43	620960.37	286819.79	Картометрический метод	1	-
44	620831.91	287035.61	Картометрический метод	1	-
45	620772.35	287153.15	Картометрический метод	1	-
46	620744.60	287235.91	Картометрический метод	1	-
47	620640.87	287242.53	Картометрический метод	1	-

2. Сведения о характерных точках границ объекта					
Обозначение характерных точек границ	Координаты, м		Метод определения координат характерной точки	Средняя квадратическая погрешность положения характерной точки (Mt), м	Описание обозначения точки на местности (при наличии)
	X	Y			
1	2	3	4	5	6
48	620591.03	287227.45	Картометрический метод	1	-
1	620406.70	287178.68	Картометрический метод	1	-
3. Сведения о характерных точках части (частей) границы объекта					
Обозначение характерных точек части границы	Координаты, м		Метод определения координат характерной точки	Средняя квадратическая погрешность положения характерной точки (Mt), м	Описание обозначения точки на местности (при наличии)
	X	Y			
1	2	3	4	5	6
-	-	-	-	-	-

ТЕКСТОВОЕ ОПИСАНИЕ
местоположения границ населенных пунктов, территориальных зон

Прохождение границы		Описание прохождения границы
от точки	до точки	
1	2	3
1	2	-
2	3	-
3	4	-
4	5	-
5	6	-
6	7	-
7	8	-
8	9	-
9	10	-
10	11	-
11	12	-
12	13	-
13	14	-
14	15	-
15	16	-
16	17	-
17	18	-
18	19	-
19	20	-
20	21	-
21	22	-
22	23	-
23	24	-
24	25	-
25	26	-
26	27	-
27	28	-
28	29	-
29	30	-
30	31	-
31	32	-
32	33	-
33	34	-
34	35	-
35	36	-
36	37	-
37	38	-

**ТЕКСТОВОЕ ОПИСАНИЕ
местоположения границ населенных пунктов, территориальных зон**

Прохождение границы		Описание прохождения границы
от точки	до точки	
1	2	3
38	39	-
39	40	-
40	41	-
41	42	-
42	43	-
43	44	-
44	45	-
45	46	-
46	47	-
47	48	-
48	1	-

ГРАФИЧЕСКОЕ ОПИСАНИЕ

местоположения границ населенных пунктов, территориальных зон, особо охраняемых природных территорий, зон с особыми условиями использования территории

Тульская область, МО Ефремовский муниципальный округ, д. Щербачевка

(наименование объекта, местоположение границ которого описано (далее - объект))

Раздел 1**Сведения об объекте**

№ п/п	Характеристики объекта	Описание характеристик
1	2	3
1.	Местоположение объекта	Тульская область, м.о Ефремовский, деревня Щербачевка
2.	Площадь объекта +/- величина погрешности определения площади (P +/- Дельта P)	848884 +/- 2180 м ²
3.	Иные характеристики объекта	-

Раздел 2

Сведения о местоположении границ объекта

1. Система координат МСК-71

2. Сведения о характерных точках границ объекта

Обозначение характерных точек границ	Координаты, м		Метод определения координат характерной точки	Средняя квадратическая погрешность положения характерной точки (Mt), м	Описание обозначения точки на местности (при наличии)
	X	Y			
1	2	3	4	5	6
1	617891.30	304270.73	Картометрический метод	1	-
2	617921.54	304377.36	Картометрический метод	1	-
3	617932.21	304435.27	Картометрический метод	1	-
4	617865.16	304458.13	Картометрический метод	1	-
5	617884.97	304502.33	Картометрический метод	1	-
6	617886.49	304540.42	Картометрический метод	1	-
7	617670.09	304688.25	Картометрический метод	1	-
8	617624.37	304689.77	Картометрический метод	1	-
9	617519.21	304631.86	Картометрический метод	1	-
10	617412.54	304723.30	Картометрический метод	1	-
11	617315.00	304787.31	Картометрический метод	1	-
12	617244.90	304801.02	Картометрический метод	1	-
13	617196.13	304837.60	Картометрический метод	1	-
14	617153.46	304863.51	Картометрический метод	1	-
15	617103.17	304898.56	Картометрический метод	1	-
16	617081.92	304956.47	Картометрический метод	1	-
17	617056.61	304940.32	Картометрический метод	1	-
18	617055.70	304935.00	Картометрический метод	1	-
19	617034.54	304933.28	Картометрический метод	1	-
20	616950.47	304789.17	Картометрический метод	1	-
21	616913.87	304710.24	Картометрический метод	1	-
22	616854.33	304587.80	Картометрический метод	1	-

2. Сведения о характерных точках границ объекта					
Обозначение характерных точек границ	Координаты, м		Метод определения координат характерной точки	Средняя квадратическая погрешность положения характерной точки (M _t), м	Описание обозначения точки на местности (при наличии)
	X	Y			
1	2	3	4	5	6
23	616814.01	304549.50	Картометрический метод	1	-
24	616793.29	304507.93	Картометрический метод	1	-
25	616755.62	304472.17	Картометрический метод	1	-
26	616664.32	304338.47	Картометрический метод	1	-
27	616656.38	304328.42	Картометрический метод	1	-
28	616667.76	304316.64	Картометрический метод	1	-
29	616672.52	304312.61	Картометрический метод	1	-
30	616636.00	304269.57	Картометрический метод	1	-
31	616406.28	304011.12	Картометрический метод	1	-
32	616384.24	303987.11	Картометрический метод	1	-
33	616445.23	303854.01	Картометрический метод	1	-
34	616483.21	303773.66	Картометрический метод	1	-
35	616977.00	304049.40	Картометрический метод	1	-
36	616982.30	304049.37	Картометрический метод	1	-
37	617003.11	304055.91	Картометрический метод	1	-
38	617018.16	304063.16	Картометрический метод	1	-
39	617047.40	304098.84	Картометрический метод	1	-
40	617068.49	304116.38	Картометрический метод	1	-
41	617131.77	304117.74	Картометрический метод	1	-
42	617228.24	304107.14	Картометрический метод	1	-
43	617307.23	304080.75	Картометрический метод	1	-
44	617322.19	304081.67	Картометрический метод	1	-
45	617371.05	304112.19	Картометрический метод	1	-
46	617455.24	304127.29	Картометрический метод	1	-
47	617635.44	304061.97	Картометрический метод	1	-

2. Сведения о характерных точках границ объекта					
Обозначение характерных точек границ	Координаты, м		Метод определения координат характерной точки	Средняя квадратическая погрешность положения характерной точки (M _t), м	Описание обозначения точки на местности (при наличии)
	X	Y			
1	2	3	4	5	6
48	617726.37	304078.06	Картометрический метод	1	-
1	617891.30	304270.73	Картометрический метод	1	-
49	617360.17	304707.96	Картометрический метод	1	-
50	617359.41	304706.19	Картометрический метод	1	-
51	617368.50	304701.87	Картометрический метод	1	-
52	617369.57	304704.35	Картометрический метод	1	-
49	617360.17	304707.96	Картометрический метод	1	-
53	617224.34	304242.89	Картометрический метод	1	-
54	617225.18	304245.12	Картометрический метод	1	-
55	617222.94	304245.97	Картометрический метод	1	-
56	617222.10	304243.73	Картометрический метод	1	-
53	617224.34	304242.89	Картометрический метод	1	-
57	617343.97	304616.69	Картометрический метод	1	-
58	617343.44	304614.36	Картометрический метод	1	-
59	617345.77	304613.82	Картометрический метод	1	-
60	617346.30	304616.16	Картометрический метод	1	-
57	617343.97	304616.69	Картометрический метод	1	-
61	617263.70	304347.53	Картометрический метод	1	-
62	617264.55	304349.77	Картометрический метод	1	-
63	617262.31	304350.61	Картометрический метод	1	-
64	617261.47	304348.38	Картометрический метод	1	-
61	617263.70	304347.53	Картометрический метод	1	-
65	617558.64	304597.88	Картометрический метод	1	-
66	617559.11	304598.77	Картометрический метод	1	-
67	617558.22	304599.23	Картометрический метод	1	-

2. Сведения о характерных точках границ объекта					
Обозначение характерных точек границ	Координаты, м		Метод определения координат характерной точки	Средняя квадратическая погрешность положения характерной точки (Mt), м	Описание обозначения точки на местности (при наличии)
	X	Y			
1	2	3	4	5	6
68	617557.76	304598.34	Картометрический метод	1	-
65	617558.64	304597.88	Картометрический метод	1	-
69	617809.34	304439.80	Картометрический метод	1	-
70	617809.44	304440.79	Картометрический метод	1	-
71	617808.44	304440.89	Картометрический метод	1	-
72	617808.34	304439.89	Картометрический метод	1	-
69	617809.34	304439.80	Картометрический метод	1	-
73	617329.01	304506.03	Картометрический метод	1	-
74	617329.50	304507.86	Картометрический метод	1	-
75	617322.32	304510.23	Картометрический метод	1	-
76	617321.60	304507.58	Картометрический метод	1	-
73	617329.01	304506.03	Картометрический метод	1	-
3. Сведения о характерных точках части (частей) границы объекта					
Обозначение характерных точек части границы	Координаты, м		Метод определения координат характерной точки	Средняя квадратическая погрешность положения характерной точки (Mt), м	Описание обозначения точки на местности (при наличии)
	X	Y			
1	2	3	4	5	6
-	-	-	-	-	-

ТЕКСТОВОЕ ОПИСАНИЕ
местоположения границ населенных пунктов, территориальных зон

Прохождение границы		Описание прохождения границы
от точки	до точки	
1	2	3
1	2	-
2	3	-
3	4	-
4	5	-
5	6	-
6	7	-
7	8	-
8	9	-
9	10	-
10	11	-
11	12	-
12	13	-
13	14	-
14	15	-
15	16	-
16	17	-
17	18	-
18	19	-
19	20	-
20	21	-
21	22	-
22	23	-
23	24	-
24	25	-
25	26	-
26	27	-
27	28	-
28	29	-
29	30	-
30	31	-
31	32	-
32	33	-
33	34	-
34	35	-
35	36	-
36	37	-
37	38	-

ТЕКСТОВОЕ ОПИСАНИЕ
местоположения границ населенных пунктов, территориальных зон

Прохождение границы		Описание прохождения границы
от точки	до точки	
1	2	3
38	39	-
39	40	-
40	41	-
41	42	-
42	43	-
43	44	-
44	45	-
45	46	-
46	47	-
47	48	-
48	1	-
49	50	-
50	51	-
51	52	-
52	49	-
53	54	-
54	55	-
55	56	-
56	53	-
57	58	-
58	59	-
59	60	-
60	57	-
61	62	-
62	63	-
63	64	-
64	61	-
65	66	-
66	67	-
67	68	-
68	65	-
69	70	-
70	71	-
71	72	-
72	69	-
73	74	-
74	75	-

ТЕКСТОВОЕ ОПИСАНИЕ
местоположения границ населенных пунктов, территориальных зон

Прохождение границы		Описание прохождения границы
от точки	до точки	
1	2	3
75	76	-
76	73	-

ГРАФИЧЕСКОЕ ОПИСАНИЕ

местоположения границ населенных пунктов, территориальных зон, особо охраняемых природных территорий, зон с особыми условиями использования территории

**Тульская область, МО Ефремовский муниципальный округ, ж/д разъезд
Буреломы**

(наименование объекта, местоположение границ которого описано (далее - объект))

Раздел 1**Сведения об объекте**

№ п/п	Характеристики объекта	Описание характеристик
1	2	3
1.	Местоположение объекта	Тульская область, м.о Ефремовский, железнодорожный разъезд Буреломы
2.	Площадь объекта +/- величина погрешности определения площади (Р +/- Дельта Р)	41150 +/- 2180 м ²
3.	Иные характеристики объекта	-

Раздел 2

Сведения о местоположении границ объекта

1. Система координат МСК-71

2. Сведения о характерных точках границ объекта

Обозначение характерных точек границ	Координаты, м		Метод определения координат характерной точки	Средняя квадратическая погрешность положения характерной точки (Mt), м	Описание обозначения точки на местности (при наличии)
	X	Y			
1	2	3	4	5	6
1	637537.59	291493.23	Картометрический метод	1	-
2	637498.78	291576.57	Картометрический метод	1	-
3	637357.61	291487.96	Картометрический метод	1	-
4	637151.62	291420.24	Картометрический метод	1	-
5	637175.67	291365.15	Картометрический метод	1	-
6	637193.08	291287.33	Картометрический метод	1	-
7	637250.26	291309.70	Картометрический метод	1	-
8	637324.23	291361.83	Картометрический метод	1	-
9	637462.11	291447.14	Картометрический метод	1	-
1	637537.59	291493.23	Картометрический метод	1	-

3. Сведения о характерных точках части (частей) границы объекта

Обозначение характерных точек части границы	Координаты, м		Метод определения координат характерной точки	Средняя квадратическая погрешность положения характерной точки (Mt), м	Описание обозначения точки на местности (при наличии)
	X	Y			
1	2	3	4	5	6
-	-	-	-	-	-

ТЕКСТОВОЕ ОПИСАНИЕ
местоположения границ населенных пунктов, территориальных зон

Прохождение границы		Описание прохождения границы
от точки	до точки	
1	2	3
1	2	-
2	3	-
3	4	-
4	5	-
5	6	-
6	7	-
7	8	-
8	9	-
9	1	-

ГРАФИЧЕСКОЕ ОПИСАНИЕ

местоположения границ населенных пунктов, территориальных зон, особо охраняемых природных территорий, зон с особыми условиями использования территории

Тульская область, МО Ефремовский муниципальный округ, п. Восточный

(наименование объекта, местоположение границ которого описано (далее - объект))

Раздел 1**Сведения об объекте**

№ п/п	Характеристики объекта	Описание характеристик
1	2	3
1.	Местоположение объекта	Тульская область, м.о Ефремовский, поселок Восточный
2.	Площадь объекта +/- величина погрешности определения площади (P +/- Дельта P)	528120 +/- 2180 м ²
3.	Иные характеристики объекта	-

Раздел 2

Сведения о местоположении границ объекта

1. Система координат МСК-71

2. Сведения о характерных точках границ объекта

Обозначение характерных точек границ	Координаты, м		Метод определения координат характерной точки	Средняя квадратическая погрешность положения характерной точки (Mt), м	Описание обозначения точки на местности (при наличии)
	X	Y			
1	2	3	4	5	6
1	625878.63	304238.85	Картометрический метод	1	-
2	625822.50	304298.14	Картометрический метод	1	-
3	625742.95	304298.44	Картометрический метод	1	-
4	625452.81	304292.15	Картометрический метод	1	-
5	624730.14	304032.37	Картометрический метод	1	-
6	624690.41	303489.24	Картометрический метод	1	-
7	624722.14	303468.76	Картометрический метод	1	-
8	624909.36	303549.03	Картометрический метод	1	-
9	625167.10	303736.24	Картометрический метод	1	-
10	625299.48	303758.27	Картометрический метод	1	-
11	625336.94	303656.73	Картометрический метод	1	-
12	625381.41	303685.09	Картометрический метод	1	-
13	625586.82	303844.05	Картометрический метод	1	-
14	625591.51	303850.45	Картометрический метод	1	-
15	625801.34	304134.32	Картометрический метод	1	-
1	625878.63	304238.85	Картометрический метод	1	-

3. Сведения о характерных точках части (частей) границы объекта

Обозначение характерных точек части границы	Координаты, м		Метод определения координат характерной точки	Средняя квадратическая погрешность положения характерной точки (Mt), м	Описание обозначения точки на местности (при наличии)
	X	Y			
1	2	3	4	5	6
-	-	-	-	-	-

ТЕКСТОВОЕ ОПИСАНИЕ
местоположения границ населенных пунктов, территориальных зон

Прохождение границы		Описание прохождения границы
от точки	до точки	
1	2	3
1	2	-
2	3	-
3	4	-
4	5	-
5	6	-
6	7	-
7	8	-
8	9	-
9	10	-
10	11	-
11	12	-
12	13	-
13	14	-
14	15	-
15	1	-

ГРАФИЧЕСКОЕ ОПИСАНИЕ

местоположения границ населенных пунктов, территориальных зон, особо охраняемых природных территорий, зон с особыми условиями использования территории

Тульская область, МО Ефремовский муниципальный округ, п. Западная Звезда

(наименование объекта, местоположение границ которого описано (далее - объект))

Раздел 1**Сведения об объекте**

№ п/п	Характеристики объекта	Описание характеристик
1	2	3
1.	Местоположение объекта	Тульская область, м.о Ефремовский, поселок Западная Звезда
2.	Площадь объекта +/- величина погрешности определения площади (P +/- Дельта P)	229112 +/- 2180 м ²
3.	Иные характеристики объекта	-

Раздел 2

Сведения о местоположении границ объекта

1. Система координат МСК-71

2. Сведения о характерных точках границ объекта

Обозначение характерных точек границ	Координаты, м		Метод определения координат характерной точки	Средняя квадратическая погрешность положения характерной точки (Mt), м	Описание обозначения точки на местности (при наличии)
	X	Y			
1	2	3	4	5	6
1	629997.16	291028.65	Картометрический метод	1	-
2	630071.44	290831.09	Картометрический метод	1	-
3	630076.22	290636.89	Картометрический метод	1	-
4	630136.83	290625.98	Картометрический метод	1	-
5	630199.78	290619.75	Картометрический метод	1	-
6	630179.09	289853.71	Картометрический метод	1	-
7	630187.42	289800.83	Картометрический метод	1	-
8	630206.47	289773.87	Картометрический метод	1	-
9	630206.70	289773.25	Картометрический метод	1	-
10	630207.07	289773.02	Картометрический метод	1	-
11	630213.17	289764.39	Картометрический метод	1	-
12	630255.84	289724.50	Картометрический метод	1	-
13	630284.35	289705.51	Картометрический метод	1	-
14	630323.17	289694.74	Картометрический метод	1	-
15	630330.55	289731.92	Картометрический метод	1	-
16	630315.37	289740.57	Картометрический метод	1	-
17	630312.33	289757.46	Картометрический метод	1	-
18	630302.21	289762.69	Картометрический метод	1	-
19	630303.54	289951.75	Картометрический метод	1	-
20	630309.81	290032.44	Картометрический метод	1	-
21	630320.55	290070.74	Картометрический метод	1	-
22	630335.18	290150.09	Картометрический метод	1	-

2. Сведения о характерных точках границ объекта					
Обозначение характерных точек границ	Координаты, м		Метод определения координат характерной точки	Средняя квадратическая погрешность положения характерной точки (Mt), м	Описание обозначения точки на местности (при наличии)
	X	Y			
1	2	3	4	5	6
23	630337.47	290185.64	Картометрический метод	1	-
24	630339.84	290239.00	Картометрический метод	1	-
25	630340.70	290291.61	Картометрический метод	1	-
26	630346.11	290325.44	Картометрический метод	1	-
27	630343.64	290374.57	Картометрический метод	1	-
28	630332.90	290438.53	Картометрический метод	1	-
29	630328.72	290514.75	Картометрический метод	1	-
30	630324.85	290551.49	Картометрический метод	1	-
31	630336.41	290552.35	Картометрический метод	1	-
32	630334.61	290577.99	Картометрический метод	1	-
33	630390.39	290589.69	Картометрический метод	1	-
34	630384.53	290648.76	Картометрический метод	1	-
35	630346.53	290759.51	Картометрический метод	1	-
36	630310.35	290832.60	Картометрический метод	1	-
37	630289.85	290868.78	Картометрический метод	1	-
38	630268.38	290862.75	Картометрический метод	1	-
39	630255.59	290898.94	Картометрический метод	1	-
40	630226.16	290965.51	Картометрический метод	1	-
41	630168.03	291082.02	Картометрический метод	1	-
42	630091.74	291072.84	Картометрический метод	1	-
1	629997.16	291028.65	Картометрический метод	1	-

3. Сведения о характерных точках части (частей) границы объекта

Обозначение характерных точек части границы	Координаты, м		Метод определения координат характерной точки	Средняя квадратическая погрешность положения характерной точки (Mt), м	Описание обозначения точки на местности (при наличии)
	X	Y			
1	2	3	4	5	6
-	-	-	-	-	-

**ТЕКСТОВОЕ ОПИСАНИЕ
местоположения границ населенных пунктов, территориальных зон**

Прохождение границы		Описание прохождения границы
от точки	до точки	
1	2	3
1	2	-
2	3	-
3	4	-
4	5	-
5	6	-
6	7	-
7	8	-
8	9	-
9	10	-
10	11	-
11	12	-
12	13	-
13	14	-
14	15	-
15	16	-
16	17	-
17	18	-
18	19	-
19	20	-
20	21	-
21	22	-
22	23	-
23	24	-
24	25	-
25	26	-
26	27	-
27	28	-
28	29	-
29	30	-
30	31	-
31	32	-
32	33	-
33	34	-
34	35	-
35	36	-
36	37	-
37	38	-

ТЕКСТОВОЕ ОПИСАНИЕ
местоположения границ населенных пунктов, территориальных зон

Прохождение границы		Описание прохождения границы
от точки	до точки	
1	2	3
38	39	-
39	40	-
40	41	-
41	42	-
42	1	-

ГРАФИЧЕСКОЕ ОПИСАНИЕ

местоположения границ населенных пунктов, территориальных зон, особо охраняемых природных территорий, зон с особыми условиями использования территории

Тульская область, МО Ефремовский муниципальный округ, п. Калиновский

(наименование объекта, местоположение границ которого описано (далее - объект))

Раздел 1**Сведения об объекте**

№ п/п	Характеристики объекта	Описание характеристик
1	2	3
1.	Местоположение объекта	Тульская область, м.о Ефремовский, поселок Калиновский
2.	Площадь объекта +/- величина погрешности определения площади (P +/- Дельта P)	89482 +/- 2180 м ²
3.	Иные характеристики объекта	-

Раздел 2

Сведения о местоположении границ объекта

1. Система координат МСК-71

2. Сведения о характерных точках границ объекта

Обозначение характерных точек границ	Координаты, м		Метод определения координат характерной точки	Средняя квадратическая погрешность положения характерной точки (Mt), м	Описание обозначения точки на местности (при наличии)
	X	Y			
1	2	3	4	5	6
1	641945.33	286006.26	Картометрический метод	1	-
2	641947.20	285988.04	Картометрический метод	1	-
3	642018.28	285872.07	Картометрический метод	1	-
4	642090.97	285750.27	Картометрический метод	1	-
5	642127.38	285697.67	Картометрический метод	1	-
6	642208.54	285590.60	Картометрический метод	1	-
7	642259.00	285536.10	Картометрический метод	1	-
8	642338.41	285538.25	Картометрический метод	1	-
9	642346.20	285544.70	Картометрический метод	1	-
10	642382.53	285597.31	Картометрический метод	1	-
11	642157.91	285952.45	Картометрический метод	1	-
12	642094.03	286035.14	Картометрический метод	1	-
13	642038.61	286048.42	Картометрический метод	1	-
1	641945.33	286006.26	Картометрический метод	1	-

3. Сведения о характерных точках части (частей) границы объекта

Обозначение характерных точек части границы	Координаты, м		Метод определения координат характерной точки	Средняя квадратическая погрешность положения характерной точки (Mt), м	Описание обозначения точки на местности (при наличии)
	X	Y			
1	2	3	4	5	6
-	-	-	-	-	-

ТЕКСТОВОЕ ОПИСАНИЕ
местоположения границ населенных пунктов, территориальных зон

Прохождение границы		Описание прохождения границы
от точки	до точки	
1	2	3
1	2	-
2	3	-
3	4	-
4	5	-
5	6	-
6	7	-
7	8	-
8	9	-
9	10	-
10	11	-
11	12	-
12	13	-
13	1	-

ГРАФИЧЕСКОЕ ОПИСАНИЕ

местоположения границ населенных пунктов, территориальных зон, особо охраняемых природных территорий, зон с особыми условиями использования территории

Тульская область, МО Ефремовский муниципальный округ, п. Кочкинские Выселки

(наименование объекта, местоположение границ которого описано (далее - объект))

Раздел 1**Сведения об объекте**

№ п/п	Характеристики объекта	Описание характеристик
1	2	3
1.	Местоположение объекта	Тульская область, м.о Ефремовский, поселок Кочкинские Выселки
2.	Площадь объекта +/- величина погрешности определения площади (Р +/- Дельта Р)	450811 +/- 2180 м ²
3.	Иные характеристики объекта	-

Раздел 2

Сведения о местоположении границ объекта

1. Система координат МСК-71

2. Сведения о характерных точках границ объекта

Обозначение характерных точек границ	Координаты, м		Метод определения координат характерной точки	Средняя квадратическая погрешность положения характерной точки (Mt), м	Описание обозначения точки на местности (при наличии)
	X	Y			
1	2	3	4	5	6
1	618618.04	281425.87	Картометрический метод	1	-
2	618639.89	281352.81	Картометрический метод	1	-
3	618704.75	281325.81	Картометрический метод	1	-
4	618929.95	281035.63	Картометрический метод	1	-
5	618942.08	281020.65	Картометрический метод	1	-
6	619009.18	281077.44	Картометрический метод	1	-
7	619047.71	281122.77	Картометрический метод	1	-
8	619074.22	281192.31	Картометрический метод	1	-
9	619102.86	281208.65	Картометрический метод	1	-
10	619173.69	281251.13	Картометрический метод	1	-
11	619185.86	281274.50	Картометрический метод	1	-
12	619266.81	281363.47	Картометрический метод	1	-
13	619276.14	281417.88	Картометрический метод	1	-
14	619271.35	281526.59	Картометрический метод	1	-
15	619445.27	281698.18	Картометрический метод	1	-
16	619611.93	281815.99	Картометрический метод	1	-
17	619524.08	281900.72	Картометрический метод	1	-
18	619476.43	281896.98	Картометрический метод	1	-
19	619409.91	281866.58	Картометрический метод	1	-
20	619389.70	281854.77	Картометрический метод	1	-
21	619266.99	282014.34	Картометрический метод	1	-
22	619236.20	282026.91	Картометрический метод	1	-

2. Сведения о характерных точках границ объекта					
Обозначение характерных точек границ	Координаты, м		Метод определения координат характерной точки	Средняя квадратическая погрешность положения характерной точки (Mt), м	Описание обозначения точки на местности (при наличии)
	X	Y			
1	2	3	4	5	6
23	619167.65	281991.33	Картометрический метод	1	-
24	618996.52	281867.35	Картометрический метод	1	-
25	618911.21	281798.20	Картометрический метод	1	-
26	618896.22	281786.54	Картометрический метод	1	-
27	618878.13	281769.72	Картометрический метод	1	-
28	618808.98	281670.31	Картометрический метод	1	-
29	618770.77	281624.03	Картометрический метод	1	-
30	618738.15	281569.51	Картометрический метод	1	-
31	618689.77	281564.94	Картометрический метод	1	-
32	618670.49	281526.40	Картометрический метод	1	-
33	618671.74	281498.30	Картометрический метод	1	-
34	618717.95	281459.59	Картометрический метод	1	-
35	618702.96	281438.98	Картометрический метод	1	-
36	618636.77	281442.10	Картометрический метод	1	-
1	618618.04	281425.87	Картометрический метод	1	-
3. Сведения о характерных точках части (частей) границы объекта					
Обозначение характерных точек части границы	Координаты, м		Метод определения координат характерной точки	Средняя квадратическая погрешность положения характерной точки (Mt), м	Описание обозначения точки на местности (при наличии)
	X	Y			
1	2	3	4	5	6
-	-	-	-	-	-

ТЕКСТОВОЕ ОПИСАНИЕ
местоположения границ населенных пунктов, территориальных зон

Прохождение границы		Описание прохождения границы
от точки	до точки	
1	2	3
1	2	-
2	3	-
3	4	-
4	5	-
5	6	-
6	7	-
7	8	-
8	9	-
9	10	-
10	11	-
11	12	-
12	13	-
13	14	-
14	15	-
15	16	-
16	17	-
17	18	-
18	19	-
19	20	-
20	21	-
21	22	-
22	23	-
23	24	-
24	25	-
25	26	-
26	27	-
27	28	-
28	29	-
29	30	-
30	31	-
31	32	-
32	33	-
33	34	-
34	35	-
35	36	-
36	1	-

ГРАФИЧЕСКОЕ ОПИСАНИЕ

местоположения границ населенных пунктов, территориальных зон, особо охраняемых природных территорий, зон с особыми условиями использования территории

Тульская область, МО Ефремовский муниципальный округ, п. Красивый

(наименование объекта, местоположение границ которого описано (далее - объект))

Раздел 1**Сведения об объекте**

№ п/п	Характеристики объекта	Описание характеристик
1	2	3
1.	Местоположение объекта	Тульская область, м.о Ефремовский, поселок Красивый
2.	Площадь объекта +/- величина погрешности определения площади (Р +/- Дельта Р)	409959 +/- 2180 м ²
3.	Иные характеристики объекта	-

Раздел 2

Сведения о местоположении границ объекта

1. Система координат МСК-71

2. Сведения о характерных точках границ объекта

Обозначение характерных точек границ	Координаты, м		Метод определения координат характерной точки	Средняя квадратическая погрешность положения характерной точки (Mt), м	Описание обозначения точки на местности (при наличии)
	X	Y			
1	2	3	4	5	6
1	621088.51	291543.70	Картометрический метод	1	-
2	621109.12	291533.05	Картометрический метод	1	-
3	621124.11	291519.02	Картометрический метод	1	-
4	621143.16	291498.52	Картометрический метод	1	-
5	621156.24	291477.62	Картометрический метод	1	-
6	621165.27	291433.36	Картометрический метод	1	-
7	621190.64	291307.03	Картометрический метод	1	-
8	621198.93	291276.58	Картометрический метод	1	-
9	621202.68	291248.70	Картометрический метод	1	-
10	621218.94	291194.71	Картометрический метод	1	-
11	621258.40	291087.01	Картометрический метод	1	-
12	621278.40	291021.11	Картометрический метод	1	-
13	621297.17	290948.67	Картометрический метод	1	-
14	621315.04	290877.86	Картометрический метод	1	-
15	621340.17	290769.46	Картометрический метод	1	-
16	621368.52	290669.54	Картометрический метод	1	-
17	621371.50	290652.01	Картометрический метод	1	-
18	621373.53	290605.12	Картометрический метод	1	-
19	621378.91	290591.22	Картометрический метод	1	-
20	621412.26	290574.18	Картометрический метод	1	-
21	621421.71	290557.98	Картометрический метод	1	-
22	621422.40	290541.86	Картометрический метод	1	-

2. Сведения о характерных точках границ объекта					
Обозначение характерных точек границ	Координаты, м		Метод определения координат характерной точки	Средняя квадратическая погрешность положения характерной точки (M _t), м	Описание обозначения точки на местности (при наличии)
	X	Y			
1	2	3	4	5	6
23	621420.95	290536.81	Картометрический метод	1	-
24	621423.96	290454.26	Картометрический метод	1	-
25	621430.85	290383.09	Картометрический метод	1	-
26	621435.60	290347.46	Картометрический метод	1	-
27	621454.89	290314.28	Картометрический метод	1	-
28	621512.74	290247.49	Картометрический метод	1	-
29	621522.55	290285.54	Картометрический метод	1	-
30	621534.70	290301.14	Картометрический метод	1	-
31	621581.09	290320.19	Картометрический метод	1	-
32	621599.69	290339.51	Картометрический метод	1	-
33	621578.94	290350.49	Картометрический метод	1	-
34	621543.48	290361.54	Картометрический метод	1	-
35	621533.20	290380.16	Картометрический метод	1	-
36	621531.25	290424.89	Картометрический метод	1	-
37	621675.50	290455.71	Картометрический метод	1	-
38	621694.18	290468.57	Картометрический метод	1	-
39	621699.75	290488.22	Картометрический метод	1	-
40	621688.76	290551.55	Картометрический метод	1	-
41	621695.83	290580.45	Картометрический метод	1	-
42	621738.51	290612.70	Картометрический метод	1	-
43	621752.00	290634.90	Картометрический метод	1	-
44	621745.56	290644.23	Картометрический метод	1	-
45	621717.96	290649.88	Картометрический метод	1	-
46	621668.31	290679.58	Картометрический метод	1	-
47	621642.48	290720.79	Картометрический метод	1	-

2. Сведения о характерных точках границ объекта					
Обозначение характерных точек границ	Координаты, м		Метод определения координат характерной точки	Средняя квадратическая погрешность положения характерной точки (M _t), м	Описание обозначения точки на местности (при наличии)
	X	Y			
1	2	3	4	5	6
48	621613.90	290840.93	Картометрический метод	1	-
49	621590.44	290954.48	Картометрический метод	1	-
50	621602.59	290970.12	Картометрический метод	1	-
51	621635.91	290990.66	Картометрический метод	1	-
52	621644.00	291005.06	Картометрический метод	1	-
53	621632.33	291017.07	Картометрический метод	1	-
54	621604.98	291031.34	Картометрический метод	1	-
55	621585.44	291048.72	Картометрический метод	1	-
56	621572.53	291069.97	Картометрический метод	1	-
57	621568.18	291085.63	Картометрический метод	1	-
58	621585.05	291090.31	Картометрический метод	1	-
59	621563.54	291127.34	Картометрический метод	1	-
60	621556.94	291125.75	Картометрический метод	1	-
61	621556.27	291128.13	Картометрический метод	1	-
62	621517.85	291301.09	Картометрический метод	1	-
63	621512.64	291321.83	Картометрический метод	1	-
64	621546.88	291328.89	Картометрический метод	1	-
65	621544.47	291340.54	Картометрический метод	1	-
66	621538.43	291363.21	Картометрический метод	1	-
67	621503.76	291355.60	Картометрический метод	1	-
68	621497.72	291380.11	Картометрический метод	1	-
69	621526.10	291415.74	Картометрический метод	1	-
70	621566.40	291402.87	Картометрический метод	1	-
71	621683.78	291401.14	Картометрический метод	1	-
72	621703.33	291442.69	Картометрический метод	1	-

2. Сведения о характерных точках границ объекта					
Обозначение характерных точек границ	Координаты, м		Метод определения координат характерной точки	Средняя квадратическая погрешность положения характерной точки (Mt), м	Описание обозначения точки на местности (при наличии)
	X	Y			
1	2	3	4	5	6
73	621703.59	291460.25	Картометрический метод	1	-
74	621648.82	291500.18	Картометрический метод	1	-
75	621623.33	291509.99	Картометрический метод	1	-
76	621552.82	291488.10	Картометрический метод	1	-
77	621510.57	291468.51	Картометрический метод	1	-
78	621483.23	291466.32	Картометрический метод	1	-
79	621429.66	291672.27	Картометрический метод	1	-
80	621423.36	291678.17	Картометрический метод	1	-
81	621283.20	291638.85	Картометрический метод	1	-
82	621239.37	291629.89	Картометрический метод	1	-
83	621237.27	291629.45	Картометрический метод	1	-
84	621233.28	291628.61	Картометрический метод	1	-
85	621228.14	291612.97	Картометрический метод	1	-
86	621143.35	291569.92	Картометрический метод	1	-
1	621088.51	291543.70	Картометрический метод	1	-
3. Сведения о характерных точках части (частей) границы объекта					
Обозначение характерных точек части границы	Координаты, м		Метод определения координат характерной точки	Средняя квадратическая погрешность положения характерной точки (Mt), м	Описание обозначения точки на местности (при наличии)
	X	Y			
1	2	3	4	5	6
-	-	-	-	-	-

ТЕКСТОВОЕ ОПИСАНИЕ
местоположения границ населенных пунктов, территориальных зон

Прохождение границы		Описание прохождения границы
от точки	до точки	
1	2	3
1	2	-
2	3	-
3	4	-
4	5	-
5	6	-
6	7	-
7	8	-
8	9	-
9	10	-
10	11	-
11	12	-
12	13	-
13	14	-
14	15	-
15	16	-
16	17	-
17	18	-
18	19	-
19	20	-
20	21	-
21	22	-
22	23	-
23	24	-
24	25	-
25	26	-
26	27	-
27	28	-
28	29	-
29	30	-
30	31	-
31	32	-
32	33	-
33	34	-
34	35	-
35	36	-
36	37	-
37	38	-

ТЕКСТОВОЕ ОПИСАНИЕ
местоположения границ населенных пунктов, территориальных зон

Прохождение границы		Описание прохождения границы
от точки	до точки	
1	2	3
38	39	-
39	40	-
40	41	-
41	42	-
42	43	-
43	44	-
44	45	-
45	46	-
46	47	-
47	48	-
48	49	-
49	50	-
50	51	-
51	52	-
52	53	-
53	54	-
54	55	-
55	56	-
56	57	-
57	58	-
58	59	-
59	60	-
60	61	-
61	62	-
62	63	-
63	64	-
64	65	-
65	66	-
66	67	-
67	68	-
68	69	-
69	70	-
70	71	-
71	72	-
72	73	-
73	74	-
74	75	-

ТЕКСТОВОЕ ОПИСАНИЕ
местоположения границ населенных пунктов, территориальных зон

Прохождение границы		Описание прохождения границы
от точки	до точки	
1	2	3
75	76	-
76	77	-
77	78	-
78	79	-
79	80	-
80	81	-
81	82	-
82	83	-
83	84	-
84	85	-
85	86	-
86	1	-

ГРАФИЧЕСКОЕ ОПИСАНИЕ

местоположения границ населенных пунктов, территориальных зон, особо охраняемых природных территорий, зон с особыми условиями использования территории

Тульская область, МО Ефремовский муниципальный округ, п. Кременный

(наименование объекта, местоположение границ которого описано (далее - объект))

Раздел 1**Сведения об объекте**

№ п/п	Характеристики объекта	Описание характеристик
1	2	3
1.	Местоположение объекта	Тульская область, м.о Ефремовский, поселок Кременный
2.	Площадь объекта +/- величина погрешности определения площади (P +/- Дельта P)	493868 +/- 2460 м ²
3.	Иные характеристики объекта	-

Раздел 2

Сведения о местоположении границ объекта

1. Система координат МСК-71

2. Сведения о характерных точках границ объекта

Обозначение характерных точек границ	Координаты, м		Метод определения координат характерной точки	Средняя квадратическая погрешность положения характерной точки (Mt), м	Описание обозначения точки на местности (при наличии)
	X	Y			
1	2	3	4	5	6
1	647610.68	295086.23	Картометрический метод	1	-
2	647670.21	294982.08	Картометрический метод	1	-
3	647563.45	294919.47	Картометрический метод	1	-
4	647468.47	294860.85	Картометрический метод	1	-
5	647435.34	294840.83	Картометрический метод	1	-
6	647260.46	294745.75	Картометрический метод	1	-
7	647192.00	294696.05	Картометрический метод	1	-
8	647158.44	294638.68	Картометрический метод	1	-
9	647148.44	294585.30	Картометрический метод	1	-
10	647156.09	294498.81	Картометрический метод	1	-
11	647167.86	294438.90	Картометрический метод	1	-
12	647134.32	294427.77	Картометрический метод	1	-
13	647054.04	294397.94	Картометрический метод	1	-
14	646945.54	294349.26	Картометрический метод	1	-
15	646885.18	294319.69	Картометрический метод	1	-
16	646868.84	294308.03	Картометрический метод	1	-
17	646855.77	294290.11	Картометрический метод	1	-
18	646827.95	294296.73	Картометрический метод	1	-
19	646808.11	294294.31	Картометрический метод	1	-
20	646829.41	294119.37	Картометрический метод	1	-
21	646809.78	294116.98	Картометрический метод	1	-
22	646729.54	294103.66	Картометрический метод	1	-

2. Сведения о характерных точках границ объекта					
Обозначение характерных точек границ	Координаты, м		Метод определения координат характерной точки	Средняя квадратическая погрешность положения характерной точки (M _t), м	Описание обозначения точки на местности (при наличии)
	X	Y			
1	2	3	4	5	6
23	646683.81	294107.95	Картометрический метод	1	-
24	646538.53	294225.03	Картометрический метод	1	-
25	646504.20	294432.01	Картометрический метод	1	-
26	646619.00	294496.20	Картометрический метод	1	-
27	646755.41	294560.76	Картометрический метод	1	-
28	646903.06	294654.81	Картометрический метод	1	-
29	646966.02	294717.61	Картометрический метод	1	-
30	647349.59	295007.73	Картометрический метод	1	-
31	647376.85	294988.47	Картометрический метод	1	-
32	647436.79	295029.46	Картометрический метод	1	-
33	647507.61	295069.93	Картометрический метод	1	-
34	647524.87	295030.85	Картометрический метод	1	-
1	647610.68	295086.23	Картометрический метод	1	-
35	647143.71	295188.21	Картометрический метод	1	-
36	647159.93	295162.13	Картометрический метод	1	-
37	647247.33	295129.53	Картометрический метод	1	-
38	647310.73	295098.47	Картометрический метод	1	-
39	646770.17	294701.83	Картометрический метод	1	-
40	646594.61	294608.22	Картометрический метод	1	-
41	646474.63	294562.67	Картометрический метод	1	-
42	646409.61	294550.11	Картометрический метод	1	-
43	646393.48	294579.42	Картометрический метод	1	-
44	646399.30	294633.34	Картометрический метод	1	-
45	646399.32	294693.73	Картометрический метод	1	-
46	646434.49	294780.87	Картометрический метод	1	-

2. Сведения о характерных точках границ объекта					
Обозначение характерных точек границ	Координаты, м		Метод определения координат характерной точки	Средняя квадратическая погрешность положения характерной точки (Mt), м	Описание обозначения точки на местности (при наличии)
	X	Y			
1	2	3	4	5	6
47	646442.51	294823.95	Картометрический метод	1	-
48	646574.27	294818.67	Картометрический метод	1	-
49	646841.99	294956.66	Картометрический метод	1	-
50	647000.39	295037.31	Картометрический метод	1	-
51	647060.09	295099.09	Картометрический метод	1	-
35	647143.71	295188.21	Картометрический метод	1	-
3. Сведения о характерных точках части (частей) границы объекта					
Обозначение характерных точек части границы	Координаты, м		Метод определения координат характерной точки	Средняя квадратическая погрешность положения характерной точки (Mt), м	Описание обозначения точки на местности (при наличии)
	X	Y			
1	2	3	4	5	6
-	-	-	-	-	-

**ТЕКСТОВОЕ ОПИСАНИЕ
местоположения границ населенных пунктов, территориальных зон**

Прохождение границы		Описание прохождения границы
от точки	до точки	
1	2	3
1	2	-
2	3	-
3	4	-
4	5	-
5	6	-
6	7	-
7	8	-
8	9	-
9	10	-
10	11	-
11	12	-
12	13	-
13	14	-
14	15	-
15	16	-
16	17	-
17	18	-
18	19	-
19	20	-
20	21	-
21	22	-
22	23	-
23	24	-
24	25	-
25	26	-
26	27	-
27	28	-
28	29	-
29	30	-
30	31	-
31	32	-
32	33	-
33	34	-
34	1	-
35	36	-
36	37	-
37	38	-

ТЕКСТОВОЕ ОПИСАНИЕ
местоположения границ населенных пунктов, территориальных зон

Прохождение границы		Описание прохождения границы
от точки	до точки	
1	2	3
38	39	-
39	40	-
40	41	-
41	42	-
42	43	-
43	44	-
44	45	-
45	46	-
46	47	-
47	48	-
48	49	-
49	50	-
50	51	-
51	35	-

ГРАФИЧЕСКОЕ ОПИСАНИЕ

местоположения границ населенных пунктов, территориальных зон, особо охраняемых природных территорий, зон с особыми условиями использования территории

Тульская область, МО Ефремовский муниципальный округ, п. Левшин Лес

(наименование объекта, местоположение границ которого описано (далее - объект))

Раздел 1**Сведения об объекте**

№ п/п	Характеристики объекта	Описание характеристик
1	2	3
1.	Местоположение объекта	Тульская область, м.о Ефремовский, поселок Левшин Лес
2.	Площадь объекта +/- величина погрешности определения площади (P +/- Дельта P)	66184 +/- 2460 м ²
3.	Иные характеристики объекта	-

Раздел 2

Сведения о местоположении границ объекта

1. Система координат МСК-71

2. Сведения о характерных точках границ объекта

Обозначение характерных точек границ	Координаты, м		Метод определения координат характерной точки	Средняя квадратическая погрешность положения характерной точки (Mt), м	Описание обозначения точки на местности (при наличии)
	X	Y			
1	2	3	4	5	6
1	628415.08	289036.86	Картометрический метод	1	-
2	628442.08	288967.49	Картометрический метод	1	-
3	628640.05	288980.12	Картометрический метод	1	-
4	628680.54	288970.19	Картометрический метод	1	-
5	628819.11	289025.13	Картометрический метод	1	-
6	628792.12	289207.95	Картометрический метод	1	-
7	628732.73	289207.95	Картометрический метод	1	-
8	628487.97	289109.80	Картометрический метод	1	-
1	628415.08	289036.86	Картометрический метод	1	-

3. Сведения о характерных точках части (частей) границы объекта

Обозначение характерных точек части границы	Координаты, м		Метод определения координат характерной точки	Средняя квадратическая погрешность положения характерной точки (Mt), м	Описание обозначения точки на местности (при наличии)
	X	Y			
1	2	3	4	5	6
-	-	-	-	-	-

ТЕКСТОВОЕ ОПИСАНИЕ
местоположения границ населенных пунктов, территориальных зон

Прохождение границы		Описание прохождения границы
от точки	до точки	
1	2	3
1	2	-
2	3	-
3	4	-
4	5	-
5	6	-
6	7	-
7	8	-
8	1	-

ГРАФИЧЕСКОЕ ОПИСАНИЕ

местоположения границ населенных пунктов, территориальных зон, особо охраняемых природных территорий, зон с особыми условиями использования территории

Тульская область, МО Ефремовский муниципальный округ, п. Мирный

(наименование объекта, местоположение границ которого описано (далее - объект))

Раздел 1**Сведения об объекте**

№ п/п	Характеристики объекта	Описание характеристик
1	2	3
1.	Местоположение объекта	Тульская область, м.о Ефремовский, поселок Мирный
2.	Площадь объекта +/- величина погрешности определения площади (P +/- Дельта P)	1735380 +/- 4611 м ²
3.	Иные характеристики объекта	-

Раздел 2

Сведения о местоположении границ объекта

1. Система координат МСК-71

2. Сведения о характерных точках границ объекта

Обозначение характерных точек границ	Координаты, м		Метод определения координат характерной точки	Средняя квадратическая погрешность положения характерной точки (Mt), м	Описание обозначения точки на местности (при наличии)
	X	Y			
1	2	3	4	5	6
1	645178.62	304044.02	Картометрический метод	1	-
2	645084.36	304219.99	Картометрический метод	1	-
3	644913.15	304532.91	Картометрический метод	1	-
4	644848.52	304660.78	Картометрический метод	1	-
5	644940.16	304701.16	Картометрический метод	1	-
6	645063.77	304771.62	Картометрический метод	1	-
7	645102.94	304790.46	Картометрический метод	1	-
8	645197.06	304877.85	Картометрический метод	1	-
9	645157.97	304925.09	Картометрический метод	1	-
10	645155.06	304926.25	Картометрический метод	1	-
11	645109.26	304987.69	Картометрический метод	1	-
12	645060.80	305030.64	Картометрический метод	1	-
13	644981.85	305086.30	Картометрический метод	1	-
14	644914.83	305124.51	Картометрический метод	1	-
15	644900.76	305155.52	Картометрический метод	1	-
16	644830.99	305215.01	Картометрический метод	1	-
17	644820.76	305250.31	Картометрический метод	1	-
18	644827.47	305287.83	Картометрический метод	1	-
19	644876.78	305349.54	Картометрический метод	1	-
20	644941.41	305417.68	Картометрический метод	1	-
21	644978.18	305442.38	Картометрический метод	1	-
22	645034.34	305467.99	Картометрический метод	1	-

2. Сведения о характерных точках границ объекта					
Обозначение характерных точек границ	Координаты, м		Метод определения координат характерной точки	Средняя квадратическая погрешность положения характерной точки (Mt), м	Описание обозначения точки на местности (при наличии)
	X	Y			
1	2	3	4	5	6
23	645059.58	305497.80	Картометрический метод	1	-
24	645056.01	305538.81	Картометрический метод	1	-
25	644975.49	305663.63	Картометрический метод	1	-
26	644934.80	305639.40	Картометрический метод	1	-
27	644782.52	305836.46	Картометрический метод	1	-
28	644718.50	305914.13	Картометрический метод	1	-
29	644690.87	305889.20	Картометрический метод	1	-
30	644616.13	305819.14	Картометрический метод	1	-
31	644569.11	305769.57	Картометрический метод	1	-
32	644536.10	305728.35	Картометрический метод	1	-
33	644516.29	305685.32	Картометрический метод	1	-
34	644498.65	305633.31	Картометрический метод	1	-
35	644489.09	305591.44	Картометрический метод	1	-
36	644478.06	305512.23	Картометрический метод	1	-
37	644462.99	305479.37	Картометрический метод	1	-
38	644444.15	305455.80	Картометрический метод	1	-
39	644391.99	305415.55	Картометрический метод	1	-
40	644365.79	305388.83	Картометрический метод	1	-
41	644356.96	305371.09	Картометрический метод	1	-
42	644348.42	305330.85	Картометрический метод	1	-
43	644333.58	305308.57	Картометрический метод	1	-
44	644275.44	305267.09	Картометрический метод	1	-
45	644255.60	305268.04	Картометрический метод	1	-
46	644231.69	305262.42	Картометрический метод	1	-
47	644211.18	305251.73	Картометрический метод	1	-

2. Сведения о характерных точках границ объекта					
Обозначение характерных точек границ	Координаты, м		Метод определения координат характерной точки	Средняя квадратическая погрешность положения характерной точки (Mt), м	Описание обозначения точки на местности (при наличии)
	X	Y			
1	2	3	4	5	6
48	644211.99	305231.49	Картометрический метод	1	-
49	644126.16	305151.19	Картометрический метод	1	-
50	644061.18	305108.79	Картометрический метод	1	-
51	644022.80	305076.28	Картометрический метод	1	-
52	643991.78	305037.02	Картометрический метод	1	-
53	643968.94	304996.98	Картометрический метод	1	-
54	643950.80	304971.77	Картометрический метод	1	-
55	643921.98	304946.75	Картометрический метод	1	-
56	643891.32	304935.93	Картометрический метод	1	-
57	643854.97	304931.82	Картометрический метод	1	-
58	643946.17	304634.21	Картометрический метод	1	-
59	643944.57	304598.98	Картометрический метод	1	-
60	643920.55	304570.16	Картометрический метод	1	-
61	643920.55	304534.93	Картометрический метод	1	-
62	643882.12	304539.73	Картометрический метод	1	-
63	643850.09	304522.12	Картометрический метод	1	-
64	643907.74	304371.60	Картометрический метод	1	-
65	643973.39	304366.79	Картометрический метод	1	-
66	643972.15	304242.28	Картометрический метод	1	-
67	643975.94	304238.43	Картометрический метод	1	-
68	643967.71	304189.01	Картометрический метод	1	-
69	643976.43	304175.81	Картометрический метод	1	-
70	644047.88	304140.21	Картометрический метод	1	-
71	644097.42	304123.19	Картометрический метод	1	-
72	644010.14	304046.26	Картометрический метод	1	-

2. Сведения о характерных точках границ объекта					
Обозначение характерных точек границ	Координаты, м		Метод определения координат характерной точки	Средняя квадратическая погрешность положения характерной точки (M _t), м	Описание обозначения точки на местности (при наличии)
	X	Y			
1	2	3	4	5	6
73	644201.47	303743.13	Картометрический метод	1	-
74	644480.20	304013.71	Картометрический метод	1	-
75	644674.99	303680.17	Картометрический метод	1	-
76	644840.03	303774.81	Картометрический метод	1	-
77	644898.00	303850.71	Картометрический метод	1	-
78	644913.11	303890.17	Картометрический метод	1	-
79	644944.45	303929.73	Картометрический метод	1	-
80	644990.48	304008.96	Картометрический метод	1	-
1	645178.62	304044.02	Картометрический метод	1	-
81	644886.55	304541.93	Картометрический метод	1	-
82	644884.78	304540.37	Картометрический метод	1	-
83	644886.34	304538.60	Картометрический метод	1	-
84	644888.11	304540.16	Картометрический метод	1	-
81	644886.55	304541.93	Картометрический метод	1	-
85	644253.79	303865.26	Картометрический метод	1	-
86	644252.42	303863.42	Картометрический метод	1	-
87	644254.26	303862.05	Картометрический метод	1	-
88	644255.63	303863.89	Картометрический метод	1	-
85	644253.79	303865.26	Картометрический метод	1	-
89	644898.34	304513.24	Картометрический метод	1	-
90	644896.67	304511.64	Картометрический метод	1	-
91	644898.27	304509.98	Картометрический метод	1	-
92	644899.93	304511.57	Картометрический метод	1	-
89	644898.34	304513.24	Картометрический метод	1	-
93	644169.44	303893.73	Картометрический метод	1	-

2. Сведения о характерных точках границ объекта					
Обозначение характерных точек границ	Координаты, м		Метод определения координат характерной точки	Средняя квадратическая погрешность положения характерной точки (Mt), м	Описание обозначения точки на местности (при наличии)
	X	Y			
1	2	3	4	5	6
94	644167.68	303892.15	Картометрический метод	1	-
95	644169.27	303890.39	Картометрический метод	1	-
96	644171.02	303891.98	Картометрический метод	1	-
93	644169.44	303893.73	Картометрический метод	1	-
97	644800.51	304464.25	Картометрический метод	1	-
98	644798.76	304462.66	Картометрический метод	1	-
99	644800.34	304460.91	Картометрический метод	1	-
100	644802.09	304462.49	Картометрический метод	1	-
97	644800.51	304464.25	Картометрический метод	1	-
101	644343.32	303978.17	Картометрический метод	1	-
102	644339.03	303982.64	Картометрический метод	1	-
103	644334.56	303978.34	Картометрический метод	1	-
104	644338.86	303973.88	Картометрический метод	1	-
101	644343.32	303978.17	Картометрический метод	1	-
105	644782.72	304402.99	Картометрический метод	1	-
106	644781.06	304401.39	Картометрический метод	1	-
107	644782.65	304399.73	Картометрический метод	1	-
108	644784.32	304401.33	Картометрический метод	1	-
105	644782.72	304402.99	Картометрический метод	1	-
109	644272.12	303986.69	Картометрический метод	1	-
110	644270.36	303985.10	Картометрический метод	1	-
111	644271.95	303983.35	Картометрический метод	1	-
112	644273.70	303984.93	Картометрический метод	1	-
109	644272.12	303986.69	Картометрический метод	1	-
113	644710.05	304382.55	Картометрический метод	1	-

2. Сведения о характерных точках границ объекта					
Обозначение характерных точек границ	Координаты, м		Метод определения координат характерной точки	Средняя квадратическая погрешность положения характерной точки (M _t), м	Описание обозначения точки на местности (при наличии)
	X	Y			
1	2	3	4	5	6
114	644708.29	304380.97	Картометрический метод	1	-
115	644709.88	304379.21	Картометрический метод	1	-
116	644711.63	304380.80	Картометрический метод	1	-
113	644710.05	304382.55	Картометрический метод	1	-
117	644356.03	304061.37	Картометрический метод	1	-
118	644354.28	304059.78	Картометрический метод	1	-
119	644355.86	304058.03	Картометрический метод	1	-
120	644357.62	304059.61	Картометрический метод	1	-
117	644356.03	304061.37	Картометрический метод	1	-
121	644677.78	304302.92	Картометрический метод	1	-
122	644676.11	304301.32	Картометрический метод	1	-
123	644677.71	304299.66	Картометрический метод	1	-
124	644679.37	304301.25	Картометрический метод	1	-
121	644677.78	304302.92	Картометрический метод	1	-
125	644460.00	304095.26	Картометрический метод	1	-
126	644458.33	304093.66	Картометрический метод	1	-
127	644459.93	304092.00	Картометрический метод	1	-
128	644461.59	304093.59	Картометрический метод	1	-
125	644460.00	304095.26	Картометрический метод	1	-
129	644600.75	304282.78	Картометрический метод	1	-
130	644598.99	304281.20	Картометрический метод	1	-
131	644600.58	304279.44	Картометрический метод	1	-
132	644602.33	304281.03	Картометрический метод	1	-
129	644600.75	304282.78	Картометрический метод	1	-
133	644442.29	304140.72	Картометрический метод	1	-

2. Сведения о характерных точках границ объекта					
Обозначение характерных точек границ	Координаты, м		Метод определения координат характерной точки	Средняя квадратическая погрешность положения характерной точки (Mt), м	Описание обозначения точки на местности (при наличии)
	X	Y			
1	2	3	4	5	6
134	644440.53	304139.14	Картометрический метод	1	-
135	644442.12	304137.39	Картометрический метод	1	-
136	644443.87	304138.97	Картометрический метод	1	-
133	644442.29	304140.72	Картометрический метод	1	-
137	644533.73	304220.13	Картометрический метод	1	-
138	644532.15	304221.89	Картометрический метод	1	-
139	644530.40	304220.30	Картометрический метод	1	-
140	644531.98	304218.55	Картометрический метод	1	-
137	644533.73	304220.13	Картометрический метод	1	-
141	644551.90	304182.88	Картометрический метод	1	-
142	644550.23	304181.28	Картометрический метод	1	-
143	644551.83	304179.62	Картометрический метод	1	-
144	644553.49	304181.22	Картометрический метод	1	-
141	644551.90	304182.88	Картометрический метод	1	-
145	644351.24	304250.12	Картометрический метод	1	-
146	644335.81	304244.28	Картометрический метод	1	-
147	644375.94	304192.90	Картометрический метод	1	-
148	644388.00	304202.31	Картометрический метод	1	-
145	644351.24	304250.12	Картометрический метод	1	-
3. Сведения о характерных точках части (частей) границы объекта					
Обозначение характерных точек части границы	Координаты, м		Метод определения координат характерной точки	Средняя квадратическая погрешность положения характерной точки (Mt), м	Описание обозначения точки на местности (при наличии)
	X	Y			
1	2	3	4	5	6
-	-	-	-	-	-

ТЕКСТОВОЕ ОПИСАНИЕ
местоположения границ населенных пунктов, территориальных зон

Прохождение границы		Описание прохождения границы
от точки	до точки	
1	2	3
1	2	-
2	3	-
3	4	-
4	5	-
5	6	-
6	7	-
7	8	-
8	9	-
9	10	-
10	11	-
11	12	-
12	13	-
13	14	-
14	15	-
15	16	-
16	17	-
17	18	-
18	19	-
19	20	-
20	21	-
21	22	-
22	23	-
23	24	-
24	25	-
25	26	-
26	27	-
27	28	-
28	29	-
29	30	-
30	31	-
31	32	-
32	33	-
33	34	-
34	35	-
35	36	-
36	37	-
37	38	-

ТЕКСТОВОЕ ОПИСАНИЕ
местоположения границ населенных пунктов, территориальных зон

Прохождение границы		Описание прохождения границы
от точки	до точки	
1	2	3
38	39	-
39	40	-
40	41	-
41	42	-
42	43	-
43	44	-
44	45	-
45	46	-
46	47	-
47	48	-
48	49	-
49	50	-
50	51	-
51	52	-
52	53	-
53	54	-
54	55	-
55	56	-
56	57	-
57	58	-
58	59	-
59	60	-
60	61	-
61	62	-
62	63	-
63	64	-
64	65	-
65	66	-
66	67	-
67	68	-
68	69	-
69	70	-
70	71	-
71	72	-
72	73	-
73	74	-
74	75	-

ТЕКСТОВОЕ ОПИСАНИЕ
местоположения границ населенных пунктов, территориальных зон

Прохождение границы		Описание прохождения границы
от точки	до точки	
1	2	3
75	76	-
76	77	-
77	78	-
78	79	-
79	80	-
80	1	-
81	82	-
82	83	-
83	84	-
84	81	-
85	86	-
86	87	-
87	88	-
88	85	-
89	90	-
90	91	-
91	92	-
92	89	-
93	94	-
94	95	-
95	96	-
96	93	-
97	98	-
98	99	-
99	100	-
100	97	-
101	102	-
102	103	-
103	104	-
104	101	-
105	106	-
106	107	-
107	108	-
108	105	-
109	110	-
110	111	-
111	112	-

ТЕКСТОВОЕ ОПИСАНИЕ
местоположения границ населенных пунктов, территориальных зон

Прохождение границы		Описание прохождения границы
от точки	до точки	
1	2	3
112	109	-
113	114	-
114	115	-
115	116	-
116	113	-
117	118	-
118	119	-
119	120	-
120	117	-
121	122	-
122	123	-
123	124	-
124	121	-
125	126	-
126	127	-
127	128	-
128	125	-
129	130	-
130	131	-
131	132	-
132	129	-
133	134	-
134	135	-
135	136	-
136	133	-
137	138	-
138	139	-
139	140	-
140	137	-
141	142	-
142	143	-
143	144	-
144	141	-
145	146	-
146	147	-
147	148	-
148	145	-

ГРАФИЧЕСКОЕ ОПИСАНИЕ

местоположения границ населенных пунктов, территориальных зон, особо охраняемых природных территорий, зон с особыми условиями использования территории

Тульская область, МО Ефремовский муниципальный округ, п. Мичурина

(наименование объекта, местоположение границ которого описано (далее - объект))

Раздел 1**Сведения об объекте**

№ п/п	Характеристики объекта	Описание характеристик
1	2	3
1.	Местоположение объекта	Тульская область, м.о Ефремовский, поселок Мичурина
2.	Площадь объекта +/- величина погрешности определения площади (P +/- Дельта P)	149999 +/- 4611 м ²
3.	Иные характеристики объекта	-

Раздел 2

Сведения о местоположении границ объекта

1. Система координат МСК-71

2. Сведения о характерных точках границ объекта

Обозначение характерных точек границ	Координаты, м		Метод определения координат характерной точки	Средняя квадратическая погрешность положения характерной точки (Mt), м	Описание обозначения точки на местности (при наличии)
	X	Y			
1	2	3	4	5	6
1	630735.15	288963.65	Картометрический метод	1	-
2	631290.80	288790.70	Картометрический метод	1	-
3	631275.38	288962.43	Картометрический метод	1	-
4	631252.29	289190.90	Картометрический метод	1	-
5	631157.43	289185.99	Картометрический метод	1	-
6	631079.41	289178.19	Картометрический метод	1	-
7	631026.20	289177.15	Картометрический метод	1	-
8	630740.02	289140.45	Картометрический метод	1	-
9	630752.35	289086.89	Картометрический метод	1	-
10	630813.66	289095.58	Картометрический метод	1	-
11	630819.10	289038.28	Картометрический метод	1	-
12	630758.70	289033.59	Картометрический метод	1	-
13	630735.67	288985.13	Картометрический метод	1	-
1	630735.15	288963.65	Картометрический метод	1	-
14	631082.84	289111.44	Картометрический метод	1	-
15	631082.74	289113.80	Картометрический метод	1	-
16	631078.38	289113.61	Картометрический метод	1	-
17	631078.49	289111.25	Картометрический метод	1	-
14	631082.84	289111.44	Картометрический метод	1	-
18	631083.46	288904.88	Картометрический метод	1	-
19	631084.62	288906.93	Картометрический метод	1	-
20	631080.68	288909.17	Картометрический метод	1	-

2. Сведения о характерных точках границ объекта					
Обозначение характерных точек границ	Координаты, м		Метод определения координат характерной точки	Средняя квадратическая погрешность положения характерной точки (M _t), м	Описание обозначения точки на местности (при наличии)
	X	Y			
1	2	3	4	5	6
21	631079.52	288907.12	Картометрический метод	1	-
18	631083.46	288904.88	Картометрический метод	1	-
22	631084.56	289027.76	Картометрический метод	1	-
23	631084.55	289030.12	Картометрический метод	1	-
24	631080.14	289030.11	Картометрический метод	1	-
25	631080.15	289027.75	Картометрический метод	1	-
22	631084.56	289027.76	Картометрический метод	1	-
26	631078.69	288924.51	Картометрический метод	1	-
27	631076.70	288930.52	Картометрический метод	1	-
28	631070.69	288928.53	Картометрический метод	1	-
29	631072.68	288922.52	Картометрический метод	1	-
26	631078.69	288924.51	Картометрический метод	1	-
30	631198.05	288946.92	Картометрический метод	1	-
31	631197.96	288947.15	Картометрический метод	1	-
32	631197.77	288947.07	Картометрический метод	1	-
33	631197.87	288946.84	Картометрический метод	1	-
30	631198.05	288946.92	Картометрический метод	1	-
34	631148.64	288926.12	Картометрический метод	1	-
35	631148.57	288926.31	Картометрический метод	1	-
36	631148.31	288926.22	Картометрический метод	1	-
37	631145.41	288925.21	Картометрический метод	1	-
38	631145.17	288925.13	Картометрический метод	1	-
39	631145.24	288924.94	Картометрический метод	1	-
40	631145.48	288925.03	Картометрический метод	1	-
41	631148.37	288926.03	Картометрический метод	1	-

2. Сведения о характерных точках границ объекта					
Обозначение характерных точек границ	Координаты, м		Метод определения координат характерной точки	Средняя квадратическая погрешность положения характерной точки (Mt), м	Описание обозначения точки на местности (при наличии)
	X	Y			
1	2	3	4	5	6
34	631148.64	288926.12	Картометрический метод	1	-
42	631082.02	288940.10	Картометрический метод	1	-
43	631088.20	288939.93	Картометрический метод	1	-
44	631088.37	288946.11	Картометрический метод	1	-
45	631082.19	288946.28	Картометрический метод	1	-
42	631082.02	288940.10	Картометрический метод	1	-
3. Сведения о характерных точках части (частей) границы объекта					
Обозначение характерных точек части границы	Координаты, м		Метод определения координат характерной точки	Средняя квадратическая погрешность положения характерной точки (Mt), м	Описание обозначения точки на местности (при наличии)
	X	Y			
1	2	3	4	5	6
-	-	-	-	-	-

ТЕКСТОВОЕ ОПИСАНИЕ
местоположения границ населенных пунктов, территориальных зон

Прохождение границы		Описание прохождения границы
от точки	до точки	
1	2	3
1	2	-
2	3	-
3	4	-
4	5	-
5	6	-
6	7	-
7	8	-
8	9	-
9	10	-
10	11	-
11	12	-
12	13	-
13	1	-
14	15	-
15	16	-
16	17	-
17	14	-
18	19	-
19	20	-
20	21	-
21	18	-
22	23	-
23	24	-
24	25	-
25	22	-
26	27	-
27	28	-
28	29	-
29	26	-
30	31	-
31	32	-
32	33	-
33	30	-
34	35	-
35	36	-
36	37	-
37	38	-

ТЕКСТОВОЕ ОПИСАНИЕ
местоположения границ населенных пунктов, территориальных зон

Прохождение границы		Описание прохождения границы
от точки	до точки	
1	2	3
38	39	-
39	40	-
40	41	-
41	34	-
42	43	-
43	44	-
44	45	-
45	42	-

ГРАФИЧЕСКОЕ ОПИСАНИЕ

местоположения границ населенных пунктов, территориальных зон, особо охраняемых природных территорий, зон с особыми условиями использования территории

Тульская область, МО Ефремовский муниципальный округ, п. Новый Мир

(наименование объекта, местоположение границ которого описано (далее - объект))

Раздел 1**Сведения об объекте**

№ п/п	Характеристики объекта	Описание характеристик
1	2	3
1.	Местоположение объекта	Тульская область, м.о Ефремовский, поселок Новый Мир
2.	Площадь объекта +/- величина погрешности определения площади (P +/- Дельта P)	252941 +/- 4611 м ²
3.	Иные характеристики объекта	-

Раздел 2

Сведения о местоположении границ объекта

1. Система координат МСК-71

2. Сведения о характерных точках границ объекта

Обозначение характерных точек границ	Координаты, м		Метод определения координат характерной точки	Средняя квадратическая погрешность положения характерной точки (Mt), м	Описание обозначения точки на местности (при наличии)
	X	Y			
1	2	3	4	5	6
1	648078.31	292492.53	Картометрический метод	1	-
2	648085.31	292430.09	Картометрический метод	1	-
3	648097.63	292430.98	Картометрический метод	1	-
4	648161.14	292292.84	Картометрический метод	1	-
5	648230.56	292269.80	Картометрический метод	1	-
6	648265.37	292231.83	Картометрический метод	1	-
7	648271.27	292227.26	Картометрический метод	1	-
8	648361.19	292256.21	Картометрический метод	1	-
9	648548.57	292027.88	Картометрический метод	1	-
10	648554.41	291965.55	Картометрический метод	1	-
11	648571.85	291891.21	Картометрический метод	1	-
12	648622.47	291774.34	Картометрический метод	1	-
13	648469.10	291677.28	Картометрический метод	1	-
14	648534.74	291550.08	Картометрический метод	1	-
15	648556.67	291548.08	Картометрический метод	1	-
16	648576.73	291520.17	Картометрический метод	1	-
17	648573.65	291492.67	Картометрический метод	1	-
18	648594.20	291451.31	Картометрический метод	1	-
19	648610.67	291466.99	Картометрический метод	1	-
20	648689.21	291549.48	Картометрический метод	1	-
21	648757.55	291607.36	Картометрический метод	1	-
22	648771.50	291637.46	Картометрический метод	1	-

2. Сведения о характерных точках границ объекта					
Обозначение характерных точек границ	Координаты, м		Метод определения координат характерной точки	Средняя квадратическая погрешность положения характерной точки (Mt), м	Описание обозначения точки на местности (при наличии)
	X	Y			
1	2	3	4	5	6
23	648834.37	291665.12	Картометрический метод	1	-
24	648773.33	291760.33	Картометрический метод	1	-
25	648741.05	291745.65	Картометрический метод	1	-
26	648709.89	291806.69	Картометрический метод	1	-
27	648687.79	291796.92	Картометрический метод	1	-
28	648671.40	291829.16	Картометрический метод	1	-
29	648790.48	291893.05	Картометрический метод	1	-
30	648759.62	291974.30	Картометрический метод	1	-
31	648724.98	292030.36	Картометрический метод	1	-
32	648702.34	292092.94	Картометрический метод	1	-
33	648670.72	292196.20	Картометрический метод	1	-
34	648571.82	292396.18	Картометрический метод	1	-
35	648510.93	292388.65	Картометрический метод	1	-
36	648475.47	292385.83	Картометрический метод	1	-
37	648461.89	292380.99	Картометрический метод	1	-
38	648438.09	292369.56	Картометрический метод	1	-
39	648424.36	292351.26	Картометрический метод	1	-
40	648245.48	292573.89	Картометрический метод	1	-
41	648209.52	292534.35	Картометрический метод	1	-
42	648089.99	292505.89	Картометрический метод	1	-
1	648078.31	292492.53	Картометрический метод	1	-

3. Сведения о характерных точках части (частей) границы объекта

Обозначение характерных точек части границы	Координаты, м		Метод определения координат характерной точки	Средняя квадратическая погрешность положения характерной точки (Mt), м	Описание обозначения точки на местности (при наличии)
	X	Y			
1	2	3	4	5	6
-	-	-	-	-	-

**ТЕКСТОВОЕ ОПИСАНИЕ
местоположения границ населенных пунктов, территориальных зон**

Прохождение границы		Описание прохождения границы
от точки	до точки	
1	2	3
1	2	-
2	3	-
3	4	-
4	5	-
5	6	-
6	7	-
7	8	-
8	9	-
9	10	-
10	11	-
11	12	-
12	13	-
13	14	-
14	15	-
15	16	-
16	17	-
17	18	-
18	19	-
19	20	-
20	21	-
21	22	-
22	23	-
23	24	-
24	25	-
25	26	-
26	27	-
27	28	-
28	29	-
29	30	-
30	31	-
31	32	-
32	33	-
33	34	-
34	35	-
35	36	-
36	37	-
37	38	-

ТЕКСТОВОЕ ОПИСАНИЕ
местоположения границ населенных пунктов, территориальных зон

Прохождение границы		Описание прохождения границы
от точки	до точки	
1	2	3
38	39	-
39	40	-
40	41	-
41	42	-
42	1	-

ГРАФИЧЕСКОЕ ОПИСАНИЕ

местоположения границ населенных пунктов, территориальных зон, особо охраняемых природных территорий, зон с особыми условиями использования территории

Тульская область, МО Ефремовский муниципальный округ, п. Октябрьский

(наименование объекта, местоположение границ которого описано (далее - объект))

Раздел 1**Сведения об объекте**

№ п/п	Характеристики объекта	Описание характеристик
1	2	3
1.	Местоположение объекта	Тульская область, м.о Ефремовский, поселок Октябрьский (Козьминский с/о)
2.	Площадь объекта +/- величина погрешности определения площади (Р +/- Дельта Р)	116557 +/- 4611 м ²
3.	Иные характеристики объекта	-

Раздел 2

Сведения о местоположении границ объекта

1. Система координат МСК-71

2. Сведения о характерных точках границ объекта

Обозначение характерных точек границ	Координаты, м		Метод определения координат характерной точки	Средняя квадратическая погрешность положения характерной точки (Mt), м	Описание обозначения точки на местности (при наличии)
	X	Y			
1	2	3	4	5	6
1	633834.25	318561.05	Картометрический метод	1	-
2	633807.27	318511.86	Картометрический метод	1	-
3	633797.76	318474.28	Картометрический метод	1	-
4	633802.70	318440.99	Картометрический метод	1	-
5	633838.51	318389.18	Картометрический метод	1	-
6	633945.19	318267.26	Картометрический метод	1	-
7	634079.00	318140.17	Картометрический метод	1	-
8	634106.12	318171.88	Картометрический метод	1	-
9	634080.42	318202.52	Картометрический метод	1	-
10	634112.81	318234.61	Картометрический метод	1	-
11	634166.08	318190.98	Картометрический метод	1	-
12	634151.47	318178.62	Картометрический метод	1	-
13	634181.43	318150.67	Картометрический метод	1	-
14	634212.17	318101.00	Картометрический метод	1	-
15	634233.16	318082.18	Картометрический метод	1	-
16	634242.23	318091.68	Картометрический метод	1	-
17	634265.12	318069.87	Картометрический метод	1	-
18	634286.92	318092.84	Картометрический метод	1	-
19	634292.83	318099.41	Картометрический метод	1	-
20	634223.31	318176.12	Картометрический метод	1	-
21	634247.82	318187.01	Картометрический метод	1	-
22	634304.02	318245.89	Картометрический метод	1	-

2. Сведения о характерных точках границ объекта					
Обозначение характерных точек границ	Координаты, м		Метод определения координат характерной точки	Средняя квадратическая погрешность положения характерной точки (Mt), м	Описание обозначения точки на местности (при наличии)
	X	Y			
1	2	3	4	5	6
23	634305.60	318264.21	Картометрический метод	1	-
24	634289.83	318274.70	Картометрический метод	1	-
25	634231.56	318326.81	Картометрический метод	1	-
26	634001.33	318541.66	Картометрический метод	1	-
27	633980.47	318558.72	Картометрический метод	1	-
28	633959.92	318562.72	Картометрический метод	1	-
1	633834.25	318561.05	Картометрический метод	1	-
29	634248.24	318147.82	Картометрический метод	1	-
30	634244.88	318151.71	Картометрический метод	1	-
31	634208.02	318108.01	Картометрический метод	1	-
32	634210.80	318103.58	Картометрический метод	1	-
29	634248.24	318147.82	Картометрический метод	1	-
3. Сведения о характерных точках части (частей) границы объекта					
Обозначение характерных точек части границы	Координаты, м		Метод определения координат характерной точки	Средняя квадратическая погрешность положения характерной точки (Mt), м	Описание обозначения точки на местности (при наличии)
	X	Y			
1	2	3	4	5	6
-	-	-	-	-	-

ТЕКСТОВОЕ ОПИСАНИЕ
местоположения границ населенных пунктов, территориальных зон

Прохождение границы		Описание прохождения границы
от точки	до точки	
1	2	3
1	2	-
2	3	-
3	4	-
4	5	-
5	6	-
6	7	-
7	8	-
8	9	-
9	10	-
10	11	-
11	12	-
12	13	-
13	14	-
14	15	-
15	16	-
16	17	-
17	18	-
18	19	-
19	20	-
20	21	-
21	22	-
22	23	-
23	24	-
24	25	-
25	26	-
26	27	-
27	28	-
28	1	-
29	30	-
30	31	-
31	32	-
32	29	-

ГРАФИЧЕСКОЕ ОПИСАНИЕ

местоположения границ населенных пунктов, территориальных зон, особо охраняемых природных территорий, зон с особыми условиями использования территории

Тульская область, МО Ефремовский муниципальный округ, п. Охотский

(наименование объекта, местоположение границ которого описано (далее - объект))

Раздел 1**Сведения об объекте**

№ п/п	Характеристики объекта	Описание характеристик
1	2	3
1.	Местоположение объекта	Тульская область, м.о Ефремовский, поселок Охотский
2.	Площадь объекта +/- величина погрешности определения площади (Р +/- Дельта Р)	264124 +/- 4611 м ²
3.	Иные характеристики объекта	-

Раздел 2

Сведения о местоположении границ объекта

1. Система координат МСК-71

2. Сведения о характерных точках границ объекта

Обозначение характерных точек границ	Координаты, м		Метод определения координат характерной точки	Средняя квадратическая погрешность положения характерной точки (Mt), м	Описание обозначения точки на местности (при наличии)
	X	Y			
1	2	3	4	5	6
1	642046.39	287552.53	Картометрический метод	1	-
2	642062.18	287493.67	Картометрический метод	1	-
3	642090.09	287458.23	Картометрический метод	1	-
4	642095.51	287454.65	Картометрический метод	1	-
5	642110.11	287448.49	Картометрический метод	1	-
6	642189.12	287426.84	Картометрический метод	1	-
7	642227.25	287409.70	Картометрический метод	1	-
8	642239.62	287403.58	Картометрический метод	1	-
9	642204.31	287331.53	Картометрический метод	1	-
10	642195.44	287304.28	Картометрический метод	1	-
11	642201.95	287270.90	Картометрический метод	1	-
12	642210.57	287248.56	Картометрический метод	1	-
13	642217.63	287243.14	Картометрический метод	1	-
14	642228.33	287247.40	Картометрический метод	1	-
15	642245.45	287257.84	Картометрический метод	1	-
16	642271.84	287293.86	Картометрический метод	1	-
17	642296.36	287327.29	Картометрический метод	1	-
18	642310.72	287333.29	Картометрический метод	1	-
19	642329.39	287329.43	Картометрический метод	1	-
20	642358.76	287326.37	Картометрический метод	1	-
21	642385.28	287321.21	Картометрический метод	1	-
22	642435.78	287317.99	Картометрический метод	1	-

2. Сведения о характерных точках границ объекта					
Обозначение характерных точек границ	Координаты, м		Метод определения координат характерной точки	Средняя квадратическая погрешность положения характерной точки (Mt), м	Описание обозначения точки на местности (при наличии)
	X	Y			
1	2	3	4	5	6
23	642462.61	287332.51	Картометрический метод	1	-
24	642482.81	287359.97	Картометрический метод	1	-
25	642494.17	287387.43	Картометрический метод	1	-
26	642507.11	287390.27	Картометрический метод	1	-
27	642513.56	287339.13	Картометрический метод	1	-
28	642544.57	287328.08	Картометрический метод	1	-
29	642615.97	287292.35	Картометрический метод	1	-
30	642681.31	287257.79	Картометрический метод	1	-
31	642798.73	287604.38	Картометрический метод	1	-
32	642744.13	287649.61	Картометрический метод	1	-
33	642706.94	287666.15	Картометрический метод	1	-
34	642659.00	287675.71	Картометрический метод	1	-
35	642637.70	287682.73	Картометрический метод	1	-
36	642570.29	287635.08	Картометрический метод	1	-
37	642463.08	287722.47	Картометрический метод	1	-
38	642403.35	287778.06	Картометрический метод	1	-
39	642363.66	287820.50	Картометрический метод	1	-
40	642336.15	287849.39	Картометрический метод	1	-
41	642064.03	287641.72	Картометрический метод	1	-
42	642052.32	287628.21	Картометрический метод	1	-
43	642048.72	287604.07	Картометрический метод	1	-
1	642046.39	287552.53	Картометрический метод	1	-

3. Сведения о характерных точках части (частей) границы объекта

Обозначение характерных точек части границы	Координаты, м		Метод определения координат характерной точки	Средняя квадратическая погрешность положения характерной точки (Mt), м	Описание обозначения точки на местности (при наличии)
	X	Y			
1	2	3	4	5	6
-	-	-	-	-	-

ТЕКСТОВОЕ ОПИСАНИЕ
местоположения границ населенных пунктов, территориальных зон

Прохождение границы		Описание прохождения границы
от точки	до точки	
1	2	3
1	2	-
2	3	-
3	4	-
4	5	-
5	6	-
6	7	-
7	8	-
8	9	-
9	10	-
10	11	-
11	12	-
12	13	-
13	14	-
14	15	-
15	16	-
16	17	-
17	18	-
18	19	-
19	20	-
20	21	-
21	22	-
22	23	-
23	24	-
24	25	-
25	26	-
26	27	-
27	28	-
28	29	-
29	30	-
30	31	-
31	32	-
32	33	-
33	34	-
34	35	-
35	36	-
36	37	-
37	38	-

ТЕКСТОВОЕ ОПИСАНИЕ
местоположения границ населенных пунктов, территориальных зон

Прохождение границы		Описание прохождения границы
от точки	до точки	
1	2	3
38	39	-
39	40	-
40	41	-
41	42	-
42	43	-
43	1	-

ГРАФИЧЕСКОЕ ОПИСАНИЕ

местоположения границ населенных пунктов, территориальных зон, особо охраняемых природных территорий, зон с особыми условиями использования территории

Тульская область, МО Ефремовский муниципальный округ, п. Северная Звезда

(наименование объекта, местоположение границ которого описано (далее - объект))

Раздел 1**Сведения об объекте**

№ п/п	Характеристики объекта	Описание характеристик
1	2	3
1.	Местоположение объекта	Тульская область, м.о Ефремовский, поселок Северная Звезда
2.	Площадь объекта +/- величина погрешности определения площади (P +/- Дельта P)	141487 +/- 4611 м ²
3.	Иные характеристики объекта	-

Раздел 2

Сведения о местоположении границ объекта

1. Система координат МСК-71

2. Сведения о характерных точках границ объекта

Обозначение характерных точек границ	Координаты, м		Метод определения координат характерной точки	Средняя квадратическая погрешность положения характерной точки (Mt), м	Описание обозначения точки на местности (при наличии)
	X	Y			
1	2	3	4	5	6
1	635149.14	298180.01	Картометрический метод	1	-
2	635382.22	298144.73	Картометрический метод	1	-
3	635400.36	298141.98	Картометрический метод	1	-
4	635423.82	298294.81	Картометрический метод	1	-
5	635430.14	298357.32	Картометрический метод	1	-
6	635575.80	298398.37	Картометрический метод	1	-
7	635574.87	298411.34	Картометрический метод	1	-
8	635589.11	298421.92	Картометрический метод	1	-
9	635596.88	298435.86	Картометрический метод	1	-
10	635596.07	298452.04	Картометрический метод	1	-
11	635589.75	298465.09	Картометрический метод	1	-
12	635563.87	298471.94	Картометрический метод	1	-
13	635564.34	298504.32	Картометрический метод	1	-
14	635539.97	298538.15	Картометрический метод	1	-
15	635517.13	298533.11	Картометрический метод	1	-
16	635512.68	298558.50	Картометрический метод	1	-
17	635492.06	298552.73	Картометрический метод	1	-
18	635488.86	298570.98	Картометрический метод	1	-
19	635496.11	298596.30	Картометрический метод	1	-
20	635512.03	298640.47	Картометрический метод	1	-
21	635519.73	298685.90	Картометрический метод	1	-
22	635466.93	298662.48	Картометрический метод	1	-

2. Сведения о характерных точках границ объекта					
Обозначение характерных точек границ	Координаты, м		Метод определения координат характерной точки	Средняя квадратическая погрешность положения характерной точки (Mt), м	Описание обозначения точки на местности (при наличии)
	X	Y			
1	2	3	4	5	6
23	635440.24	298654.13	Картометрический метод	1	-
24	635381.59	298634.63	Картометрический метод	1	-
25	635338.98	298649.60	Картометрический метод	1	-
26	635325.09	298664.25	Картометрический метод	1	-
27	635285.71	298644.96	Картометрический метод	1	-
28	635284.13	298616.50	Картометрический метод	1	-
29	635257.66	298591.80	Картометрический метод	1	-
30	635244.16	298567.10	Картометрический метод	1	-
31	635221.54	298501.71	Картометрический метод	1	-
32	635211.02	298426.26	Картометрический метод	1	-
33	635181.09	298396.52	Картометрический метод	1	-
34	635180.34	298386.91	Картометрический метод	1	-
35	635153.08	298205.96	Картометрический метод	1	-
1	635149.14	298180.01	Картометрический метод	1	-
3. Сведения о характерных точках части (частей) границы объекта					
Обозначение характерных точек части границы	Координаты, м		Метод определения координат характерной точки	Средняя квадратическая погрешность положения характерной точки (Mt), м	Описание обозначения точки на местности (при наличии)
	X	Y			
1	2	3	4	5	6
-	-	-	-	-	-

ТЕКСТОВОЕ ОПИСАНИЕ
местоположения границ населенных пунктов, территориальных зон

Прохождение границы		Описание прохождения границы
от точки	до точки	
1	2	3
1	2	-
2	3	-
3	4	-
4	5	-
5	6	-
6	7	-
7	8	-
8	9	-
9	10	-
10	11	-
11	12	-
12	13	-
13	14	-
14	15	-
15	16	-
16	17	-
17	18	-
18	19	-
19	20	-
20	21	-
21	22	-
22	23	-
23	24	-
24	25	-
25	26	-
26	27	-
27	28	-
28	29	-
29	30	-
30	31	-
31	32	-
32	33	-
33	34	-
34	35	-
35	1	-

ГРАФИЧЕСКОЕ ОПИСАНИЕ

местоположения границ населенных пунктов, территориальных зон, особо охраняемых природных территорий, зон с особыми условиями использования территории

Тульская область, МО Ефремовский муниципальный округ, п. Совхозный

(наименование объекта, местоположение границ которого описано (далее - объект))

Раздел 1**Сведения об объекте**

№ п/п	Характеристики объекта	Описание характеристик
1	2	3
1.	Местоположение объекта	Тульская область, м.о Ефремовский, поселок Совхозный
2.	Площадь объекта +/- величина погрешности определения площади (P +/- Дельта P)	314958 +/- 4611 м ²
3.	Иные характеристики объекта	-

Раздел 2

Сведения о местоположении границ объекта

1. Система координат МСК-71

2. Сведения о характерных точках границ объекта

Обозначение характерных точек границ	Координаты, м		Метод определения координат характерной точки	Средняя квадратическая погрешность положения характерной точки (Mt), м	Описание обозначения точки на местности (при наличии)
	X	Y			
1	2	3	4	5	6
1	624028.69	294258.65	Картометрический метод	1	-
2	624071.78	294322.69	Картометрический метод	1	-
3	624128.33	294395.57	Картометрический метод	1	-
4	624172.03	294503.62	Картометрический метод	1	-
5	624180.24	294568.74	Картометрический метод	1	-
6	624176.65	294619.50	Картометрический метод	1	-
7	624152.87	294680.71	Картометрический метод	1	-
8	624127.73	294750.67	Картометрический метод	1	-
9	624119.63	294794.28	Картометрический метод	1	-
10	624108.40	294819.04	Картометрический метод	1	-
11	624066.98	294866.04	Картометрический метод	1	-
12	624036.91	294895.47	Картометрический метод	1	-
13	624020.86	294892.80	Картометрический метод	1	-
14	624003.18	294875.69	Картометрический метод	1	-
15	623967.83	294841.43	Картометрический метод	1	-
16	623948.70	294827.22	Картометрический метод	1	-
17	623903.44	294810.48	Картометрический метод	1	-
18	623919.50	294939.41	Картометрический метод	1	-
19	623848.01	294876.41	Картометрический метод	1	-
20	623797.33	294833.90	Картометрический метод	1	-
21	623747.78	294794.56	Картометрический метод	1	-
22	623651.41	294726.36	Картометрический метод	1	-

2. Сведения о характерных точках границ объекта					
Обозначение характерных точек границ	Координаты, м		Метод определения координат характерной точки	Средняя квадратическая погрешность положения характерной точки (Mt), м	Описание обозначения точки на местности (при наличии)
	X	Y			
1	2	3	4	5	6
23	623545.73	294636.10	Картометрический метод	1	-
24	623483.42	294553.25	Картометрический метод	1	-
25	623514.21	294520.37	Картометрический метод	1	-
26	623527.73	294504.40	Картометрический метод	1	-
27	623543.71	294508.08	Картометрический метод	1	-
28	623615.47	294447.05	Картометрический метод	1	-
29	623647.04	294404.58	Картометрический метод	1	-
30	623660.43	294388.00	Картометрический метод	1	-
31	623661.66	294374.92	Картометрический метод	1	-
32	623760.81	294236.25	Картометрический метод	1	-
33	623793.93	294202.85	Картометрический метод	1	-
34	623862.59	294189.61	Картометрический метод	1	-
35	623884.36	294201.93	Картометрический метод	1	-
36	623965.94	294248.17	Картометрический метод	1	-
37	623981.02	294136.90	Картометрический метод	1	-
38	623992.71	294061.54	Картометрический метод	1	-
39	624014.44	294047.43	Картометрический метод	1	-
40	624002.11	294139.38	Картометрический метод	1	-
41	624000.14	294139.08	Картометрический метод	1	-
42	623988.70	294230.23	Картометрический метод	1	-
43	623985.16	294252.05	Картометрический метод	1	-
1	624028.69	294258.65	Картометрический метод	1	-

3. Сведения о характерных точках части (частей) границы объекта

Обозначение характерных точек части границы	Координаты, м		Метод определения координат характерной точки	Средняя квадратическая погрешность положения характерной точки (Mt), м	Описание обозначения точки на местности (при наличии)
	X	Y			
1	2	3	4	5	6
-	-	-	-	-	-

ТЕКСТОВОЕ ОПИСАНИЕ
местоположения границ населенных пунктов, территориальных зон

Прохождение границы		Описание прохождения границы
от точки	до точки	
1	2	3
1	2	-
2	3	-
3	4	-
4	5	-
5	6	-
6	7	-
7	8	-
8	9	-
9	10	-
10	11	-
11	12	-
12	13	-
13	14	-
14	15	-
15	16	-
16	17	-
17	18	-
18	19	-
19	20	-
20	21	-
21	22	-
22	23	-
23	24	-
24	25	-
25	26	-
26	27	-
27	28	-
28	29	-
29	30	-
30	31	-
31	32	-
32	33	-
33	34	-
34	35	-
35	36	-
36	37	-
37	38	-

ТЕКСТОВОЕ ОПИСАНИЕ
местоположения границ населенных пунктов, территориальных зон

Прохождение границы		Описание прохождения границы
от точки	до точки	
1	2	3
38	39	-
39	40	-
40	41	-
41	42	-
42	43	-
43	1	-

ГРАФИЧЕСКОЕ ОПИСАНИЕ

местоположения границ населенных пунктов, территориальных зон, особо охраняемых природных территорий, зон с особыми условиями использования территории

Тульская область, МО Ефремовский муниципальный округ, п. Степной

(наименование объекта, местоположение границ которого описано (далее - объект))

Раздел 1**Сведения об объекте**

№ п/п	Характеристики объекта	Описание характеристик
1	2	3
1.	Местоположение объекта	Тульская область, м.о Ефремовский, поселок Степной
2.	Площадь объекта +/- величина погрешности определения площади (P +/- Дельта P)	1258951 +/- 4611 м ²
3.	Иные характеристики объекта	-

Раздел 2

Сведения о местоположении границ объекта

1. Система координат МСК-71

2. Сведения о характерных точках границ объекта

Обозначение характерных точек границ	Координаты, м		Метод определения координат характерной точки	Средняя квадратическая погрешность положения характерной точки (Mt), м	Описание обозначения точки на местности (при наличии)
	X	Y			
1	2	3	4	5	6
1	644662.19	288756.18	Картометрический метод	1	-
2	644642.96	288786.22	Картометрический метод	1	-
3	644697.23	288831.22	Картометрический метод	1	-
4	644686.45	288848.56	Картометрический метод	1	-
5	645059.41	289092.38	Картометрический метод	1	-
6	645066.33	289098.34	Картометрический метод	1	-
7	644987.58	289229.66	Картометрический метод	1	-
8	644929.81	289327.02	Картометрический метод	1	-
9	644913.47	289449.99	Картометрический метод	1	-
10	644910.34	289451.31	Картометрический метод	1	-
11	644903.07	289479.44	Картометрический метод	1	-
12	644907.18	289493.99	Картометрический метод	1	-
13	644907.58	289494.37	Картометрический метод	1	-
14	644904.21	289519.70	Картометрический метод	1	-
15	644380.95	290025.46	Картометрический метод	1	-
16	644206.08	289820.12	Картометрический метод	1	-
17	644191.93	289834.46	Картометрический метод	1	-
18	644176.60	289813.97	Картометрический метод	1	-
19	644023.66	289634.39	Картометрический метод	1	-
20	643850.79	289793.95	Картометрический метод	1	-
21	643703.97	289838.01	Картометрический метод	1	-
22	643591.58	289711.66	Картометрический метод	1	-

2. Сведения о характерных точках границ объекта					
Обозначение характерных точек границ	Координаты, м		Метод определения координат характерной точки	Средняя квадратическая погрешность положения характерной точки (M _t), м	Описание обозначения точки на местности (при наличии)
	X	Y			
1	2	3	4	5	6
23	643675.89	289578.20	Картометрический метод	1	-
24	643613.87	289531.03	Картометрический метод	1	-
25	643550.13	289482.56	Картометрический метод	1	-
26	643586.84	289377.34	Картометрический метод	1	-
27	643535.59	289314.64	Картометрический метод	1	-
28	643604.06	289230.25	Картометрический метод	1	-
29	643611.95	289221.83	Картометрический метод	1	-
30	643565.12	289162.41	Картометрический метод	1	-
31	643589.70	289137.01	Картометрический метод	1	-
32	643615.14	289107.48	Картометрический метод	1	-
33	643653.27	289143.11	Картометрический метод	1	-
34	643702.62	289090.11	Картометрический метод	1	-
35	643643.35	289024.89	Картометрический метод	1	-
36	643650.00	289017.76	Картометрический метод	1	-
37	643651.90	289004.81	Картометрический метод	1	-
38	643691.81	288963.98	Картометрический метод	1	-
39	643689.72	288961.92	Картометрический метод	1	-
40	643720.65	288930.05	Картометрический метод	1	-
41	643785.27	288863.31	Картометрический метод	1	-
42	643844.68	288922.09	Картометрический метод	1	-
43	643985.08	288778.58	Картометрический метод	1	-
44	644051.97	288691.83	Картометрический метод	1	-
45	644211.39	288871.03	Картометрический метод	1	-
46	644299.46	288901.45	Картометрический метод	1	-
47	644341.09	288936.68	Картометрический метод	1	-

2. Сведения о характерных точках границ объекта					
Обозначение характерных точек границ	Координаты, м		Метод определения координат характерной точки	Средняя квадратическая погрешность положения характерной точки (Mt), м	Описание обозначения точки на местности (при наличии)
	X	Y			
1	2	3	4	5	6
48	644374.20	288937.65	Картометрический метод	1	-
49	644392.07	288902.59	Картометрический метод	1	-
50	644333.41	288828.65	Картометрический метод	1	-
51	644418.15	288686.68	Картометрический метод	1	-
52	644587.76	288762.96	Картометрический метод	1	-
53	644619.53	288712.30	Картометрический метод	1	-
54	644643.91	288726.40	Картометрический метод	1	-
1	644662.19	288756.18	Картометрический метод	1	-
55	644199.35	289690.37	Картометрический метод	1	-
56	644200.35	289690.37	Картометрический метод	1	-
57	644200.35	289691.37	Картометрический метод	1	-
58	644199.35	289691.37	Картометрический метод	1	-
55	644199.35	289690.37	Картометрический метод	1	-
59	643877.10	289034.44	Картометрический метод	1	-
60	643881.44	289038.75	Картометрический метод	1	-
61	643876.69	289043.54	Картометрический метод	1	-
62	643872.35	289039.23	Картометрический метод	1	-
59	643877.10	289034.44	Картометрический метод	1	-
63	644377.02	289478.99	Картометрический метод	1	-
64	644378.02	289478.99	Картометрический метод	1	-
65	644378.02	289479.99	Картометрический метод	1	-
66	644377.02	289479.99	Картометрический метод	1	-
63	644377.02	289478.99	Картометрический метод	1	-
67	643970.88	289083.50	Картометрический метод	1	-
68	643971.88	289083.50	Картометрический метод	1	-

2. Сведения о характерных точках границ объекта					
Обозначение характерных точек границ	Координаты, м		Метод определения координат характерной точки	Средняя квадратическая погрешность положения характерной точки (M _t), м	Описание обозначения точки на местности (при наличии)
	X	Y			
1	2	3	4	5	6
69	643971.88	289084.50	Картометрический метод	1	-
70	643970.88	289084.50	Картометрический метод	1	-
67	643970.88	289083.50	Картометрический метод	1	-
71	644390.33	289464.46	Картометрический метод	1	-
72	644391.33	289464.46	Картометрический метод	1	-
73	644391.33	289465.46	Картометрический метод	1	-
74	644390.33	289465.46	Картометрический метод	1	-
71	644390.33	289464.46	Картометрический метод	1	-
75	644443.62	289099.73	Картометрический метод	1	-
76	644444.62	289099.73	Картометрический метод	1	-
77	644444.62	289100.73	Картометрический метод	1	-
78	644443.62	289100.73	Картометрический метод	1	-
75	644443.62	289099.73	Картометрический метод	1	-
79	644244.83	289343.58	Картометрический метод	1	-
80	644245.83	289343.58	Картометрический метод	1	-
81	644245.83	289344.58	Картометрический метод	1	-
82	644244.83	289344.58	Картометрический метод	1	-
79	644244.83	289343.58	Картометрический метод	1	-
83	644468.56	289111.46	Картометрический метод	1	-
84	644469.56	289111.46	Картометрический метод	1	-
85	644469.56	289112.46	Картометрический метод	1	-
86	644468.56	289112.46	Картометрический метод	1	-
83	644468.56	289111.46	Картометрический метод	1	-
87	644245.79	289329.15	Картометрический метод	1	-
88	644246.51	289328.45	Картометрический метод	1	-

2. Сведения о характерных точках границ объекта					
Обозначение характерных точек границ	Координаты, м		Метод определения координат характерной точки	Средняя квадратическая погрешность положения характерной точки (Mt), м	Описание обозначения точки на местности (при наличии)
	X	Y			
1	2	3	4	5	6
89	644247.20	289329.17	Картометрический метод	1	-
90	644246.48	289329.87	Картометрический метод	1	-
87	644245.79	289329.15	Картометрический метод	1	-
91	644545.91	289114.68	Картометрический метод	1	-
92	644552.01	289117.85	Картометрический метод	1	-
93	644549.19	289123.26	Картометрический метод	1	-
94	644543.09	289120.08	Картометрический метод	1	-
91	644545.91	289114.68	Картометрический метод	1	-
95	643805.11	289326.94	Картометрический метод	1	-
96	643806.11	289326.94	Картометрический метод	1	-
97	643806.11	289327.94	Картометрический метод	1	-
98	643805.11	289327.94	Картометрический метод	1	-
95	643805.11	289326.94	Картометрический метод	1	-
99	644018.57	289142.64	Картометрический метод	1	-
100	644019.57	289142.64	Картометрический метод	1	-
101	644019.57	289143.64	Картометрический метод	1	-
102	644018.57	289143.64	Картометрический метод	1	-
99	644018.57	289142.64	Картометрический метод	1	-
103	644466.48	289325.91	Картометрический метод	1	-
104	644467.48	289325.91	Картометрический метод	1	-
105	644467.48	289326.91	Картометрический метод	1	-
106	644466.48	289326.91	Картометрический метод	1	-
103	644466.48	289325.91	Картометрический метод	1	-
107	643603.41	289185.35	Картометрический метод	1	-
108	643604.41	289185.35	Картометрический метод	1	-

2. Сведения о характерных точках границ объекта					
Обозначение характерных точек границ	Координаты, м		Метод определения координат характерной точки	Средняя квадратическая погрешность положения характерной точки (Mt), м	Описание обозначения точки на местности (при наличии)
	X	Y			
1	2	3	4	5	6
109	643604.41	289186.35	Картометрический метод	1	-
110	643603.41	289186.35	Картометрический метод	1	-
107	643603.41	289185.35	Картометрический метод	1	-
111	644201.10	289262.39	Картометрический метод	1	-
112	644201.70	289263.19	Картометрический метод	1	-
113	644200.90	289263.79	Картометрический метод	1	-
114	644200.30	289262.99	Картометрический метод	1	-
111	644201.10	289262.39	Картометрический метод	1	-
115	643617.21	289186.80	Картометрический метод	1	-
116	643616.59	289187.59	Картометрический метод	1	-
117	643615.80	289186.97	Картометрический метод	1	-
118	643616.42	289186.19	Картометрический метод	1	-
115	643617.21	289186.80	Картометрический метод	1	-
119	644203.67	289260.42	Картометрический метод	1	-
120	644204.27	289261.22	Картометрический метод	1	-
121	644203.47	289261.82	Картометрический метод	1	-
122	644202.87	289261.02	Картометрический метод	1	-
119	644203.67	289260.42	Картометрический метод	1	-
3. Сведения о характерных точках части (частей) границы объекта					
Обозначение характерных точек части границы	Координаты, м		Метод определения координат характерной точки	Средняя квадратическая погрешность положения характерной точки (Mt), м	Описание обозначения точки на местности (при наличии)
	X	Y			
1	2	3	4	5	6
-	-	-	-	-	-

**ТЕКСТОВОЕ ОПИСАНИЕ
местоположения границ населенных пунктов, территориальных зон**

Прохождение границы		Описание прохождения границы
от точки	до точки	
1	2	3
1	2	-
2	3	-
3	4	-
4	5	-
5	6	-
6	7	-
7	8	-
8	9	-
9	10	-
10	11	-
11	12	-
12	13	-
13	14	-
14	15	-
15	16	-
16	17	-
17	18	-
18	19	-
19	20	-
20	21	-
21	22	-
22	23	-
23	24	-
24	25	-
25	26	-
26	27	-
27	28	-
28	29	-
29	30	-
30	31	-
31	32	-
32	33	-
33	34	-
34	35	-
35	36	-
36	37	-
37	38	-

ТЕКСТОВОЕ ОПИСАНИЕ
местоположения границ населенных пунктов, территориальных зон

Прохождение границы		Описание прохождения границы
от точки	до точки	
1	2	3
38	39	-
39	40	-
40	41	-
41	42	-
42	43	-
43	44	-
44	45	-
45	46	-
46	47	-
47	48	-
48	49	-
49	50	-
50	51	-
51	52	-
52	53	-
53	54	-
54	1	-
55	56	-
56	57	-
57	58	-
58	55	-
59	60	-
60	61	-
61	62	-
62	59	-
63	64	-
64	65	-
65	66	-
66	63	-
67	68	-
68	69	-
69	70	-
70	67	-
71	72	-
72	73	-
73	74	-
74	71	-

ТЕКСТОВОЕ ОПИСАНИЕ
местоположения границ населенных пунктов, территориальных зон

Прохождение границы		Описание прохождения границы
от точки	до точки	
1	2	3
75	76	-
76	77	-
77	78	-
78	75	-
79	80	-
80	81	-
81	82	-
82	79	-
83	84	-
84	85	-
85	86	-
86	83	-
87	88	-
88	89	-
89	90	-
90	87	-
91	92	-
92	93	-
93	94	-
94	91	-
95	96	-
96	97	-
97	98	-
98	95	-
99	100	-
100	101	-
101	102	-
102	99	-
103	104	-
104	105	-
105	106	-
106	103	-
107	108	-
108	109	-
109	110	-
110	107	-
111	112	-

ТЕКСТОВОЕ ОПИСАНИЕ
местоположения границ населенных пунктов, территориальных зон

Прохождение границы		Описание прохождения границы
от точки	до точки	
1	2	3
112	113	-
113	114	-
114	111	-
115	116	-
116	117	-
117	118	-
118	115	-
119	120	-
120	121	-
121	122	-
122	119	-

ГРАФИЧЕСКОЕ ОПИСАНИЕ

местоположения границ населенных пунктов, территориальных зон, особо охраняемых природных территорий, зон с особыми условиями использования территории

Тульская область, МО Ефремовский муниципальный округ, с. Пожилино

(наименование объекта, местоположение границ которого описано (далее - объект))

Раздел 1**Сведения об объекте**

№ п/п	Характеристики объекта	Описание характеристик
1	2	3
1.	Местоположение объекта	Тульская область, м.о Ефремовский, село Пожилино
2.	Площадь объекта +/- величина погрешности определения площади (P +/- Дельта P)	2974041 +/- 4611 м ²
3.	Иные характеристики объекта	-

Раздел 2

Сведения о местоположении границ объекта

1. Система координат МСК-71

2. Сведения о характерных точках границ объекта

Обозначение характерных точек границ	Координаты, м		Метод определения координат характерной точки	Средняя квадратическая погрешность положения характерной точки (Mt), м	Описание обозначения точки на местности (при наличии)
	X	Y			
1	2	3	4	5	6
1	623392.95	286020.55	Картометрический метод	1	-
2	623400.30	285905.22	Картометрический метод	1	-
3	623602.74	285921.07	Картометрический метод	1	-
4	623607.64	285856.78	Картометрический метод	1	-
5	623612.60	285798.50	Картометрический метод	1	-
6	623616.67	285782.29	Картометрический метод	1	-
7	623648.41	285762.44	Картометрический метод	1	-
8	623665.39	285789.44	Картометрический метод	1	-
9	623690.29	285853.57	Картометрический метод	1	-
10	623692.16	285859.43	Картометрический метод	1	-
11	623703.60	285814.31	Картометрический метод	1	-
12	623733.19	285716.66	Картометрический метод	1	-
13	623758.61	285647.64	Картометрический метод	1	-
14	623789.44	285549.98	Картометрический метод	1	-
15	623811.05	285460.99	Картометрический метод	1	-
16	623820.46	285399.04	Картометрический метод	1	-
17	623808.86	285359.38	Картометрический метод	1	-
18	623791.48	285340.34	Картометрический метод	1	-
19	623769.05	285327.01	Картометрический метод	1	-
20	623735.10	285311.12	Картометрический метод	1	-
21	623736.73	285299.19	Картометрический метод	1	-
22	623780.97	285308.63	Картометрический метод	1	-

2. Сведения о характерных точках границ объекта					
Обозначение характерных точек границ	Координаты, м		Метод определения координат характерной точки	Средняя квадратическая погрешность положения характерной точки (M _t), м	Описание обозначения точки на местности (при наличии)
	X	Y			
1	2	3	4	5	6
23	624053.69	285312.57	Картометрический метод	1	-
24	624065.06	285314.81	Картометрический метод	1	-
25	624133.92	285318.02	Картометрический метод	1	-
26	624234.47	285366.70	Картометрический метод	1	-
27	624352.61	285435.51	Картометрический метод	1	-
28	624420.17	285492.54	Картометрический метод	1	-
29	624534.75	285506.73	Картометрический метод	1	-
30	624611.84	285543.83	Картометрический метод	1	-
31	624706.15	285591.35	Картометрический метод	1	-
32	624737.23	285607.26	Картометрический метод	1	-
33	624765.85	285622.88	Картометрический метод	1	-
34	624831.40	285659.94	Картометрический метод	1	-
35	624994.25	285689.30	Картометрический метод	1	-
36	625043.79	285669.40	Картометрический метод	1	-
37	625161.35	285570.13	Картометрический метод	1	-
38	625329.84	285488.50	Картометрический метод	1	-
39	625352.44	285535.65	Картометрический метод	1	-
40	625382.72	285594.92	Картометрический метод	1	-
41	625422.22	285565.38	Картометрический метод	1	-
42	625454.58	285543.18	Картометрический метод	1	-
43	625514.10	285516.94	Картометрический метод	1	-
44	625551.95	285501.89	Картометрический метод	1	-
45	625567.45	285497.86	Картометрический метод	1	-
46	625582.31	285496.18	Картометрический метод	1	-
47	625604.68	285498.83	Картометрический метод	1	-

2. Сведения о характерных точках границ объекта					
Обозначение характерных точек границ	Координаты, м		Метод определения координат характерной точки	Средняя квадратическая погрешность положения характерной точки (Mt), м	Описание обозначения точки на местности (при наличии)
	X	Y			
1	2	3	4	5	6
48	625676.26	285512.60	Картометрический метод	1	-
49	625725.43	285516.33	Картометрический метод	1	-
50	625776.27	285536.35	Картометрический метод	1	-
51	625801.91	285559.71	Картометрический метод	1	-
52	625815.68	285584.72	Картометрический метод	1	-
53	625814.74	285621.85	Картометрический метод	1	-
54	625818.37	285666.30	Картометрический метод	1	-
55	625820.22	285670.15	Картометрический метод	1	-
56	625829.11	285688.38	Картометрический метод	1	-
57	625872.70	285717.45	Картометрический метод	1	-
58	625920.65	285743.42	Картометрический метод	1	-
59	625958.12	285760.69	Картометрический метод	1	-
60	626088.37	285816.64	Картометрический метод	1	-
61	626228.70	285854.62	Картометрический метод	1	-
62	626307.75	285865.35	Картометрический метод	1	-
63	626393.80	285850.72	Картометрический метод	1	-
64	626473.98	285842.09	Картометрический метод	1	-
65	626548.38	285841.00	Картометрический метод	1	-
66	626670.48	285854.04	Картометрический метод	1	-
67	626750.98	285861.76	Картометрический метод	1	-
68	626729.57	286027.23	Картометрический метод	1	-
69	626597.90	286071.23	Картометрический метод	1	-
70	626579.57	286073.15	Картометрический метод	1	-
71	626516.52	286101.62	Картометрический метод	1	-
72	626466.38	286138.71	Картометрический метод	1	-

2. Сведения о характерных точках границ объекта					
Обозначение характерных точек границ	Координаты, м		Метод определения координат характерной точки	Средняя квадратическая погрешность положения характерной точки (M _t), м	Описание обозначения точки на местности (при наличии)
	X	Y			
1	2	3	4	5	6
73	626408.60	286180.32	Картометрический метод	1	-
74	626359.26	286194.22	Картометрический метод	1	-
75	626287.84	286206.28	Картометрический метод	1	-
76	626084.68	286264.64	Картометрический метод	1	-
77	626050.06	286269.92	Картометрический метод	1	-
78	626068.66	286330.28	Картометрический метод	1	-
79	626028.36	286346.44	Картометрический метод	1	-
80	625964.31	286367.36	Картометрический метод	1	-
81	625882.38	286395.85	Картометрический метод	1	-
82	625822.48	286409.15	Картометрический метод	1	-
83	625749.03	286425.29	Картометрический метод	1	-
84	625716.43	286431.35	Картометрический метод	1	-
85	625660.33	286439.78	Картометрический метод	1	-
86	625631.64	286444.97	Картометрический метод	1	-
87	625637.66	286481.22	Картометрический метод	1	-
88	625657.58	286561.34	Картометрический метод	1	-
89	625695.92	286623.59	Картометрический метод	1	-
90	625725.94	286645.15	Картометрический метод	1	-
91	625763.28	286712.90	Картометрический метод	1	-
92	625848.67	286831.74	Картометрический метод	1	-
93	625884.96	286823.51	Картометрический метод	1	-
94	625893.93	286838.04	Картометрический метод	1	-
95	626040.21	287038.75	Картометрический метод	1	-
96	626360.79	287354.95	Картометрический метод	1	-
97	626461.41	287421.12	Картометрический метод	1	-

2. Сведения о характерных точках границ объекта					
Обозначение характерных точек границ	Координаты, м		Метод определения координат характерной точки	Средняя квадратическая погрешность положения характерной точки (Mt), м	Описание обозначения точки на местности (при наличии)
	X	Y			
1	2	3	4	5	6
98	626443.54	287488.25	Картометрический метод	1	-
99	626383.88	287471.32	Картометрический метод	1	-
100	626228.51	287425.47	Картометрический метод	1	-
101	626044.45	287364.73	Картометрический метод	1	-
102	626020.07	287341.82	Картометрический метод	1	-
103	625892.05	287231.19	Картометрический метод	1	-
104	625369.70	286662.13	Картометрический метод	1	-
105	625237.30	286804.64	Картометрический метод	1	-
106	625151.72	286719.60	Картометрический метод	1	-
107	625276.17	286578.70	Картометрический метод	1	-
108	625054.52	286326.73	Картометрический метод	1	-
109	625028.79	286347.57	Картометрический метод	1	-
110	625000.70	286364.93	Картометрический метод	1	-
111	624971.63	286369.27	Картометрический метод	1	-
112	624901.56	286354.60	Картометрический метод	1	-
113	624844.98	286356.02	Картометрический метод	1	-
114	624805.70	286359.69	Картометрический метод	1	-
115	624749.12	286366.34	Картометрический метод	1	-
116	624721.51	286369.19	Картометрический метод	1	-
117	624629.32	286356.08	Картометрический метод	1	-
118	624386.93	286322.90	Картометрический метод	1	-
119	624248.02	286300.22	Картометрический метод	1	-
120	624135.02	286282.20	Картометрический метод	1	-
121	624128.76	286303.88	Картометрический метод	1	-
122	624105.94	286427.70	Картометрический метод	1	-

2. Сведения о характерных точках границ объекта					
Обозначение характерных точек границ	Координаты, м		Метод определения координат характерной точки	Средняя квадратическая погрешность положения характерной точки (M _t), м	Описание обозначения точки на местности (при наличии)
	X	Y			
1	2	3	4	5	6
123	624078.34	286572.76	Картометрический метод	1	-
124	624061.97	286650.87	Картометрический метод	1	-
125	624051.20	286699.01	Картометрический метод	1	-
126	624034.31	286761.62	Картометрический метод	1	-
127	624029.75	286801.73	Картометрический метод	1	-
128	624024.07	286840.11	Картометрический метод	1	-
129	624013.66	286875.74	Картометрический метод	1	-
130	623990.79	286918.34	Картометрический метод	1	-
131	623957.79	286959.74	Картометрический метод	1	-
132	623878.22	287029.75	Картометрический метод	1	-
133	623919.47	287041.75	Картометрический метод	1	-
134	623908.21	287087.49	Картометрический метод	1	-
135	623955.19	287083.90	Картометрический метод	1	-
136	623960.17	287140.82	Картометрический метод	1	-
137	623893.83	287145.90	Картометрический метод	1	-
138	623891.04	287157.22	Картометрический метод	1	-
139	623868.24	287176.60	Картометрический метод	1	-
140	623856.75	287213.26	Картометрический метод	1	-
141	623847.71	287238.32	Картометрический метод	1	-
142	623841.67	287238.15	Картометрический метод	1	-
143	623819.17	287225.55	Картометрический метод	1	-
144	623791.84	287191.74	Картометрический метод	1	-
145	623785.15	287150.59	Картометрический метод	1	-
146	623768.67	287101.32	Картометрический метод	1	-
147	623752.39	287069.32	Картометрический метод	1	-

2. Сведения о характерных точках границ объекта					
Обозначение характерных точек границ	Координаты, м		Метод определения координат характерной точки	Средняя квадратическая погрешность положения характерной точки (Mt), м	Описание обозначения точки на местности (при наличии)
	X	Y			
1	2	3	4	5	6
148	623724.17	287039.72	Картометрический метод	1	-
149	623695.86	287007.90	Картометрический метод	1	-
150	623671.27	286972.25	Картометрический метод	1	-
151	623662.89	286950.48	Картометрический метод	1	-
152	623657.21	286935.72	Картометрический метод	1	-
153	623640.90	286851.95	Картометрический метод	1	-
154	623623.61	286797.45	Картометрический метод	1	-
155	623599.19	286722.78	Картометрический метод	1	-
156	623586.52	286679.48	Картометрический метод	1	-
157	623585.90	286637.49	Картометрический метод	1	-
158	623595.40	286571.32	Картометрический метод	1	-
159	623616.94	286500.49	Картометрический метод	1	-
160	623640.17	286444.64	Картометрический метод	1	-
161	623732.37	286270.77	Картометрический метод	1	-
162	623699.86	286240.77	Картометрический метод	1	-
163	623452.50	286140.65	Картометрический метод	1	-
164	623380.01	286260.28	Картометрический метод	1	-
1	623392.95	286020.55	Картометрический метод	1	-
3. Сведения о характерных точках части (частей) границы объекта					
Обозначение характерных точек части границы	Координаты, м		Метод определения координат характерной точки	Средняя квадратическая погрешность положения характерной точки (Mt), м	Описание обозначения точки на местности (при наличии)
	X	Y			
1	2	3	4	5	6
-	-	-	-	-	-

ТЕКСТОВОЕ ОПИСАНИЕ
местоположения границ населенных пунктов, территориальных зон

Прохождение границы		Описание прохождения границы
от точки	до точки	
1	2	3
1	2	-
2	3	-
3	4	-
4	5	-
5	6	-
6	7	-
7	8	-
8	9	-
9	10	-
10	11	-
11	12	-
12	13	-
13	14	-
14	15	-
15	16	-
16	17	-
17	18	-
18	19	-
19	20	-
20	21	-
21	22	-
22	23	-
23	24	-
24	25	-
25	26	-
26	27	-
27	28	-
28	29	-
29	30	-
30	31	-
31	32	-
32	33	-
33	34	-
34	35	-
35	36	-
36	37	-
37	38	-

ТЕКСТОВОЕ ОПИСАНИЕ		
местоположения границ населенных пунктов, территориальных зон		
Прохождение границы		Описание прохождения границы
от точки	до точки	
1	2	3
38	39	-
39	40	-
40	41	-
41	42	-
42	43	-
43	44	-
44	45	-
45	46	-
46	47	-
47	48	-
48	49	-
49	50	-
50	51	-
51	52	-
52	53	-
53	54	-
54	55	-
55	56	-
56	57	-
57	58	-
58	59	-
59	60	-
60	61	-
61	62	-
62	63	-
63	64	-
64	65	-
65	66	-
66	67	-
67	68	-
68	69	-
69	70	-
70	71	-
71	72	-
72	73	-
73	74	-
74	75	-

ТЕКСТОВОЕ ОПИСАНИЕ
местоположения границ населенных пунктов, территориальных зон

Прохождение границы		Описание прохождения границы
от точки	до точки	
1	2	3
75	76	-
76	77	-
77	78	-
78	79	-
79	80	-
80	81	-
81	82	-
82	83	-
83	84	-
84	85	-
85	86	-
86	87	-
87	88	-
88	89	-
89	90	-
90	91	-
91	92	-
92	93	-
93	94	-
94	95	-
95	96	-
96	97	-
97	98	-
98	99	-
99	100	-
100	101	-
101	102	-
102	103	-
103	104	-
104	105	-
105	106	-
106	107	-
107	108	-
108	109	-
109	110	-
110	111	-
111	112	-

ТЕКСТОВОЕ ОПИСАНИЕ
местоположения границ населенных пунктов, территориальных зон

Прохождение границы		Описание прохождения границы
от точки	до точки	
1	2	3
112	113	-
113	114	-
114	115	-
115	116	-
116	117	-
117	118	-
118	119	-
119	120	-
120	121	-
121	122	-
122	123	-
123	124	-
124	125	-
125	126	-
126	127	-
127	128	-
128	129	-
129	130	-
130	131	-
131	132	-
132	133	-
133	134	-
134	135	-
135	136	-
136	137	-
137	138	-
138	139	-
139	140	-
140	141	-
141	142	-
142	143	-
143	144	-
144	145	-
145	146	-
146	147	-
147	148	-
148	149	-

ТЕКСТОВОЕ ОПИСАНИЕ
местоположения границ населенных пунктов, территориальных зон

Прохождение границы		Описание прохождения границы
от точки	до точки	
1	2	3
149	150	-
150	151	-
151	152	-
152	153	-
153	154	-
154	155	-
155	156	-
156	157	-
157	158	-
158	159	-
159	160	-
160	161	-
161	162	-
162	163	-
163	164	-
164	1	-

ГРАФИЧЕСКОЕ ОПИСАНИЕ

местоположения границ населенных пунктов, территориальных зон, особо охраняемых природных территорий, зон с особыми условиями использования территории

Тульская область, МО Ефремовский муниципальный округ, с. Благодать

(наименование объекта, местоположение границ которого описано (далее - объект))

Раздел 1**Сведения об объекте**

№ п/п	Характеристики объекта	Описание характеристик
1	2	3
1.	Местоположение объекта	Тульская область, м.о Ефремовский, село Благодать
2.	Площадь объекта +/- величина погрешности определения площади (P +/- Дельта P)	1028607 +/- 4611 м ²
3.	Иные характеристики объекта	-

Раздел 2

Сведения о местоположении границ объекта

1. Система координат МСК-71

2. Сведения о характерных точках границ объекта

Обозначение характерных точек границ	Координаты, м		Метод определения координат характерной точки	Средняя квадратическая погрешность положения характерной точки (Mt), м	Описание обозначения точки на местности (при наличии)
	X	Y			
1	2	3	4	5	6
1	630333.16	305387.42	Картометрический метод	1	-
2	630330.78	305448.65	Картометрический метод	1	-
3	630317.06	305532.37	Картометрический метод	1	-
4	630289.80	305648.52	Картометрический метод	1	-
5	630276.83	305779.37	Картометрический метод	1	-
6	630265.84	305934.19	Картометрический метод	1	-
7	630262.12	306077.30	Картометрический метод	1	-
8	630232.77	306107.48	Картометрический метод	1	-
9	630199.13	306123.68	Картометрический метод	1	-
10	630144.42	306171.63	Картометрический метод	1	-
11	630139.08	306204.78	Картометрический метод	1	-
12	630124.88	306251.28	Картометрический метод	1	-
13	630117.26	306295.22	Картометрический метод	1	-
14	630137.15	306356.14	Картометрический метод	1	-
15	630154.95	306443.53	Картометрический метод	1	-
16	630170.08	306405.27	Картометрический метод	1	-
17	630208.87	306397.26	Картометрический метод	1	-
18	630237.09	306404.31	Картометрический метод	1	-
19	630246.72	306443.03	Картометрический метод	1	-
20	630353.88	306421.61	Картометрический метод	1	-
21	630363.28	306477.57	Картометрический метод	1	-
22	630255.18	306494.86	Картометрический метод	1	-

2. Сведения о характерных точках границ объекта					
Обозначение характерных точек границ	Координаты, м		Метод определения координат характерной точки	Средняя квадратическая погрешность положения характерной точки (Mt), м	Описание обозначения точки на местности (при наличии)
	X	Y			
1	2	3	4	5	6
23	630260.15	306532.92	Картометрический метод	1	-
24	630256.70	306551.13	Картометрический метод	1	-
25	630250.75	306597.97	Картометрический метод	1	-
26	630256.83	306644.17	Картометрический метод	1	-
27	630269.16	306697.34	Картометрический метод	1	-
28	630272.11	306729.13	Картометрический метод	1	-
29	630279.64	306823.29	Картометрический метод	1	-
30	630277.92	306845.66	Картометрический метод	1	-
31	630274.53	306897.39	Картометрический метод	1	-
32	630261.79	306933.96	Картометрический метод	1	-
33	630268.21	307092.22	Картометрический метод	1	-
34	630259.47	307156.79	Картометрический метод	1	-
35	630026.31	307149.17	Картометрический метод	1	-
36	630012.59	307272.61	Картометрический метод	1	-
37	629957.73	307439.48	Картометрический метод	1	-
38	629715.18	307488.81	Картометрический метод	1	-
39	629712.96	307488.87	Картометрический метод	1	-
40	629642.30	307489.91	Картометрический метод	1	-
41	629638.04	307458.48	Картометрический метод	1	-
42	629567.41	307410.80	Картометрический метод	1	-
43	629576.07	307383.67	Картометрический метод	1	-
44	629572.88	307373.19	Картометрический метод	1	-
45	629548.43	307360.81	Картометрический метод	1	-
46	629521.24	307331.54	Картометрический метод	1	-
47	629517.72	307302.83	Картометрический метод	1	-

2. Сведения о характерных точках границ объекта					
Обозначение характерных точек границ	Координаты, м		Метод определения координат характерной точки	Средняя квадратическая погрешность положения характерной точки (Mt), м	Описание обозначения точки на местности (при наличии)
	X	Y			
1	2	3	4	5	6
48	629492.53	307219.04	Картометрический метод	1	-
49	629489.95	307170.52	Картометрический метод	1	-
50	629493.57	307024.29	Картометрический метод	1	-
51	629485.74	306994.04	Картометрический метод	1	-
52	629465.09	306906.65	Картометрический метод	1	-
53	629451.77	306823.80	Картометрический метод	1	-
54	629477.68	306724.74	Картометрический метод	1	-
55	629534.07	306727.79	Картометрический метод	1	-
56	629542.54	306401.07	Картометрический метод	1	-
57	629579.99	306406.29	Картометрический метод	1	-
58	629615.27	306402.74	Картометрический метод	1	-
59	629646.57	306382.01	Картометрический метод	1	-
60	629661.80	306345.78	Картометрический метод	1	-
61	629688.90	306215.26	Картометрический метод	1	-
62	629782.35	306223.61	Картометрический метод	1	-
63	629778.33	306413.45	Картометрический метод	1	-
64	629772.00	306539.61	Картометрический метод	1	-
65	629770.78	306608.85	Картометрический метод	1	-
66	629786.52	306611.63	Картометрический метод	1	-
67	629786.93	306639.39	Картометрический метод	1	-
68	629769.68	306639.64	Картометрический метод	1	-
69	629765.77	306681.22	Картометрический метод	1	-
70	629798.76	306645.72	Картометрический метод	1	-
71	629815.82	306611.58	Картометрический метод	1	-
72	629825.61	306572.78	Картометрический метод	1	-

2. Сведения о характерных точках границ объекта					
Обозначение характерных точек границ	Координаты, м		Метод определения координат характерной точки	Средняя квадратическая погрешность положения характерной точки (M _t), м	Описание обозначения точки на местности (при наличии)
	X	Y			
1	2	3	4	5	6
73	629835.97	306531.27	Картометрический метод	1	-
74	629847.42	306507.52	Картометрический метод	1	-
75	629864.81	306482.90	Картометрический метод	1	-
76	629887.87	306464.81	Картометрический метод	1	-
77	629933.59	306432.21	Картометрический метод	1	-
78	629924.62	305843.34	Картометрический метод	1	-
79	629911.59	305624.15	Картометрический метод	1	-
80	629893.77	305503.09	Картометрический метод	1	-
1	630333.16	305387.42	Картометрический метод	1	-
3. Сведения о характерных точках части (частей) границы объекта					
Обозначение характерных точек части границы	Координаты, м		Метод определения координат характерной точки	Средняя квадратическая погрешность положения характерной точки (M _t), м	Описание обозначения точки на местности (при наличии)
	X	Y			
1	2	3	4	5	6
-	-	-	-	-	-

ТЕКСТОВОЕ ОПИСАНИЕ
местоположения границ населенных пунктов, территориальных зон

Прохождение границы		Описание прохождения границы
от точки	до точки	
1	2	3
1	2	-
2	3	-
3	4	-
4	5	-
5	6	-
6	7	-
7	8	-
8	9	-
9	10	-
10	11	-
11	12	-
12	13	-
13	14	-
14	15	-
15	16	-
16	17	-
17	18	-
18	19	-
19	20	-
20	21	-
21	22	-
22	23	-
23	24	-
24	25	-
25	26	-
26	27	-
27	28	-
28	29	-
29	30	-
30	31	-
31	32	-
32	33	-
33	34	-
34	35	-
35	36	-
36	37	-
37	38	-

ТЕКСТОВОЕ ОПИСАНИЕ
местоположения границ населенных пунктов, территориальных зон

Прохождение границы		Описание прохождения границы
от точки	до точки	
1	2	3
38	39	-
39	40	-
40	41	-
41	42	-
42	43	-
43	44	-
44	45	-
45	46	-
46	47	-
47	48	-
48	49	-
49	50	-
50	51	-
51	52	-
52	53	-
53	54	-
54	55	-
55	56	-
56	57	-
57	58	-
58	59	-
59	60	-
60	61	-
61	62	-
62	63	-
63	64	-
64	65	-
65	66	-
66	67	-
67	68	-
68	69	-
69	70	-
70	71	-
71	72	-
72	73	-
73	74	-
74	75	-

ТЕКСТОВОЕ ОПИСАНИЕ
местоположения границ населенных пунктов, территориальных зон

Прохождение границы		Описание прохождения границы
от точки	до точки	
1	2	3
75	76	-
76	77	-
77	78	-
78	79	-
79	80	-
80	1	-

ГРАФИЧЕСКОЕ ОПИСАНИЕ

местоположения границ населенных пунктов, территориальных зон, особо охраняемых природных территорий, зон с особыми условиями использования территории

Тульская область, МО Ефремовский муниципальный округ, с. Вязово

(наименование объекта, местоположение границ которого описано (далее - объект))

Раздел 1**Сведения об объекте**

№ п/п	Характеристики объекта	Описание характеристик
1	2	3
1.	Местоположение объекта	Тульская область, м.о Ефремовский, село Вязово
2.	Площадь объекта +/- величина погрешности определения площади (Р +/- Дельта Р)	959612 +/- 4611 м ²
3.	Иные характеристики объекта	-

Раздел 2

Сведения о местоположении границ объекта

1. Система координат МСК-71

2. Сведения о характерных точках границ объекта

Обозначение характерных точек границ	Координаты, м		Метод определения координат характерной точки	Средняя квадратическая погрешность положения характерной точки (Mt), м	Описание обозначения точки на местности (при наличии)
	X	Y			
1	2	3	4	5	6
1	634182.87	316854.09	Картометрический метод	1	-
2	634439.34	317053.96	Картометрический метод	1	-
3	634531.89	317122.23	Картометрический метод	1	-
4	634508.48	317194.04	Картометрический метод	1	-
5	634638.54	317287.06	Картометрический метод	1	-
6	634599.73	317310.21	Картометрический метод	1	-
7	634508.29	317413.84	Картометрический метод	1	-
8	634432.09	317628.72	Картометрический метод	1	-
9	634427.52	317666.82	Картометрический метод	1	-
10	634223.31	317832.93	Картометрический метод	1	-
11	634121.20	317942.66	Картометрический метод	1	-
12	634112.31	317986.22	Картометрический метод	1	-
13	634110.84	317992.19	Картометрический метод	1	-
14	634060.25	318028.00	Картометрический метод	1	-
15	633991.67	318125.53	Картометрический метод	1	-
16	633808.79	318331.27	Картометрический метод	1	-
17	633708.21	318473.00	Картометрический метод	1	-
18	633706.69	318581.20	Картометрический метод	1	-
19	633621.34	318518.72	Картометрический метод	1	-
20	633564.39	318436.41	Картометрический метод	1	-
21	633547.99	318417.32	Картометрический метод	1	-
22	633504.69	318364.39	Картометрический метод	1	-

2. Сведения о характерных точках границ объекта					
Обозначение характерных точек границ	Координаты, м		Метод определения координат характерной точки	Средняя квадратическая погрешность положения характерной точки (M _t), м	Описание обозначения точки на местности (при наличии)
	X	Y			
1	2	3	4	5	6
23	633478.90	318342.09	Картометрический метод	1	-
24	633412.14	318313.85	Картометрический метод	1	-
25	633467.42	318235.26	Картометрический метод	1	-
26	633453.71	318098.10	Картометрический метод	1	-
27	633528.38	317954.85	Картометрический метод	1	-
28	633523.81	317918.27	Картометрический метод	1	-
29	633468.95	317765.88	Картометрический метод	1	-
30	633468.95	317732.35	Картометрический метод	1	-
31	633523.81	317698.82	Картометрический метод	1	-
32	633604.58	317689.68	Картометрический метод	1	-
33	633610.68	317793.31	Картометрический метод	1	-
34	633631.75	317745.71	Картометрический метод	1	-
35	633659.44	317659.20	Картометрический метод	1	-
36	633707.25	317464.83	Картометрический метод	1	-
37	633709.07	317435.87	Картометрический метод	1	-
38	633704.12	317407.45	Картометрический метод	1	-
39	633691.81	317343.85	Картометрический метод	1	-
40	633680.03	317277.83	Картометрический метод	1	-
41	633671.40	317249.02	Картометрический метод	1	-
42	633663.11	317208.91	Картометрический метод	1	-
43	633650.25	317141.67	Картометрический метод	1	-
44	633654.39	317110.51	Картометрический метод	1	-
45	633717.32	317073.20	Картометрический метод	1	-
46	633742.54	317078.11	Картометрический метод	1	-
47	633759.39	317101.07	Картометрический метод	1	-

2. Сведения о характерных точках границ объекта					
Обозначение характерных точек границ	Координаты, м		Метод определения координат характерной точки	Средняя квадратическая погрешность положения характерной точки (Mt), м	Описание обозначения точки на местности (при наличии)
	X	Y			
1	2	3	4	5	6
48	633769.87	317137.29	Картометрический метод	1	-
49	633790.73	317162.11	Картометрический метод	1	-
50	633821.47	317186.82	Картометрический метод	1	-
51	633842.70	317190.45	Картометрический метод	1	-
52	633886.28	317189.17	Картометрический метод	1	-
53	633925.73	317172.74	Картометрический метод	1	-
54	633963.72	317146.37	Картометрический метод	1	-
55	634009.91	317099.39	Картометрический метод	1	-
56	634035.81	317061.29	Картометрический метод	1	-
57	634061.41	317003.36	Картометрический метод	1	-
58	634076.26	316978.02	Картометрический метод	1	-
59	634107.09	316963.65	Картометрический метод	1	-
60	634131.86	316937.51	Картометрический метод	1	-
61	634135.49	316913.63	Картометрический метод	1	-
1	634182.87	316854.09	Картометрический метод	1	-
62	634376.82	317398.92	Картометрический метод	1	-
63	634402.39	317429.90	Картометрический метод	1	-
64	634425.86	317450.85	Картометрический метод	1	-
65	634411.41	317467.04	Картометрический метод	1	-
66	634358.31	317419.67	Картометрический метод	1	-
62	634376.82	317398.92	Картометрический метод	1	-

3. Сведения о характерных точках части (частей) границы объекта

Обозначение характерных точек части границы	Координаты, м		Метод определения координат характерной точки	Средняя квадратическая погрешность положения характерной точки (Mt), м	Описание обозначения точки на местности (при наличии)
	X	Y			
1	2	3	4	5	6
-	-	-	-	-	-

ТЕКСТОВОЕ ОПИСАНИЕ
местоположения границ населенных пунктов, территориальных зон

Прохождение границы		Описание прохождения границы
от точки	до точки	
1	2	3
1	2	-
2	3	-
3	4	-
4	5	-
5	6	-
6	7	-
7	8	-
8	9	-
9	10	-
10	11	-
11	12	-
12	13	-
13	14	-
14	15	-
15	16	-
16	17	-
17	18	-
18	19	-
19	20	-
20	21	-
21	22	-
22	23	-
23	24	-
24	25	-
25	26	-
26	27	-
27	28	-
28	29	-
29	30	-
30	31	-
31	32	-
32	33	-
33	34	-
34	35	-
35	36	-
36	37	-
37	38	-

ТЕКСТОВОЕ ОПИСАНИЕ
местоположения границ населенных пунктов, территориальных зон

Прохождение границы		Описание прохождения границы
от точки	до точки	
1	2	3
38	39	-
39	40	-
40	41	-
41	42	-
42	43	-
43	44	-
44	45	-
45	46	-
46	47	-
47	48	-
48	49	-
49	50	-
50	51	-
51	52	-
52	53	-
53	54	-
54	55	-
55	56	-
56	57	-
57	58	-
58	59	-
59	60	-
60	61	-
61	1	-
62	63	-
63	64	-
64	65	-
65	66	-
66	62	-

ГРАФИЧЕСКОЕ ОПИСАНИЕ

местоположения границ населенных пунктов, территориальных зон, особо охраняемых природных территорий, зон с особыми условиями использования территории

Тульская область, МО Ефремовский муниципальный округ, с. Дубики

(наименование объекта, местоположение границ которого описано (далее - объект))

Раздел 1**Сведения об объекте**

№ п/п	Характеристики объекта	Описание характеристик
1	2	3
1.	Местоположение объекта	Тульская область, м.о Ефремовский, село Дубики
2.	Площадь объекта +/- величина погрешности определения площади (P +/- Дельта P)	1710054 +/- 4577 м ²
3.	Иные характеристики объекта	-

Раздел 2

Сведения о местоположении границ объекта

1. Система координат МСК-71

2. Сведения о характерных точках границ объекта

Обозначение характерных точек границ	Координаты, м		Метод определения координат характерной точки	Средняя квадратическая погрешность положения характерной точки (Mt), м	Описание обозначения точки на местности (при наличии)
	X	Y			
1	2	3	4	5	6
1	623190.93	291894.69	Картометрический метод	1	-
2	623204.64	291945.92	Картометрический метод	1	-
3	623209.95	291974.24	Картометрический метод	1	-
4	623211.12	292017.41	Картометрический метод	1	-
5	623211.86	292060.27	Картометрический метод	1	-
6	623223.85	292118.37	Картометрический метод	1	-
7	623239.55	292120.11	Картометрический метод	1	-
8	623247.51	292125.83	Картометрический метод	1	-
9	623262.55	292140.34	Картометрический метод	1	-
10	623273.37	292142.16	Картометрический метод	1	-
11	623286.18	292141.97	Картометрический метод	1	-
12	623292.09	292145.74	Картометрический метод	1	-
13	623304.86	292171.18	Картометрический метод	1	-
14	623435.95	292145.02	Картометрический метод	1	-
15	623459.55	292231.28	Картометрический метод	1	-
16	623426.96	292236.96	Картометрический метод	1	-
17	623393.21	292242.84	Картометрический метод	1	-
18	623358.34	292248.94	Картометрический метод	1	-
19	623338.17	292252.45	Картометрический метод	1	-
20	623323.47	292256.71	Картометрический метод	1	-
21	623307.28	292261.43	Картометрический метод	1	-
22	623307.28	292280.08	Картометрический метод	1	-

2. Сведения о характерных точках границ объекта					
Обозначение характерных точек границ	Координаты, м		Метод определения координат характерной точки	Средняя квадратическая погрешность положения характерной точки (M _t), м	Описание обозначения точки на местности (при наличии)
	X	Y			
1	2	3	4	5	6
23	623295.75	292291.82	Картометрический метод	1	-
24	623295.75	292327.04	Картометрический метод	1	-
25	623271.19	292331.91	Картометрический метод	1	-
26	623211.83	292571.18	Картометрический метод	1	-
27	623208.61	292632.66	Картометрический метод	1	-
28	623208.61	292658.88	Картометрический метод	1	-
29	623485.63	292760.95	Картометрический метод	1	-
30	623506.52	292872.38	Картометрический метод	1	-
31	623511.17	292893.48	Картометрический метод	1	-
32	623507.97	292903.68	Картометрический метод	1	-
33	623500.21	292907.70	Картометрический метод	1	-
34	623434.65	292923.40	Картометрический метод	1	-
35	623390.44	292902.18	Картометрический метод	1	-
36	623355.40	292882.25	Картометрический метод	1	-
37	623316.67	292842.38	Картометрический метод	1	-
38	623299.71	292822.08	Картометрический метод	1	-
39	623234.06	292851.61	Картометрический метод	1	-
40	623234.06	292985.60	Картометрический метод	1	-
41	623174.17	293074.56	Картометрический метод	1	-
42	623174.17	293141.75	Картометрический метод	1	-
43	623313.72	293288.25	Картометрический метод	1	-
44	623259.79	293326.25	Картометрический метод	1	-
45	623217.37	293383.08	Картометрический метод	1	-
46	623049.27	293638.30	Картометрический метод	1	-
47	623049.80	293695.81	Картометрический метод	1	-

2. Сведения о характерных точках границ объекта					
Обозначение характерных точек границ	Координаты, м		Метод определения координат характерной точки	Средняя квадратическая погрешность положения характерной точки (Mt), м	Описание обозначения точки на местности (при наличии)
	X	Y			
1	2	3	4	5	6
48	623004.27	293726.99	Картометрический метод	1	-
49	622981.34	293767.52	Картометрический метод	1	-
50	622946.96	293838.44	Картометрический метод	1	-
51	622918.79	293906.74	Картометрический метод	1	-
52	622908.45	293963.51	Картометрический метод	1	-
53	622888.87	294037.83	Картометрический метод	1	-
54	622886.51	294037.89	Картометрический метод	1	-
55	622860.41	293995.98	Картометрический метод	1	-
56	622840.42	293941.27	Картометрический метод	1	-
57	622816.93	293883.66	Картометрический метод	1	-
58	622801.91	293828.72	Картометрический метод	1	-
59	622792.33	293799.25	Картометрический метод	1	-
60	622782.47	293774.32	Картометрический метод	1	-
61	622738.66	293637.85	Картометрический метод	1	-
62	622722.83	293606.45	Картометрический метод	1	-
63	622715.09	293609.09	Картометрический метод	1	-
64	622723.37	293630.09	Картометрический метод	1	-
65	622729.00	293644.40	Картометрический метод	1	-
66	622726.80	293645.60	Картометрический метод	1	-
67	622747.70	293715.60	Картометрический метод	1	-
68	622746.85	293716.24	Картометрический метод	1	-
69	622711.13	293707.12	Картометрический метод	1	-
70	622670.93	293738.09	Картометрический метод	1	-
71	622658.82	293768.47	Картометрический метод	1	-
72	622652.78	293767.52	Картометрический метод	1	-

2. Сведения о характерных точках границ объекта					
Обозначение характерных точек границ	Координаты, м		Метод определения координат характерной точки	Средняя квадратическая погрешность положения характерной точки (M _t), м	Описание обозначения точки на местности (при наличии)
	X	Y			
1	2	3	4	5	6
73	622650.36	293774.34	Картометрический метод	1	-
74	622638.46	293810.63	Картометрический метод	1	-
75	622601.54	293772.53	Картометрический метод	1	-
76	622571.44	293752.12	Картометрический метод	1	-
77	622556.72	293705.12	Картометрический метод	1	-
78	622551.79	293667.41	Картометрический метод	1	-
79	622415.83	293725.66	Картометрический метод	1	-
80	622353.09	293549.28	Картометрический метод	1	-
81	622454.48	293505.03	Картометрический метод	1	-
82	622405.23	293439.60	Картометрический метод	1	-
83	622372.43	293391.77	Картометрический метод	1	-
84	622333.41	293329.86	Картометрический метод	1	-
85	622319.19	293308.52	Картометрический метод	1	-
86	622315.59	293299.41	Картометрический метод	1	-
87	622408.28	293251.06	Картометрический метод	1	-
88	622399.34	293236.53	Картометрический метод	1	-
89	622317.26	293104.53	Картометрический метод	1	-
90	622314.39	293112.08	Картометрический метод	1	-
91	622205.86	293151.34	Картометрический метод	1	-
92	622180.76	293153.70	Картометрический метод	1	-
93	622157.40	293143.75	Картометрический метод	1	-
94	622082.17	293033.30	Картометрический метод	1	-
95	622076.51	293025.22	Картометрический метод	1	-
96	622056.56	293005.94	Картометрический метод	1	-
97	621999.05	293033.24	Картометрический метод	1	-

2. Сведения о характерных точках границ объекта					
Обозначение характерных точек границ	Координаты, м		Метод определения координат характерной точки	Средняя квадратическая погрешность положения характерной точки (Mt), м	Описание обозначения точки на местности (при наличии)
	X	Y			
1	2	3	4	5	6
98	621985.33	293036.37	Картометрический метод	1	-
99	622002.66	292944.07	Картометрический метод	1	-
100	622001.00	292886.55	Картометрический метод	1	-
101	622011.23	292859.70	Картометрический метод	1	-
102	622092.38	292769.41	Картометрический метод	1	-
103	621987.40	292614.89	Картометрический метод	1	-
104	621976.18	292598.45	Картометрический метод	1	-
105	621933.75	292535.16	Картометрический метод	1	-
106	621928.27	292494.68	Картометрический метод	1	-
107	621936.88	292481.16	Картометрический метод	1	-
108	622176.05	292468.56	Картометрический метод	1	-
109	622184.14	292460.11	Картометрический метод	1	-
110	622164.72	292419.56	Картометрический метод	1	-
111	622163.58	292409.39	Картометрический метод	1	-
112	622145.30	292372.52	Картометрический метод	1	-
113	622129.89	292326.71	Картометрический метод	1	-
114	622126.58	292300.32	Картометрический метод	1	-
115	622145.95	292287.28	Картометрический метод	1	-
116	622168.95	292284.69	Картометрический метод	1	-
117	622342.52	292255.67	Картометрический метод	1	-
118	622341.77	292216.86	Картометрический метод	1	-
119	622374.07	292207.54	Картометрический метод	1	-
120	622460.35	292200.42	Картометрический метод	1	-
121	622489.90	292196.23	Картометрический метод	1	-
122	622536.80	292186.72	Картометрический метод	1	-

2. Сведения о характерных точках границ объекта					
Обозначение характерных точек границ	Координаты, м		Метод определения координат характерной точки	Средняя квадратическая погрешность положения характерной точки (M _t), м	Описание обозначения точки на местности (при наличии)
	X	Y			
1	2	3	4	5	6
123	622582.21	292214.73	Картометрический метод	1	-
124	622582.26	292214.76	Картометрический метод	1	-
125	622605.65	292234.98	Картометрический метод	1	-
126	622625.25	292258.04	Картометрический метод	1	-
127	622627.27	292275.99	Картометрический метод	1	-
128	622683.03	292277.15	Картометрический метод	1	-
129	622696.11	292264.95	Картометрический метод	1	-
130	622773.84	292211.20	Картометрический метод	1	-
131	622773.87	292211.18	Картометрический метод	1	-
132	622806.64	292189.74	Картометрический метод	1	-
133	622948.47	292069.26	Картометрический метод	1	-
134	623008.65	292017.25	Картометрический метод	1	-
135	623025.53	291995.68	Картометрический метод	1	-
136	623043.33	291965.64	Картометрический метод	1	-
137	623074.10	291931.14	Картометрический метод	1	-
138	623141.25	291901.37	Картометрический метод	1	-
139	623174.16	291898.58	Картометрический метод	1	-
1	623190.93	291894.69	Картометрический метод	1	-
140	622854.87	293790.38	Картометрический метод	1	-
141	622856.21	293792.25	Картометрический метод	1	-
142	622854.34	293793.59	Картометрический метод	1	-
143	622853.00	293791.71	Картометрический метод	1	-
140	622854.87	293790.38	Картометрический метод	1	-
144	623034.52	293661.11	Картометрический метод	1	-
145	623035.85	293662.98	Картометрический метод	1	-

2. Сведения о характерных точках границ объекта					
Обозначение характерных точек границ	Координаты, м		Метод определения координат характерной точки	Средняя квадратическая погрешность положения характерной точки (Mt), м	Описание обозначения точки на местности (при наличии)
	X	Y			
1	2	3	4	5	6
146	623033.98	293664.32	Картометрический метод	1	-
147	623032.65	293662.45	Картометрический метод	1	-
144	623034.52	293661.11	Картометрический метод	1	-
3. Сведения о характерных точках части (частей) границы объекта					
Обозначение характерных точек части границы	Координаты, м		Метод определения координат характерной точки	Средняя квадратическая погрешность положения характерной точки (Mt), м	Описание обозначения точки на местности (при наличии)
	X	Y			
1	2	3	4	5	6
-	-	-	-	-	-

ТЕКСТОВОЕ ОПИСАНИЕ
местоположения границ населенных пунктов, территориальных зон

Прохождение границы		Описание прохождения границы
от точки	до точки	
1	2	3
1	2	-
2	3	-
3	4	-
4	5	-
5	6	-
6	7	-
7	8	-
8	9	-
9	10	-
10	11	-
11	12	-
12	13	-
13	14	-
14	15	-
15	16	-
16	17	-
17	18	-
18	19	-
19	20	-
20	21	-
21	22	-
22	23	-
23	24	-
24	25	-
25	26	-
26	27	-
27	28	-
28	29	-
29	30	-
30	31	-
31	32	-
32	33	-
33	34	-
34	35	-
35	36	-
36	37	-
37	38	-

ТЕКСТОВОЕ ОПИСАНИЕ
местоположения границ населенных пунктов, территориальных зон

Прохождение границы		Описание прохождения границы
от точки	до точки	
1	2	3
38	39	-
39	40	-
40	41	-
41	42	-
42	43	-
43	44	-
44	45	-
45	46	-
46	47	-
47	48	-
48	49	-
49	50	-
50	51	-
51	52	-
52	53	-
53	54	-
54	55	-
55	56	-
56	57	-
57	58	-
58	59	-
59	60	-
60	61	-
61	62	-
62	63	-
63	64	-
64	65	-
65	66	-
66	67	-
67	68	-
68	69	-
69	70	-
70	71	-
71	72	-
72	73	-
73	74	-
74	75	-

ТЕКСТОВОЕ ОПИСАНИЕ
местоположения границ населенных пунктов, территориальных зон

Прохождение границы		Описание прохождения границы
от точки	до точки	
1	2	3
75	76	-
76	77	-
77	78	-
78	79	-
79	80	-
80	81	-
81	82	-
82	83	-
83	84	-
84	85	-
85	86	-
86	87	-
87	88	-
88	89	-
89	90	-
90	91	-
91	92	-
92	93	-
93	94	-
94	95	-
95	96	-
96	97	-
97	98	-
98	99	-
99	100	-
100	101	-
101	102	-
102	103	-
103	104	-
104	105	-
105	106	-
106	107	-
107	108	-
108	109	-
109	110	-
110	111	-
111	112	-

ТЕКСТОВОЕ ОПИСАНИЕ
местоположения границ населенных пунктов, территориальных зон

Прохождение границы		Описание прохождения границы
от точки	до точки	
1	2	3
112	113	-
113	114	-
114	115	-
115	116	-
116	117	-
117	118	-
118	119	-
119	120	-
120	121	-
121	122	-
122	123	-
123	124	-
124	125	-
125	126	-
126	127	-
127	128	-
128	129	-
129	130	-
130	131	-
131	132	-
132	133	-
133	134	-
134	135	-
135	136	-
136	137	-
137	138	-
138	139	-
139	1	-
140	141	-
141	142	-
142	143	-
143	140	-
144	145	-
145	146	-
146	147	-
147	144	-

ГРАФИЧЕСКОЕ ОПИСАНИЕ

местоположения границ населенных пунктов, территориальных зон, особо охраняемых природных территорий, зон с особыми условиями использования территории

Тульская область, МО Ефремовский муниципальный округ, с. Кочкино

(наименование объекта, местоположение границ которого описано (далее - объект))

Раздел 1**Сведения об объекте**

№ п/п	Характеристики объекта	Описание характеристик
1	2	3
1.	Местоположение объекта	Тульская область, м.о Ефремовский, село Кочкино
2.	Площадь объекта +/- величина погрешности определения площади (P +/- Дельта P)	1171952 +/- 4577 м ²
3.	Иные характеристики объекта	-

Раздел 2

Сведения о местоположении границ объекта

1. Система координат МСК-71

2. Сведения о характерных точках границ объекта

Обозначение характерных точек границ	Координаты, м		Метод определения координат характерной точки	Средняя квадратическая погрешность положения характерной точки (Mt), м	Описание обозначения точки на местности (при наличии)
	X	Y			
1	2	3	4	5	6
1	618029.81	280635.94	Картометрический метод	1	-
2	618104.74	280644.68	Картометрический метод	1	-
3	618144.05	280681.42	Картометрический метод	1	-
4	618178.70	280727.23	Картометрический метод	1	-
5	618201.29	280753.18	Картометрический метод	1	-
6	618230.51	280792.16	Картометрический метод	1	-
7	618246.40	280835.51	Картометрический метод	1	-
8	618265.78	280879.46	Картометрический метод	1	-
9	618287.12	280913.70	Картометрический метод	1	-
10	618311.66	280933.38	Картометрический метод	1	-
11	618353.04	280964.61	Картометрический метод	1	-
12	618373.27	280990.97	Картометрический метод	1	-
13	618390.32	281020.45	Картометрический метод	1	-
14	618407.87	281033.32	Картометрический метод	1	-
15	618430.23	281044.09	Картометрический метод	1	-
16	618498.45	281061.04	Картометрический метод	1	-
17	618519.20	281059.37	Картометрический метод	1	-
18	618529.69	281064.72	Картометрический метод	1	-
19	618539.58	281074.96	Картометрический метод	1	-
20	618554.50	281102.39	Картометрический метод	1	-
21	618577.91	281138.02	Картометрический метод	1	-
22	618590.18	281167.54	Картометрический метод	1	-

2. Сведения о характерных точках границ объекта					
Обозначение характерных точек границ	Координаты, м		Метод определения координат характерной точки	Средняя квадратическая погрешность положения характерной точки (M _t), м	Описание обозначения точки на местности (при наличии)
	X	Y			
1	2	3	4	5	6
23	618596.10	281240.78	Картометрический метод	1	-
24	618608.07	281265.82	Картометрический метод	1	-
25	618608.97	281281.02	Картометрический метод	1	-
26	618603.61	281295.63	Картометрический метод	1	-
27	618582.46	281316.67	Картометрический метод	1	-
28	618576.48	281336.12	Картометрический метод	1	-
29	618582.18	281343.64	Картометрический метод	1	-
30	618593.33	281351.08	Картометрический метод	1	-
31	618635.60	281345.63	Картометрический метод	1	-
32	618639.89	281352.81	Картометрический метод	1	-
33	618618.04	281425.87	Картометрический метод	1	-
34	618636.77	281442.10	Картометрический метод	1	-
35	618702.96	281438.98	Картометрический метод	1	-
36	618717.95	281459.59	Картометрический метод	1	-
37	618671.74	281498.30	Картометрический метод	1	-
38	618670.49	281526.40	Картометрический метод	1	-
39	618689.77	281564.94	Картометрический метод	1	-
40	618498.14	281595.50	Картометрический метод	1	-
41	618410.87	281717.53	Картометрический метод	1	-
42	618406.61	281710.78	Картометрический метод	1	-
43	618381.12	281673.93	Картометрический метод	1	-
44	618234.61	281524.78	Картометрический метод	1	-
45	618221.20	281511.10	Картометрический метод	1	-
46	618190.23	281513.51	Картометрический метод	1	-
47	618124.76	281518.58	Картометрический метод	1	-

2. Сведения о характерных точках границ объекта					
Обозначение характерных точек границ	Координаты, м		Метод определения координат характерной точки	Средняя квадратическая погрешность положения характерной точки (Mt), м	Описание обозначения точки на местности (при наличии)
	X	Y			
1	2	3	4	5	6
48	618001.68	281511.12	Картометрический метод	1	-
49	617946.79	281498.54	Картометрический метод	1	-
50	617925.50	281491.36	Картометрический метод	1	-
51	617881.85	281479.50	Картометрический метод	1	-
52	617839.05	281587.02	Картометрический метод	1	-
53	617750.71	281685.78	Картометрический метод	1	-
54	617636.76	281805.65	Картометрический метод	1	-
55	617589.61	281812.98	Картометрический метод	1	-
56	617495.11	281776.33	Картометрический метод	1	-
57	617424.59	281748.98	Картометрический метод	1	-
58	617045.68	281602.01	Картометрический метод	1	-
59	617235.84	280990.73	Картометрический метод	1	-
60	617300.44	280928.02	Картометрический метод	1	-
61	617370.52	280930.22	Картометрический метод	1	-
62	617448.13	280890.16	Картометрический метод	1	-
63	617527.79	280777.72	Картометрический метод	1	-
64	617556.76	280761.71	Картометрический метод	1	-
65	617635.78	280779.56	Картометрический метод	1	-
66	617707.59	280749.59	Картометрический метод	1	-
67	617738.81	280745.84	Картометрический метод	1	-
68	617832.48	280753.96	Картометрический метод	1	-
69	617863.08	280689.64	Картометрический метод	1	-
70	617972.36	280672.16	Картометрический метод	1	-
1	618029.81	280635.94	Картометрический метод	1	-
71	618297.10	281360.77	Картометрический метод	1	-

2. Сведения о характерных точках границ объекта					
Обозначение характерных точек границ	Координаты, м		Метод определения координат характерной точки	Средняя квадратическая погрешность положения характерной точки (M _t), м	Описание обозначения точки на местности (при наличии)
	X	Y			
1	2	3	4	5	6
72	618296.40	281361.48	Картометрический метод	1	-
73	618295.69	281360.78	Картометрический метод	1	-
74	618296.39	281360.07	Картометрический метод	1	-
71	618297.10	281360.77	Картометрический метод	1	-
75	617796.06	280812.04	Картометрический метод	1	-
76	617796.40	280812.98	Картометрический метод	1	-
77	617795.46	280813.32	Картометрический метод	1	-
78	617795.12	280812.38	Картометрический метод	1	-
75	617796.06	280812.04	Картометрический метод	1	-
79	618129.31	281271.99	Картометрический метод	1	-
80	618129.14	281272.98	Картометрический метод	1	-
81	618128.15	281272.81	Картометрический метод	1	-
82	618128.32	281271.82	Картометрический метод	1	-
79	618129.31	281271.99	Картометрический метод	1	-
83	618033.48	280885.80	Картометрический метод	1	-
84	618033.45	280886.80	Картометрический метод	1	-
85	618032.45	280886.77	Картометрический метод	1	-
86	618032.48	280885.77	Картометрический метод	1	-
83	618033.48	280885.80	Картометрический метод	1	-
87	617709.96	281234.53	Картометрический метод	1	-
88	617724.11	281239.10	Картометрический метод	1	-
89	617718.29	281257.18	Картометрический метод	1	-
90	617710.60	281254.31	Картометрический метод	1	-
91	617697.80	281249.89	Картометрический метод	1	-
92	617685.77	281246.50	Картометрический метод	1	-

2. Сведения о характерных точках границ объекта					
Обозначение характерных точек границ	Координаты, м		Метод определения координат характерной точки	Средняя квадратическая погрешность положения характерной точки (Mt), м	Описание обозначения точки на местности (при наличии)
	X	Y			
1	2	3	4	5	6
93	617663.79	281238.87	Картометрический метод	1	-
94	617669.12	281223.59	Картометрический метод	1	-
95	617695.37	281231.76	Картометрический метод	1	-
96	617699.82	281231.28	Картометрический метод	1	-
97	617709.51	281235.76	Картометрический метод	1	-
87	617709.96	281234.53	Картометрический метод	1	-
98	617635.02	280886.99	Картометрический метод	1	-
99	617635.50	280887.86	Картометрический метод	1	-
100	617634.63	280888.35	Картометрический метод	1	-
101	617634.14	280887.47	Картометрический метод	1	-
98	617635.02	280886.99	Картометрический метод	1	-
102	617251.29	281208.60	Картометрический метод	1	-
103	617250.80	281209.47	Картометрический метод	1	-
104	617249.93	281208.99	Картометрический метод	1	-
105	617250.42	281208.11	Картометрический метод	1	-
102	617251.29	281208.60	Картометрический метод	1	-
106	618032.47	280925.17	Картометрический метод	1	-
107	618032.80	280926.11	Картометрический метод	1	-
108	618031.85	280926.44	Картометрический метод	1	-
109	618031.53	280925.49	Картометрический метод	1	-
106	618032.47	280925.17	Картометрический метод	1	-
110	617253.80	281205.57	Картометрический метод	1	-
111	617253.04	281206.68	Картометрический метод	1	-
112	617251.78	281205.82	Картометрический метод	1	-
113	617252.54	281204.71	Картометрический метод	1	-

2. Сведения о характерных точках границ объекта					
Обозначение характерных точек границ	Координаты, м		Метод определения координат характерной точки	Средняя квадратическая погрешность положения характерной точки (M _t), м	Описание обозначения точки на местности (при наличии)
	X	Y			
1	2	3	4	5	6
110	617253.80	281205.57	Картометрический метод	1	-
114	617519.89	280935.77	Картометрический метод	1	-
115	617520.08	280936.76	Картометрический метод	1	-
116	617519.09	280936.94	Картометрический метод	1	-
117	617518.91	280935.96	Картометрический метод	1	-
114	617519.89	280935.77	Картометрический метод	1	-
118	617255.03	281203.74	Картометрический метод	1	-
119	617254.55	281204.61	Картометрический метод	1	-
120	617253.67	281204.12	Картометрический метод	1	-
121	617254.16	281203.25	Картометрический метод	1	-
118	617255.03	281203.74	Картометрический метод	1	-
122	618038.34	280936.12	Картометрический метод	1	-
123	618038.97	280936.90	Картометрический метод	1	-
124	618038.19	280937.53	Картометрический метод	1	-
125	618037.56	280936.75	Картометрический метод	1	-
122	618038.34	280936.12	Картометрический метод	1	-
126	617882.17	281141.16	Картометрический метод	1	-
127	617881.74	281142.06	Картометрический метод	1	-
128	617880.84	281141.62	Картометрический метод	1	-
129	617881.27	281140.72	Картометрический метод	1	-
126	617882.17	281141.16	Картометрический метод	1	-
130	617538.28	280946.66	Картометрический метод	1	-
131	617538.14	280947.65	Картометрический метод	1	-
132	617537.15	280947.51	Картометрический метод	1	-
133	617537.29	280946.52	Картометрический метод	1	-

2. Сведения о характерных точках границ объекта					
Обозначение характерных точек границ	Координаты, м		Метод определения координат характерной точки	Средняя квадратическая погрешность положения характерной точки (Mt), м	Описание обозначения точки на местности (при наличии)
	X	Y			
1	2	3	4	5	6
130	617538.28	280946.66	Картометрический метод	1	-
134	617773.18	281114.35	Картометрический метод	1	-
135	617772.77	281115.26	Картометрический метод	1	-
136	617771.86	281114.85	Картометрический метод	1	-
137	617772.27	281113.94	Картометрический метод	1	-
134	617773.18	281114.35	Картометрический метод	1	-
138	617539.63	280948.32	Картометрический метод	1	-
139	617539.49	280949.31	Картометрический метод	1	-
140	617538.50	280949.17	Картометрический метод	1	-
141	617538.64	280948.18	Картометрический метод	1	-
138	617539.63	280948.32	Картометрический метод	1	-
142	617359.58	281053.64	Картометрический метод	1	-
143	617359.10	281054.51	Картометрический метод	1	-
144	617358.22	281054.03	Картометрический метод	1	-
145	617358.71	281053.15	Картометрический метод	1	-
142	617359.58	281053.64	Картометрический метод	1	-
146	617490.83	280960.85	Картометрический метод	1	-
147	617491.46	280961.63	Картометрический метод	1	-
148	617490.68	280962.25	Картометрический метод	1	-
149	617490.06	280961.48	Картометрический метод	1	-
146	617490.83	280960.85	Картометрический метод	1	-

3. Сведения о характерных точках части (частей) границы объекта

Обозначение характерных точек части границы	Координаты, м		Метод определения координат характерной точки	Средняя квадратическая погрешность положения характерной точки (Mt), м	Описание обозначения точки на местности (при наличии)
	X	Y			
1	2	3	4	5	6
-	-	-	-	-	-

**ТЕКСТОВОЕ ОПИСАНИЕ
местоположения границ населенных пунктов, территориальных зон**

Прохождение границы		Описание прохождения границы
от точки	до точки	
1	2	3
1	2	-
2	3	-
3	4	-
4	5	-
5	6	-
6	7	-
7	8	-
8	9	-
9	10	-
10	11	-
11	12	-
12	13	-
13	14	-
14	15	-
15	16	-
16	17	-
17	18	-
18	19	-
19	20	-
20	21	-
21	22	-
22	23	-
23	24	-
24	25	-
25	26	-
26	27	-
27	28	-
28	29	-
29	30	-
30	31	-
31	32	-
32	33	-
33	34	-
34	35	-
35	36	-
36	37	-
37	38	-

ТЕКСТОВОЕ ОПИСАНИЕ
местоположения границ населенных пунктов, территориальных зон

Прохождение границы		Описание прохождения границы
от точки	до точки	
1	2	3
38	39	-
39	40	-
40	41	-
41	42	-
42	43	-
43	44	-
44	45	-
45	46	-
46	47	-
47	48	-
48	49	-
49	50	-
50	51	-
51	52	-
52	53	-
53	54	-
54	55	-
55	56	-
56	57	-
57	58	-
58	59	-
59	60	-
60	61	-
61	62	-
62	63	-
63	64	-
64	65	-
65	66	-
66	67	-
67	68	-
68	69	-
69	70	-
70	1	-
71	72	-
72	73	-
73	74	-
74	71	-

ТЕКСТОВОЕ ОПИСАНИЕ
местоположения границ населенных пунктов, территориальных зон

Прохождение границы		Описание прохождения границы
от точки	до точки	
1	2	3
75	76	-
76	77	-
77	78	-
78	75	-
79	80	-
80	81	-
81	82	-
82	79	-
83	84	-
84	85	-
85	86	-
86	83	-
87	88	-
88	89	-
89	90	-
90	91	-
91	92	-
92	93	-
93	94	-
94	95	-
95	96	-
96	97	-
97	87	-
98	99	-
99	100	-
100	101	-
101	98	-
102	103	-
103	104	-
104	105	-
105	102	-
106	107	-
107	108	-
108	109	-
109	106	-
110	111	-
111	112	-

ТЕКСТОВОЕ ОПИСАНИЕ
местоположения границ населенных пунктов, территориальных зон

Прохождение границы		Описание прохождения границы
от точки	до точки	
1	2	3
112	113	-
113	110	-
114	115	-
115	116	-
116	117	-
117	114	-
118	119	-
119	120	-
120	121	-
121	118	-
122	123	-
123	124	-
124	125	-
125	122	-
126	127	-
127	128	-
128	129	-
129	126	-
130	131	-
131	132	-
132	133	-
133	130	-
134	135	-
135	136	-
136	137	-
137	134	-
138	139	-
139	140	-
140	141	-
141	138	-
142	143	-
143	144	-
144	145	-
145	142	-
146	147	-
147	148	-
148	149	-

ТЕКСТОВОЕ ОПИСАНИЕ
местоположения границ населенных пунктов, территориальных зон

Прохождение границы		Описание прохождения границы
от точки	до точки	
1	2	3
149	146	-

ГРАФИЧЕСКОЕ ОПИСАНИЕ

местоположения границ населенных пунктов, территориальных зон, особо охраняемых природных территорий, зон с особыми условиями использования территории

Тульская область, МО Ефремовский муниципальный округ, с. Новокрасивое

(наименование объекта, местоположение границ которого описано (далее - объект))

Раздел 1**Сведения об объекте**

№ п/п	Характеристики объекта	Описание характеристик
1	2	3
1.	Местоположение объекта	Тульская область, м.о Ефремовский, село Новокрасивое
2.	Площадь объекта +/- величина погрешности определения площади (P +/- Дельта P)	3056396 +/- 6119 м ²
3.	Иные характеристики объекта	-

Раздел 2

Сведения о местоположении границ объекта

1. Система координат МСК-71

2. Сведения о характерных точках границ объекта

Обозначение характерных точек границ	Координаты, м		Метод определения координат характерной точки	Средняя квадратическая погрешность положения характерной точки (Mt), м	Описание обозначения точки на местности (при наличии)
	X	Y			
1	2	3	4	5	6
1	629206.65	303086.05	Картометрический метод	1	-
2	629213.59	303065.02	Картометрический метод	1	-
3	629227.82	303046.03	Картометрический метод	1	-
4	629255.01	303026.85	Картометрический метод	1	-
5	629283.92	303019.20	Картометрический метод	1	-
6	629317.92	303020.13	Картометрический метод	1	-
7	629367.39	303030.95	Картометрический метод	1	-
8	629420.63	303058.33	Картометрический метод	1	-
9	629455.57	303068.65	Картометрический метод	1	-
10	629494.94	303063.75	Картометрический метод	1	-
11	629536.06	303050.88	Картометрический метод	1	-
12	629569.66	303020.77	Картометрический метод	1	-
13	629597.43	302990.75	Картометрический метод	1	-
14	629608.40	302947.98	Картометрический метод	1	-
15	629606.79	302885.19	Картометрический метод	1	-
16	629603.38	302805.82	Картометрический метод	1	-
17	629605.44	302747.29	Картометрический метод	1	-
18	629620.16	302715.52	Картометрический метод	1	-
19	629637.81	302684.22	Картометрический метод	1	-
20	629662.09	302661.45	Картометрический метод	1	-
21	629686.14	302651.71	Картометрический метод	1	-
22	629763.34	302634.67	Картометрический метод	1	-

2. Сведения о характерных точках границ объекта					
Обозначение характерных точек границ	Координаты, м		Метод определения координат характерной точки	Средняя квадратическая погрешность положения характерной точки (M _t), м	Описание обозначения точки на местности (при наличии)
	X	Y			
1	2	3	4	5	6
23	629832.02	302624.30	Картометрический метод	1	-
24	629871.01	302614.34	Картометрический метод	1	-
25	629893.91	302598.11	Картометрический метод	1	-
26	629926.47	302547.80	Картометрический метод	1	-
27	629927.68	302524.69	Картометрический метод	1	-
28	629918.70	302504.61	Картометрический метод	1	-
29	629915.51	302486.60	Картометрический метод	1	-
30	629923.31	302477.10	Картометрический метод	1	-
31	629983.73	302448.76	Картометрический метод	1	-
32	630108.47	302366.05	Картометрический метод	1	-
33	630216.21	302308.85	Картометрический метод	1	-
34	630287.22	302278.89	Картометрический метод	1	-
35	630375.19	302251.62	Картометрический метод	1	-
36	630452.02	302204.98	Картометрический метод	1	-
37	630472.36	302188.34	Картометрический метод	1	-
38	630521.29	302116.84	Картометрический метод	1	-
39	630525.18	302086.46	Картометрический метод	1	-
40	630521.05	302050.40	Картометрический метод	1	-
41	630506.71	302011.62	Картометрический метод	1	-
42	630475.28	301940.56	Картометрический метод	1	-
43	630467.97	301891.56	Картометрический метод	1	-
44	630469.32	301638.42	Картометрический метод	1	-
45	630483.72	301580.43	Картометрический метод	1	-
46	630485.09	301530.55	Картометрический метод	1	-
47	630461.10	301472.86	Картометрический метод	1	-

2. Сведения о характерных точках границ объекта					
Обозначение характерных точек границ	Координаты, м		Метод определения координат характерной точки	Средняя квадратическая погрешность положения характерной точки (M _t), м	Описание обозначения точки на местности (при наличии)
	X	Y			
1	2	3	4	5	6
48	630419.92	301430.12	Картометрический метод	1	-
49	630354.50	301367.56	Картометрический метод	1	-
50	630280.14	301308.70	Картометрический метод	1	-
51	630218.07	301271.07	Картометрический метод	1	-
52	630263.68	301193.56	Картометрический метод	1	-
53	630250.38	301196.23	Картометрический метод	1	-
54	630235.66	301194.60	Картометрический метод	1	-
55	630212.57	301184.86	Картометрический метод	1	-
56	630193.15	301171.45	Картометрический метод	1	-
57	630182.70	301148.75	Картометрический метод	1	-
58	630127.96	301090.99	Картометрический метод	1	-
59	630113.91	301071.98	Картометрический метод	1	-
60	630097.68	301026.47	Картометрический метод	1	-
61	630084.35	300993.74	Картометрический метод	1	-
62	630065.69	300972.97	Картометрический метод	1	-
63	630040.63	300951.37	Картометрический метод	1	-
64	629998.77	300913.59	Картометрический метод	1	-
65	629952.10	300924.36	Картометрический метод	1	-
66	629969.77	300877.42	Картометрический метод	1	-
67	629967.78	300864.66	Картометрический метод	1	-
68	629955.41	300837.40	Картометрический метод	1	-
69	629944.05	300811.01	Картометрический метод	1	-
70	629940.82	300781.35	Картометрический метод	1	-
71	629949.70	300761.99	Картометрический метод	1	-
72	629962.31	300746.28	Картометрический метод	1	-

2. Сведения о характерных точках границ объекта					
Обозначение характерных точек границ	Координаты, м		Метод определения координат характерной точки	Средняя квадратическая погрешность положения характерной точки (M _t), м	Описание обозначения точки на местности (при наличии)
	X	Y			
1	2	3	4	5	6
73	629967.64	300733.38	Картометрический метод	1	-
74	629961.65	300701.47	Картометрический метод	1	-
75	629962.30	300682.23	Картометрический метод	1	-
76	629976.76	300666.45	Картометрический метод	1	-
77	629989.31	300647.04	Картометрический метод	1	-
78	629976.10	300621.64	Картометрический метод	1	-
79	629957.45	300601.77	Картометрический метод	1	-
80	629949.88	300585.43	Картометрический метод	1	-
81	629950.51	300568.93	Картометрический метод	1	-
82	629957.73	300557.86	Картометрический метод	1	-
83	629966.53	300532.09	Картометрический метод	1	-
84	629978.18	300515.47	Картометрический метод	1	-
85	630013.82	300459.02	Картометрический метод	1	-
86	629981.22	300382.07	Картометрический метод	1	-
87	629961.24	300367.21	Картометрический метод	1	-
88	629923.77	300364.31	Картометрический метод	1	-
89	629908.57	300357.08	Картометрический метод	1	-
90	629893.00	300328.62	Картометрический метод	1	-
91	629888.57	300290.15	Картометрический метод	1	-
92	629883.23	300230.86	Картометрический метод	1	-
93	629858.41	300181.18	Картометрический метод	1	-
94	629853.71	300124.47	Картометрический метод	1	-
95	629897.07	300104.42	Картометрический метод	1	-
96	630017.02	300021.32	Картометрический метод	1	-
97	630087.00	300098.03	Картометрический метод	1	-

2. Сведения о характерных точках границ объекта					
Обозначение характерных точек границ	Координаты, м		Метод определения координат характерной точки	Средняя квадратическая погрешность положения характерной точки (Mt), м	Описание обозначения точки на местности (при наличии)
	X	Y			
1	2	3	4	5	6
98	630173.64	300166.76	Картометрический метод	1	-
99	630214.13	300224.71	Картометрический метод	1	-
100	630268.03	300337.43	Картометрический метод	1	-
101	630513.18	300192.20	Картометрический метод	1	-
102	630541.21	300240.62	Картометрический метод	1	-
103	630598.59	300364.19	Картометрический метод	1	-
104	630623.31	300428.66	Картометрический метод	1	-
105	630660.07	300500.91	Картометрический метод	1	-
106	630753.98	300682.15	Картометрический метод	1	-
107	630869.27	300944.77	Картометрический метод	1	-
108	630924.59	301064.07	Картометрический метод	1	-
109	630985.74	301178.27	Картометрический метод	1	-
110	630798.66	301216.60	Картометрический метод	1	-
111	630816.00	301262.63	Картометрический метод	1	-
112	630824.66	301294.71	Картометрический метод	1	-
113	630879.57	301549.59	Картометрический метод	1	-
114	630893.18	301637.46	Картометрический метод	1	-
115	630913.94	301737.80	Картометрический метод	1	-
116	630924.91	301851.78	Картометрический метод	1	-
117	630982.02	301947.17	Картометрический метод	1	-
118	631015.76	302029.88	Картометрический метод	1	-
119	631031.02	302073.49	Картометрический метод	1	-
120	631095.66	302184.29	Картометрический метод	1	-
121	631151.07	302155.37	Картометрический метод	1	-
122	631158.73	302156.63	Картометрический метод	1	-

2. Сведения о характерных точках границ объекта					
Обозначение характерных точек границ	Координаты, м		Метод определения координат характерной точки	Средняя квадратическая погрешность положения характерной точки (Mt), м	Описание обозначения точки на местности (при наличии)
	X	Y			
1	2	3	4	5	6
123	631376.41	302597.14	Картометрический метод	1	-
124	631370.09	302600.39	Картометрический метод	1	-
125	631314.54	302629.38	Картометрический метод	1	-
126	631227.73	302685.76	Картометрический метод	1	-
127	631261.51	302734.63	Картометрический метод	1	-
128	631287.75	302772.69	Картометрический метод	1	-
129	631299.87	302787.14	Картометрический метод	1	-
130	631328.40	302791.31	Картометрический метод	1	-
131	631359.92	302784.40	Картометрический метод	1	-
132	631370.55	302785.62	Картометрический метод	1	-
133	631375.66	302791.50	Картометрический метод	1	-
134	631387.87	302812.37	Картометрический метод	1	-
135	631400.37	302818.58	Картометрический метод	1	-
136	631425.65	302821.88	Картометрический метод	1	-
137	631459.49	302816.34	Картометрический метод	1	-
138	631504.55	302806.05	Картометрический метод	1	-
139	631527.90	302804.33	Картометрический метод	1	-
140	631559.25	302814.38	Картометрический метод	1	-
141	631585.92	302819.02	Картометрический метод	1	-
142	631607.98	302834.25	Картометрический метод	1	-
143	631601.79	302848.09	Картометрический метод	1	-
144	631594.04	302881.62	Картометрический метод	1	-
145	631600.15	302926.11	Картометрический метод	1	-
146	631629.90	303012.61	Картометрический метод	1	-
147	631633.49	303018.70	Картометрический метод	1	-

2. Сведения о характерных точках границ объекта					
Обозначение характерных точек границ	Координаты, м		Метод определения координат характерной точки	Средняя квадратическая погрешность положения характерной точки (Mt), м	Описание обозначения точки на местности (при наличии)
	X	Y			
1	2	3	4	5	6
148	631601.11	303018.08	Картометрический метод	1	-
149	631601.09	303018.08	Картометрический метод	1	-
150	631510.48	303069.27	Картометрический метод	1	-
151	631470.72	303096.26	Картометрический метод	1	-
152	631461.01	303121.60	Картометрический метод	1	-
153	631456.75	303142.26	Картометрический метод	1	-
154	631453.35	303162.90	Картометрический метод	1	-
155	631442.58	303175.88	Картометрический метод	1	-
156	631429.09	303182.45	Картометрический метод	1	-
157	631344.09	303177.79	Картометрический метод	1	-
158	631278.83	303171.43	Картометрический метод	1	-
159	631155.47	303156.77	Картометрический метод	1	-
160	631065.22	303203.45	Картометрический метод	1	-
161	630915.80	303187.29	Картометрический метод	1	-
162	630835.74	303172.01	Картометрический метод	1	-
163	630731.61	303142.62	Картометрический метод	1	-
164	630619.64	303099.74	Картометрический метод	1	-
165	630569.15	303084.72	Картометрический метод	1	-
166	630456.75	303068.02	Картометрический метод	1	-
167	630354.91	303061.86	Картометрический метод	1	-
168	630326.47	303070.19	Картометрический метод	1	-
169	630306.14	303067.73	Картометрический метод	1	-
170	630285.52	303054.43	Картометрический метод	1	-
171	630271.85	303034.76	Картометрический метод	1	-
172	630278.50	302916.28	Картометрический метод	1	-

2. Сведения о характерных точках границ объекта					
Обозначение характерных точек границ	Координаты, м		Метод определения координат характерной точки	Средняя квадратическая погрешность положения характерной точки (Mt), м	Описание обозначения точки на местности (при наличии)
	X	Y			
1	2	3	4	5	6
173	630259.68	302906.59	Картометрический метод	1	-
174	630210.60	302895.55	Картометрический метод	1	-
175	629996.44	302901.32	Картометрический метод	1	-
176	629817.37	302932.83	Картометрический метод	1	-
177	629730.63	302971.65	Картометрический метод	1	-
178	629741.93	303053.79	Картометрический метод	1	-
179	629808.72	303039.99	Картометрический метод	1	-
180	629867.41	303037.33	Картометрический метод	1	-
181	629899.62	303043.26	Картометрический метод	1	-
182	629911.84	303060.45	Картометрический метод	1	-
183	629916.69	303079.59	Картометрический метод	1	-
184	629906.47	303133.72	Картометрический метод	1	-
185	629908.12	303182.19	Картометрический метод	1	-
186	629922.29	303272.60	Картометрический метод	1	-
187	629954.67	303385.21	Картометрический метод	1	-
188	629994.68	303487.10	Картометрический метод	1	-
189	630098.51	303556.07	Картометрический метод	1	-
190	630212.84	303617.13	Картометрический метод	1	-
191	630262.71	303640.17	Картометрический метод	1	-
192	630261.04	303719.85	Картометрический метод	1	-
193	630249.18	303786.80	Картометрический метод	1	-
194	630181.00	303768.58	Картометрический метод	1	-
195	630136.89	303762.85	Картометрический метод	1	-
196	630112.60	303776.75	Картометрический метод	1	-
197	630071.40	303846.91	Картометрический метод	1	-

2. Сведения о характерных точках границ объекта					
Обозначение характерных точек границ	Координаты, м		Метод определения координат характерной точки	Средняя квадратическая погрешность положения характерной точки (Mt), м	Описание обозначения точки на местности (при наличии)
	X	Y			
1	2	3	4	5	6
198	630038.07	303891.33	Картометрический метод	1	-
199	629751.78	303683.25	Картометрический метод	1	-
200	629714.16	303719.48	Картометрический метод	1	-
201	629690.34	303744.09	Картометрический метод	1	-
202	629624.41	303663.17	Картометрический метод	1	-
203	629512.13	303560.12	Картометрический метод	1	-
204	629400.34	303461.14	Картометрический метод	1	-
205	629332.67	303389.18	Картометрический метод	1	-
206	629261.94	303307.21	Картометрический метод	1	-
207	629244.14	303281.46	Картометрический метод	1	-
208	629233.68	303257.80	Картометрический метод	1	-
209	629214.01	303202.48	Картометрический метод	1	-
210	629211.15	303143.76	Картометрический метод	1	-
211	629208.58	303116.35	Картометрический метод	1	-
1	629206.65	303086.05	Картометрический метод	1	-
3. Сведения о характерных точках части (частей) границы объекта					
Обозначение характерных точек части границы	Координаты, м		Метод определения координат характерной точки	Средняя квадратическая погрешность положения характерной точки (Mt), м	Описание обозначения точки на местности (при наличии)
	X	Y			
1	2	3	4	5	6
-	-	-	-	-	-

**ТЕКСТОВОЕ ОПИСАНИЕ
местоположения границ населенных пунктов, территориальных зон**

Прохождение границы		Описание прохождения границы
от точки	до точки	
1	2	3
1	2	-
2	3	-
3	4	-
4	5	-
5	6	-
6	7	-
7	8	-
8	9	-
9	10	-
10	11	-
11	12	-
12	13	-
13	14	-
14	15	-
15	16	-
16	17	-
17	18	-
18	19	-
19	20	-
20	21	-
21	22	-
22	23	-
23	24	-
24	25	-
25	26	-
26	27	-
27	28	-
28	29	-
29	30	-
30	31	-
31	32	-
32	33	-
33	34	-
34	35	-
35	36	-
36	37	-
37	38	-

**ТЕКСТОВОЕ ОПИСАНИЕ
местоположения границ населенных пунктов, территориальных зон**

Прохождение границы		Описание прохождения границы
от точки	до точки	
1	2	3
38	39	-
39	40	-
40	41	-
41	42	-
42	43	-
43	44	-
44	45	-
45	46	-
46	47	-
47	48	-
48	49	-
49	50	-
50	51	-
51	52	-
52	53	-
53	54	-
54	55	-
55	56	-
56	57	-
57	58	-
58	59	-
59	60	-
60	61	-
61	62	-
62	63	-
63	64	-
64	65	-
65	66	-
66	67	-
67	68	-
68	69	-
69	70	-
70	71	-
71	72	-
72	73	-
73	74	-
74	75	-

ТЕКСТОВОЕ ОПИСАНИЕ
местоположения границ населенных пунктов, территориальных зон

Прохождение границы		Описание прохождения границы
от точки	до точки	
1	2	3
75	76	-
76	77	-
77	78	-
78	79	-
79	80	-
80	81	-
81	82	-
82	83	-
83	84	-
84	85	-
85	86	-
86	87	-
87	88	-
88	89	-
89	90	-
90	91	-
91	92	-
92	93	-
93	94	-
94	95	-
95	96	-
96	97	-
97	98	-
98	99	-
99	100	-
100	101	-
101	102	-
102	103	-
103	104	-
104	105	-
105	106	-
106	107	-
107	108	-
108	109	-
109	110	-
110	111	-
111	112	-

ТЕКСТОВОЕ ОПИСАНИЕ
местоположения границ населенных пунктов, территориальных зон

Прохождение границы		Описание прохождения границы
от точки	до точки	
1	2	3
112	113	-
113	114	-
114	115	-
115	116	-
116	117	-
117	118	-
118	119	-
119	120	-
120	121	-
121	122	-
122	123	-
123	124	-
124	125	-
125	126	-
126	127	-
127	128	-
128	129	-
129	130	-
130	131	-
131	132	-
132	133	-
133	134	-
134	135	-
135	136	-
136	137	-
137	138	-
138	139	-
139	140	-
140	141	-
141	142	-
142	143	-
143	144	-
144	145	-
145	146	-
146	147	-
147	148	-
148	149	-

ТЕКСТОВОЕ ОПИСАНИЕ
местоположения границ населенных пунктов, территориальных зон

Прохождение границы		Описание прохождения границы
от точки	до точки	
1	2	3
149	150	-
150	151	-
151	152	-
152	153	-
153	154	-
154	155	-
155	156	-
156	157	-
157	158	-
158	159	-
159	160	-
160	161	-
161	162	-
162	163	-
163	164	-
164	165	-
165	166	-
166	167	-
167	168	-
168	169	-
169	170	-
170	171	-
171	172	-
172	173	-
173	174	-
174	175	-
175	176	-
176	177	-
177	178	-
178	179	-
179	180	-
180	181	-
181	182	-
182	183	-
183	184	-
184	185	-
185	186	-

ТЕКСТОВОЕ ОПИСАНИЕ
местоположения границ населенных пунктов, территориальных зон

Прохождение границы		Описание прохождения границы
от точки	до точки	
1	2	3
186	187	-
187	188	-
188	189	-
189	190	-
190	191	-
191	192	-
192	193	-
193	194	-
194	195	-
195	196	-
196	197	-
197	198	-
198	199	-
199	200	-
200	201	-
201	202	-
202	203	-
203	204	-
204	205	-
205	206	-
206	207	-
207	208	-
208	209	-
209	210	-
210	211	-
211	1	-

ГРАФИЧЕСКОЕ ОПИСАНИЕ

местоположения границ населенных пунктов, территориальных зон, особо охраняемых природных территорий, зон с особыми условиями использования территории

Тульская область, МО Ефремовский муниципальный округ, с. Овсянниково

(наименование объекта, местоположение границ которого описано (далее - объект))

Раздел 1**Сведения об объекте**

№ п/п	Характеристики объекта	Описание характеристик
1	2	3
1.	Местоположение объекта	Тульская область, м.о Ефремовский, село Овсянниково
2.	Площадь объекта +/- величина погрешности определения площади (P +/- Дельта P)	1764521 +/- 6119 м ²
3.	Иные характеристики объекта	-

Раздел 2

Сведения о местоположении границ объекта

1. Система координат МСК-71

2. Сведения о характерных точках границ объекта

Обозначение характерных точек границ	Координаты, м		Метод определения координат характерной точки	Средняя квадратическая погрешность положения характерной точки (Mt), м	Описание обозначения точки на местности (при наличии)
	X	Y			
1	2	3	4	5	6
1	638458.88	304622.81	Картометрический метод	1	-
2	638456.99	304668.89	Картометрический метод	1	-
3	638432.74	304670.57	Картометрический метод	1	-
4	638398.74	304696.06	Картометрический метод	1	-
5	638371.07	304718.55	Картометрический метод	1	-
6	638343.65	304753.98	Картометрический метод	1	-
7	638320.50	304792.91	Картометрический метод	1	-
8	638309.56	304838.17	Картометрический метод	1	-
9	638306.20	304856.84	Картометрический метод	1	-
10	638288.46	304872.07	Картометрический метод	1	-
11	638277.22	304881.54	Картометрический метод	1	-
12	638265.93	304896.69	Картометрический метод	1	-
13	638248.87	304904.03	Картометрический метод	1	-
14	638234.02	304919.29	Картометрический метод	1	-
15	638232.04	304930.74	Картометрический метод	1	-
16	638208.63	304947.50	Картометрический метод	1	-
17	638233.37	304978.73	Картометрический метод	1	-
18	638247.71	304998.86	Картометрический метод	1	-
19	638244.29	305002.66	Картометрический метод	1	-
20	638226.01	305025.52	Картометрический метод	1	-
21	638182.57	305022.47	Картометрический метод	1	-
22	638062.94	305152.01	Картометрический метод	1	-

2. Сведения о характерных точках границ объекта					
Обозначение характерных точек границ	Координаты, м		Метод определения координат характерной точки	Средняя квадратическая погрешность положения характерной точки (M _t), м	Описание обозначения точки на местности (при наличии)
	X	Y			
1	2	3	4	5	6
23	638033.23	305171.82	Картометрический метод	1	-
24	637862.54	305183.25	Картометрический метод	1	-
25	637832.82	305200.02	Картометрический метод	1	-
26	637816.82	305199.25	Картометрический метод	1	-
27	637789.39	305171.06	Картометрический метод	1	-
28	637754.34	305184.01	Картометрический метод	1	-
29	637714.05	305185.81	Картометрический метод	1	-
30	637697.95	305170.30	Картометрический метод	1	-
31	637643.85	305198.49	Картометрический метод	1	-
32	637635.45	305306.15	Картометрический метод	1	-
33	637580.21	305369.56	Картометрический метод	1	-
34	637554.63	305390.18	Картометрический метод	1	-
35	637486.45	305414.25	Картометрический метод	1	-
36	637480.90	305408.33	Картометрический метод	1	-
37	637331.44	305451.47	Картометрический метод	1	-
38	637265.91	305520.81	Картометрический метод	1	-
39	637224.00	305582.53	Картометрический метод	1	-
40	637182.09	305586.34	Картометрический метод	1	-
41	637171.42	305571.10	Картометрический метод	1	-
42	637172.94	305493.07	Картометрический метод	1	-
43	637135.61	305489.57	Картометрический метод	1	-
44	637105.89	305497.19	Картометрический метод	1	-
45	637043.41	305490.33	Картометрический метод	1	-
46	637014.04	305495.76	Картометрический метод	1	-
47	636993.12	305515.48	Картометрический метод	1	-

2. Сведения о характерных точках границ объекта					
Обозначение характерных точек границ	Координаты, м		Метод определения координат характерной точки	Средняя квадратическая погрешность положения характерной точки (Mt), м	Описание обозначения точки на местности (при наличии)
	X	Y			
1	2	3	4	5	6
48	636987.02	305571.10	Картометрический метод	1	-
49	636962.64	305606.15	Картометрический метод	1	-
50	636932.16	305617.58	Картометрический метод	1	-
51	636894.82	305626.73	Картометрический метод	1	-
52	636634.35	305760.46	Картометрический метод	1	-
53	636571.91	305821.12	Картометрический метод	1	-
54	636471.84	305862.88	Картометрический метод	1	-
55	636415.27	305882.16	Картометрический метод	1	-
56	636432.00	305911.95	Картометрический метод	1	-
57	636308.41	305982.88	Картометрический метод	1	-
58	636254.54	305832.73	Картометрический метод	1	-
59	636110.89	305600.69	Картометрический метод	1	-
60	636070.34	305551.60	Картометрический метод	1	-
61	636021.36	305511.96	Картометрический метод	1	-
62	635997.35	305480.11	Картометрический метод	1	-
63	635933.96	305385.94	Картометрический метод	1	-
64	635920.25	305321.93	Картометрический метод	1	-
65	635904.78	305269.33	Картометрический метод	1	-
66	635845.93	305153.97	Картометрический метод	1	-
67	636316.12	304700.38	Картометрический метод	1	-
68	636195.48	304548.23	Картометрический метод	1	-
69	636309.03	304443.68	Картометрический метод	1	-
70	636340.86	304459.37	Картометрический метод	1	-
71	636427.73	304459.37	Картометрический метод	1	-
72	636607.56	304518.80	Картометрический метод	1	-

2. Сведения о характерных точках границ объекта					
Обозначение характерных точек границ	Координаты, м		Метод определения координат характерной точки	Средняя квадратическая погрешность положения характерной точки (M _t), м	Описание обозначения точки на местности (при наличии)
	X	Y			
1	2	3	4	5	6
73	636747.76	304659.01	Картометрический метод	1	-
74	636808.72	304608.72	Картометрический метод	1	-
75	636884.92	304634.63	Картометрический метод	1	-
76	637069.32	304668.15	Картометрический метод	1	-
77	637115.04	304694.06	Картометрический метод	1	-
78	637229.33	304884.56	Картометрический метод	1	-
79	637282.67	304843.41	Картометрический метод	1	-
80	637349.73	304831.22	Картометрический метод	1	-
81	637387.83	304777.88	Картометрический метод	1	-
82	637476.23	305015.87	Картометрический метод	1	-
83	637560.03	305081.15	Картометрический метод	1	-
84	637698.71	305030.86	Картометрический метод	1	-
85	637815.82	305030.45	Картометрический метод	1	-
86	637826.71	305028.89	Картометрический метод	1	-
87	637853.04	305022.74	Картометрический метод	1	-
88	637889.21	305006.47	Картометрический метод	1	-
89	637838.16	304900.56	Картометрический метод	1	-
90	637928.28	304837.30	Картометрический метод	1	-
91	637949.73	304827.11	Картометрический метод	1	-
92	637967.07	304794.11	Картометрический метод	1	-
93	637995.88	304774.17	Картометрический метод	1	-
94	638011.86	304755.41	Картометрический метод	1	-
95	638029.55	304722.74	Картометрический метод	1	-
96	638032.50	304716.17	Картометрический метод	1	-
97	638087.60	304665.62	Картометрический метод	1	-

2. Сведения о характерных точках границ объекта					
Обозначение характерных точек границ	Координаты, м		Метод определения координат характерной точки	Средняя квадратическая погрешность положения характерной точки (Mt), м	Описание обозначения точки на местности (при наличии)
	X	Y			
1	2	3	4	5	6
98	638193.27	304561.50	Картометрический метод	1	-
99	638231.53	304530.24	Картометрический метод	1	-
100	638239.19	304532.18	Картометрический метод	1	-
101	638318.87	304523.56	Картометрический метод	1	-
102	638349.09	304524.36	Картометрический метод	1	-
103	638371.11	304532.73	Картометрический метод	1	-
104	638416.28	304571.95	Картометрический метод	1	-
1	638458.88	304622.81	Картометрический метод	1	-
3. Сведения о характерных точках части (частей) границы объекта					
Обозначение характерных точек части границы	Координаты, м		Метод определения координат характерной точки	Средняя квадратическая погрешность положения характерной точки (Mt), м	Описание обозначения точки на местности (при наличии)
	X	Y			
1	2	3	4	5	6
-	-	-	-	-	-

**ТЕКСТОВОЕ ОПИСАНИЕ
местоположения границ населенных пунктов, территориальных зон**

Прохождение границы		Описание прохождения границы
от точки	до точки	
1	2	3
1	2	-
2	3	-
3	4	-
4	5	-
5	6	-
6	7	-
7	8	-
8	9	-
9	10	-
10	11	-
11	12	-
12	13	-
13	14	-
14	15	-
15	16	-
16	17	-
17	18	-
18	19	-
19	20	-
20	21	-
21	22	-
22	23	-
23	24	-
24	25	-
25	26	-
26	27	-
27	28	-
28	29	-
29	30	-
30	31	-
31	32	-
32	33	-
33	34	-
34	35	-
35	36	-
36	37	-
37	38	-

**ТЕКСТОВОЕ ОПИСАНИЕ
местоположения границ населенных пунктов, территориальных зон**

Прохождение границы		Описание прохождения границы
от точки	до точки	
1	2	3
38	39	-
39	40	-
40	41	-
41	42	-
42	43	-
43	44	-
44	45	-
45	46	-
46	47	-
47	48	-
48	49	-
49	50	-
50	51	-
51	52	-
52	53	-
53	54	-
54	55	-
55	56	-
56	57	-
57	58	-
58	59	-
59	60	-
60	61	-
61	62	-
62	63	-
63	64	-
64	65	-
65	66	-
66	67	-
67	68	-
68	69	-
69	70	-
70	71	-
71	72	-
72	73	-
73	74	-
74	75	-

ТЕКСТОВОЕ ОПИСАНИЕ
местоположения границ населенных пунктов, территориальных зон

Прохождение границы		Описание прохождения границы
от точки	до точки	
1	2	3
75	76	-
76	77	-
77	78	-
78	79	-
79	80	-
80	81	-
81	82	-
82	83	-
83	84	-
84	85	-
85	86	-
86	87	-
87	88	-
88	89	-
89	90	-
90	91	-
91	92	-
92	93	-
93	94	-
94	95	-
95	96	-
96	97	-
97	98	-
98	99	-
99	100	-
100	101	-
101	102	-
102	103	-
103	104	-
104	1	-

ГРАФИЧЕСКОЕ ОПИСАНИЕ

местоположения границ населенных пунктов, территориальных зон, особо охраняемых природных территорий, зон с особыми условиями использования территории

Тульская область, МО Ефремовский муниципальный округ, с. Павлов Хутор

(наименование объекта, местоположение границ которого описано (далее - объект))

Раздел 1**Сведения об объекте**

№ п/п	Характеристики объекта	Описание характеристик
1	2	3
1.	Местоположение объекта	Тульская область, м.о Ефремовский, село Павлов Хутор
2.	Площадь объекта +/- величина погрешности определения площади (P +/- Дельта P)	1736559 +/- 4612 м ²
3.	Иные характеристики объекта	-

Раздел 2

Сведения о местоположении границ объекта

1. Система координат МСК-71

2. Сведения о характерных точках границ объекта

Обозначение характерных точек границ	Координаты, м		Метод определения координат характерной точки	Средняя квадратическая погрешность положения характерной точки (Mt), м	Описание обозначения точки на местности (при наличии)
	X	Y			
1	2	3	4	5	6
1	647458.16	306278.83	Картометрический метод	1	-
2	647578.72	306461.29	Картометрический метод	1	-
3	647637.96	306552.56	Картометрический метод	1	-
4	647689.21	306603.81	Картометрический метод	1	-
5	647607.54	306669.46	Картометрический метод	1	-
6	647601.13	306707.89	Картометрический метод	1	-
7	647631.56	306744.72	Картометрический метод	1	-
8	647682.80	306775.14	Картометрический метод	1	-
9	647642.77	306827.99	Картометрический метод	1	-
10	647564.30	306919.26	Картометрический метод	1	-
11	647489.04	307074.59	Картометрический метод	1	-
12	647434.60	307167.46	Картометрический метод	1	-
13	647444.21	307215.50	Картометрический метод	1	-
14	647484.24	307247.53	Картометрический метод	1	-
15	648011.07	306880.03	Картометрический метод	1	-
16	648169.72	307032.91	Картометрический метод	1	-
17	647599.81	307550.47	Картометрический метод	1	-
18	647198.77	307838.12	Картометрический метод	1	-
19	647168.78	307800.78	Картометрический метод	1	-
20	647155.97	307759.14	Картометрический метод	1	-
21	647111.14	307711.10	Картометрический метод	1	-
22	647018.17	307750.57	Картометрический метод	1	-

2. Сведения о характерных точках границ объекта					
Обозначение характерных точек границ	Координаты, м		Метод определения координат характерной точки	Средняя квадратическая погрешность положения характерной точки (M _t), м	Описание обозначения точки на местности (при наличии)
	X	Y			
1	2	3	4	5	6
23	646974.62	307667.42	Картометрический метод	1	-
24	646907.69	307627.74	Картометрический метод	1	-
25	646838.00	307648.78	Картометрический метод	1	-
26	646769.20	307729.82	Картометрический метод	1	-
27	646708.18	307660.71	Картометрический метод	1	-
28	646619.37	307742.04	Картометрический метод	1	-
29	646619.56	307657.11	Картометрический метод	1	-
30	646610.97	307578.97	Картометрический метод	1	-
31	646566.47	307586.90	Картометрический метод	1	-
32	646514.37	307596.28	Картометрический метод	1	-
33	646497.16	307590.50	Картометрический метод	1	-
34	646391.23	307453.56	Картометрический метод	1	-
35	646313.69	307414.86	Картометрический метод	1	-
36	646206.89	307315.44	Картометрический метод	1	-
37	646209.16	307258.47	Картометрический метод	1	-
38	646193.89	307195.87	Картометрический метод	1	-
39	646193.57	307188.97	Картометрический метод	1	-
40	646194.55	307141.92	Картометрический метод	1	-
41	646173.93	307046.92	Картометрический метод	1	-
42	646174.48	307046.72	Картометрический метод	1	-
43	646173.70	307044.49	Картометрический метод	1	-
44	646173.42	307044.58	Картометрический метод	1	-
45	646167.09	307015.43	Картометрический метод	1	-
46	646140.40	306948.10	Картометрический метод	1	-
47	646139.61	306945.88	Картометрический метод	1	-

2. Сведения о характерных точках границ объекта					
Обозначение характерных точек границ	Координаты, м		Метод определения координат характерной точки	Средняя квадратическая погрешность положения характерной точки (M _t), м	Описание обозначения точки на местности (при наличии)
	X	Y			
1	2	3	4	5	6
48	646139.33	306945.97	Картометрический метод	1	-
49	646122.54	306912.66	Картометрический метод	1	-
50	646024.72	306769.80	Картометрический метод	1	-
51	646192.46	306634.74	Картометрический метод	1	-
52	646256.04	306590.19	Картометрический метод	1	-
53	646307.29	306667.06	Картометрический метод	1	-
54	646327.78	306651.05	Картометрический метод	1	-
55	646389.99	306612.13	Картометрический метод	1	-
56	646409.31	306659.48	Картометрический метод	1	-
57	646456.02	306730.02	Картометрический метод	1	-
58	646724.49	306637.95	Картометрический метод	1	-
59	646751.70	306631.07	Картометрический метод	1	-
60	646849.76	306586.91	Картометрический метод	1	-
61	647123.16	306454.64	Картометрический метод	1	-
62	647151.63	306445.13	Картометрический метод	1	-
63	647259.92	306337.69	Картометрический метод	1	-
64	647353.81	306278.10	Картометрический метод	1	-
65	647438.77	306264.35	Картометрический метод	1	-
1	647458.16	306278.83	Картометрический метод	1	-
66	646241.93	307299.33	Картометрический метод	1	-
67	646246.76	307288.18	Картометрический метод	1	-
68	646249.85	307295.62	Картометрический метод	1	-
66	646241.93	307299.33	Картометрический метод	1	-
69	646060.37	306818.46	Картометрический метод	1	-
70	646059.40	306816.31	Картометрический метод	1	-

2. Сведения о характерных точках границ объекта					
Обозначение характерных точек границ	Координаты, м		Метод определения координат характерной точки	Средняя квадратическая погрешность положения характерной точки (Mt), м	Описание обозначения точки на местности (при наличии)
	X	Y			
1	2	3	4	5	6
71	646061.56	306815.35	Картометрический метод	1	-
72	646062.52	306817.50	Картометрический метод	1	-
69	646060.37	306818.46	Картометрический метод	1	-
73	646103.27	306847.41	Картометрический метод	1	-
74	646102.50	306845.19	Картометрический метод	1	-
75	646104.73	306844.41	Картометрический метод	1	-
76	646105.50	306846.64	Картометрический метод	1	-
73	646103.27	306847.41	Картометрический метод	1	-
77	646513.43	307103.10	Картометрический метод	1	-
78	646518.20	307099.24	Картометрический метод	1	-
79	646522.42	307104.46	Картометрический метод	1	-
80	646517.66	307108.32	Картометрический метод	1	-
77	646513.43	307103.10	Картометрический метод	1	-
81	646259.00	307292.51	Картометрический метод	1	-
82	646253.14	307295.05	Картометрический метод	1	-
83	646252.21	307292.88	Картометрический метод	1	-
84	646254.25	307286.84	Картометрический метод	1	-
85	646256.44	307285.98	Картометрический метод	1	-
81	646259.00	307292.51	Картометрический метод	1	-
86	646217.06	307177.40	Картометрический метод	1	-
87	646216.29	307175.17	Картометрический метод	1	-
88	646218.52	307174.40	Картометрический метод	1	-
89	646219.29	307176.63	Картометрический метод	1	-
86	646217.06	307177.40	Картометрический метод	1	-

3. Сведения о характерных точках части (частей) границы объекта

Обозначение характерных точек части границы	Координаты, м		Метод определения координат характерной точки	Средняя квадратическая погрешность положения характерной точки (Mt), м	Описание обозначения точки на местности (при наличии)
	X	Y			
1	2	3	4	5	6
-	-	-	-	-	-

**ТЕКСТОВОЕ ОПИСАНИЕ
местоположения границ населенных пунктов, территориальных зон**

Прохождение границы		Описание прохождения границы
от точки	до точки	
1	2	3
1	2	-
2	3	-
3	4	-
4	5	-
5	6	-
6	7	-
7	8	-
8	9	-
9	10	-
10	11	-
11	12	-
12	13	-
13	14	-
14	15	-
15	16	-
16	17	-
17	18	-
18	19	-
19	20	-
20	21	-
21	22	-
22	23	-
23	24	-
24	25	-
25	26	-
26	27	-
27	28	-
28	29	-
29	30	-
30	31	-
31	32	-
32	33	-
33	34	-
34	35	-
35	36	-
36	37	-
37	38	-

ТЕКСТОВОЕ ОПИСАНИЕ
местоположения границ населенных пунктов, территориальных зон

Прохождение границы		Описание прохождения границы
от точки	до точки	
1	2	3
38	39	-
39	40	-
40	41	-
41	42	-
42	43	-
43	44	-
44	45	-
45	46	-
46	47	-
47	48	-
48	49	-
49	50	-
50	51	-
51	52	-
52	53	-
53	54	-
54	55	-
55	56	-
56	57	-
57	58	-
58	59	-
59	60	-
60	61	-
61	62	-
62	63	-
63	64	-
64	65	-
65	1	-
66	67	-
67	68	-
68	66	-
69	70	-
70	71	-
71	72	-
72	69	-
73	74	-
74	75	-

ТЕКСТОВОЕ ОПИСАНИЕ
местоположения границ населенных пунктов, территориальных зон

Прохождение границы		Описание прохождения границы
от точки	до точки	
1	2	3
75	76	-
76	73	-
77	78	-
78	79	-
79	80	-
80	77	-
81	82	-
82	83	-
83	84	-
84	85	-
85	81	-
86	87	-
87	88	-
88	89	-
89	86	-

ГРАФИЧЕСКОЕ ОПИСАНИЕ

местоположения границ населенных пунктов, территориальных зон, особо охраняемых природных территорий, зон с особыми условиями использования территории

Тульская область, МО Ефремовский муниципальный округ, с. Солдатское

(наименование объекта, местоположение границ которого описано (далее - объект))

Раздел 1**Сведения об объекте**

№ п/п	Характеристики объекта	Описание характеристик
1	2	3
1.	Местоположение объекта	Тульская область, м.о Ефремовский, село Солдатское
2.	Площадь объекта +/- величина погрешности определения площади (P +/- Дельта P)	1463920 +/- 4235 м ²
3.	Иные характеристики объекта	-

Раздел 2

Сведения о местоположении границ объекта

1. Система координат МСК-71

2. Сведения о характерных точках границ объекта

Обозначение характерных точек границ	Координаты, м		Метод определения координат характерной точки	Средняя квадратическая погрешность положения характерной точки (Mt), м	Описание обозначения точки на местности (при наличии)
	X	Y			
1	2	3	4	5	6
1	638988.16	320561.12	Картометрический метод	1	-
2	638942.02	320525.52	Картометрический метод	1	-
3	638915.91	320500.18	Картометрический метод	1	-
4	638846.22	320535.13	Картометрический метод	1	-
5	638803.47	320533.67	Картометрический метод	1	-
6	638772.93	320508.37	Картометрический метод	1	-
7	638647.02	320419.22	Картометрический метод	1	-
8	638491.64	320297.13	Картометрический метод	1	-
9	638402.05	320243.10	Картометрический метод	1	-
10	638378.16	320200.44	Картометрический метод	1	-
11	638289.13	320135.63	Картометрический метод	1	-
12	638198.10	320022.77	Картометрический метод	1	-
13	638184.50	319992.55	Картометрический метод	1	-
14	638075.98	319889.88	Картометрический метод	1	-
15	638051.25	319852.96	Картометрический метод	1	-
16	638029.52	319762.06	Картометрический метод	1	-
17	637999.82	319633.28	Картометрический метод	1	-
18	638027.92	319624.49	Картометрический метод	1	-
19	638195.71	319509.46	Картометрический метод	1	-
20	638289.65	319498.19	Картометрический метод	1	-
21	638319.42	319453.33	Картометрический метод	1	-
22	638775.19	319560.18	Картометрический метод	1	-

2. Сведения о характерных точках границ объекта					
Обозначение характерных точек границ	Координаты, м		Метод определения координат характерной точки	Средняя квадратическая погрешность положения характерной точки (M _t), м	Описание обозначения точки на местности (при наличии)
	X	Y			
1	2	3	4	5	6
23	638824.71	319477.89	Картометрический метод	1	-
24	638937.79	319367.21	Картометрический метод	1	-
25	639192.92	319498.91	Картометрический метод	1	-
26	639307.16	319373.62	Картометрический метод	1	-
27	639243.94	319275.99	Картометрический метод	1	-
28	639158.39	319230.43	Картометрический метод	1	-
29	639084.94	319170.92	Картометрический метод	1	-
30	639064.48	319062.13	Картометрический метод	1	-
31	639214.18	319136.51	Картометрический метод	1	-
32	639258.81	319141.16	Картометрический метод	1	-
33	639311.81	319160.69	Картометрический метод	1	-
34	639457.80	319153.25	Картометрический метод	1	-
35	639543.34	319145.81	Картометрический метод	1	-
36	639630.74	319156.04	Картометрический метод	1	-
37	639706.99	319178.36	Картометрический метод	1	-
38	639760.92	319256.46	Картометрический метод	1	-
39	639810.20	319404.30	Картометрический метод	1	-
40	639819.50	319500.08	Картометрический метод	1	-
41	639750.77	319455.22	Картометрический метод	1	-
42	639700.98	319482.87	Картометрический метод	1	-
43	639697.24	319509.20	Картометрический метод	1	-
44	639720.77	319566.34	Картометрический метод	1	-
45	639715.51	319612.64	Картометрический метод	1	-
46	639707.17	319682.37	Картометрический метод	1	-
47	639702.79	319719.43	Картометрический метод	1	-

2. Сведения о характерных точках границ объекта					
Обозначение характерных точек границ	Координаты, м		Метод определения координат характерной точки	Средняя квадратическая погрешность положения характерной точки (Mt), м	Описание обозначения точки на местности (при наличии)
	X	Y			
1	2	3	4	5	6
48	639669.69	319740.68	Картометрический метод	1	-
49	639657.81	319777.03	Картометрический метод	1	-
50	639623.72	319794.43	Картометрический метод	1	-
51	639596.80	319798.93	Картометрический метод	1	-
52	639614.01	319871.08	Картометрический метод	1	-
53	639584.25	319900.83	Картометрический метод	1	-
54	639540.55	319908.27	Картометрический метод	1	-
55	639583.32	320025.43	Картометрический метод	1	-
56	639600.99	320121.20	Картометрический метод	1	-
57	639531.28	320174.07	Картометрический метод	1	-
58	639444.48	320239.69	Картометрический метод	1	-
59	639361.06	320295.91	Картометрический метод	1	-
60	639312.69	320349.27	Картометрический метод	1	-
61	639275.65	320376.72	Картометрический метод	1	-
62	639162.58	320406.46	Картометрический метод	1	-
63	639074.47	320461.57	Картометрический метод	1	-
64	639017.19	320545.48	Картометрический метод	1	-
1	638988.16	320561.12	Картометрический метод	1	-
65	638646.02	320080.69	Картометрический метод	1	-
66	638670.78	320047.90	Картометрический метод	1	-
67	638679.63	320003.68	Картометрический метод	1	-
68	638702.10	320015.96	Картометрический метод	1	-
69	638767.11	320036.88	Картометрический метод	1	-
70	638810.44	320053.70	Картометрический метод	1	-
71	638804.78	320070.60	Картометрический метод	1	-

2. Сведения о характерных точках границ объекта					
Обозначение характерных точек границ	Координаты, м		Метод определения координат характерной точки	Средняя квадратическая погрешность положения характерной точки (M _t), м	Описание обозначения точки на местности (при наличии)
	X	Y			
1	2	3	4	5	6
72	638792.85	320089.68	Картометрический метод	1	-
73	638806.04	320115.46	Картометрический метод	1	-
74	638826.39	320136.23	Картометрический метод	1	-
75	638818.00	320143.43	Картометрический метод	1	-
76	638809.53	320166.30	Картометрический метод	1	-
77	638814.62	320177.10	Картометрический метод	1	-
78	638813.20	320190.75	Картометрический метод	1	-
79	638791.23	320188.54	Картометрический метод	1	-
80	638770.41	320191.24	Картометрический метод	1	-
81	638758.68	320214.17	Картометрический метод	1	-
82	638744.63	320237.53	Картометрический метод	1	-
83	638723.41	320230.82	Картометрический метод	1	-
84	638754.34	320153.24	Картометрический метод	1	-
85	638742.50	320115.57	Картометрический метод	1	-
86	638730.16	320106.05	Картометрический метод	1	-
87	638701.66	320101.44	Картометрический метод	1	-
88	638680.65	320082.24	Картометрический метод	1	-
89	638656.30	320084.48	Картометрический метод	1	-
65	638646.02	320080.69	Картометрический метод	1	-
90	638639.99	320046.81	Картометрический метод	1	-
91	638587.89	320032.13	Картометрический метод	1	-
92	638560.83	320019.85	Картометрический метод	1	-
93	638540.46	320012.94	Картометрический метод	1	-
94	638520.16	320016.23	Картометрический метод	1	-
95	638493.39	320021.98	Картометрический метод	1	-

2. Сведения о характерных точках границ объекта					
Обозначение характерных точек границ	Координаты, м		Метод определения координат характерной точки	Средняя квадратическая погрешность положения характерной точки (Mt), м	Описание обозначения точки на местности (при наличии)
	X	Y			
1	2	3	4	5	6
96	638487.38	320004.28	Картометрический метод	1	-
97	638484.43	319977.72	Картометрический метод	1	-
98	638499.17	319949.33	Картометрический метод	1	-
99	638514.69	319923.74	Картометрический метод	1	-
100	638525.48	319891.45	Картометрический метод	1	-
101	638543.64	319906.00	Картометрический метод	1	-
102	638565.44	319914.50	Картометрический метод	1	-
103	638583.98	319937.66	Картометрический метод	1	-
104	638570.60	319979.61	Картометрический метод	1	-
105	638580.30	319994.59	Картометрический метод	1	-
106	638614.01	320014.97	Картометрический метод	1	-
107	638643.41	320021.25	Картометрический метод	1	-
90	638639.99	320046.81	Картометрический метод	1	-
3. Сведения о характерных точках части (частей) границы объекта					
Обозначение характерных точек части границы	Координаты, м		Метод определения координат характерной точки	Средняя квадратическая погрешность положения характерной точки (Mt), м	Описание обозначения точки на местности (при наличии)
	X	Y			
1	2	3	4	5	6
-	-	-	-	-	-

ТЕКСТОВОЕ ОПИСАНИЕ
местоположения границ населенных пунктов, территориальных зон

Прохождение границы		Описание прохождения границы
от точки	до точки	
1	2	3
1	2	-
2	3	-
3	4	-
4	5	-
5	6	-
6	7	-
7	8	-
8	9	-
9	10	-
10	11	-
11	12	-
12	13	-
13	14	-
14	15	-
15	16	-
16	17	-
17	18	-
18	19	-
19	20	-
20	21	-
21	22	-
22	23	-
23	24	-
24	25	-
25	26	-
26	27	-
27	28	-
28	29	-
29	30	-
30	31	-
31	32	-
32	33	-
33	34	-
34	35	-
35	36	-
36	37	-
37	38	-

ТЕКСТОВОЕ ОПИСАНИЕ
местоположения границ населенных пунктов, территориальных зон

Прохождение границы		Описание прохождения границы
от точки	до точки	
1	2	3
38	39	-
39	40	-
40	41	-
41	42	-
42	43	-
43	44	-
44	45	-
45	46	-
46	47	-
47	48	-
48	49	-
49	50	-
50	51	-
51	52	-
52	53	-
53	54	-
54	55	-
55	56	-
56	57	-
57	58	-
58	59	-
59	60	-
60	61	-
61	62	-
62	63	-
63	64	-
64	1	-
65	66	-
66	67	-
67	68	-
68	69	-
69	70	-
70	71	-
71	72	-
72	73	-
73	74	-
74	75	-

ТЕКСТОВОЕ ОПИСАНИЕ
местоположения границ населенных пунктов, территориальных зон

Прохождение границы		Описание прохождения границы
от точки	до точки	
1	2	3
75	76	-
76	77	-
77	78	-
78	79	-
79	80	-
80	81	-
81	82	-
82	83	-
83	84	-
84	85	-
85	86	-
86	87	-
87	88	-
88	89	-
89	65	-
90	91	-
91	92	-
92	93	-
93	94	-
94	95	-
95	96	-
96	97	-
97	98	-
98	99	-
99	100	-
100	101	-
101	102	-
102	103	-
103	104	-
104	105	-
105	106	-
106	107	-
107	90	-

ГРАФИЧЕСКОЕ ОПИСАНИЕ

местоположения границ населенных пунктов, территориальных зон, особо охраняемых природных территорий, зон с особыми условиями использования территории

Тульская область, МО Ефремовский муниципальный округ, с. Ушаково

(наименование объекта, местоположение границ которого описано (далее - объект))

Раздел 1**Сведения об объекте**

№ п/п	Характеристики объекта	Описание характеристик
1	2	3
1.	Местоположение объекта	Тульская область, м.о Ефремовский, село Ушаково
2.	Площадь объекта +/- величина погрешности определения площади (P +/- Дельта P)	515822 +/- 2514 м ²
3.	Иные характеристики объекта	-

Раздел 2

Сведения о местоположении границ объекта

1. Система координат МСК-71

2. Сведения о характерных точках границ объекта

Обозначение характерных точек границ	Координаты, м		Метод определения координат характерной точки	Средняя квадратическая погрешность положения характерной точки (Mt), м	Описание обозначения точки на местности (при наличии)
	X	Y			
1	2	3	4	5	6
1	619232.95	290239.17	Картометрический метод	1	-
2	619181.62	290290.02	Картометрический метод	1	-
3	619098.80	290425.83	Картометрический метод	1	-
4	619086.34	290445.18	Картометрический метод	1	-
5	619008.89	290569.44	Картометрический метод	1	-
6	618931.38	290684.27	Картометрический метод	1	-
7	618863.44	290787.52	Картометрический метод	1	-
8	618845.11	290813.87	Картометрический метод	1	-
9	618803.38	290857.35	Картометрический метод	1	-
10	618783.64	290892.27	Картометрический метод	1	-
11	618733.31	291003.46	Картометрический метод	1	-
12	618709.00	291060.71	Картометрический метод	1	-
13	618706.83	291085.07	Картометрический метод	1	-
14	618722.24	291100.02	Картометрический метод	1	-
15	618770.26	291127.00	Картометрический метод	1	-
16	618775.75	291137.47	Картометрический метод	1	-
17	618696.50	291328.26	Картометрический метод	1	-
18	618649.51	291419.52	Картометрический метод	1	-
19	618571.76	291375.59	Картометрический метод	1	-
20	618554.55	291378.15	Картометрический метод	1	-
21	618523.46	291380.75	Картометрический метод	1	-
22	618508.28	291381.02	Картометрический метод	1	-

2. Сведения о характерных точках границ объекта					
Обозначение характерных точек границ	Координаты, м		Метод определения координат характерной точки	Средняя квадратическая погрешность положения характерной точки (Mt), м	Описание обозначения точки на местности (при наличии)
	X	Y			
1	2	3	4	5	6
23	618426.54	291340.02	Картометрический метод	1	-
24	618395.53	291341.80	Картометрический метод	1	-
25	618360.97	291333.06	Картометрический метод	1	-
26	618319.02	291314.55	Картометрический метод	1	-
27	618309.23	291307.57	Картометрический метод	1	-
28	618300.97	291301.65	Картометрический метод	1	-
29	618281.86	291289.39	Картометрический метод	1	-
30	618285.69	291279.43	Картометрический метод	1	-
31	618205.70	291237.74	Картометрический метод	1	-
32	618179.63	291218.97	Картометрический метод	1	-
33	618185.06	291187.47	Картометрический метод	1	-
34	618206.27	291188.15	Картометрический метод	1	-
35	618227.33	291177.76	Картометрический метод	1	-
36	618250.25	291159.30	Картометрический метод	1	-
37	618265.03	291130.88	Картометрический метод	1	-
38	618272.32	291077.39	Картометрический метод	1	-
39	618273.32	291006.85	Картометрический метод	1	-
40	618274.83	290973.60	Картометрический метод	1	-
41	618283.42	290938.21	Картометрический метод	1	-
42	618298.12	290908.76	Картометрический метод	1	-
43	618316.97	290883.30	Картометрический метод	1	-
44	618366.91	290842.26	Картометрический метод	1	-
45	618415.81	290802.28	Картометрический метод	1	-
46	618440.08	290770.05	Картометрический метод	1	-
47	618469.67	290720.28	Картометрический метод	1	-

2. Сведения о характерных точках границ объекта					
Обозначение характерных точек границ	Координаты, м		Метод определения координат характерной точки	Средняя квадратическая погрешность положения характерной точки (Mt), м	Описание обозначения точки на местности (при наличии)
	X	Y			
1	2	3	4	5	6
48	618487.96	290660.56	Картометрический метод	1	-
49	618492.60	290630.26	Картометрический метод	1	-
50	618492.53	290557.72	Картометрический метод	1	-
51	618498.99	290516.34	Картометрический метод	1	-
52	618512.46	290470.81	Картометрический метод	1	-
53	618525.28	290448.45	Картометрический метод	1	-
54	618550.07	290417.86	Картометрический метод	1	-
55	618571.08	290404.47	Картометрический метод	1	-
56	618603.34	290396.93	Картометрический метод	1	-
57	618653.76	290393.17	Картометрический метод	1	-
58	618742.11	290391.86	Картометрический метод	1	-
59	618795.38	290370.93	Картометрический метод	1	-
60	618842.39	290338.00	Картометрический метод	1	-
61	618891.28	290296.98	Картометрический метод	1	-
62	618937.27	290266.09	Картометрический метод	1	-
63	618988.32	290233.12	Картометрический метод	1	-
64	619008.00	290209.33	Картометрический метод	1	-
65	619011.83	290196.18	Картометрический метод	1	-
66	619010.08	290191.18	Картометрический метод	1	-
67	619060.97	290193.99	Картометрический метод	1	-
68	619132.21	290226.58	Картометрический метод	1	-
69	619187.26	290238.28	Картометрический метод	1	-
1	619232.95	290239.17	Картометрический метод	1	-
70	618473.96	291205.99	Картометрический метод	1	-
71	618594.72	291262.08	Картометрический метод	1	-

2. Сведения о характерных точках границ объекта					
Обозначение характерных точек границ	Координаты, м		Метод определения координат характерной точки	Средняя квадратическая погрешность положения характерной точки (Mt), м	Описание обозначения точки на местности (при наличии)
	X	Y			
1	2	3	4	5	6
72	618590.84	291270.72	Картометрический метод	1	-
73	618469.94	291215.01	Картометрический метод	1	-
74	618473.90	291205.99	Картометрический метод	1	-
70	618473.96	291205.99	Картометрический метод	1	-
3. Сведения о характерных точках части (частей) границы объекта					
Обозначение характерных точек части границы	Координаты, м		Метод определения координат характерной точки	Средняя квадратическая погрешность положения характерной точки (Mt), м	Описание обозначения точки на местности (при наличии)
	X	Y			
1	2	3	4	5	6
-	-	-	-	-	-

ТЕКСТОВОЕ ОПИСАНИЕ
местоположения границ населенных пунктов, территориальных зон

Прохождение границы		Описание прохождения границы
от точки	до точки	
1	2	3
1	2	-
2	3	-
3	4	-
4	5	-
5	6	-
6	7	-
7	8	-
8	9	-
9	10	-
10	11	-
11	12	-
12	13	-
13	14	-
14	15	-
15	16	-
16	17	-
17	18	-
18	19	-
19	20	-
20	21	-
21	22	-
22	23	-
23	24	-
24	25	-
25	26	-
26	27	-
27	28	-
28	29	-
29	30	-
30	31	-
31	32	-
32	33	-
33	34	-
34	35	-
35	36	-
36	37	-
37	38	-

ТЕКСТОВОЕ ОПИСАНИЕ
местоположения границ населенных пунктов, территориальных зон

Прохождение границы		Описание прохождения границы
от точки	до точки	
1	2	3
38	39	-
39	40	-
40	41	-
41	42	-
42	43	-
43	44	-
44	45	-
45	46	-
46	47	-
47	48	-
48	49	-
49	50	-
50	51	-
51	52	-
52	53	-
53	54	-
54	55	-
55	56	-
56	57	-
57	58	-
58	59	-
59	60	-
60	61	-
61	62	-
62	63	-
63	64	-
64	65	-
65	66	-
66	67	-
67	68	-
68	69	-
69	1	-
70	71	-
71	72	-
72	73	-
73	74	-
74	70	-

ГРАФИЧЕСКОЕ ОПИСАНИЕ

местоположения границ населенных пунктов, территориальных зон, особо охраняемых природных территорий, зон с особыми условиями использования территории

Тульская область, МО Ефремовский муниципальный округ, с. Хмелевое

(наименование объекта, местоположение границ которого описано (далее - объект))

Раздел 1**Сведения об объекте**

№ п/п	Характеристики объекта	Описание характеристик
1	2	3
1.	Местоположение объекта	Тульская область, м.о Ефремовский, село Хмелевое
2.	Площадь объекта +/- величина погрешности определения площади (P +/- Дельта P)	1086806 +/- 2514 м ²
3.	Иные характеристики объекта	-

Раздел 2

Сведения о местоположении границ объекта

1. Система координат МСК-71

2. Сведения о характерных точках границ объекта

Обозначение характерных точек границ	Координаты, м		Метод определения координат характерной точки	Средняя квадратическая погрешность положения характерной точки (Mt), м	Описание обозначения точки на местности (при наличии)
	X	Y			
1	2	3	4	5	6
1	634258.92	289229.21	Картометрический метод	1	-
2	634242.91	289602.31	Картометрический метод	1	-
3	633709.68	289444.58	Картометрический метод	1	-
4	633316.56	289454.19	Картометрический метод	1	-
5	633126.80	289516.64	Картометрический метод	1	-
6	633017.92	289566.28	Картометрический метод	1	-
7	632880.20	289652.75	Картометрический метод	1	-
8	632822.56	289763.24	Картометрический метод	1	-
9	632793.73	289856.12	Картометрический метод	1	-
10	632752.10	289909.76	Картометрический метод	1	-
11	632635.85	289877.59	Картометрический метод	1	-
12	632607.98	289951.28	Картометрический метод	1	-
13	632648.56	289968.93	Картометрический метод	1	-
14	632689.52	290001.81	Картометрический метод	1	-
15	632697.02	290019.97	Картометрический метод	1	-
16	632698.88	290036.89	Картометрический метод	1	-
17	632691.23	290046.55	Картометрический метод	1	-
18	632665.21	290066.46	Картометрический метод	1	-
19	632657.74	290083.05	Картометрический метод	1	-
20	632631.95	290094.62	Картометрический метод	1	-
21	632608.06	290061.35	Картометрический метод	1	-
22	632584.44	290035.87	Картометрический метод	1	-

2. Сведения о характерных точках границ объекта					
Обозначение характерных точек границ	Координаты, м		Метод определения координат характерной точки	Средняя квадратическая погрешность положения характерной точки (Mt), м	Описание обозначения точки на местности (при наличии)
	X	Y			
1	2	3	4	5	6
23	632472.75	289954.93	Картометрический метод	1	-
24	632481.71	289933.10	Картометрический метод	1	-
25	632510.18	289867.79	Картометрический метод	1	-
26	632394.61	289795.27	Картометрический метод	1	-
27	632351.38	289760.04	Картометрический метод	1	-
28	632261.70	289681.57	Картометрический метод	1	-
29	632181.64	289636.74	Картометрический метод	1	-
30	632202.45	289597.51	Картометрический метод	1	-
31	632222.40	289465.69	Картометрический метод	1	-
32	632521.11	289386.94	Картометрический метод	1	-
33	632722.08	289185.17	Картометрический метод	1	-
34	632842.97	289109.11	Картометрический метод	1	-
35	632945.46	289043.46	Картометрический метод	1	-
36	633012.71	289017.04	Картометрический метод	1	-
37	633073.56	289001.02	Картометрический метод	1	-
38	633126.40	288981.01	Картометрический метод	1	-
39	633144.82	288954.58	Картометрический метод	1	-
40	633116.00	288831.28	Картометрический метод	1	-
41	633101.58	288776.04	Картометрический метод	1	-
42	633100.83	288736.72	Картометрический метод	1	-
43	633137.81	288710.49	Картометрический метод	1	-
44	633162.28	288707.81	Картометрический метод	1	-
45	633196.07	288703.83	Картометрический метод	1	-
46	633211.55	288725.81	Картометрический метод	1	-
47	633221.52	288772.42	Картометрический метод	1	-

2. Сведения о характерных точках границ объекта					
Обозначение характерных точек границ	Координаты, м		Метод определения координат характерной точки	Средняя квадратическая погрешность положения характерной точки (Mt), м	Описание обозначения точки на местности (при наличии)
	X	Y			
1	2	3	4	5	6
48	633237.28	288815.44	Картометрический метод	1	-
49	633265.61	288838.43	Картометрический метод	1	-
50	633429.84	288815.09	Картометрический метод	1	-
51	633572.90	288779.20	Картометрический метод	1	-
52	633645.22	288908.15	Картометрический метод	1	-
53	633719.68	288971.40	Картометрический метод	1	-
54	633799.75	289019.44	Картометрический метод	1	-
55	633883.82	289071.48	Картометрический метод	1	-
56	633946.27	289128.33	Картометрический метод	1	-
57	634037.54	289194.78	Картометрический метод	1	-
58	634076.61	289206.00	Картометрический метод	1	-
59	634146.70	289221.21	Картометрический метод	1	-
1	634258.92	289229.21	Картометрический метод	1	-
3. Сведения о характерных точках части (частей) границы объекта					
Обозначение характерных точек части границы	Координаты, м		Метод определения координат характерной точки	Средняя квадратическая погрешность положения характерной точки (Mt), м	Описание обозначения точки на местности (при наличии)
	X	Y			
1	2	3	4	5	6
-	-	-	-	-	-

**ТЕКСТОВОЕ ОПИСАНИЕ
местоположения границ населенных пунктов, территориальных зон**

Прохождение границы		Описание прохождения границы
от точки	до точки	
1	2	3
1	2	-
2	3	-
3	4	-
4	5	-
5	6	-
6	7	-
7	8	-
8	9	-
9	10	-
10	11	-
11	12	-
12	13	-
13	14	-
14	15	-
15	16	-
16	17	-
17	18	-
18	19	-
19	20	-
20	21	-
21	22	-
22	23	-
23	24	-
24	25	-
25	26	-
26	27	-
27	28	-
28	29	-
29	30	-
30	31	-
31	32	-
32	33	-
33	34	-
34	35	-
35	36	-
36	37	-
37	38	-

ТЕКСТОВОЕ ОПИСАНИЕ
местоположения границ населенных пунктов, территориальных зон

Прохождение границы		Описание прохождения границы
от точки	до точки	
1	2	3
38	39	-
39	40	-
40	41	-
41	42	-
42	43	-
43	44	-
44	45	-
45	46	-
46	47	-
47	48	-
48	49	-
49	50	-
50	51	-
51	52	-
52	53	-
53	54	-
54	55	-
55	56	-
56	57	-
57	58	-
58	59	-
59	1	-

ГРАФИЧЕСКОЕ ОПИСАНИЕ

местоположения границ населенных пунктов, территориальных зон, особо охраняемых природных территорий, зон с особыми условиями использования территории

Тульская область, МО Ефремовский муниципальный округ, с. Шилово

(наименование объекта, местоположение границ которого описано (далее - объект))

Раздел 1**Сведения об объекте**

№ п/п	Характеристики объекта	Описание характеристик
1	2	3
1.	Местоположение объекта	Тульская область, м.о Ефремовский, село Шилово
2.	Площадь объекта +/- величина погрешности определения площади (P +/- Дельта P)	2388457 +/- 5409 м ²
3.	Иные характеристики объекта	-

Раздел 2

Сведения о местоположении границ объекта

1. Система координат МСК-71

2. Сведения о характерных точках границ объекта

Обозначение характерных точек границ	Координаты, м		Метод определения координат характерной точки	Средняя квадратическая погрешность положения характерной точки (Mt), м	Описание обозначения точки на местности (при наличии)
	X	Y			
1	2	3	4	5	6
1	633630.21	323437.21	Картометрический метод	1	-
2	633585.47	323511.19	Картометрический метод	1	-
3	633605.04	323529.59	Картометрический метод	1	-
4	633569.98	323599.71	Картометрический метод	1	-
5	633510.71	323555.16	Картометрический метод	1	-
6	633530.85	323521.85	Картометрический метод	1	-
7	633559.91	323503.25	Картометрический метод	1	-
8	633518.85	323478.46	Картометрический метод	1	-
9	633566.11	323397.31	Картометрический метод	1	-
1	633630.21	323437.21	Картометрический метод	1	-
10	634170.44	323435.55	Картометрический метод	1	-
11	634226.90	323495.57	Картометрический метод	1	-
12	634274.52	323590.81	Картометрический метод	1	-
13	634275.63	323709.31	Картометрический метод	1	-
14	634216.93	323942.99	Картометрический метод	1	-
15	634105.07	324385.99	Картометрический метод	1	-
16	634059.67	324533.28	Картометрический метод	1	-
17	633994.32	324683.90	Картометрический метод	1	-
18	633947.81	324771.39	Картометрический метод	1	-
19	633849.24	324906.50	Картометрический метод	1	-
20	633765.63	325009.78	Картометрический метод	1	-
21	633704.16	325003.13	Картометрический метод	1	-

2. Сведения о характерных точках границ объекта					
Обозначение характерных точек границ	Координаты, м		Метод определения координат характерной точки	Средняя квадратическая погрешность положения характерной точки (Mt), м	Описание обозначения точки на местности (при наличии)
	X	Y			
1	2	3	4	5	6
22	633647.68	324994.27	Картометрический метод	1	-
23	633594.73	325018.69	Картометрический метод	1	-
24	633550.22	325039.66	Картометрический метод	1	-
25	633467.16	325056.29	Картометрический метод	1	-
26	633395.18	325105.02	Картометрический метод	1	-
27	633327.62	325159.29	Картометрический метод	1	-
28	633288.86	325225.74	Картометрический метод	1	-
29	633240.13	325239.03	Картометрический метод	1	-
30	633213.55	325271.14	Картометрический метод	1	-
31	633164.82	325284.43	Картометрический метод	1	-
32	633070.68	325282.22	Картометрический метод	1	-
33	632951.08	325219.09	Картометрический метод	1	-
34	632861.37	325211.34	Картометрический метод	1	-
35	632815.96	325179.22	Картометрический метод	1	-
36	632776.09	325162.61	Картометрический метод	1	-
37	632729.58	325161.50	Картометрический метод	1	-
38	632681.96	325134.92	Картометрический метод	1	-
39	632594.47	325118.31	Картометрический метод	1	-
40	632526.91	325083.98	Картометрический метод	1	-
41	632287.69	325044.11	Картометрический метод	1	-
42	631994.21	325027.50	Картометрический метод	1	-
43	631849.28	324960.55	Картометрический метод	1	-
44	631681.90	324830.36	Картометрический метод	1	-
45	631645.35	324722.94	Картометрический метод	1	-
46	631648.67	324540.20	Картометрический метод	1	-

2. Сведения о характерных точках границ объекта					
Обозначение характерных точек границ	Координаты, м		Метод определения координат характерной точки	Средняя квадратическая погрешность положения характерной точки (M _t), м	Описание обозначения точки на местности (при наличии)
	X	Y			
1	2	3	4	5	6
47	631676.36	324412.84	Картометрический метод	1	-
48	631705.16	324330.89	Картометрический метод	1	-
49	631730.63	324230.11	Картометрический метод	1	-
50	631744.81	324172.31	Картометрический метод	1	-
51	631780.52	324190.89	Картометрический метод	1	-
52	631863.99	324243.08	Картометрический метод	1	-
53	631909.13	324288.44	Картометрический метод	1	-
54	631942.90	324319.68	Картометрический метод	1	-
55	631964.01	324328.39	Картометрический метод	1	-
56	632018.18	324359.00	Картометрический метод	1	-
57	632030.72	324363.46	Картометрический метод	1	-
58	632043.70	324368.08	Картометрический метод	1	-
59	632046.47	324369.24	Картометрический метод	1	-
60	632113.32	324391.30	Картометрический метод	1	-
61	632135.07	324403.01	Картометрический метод	1	-
62	632149.98	324411.03	Картометрический метод	1	-
63	632157.11	324413.04	Картометрический метод	1	-
64	632205.61	324426.71	Картометрический метод	1	-
65	632229.80	324440.80	Картометрический метод	1	-
66	632241.38	324467.55	Картометрический метод	1	-
67	632236.79	324491.97	Картометрический метод	1	-
68	632217.11	324529.07	Картометрический метод	1	-
69	632198.72	324572.76	Картометрический метод	1	-
70	632183.42	324661.72	Картометрический метод	1	-
71	632410.35	324700.73	Картометрический метод	1	-

2. Сведения о характерных точках границ объекта					
Обозначение характерных точек границ	Координаты, м		Метод определения координат характерной точки	Средняя квадратическая погрешность положения характерной точки (Mt), м	Описание обозначения точки на местности (при наличии)
	X	Y			
1	2	3	4	5	6
72	632417.17	324657.78	Картометрический метод	1	-
73	632466.40	324665.83	Картометрический метод	1	-
74	632466.43	324665.80	Картометрический метод	1	-
75	632473.52	324623.78	Картометрический метод	1	-
76	632614.13	324649.32	Картометрический метод	1	-
77	632626.36	324584.72	Картометрический метод	1	-
78	632647.90	324601.64	Картометрический метод	1	-
79	632677.48	324555.00	Картометрический метод	1	-
80	632697.12	324527.99	Картометрический метод	1	-
81	632741.47	324478.87	Картометрический метод	1	-
82	632724.84	324472.81	Картометрический метод	1	-
83	632701.99	324450.19	Картометрический метод	1	-
84	632693.47	324421.51	Картометрический метод	1	-
85	632673.12	324427.56	Картометрический метод	1	-
86	632658.80	324360.80	Картометрический метод	1	-
87	632697.14	324352.33	Картометрический метод	1	-
88	632697.85	324328.16	Картометрический метод	1	-
89	632705.44	324306.94	Картометрический метод	1	-
90	632719.07	324290.38	Картометрический метод	1	-
91	632739.98	324278.12	Картометрический метод	1	-
92	632769.97	324258.47	Картометрический метод	1	-
93	632799.42	324240.82	Картометрический метод	1	-
94	632850.53	324185.10	Картометрический метод	1	-
95	632874.62	324142.42	Картометрический метод	1	-
96	632887.95	324077.00	Картометрический метод	1	-

2. Сведения о характерных точках границ объекта					
Обозначение характерных точек границ	Координаты, м		Метод определения координат характерной точки	Средняя квадратическая погрешность положения характерной точки (Mt), м	Описание обозначения точки на местности (при наличии)
	X	Y			
1	2	3	4	5	6
97	632903.45	324045.99	Картометрический метод	1	-
98	632996.48	323962.93	Картометрический метод	1	-
99	633016.36	323928.08	Картометрический метод	1	-
100	633040.40	323887.20	Картометрический метод	1	-
101	633147.36	323825.08	Картометрический метод	1	-
102	633206.89	323762.16	Картометрический метод	1	-
103	633290.10	323775.70	Картометрический метод	1	-
104	633275.46	323813.97	Картометрический метод	1	-
105	633278.81	323815.20	Картометрический метод	1	-
106	633272.01	323834.00	Картометрический метод	1	-
107	633268.41	323832.73	Картометрический метод	1	-
108	633205.01	324014.43	Картометрический метод	1	-
109	633247.51	324029.22	Картометрический метод	1	-
110	633310.25	323842.25	Картометрический метод	1	-
111	633344.33	323758.60	Картометрический метод	1	-
112	633362.23	323713.87	Картометрический метод	1	-
113	633367.97	323698.14	Картометрический метод	1	-
114	633380.58	323703.33	Картометрический метод	1	-
115	633384.24	323696.18	Картометрический метод	1	-
116	633394.42	323700.91	Картометрический метод	1	-
117	633430.78	323700.88	Картометрический метод	1	-
118	633514.41	323717.27	Картометрический метод	1	-
119	633557.98	323874.33	Картометрический метод	1	-
120	633601.35	324025.37	Картометрический метод	1	-
121	633672.42	324210.27	Картометрический метод	1	-

2. Сведения о характерных точках границ объекта					
Обозначение характерных точек границ	Координаты, м		Метод определения координат характерной точки	Средняя квадратическая погрешность положения характерной точки (M _t), м	Описание обозначения точки на местности (при наличии)
	X	Y			
1	2	3	4	5	6
122	633707.56	324139.02	Картометрический метод	1	-
123	633813.79	324028.47	Картометрический метод	1	-
124	633905.92	323896.93	Картометрический метод	1	-
125	634022.99	323717.81	Картометрический метод	1	-
126	634079.11	323519.10	Картометрический метод	1	-
10	634170.44	323435.55	Картометрический метод	1	-
127	633840.38	325417.33	Картометрический метод	1	-
128	633787.23	325411.79	Картометрический метод	1	-
129	633764.61	325375.84	Картометрический метод	1	-
130	633738.05	325383.14	Картометрический метод	1	-
131	633730.65	325403.02	Картометрический метод	1	-
132	633730.52	325404.80	Картометрический метод	1	-
133	633727.10	325407.66	Картометрический метод	1	-
134	633711.93	325407.87	Картометрический метод	1	-
135	633618.89	325353.65	Картометрический метод	1	-
136	633608.68	325360.98	Картометрический метод	1	-
137	633602.37	325359.16	Картометрический метод	1	-
138	633575.86	325361.91	Картометрический метод	1	-
139	633453.62	325391.38	Картометрический метод	1	-
140	633414.69	325397.93	Картометрический метод	1	-
141	633406.80	325397.86	Картометрический метод	1	-
142	633392.26	325391.85	Картометрический метод	1	-
143	633374.03	325386.59	Картометрический метод	1	-
144	633311.73	325393.71	Картометрический метод	1	-
145	633310.58	325384.38	Картометрический метод	1	-

2. Сведения о характерных точках границ объекта					
Обозначение характерных точек границ	Координаты, м		Метод определения координат характерной точки	Средняя квадратическая погрешность положения характерной точки (Mt), м	Описание обозначения точки на местности (при наличии)
	X	Y			
1	2	3	4	5	6
146	633306.58	325355.31	Картометрический метод	1	-
147	633379.67	325271.14	Картометрический метод	1	-
148	633459.41	325203.59	Картометрический метод	1	-
149	633573.48	325180.33	Картометрический метод	1	-
150	633700.84	325161.50	Картометрический метод	1	-
151	633744.03	325204.69	Картометрический метод	1	-
152	633842.60	325107.23	Картометрический метод	1	-
153	633944.23	325234.27	Картометрический метод	1	-
154	633935.74	325264.68	Картометрический метод	1	-
155	633923.74	325316.06	Картометрический метод	1	-
156	633893.54	325370.82	Картометрический метод	1	-
127	633840.38	325417.33	Картометрический метод	1	-
3. Сведения о характерных точках части (частей) границы объекта					
Обозначение характерных точек части границы	Координаты, м		Метод определения координат характерной точки	Средняя квадратическая погрешность положения характерной точки (Mt), м	Описание обозначения точки на местности (при наличии)
	X	Y			
1	2	3	4	5	6
-	-	-	-	-	-

ТЕКСТОВОЕ ОПИСАНИЕ
местоположения границ населенных пунктов, территориальных зон

Прохождение границы		Описание прохождения границы
от точки	до точки	
1	2	3
1	2	-
2	3	-
3	4	-
4	5	-
5	6	-
6	7	-
7	8	-
8	9	-
9	1	-
10	11	-
11	12	-
12	13	-
13	14	-
14	15	-
15	16	-
16	17	-
17	18	-
18	19	-
19	20	-
20	21	-
21	22	-
22	23	-
23	24	-
24	25	-
25	26	-
26	27	-
27	28	-
28	29	-
29	30	-
30	31	-
31	32	-
32	33	-
33	34	-
34	35	-
35	36	-
36	37	-
37	38	-

ТЕКСТОВОЕ ОПИСАНИЕ
местоположения границ населенных пунктов, территориальных зон

Прохождение границы		Описание прохождения границы
от точки	до точки	
1	2	3
38	39	-
39	40	-
40	41	-
41	42	-
42	43	-
43	44	-
44	45	-
45	46	-
46	47	-
47	48	-
48	49	-
49	50	-
50	51	-
51	52	-
52	53	-
53	54	-
54	55	-
55	56	-
56	57	-
57	58	-
58	59	-
59	60	-
60	61	-
61	62	-
62	63	-
63	64	-
64	65	-
65	66	-
66	67	-
67	68	-
68	69	-
69	70	-
70	71	-
71	72	-
72	73	-
73	74	-
74	75	-

ТЕКСТОВОЕ ОПИСАНИЕ
местоположения границ населенных пунктов, территориальных зон

Прохождение границы		Описание прохождения границы
от точки	до точки	
1	2	3
75	76	-
76	77	-
77	78	-
78	79	-
79	80	-
80	81	-
81	82	-
82	83	-
83	84	-
84	85	-
85	86	-
86	87	-
87	88	-
88	89	-
89	90	-
90	91	-
91	92	-
92	93	-
93	94	-
94	95	-
95	96	-
96	97	-
97	98	-
98	99	-
99	100	-
100	101	-
101	102	-
102	103	-
103	104	-
104	105	-
105	106	-
106	107	-
107	108	-
108	109	-
109	110	-
110	111	-
111	112	-

ТЕКСТОВОЕ ОПИСАНИЕ
местоположения границ населенных пунктов, территориальных зон

Прохождение границы		Описание прохождения границы
от точки	до точки	
1	2	3
112	113	-
113	114	-
114	115	-
115	116	-
116	117	-
117	118	-
118	119	-
119	120	-
120	121	-
121	122	-
122	123	-
123	124	-
124	125	-
125	126	-
126	10	-
127	128	-
128	129	-
129	130	-
130	131	-
131	132	-
132	133	-
133	134	-
134	135	-
135	136	-
136	137	-
137	138	-
138	139	-
139	140	-
140	141	-
141	142	-
142	143	-
143	144	-
144	145	-
145	146	-
146	147	-
147	148	-
148	149	-

ТЕКСТОВОЕ ОПИСАНИЕ
местоположения границ населенных пунктов, территориальных зон

Прохождение границы		Описание прохождения границы
от точки	до точки	
1	2	3
149	150	-
150	151	-
151	152	-
152	153	-
153	154	-
154	155	-
155	156	-
156	127	-

ГРАФИЧЕСКОЕ ОПИСАНИЕ

местоположения границ населенных пунктов, территориальных зон, особо охраняемых природных территорий, зон с особыми условиями использования территории

Тульская область, МО Ефремовский муниципальный округ, с. Яндовка

(наименование объекта, местоположение границ которого описано (далее - объект))

Раздел 1**Сведения об объекте**

№ п/п	Характеристики объекта	Описание характеристик
1	2	3
1.	Местоположение объекта	Тульская область, м.о Ефремовский, село Яндовка
2.	Площадь объекта +/- величина погрешности определения площади (Р +/- Дельта Р)	3156473 +/- 6218 м ²
3.	Иные характеристики объекта	-

Раздел 2

Сведения о местоположении границ объекта

1. Система координат МСК-71

2. Сведения о характерных точках границ объекта

Обозначение характерных точек границ	Координаты, м		Метод определения координат характерной точки	Средняя квадратическая погрешность положения характерной точки (Mt), м	Описание обозначения точки на местности (при наличии)
	X	Y			
1	2	3	4	5	6
1	615929.09	314468.73	Картометрический метод	1	-
2	615929.23	314436.27	Картометрический метод	1	-
3	615976.70	314435.44	Картометрический метод	1	-
4	616015.47	314437.49	Картометрический метод	1	-
5	616016.04	314494.44	Картометрический метод	1	-
6	616017.96	314506.91	Картометрический метод	1	-
7	616018.80	314551.12	Картометрический метод	1	-
8	615995.88	314556.65	Картометрический метод	1	-
9	616005.02	314567.77	Картометрический метод	1	-
10	616033.85	314637.47	Картометрический метод	1	-
11	616048.58	314697.35	Картометрический метод	1	-
12	616078.11	314775.51	Картометрический метод	1	-
13	616104.61	314849.32	Картометрический метод	1	-
14	616114.98	314892.00	Картометрический метод	1	-
15	616114.98	314929.48	Картометрический метод	1	-
16	616106.45	314961.33	Картометрический метод	1	-
17	616091.93	314973.50	Картометрический метод	1	-
18	616077.40	314989.48	Картометрический метод	1	-
19	616059.31	315028.00	Картометрический метод	1	-
20	616046.73	315082.78	Картометрический метод	1	-
21	616027.11	315116.80	Картометрический метод	1	-
22	615984.92	315127.88	Картометрический метод	1	-

2. Сведения о характерных точках границ объекта					
Обозначение характерных точек границ	Координаты, м		Метод определения координат характерной точки	Средняя квадратическая погрешность положения характерной точки (M _t), м	Описание обозначения точки на местности (при наличии)
	X	Y			
1	2	3	4	5	6
23	615931.12	315133.70	Картометрический метод	1	-
24	615871.01	315189.53	Картометрический метод	1	-
25	615833.19	315251.58	Картометрический метод	1	-
26	615799.14	315385.12	Картометрический метод	1	-
27	615769.76	315523.63	Картометрический метод	1	-
28	615746.34	315542.90	Картометрический метод	1	-
29	615701.09	315528.75	Картометрический метод	1	-
30	615694.49	315543.34	Картометрический метод	1	-
31	615554.11	315505.59	Картометрический метод	1	-
32	615526.05	315512.18	Картометрический метод	1	-
33	615506.10	315527.38	Картометрический метод	1	-
34	615487.32	315568.85	Картометрический метод	1	-
35	615478.63	315633.88	Картометрический метод	1	-
36	615468.95	315691.84	Картометрический метод	1	-
37	615439.49	315681.16	Картометрический метод	1	-
38	615437.26	315691.47	Картометрический метод	1	-
39	615329.90	315748.93	Картометрический метод	1	-
40	615264.87	315757.08	Картометрический метод	1	-
41	615186.39	315764.64	Картометрический метод	1	-
42	615105.27	315743.18	Картометрический метод	1	-
43	614880.69	315659.49	Картометрический метод	1	-
44	614758.11	315617.90	Картометрический метод	1	-
45	614578.40	315564.88	Картометрический метод	1	-
46	614296.38	315478.52	Картометрический метод	1	-
47	614091.87	315428.46	Картометрический метод	1	-

2. Сведения о характерных точках границ объекта					
Обозначение характерных точек границ	Координаты, м		Метод определения координат характерной точки	Средняя квадратическая погрешность положения характерной точки (Mt), м	Описание обозначения точки на местности (при наличии)
	X	Y			
1	2	3	4	5	6
48	614060.57	315404.43	Картометрический метод	1	-
49	614045.48	315326.45	Картометрический метод	1	-
50	614074.48	315224.91	Картометрический метод	1	-
51	614025.44	315180.07	Картометрический метод	1	-
52	613994.09	315193.43	Картометрический метод	1	-
53	613958.53	315190.63	Картометрический метод	1	-
54	613738.13	315155.32	Картометрический метод	1	-
55	613672.71	315149.25	Картометрический метод	1	-
56	613618.03	315142.18	Картометрический метод	1	-
57	613610.23	315141.87	Картометрический метод	1	-
58	613557.65	315098.21	Картометрический метод	1	-
59	613514.15	315016.42	Картометрический метод	1	-
60	613507.30	314942.92	Картометрический метод	1	-
61	613524.49	314868.93	Картометрический метод	1	-
62	613562.25	314791.32	Картометрический метод	1	-
63	613570.12	314701.40	Картометрический метод	1	-
64	613620.88	314604.62	Картометрический метод	1	-
65	613589.99	314556.70	Картометрический метод	1	-
66	613567.88	314514.00	Картометрический метод	1	-
67	613540.10	314478.44	Картометрический метод	1	-
68	613486.71	314444.90	Картометрический метод	1	-
69	613425.46	314413.13	Картометрический метод	1	-
70	613454.38	314285.26	Картометрический метод	1	-
71	613468.70	314246.20	Картометрический метод	1	-
72	613856.57	314287.55	Картометрический метод	1	-

2. Сведения о характерных точках границ объекта					
Обозначение характерных точек границ	Координаты, м		Метод определения координат характерной точки	Средняя квадратическая погрешность положения характерной точки (M _t), м	Описание обозначения точки на местности (при наличии)
	X	Y			
1	2	3	4	5	6
73	613904.95	314292.08	Картометрический метод	1	-
74	613976.35	314301.55	Картометрический метод	1	-
75	614076.76	314314.12	Картометрический метод	1	-
76	614151.33	314314.12	Картометрический метод	1	-
77	614181.88	314286.47	Картометрический метод	1	-
78	614201.26	314080.40	Картометрический метод	1	-
79	614231.90	314010.65	Картометрический метод	1	-
80	614408.76	313984.90	Картометрический метод	1	-
81	614479.28	313982.13	Картометрический метод	1	-
82	614537.32	313988.00	Картометрический метод	1	-
83	614618.23	314019.01	Картометрический метод	1	-
84	614696.57	314085.36	Картометрический метод	1	-
85	614824.13	314066.35	Картометрический метод	1	-
86	614901.99	314049.18	Картометрический метод	1	-
87	614920.37	314037.53	Картометрический метод	1	-
88	614924.35	314009.94	Картометрический метод	1	-
89	615238.23	313931.41	Картометрический метод	1	-
90	615291.66	313976.19	Картометрический метод	1	-
91	615306.38	314019.84	Картометрический метод	1	-
92	615325.52	314088.65	Картометрический метод	1	-
93	615331.54	314181.82	Картометрический метод	1	-
94	615327.11	314429.33	Картометрический метод	1	-
95	615336.70	314451.68	Картометрический метод	1	-
96	615363.27	314482.26	Картометрический метод	1	-
97	615405.10	314494.91	Картометрический метод	1	-

2. Сведения о характерных точках границ объекта					
Обозначение характерных точек границ	Координаты, м		Метод определения координат характерной точки	Средняя квадратическая погрешность положения характерной точки (Mt), м	Описание обозначения точки на местности (при наличии)
	X	Y			
1	2	3	4	5	6
98	615454.70	314491.88	Картометрический метод	1	-
99	615489.29	314485.22	Картометрический метод	1	-
100	615576.64	314487.50	Картометрический метод	1	-
101	615682.28	314475.81	Картометрический метод	1	-
102	615799.95	314472.81	Картометрический метод	1	-
103	615914.91	314461.88	Картометрический метод	1	-
1	615929.09	314468.73	Картометрический метод	1	-
3. Сведения о характерных точках части (частей) границы объекта					
Обозначение характерных точек части границы	Координаты, м		Метод определения координат характерной точки	Средняя квадратическая погрешность положения характерной точки (Mt), м	Описание обозначения точки на местности (при наличии)
	X	Y			
1	2	3	4	5	6
-	-	-	-	-	-

ТЕКСТОВОЕ ОПИСАНИЕ
местоположения границ населенных пунктов, территориальных зон

Прохождение границы		Описание прохождения границы
от точки	до точки	
1	2	3
1	2	-
2	3	-
3	4	-
4	5	-
5	6	-
6	7	-
7	8	-
8	9	-
9	10	-
10	11	-
11	12	-
12	13	-
13	14	-
14	15	-
15	16	-
16	17	-
17	18	-
18	19	-
19	20	-
20	21	-
21	22	-
22	23	-
23	24	-
24	25	-
25	26	-
26	27	-
27	28	-
28	29	-
29	30	-
30	31	-
31	32	-
32	33	-
33	34	-
34	35	-
35	36	-
36	37	-
37	38	-

ТЕКСТОВОЕ ОПИСАНИЕ
местоположения границ населенных пунктов, территориальных зон

Прохождение границы		Описание прохождения границы
от точки	до точки	
1	2	3
38	39	-
39	40	-
40	41	-
41	42	-
42	43	-
43	44	-
44	45	-
45	46	-
46	47	-
47	48	-
48	49	-
49	50	-
50	51	-
51	52	-
52	53	-
53	54	-
54	55	-
55	56	-
56	57	-
57	58	-
58	59	-
59	60	-
60	61	-
61	62	-
62	63	-
63	64	-
64	65	-
65	66	-
66	67	-
67	68	-
68	69	-
69	70	-
70	71	-
71	72	-
72	73	-
73	74	-
74	75	-

ТЕКСТОВОЕ ОПИСАНИЕ
местоположения границ населенных пунктов, территориальных зон

Прохождение границы		Описание прохождения границы
от точки	до точки	
1	2	3
75	76	-
76	77	-
77	78	-
78	79	-
79	80	-
80	81	-
81	82	-
82	83	-
83	84	-
84	85	-
85	86	-
86	87	-
87	88	-
88	89	-
89	90	-
90	91	-
91	92	-
92	93	-
93	94	-
94	95	-
95	96	-
96	97	-
97	98	-
98	99	-
99	100	-
100	101	-
101	102	-
102	103	-
103	1	-

ГРАФИЧЕСКОЕ ОПИСАНИЕ

местоположения границ населенных пунктов, территориальных зон, особо охраняемых природных территорий, зон с особыми условиями использования территории

Тульская область, МО Ефремовский муниципальный округ, х. Ступинский

(наименование объекта, местоположение границ которого описано (далее - объект))

Раздел 1**Сведения об объекте**

№ п/п	Характеристики объекта	Описание характеристик
1	2	3
1.	Местоположение объекта	Тульская область, м.о Ефремовский, хутор Ступинский
2.	Площадь объекта +/- величина погрешности определения площади (P +/- Дельта P)	549530 +/- 2595 м ²
3.	Иные характеристики объекта	-

Раздел 2

Сведения о местоположении границ объекта

1. Система координат МСК-71

2. Сведения о характерных точках границ объекта

Обозначение характерных точек границ	Координаты, м		Метод определения координат характерной точки	Средняя квадратическая погрешность положения характерной точки (Mt), м	Описание обозначения точки на местности (при наличии)
	X	Y			
1	2	3	4	5	6
1	622310.16	321588.93	Картометрический метод	1	-
2	622347.28	321649.87	Картометрический метод	1	-
3	622376.90	321698.67	Картометрический метод	1	-
4	622523.21	321938.37	Картометрический метод	1	-
5	622368.28	322001.46	Картометрический метод	1	-
6	622345.42	322023.55	Картометрический метод	1	-
7	622345.42	322080.70	Картометрический метод	1	-
8	622322.57	322119.56	Картометрический метод	1	-
9	622285.99	322151.57	Картометрический метод	1	-
10	622224.27	322169.85	Картометрический метод	1	-
11	622189.98	322203.38	Картометрический метод	1	-
12	622196.84	322247.58	Картометрический метод	1	-
13	622259.32	322315.39	Картометрический метод	1	-
14	622260.84	322372.54	Картометрический метод	1	-
15	622241.79	322400.73	Картометрический метод	1	-
16	622200.65	322408.35	Картометрический метод	1	-
17	622178.55	322382.45	Картометрический метод	1	-
18	622178.55	322344.35	Картометрический метод	1	-
19	622151.12	322318.44	Картометрический метод	1	-
20	622116.07	322293.29	Картометрический метод	1	-
21	622080.25	322284.15	Картометрический метод	1	-
22	622030.73	322288.72	Картометрический метод	1	-

2. Сведения о характерных точках границ объекта					
Обозначение характерных точек границ	Координаты, м		Метод определения координат характерной точки	Средняя квадратическая погрешность положения характерной точки (M _t), м	Описание обозначения точки на местности (при наличии)
	X	Y			
1	2	3	4	5	6
23	621997.96	322310.06	Картометрический метод	1	-
24	621990.34	322339.01	Картометрический метод	1	-
25	622007.10	322361.11	Картометрический метод	1	-
26	622002.53	322390.07	Картометрический метод	1	-
27	621987.29	322422.83	Картометрический метод	1	-
28	621963.67	322426.64	Картометрический метод	1	-
29	621937.00	322425.88	Картометрический метод	1	-
30	621905.76	322400.73	Картометрический метод	1	-
31	621838.71	322395.40	Картометрический метод	1	-
32	621794.51	322413.69	Картометрический метод	1	-
33	621767.84	322429.69	Картометрический метод	1	-
34	621744.98	322471.60	Картометрический метод	1	-
35	621738.89	322516.56	Картометрический метод	1	-
36	621760.22	322547.80	Картометрический метод	1	-
37	621805.18	322582.85	Картометрический метод	1	-
38	621804.42	322612.57	Картометрический метод	1	-
39	621792.22	322627.81	Картометрический метод	1	-
40	621750.32	322625.52	Картометрический метод	1	-
41	621675.64	322572.94	Картометрический метод	1	-
42	621623.83	322571.42	Картометрический метод	1	-
43	621588.01	322596.56	Картометрический метод	1	-
44	621600.97	322630.09	Картометрический метод	1	-
45	621591.06	322647.62	Картометрический метод	1	-
46	621561.34	322665.14	Картометрический метод	1	-
47	621538.48	322707.81	Картометрический метод	1	-

2. Сведения о характерных точках границ объекта					
Обозначение характерных точек границ	Координаты, м		Метод определения координат характерной точки	Средняя квадратическая погрешность положения характерной точки (Mt), м	Описание обозначения точки на местности (при наличии)
	X	Y			
1	2	3	4	5	6
48	621510.29	322734.48	Картометрический метод	1	-
49	621476.00	322736.77	Картометрический метод	1	-
50	621454.67	322777.15	Картометрический метод	1	-
51	621361.70	322765.72	Картометрический метод	1	-
52	621319.80	322751.25	Картометрический метод	1	-
53	621283.98	322722.29	Картометрический метод	1	-
54	621279.41	322678.86	Картометрический метод	1	-
55	621319.03	322582.85	Картометрический метод	1	-
56	621285.51	322447.22	Картометрический метод	1	-
57	621354.86	322397.91	Картометрический метод	1	-
58	621441.57	322335.42	Картометрический метод	1	-
59	621633.06	322204.40	Картометрический метод	1	-
60	621647.65	322181.85	Картометрический метод	1	-
61	621679.63	322108.58	Картометрический метод	1	-
62	621801.73	322034.82	Картометрический метод	1	-
63	621867.16	321986.69	Картометрический метод	1	-
64	621936.80	321946.83	Картометрический метод	1	-
65	621981.85	321861.77	Картометрический метод	1	-
66	621991.84	321809.54	Картометрический метод	1	-
67	622022.78	321720.57	Картометрический метод	1	-
68	622065.06	321675.29	Картометрический метод	1	-
69	622128.05	321631.37	Картометрический метод	1	-
70	622195.57	321611.35	Картометрический метод	1	-
71	622283.08	321602.59	Картометрический метод	1	-
1	622310.16	321588.93	Картометрический метод	1	-

3. Сведения о характерных точках части (частей) границы объекта

Обозначение характерных точек части границы	Координаты, м		Метод определения координат характерной точки	Средняя квадратическая погрешность положения характерной точки (Mt), м	Описание обозначения точки на местности (при наличии)
	X	Y			
1	2	3	4	5	6
-	-	-	-	-	-

ТЕКСТОВОЕ ОПИСАНИЕ
местоположения границ населенных пунктов, территориальных зон

Прохождение границы		Описание прохождения границы
от точки	до точки	
1	2	3
1	2	-
2	3	-
3	4	-
4	5	-
5	6	-
6	7	-
7	8	-
8	9	-
9	10	-
10	11	-
11	12	-
12	13	-
13	14	-
14	15	-
15	16	-
16	17	-
17	18	-
18	19	-
19	20	-
20	21	-
21	22	-
22	23	-
23	24	-
24	25	-
25	26	-
26	27	-
27	28	-
28	29	-
29	30	-
30	31	-
31	32	-
32	33	-
33	34	-
34	35	-
35	36	-
36	37	-
37	38	-

ТЕКСТОВОЕ ОПИСАНИЕ
местоположения границ населенных пунктов, территориальных зон

Прохождение границы		Описание прохождения границы
от точки	до точки	
1	2	3
38	39	-
39	40	-
40	41	-
41	42	-
42	43	-
43	44	-
44	45	-
45	46	-
46	47	-
47	48	-
48	49	-
49	50	-
50	51	-
51	52	-
52	53	-
53	54	-
54	55	-
55	56	-
56	57	-
57	58	-
58	59	-
59	60	-
60	61	-
61	62	-
62	63	-
63	64	-
64	65	-
65	66	-
66	67	-
67	68	-
68	69	-
69	70	-
70	71	-
71	1	-

ГРАФИЧЕСКОЕ ОПИСАНИЕ

местоположения границ населенных пунктов, территориальных зон, особо охраняемых природных территорий, зон с особыми условиями использования территории

Тульская область, МО Ефремовский муниципальный округ, д. Калакино

(наименование объекта, местоположение границ которого описано (далее - объект))

Раздел 1**Сведения об объекте**

№ п/п	Характеристики объекта	Описание характеристик
1	2	3
1.	Местоположение объекта	Тульская область, м.о Ефремовский, деревня Калакино
2.	Площадь объекта +/- величина погрешности определения площади (P +/- Дельта P)	226244 +/- 1665 м ²
3.	Иные характеристики объекта	-

Раздел 2

Сведения о местоположении границ объекта

1. Система координат МСК-71

2. Сведения о характерных точках границ объекта

Обозначение характерных точек границ	Координаты, м		Метод определения координат характерной точки	Средняя квадратическая погрешность положения характерной точки (Mt), м	Описание обозначения точки на местности (при наличии)
	X	Y			
1	2	3	4	5	6
1	618254.14	288749.11	Картометрический метод	1	-
2	618308.53	288824.38	Картометрический метод	1	-
3	618264.95	288854.47	Картометрический метод	1	-
4	618256.34	288852.27	Картометрический метод	1	-
5	618235.16	288872.76	Картометрический метод	1	-
6	618226.13	288891.40	Картометрический метод	1	-
7	618233.40	288913.12	Картометрический метод	1	-
8	618234.33	288929.32	Картометрический метод	1	-
9	618217.14	288951.40	Картометрический метод	1	-
10	618237.38	288981.22	Картометрический метод	1	-
11	618255.34	288986.58	Картометрический метод	1	-
12	618311.33	288993.70	Картометрический метод	1	-
13	618364.17	289010.12	Картометрический метод	1	-
14	618415.62	289046.11	Картометрический метод	1	-
15	618429.31	289060.94	Картометрический метод	1	-
16	618382.48	289089.77	Картометрический метод	1	-
17	618334.32	289141.80	Картометрический метод	1	-
18	618306.81	289163.88	Картометрический метод	1	-
19	618273.77	289188.69	Картометрический метод	1	-
20	618258.00	289186.68	Картометрический метод	1	-
21	618235.34	289195.97	Картометрический метод	1	-
22	618155.73	289261.80	Картометрический метод	1	-

2. Сведения о характерных точках границ объекта					
Обозначение характерных точек границ	Координаты, м		Метод определения координат характерной точки	Средняя квадратическая погрешность положения характерной точки (Mt), м	Описание обозначения точки на местности (при наличии)
	X	Y			
1	2	3	4	5	6
23	618117.77	289217.22	Картометрический метод	1	-
24	618064.82	289189.95	Картометрический метод	1	-
25	618029.10	289160.90	Картометрический метод	1	-
26	617999.91	289129.63	Картометрический метод	1	-
27	618021.51	289099.73	Картометрический метод	1	-
28	617983.27	289041.25	Картометрический метод	1	-
29	617895.35	288916.80	Картометрический метод	1	-
30	617809.07	288844.24	Картометрический метод	1	-
31	617746.34	288818.43	Картометрический метод	1	-
32	617834.80	288683.61	Картометрический метод	1	-
33	617839.15	288587.80	Картометрический метод	1	-
34	617864.19	288587.72	Картометрический метод	1	-
35	617966.97	288584.56	Картометрический метод	1	-
36	618040.93	288597.73	Картометрический метод	1	-
37	618124.44	288652.74	Картометрический метод	1	-
38	618197.92	288725.78	Картометрический метод	1	-
39	618228.03	288746.51	Картометрический метод	1	-
1	618254.14	288749.11	Картометрический метод	1	-
3. Сведения о характерных точках части (частей) границы объекта					
Обозначение характерных точек части границы	Координаты, м		Метод определения координат характерной точки	Средняя квадратическая погрешность положения характерной точки (Mt), м	Описание обозначения точки на местности (при наличии)
	X	Y			
1	2	3	4	5	6
-	-	-	-	-	-

ТЕКСТОВОЕ ОПИСАНИЕ
местоположения границ населенных пунктов, территориальных зон

Прохождение границы		Описание прохождения границы
от точки	до точки	
1	2	3
1	2	-
2	3	-
3	4	-
4	5	-
5	6	-
6	7	-
7	8	-
8	9	-
9	10	-
10	11	-
11	12	-
12	13	-
13	14	-
14	15	-
15	16	-
16	17	-
17	18	-
18	19	-
19	20	-
20	21	-
21	22	-
22	23	-
23	24	-
24	25	-
25	26	-
26	27	-
27	28	-
28	29	-
29	30	-
30	31	-
31	32	-
32	33	-
33	34	-
34	35	-
35	36	-
36	37	-
37	38	-

ТЕКСТОВОЕ ОПИСАНИЕ
местоположения границ населенных пунктов, территориальных зон

Прохождение границы		Описание прохождения границы
от точки	до точки	
1	2	3
38	39	-
39	1	-

ГРАФИЧЕСКОЕ ОПИСАНИЕ

местоположения границ населенных пунктов, территориальных зон, особо охраняемых природных территорий, зон с особыми условиями использования территории

Тульская область, МО Ефремовский муниципальный округ, д. Каланчиновка

(наименование объекта, местоположение границ которого описано (далее - объект))

Раздел 1**Сведения об объекте**

№ п/п	Характеристики объекта	Описание характеристик
1	2	3
1.	Местоположение объекта	Тульская область, м.о Ефремовский, деревня Каланчиновка
2.	Площадь объекта +/- величина погрешности определения площади (Р +/- Дельта Р)	811481 +/- 1665 м ²
3.	Иные характеристики объекта	-

Раздел 2

Сведения о местоположении границ объекта

1. Система координат МСК-71

2. Сведения о характерных точках границ объекта

Обозначение характерных точек границ	Координаты, м		Метод определения координат характерной точки	Средняя квадратическая погрешность положения характерной точки (Mt), м	Описание обозначения точки на местности (при наличии)
	X	Y			
1	2	3	4	5	6
1	629106.07	299957.26	Картометрический метод	1	-
2	629154.41	299940.20	Картометрический метод	1	-
3	629146.78	299928.86	Картометрический метод	1	-
4	629201.29	299908.43	Картометрический метод	1	-
5	629292.80	299877.49	Картометрический метод	1	-
6	629361.30	299864.06	Картометрический метод	1	-
7	629407.71	299855.22	Картометрический метод	1	-
8	629436.56	299854.72	Картометрический метод	1	-
9	629475.29	299849.43	Картометрический метод	1	-
10	629552.87	299816.03	Картометрический метод	1	-
11	629582.44	299806.15	Картометрический метод	1	-
12	629668.86	299921.53	Картометрический метод	1	-
13	629624.20	299943.35	Картометрический метод	1	-
14	629548.30	299983.91	Картометрический метод	1	-
15	629589.34	300052.62	Картометрический метод	1	-
16	629561.99	300067.83	Картометрический метод	1	-
17	629521.03	299999.11	Картометрический метод	1	-
18	629497.16	300010.59	Картометрический метод	1	-
19	629452.65	300035.18	Картометрический метод	1	-
20	629424.73	300051.06	Картометрический метод	1	-
21	629384.95	300078.92	Картометрический метод	1	-
22	629358.04	300089.76	Картометрический метод	1	-

2. Сведения о характерных точках границ объекта					
Обозначение характерных точек границ	Координаты, м		Метод определения координат характерной точки	Средняя квадратическая погрешность положения характерной точки (Mt), м	Описание обозначения точки на местности (при наличии)
	X	Y			
1	2	3	4	5	6
23	629288.37	300097.69	Картометрический метод	1	-
24	629272.36	300104.78	Картометрический метод	1	-
25	629223.46	300121.76	Картометрический метод	1	-
26	629174.63	300138.77	Картометрический метод	1	-
27	629125.87	300155.93	Картометрический метод	1	-
28	629008.19	299991.61	Картометрический метод	1	-
1	629106.07	299957.26	Картометрический метод	1	-
29	629623.63	301075.80	Картометрический метод	1	-
30	629635.53	301063.49	Картометрический метод	1	-
31	629666.90	301028.82	Картометрический метод	1	-
32	629744.69	300949.78	Картометрический метод	1	-
33	629719.34	300889.97	Картометрический метод	1	-
34	629720.44	300857.35	Картометрический метод	1	-
35	629740.29	300802.99	Картометрический метод	1	-
36	629729.26	300784.50	Картометрический метод	1	-
37	629711.62	300766.02	Картометрический метод	1	-
38	629689.57	300766.02	Картометрический метод	1	-
39	629670.83	300780.15	Картометрический метод	1	-
40	629642.17	300807.34	Картометрический метод	1	-
41	629622.33	300817.12	Картометрический метод	1	-
42	629577.13	300813.86	Картометрический метод	1	-
43	629523.11	300804.08	Картометрический метод	1	-
44	629486.73	300794.29	Картометрический метод	1	-
45	629475.70	300773.63	Картометрический метод	1	-
46	629458.06	300704.04	Картометрический метод	1	-

2. Сведения о характерных точках границ объекта					
Обозначение характерных точек границ	Координаты, м		Метод определения координат характерной точки	Средняя квадратическая погрешность положения характерной точки (M _t), м	Описание обозначения точки на местности (при наличии)
	X	Y			
1	2	3	4	5	6
47	629466.88	300647.50	Картометрический метод	1	-
48	629474.60	300601.83	Картометрический метод	1	-
49	629474.60	300575.74	Картометрический метод	1	-
50	629436.01	300568.12	Картометрический метод	1	-
51	629406.25	300569.21	Картометрический метод	1	-
52	629389.71	300542.03	Картометрический метод	1	-
53	629382.33	300479.26	Картометрический метод	1	-
54	629388.16	300447.84	Картометрический метод	1	-
55	629401.49	300406.16	Картометрический метод	1	-
56	629417.50	300367.75	Картометрический метод	1	-
57	629454.06	300327.61	Картометрический метод	1	-
58	629439.59	300314.89	Картометрический метод	1	-
59	629400.36	300329.47	Картометрический метод	1	-
60	629345.81	300339.14	Картометрический метод	1	-
61	629260.04	300345.48	Картометрический метод	1	-
62	629229.02	300339.45	Картометрический метод	1	-
63	629187.56	300313.55	Картометрический метод	1	-
64	629168.74	300299.04	Картометрический метод	1	-
65	629147.31	300254.49	Картометрический метод	1	-
66	629128.17	300231.19	Картометрический метод	1	-
67	629116.45	300213.87	Картометрический метод	1	-
68	629110.15	300204.09	Картометрический метод	1	-
69	629029.60	300271.32	Картометрический метод	1	-
70	629006.35	300234.47	Картометрический метод	1	-
71	629001.97	300229.05	Картометрический метод	1	-

2. Сведения о характерных точках границ объекта					
Обозначение характерных точек границ	Координаты, м		Метод определения координат характерной точки	Средняя квадратическая погрешность положения характерной точки (M _t), м	Описание обозначения точки на местности (при наличии)
	X	Y			
1	2	3	4	5	6
72	628982.13	300199.33	Картометрический метод	1	-
73	628964.22	300163.64	Картометрический метод	1	-
74	628921.52	300102.37	Картометрический метод	1	-
75	628900.53	300076.34	Картометрический метод	1	-
76	628854.40	300055.02	Картометрический метод	1	-
77	628827.75	300025.00	Картометрический метод	1	-
78	628888.49	300052.30	Картометрический метод	1	-
79	628888.70	300052.12	Картометрический метод	1	-
80	628882.47	300049.28	Картометрический метод	1	-
81	628906.93	300030.06	Картометрический метод	1	-
82	629005.27	299987.86	Картометрический метод	1	-
83	629045.99	299974.23	Картометрический метод	1	-
84	629047.18	299976.85	Картометрический метод	1	-
85	629114.42	299944.45	Картометрический метод	1	-
86	629210.97	299893.96	Картометрический метод	1	-
87	629294.06	299867.52	Картометрический метод	1	-
88	629346.84	299860.23	Картометрический метод	1	-
89	629417.20	299850.18	Картометрический метод	1	-
90	629422.83	299851.30	Картометрический метод	1	-
91	629437.82	299848.59	Картометрический метод	1	-
92	629466.13	299845.34	Картометрический метод	1	-
93	629553.00	299813.19	Картометрический метод	1	-
94	629583.81	299798.85	Картометрический метод	1	-
95	629619.02	299780.49	Картометрический метод	1	-
96	629622.18	299777.59	Картометрический метод	1	-

2. Сведения о характерных точках границ объекта					
Обозначение характерных точек границ	Координаты, м		Метод определения координат характерной точки	Средняя квадратическая погрешность положения характерной точки (M _t), м	Описание обозначения точки на местности (при наличии)
	X	Y			
1	2	3	4	5	6
97	629624.82	299746.24	Картометрический метод	1	-
98	629627.29	299716.98	Картометрический метод	1	-
99	629663.75	299705.59	Картометрический метод	1	-
100	629667.04	299703.61	Картометрический метод	1	-
101	629670.70	299699.50	Картометрический метод	1	-
102	629657.44	299672.70	Картометрический метод	1	-
103	629635.35	299634.93	Картометрический метод	1	-
104	629630.67	299633.99	Картометрический метод	1	-
105	629592.47	299645.83	Картометрический метод	1	-
106	629591.93	299644.59	Картометрический метод	1	-
107	629582.64	299638.05	Картометрический метод	1	-
108	629539.37	299641.37	Картометрический метод	1	-
109	629511.87	299642.65	Картометрический метод	1	-
110	629505.02	299623.82	Картометрический метод	1	-
111	629495.73	299612.10	Картометрический метод	1	-
112	629488.09	299596.02	Картометрический метод	1	-
113	629489.85	299470.18	Картометрический метод	1	-
114	629435.06	299471.80	Картометрический метод	1	-
115	629398.33	299470.22	Картометрический метод	1	-
116	629281.56	299454.03	Картометрический метод	1	-
117	629277.96	299432.92	Картометрический метод	1	-
118	629309.98	299337.07	Картометрический метод	1	-
119	629327.97	299322.74	Картометрический метод	1	-
120	629333.62	299313.75	Картометрический метод	1	-
121	629333.31	299293.50	Картометрический метод	1	-

2. Сведения о характерных точках границ объекта					
Обозначение характерных точек границ	Координаты, м		Метод определения координат характерной точки	Средняя квадратическая погрешность положения характерной точки (M _t), м	Описание обозначения точки на местности (при наличии)
	X	Y			
1	2	3	4	5	6
122	629347.60	299261.82	Картометрический метод	1	-
123	629163.99	299292.82	Картометрический метод	1	-
124	629116.03	299322.73	Картометрический метод	1	-
125	629048.23	299540.73	Картометрический метод	1	-
126	629057.05	299579.06	Картометрический метод	1	-
127	628932.12	299650.57	Картометрический метод	1	-
128	628896.66	299675.36	Картометрический метод	1	-
129	628801.84	299747.60	Картометрический метод	1	-
130	628701.52	299912.87	Картометрический метод	1	-
131	628701.89	299961.76	Картометрический метод	1	-
132	628702.11	299975.91	Картометрический метод	1	-
133	628704.83	300038.46	Картометрический метод	1	-
134	628775.98	300187.77	Картометрический метод	1	-
135	628814.17	300284.75	Картометрический метод	1	-
136	628854.02	300362.45	Картометрический метод	1	-
137	628896.08	300439.02	Картометрический метод	1	-
138	628973.54	300531.83	Картометрический метод	1	-
139	629082.66	300655.94	Картометрический метод	1	-
140	629146.45	300708.99	Картометрический метод	1	-
141	629190.55	300734.83	Картометрический метод	1	-
142	629200.42	300726.94	Картометрический метод	1	-
143	629256.65	300788.99	Картометрический метод	1	-
144	629264.62	300807.62	Картометрический метод	1	-
145	629311.72	300851.02	Картометрический метод	1	-
146	629431.39	300938.59	Картометрический метод	1	-

2. Сведения о характерных точках границ объекта					
Обозначение характерных точек границ	Координаты, м		Метод определения координат характерной точки	Средняя квадратическая погрешность положения характерной точки (M _t), м	Описание обозначения точки на местности (при наличии)
	X	Y			
1	2	3	4	5	6
147	629520.75	301001.25	Картометрический метод	1	-
148	629591.19	301050.91	Картометрический метод	1	-
29	629623.63	301075.80	Картометрический метод	1	-
149	628764.91	300131.98	Картометрический метод	1	-
150	628865.08	300072.22	Картометрический метод	1	-
151	628862.64	300068.75	Картометрический метод	1	-
152	628765.23	300128.68	Картометрический метод	1	-
153	628717.13	300033.30	Картометрический метод	1	-
154	628716.36	300041.72	Картометрический метод	1	-
149	628764.91	300131.98	Картометрический метод	1	-
155	629264.84	300742.38	Картометрический метод	1	-
156	629266.48	300740.76	Картометрический метод	1	-
157	629264.86	300739.12	Картометрический метод	1	-
158	629263.22	300740.75	Картометрический метод	1	-
155	629264.84	300742.38	Картометрический метод	1	-
159	629363.81	300644.21	Картометрический метод	1	-
160	629365.44	300642.59	Картометрический метод	1	-
161	629363.82	300640.95	Картометрический метод	1	-
162	629362.18	300642.57	Картометрический метод	1	-
159	629363.81	300644.21	Картометрический метод	1	-
163	629021.90	299413.89	Картометрический метод	1	-
164	629049.14	299385.32	Картометрический метод	1	-
165	629023.51	299368.01	Картометрический метод	1	-
166	628983.67	299382.75	Картометрический метод	1	-
163	629021.90	299413.89	Картометрический метод	1	-

3. Сведения о характерных точках части (частей) границы объекта

Обозначение характерных точек части границы	Координаты, м		Метод определения координат характерной точки	Средняя квадратическая погрешность положения характерной точки (Mt), м	Описание обозначения точки на местности (при наличии)
	X	Y			
1	2	3	4	5	6
-	-	-	-	-	-

**ТЕКСТОВОЕ ОПИСАНИЕ
местоположения границ населенных пунктов, территориальных зон**

Прохождение границы		Описание прохождения границы
от точки	до точки	
1	2	3
1	2	-
2	3	-
3	4	-
4	5	-
5	6	-
6	7	-
7	8	-
8	9	-
9	10	-
10	11	-
11	12	-
12	13	-
13	14	-
14	15	-
15	16	-
16	17	-
17	18	-
18	19	-
19	20	-
20	21	-
21	22	-
22	23	-
23	24	-
24	25	-
25	26	-
26	27	-
27	28	-
28	1	-
29	30	-
30	31	-
31	32	-
32	33	-
33	34	-
34	35	-
35	36	-
36	37	-
37	38	-

ТЕКСТОВОЕ ОПИСАНИЕ
местоположения границ населенных пунктов, территориальных зон

Прохождение границы		Описание прохождения границы
от точки	до точки	
1	2	3
38	39	-
39	40	-
40	41	-
41	42	-
42	43	-
43	44	-
44	45	-
45	46	-
46	47	-
47	48	-
48	49	-
49	50	-
50	51	-
51	52	-
52	53	-
53	54	-
54	55	-
55	56	-
56	57	-
57	58	-
58	59	-
59	60	-
60	61	-
61	62	-
62	63	-
63	64	-
64	65	-
65	66	-
66	67	-
67	68	-
68	69	-
69	70	-
70	71	-
71	72	-
72	73	-
73	74	-
74	75	-

ТЕКСТОВОЕ ОПИСАНИЕ
местоположения границ населенных пунктов, территориальных зон

Прохождение границы		Описание прохождения границы
от точки	до точки	
1	2	3
75	76	-
76	77	-
77	78	-
78	79	-
79	80	-
80	81	-
81	82	-
82	83	-
83	84	-
84	85	-
85	86	-
86	87	-
87	88	-
88	89	-
89	90	-
90	91	-
91	92	-
92	93	-
93	94	-
94	95	-
95	96	-
96	97	-
97	98	-
98	99	-
99	100	-
100	101	-
101	102	-
102	103	-
103	104	-
104	105	-
105	106	-
106	107	-
107	108	-
108	109	-
109	110	-
110	111	-
111	112	-

ТЕКСТОВОЕ ОПИСАНИЕ
местоположения границ населенных пунктов, территориальных зон

Прохождение границы		Описание прохождения границы
от точки	до точки	
1	2	3
112	113	-
113	114	-
114	115	-
115	116	-
116	117	-
117	118	-
118	119	-
119	120	-
120	121	-
121	122	-
122	123	-
123	124	-
124	125	-
125	126	-
126	127	-
127	128	-
128	129	-
129	130	-
130	131	-
131	132	-
132	133	-
133	134	-
134	135	-
135	136	-
136	137	-
137	138	-
138	139	-
139	140	-
140	141	-
141	142	-
142	143	-
143	144	-
144	145	-
145	146	-
146	147	-
147	148	-
148	29	-

ТЕКСТОВОЕ ОПИСАНИЕ
местоположения границ населенных пунктов, территориальных зон

Прохождение границы		Описание прохождения границы
от точки	до точки	
1	2	3
149	150	-
150	151	-
151	152	-
152	153	-
153	154	-
154	149	-
155	156	-
156	157	-
157	158	-
158	155	-
159	160	-
160	161	-
161	162	-
162	159	-
163	164	-
164	165	-
165	166	-
166	163	-

ГРАФИЧЕСКОЕ ОПИСАНИЕ

местоположения границ населенных пунктов, территориальных зон, особо охраняемых природных территорий, зон с особыми условиями использования территории

Тульская область, МО Ефремовский муниципальный округ, д. Красная Заря

(наименование объекта, местоположение границ которого описано (далее - объект))

Раздел 1**Сведения об объекте**

№ п/п	Характеристики объекта	Описание характеристик
1	2	3
1.	Местоположение объекта	Тульская область, м.о Ефремовский, деревня Красная Заря
2.	Площадь объекта +/- величина погрешности определения площади (Р +/- Дельта Р)	359510 +/- 1665 м ²
3.	Иные характеристики объекта	-

Раздел 2

Сведения о местоположении границ объекта

1. Система координат МСК-71

2. Сведения о характерных точках границ объекта

Обозначение характерных точек границ	Координаты, м		Метод определения координат характерной точки	Средняя квадратическая погрешность положения характерной точки (Mt), м	Описание обозначения точки на местности (при наличии)
	X	Y			
1	2	3	4	5	6
1	629690.34	303744.09	Картометрический метод	1	-
2	629967.83	304134.58	Картометрический метод	1	-
3	629919.52	304150.31	Картометрический метод	1	-
4	629935.71	304228.07	Картометрический метод	1	-
5	629856.77	304259.45	Картометрический метод	1	-
6	629864.49	304281.48	Картометрический метод	1	-
7	629881.50	304321.29	Картометрический метод	1	-
8	629893.54	304347.04	Картометрический метод	1	-
9	629942.74	304503.60	Картометрический метод	1	-
10	629972.54	304495.65	Картометрический метод	1	-
11	629997.92	304588.65	Картометрический метод	1	-
12	629850.85	304621.92	Картометрический метод	1	-
13	629863.41	304665.56	Картометрический метод	1	-
14	629819.78	304677.36	Картометрический метод	1	-
15	629810.76	304635.16	Картометрический метод	1	-
16	629795.43	304640.51	Картометрический метод	1	-
17	629792.60	304632.08	Картометрический метод	1	-
18	629773.94	304634.42	Картометрический метод	1	-
19	629773.71	304633.15	Картометрический метод	1	-
20	629771.23	304624.95	Картометрический метод	1	-
21	629768.39	304611.18	Картометрический метод	1	-
22	629765.91	304608.97	Картометрический метод	1	-

2. Сведения о характерных точках границ объекта					
Обозначение характерных точек границ	Координаты, м		Метод определения координат характерной точки	Средняя квадратическая погрешность положения характерной точки (Mt), м	Описание обозначения точки на местности (при наличии)
	X	Y			
1	2	3	4	5	6
23	629763.94	304607.19	Картометрический метод	1	-
24	629731.71	304490.71	Картометрический метод	1	-
25	629634.17	304256.01	Картометрический метод	1	-
26	629562.55	304163.05	Картометрический метод	1	-
27	629481.78	304064.00	Картометрический метод	1	-
28	629452.82	304057.90	Картометрический метод	1	-
29	629360.62	304160.77	Картометрический метод	1	-
30	629330.52	304175.24	Картометрический метод	1	-
31	629280.23	304184.39	Картометрический метод	1	-
32	629222.24	304179.26	Картометрический метод	1	-
33	629161.65	304122.89	Картометрический метод	1	-
34	629167.11	304104.49	Картометрический метод	1	-
35	629157.46	304077.12	Картометрический метод	1	-
36	629054.87	303972.15	Картометрический метод	1	-
37	629110.89	303911.21	Картометрический метод	1	-
38	629132.87	303890.94	Картометрический метод	1	-
39	629261.47	303850.04	Картометрический метод	1	-
40	629314.06	303844.57	Картометрический метод	1	-
41	629352.94	303835.49	Картометрический метод	1	-
42	629424.33	303830.88	Картометрический метод	1	-
43	629521.97	303786.41	Картометрический метод	1	-
44	629597.86	303749.11	Картометрический метод	1	-
1	629690.34	303744.09	Картометрический метод	1	-

3. Сведения о характерных точках части (частей) границы объекта

Обозначение характерных точек части границы	Координаты, м		Метод определения координат характерной точки	Средняя квадратическая погрешность положения характерной точки (Mt), м	Описание обозначения точки на местности (при наличии)
	X	Y			
1	2	3	4	5	6
-	-	-	-	-	-

ТЕКСТОВОЕ ОПИСАНИЕ
местоположения границ населенных пунктов, территориальных зон

Прохождение границы		Описание прохождения границы
от точки	до точки	
1	2	3
1	2	-
2	3	-
3	4	-
4	5	-
5	6	-
6	7	-
7	8	-
8	9	-
9	10	-
10	11	-
11	12	-
12	13	-
13	14	-
14	15	-
15	16	-
16	17	-
17	18	-
18	19	-
19	20	-
20	21	-
21	22	-
22	23	-
23	24	-
24	25	-
25	26	-
26	27	-
27	28	-
28	29	-
29	30	-
30	31	-
31	32	-
32	33	-
33	34	-
34	35	-
35	36	-
36	37	-
37	38	-

ТЕКСТОВОЕ ОПИСАНИЕ
местоположения границ населенных пунктов, территориальных зон

Прохождение границы		Описание прохождения границы
от точки	до точки	
1	2	3
38	39	-
39	40	-
40	41	-
41	42	-
42	43	-
43	44	-
44	1	-

ГРАФИЧЕСКОЕ ОПИСАНИЕ

местоположения границ населенных пунктов, территориальных зон, особо охраняемых природных территорий, зон с особыми условиями использования территории

Тульская область, МО Ефремовский муниципальный округ, д. Красногорское

(наименование объекта, местоположение границ которого описано (далее - объект))

Раздел 1**Сведения об объекте**

№ п/п	Характеристики объекта	Описание характеристик
1	2	3
1.	Местоположение объекта	Тульская область, м.о Ефремовский, деревня Красногорское
2.	Площадь объекта +/- величина погрешности определения площади (P +/- Дельта P)	1069501 +/- 1665 м ²
3.	Иные характеристики объекта	-

Раздел 2

Сведения о местоположении границ объекта

1. Система координат МСК-71

2. Сведения о характерных точках границ объекта

Обозначение характерных точек границ	Координаты, м		Метод определения координат характерной точки	Средняя квадратическая погрешность положения характерной точки (Mt), м	Описание обозначения точки на местности (при наличии)
	X	Y			
1	2	3	4	5	6
1	642919.37	317218.27	Картометрический метод	1	-
2	642985.02	317258.49	Картометрический метод	1	-
3	643008.43	317309.67	Картометрический метод	1	-
4	642974.34	317331.19	Картометрический метод	1	-
5	642784.26	317354.90	Картометрический метод	1	-
6	642780.73	317359.45	Картометрический метод	1	-
7	642782.73	317415.61	Картометрический метод	1	-
8	642769.48	317610.28	Картометрический метод	1	-
9	642776.22	317675.84	Картометрический метод	1	-
10	642765.12	317815.53	Картометрический метод	1	-
11	642716.13	317973.30	Картометрический метод	1	-
12	642708.16	318231.50	Картометрический метод	1	-
13	642607.23	318220.47	Картометрический метод	1	-
14	642563.76	318233.60	Картометрический метод	1	-
15	642446.67	318439.63	Картометрический метод	1	-
16	642383.90	318412.50	Картометрический метод	1	-
17	642340.13	318391.83	Картометрический метод	1	-
18	642296.45	318399.26	Картометрический метод	1	-
19	642232.44	318353.30	Картометрический метод	1	-
20	642180.74	318288.47	Картометрический метод	1	-
21	642131.49	318302.42	Картометрический метод	1	-
22	642013.74	318394.66	Картометрический метод	1	-

2. Сведения о характерных точках границ объекта					
Обозначение характерных точек границ	Координаты, м		Метод определения координат характерной точки	Средняя квадратическая погрешность положения характерной точки (M _t), м	Описание обозначения точки на местности (при наличии)
	X	Y			
1	2	3	4	5	6
23	641949.94	318442.04	Картометрический метод	1	-
24	641847.85	318359.03	Картометрический метод	1	-
25	641816.62	318311.78	Картометрический метод	1	-
26	641813.88	318301.60	Картометрический метод	1	-
27	642044.50	318168.65	Картометрический метод	1	-
28	641921.39	317934.75	Картометрический метод	1	-
29	641903.34	317823.13	Картометрический метод	1	-
30	641831.94	317748.45	Картометрический метод	1	-
31	641881.23	317723.88	Картометрический метод	1	-
32	641974.08	317662.37	Картометрический метод	1	-
33	641981.28	317659.67	Картометрический метод	1	-
34	641928.09	317621.65	Картометрический метод	1	-
35	641918.83	317557.33	Картометрический метод	1	-
36	641883.82	317521.46	Картометрический метод	1	-
37	641825.83	317505.66	Картометрический метод	1	-
38	641789.41	317488.49	Картометрический метод	1	-
39	641763.00	317456.28	Картометрический метод	1	-
40	641692.42	317352.87	Картометрический метод	1	-
41	641698.98	317278.19	Картометрический метод	1	-
42	641737.31	317280.44	Картометрический метод	1	-
43	641736.74	317201.86	Картометрический метод	1	-
44	641758.07	317169.85	Картометрический метод	1	-
45	641789.26	317176.42	Картометрический метод	1	-
46	641808.14	317231.41	Картометрический метод	1	-
47	641845.07	317222.38	Картометрический метод	1	-

2. Сведения о характерных точках границ объекта					
Обозначение характерных точек границ	Координаты, м		Метод определения координат характерной точки	Средняя квадратическая погрешность положения характерной точки (Mt), м	Описание обозначения точки на местности (при наличии)
	X	Y			
1	2	3	4	5	6
48	641839.68	317197.93	Картометрический метод	1	-
49	641938.63	317171.49	Картометрический метод	1	-
50	642004.28	317096.81	Картометрический метод	1	-
51	642060.09	317110.76	Картометрический метод	1	-
52	642125.75	317146.05	Картометрический метод	1	-
53	642178.27	317159.18	Картометрический метод	1	-
54	642234.90	317134.56	Картометрический метод	1	-
55	642297.27	317155.08	Картометрический метод	1	-
56	642442.54	317144.41	Картометрический метод	1	-
57	642550.87	317187.91	Картометрический метод	1	-
58	642828.27	317186.27	Картометрический метод	1	-
1	642919.37	317218.27	Картометрический метод	1	-
3. Сведения о характерных точках части (частей) границы объекта					
Обозначение характерных точек части границы	Координаты, м		Метод определения координат характерной точки	Средняя квадратическая погрешность положения характерной точки (Mt), м	Описание обозначения точки на местности (при наличии)
	X	Y			
1	2	3	4	5	6
-	-	-	-	-	-

ТЕКСТОВОЕ ОПИСАНИЕ
местоположения границ населенных пунктов, территориальных зон

Прохождение границы		Описание прохождения границы
от точки	до точки	
1	2	3
1	2	-
2	3	-
3	4	-
4	5	-
5	6	-
6	7	-
7	8	-
8	9	-
9	10	-
10	11	-
11	12	-
12	13	-
13	14	-
14	15	-
15	16	-
16	17	-
17	18	-
18	19	-
19	20	-
20	21	-
21	22	-
22	23	-
23	24	-
24	25	-
25	26	-
26	27	-
27	28	-
28	29	-
29	30	-
30	31	-
31	32	-
32	33	-
33	34	-
34	35	-
35	36	-
36	37	-
37	38	-

ТЕКСТОВОЕ ОПИСАНИЕ
местоположения границ населенных пунктов, территориальных зон

Прохождение границы		Описание прохождения границы
от точки	до точки	
1	2	3
38	39	-
39	40	-
40	41	-
41	42	-
42	43	-
43	44	-
44	45	-
45	46	-
46	47	-
47	48	-
48	49	-
49	50	-
50	51	-
51	52	-
52	53	-
53	54	-
54	55	-
55	56	-
56	57	-
57	58	-
58	1	-

ГРАФИЧЕСКОЕ ОПИСАНИЕ

местоположения границ населенных пунктов, территориальных зон, особо охраняемых природных территорий, зон с особыми условиями использования территории

Тульская область, МО Ефремовский муниципальный округ, д. Круглики

(наименование объекта, местоположение границ которого описано (далее - объект))

Раздел 1**Сведения об объекте**

№ п/п	Характеристики объекта	Описание характеристик
1	2	3
1.	Местоположение объекта	Тульская область, м.о Ефремовский, деревня Круглики
2.	Площадь объекта +/- величина погрешности определения площади (P +/- Дельта P)	2526838 +/- 1665 м ²
3.	Иные характеристики объекта	-

Раздел 2

Сведения о местоположении границ объекта

1. Система координат МСК-71

2. Сведения о характерных точках границ объекта

Обозначение характерных точек границ	Координаты, м		Метод определения координат характерной точки	Средняя квадратическая погрешность положения характерной точки (Mt), м	Описание обозначения точки на местности (при наличии)
	X	Y			
1	2	3	4	5	6
1	618052.18	297650.68	Картометрический метод	1	-
2	618061.10	297651.34	Картометрический метод	1	-
3	618071.66	297666.91	Картометрический метод	1	-
4	618186.18	297860.24	Картометрический метод	1	-
5	618316.81	298021.43	Картометрический метод	1	-
6	618328.78	298021.25	Картометрический метод	1	-
7	618368.79	298118.84	Картометрический метод	1	-
8	618881.27	297870.40	Картометрический метод	1	-
9	618917.11	297995.03	Картометрический метод	1	-
10	618851.47	298026.54	Картометрический метод	1	-
11	618737.44	298090.19	Картометрический метод	1	-
12	618589.94	298180.82	Картометрический метод	1	-
13	618462.27	298267.82	Картометрический метод	1	-
14	618599.92	298577.60	Картометрический метод	1	-
15	618701.84	298538.93	Картометрический метод	1	-
16	618739.86	298650.27	Картометрический метод	1	-
17	618749.80	298696.13	Картометрический метод	1	-
18	618726.62	298699.05	Картометрический метод	1	-
19	618698.50	298714.87	Картометрический метод	1	-
20	618659.46	298741.99	Картометрический метод	1	-
21	618632.16	298753.54	Картометрический метод	1	-
22	618612.39	298754.67	Картометрический метод	1	-

2. Сведения о характерных точках границ объекта					
Обозначение характерных точек границ	Координаты, м		Метод определения координат характерной точки	Средняя квадратическая погрешность положения характерной точки (M _t), м	Описание обозначения точки на местности (при наличии)
	X	Y			
1	2	3	4	5	6
23	618603.89	298759.06	Картометрический метод	1	-
24	618591.24	298775.49	Картометрический метод	1	-
25	618587.24	298793.53	Картометрический метод	1	-
26	618594.29	298863.62	Картометрический метод	1	-
27	618587.92	298898.83	Картометрический метод	1	-
28	618502.58	299024.29	Картометрический метод	1	-
29	618475.85	299067.97	Картометрический метод	1	-
30	618354.99	299172.54	Картометрический метод	1	-
31	618322.31	299209.34	Картометрический метод	1	-
32	618281.41	299293.43	Картометрический метод	1	-
33	618274.81	299393.53	Картометрический метод	1	-
34	618274.54	299438.03	Картометрический метод	1	-
35	618285.35	299514.84	Картометрический метод	1	-
36	618310.30	299568.78	Картометрический метод	1	-
37	617857.76	299630.40	Картометрический метод	1	-
38	617848.39	299663.67	Картометрический метод	1	-
39	617827.29	299867.03	Картометрический метод	1	-
40	617783.06	299878.37	Картометрический метод	1	-
41	617516.86	299802.25	Картометрический метод	1	-
42	617466.30	299857.10	Картометрический метод	1	-
43	617445.76	299870.02	Картометрический метод	1	-
44	617446.29	299905.84	Картометрический метод	1	-
45	617439.95	299922.55	Картометрический метод	1	-
46	617429.63	299941.24	Картометрический метод	1	-
47	617403.02	299944.94	Картометрический метод	1	-

2. Сведения о характерных точках границ объекта					
Обозначение характерных точек границ	Координаты, м		Метод определения координат характерной точки	Средняя квадратическая погрешность положения характерной точки (Mt), м	Описание обозначения точки на местности (при наличии)
	X	Y			
1	2	3	4	5	6
48	617358.99	299948.27	Картометрический метод	1	-
49	617280.31	299936.79	Картометрический метод	1	-
50	617183.35	299903.73	Картометрический метод	1	-
51	617134.23	299884.59	Картометрический метод	1	-
52	617050.45	299870.85	Картометрический метод	1	-
53	617046.09	299869.95	Картометрический метод	1	-
54	617037.79	299839.57	Картометрический метод	1	-
55	617020.94	299766.77	Картометрический метод	1	-
56	616979.11	299660.54	Картометрический метод	1	-
57	616917.24	299502.22	Картометрический метод	1	-
58	616860.99	299382.92	Картометрический метод	1	-
59	616877.87	299287.58	Картометрический метод	1	-
60	616899.40	299264.96	Картометрический метод	1	-
61	616913.53	299245.37	Картометрический метод	1	-
62	616922.91	299212.24	Картометрический метод	1	-
63	616926.84	299160.56	Картометрический метод	1	-
64	616874.23	299094.13	Картометрический метод	1	-
65	616931.95	299057.59	Картометрический метод	1	-
66	616872.08	298958.47	Картометрический метод	1	-
67	616863.86	298946.99	Картометрический метод	1	-
68	617087.11	298770.76	Картометрический метод	1	-
69	617178.67	298698.30	Картометрический метод	1	-
70	617343.02	298569.02	Картометрический метод	1	-
71	617404.79	298513.06	Картометрический метод	1	-
72	617462.96	298460.04	Картометрический метод	1	-

2. Сведения о характерных точках границ объекта					
Обозначение характерных точек границ	Координаты, м		Метод определения координат характерной точки	Средняя квадратическая погрешность положения характерной точки (M _t), м	Описание обозначения точки на местности (при наличии)
	X	Y			
1	2	3	4	5	6
73	617515.73	298425.77	Картометрический метод	1	-
74	617406.77	298247.23	Картометрический метод	1	-
75	617340.64	298120.87	Картометрический метод	1	-
76	617287.35	298032.43	Картометрический метод	1	-
77	617290.92	298024.46	Картометрический метод	1	-
78	617321.99	298034.38	Картометрический метод	1	-
79	617339.71	298038.39	Картометрический метод	1	-
80	617370.45	298043.95	Картометрический метод	1	-
81	617415.98	298044.20	Картометрический метод	1	-
82	617451.41	298081.78	Картометрический метод	1	-
83	617473.60	298091.59	Картометрический метод	1	-
84	617509.25	298087.91	Картометрический метод	1	-
85	617546.66	298078.66	Картометрический метод	1	-
86	617627.38	298043.22	Картометрический метод	1	-
87	617676.58	298015.42	Картометрический метод	1	-
88	617696.32	298007.82	Картометрический метод	1	-
89	617727.91	298003.82	Картометрический метод	1	-
1	618052.18	297650.68	Картометрический метод	1	-
90	618024.43	299204.69	Картометрический метод	1	-
91	618022.88	299211.67	Картометрический метод	1	-
92	618015.21	299209.98	Картометрический метод	1	-
93	618016.12	299205.72	Картометрический метод	1	-
94	618009.89	299204.53	Картометрический метод	1	-
95	618011.21	299197.51	Картометрический метод	1	-
96	618018.93	299198.94	Картометрический метод	1	-

2. Сведения о характерных точках границ объекта					
Обозначение характерных точек границ	Координаты, м		Метод определения координат характерной точки	Средняя квадратическая погрешность положения характерной точки (Mt), м	Описание обозначения точки на местности (при наличии)
	X	Y			
1	2	3	4	5	6
97	618018.12	299203.27	Картометрический метод	1	-
90	618024.43	299204.69	Картометрический метод	1	-
3. Сведения о характерных точках части (частей) границы объекта					
Обозначение характерных точек части границы	Координаты, м		Метод определения координат характерной точки	Средняя квадратическая погрешность положения характерной точки (Mt), м	Описание обозначения точки на местности (при наличии)
	X	Y			
1	2	3	4	5	6
-	-	-	-	-	-

**ТЕКСТОВОЕ ОПИСАНИЕ
местоположения границ населенных пунктов, территориальных зон**

Прохождение границы		Описание прохождения границы
от точки	до точки	
1	2	3
1	2	-
2	3	-
3	4	-
4	5	-
5	6	-
6	7	-
7	8	-
8	9	-
9	10	-
10	11	-
11	12	-
12	13	-
13	14	-
14	15	-
15	16	-
16	17	-
17	18	-
18	19	-
19	20	-
20	21	-
21	22	-
22	23	-
23	24	-
24	25	-
25	26	-
26	27	-
27	28	-
28	29	-
29	30	-
30	31	-
31	32	-
32	33	-
33	34	-
34	35	-
35	36	-
36	37	-
37	38	-

ТЕКСТОВОЕ ОПИСАНИЕ
местоположения границ населенных пунктов, территориальных зон

Прохождение границы		Описание прохождения границы
от точки	до точки	
1	2	3
38	39	-
39	40	-
40	41	-
41	42	-
42	43	-
43	44	-
44	45	-
45	46	-
46	47	-
47	48	-
48	49	-
49	50	-
50	51	-
51	52	-
52	53	-
53	54	-
54	55	-
55	56	-
56	57	-
57	58	-
58	59	-
59	60	-
60	61	-
61	62	-
62	63	-
63	64	-
64	65	-
65	66	-
66	67	-
67	68	-
68	69	-
69	70	-
70	71	-
71	72	-
72	73	-
73	74	-
74	75	-

ТЕКСТОВОЕ ОПИСАНИЕ
местоположения границ населенных пунктов, территориальных зон

Прохождение границы		Описание прохождения границы
от точки	до точки	
1	2	3
75	76	-
76	77	-
77	78	-
78	79	-
79	80	-
80	81	-
81	82	-
82	83	-
83	84	-
84	85	-
85	86	-
86	87	-
87	88	-
88	89	-
89	1	-
90	91	-
91	92	-
92	93	-
93	94	-
94	95	-
95	96	-
96	97	-
97	90	-

ГРАФИЧЕСКОЕ ОПИСАНИЕ**местоположения границ населенных пунктов, территориальных зон, особо охраняемых природных территорий, зон с особыми условиями использования территории****Тульская область, МО Ефремовский муниципальный округ, д. Лепаги**

(наименование объекта, местоположение границ которого описано (далее - объект))

Раздел 1**Сведения об объекте**

№ п/п	Характеристики объекта	Описание характеристик
1	2	3
1.	Местоположение объекта	Тульская область, м.о Ефремовский, деревня Лепаги
2.	Площадь объекта +/- величина погрешности определения площади (P +/- Дельта P)	1304358 +/- 3997 м ²
3.	Иные характеристики объекта	-

Раздел 2

Сведения о местоположении границ объекта

1. Система координат МСК-71

2. Сведения о характерных точках границ объекта

Обозначение характерных точек границ	Координаты, м		Метод определения координат характерной точки	Средняя квадратическая погрешность положения характерной точки (Mt), м	Описание обозначения точки на местности (при наличии)
	X	Y			
1	2	3	4	5	6
1	632714.57	315812.70	Картометрический метод	1	-
2	632873.05	315821.65	Картометрический метод	1	-
3	632862.77	315822.58	Картометрический метод	1	-
4	632862.69	315851.34	Картометрический метод	1	-
5	632823.29	316102.15	Картометрический метод	1	-
6	632827.30	316150.87	Картометрический метод	1	-
7	632833.31	316191.48	Картометрический метод	1	-
8	632847.33	316203.85	Картометрический метод	1	-
9	632799.11	316319.12	Картометрический метод	1	-
10	632613.21	316540.35	Картометрический метод	1	-
11	632578.21	316545.54	Картометрический метод	1	-
12	632559.57	316571.11	Картометрический метод	1	-
13	632581.13	316585.27	Картометрический метод	1	-
14	632581.54	316613.34	Картометрический метод	1	-
15	632560.27	316676.83	Картометрический метод	1	-
16	632511.46	316775.81	Картометрический метод	1	-
17	632507.21	316805.12	Картометрический метод	1	-
18	632532.04	316823.47	Картометрический метод	1	-
19	632533.36	316833.98	Картометрический метод	1	-
20	632515.22	316872.85	Картометрический метод	1	-
21	632477.86	316955.29	Картометрический метод	1	-
22	632467.57	316970.64	Картометрический метод	1	-

2. Сведения о характерных точках границ объекта					
Обозначение характерных точек границ	Координаты, м		Метод определения координат характерной точки	Средняя квадратическая погрешность положения характерной точки (Mt), м	Описание обозначения точки на местности (при наличии)
	X	Y			
1	2	3	4	5	6
23	632381.21	316991.22	Картометрический метод	1	-
24	632206.36	317173.54	Картометрический метод	1	-
25	632182.77	317192.28	Картометрический метод	1	-
26	632140.10	317226.93	Картометрический метод	1	-
27	632090.75	317244.21	Картометрический метод	1	-
28	632043.15	317254.05	Картометрический метод	1	-
29	632015.07	317278.36	Картометрический метод	1	-
30	631942.20	317310.05	Картометрический метод	1	-
31	631792.45	317271.99	Картометрический метод	1	-
32	631734.73	317387.27	Картометрический метод	1	-
33	631726.34	317391.42	Картометрический метод	1	-
34	631720.20	317379.00	Картометрический метод	1	-
35	631677.37	317288.84	Картометрический метод	1	-
36	631591.68	317108.11	Картометрический метод	1	-
37	631505.98	316927.40	Картометрический метод	1	-
38	631430.86	316733.66	Картометрический метод	1	-
39	631468.87	316725.83	Картометрический метод	1	-
40	631479.07	316710.72	Картометрический метод	1	-
41	631494.73	316692.72	Картометрический метод	1	-
42	631504.02	316689.78	Картометрический метод	1	-
43	631559.26	316682.41	Картометрический метод	1	-
44	631579.90	316678.33	Картометрический метод	1	-
45	631597.69	316670.59	Картометрический метод	1	-
46	631624.60	316658.03	Картометрический метод	1	-
47	631644.81	316644.10	Картометрический метод	1	-

2. Сведения о характерных точках границ объекта					
Обозначение характерных точек границ	Координаты, м		Метод определения координат характерной точки	Средняя квадратическая погрешность положения характерной точки (M _t), м	Описание обозначения точки на местности (при наличии)
	X	Y			
1	2	3	4	5	6
48	631653.90	316622.43	Картометрический метод	1	-
49	631667.64	316603.51	Картометрический метод	1	-
50	631683.29	316584.55	Картометрический метод	1	-
51	631696.37	316575.96	Картометрический метод	1	-
52	631708.53	316569.27	Картометрический метод	1	-
53	631718.74	316569.12	Картометрический метод	1	-
54	631733.90	316572.60	Картометрический метод	1	-
55	631742.45	316579.96	Картометрический метод	1	-
56	631788.96	316635.40	Картометрический метод	1	-
57	631858.92	316541.70	Картометрический метод	1	-
58	631889.98	316491.68	Картометрический метод	1	-
59	631907.44	316461.44	Картометрический метод	1	-
60	631943.27	316412.32	Картометрический метод	1	-
61	631882.75	316380.45	Картометрический метод	1	-
62	631821.13	316351.63	Картометрический метод	1	-
63	631736.00	316313.45	Картометрический метод	1	-
64	631679.48	316321.41	Картометрический метод	1	-
65	631553.65	316261.03	Картометрический метод	1	-
66	631541.54	316133.98	Картометрический метод	1	-
67	631651.27	316003.45	Картометрический метод	1	-
68	631763.29	315983.91	Картометрический метод	1	-
69	632033.45	315929.35	Картометрический метод	1	-
70	632051.39	316014.93	Картометрический метод	1	-
71	632158.07	316000.94	Картометрический метод	1	-
72	632276.09	315998.41	Картометрический метод	1	-

2. Сведения о характерных точках границ объекта					
Обозначение характерных точек границ	Координаты, м		Метод определения координат характерной точки	Средняя квадратическая погрешность положения характерной точки (Mt), м	Описание обозначения точки на местности (при наличии)
	X	Y			
1	2	3	4	5	6
73	632266.02	315884.22	Картометрический метод	1	-
74	632625.23	315847.22	Картометрический метод	1	-
1	632714.57	315812.70	Картометрический метод	1	-
75	631838.27	317045.83	Картометрический метод	1	-
76	631825.16	317060.89	Картометрический метод	1	-
77	631758.80	316995.94	Картометрический метод	1	-
78	631771.35	316980.23	Картометрический метод	1	-
75	631838.27	317045.83	Картометрический метод	1	-
79	632623.34	316123.70	Картометрический метод	1	-
80	632627.35	316156.64	Картометрический метод	1	-
81	632561.39	316167.09	Картометрический метод	1	-
82	632505.56	316171.87	Картометрический метод	1	-
83	632503.42	316141.44	Картометрический метод	1	-
79	632623.34	316123.70	Картометрический метод	1	-
3. Сведения о характерных точках части (частей) границы объекта					
Обозначение характерных точек части границы	Координаты, м		Метод определения координат характерной точки	Средняя квадратическая погрешность положения характерной точки (Mt), м	Описание обозначения точки на местности (при наличии)
	X	Y			
1	2	3	4	5	6
-	-	-	-	-	-

ТЕКСТОВОЕ ОПИСАНИЕ
местоположения границ населенных пунктов, территориальных зон

Прохождение границы		Описание прохождения границы
от точки	до точки	
1	2	3
1	2	-
2	3	-
3	4	-
4	5	-
5	6	-
6	7	-
7	8	-
8	9	-
9	10	-
10	11	-
11	12	-
12	13	-
13	14	-
14	15	-
15	16	-
16	17	-
17	18	-
18	19	-
19	20	-
20	21	-
21	22	-
22	23	-
23	24	-
24	25	-
25	26	-
26	27	-
27	28	-
28	29	-
29	30	-
30	31	-
31	32	-
32	33	-
33	34	-
34	35	-
35	36	-
36	37	-
37	38	-

ТЕКСТОВОЕ ОПИСАНИЕ
местоположения границ населенных пунктов, территориальных зон

Прохождение границы		Описание прохождения границы
от точки	до точки	
1	2	3
38	39	-
39	40	-
40	41	-
41	42	-
42	43	-
43	44	-
44	45	-
45	46	-
46	47	-
47	48	-
48	49	-
49	50	-
50	51	-
51	52	-
52	53	-
53	54	-
54	55	-
55	56	-
56	57	-
57	58	-
58	59	-
59	60	-
60	61	-
61	62	-
62	63	-
63	64	-
64	65	-
65	66	-
66	67	-
67	68	-
68	69	-
69	70	-
70	71	-
71	72	-
72	73	-
73	74	-
74	1	-

ТЕКСТОВОЕ ОПИСАНИЕ
местоположения границ населенных пунктов, территориальных зон

Прохождение границы		Описание прохождения границы
от точки	до точки	
1	2	3
75	76	-
76	77	-
77	78	-
78	75	-
79	80	-
80	81	-
81	82	-
82	83	-
83	79	-

ГРАФИЧЕСКОЕ ОПИСАНИЕ

местоположения границ населенных пунктов, территориальных зон, особо охраняемых природных территорий, зон с особыми условиями использования территории

Тульская область, МО Ефремовский муниципальный округ, д. Лубянка

(наименование объекта, местоположение границ которого описано (далее - объект))

Раздел 1**Сведения об объекте**

№ п/п	Характеристики объекта	Описание характеристик
1	2	3
1.	Местоположение объекта	Тульская область, м.о Ефремовский, деревня Лубянка
2.	Площадь объекта +/- величина погрешности определения площади (P +/- Дельта P)	357185 +/- 3997 м ²
3.	Иные характеристики объекта	-

Раздел 2

Сведения о местоположении границ объекта

1. Система координат МСК-71

2. Сведения о характерных точках границ объекта

Обозначение характерных точек границ	Координаты, м		Метод определения координат характерной точки	Средняя квадратическая погрешность положения характерной точки (Mt), м	Описание обозначения точки на местности (при наличии)
	X	Y			
1	2	3	4	5	6
1	634390.64	320748.26	Картометрический метод	1	-
2	634472.10	320864.75	Картометрический метод	1	-
3	634511.68	320954.08	Картометрический метод	1	-
4	634534.84	321041.72	Картометрический метод	1	-
5	634546.75	321149.79	Картометрический метод	1	-
6	634546.75	321253.26	Картометрический метод	1	-
7	634534.90	321286.05	Картометрический метод	1	-
8	634450.74	321581.90	Картометрический метод	1	-
9	634419.78	321591.22	Картометрический метод	1	-
10	634402.13	321620.94	Картометрический метод	1	-
11	634389.36	321642.44	Картометрический метод	1	-
12	634376.59	321663.93	Картометрический метод	1	-
13	634363.83	321685.43	Картометрический метод	1	-
14	634356.99	321696.95	Картометрический метод	1	-
15	634351.58	321707.23	Картометрический метод	1	-
16	634339.94	321729.35	Картометрический метод	1	-
17	634328.30	321751.48	Картометрический метод	1	-
18	634326.54	321754.84	Картометрический метод	1	-
19	634314.80	321772.56	Картометрический метод	1	-
20	634312.04	321776.73	Картометрический метод	1	-
21	634298.24	321797.57	Картометрический метод	1	-
22	634284.43	321818.42	Картометрический метод	1	-

2. Сведения о характерных точках границ объекта					
Обозначение характерных точек границ	Координаты, м		Метод определения координат характерной точки	Средняя квадратическая погрешность положения характерной точки (M _t), м	Описание обозначения точки на местности (при наличии)
	X	Y			
1	2	3	4	5	6
23	634270.63	321839.26	Картометрический метод	1	-
24	634256.83	321860.11	Картометрический метод	1	-
25	634243.03	321880.95	Картометрический метод	1	-
26	634229.22	321901.80	Картометрический метод	1	-
27	634215.42	321922.64	Картометрический метод	1	-
28	634211.55	321928.48	Картометрический метод	1	-
29	634197.75	321949.32	Картометрический метод	1	-
30	634189.75	321961.41	Картометрический метод	1	-
31	634184.69	321970.61	Картометрический метод	1	-
32	634172.65	321992.52	Картометрический метод	1	-
33	634165.91	322004.79	Картометрический метод	1	-
34	634159.86	322013.92	Картометрический метод	1	-
35	634146.05	322034.77	Картометрический метод	1	-
36	634143.29	322038.93	Картометрический метод	1	-
37	634129.48	322059.78	Картометрический метод	1	-
38	634126.41	322064.43	Картометрический метод	1	-
39	634113.77	322079.17	Картометрический метод	1	-
40	634097.49	322098.15	Картометрический метод	1	-
41	634081.22	322117.13	Картометрический метод	1	-
42	634045.94	322142.46	Картометрический метод	1	-
43	634004.92	322159.23	Картометрический метод	1	-
44	634000.25	322161.15	Картометрический метод	1	-
45	633950.49	322193.73	Картометрический метод	1	-
46	633932.74	322195.51	Картометрический метод	1	-
47	633909.89	322183.40	Картометрический метод	1	-

2. Сведения о характерных точках границ объекта					
Обозначение характерных точек границ	Координаты, м		Метод определения координат характерной точки	Средняя квадратическая погрешность положения характерной точки (M _t), м	Описание обозначения точки на местности (при наличии)
	X	Y			
1	2	3	4	5	6
48	633887.27	322158.07	Картометрический метод	1	-
49	633855.76	322127.27	Картометрический метод	1	-
50	633838.49	322119.37	Картометрический метод	1	-
51	633860.37	322079.13	Картометрический метод	1	-
52	634110.01	321696.51	Картометрический метод	1	-
53	634196.27	321545.42	Картометрический метод	1	-
54	634411.06	321589.34	Картометрический метод	1	-
55	634506.82	321290.44	Картометрический метод	1	-
56	634366.96	321312.16	Картометрический метод	1	-
57	634314.57	321374.96	Картометрический метод	1	-
58	634311.46	321366.38	Картометрический метод	1	-
59	634261.18	321176.71	Картометрический метод	1	-
60	634263.10	321161.32	Картометрический метод	1	-
61	634268.45	321160.35	Картометрический метод	1	-
62	634268.37	321159.87	Картометрический метод	1	-
63	634263.19	321160.79	Картометрический метод	1	-
64	634259.92	321138.20	Картометрический метод	1	-
65	634224.80	321083.72	Картометрический метод	1	-
66	634217.88	321061.40	Картометрический метод	1	-
67	634201.13	321016.59	Картометрический метод	1	-
68	634180.19	320986.04	Картометрический метод	1	-
69	634151.79	320963.90	Картометрический метод	1	-
70	634201.85	320926.19	Картометрический метод	1	-
71	634178.53	320868.55	Картометрический метод	1	-
72	634169.41	320841.17	Картометрический метод	1	-

2. Сведения о характерных точках границ объекта					
Обозначение характерных точек границ	Координаты, м		Метод определения координат характерной точки	Средняя квадратическая погрешность положения характерной точки (Mt), м	Описание обозначения точки на местности (при наличии)
	X	Y			
1	2	3	4	5	6
73	634165.03	320801.38	Картометрический метод	1	-
74	634151.90	320769.25	Картометрический метод	1	-
75	634099.67	320717.37	Картометрический метод	1	-
76	634069.77	320666.27	Картометрический метод	1	-
77	634044.88	320638.81	Картометрический метод	1	-
78	634096.01	320567.06	Картометрический метод	1	-
79	634127.58	320576.86	Картометрический метод	1	-
80	634307.60	320669.68	Картометрический метод	1	-
1	634390.64	320748.26	Картометрический метод	1	-
3. Сведения о характерных точках части (частей) границы объекта					
Обозначение характерных точек части границы	Координаты, м		Метод определения координат характерной точки	Средняя квадратическая погрешность положения характерной точки (Mt), м	Описание обозначения точки на местности (при наличии)
	X	Y			
1	2	3	4	5	6
-	-	-	-	-	-

ТЕКСТОВОЕ ОПИСАНИЕ
местоположения границ населенных пунктов, территориальных зон

Прохождение границы		Описание прохождения границы
от точки	до точки	
1	2	3
1	2	-
2	3	-
3	4	-
4	5	-
5	6	-
6	7	-
7	8	-
8	9	-
9	10	-
10	11	-
11	12	-
12	13	-
13	14	-
14	15	-
15	16	-
16	17	-
17	18	-
18	19	-
19	20	-
20	21	-
21	22	-
22	23	-
23	24	-
24	25	-
25	26	-
26	27	-
27	28	-
28	29	-
29	30	-
30	31	-
31	32	-
32	33	-
33	34	-
34	35	-
35	36	-
36	37	-
37	38	-

**ТЕКСТОВОЕ ОПИСАНИЕ
местоположения границ населенных пунктов, территориальных зон**

Прохождение границы		Описание прохождения границы
от точки	до точки	
1	2	3
38	39	-
39	40	-
40	41	-
41	42	-
42	43	-
43	44	-
44	45	-
45	46	-
46	47	-
47	48	-
48	49	-
49	50	-
50	51	-
51	52	-
52	53	-
53	54	-
54	55	-
55	56	-
56	57	-
57	58	-
58	59	-
59	60	-
60	61	-
61	62	-
62	63	-
63	64	-
64	65	-
65	66	-
66	67	-
67	68	-
68	69	-
69	70	-
70	71	-
71	72	-
72	73	-
73	74	-
74	75	-

ТЕКСТОВОЕ ОПИСАНИЕ
местоположения границ населенных пунктов, территориальных зон

Прохождение границы		Описание прохождения границы
от точки	до точки	
1	2	3
75	76	-
76	77	-
77	78	-
78	79	-
79	80	-
80	1	-

ГРАФИЧЕСКОЕ ОПИСАНИЕ

местоположения границ населенных пунктов, территориальных зон, особо охраняемых природных территорий, зон с особыми условиями использования территории

Тульская область, МО Ефремовский муниципальный округ, д. Медунецкое

(наименование объекта, местоположение границ которого описано (далее - объект))

Раздел 1**Сведения об объекте**

№ п/п	Характеристики объекта	Описание характеристик
1	2	3
1.	Местоположение объекта	Тульская область, м.о Ефремовский, деревня Медунецкое
2.	Площадь объекта +/- величина погрешности определения площади (P +/- Дельта P)	396869 +/- 3997 м ²
3.	Иные характеристики объекта	-

Раздел 2

Сведения о местоположении границ объекта

1. Система координат МСК-71

2. Сведения о характерных точках границ объекта

Обозначение характерных точек границ	Координаты, м		Метод определения координат характерной точки	Средняя квадратическая погрешность положения характерной точки (Mt), м	Описание обозначения точки на местности (при наличии)
	X	Y			
1	2	3	4	5	6
1	649033.35	314047.91	Картометрический метод	1	-
2	649105.42	314082.81	Картометрический метод	1	-
3	649061.58	314123.79	Картометрический метод	1	-
4	649087.97	314156.40	Картометрический метод	1	-
5	649145.63	314188.26	Картометрический метод	1	-
6	649194.94	314171.57	Картометрический метод	1	-
7	649210.87	314185.22	Картометрический метод	1	-
8	649207.08	314234.54	Картометрический метод	1	-
9	649239.70	314254.26	Картометрический метод	1	-
10	649302.67	314255.02	Картометрический метод	1	-
11	649421.77	314128.33	Картометрический метод	1	-
12	649446.80	314093.43	Картометрический метод	1	-
13	649470.32	314086.60	Картометрический метод	1	-
14	649524.94	314160.95	Картометрический метод	1	-
15	649603.84	314179.16	Картометрический метод	1	-
16	649656.73	314229.81	Картометрический метод	1	-
17	649706.25	314217.09	Картометрический метод	1	-
18	649712.06	314238.47	Картометрический метод	1	-
19	649715.54	314259.39	Картометрический метод	1	-
20	649708.89	314304.54	Картометрический метод	1	-
21	649704.21	314345.07	Картометрический метод	1	-
22	649682.46	314367.38	Картометрический метод	1	-

2. Сведения о характерных точках границ объекта					
Обозначение характерных точек границ	Координаты, м		Метод определения координат характерной точки	Средняя квадратическая погрешность положения характерной точки (M _t), м	Описание обозначения точки на местности (при наличии)
	X	Y			
1	2	3	4	5	6
23	649674.05	314368.57	Картометрический метод	1	-
24	649595.23	314366.58	Картометрический метод	1	-
25	649545.88	314372.55	Картометрический метод	1	-
26	649506.18	314384.69	Картометрический метод	1	-
27	649480.55	314404.97	Картометрический метод	1	-
28	649467.28	314434.47	Картометрический метод	1	-
29	649460.38	314462.88	Картометрический метод	1	-
30	649457.90	314509.00	Картометрический метод	1	-
31	649452.86	314524.80	Картометрический метод	1	-
32	649426.67	314528.31	Картометрический метод	1	-
33	649389.75	314523.64	Картометрический метод	1	-
34	649368.80	314523.95	Картометрический метод	1	-
35	649359.43	314532.45	Картометрический метод	1	-
36	649346.16	314557.80	Картометрический метод	1	-
37	649338.09	314583.07	Картометрический метод	1	-
38	649345.06	314592.22	Картометрический метод	1	-
39	649333.74	314709.09	Картометрический метод	1	-
40	649247.06	314637.18	Картометрический метод	1	-
41	649207.67	314630.65	Картометрический метод	1	-
42	649166.92	314645.53	Картометрический метод	1	-
43	649028.10	314663.24	Картометрический метод	1	-
44	649009.28	314654.76	Картометрический метод	1	-
45	648892.60	314644.06	Картометрический метод	1	-
46	648851.48	314631.02	Картометрический метод	1	-
47	648779.81	314580.66	Картометрический метод	1	-

2. Сведения о характерных точках границ объекта					
Обозначение характерных точек границ	Координаты, м		Метод определения координат характерной точки	Средняя квадратическая погрешность положения характерной точки (Mt), м	Описание обозначения точки на местности (при наличии)
	X	Y			
1	2	3	4	5	6
48	648705.90	314508.63	Картометрический метод	1	-
49	648654.88	314451.86	Картометрический метод	1	-
50	648672.26	314426.34	Картометрический метод	1	-
51	648672.37	314362.42	Картометрический метод	1	-
52	648696.40	314325.63	Картометрический метод	1	-
53	648716.83	314312.11	Картометрический метод	1	-
54	648764.90	314181.38	Картометрический метод	1	-
55	648893.85	314149.11	Картометрический метод	1	-
56	648910.78	314141.36	Картометрический метод	1	-
57	648915.23	314135.26	Картометрический метод	1	-
58	648922.50	314116.10	Картометрический метод	1	-
59	648932.26	314096.43	Картометрический метод	1	-
60	648963.76	314083.42	Картометрический метод	1	-
61	648993.87	314081.47	Картометрический метод	1	-
62	649005.91	314077.76	Картометрический метод	1	-
63	649023.29	314045.43	Картометрический метод	1	-
1	649033.35	314047.91	Картометрический метод	1	-
3. Сведения о характерных точках части (частей) границы объекта					
Обозначение характерных точек части границы	Координаты, м		Метод определения координат характерной точки	Средняя квадратическая погрешность положения характерной точки (Mt), м	Описание обозначения точки на местности (при наличии)
	X	Y			
1	2	3	4	5	6
-	-	-	-	-	-

ТЕКСТОВОЕ ОПИСАНИЕ
местоположения границ населенных пунктов, территориальных зон

Прохождение границы		Описание прохождения границы
от точки	до точки	
1	2	3
1	2	-
2	3	-
3	4	-
4	5	-
5	6	-
6	7	-
7	8	-
8	9	-
9	10	-
10	11	-
11	12	-
12	13	-
13	14	-
14	15	-
15	16	-
16	17	-
17	18	-
18	19	-
19	20	-
20	21	-
21	22	-
22	23	-
23	24	-
24	25	-
25	26	-
26	27	-
27	28	-
28	29	-
29	30	-
30	31	-
31	32	-
32	33	-
33	34	-
34	35	-
35	36	-
36	37	-
37	38	-

ТЕКСТОВОЕ ОПИСАНИЕ
местоположения границ населенных пунктов, территориальных зон

Прохождение границы		Описание прохождения границы
от точки	до точки	
1	2	3
38	39	-
39	40	-
40	41	-
41	42	-
42	43	-
43	44	-
44	45	-
45	46	-
46	47	-
47	48	-
48	49	-
49	50	-
50	51	-
51	52	-
52	53	-
53	54	-
54	55	-
55	56	-
56	57	-
57	58	-
58	59	-
59	60	-
60	61	-
61	62	-
62	63	-
63	1	-

ГРАФИЧЕСКОЕ ОПИСАНИЕ

местоположения границ населенных пунктов, территориальных зон, особо охраняемых природных территорий, зон с особыми условиями использования территории

Тульская область, МО Ефремовский муниципальный округ, д. Новинское

(наименование объекта, местоположение границ которого описано (далее - объект))

Раздел 1**Сведения об объекте**

№ п/п	Характеристики объекта	Описание характеристик
1	2	3
1.	Местоположение объекта	Тульская область, м.о Ефремовский, деревня Новинское
2.	Площадь объекта +/- величина погрешности определения площади (P +/- Дельта P)	300465 +/- 3997 м ²
3.	Иные характеристики объекта	-

Раздел 2

Сведения о местоположении границ объекта

1. Система координат МСК-71

2. Сведения о характерных точках границ объекта

Обозначение характерных точек границ	Координаты, м		Метод определения координат характерной точки	Средняя квадратическая погрешность положения характерной точки (Mt), м	Описание обозначения точки на местности (при наличии)
	X	Y			
1	2	3	4	5	6
1	626821.21	312592.93	Картометрический метод	1	-
2	626887.97	312632.85	Картометрический метод	1	-
3	626903.21	312713.40	Картометрический метод	1	-
4	626898.86	312973.92	Картометрический метод	1	-
5	626885.79	312984.81	Картометрический метод	1	-
6	626739.93	312937.64	Картометрический метод	1	-
7	626649.22	312936.91	Картометрический метод	1	-
8	626615.11	312945.62	Картометрический метод	1	-
9	626577.09	312936.67	Картометрический метод	1	-
10	626358.94	312846.93	Картометрический метод	1	-
11	626265.59	312718.30	Картометрический метод	1	-
12	626130.16	312521.07	Картометрический метод	1	-
13	626072.29	312460.13	Картометрический метод	1	-
14	626102.76	312416.59	Картометрический метод	1	-
15	626141.00	312391.47	Картометрический метод	1	-
16	626163.18	312383.27	Картометрический метод	1	-
17	626217.58	312342.41	Картометрический метод	1	-
18	626251.37	312306.78	Картометрический метод	1	-
19	626286.29	312240.62	Картометрический метод	1	-
20	626332.16	312321.65	Картометрический метод	1	-
21	626444.97	312453.49	Картометрический метод	1	-
22	626519.32	312507.30	Картометрический метод	1	-

2. Сведения о характерных точках границ объекта					
Обозначение характерных точек границ	Координаты, м		Метод определения координат характерной точки	Средняя квадратическая погрешность положения характерной точки (M _t), м	Описание обозначения точки на местности (при наличии)
	X	Y			
1	2	3	4	5	6
23	626591.91	312540.36	Картометрический метод	1	-
24	626729.77	312571.16	Картометрический метод	1	-
1	626821.21	312592.93	Картометрический метод	1	-
3. Сведения о характерных точках части (частей) границы объекта					
Обозначение характерных точек части границы	Координаты, м		Метод определения координат характерной точки	Средняя квадратическая погрешность положения характерной точки (M _t), м	Описание обозначения точки на местности (при наличии)
	X	Y			
1	2	3	4	5	6
-	-	-	-	-	-

ТЕКСТОВОЕ ОПИСАНИЕ
местоположения границ населенных пунктов, территориальных зон

Прохождение границы		Описание прохождения границы
от точки	до точки	
1	2	3
1	2	-
2	3	-
3	4	-
4	5	-
5	6	-
6	7	-
7	8	-
8	9	-
9	10	-
10	11	-
11	12	-
12	13	-
13	14	-
14	15	-
15	16	-
16	17	-
17	18	-
18	19	-
19	20	-
20	21	-
21	22	-
22	23	-
23	24	-
24	1	-

ГРАФИЧЕСКОЕ ОПИСАНИЕ

местоположения границ населенных пунктов, территориальных зон, особо охраняемых природных территорий, зон с особыми условиями использования территории

Тульская область, МО Ефремовский муниципальный округ, д. Новый Двор

(наименование объекта, местоположение границ которого описано (далее - объект))

Раздел 1**Сведения об объекте**

№ п/п	Характеристики объекта	Описание характеристик
1	2	3
1.	Местоположение объекта	Тульская область, м.о Ефремовский, деревня Новый Двор
2.	Площадь объекта +/- величина погрешности определения площади (Р +/- Дельта Р)	458498 +/- 3997 м ²
3.	Иные характеристики объекта	-

Раздел 2

Сведения о местоположении границ объекта

1. Система координат МСК-71

2. Сведения о характерных точках границ объекта

Обозначение характерных точек границ	Координаты, м		Метод определения координат характерной точки	Средняя квадратическая погрешность положения характерной точки (Mt), м	Описание обозначения точки на местности (при наличии)
	X	Y			
1	2	3	4	5	6
1	622979.38	310249.67	Картометрический метод	1	-
2	622993.25	310264.93	Картометрический метод	1	-
3	622998.80	310344.45	Картометрический метод	1	-
4	622835.01	310366.77	Картометрический метод	1	-
5	622837.33	310467.57	Картометрический метод	1	-
6	622854.52	310566.05	Картометрический метод	1	-
7	622857.31	310651.05	Картометрический метод	1	-
8	622724.92	310822.92	Картометрический метод	1	-
9	622687.50	310839.84	Картометрический метод	1	-
10	622561.95	310899.54	Картометрический метод	1	-
11	622523.33	310910.24	Картометрический метод	1	-
12	622038.52	310574.51	Картометрический метод	1	-
13	622026.99	310520.50	Картометрический метод	1	-
14	622040.62	310486.76	Картометрический метод	1	-
15	622070.50	310416.09	Картометрический метод	1	-
16	622100.24	310348.64	Картометрический метод	1	-
17	622101.74	310345.40	Картометрический метод	1	-
18	622132.80	310274.44	Картометрический метод	1	-
19	622174.79	310178.85	Картометрический метод	1	-
20	622203.69	310115.79	Картометрический метод	1	-
21	622214.27	310114.28	Картометрический метод	1	-
22	622270.42	310141.31	Картометрический метод	1	-

2. Сведения о характерных точках границ объекта					
Обозначение характерных точек границ	Координаты, м		Метод определения координат характерной точки	Средняя квадратическая погрешность положения характерной точки (Mt), м	Описание обозначения точки на местности (при наличии)
	X	Y			
1	2	3	4	5	6
23	622386.00	310188.57	Картометрический метод	1	-
24	622432.89	310211.15	Картометрический метод	1	-
25	622467.47	310218.58	Картометрический метод	1	-
26	622480.79	310221.50	Картометрический метод	1	-
27	622576.23	310242.42	Картометрический метод	1	-
28	622768.47	310237.67	Картометрический метод	1	-
29	622947.50	310242.79	Картометрический метод	1	-
1	622979.38	310249.67	Картометрический метод	1	-
3. Сведения о характерных точках части (частей) границы объекта					
Обозначение характерных точек части границы	Координаты, м		Метод определения координат характерной точки	Средняя квадратическая погрешность положения характерной точки (Mt), м	Описание обозначения точки на местности (при наличии)
	X	Y			
1	2	3	4	5	6
-	-	-	-	-	-

ТЕКСТОВОЕ ОПИСАНИЕ
местоположения границ населенных пунктов, территориальных зон

Прохождение границы		Описание прохождения границы
от точки	до точки	
1	2	3
1	2	-
2	3	-
3	4	-
4	5	-
5	6	-
6	7	-
7	8	-
8	9	-
9	10	-
10	11	-
11	12	-
12	13	-
13	14	-
14	15	-
15	16	-
16	17	-
17	18	-
18	19	-
19	20	-
20	21	-
21	22	-
22	23	-
23	24	-
24	25	-
25	26	-
26	27	-
27	28	-
28	29	-
29	1	-

ГРАФИЧЕСКОЕ ОПИСАНИЕ**местоположения границ населенных пунктов, территориальных зон, особо охраняемых природных территорий, зон с особыми условиями использования территории****Тульская область, МО Ефремовский муниципальный округ, д. Осинový Куст**

(наименование объекта, местоположение границ которого описано (далее - объект))

Раздел 1**Сведения об объекте**

№ п/п	Характеристики объекта	Описание характеристик
1	2	3
1.	Местоположение объекта	Тульская область, м.о Ефремовский, деревня Осинový Куст
2.	Площадь объекта +/- величина погрешности определения площади (P +/- Дельта P)	171488 +/- 3997 м ²
3.	Иные характеристики объекта	-

Раздел 2

Сведения о местоположении границ объекта

1. Система координат МСК-71

2. Сведения о характерных точках границ объекта

Обозначение характерных точек границ	Координаты, м		Метод определения координат характерной точки	Средняя квадратическая погрешность положения характерной точки (Mt), м	Описание обозначения точки на местности (при наличии)
	X	Y			
1	2	3	4	5	6
1	626008.73	318644.98	Картометрический метод	1	-
2	625944.24	318825.95	Картометрический метод	1	-
3	625932.66	318881.09	Картометрический метод	1	-
4	625935.45	318907.77	Картометрический метод	1	-
5	625936.14	318922.43	Картометрический метод	1	-
6	625925.39	318918.12	Картометрический метод	1	-
7	625834.12	318878.65	Картометрический метод	1	-
8	625762.95	318845.63	Картометрический метод	1	-
9	625485.01	318742.14	Картометрический метод	1	-
10	625362.55	318693.30	Картометрический метод	1	-
11	625381.04	318655.85	Картометрический метод	1	-
12	625403.74	318605.66	Картометрический метод	1	-
13	625421.59	318579.29	Картометрический метод	1	-
14	625435.32	318543.48	Картометрический метод	1	-
15	625401.29	318533.39	Картометрический метод	1	-
16	625388.68	318521.54	Картометрический метод	1	-
17	625389.26	318503.01	Картометрический метод	1	-
18	625420.20	318411.33	Картометрический метод	1	-
19	625543.08	318456.22	Картометрический метод	1	-
20	625546.34	318455.98	Картометрический метод	1	-
21	625572.76	318469.64	Картометрический метод	1	-
22	625676.04	318514.07	Картометрический метод	1	-

2. Сведения о характерных точках границ объекта					
Обозначение характерных точек границ	Координаты, м		Метод определения координат характерной точки	Средняя квадратическая погрешность положения характерной точки (Mt), м	Описание обозначения точки на местности (при наличии)
	X	Y			
1	2	3	4	5	6
23	625774.36	318548.34	Картометрический метод	1	-
24	625823.98	318570.04	Картометрический метод	1	-
25	625957.43	318623.10	Картометрический метод	1	-
26	626002.84	318643.20	Картометрический метод	1	-
1	626008.73	318644.98	Картометрический метод	1	-
3. Сведения о характерных точках части (частей) границы объекта					
Обозначение характерных точек части границы	Координаты, м		Метод определения координат характерной точки	Средняя квадратическая погрешность положения характерной точки (Mt), м	Описание обозначения точки на местности (при наличии)
	X	Y			
1	2	3	4	5	6
-	-	-	-	-	-

ТЕКСТОВОЕ ОПИСАНИЕ
местоположения границ населенных пунктов, территориальных зон

Прохождение границы		Описание прохождения границы
от точки	до точки	
1	2	3
1	2	-
2	3	-
3	4	-
4	5	-
5	6	-
6	7	-
7	8	-
8	9	-
9	10	-
10	11	-
11	12	-
12	13	-
13	14	-
14	15	-
15	16	-
16	17	-
17	18	-
18	19	-
19	20	-
20	21	-
21	22	-
22	23	-
23	24	-
24	25	-
25	26	-
26	1	-

ГРАФИЧЕСКОЕ ОПИСАНИЕ

местоположения границ населенных пунктов, территориальных зон, особо охраняемых природных территорий, зон с особыми условиями использования территории

Тульская область, МО Ефремовский муниципальный округ, д. Петровское

(наименование объекта, местоположение границ которого описано (далее - объект))

Раздел 1**Сведения об объекте**

№ п/п	Характеристики объекта	Описание характеристик
1	2	3
1.	Местоположение объекта	Тульская область, м.о Ефремовский, деревня Петровское
2.	Площадь объекта +/- величина погрешности определения площади (P +/- Дельта P)	201840 +/- 1572 м ²
3.	Иные характеристики объекта	-

Раздел 2

Сведения о местоположении границ объекта

1. Система координат МСК-71

2. Сведения о характерных точках границ объекта

Обозначение характерных точек границ	Координаты, м		Метод определения координат характерной точки	Средняя квадратическая погрешность положения характерной точки (Mt), м	Описание обозначения точки на местности (при наличии)
	X	Y			
1	2	3	4	5	6
1	619014.05	312366.79	Картометрический метод	1	-
2	619052.80	312441.95	Картометрический метод	1	-
3	619002.45	312489.93	Картометрический метод	1	-
4	618916.38	312572.19	Картометрический метод	1	-
5	619005.40	312698.02	Картометрический метод	1	-
6	619026.73	312714.18	Картометрический метод	1	-
7	619056.47	312711.48	Картометрический метод	1	-
8	619099.10	312695.13	Картометрический метод	1	-
9	619113.94	312683.68	Картометрический метод	1	-
10	619179.41	312803.01	Картометрический метод	1	-
11	619188.16	312817.42	Картометрический метод	1	-
12	619231.91	312774.73	Картометрический метод	1	-
13	619220.43	312685.77	Картометрический метод	1	-
14	619206.23	312596.82	Картометрический метод	1	-
15	619221.61	312612.53	Картометрический метод	1	-
16	619221.62	312612.58	Картометрический метод	1	-
17	619232.34	312623.53	Картометрический метод	1	-
18	619315.85	312829.22	Картометрический метод	1	-
19	619334.64	312882.50	Картометрический метод	1	-
20	619287.32	312886.23	Картометрический метод	1	-
21	619239.00	312922.92	Картометрический метод	1	-
22	619235.44	312929.11	Картометрический метод	1	-

2. Сведения о характерных точках границ объекта					
Обозначение характерных точек границ	Координаты, м		Метод определения координат характерной точки	Средняя квадратическая погрешность положения характерной точки (M _t), м	Описание обозначения точки на местности (при наличии)
	X	Y			
1	2	3	4	5	6
23	619227.24	312943.34	Картометрический метод	1	-
24	619241.87	313017.35	Картометрический метод	1	-
25	619264.91	313148.19	Картометрический метод	1	-
26	619262.46	313171.91	Картометрический метод	1	-
27	619256.05	313188.18	Картометрический метод	1	-
28	619158.81	313212.19	Картометрический метод	1	-
29	619075.78	313202.67	Картометрический метод	1	-
30	619041.57	313151.47	Картометрический метод	1	-
31	619043.53	313033.92	Картометрический метод	1	-
32	618995.45	313065.42	Картометрический метод	1	-
33	618983.17	313073.68	Картометрический метод	1	-
34	618973.58	313058.78	Картометрический метод	1	-
35	618976.13	313025.79	Картометрический метод	1	-
36	618974.21	313000.28	Картометрический метод	1	-
37	618967.27	312988.43	Картометрический метод	1	-
38	618959.71	312984.01	Картометрический метод	1	-
39	618949.13	312981.91	Картометрический метод	1	-
40	618923.62	312984.54	Картометрический метод	1	-
41	618897.35	312986.44	Картометрический метод	1	-
42	618885.93	312976.85	Картометрический метод	1	-
43	618874.50	312967.28	Картометрический метод	1	-
44	618869.80	312956.11	Картометрический метод	1	-
45	618867.98	312932.90	Картометрический метод	1	-
46	618871.42	312914.11	Картометрический метод	1	-
47	618896.88	312903.22	Картометрический метод	1	-

2. Сведения о характерных точках границ объекта					
Обозначение характерных точек границ	Координаты, м		Метод определения координат характерной точки	Средняя квадратическая погрешность положения характерной точки (Mt), м	Описание обозначения точки на местности (при наличии)
	X	Y			
1	2	3	4	5	6
48	618920.03	312892.39	Картометрический метод	1	-
49	618938.89	312892.69	Картометрический метод	1	-
50	618926.90	312867.49	Картометрический метод	1	-
51	618919.86	312835.18	Картометрический метод	1	-
52	618890.63	312819.20	Картометрический метод	1	-
53	618859.07	312768.50	Картометрический метод	1	-
54	618835.98	312731.14	Картометрический метод	1	-
55	618822.90	312711.12	Картометрический метод	1	-
56	618827.61	312672.82	Картометрический метод	1	-
57	618837.60	312639.68	Картометрический метод	1	-
58	618832.38	312605.70	Картометрический метод	1	-
59	618795.67	312487.53	Картометрический метод	1	-
60	618932.96	312428.37	Картометрический метод	1	-
1	619014.05	312366.79	Картометрический метод	1	-
3. Сведения о характерных точках части (частей) границы объекта					
Обозначение характерных точек части границы	Координаты, м		Метод определения координат характерной точки	Средняя квадратическая погрешность положения характерной точки (Mt), м	Описание обозначения точки на местности (при наличии)
	X	Y			
1	2	3	4	5	6
-	-	-	-	-	-

ТЕКСТОВОЕ ОПИСАНИЕ
местоположения границ населенных пунктов, территориальных зон

Прохождение границы		Описание прохождения границы
от точки	до точки	
1	2	3
1	2	-
2	3	-
3	4	-
4	5	-
5	6	-
6	7	-
7	8	-
8	9	-
9	10	-
10	11	-
11	12	-
12	13	-
13	14	-
14	15	-
15	16	-
16	17	-
17	18	-
18	19	-
19	20	-
20	21	-
21	22	-
22	23	-
23	24	-
24	25	-
25	26	-
26	27	-
27	28	-
28	29	-
29	30	-
30	31	-
31	32	-
32	33	-
33	34	-
34	35	-
35	36	-
36	37	-
37	38	-

ТЕКСТОВОЕ ОПИСАНИЕ
местоположения границ населенных пунктов, территориальных зон

Прохождение границы		Описание прохождения границы
от точки	до точки	
1	2	3
38	39	-
39	40	-
40	41	-
41	42	-
42	43	-
43	44	-
44	45	-
45	46	-
46	47	-
47	48	-
48	49	-
49	50	-
50	51	-
51	52	-
52	53	-
53	54	-
54	55	-
55	56	-
56	57	-
57	58	-
58	59	-
59	60	-
60	1	-

ГРАФИЧЕСКОЕ ОПИСАНИЕ

местоположения границ населенных пунктов, территориальных зон, особо охраняемых природных территорий, зон с особыми условиями использования территории

Тульская область, МО Ефремовский муниципальный округ, д. Плоское

(наименование объекта, местоположение границ которого описано (далее - объект))

Раздел 1**Сведения об объекте**

№ п/п	Характеристики объекта	Описание характеристик
1	2	3
1.	Местоположение объекта	Тульская область, м.о Ефремовский, деревня Плоское
2.	Площадь объекта +/- величина погрешности определения площади (Р +/- Дельта Р)	531862 +/- 1572 м ²
3.	Иные характеристики объекта	-

Раздел 2

Сведения о местоположении границ объекта

1. Система координат МСК-71

2. Сведения о характерных точках границ объекта

Обозначение характерных точек границ	Координаты, м		Метод определения координат характерной точки	Средняя квадратическая погрешность положения характерной точки (Mt), м	Описание обозначения точки на местности (при наличии)
	X	Y			
1	2	3	4	5	6
1	617586.10	329752.79	Картометрический метод	1	-
2	617594.13	329767.18	Картометрический метод	1	-
3	617624.88	329879.55	Картометрический метод	1	-
4	617623.53	329911.61	Картометрический метод	1	-
5	617641.48	329978.34	Картометрический метод	1	-
6	617668.76	330124.86	Картометрический метод	1	-
7	617672.77	330150.14	Картометрический метод	1	-
8	617682.27	330177.75	Картометрический метод	1	-
9	617695.76	330189.03	Картометрический метод	1	-
10	617733.95	330211.99	Картометрический метод	1	-
11	617786.80	330216.00	Картометрический метод	1	-
12	617820.59	330219.73	Картометрический метод	1	-
13	617856.33	330227.76	Картометрический метод	1	-
14	617883.46	330232.09	Картометрический метод	1	-
15	617847.40	330247.79	Картометрический метод	1	-
16	617816.83	330266.52	Картометрический метод	1	-
17	617786.43	330323.19	Картометрический метод	1	-
18	617750.26	330362.65	Картометрический метод	1	-
19	617700.11	330430.06	Картометрический метод	1	-
20	617478.15	330543.50	Картометрический метод	1	-
21	617409.91	330587.07	Картометрический метод	1	-
22	617129.58	330658.60	Картометрический метод	1	-

2. Сведения о характерных точках границ объекта					
Обозначение характерных точек границ	Координаты, м		Метод определения координат характерной точки	Средняя квадратическая погрешность положения характерной точки (M _t), м	Описание обозначения точки на местности (при наличии)
	X	Y			
1	2	3	4	5	6
23	617076.97	330679.15	Картометрический метод	1	-
24	617033.40	330578.03	Картометрический метод	1	-
25	616892.00	330311.68	Картометрический метод	1	-
26	616822.12	330017.37	Картометрический метод	1	-
27	616906.53	330018.19	Картометрический метод	1	-
28	616951.59	330030.03	Картометрический метод	1	-
29	617003.60	330029.02	Картометрический метод	1	-
30	617095.57	330027.60	Картометрический метод	1	-
31	617207.61	330015.15	Картометрический метод	1	-
32	617309.67	330009.52	Картометрический метод	1	-
33	617368.22	330015.24	Картометрический метод	1	-
34	617388.03	330009.97	Картометрический метод	1	-
35	617394.32	329990.04	Картометрический метод	1	-
36	617388.77	329950.44	Картометрический метод	1	-
37	617370.49	329836.59	Картометрический метод	1	-
38	617331.88	329688.34	Картометрический метод	1	-
39	617270.43	329558.61	Картометрический метод	1	-
40	617244.94	329516.00	Картометрический метод	1	-
41	617249.83	329510.95	Картометрический метод	1	-
42	617275.04	329531.23	Картометрический метод	1	-
43	617315.65	329572.24	Картометрический метод	1	-
44	617353.18	329615.15	Картометрический метод	1	-
45	617399.00	329681.47	Картометрический метод	1	-
46	617412.85	329702.82	Картометрический метод	1	-
47	617423.92	329731.82	Картометрический метод	1	-

2. Сведения о характерных точках границ объекта					
Обозначение характерных точек границ	Координаты, м		Метод определения координат характерной точки	Средняя квадратическая погрешность положения характерной точки (Mt), м	Описание обозначения точки на местности (при наличии)
	X	Y			
1	2	3	4	5	6
48	617482.14	329762.19	Картометрический метод	1	-
49	617541.22	329749.83	Картометрический метод	1	-
50	617570.26	329746.98	Картометрический метод	1	-
1	617586.10	329752.79	Картометрический метод	1	-
3. Сведения о характерных точках части (частей) границы объекта					
Обозначение характерных точек части границы	Координаты, м		Метод определения координат характерной точки	Средняя квадратическая погрешность положения характерной точки (Mt), м	Описание обозначения точки на местности (при наличии)
	X	Y			
1	2	3	4	5	6
-	-	-	-	-	-

ТЕКСТОВОЕ ОПИСАНИЕ
местоположения границ населенных пунктов, территориальных зон

Прохождение границы		Описание прохождения границы
от точки	до точки	
1	2	3
1	2	-
2	3	-
3	4	-
4	5	-
5	6	-
6	7	-
7	8	-
8	9	-
9	10	-
10	11	-
11	12	-
12	13	-
13	14	-
14	15	-
15	16	-
16	17	-
17	18	-
18	19	-
19	20	-
20	21	-
21	22	-
22	23	-
23	24	-
24	25	-
25	26	-
26	27	-
27	28	-
28	29	-
29	30	-
30	31	-
31	32	-
32	33	-
33	34	-
34	35	-
35	36	-
36	37	-
37	38	-

ТЕКСТОВОЕ ОПИСАНИЕ
местоположения границ населенных пунктов, территориальных зон

Прохождение границы		Описание прохождения границы
от точки	до точки	
1	2	3
38	39	-
39	40	-
40	41	-
41	42	-
42	43	-
43	44	-
44	45	-
45	46	-
46	47	-
47	48	-
48	49	-
49	50	-
50	1	-

ГРАФИЧЕСКОЕ ОПИСАНИЕ

местоположения границ населенных пунктов, территориальных зон, особо охраняемых природных территорий, зон с особыми условиями использования территории

Тульская область, МО Ефремовский муниципальный округ, д. Поддолгое

(наименование объекта, местоположение границ которого описано (далее - объект))

Раздел 1**Сведения об объекте**

№ п/п	Характеристики объекта	Описание характеристик
1	2	3
1.	Местоположение объекта	Тульская область, м.о Ефремовский, деревня Поддолгое
2.	Площадь объекта +/- величина погрешности определения площади (P +/- Дельта P)	2032124 +/- 1572 м ²
3.	Иные характеристики объекта	-

Раздел 2

Сведения о местоположении границ объекта

1. Система координат МСК-71

2. Сведения о характерных точках границ объекта

Обозначение характерных точек границ	Координаты, м		Метод определения координат характерной точки	Средняя квадратическая погрешность положения характерной точки (Mt), м	Описание обозначения точки на местности (при наличии)
	X	Y			
1	2	3	4	5	6
1	634347.23	291372.20	Картометрический метод	1	-
2	634425.50	291463.44	Картометрический метод	1	-
3	634448.42	291432.73	Картометрический метод	1	-
4	634488.96	291409.96	Картометрический метод	1	-
5	634533.29	291409.34	Картометрический метод	1	-
6	634583.40	291424.70	Картометрический метод	1	-
7	634613.14	291444.74	Картометрический метод	1	-
8	634634.17	291446.20	Картометрический метод	1	-
9	634688.26	291527.78	Картометрический метод	1	-
10	634725.09	291534.18	Картометрический метод	1	-
11	634779.54	291575.82	Картометрический метод	1	-
12	634872.41	291556.60	Картометрический метод	1	-
13	634947.57	291642.72	Картометрический метод	1	-
14	635005.06	291593.38	Картометрический метод	1	-
15	635038.95	291568.21	Картометрический метод	1	-
16	635062.53	291513.30	Картометрический метод	1	-
17	635114.43	291549.49	Картометрический метод	1	-
18	635121.41	291559.41	Картометрический метод	1	-
19	635103.15	291611.50	Картометрический метод	1	-
20	635081.79	291625.12	Картометрический метод	1	-
21	635070.32	291663.23	Картометрический метод	1	-
22	635060.15	291722.45	Картометрический метод	1	-

2. Сведения о характерных точках границ объекта					
Обозначение характерных точек границ	Координаты, м		Метод определения координат характерной точки	Средняя квадратическая погрешность положения характерной точки (M _t), м	Описание обозначения точки на местности (при наличии)
	X	Y			
1	2	3	4	5	6
23	635142.23	291789.99	Картометрический метод	1	-
24	635023.73	291968.54	Картометрический метод	1	-
25	635027.74	292008.57	Картометрический метод	1	-
26	635001.32	292043.80	Картометрический метод	1	-
27	635045.77	292067.76	Картометрический метод	1	-
28	635077.43	292088.66	Картометрический метод	1	-
29	635020.47	292170.63	Картометрический метод	1	-
30	634964.12	292294.19	Картометрический метод	1	-
31	634913.63	292392.71	Картометрический метод	1	-
32	634877.69	292491.01	Картометрический метод	1	-
33	634846.69	292643.34	Картометрический метод	1	-
34	634807.73	292818.65	Картометрический метод	1	-
35	634795.92	292985.73	Картометрический метод	1	-
36	634779.26	293170.22	Картометрический метод	1	-
37	634735.29	293428.82	Картометрический метод	1	-
38	634682.73	293527.36	Картометрический метод	1	-
39	634561.40	293612.37	Картометрический метод	1	-
40	634358.14	293745.19	Картометрический метод	1	-
41	634282.17	293789.22	Картометрический метод	1	-
42	634102.15	293902.06	Картометрический метод	1	-
43	634076.57	293872.08	Картометрический метод	1	-
44	634017.32	293851.26	Картометрический метод	1	-
45	633844.38	294014.60	Картометрический метод	1	-
46	633778.73	294000.18	Картометрический метод	1	-
47	633654.12	294122.28	Картометрический метод	1	-

2. Сведения о характерных точках границ объекта					
Обозначение характерных точек границ	Координаты, м		Метод определения координат характерной точки	Средняя квадратическая погрешность положения характерной точки (M _t), м	Описание обозначения точки на местности (при наличии)
	X	Y			
1	2	3	4	5	6
48	633531.61	294022.72	Картометрический метод	1	-
49	633373.35	293883.50	Картометрический метод	1	-
50	633327.90	293839.34	Картометрический метод	1	-
51	633499.30	293632.36	Картометрический метод	1	-
52	633513.79	293610.31	Картометрический метод	1	-
53	633496.46	293566.12	Картометрический метод	1	-
54	633429.59	293490.66	Картометрический метод	1	-
55	633426.75	293475.64	Картометрический метод	1	-
56	633431.21	293424.63	Картометрический метод	1	-
57	633429.21	293393.94	Картометрический метод	1	-
58	633351.56	293324.40	Картометрический метод	1	-
59	633400.14	293257.65	Картометрический метод	1	-
60	633415.01	293239.24	Картометрический метод	1	-
61	633650.62	293194.73	Картометрический метод	1	-
62	633737.09	293063.42	Картометрический метод	1	-
63	633842.78	293197.93	Картометрический метод	1	-
64	633911.63	293218.75	Картометрический метод	1	-
65	633980.49	293145.09	Картометрический метод	1	-
66	634129.53	293248.44	Картометрический метод	1	-
67	634355.19	293263.59	Картометрический метод	1	-
68	634390.42	293233.16	Картометрический метод	1	-
69	634389.22	293119.87	Картометрический метод	1	-
70	634417.13	293075.49	Картометрический метод	1	-
71	634347.19	293061.42	Картометрический метод	1	-
72	634199.87	292971.75	Картометрический метод	1	-

2. Сведения о характерных точках границ объекта					
Обозначение характерных точек границ	Координаты, м		Метод определения координат характерной точки	Средняя квадратическая погрешность положения характерной точки (M _t), м	Описание обозначения точки на местности (при наличии)
	X	Y			
1	2	3	4	5	6
73	634114.63	292882.21	Картометрический метод	1	-
74	634162.05	292801.60	Картометрический метод	1	-
75	634198.08	292730.80	Картометрический метод	1	-
76	634244.23	292649.25	Картометрический метод	1	-
77	634266.04	292624.59	Картометрический метод	1	-
78	634278.37	292525.02	Картометрический метод	1	-
79	634260.99	292353.70	Картометрический метод	1	-
80	634232.22	292217.78	Картометрический метод	1	-
81	634153.89	292096.89	Картометрический метод	1	-
82	634146.64	292079.12	Картометрический метод	1	-
83	634139.29	292086.27	Картометрический метод	1	-
84	634138.05	292084.90	Картометрический метод	1	-
85	634135.08	292087.57	Картометрический метод	1	-
86	634122.77	292073.86	Картометрический метод	1	-
87	634128.77	292068.47	Картометрический метод	1	-
88	634111.11	292048.80	Картометрический метод	1	-
89	634113.31	292047.12	Картометрический метод	1	-
90	634177.06	291988.74	Картометрический метод	1	-
91	634225.89	291988.15	Картометрический метод	1	-
92	634307.15	292041.80	Картометрический метод	1	-
93	634416.84	291937.71	Картометрический метод	1	-
94	634472.09	291988.15	Картометрический метод	1	-
95	634516.12	291944.12	Картометрический метод	1	-
96	634223.89	291764.77	Картометрический метод	1	-
97	634171.84	291744.76	Картометрический метод	1	-

2. Сведения о характерных точках границ объекта					
Обозначение характерных точек границ	Координаты, м		Метод определения координат характерной точки	Средняя квадратическая погрешность положения характерной точки (Mt), м	Описание обозначения точки на местности (при наличии)
	X	Y			
1	2	3	4	5	6
98	634173.45	291619.05	Картометрический метод	1	-
99	634222.28	291512.57	Картометрический метод	1	-
1	634347.23	291372.20	Картометрический метод	1	-

3. Сведения о характерных точках части (частей) границы объекта

Обозначение характерных точек части границы	Координаты, м		Метод определения координат характерной точки	Средняя квадратическая погрешность положения характерной точки (Mt), м	Описание обозначения точки на местности (при наличии)
	X	Y			
1	2	3	4	5	6
-	-	-	-	-	-

ТЕКСТОВОЕ ОПИСАНИЕ
местоположения границ населенных пунктов, территориальных зон

Прохождение границы		Описание прохождения границы
от точки	до точки	
1	2	3
1	2	-
2	3	-
3	4	-
4	5	-
5	6	-
6	7	-
7	8	-
8	9	-
9	10	-
10	11	-
11	12	-
12	13	-
13	14	-
14	15	-
15	16	-
16	17	-
17	18	-
18	19	-
19	20	-
20	21	-
21	22	-
22	23	-
23	24	-
24	25	-
25	26	-
26	27	-
27	28	-
28	29	-
29	30	-
30	31	-
31	32	-
32	33	-
33	34	-
34	35	-
35	36	-
36	37	-
37	38	-

ТЕКСТОВОЕ ОПИСАНИЕ
местоположения границ населенных пунктов, территориальных зон

Прохождение границы		Описание прохождения границы
от точки	до точки	
1	2	3
38	39	-
39	40	-
40	41	-
41	42	-
42	43	-
43	44	-
44	45	-
45	46	-
46	47	-
47	48	-
48	49	-
49	50	-
50	51	-
51	52	-
52	53	-
53	54	-
54	55	-
55	56	-
56	57	-
57	58	-
58	59	-
59	60	-
60	61	-
61	62	-
62	63	-
63	64	-
64	65	-
65	66	-
66	67	-
67	68	-
68	69	-
69	70	-
70	71	-
71	72	-
72	73	-
73	74	-
74	75	-

ТЕКСТОВОЕ ОПИСАНИЕ
местоположения границ населенных пунктов, территориальных зон

Прохождение границы		Описание прохождения границы
от точки	до точки	
1	2	3
75	76	-
76	77	-
77	78	-
78	79	-
79	80	-
80	81	-
81	82	-
82	83	-
83	84	-
84	85	-
85	86	-
86	87	-
87	88	-
88	89	-
89	90	-
90	91	-
91	92	-
92	93	-
93	94	-
94	95	-
95	96	-
96	97	-
97	98	-
98	99	-
99	1	-

ГРАФИЧЕСКОЕ ОПИСАНИЕ

местоположения границ населенных пунктов, территориальных зон, особо охраняемых природных территорий, зон с особыми условиями использования территории

Тульская область, МО Ефремовский муниципальный округ, д. Подзайские Выселки

(наименование объекта, местоположение границ которого описано (далее - объект))

Раздел 1**Сведения об объекте**

№ п/п	Характеристики объекта	Описание характеристик
1	2	3
1.	Местоположение объекта	Тульская область, м.о Ефремовский, деревня Подзайские Выселки
2.	Площадь объекта +/- величина погрешности определения площади (P +/- Дельта P)	357579 +/- 1572 м ²
3.	Иные характеристики объекта	-

Раздел 2

Сведения о местоположении границ объекта

1. Система координат МСК-71

2. Сведения о характерных точках границ объекта

Обозначение характерных точек границ	Координаты, м		Метод определения координат характерной точки	Средняя квадратическая погрешность положения характерной точки (Mt), м	Описание обозначения точки на местности (при наличии)
	X	Y			
1	2	3	4	5	6
1	636591.56	330113.20	Картометрический метод	1	-
2	636498.99	330224.85	Картометрический метод	1	-
3	636425.56	330220.03	Картометрический метод	1	-
4	636400.77	330216.94	Картометрический метод	1	-
5	636391.69	330207.21	Картометрический метод	1	-
6	636336.25	330274.19	Картометрический метод	1	-
7	636339.43	330287.99	Картометрический метод	1	-
8	636344.08	330295.78	Картометрический метод	1	-
9	636331.49	330323.00	Картометрический метод	1	-
10	636301.68	330360.83	Картометрический метод	1	-
11	636262.64	330394.88	Картометрический метод	1	-
12	636247.35	330413.65	Картометрический метод	1	-
13	636204.85	330458.43	Картометрический метод	1	-
14	636199.28	330470.06	Картометрический метод	1	-
15	636192.52	330465.18	Картометрический метод	1	-
16	636137.74	330425.58	Картометрический метод	1	-
17	636044.14	330367.28	Картометрический метод	1	-
18	635913.23	330270.95	Картометрический метод	1	-
19	635865.06	330244.17	Картометрический метод	1	-
20	635831.52	330214.30	Картометрический метод	1	-
21	635813.46	330174.21	Картометрический метод	1	-
22	635809.90	330117.24	Картометрический метод	1	-

2. Сведения о характерных точках границ объекта					
Обозначение характерных точек границ	Координаты, м		Метод определения координат характерной точки	Средняя квадратическая погрешность положения характерной точки (Mt), м	Описание обозначения точки на местности (при наличии)
	X	Y			
1	2	3	4	5	6
23	635789.63	330054.17	Картометрический метод	1	-
24	635773.73	330032.38	Картометрический метод	1	-
25	635797.25	329946.52	Картометрический метод	1	-
26	635790.50	329924.60	Картометрический метод	1	-
27	635835.81	329757.48	Картометрический метод	1	-
28	635841.75	329715.55	Картометрический метод	1	-
29	635863.14	329698.26	Картометрический метод	1	-
30	635874.30	329668.77	Картометрический метод	1	-
31	635891.83	329645.08	Картометрический метод	1	-
32	635898.23	329635.89	Картометрический метод	1	-
33	635908.48	329642.62	Картометрический метод	1	-
34	636303.09	329902.04	Картометрический метод	1	-
1	636591.56	330113.20	Картометрический метод	1	-
3. Сведения о характерных точках части (частей) границы объекта					
Обозначение характерных точек части границы	Координаты, м		Метод определения координат характерной точки	Средняя квадратическая погрешность положения характерной точки (Mt), м	Описание обозначения точки на местности (при наличии)
	X	Y			
1	2	3	4	5	6
-	-	-	-	-	-

ТЕКСТОВОЕ ОПИСАНИЕ
местоположения границ населенных пунктов, территориальных зон

Прохождение границы		Описание прохождения границы
от точки	до точки	
1	2	3
1	2	-
2	3	-
3	4	-
4	5	-
5	6	-
6	7	-
7	8	-
8	9	-
9	10	-
10	11	-
11	12	-
12	13	-
13	14	-
14	15	-
15	16	-
16	17	-
17	18	-
18	19	-
19	20	-
20	21	-
21	22	-
22	23	-
23	24	-
24	25	-
25	26	-
26	27	-
27	28	-
28	29	-
29	30	-
30	31	-
31	32	-
32	33	-
33	34	-
34	1	-

ГРАФИЧЕСКОЕ ОПИСАНИЕ

местоположения границ населенных пунктов, территориальных зон, особо охраняемых природных территорий, зон с особыми условиями использования территории

Тульская область, МО Ефремовский муниципальный округ, д. Подлутово

(наименование объекта, местоположение границ которого описано (далее - объект))

Раздел 1**Сведения об объекте**

№ п/п	Характеристики объекта	Описание характеристик
1	2	3
1.	Местоположение объекта	Тульская область, м.о Ефремовский, деревня Подлутово
2.	Площадь объекта +/- величина погрешности определения площади (P +/- Дельта P)	345051 +/- 1572 м ²
3.	Иные характеристики объекта	-

Раздел 2

Сведения о местоположении границ объекта

1. Система координат МСК-71

2. Сведения о характерных точках границ объекта

Обозначение характерных точек границ	Координаты, м		Метод определения координат характерной точки	Средняя квадратическая погрешность положения характерной точки (Mt), м	Описание обозначения точки на местности (при наличии)
	X	Y			
1	2	3	4	5	6
1	620186.89	285830.41	Картометрический метод	1	-
2	620154.15	285851.42	Картометрический метод	1	-
3	620106.82	285865.69	Картометрический метод	1	-
4	620237.77	285992.22	Картометрический метод	1	-
5	620135.10	286096.59	Картометрический метод	1	-
6	620080.83	286120.60	Картометрический метод	1	-
7	620029.31	286167.30	Картометрический метод	1	-
8	620105.12	286141.28	Картометрический метод	1	-
9	620141.23	286113.21	Картометрический метод	1	-
10	620212.05	286158.22	Картометрический метод	1	-
11	620281.54	286244.92	Картометрический метод	1	-
12	620219.01	286300.24	Картометрический метод	1	-
13	620138.06	286358.13	Картометрический метод	1	-
14	620112.05	286364.09	Картометрический метод	1	-
15	620081.01	286379.05	Картометрический метод	1	-
16	620074.03	286403.44	Картометрический метод	1	-
17	620070.64	286421.44	Картометрический метод	1	-
18	620057.72	286437.22	Картометрический метод	1	-
19	619997.73	286484.78	Картометрический метод	1	-
20	619958.44	286484.37	Картометрический метод	1	-
21	619963.49	286508.34	Картометрический метод	1	-
22	619941.60	286553.42	Картометрический метод	1	-

2. Сведения о характерных точках границ объекта					
Обозначение характерных точек границ	Координаты, м		Метод определения координат характерной точки	Средняя квадратическая погрешность положения характерной точки (Mt), м	Описание обозначения точки на местности (при наличии)
	X	Y			
1	2	3	4	5	6
23	619941.60	286636.16	Картометрический метод	1	-
24	619915.21	286654.52	Картометрический метод	1	-
25	619881.11	286620.59	Картометрический метод	1	-
26	619784.78	286518.20	Картометрический метод	1	-
27	619716.17	286441.98	Картометрический метод	1	-
28	619647.51	286355.08	Картометрический метод	1	-
29	619639.20	286334.37	Картометрический метод	1	-
30	619657.86	286297.26	Картометрический метод	1	-
31	619696.31	286192.65	Картометрический метод	1	-
32	619683.23	286132.53	Картометрический метод	1	-
33	619677.54	286082.35	Картометрический метод	1	-
34	619744.15	286064.00	Картометрический метод	1	-
35	619794.94	286025.32	Картометрический метод	1	-
36	619820.64	285935.18	Картометрический метод	1	-
37	619818.51	285843.15	Картометрический метод	1	-
38	619786.67	285739.23	Картометрический метод	1	-
39	619794.96	285697.26	Картометрический метод	1	-
40	619809.02	285673.48	Картометрический метод	1	-
41	619944.24	285714.80	Картометрический метод	1	-
42	619984.91	285709.40	Картометрический метод	1	-
43	620051.98	285731.88	Картометрический метод	1	-
44	620104.13	285766.64	Картометрический метод	1	-
45	620124.80	285768.52	Картометрический метод	1	-
1	620186.89	285830.41	Картометрический метод	1	-

3. Сведения о характерных точках части (частей) границы объекта

Обозначение характерных точек части границы	Координаты, м		Метод определения координат характерной точки	Средняя квадратическая погрешность положения характерной точки (Mt), м	Описание обозначения точки на местности (при наличии)
	X	Y			
1	2	3	4	5	6
-	-	-	-	-	-

ТЕКСТОВОЕ ОПИСАНИЕ
местоположения границ населенных пунктов, территориальных зон

Прохождение границы		Описание прохождения границы
от точки	до точки	
1	2	3
1	2	-
2	3	-
3	4	-
4	5	-
5	6	-
6	7	-
7	8	-
8	9	-
9	10	-
10	11	-
11	12	-
12	13	-
13	14	-
14	15	-
15	16	-
16	17	-
17	18	-
18	19	-
19	20	-
20	21	-
21	22	-
22	23	-
23	24	-
24	25	-
25	26	-
26	27	-
27	28	-
28	29	-
29	30	-
30	31	-
31	32	-
32	33	-
33	34	-
34	35	-
35	36	-
36	37	-
37	38	-

ТЕКСТОВОЕ ОПИСАНИЕ
местоположения границ населенных пунктов, территориальных зон

Прохождение границы		Описание прохождения границы
от точки	до точки	
1	2	3
38	39	-
39	40	-
40	41	-
41	42	-
42	43	-
43	44	-
44	45	-
45	1	-

ГРАФИЧЕСКОЕ ОПИСАНИЕ

местоположения границ населенных пунктов, территориальных зон, особо охраняемых природных территорий, зон с особыми условиями использования территории

Тульская область, МО Ефремовский муниципальный округ, д. Прилепы

(наименование объекта, местоположение границ которого описано (далее - объект))

Раздел 1**Сведения об объекте**

№ п/п	Характеристики объекта	Описание характеристик
1	2	3
1.	Местоположение объекта	Тульская область, м.о Ефремовский, деревня Прилепы
2.	Площадь объекта +/- величина погрешности определения площади (Р +/- Дельта Р)	917254 +/- 1572 м ²
3.	Иные характеристики объекта	-

Раздел 2

Сведения о местоположении границ объекта

1. Система координат МСК-71

2. Сведения о характерных точках границ объекта

Обозначение характерных точек границ	Координаты, м		Метод определения координат характерной точки	Средняя квадратическая погрешность положения характерной точки (Mt), м	Описание обозначения точки на местности (при наличии)
	X	Y			
1	2	3	4	5	6
1	618623.80	293448.33	Картометрический метод	1	-
2	618621.45	293422.00	Картометрический метод	1	-
3	618619.30	293399.20	Картометрический метод	1	-
4	618570.15	293396.40	Картометрический метод	1	-
5	618590.62	293336.96	Картометрический метод	1	-
6	618595.35	293247.06	Картометрический метод	1	-
7	618656.50	293186.13	Картометрический метод	1	-
8	618833.32	293127.23	Картометрический метод	1	-
9	618951.79	293118.12	Картометрический метод	1	-
10	618961.53	293105.84	Картометрический метод	1	-
11	619036.86	292936.23	Картометрический метод	1	-
12	619051.99	292888.55	Картометрический метод	1	-
13	619095.13	292824.97	Картометрический метод	1	-
14	619071.56	292816.34	Картометрический метод	1	-
15	619015.99	292807.87	Картометрический метод	1	-
16	618987.08	292801.11	Картометрический метод	1	-
17	618952.86	292697.65	Картометрический метод	1	-
18	618947.13	292679.95	Картометрический метод	1	-
19	618950.43	292651.08	Картометрический метод	1	-
20	618978.45	292659.24	Картометрический метод	1	-
21	618997.26	292660.54	Картометрический метод	1	-
22	619015.76	292657.59	Картометрический метод	1	-

2. Сведения о характерных точках границ объекта					
Обозначение характерных точек границ	Координаты, м		Метод определения координат характерной точки	Средняя квадратическая погрешность положения характерной точки (Mt), м	Описание обозначения точки на местности (при наличии)
	X	Y			
1	2	3	4	5	6
23	619034.48	292652.52	Картометрический метод	1	-
24	619048.76	292636.75	Картометрический метод	1	-
25	619066.04	292605.45	Картометрический метод	1	-
26	619086.03	292577.88	Картометрический метод	1	-
27	619101.36	292562.14	Картометрический метод	1	-
28	619125.36	292553.73	Картометрический метод	1	-
29	619149.49	292549.64	Картометрический метод	1	-
30	619177.97	292550.29	Картометрический метод	1	-
31	619216.83	292553.45	Картометрический метод	1	-
32	619257.75	292560.90	Картометрический метод	1	-
33	619303.05	292570.92	Картометрический метод	1	-
34	619356.34	292580.86	Картометрический метод	1	-
35	619409.35	292592.38	Картометрический метод	1	-
36	619461.52	292602.33	Картометрический метод	1	-
37	619508.89	292610.21	Картометрический метод	1	-
38	619545.38	292607.51	Картометрический метод	1	-
39	619559.26	292602.47	Картометрический метод	1	-
40	619581.65	292589.84	Картометрический метод	1	-
41	619600.33	292570.00	Картометрический метод	1	-
42	619613.78	292539.82	Картометрический метод	1	-
43	619617.71	292512.45	Картометрический метод	1	-
44	619654.02	292511.82	Картометрический метод	1	-
45	619750.30	292506.90	Картометрический метод	1	-
46	619750.08	292510.24	Картометрический метод	1	-
47	619781.02	292653.61	Картометрический метод	1	-

2. Сведения о характерных точках границ объекта					
Обозначение характерных точек границ	Координаты, м		Метод определения координат характерной точки	Средняя квадратическая погрешность положения характерной точки (M _t), м	Описание обозначения точки на местности (при наличии)
	X	Y			
1	2	3	4	5	6
48	619797.18	292770.21	Картометрический метод	1	-
49	619854.05	292963.46	Картометрический метод	1	-
50	619759.00	292991.81	Картометрический метод	1	-
51	619736.97	293001.24	Картометрический метод	1	-
52	619744.76	293152.39	Картометрический метод	1	-
53	619862.39	293286.36	Картометрический метод	1	-
54	619862.20	293333.08	Картометрический метод	1	-
55	619853.82	293378.19	Картометрический метод	1	-
56	619846.40	293424.04	Картометрический метод	1	-
57	619837.75	293446.72	Картометрический метод	1	-
58	619841.16	293467.79	Картометрический метод	1	-
59	619838.74	293514.09	Картометрический метод	1	-
60	619828.32	293535.77	Картометрический метод	1	-
61	619826.01	293576.08	Картометрический метод	1	-
62	619626.39	293501.66	Картометрический метод	1	-
63	619532.46	293480.59	Картометрический метод	1	-
64	619363.95	293477.28	Картометрический метод	1	-
65	619149.09	293478.22	Картометрический метод	1	-
66	619060.39	293550.26	Картометрический метод	1	-
67	618861.14	293613.35	Картометрический метод	1	-
68	618742.47	293563.17	Картометрический метод	1	-
69	618723.76	293562.55	Картометрический метод	1	-
70	618709.62	293567.83	Картометрический метод	1	-
71	618672.24	293565.05	Картометрический метод	1	-
72	618648.66	293555.50	Картометрический метод	1	-

2. Сведения о характерных точках границ объекта					
Обозначение характерных точек границ	Координаты, м		Метод определения координат характерной точки	Средняя квадратическая погрешность положения характерной точки (M _t), м	Описание обозначения точки на местности (при наличии)
	X	Y			
1	2	3	4	5	6
73	618630.66	293495.56	Картометрический метод	1	-
74	618625.76	293470.48	Картометрический метод	1	-
1	618623.80	293448.33	Картометрический метод	1	-
3. Сведения о характерных точках части (частей) границы объекта					
Обозначение характерных точек части границы	Координаты, м		Метод определения координат характерной точки	Средняя квадратическая погрешность положения характерной точки (M _t), м	Описание обозначения точки на местности (при наличии)
	X	Y			
1	2	3	4	5	6
-	-	-	-	-	-

ТЕКСТОВОЕ ОПИСАНИЕ
местоположения границ населенных пунктов, территориальных зон

Прохождение границы		Описание прохождения границы
от точки	до точки	
1	2	3
1	2	-
2	3	-
3	4	-
4	5	-
5	6	-
6	7	-
7	8	-
8	9	-
9	10	-
10	11	-
11	12	-
12	13	-
13	14	-
14	15	-
15	16	-
16	17	-
17	18	-
18	19	-
19	20	-
20	21	-
21	22	-
22	23	-
23	24	-
24	25	-
25	26	-
26	27	-
27	28	-
28	29	-
29	30	-
30	31	-
31	32	-
32	33	-
33	34	-
34	35	-
35	36	-
36	37	-
37	38	-

ТЕКСТОВОЕ ОПИСАНИЕ
местоположения границ населенных пунктов, территориальных зон

Прохождение границы		Описание прохождения границы
от точки	до точки	
1	2	3
38	39	-
39	40	-
40	41	-
41	42	-
42	43	-
43	44	-
44	45	-
45	46	-
46	47	-
47	48	-
48	49	-
49	50	-
50	51	-
51	52	-
52	53	-
53	54	-
54	55	-
55	56	-
56	57	-
57	58	-
58	59	-
59	60	-
60	61	-
61	62	-
62	63	-
63	64	-
64	65	-
65	66	-
66	67	-
67	68	-
68	69	-
69	70	-
70	71	-
71	72	-
72	73	-
73	74	-
74	1	-

ГРАФИЧЕСКОЕ ОПИСАНИЕ

местоположения границ населенных пунктов, территориальных зон, особо охраняемых природных территорий, зон с особыми условиями использования территории

Тульская область, МО Ефремовский муниципальный округ, д. Прудки

(наименование объекта, местоположение границ которого описано (далее - объект))

Раздел 1**Сведения об объекте**

№ п/п	Характеристики объекта	Описание характеристик
1	2	3
1.	Местоположение объекта	Тульская область, м.о Ефремовский, деревня Прудки
2.	Площадь объекта +/- величина погрешности определения площади (P +/- Дельта P)	216600 +/- 1629 м ²
3.	Иные характеристики объекта	-

Раздел 2

Сведения о местоположении границ объекта

1. Система координат МСК-71

2. Сведения о характерных точках границ объекта

Обозначение характерных точек границ	Координаты, м		Метод определения координат характерной точки	Средняя квадратическая погрешность положения характерной точки (Mt), м	Описание обозначения точки на местности (при наличии)
	X	Y			
1	2	3	4	5	6
1	614653.15	305857.15	Картометрический метод	1	-
2	614726.82	305992.32	Картометрический метод	1	-
3	614740.53	305994.17	Картометрический метод	1	-
4	614756.84	306025.30	Картометрический метод	1	-
5	614755.11	306063.41	Картометрический метод	1	-
6	614770.01	306106.05	Картометрический метод	1	-
7	614789.67	306139.52	Картометрический метод	1	-
8	614787.72	306187.38	Картометрический метод	1	-
9	614768.19	306199.10	Картометрический метод	1	-
10	614684.20	306160.03	Картометрический метод	1	-
11	614635.36	306163.94	Картометрический метод	1	-
12	614563.09	306182.49	Картометрический метод	1	-
13	614527.93	306218.63	Картометрический метод	1	-
14	614496.68	306267.46	Картометрический метод	1	-
15	614403.88	306324.10	Картометрический метод	1	-
16	614388.27	306318.25	Картометрический метод	1	-
17	614346.27	306264.53	Картометрический метод	1	-
18	614307.20	306247.93	Картометрический метод	1	-
19	614297.44	306265.51	Картометрический метод	1	-
20	614279.13	306274.52	Картометрический метод	1	-
21	614143.12	306267.46	Картометрический метод	1	-
22	614109.92	306234.26	Картометрический метод	1	-

2. Сведения о характерных точках границ объекта					
Обозначение характерных точек границ	Координаты, м		Метод определения координат характерной точки	Средняя квадратическая погрешность положения характерной точки (M _t), м	Описание обозначения точки на местности (при наличии)
	X	Y			
1	2	3	4	5	6
23	614064.43	306229.61	Картометрический метод	1	-
24	614037.65	306241.30	Картометрический метод	1	-
25	613982.95	306296.76	Картометрический метод	1	-
26	613910.36	306157.69	Картометрический метод	1	-
27	613894.84	306128.00	Картометрический метод	1	-
28	613875.52	306077.99	Картометрический метод	1	-
29	613942.11	306044.12	Картометрический метод	1	-
30	613983.07	306021.27	Картометрический метод	1	-
31	614007.28	306017.01	Картометрический метод	1	-
32	614046.59	306014.90	Картометрический метод	1	-
33	614157.72	306018.04	Картометрический метод	1	-
34	614187.30	306022.20	Картометрический метод	1	-
35	614221.49	306014.62	Картометрический метод	1	-
36	614228.09	306049.24	Картометрический метод	1	-
37	614240.70	306080.73	Картометрический метод	1	-
38	614257.84	306115.43	Картометрический метод	1	-
39	614282.37	306152.26	Картометрический метод	1	-
40	614330.53	306136.19	Картометрический метод	1	-
41	614321.15	306090.51	Картометрический метод	1	-
42	614313.29	306042.11	Картометрический метод	1	-
43	614323.29	306028.45	Картометрический метод	1	-
44	614325.43	306020.10	Картометрический метод	1	-
45	614336.19	305989.23	Картометрический метод	1	-
46	614336.23	305989.22	Картометрический метод	1	-
47	614375.35	305972.97	Картометрический метод	1	-

2. Сведения о характерных точках границ объекта					
Обозначение характерных точек границ	Координаты, м		Метод определения координат характерной точки	Средняя квадратическая погрешность положения характерной точки (Mt), м	Описание обозначения точки на местности (при наличии)
	X	Y			
1	2	3	4	5	6
48	614444.82	305952.99	Картометрический метод	1	-
49	614499.90	305933.32	Картометрический метод	1	-
50	614643.02	305865.92	Картометрический метод	1	-
1	614653.15	305857.15	Картометрический метод	1	-
3. Сведения о характерных точках части (частей) границы объекта					
Обозначение характерных точек части границы	Координаты, м		Метод определения координат характерной точки	Средняя квадратическая погрешность положения характерной точки (Mt), м	Описание обозначения точки на местности (при наличии)
	X	Y			
1	2	3	4	5	6
-	-	-	-	-	-

**ТЕКСТОВОЕ ОПИСАНИЕ
местоположения границ населенных пунктов, территориальных зон**

Прохождение границы		Описание прохождения границы
от точки	до точки	
1	2	3
1	2	-
2	3	-
3	4	-
4	5	-
5	6	-
6	7	-
7	8	-
8	9	-
9	10	-
10	11	-
11	12	-
12	13	-
13	14	-
14	15	-
15	16	-
16	17	-
17	18	-
18	19	-
19	20	-
20	21	-
21	22	-
22	23	-
23	24	-
24	25	-
25	26	-
26	27	-
27	28	-
28	29	-
29	30	-
30	31	-
31	32	-
32	33	-
33	34	-
34	35	-
35	36	-
36	37	-
37	38	-

ТЕКСТОВОЕ ОПИСАНИЕ
местоположения границ населенных пунктов, территориальных зон

Прохождение границы		Описание прохождения границы
от точки	до точки	
1	2	3
38	39	-
39	40	-
40	41	-
41	42	-
42	43	-
43	44	-
44	45	-
45	46	-
46	47	-
47	48	-
48	49	-
49	50	-
50	1	-

ГРАФИЧЕСКОЕ ОПИСАНИЕ

местоположения границ населенных пунктов, территориальных зон, особо охраняемых природных территорий, зон с особыми условиями использования территории

Тульская область, МО Ефремовский муниципальный округ, д. Пушкари

(наименование объекта, местоположение границ которого описано (далее - объект))

Раздел 1**Сведения об объекте**

№ п/п	Характеристики объекта	Описание характеристик
1	2	3
1.	Местоположение объекта	Тульская область, м.о Ефремовский, деревня Пушкари
2.	Площадь объекта +/- величина погрешности определения площади (P +/- Дельта P)	1849704 +/- 4760 м ²
3.	Иные характеристики объекта	-

Раздел 2

Сведения о местоположении границ объекта

1. Система координат МСК-71

2. Сведения о характерных точках границ объекта

Обозначение характерных точек границ	Координаты, м		Метод определения координат характерной точки	Средняя квадратическая погрешность положения характерной точки (Mt), м	Описание обозначения точки на местности (при наличии)
	X	Y			
1	2	3	4	5	6
1	625413.36	297984.52	Картометрический метод	1	-
2	625409.28	298022.96	Картометрический метод	1	-
3	625354.82	298055.11	Картометрический метод	1	-
4	625290.03	298073.48	Картометрический метод	1	-
5	625181.15	298146.73	Картометрический метод	1	-
6	625157.51	298149.92	Картометрический метод	1	-
7	625087.04	298148.32	Картометрический метод	1	-
8	625066.98	298151.05	Картометрический метод	1	-
9	625044.34	298184.55	Картометрический метод	1	-
10	625058.99	298245.61	Картометрический метод	1	-
11	625065.93	298257.28	Картометрический метод	1	-
12	625068.11	298261.74	Картометрический метод	1	-
13	625074.01	298299.61	Картометрический метод	1	-
14	625064.90	298341.82	Картометрический метод	1	-
15	625022.61	298392.64	Картометрический метод	1	-
16	625011.58	298414.64	Картометрический метод	1	-
17	625003.97	298491.71	Картометрический метод	1	-
18	624996.40	298520.84	Картометрический метод	1	-
19	625015.30	298569.59	Картометрический метод	1	-
20	624985.55	298613.74	Картометрический метод	1	-
21	624940.76	298658.91	Картометрический метод	1	-
22	624932.41	298727.46	Картометрический метод	1	-

2. Сведения о характерных точках границ объекта					
Обозначение характерных точек границ	Координаты, м		Метод определения координат характерной точки	Средняя квадратическая погрешность положения характерной точки (M _t), м	Описание обозначения точки на местности (при наличии)
	X	Y			
1	2	3	4	5	6
23	624936.37	298750.26	Картометрический метод	1	-
24	624948.90	298761.39	Картометрический метод	1	-
25	625000.95	298789.46	Картометрический метод	1	-
26	625009.61	298810.68	Картометрический метод	1	-
27	625016.80	298832.01	Картометрический метод	1	-
28	625022.22	298867.16	Картометрический метод	1	-
29	625024.16	298889.37	Картометрический метод	1	-
30	625019.62	298913.73	Картометрический метод	1	-
31	625007.28	298930.52	Картометрический метод	1	-
32	624991.05	298957.05	Картометрический метод	1	-
33	624995.08	299011.74	Картометрический метод	1	-
34	624991.00	299033.24	Картометрический метод	1	-
35	624983.19	299054.40	Картометрический метод	1	-
36	624974.61	299078.41	Картометрический метод	1	-
37	624963.21	299104.06	Картометрический метод	1	-
38	624952.53	299124.47	Картометрический метод	1	-
39	624941.31	299133.96	Картометрический метод	1	-
40	624933.62	299138.11	Картометрический метод	1	-
41	624926.38	299138.22	Картометрический метод	1	-
42	624921.47	299137.88	Картометрический метод	1	-
43	624916.96	299135.52	Картометрический метод	1	-
44	624909.97	299127.53	Картометрический метод	1	-
45	624904.08	299114.67	Картометрический метод	1	-
46	624899.99	299085.99	Картометрический метод	1	-
47	624900.77	299054.42	Картометрический метод	1	-

2. Сведения о характерных точках границ объекта					
Обозначение характерных точек границ	Координаты, м		Метод определения координат характерной точки	Средняя квадратическая погрешность положения характерной точки (M _t), м	Описание обозначения точки на местности (при наличии)
	X	Y			
1	2	3	4	5	6
48	624893.51	299033.49	Картометрический метод	1	-
49	624886.29	299019.00	Картометрический метод	1	-
50	624875.06	299001.76	Картометрический метод	1	-
51	624857.35	298982.62	Картометрический метод	1	-
52	624840.94	298971.53	Картометрический метод	1	-
53	624827.01	298964.85	Картометрический метод	1	-
54	624814.40	298963.02	Картометрический метод	1	-
55	624805.09	298963.15	Картометрический метод	1	-
56	624789.66	298963.79	Картометрический метод	1	-
57	624770.24	298967.30	Картометрический метод	1	-
58	624758.58	298975.96	Картометрический метод	1	-
59	624750.25	298987.02	Картометрический метод	1	-
60	624743.71	299014.63	Картометрический метод	1	-
61	624745.32	299039.31	Картометрический метод	1	-
62	624754.26	299069.13	Картометрический метод	1	-
63	624767.22	299094.43	Картометрический метод	1	-
64	624767.85	299107.78	Картометрический метод	1	-
65	624765.12	299115.90	Картометрический метод	1	-
66	624759.15	299123.70	Картометрический метод	1	-
67	624745.42	299130.80	Картометрический метод	1	-
68	624728.48	299138.31	Картометрический метод	1	-
69	624724.12	299144.84	Картометрический метод	1	-
70	624723.80	299148.90	Картометрический метод	1	-
71	624726.78	299156.98	Картометрический метод	1	-
72	624745.04	299184.63	Картометрический метод	1	-

2. Сведения о характерных точках границ объекта					
Обозначение характерных точек границ	Координаты, м		Метод определения координат характерной точки	Средняя квадратическая погрешность положения характерной точки (M _t), м	Описание обозначения точки на местности (при наличии)
	X	Y			
1	2	3	4	5	6
73	624786.34	299234.59	Картометрический метод	1	-
74	624803.08	299268.13	Картометрический метод	1	-
75	624818.94	299297.02	Картометрический метод	1	-
76	624822.03	299312.93	Картометрический метод	1	-
77	624820.99	299324.60	Картометрический метод	1	-
78	624827.68	299436.45	Картометрический метод	1	-
79	624833.75	299460.92	Картометрический метод	1	-
80	624839.85	299472.96	Картометрический метод	1	-
81	624845.69	299487.39	Картометрический метод	1	-
82	624855.44	299503.72	Картометрический метод	1	-
83	624858.62	299509.98	Картометрический метод	1	-
84	624859.95	299514.93	Картометрический метод	1	-
85	624862.41	299538.66	Картометрический метод	1	-
86	624854.64	299604.44	Картометрический метод	1	-
87	624852.87	299616.79	Картометрический метод	1	-
88	624851.38	299623.12	Картометрический метод	1	-
89	624837.05	299666.97	Картометрический метод	1	-
90	624788.55	299746.89	Картометрический метод	1	-
91	624764.83	299779.27	Картометрический метод	1	-
92	624746.46	299797.76	Картометрический метод	1	-
93	624735.32	299805.63	Картометрический метод	1	-
94	624722.88	299811.86	Картометрический метод	1	-
95	624709.14	299817.73	Картометрический метод	1	-
96	624692.43	299821.17	Картометрический метод	1	-
97	624663.52	299824.60	Картометрический метод	1	-

2. Сведения о характерных точках границ объекта					
Обозначение характерных точек границ	Координаты, м		Метод определения координат характерной точки	Средняя квадратическая погрешность положения характерной точки (M _t), м	Описание обозначения точки на местности (при наличии)
	X	Y			
1	2	3	4	5	6
98	624646.66	299826.95	Картометрический метод	1	-
99	624630.18	299832.30	Картометрический метод	1	-
100	624592.34	299849.43	Картометрический метод	1	-
101	624555.73	299866.98	Картометрический метод	1	-
102	624525.71	299882.33	Картометрический метод	1	-
103	624484.40	299895.76	Картометрический метод	1	-
104	624451.30	299896.95	Картометрический метод	1	-
105	624435.60	299891.83	Картометрический метод	1	-
106	624419.52	299879.25	Картометрический метод	1	-
107	624411.36	299862.56	Картометрический метод	1	-
108	624406.63	299846.32	Картометрический метод	1	-
109	624400.53	299829.19	Картометрический метод	1	-
110	624395.73	299824.86	Картометрический метод	1	-
111	624387.89	299821.23	Картометрический метод	1	-
112	624382.33	299821.06	Картометрический метод	1	-
113	624369.93	299821.24	Картометрический метод	1	-
114	624361.31	299823.27	Картометрический метод	1	-
115	624346.26	299829.99	Картометрический метод	1	-
116	624332.28	299833.01	Картометрический метод	1	-
117	624320.14	299837.39	Картометрический метод	1	-
118	624312.45	299842.40	Картометрический метод	1	-
119	624297.04	299856.84	Картометрический метод	1	-
120	624295.47	299864.57	Картометрический метод	1	-
121	624285.10	299872.29	Картометрический метод	1	-
122	624238.46	299887.39	Картометрический метод	1	-

2. Сведения о характерных точках границ объекта					
Обозначение характерных точек границ	Координаты, м		Метод определения координат характерной точки	Средняя квадратическая погрешность положения характерной точки (M _t), м	Описание обозначения точки на местности (при наличии)
	X	Y			
1	2	3	4	5	6
123	624213.33	299896.84	Картометрический метод	1	-
124	624189.76	299923.08	Картометрический метод	1	-
125	624186.95	299951.60	Картометрический метод	1	-
126	624197.09	299982.52	Картометрический метод	1	-
127	624231.21	300010.55	Картометрический метод	1	-
128	624243.23	300034.95	Картометрический метод	1	-
129	624264.01	300083.86	Картометрический метод	1	-
130	624277.53	300137.74	Картометрический метод	1	-
131	624283.67	300170.50	Картометрический метод	1	-
132	624288.70	300226.34	Картометрический метод	1	-
133	624288.14	300285.07	Картометрический метод	1	-
134	624286.60	300369.69	Картометрический метод	1	-
135	624286.00	300373.64	Картометрический метод	1	-
136	624267.13	300441.89	Картометрический метод	1	-
137	624232.40	300496.80	Картометрический метод	1	-
138	624210.36	300510.94	Картометрический метод	1	-
139	624189.96	300510.94	Картометрический метод	1	-
140	624133.74	300494.63	Картометрический метод	1	-
141	624106.99	300478.22	Картометрический метод	1	-
142	624087.06	300447.27	Картометрический метод	1	-
143	624085.80	300428.92	Картометрический метод	1	-
144	624085.49	300408.06	Картометрический метод	1	-
145	624081.97	300379.50	Картометрический метод	1	-
146	624073.22	300366.48	Картометрический метод	1	-
147	624062.95	300351.18	Картометрический метод	1	-

2. Сведения о характерных точках границ объекта					
Обозначение характерных точек границ	Координаты, м		Метод определения координат характерной точки	Средняя квадратическая погрешность положения характерной точки (M _t), м	Описание обозначения точки на местности (при наличии)
	X	Y			
1	2	3	4	5	6
148	624033.80	300321.42	Картометрический метод	1	-
149	623981.72	300263.43	Картометрический метод	1	-
150	623951.11	300239.90	Картометрический метод	1	-
151	623941.83	300233.78	Картометрический метод	1	-
152	623926.48	300218.45	Картометрический метод	1	-
153	623900.02	300209.20	Картометрический метод	1	-
154	623857.58	300210.29	Картометрический метод	1	-
155	623834.98	300209.20	Картометрический метод	1	-
156	623782.93	300173.79	Картометрический метод	1	-
157	623755.50	300154.88	Картометрический метод	1	-
158	623734.54	300143.49	Картометрический метод	1	-
159	623720.22	300136.90	Картометрический метод	1	-
160	623689.92	300127.99	Картометрический метод	1	-
161	623672.55	300123.65	Картометрический метод	1	-
162	623628.27	300111.34	Картометрический метод	1	-
163	623527.25	300089.66	Картометрический метод	1	-
164	623509.06	300075.30	Картометрический метод	1	-
165	623532.81	300035.54	Картометрический метод	1	-
166	623565.85	300000.44	Картометрический метод	1	-
167	623581.53	299960.86	Картометрический метод	1	-
168	623597.08	299929.43	Картометрический метод	1	-
169	623612.15	299903.22	Картометрический метод	1	-
170	623665.32	299842.93	Картометрический метод	1	-
171	623693.57	299820.63	Картометрический метод	1	-
172	623730.48	299797.76	Картометрический метод	1	-

2. Сведения о характерных точках границ объекта					
Обозначение характерных точек границ	Координаты, м		Метод определения координат характерной точки	Средняя квадратическая погрешность положения характерной точки (M _t), м	Описание обозначения точки на местности (при наличии)
	X	Y			
1	2	3	4	5	6
173	623730.49	299797.74	Картометрический метод	1	-
174	623812.35	299720.48	Картометрический метод	1	-
175	623862.82	299666.69	Картометрический метод	1	-
176	623922.38	299597.30	Картометрический метод	1	-
177	623963.85	299547.57	Картометрический метод	1	-
178	624011.02	299483.63	Картометрический метод	1	-
179	624049.41	299412.51	Картометрический метод	1	-
180	624087.03	299356.83	Картометрический метод	1	-
181	624112.04	299324.01	Картометрический метод	1	-
182	624286.61	299333.59	Картометрический метод	1	-
183	624355.40	299342.79	Картометрический метод	1	-
184	624364.31	299323.12	Картометрический метод	1	-
185	624374.94	299313.57	Картометрический метод	1	-
186	624382.58	299313.48	Картометрический метод	1	-
187	624390.62	299284.71	Картометрический метод	1	-
188	624427.16	299069.20	Картометрический метод	1	-
189	624211.13	299027.89	Картометрический метод	1	-
190	624194.59	299007.27	Картометрический метод	1	-
191	624178.74	298984.28	Картометрический метод	1	-
192	624118.59	298964.94	Картометрический метод	1	-
193	624053.43	298935.73	Картометрический метод	1	-
194	623985.09	298906.80	Картометрический метод	1	-
195	623928.34	298867.41	Картометрический метод	1	-
196	623937.41	298825.40	Картометрический метод	1	-
197	624040.94	298781.92	Картометрический метод	1	-

2. Сведения о характерных точках границ объекта					
Обозначение характерных точек границ	Координаты, м		Метод определения координат характерной точки	Средняя квадратическая погрешность положения характерной точки (Mt), м	Описание обозначения точки на местности (при наличии)
	X	Y			
1	2	3	4	5	6
198	624101.94	298750.72	Картометрический метод	1	-
199	624083.46	298721.81	Картометрический метод	1	-
200	624111.01	298705.45	Картометрический метод	1	-
201	624271.09	298585.87	Картометрический метод	1	-
202	624364.28	298496.48	Картометрический метод	1	-
203	624465.60	298363.21	Картометрический метод	1	-
204	624501.34	298298.66	Картометрический метод	1	-
205	624501.60	298298.64	Картометрический метод	1	-
206	624532.50	298242.25	Картометрический метод	1	-
207	624572.58	298167.09	Картометрический метод	1	-
208	624617.58	298085.36	Картометрический метод	1	-
209	624648.47	298028.96	Картометрический метод	1	-
210	624676.10	297977.29	Картометрический метод	1	-
211	624701.02	297931.05	Картометрический метод	1	-
212	624729.17	297877.22	Картометрический метод	1	-
213	624761.18	297820.77	Картометрический метод	1	-
214	624818.20	297761.01	Картометрический метод	1	-
215	624822.79	297755.53	Картометрический метод	1	-
216	624829.23	297759.54	Картометрический метод	1	-
217	624838.21	297765.09	Картометрический метод	1	-
218	624870.82	297793.10	Картометрический метод	1	-
219	625033.58	297626.39	Картометрический метод	1	-
220	625069.06	297588.18	Картометрический метод	1	-
221	625135.86	297563.29	Картометрический метод	1	-
222	625158.63	297593.81	Картометрический метод	1	-

2. Сведения о характерных точках границ объекта					
Обозначение характерных точек границ	Координаты, м		Метод определения координат характерной точки	Средняя квадратическая погрешность положения характерной точки (Mt), м	Описание обозначения точки на местности (при наличии)
	X	Y			
1	2	3	4	5	6
223	625245.54	297697.47	Картометрический метод	1	-
224	625319.69	297739.92	Картометрический метод	1	-
225	625319.48	297759.54	Картометрический метод	1	-
226	625327.24	297762.99	Картометрический метод	1	-
227	625331.94	297766.09	Картометрический метод	1	-
228	625344.39	297769.06	Картометрический метод	1	-
229	625350.01	297762.92	Картометрический метод	1	-
230	625365.39	297746.11	Картометрический метод	1	-
231	625374.65	297742.92	Картометрический метод	1	-
232	625380.90	297742.62	Картометрический метод	1	-
233	625384.38	297743.19	Картометрический метод	1	-
234	625388.51	297745.77	Картометрический метод	1	-
235	625390.58	297751.39	Картометрический метод	1	-
236	625389.02	297767.20	Картометрический метод	1	-
237	625387.90	297788.67	Картометрический метод	1	-
238	625391.35	297803.18	Картометрический метод	1	-
239	625394.69	297807.17	Картометрический метод	1	-
240	625398.92	297807.94	Картометрический метод	1	-
241	625403.79	297806.22	Картометрический метод	1	-
242	625413.37	297791.10	Картометрический метод	1	-
243	625422.14	297780.25	Картометрический метод	1	-
244	625431.77	297773.43	Картометрический метод	1	-
245	625440.68	297771.69	Картометрический метод	1	-
246	625454.86	297770.07	Картометрический метод	1	-
247	625472.60	297774.68	Картометрический метод	1	-

2. Сведения о характерных точках границ объекта					
Обозначение характерных точек границ	Координаты, м		Метод определения координат характерной точки	Средняя квадратическая погрешность положения характерной точки (Mt), м	Описание обозначения точки на местности (при наличии)
	X	Y			
1	2	3	4	5	6
248	625483.06	297781.78	Картометрический метод	1	-
249	625490.05	297788.98	Картометрический метод	1	-
250	625494.40	297801.93	Картометрический метод	1	-
251	625497.02	297816.04	Картометрический метод	1	-
252	625499.33	297833.79	Картометрический метод	1	-
253	625500.50	297858.07	Картометрический метод	1	-
254	625499.90	297872.64	Картометрический метод	1	-
255	625498.98	297894.10	Картометрический метод	1	-
256	625496.77	297908.12	Картометрический метод	1	-
257	625492.47	297919.48	Картометрический метод	1	-
258	625486.68	297925.84	Картометрический метод	1	-
259	625483.43	297928.53	Картометрический метод	1	-
260	625474.96	297930.88	Картометрический метод	1	-
261	625462.57	297931.89	Картометрический метод	1	-
262	625446.58	297932.33	Картометрический метод	1	-
263	625436.42	297937.65	Картометрический метод	1	-
264	625428.03	297947.92	Картометрический метод	1	-
265	625419.96	297964.62	Картометрический метод	1	-
1	625413.36	297984.52	Картометрический метод	1	-
3. Сведения о характерных точках части (частей) границы объекта					
Обозначение характерных точек части границы	Координаты, м		Метод определения координат характерной точки	Средняя квадратическая погрешность положения характерной точки (Mt), м	Описание обозначения точки на местности (при наличии)
	X	Y			
1	2	3	4	5	6
-	-	-	-	-	-

**ТЕКСТОВОЕ ОПИСАНИЕ
местоположения границ населенных пунктов, территориальных зон**

Прохождение границы		Описание прохождения границы
от точки	до точки	
1	2	3
1	2	-
2	3	-
3	4	-
4	5	-
5	6	-
6	7	-
7	8	-
8	9	-
9	10	-
10	11	-
11	12	-
12	13	-
13	14	-
14	15	-
15	16	-
16	17	-
17	18	-
18	19	-
19	20	-
20	21	-
21	22	-
22	23	-
23	24	-
24	25	-
25	26	-
26	27	-
27	28	-
28	29	-
29	30	-
30	31	-
31	32	-
32	33	-
33	34	-
34	35	-
35	36	-
36	37	-
37	38	-

ТЕКСТОВОЕ ОПИСАНИЕ
местоположения границ населенных пунктов, территориальных зон

Прохождение границы		Описание прохождения границы
от точки	до точки	
1	2	3
38	39	-
39	40	-
40	41	-
41	42	-
42	43	-
43	44	-
44	45	-
45	46	-
46	47	-
47	48	-
48	49	-
49	50	-
50	51	-
51	52	-
52	53	-
53	54	-
54	55	-
55	56	-
56	57	-
57	58	-
58	59	-
59	60	-
60	61	-
61	62	-
62	63	-
63	64	-
64	65	-
65	66	-
66	67	-
67	68	-
68	69	-
69	70	-
70	71	-
71	72	-
72	73	-
73	74	-
74	75	-

ТЕКСТОВОЕ ОПИСАНИЕ
местоположения границ населенных пунктов, территориальных зон

Прохождение границы		Описание прохождения границы
от точки	до точки	
1	2	3
75	76	-
76	77	-
77	78	-
78	79	-
79	80	-
80	81	-
81	82	-
82	83	-
83	84	-
84	85	-
85	86	-
86	87	-
87	88	-
88	89	-
89	90	-
90	91	-
91	92	-
92	93	-
93	94	-
94	95	-
95	96	-
96	97	-
97	98	-
98	99	-
99	100	-
100	101	-
101	102	-
102	103	-
103	104	-
104	105	-
105	106	-
106	107	-
107	108	-
108	109	-
109	110	-
110	111	-
111	112	-

ТЕКСТОВОЕ ОПИСАНИЕ
местоположения границ населенных пунктов, территориальных зон

Прохождение границы		Описание прохождения границы
от точки	до точки	
1	2	3
112	113	-
113	114	-
114	115	-
115	116	-
116	117	-
117	118	-
118	119	-
119	120	-
120	121	-
121	122	-
122	123	-
123	124	-
124	125	-
125	126	-
126	127	-
127	128	-
128	129	-
129	130	-
130	131	-
131	132	-
132	133	-
133	134	-
134	135	-
135	136	-
136	137	-
137	138	-
138	139	-
139	140	-
140	141	-
141	142	-
142	143	-
143	144	-
144	145	-
145	146	-
146	147	-
147	148	-
148	149	-

ТЕКСТОВОЕ ОПИСАНИЕ
местоположения границ населенных пунктов, территориальных зон

Прохождение границы		Описание прохождения границы
от точки	до точки	
1	2	3
149	150	-
150	151	-
151	152	-
152	153	-
153	154	-
154	155	-
155	156	-
156	157	-
157	158	-
158	159	-
159	160	-
160	161	-
161	162	-
162	163	-
163	164	-
164	165	-
165	166	-
166	167	-
167	168	-
168	169	-
169	170	-
170	171	-
171	172	-
172	173	-
173	174	-
174	175	-
175	176	-
176	177	-
177	178	-
178	179	-
179	180	-
180	181	-
181	182	-
182	183	-
183	184	-
184	185	-
185	186	-

ТЕКСТОВОЕ ОПИСАНИЕ
местоположения границ населенных пунктов, территориальных зон

Прохождение границы		Описание прохождения границы
от точки	до точки	
1	2	3
186	187	-
187	188	-
188	189	-
189	190	-
190	191	-
191	192	-
192	193	-
193	194	-
194	195	-
195	196	-
196	197	-
197	198	-
198	199	-
199	200	-
200	201	-
201	202	-
202	203	-
203	204	-
204	205	-
205	206	-
206	207	-
207	208	-
208	209	-
209	210	-
210	211	-
211	212	-
212	213	-
213	214	-
214	215	-
215	216	-
216	217	-
217	218	-
218	219	-
219	220	-
220	221	-
221	222	-
222	223	-

ТЕКСТОВОЕ ОПИСАНИЕ
местоположения границ населенных пунктов, территориальных зон

Прохождение границы		Описание прохождения границы
от точки	до точки	
1	2	3
223	224	-
224	225	-
225	226	-
226	227	-
227	228	-
228	229	-
229	230	-
230	231	-
231	232	-
232	233	-
233	234	-
234	235	-
235	236	-
236	237	-
237	238	-
238	239	-
239	240	-
240	241	-
241	242	-
242	243	-
243	244	-
244	245	-
245	246	-
246	247	-
247	248	-
248	249	-
249	250	-
250	251	-
251	252	-
252	253	-
253	254	-
254	255	-
255	256	-
256	257	-
257	258	-
258	259	-
259	260	-

ТЕКСТОВОЕ ОПИСАНИЕ
местоположения границ населенных пунктов, территориальных зон

Прохождение границы		Описание прохождения границы
от точки	до точки	
1	2	3
260	261	-
261	262	-
262	263	-
263	264	-
264	265	-
265	1	-

ГРАФИЧЕСКОЕ ОПИСАНИЕ

местоположения границ населенных пунктов, территориальных зон, особо охраняемых природных территорий, зон с особыми условиями использования территории

Тульская область, МО Ефремовский муниципальный округ, д. Разнотоповка

(наименование объекта, местоположение границ которого описано (далее - объект))

Раздел 1**Сведения об объекте**

№ п/п	Характеристики объекта	Описание характеристик
1	2	3
1.	Местоположение объекта	Тульская область, м.о Ефремовский, деревня Разнотоповка
2.	Площадь объекта +/- величина погрешности определения площади (P +/- Дельта P)	173977 +/- 1460 м ²
3.	Иные характеристики объекта	-

Раздел 2

Сведения о местоположении границ объекта

1. Система координат МСК-71

2. Сведения о характерных точках границ объекта

Обозначение характерных точек границ	Координаты, м		Метод определения координат характерной точки	Средняя квадратическая погрешность положения характерной точки (Mt), м	Описание обозначения точки на местности (при наличии)
	X	Y			
1	2	3	4	5	6
1	642060.26	309685.35	Картометрический метод	1	-
2	642067.01	309683.92	Картометрический метод	1	-
3	642072.44	309686.51	Картометрический метод	1	-
4	642098.83	309739.87	Картометрический метод	1	-
5	642114.26	309760.61	Картометрический метод	1	-
6	642123.54	309773.11	Картометрический метод	1	-
7	642164.52	309808.77	Картометрический метод	1	-
8	642164.54	309808.80	Картометрический метод	1	-
9	642254.81	309807.47	Картометрический метод	1	-
10	642256.08	309893.48	Картометрический метод	1	-
11	642263.76	310047.97	Картометрический метод	1	-
12	642205.98	310062.25	Картометрический метод	1	-
13	642194.03	310071.85	Картометрический метод	1	-
14	642164.67	310091.10	Картометрический метод	1	-
15	642134.36	310138.59	Картометрический метод	1	-
16	642118.26	310144.21	Картометрический метод	1	-
17	642087.22	310141.99	Картометрический метод	1	-
18	642030.41	310125.36	Картометрический метод	1	-
19	641980.36	310112.63	Картометрический метод	1	-
20	641923.48	310094.66	Картометрический метод	1	-
21	641873.42	310081.97	Картометрический метод	1	-
22	641795.45	310093.88	Картометрический метод	1	-

2. Сведения о характерных точках границ объекта					
Обозначение характерных точек границ	Координаты, м		Метод определения координат характерной точки	Средняя квадратическая погрешность положения характерной точки (Mt), м	Описание обозначения точки на местности (при наличии)
	X	Y			
1	2	3	4	5	6
23	641769.07	310041.84	Картометрический метод	1	-
24	641759.27	310016.42	Картометрический метод	1	-
25	641736.90	309963.00	Картометрический метод	1	-
26	641721.95	309862.37	Картометрический метод	1	-
27	641727.62	309792.39	Картометрический метод	1	-
28	641758.45	309779.88	Картометрический метод	1	-
29	641752.06	309712.75	Картометрический метод	1	-
30	641763.13	309716.25	Картометрический метод	1	-
31	641801.69	309732.16	Картометрический метод	1	-
32	641847.00	309742.76	Картометрический метод	1	-
33	641861.72	309747.41	Картометрический метод	1	-
34	641938.94	309773.16	Картометрический метод	1	-
35	641938.97	309773.16	Картометрический метод	1	-
36	641964.67	309780.84	Картометрический метод	1	-
37	641998.47	309789.76	Картометрический метод	1	-
38	642019.72	309766.59	Картометрический метод	1	-
39	642057.90	309705.58	Картометрический метод	1	-
1	642060.26	309685.35	Картометрический метод	1	-
3. Сведения о характерных точках части (частей) границы объекта					
Обозначение характерных точек части границы	Координаты, м		Метод определения координат характерной точки	Средняя квадратическая погрешность положения характерной точки (Mt), м	Описание обозначения точки на местности (при наличии)
	X	Y			
1	2	3	4	5	6
-	-	-	-	-	-

ТЕКСТОВОЕ ОПИСАНИЕ
местоположения границ населенных пунктов, территориальных зон

Прохождение границы		Описание прохождения границы
от точки	до точки	
1	2	3
1	2	-
2	3	-
3	4	-
4	5	-
5	6	-
6	7	-
7	8	-
8	9	-
9	10	-
10	11	-
11	12	-
12	13	-
13	14	-
14	15	-
15	16	-
16	17	-
17	18	-
18	19	-
19	20	-
20	21	-
21	22	-
22	23	-
23	24	-
24	25	-
25	26	-
26	27	-
27	28	-
28	29	-
29	30	-
30	31	-
31	32	-
32	33	-
33	34	-
34	35	-
35	36	-
36	37	-
37	38	-

ТЕКСТОВОЕ ОПИСАНИЕ
местоположения границ населенных пунктов, территориальных зон

Прохождение границы		Описание прохождения границы
от точки	до точки	
1	2	3
38	39	-
39	1	-

ГРАФИЧЕСКОЕ ОПИСАНИЕ

местоположения границ населенных пунктов, территориальных зон, особо охраняемых природных территорий, зон с особыми условиями использования территории

Тульская область, МО Ефремовский муниципальный округ, д. Резвяки

(наименование объекта, местоположение границ которого описано (далее - объект))

Раздел 1**Сведения об объекте**

№ п/п	Характеристики объекта	Описание характеристик
1	2	3
1.	Местоположение объекта	Тульская область, м.о Ефремовский, деревня Резвяки
2.	Площадь объекта +/- величина погрешности определения площади (P +/- Дельта P)	111180 +/- 1460 м ²
3.	Иные характеристики объекта	-

Раздел 2

Сведения о местоположении границ объекта

1. Система координат МСК-71

2. Сведения о характерных точках границ объекта

Обозначение характерных точек границ	Координаты, м		Метод определения координат характерной точки	Средняя квадратическая погрешность положения характерной точки (Mt), м	Описание обозначения точки на местности (при наличии)
	X	Y			
1	2	3	4	5	6
1	632739.74	325265.67	Картометрический метод	1	-
2	632731.67	325324.32	Картометрический метод	1	-
3	632690.81	325496.66	Картометрический метод	1	-
4	632634.69	325669.26	Картометрический метод	1	-
5	632494.23	325666.26	Картометрический метод	1	-
6	632467.89	325609.41	Картометрический метод	1	-
7	632437.33	325525.86	Картометрический метод	1	-
8	632435.59	325496.62	Картометрический метод	1	-
9	632427.33	325453.46	Картометрический метод	1	-
10	632437.03	325421.53	Картометрический метод	1	-
11	632453.04	325380.58	Картометрический метод	1	-
12	632468.14	325365.11	Картометрический метод	1	-
13	632488.22	325343.16	Картометрический метод	1	-
14	632506.79	325322.80	Картометрический метод	1	-
15	632516.32	325265.65	Картометрический метод	1	-
16	632395.12	325209.60	Картометрический метод	1	-
17	632356.48	325208.01	Картометрический метод	1	-
18	632314.23	325218.41	Картометрический метод	1	-
19	632274.14	325215.19	Картометрический метод	1	-
20	632251.77	325213.39	Картометрический метод	1	-
21	632194.68	325202.53	Картометрический метод	1	-
22	632188.88	325201.11	Картометрический метод	1	-

2. Сведения о характерных точках границ объекта					
Обозначение характерных точек границ	Координаты, м		Метод определения координат характерной точки	Средняя квадратическая погрешность положения характерной точки (Mt), м	Описание обозначения точки на местности (при наличии)
	X	Y			
1	2	3	4	5	6
23	632138.97	325188.46	Картометрический метод	1	-
24	632091.84	325183.37	Картометрический метод	1	-
25	632087.61	325182.91	Картометрический метод	1	-
26	632049.09	325168.83	Картометрический метод	1	-
27	632004.09	325160.78	Картометрический метод	1	-
28	631976.96	325156.44	Картометрический метод	1	-
29	631968.80	325128.89	Картометрический метод	1	-
30	631965.95	325120.17	Картометрический метод	1	-
31	631968.86	325102.26	Картометрический метод	1	-
32	631978.94	325108.82	Картометрический метод	1	-
33	631976.94	325121.19	Картометрический метод	1	-
34	631991.28	325116.82	Картометрический метод	1	-
35	631993.45	325117.41	Картометрический метод	1	-
36	631995.24	325118.14	Картометрический метод	1	-
37	632078.89	325137.83	Картометрический метод	1	-
38	632285.09	325168.15	Картометрический метод	1	-
39	632284.32	325173.08	Картометрический метод	1	-
40	632395.20	325190.38	Картометрический метод	1	-
41	632492.56	325230.02	Картометрический метод	1	-
42	632578.50	325272.81	Картометрический метод	1	-
43	632627.80	325294.64	Картометрический метод	1	-
44	632678.67	325279.28	Картометрический метод	1	-
1	632739.74	325265.67	Картометрический метод	1	-
45	631992.05	324993.69	Картометрический метод	1	-
46	631995.73	325005.34	Картометрический метод	1	-

2. Сведения о характерных точках границ объекта					
Обозначение характерных точек границ	Координаты, м		Метод определения координат характерной точки	Средняя квадратическая погрешность положения характерной точки (Mt), м	Описание обозначения точки на местности (при наличии)
	X	Y			
1	2	3	4	5	6
47	631993.94	325016.35	Картометрический метод	1	-
48	631983.68	325010.99	Картометрический метод	1	-
49	631984.93	325003.56	Картометрический метод	1	-
50	631988.46	324998.47	Картометрический метод	1	-
51	631987.35	324995.41	Картометрический метод	1	-
45	631992.05	324993.69	Картометрический метод	1	-
3. Сведения о характерных точках части (частей) границы объекта					
Обозначение характерных точек части границы	Координаты, м		Метод определения координат характерной точки	Средняя квадратическая погрешность положения характерной точки (Mt), м	Описание обозначения точки на местности (при наличии)
	X	Y			
1	2	3	4	5	6
-	-	-	-	-	-

**ТЕКСТОВОЕ ОПИСАНИЕ
местоположения границ населенных пунктов, территориальных зон**

Прохождение границы		Описание прохождения границы
от точки	до точки	
1	2	3
1	2	-
2	3	-
3	4	-
4	5	-
5	6	-
6	7	-
7	8	-
8	9	-
9	10	-
10	11	-
11	12	-
12	13	-
13	14	-
14	15	-
15	16	-
16	17	-
17	18	-
18	19	-
19	20	-
20	21	-
21	22	-
22	23	-
23	24	-
24	25	-
25	26	-
26	27	-
27	28	-
28	29	-
29	30	-
30	31	-
31	32	-
32	33	-
33	34	-
34	35	-
35	36	-
36	37	-
37	38	-

ТЕКСТОВОЕ ОПИСАНИЕ
местоположения границ населенных пунктов, территориальных зон

Прохождение границы		Описание прохождения границы
от точки	до точки	
1	2	3
38	39	-
39	40	-
40	41	-
41	42	-
42	43	-
43	44	-
44	1	-
45	46	-
46	47	-
47	48	-
48	49	-
49	50	-
50	51	-
51	45	-

ГРАФИЧЕСКОЕ ОПИСАНИЕ
местоположения границ населенных пунктов, территориальных зон, особо охраняемых природных территорий, зон с особыми условиями использования территории

Тульская область, МО Ефремовский муниципальный округ, д. Речки

(наименование объекта, местоположение границ которого описано (далее - объект))

Раздел 1

Сведения об объекте

№ п/п	Характеристики объекта	Описание характеристик
1	2	3
1.	Местоположение объекта	Тульская область, м.о Ефремовский, деревня Речки
2.	Площадь объекта +/- величина погрешности определения площади (P +/- Дельта P)	1097773 +/- 359 м ²
3.	Иные характеристики объекта	-

Раздел 2

Сведения о местоположении границ объекта

1. Система координат МСК-71

2. Сведения о характерных точках границ объекта

Обозначение характерных точек границ	Координаты, м		Метод определения координат характерной точки	Средняя квадратическая погрешность положения характерной точки (Mt), м	Описание обозначения точки на местности (при наличии)
	X	Y			
1	2	3	4	5	6
1	640317.95	302163.14	Картометрический метод	1	-
2	640379.95	302212.21	Картометрический метод	1	-
3	640336.33	302287.04	Картометрический метод	1	-
4	640259.80	302390.68	Картометрический метод	1	-
5	640178.12	302501.32	Картометрический метод	1	-
6	640394.76	302667.97	Картометрический метод	1	-
7	640383.92	302683.03	Картометрический метод	1	-
8	640352.12	302739.35	Картометрический метод	1	-
9	640291.73	302854.97	Картометрический метод	1	-
10	640290.57	302906.86	Картометрический метод	1	-
11	640279.41	302957.70	Картометрический метод	1	-
12	640259.60	303014.87	Картометрический метод	1	-
13	640238.38	303060.81	Картометрический метод	1	-
14	640212.80	303105.33	Картометрический метод	1	-
15	640208.75	303125.38	Картометрический метод	1	-
16	640217.11	303141.53	Картометрический метод	1	-
17	640113.20	303144.79	Картометрический метод	1	-
18	640100.61	303172.51	Картометрический метод	1	-
19	640014.31	303173.77	Картометрический метод	1	-
20	640008.64	303204.63	Картометрический метод	1	-
21	639949.67	303298.34	Картометрический метод	1	-
22	639930.19	303332.33	Картометрический метод	1	-

2. Сведения о характерных точках границ объекта					
Обозначение характерных точек границ	Координаты, м		Метод определения координат характерной точки	Средняя квадратическая погрешность положения характерной точки (M _t), м	Описание обозначения точки на местности (при наличии)
	X	Y			
1	2	3	4	5	6
23	639916.76	303369.05	Картометрический метод	1	-
24	639884.88	303445.66	Картометрический метод	1	-
25	639858.73	303491.86	Картометрический метод	1	-
26	639766.76	303452.18	Картометрический метод	1	-
27	639675.43	303430.77	Картометрический метод	1	-
28	639626.71	303421.77	Картометрический метод	1	-
29	639572.08	303395.48	Картометрический метод	1	-
30	639486.01	303361.11	Картометрический метод	1	-
31	639468.37	303355.86	Картометрический метод	1	-
32	639343.26	303297.67	Картометрический метод	1	-
33	639262.70	303246.52	Картометрический метод	1	-
34	639226.40	303226.24	Картометрический метод	1	-
35	639262.76	303145.85	Картометрический метод	1	-
36	639217.20	303095.42	Картометрический метод	1	-
37	639251.92	303034.58	Картометрический метод	1	-
38	639296.23	303018.19	Картометрический метод	1	-
39	639378.75	302900.40	Картометрический метод	1	-
40	639407.09	302818.51	Картометрический метод	1	-
41	639321.48	302757.83	Картометрический метод	1	-
42	639320.23	302684.24	Картометрический метод	1	-
43	639301.24	302648.26	Картометрический метод	1	-
44	639302.53	302587.97	Картометрический метод	1	-
45	639322.55	302535.08	Картометрический метод	1	-
46	639349.14	302494.09	Картометрический метод	1	-
47	639365.24	302467.61	Картометрический метод	1	-

2. Сведения о характерных точках границ объекта					
Обозначение характерных точек границ	Координаты, м		Метод определения координат характерной точки	Средняя квадратическая погрешность положения характерной точки (Mt), м	Описание обозначения точки на местности (при наличии)
	X	Y			
1	2	3	4	5	6
48	639384.09	302432.81	Картометрический метод	1	-
49	639405.87	302405.91	Картометрический метод	1	-
50	639470.48	302359.15	Картометрический метод	1	-
51	639515.16	302301.64	Картометрический метод	1	-
52	639477.32	302242.51	Картометрический метод	1	-
53	639479.44	302196.99	Картометрический метод	1	-
54	639618.59	302183.55	Картометрический метод	1	-
55	639618.59	302256.88	Картометрический метод	1	-
56	639807.25	302169.34	Картометрический метод	1	-
57	639856.65	302144.46	Картометрический метод	1	-
58	639905.04	302118.96	Картометрический метод	1	-
59	640035.32	302075.40	Картометрический метод	1	-
60	640039.29	302073.01	Картометрический метод	1	-
61	640065.63	302168.95	Картометрический метод	1	-
62	640188.09	302093.05	Картометрический метод	1	-
63	640267.04	302062.36	Картометрический метод	1	-
1	640317.95	302163.14	Картометрический метод	1	-
3. Сведения о характерных точках части (частей) границы объекта					
Обозначение характерных точек части границы	Координаты, м		Метод определения координат характерной точки	Средняя квадратическая погрешность положения характерной точки (Mt), м	Описание обозначения точки на местности (при наличии)
	X	Y			
1	2	3	4	5	6
-	-	-	-	-	-

**ТЕКСТОВОЕ ОПИСАНИЕ
местоположения границ населенных пунктов, территориальных зон**

Прохождение границы		Описание прохождения границы
от точки	до точки	
1	2	3
1	2	-
2	3	-
3	4	-
4	5	-
5	6	-
6	7	-
7	8	-
8	9	-
9	10	-
10	11	-
11	12	-
12	13	-
13	14	-
14	15	-
15	16	-
16	17	-
17	18	-
18	19	-
19	20	-
20	21	-
21	22	-
22	23	-
23	24	-
24	25	-
25	26	-
26	27	-
27	28	-
28	29	-
29	30	-
30	31	-
31	32	-
32	33	-
33	34	-
34	35	-
35	36	-
36	37	-
37	38	-

ТЕКСТОВОЕ ОПИСАНИЕ
местоположения границ населенных пунктов, территориальных зон

Прохождение границы		Описание прохождения границы
от точки	до точки	
1	2	3
38	39	-
39	40	-
40	41	-
41	42	-
42	43	-
43	44	-
44	45	-
45	46	-
46	47	-
47	48	-
48	49	-
49	50	-
50	51	-
51	52	-
52	53	-
53	54	-
54	55	-
55	56	-
56	57	-
57	58	-
58	59	-
59	60	-
60	61	-
61	62	-
62	63	-
63	1	-

ГРАФИЧЕСКОЕ ОПИСАНИЕ
местоположения границ населенных пунктов, территориальных зон, особо охраняемых природных территорий, зон с особыми условиями использования территории

Тульская область, МО Ефремовский муниципальный округ, д. Сафоновка

(наименование объекта, местоположение границ которого описано (далее - объект))

Раздел 1

Сведения об объекте

№ п/п	Характеристики объекта	Описание характеристик
1	2	3
1.	Местоположение объекта	Тульская область, м.о Ефремовский, деревня Сафоновка
2.	Площадь объекта +/- величина погрешности определения площади (P +/- Дельта P)	1032988 +/- 359 м ²
3.	Иные характеристики объекта	-

Раздел 2

Сведения о местоположении границ объекта

1. Система координат МСК-71

2. Сведения о характерных точках границ объекта

Обозначение характерных точек границ	Координаты, м		Метод определения координат характерной точки	Средняя квадратическая погрешность положения характерной точки (Mt), м	Описание обозначения точки на местности (при наличии)
	X	Y			
1	2	3	4	5	6
1	647276.66	297512.24	Картометрический метод	1	-
2	647266.71	297568.60	Картометрический метод	1	-
3	647240.24	297654.60	Картометрический метод	1	-
4	647242.83	297720.31	Картометрический метод	1	-
5	647245.33	297751.28	Картометрический метод	1	-
6	647254.39	297776.35	Картометрический метод	1	-
7	647256.95	297781.45	Картометрический метод	1	-
8	647275.66	297833.93	Картометрический метод	1	-
9	647304.08	297883.97	Картометрический метод	1	-
10	647298.30	297943.41	Картометрический метод	1	-
11	647252.90	298006.41	Картометрический метод	1	-
12	647148.05	298194.53	Картометрический метод	1	-
13	647058.90	298265.12	Картометрический метод	1	-
14	646983.97	298281.06	Картометрический метод	1	-
15	646914.44	298284.59	Картометрический метод	1	-
16	646919.39	298375.63	Картометрический метод	1	-
17	646955.36	298475.03	Картометрический метод	1	-
18	646480.64	298758.47	Картометрический метод	1	-
19	646464.25	298761.90	Картометрический метод	1	-
20	646442.37	298742.50	Картометрический метод	1	-
21	646433.69	298717.80	Картометрический метод	1	-
22	646412.84	298704.87	Картометрический метод	1	-

2. Сведения о характерных точках границ объекта					
Обозначение характерных точек границ	Координаты, м		Метод определения координат характерной точки	Средняя квадратическая погрешность положения характерной точки (Mt), м	Описание обозначения точки на местности (при наличии)
	X	Y			
1	2	3	4	5	6
23	646296.50	298722.33	Картометрический метод	1	-
24	646266.93	298736.83	Картометрический метод	1	-
25	646186.74	298739.65	Картометрический метод	1	-
26	646173.41	298732.41	Картометрический метод	1	-
27	646160.63	298590.37	Картометрический метод	1	-
28	645897.78	298602.51	Картометрический метод	1	-
29	645927.36	298137.85	Картометрический метод	1	-
30	645976.04	298016.64	Картометрический метод	1	-
31	646010.80	297986.34	Картометрический метод	1	-
32	646298.08	297847.10	Картометрический метод	1	-
33	646641.53	297716.32	Картометрический метод	1	-
34	646808.78	297759.33	Картометрический метод	1	-
35	646824.04	297729.35	Картометрический метод	1	-
36	646824.62	297680.57	Картометрический метод	1	-
37	646862.76	297629.14	Картометрический метод	1	-
38	646898.00	297607.53	Картометрический метод	1	-
39	646910.55	297592.05	Картометрический метод	1	-
40	646932.79	297585.10	Картометрический метод	1	-
41	646974.98	297614.25	Картометрический метод	1	-
42	646995.33	297617.69	Картометрический метод	1	-
43	647027.04	297609.78	Картометрический метод	1	-
44	647043.64	297616.12	Картометрический метод	1	-
45	647062.33	297650.59	Картометрический метод	1	-
46	647056.93	297675.50	Картометрический метод	1	-
47	647038.84	297681.94	Картометрический метод	1	-

2. Сведения о характерных точках границ объекта					
Обозначение характерных точек границ	Координаты, м		Метод определения координат характерной точки	Средняя квадратическая погрешность положения характерной точки (Mt), м	Описание обозначения точки на местности (при наличии)
	X	Y			
1	2	3	4	5	6
48	647023.24	297717.74	Картометрический метод	1	-
49	647025.54	297734.65	Картометрический метод	1	-
50	647036.84	297743.19	Картометрический метод	1	-
51	647057.91	297745.76	Картометрический метод	1	-
52	647076.29	297754.99	Картометрический метод	1	-
53	647108.53	297728.07	Картометрический метод	1	-
54	647149.25	297653.05	Картометрический метод	1	-
55	647174.56	297632.00	Картометрический метод	1	-
56	647189.12	297579.68	Картометрический метод	1	-
57	647224.51	297510.09	Картометрический метод	1	-
58	647260.01	297505.87	Картометрический метод	1	-
1	647276.66	297512.24	Картометрический метод	1	-
3. Сведения о характерных точках части (частей) границы объекта					
Обозначение характерных точек части границы	Координаты, м		Метод определения координат характерной точки	Средняя квадратическая погрешность положения характерной точки (Mt), м	Описание обозначения точки на местности (при наличии)
	X	Y			
1	2	3	4	5	6
-	-	-	-	-	-

**ТЕКСТОВОЕ ОПИСАНИЕ
местоположения границ населенных пунктов, территориальных зон**

Прохождение границы		Описание прохождения границы
от точки	до точки	
1	2	3
1	2	-
2	3	-
3	4	-
4	5	-
5	6	-
6	7	-
7	8	-
8	9	-
9	10	-
10	11	-
11	12	-
12	13	-
13	14	-
14	15	-
15	16	-
16	17	-
17	18	-
18	19	-
19	20	-
20	21	-
21	22	-
22	23	-
23	24	-
24	25	-
25	26	-
26	27	-
27	28	-
28	29	-
29	30	-
30	31	-
31	32	-
32	33	-
33	34	-
34	35	-
35	36	-
36	37	-
37	38	-

**ТЕКСТОВОЕ ОПИСАНИЕ
местоположения границ населенных пунктов, территориальных зон**

Прохождение границы		Описание прохождения границы
от точки	до точки	
1	2	3
38	39	-
39	40	-
40	41	-
41	42	-
42	43	-
43	44	-
44	45	-
45	46	-
46	47	-
47	48	-
48	49	-
49	50	-
50	51	-
51	52	-
52	53	-
53	54	-
54	55	-
55	56	-
56	57	-
57	58	-
58	1	-

ГРАФИЧЕСКОЕ ОПИСАНИЕ

местоположения границ населенных пунктов, территориальных зон, особо охраняемых природных территорий, зон с особыми условиями использования территории

Тульская область, МО Ефремовский муниципальный округ, д. Солнцев Хутор

(наименование объекта, местоположение границ которого описано (далее - объект))

Раздел 1**Сведения об объекте**

№ п/п	Характеристики объекта	Описание характеристик
1	2	3
1.	Местоположение объекта	Тульская область, м.о Ефремовский, деревня Солнцев Хутор
2.	Площадь объекта +/- величина погрешности определения площади (P +/- Дельта P)	254841 +/- 359 м ²
3.	Иные характеристики объекта	-

Раздел 2

Сведения о местоположении границ объекта

1. Система координат МСК-71

2. Сведения о характерных точках границ объекта

Обозначение характерных точек границ	Координаты, м		Метод определения координат характерной точки	Средняя квадратическая погрешность положения характерной точки (Mt), м	Описание обозначения точки на местности (при наличии)
	X	Y			
1	2	3	4	5	6
1	635824.09	326820.82	Картометрический метод	1	-
2	635811.45	326860.52	Картометрический метод	1	-
3	635817.77	326885.13	Картометрический метод	1	-
4	635839.12	326924.32	Картометрический метод	1	-
5	635862.32	326949.67	Картометрический метод	1	-
6	635901.31	326973.81	Картометрический метод	1	-
7	635909.41	326988.49	Картометрический метод	1	-
8	635914.63	327006.20	Картометрический метод	1	-
9	635887.31	327032.89	Картометрический метод	1	-
10	635698.41	327117.58	Картометрический метод	1	-
11	635592.10	327167.14	Картометрический метод	1	-
12	635576.49	327182.18	Картометрический метод	1	-
13	635566.51	327199.76	Картометрический метод	1	-
14	635549.42	327229.96	Картометрический метод	1	-
15	635531.80	327242.08	Картометрический метод	1	-
16	635519.53	327217.55	Картометрический метод	1	-
17	635491.32	327184.39	Картометрический метод	1	-
18	635478.83	327178.64	Картометрический метод	1	-
19	635436.58	327202.98	Картометрический метод	1	-
20	635389.23	327185.48	Картометрический метод	1	-
21	635370.25	327196.13	Картометрический метод	1	-
22	635325.19	327217.03	Картометрический метод	1	-

2. Сведения о характерных точках границ объекта					
Обозначение характерных точек границ	Координаты, м		Метод определения координат характерной точки	Средняя квадратическая погрешность положения характерной точки (Mt), м	Описание обозначения точки на местности (при наличии)
	X	Y			
1	2	3	4	5	6
23	635297.42	327177.68	Картометрический метод	1	-
24	635216.52	327080.93	Картометрический метод	1	-
25	635334.34	326991.05	Картометрический метод	1	-
26	635350.63	326955.24	Картометрический метод	1	-
27	635309.44	326917.34	Картометрический метод	1	-
28	635297.09	326909.62	Картометрический метод	1	-
29	635321.28	326867.50	Картометрический метод	1	-
30	635322.43	326836.89	Картометрический метод	1	-
31	635288.66	326789.03	Картометрический метод	1	-
32	635270.22	326774.83	Картометрический метод	1	-
33	635251.81	326742.23	Картометрический метод	1	-
34	635395.06	326665.04	Картометрический метод	1	-
35	635501.52	326595.22	Картометрический метод	1	-
36	635505.28	326590.82	Картометрический метод	1	-
37	635567.49	326660.84	Картометрический метод	1	-
38	635590.24	326676.92	Картометрический метод	1	-
39	635623.96	326673.12	Картометрический метод	1	-
40	635630.75	326668.57	Картометрический метод	1	-
41	635641.30	326711.42	Картометрический метод	1	-
42	635660.49	326725.21	Картометрический метод	1	-
43	635694.43	326753.64	Картометрический метод	1	-
44	635730.06	326787.01	Картометрический метод	1	-
45	635775.50	326812.38	Картометрический метод	1	-
1	635824.09	326820.82	Картометрический метод	1	-

3. Сведения о характерных точках части (частей) границы объекта

Обозначение характерных точек части границы	Координаты, м		Метод определения координат характерной точки	Средняя квадратическая погрешность положения характерной точки (Mt), м	Описание обозначения точки на местности (при наличии)
	X	Y			
1	2	3	4	5	6
-	-	-	-	-	-

ТЕКСТОВОЕ ОПИСАНИЕ
местоположения границ населенных пунктов, территориальных зон

Прохождение границы		Описание прохождения границы
от точки	до точки	
1	2	3
1	2	-
2	3	-
3	4	-
4	5	-
5	6	-
6	7	-
7	8	-
8	9	-
9	10	-
10	11	-
11	12	-
12	13	-
13	14	-
14	15	-
15	16	-
16	17	-
17	18	-
18	19	-
19	20	-
20	21	-
21	22	-
22	23	-
23	24	-
24	25	-
25	26	-
26	27	-
27	28	-
28	29	-
29	30	-
30	31	-
31	32	-
32	33	-
33	34	-
34	35	-
35	36	-
36	37	-
37	38	-

ТЕКСТОВОЕ ОПИСАНИЕ
местоположения границ населенных пунктов, территориальных зон

Прохождение границы		Описание прохождения границы
от точки	до точки	
1	2	3
38	39	-
39	40	-
40	41	-
41	42	-
42	43	-
43	44	-
44	45	-
45	1	-

ГРАФИЧЕСКОЕ ОПИСАНИЕ

местоположения границ населенных пунктов, территориальных зон, особо охраняемых природных территорий, зон с особыми условиями использования территории

Тульская область, МО Ефремовский муниципальный округ, д. Сретенка

(наименование объекта, местоположение границ которого описано (далее - объект))

Раздел 1**Сведения об объекте**

№ п/п	Характеристики объекта	Описание характеристик
1	2	3
1.	Местоположение объекта	Тульская область, м.о Ефремовский, деревня Сретенка
2.	Площадь объекта +/- величина погрешности определения площади (P +/- Дельта P)	817818 +/- 359 м ²
3.	Иные характеристики объекта	-

Раздел 2

Сведения о местоположении границ объекта

1. Система координат МСК-71

2. Сведения о характерных точках границ объекта

Обозначение характерных точек границ	Координаты, м		Метод определения координат характерной точки	Средняя квадратическая погрешность положения характерной точки (Mt), м	Описание обозначения точки на местности (при наличии)
	X	Y			
1	2	3	4	5	6
1	616793.29	304507.93	Картометрический метод	1	-
2	616814.01	304549.50	Картометрический метод	1	-
3	616854.33	304587.80	Картометрический метод	1	-
4	616913.87	304710.24	Картометрический метод	1	-
5	616950.47	304789.17	Картометрический метод	1	-
6	617034.54	304933.28	Картометрический метод	1	-
7	617055.70	304935.00	Картометрический метод	1	-
8	617064.12	305008.10	Картометрический метод	1	-
9	617076.04	305057.21	Картометрический метод	1	-
10	617087.48	305088.68	Картометрический метод	1	-
11	617042.37	305082.31	Картометрический метод	1	-
12	616910.38	305069.04	Картометрический метод	1	-
13	616778.33	305035.65	Картометрический метод	1	-
14	616736.01	305037.94	Картометрический метод	1	-
15	616722.28	305061.96	Картометрический метод	1	-
16	616725.72	305107.14	Картометрический метод	1	-
17	616730.20	305143.37	Картометрический метод	1	-
18	616708.93	305172.87	Картометрический метод	1	-
19	616637.58	305187.28	Картометрический метод	1	-
20	616610.82	305205.80	Картометрический метод	1	-
21	616583.38	305232.56	Картометрический метод	1	-
22	616531.13	305251.18	Картометрический метод	1	-

2. Сведения о характерных точках границ объекта					
Обозначение характерных точек границ	Координаты, м		Метод определения координат характерной точки	Средняя квадратическая погрешность положения характерной точки (M _t), м	Описание обозначения точки на местности (при наличии)
	X	Y			
1	2	3	4	5	6
23	616493.50	305275.78	Картометрический метод	1	-
24	616487.32	305347.82	Картометрический метод	1	-
25	616474.29	305383.50	Картометрический метод	1	-
26	616430.38	305436.33	Картометрический метод	1	-
27	616411.17	305482.98	Картометрический метод	1	-
28	616357.65	305518.66	Картометрический метод	1	-
29	616286.83	305526.75	Картометрический метод	1	-
30	616182.70	305439.07	Картометрический метод	1	-
31	616085.28	305441.82	Картометрический метод	1	-
32	616048.23	305482.30	Картометрический метод	1	-
33	616035.88	305518.66	Картометрический метод	1	-
34	615987.85	305513.86	Картометрический метод	1	-
35	615958.35	305483.67	Картометрический метод	1	-
36	615943.94	305405.46	Картометрический метод	1	-
37	615924.05	305373.21	Картометрический метод	1	-
38	615929.22	305345.35	Картометрический метод	1	-
39	615954.02	305321.92	Картометрический метод	1	-
40	615969.27	305295.85	Картометрический метод	1	-
41	615978.85	305271.30	Картометрический метод	1	-
42	615984.55	305238.15	Картометрический метод	1	-
43	615982.89	305210.47	Картометрический метод	1	-
44	615946.78	305110.92	Картометрический метод	1	-
45	615917.68	305016.63	Картометрический метод	1	-
46	615916.74	304978.62	Картометрический метод	1	-
47	615926.40	304958.60	Картометрический метод	1	-

2. Сведения о характерных точках границ объекта					
Обозначение характерных точек границ	Координаты, м		Метод определения координат характерной точки	Средняя квадратическая погрешность положения характерной точки (Mt), м	Описание обозначения точки на местности (при наличии)
	X	Y			
1	2	3	4	5	6
48	616033.91	304763.19	Картометрический метод	1	-
49	616069.98	304682.45	Картометрический метод	1	-
50	616133.90	304629.54	Картометрический метод	1	-
51	616463.09	304420.50	Картометрический метод	1	-
52	616441.10	304349.58	Картометрический метод	1	-
53	616564.82	304271.70	Картометрический метод	1	-
54	616592.72	304303.76	Картометрический метод	1	-
55	616635.98	304269.59	Картометрический метод	1	-
56	616672.52	304312.61	Картометрический метод	1	-
57	616667.76	304316.64	Картометрический метод	1	-
58	616656.38	304328.42	Картометрический метод	1	-
59	616664.32	304338.47	Картометрический метод	1	-
60	616755.62	304472.17	Картометрический метод	1	-
1	616793.29	304507.93	Картометрический метод	1	-
3. Сведения о характерных точках части (частей) границы объекта					
Обозначение характерных точек части границы	Координаты, м		Метод определения координат характерной точки	Средняя квадратическая погрешность положения характерной точки (Mt), м	Описание обозначения точки на местности (при наличии)
	X	Y			
1	2	3	4	5	6
-	-	-	-	-	-

ТЕКСТОВОЕ ОПИСАНИЕ
местоположения границ населенных пунктов, территориальных зон

Прохождение границы		Описание прохождения границы
от точки	до точки	
1	2	3
1	2	-
2	3	-
3	4	-
4	5	-
5	6	-
6	7	-
7	8	-
8	9	-
9	10	-
10	11	-
11	12	-
12	13	-
13	14	-
14	15	-
15	16	-
16	17	-
17	18	-
18	19	-
19	20	-
20	21	-
21	22	-
22	23	-
23	24	-
24	25	-
25	26	-
26	27	-
27	28	-
28	29	-
29	30	-
30	31	-
31	32	-
32	33	-
33	34	-
34	35	-
35	36	-
36	37	-
37	38	-

ТЕКСТОВОЕ ОПИСАНИЕ
местоположения границ населенных пунктов, территориальных зон

Прохождение границы		Описание прохождения границы
от точки	до точки	
1	2	3
38	39	-
39	40	-
40	41	-
41	42	-
42	43	-
43	44	-
44	45	-
45	46	-
46	47	-
47	48	-
48	49	-
49	50	-
50	51	-
51	52	-
52	53	-
53	54	-
54	55	-
55	56	-
56	57	-
57	58	-
58	59	-
59	60	-
60	1	-

ГРАФИЧЕСКОЕ ОПИСАНИЕ

местоположения границ населенных пунктов, территориальных зон, особо охраняемых природных территорий, зон с особыми условиями использования территории

Тульская область, МО Ефремовский муниципальный округ, д. Сторожевое

(наименование объекта, местоположение границ которого описано (далее - объект))

Раздел 1**Сведения об объекте**

№ п/п	Характеристики объекта	Описание характеристик
1	2	3
1.	Местоположение объекта	Тульская область, м.о Ефремовский, деревня Сторожевое
2.	Площадь объекта +/- величина погрешности определения площади (P +/- Дельта P)	239858 +/- 359 м ²
3.	Иные характеристики объекта	-

Раздел 2

Сведения о местоположении границ объекта

1. Система координат МСК-71

2. Сведения о характерных точках границ объекта

Обозначение характерных точек границ	Координаты, м		Метод определения координат характерной точки	Средняя квадратическая погрешность положения характерной точки (Mt), м	Описание обозначения точки на местности (при наличии)
	X	Y			
1	2	3	4	5	6
1	627319.10	325934.05	Картометрический метод	1	-
2	627366.53	326051.39	Картометрический метод	1	-
3	627364.48	326156.47	Картометрический метод	1	-
4	627303.15	326336.38	Картометрический метод	1	-
5	627247.14	326441.86	Картометрический метод	1	-
6	627221.71	326399.18	Картометрический метод	1	-
7	627184.08	326371.19	Картометрический метод	1	-
8	627157.82	326338.81	Картометрический метод	1	-
9	627098.36	326284.04	Картометрический метод	1	-
10	627057.80	326250.39	Картометрический метод	1	-
11	627042.06	326249.21	Картометрический метод	1	-
12	627009.19	326252.55	Картометрический метод	1	-
13	627006.21	326244.04	Картометрический метод	1	-
14	626997.47	326232.75	Картометрический метод	1	-
15	626983.15	326234.40	Картометрический метод	1	-
16	626932.13	326266.55	Картометрический метод	1	-
17	626845.54	326358.10	Картометрический метод	1	-
18	626755.67	326279.55	Картометрический метод	1	-
19	626712.15	326238.81	Картометрический метод	1	-
20	626706.45	326231.52	Картометрический метод	1	-
21	626703.86	326228.19	Картометрический метод	1	-
22	626698.98	326221.92	Картометрический метод	1	-

2. Сведения о характерных точках границ объекта					
Обозначение характерных точек границ	Координаты, м		Метод определения координат характерной точки	Средняя квадратическая погрешность положения характерной точки (Mt), м	Описание обозначения точки на местности (при наличии)
	X	Y			
1	2	3	4	5	6
23	626703.67	326159.05	Картометрический метод	1	-
24	626670.32	326119.63	Картометрический метод	1	-
25	626668.52	326093.95	Картометрический метод	1	-
26	626643.59	326054.41	Картометрический метод	1	-
27	626587.08	326005.32	Картометрический метод	1	-
28	626714.37	326043.05	Картометрический метод	1	-
29	626840.51	326110.01	Картометрический метод	1	-
30	626914.71	326057.76	Картометрический метод	1	-
31	627113.83	325774.12	Картометрический метод	1	-
32	627190.69	325812.83	Картометрический метод	1	-
1	627319.10	325934.05	Картометрический метод	1	-
3. Сведения о характерных точках части (частей) границы объекта					
Обозначение характерных точек части границы	Координаты, м		Метод определения координат характерной точки	Средняя квадратическая погрешность положения характерной точки (Mt), м	Описание обозначения точки на местности (при наличии)
	X	Y			
1	2	3	4	5	6
-	-	-	-	-	-

ТЕКСТОВОЕ ОПИСАНИЕ
местоположения границ населенных пунктов, территориальных зон

Прохождение границы		Описание прохождения границы
от точки	до точки	
1	2	3
1	2	-
2	3	-
3	4	-
4	5	-
5	6	-
6	7	-
7	8	-
8	9	-
9	10	-
10	11	-
11	12	-
12	13	-
13	14	-
14	15	-
15	16	-
16	17	-
17	18	-
18	19	-
19	20	-
20	21	-
21	22	-
22	23	-
23	24	-
24	25	-
25	26	-
26	27	-
27	28	-
28	29	-
29	30	-
30	31	-
31	32	-
32	1	-

ГРАФИЧЕСКОЕ ОПИСАНИЕ

местоположения границ населенных пунктов, территориальных зон, особо охраняемых природных территорий, зон с особыми условиями использования территории

Тульская область, МО Ефремовский муниципальный округ, д. Сухая Меча

(наименование объекта, местоположение границ которого описано (далее - объект))

Раздел 1**Сведения об объекте**

№ п/п	Характеристики объекта	Описание характеристик
1	2	3
1.	Местоположение объекта	Тульская область, м.о Ефремовский, деревня Сухая Меча
2.	Площадь объекта +/- величина погрешности определения площади (P +/- Дельта P)	117920 +/- 359 м ²
3.	Иные характеристики объекта	-

Раздел 2

Сведения о местоположении границ объекта

1. Система координат МСК-71

2. Сведения о характерных точках границ объекта

Обозначение характерных точек границ	Координаты, м		Метод определения координат характерной точки	Средняя квадратическая погрешность положения характерной точки (Mt), м	Описание обозначения точки на местности (при наличии)
	X	Y			
1	2	3	4	5	6
1	630297.11	302034.66	Картометрический метод	1	-
2	630340.12	302137.50	Картометрический метод	1	-
3	630375.19	302251.62	Картометрический метод	1	-
4	630287.22	302278.89	Картометрический метод	1	-
5	630216.21	302308.85	Картометрический метод	1	-
6	630108.47	302366.05	Картометрический метод	1	-
7	629983.73	302448.76	Картометрический метод	1	-
8	629923.31	302477.10	Картометрический метод	1	-
9	629910.09	302445.23	Картометрический метод	1	-
10	629890.15	302432.12	Картометрический метод	1	-
11	629881.26	302414.51	Картометрический метод	1	-
12	629881.70	302362.37	Картометрический метод	1	-
13	629900.96	302348.45	Картометрический метод	1	-
14	629935.04	302335.14	Картометрический метод	1	-
15	629926.95	302286.59	Картометрический метод	1	-
16	629911.21	302230.88	Картометрический метод	1	-
17	629908.37	302220.57	Картометрический метод	1	-
18	629971.36	302186.51	Картометрический метод	1	-
19	629979.93	302169.80	Картометрический метод	1	-
20	629992.98	302129.66	Картометрический метод	1	-
21	629999.70	302118.82	Картометрический метод	1	-
22	630005.50	302109.47	Картометрический метод	1	-

2. Сведения о характерных точках границ объекта					
Обозначение характерных точек границ	Координаты, м		Метод определения координат характерной точки	Средняя квадратическая погрешность положения характерной точки (Mt), м	Описание обозначения точки на местности (при наличии)
	X	Y			
1	2	3	4	5	6
23	630026.76	302100.86	Картометрический метод	1	-
24	630057.77	302083.86	Картометрический метод	1	-
25	630067.58	302082.71	Картометрический метод	1	-
26	630124.24	302093.38	Картометрический метод	1	-
27	630184.55	302066.39	Картометрический метод	1	-
28	630242.69	302037.29	Картометрический метод	1	-
29	630277.64	302020.18	Картометрический метод	1	-
1	630297.11	302034.66	Картометрический метод	1	-

3. Сведения о характерных точках части (частей) границы объекта

Обозначение характерных точек части границы	Координаты, м		Метод определения координат характерной точки	Средняя квадратическая погрешность положения характерной точки (Mt), м	Описание обозначения точки на местности (при наличии)
	X	Y			
1	2	3	4	5	6
-	-	-	-	-	-

ТЕКСТОВОЕ ОПИСАНИЕ
местоположения границ населенных пунктов, территориальных зон

Прохождение границы		Описание прохождения границы
от точки	до точки	
1	2	3
1	2	-
2	3	-
3	4	-
4	5	-
5	6	-
6	7	-
7	8	-
8	9	-
9	10	-
10	11	-
11	12	-
12	13	-
13	14	-
14	15	-
15	16	-
16	17	-
17	18	-
18	19	-
19	20	-
20	21	-
21	22	-
22	23	-
23	24	-
24	25	-
25	26	-
26	27	-
27	28	-
28	29	-
29	1	-

ГРАФИЧЕСКОЕ ОПИСАНИЕ
местоположения границ населенных пунктов, территориальных зон, особо охраняемых природных территорий, зон с особыми условиями использования территории

Тульская область, МО Ефремовский муниципальный округ, д. Трифоновка

(наименование объекта, местоположение границ которого описано (далее - объект))

Раздел 1

Сведения об объекте

№ п/п	Характеристики объекта	Описание характеристик
1	2	3
1.	Местоположение объекта	Тульская область, м.о Ефремовский, деревня Трифоновка
2.	Площадь объекта +/- величина погрешности определения площади (P +/- Дельта P)	455372 +/- 359 м ²
3.	Иные характеристики объекта	-

Раздел 2

Сведения о местоположении границ объекта

1. Система координат МСК-71

2. Сведения о характерных точках границ объекта

Обозначение характерных точек границ	Координаты, м		Метод определения координат характерной точки	Средняя квадратическая погрешность положения характерной точки (Mt), м	Описание обозначения точки на местности (при наличии)
	X	Y			
1	2	3	4	5	6
1	618482.72	313784.88	Картометрический метод	1	-
2	618485.38	313898.08	Картометрический метод	1	-
3	618492.98	314039.80	Картометрический метод	1	-
4	618563.63	314033.18	Картометрический метод	1	-
5	618579.30	314259.36	Картометрический метод	1	-
6	618580.33	314290.97	Картометрический метод	1	-
7	618583.98	314324.66	Картометрический метод	1	-
8	618592.85	314354.07	Картометрический метод	1	-
9	618626.93	314368.37	Картометрический метод	1	-
10	618625.37	314409.82	Картометрический метод	1	-
11	618630.06	314480.43	Картометрический метод	1	-
12	618642.88	314558.84	Картометрический метод	1	-
13	618704.97	314580.50	Картометрический метод	1	-
14	618696.82	314650.61	Картометрический метод	1	-
15	618678.60	314652.34	Картометрический метод	1	-
16	618594.91	314660.27	Картометрический метод	1	-
17	618557.82	314694.71	Картометрический метод	1	-
18	618547.22	314789.19	Картометрический метод	1	-
19	618458.33	314817.76	Картометрический метод	1	-
20	618359.82	314810.59	Картометрический метод	1	-
21	618334.46	314592.87	Картометрический метод	1	-
22	618284.47	314414.56	Картометрический метод	1	-

2. Сведения о характерных точках границ объекта					
Обозначение характерных точек границ	Координаты, м		Метод определения координат характерной точки	Средняя квадратическая погрешность положения характерной точки (Mt), м	Описание обозначения точки на местности (при наличии)
	X	Y			
1	2	3	4	5	6
23	618249.98	314369.69	Картометрический метод	1	-
24	618191.40	314223.01	Картометрический метод	1	-
25	617944.83	314233.23	Картометрический метод	1	-
26	617924.24	314079.09	Картометрический метод	1	-
27	617920.58	313969.60	Картометрический метод	1	-
28	617912.40	313903.55	Картометрический метод	1	-
29	617889.98	313906.15	Картометрический метод	1	-
30	617890.00	313899.77	Картометрический метод	1	-
31	617918.56	313794.95	Картометрический метод	1	-
32	617961.39	313794.87	Картометрический метод	1	-
33	618084.08	313780.91	Картометрический метод	1	-
34	618183.00	313780.51	Картометрический метод	1	-
35	618327.88	313741.39	Картометрический метод	1	-
36	618374.56	313753.66	Картометрический метод	1	-
37	618448.75	313767.73	Картометрический метод	1	-
1	618482.72	313784.88	Картометрический метод	1	-
3. Сведения о характерных точках части (частей) границы объекта					
Обозначение характерных точек части границы	Координаты, м		Метод определения координат характерной точки	Средняя квадратическая погрешность положения характерной точки (Mt), м	Описание обозначения точки на местности (при наличии)
	X	Y			
1	2	3	4	5	6
-	-	-	-	-	-

**ТЕКСТОВОЕ ОПИСАНИЕ
местоположения границ населенных пунктов, территориальных зон**

Прохождение границы		Описание прохождения границы
от точки	до точки	
1	2	3
1	2	-
2	3	-
3	4	-
4	5	-
5	6	-
6	7	-
7	8	-
8	9	-
9	10	-
10	11	-
11	12	-
12	13	-
13	14	-
14	15	-
15	16	-
16	17	-
17	18	-
18	19	-
19	20	-
20	21	-
21	22	-
22	23	-
23	24	-
24	25	-
25	26	-
26	27	-
27	28	-
28	29	-
29	30	-
30	31	-
31	32	-
32	33	-
33	34	-
34	35	-
35	36	-
36	37	-
37	1	-

ГРАФИЧЕСКОЕ ОПИСАНИЕ
местоположения границ населенных пунктов, территориальных зон, особо охраняемых природных территорий, зон с особыми условиями использования территории

Тульская область, МО Ефремовский муниципальный округ, д. Трусово

(наименование объекта, местоположение границ которого описано (далее - объект))

Раздел 1

Сведения об объекте

№ п/п	Характеристики объекта	Описание характеристик
1	2	3
1.	Местоположение объекта	Тульская область, м.о Ефремовский, деревня Трусово
2.	Площадь объекта +/- величина погрешности определения площади (P +/- Дельта P)	573686 +/- 359 м ²
3.	Иные характеристики объекта	-

Раздел 2

Сведения о местоположении границ объекта

1. Система координат МСК-71

2. Сведения о характерных точках границ объекта

Обозначение характерных точек границ	Координаты, м		Метод определения координат характерной точки	Средняя квадратическая погрешность положения характерной точки (Mt), м	Описание обозначения точки на местности (при наличии)
	X	Y			
1	2	3	4	5	6
1	622373.58	283673.52	Картометрический метод	1	-
2	622317.24	283789.50	Картометрический метод	1	-
3	622292.12	283835.89	Картометрический метод	1	-
4	622304.04	283845.97	Картометрический метод	1	-
5	622307.12	283848.51	Картометрический метод	1	-
6	622291.91	283881.70	Картометрический метод	1	-
7	622316.46	283916.80	Картометрический метод	1	-
8	622349.06	283938.59	Картометрический метод	1	-
9	622362.70	283967.96	Картометрический метод	1	-
10	622340.95	284044.07	Картометрический метод	1	-
11	622336.27	284064.52	Картометрический метод	1	-
12	622328.33	284073.14	Картометрический метод	1	-
13	622310.30	284141.48	Картометрический метод	1	-
14	622314.78	284163.62	Картометрический метод	1	-
15	622307.50	284216.80	Картометрический метод	1	-
16	622274.84	284281.35	Картометрический метод	1	-
17	622240.02	284371.46	Картометрический метод	1	-
18	622200.56	284487.78	Картометрический метод	1	-
19	622198.73	284531.88	Картометрический метод	1	-
20	622204.07	284557.83	Картометрический метод	1	-
21	622220.10	284584.60	Картометрический метод	1	-
22	622277.81	284654.84	Картометрический метод	1	-

2. Сведения о характерных точках границ объекта					
Обозначение характерных точек границ	Координаты, м		Метод определения координат характерной точки	Средняя квадратическая погрешность положения характерной точки (M _t), м	Описание обозначения точки на местности (при наличии)
	X	Y			
1	2	3	4	5	6
23	622283.34	284675.46	Картометрический метод	1	-
24	622229.24	284802.95	Картометрический метод	1	-
25	622146.28	284968.22	Картометрический метод	1	-
26	622528.30	285078.50	Картометрический метод	1	-
27	622536.26	285079.79	Картометрический метод	1	-
28	622537.67	285129.44	Картометрический метод	1	-
29	622536.10	285136.19	Картометрический метод	1	-
30	622529.09	285211.04	Картометрический метод	1	-
31	621998.13	285126.39	Картометрический метод	1	-
32	621915.34	285130.62	Картометрический метод	1	-
33	621778.12	285131.61	Картометрический метод	1	-
34	621773.96	285126.69	Картометрический метод	1	-
35	621779.21	284950.12	Картометрический метод	1	-
36	621787.98	284950.80	Картометрический метод	1	-
37	621847.36	284935.23	Картометрический метод	1	-
38	621900.44	284917.66	Картометрический метод	1	-
39	621909.26	284805.67	Картометрический метод	1	-
40	621898.24	284724.66	Картометрический метод	1	-
41	621874.53	284663.77	Картометрический метод	1	-
42	621845.87	284576.24	Картометрический метод	1	-
43	621843.67	284507.74	Картометрический метод	1	-
44	621854.69	284454.46	Картометрический метод	1	-
45	621876.19	284394.12	Картометрический метод	1	-
46	621882.80	284351.17	Картометрический метод	1	-
47	621897.13	284296.80	Картометрический метод	1	-

2. Сведения о характерных точках границ объекта					
Обозначение характерных точек границ	Координаты, м		Метод определения координат характерной точки	Средняя квадратическая погрешность положения характерной точки (M _t), м	Описание обозначения точки на местности (при наличии)
	X	Y			
1	2	3	4	5	6
48	621902.15	284185.58	Картометрический метод	1	-
49	621950.98	284007.86	Картометрический метод	1	-
50	621987.61	283904.70	Картометрический метод	1	-
51	622054.56	283778.41	Картометрический метод	1	-
52	622098.61	283773.05	Картометрический метод	1	-
53	622125.43	283695.29	Картометрический метод	1	-
54	622083.93	283690.68	Картометрический метод	1	-
55	622108.25	283656.36	Картометрический метод	1	-
56	622142.55	283645.32	Картометрический метод	1	-
57	622168.12	283642.44	Картометрический метод	1	-
58	622205.07	283637.45	Картометрический метод	1	-
59	622212.99	283668.78	Картометрический метод	1	-
60	622234.96	283686.50	Картометрический метод	1	-
61	622303.18	283691.38	Картометрический метод	1	-
1	622373.58	283673.52	Картометрический метод	1	-
62	622039.63	284964.71	Картометрический метод	1	-
63	622039.42	284965.69	Картометрический метод	1	-
64	622038.44	284965.48	Картометрический метод	1	-
65	622038.65	284964.51	Картометрический метод	1	-
62	622039.63	284964.71	Картометрический метод	1	-
66	622037.39	284919.49	Картометрический метод	1	-
67	622037.18	284920.47	Картометрический метод	1	-
68	622036.20	284920.26	Картометрический метод	1	-
69	622036.41	284919.29	Картометрический метод	1	-
66	622037.39	284919.49	Картометрический метод	1	-

3. Сведения о характерных точках части (частей) границы объекта

Обозначение характерных точек части границы	Координаты, м		Метод определения координат характерной точки	Средняя квадратическая погрешность положения характерной точки (Mt), м	Описание обозначения точки на местности (при наличии)
	X	Y			
1	2	3	4	5	6
-	-	-	-	-	-

ТЕКСТОВОЕ ОПИСАНИЕ
местоположения границ населенных пунктов, территориальных зон

Прохождение границы		Описание прохождения границы
от точки	до точки	
1	2	3
1	2	-
2	3	-
3	4	-
4	5	-
5	6	-
6	7	-
7	8	-
8	9	-
9	10	-
10	11	-
11	12	-
12	13	-
13	14	-
14	15	-
15	16	-
16	17	-
17	18	-
18	19	-
19	20	-
20	21	-
21	22	-
22	23	-
23	24	-
24	25	-
25	26	-
26	27	-
27	28	-
28	29	-
29	30	-
30	31	-
31	32	-
32	33	-
33	34	-
34	35	-
35	36	-
36	37	-
37	38	-

ТЕКСТОВОЕ ОПИСАНИЕ
местоположения границ населенных пунктов, территориальных зон

Прохождение границы		Описание прохождения границы
от точки	до точки	
1	2	3
38	39	-
39	40	-
40	41	-
41	42	-
42	43	-
43	44	-
44	45	-
45	46	-
46	47	-
47	48	-
48	49	-
49	50	-
50	51	-
51	52	-
52	53	-
53	54	-
54	55	-
55	56	-
56	57	-
57	58	-
58	59	-
59	60	-
60	61	-
61	1	-
62	63	-
63	64	-
64	65	-
65	62	-
66	67	-
67	68	-
68	69	-
69	66	-

ГРАФИЧЕСКОЕ ОПИСАНИЕ

местоположения границ населенных пунктов, территориальных зон, особо охраняемых природных территорий, зон с особыми условиями использования территории

Тульская область, МО Ефремовский муниципальный округ, д. Федоровка

(наименование объекта, местоположение границ которого описано (далее - объект))

Раздел 1**Сведения об объекте**

№ п/п	Характеристики объекта	Описание характеристик
1	2	3
1.	Местоположение объекта	Тульская область, м.о Ефремовский, деревня Федоровка
2.	Площадь объекта +/- величина погрешности определения площади (P +/- Дельта P)	672145 +/- 359 м ²
3.	Иные характеристики объекта	-

Раздел 2

Сведения о местоположении границ объекта

1. Система координат МСК-71

2. Сведения о характерных точках границ объекта

Обозначение характерных точек границ	Координаты, м		Метод определения координат характерной точки	Средняя квадратическая погрешность положения характерной точки (Mt), м	Описание обозначения точки на местности (при наличии)
	X	Y			
1	2	3	4	5	6
1	632744.31	310788.04	Картометрический метод	1	-
2	632819.93	310883.24	Картометрический метод	1	-
3	632899.47	310964.68	Картометрический метод	1	-
4	632915.49	310986.78	Картометрический метод	1	-
5	632938.73	311047.63	Картометрический метод	1	-
6	632957.37	311078.79	Картометрический метод	1	-
7	632994.13	311107.20	Картометрический метод	1	-
8	633010.96	311125.97	Картометрический метод	1	-
9	633025.87	311182.80	Картометрический метод	1	-
10	633053.20	311300.67	Картометрический метод	1	-
11	633052.47	311306.47	Картометрический метод	1	-
12	633041.12	311355.45	Картометрический метод	1	-
13	633044.01	311412.74	Картометрический метод	1	-
14	633039.77	311428.84	Картометрический метод	1	-
15	632816.11	311446.40	Картометрический метод	1	-
16	632808.51	311601.33	Картометрический метод	1	-
17	632726.30	311617.00	Картометрический метод	1	-
18	632733.17	311670.82	Картометрический метод	1	-
19	632740.12	311710.98	Картометрический метод	1	-
20	632589.25	311716.87	Картометрический метод	1	-
21	632473.14	311703.80	Картометрический метод	1	-
22	632468.89	311701.27	Картометрический метод	1	-

2. Сведения о характерных точках границ объекта					
Обозначение характерных точек границ	Координаты, м		Метод определения координат характерной точки	Средняя квадратическая погрешность положения характерной точки (M _t), м	Описание обозначения точки на местности (при наличии)
	X	Y			
1	2	3	4	5	6
23	632449.76	311662.49	Картометрический метод	1	-
24	632414.28	311634.19	Картометрический метод	1	-
25	632364.45	311613.34	Картометрический метод	1	-
26	632347.85	311606.38	Картометрический метод	1	-
27	632326.25	311606.70	Картометрический метод	1	-
28	632287.15	311614.48	Картометрический метод	1	-
29	632226.62	311637.99	Картометрический метод	1	-
30	632205.37	311644.47	Картометрический метод	1	-
31	632193.83	311632.30	Картометрический метод	1	-
32	632180.71	311580.07	Картометрический метод	1	-
33	632175.66	311519.49	Картометрический метод	1	-
34	632162.51	311469.21	Картометрический метод	1	-
35	632223.86	311430.34	Картометрический метод	1	-
36	632261.65	311405.10	Картометрический метод	1	-
37	632248.96	311385.76	Картометрический метод	1	-
38	632241.33	311357.05	Картометрический метод	1	-
39	632234.66	311321.17	Картометрический метод	1	-
40	632144.07	311220.80	Картометрический метод	1	-
41	631979.97	311021.14	Картометрический метод	1	-
42	632040.96	310992.98	Картометрический метод	1	-
43	632100.51	310947.32	Картометрический метод	1	-
44	632116.77	310956.24	Картометрический метод	1	-
45	632142.17	310970.43	Картометрический метод	1	-
46	632189.58	310965.62	Картометрический метод	1	-
47	632274.59	310927.32	Картометрический метод	1	-

2. Сведения о характерных точках границ объекта					
Обозначение характерных точек границ	Координаты, м		Метод определения координат характерной точки	Средняя квадратическая погрешность положения характерной точки (Mt), м	Описание обозначения точки на местности (при наличии)
	X	Y			
1	2	3	4	5	6
48	632280.97	310909.75	Картометрический метод	1	-
49	632293.79	310870.50	Картометрический метод	1	-
50	632295.49	310846.79	Картометрический метод	1	-
51	632337.50	310817.15	Картометрический метод	1	-
52	632390.95	310779.34	Картометрический метод	1	-
53	632543.12	310721.32	Картометрический метод	1	-
54	632543.72	310709.96	Картометрический метод	1	-
55	632525.24	310669.94	Картометрический метод	1	-
56	632516.62	310626.83	Картометрический метод	1	-
57	632552.64	310618.52	Картометрический метод	1	-
58	632626.23	310615.75	Картометрический метод	1	-
59	632664.89	310814.31	Картометрический метод	1	-
1	632744.31	310788.04	Картометрический метод	1	-
3. Сведения о характерных точках части (частей) границы объекта					
Обозначение характерных точек части границы	Координаты, м		Метод определения координат характерной точки	Средняя квадратическая погрешность положения характерной точки (Mt), м	Описание обозначения точки на местности (при наличии)
	X	Y			
1	2	3	4	5	6
-	-	-	-	-	-

ТЕКСТОВОЕ ОПИСАНИЕ
местоположения границ населенных пунктов, территориальных зон

Прохождение границы		Описание прохождения границы
от точки	до точки	
1	2	3
1	2	-
2	3	-
3	4	-
4	5	-
5	6	-
6	7	-
7	8	-
8	9	-
9	10	-
10	11	-
11	12	-
12	13	-
13	14	-
14	15	-
15	16	-
16	17	-
17	18	-
18	19	-
19	20	-
20	21	-
21	22	-
22	23	-
23	24	-
24	25	-
25	26	-
26	27	-
27	28	-
28	29	-
29	30	-
30	31	-
31	32	-
32	33	-
33	34	-
34	35	-
35	36	-
36	37	-
37	38	-

ТЕКСТОВОЕ ОПИСАНИЕ
местоположения границ населенных пунктов, территориальных зон

Прохождение границы		Описание прохождения границы
от точки	до точки	
1	2	3
38	39	-
39	40	-
40	41	-
41	42	-
42	43	-
43	44	-
44	45	-
45	46	-
46	47	-
47	48	-
48	49	-
49	50	-
50	51	-
51	52	-
52	53	-
53	54	-
54	55	-
55	56	-
56	57	-
57	58	-
58	59	-
59	1	-

ГРАФИЧЕСКОЕ ОПИСАНИЕ
местоположения границ населенных пунктов, территориальных зон, особо охраняемых природных территорий, зон с особыми условиями использования территории

Тульская область, МО Ефремовский муниципальный округ, д. Черенково

(наименование объекта, местоположение границ которого описано (далее - объект))

Раздел 1

Сведения об объекте

№ п/п	Характеристики объекта	Описание характеристик
1	2	3
1.	Местоположение объекта	Тульская область, м.о Ефремовский, деревня Черенково
2.	Площадь объекта +/- величина погрешности определения площади (P +/- Дельта P)	265154 +/- 359 м ²
3.	Иные характеристики объекта	-

Раздел 2

Сведения о местоположении границ объекта

1. Система координат МСК-71

2. Сведения о характерных точках границ объекта

Обозначение характерных точек границ	Координаты, м		Метод определения координат характерной точки	Средняя квадратическая погрешность положения характерной точки (Mt), м	Описание обозначения точки на местности (при наличии)
	X	Y			
1	2	3	4	5	6
1	647946.79	313668.20	Картометрический метод	1	-
2	647957.86	313713.23	Картометрический метод	1	-
3	647995.05	313906.72	Картометрический метод	1	-
4	647919.48	313947.28	Картометрический метод	1	-
5	647887.38	313972.49	Картометрический метод	1	-
6	647859.16	313977.61	Картометрический метод	1	-
7	647798.65	313973.25	Картометрический метод	1	-
8	647764.11	313959.59	Картометрический метод	1	-
9	647684.65	313894.84	Картометрический метод	1	-
10	647616.83	313843.98	Картометрический метод	1	-
11	647585.14	313819.17	Картометрический метод	1	-
12	647566.62	313807.68	Картометрический метод	1	-
13	647541.01	313795.69	Картометрический метод	1	-
14	647524.02	313800.05	Картометрический метод	1	-
15	647505.00	313813.29	Картометрический метод	1	-
16	647463.37	313871.58	Картометрический метод	1	-
17	647413.87	313959.52	Картометрический метод	1	-
18	647380.98	314011.76	Картометрический метод	1	-
19	647379.39	314021.80	Картометрический метод	1	-
20	647396.40	314058.70	Картометрический метод	1	-
21	647407.33	314073.86	Картометрический метод	1	-
22	647407.44	314080.91	Картометрический метод	1	-

2. Сведения о характерных точках границ объекта					
Обозначение характерных точек границ	Координаты, м		Метод определения координат характерной точки	Средняя квадратическая погрешность положения характерной точки (Mt), м	Описание обозначения точки на местности (при наличии)
	X	Y			
1	2	3	4	5	6
23	647380.50	314087.47	Картометрический метод	1	-
24	647369.30	314090.58	Картометрический метод	1	-
25	647359.92	314098.93	Картометрический метод	1	-
26	647356.61	314114.90	Картометрический метод	1	-
27	647359.35	314132.89	Картометрический метод	1	-
28	647358.73	314176.29	Картометрический метод	1	-
29	647349.95	314197.90	Картометрический метод	1	-
30	647325.38	314211.08	Картометрический метод	1	-
31	647299.27	314210.26	Картометрический метод	1	-
32	647259.30	314192.23	Картометрический метод	1	-
33	647280.97	314133.49	Картометрический метод	1	-
34	647292.91	314113.39	Картометрический метод	1	-
35	647297.26	314040.62	Картометрический метод	1	-
36	647300.52	313977.08	Картометрический метод	1	-
37	647313.55	313878.78	Картометрический метод	1	-
38	647343.96	313824.47	Картометрический метод	1	-
39	647353.20	313789.71	Картометрический метод	1	-
40	647351.02	313769.08	Картометрический метод	1	-
41	647337.45	313766.36	Картометрический метод	1	-
42	647320.66	313777.91	Картометрический метод	1	-
43	647271.97	313902.52	Картометрический метод	1	-
44	647233.33	313802.10	Картометрический метод	1	-
45	647213.72	313761.46	Картометрический метод	1	-
46	647184.23	313723.53	Картометрический метод	1	-
47	647162.07	313706.05	Картометрический метод	1	-

2. Сведения о характерных точках границ объекта					
Обозначение характерных точек границ	Координаты, м		Метод определения координат характерной точки	Средняя квадратическая погрешность положения характерной точки (Mt), м	Описание обозначения точки на местности (при наличии)
	X	Y			
1	2	3	4	5	6
48	647148.49	313682.23	Картометрический метод	1	-
49	647124.96	313520.87	Картометрический метод	1	-
50	647121.84	313417.97	Картометрический метод	1	-
51	647138.95	313405.89	Картометрический метод	1	-
52	647269.56	313444.04	Картометрический метод	1	-
53	647295.36	313455.85	Картометрический метод	1	-
54	647415.38	313560.67	Картометрический метод	1	-
55	647431.13	313576.96	Картометрический метод	1	-
56	647450.68	313585.11	Картометрический метод	1	-
57	647637.91	313648.14	Картометрический метод	1	-
58	647691.39	313673.17	Картометрический метод	1	-
59	647740.31	313711.86	Картометрический метод	1	-
60	647832.47	313705.03	Картометрический метод	1	-
1	647946.79	313668.20	Картометрический метод	1	-
3. Сведения о характерных точках части (частей) границы объекта					
Обозначение характерных точек части границы	Координаты, м		Метод определения координат характерной точки	Средняя квадратическая погрешность положения характерной точки (Mt), м	Описание обозначения точки на местности (при наличии)
	X	Y			
1	2	3	4	5	6
-	-	-	-	-	-

**ТЕКСТОВОЕ ОПИСАНИЕ
местоположения границ населенных пунктов, территориальных зон**

Прохождение границы		Описание прохождения границы
от точки	до точки	
1	2	3
1	2	-
2	3	-
3	4	-
4	5	-
5	6	-
6	7	-
7	8	-
8	9	-
9	10	-
10	11	-
11	12	-
12	13	-
13	14	-
14	15	-
15	16	-
16	17	-
17	18	-
18	19	-
19	20	-
20	21	-
21	22	-
22	23	-
23	24	-
24	25	-
25	26	-
26	27	-
27	28	-
28	29	-
29	30	-
30	31	-
31	32	-
32	33	-
33	34	-
34	35	-
35	36	-
36	37	-
37	38	-

**ТЕКСТОВОЕ ОПИСАНИЕ
местоположения границ населенных пунктов, территориальных зон**

Прохождение границы		Описание прохождения границы
от точки	до точки	
1	2	3
38	39	-
39	40	-
40	41	-
41	42	-
42	43	-
43	44	-
44	45	-
45	46	-
46	47	-
47	48	-
48	49	-
49	50	-
50	51	-
51	52	-
52	53	-
53	54	-
54	55	-
55	56	-
56	57	-
57	58	-
58	59	-
59	60	-
60	1	-

ГРАФИЧЕСКОЕ ОПИСАНИЕ

местоположения границ населенных пунктов, территориальных зон, особо охраняемых природных территорий, зон с особыми условиями использования территории

Тульская область, МО Ефремовский муниципальный округ, д. Чернятино

(наименование объекта, местоположение границ которого описано (далее - объект))

Раздел 1**Сведения об объекте**

№ п/п	Характеристики объекта	Описание характеристик
1	2	3
1.	Местоположение объекта	Тульская область, м.о Ефремовский, деревня Чернятино
2.	Площадь объекта +/- величина погрешности определения площади (P +/- Дельта P)	1411490 +/- 359 м ²
3.	Иные характеристики объекта	-

Раздел 2

Сведения о местоположении границ объекта

1. Система координат МСК-71

2. Сведения о характерных точках границ объекта

Обозначение характерных точек границ	Координаты, м		Метод определения координат характерной точки	Средняя квадратическая погрешность положения характерной точки (Mt), м	Описание обозначения точки на местности (при наличии)
	X	Y			
1	2	3	4	5	6
1	629929.57	299631.84	Картометрический метод	1	-
2	629934.70	299645.89	Картометрический метод	1	-
3	629951.34	299699.42	Картометрический метод	1	-
4	629965.68	299745.58	Картометрический метод	1	-
5	629862.21	299775.08	Картометрический метод	1	-
6	629859.72	299782.81	Картометрический метод	1	-
7	629851.97	299753.60	Картометрический метод	1	-
8	629820.63	299683.57	Картометрический метод	1	-
9	629856.07	299661.80	Картометрический метод	1	-
1	629929.57	299631.84	Картометрический метод	1	-
10	629939.35	299724.95	Картометрический метод	1	-
11	629939.38	299726.95	Картометрический метод	1	-
12	629937.33	299726.98	Картометрический метод	1	-
13	629937.30	299724.98	Картометрический метод	1	-
10	629939.35	299724.95	Картометрический метод	1	-
14	629979.77	299906.46	Картометрический метод	1	-
15	630046.53	299877.13	Картометрический метод	1	-
16	630049.40	299871.37	Картометрический метод	1	-
17	630050.59	299874.80	Картометрический метод	1	-
18	630096.98	299853.66	Картометрический метод	1	-
19	630195.99	299801.47	Картометрический метод	1	-
20	630213.61	299834.52	Картометрический метод	1	-

2. Сведения о характерных точках границ объекта					
Обозначение характерных точек границ	Координаты, м		Метод определения координат характерной точки	Средняя квадратическая погрешность положения характерной точки (M _t), м	Описание обозначения точки на местности (при наличии)
	X	Y			
1	2	3	4	5	6
21	630273.62	299998.34	Картометрический метод	1	-
22	630217.25	300033.34	Картометрический метод	1	-
23	630196.95	300045.94	Картометрический метод	1	-
24	630122.89	300090.78	Картометрический метод	1	-
25	630087.00	300098.03	Картометрический метод	1	-
26	630017.02	300021.32	Картометрический метод	1	-
27	629956.21	300063.45	Картометрический метод	1	-
28	629885.25	299984.41	Картометрический метод	1	-
29	629957.11	299952.14	Картометрический метод	1	-
14	629979.77	299906.46	Картометрический метод	1	-
30	629997.54	300006.40	Картометрический метод	1	-
31	629996.41	300010.41	Картометрический метод	1	-
32	629994.48	300009.87	Картометрический метод	1	-
33	629995.61	300005.86	Картометрический метод	1	-
30	629997.54	300006.40	Картометрический метод	1	-
34	629987.67	299907.56	Картометрический метод	1	-
35	629986.34	299909.50	Картометрический метод	1	-
36	629984.40	299908.17	Картометрический метод	1	-
37	629985.73	299906.23	Картометрический метод	1	-
34	629987.67	299907.56	Картометрический метод	1	-
38	629918.41	299985.22	Картометрический метод	1	-
39	629918.44	299987.22	Картометрический метод	1	-
40	629916.39	299987.25	Картометрический метод	1	-
41	629916.36	299985.25	Картометрический метод	1	-
38	629918.41	299985.22	Картометрический метод	1	-

2. Сведения о характерных точках границ объекта					
Обозначение характерных точек границ	Координаты, м		Метод определения координат характерной точки	Средняя квадратическая погрешность положения характерной точки (M _t), м	Описание обозначения точки на местности (при наличии)
	X	Y			
1	2	3	4	5	6
42	630035.43	299913.78	Картометрический метод	1	-
43	630037.27	299917.33	Картометрический метод	1	-
44	630035.50	299918.25	Картометрический метод	1	-
45	630033.65	299914.70	Картометрический метод	1	-
42	630035.43	299913.78	Картометрический метод	1	-
46	629938.39	299979.80	Картометрический метод	1	-
47	629942.64	299966.46	Картометрический метод	1	-
48	629944.23	299978.85	Картометрический метод	1	-
46	629938.39	299979.80	Картометрический метод	1	-
49	630028.77	299927.87	Картометрический метод	1	-
50	630027.88	299929.67	Картометрический метод	1	-
51	630023.03	299927.27	Картометрический метод	1	-
52	630023.91	299925.48	Картометрический метод	1	-
49	630028.77	299927.87	Картометрический метод	1	-
53	629910.26	299975.77	Картометрический метод	1	-
54	629908.90	299977.62	Картометрический метод	1	-
55	629907.05	299976.25	Картометрический метод	1	-
56	629908.41	299974.40	Картометрический метод	1	-
53	629910.26	299975.77	Картометрический метод	1	-
57	629988.39	299935.35	Картометрический метод	1	-
58	629987.02	299937.27	Картометрический метод	1	-
59	629985.10	299935.89	Картометрический метод	1	-
60	629986.47	299933.97	Картометрический метод	1	-
57	629988.39	299935.35	Картометрический метод	1	-
61	629956.67	299974.24	Картометрический метод	1	-

2. Сведения о характерных точках границ объекта					
Обозначение характерных точек границ	Координаты, м		Метод определения координат характерной точки	Средняя квадратическая погрешность положения характерной точки (M _t), м	Описание обозначения точки на местности (при наличии)
	X	Y			
1	2	3	4	5	6
62	629959.56	299964.62	Картометрический метод	1	-
63	629964.50	299974.07	Картометрический метод	1	-
61	629956.67	299974.24	Картометрический метод	1	-
64	629962.41	299963.30	Картометрический метод	1	-
65	629969.54	299963.76	Картометрический метод	1	-
66	629969.41	299965.75	Картометрический метод	1	-
67	629962.28	299965.28	Картометрический метод	1	-
64	629962.41	299963.30	Картометрический метод	1	-
68	630011.66	299971.28	Картометрический метод	1	-
69	630010.92	299973.14	Картометрический метод	1	-
70	630009.06	299972.41	Картометрический метод	1	-
71	630009.79	299970.54	Картометрический метод	1	-
68	630011.66	299971.28	Картометрический метод	1	-
72	629258.97	297400.90	Картометрический метод	1	-
73	629283.06	297431.01	Картометрический метод	1	-
74	629362.48	297506.29	Картометрический метод	1	-
75	629374.55	297564.66	Картометрический метод	1	-
76	629409.21	297729.29	Картометрический метод	1	-
77	629421.12	297785.64	Картометрический метод	1	-
78	629447.32	297912.14	Картометрический метод	1	-
79	629451.62	297932.02	Картометрический метод	1	-
80	629447.26	297948.22	Картометрический метод	1	-
81	629437.39	297958.58	Картометрический метод	1	-
82	629420.25	297962.37	Картометрический метод	1	-
83	629410.88	297965.44	Картометрический метод	1	-

2. Сведения о характерных точках границ объекта					
Обозначение характерных точек границ	Координаты, м		Метод определения координат характерной точки	Средняя квадратическая погрешность положения характерной точки (M _t), м	Описание обозначения точки на местности (при наличии)
	X	Y			
1	2	3	4	5	6
84	629405.60	297962.92	Картометрический метод	1	-
85	629366.11	297964.82	Картометрический метод	1	-
86	629355.49	297965.66	Картометрический метод	1	-
87	629357.89	297976.88	Картометрический метод	1	-
88	629411.87	297974.83	Картометрический метод	1	-
89	629412.69	297974.80	Картометрический метод	1	-
90	629417.70	297976.54	Картометрический метод	1	-
91	629425.13	297992.41	Картометрический метод	1	-
92	629457.98	298064.05	Картометрический метод	1	-
93	629464.65	298082.35	Картометрический метод	1	-
94	629479.36	298116.41	Картометрический метод	1	-
95	629483.07	298114.73	Картометрический метод	1	-
96	629512.79	298160.00	Картометрический метод	1	-
97	629521.47	298168.44	Картометрический метод	1	-
98	629565.77	298157.81	Картометрический метод	1	-
99	629577.69	298226.64	Картометрический метод	1	-
100	629627.68	298407.78	Картометрический метод	1	-
101	629670.74	298609.65	Картометрический метод	1	-
102	629687.28	298636.52	Картометрический метод	1	-
103	629663.22	298641.23	Картометрический метод	1	-
104	629665.07	298656.49	Картометрический метод	1	-
105	629664.34	298664.08	Картометрический метод	1	-
106	629661.11	298672.67	Картометрический метод	1	-
107	629582.67	298734.68	Картометрический метод	1	-
108	629529.23	298759.23	Картометрический метод	1	-

2. Сведения о характерных точках границ объекта					
Обозначение характерных точек границ	Координаты, м		Метод определения координат характерной точки	Средняя квадратическая погрешность положения характерной точки (M _t), м	Описание обозначения точки на местности (при наличии)
	X	Y			
1	2	3	4	5	6
109	629511.72	298765.73	Картометрический метод	1	-
110	629491.07	298771.10	Картометрический метод	1	-
111	629480.80	298773.58	Картометрический метод	1	-
112	629440.72	298782.31	Картометрический метод	1	-
113	629436.98	298781.42	Картометрический метод	1	-
114	629432.40	298777.05	Картометрический метод	1	-
115	629420.35	298779.62	Картометрический метод	1	-
116	629416.15	298785.66	Картометрический метод	1	-
117	629404.85	298789.59	Картометрический метод	1	-
118	629386.84	298789.78	Картометрический метод	1	-
119	629369.65	298797.34	Картометрический метод	1	-
120	629347.87	298798.44	Картометрический метод	1	-
121	629313.80	298802.32	Картометрический метод	1	-
122	629303.39	298805.43	Картометрический метод	1	-
123	629291.61	298812.33	Картометрический метод	1	-
124	629288.59	298820.25	Картометрический метод	1	-
125	629288.97	298824.05	Картометрический метод	1	-
126	629250.38	298832.14	Картометрический метод	1	-
127	629210.76	298727.42	Картометрический метод	1	-
128	629184.87	298675.23	Картометрический метод	1	-
129	629157.42	298638.74	Картометрический метод	1	-
130	629097.31	298557.98	Картометрический метод	1	-
131	629049.97	298497.38	Картометрический метод	1	-
132	629007.69	298397.26	Картометрический метод	1	-
133	629002.86	298327.25	Картометрический метод	1	-

2. Сведения о характерных точках границ объекта					
Обозначение характерных точек границ	Координаты, м		Метод определения координат характерной точки	Средняя квадратическая погрешность положения характерной точки (M _t), м	Описание обозначения точки на местности (при наличии)
	X	Y			
1	2	3	4	5	6
134	629013.33	298267.04	Картометрический метод	1	-
135	629042.70	298219.99	Картометрический метод	1	-
136	629070.26	298183.82	Картометрический метод	1	-
137	629131.79	298120.65	Картометрический метод	1	-
138	629176.04	298051.53	Картометрический метод	1	-
139	629193.77	298008.67	Картометрический метод	1	-
140	629214.11	297908.77	Картометрический метод	1	-
141	629228.37	297819.89	Картометрический метод	1	-
142	629267.52	297724.39	Картометрический метод	1	-
143	629285.40	297666.56	Картометрический метод	1	-
144	629273.98	297632.51	Картометрический метод	1	-
145	629229.78	297595.80	Картометрический метод	1	-
146	629183.32	297565.73	Картометрический метод	1	-
147	629195.81	297542.11	Картометрический метод	1	-
148	629241.86	297473.14	Картометрический метод	1	-
149	629262.90	297448.84	Картометрический метод	1	-
150	629260.10	297414.41	Картометрический метод	1	-
72	629258.97	297400.90	Картометрический метод	1	-
151	629257.45	297521.24	Картометрический метод	1	-
152	629264.41	297528.00	Картометрический метод	1	-
153	629257.66	297534.96	Картометрический метод	1	-
154	629250.69	297528.20	Картометрический метод	1	-
151	629257.45	297521.24	Картометрический метод	1	-
155	630306.97	298554.18	Картометрический метод	1	-
156	630304.62	298560.93	Картометрический метод	1	-

2. Сведения о характерных точках границ объекта					
Обозначение характерных точек границ	Координаты, м		Метод определения координат характерной точки	Средняя квадратическая погрешность положения характерной точки (M _t), м	Описание обозначения точки на местности (при наличии)
	X	Y			
1	2	3	4	5	6
157	630306.49	298561.58	Картометрический метод	1	-
158	630308.84	298554.83	Картометрический метод	1	-
159	630328.60	298565.64	Картометрический метод	1	-
160	630327.93	298593.63	Картометрический метод	1	-
161	630312.84	298656.27	Картометрический метод	1	-
162	630277.49	298748.37	Картометрический метод	1	-
163	630236.94	298862.93	Картометрический метод	1	-
164	630192.26	298970.33	Картометрический метод	1	-
165	630175.79	299013.51	Картометрический метод	1	-
166	630153.73	299061.18	Картометрический метод	1	-
167	630128.91	299092.37	Картометрический метод	1	-
168	630126.86	299092.40	Картометрический метод	1	-
169	630126.89	299094.40	Картометрический метод	1	-
170	630125.37	299097.23	Картометрический метод	1	-
171	630073.54	299149.77	Картометрический метод	1	-
172	630046.18	299182.38	Картометрический метод	1	-
173	630003.27	299236.71	Картометрический метод	1	-
174	629982.84	299268.57	Картометрический метод	1	-
175	629947.50	299303.22	Картометрический метод	1	-
176	629915.66	299335.26	Картометрический метод	1	-
177	629917.79	299348.48	Картометрический метод	1	-
178	629944.80	299375.88	Картометрический метод	1	-
179	629984.65	299416.34	Картометрический метод	1	-
180	629995.94	299450.10	Картометрический метод	1	-
181	630066.91	299548.63	Картометрический метод	1	-

2. Сведения о характерных точках границ объекта					
Обозначение характерных точек границ	Координаты, м		Метод определения координат характерной точки	Средняя квадратическая погрешность положения характерной точки (Mt), м	Описание обозначения точки на местности (при наличии)
	X	Y			
1	2	3	4	5	6
182	630030.16	299582.54	Картометрический метод	1	-
183	629854.18	299656.63	Картометрический метод	1	-
184	629813.20	299680.86	Картометрический метод	1	-
185	629845.39	299754.16	Картометрический метод	1	-
186	629853.07	299785.04	Картометрический метод	1	-
187	629919.66	299898.04	Картометрический метод	1	-
188	629924.09	299895.74	Картометрический метод	1	-
189	629943.19	299923.67	Картометрический метод	1	-
190	629966.93	299912.23	Картометрический метод	1	-
191	629951.89	299942.97	Картометрический метод	1	-
192	629878.16	299976.52	Картометрический метод	1	-
193	629838.02	299951.58	Картометрический метод	1	-
194	629917.70	299899.98	Картометрический метод	1	-
195	629914.50	299894.94	Картометрический метод	1	-
196	629834.63	299946.19	Картометрический метод	1	-
197	629834.22	299946.46	Картометрический метод	1	-
198	629733.43	299997.74	Картометрический метод	1	-
199	629583.81	299798.85	Картометрический метод	1	-
200	629619.02	299780.49	Картометрический метод	1	-
201	629622.18	299777.59	Картометрический метод	1	-
202	629624.82	299746.24	Картометрический метод	1	-
203	629627.29	299716.98	Картометрический метод	1	-
204	629663.75	299705.59	Картометрический метод	1	-
205	629667.04	299703.61	Картометрический метод	1	-
206	629670.70	299699.50	Картометрический метод	1	-

2. Сведения о характерных точках границ объекта					
Обозначение характерных точек границ	Координаты, м		Метод определения координат характерной точки	Средняя квадратическая погрешность положения характерной точки (Mt), м	Описание обозначения точки на местности (при наличии)
	X	Y			
1	2	3	4	5	6
207	629657.44	299672.70	Картометрический метод	1	-
208	629635.35	299634.93	Картометрический метод	1	-
209	629630.67	299633.99	Картометрический метод	1	-
210	629592.47	299645.83	Картометрический метод	1	-
211	629591.93	299644.59	Картометрический метод	1	-
212	629582.64	299638.05	Картометрический метод	1	-
213	629539.37	299641.37	Картометрический метод	1	-
214	629511.87	299642.65	Картометрический метод	1	-
215	629505.02	299623.82	Картометрический метод	1	-
216	629495.73	299612.10	Картометрический метод	1	-
217	629488.09	299596.02	Картометрический метод	1	-
218	629489.85	299470.18	Картометрический метод	1	-
219	629435.06	299471.80	Картометрический метод	1	-
220	629398.33	299470.22	Картометрический метод	1	-
221	629281.56	299454.03	Картометрический метод	1	-
222	629277.96	299432.92	Картометрический метод	1	-
223	629309.98	299337.07	Картометрический метод	1	-
224	629327.97	299322.74	Картометрический метод	1	-
225	629333.62	299313.75	Картометрический метод	1	-
226	629333.31	299293.50	Картометрический метод	1	-
227	629347.60	299261.82	Картометрический метод	1	-
228	629163.99	299292.82	Картометрический метод	1	-
229	629157.19	299297.06	Картометрический метод	1	-
230	629186.88	299179.43	Картометрический метод	1	-
231	629225.91	299115.05	Картометрический метод	1	-

2. Сведения о характерных точках границ объекта					
Обозначение характерных точек границ	Координаты, м		Метод определения координат характерной точки	Средняя квадратическая погрешность положения характерной точки (M _t), м	Описание обозначения точки на местности (при наличии)
	X	Y			
1	2	3	4	5	6
232	629249.87	299067.79	Картометрический метод	1	-
233	629259.11	299049.56	Картометрический метод	1	-
234	629270.52	299041.33	Картометрический метод	1	-
235	629291.32	299041.43	Картометрический метод	1	-
236	629333.72	298910.96	Картометрический метод	1	-
237	629332.32	298895.39	Картометрический метод	1	-
238	629332.23	298894.30	Картометрический метод	1	-
239	629327.82	298851.94	Картометрический метод	1	-
240	629344.95	298860.35	Картометрический метод	1	-
241	629413.92	298824.17	Картометрический метод	1	-
242	629430.64	298823.26	Картометрический метод	1	-
243	629429.99	298810.27	Картометрический метод	1	-
244	629485.48	298801.64	Картометрический метод	1	-
245	629505.89	298798.00	Картометрический метод	1	-
246	629561.57	298776.72	Картометрический метод	1	-
247	629594.40	298757.28	Картометрический метод	1	-
248	629705.16	298672.81	Картометрический метод	1	-
249	629737.40	298649.36	Картометрический метод	1	-
250	629745.05	298647.90	Картометрический метод	1	-
251	629756.81	298643.09	Картометрический метод	1	-
252	629757.27	298636.16	Картометрический метод	1	-
253	629798.05	298610.90	Картометрический метод	1	-
254	629801.53	298615.88	Картометрический метод	1	-
255	629811.37	298611.65	Картометрический метод	1	-
256	629811.75	298608.04	Картометрический метод	1	-

2. Сведения о характерных точках границ объекта					
Обозначение характерных точек границ	Координаты, м		Метод определения координат характерной точки	Средняя квадратическая погрешность положения характерной точки (Mt), м	Описание обозначения точки на местности (при наличии)
	X	Y			
1	2	3	4	5	6
257	629811.80	298601.81	Картометрический метод	1	-
258	629855.48	298578.36	Картометрический метод	1	-
259	629909.04	298557.90	Картометрический метод	1	-
260	629957.03	298543.47	Картометрический метод	1	-
261	630002.22	298534.96	Картометрический метод	1	-
262	630026.62	298531.88	Картометрический метод	1	-
263	630054.00	298529.78	Картометрический метод	1	-
264	630085.14	298528.98	Картометрический метод	1	-
265	630130.48	298530.30	Картометрический метод	1	-
266	630230.84	298543.77	Картометрический метод	1	-
155	630306.97	298554.18	Картометрический метод	1	-
267	629881.53	299936.64	Картометрический метод	1	-
268	629881.56	299938.64	Картометрический метод	1	-
269	629879.51	299938.67	Картометрический метод	1	-
270	629879.48	299936.67	Картометрический метод	1	-
267	629881.53	299936.64	Картометрический метод	1	-
271	630293.43	298561.60	Картометрический метод	1	-
272	630295.78	298554.86	Картометрический метод	1	-
273	630297.65	298555.51	Картометрический метод	1	-
274	630295.29	298562.25	Картометрический метод	1	-
271	630293.43	298561.60	Картометрический метод	1	-
275	629849.34	299899.19	Картометрический метод	1	-
276	629856.47	299895.32	Картометрический метод	1	-
277	629854.67	299904.90	Картометрический метод	1	-
275	629849.34	299899.19	Картометрический метод	1	-

2. Сведения о характерных точках границ объекта					
Обозначение характерных точек границ	Координаты, м		Метод определения координат характерной точки	Средняя квадратическая погрешность положения характерной точки (M _t), м	Описание обозначения точки на местности (при наличии)
	X	Y			
1	2	3	4	5	6
278	630277.73	298608.63	Картометрический метод	1	-
279	630277.76	298610.63	Картометрический метод	1	-
280	630275.71	298610.66	Картометрический метод	1	-
281	630275.68	298608.66	Картометрический метод	1	-
278	630277.73	298608.63	Картометрический метод	1	-
282	630288.40	298611.11	Картометрический метод	1	-
283	630288.43	298613.11	Картометрический метод	1	-
284	630286.38	298613.14	Картометрический метод	1	-
285	630286.36	298611.14	Картометрический метод	1	-
282	630288.40	298611.11	Картометрический метод	1	-
286	630268.95	298665.75	Картометрический метод	1	-
287	630268.98	298667.75	Картометрический метод	1	-
288	630266.93	298667.78	Картометрический метод	1	-
289	630266.90	298665.78	Картометрический метод	1	-
286	630268.95	298665.75	Картометрический метод	1	-
290	630011.48	299581.31	Картометрический метод	1	-
291	630007.18	299572.84	Картометрический метод	1	-
292	630015.43	299575.32	Картометрический метод	1	-
290	630011.48	299581.31	Картометрический метод	1	-
293	630256.73	298665.90	Картометрический метод	1	-
294	630256.76	298667.90	Картометрический метод	1	-
295	630254.71	298667.93	Картометрический метод	1	-
296	630254.68	298665.93	Картометрический метод	1	-
293	630256.73	298665.90	Картометрический метод	1	-
297	630252.52	298711.90	Картометрический метод	1	-

2. Сведения о характерных точках границ объекта					
Обозначение характерных точек границ	Координаты, м		Метод определения координат характерной точки	Средняя квадратическая погрешность положения характерной точки (M _t), м	Описание обозначения точки на местности (при наличии)
	X	Y			
1	2	3	4	5	6
298	630252.55	298713.90	Картометрический метод	1	-
299	630250.50	298713.93	Картометрический метод	1	-
300	630250.47	298711.93	Картометрический метод	1	-
297	630252.52	298711.90	Картометрический метод	1	-
301	630237.12	298719.42	Картометрический метод	1	-
302	630237.15	298721.41	Картометрический метод	1	-
303	630235.10	298721.44	Картометрический метод	1	-
304	630235.07	298719.44	Картометрический метод	1	-
301	630237.12	298719.42	Картометрический метод	1	-
305	630025.44	299520.81	Картометрический метод	1	-
306	630025.46	299522.81	Картометрический метод	1	-
307	630023.42	299522.84	Картометрический метод	1	-
308	630023.39	299520.84	Картометрический метод	1	-
305	630025.44	299520.81	Картометрический метод	1	-
309	630236.42	298757.12	Картометрический метод	1	-
310	630236.45	298759.12	Картометрический метод	1	-
311	630234.40	298759.15	Картометрический метод	1	-
312	630234.37	298757.15	Картометрический метод	1	-
309	630236.42	298757.12	Картометрический метод	1	-
313	630111.03	299087.38	Картометрический метод	1	-
314	630112.43	299080.37	Картометрический метод	1	-
315	630114.39	299080.76	Картометрический метод	1	-
316	630112.97	299087.76	Картометрический метод	1	-
313	630111.03	299087.38	Картометрический метод	1	-
317	630217.50	298772.93	Картометрический метод	1	-

2. Сведения о характерных точках границ объекта					
Обозначение характерных точек границ	Координаты, м		Метод определения координат характерной точки	Средняя квадратическая погрешность положения характерной точки (M _t), м	Описание обозначения точки на местности (при наличии)
	X	Y			
1	2	3	4	5	6
318	630217.53	298774.93	Картометрический метод	1	-
319	630215.48	298774.96	Картометрический метод	1	-
320	630215.45	298772.96	Картометрический метод	1	-
317	630217.50	298772.93	Картометрический метод	1	-
321	630117.09	299041.71	Картометрический метод	1	-
322	630123.95	299043.69	Картометрический метод	1	-
323	630123.39	299045.60	Картометрический метод	1	-
324	630116.54	299043.62	Картометрический метод	1	-
321	630117.09	299041.71	Картометрический метод	1	-
325	630216.30	298813.64	Картометрический метод	1	-
326	630216.33	298815.64	Картометрический метод	1	-
327	630214.28	298815.67	Картометрический метод	1	-
328	630214.25	298813.67	Картометрический метод	1	-
325	630216.30	298813.64	Картометрический метод	1	-
329	630132.65	299034.70	Картометрический метод	1	-
330	630139.40	299037.06	Картометрический метод	1	-
331	630138.75	299038.93	Картометрический метод	1	-
332	630132.00	299036.57	Картометрический метод	1	-
329	630132.65	299034.70	Картометрический метод	1	-
333	630192.98	298839.60	Картометрический метод	1	-
334	630193.01	298841.60	Картометрический метод	1	-
335	630190.96	298841.63	Картометрический метод	1	-
336	630190.93	298839.63	Картометрический метод	1	-
333	630192.98	298839.60	Картометрический метод	1	-
337	630143.04	298985.50	Картометрический метод	1	-

2. Сведения о характерных точках границ объекта					
Обозначение характерных точек границ	Координаты, м		Метод определения координат характерной точки	Средняя квадратическая погрешность положения характерной точки (M _t), м	Описание обозначения точки на местности (при наличии)
	X	Y			
1	2	3	4	5	6
338	630143.07	298987.50	Картометрический метод	1	-
339	630141.02	298987.53	Картометрический метод	1	-
340	630140.99	298985.53	Картометрический метод	1	-
337	630143.04	298985.50	Картометрический метод	1	-
341	630196.52	298869.22	Картометрический метод	1	-
342	630196.55	298871.22	Картометрический метод	1	-
343	630194.50	298871.25	Картометрический метод	1	-
344	630194.47	298869.25	Картометрический метод	1	-
341	630196.52	298869.22	Картометрический метод	1	-
345	630156.28	298982.27	Картометрический метод	1	-
346	630156.31	298984.27	Картометрический метод	1	-
347	630154.26	298984.30	Картометрический метод	1	-
348	630154.23	298982.30	Картометрический метод	1	-
345	630156.28	298982.27	Картометрический метод	1	-
349	630173.35	298893.11	Картометрический метод	1	-
350	630173.38	298895.11	Картометрический метод	1	-
351	630171.33	298895.14	Картометрический метод	1	-
352	630171.30	298893.14	Картометрический метод	1	-
349	630173.35	298893.11	Картометрический метод	1	-
353	629934.13	298981.61	Картометрический метод	1	-
354	629940.36	298982.72	Картометрический метод	1	-
355	629939.14	298989.57	Картометрический метод	1	-
356	629932.92	298988.46	Картометрический метод	1	-
353	629934.13	298981.61	Картометрический метод	1	-
357	630176.74	298924.80	Картометрический метод	1	-

2. Сведения о характерных точках границ объекта					
Обозначение характерных точек границ	Координаты, м		Метод определения координат характерной точки	Средняя квадратическая погрешность положения характерной точки (Mt), м	Описание обозначения точки на местности (при наличии)
	X	Y			
1	2	3	4	5	6
358	630176.77	298926.80	Картометрический метод	1	-
359	630174.72	298926.83	Картометрический метод	1	-
360	630174.69	298924.83	Картометрический метод	1	-
357	630176.74	298924.80	Картометрический метод	1	-
361	630156.13	298940.05	Картометрический метод	1	-
362	630156.16	298942.05	Картометрический метод	1	-
363	630154.11	298942.08	Картометрический метод	1	-
364	630154.08	298940.08	Картометрический метод	1	-
361	630156.13	298940.05	Картометрический метод	1	-
3. Сведения о характерных точках части (частей) границы объекта					
Обозначение характерных точек части границы	Координаты, м		Метод определения координат характерной точки	Средняя квадратическая погрешность положения характерной точки (Mt), м	Описание обозначения точки на местности (при наличии)
	X	Y			
1	2	3	4	5	6
-	-	-	-	-	-

ТЕКСТОВОЕ ОПИСАНИЕ
местоположения границ населенных пунктов, территориальных зон

Прохождение границы		Описание прохождения границы
от точки	до точки	
1	2	3
1	2	-
2	3	-
3	4	-
4	5	-
5	6	-
6	7	-
7	8	-
8	9	-
9	1	-
10	11	-
11	12	-
12	13	-
13	10	-
14	15	-
15	16	-
16	17	-
17	18	-
18	19	-
19	20	-
20	21	-
21	22	-
22	23	-
23	24	-
24	25	-
25	26	-
26	27	-
27	28	-
28	29	-
29	14	-
30	31	-
31	32	-
32	33	-
33	30	-
34	35	-
35	36	-
36	37	-
37	34	-

**ТЕКСТОВОЕ ОПИСАНИЕ
местоположения границ населенных пунктов, территориальных зон**

Прохождение границы		Описание прохождения границы
от точки	до точки	
1	2	3
38	39	-
39	40	-
40	41	-
41	38	-
42	43	-
43	44	-
44	45	-
45	42	-
46	47	-
47	48	-
48	46	-
49	50	-
50	51	-
51	52	-
52	49	-
53	54	-
54	55	-
55	56	-
56	53	-
57	58	-
58	59	-
59	60	-
60	57	-
61	62	-
62	63	-
63	61	-
64	65	-
65	66	-
66	67	-
67	64	-
68	69	-
69	70	-
70	71	-
71	68	-
72	73	-
73	74	-
74	75	-

**ТЕКСТОВОЕ ОПИСАНИЕ
местоположения границ населенных пунктов, территориальных зон**

Прохождение границы		Описание прохождения границы
от точки	до точки	
1	2	3
75	76	-
76	77	-
77	78	-
78	79	-
79	80	-
80	81	-
81	82	-
82	83	-
83	84	-
84	85	-
85	86	-
86	87	-
87	88	-
88	89	-
89	90	-
90	91	-
91	92	-
92	93	-
93	94	-
94	95	-
95	96	-
96	97	-
97	98	-
98	99	-
99	100	-
100	101	-
101	102	-
102	103	-
103	104	-
104	105	-
105	106	-
106	107	-
107	108	-
108	109	-
109	110	-
110	111	-
111	112	-

ТЕКСТОВОЕ ОПИСАНИЕ
местоположения границ населенных пунктов, территориальных зон

Прохождение границы		Описание прохождения границы
от точки	до точки	
1	2	3
112	113	-
113	114	-
114	115	-
115	116	-
116	117	-
117	118	-
118	119	-
119	120	-
120	121	-
121	122	-
122	123	-
123	124	-
124	125	-
125	126	-
126	127	-
127	128	-
128	129	-
129	130	-
130	131	-
131	132	-
132	133	-
133	134	-
134	135	-
135	136	-
136	137	-
137	138	-
138	139	-
139	140	-
140	141	-
141	142	-
142	143	-
143	144	-
144	145	-
145	146	-
146	147	-
147	148	-
148	149	-

ТЕКСТОВОЕ ОПИСАНИЕ
местоположения границ населенных пунктов, территориальных зон

Прохождение границы		Описание прохождения границы
от точки	до точки	
1	2	3
149	150	-
150	72	-
151	152	-
152	153	-
153	154	-
154	151	-
155	156	-
156	157	-
157	158	-
158	159	-
159	160	-
160	161	-
161	162	-
162	163	-
163	164	-
164	165	-
165	166	-
166	167	-
167	168	-
168	169	-
169	170	-
170	171	-
171	172	-
172	173	-
173	174	-
174	175	-
175	176	-
176	177	-
177	178	-
178	179	-
179	180	-
180	181	-
181	182	-
182	183	-
183	184	-
184	185	-
185	186	-

ТЕКСТОВОЕ ОПИСАНИЕ
местоположения границ населенных пунктов, территориальных зон

Прохождение границы		Описание прохождения границы
от точки	до точки	
1	2	3
186	187	-
187	188	-
188	189	-
189	190	-
190	191	-
191	192	-
192	193	-
193	194	-
194	195	-
195	196	-
196	197	-
197	198	-
198	199	-
199	200	-
200	201	-
201	202	-
202	203	-
203	204	-
204	205	-
205	206	-
206	207	-
207	208	-
208	209	-
209	210	-
210	211	-
211	212	-
212	213	-
213	214	-
214	215	-
215	216	-
216	217	-
217	218	-
218	219	-
219	220	-
220	221	-
221	222	-
222	223	-

ТЕКСТОВОЕ ОПИСАНИЕ
местоположения границ населенных пунктов, территориальных зон

Прохождение границы		Описание прохождения границы
от точки	до точки	
1	2	3
223	224	-
224	225	-
225	226	-
226	227	-
227	228	-
228	229	-
229	230	-
230	231	-
231	232	-
232	233	-
233	234	-
234	235	-
235	236	-
236	237	-
237	238	-
238	239	-
239	240	-
240	241	-
241	242	-
242	243	-
243	244	-
244	245	-
245	246	-
246	247	-
247	248	-
248	249	-
249	250	-
250	251	-
251	252	-
252	253	-
253	254	-
254	255	-
255	256	-
256	257	-
257	258	-
258	259	-
259	260	-

ТЕКСТОВОЕ ОПИСАНИЕ
местоположения границ населенных пунктов, территориальных зон

Прохождение границы		Описание прохождения границы
от точки	до точки	
1	2	3
260	261	-
261	262	-
262	263	-
263	264	-
264	265	-
265	266	-
266	155	-
267	268	-
268	269	-
269	270	-
270	267	-
271	272	-
272	273	-
273	274	-
274	271	-
275	276	-
276	277	-
277	275	-
278	279	-
279	280	-
280	281	-
281	278	-
282	283	-
283	284	-
284	285	-
285	282	-
286	287	-
287	288	-
288	289	-
289	286	-
290	291	-
291	292	-
292	290	-
293	294	-
294	295	-
295	296	-
296	293	-

ТЕКСТОВОЕ ОПИСАНИЕ
местоположения границ населенных пунктов, территориальных зон

Прохождение границы		Описание прохождения границы
от точки	до точки	
1	2	3
297	298	-
298	299	-
299	300	-
300	297	-
301	302	-
302	303	-
303	304	-
304	301	-
305	306	-
306	307	-
307	308	-
308	305	-
309	310	-
310	311	-
311	312	-
312	309	-
313	314	-
314	315	-
315	316	-
316	313	-
317	318	-
318	319	-
319	320	-
320	317	-
321	322	-
322	323	-
323	324	-
324	321	-
325	326	-
326	327	-
327	328	-
328	325	-
329	330	-
330	331	-
331	332	-
332	329	-
333	334	-

ТЕКСТОВОЕ ОПИСАНИЕ
местоположения границ населенных пунктов, территориальных зон

Прохождение границы		Описание прохождения границы
от точки	до точки	
1	2	3
334	335	-
335	336	-
336	333	-
337	338	-
338	339	-
339	340	-
340	337	-
341	342	-
342	343	-
343	344	-
344	341	-
345	346	-
346	347	-
347	348	-
348	345	-
349	350	-
350	351	-
351	352	-
352	349	-
353	354	-
354	355	-
355	356	-
356	353	-
357	358	-
358	359	-
359	360	-
360	357	-
361	362	-
362	363	-
363	364	-
364	361	-

ГРАФИЧЕСКОЕ ОПИСАНИЕ

местоположения границ населенных пунктов, территориальных зон, особо охраняемых природных территорий, зон с особыми условиями использования территории

Тульская область, МО Ефремовский муниципальный округ, д. Шкилевка

(наименование объекта, местоположение границ которого описано (далее - объект))

Раздел 1**Сведения об объекте**

№ п/п	Характеристики объекта	Описание характеристик
1	2	3
1.	Местоположение объекта	Тульская область, м.о Ефремовский, деревня Шкилевка
2.	Площадь объекта +/- величина погрешности определения площади (P +/- Дельта P)	1509523 +/- 359 м ²
3.	Иные характеристики объекта	-

Раздел 2

Сведения о местоположении границ объекта

1. Система координат МСК-71

2. Сведения о характерных точках границ объекта

Обозначение характерных точек границ	Координаты, м		Метод определения координат характерной точки	Средняя квадратическая погрешность положения характерной точки (Mt), м	Описание обозначения точки на местности (при наличии)
	X	Y			
1	2	3	4	5	6
1	618059.18	292394.03	Картометрический метод	1	-
2	618065.25	292401.32	Картометрический метод	1	-
3	618088.59	292674.40	Картометрический метод	1	-
4	618085.69	292727.97	Картометрический метод	1	-
5	618096.56	292868.49	Картометрический метод	1	-
6	618109.60	293022.78	Картометрический метод	1	-
7	618236.93	293017.00	Картометрический метод	1	-
8	618278.75	293015.93	Картометрический метод	1	-
9	618283.45	293004.08	Картометрический метод	1	-
10	618292.26	293000.50	Картометрический метод	1	-
11	618306.43	292992.42	Картометрический метод	1	-
12	618316.07	292976.04	Картометрический метод	1	-
13	618324.03	292951.36	Картометрический метод	1	-
14	618330.06	292923.67	Картометрический метод	1	-
15	618342.15	292907.76	Картометрический метод	1	-
16	618358.19	292898.69	Картометрический метод	1	-
17	618373.00	292897.00	Картометрический метод	1	-
18	618404.50	292883.71	Картометрический метод	1	-
19	618441.00	292876.30	Картометрический метод	1	-
20	618439.61	292908.22	Картометрический метод	1	-
21	618436.21	292950.45	Картометрический метод	1	-
22	618425.25	292981.45	Картометрический метод	1	-

2. Сведения о характерных точках границ объекта					
Обозначение характерных точек границ	Координаты, м		Метод определения координат характерной точки	Средняя квадратическая погрешность положения характерной точки (M _t), м	Описание обозначения точки на местности (при наличии)
	X	Y			
1	2	3	4	5	6
23	618403.32	293008.15	Картометрический метод	1	-
24	618403.88	293046.32	Картометрический метод	1	-
25	618401.49	293082.29	Картометрический метод	1	-
26	618396.15	293119.75	Картометрический метод	1	-
27	618382.58	293149.32	Картометрический метод	1	-
28	618378.50	293171.38	Картометрический метод	1	-
29	618378.81	293191.90	Картометрический метод	1	-
30	618384.19	293208.71	Картометрический метод	1	-
31	618397.67	293222.45	Картометрический метод	1	-
32	618415.43	293232.43	Картометрический метод	1	-
33	618436.86	293239.46	Картометрический метод	1	-
34	618461.91	293238.37	Картометрический метод	1	-
35	618483.43	293242.67	Картометрический метод	1	-
36	618482.97	293238.95	Картометрический метод	1	-
37	618511.63	293240.61	Картометрический метод	1	-
38	618540.57	293236.45	Картометрический метод	1	-
39	618556.07	293240.37	Картометрический метод	1	-
40	618562.13	293252.00	Картометрический метод	1	-
41	618560.30	293274.77	Картометрический метод	1	-
42	618553.22	293295.41	Картометрический метод	1	-
43	618535.19	293316.95	Картометрический метод	1	-
44	618530.72	293330.11	Картометрический метод	1	-
45	618530.37	293333.85	Картометрический метод	1	-
46	618532.92	293365.40	Картометрический метод	1	-
47	618537.10	293400.56	Картометрический метод	1	-

2. Сведения о характерных точках границ объекта					
Обозначение характерных точек границ	Координаты, м		Метод определения координат характерной точки	Средняя квадратическая погрешность положения характерной точки (M _t), м	Описание обозначения точки на местности (при наличии)
	X	Y			
1	2	3	4	5	6
48	618533.69	293417.46	Картометрический метод	1	-
49	618552.56	293401.80	Картометрический метод	1	-
50	618562.70	293386.95	Картометрический метод	1	-
51	618570.15	293396.40	Картометрический метод	1	-
52	618619.30	293399.20	Картометрический метод	1	-
53	618621.45	293422.00	Картометрический метод	1	-
54	618625.80	293470.50	Картометрический метод	1	-
55	618630.70	293495.60	Картометрический метод	1	-
56	618648.70	293555.50	Картометрический метод	1	-
57	618672.20	293565.00	Картометрический метод	1	-
58	618709.62	293567.83	Картометрический метод	1	-
59	618909.75	294042.10	Картометрический метод	1	-
60	618938.77	294123.50	Картометрический метод	1	-
61	618947.84	294169.08	Картометрический метод	1	-
62	618792.36	294120.96	Картометрический метод	1	-
63	618686.11	294060.48	Картометрический метод	1	-
64	618598.40	294021.26	Картометрический метод	1	-
65	618512.35	293955.41	Картометрический метод	1	-
66	618490.16	293956.39	Картометрический метод	1	-
67	618441.22	293955.84	Картометрический метод	1	-
68	618291.22	293922.38	Картометрический метод	1	-
69	618292.45	293955.50	Картометрический метод	1	-
70	618281.94	294058.82	Картометрический метод	1	-
71	618263.71	294160.41	Картометрический метод	1	-
72	618209.64	294317.08	Картометрический метод	1	-

2. Сведения о характерных точках границ объекта					
Обозначение характерных точек границ	Координаты, м		Метод определения координат характерной точки	Средняя квадратическая погрешность положения характерной точки (M _t), м	Описание обозначения точки на местности (при наличии)
	X	Y			
1	2	3	4	5	6
73	618088.30	294368.08	Картометрический метод	1	-
74	618055.92	294330.83	Картометрический метод	1	-
75	618009.97	294263.34	Картометрический метод	1	-
76	617983.30	294202.88	Картометрический метод	1	-
77	617927.01	293995.39	Картометрический метод	1	-
78	617898.14	293952.37	Картометрический метод	1	-
79	617829.56	293815.31	Картометрический метод	1	-
80	617797.79	293793.97	Картометрический метод	1	-
81	617781.05	293848.46	Картометрический метод	1	-
82	617728.08	293827.85	Картометрический метод	1	-
83	617576.69	293826.86	Картометрический метод	1	-
84	617560.96	293824.05	Картометрический метод	1	-
85	617524.12	293790.84	Картометрический метод	1	-
86	617508.29	293743.24	Картометрический метод	1	-
87	617497.74	293679.23	Картометрический метод	1	-
88	617492.40	293662.17	Картометрический метод	1	-
89	617474.74	293629.67	Картометрический метод	1	-
90	617484.64	293581.66	Картометрический метод	1	-
91	617493.23	293545.77	Картометрический метод	1	-
92	617469.27	293498.28	Картометрический метод	1	-
93	617456.97	293450.09	Картометрический метод	1	-
94	617485.24	293416.43	Картометрический метод	1	-
95	617507.44	293411.89	Картометрический метод	1	-
96	617523.00	293407.10	Картометрический метод	1	-
97	617544.17	293371.03	Картометрический метод	1	-

2. Сведения о характерных точках границ объекта					
Обозначение характерных точек границ	Координаты, м		Метод определения координат характерной точки	Средняя квадратическая погрешность положения характерной точки (M _t), м	Описание обозначения точки на местности (при наличии)
	X	Y			
1	2	3	4	5	6
98	617551.09	293356.84	Картометрический метод	1	-
99	617537.50	293326.31	Картометрический метод	1	-
100	617484.19	293310.95	Картометрический метод	1	-
101	617444.94	293285.87	Картометрический метод	1	-
102	617439.55	293228.01	Картометрический метод	1	-
103	617476.17	293179.36	Картометрический метод	1	-
104	617487.86	293181.21	Картометрический метод	1	-
105	617502.51	293182.50	Картометрический метод	1	-
106	617513.65	293185.35	Картометрический метод	1	-
107	617540.18	293201.10	Картометрический метод	1	-
108	617574.43	293194.02	Картометрический метод	1	-
109	617596.43	293176.08	Картометрический метод	1	-
110	617598.96	293145.82	Картометрический метод	1	-
111	617587.62	293129.38	Картометрический метод	1	-
112	617553.50	293111.72	Картометрический метод	1	-
113	617496.56	293119.10	Картометрический метод	1	-
114	617458.40	293118.15	Картометрический метод	1	-
115	617423.42	293114.14	Картометрический метод	1	-
116	617367.42	293117.99	Картометрический метод	1	-
117	617308.37	293121.39	Картометрический метод	1	-
118	617278.27	293103.20	Картометрический метод	1	-
119	617278.57	293089.07	Картометрический метод	1	-
120	617305.84	293050.40	Картометрический метод	1	-
121	617329.18	293026.86	Картометрический метод	1	-
122	617338.50	293007.60	Картометрический метод	1	-

2. Сведения о характерных точках границ объекта					
Обозначение характерных точек границ	Координаты, м		Метод определения координат характерной точки	Средняя квадратическая погрешность положения характерной точки (Mt), м	Описание обозначения точки на местности (при наличии)
	X	Y			
1	2	3	4	5	6
123	617372.69	292970.47	Картометрический метод	1	-
124	617439.71	292889.38	Картометрический метод	1	-
125	617497.77	292826.71	Картометрический метод	1	-
126	617594.75	292696.04	Картометрический метод	1	-
127	617617.33	292654.38	Картометрический метод	1	-
128	617696.53	292505.81	Картометрический метод	1	-
129	617704.20	292502.99	Картометрический метод	1	-
130	617729.41	292497.22	Картометрический метод	1	-
131	617752.09	292497.81	Картометрический метод	1	-
132	617771.21	292505.68	Картометрический метод	1	-
133	617786.96	292500.04	Картометрический метод	1	-
134	617828.04	292464.20	Картометрический метод	1	-
135	617845.19	292429.58	Картометрический метод	1	-
136	617898.96	292392.17	Картометрический метод	1	-
137	617945.28	292372.08	Картометрический метод	1	-
138	617998.35	292379.49	Картометрический метод	1	-
1	618059.18	292394.03	Картометрический метод	1	-
139	618459.51	293487.38	Картометрический метод	1	-
140	618433.13	293491.17	Картометрический метод	1	-
141	618426.62	293446.29	Картометрический метод	1	-
142	618453.24	293442.56	Картометрический метод	1	-
139	618459.51	293487.38	Картометрический метод	1	-

3. Сведения о характерных точках части (частей) границы объекта

Обозначение характерных точек части границы	Координаты, м		Метод определения координат характерной точки	Средняя квадратическая погрешность положения характерной точки (Mt), м	Описание обозначения точки на местности (при наличии)
	X	Y			
1	2	3	4	5	6
-	-	-	-	-	-

ТЕКСТОВОЕ ОПИСАНИЕ
местоположения границ населенных пунктов, территориальных зон

Прохождение границы		Описание прохождения границы
от точки	до точки	
1	2	3
1	2	-
2	3	-
3	4	-
4	5	-
5	6	-
6	7	-
7	8	-
8	9	-
9	10	-
10	11	-
11	12	-
12	13	-
13	14	-
14	15	-
15	16	-
16	17	-
17	18	-
18	19	-
19	20	-
20	21	-
21	22	-
22	23	-
23	24	-
24	25	-
25	26	-
26	27	-
27	28	-
28	29	-
29	30	-
30	31	-
31	32	-
32	33	-
33	34	-
34	35	-
35	36	-
36	37	-
37	38	-

**ТЕКСТОВОЕ ОПИСАНИЕ
местоположения границ населенных пунктов, территориальных зон**

Прохождение границы		Описание прохождения границы
от точки	до точки	
1	2	3
38	39	-
39	40	-
40	41	-
41	42	-
42	43	-
43	44	-
44	45	-
45	46	-
46	47	-
47	48	-
48	49	-
49	50	-
50	51	-
51	52	-
52	53	-
53	54	-
54	55	-
55	56	-
56	57	-
57	58	-
58	59	-
59	60	-
60	61	-
61	62	-
62	63	-
63	64	-
64	65	-
65	66	-
66	67	-
67	68	-
68	69	-
69	70	-
70	71	-
71	72	-
72	73	-
73	74	-
74	75	-

ТЕКСТОВОЕ ОПИСАНИЕ
местоположения границ населенных пунктов, территориальных зон

Прохождение границы		Описание прохождения границы
от точки	до точки	
1	2	3
75	76	-
76	77	-
77	78	-
78	79	-
79	80	-
80	81	-
81	82	-
82	83	-
83	84	-
84	85	-
85	86	-
86	87	-
87	88	-
88	89	-
89	90	-
90	91	-
91	92	-
92	93	-
93	94	-
94	95	-
95	96	-
96	97	-
97	98	-
98	99	-
99	100	-
100	101	-
101	102	-
102	103	-
103	104	-
104	105	-
105	106	-
106	107	-
107	108	-
108	109	-
109	110	-
110	111	-
111	112	-

ТЕКСТОВОЕ ОПИСАНИЕ
местоположения границ населенных пунктов, территориальных зон

Прохождение границы		Описание прохождения границы
от точки	до точки	
1	2	3
112	113	-
113	114	-
114	115	-
115	116	-
116	117	-
117	118	-
118	119	-
119	120	-
120	121	-
121	122	-
122	123	-
123	124	-
124	125	-
125	126	-
126	127	-
127	128	-
128	129	-
129	130	-
130	131	-
131	132	-
132	133	-
133	134	-
134	135	-
135	136	-
136	137	-
137	138	-
138	1	-
139	140	-
140	141	-
141	142	-
142	139	-

ГРАФИЧЕСКОЕ ОПИСАНИЕ
местоположения границ населенных пунктов, территориальных зон, особо охраняемых природных территорий, зон с особыми условиями использования территории

Тульская область, МО Ефремовский муниципальный округ, д. Ярославка

(наименование объекта, местоположение границ которого описано (далее - объект))

Раздел 1

Сведения об объекте

№ п/п	Характеристики объекта	Описание характеристик
1	2	3
1.	Местоположение объекта	Тульская область, м.о Ефремовский, деревня Ярославка
2.	Площадь объекта +/- величина погрешности определения площади (P +/- Дельта P)	1090469 +/- 359 м ²
3.	Иные характеристики объекта	-

Раздел 2

Сведения о местоположении границ объекта

1. Система координат МСК-71

2. Сведения о характерных точках границ объекта

Обозначение характерных точек границ	Координаты, м		Метод определения координат характерной точки	Средняя квадратическая погрешность положения характерной точки (Mt), м	Описание обозначения точки на местности (при наличии)
	X	Y			
1	2	3	4	5	6
1	620028.18	308227.03	Картометрический метод	1	-
2	620058.88	308315.41	Картометрический метод	1	-
3	620065.59	308328.78	Картометрический метод	1	-
4	620076.11	308343.58	Картометрический метод	1	-
5	620071.96	308356.73	Картометрический метод	1	-
6	620057.01	308369.44	Картометрический метод	1	-
7	619978.11	308399.89	Картометрический метод	1	-
8	619977.34	308528.73	Картометрический метод	1	-
9	619952.78	308550.40	Картометрический метод	1	-
10	619945.03	308571.87	Картометрический метод	1	-
11	619950.82	308602.85	Картометрический метод	1	-
12	619955.95	308647.19	Картометрический метод	1	-
13	619940.18	308663.08	Картометрический метод	1	-
14	619924.24	308672.20	Картометрический метод	1	-
15	619843.46	308696.50	Картометрический метод	1	-
16	619817.86	308711.08	Картометрический метод	1	-
17	619804.69	308727.28	Картометрический метод	1	-
18	619778.90	308787.18	Картометрический метод	1	-
19	619826.04	308874.98	Картометрический метод	1	-
20	619842.78	308919.13	Картометрический метод	1	-
21	619823.77	309009.00	Картометрический метод	1	-
22	619786.28	309066.41	Картометрический метод	1	-

2. Сведения о характерных точках границ объекта					
Обозначение характерных точек границ	Координаты, м		Метод определения координат характерной точки	Средняя квадратическая погрешность положения характерной точки (Mt), м	Описание обозначения точки на местности (при наличии)
	X	Y			
1	2	3	4	5	6
23	619758.54	309142.32	Картометрический метод	1	-
24	619724.44	309249.08	Картометрический метод	1	-
25	619708.18	309279.44	Картометрический метод	1	-
26	619632.78	309378.68	Картометрический метод	1	-
27	619555.45	309290.54	Картометрический метод	1	-
28	619475.98	309208.33	Картометрический метод	1	-
29	619388.24	309137.39	Картометрический метод	1	-
30	619337.94	309107.05	Картометрический метод	1	-
31	619210.45	309026.69	Картометрический метод	1	-
32	619099.65	308978.47	Картометрический метод	1	-
33	619032.42	308957.32	Картометрический метод	1	-
34	618935.74	308961.91	Картометрический метод	1	-
35	618903.66	308742.70	Картометрический метод	1	-
36	618853.57	308755.10	Картометрический метод	1	-
37	618818.11	308767.77	Картометрический метод	1	-
38	618818.39	308770.41	Картометрический метод	1	-
39	618752.59	308794.60	Картометрический метод	1	-
40	618749.96	308793.10	Картометрический метод	1	-
41	618723.96	308802.81	Картометрический метод	1	-
42	618643.55	308831.49	Картометрический метод	1	-
43	618605.81	308770.75	Картометрический метод	1	-
44	618601.85	308761.33	Картометрический метод	1	-
45	618545.71	308713.16	Картометрический метод	1	-
46	618512.53	308664.25	Картометрический метод	1	-
47	618491.53	308607.47	Картометрический метод	1	-

2. Сведения о характерных точках границ объекта					
Обозначение характерных точек границ	Координаты, м		Метод определения координат характерной точки	Средняя квадратическая погрешность положения характерной точки (Mt), м	Описание обозначения точки на местности (при наличии)
	X	Y			
1	2	3	4	5	6
48	618469.68	308522.47	Картометрический метод	1	-
49	618474.95	308486.93	Картометрический метод	1	-
50	618512.07	308477.53	Картометрический метод	1	-
51	618552.21	308347.05	Картометрический метод	1	-
52	618563.78	308256.61	Картометрический метод	1	-
53	618590.29	308251.06	Картометрический метод	1	-
54	618824.43	308191.50	Картометрический метод	1	-
55	618828.36	308200.72	Картометрический метод	1	-
56	618837.63	308256.74	Картометрический метод	1	-
57	618926.10	308235.60	Картометрический метод	1	-
58	618971.20	308226.10	Картометрический метод	1	-
59	618998.80	308355.30	Картометрический метод	1	-
60	619630.68	308202.43	Картометрический метод	1	-
61	619692.19	308179.85	Картометрический метод	1	-
62	619851.12	308126.86	Картометрический метод	1	-
63	619900.37	308121.38	Картометрический метод	1	-
64	619976.03	308204.09	Картометрический метод	1	-
1	620028.18	308227.03	Картометрический метод	1	-
3. Сведения о характерных точках части (частей) границы объекта					
Обозначение характерных точек части границы	Координаты, м		Метод определения координат характерной точки	Средняя квадратическая погрешность положения характерной точки (Mt), м	Описание обозначения точки на местности (при наличии)
	X	Y			
1	2	3	4	5	6
-	-	-	-	-	-

**ТЕКСТОВОЕ ОПИСАНИЕ
местоположения границ населенных пунктов, территориальных зон**

Прохождение границы		Описание прохождения границы
от точки	до точки	
1	2	3
1	2	-
2	3	-
3	4	-
4	5	-
5	6	-
6	7	-
7	8	-
8	9	-
9	10	-
10	11	-
11	12	-
12	13	-
13	14	-
14	15	-
15	16	-
16	17	-
17	18	-
18	19	-
19	20	-
20	21	-
21	22	-
22	23	-
23	24	-
24	25	-
25	26	-
26	27	-
27	28	-
28	29	-
29	30	-
30	31	-
31	32	-
32	33	-
33	34	-
34	35	-
35	36	-
36	37	-
37	38	-

**ТЕКСТОВОЕ ОПИСАНИЕ
местоположения границ населенных пунктов, территориальных зон**

Прохождение границы		Описание прохождения границы
от точки	до точки	
1	2	3
38	39	-
39	40	-
40	41	-
41	42	-
42	43	-
43	44	-
44	45	-
45	46	-
46	47	-
47	48	-
48	49	-
49	50	-
50	51	-
51	52	-
52	53	-
53	54	-
54	55	-
55	56	-
56	57	-
57	58	-
58	59	-
59	60	-
60	61	-
61	62	-
62	63	-
63	64	-
64	1	-

ГРАФИЧЕСКОЕ ОПИСАНИЕ

местоположения границ населенных пунктов, территориальных зон, особо охраняемых природных территорий, зон с особыми условиями использования территории

**Тульская область, МО Ефремовский муниципальный округ, жд станция
Непрядва**

(наименование объекта, местоположение границ которого описано (далее - объект))

Раздел 1**Сведения об объекте**

№ п/п	Характеристики объекта	Описание характеристик
1	2	3
1.	Местоположение объекта	Тульская область, м.о Ефремовский, железнодорожная станция Непрядва
2.	Площадь объекта +/- величина погрешности определения площади (P +/- Дельта P)	21610 +/- 359 м ²
3.	Иные характеристики объекта	-

Раздел 2

Сведения о местоположении границ объекта

1. Система координат МСК-71

2. Сведения о характерных точках границ объекта

Обозначение характерных точек границ	Координаты, м		Метод определения координат характерной точки	Средняя квадратическая погрешность положения характерной точки (Mt), м	Описание обозначения точки на местности (при наличии)
	X	Y			
1	2	3	4	5	6
1	646755.41	294560.76	Картометрический метод	1	-
2	646903.06	294654.81	Картометрический метод	1	-
3	646966.02	294717.61	Картометрический метод	1	-
4	646936.41	294754.97	Картометрический метод	1	-
5	646771.91	294632.31	Картометрический метод	1	-
6	646673.13	294577.85	Картометрический метод	1	-
7	646599.82	294537.44	Картометрический метод	1	-
8	646619.00	294496.20	Картометрический метод	1	-
1	646755.41	294560.76	Картометрический метод	1	-

3. Сведения о характерных точках части (частей) границы объекта

Обозначение характерных точек части границы	Координаты, м		Метод определения координат характерной точки	Средняя квадратическая погрешность положения характерной точки (Mt), м	Описание обозначения точки на местности (при наличии)
	X	Y			
1	2	3	4	5	6
-	-	-	-	-	-

ТЕКСТОВОЕ ОПИСАНИЕ
местоположения границ населенных пунктов, территориальных зон

Прохождение границы		Описание прохождения границы
от точки	до точки	
1	2	3
1	2	-
2	3	-
3	4	-
4	5	-
5	6	-
6	7	-
7	8	-
8	1	-

ГРАФИЧЕСКОЕ ОПИСАНИЕ

местоположения границ населенных пунктов, территориальных зон, особо охраняемых природных территорий, зон с особыми условиями использования территории

Тульская область, МО Ефремовский муниципальный округ, п. Труженик

(наименование объекта, местоположение границ которого описано (далее - объект))

Раздел 1**Сведения об объекте**

№ п/п	Характеристики объекта	Описание характеристик
1	2	3
1.	Местоположение объекта	Тульская область, м.о Ефремовский, поселок Труженик
2.	Площадь объекта +/- величина погрешности определения площади (P +/- Дельта P)	165749 +/- 3079 м ²
3.	Иные характеристики объекта	-

Раздел 2

Сведения о местоположении границ объекта

1. Система координат МСК-71.1

2. Сведения о характерных точках границ объекта

Обозначение характерных точек границ	Координаты, м		Метод определения координат характерной точки	Средняя квадратическая погрешность положения характерной точки (Mt), м	Описание обозначения точки на местности (при наличии)
	X	Y			
1	2	3	4	5	6
1	638806.25	317646.35	Картометрический метод	1	-
2	638831.90	317671.72	Картометрический метод	1	-
3	638866.65	317723.13	Картометрический метод	1	-
4	638903.12	317768.95	Картометрический метод	1	-
5	638960.02	317827.83	Картометрический метод	1	-
6	638976.46	317820.71	Картометрический метод	1	-
7	639049.66	317892.21	Картометрический метод	1	-
8	638977.12	317934.55	Картометрический метод	1	-
9	638845.02	317948.75	Картометрический метод	1	-
10	638766.24	318036.56	Картометрический метод	1	-
11	638636.58	317887.21	Картометрический метод	1	-
12	638582.42	317939.73	Картометрический метод	1	-
13	638447.02	317751.80	Картометрический метод	1	-
14	638447.84	317709.13	Картометрический метод	1	-
15	638643.97	317420.27	Картометрический метод	1	-
16	638661.61	317431.63	Картометрический метод	1	-
17	638662.81	317451.87	Картометрический метод	1	-
18	638672.75	317500.86	Картометрический метод	1	-
19	638683.10	317516.79	Картометрический метод	1	-
20	638710.19	317550.82	Картометрический метод	1	-
21	638735.06	317584.48	Картометрический метод	1	-
1	638806.25	317646.35	Картометрический метод	1	-

3. Сведения о характерных точках части (частей) границы объекта

Обозначение характерных точек части границы	Координаты, м		Метод определения координат характерной точки	Средняя квадратическая погрешность положения характерной точки (Mt), м	Описание обозначения точки на местности (при наличии)
	X	Y			
1	2	3	4	5	6
-	-	-	-	-	-

ТЕКСТОВОЕ ОПИСАНИЕ
местоположения границ населенных пунктов, территориальных зон

Прохождение границы		Описание прохождения границы
от точки	до точки	
1	2	3
-	-	-

ГРАФИЧЕСКОЕ ОПИСАНИЕ

местоположения границ населенных пунктов, территориальных зон, особо охраняемых природных территорий, зон с особыми условиями использования территории

Тульская область, МО Ефремовский муниципальный округ, г. Ефремов

(наименование объекта, местоположение границ которого описано (далее - объект))

Раздел 1**Сведения об объекте**

№ п/п	Характеристики объекта	Описание характеристик
1	2	3
1.	Местоположение объекта	Тульская область, м.о Ефремовский, город Ефремов
2.	Площадь объекта +/- величина погрешности определения площади (Р +/- Дельта Р)	21514431 +/- 16234 м ²
3.	Иные характеристики объекта	-

Раздел 2

Сведения о местоположении границ объекта

1. Система координат МСК-71.1

2. Сведения о характерных точках границ объекта

Обозначение характерных точек границ	Координаты, м		Метод определения координат характерной точки	Средняя квадратическая погрешность положения характерной точки (Mt), м	Описание обозначения точки на местности (при наличии)
	X	Y			
1	2	3	4	5	6
1	629529.01	290630.90	Картометрический метод	1	-
2	629712.57	290702.55	Картометрический метод	1	-
3	629959.68	290797.67	Картометрический метод	1	-
4	629839.89	291042.24	Картометрический метод	1	-
5	629804.13	291017.79	Картометрический метод	1	-
6	629736.99	290964.68	Картометрический метод	1	-
7	629673.42	290914.38	Картометрический метод	1	-
8	629545.33	290813.05	Картометрический метод	1	-
9	629462.84	290747.79	Картометрический метод	1	-
10	629426.67	290736.38	Картометрический метод	1	-
11	629419.84	290734.22	Картометрический метод	1	-
12	629427.35	290770.04	Картометрический метод	1	-
13	629459.90	290925.23	Картометрический метод	1	-
14	629548.79	290991.16	Картометрический метод	1	-
15	629603.62	291031.83	Картометрический метод	1	-
16	629764.53	291094.97	Картометрический метод	1	-
17	629744.23	291237.95	Картометрический метод	1	-
18	629724.02	291380.36	Картометрический метод	1	-
19	629721.70	291386.09	Картометрический метод	1	-
20	629664.72	291536.74	Картометрический метод	1	-
21	629599.31	291391.95	Картометрический метод	1	-
22	629588.97	291368.24	Картометрический метод	1	-

2. Сведения о характерных точках границ объекта					
Обозначение характерных точек границ	Координаты, м		Метод определения координат характерной точки	Средняя квадратическая погрешность положения характерной точки (M _t), м	Описание обозначения точки на местности (при наличии)
	X	Y			
1	2	3	4	5	6
23	629450.63	291273.81	Картометрический метод	1	-
24	629448.89	291272.62	Картометрический метод	1	-
25	629444.40	291269.80	Картометрический метод	1	-
26	629341.34	291204.99	Картометрический метод	1	-
27	629301.36	291177.59	Картометрический метод	1	-
28	629288.13	291168.52	Картометрический метод	1	-
29	629268.51	291210.79	Картометрический метод	1	-
30	629263.96	291220.58	Картометрический метод	1	-
31	629260.27	291228.53	Картометрический метод	1	-
32	629254.40	291241.17	Картометрический метод	1	-
33	629413.96	291347.31	Картометрический метод	1	-
34	629492.94	291379.45	Картометрический метод	1	-
35	629391.72	291518.86	Картометрический метод	1	-
36	629322.98	291635.64	Картометрический метод	1	-
37	629321.62	291748.80	Картометрический метод	1	-
38	629363.49	291760.11	Картометрический метод	1	-
39	629321.02	291849.17	Картометрический метод	1	-
40	629228.38	291839.10	Картометрический метод	1	-
41	629137.57	291776.84	Картометрический метод	1	-
42	629103.69	291757.84	Картометрический метод	1	-
43	629073.38	291724.82	Картометрический метод	1	-
44	629002.17	291786.62	Картометрический метод	1	-
45	629002.25	291813.10	Картометрический метод	1	-
46	629002.53	291895.70	Картометрический метод	1	-
47	629051.96	291910.60	Картометрический метод	1	-

2. Сведения о характерных точках границ объекта					
Обозначение характерных точек границ	Координаты, м		Метод определения координат характерной точки	Средняя квадратическая погрешность положения характерной точки (Mt), м	Описание обозначения точки на местности (при наличии)
	X	Y			
1	2	3	4	5	6
48	629092.57	291929.44	Картометрический метод	1	-
49	629152.58	291975.95	Картометрический метод	1	-
50	629211.41	292021.55	Картометрический метод	1	-
51	629257.80	292057.50	Картометрический метод	1	-
52	629304.64	292081.60	Картометрический метод	1	-
53	629343.13	292101.40	Картометрический метод	1	-
54	629411.09	292128.50	Картометрический метод	1	-
55	629456.06	292146.44	Картометрический метод	1	-
56	629457.80	292185.53	Картометрический метод	1	-
57	629415.55	292264.12	Картометрический метод	1	-
58	629374.58	292322.74	Картометрический метод	1	-
59	629358.14	292356.62	Картометрический метод	1	-
60	629359.50	292381.57	Картометрический метод	1	-
61	629359.42	292427.07	Картометрический метод	1	-
62	629359.43	292427.50	Картометрический метод	1	-
63	629361.21	292495.72	Картометрический метод	1	-
64	629359.25	292525.63	Картометрический метод	1	-
65	629358.05	292543.86	Картометрический метод	1	-
66	629355.92	292563.30	Картометрический метод	1	-
67	629352.81	292590.16	Картометрический метод	1	-
68	629338.03	292670.70	Картометрический метод	1	-
69	629376.61	292684.17	Картометрический метод	1	-
70	629378.27	292693.87	Картометрический метод	1	-
71	629386.49	292725.96	Картометрический метод	1	-
72	629404.40	292759.16	Картометрический метод	1	-

2. Сведения о характерных точках границ объекта					
Обозначение характерных точек границ	Координаты, м		Метод определения координат характерной точки	Средняя квадратическая погрешность положения характерной точки (Mt), м	Описание обозначения точки на местности (при наличии)
	X	Y			
1	2	3	4	5	6
73	629447.12	292788.27	Картометрический метод	1	-
74	629449.25	292848.98	Картометрический метод	1	-
75	629436.51	292914.23	Картометрический метод	1	-
76	629443.88	292989.75	Картометрический метод	1	-
77	629462.86	293100.99	Картометрический метод	1	-
78	629457.18	293147.09	Картометрический метод	1	-
79	629418.74	293142.35	Картометрический метод	1	-
80	629408.95	293198.07	Картометрический метод	1	-
81	629360.48	293319.19	Картометрический метод	1	-
82	629283.84	293416.89	Картометрический метод	1	-
83	629470.74	293593.88	Картометрический метод	1	-
84	629490.00	293611.45	Картометрический метод	1	-
85	629592.47	293724.66	Картометрический метод	1	-
86	629847.68	293997.03	Картометрический метод	1	-
87	629899.75	293907.53	Картометрический метод	1	-
88	630022.89	293708.91	Картометрический метод	1	-
89	630235.67	293378.51	Картометрический метод	1	-
90	630373.06	293466.03	Картометрический метод	1	-
91	630406.28	293509.75	Картометрический метод	1	-
92	630249.47	293760.00	Картометрический метод	1	-
93	630242.80	293754.54	Картометрический метод	1	-
94	630091.13	293999.66	Картометрический метод	1	-
95	630125.13	294023.20	Картометрический метод	1	-
96	630108.22	294054.64	Картометрический метод	1	-
97	630072.69	294028.70	Картометрический метод	1	-

2. Сведения о характерных точках границ объекта					
Обозначение характерных точек границ	Координаты, м		Метод определения координат характерной точки	Средняя квадратическая погрешность положения характерной точки (Mt), м	Описание обозначения точки на местности (при наличии)
	X	Y			
1	2	3	4	5	6
98	630005.69	294155.08	Картометрический метод	1	-
99	629998.15	294170.29	Картометрический метод	1	-
100	629982.75	294186.15	Картометрический метод	1	-
101	629829.38	294486.06	Картометрический метод	1	-
102	629890.75	294518.68	Картометрический метод	1	-
103	629919.61	294529.29	Картометрический метод	1	-
104	629868.99	294633.52	Картометрический метод	1	-
105	629853.24	294624.93	Картометрический метод	1	-
106	629851.56	294628.38	Картометрический метод	1	-
107	629780.69	294595.28	Картометрический метод	1	-
108	629689.79	294779.11	Картометрический метод	1	-
109	629691.15	294875.74	Картометрический метод	1	-
110	629707.55	294955.92	Картометрический метод	1	-
111	629698.66	294974.19	Картометрический метод	1	-
112	629731.64	295056.05	Картометрический метод	1	-
113	629749.35	295096.29	Картометрический метод	1	-
114	629790.27	295113.84	Картометрический метод	1	-
115	629786.37	295212.00	Картометрический метод	1	-
116	629793.44	295329.25	Картометрический метод	1	-
117	629806.00	295381.35	Картометрический метод	1	-
118	629891.05	295492.41	Картометрический метод	1	-
119	629940.15	295555.68	Картометрический метод	1	-
120	629964.65	295561.54	Картометрический метод	1	-
121	629984.44	295572.04	Картометрический метод	1	-
122	630020.13	295590.30	Картометрический метод	1	-

2. Сведения о характерных точках границ объекта					
Обозначение характерных точек границ	Координаты, м		Метод определения координат характерной точки	Средняя квадратическая погрешность положения характерной точки (M _t), м	Описание обозначения точки на местности (при наличии)
	X	Y			
1	2	3	4	5	6
123	630109.84	295634.88	Картометрический метод	1	-
124	630126.47	295602.96	Картометрический метод	1	-
125	630165.43	295529.94	Картометрический метод	1	-
126	630179.60	295515.74	Картометрический метод	1	-
127	630212.62	295523.10	Картометрический метод	1	-
128	630224.74	295546.72	Картометрический метод	1	-
129	630242.27	295545.88	Картометрический метод	1	-
130	630267.70	295529.50	Картометрический метод	1	-
131	630301.92	295528.99	Картометрический метод	1	-
132	630333.71	295653.35	Картометрический метод	1	-
133	630367.56	295774.42	Картометрический метод	1	-
134	630300.38	295785.05	Картометрический метод	1	-
135	630244.01	295811.48	Картометрический метод	1	-
136	630217.04	295837.68	Картометрический метод	1	-
137	630185.00	295868.81	Картометрический метод	1	-
138	630126.36	295913.73	Картометрический метод	1	-
139	630090.57	295928.26	Картометрический метод	1	-
140	629915.22	296016.24	Картометрический метод	1	-
141	629858.65	296090.87	Картометрический метод	1	-
142	629797.32	296172.17	Картометрический метод	1	-
143	629734.17	296248.25	Картометрический метод	1	-
144	629677.42	296325.58	Картометрический метод	1	-
145	629629.92	296400.20	Картометрический метод	1	-
146	629597.03	296488.06	Картометрический метод	1	-
147	629573.29	296537.91	Картометрический метод	1	-

2. Сведения о характерных точках границ объекта					
Обозначение характерных точек границ	Координаты, м		Метод определения координат характерной точки	Средняя квадратическая погрешность положения характерной точки (Mt), м	Описание обозначения точки на местности (при наличии)
	X	Y			
1	2	3	4	5	6
148	629565.27	296571.10	Картометрический метод	1	-
149	629538.55	296678.81	Картометрический метод	1	-
150	629514.17	296750.09	Картометрический метод	1	-
151	629486.24	296811.31	Картометрический метод	1	-
152	629447.75	296851.33	Картометрический метод	1	-
153	629394.14	296916.12	Картометрический метод	1	-
154	629336.78	297017.26	Картометрический метод	1	-
155	629334.87	297022.45	Картометрический метод	1	-
156	629307.98	297095.53	Картометрический метод	1	-
157	629304.48	297144.20	Картометрический метод	1	-
158	629302.62	297169.86	Картометрический метод	1	-
159	629252.51	297216.41	Картометрический метод	1	-
160	629241.31	297217.70	Картометрический метод	1	-
161	629227.71	297220.51	Картометрический метод	1	-
162	629215.70	297223.00	Картометрический метод	1	-
163	629222.62	297257.42	Картометрический метод	1	-
164	629241.46	297298.74	Картометрический метод	1	-
165	629258.97	297400.90	Картометрический метод	1	-
166	629260.10	297414.41	Картометрический метод	1	-
167	629262.90	297448.84	Картометрический метод	1	-
168	629241.86	297473.14	Картометрический метод	1	-
169	629195.81	297542.11	Картометрический метод	1	-
170	629183.32	297565.73	Картометрический метод	1	-
171	629229.78	297595.80	Картометрический метод	1	-
172	629273.98	297632.51	Картометрический метод	1	-

2. Сведения о характерных точках границ объекта					
Обозначение характерных точек границ	Координаты, м		Метод определения координат характерной точки	Средняя квадратическая погрешность положения характерной точки (Mt), м	Описание обозначения точки на местности (при наличии)
	X	Y			
1	2	3	4	5	6
173	629285.40	297666.56	Картометрический метод	1	-
174	629267.52	297724.39	Картометрический метод	1	-
175	629228.37	297819.89	Картометрический метод	1	-
176	629214.11	297908.77	Картометрический метод	1	-
177	629193.77	298008.67	Картометрический метод	1	-
178	629176.04	298051.53	Картометрический метод	1	-
179	629131.79	298120.65	Картометрический метод	1	-
180	629070.26	298183.82	Картометрический метод	1	-
181	629042.70	298219.99	Картометрический метод	1	-
182	629027.16	298208.47	Картометрический метод	1	-
183	628989.10	298180.32	Картометрический метод	1	-
184	628972.39	298153.40	Картометрический метод	1	-
185	628942.36	298115.51	Картометрический метод	1	-
186	628936.66	298118.87	Картометрический метод	1	-
187	628832.07	297980.20	Картометрический метод	1	-
188	628690.42	297933.06	Картометрический метод	1	-
189	628697.87	297913.75	Картометрический метод	1	-
190	628686.36	297909.25	Картометрический метод	1	-
191	628678.32	297928.37	Картометрический метод	1	-
192	628672.69	297919.15	Картометрический метод	1	-
193	628506.96	297857.57	Картометрический метод	1	-
194	628335.29	297768.07	Картометрический метод	1	-
195	628305.62	297754.61	Картометрический метод	1	-
196	628308.18	297773.24	Картометрический метод	1	-
197	628273.90	297755.81	Картометрический метод	1	-

2. Сведения о характерных точках границ объекта					
Обозначение характерных точек границ	Координаты, м		Метод определения координат характерной точки	Средняя квадратическая погрешность положения характерной точки (Mt), м	Описание обозначения точки на местности (при наличии)
	X	Y			
1	2	3	4	5	6
198	628271.30	297737.06	Картометрический метод	1	-
199	628262.59	297732.60	Картометрический метод	1	-
200	628047.28	297726.83	Картометрический метод	1	-
201	628023.99	297728.63	Картометрический метод	1	-
202	627992.94	297730.97	Картометрический метод	1	-
203	627817.41	297770.10	Картометрический метод	1	-
204	627794.08	297773.55	Картометрический метод	1	-
205	627690.64	297777.43	Картометрический метод	1	-
206	627608.85	297786.43	Картометрический метод	1	-
207	627491.01	297785.10	Картометрический метод	1	-
208	627449.87	297788.25	Картометрический метод	1	-
209	627378.52	297793.77	Картометрический метод	1	-
210	627335.02	297809.23	Картометрический метод	1	-
211	627290.08	297839.81	Картометрический метод	1	-
212	627287.14	297841.81	Картометрический метод	1	-
213	627247.10	297877.43	Картометрический метод	1	-
214	626965.99	298099.22	Картометрический метод	1	-
215	626922.75	298132.56	Картометрический метод	1	-
216	626849.77	298129.04	Картометрический метод	1	-
217	626786.06	298115.97	Картометрический метод	1	-
218	626704.38	298084.93	Картометрический метод	1	-
219	626639.04	298039.19	Картометрический метод	1	-
220	626591.67	298008.15	Картометрический метод	1	-
221	626532.86	297968.95	Картометрический метод	1	-
222	626485.18	297934.41	Картометрический метод	1	-

2. Сведения о характерных точках границ объекта					
Обозначение характерных точек границ	Координаты, м		Метод определения координат характерной точки	Средняя квадратическая погрешность положения характерной точки (M _t), м	Описание обозначения точки на местности (при наличии)
	X	Y			
1	2	3	4	5	6
223	626458.36	297916.14	Картометрический метод	1	-
224	626399.19	297793.32	Картометрический метод	1	-
225	626380.94	297728.82	Картометрический метод	1	-
226	626365.91	297652.20	Картометрический метод	1	-
227	626341.89	297642.10	Картометрический метод	1	-
228	626336.50	297639.80	Картометрический метод	1	-
229	626315.02	297641.78	Картометрический метод	1	-
230	626313.92	297639.76	Картометрический метод	1	-
231	626308.48	297642.73	Картометрический метод	1	-
232	626309.58	297644.75	Картометрический метод	1	-
233	626271.20	297671.80	Картометрический метод	1	-
234	626251.04	297679.88	Картометрический метод	1	-
235	626219.76	297674.10	Картометрический метод	1	-
236	626203.30	297668.11	Картометрический метод	1	-
237	626194.41	297650.35	Картометрический метод	1	-
238	626189.13	297637.15	Картометрический метод	1	-
239	626189.27	297634.86	Картометрический метод	1	-
240	626183.08	297634.49	Картометрический метод	1	-
241	626182.94	297636.78	Картометрический метод	1	-
242	626155.94	297632.25	Картометрический метод	1	-
243	626108.48	297643.07	Картометрический метод	1	-
244	626069.22	297642.92	Картометрический метод	1	-
245	626067.49	297642.91	Картометрический метод	1	-
246	626022.91	297635.01	Картометрический метод	1	-
247	625993.08	297622.22	Картометрический метод	1	-

2. Сведения о характерных точках границ объекта					
Обозначение характерных точек границ	Координаты, м		Метод определения координат характерной точки	Средняя квадратическая погрешность положения характерной точки (M _t), м	Описание обозначения точки на местности (при наличии)
	X	Y			
1	2	3	4	5	6
248	625952.91	297653.14	Картометрический метод	1	-
249	625911.75	297667.01	Картометрический метод	1	-
250	625871.29	297673.82	Картометрический метод	1	-
251	625822.12	297673.76	Картометрический метод	1	-
252	625793.95	297668.76	Картометрический метод	1	-
253	625744.62	297653.90	Картометрический метод	1	-
254	625707.55	297630.34	Картометрический метод	1	-
255	625694.73	297612.61	Картометрический метод	1	-
256	625695.23	297624.11	Картометрический метод	1	-
257	625685.28	297599.55	Картометрический метод	1	-
258	625668.55	297576.43	Картометрический метод	1	-
259	625645.33	297520.69	Картометрический метод	1	-
260	625581.54	297395.17	Картометрический метод	1	-
261	625521.45	297434.86	Картометрический метод	1	-
262	625496.80	297435.23	Картометрический метод	1	-
263	625135.86	297563.29	Картометрический метод	1	-
264	625069.06	297588.18	Картометрический метод	1	-
265	625033.78	297624.10	Картометрический метод	1	-
266	625027.60	297623.56	Картометрический метод	1	-
267	625027.40	297625.85	Картометрический метод	1	-
268	625033.58	297626.39	Картометрический метод	1	-
269	624999.32	297661.48	Картометрический метод	1	-
270	624993.87	297657.64	Картометрический метод	1	-
271	624978.77	297673.23	Картометрический метод	1	-
272	624951.93	297708.13	Картометрический метод	1	-

2. Сведения о характерных точках границ объекта					
Обозначение характерных точек границ	Координаты, м		Метод определения координат характерной точки	Средняя квадратическая погрешность положения характерной точки (Mt), м	Описание обозначения точки на местности (при наличии)
	X	Y			
1	2	3	4	5	6
273	624952.95	297708.98	Картометрический метод	1	-
274	624870.82	297793.10	Картометрический метод	1	-
275	624838.21	297765.09	Картометрический метод	1	-
276	624829.23	297759.54	Картометрический метод	1	-
277	624822.79	297755.53	Картометрический метод	1	-
278	624818.20	297761.01	Картометрический метод	1	-
279	624761.18	297820.77	Картометрический метод	1	-
280	624729.17	297877.22	Картометрический метод	1	-
281	624701.02	297931.05	Картометрический метод	1	-
282	624676.10	297977.29	Картометрический метод	1	-
283	624648.47	298028.96	Картометрический метод	1	-
284	624617.58	298085.36	Картометрический метод	1	-
285	624572.58	298167.09	Картометрический метод	1	-
286	624532.50	298242.25	Картометрический метод	1	-
287	624501.60	298298.64	Картометрический метод	1	-
288	624401.85	298215.89	Картометрический метод	1	-
289	624401.59	298215.90	Картометрический метод	1	-
290	624351.26	298292.27	Картометрический метод	1	-
291	624321.63	298342.77	Картометрический метод	1	-
292	624287.39	298398.49	Картометрический метод	1	-
293	624267.24	298429.51	Картометрический метод	1	-
294	624201.90	298490.45	Картометрический метод	1	-
295	624057.98	298589.70	Картометрический метод	1	-
296	623965.06	298625.21	Картометрический метод	1	-
297	623882.55	298654.29	Картометрический метод	1	-

2. Сведения о характерных точках границ объекта					
Обозначение характерных точек границ	Координаты, м		Метод определения координат характерной точки	Средняя квадратическая погрешность положения характерной точки (Mt), м	Описание обозначения точки на местности (при наличии)
	X	Y			
1	2	3	4	5	6
298	623798.99	298686.92	Картометрический метод	1	-
299	623705.95	298709.85	Картометрический метод	1	-
300	623607.04	298728.82	Картометрический метод	1	-
301	623532.35	298739.86	Картометрический метод	1	-
302	623456.64	298755.58	Картометрический метод	1	-
303	623408.25	298759.43	Картометрический метод	1	-
304	623308.42	298767.00	Картометрический метод	1	-
305	623274.22	298743.99	Картометрический метод	1	-
306	623206.97	298693.98	Картометрический метод	1	-
307	623145.24	298630.91	Картометрический метод	1	-
308	623095.63	298555.89	Картометрический метод	1	-
309	623051.47	298476.71	Картометрический метод	1	-
310	622954.05	298528.19	Картометрический метод	1	-
311	622951.24	298522.66	Картометрический метод	1	-
312	622949.19	298523.70	Картометрический метод	1	-
313	622951.99	298529.23	Картометрический метод	1	-
314	622582.14	298724.81	Картометрический метод	1	-
315	622558.10	298683.38	Картометрический метод	1	-
316	622556.82	298684.06	Картометрический метод	1	-
317	622525.78	298627.12	Картометрический метод	1	-
318	622524.33	298624.58	Картометрический метод	1	-
319	622463.86	298481.69	Картометрический метод	1	-
320	622400.68	298327.09	Картометрический метод	1	-
321	622397.67	298246.05	Картометрический метод	1	-
322	622396.68	298219.29	Картометрический метод	1	-

2. Сведения о характерных точках границ объекта					
Обозначение характерных точек границ	Координаты, м		Метод определения координат характерной точки	Средняя квадратическая погрешность положения характерной точки (M _t), м	Описание обозначения точки на местности (при наличии)
	X	Y			
1	2	3	4	5	6
323	622194.48	298306.28	Картометрический метод	1	-
324	622029.85	298383.67	Картометрический метод	1	-
325	621884.87	298432.46	Картометрический метод	1	-
326	621779.19	298488.32	Картометрический метод	1	-
327	621671.06	298544.75	Картометрический метод	1	-
328	621668.08	298563.46	Картометрический метод	1	-
329	621629.03	298525.65	Картометрический метод	1	-
330	621642.04	298514.68	Картометрический метод	1	-
331	621758.85	298450.53	Картометрический метод	1	-
332	621831.53	298409.59	Картометрический метод	1	-
333	621843.84	298397.48	Картометрический метод	1	-
334	621866.68	298375.05	Картометрический метод	1	-
335	621996.77	298308.70	Картометрический метод	1	-
336	622144.40	298216.30	Картометрический метод	1	-
337	622325.39	298093.97	Картометрический метод	1	-
338	622330.46	298090.51	Картометрический метод	1	-
339	622371.54	297919.24	Картометрический метод	1	-
340	622410.77	297858.24	Картометрический метод	1	-
341	622480.45	297804.17	Картометрический метод	1	-
342	622591.77	297730.91	Картометрический метод	1	-
343	622747.18	297635.83	Картометрический метод	1	-
344	622823.56	297604.09	Картометрический метод	1	-
345	622889.21	297728.66	Картометрический метод	1	-
346	622942.83	297841.00	Картометрический метод	1	-
347	623080.80	297770.91	Картометрический метод	1	-

2. Сведения о характерных точках границ объекта					
Обозначение характерных точек границ	Координаты, м		Метод определения координат характерной точки	Средняя квадратическая погрешность положения характерной точки (M _t), м	Описание обозначения точки на местности (при наличии)
	X	Y			
1	2	3	4	5	6
348	623251.93	297679.03	Картометрический метод	1	-
349	623429.60	297583.95	Картометрический метод	1	-
350	623585.90	297501.80	Картометрический метод	1	-
351	623697.43	297442.46	Картометрический метод	1	-
352	623697.45	297442.49	Картометрический метод	1	-
353	623713.20	297434.11	Картометрический метод	1	-
354	623754.32	297491.68	Картометрический метод	1	-
355	623900.77	297435.53	Картометрический метод	1	-
356	624013.34	297399.79	Картометрический метод	1	-
357	624037.70	297378.69	Картометрический метод	1	-
358	624045.23	297374.75	Картометрический метод	1	-
359	624141.92	297298.74	Картометрический метод	1	-
360	624233.01	297239.15	Картометрический метод	1	-
361	624322.21	297199.03	Картометрический метод	1	-
362	624323.91	297204.39	Картометрический метод	1	-
363	624335.15	297227.91	Картометрический метод	1	-
364	624344.84	297228.36	Картометрический метод	1	-
365	624347.90	297234.06	Картометрический метод	1	-
366	624349.62	297241.08	Картометрический метод	1	-
367	624352.68	297276.43	Картометрический метод	1	-
368	624360.98	297289.83	Картометрический метод	1	-
369	624369.78	297281.22	Картометрический метод	1	-
370	624389.62	297300.55	Картометрический метод	1	-
371	624430.79	297342.13	Картометрический метод	1	-
372	624437.73	297335.54	Картометрический метод	1	-

2. Сведения о характерных точках границ объекта					
Обозначение характерных точек границ	Координаты, м		Метод определения координат характерной точки	Средняя квадратическая погрешность положения характерной точки (M _t), м	Описание обозначения точки на местности (при наличии)
	X	Y			
1	2	3	4	5	6
373	624431.82	297329.49	Картометрический метод	1	-
374	624434.55	297326.81	Картометрический метод	1	-
375	624424.66	297316.42	Картометрический метод	1	-
376	624410.05	297299.82	Картометрический метод	1	-
377	624418.27	297290.68	Картометрический метод	1	-
378	624432.96	297274.36	Картометрический метод	1	-
379	624491.49	297329.26	Картометрический метод	1	-
380	624476.38	297344.31	Картометрический метод	1	-
381	624466.96	297351.05	Картометрический метод	1	-
382	624460.37	297356.36	Картометрический метод	1	-
383	624446.17	297342.49	Картометрический метод	1	-
384	624442.33	297338.23	Картометрический метод	1	-
385	624439.35	297338.39	Картометрический метод	1	-
386	624428.39	297348.94	Картометрический метод	1	-
387	624426.93	297350.92	Картометрический метод	1	-
388	624422.25	297347.58	Картометрический метод	1	-
389	624416.33	297345.44	Картометрический метод	1	-
390	624393.28	297364.18	Картометрический метод	1	-
391	624380.38	297374.57	Картометрический метод	1	-
392	624394.53	297392.47	Картометрический метод	1	-
393	624464.38	297484.76	Картометрический метод	1	-
394	624537.53	297614.33	Картометрический метод	1	-
395	624567.65	297598.42	Картометрический метод	1	-
396	624591.14	297585.81	Картометрический метод	1	-
397	624615.57	297572.51	Картометрический метод	1	-

2. Сведения о характерных точках границ объекта					
Обозначение характерных точек границ	Координаты, м		Метод определения координат характерной точки	Средняя квадратическая погрешность положения характерной точки (Mt), м	Описание обозначения точки на местности (при наличии)
	X	Y			
1	2	3	4	5	6
398	624645.68	297556.12	Картометрический метод	1	-
399	624655.46	297550.79	Картометрический метод	1	-
400	624665.68	297546.15	Картометрический метод	1	-
401	624737.93	297513.31	Картометрический метод	1	-
402	624785.91	297491.52	Картометрический метод	1	-
403	624830.86	297467.89	Картометрический метод	1	-
404	624913.24	297427.43	Картометрический метод	1	-
405	624928.98	297416.10	Картометрический метод	1	-
406	624961.59	297379.59	Картометрический метод	1	-
407	624977.61	297361.96	Картометрический метод	1	-
408	625021.12	297324.22	Картометрический метод	1	-
409	625057.97	297347.83	Картометрический метод	1	-
410	625064.76	297352.30	Картометрический метод	1	-
411	625143.33	297338.92	Картометрический метод	1	-
412	625172.14	297329.43	Картометрический метод	1	-
413	625226.01	297323.79	Картометрический метод	1	-
414	625268.65	297316.63	Картометрический метод	1	-
415	625303.09	297311.85	Картометрический метод	1	-
416	625338.42	297309.36	Картометрический метод	1	-
417	626378.78	297227.03	Картометрический метод	1	-
418	626456.05	297228.28	Картометрический метод	1	-
419	626471.46	297238.53	Картометрический метод	1	-
420	626726.04	297236.32	Картометрический метод	1	-
421	626788.05	297235.76	Картометрический метод	1	-
422	626788.27	297233.64	Картометрический метод	1	-

2. Сведения о характерных точках границ объекта					
Обозначение характерных точек границ	Координаты, м		Метод определения координат характерной точки	Средняя квадратическая погрешность положения характерной точки (M _t), м	Описание обозначения точки на местности (при наличии)
	X	Y			
1	2	3	4	5	6
423	626944.25	297236.16	Картометрический метод	1	-
424	627295.94	297218.86	Картометрический метод	1	-
425	627343.31	297139.42	Картометрический метод	1	-
426	627350.35	297137.49	Картометрический метод	1	-
427	627355.24	297128.02	Картометрический метод	1	-
428	627349.12	297129.67	Картометрический метод	1	-
429	627389.60	297044.87	Картометрический метод	1	-
430	627421.51	296998.62	Картометрический метод	1	-
431	627324.88	296958.94	Картометрический метод	1	-
432	627266.08	296932.55	Картометрический метод	1	-
433	627196.22	296888.50	Картометрический метод	1	-
434	627080.10	296828.73	Картометрический метод	1	-
435	626961.63	296742.02	Картометрический метод	1	-
436	626950.80	296768.22	Картометрический метод	1	-
437	626871.90	296728.50	Картометрический метод	1	-
438	626791.98	296704.89	Картометрический метод	1	-
439	626715.77	296680.03	Картометрический метод	1	-
440	626685.79	296669.31	Картометрический метод	1	-
441	626672.97	296681.47	Картометрический метод	1	-
442	626670.34	296707.38	Картометрический метод	1	-
443	626663.71	296706.04	Картометрический метод	1	-
444	626656.81	296811.06	Картометрический метод	1	-
445	626641.80	296848.49	Картометрический метод	1	-
446	626627.05	296857.39	Картометрический метод	1	-
447	626572.62	296852.22	Картометрический метод	1	-

2. Сведения о характерных точках границ объекта					
Обозначение характерных точек границ	Координаты, м		Метод определения координат характерной точки	Средняя квадратическая погрешность положения характерной точки (Mt), м	Описание обозначения точки на местности (при наличии)
	X	Y			
1	2	3	4	5	6
448	626538.34	296844.71	Картометрический метод	1	-
449	626457.19	296806.62	Картометрический метод	1	-
450	626413.72	296807.27	Картометрический метод	1	-
451	626364.15	296817.95	Картометрический метод	1	-
452	626321.81	296814.84	Картометрический метод	1	-
453	626279.92	296791.93	Картометрический метод	1	-
454	626160.23	296682.14	Картометрический метод	1	-
455	626100.86	296617.33	Картометрический метод	1	-
456	625996.60	296545.73	Картометрический метод	1	-
457	625912.66	296504.83	Картометрический метод	1	-
458	625839.19	296451.78	Картометрический метод	1	-
459	625755.22	296409.61	Картометрический метод	1	-
460	625582.65	296339.05	Картометрический метод	1	-
461	625521.42	296316.43	Картометрический метод	1	-
462	625430.62	296265.69	Картометрический метод	1	-
463	625390.93	296199.26	Картометрический метод	1	-
464	625366.88	296174.42	Картометрический метод	1	-
465	625347.53	296161.17	Картометрический метод	1	-
466	625348.32	296157.90	Картометрический метод	1	-
467	625357.80	296119.04	Картометрический метод	1	-
468	625358.96	296113.86	Картометрический метод	1	-
469	625359.77	296099.40	Картометрический метод	1	-
470	625388.75	296041.37	Картометрический метод	1	-
471	625402.07	296026.92	Картометрический метод	1	-
472	625453.63	295970.99	Картометрический метод	1	-

2. Сведения о характерных точках границ объекта					
Обозначение характерных точек границ	Координаты, м		Метод определения координат характерной точки	Средняя квадратическая погрешность положения характерной точки (Mt), м	Описание обозначения точки на местности (при наличии)
	X	Y			
1	2	3	4	5	6
473	625508.00	295864.82	Картометрический метод	1	-
474	625530.60	295795.06	Картометрический метод	1	-
475	625573.86	295794.92	Картометрический метод	1	-
476	625668.14	295811.04	Картометрический метод	1	-
477	625763.90	295866.14	Картометрический метод	1	-
478	625757.82	295871.41	Картометрический метод	1	-
479	625768.28	295877.28	Картометрический метод	1	-
480	625751.95	295906.35	Картометрический метод	1	-
481	625846.94	295944.40	Картометрический метод	1	-
482	625876.65	295956.51	Картометрический метод	1	-
483	625889.44	295935.36	Картометрический метод	1	-
484	625894.89	295926.40	Картометрический метод	1	-
485	625902.14	295930.75	Картометрический метод	1	-
486	625958.13	295964.46	Картометрический метод	1	-
487	625968.02	295963.05	Картометрический метод	1	-
488	626079.61	296020.80	Картометрический метод	1	-
489	626095.75	296003.67	Картометрический метод	1	-
490	626115.38	295957.86	Картометрический метод	1	-
491	626125.49	295942.13	Картометрический метод	1	-
492	626126.83	295942.99	Картометрический метод	1	-
493	626140.67	295921.46	Картометрический метод	1	-
494	626148.27	295911.11	Картометрический метод	1	-
495	626197.83	295891.75	Картометрический метод	1	-
496	626207.68	295884.53	Картометрический метод	1	-
497	626204.72	295875.99	Картометрический метод	1	-

2. Сведения о характерных точках границ объекта					
Обозначение характерных точек границ	Координаты, м		Метод определения координат характерной точки	Средняя квадратическая погрешность положения характерной точки (M _t), м	Описание обозначения точки на местности (при наличии)
	X	Y			
1	2	3	4	5	6
498	626205.05	295820.85	Картометрический метод	1	-
499	626214.24	295766.36	Картометрический метод	1	-
500	626230.00	295712.20	Картометрический метод	1	-
501	626253.96	295652.79	Картометрический метод	1	-
502	626283.17	295602.25	Картометрический метод	1	-
503	626296.74	295596.25	Картометрический метод	1	-
504	626291.64	295595.49	Картометрический метод	1	-
505	626270.69	295588.10	Картометрический метод	1	-
506	626254.66	295553.34	Картометрический метод	1	-
507	626289.04	295548.48	Картометрический метод	1	-
508	626284.65	295524.23	Картометрический метод	1	-
509	626241.22	295351.48	Картометрический метод	1	-
510	626446.70	295301.06	Картометрический метод	1	-
511	626467.72	295346.89	Картометрический метод	1	-
512	626489.38	295471.02	Картометрический метод	1	-
513	626506.62	295464.46	Картометрический метод	1	-
514	626602.19	295425.56	Картометрический метод	1	-
515	626711.99	295379.03	Картометрический метод	1	-
516	626780.12	295360.34	Картометрический метод	1	-
517	626784.70	295353.78	Картометрический метод	1	-
518	626733.29	295322.76	Картометрический метод	1	-
519	626685.88	295294.72	Картометрический метод	1	-
520	626704.61	295258.08	Картометрический метод	1	-
521	626757.63	295151.48	Картометрический метод	1	-
522	626815.78	295178.89	Картометрический метод	1	-

2. Сведения о характерных точках границ объекта					
Обозначение характерных точек границ	Координаты, м		Метод определения координат характерной точки	Средняя квадратическая погрешность положения характерной точки (M _t), м	Описание обозначения точки на местности (при наличии)
	X	Y			
1	2	3	4	5	6
523	626820.21	295146.23	Картометрический метод	1	-
524	626832.85	295068.95	Картометрический метод	1	-
525	626849.94	294891.19	Картометрический метод	1	-
526	626847.24	294865.04	Картометрический метод	1	-
527	626839.53	294797.09	Картометрический метод	1	-
528	626843.76	294788.15	Картометрический метод	1	-
529	626786.29	294745.91	Картометрический метод	1	-
530	626809.15	294699.81	Картометрический метод	1	-
531	626755.31	294664.17	Картометрический метод	1	-
532	626790.17	294605.29	Картометрический метод	1	-
533	626845.56	294636.67	Картометрический метод	1	-
534	626867.64	294603.74	Картометрический метод	1	-
535	626922.83	294634.29	Картометрический метод	1	-
536	626938.00	294607.69	Картометрический метод	1	-
537	626988.55	294538.44	Картометрический метод	1	-
538	627048.05	294430.56	Картометрический метод	1	-
539	627104.36	294338.11	Картометрический метод	1	-
540	627140.85	294237.77	Картометрический метод	1	-
541	627158.57	294150.14	Картометрический метод	1	-
542	627163.90	294074.23	Картометрический метод	1	-
543	627164.76	294070.21	Картометрический метод	1	-
544	627172.87	294053.45	Картометрический метод	1	-
545	627205.52	293971.08	Картометрический метод	1	-
546	627209.59	293939.17	Картометрический метод	1	-
547	627167.11	293934.42	Картометрический метод	1	-

2. Сведения о характерных точках границ объекта					
Обозначение характерных точек границ	Координаты, м		Метод определения координат характерной точки	Средняя квадратическая погрешность положения характерной точки (Mt), м	Описание обозначения точки на местности (при наличии)
	X	Y			
1	2	3	4	5	6
548	627111.96	293928.25	Картометрический метод	1	-
549	626996.13	293969.02	Картометрический метод	1	-
550	626920.18	293995.76	Картометрический метод	1	-
551	626767.76	294055.83	Картометрический метод	1	-
552	626578.72	294125.38	Картометрический метод	1	-
553	626425.19	294171.68	Картометрический метод	1	-
554	626423.74	294166.15	Картометрический метод	1	-
555	626423.01	294166.06	Картометрический метод	1	-
556	626211.28	294204.18	Картометрический метод	1	-
557	626088.52	294195.26	Картометрический метод	1	-
558	626113.60	294149.01	Картометрический метод	1	-
559	626121.32	294051.15	Картометрический метод	1	-
560	626191.87	293851.08	Картометрический метод	1	-
561	626248.47	293748.45	Картометрический метод	1	-
562	626260.22	293727.13	Картометрический метод	1	-
563	626263.53	293603.17	Картометрический метод	1	-
564	626240.38	293404.19	Картометрический метод	1	-
565	626232.66	293307.42	Картометрический метод	1	-
566	626246.99	293274.80	Картометрический метод	1	-
567	626260.22	293228.04	Картометрический метод	1	-
568	626273.72	293199.87	Картометрический метод	1	-
569	626299.00	293143.72	Картометрический метод	1	-
570	626357.98	293013.91	Картометрический метод	1	-
571	626422.77	292932.28	Картометрический метод	1	-
572	626485.74	292909.17	Картометрический метод	1	-

2. Сведения о характерных точках границ объекта					
Обозначение характерных точек границ	Координаты, м		Метод определения координат характерной точки	Средняя квадратическая погрешность положения характерной точки (M _t), м	Описание обозначения точки на местности (при наличии)
	X	Y			
1	2	3	4	5	6
573	626563.76	292888.18	Картометрический метод	1	-
574	626597.66	292878.06	Картометрический метод	1	-
575	626597.58	292874.14	Картометрический метод	1	-
576	626611.85	292873.82	Картометрический метод	1	-
577	626629.51	292873.43	Картометрический метод	1	-
578	626629.52	292868.55	Картометрический метод	1	-
579	626636.22	292866.55	Картометрический метод	1	-
580	626790.79	292842.47	Картометрический метод	1	-
581	626796.80	292842.37	Картометрический метод	1	-
582	626887.70	292832.17	Картометрический метод	1	-
583	626896.00	292856.62	Картометрический метод	1	-
584	626956.73	293013.17	Картометрический метод	1	-
585	627008.17	292992.07	Картометрический метод	1	-
586	627036.53	292980.12	Картометрический метод	1	-
587	627077.12	292969.27	Картометрический метод	1	-
588	627113.08	292959.42	Картометрический метод	1	-
589	627119.95	292956.98	Картометрический метод	1	-
590	627127.69	292953.72	Картометрический метод	1	-
591	627144.76	292949.39	Картометрический метод	1	-
592	627160.60	292945.95	Картометрический метод	1	-
593	627168.50	292942.82	Картометрический метод	1	-
594	627199.39	292931.17	Картометрический метод	1	-
595	627205.77	292928.80	Картометрический метод	1	-
596	627255.42	292903.22	Картометрический метод	1	-
597	627275.52	292894.49	Картометрический метод	1	-

2. Сведения о характерных точках границ объекта					
Обозначение характерных точек границ	Координаты, м		Метод определения координат характерной точки	Средняя квадратическая погрешность положения характерной точки (M _t), м	Описание обозначения точки на местности (при наличии)
	X	Y			
1	2	3	4	5	6
598	627362.79	292857.33	Картометрический метод	1	-
599	627377.72	292850.87	Картометрический метод	1	-
600	627391.22	292845.61	Картометрический метод	1	-
601	627411.73	292767.29	Картометрический метод	1	-
602	627421.77	292777.75	Картометрический метод	1	-
603	627424.18	292769.43	Картометрический метод	1	-
604	627413.14	292757.52	Картометрический метод	1	-
605	627422.90	292724.49	Картометрический метод	1	-
606	627429.50	292699.58	Картометрический метод	1	-
607	627441.93	292651.83	Картометрический метод	1	-
608	627458.20	292589.81	Картометрический метод	1	-
609	627528.36	292321.75	Картометрический метод	1	-
610	627555.53	292225.24	Картометрический метод	1	-
611	627614.10	292017.20	Картометрический метод	1	-
612	627633.87	291960.75	Картометрический метод	1	-
613	627833.99	292017.92	Картометрический метод	1	-
614	627903.41	292045.69	Картометрический метод	1	-
615	627909.98	292030.22	Картометрический метод	1	-
616	627963.81	292047.22	Картометрический метод	1	-
617	628006.24	292060.24	Картометрический метод	1	-
618	628064.97	292055.80	Картометрический метод	1	-
619	628129.01	292081.50	Картометрический метод	1	-
620	628166.44	292095.23	Картометрический метод	1	-
621	628257.86	292128.76	Картометрический метод	1	-
622	628250.69	292150.27	Картометрический метод	1	-

2. Сведения о характерных точках границ объекта					
Обозначение характерных точек границ	Координаты, м		Метод определения координат характерной точки	Средняя квадратическая погрешность положения характерной точки (M _t), м	Описание обозначения точки на местности (при наличии)
	X	Y			
1	2	3	4	5	6
623	628251.38	292151.55	Картометрический метод	1	-
624	628267.92	292157.27	Картометрический метод	1	-
625	628281.62	292159.70	Картометрический метод	1	-
626	628283.99	292160.12	Картометрический метод	1	-
627	628356.13	292172.92	Картометрический метод	1	-
628	628354.81	292177.88	Картометрический метод	1	-
629	628424.13	292197.85	Картометрический метод	1	-
630	628453.38	292205.02	Картометрический метод	1	-
631	628482.10	292095.89	Картометрический метод	1	-
632	628630.99	291515.30	Картометрический метод	1	-
633	628705.07	291237.66	Картометрический метод	1	-
634	628712.13	291239.46	Картометрический метод	1	-
635	628719.60	291241.55	Картометрический метод	1	-
636	628689.88	291352.92	Картометрический метод	1	-
637	628645.20	291518.84	Картометрический метод	1	-
638	628629.32	291579.16	Картометрический метод	1	-
639	628665.40	291577.80	Картометрический метод	1	-
640	628721.26	291574.94	Картометрический метод	1	-
641	628772.09	291565.67	Картометрический метод	1	-
642	628798.02	291563.29	Картометрический метод	1	-
643	628901.85	291399.31	Картометрический метод	1	-
644	628920.83	291372.62	Картометрический метод	1	-
645	629024.62	291222.94	Картометрический метод	1	-
646	629111.61	291093.90	Картометрический метод	1	-
647	629125.61	291099.35	Картометрический метод	1	-

2. Сведения о характерных точках границ объекта					
Обозначение характерных точек границ	Координаты, м		Метод определения координат характерной точки	Средняя квадратическая погрешность положения характерной точки (M _t), м	Описание обозначения точки на местности (при наличии)
	X	Y			
1	2	3	4	5	6
648	629351.68	290746.35	Картометрический метод	1	-
649	629373.83	290709.30	Картометрический метод	1	-
650	629432.24	290618.35	Картометрический метод	1	-
1	629529.01	290630.90	Картометрический метод	1	-
651	627476.27	297774.80	Картометрический метод	1	-
652	627476.55	297772.51	Картометрический метод	1	-
653	627474.27	297772.23	Картометрический метод	1	-
654	627473.98	297774.51	Картометрический метод	1	-
651	627476.27	297774.80	Картометрический метод	1	-
655	629661.78	290902.78	Картометрический метод	1	-
656	629662.17	290900.45	Картометрический метод	1	-
657	629659.84	290900.07	Картометрический метод	1	-
658	629659.46	290902.39	Картометрический метод	1	-
655	629661.78	290902.78	Картометрический метод	1	-
659	627329.90	297756.97	Картометрический метод	1	-
660	627330.19	297754.68	Картометрический метод	1	-
661	627327.90	297754.40	Картометрический метод	1	-
662	627327.62	297756.68	Картометрический метод	1	-
659	627329.90	297756.97	Картометрический метод	1	-
663	628638.10	291590.54	Картометрический метод	1	-
664	628636.37	291590.57	Картометрический метод	1	-
665	628636.39	291592.30	Картометрический метод	1	-
666	628638.12	291592.27	Картометрический метод	1	-
663	628638.10	291590.54	Картометрический метод	1	-
667	628328.25	297740.72	Картометрический метод	1	-

2. Сведения о характерных точках границ объекта					
Обозначение характерных точек границ	Координаты, м		Метод определения координат характерной точки	Средняя квадратическая погрешность положения характерной точки (M _t), м	Описание обозначения точки на местности (при наличии)
	X	Y			
1	2	3	4	5	6
668	628329.23	297740.53	Картометрический метод	1	-
669	628329.04	297739.54	Картометрический метод	1	-
670	628328.04	297739.72	Картометрический метод	1	-
667	628328.25	297740.72	Картометрический метод	1	-
671	628822.17	293016.60	Картометрический метод	1	-
672	628817.59	293016.44	Картометрический метод	1	-
673	628817.43	293021.01	Картометрический метод	1	-
674	628822.00	293021.18	Картометрический метод	1	-
671	628822.17	293016.60	Картометрический метод	1	-
675	627181.92	297738.93	Картометрический метод	1	-
676	627182.21	297736.64	Картометрический метод	1	-
677	627179.92	297736.36	Картометрический метод	1	-
678	627179.63	297738.64	Картометрический метод	1	-
675	627181.92	297738.93	Картометрический метод	1	-
679	629220.78	293082.45	Картометрический метод	1	-
680	629221.48	293080.19	Картометрический метод	1	-
681	629219.22	293079.49	Картометрический метод	1	-
682	629218.52	293081.75	Картометрический метод	1	-
679	629220.78	293082.45	Картометрический метод	1	-
683	627070.31	297725.41	Картометрический метод	1	-
684	627070.75	297723.15	Картометрический метод	1	-
685	627068.49	297722.72	Картометрический метод	1	-
686	627068.05	297724.97	Картометрический метод	1	-
683	627070.31	297725.41	Картометрический метод	1	-
687	629284.35	293090.20	Картометрический метод	1	-

2. Сведения о характерных точках границ объекта					
Обозначение характерных точек границ	Координаты, м		Метод определения координат характерной точки	Средняя квадратическая погрешность положения характерной точки (Mt), м	Описание обозначения точки на местности (при наличии)
	X	Y			
1	2	3	4	5	6
688	629291.14	293087.53	Картометрический метод	1	-
689	629288.47	293080.74	Картометрический метод	1	-
690	629281.68	293083.41	Картометрический метод	1	-
687	629284.35	293090.20	Картометрический метод	1	-
691	624953.57	297705.21	Картометрический метод	1	-
692	624951.90	297703.63	Картометрический метод	1	-
693	624950.32	297705.30	Картометрический метод	1	-
694	624951.99	297706.89	Картометрический метод	1	-
691	624953.57	297705.21	Картометрический метод	1	-
695	629422.92	293108.93	Картометрический метод	1	-
696	629428.60	293107.95	Картометрический метод	1	-
697	629427.62	293102.26	Картометрический метод	1	-
698	629421.94	293103.25	Картометрический метод	1	-
695	629422.92	293108.93	Картометрический метод	1	-
699	627831.93	297701.31	Картометрический метод	1	-
700	627829.93	297700.16	Картометрический метод	1	-
701	627828.78	297702.16	Картометрический метод	1	-
702	627830.78	297703.31	Картометрический метод	1	-
699	627831.93	297701.31	Картометрический метод	1	-
703	629364.36	293114.70	Картометрический метод	1	-
704	629366.69	293114.42	Картометрический метод	1	-
705	629366.19	293110.15	Картометрический метод	1	-
706	629363.85	293110.42	Картометрический метод	1	-
703	629364.36	293114.70	Картометрический метод	1	-
707	628318.29	297696.68	Картометрический метод	1	-

2. Сведения о характерных точках границ объекта					
Обозначение характерных точек границ	Координаты, м		Метод определения координат характерной точки	Средняя квадратическая погрешность положения характерной точки (M _t), м	Описание обозначения точки на местности (при наличии)
	X	Y			
1	2	3	4	5	6
708	628319.28	297696.49	Картометрический метод	1	-
709	628319.08	297695.51	Картометрический метод	1	-
710	628318.09	297695.69	Картометрический метод	1	-
707	628318.29	297696.68	Картометрический метод	1	-
711	629300.58	293121.97	Картометрический метод	1	-
712	629302.87	293121.40	Картометрический метод	1	-
713	629301.82	293117.21	Картометрический метод	1	-
714	629299.53	293117.78	Картометрический метод	1	-
711	629300.58	293121.97	Картометрический метод	1	-
715	626922.75	297687.06	Картометрический метод	1	-
716	626923.33	297684.84	Картометрический метод	1	-
717	626921.11	297684.26	Картометрический метод	1	-
718	626920.53	297686.48	Картометрический метод	1	-
715	626922.75	297687.06	Картометрический метод	1	-
719	629269.26	293142.92	Картометрический метод	1	-
720	629277.19	293142.03	Картометрический метод	1	-
721	629276.31	293134.10	Картометрический метод	1	-
722	629268.37	293134.98	Картометрический метод	1	-
719	629269.26	293142.92	Картометрический метод	1	-
723	628915.91	297671.68	Картометрический метод	1	-
724	628915.97	297669.38	Картометрический метод	1	-
725	628913.67	297669.31	Картометрический метод	1	-
726	628913.61	297671.61	Картометрический метод	1	-
723	628915.91	297671.68	Картометрический метод	1	-
727	629325.52	293157.72	Картометрический метод	1	-

2. Сведения о характерных точках границ объекта					
Обозначение характерных точек границ	Координаты, м		Метод определения координат характерной точки	Средняя квадратическая погрешность положения характерной точки (Mt), м	Описание обозначения точки на местности (при наличии)
	X	Y			
1	2	3	4	5	6
728	629331.76	293152.73	Картометрический метод	1	-
729	629326.77	293146.48	Картометрический метод	1	-
730	629320.52	293151.48	Картометрический метод	1	-
727	629325.52	293157.72	Картометрический метод	1	-
731	629056.02	297667.82	Картометрический метод	1	-
732	629049.26	297674.78	Картометрический метод	1	-
733	629056.22	297681.54	Картометрический метод	1	-
734	629062.98	297674.58	Картометрический метод	1	-
731	629056.02	297667.82	Картометрический метод	1	-
735	629148.12	293156.83	Картометрический метод	1	-
736	629156.06	293155.94	Картометрический метод	1	-
737	629155.17	293148.00	Картометрический метод	1	-
738	629147.24	293148.89	Картометрический метод	1	-
735	629148.12	293156.83	Картометрический метод	1	-
739	628777.74	297668.50	Картометрический метод	1	-
740	628777.80	297666.21	Картометрический метод	1	-
741	628775.51	297666.15	Картометрический метод	1	-
742	628775.45	297668.45	Картометрический метод	1	-
739	628777.74	297668.50	Картометрический метод	1	-
743	629259.17	293181.37	Картометрический метод	1	-
744	629260.21	293179.24	Картометрический метод	1	-
745	629256.27	293177.32	Картометрический метод	1	-
746	629255.23	293179.45	Картометрический метод	1	-
743	629259.17	293181.37	Картометрический метод	1	-
747	628658.38	297665.31	Картометрический метод	1	-

2. Сведения о характерных точках границ объекта					
Обозначение характерных точек границ	Координаты, м		Метод определения координат характерной точки	Средняя квадратическая погрешность положения характерной точки (Mt), м	Описание обозначения точки на местности (при наличии)
	X	Y			
1	2	3	4	5	6
748	628658.45	297663.01	Картометрический метод	1	-
749	628656.15	297662.95	Картометрический метод	1	-
750	628656.08	297665.25	Картометрический метод	1	-
747	628658.38	297665.31	Картометрический метод	1	-
751	629188.22	293186.89	Картометрический метод	1	-
752	629188.92	293184.64	Картометрический метод	1	-
753	629186.67	293183.93	Картометрический метод	1	-
754	629185.97	293186.18	Картометрический метод	1	-
751	629188.22	293186.89	Картометрический метод	1	-
755	628494.74	297661.60	Картометрический метод	1	-
756	628495.12	297659.33	Картометрический метод	1	-
757	628492.86	297658.95	Картометрический метод	1	-
758	628492.47	297661.21	Картометрический метод	1	-
755	628494.74	297661.60	Картометрический метод	1	-
759	629351.23	293187.62	Картометрический метод	1	-
760	629353.31	293186.65	Картометрический метод	1	-
761	629352.34	293184.56	Картометрический метод	1	-
762	629350.26	293185.53	Картометрический метод	1	-
759	629351.23	293187.62	Картометрический метод	1	-
763	628309.21	297657.06	Картометрический метод	1	-
764	628310.20	297656.87	Картометрический метод	1	-
765	628310.00	297655.87	Картометрический метод	1	-
766	628309.00	297656.07	Картометрический метод	1	-
763	628309.21	297657.06	Картометрический метод	1	-
767	629204.78	293194.21	Картометрический метод	1	-

2. Сведения о характерных точках границ объекта					
Обозначение характерных точек границ	Координаты, м		Метод определения координат характерной точки	Средняя квадратическая погрешность положения характерной точки (Mt), м	Описание обозначения точки на местности (при наличии)
	X	Y			
1	2	3	4	5	6
768	629210.24	293198.25	Картометрический метод	1	-
769	629214.28	293192.79	Картометрический метод	1	-
770	629208.82	293188.75	Картометрический метод	1	-
767	629204.78	293194.21	Картометрический метод	1	-
771	626771.90	297647.73	Картометрический метод	1	-
772	626772.49	297645.50	Картометрический метод	1	-
773	626770.26	297644.91	Картометрический метод	1	-
774	626769.68	297647.14	Картометрический метод	1	-
771	626771.90	297647.73	Картометрический метод	1	-
775	629217.33	293237.24	Картометрический метод	1	-
776	629218.17	293235.03	Картометрический метод	1	-
777	629214.13	293233.50	Картометрический метод	1	-
778	629213.30	293235.71	Картометрический метод	1	-
775	629217.33	293237.24	Картометрический метод	1	-
779	628355.43	297615.61	Картометрический метод	1	-
780	628356.15	297613.43	Картометрический метод	1	-
781	628353.97	297612.71	Картометрический метод	1	-
782	628353.25	297614.89	Картометрический метод	1	-
779	628355.43	297615.61	Картометрический метод	1	-
783	629161.74	293281.65	Картометрический метод	1	-
784	629162.36	293273.60	Картометрический метод	1	-
785	629154.31	293272.98	Картометрический метод	1	-
786	629153.69	293281.03	Картометрический метод	1	-
783	629161.74	293281.65	Картометрический метод	1	-
787	628298.48	297611.39	Картометрический метод	1	-

2. Сведения о характерных точках границ объекта					
Обозначение характерных точек границ	Координаты, м		Метод определения координат характерной точки	Средняя квадратическая погрешность положения характерной точки (M _t), м	Описание обозначения точки на местности (при наличии)
	X	Y			
1	2	3	4	5	6
788	628299.48	297611.20	Картометрический метод	1	-
789	628298.54	297606.63	Картометрический метод	1	-
790	628297.55	297606.81	Картометрический метод	1	-
787	628298.48	297611.39	Картометрический метод	1	-
791	629168.28	293283.00	Картометрический метод	1	-
792	629169.65	293275.02	Картометрический метод	1	-
793	629167.39	293274.63	Картометрический метод	1	-
794	629166.02	293282.62	Картометрический метод	1	-
791	629168.28	293283.00	Картометрический метод	1	-
795	626617.46	297607.47	Картометрический метод	1	-
796	626618.03	297605.25	Картометрический метод	1	-
797	626615.82	297604.67	Картометрический метод	1	-
798	626615.24	297606.89	Картометрический метод	1	-
795	626617.46	297607.47	Картометрический метод	1	-
799	629199.66	293285.39	Картометрический метод	1	-
800	629200.08	293277.33	Картометрический метод	1	-
801	629197.79	293277.21	Картометрический метод	1	-
802	629197.37	293285.28	Картометрический метод	1	-
799	629199.66	293285.39	Картометрический метод	1	-
803	627892.65	297596.44	Картометрический метод	1	-
804	627890.65	297595.29	Картометрический метод	1	-
805	627889.50	297597.29	Картометрический метод	1	-
806	627891.50	297598.44	Картометрический метод	1	-
803	627892.65	297596.44	Картометрический метод	1	-
807	629244.84	293286.59	Картометрический метод	1	-

2. Сведения о характерных точках границ объекта					
Обозначение характерных точек границ	Координаты, м		Метод определения координат характерной точки	Средняя квадратическая погрешность положения характерной точки (M _t), м	Описание обозначения точки на местности (при наличии)
	X	Y			
1	2	3	4	5	6
808	629252.90	293281.64	Картометрический метод	1	-
809	629251.69	293279.68	Картометрический метод	1	-
810	629243.63	293284.63	Картометрический метод	1	-
807	629244.84	293286.59	Картометрический метод	1	-
811	628292.77	297581.14	Картометрический метод	1	-
812	628293.75	297580.95	Картометрический метод	1	-
813	628293.01	297576.92	Картометрический метод	1	-
814	628292.03	297577.11	Картометрический метод	1	-
811	628292.77	297581.14	Картометрический метод	1	-
815	629178.12	293288.16	Картометрический метод	1	-
816	629172.52	293285.94	Картометрический метод	1	-
817	629169.08	293294.64	Картометрический метод	1	-
818	629174.68	293296.86	Картометрический метод	1	-
815	629178.12	293288.16	Картометрический метод	1	-
819	628213.16	297568.14	Картометрический метод	1	-
820	628213.87	297565.96	Картометрический метод	1	-
821	628211.69	297565.24	Картометрический метод	1	-
822	628210.97	297567.42	Картометрический метод	1	-
819	628213.16	297568.14	Картометрический метод	1	-
823	629183.68	293307.79	Картометрический метод	1	-
824	629189.92	293302.80	Картометрический метод	1	-
825	629184.93	293296.55	Картометрический метод	1	-
826	629178.69	293301.55	Картометрический метод	1	-
823	629183.68	293307.79	Картометрический метод	1	-
827	626460.02	297564.57	Картометрический метод	1	-

2. Сведения о характерных точках границ объекта					
Обозначение характерных точек границ	Координаты, м		Метод определения координат характерной точки	Средняя квадратическая погрешность положения характерной точки (M _t), м	Описание обозначения точки на местности (при наличии)
	X	Y			
1	2	3	4	5	6
828	626454.02	297563.03	Картометрический метод	1	-
829	626453.45	297565.26	Картометрический метод	1	-
830	626459.45	297566.80	Картометрический метод	1	-
827	626460.02	297564.57	Картометрический метод	1	-
831	628823.93	293305.60	Картометрический метод	1	-
832	628819.36	293305.36	Картометрический метод	1	-
833	628819.12	293309.94	Картометрический метод	1	-
834	628823.69	293310.18	Картометрический метод	1	-
831	628823.93	293305.60	Картометрический метод	1	-
835	628284.72	297539.99	Картометрический метод	1	-
836	628285.71	297539.80	Картометрический метод	1	-
837	628285.51	297538.82	Картометрический метод	1	-
838	628284.51	297539.00	Картометрический метод	1	-
835	628284.72	297539.99	Картометрический метод	1	-
839	629124.47	293369.78	Картометрический метод	1	-
840	629124.76	293367.51	Картометрический метод	1	-
841	629122.49	293367.21	Картометрический метод	1	-
842	629122.19	293369.49	Картометрический метод	1	-
839	629124.47	293369.78	Картометрический метод	1	-
843	628088.88	297526.99	Картометрический метод	1	-
844	628089.60	297524.81	Картометрический метод	1	-
845	628087.42	297524.09	Картометрический метод	1	-
846	628086.70	297526.27	Картометрический метод	1	-
843	628088.88	297526.99	Картометрический метод	1	-
847	629157.26	293434.91	Картометрический метод	1	-

2. Сведения о характерных точках границ объекта					
Обозначение характерных точек границ	Координаты, м		Метод определения координат характерной точки	Средняя квадратическая погрешность положения характерной точки (Mt), м	Описание обозначения точки на местности (при наличии)
	X	Y			
1	2	3	4	5	6
848	629154.98	293434.62	Картометрический метод	1	-
849	629154.69	293436.91	Картометрический метод	1	-
850	629156.97	293437.19	Картометрический метод	1	-
847	629157.26	293434.91	Картометрический метод	1	-
851	627957.45	297477.09	Картометрический метод	1	-
852	627952.58	297482.11	Картометрический метод	1	-
853	627957.60	297486.99	Картометрический метод	1	-
854	627962.48	297481.97	Картометрический метод	1	-
851	627957.45	297477.09	Картометрический метод	1	-
855	629136.47	293454.64	Картометрический метод	1	-
856	629136.78	293452.36	Картометрический метод	1	-
857	629134.49	293452.05	Картометрический метод	1	-
858	629134.18	293454.34	Картометрический метод	1	-
855	629136.47	293454.64	Картометрический метод	1	-
859	629516.65	296442.77	Картометрический метод	1	-
860	629516.95	296441.80	Картометрический метод	1	-
861	629511.10	296440.52	Картометрический метод	1	-
862	629510.86	296441.48	Картометрический метод	1	-
859	629516.65	296442.77	Картометрический метод	1	-
863	629162.83	293485.39	Картометрический метод	1	-
864	629163.10	293483.11	Картометрический метод	1	-
865	629160.82	293482.84	Картометрический метод	1	-
866	629160.55	293485.13	Картометрический метод	1	-
863	629162.83	293485.39	Картометрический метод	1	-
867	629497.65	296437.73	Картометрический метод	1	-

2. Сведения о характерных точках границ объекта					
Обозначение характерных точек границ	Координаты, м		Метод определения координат характерной точки	Средняя квадратическая погрешность положения характерной точки (M _t), м	Описание обозначения точки на местности (при наличии)
	X	Y			
1	2	3	4	5	6
868	629498.07	296436.80	Картометрический метод	1	-
869	629490.23	296431.43	Картометрический метод	1	-
870	629478.55	296430.44	Картометрический метод	1	-
871	629478.44	296431.46	Картометрический метод	1	-
872	629489.81	296432.33	Картометрический метод	1	-
867	629497.65	296437.73	Картометрический метод	1	-
873	629097.36	293580.90	Картометрический метод	1	-
874	629097.61	293578.61	Картометрический метод	1	-
875	629095.32	293578.35	Картометрический метод	1	-
876	629095.06	293580.65	Картометрический метод	1	-
873	629097.36	293580.90	Картометрический метод	1	-
877	628698.86	294614.30	Картометрический метод	1	-
878	628703.36	294614.14	Картометрический метод	1	-
879	628703.24	294611.14	Картометрический метод	1	-
880	628702.17	294582.15	Картометрический метод	1	-
881	628702.12	294581.43	Картометрический метод	1	-
882	628701.93	294575.85	Картометрический метод	1	-
883	628686.14	294576.44	Картометрический метод	1	-
884	628687.37	294609.41	Картометрический метод	1	-
885	628698.23	294614.05	Картометрический метод	1	-
877	628698.86	294614.30	Картометрический метод	1	-
886	629135.57	293605.60	Картометрический метод	1	-
887	629133.30	293605.28	Картометрический метод	1	-
888	629132.98	293607.56	Картометрический метод	1	-
889	629135.26	293607.87	Картометрический метод	1	-

2. Сведения о характерных точках границ объекта					
Обозначение характерных точек границ	Координаты, м		Метод определения координат характерной точки	Средняя квадратическая погрешность положения характерной точки (M _t), м	Описание обозначения точки на местности (при наличии)
	X	Y			
1	2	3	4	5	6
886	629135.57	293605.60	Картометрический метод	1	-
890	629097.33	293977.11	Картометрический метод	1	-
891	629097.65	293974.83	Картометрический метод	1	-
892	629095.38	293974.52	Картометрический метод	1	-
893	629095.06	293976.79	Картометрический метод	1	-
890	629097.33	293977.11	Картометрический метод	1	-
894	629111.78	293636.01	Картометрический метод	1	-
895	629112.09	293633.73	Картометрический метод	1	-
896	629109.80	293633.42	Картометрический метод	1	-
897	629109.50	293635.71	Картометрический метод	1	-
894	629111.78	293636.01	Картометрический метод	1	-
898	629123.10	293800.73	Картометрический метод	1	-
899	629123.41	293798.46	Картометрический метод	1	-
900	629121.14	293798.14	Картометрический метод	1	-
901	629120.82	293800.41	Картометрический метод	1	-
898	629123.10	293800.73	Картометрический метод	1	-
902	629144.82	293641.03	Картометрический метод	1	-
903	629145.10	293638.75	Картометрический метод	1	-
904	629142.82	293638.46	Картометрический метод	1	-
905	629142.53	293640.75	Картометрический метод	1	-
902	629144.82	293641.03	Картометрический метод	1	-
906	629089.73	293800.64	Картометрический метод	1	-
907	629090.04	293798.36	Картометрический метод	1	-
908	629087.76	293798.05	Картометрический метод	1	-
909	629087.45	293800.34	Картометрический метод	1	-

2. Сведения о характерных точках границ объекта					
Обозначение характерных точек границ	Координаты, м		Метод определения координат характерной точки	Средняя квадратическая погрешность положения характерной точки (M _t), м	Описание обозначения точки на местности (при наличии)
	X	Y			
1	2	3	4	5	6
906	629089.73	293800.64	Картометрический метод	1	-
910	629109.78	293776.70	Картометрический метод	1	-
911	629107.51	293776.36	Картометрический метод	1	-
912	629107.17	293778.63	Картометрический метод	1	-
913	629109.45	293778.97	Картометрический метод	1	-
910	629109.78	293776.70	Картометрический метод	1	-
914	629077.16	293790.59	Картометрический метод	1	-
915	629077.41	293788.31	Картометрический метод	1	-
916	629075.13	293788.06	Картометрический метод	1	-
917	629074.88	293790.34	Картометрический метод	1	-
914	629077.16	293790.59	Картометрический метод	1	-
918	624450.59	297288.91	Картометрический метод	1	-
919	624450.88	297288.63	Картометрический метод	1	-
920	624451.16	297288.91	Картометрический метод	1	-
921	624450.87	297289.19	Картометрический метод	1	-
918	624450.59	297288.91	Картометрический метод	1	-
922	624454.39	297292.44	Картометрический метод	1	-
923	624454.67	297292.16	Картометрический метод	1	-
924	624454.95	297292.44	Картометрический метод	1	-
925	624454.67	297292.72	Картометрический метод	1	-
922	624454.39	297292.44	Картометрический метод	1	-
926	624459.45	297297.18	Картометрический метод	1	-
927	624459.73	297296.90	Картометрический метод	1	-
928	624460.01	297297.18	Картометрический метод	1	-
929	624459.73	297297.46	Картометрический метод	1	-

2. Сведения о характерных точках границ объекта					
Обозначение характерных точек границ	Координаты, м		Метод определения координат характерной точки	Средняя квадратическая погрешность положения характерной точки (Mt), м	Описание обозначения точки на местности (при наличии)
	X	Y			
1	2	3	4	5	6
926	624459.45	297297.18	Картометрический метод	1	-
930	624464.57	297302.04	Картометрический метод	1	-
931	624464.86	297301.76	Картометрический метод	1	-
932	624465.14	297302.04	Картометрический метод	1	-
933	624464.85	297302.32	Картометрический метод	1	-
930	624464.57	297302.04	Картометрический метод	1	-
934	624469.49	297306.69	Картометрический метод	1	-
935	624469.78	297306.41	Картометрический метод	1	-
936	624470.06	297306.69	Картометрический метод	1	-
937	624469.77	297306.97	Картометрический метод	1	-
934	624469.49	297306.69	Картометрический метод	1	-
938	624474.50	297311.46	Картометрический метод	1	-
939	624474.79	297311.18	Картометрический метод	1	-
940	624475.07	297311.46	Картометрический метод	1	-
941	624474.78	297311.74	Картометрический метод	1	-
938	624474.50	297311.46	Картометрический метод	1	-
942	624484.76	297321.17	Картометрический метод	1	-
943	624485.04	297320.89	Картометрический метод	1	-
944	624485.32	297321.17	Картометрический метод	1	-
945	624485.04	297321.45	Картометрический метод	1	-
942	624484.76	297321.17	Картометрический метод	1	-
946	624488.34	297324.52	Картометрический метод	1	-
947	624488.63	297324.24	Картометрический метод	1	-
948	624488.91	297324.52	Картометрический метод	1	-
949	624488.62	297324.80	Картометрический метод	1	-

2. Сведения о характерных точках границ объекта					
Обозначение характерных точек границ	Координаты, м		Метод определения координат характерной точки	Средняя квадратическая погрешность положения характерной точки (Mt), м	Описание обозначения точки на местности (при наличии)
	X	Y			
1	2	3	4	5	6
946	624488.34	297324.52	Картометрический метод	1	-
950	624493.49	297325.60	Картометрический метод	1	-
951	624493.78	297325.31	Картометрический метод	1	-
952	624494.06	297325.60	Картометрический метод	1	-
953	624493.77	297325.88	Картометрический метод	1	-
950	624493.49	297325.60	Картометрический метод	1	-
954	624491.40	297327.42	Картометрический метод	1	-
955	624491.69	297327.14	Картометрический метод	1	-
956	624491.97	297327.43	Картометрический метод	1	-
957	624491.68	297327.71	Картометрический метод	1	-
954	624491.40	297327.42	Картометрический метод	1	-
3. Сведения о характерных точках части (частей) границы объекта					
Обозначение характерных точек части границы	Координаты, м		Метод определения координат характерной точки	Средняя квадратическая погрешность положения характерной точки (Mt), м	Описание обозначения точки на местности (при наличии)
	X	Y			
1	2	3	4	5	6
-	-	-	-	-	-

ТЕКСТОВОЕ ОПИСАНИЕ
местоположения границ населенных пунктов, территориальных зон

Прохождение границы		Описание прохождения границы
от точки	до точки	
1	2	3
-	-	-

ГРАФИЧЕСКОЕ ОПИСАНИЕ

местоположения границ населенных пунктов, территориальных зон, особо охраняемых природных территорий, зон с особыми условиями использования территории

Тульская область, МО Ефремовский муниципальный округ, д. Глинки

(наименование объекта, местоположение границ которого описано (далее - объект))

Раздел 1**Сведения об объекте**

№ п/п	Характеристики объекта	Описание характеристик
1	2	3
1.	Местоположение объекта	Тульская область, м.о Ефремовский, деревня Глинки
2.	Площадь объекта +/- величина погрешности определения площади (P +/- Дельта P)	869792 +/- 1 м ²
3.	Иные характеристики объекта	-

Раздел 2

Сведения о местоположении границ объекта

1. Система координат МСК-71.1

2. Сведения о характерных точках границ объекта

Обозначение характерных точек границ	Координаты, м		Метод определения координат характерной точки	Средняя квадратическая погрешность положения характерной точки (Mt), м	Описание обозначения точки на местности (при наличии)
	X	Y			
1	2	3	4	5	6
1	649364.30	307715.52	Картометрический метод	1	-
2	649371.04	307708.07	Картометрический метод	1	-
3	649321.28	307670.65	Картометрический метод	1	-
4	649312.95	307676.90	Картометрический метод	1	-
1	649364.30	307715.52	Картометрический метод	1	-
5	650075.66	309023.51	Картометрический метод	1	-
6	650197.39	308802.67	Картометрический метод	1	-
7	650067.19	308689.45	Картометрический метод	1	-
8	649999.30	308647.28	Картометрический метод	1	-
9	650213.59	308316.99	Картометрический метод	1	-
10	650186.43	308245.14	Картометрический метод	1	-
11	649901.17	308029.47	Картометрический метод	1	-
12	649791.50	308132.87	Картометрический метод	1	-
13	649381.95	307891.21	Картометрический метод	1	-
14	649278.32	307810.50	Картометрический метод	1	-
15	649280.10	307783.96	Картометрический метод	1	-
16	649327.33	307745.53	Картометрический метод	1	-
17	649260.08	307713.51	Картометрический метод	1	-
18	649173.61	307742.33	Картометрический метод	1	-
19	649058.32	307812.79	Картометрический метод	1	-
20	649003.87	307864.03	Картометрический метод	1	-
21	648812.76	307949.64	Картометрический метод	1	-

2. Сведения о характерных точках границ объекта					
Обозначение характерных точек границ	Координаты, м		Метод определения координат характерной точки	Средняя квадратическая погрешность положения характерной точки (Mt), м	Описание обозначения точки на местности (при наличии)
	X	Y			
1	2	3	4	5	6
22	648875.57	308138.74	Картометрический метод	1	-
23	648914.20	308116.23	Картометрический метод	1	-
24	648944.62	308116.23	Картометрический метод	1	-
25	649068.82	308251.60	Картометрический метод	1	-
26	649094.10	308278.95	Картометрический метод	1	-
27	649209.54	308403.85	Картометрический метод	1	-
28	649292.42	308554.68	Картометрический метод	1	-
29	649322.04	308572.21	Картометрический метод	1	-
30	649344.49	308689.20	Картометрический метод	1	-
31	649344.53	308695.88	Картометрический метод	1	-
32	649377.30	308755.61	Картометрический метод	1	-
33	649408.05	308799.67	Картометрический метод	1	-
34	649448.12	308831.66	Картометрический метод	1	-
35	649586.91	308898.34	Картометрический метод	1	-
36	649664.68	308747.17	Картометрический метод	1	-
37	649766.31	308761.92	Картометрический метод	1	-
38	650019.44	308904.80	Картометрический метод	1	-
39	650019.90	308927.29	Картометрический метод	1	-
40	649988.09	308953.39	Картометрический метод	1	-
5	650075.66	309023.51	Картометрический метод	1	-
41	649927.81	308094.32	Картометрический метод	1	-
42	649929.21	308092.43	Картометрический метод	1	-
43	649927.32	308091.03	Картометрический метод	1	-
44	649925.92	308092.92	Картометрический метод	1	-
41	649927.81	308094.32	Картометрический метод	1	-

2. Сведения о характерных точках границ объекта					
Обозначение характерных точек границ	Координаты, м		Метод определения координат характерной точки	Средняя квадратическая погрешность положения характерной точки (Mt), м	Описание обозначения точки на местности (при наличии)
	X	Y			
1	2	3	4	5	6
45	650179.01	308282.31	Картометрический метод	1	-
46	650180.42	308280.43	Картометрический метод	1	-
47	650178.54	308279.02	Картометрический метод	1	-
48	650177.12	308280.90	Картометрический метод	1	-
45	650179.01	308282.31	Картометрический метод	1	-
49	650003.98	308151.41	Картометрический метод	1	-
50	650005.41	308149.52	Картометрический метод	1	-
51	650003.52	308148.10	Картометрический метод	1	-
52	650002.09	308149.99	Картометрический метод	1	-
49	650003.98	308151.41	Картометрический метод	1	-
53	650078.69	308207.39	Картометрический метод	1	-
54	650080.12	308205.49	Картометрический метод	1	-
55	650078.22	308204.07	Картометрический метод	1	-
56	650076.80	308205.96	Картометрический метод	1	-
53	650078.69	308207.39	Картометрический метод	1	-
3. Сведения о характерных точках части (частей) границы объекта					
Обозначение характерных точек части границы	Координаты, м		Метод определения координат характерной точки	Средняя квадратическая погрешность положения характерной точки (Mt), м	Описание обозначения точки на местности (при наличии)
	X	Y			
1	2	3	4	5	6
-	-	-	-	-	-

ТЕКСТОВОЕ ОПИСАНИЕ
местоположения границ населенных пунктов, территориальных зон

Прохождение границы		Описание прохождения границы
от точки	до точки	
1	2	3
-	-	-

ГРАФИЧЕСКОЕ ОПИСАНИЕ

местоположения границ населенных пунктов, территориальных зон, особо охраняемых природных территорий, зон с особыми условиями использования территории

Тульская область, МО Ефремовский муниципальный округ, д. Иванниково

(наименование объекта, местоположение границ которого описано (далее - объект))

Раздел 1**Сведения об объекте**

№ п/п	Характеристики объекта	Описание характеристик
1	2	3
1.	Местоположение объекта	Тульская область, м.о Ефремовский, деревня Иванниково
2.	Площадь объекта +/- величина погрешности определения площади (P +/- Дельта P)	723941 +/- 1 м ²
3.	Иные характеристики объекта	-

Раздел 2

Сведения о местоположении границ объекта

1. Система координат МСК-71.1

2. Сведения о характерных точках границ объекта

Обозначение характерных точек границ	Координаты, м		Метод определения координат характерной точки	Средняя квадратическая погрешность положения характерной точки (Mt), м	Описание обозначения точки на местности (при наличии)
	X	Y			
1	2	3	4	5	6
1	638782.78	311622.69	Картометрический метод	1	-
2	638951.59	312065.26	Картометрический метод	1	-
3	638944.55	312106.72	Картометрический метод	1	-
4	638953.30	312140.54	Картометрический метод	1	-
5	638942.47	312177.61	Картометрический метод	1	-
6	638949.31	312220.38	Картометрический метод	1	-
7	638957.87	312352.70	Картометрический метод	1	-
8	638944.55	312396.71	Картометрический метод	1	-
9	638955.58	312442.24	Картометрический метод	1	-
10	638938.93	312492.20	Картометрический метод	1	-
11	638941.90	312560.87	Картометрический метод	1	-
12	638910.84	312773.05	Картометрический метод	1	-
13	638921.38	312921.20	Картометрический метод	1	-
14	638839.93	312870.65	Картометрический метод	1	-
15	638805.52	312876.27	Картометрический метод	1	-
16	638774.79	312903.06	Картометрический метод	1	-
17	638722.89	312908.76	Картометрический метод	1	-
18	638613.39	312971.50	Картометрический метод	1	-
19	638568.02	312851.29	Картометрический метод	1	-
20	638574.61	312491.86	Картометрический метод	1	-
21	638437.73	312545.47	Картометрический метод	1	-
22	638378.42	312535.20	Картометрический метод	1	-

2. Сведения о характерных точках границ объекта					
Обозначение характерных точек границ	Координаты, м		Метод определения координат характерной точки	Средняя квадратическая погрешность положения характерной точки (M _t), м	Описание обозначения точки на местности (при наличии)
	X	Y			
1	2	3	4	5	6
23	638271.90	312558.85	Картометрический метод	1	-
24	638232.65	312540.55	Картометрический метод	1	-
25	638222.74	312438.04	Картометрический метод	1	-
26	638200.30	312328.62	Картометрический метод	1	-
27	638174.46	312303.41	Картометрический метод	1	-
28	638138.12	312320.21	Картометрический метод	1	-
29	638102.98	312333.01	Картометрический метод	1	-
30	638101.34	312327.27	Картометрический метод	1	-
31	638100.31	312291.09	Картометрический метод	1	-
32	638087.46	312224.12	Картометрический метод	1	-
33	638049.91	312129.04	Картометрический метод	1	-
34	638037.25	312113.21	Картометрический метод	1	-
35	638007.78	312110.56	Картометрический метод	1	-
36	637990.57	312101.99	Картометрический метод	1	-
37	637982.68	312093.33	Картометрический метод	1	-
38	637976.95	312054.14	Картометрический метод	1	-
39	637944.18	312039.12	Картометрический метод	1	-
40	638092.00	312010.11	Картометрический метод	1	-
41	638111.89	312028.41	Картометрический метод	1	-
42	638117.22	312049.44	Картометрический метод	1	-
43	638160.84	312034.40	Картометрический метод	1	-
44	638205.21	311999.05	Картометрический метод	1	-
45	638318.03	311947.91	Картометрический метод	1	-
46	638360.91	311864.42	Картометрический метод	1	-
47	638427.85	311828.32	Картометрический метод	1	-

2. Сведения о характерных точках границ объекта					
Обозначение характерных точек границ	Координаты, м		Метод определения координат характерной точки	Средняя квадратическая погрешность положения характерной точки (Mt), м	Описание обозначения точки на местности (при наличии)
	X	Y			
1	2	3	4	5	6
48	638471.47	311751.60	Картометрический метод	1	-
1	638782.78	311622.69	Картометрический метод	1	-
3. Сведения о характерных точках части (частей) границы объекта					
Обозначение характерных точек части границы	Координаты, м		Метод определения координат характерной точки	Средняя квадратическая погрешность положения характерной точки (Mt), м	Описание обозначения точки на местности (при наличии)
	X	Y			
1	2	3	4	5	6
-	-	-	-	-	-

ТЕКСТОВОЕ ОПИСАНИЕ
местоположения границ населенных пунктов, территориальных зон

Прохождение границы		Описание прохождения границы
от точки	до точки	
1	2	3
-	-	-

ГРАФИЧЕСКОЕ ОПИСАНИЕ

местоположения границ населенных пунктов, территориальных зон, особо охраняемых природных территорий, зон с особыми условиями использования территории

Тульская область, МО Ефремовский муниципальный округ, д. Каменка

(наименование объекта, местоположение границ которого описано (далее - объект))

Раздел 1**Сведения об объекте**

№ п/п	Характеристики объекта	Описание характеристик
1	2	3
1.	Местоположение объекта	Тульская область, м.о Ефремовский, деревня Каменка
2.	Площадь объекта +/- величина погрешности определения площади (P +/- Дельта P)	476181 +/- 1 м ²
3.	Иные характеристики объекта	-

Раздел 2

Сведения о местоположении границ объекта

1. Система координат МСК-71.1

2. Сведения о характерных точках границ объекта

Обозначение характерных точек границ	Координаты, м		Метод определения координат характерной точки	Средняя квадратическая погрешность положения характерной точки (Mt), м	Описание обозначения точки на местности (при наличии)
	X	Y			
1	2	3	4	5	6
1	650598.04	294885.56	Картометрический метод	1	-
2	650605.97	294900.51	Картометрический метод	1	-
3	650625.13	294949.80	Картометрический метод	1	-
4	650649.16	294989.31	Картометрический метод	1	-
5	650691.77	295039.27	Картометрический метод	1	-
6	650702.30	295048.49	Картометрический метод	1	-
7	650711.80	295057.40	Картометрический метод	1	-
8	650714.18	295065.94	Картометрический метод	1	-
9	650704.74	295080.33	Картометрический метод	1	-
10	650659.32	295149.58	Картометрический метод	1	-
11	650633.53	295125.89	Картометрический метод	1	-
12	650558.23	295194.14	Картометрический метод	1	-
13	650484.61	295261.83	Картометрический метод	1	-
14	650406.46	295324.21	Картометрический метод	1	-
15	650352.04	295362.84	Картометрический метод	1	-
16	650190.77	295200.50	Картометрический метод	1	-
17	650259.70	295104.62	Картометрический метод	1	-
18	650358.18	295003.50	Картометрический метод	1	-
19	650270.00	294895.42	Картометрический метод	1	-
20	650270.68	294879.99	Картометрический метод	1	-
21	650294.68	294757.97	Картометрический метод	1	-
22	650303.35	294757.24	Картометрический метод	1	-

2. Сведения о характерных точках границ объекта					
Обозначение характерных точек границ	Координаты, м		Метод определения координат характерной точки	Средняя квадратическая погрешность положения характерной точки (M _t), м	Описание обозначения точки на местности (при наличии)
	X	Y			
1	2	3	4	5	6
23	650313.61	294703.49	Картометрический метод	1	-
24	650398.48	294688.17	Картометрический метод	1	-
25	650430.51	294747.67	Картометрический метод	1	-
26	650431.55	294772.44	Картометрический метод	1	-
27	650504.13	294877.90	Картометрический метод	1	-
28	650516.20	294878.73	Картометрический метод	1	-
29	650535.79	294867.04	Картометрический метод	1	-
30	650554.53	294865.43	Картометрический метод	1	-
31	650588.61	294882.01	Картометрический метод	1	-
1	650598.04	294885.56	Картометрический метод	1	-
32	650905.98	295071.64	Картометрический метод	1	-
33	650926.69	295100.79	Картометрический метод	1	-
34	650966.80	295192.03	Картометрический метод	1	-
35	651022.00	295301.82	Картометрический метод	1	-
36	651023.41	295312.72	Картометрический метод	1	-
37	650951.02	295362.42	Картометрический метод	1	-
38	650944.31	295482.88	Картометрический метод	1	-
39	650914.57	295509.80	Картометрический метод	1	-
40	650850.61	295554.50	Картометрический метод	1	-
41	650774.85	295627.34	Картометрический метод	1	-
42	650703.70	295680.68	Картометрический метод	1	-
43	650671.25	295712.76	Картометрический метод	1	-
44	650630.46	295755.92	Картометрический метод	1	-
45	650589.32	295779.62	Картометрический метод	1	-
46	650556.76	295800.75	Картометрический метод	1	-

2. Сведения о характерных точках границ объекта					
Обозначение характерных точек границ	Координаты, м		Метод определения координат характерной точки	Средняя квадратическая погрешность положения характерной точки (Mt), м	Описание обозначения точки на местности (при наличии)
	X	Y			
1	2	3	4	5	6
47	650526.67	295795.14	Картометрический метод	1	-
48	650419.20	295867.24	Картометрический метод	1	-
49	650241.33	295958.58	Картометрический метод	1	-
50	650206.23	295895.92	Картометрический метод	1	-
51	650123.17	295768.28	Картометрический метод	1	-
52	650098.06	295696.80	Картометрический метод	1	-
53	650170.93	295671.67	Картометрический метод	1	-
54	650254.67	295616.98	Картометрический метод	1	-
55	650340.87	295560.68	Картометрический метод	1	-
56	650344.45	295568.98	Картометрический метод	1	-
57	650450.86	295496.64	Картометрический метод	1	-
58	650530.85	295436.61	Картометрический метод	1	-
59	650608.31	295373.37	Картометрический метод	1	-
60	650683.11	295307.00	Картометрический метод	1	-
61	650755.14	295237.63	Картометрический метод	1	-
32	650905.98	295071.64	Картометрический метод	1	-
3. Сведения о характерных точках части (частей) границы объекта					
Обозначение характерных точек части границы	Координаты, м		Метод определения координат характерной точки	Средняя квадратическая погрешность положения характерной точки (Mt), м	Описание обозначения точки на местности (при наличии)
	X	Y			
1	2	3	4	5	6
-	-	-	-	-	-

ТЕКСТОВОЕ ОПИСАНИЕ
местоположения границ населенных пунктов, территориальных зон

Прохождение границы		Описание прохождения границы
от точки	до точки	
1	2	3
-	-	-

ГРАФИЧЕСКОЕ ОПИСАНИЕ

местоположения границ населенных пунктов, территориальных зон, особо охраняемых природных территорий, зон с особыми условиями использования территории

Тульская область, МО Ефремовский муниципальный округ, д. Каталовка

(наименование объекта, местоположение границ которого описано (далее - объект))

Раздел 1**Сведения об объекте**

№ п/п	Характеристики объекта	Описание характеристик
1	2	3
1.	Местоположение объекта	Тульская область, м.о Ефремовский, деревня Каталовка
2.	Площадь объекта +/- величина погрешности определения площади (P +/- Дельта P)	115585 +/- 1 м ²
3.	Иные характеристики объекта	-

Раздел 2

Сведения о местоположении границ объекта

1. Система координат МСК-71.1

2. Сведения о характерных точках границ объекта

Обозначение характерных точек границ	Координаты, м		Метод определения координат характерной точки	Средняя квадратическая погрешность положения характерной точки (Mt), м	Описание обозначения точки на местности (при наличии)
	X	Y			
1	2	3	4	5	6
1	630217.04	295837.68	Картометрический метод	1	-
2	630285.90	295937.64	Картометрический метод	1	-
3	630146.47	296078.96	Картометрический метод	1	-
4	630020.87	296159.38	Картометрический метод	1	-
5	629998.42	296174.37	Картометрический метод	1	-
6	629969.43	296204.71	Картометрический метод	1	-
7	629952.36	296226.66	Картометрический метод	1	-
8	629936.39	296277.19	Картометрический метод	1	-
9	629927.20	296319.66	Картометрический метод	1	-
10	629915.55	296351.02	Картометрический метод	1	-
11	629905.08	296370.53	Картометрический метод	1	-
12	629887.64	296398.94	Картометрический метод	1	-
13	629843.91	296408.63	Картометрический метод	1	-
14	629791.87	296402.55	Картометрический метод	1	-
15	629686.65	296318.76	Картометрический метод	1	-
16	629734.17	296248.25	Картометрический метод	1	-
17	629797.32	296172.17	Картометрический метод	1	-
18	629858.65	296090.87	Картометрический метод	1	-
19	629915.22	296016.24	Картометрический метод	1	-
20	630090.57	295928.26	Картометрический метод	1	-
21	630126.36	295913.73	Картометрический метод	1	-
22	630185.00	295868.81	Картометрический метод	1	-

2. Сведения о характерных точках границ объекта					
Обозначение характерных точек границ	Координаты, м		Метод определения координат характерной точки	Средняя квадратическая погрешность положения характерной точки (Mt), м	Описание обозначения точки на местности (при наличии)
	X	Y			
1	2	3	4	5	6
1	630217.04	295837.68	Картометрический метод	1	-
3. Сведения о характерных точках части (частей) границы объекта					
Обозначение характерных точек части границы	Координаты, м		Метод определения координат характерной точки	Средняя квадратическая погрешность положения характерной точки (Mt), м	Описание обозначения точки на местности (при наличии)
	X	Y			
1	2	3	4	5	6
-	-	-	-	-	-

ТЕКСТОВОЕ ОПИСАНИЕ
местоположения границ населенных пунктов, территориальных зон

Прохождение границы		Описание прохождения границы
от точки	до точки	
1	2	3
-	-	-

ГРАФИЧЕСКОЕ ОПИСАНИЕ

местоположения границ населенных пунктов, территориальных зон, особо охраняемых природных территорий, зон с особыми условиями использования территории

Тульская область, МО Ефремовский муниципальный округ, д. Хорошавка

(наименование объекта, местоположение границ которого описано (далее - объект))

Раздел 1**Сведения об объекте**

№ п/п	Характеристики объекта	Описание характеристик
1	2	3
1.	Местоположение объекта	Тульская область, м.о Ефремовский, деревня Хорошавка
2.	Площадь объекта +/- величина погрешности определения площади (P +/- Дельта P)	780107 +/- 35 м ²
3.	Иные характеристики объекта	-

Раздел 2

Сведения о местоположении границ объекта

1. Система координат МСК-71.1

2. Сведения о характерных точках границ объекта

Обозначение характерных точек границ	Координаты, м		Метод определения координат характерной точки	Средняя квадратическая погрешность положения характерной точки (Mt), м	Описание обозначения точки на местности (при наличии)
	X	Y			
1	2	3	4	5	6
1	623555.15	322487.17	Картометрический метод	1	-
2	623515.99	322679.88	Картометрический метод	1	-
3	623585.78	322711.64	Картометрический метод	1	-
4	623648.57	322735.76	Картометрический метод	1	-
5	623582.72	323195.67	Картометрический метод	1	-
6	623523.95	323153.46	Картометрический метод	1	-
7	623409.51	323274.65	Картометрический метод	1	-
8	623299.68	323367.48	Картометрический метод	1	-
9	623276.38	323382.61	Картометрический метод	1	-
10	623220.74	323414.23	Картометрический метод	1	-
11	623187.80	323444.31	Картометрический метод	1	-
12	623130.20	323535.79	Картометрический метод	1	-
13	622998.35	323747.67	Картометрический метод	1	-
14	622969.80	323781.30	Картометрический метод	1	-
15	622946.88	323821.08	Картометрический метод	1	-
16	622929.02	323866.95	Картометрический метод	1	-
17	622896.06	323894.54	Картометрический метод	1	-
18	622869.75	323914.67	Картометрический метод	1	-
19	622803.54	323987.38	Картометрический метод	1	-
20	622712.64	323908.08	Картометрический метод	1	-
21	622678.98	323864.76	Картометрический метод	1	-
22	622633.95	323812.49	Картометрический метод	1	-

2. Сведения о характерных точках границ объекта					
Обозначение характерных точек границ	Координаты, м		Метод определения координат характерной точки	Средняя квадратическая погрешность положения характерной точки (M _t), м	Описание обозначения точки на местности (при наличии)
	X	Y			
1	2	3	4	5	6
23	622594.40	323767.21	Картометрический метод	1	-
24	622587.92	323760.68	Картометрический метод	1	-
25	622576.33	323704.65	Картометрический метод	1	-
26	622558.12	323630.43	Картометрический метод	1	-
27	622552.76	323560.85	Картометрический метод	1	-
28	622556.85	323502.27	Картометрический метод	1	-
29	622562.71	323478.61	Картометрический метод	1	-
30	622563.98	323465.61	Картометрический метод	1	-
31	622597.37	323403.52	Картометрический метод	1	-
32	622676.77	323268.78	Картометрический метод	1	-
33	622758.19	323152.61	Картометрический метод	1	-
34	622898.96	322975.20	Картометрический метод	1	-
35	622994.49	322865.02	Картометрический метод	1	-
36	623152.19	322691.82	Картометрический метод	1	-
37	623233.42	322585.84	Картометрический метод	1	-
38	623363.48	322620.27	Картометрический метод	1	-
39	623386.55	322539.06	Картометрический метод	1	-
40	623411.91	322471.67	Картометрический метод	1	-
41	623551.81	322486.81	Картометрический метод	1	-
1	623555.15	322487.17	Картометрический метод	1	-
3. Сведения о характерных точках части (частей) границы объекта					
Обозначение характерных точек части границы	Координаты, м		Метод определения координат характерной точки	Средняя квадратическая погрешность положения характерной точки (M _t), м	Описание обозначения точки на местности (при наличии)
	X	Y			
1	2	3	4	5	6
-	-	-	-	-	-

ТЕКСТОВОЕ ОПИСАНИЕ
местоположения границ населенных пунктов, территориальных зон

Прохождение границы		Описание прохождения границы
от точки	до точки	
1	2	3
-	-	-

ГРАФИЧЕСКОЕ ОПИСАНИЕ

местоположения границ населенных пунктов, территориальных зон, особо охраняемых природных территорий, зон с особыми условиями использования территории

Тульская область, МО Ефремовский муниципальный округ, д. Чаплино

(наименование объекта, местоположение границ которого описано (далее - объект))

Раздел 1**Сведения об объекте**

№ п/п	Характеристики объекта	Описание характеристик
1	2	3
1.	Местоположение объекта	Тульская область, м.о Ефремовский, деревня Чаплино
2.	Площадь объекта +/- величина погрешности определения площади (P +/- Дельта P)	156199 +/- 35 м ²
3.	Иные характеристики объекта	-

Раздел 2

Сведения о местоположении границ объекта

1. Система координат МСК-71.1

2. Сведения о характерных точках границ объекта

Обозначение характерных точек границ	Координаты, м		Метод определения координат характерной точки	Средняя квадратическая погрешность положения характерной точки (Mt), м	Описание обозначения точки на местности (при наличии)
	X	Y			
1	2	3	4	5	6
1	627851.94	326838.67	Картометрический метод	1	-
2	627845.08	326906.75	Картометрический метод	1	-
3	627890.88	326906.46	Картометрический метод	1	-
4	627892.52	326917.27	Картометрический метод	1	-
5	627881.56	326949.88	Картометрический метод	1	-
6	627863.70	326969.38	Картометрический метод	1	-
7	627835.55	326989.43	Картометрический метод	1	-
8	627808.43	327005.51	Картометрический метод	1	-
9	627692.23	327081.19	Картометрический метод	1	-
10	627681.02	327068.26	Картометрический метод	1	-
11	627602.35	327058.20	Картометрический метод	1	-
12	627537.38	327090.27	Картометрический метод	1	-
13	627521.42	327055.61	Картометрический метод	1	-
14	627462.65	327081.87	Картометрический метод	1	-
15	627329.10	326874.90	Картометрический метод	1	-
16	627330.29	326845.73	Картометрический метод	1	-
17	627307.88	326815.81	Картометрический метод	1	-
18	627365.78	326760.61	Картометрический метод	1	-
19	627417.25	326697.03	Картометрический метод	1	-
20	627409.28	326671.91	Картометрический метод	1	-
21	627407.90	326628.41	Картометрический метод	1	-
22	627448.28	326600.11	Картометрический метод	1	-

2. Сведения о характерных точках границ объекта					
Обозначение характерных точек границ	Координаты, м		Метод определения координат характерной точки	Средняя квадратическая погрешность положения характерной точки (Mt), м	Описание обозначения точки на местности (при наличии)
	X	Y			
1	2	3	4	5	6
23	627465.77	326615.02	Картометрический метод	1	-
24	627516.96	326691.01	Картометрический метод	1	-
25	627582.45	326646.47	Картометрический метод	1	-
26	627669.87	326813.53	Картометрический метод	1	-
1	627851.94	326838.67	Картометрический метод	1	-
3. Сведения о характерных точках части (частей) границы объекта					
Обозначение характерных точек части границы	Координаты, м		Метод определения координат характерной точки	Средняя квадратическая погрешность положения характерной точки (Mt), м	Описание обозначения точки на местности (при наличии)
	X	Y			
1	2	3	4	5	6
-	-	-	-	-	-

ТЕКСТОВОЕ ОПИСАНИЕ
местоположения границ населенных пунктов, территориальных зон

Прохождение границы		Описание прохождения границы
от точки	до точки	
1	2	3
-	-	-

ГРАФИЧЕСКОЕ ОПИСАНИЕ

местоположения границ населенных пунктов, территориальных зон, особо охраняемых природных территорий, зон с особыми условиями использования территории

Тульская область, МО Ефремовский муниципальный округ, д. Яновка

(наименование объекта, местоположение границ которого описано (далее - объект))

Раздел 1**Сведения об объекте**

№ п/п	Характеристики объекта	Описание характеристик
1	2	3
1.	Местоположение объекта	Тульская область, м.о Ефремовский, деревня Яновка
2.	Площадь объекта +/- величина погрешности определения площади (P +/- Дельта P)	209982 +/- 1 м ²
3.	Иные характеристики объекта	-

Раздел 2

Сведения о местоположении границ объекта

1. Система координат МСК-71.1

2. Сведения о характерных точках границ объекта

Обозначение характерных точек границ	Координаты, м		Метод определения координат характерной точки	Средняя квадратическая погрешность положения характерной точки (Mt), м	Описание обозначения точки на местности (при наличии)
	X	Y			
1	2	3	4	5	6
1	625603.42	315051.46	Картометрический метод	1	-
2	625765.09	315298.71	Картометрический метод	1	-
3	625900.80	315485.44	Картометрический метод	1	-
4	625812.50	315533.76	Картометрический метод	1	-
5	625774.51	315589.01	Картометрический метод	1	-
6	625761.84	315610.40	Картометрический метод	1	-
7	625670.89	315597.90	Картометрический метод	1	-
8	625545.95	315461.29	Картометрический метод	1	-
9	625368.52	315155.59	Картометрический метод	1	-
10	625256.07	314949.01	Картометрический метод	1	-
11	625267.73	314908.19	Картометрический метод	1	-
12	625281.67	314894.22	Картометрический метод	1	-
13	625310.25	314893.80	Картометрический метод	1	-
14	625338.25	314886.36	Картометрический метод	1	-
15	625365.45	314870.52	Картометрический метод	1	-
16	625395.42	314855.54	Картометрический метод	1	-
17	625452.29	314836.90	Картометрический метод	1	-
18	625482.33	314840.20	Картометрический метод	1	-
19	625518.51	314903.85	Картометрический метод	1	-
1	625603.42	315051.46	Картометрический метод	1	-

3. Сведения о характерных точках части (частей) границы объекта

Обозначение характерных точек части границы	Координаты, м		Метод определения координат характерной точки	Средняя квадратическая погрешность положения характерной точки (Mt), м	Описание обозначения точки на местности (при наличии)
	X	Y			
1	2	3	4	5	6
-	-	-	-	-	-

ТЕКСТОВОЕ ОПИСАНИЕ
местоположения границ населенных пунктов, территориальных зон

Прохождение границы		Описание прохождения границы
от точки	до точки	
1	2	3
-	-	-

ГРАФИЧЕСКОЕ ОПИСАНИЕ

местоположения границ населенных пунктов, территориальных зон, особо охраняемых природных территорий, зон с особыми условиями использования территории

Тульская область, МО Ефремовский муниципальный округ, д. Александровка

(наименование объекта, местоположение границ которого описано (далее - объект))

Раздел 1**Сведения об объекте**

№ п/п	Характеристики объекта	Описание характеристик
1	2	3
1.	Местоположение объекта	Тульская область, м.о Ефремовский, деревня Александровка
2.	Площадь объекта +/- величина погрешности определения площади (P +/- Дельта P)	272909 +/- 3079 м ²
3.	Иные характеристики объекта	-

Раздел 2

Сведения о местоположении границ объекта

1. Система координат МСК-71.1

2. Сведения о характерных точках границ объекта

Обозначение характерных точек границ	Координаты, м		Метод определения координат характерной точки	Средняя квадратическая погрешность положения характерной точки (Mt), м	Описание обозначения точки на местности (при наличии)
	X	Y			
1	2	3	4	5	6
1	647188.51	303873.99	Картометрический метод	1	-
2	647220.10	303921.05	Картометрический метод	1	-
3	647235.71	304011.06	Картометрический метод	1	-
4	647204.02	304114.86	Картометрический метод	1	-
5	647157.63	304069.03	Картометрический метод	1	-
6	647126.41	304046.43	Картометрический метод	1	-
7	647066.71	304059.28	Картометрический метод	1	-
8	647131.65	304213.33	Картометрический метод	1	-
9	646925.71	304297.64	Картометрический метод	1	-
10	646944.60	304355.03	Картометрический метод	1	-
11	646699.75	304259.52	Картометрический метод	1	-
12	646675.41	304227.83	Картометрический метод	1	-
13	646639.13	304241.15	Картометрический метод	1	-
14	646587.69	304234.72	Картометрический метод	1	-
15	646584.94	304214.97	Картометрический метод	1	-
16	646617.55	304206.71	Картометрический метод	1	-
17	646628.11	304191.55	Картометрический метод	1	-
18	646618.47	304180.99	Картометрический метод	1	-
19	646585.40	304197.06	Картометрический метод	1	-
20	646514.08	304172.68	Картометрический метод	1	-
21	646495.84	304096.94	Картометрический метод	1	-
22	646475.11	304038.62	Картометрический метод	1	-

2. Сведения о характерных точках границ объекта					
Обозначение характерных точек границ	Координаты, м		Метод определения координат характерной точки	Средняя квадратическая погрешность положения характерной точки (Mt), м	Описание обозначения точки на местности (при наличии)
	X	Y			
1	2	3	4	5	6
23	646579.06	303993.43	Картометрический метод	1	-
24	646555.77	303900.39	Картометрический метод	1	-
25	646611.24	303874.11	Картометрический метод	1	-
26	646662.11	303940.05	Картометрический метод	1	-
27	646775.76	303895.91	Картометрический метод	1	-
28	646795.09	303887.28	Картометрический метод	1	-
29	646771.83	303839.70	Картометрический метод	1	-
30	646727.76	303750.91	Картометрический метод	1	-
31	646725.84	303746.90	Картометрический метод	1	-
32	646729.52	303731.70	Картометрический метод	1	-
33	646922.69	303685.12	Картометрический метод	1	-
34	646948.62	303748.83	Картометрический метод	1	-
35	647006.54	303892.57	Картометрический метод	1	-
36	647132.60	303893.75	Картометрический метод	1	-
37	647167.34	303885.51	Картометрический метод	1	-
1	647188.51	303873.99	Картометрический метод	1	-
3. Сведения о характерных точках части (частей) границы объекта					
Обозначение характерных точек части границы	Координаты, м		Метод определения координат характерной точки	Средняя квадратическая погрешность положения характерной точки (Mt), м	Описание обозначения точки на местности (при наличии)
	X	Y			
1	2	3	4	5	6
-	-	-	-	-	-

ТЕКСТОВОЕ ОПИСАНИЕ
местоположения границ населенных пунктов, территориальных зон

Прохождение границы		Описание прохождения границы
от точки	до точки	
1	2	3
-	-	-

ГРАФИЧЕСКОЕ ОПИСАНИЕ

местоположения границ населенных пунктов, территориальных зон, особо охраняемых природных территорий, зон с особыми условиями использования территории

Тульская область, МО Ефремовский муниципальный округ, д. Алексеевка

(наименование объекта, местоположение границ которого описано (далее - объект))

Раздел 1**Сведения об объекте**

№ п/п	Характеристики объекта	Описание характеристик
1	2	3
1.	Местоположение объекта	Тульская область, м.о Ефремовский, деревня Алексеевка
2.	Площадь объекта +/- величина погрешности определения площади (P +/- Дельта P)	701367 +/- 3079 м ²
3.	Иные характеристики объекта	-

Раздел 2

Сведения о местоположении границ объекта

1. Система координат МСК-71.1

2. Сведения о характерных точках границ объекта

Обозначение характерных точек границ	Координаты, м		Метод определения координат характерной точки	Средняя квадратическая погрешность положения характерной точки (Mt), м	Описание обозначения точки на местности (при наличии)
	X	Y			
1	2	3	4	5	6
1	626600.46	326681.45	Картометрический метод	1	-
2	626728.91	326765.65	Картометрический метод	1	-
3	626787.54	326806.06	Картометрический метод	1	-
4	626803.74	326839.77	Картометрический метод	1	-
5	626608.61	326933.06	Картометрический метод	1	-
6	626430.31	326966.12	Картометрический метод	1	-
7	626301.60	326995.64	Картометрический метод	1	-
8	626216.58	327006.27	Картометрический метод	1	-
9	626139.82	327031.07	Картометрический метод	1	-
10	625973.33	327059.41	Картометрический метод	1	-
11	625926.09	327081.84	Картометрический метод	1	-
12	625806.83	327099.55	Картометрический метод	1	-
13	625702.92	327149.15	Картометрический метод	1	-
14	625609.63	327205.83	Картометрический метод	1	-
15	625588.10	327162.51	Картометрический метод	1	-
16	625569.33	327140.50	Картометрический метод	1	-
17	625559.33	327137.00	Картометрический метод	1	-
18	625487.95	327138.99	Картометрический метод	1	-
19	625495.16	327119.76	Картометрический метод	1	-
20	625507.04	327079.86	Картометрический метод	1	-
21	625475.57	327043.10	Картометрический метод	1	-
22	625453.53	327021.74	Картометрический метод	1	-

2. Сведения о характерных точках границ объекта					
Обозначение характерных точек границ	Координаты, м		Метод определения координат характерной точки	Средняя квадратическая погрешность положения характерной точки (M _t), м	Описание обозначения точки на местности (при наличии)
	X	Y			
1	2	3	4	5	6
23	625491.90	327001.09	Картометрический метод	1	-
24	625434.21	326849.94	Картометрический метод	1	-
25	625403.92	326872.36	Картометрический метод	1	-
26	625384.10	326880.80	Картометрический метод	1	-
27	625349.90	326904.88	Картометрический метод	1	-
28	625322.08	326931.58	Картометрический метод	1	-
29	625293.47	326962.79	Картометрический метод	1	-
30	625270.13	326917.84	Картометрический метод	1	-
31	625222.50	326836.13	Картометрический метод	1	-
32	625162.09	326745.48	Картометрический метод	1	-
33	625155.06	326738.46	Картометрический метод	1	-
34	625190.75	326714.48	Картометрический метод	1	-
35	625294.11	326660.91	Картометрический метод	1	-
36	625324.14	326619.29	Картометрический метод	1	-
37	625329.56	326560.00	Картометрический метод	1	-
38	625314.68	326494.69	Картометрический метод	1	-
39	625282.47	326430.12	Картометрический метод	1	-
40	625312.88	326417.15	Картометрический метод	1	-
41	625341.17	326410.45	Картометрический метод	1	-
42	625366.20	326410.90	Картометрический метод	1	-
43	625396.18	326422.22	Картометрический метод	1	-
44	625429.76	326440.82	Картометрический метод	1	-
45	625448.21	326449.43	Картометрический метод	1	-
46	625483.03	326460.69	Картометрический метод	1	-
47	625538.48	326463.47	Картометрический метод	1	-

2. Сведения о характерных точках границ объекта					
Обозначение характерных точек границ	Координаты, м		Метод определения координат характерной точки	Средняя квадратическая погрешность положения характерной точки (Mt), м	Описание обозначения точки на местности (при наличии)
	X	Y			
1	2	3	4	5	6
48	625625.40	326482.13	Картометрический метод	1	-
49	625637.18	326480.17	Картометрический метод	1	-
50	625716.71	326507.07	Картометрический метод	1	-
51	625771.39	326521.71	Картометрический метод	1	-
52	625994.05	326553.73	Картометрический метод	1	-
53	626108.01	326577.44	Картометрический метод	1	-
54	626160.88	326586.64	Картометрический метод	1	-
55	626262.88	326532.57	Картометрический метод	1	-
56	626314.77	326497.20	Картометрический метод	1	-
57	626378.53	326577.98	Картометрический метод	1	-
58	626432.13	326573.55	Картометрический метод	1	-
59	626455.49	326582.09	Картометрический метод	1	-
60	626492.20	326606.94	Картометрический метод	1	-
61	626535.52	326650.70	Картометрический метод	1	-
1	626600.46	326681.45	Картометрический метод	1	-
3. Сведения о характерных точках части (частей) границы объекта					
Обозначение характерных точек части границы	Координаты, м		Метод определения координат характерной точки	Средняя квадратическая погрешность положения характерной точки (Mt), м	Описание обозначения точки на местности (при наличии)
	X	Y			
1	2	3	4	5	6
-	-	-	-	-	-

ТЕКСТОВОЕ ОПИСАНИЕ
местоположения границ населенных пунктов, территориальных зон

Прохождение границы		Описание прохождения границы
от точки	до точки	
1	2	3
-	-	-

ГРАФИЧЕСКОЕ ОПИСАНИЕ

местоположения границ населенных пунктов, территориальных зон, особо охраняемых природных территорий, зон с особыми условиями использования территории

Тульская область, МО Ефремовский муниципальный округ, д. Андреевка

(наименование объекта, местоположение границ которого описано (далее - объект))

Раздел 1**Сведения об объекте**

№ п/п	Характеристики объекта	Описание характеристик
1	2	3
1.	Местоположение объекта	Тульская область, м.о Ефремовский, деревня Андреевка
2.	Площадь объекта +/- величина погрешности определения площади (P +/- Дельта P)	411360 +/- 3079 м ²
3.	Иные характеристики объекта	-

Раздел 2

Сведения о местоположении границ объекта

1. Система координат МСК-71.1

2. Сведения о характерных точках границ объекта

Обозначение характерных точек границ	Координаты, м		Метод определения координат характерной точки	Средняя квадратическая погрешность положения характерной точки (Mt), м	Описание обозначения точки на местности (при наличии)
	X	Y			
1	2	3	4	5	6
1	642944.82	293735.40	Картометрический метод	1	-
2	642975.03	293782.29	Картометрический метод	1	-
3	643011.58	293864.20	Картометрический метод	1	-
4	643039.93	293916.61	Картометрический метод	1	-
5	643050.96	293920.85	Картометрический метод	1	-
6	643066.57	293930.53	Картометрический метод	1	-
7	643100.79	293926.72	Картометрический метод	1	-
8	643105.37	293937.60	Картометрический метод	1	-
9	643113.25	293955.15	Картометрический метод	1	-
10	643110.16	294189.48	Картометрический метод	1	-
11	643099.55	294219.36	Картометрический метод	1	-
12	643095.34	294232.57	Картометрический метод	1	-
13	643095.55	294246.88	Картометрический метод	1	-
14	643110.20	294264.23	Картометрический метод	1	-
15	643122.38	294274.00	Картометрический метод	1	-
16	643162.49	294297.58	Картометрический метод	1	-
17	643189.00	294302.74	Картометрический метод	1	-
18	643242.94	294308.37	Картометрический метод	1	-
19	643006.42	294400.20	Картометрический метод	1	-
20	642915.24	294434.96	Картометрический метод	1	-
21	642840.11	294455.09	Картометрический метод	1	-
22	642714.92	294489.61	Картометрический метод	1	-

2. Сведения о характерных точках границ объекта					
Обозначение характерных точек границ	Координаты, м		Метод определения координат характерной точки	Средняя квадратическая погрешность положения характерной точки (Mt), м	Описание обозначения точки на местности (при наличии)
	X	Y			
1	2	3	4	5	6
23	642726.78	294528.93	Картометрический метод	1	-
24	642573.74	294572.81	Картометрический метод	1	-
25	642556.65	294515.23	Картометрический метод	1	-
26	642517.68	294527.57	Картометрический метод	1	-
27	642516.51	294523.52	Картометрический метод	1	-
28	642502.04	294469.70	Картометрический метод	1	-
29	642548.61	294327.24	Картометрический метод	1	-
30	642562.91	294323.38	Картометрический метод	1	-
31	642427.88	293842.42	Картометрический метод	1	-
32	642672.24	293801.02	Картометрический метод	1	-
33	642676.46	293787.80	Картометрический метод	1	-
34	642722.71	293778.31	Картометрический метод	1	-
35	642758.59	293744.77	Картометрический метод	1	-
36	642797.05	293736.48	Картометрический метод	1	-
37	642832.55	293746.97	Картометрический метод	1	-
38	642855.78	293752.13	Картометрический метод	1	-
1	642944.82	293735.40	Картометрический метод	1	-
3. Сведения о характерных точках части (частей) границы объекта					
Обозначение характерных точек части границы	Координаты, м		Метод определения координат характерной точки	Средняя квадратическая погрешность положения характерной точки (Mt), м	Описание обозначения точки на местности (при наличии)
	X	Y			
1	2	3	4	5	6
-	-	-	-	-	-

ТЕКСТОВОЕ ОПИСАНИЕ
местоположения границ населенных пунктов, территориальных зон

Прохождение границы		Описание прохождения границы
от точки	до точки	
1	2	3
-	-	-

ГРАФИЧЕСКОЕ ОПИСАНИЕ

местоположения границ населенных пунктов, территориальных зон, особо охраняемых природных территорий, зон с особыми условиями использования территории

Тульская область, МО Ефремовский муниципальный округ, д. Анненка

(наименование объекта, местоположение границ которого описано (далее - объект))

Раздел 1**Сведения об объекте**

№ п/п	Характеристики объекта	Описание характеристик
1	2	3
1.	Местоположение объекта	Тульская область, м.о Ефремовский, деревня Анненка
2.	Площадь объекта +/- величина погрешности определения площади (P +/- Дельта P)	460790 +/- 3079 м ²
3.	Иные характеристики объекта	-

Раздел 2

Сведения о местоположении границ объекта

1. Система координат МСК-71.1

2. Сведения о характерных точках границ объекта

Обозначение характерных точек границ	Координаты, м		Метод определения координат характерной точки	Средняя квадратическая погрешность положения характерной точки (Mt), м	Описание обозначения точки на местности (при наличии)
	X	Y			
1	2	3	4	5	6
1	616357.51	310590.18	Картометрический метод	1	-
2	616353.85	310658.86	Картометрический метод	1	-
3	616335.79	310705.94	Картометрический метод	1	-
4	616332.18	310727.81	Картометрический метод	1	-
5	616337.88	310792.64	Картометрический метод	1	-
6	616336.11	310847.30	Картометрический метод	1	-
7	616473.28	310809.11	Картометрический метод	1	-
8	616477.49	310814.48	Картометрический метод	1	-
9	616512.16	310865.20	Картометрический метод	1	-
10	616561.55	310953.94	Картометрический метод	1	-
11	616579.63	310999.77	Картометрический метод	1	-
12	616591.93	311035.46	Картометрический метод	1	-
13	616623.18	311134.05	Картометрический метод	1	-
14	616660.64	311230.31	Картометрический метод	1	-
15	616635.16	311238.59	Картометрический метод	1	-
16	616608.82	311248.46	Картометрический метод	1	-
17	616557.05	311269.08	Картометрический метод	1	-
18	616483.68	311285.81	Картометрический метод	1	-
19	616440.19	311303.04	Картометрический метод	1	-
20	616366.72	311334.13	Картометрический метод	1	-
21	616302.38	311363.71	Картометрический метод	1	-
22	616298.08	311362.08	Картометрический метод	1	-

2. Сведения о характерных точках границ объекта					
Обозначение характерных точек границ	Координаты, м		Метод определения координат характерной точки	Средняя квадратическая погрешность положения характерной точки (M _t), м	Описание обозначения точки на местности (при наличии)
	X	Y			
1	2	3	4	5	6
23	616284.31	311356.56	Картометрический метод	1	-
24	616282.79	311356.27	Картометрический метод	1	-
25	616279.07	311356.96	Картометрический метод	1	-
26	616224.41	311370.36	Картометрический метод	1	-
27	616201.16	311383.45	Картометрический метод	1	-
28	616174.16	311395.01	Картометрический метод	1	-
29	616129.48	311401.53	Картометрический метод	1	-
30	616094.90	311406.81	Картометрический метод	1	-
31	616077.69	311413.32	Картометрический метод	1	-
32	615983.66	311482.41	Картометрический метод	1	-
33	615918.07	311519.33	Картометрический метод	1	-
34	615909.37	311520.07	Картометрический метод	1	-
35	615911.90	311485.48	Картометрический метод	1	-
36	615909.96	311462.64	Картометрический метод	1	-
37	615904.38	311446.74	Картометрический метод	1	-
38	615830.39	311327.24	Картометрический метод	1	-
39	615815.77	311292.53	Картометрический метод	1	-
40	615816.89	311283.88	Картометрический метод	1	-
41	615838.94	311263.10	Картометрический метод	1	-
42	615862.64	311240.40	Картометрический метод	1	-
43	616027.33	311120.25	Картометрический метод	1	-
44	615935.68	310986.39	Картометрический метод	1	-
45	615855.58	310792.88	Картометрический метод	1	-
46	615856.50	310783.82	Картометрический метод	1	-
47	615854.46	310755.17	Картометрический метод	1	-

2. Сведения о характерных точках границ объекта					
Обозначение характерных точек границ	Координаты, м		Метод определения координат характерной точки	Средняя квадратическая погрешность положения характерной точки (Mt), м	Описание обозначения точки на местности (при наличии)
	X	Y			
1	2	3	4	5	6
48	615867.73	310750.17	Картометрический метод	1	-
49	615892.61	310738.13	Картометрический метод	1	-
50	615909.22	310706.33	Картометрический метод	1	-
51	615947.73	310692.68	Картометрический метод	1	-
52	616029.87	310660.74	Картометрический метод	1	-
53	616080.69	310635.44	Картометрический метод	1	-
54	616097.07	310588.10	Картометрический метод	1	-
55	616103.15	310588.10	Картометрический метод	1	-
56	616165.05	310593.32	Картометрический метод	1	-
57	616202.71	310594.33	Картометрический метод	1	-
58	616263.73	310590.92	Картометрический метод	1	-
1	616357.51	310590.18	Картометрический метод	1	-
3. Сведения о характерных точках части (частей) границы объекта					
Обозначение характерных точек части границы	Координаты, м		Метод определения координат характерной точки	Средняя квадратическая погрешность положения характерной точки (Mt), м	Описание обозначения точки на местности (при наличии)
	X	Y			
1	2	3	4	5	6
-	-	-	-	-	-

ТЕКСТОВОЕ ОПИСАНИЕ
местоположения границ населенных пунктов, территориальных зон

Прохождение границы		Описание прохождения границы
от точки	до точки	
1	2	3
-	-	-

ГРАФИЧЕСКОЕ ОПИСАНИЕ

местоположения границ населенных пунктов, территориальных зон, особо охраняемых природных территорий, зон с особыми условиями использования территории

Тульская область, МО Ефремовский муниципальный округ, д. Белевка

(наименование объекта, местоположение границ которого описано (далее - объект))

Раздел 1**Сведения об объекте**

№ п/п	Характеристики объекта	Описание характеристик
1	2	3
1.	Местоположение объекта	Тульская область, м.о Ефремовский, деревня Белевка
2.	Площадь объекта +/- величина погрешности определения площади (P +/- Дельта P)	188436 +/- 3079 м ²
3.	Иные характеристики объекта	-

Раздел 2

Сведения о местоположении границ объекта

1. Система координат МСК-71.1

2. Сведения о характерных точках границ объекта

Обозначение характерных точек границ	Координаты, м		Метод определения координат характерной точки	Средняя квадратическая погрешность положения характерной точки (Mt), м	Описание обозначения точки на местности (при наличии)
	X	Y			
1	2	3	4	5	6
1	638648.50	284926.17	Картометрический метод	1	-
2	638775.56	285055.87	Картометрический метод	1	-
3	638675.21	285154.89	Картометрический метод	1	-
4	638650.96	285449.64	Картометрический метод	1	-
5	638635.42	285449.23	Картометрический метод	1	-
6	638632.45	285477.95	Картометрический метод	1	-
7	638577.31	285469.79	Картометрический метод	1	-
8	638582.05	285435.83	Картометрический метод	1	-
9	638543.93	285424.90	Картометрический метод	1	-
10	638344.53	285391.65	Картометрический метод	1	-
11	638318.18	285377.85	Картометрический метод	1	-
12	638290.10	285357.09	Картометрический метод	1	-
13	638299.66	285297.63	Картометрический метод	1	-
14	638309.67	285247.37	Картометрический метод	1	-
15	638264.42	285229.94	Картометрический метод	1	-
16	638151.47	285190.18	Картометрический метод	1	-
17	638199.26	285128.19	Картометрический метод	1	-
18	638213.00	285103.96	Картометрический метод	1	-
19	638214.54	285086.12	Картометрический метод	1	-
20	638209.35	285068.49	Картометрический метод	1	-
21	638242.48	285039.54	Картометрический метод	1	-
22	638334.92	285107.21	Картометрический метод	1	-

2. Сведения о характерных точках границ объекта					
Обозначение характерных точек границ	Координаты, м		Метод определения координат характерной точки	Средняя квадратическая погрешность положения характерной точки (Mt), м	Описание обозначения точки на местности (при наличии)
	X	Y			
1	2	3	4	5	6
23	638505.49	285018.61	Картометрический метод	1	-
24	638474.10	284919.20	Картометрический метод	1	-
25	638481.07	284902.11	Картометрический метод	1	-
26	638526.07	284870.71	Картометрический метод	1	-
27	638570.37	284871.76	Картометрический метод	1	-
1	638648.50	284926.17	Картометрический метод	1	-
3. Сведения о характерных точках части (частей) границы объекта					
Обозначение характерных точек части границы	Координаты, м		Метод определения координат характерной точки	Средняя квадратическая погрешность положения характерной точки (Mt), м	Описание обозначения точки на местности (при наличии)
	X	Y			
1	2	3	4	5	6
-	-	-	-	-	-

ТЕКСТОВОЕ ОПИСАНИЕ
местоположения границ населенных пунктов, территориальных зон

Прохождение границы		Описание прохождения границы
от точки	до точки	
1	2	3
-	-	-

ГРАФИЧЕСКОЕ ОПИСАНИЕ

местоположения границ населенных пунктов, территориальных зон, особо охраняемых природных территорий, зон с особыми условиями использования территории

Тульская область, МО Ефремовский муниципальный округ, д. Большая Дубровка

(наименование объекта, местоположение границ которого описано (далее - объект))

Раздел 1**Сведения об объекте**

№ п/п	Характеристики объекта	Описание характеристик
1	2	3
1.	Местоположение объекта	Тульская область, м.о Ефремовский, деревня Большая Дубровка
2.	Площадь объекта +/- величина погрешности определения площади (P +/- Дельта P)	775460 +/- 3079 м ²
3.	Иные характеристики объекта	-

Раздел 2

Сведения о местоположении границ объекта

1. Система координат МСК-71.1

2. Сведения о характерных точках границ объекта

Обозначение характерных точек границ	Координаты, м		Метод определения координат характерной точки	Средняя квадратическая погрешность положения характерной точки (Mt), м	Описание обозначения точки на местности (при наличии)
	X	Y			
1	2	3	4	5	6
1	620927.99	326207.71	Картометрический метод	1	-
2	620928.78	326229.43	Картометрический метод	1	-
3	620915.04	326253.07	Картометрический метод	1	-
4	620914.51	326305.63	Картометрический метод	1	-
5	620915.53	326398.16	Картометрический метод	1	-
6	620916.96	326495.03	Картометрический метод	1	-
7	620922.53	326552.11	Картометрический метод	1	-
8	620927.68	326608.79	Картометрический метод	1	-
9	620938.54	326649.60	Картометрический метод	1	-
10	620955.87	326691.99	Картометрический метод	1	-
11	620985.09	326732.94	Картометрический метод	1	-
12	621014.67	326771.37	Картометрический метод	1	-
13	621072.39	326837.01	Картометрический метод	1	-
14	621092.56	326872.54	Картометрический метод	1	-
15	621135.61	326923.95	Картометрический метод	1	-
16	621171.14	326961.37	Картометрический метод	1	-
17	621194.52	326982.35	Картометрический метод	1	-
18	621241.71	327038.60	Картометрический метод	1	-
19	621246.53	327268.04	Картометрический метод	1	-
20	621305.54	327336.96	Картометрический метод	1	-
21	621245.10	327514.55	Картометрический метод	1	-
22	620891.36	327375.71	Картометрический метод	1	-

2. Сведения о характерных точках границ объекта					
Обозначение характерных точек границ	Координаты, м		Метод определения координат характерной точки	Средняя квадратическая погрешность положения характерной точки (M _t), м	Описание обозначения точки на местности (при наличии)
	X	Y			
1	2	3	4	5	6
23	620851.72	327352.44	Картометрический метод	1	-
24	620822.05	327313.97	Картометрический метод	1	-
25	620794.97	327297.58	Картометрический метод	1	-
26	620768.61	327230.61	Картометрический метод	1	-
27	620716.60	327222.06	Картометрический метод	1	-
28	620686.67	327187.85	Картометрический метод	1	-
29	620525.64	326902.84	Картометрический метод	1	-
30	620480.04	326887.17	Картометрический метод	1	-
31	620465.79	326901.42	Картометрический метод	1	-
32	620499.28	326922.80	Картометрический метод	1	-
33	620433.01	326974.81	Картометрический метод	1	-
34	620402.37	326952.72	Картометрический метод	1	-
35	620378.15	326956.28	Картометрический метод	1	-
36	620179.35	327117.31	Картометрический метод	1	-
37	619989.82	326969.82	Картометрический метод	1	-
38	619994.97	326962.90	Картометрический метод	1	-
39	620000.44	326955.65	Картометрический метод	1	-
40	619842.31	326834.40	Картометрический метод	1	-
41	619944.30	326710.34	Картометрический метод	1	-
42	619983.30	326743.56	Картометрический метод	1	-
43	620064.25	326700.98	Картометрический метод	1	-
44	620085.78	326673.81	Картометрический метод	1	-
45	620128.33	326643.57	Картометрический метод	1	-
46	620147.09	326695.79	Картометрический метод	1	-
47	620192.40	326719.17	Картометрический метод	1	-

2. Сведения о характерных точках границ объекта					
Обозначение характерных точек границ	Координаты, м		Метод определения координат характерной точки	Средняя квадратическая погрешность положения характерной точки (Mt), м	Описание обозначения точки на местности (при наличии)
	X	Y			
1	2	3	4	5	6
48	620297.89	326662.11	Картометрический метод	1	-
49	620362.09	326614.16	Картометрический метод	1	-
50	620462.86	326592.76	Картометрический метод	1	-
51	620498.10	326527.98	Картометрический метод	1	-
52	620424.71	326400.46	Картометрический метод	1	-
53	620527.54	326344.77	Картометрический метод	1	-
54	620614.26	326471.52	Картометрический метод	1	-
55	620661.49	326439.50	Картометрический метод	1	-
56	620659.63	326408.02	Картометрический метод	1	-
57	620680.17	326411.75	Картометрический метод	1	-
58	620689.51	326398.68	Картометрический метод	1	-
59	620650.12	326316.29	Картометрический метод	1	-
60	620647.71	326300.69	Картометрический метод	1	-
61	620664.91	326321.64	Картометрический метод	1	-
62	620676.98	326325.19	Картометрический метод	1	-
63	620690.63	326324.98	Картометрический метод	1	-
64	620705.00	326319.39	Картометрический метод	1	-
65	620738.80	326287.03	Картометрический метод	1	-
66	620786.00	326234.64	Картометрический метод	1	-
67	620798.60	326222.45	Картометрический метод	1	-
68	620860.36	326176.42	Картометрический метод	1	-
69	620906.96	326142.29	Картометрический метод	1	-
70	620914.15	326165.26	Картометрический метод	1	-
1	620927.99	326207.71	Картометрический метод	1	-

3. Сведения о характерных точках части (частей) границы объекта

Обозначение характерных точек части границы	Координаты, м		Метод определения координат характерной точки	Средняя квадратическая погрешность положения характерной точки (Mt), м	Описание обозначения точки на местности (при наличии)
	X	Y			
1	2	3	4	5	6
-	-	-	-	-	-

ТЕКСТОВОЕ ОПИСАНИЕ
местоположения границ населенных пунктов, территориальных зон

Прохождение границы		Описание прохождения границы
от точки	до точки	
1	2	3
-	-	-

ГРАФИЧЕСКОЕ ОПИСАНИЕ**местоположения границ населенных пунктов, территориальных зон, особо охраняемых природных территорий, зон с особыми условиями использования территории****Тульская область, МО Ефремовский муниципальный округ, д. Большая Сухотинка**

(наименование объекта, местоположение границ которого описано (далее - объект))

Раздел 1**Сведения об объекте**

№ п/п	Характеристики объекта	Описание характеристик
1	2	3
1.	Местоположение объекта	Тульская область, м.о Ефремовский, деревня Большая Сухотинка
2.	Площадь объекта +/- величина погрешности определения площади (Р +/- Дельта Р)	273442 +/- 3079 м ²
3.	Иные характеристики объекта	-

Раздел 2

Сведения о местоположении границ объекта

1. Система координат МСК-71.1

2. Сведения о характерных точках границ объекта

Обозначение характерных точек границ	Координаты, м		Метод определения координат характерной точки	Средняя квадратическая погрешность положения характерной точки (Mt), м	Описание обозначения точки на местности (при наличии)
	X	Y			
1	2	3	4	5	6
1	626902.58	325610.99	Картометрический метод	1	-
2	627071.41	325748.02	Картометрический метод	1	-
3	627090.99	325751.28	Картометрический метод	1	-
4	627113.83	325774.12	Картометрический метод	1	-
5	626914.71	326057.76	Картометрический метод	1	-
6	626601.46	325835.10	Картометрический метод	1	-
7	626431.01	325699.98	Картометрический метод	1	-
8	626349.63	325604.78	Картометрический метод	1	-
9	626340.42	325560.24	Картометрический метод	1	-
10	626365.12	325500.02	Картометрический метод	1	-
11	626401.24	325457.22	Картометрический метод	1	-
12	626446.47	325410.59	Картометрический метод	1	-
13	626471.98	325395.51	Картометрический метод	1	-
14	626503.31	325343.60	Картометрический метод	1	-
15	626570.61	325276.58	Картометрический метод	1	-
16	626673.38	325420.95	Картометрический метод	1	-
17	626845.48	325572.66	Картометрический метод	1	-
1	626902.58	325610.99	Картометрический метод	1	-

3. Сведения о характерных точках части (частей) границы объекта

Обозначение характерных точек части границы	Координаты, м		Метод определения координат характерной точки	Средняя квадратическая погрешность положения характерной точки (Mt), м	Описание обозначения точки на местности (при наличии)
	X	Y			
1	2	3	4	5	6
-	-	-	-	-	-

ТЕКСТОВОЕ ОПИСАНИЕ
местоположения границ населенных пунктов, территориальных зон

Прохождение границы		Описание прохождения границы
от точки	до точки	
1	2	3
-	-	-

ГРАФИЧЕСКОЕ ОПИСАНИЕ

местоположения границ населенных пунктов, территориальных зон, особо охраняемых природных территорий, зон с особыми условиями использования территории

Тульская область, МО Ефремовский муниципальный округ, д. Большие Плоты

(наименование объекта, местоположение границ которого описано (далее - объект))

Раздел 1**Сведения об объекте**

№ п/п	Характеристики объекта	Описание характеристик
1	2	3
1.	Местоположение объекта	Тульская область, м.о Ефремовский, деревня Большие Плоты
2.	Площадь объекта +/- величина погрешности определения площади (P +/- Дельта P)	2015984 +/- 3079 м ²
3.	Иные характеристики объекта	-

Раздел 2

Сведения о местоположении границ объекта

1. Система координат МСК-71.1

2. Сведения о характерных точках границ объекта

Обозначение характерных точек границ	Координаты, м		Метод определения координат характерной точки	Средняя квадратическая погрешность положения характерной точки (Mt), м	Описание обозначения точки на местности (при наличии)
	X	Y			
1	2	3	4	5	6
1	644997.52	300224.87	Картометрический метод	1	-
2	644995.66	300226.89	Картометрический метод	1	-
3	644992.69	300234.93	Картометрический метод	1	-
4	644985.61	300271.03	Картометрический метод	1	-
5	644985.43	300276.20	Картометрический метод	1	-
6	644987.67	300280.03	Картометрический метод	1	-
7	644994.65	300280.44	Картометрический метод	1	-
8	645006.10	300262.86	Картометрический метод	1	-
9	645006.49	300250.87	Картометрический метод	1	-
10	645082.51	300248.06	Картометрический метод	1	-
11	645384.66	300260.87	Картометрический метод	1	-
12	645384.85	300255.68	Картометрический метод	1	-
13	645385.32	300243.34	Картометрический метод	1	-
14	645334.59	300233.13	Картометрический метод	1	-
15	645422.17	300239.46	Картометрический метод	1	-
16	645568.10	300241.43	Картометрический метод	1	-
17	645577.82	300252.37	Картометрический метод	1	-
18	645613.82	300243.91	Картометрический метод	1	-
19	645618.78	300234.14	Картометрический метод	1	-
20	645689.81	300236.61	Картометрический метод	1	-
21	645713.35	300246.15	Картометрический метод	1	-
22	645800.29	300251.69	Картометрический метод	1	-

2. Сведения о характерных точках границ объекта					
Обозначение характерных точек границ	Координаты, м		Метод определения координат характерной точки	Средняя квадратическая погрешность положения характерной точки (M _t), м	Описание обозначения точки на местности (при наличии)
	X	Y			
1	2	3	4	5	6
23	645868.66	300257.06	Картометрический метод	1	-
24	645963.54	300259.32	Картометрический метод	1	-
25	645963.25	300271.31	Картометрический метод	1	-
26	645978.95	300271.69	Картометрический метод	1	-
27	645978.80	300277.68	Картометрический метод	1	-
28	645978.33	300297.68	Картометрический метод	1	-
29	645979.51	300296.62	Картометрический метод	1	-
30	646285.54	300303.75	Картометрический метод	1	-
31	646289.60	300380.68	Картометрический метод	1	-
32	646296.83	300530.76	Картометрический метод	1	-
33	646300.18	300652.44	Картометрический метод	1	-
34	646322.54	300651.74	Картометрический метод	1	-
35	646323.87	300690.33	Картометрический метод	1	-
36	646324.99	300730.52	Картометрический метод	1	-
37	646336.54	300729.99	Картометрический метод	1	-
38	646342.87	300941.63	Картометрический метод	1	-
39	646301.94	301111.45	Картометрический метод	1	-
40	646145.62	301104.89	Картометрический метод	1	-
41	646035.94	301152.67	Картометрический метод	1	-
42	645986.50	301180.91	Картометрический метод	1	-
43	645940.14	301275.34	Картометрический метод	1	-
44	645943.89	301348.95	Картометрический метод	1	-
45	645905.61	301406.30	Картометрический метод	1	-
46	645868.09	301456.23	Картометрический метод	1	-
47	645849.74	301540.78	Картометрический метод	1	-

2. Сведения о характерных точках границ объекта					
Обозначение характерных точек границ	Координаты, м		Метод определения координат характерной точки	Средняя квадратическая погрешность положения характерной точки (M _t), м	Описание обозначения точки на местности (при наличии)
	X	Y			
1	2	3	4	5	6
48	645860.90	301632.96	Картометрический метод	1	-
49	645763.16	301683.22	Картометрический метод	1	-
50	645744.48	301687.03	Картометрический метод	1	-
51	645682.89	301730.53	Картометрический метод	1	-
52	645644.93	301756.85	Картометрический метод	1	-
53	645572.77	301811.17	Картометрический метод	1	-
54	645514.77	301863.52	Картометрический метод	1	-
55	645491.16	301894.93	Картометрический метод	1	-
56	645474.00	301935.14	Картометрический метод	1	-
57	645368.74	301896.31	Картометрический метод	1	-
58	645367.75	301884.56	Картометрический метод	1	-
59	645400.64	301783.04	Картометрический метод	1	-
60	645401.16	301767.45	Картометрический метод	1	-
61	645403.82	301750.79	Картометрический метод	1	-
62	645416.38	301702.37	Картометрический метод	1	-
63	645421.55	301650.93	Картометрический метод	1	-
64	645416.54	301612.43	Картометрический метод	1	-
65	645401.45	301594.50	Картометрический метод	1	-
66	645095.78	301451.58	Картометрический метод	1	-
67	645043.27	301467.31	Картометрический метод	1	-
68	644971.16	301436.45	Картометрический метод	1	-
69	644890.23	301406.34	Картометрический метод	1	-
70	644810.77	301345.58	Картометрический метод	1	-
71	644716.40	301221.01	Картометрический метод	1	-
72	644699.61	301116.93	Картометрический метод	1	-

2. Сведения о характерных точках границ объекта					
Обозначение характерных точек границ	Координаты, м		Метод определения координат характерной точки	Средняя квадратическая погрешность положения характерной точки (M _t), м	Описание обозначения точки на местности (при наличии)
	X	Y			
1	2	3	4	5	6
73	644641.35	301125.13	Картометрический метод	1	-
74	644630.32	301043.01	Картометрический метод	1	-
75	644629.03	301021.46	Картометрический метод	1	-
76	644625.20	300957.80	Картометрический метод	1	-
77	644629.51	300308.90	Картометрический метод	1	-
78	644631.79	300308.98	Картометрический метод	1	-
79	644632.43	300245.95	Картометрический метод	1	-
80	644632.88	300235.76	Картометрический метод	1	-
81	644806.36	300241.00	Картометрический метод	1	-
82	644805.56	300230.09	Картометрический метод	1	-
83	644806.27	300225.43	Картометрический метод	1	-
84	644808.51	300221.74	Картометрический метод	1	-
85	644811.45	300218.52	Картометрический метод	1	-
86	644815.68	300216.14	Картометрический метод	1	-
87	644830.98	300215.44	Картометрический метод	1	-
88	644904.49	300217.32	Картометрический метод	1	-
89	644928.40	300217.93	Картометрический метод	1	-
90	644932.96	300209.35	Картометрический метод	1	-
91	644967.53	300214.61	Картометрический метод	1	-
92	644967.06	300222.17	Картометрический метод	1	-
93	644987.03	300224.64	Картометрический метод	1	-
1	644997.52	300224.87	Картометрический метод	1	-
94	645015.61	301079.23	Картометрический метод	1	-
95	645023.39	301078.85	Картометрический метод	1	-
96	645023.69	301085.12	Картометрический метод	1	-

2. Сведения о характерных точках границ объекта					
Обозначение характерных точек границ	Координаты, м		Метод определения координат характерной точки	Средняя квадратическая погрешность положения характерной точки (Mt), м	Описание обозначения точки на местности (при наличии)
	X	Y			
1	2	3	4	5	6
97	645015.90	301085.49	Картометрический метод	1	-
94	645015.61	301079.23	Картометрический метод	1	-
3. Сведения о характерных точках части (частей) границы объекта					
Обозначение характерных точек части границы	Координаты, м		Метод определения координат характерной точки	Средняя квадратическая погрешность положения характерной точки (Mt), м	Описание обозначения точки на местности (при наличии)
	X	Y			
1	2	3	4	5	6
-	-	-	-	-	-

ТЕКСТОВОЕ ОПИСАНИЕ
местоположения границ населенных пунктов, территориальных зон

Прохождение границы		Описание прохождения границы
от точки	до точки	
1	2	3
-	-	-

ГРАФИЧЕСКОЕ ОПИСАНИЕ
местоположения границ населенных пунктов, территориальных зон, особо охраняемых природных территорий, зон с особыми условиями использования территории

Тульская область, МО Ефремовский муниципальный округ, д. Большое Варково

(наименование объекта, местоположение границ которого описано (далее - объект))

Раздел 1

Сведения об объекте

№ п/п	Характеристики объекта	Описание характеристик
1	2	3
1.	Местоположение объекта	Тульская область, м.о Ефремовский, деревня Большое Варково
2.	Площадь объекта +/- величина погрешности определения площади (P +/- Дельта P)	483258 +/- 3079 м ²
3.	Иные характеристики объекта	-

Раздел 2

Сведения о местоположении границ объекта

1. Система координат МСК-71.1

2. Сведения о характерных точках границ объекта

Обозначение характерных точек границ	Координаты, м		Метод определения координат характерной точки	Средняя квадратическая погрешность положения характерной точки (Mt), м	Описание обозначения точки на местности (при наличии)
	X	Y			
1	2	3	4	5	6
1	627577.94	322214.93	Картометрический метод	1	-
2	627598.75	322251.18	Картометрический метод	1	-
3	627606.45	322285.37	Картометрический метод	1	-
4	627606.61	322430.92	Картометрический метод	1	-
5	627611.73	322466.72	Картометрический метод	1	-
6	627622.39	322521.39	Картометрический метод	1	-
7	627630.16	322560.03	Картометрический метод	1	-
8	627640.90	322623.81	Картометрический метод	1	-
9	627641.02	322677.98	Картометрический метод	1	-
10	627639.94	322735.42	Картометрический метод	1	-
11	627640.80	322793.53	Картометрический метод	1	-
12	627634.18	322832.76	Картометрический метод	1	-
13	627620.43	322921.74	Картометрический метод	1	-
14	627608.19	322979.35	Картометрический метод	1	-
15	627587.56	323052.26	Картометрический метод	1	-
16	627567.39	323060.41	Картометрический метод	1	-
17	627575.79	323141.18	Картометрический метод	1	-
18	627575.09	323182.97	Картометрический метод	1	-

19	627509.73	323213.49	Картометрический метод	1	-
20	627390.70	323169.01	Картометрический метод	1	-
21	627380.19	323179.06	Картометрический метод	1	-
22	627361.86	323193.43	Картометрический метод	1	-

2. Сведения о характерных точках границ объекта					
Обозначение характерных точек границ	Координаты, м		Метод определения координат характерной точки	Средняя квадратическая погрешность положения характерной точки (Mt), м	Описание обозначения точки на местности (при наличии)
	X	Y			
1	2	3	4	5	6
23	627357.30	323197.00	Картометрический метод	1	-
24	627321.66	323223.44	Картометрический метод	1	-
25	627305.22	323217.20	Картометрический метод	1	-
26	627281.32	323211.80	Картометрический метод	1	-
27	627257.48	323214.91	Картометрический метод	1	-
28	627242.14	323215.09	Картометрический метод	1	-
29	627213.02	323223.28	Картометрический метод	1	-
30	627205.06	323226.62	Картометрический метод	1	-
31	627189.06	323214.02	Картометрический метод	1	-
32	627211.05	323152.24	Картометрический метод	1	-
33	627123.39	323112.28	Картометрический метод	1	-
34	627005.16	323074.20	Картометрический метод	1	-
35	626945.42	323155.07	Картометрический метод	1	-
36	626933.41	323151.02	Картометрический метод	1	-
37	626918.54	323145.87	Картометрический метод	1	-
38	626885.72	323150.86	Картометрический метод	1	-
39	626886.11	323087.66	Картометрический метод	1	-
40	626884.79	323078.30	Картометрический метод	1	-
41	626883.81	323062.89	Картометрический метод	1	-
42	626882.97	323051.70	Картометрический метод	1	-
43	626880.71	322930.07	Картометрический метод	1	-

44	626919.36	322932.34	Картометрический метод	1	-
45	626996.35	322823.31	Картометрический метод	1	-
46	627047.18	322752.80	Картометрический метод	1	-
47	627086.87	322688.45	Картометрический метод	1	-

2. Сведения о характерных точках границ объекта

Обозначение характерных точек границ	Координаты, м		Метод определения координат характерной точки	Средняя квадратическая погрешность положения характерной точки (Mt), м	Описание обозначения точки на местности (при наличии)
	X	Y			
1	2	3	4	5	6
48	627135.09	322593.32	Картометрический метод	1	-
49	627140.52	322583.72	Картометрический метод	1	-
50	627143.35	322579.55	Картометрический метод	1	-
51	627251.38	322447.94	Картометрический метод	1	-
52	627293.85	322397.09	Картометрический метод	1	-
53	627334.25	322360.83	Картометрический метод	1	-
54	627376.70	322396.73	Картометрический метод	1	-
55	627431.23	322322.18	Картометрический метод	1	-
56	627396.05	322286.79	Картометрический метод	1	-
57	627410.16	322268.32	Картометрический метод	1	-
58	627453.65	322244.17	Картометрический метод	1	-
59	627470.71	322223.70	Картометрический метод	1	-
60	627491.81	322190.77	Картометрический метод	1	-
61	627501.10	322156.68	Картометрический метод	1	-
62	627521.88	322185.74	Картометрический метод	1	-
63	627546.31	322202.98	Картометрический метод	1	-
1	627577.94	322214.93	Картометрический метод	1	-

3. Сведения о характерных точках части (частей) границы объекта

Обозначение характерных точек части границы	Координаты, м		Метод определения координат характерной точки	Средняя квадратическая погрешность положения характерной точки (Mt), м	Описание обозначения точки на местности (при наличии)
	X	Y			

ТЕКСТОВОЕ ОПИСАНИЕ
местоположения границ населенных пунктов, территориальных зон

Прохождение границы		Описание прохождения границы
от точки	до точки	
1	2	3
-	-	-

ГРАФИЧЕСКОЕ ОПИСАНИЕ

местоположения границ населенных пунктов, территориальных зон, особо охраняемых природных территорий, зон с особыми условиями использования территории

Тульская область, МО Ефремовский муниципальный округ, д. Брыковка

(наименование объекта, местоположение границ которого описано (далее - объект))

Раздел 1

Сведения об объекте

№ п/п	Характеристики объекта	Описание характеристик
1	2	3
1.	Местоположение объекта	Тульская область, м.о Ефремовский, деревня Брыковка
2.	Площадь объекта +/- величина погрешности определения площади (P +/- Дельта P)	157714 +/- 3079 м ²
3.	Иные характеристики объекта	-

Раздел 2

Сведения о местоположении границ объекта

1. Система координат МСК-71.1

2. Сведения о характерных точках границ объекта

Обозначение характерных точек границ	Координаты, м		Метод определения координат характерной точки	Средняя квадратическая погрешность положения характерной точки (Mt), м	Описание обозначения точки на местности (при наличии)
	X	Y			
1	2	3	4	5	6
1	631673.57	317424.16	Картометрический метод	1	-
2	631746.56	317552.12	Картометрический метод	1	-
3	631680.29	317588.47	Картометрический метод	1	-
4	631702.64	317619.94	Картометрический метод	1	-
5	631763.73	317586.19	Картометрический метод	1	-
6	631828.73	317745.63	Картометрический метод	1	-
7	631769.05	317751.97	Картометрический метод	1	-
8	631758.19	317758.93	Картометрический метод	1	-
9	631700.19	317782.15	Картометрический метод	1	-
10	631689.26	317790.48	Картометрический метод	1	-
11	631617.98	317814.80	Картометрический метод	1	-
12	631599.40	317821.13	Картометрический метод	1	-
13	631495.20	317832.92	Картометрический метод	1	-
14	631496.84	317774.74	Картометрический метод	1	-
15	631472.46	317688.63	Картометрический метод	1	-

16	631449.60	317649.01	Картометрический метод	1	-
17	631314.36	317505.37	Картометрический метод	1	-
18	631200.76	317313.65	Картометрический метод	1	-
19	631277.14	317268.04	Картометрический метод	1	-
20	631368.83	317279.45	Картометрический метод	1	-
21	631454.17	317345.74	Картометрический метод	1	-
22	631597.42	317520.23	Картометрический метод	1	-

2. Сведения о характерных точках границ объекта

Обозначение характерных точек границ	Координаты, м		Метод определения координат характерной точки	Средняя квадратическая погрешность положения характерной точки (Mt), м	Описание обозначения точки на местности (при наличии)
	X	Y			
1	2	3	4	5	6
1	631673.57	317424.16	Картометрический метод	1	-

3. Сведения о характерных точках части (частей) границы объекта

Обозначение характерных точек части границы	Координаты, м		Метод определения координат характерной точки	Средняя квадратическая погрешность положения характерной точки (Mt), м	Описание обозначения точки на местности (при наличии)
	X	Y			
1	2	3	4	5	6
-	-	-	-	-	-

ТЕКСТОВОЕ ОПИСАНИЕ
местоположения границ населенных пунктов, территориальных зон

Прохождение границы		Описание прохождения границы
от точки	до точки	
1	2	3
-	-	-

ГРАФИЧЕСКОЕ ОПИСАНИЕ
местоположения границ населенных пунктов, территориальных зон, особо охраняемых природных территорий, зон с особыми условиями использования территории

Тульская область, МО Ефремовский муниципальный округ, д. Варваровка

(наименование объекта, местоположение границ которого описано (далее - объект))

Раздел 1

Сведения об объекте

№ п/п	Характеристики объекта	Описание характеристик
1	2	3
1.	Местоположение объекта	Тульская область, м.о Ефремовский, деревня Варваровка
2.	Площадь объекта +/- величина погрешности определения площади (Р +/- Дельта Р)	266440 +/- 3079 м ²
3.	Иные характеристики объекта	-

Раздел 2

Сведения о местоположении границ объекта

1. Система координат МСК-71.1

2. Сведения о характерных точках границ объекта

Обозначение характерных точек границ	Координаты, м		Метод определения координат характерной точки	Средняя квадратическая погрешность положения характерной точки (Mt), м	Описание обозначения точки на местности (при наличии)
	X	Y			
1	2	3	4	5	6
1	615282.45	312390.06	Картометрический метод	1	-
2	615283.37	312391.90	Картометрический метод	1	-
3	615291.36	312389.75	Картометрический метод	1	-
4	615314.61	312388.95	Картометрический метод	1	-
5	615363.51	312384.62	Картометрический метод	1	-
6	615408.16	312372.63	Картометрический метод	1	-
7	615466.69	312358.89	Картометрический метод	1	-
8	615516.12	312355.58	Картометрический метод	1	-
9	615558.98	312344.47	Картометрический метод	1	-

10	615619.30	312330.26	Картометрический метод	1	-
11	615675.63	312318.18	Картометрический метод	1	-
12	615737.12	312312.14	Картометрический метод	1	-
13	615760.29	312310.60	Картометрический метод	1	-
14	615786.10	312391.09	Картометрический метод	1	-
15	615806.45	312451.19	Картометрический метод	1	-
16	615816.24	312487.92	Картометрический метод	1	-
17	615839.39	312535.52	Картометрический метод	1	-
18	615853.38	312576.26	Картометрический метод	1	-
19	615888.20	312674.53	Картометрический метод	1	-
20	615904.58	312708.58	Картометрический метод	1	-
21	615883.90	312698.65	Картометрический метод	1	-
22	615866.89	312693.28	Картометрический метод	1	-

2. Сведения о характерных точках границ объекта

Обозначение характерных точек границ	Координаты, м		Метод определения координат характерной точки	Средняя квадратическая погрешность положения характерной точки (Mt), м	Описание обозначения точки на местности (при наличии)
	X	Y			
1	2	3	4	5	6
23	615833.50	312691.71	Картометрический метод	1	-
24	615827.18	312733.72	Картометрический метод	1	-
25	615813.74	312743.91	Картометрический метод	1	-
26	615775.56	312749.13	Картометрический метод	1	-
27	615720.44	312758.31	Картометрический метод	1	-
28	615689.93	312770.15	Картометрический метод	1	-
29	615696.49	312816.77	Картометрический метод	1	-
30	615707.65	312945.48	Картометрический метод	1	-
31	615714.42	313030.66	Картометрический метод	1	-
32	615692.58	313043.89	Картометрический метод	1	-
33	615453.59	313054.76	Картометрический метод	1	-
34	615446.83	313054.74	Картометрический метод	1	-

35	615446.91	313027.43	Картометрический метод	1	-
36	615444.80	312947.75	Картометрический метод	1	-
37	615435.38	312902.46	Картометрический метод	1	-
38	615437.23	312873.73	Картометрический метод	1	-
39	615440.57	312818.38	Картометрический метод	1	-
40	615443.33	312799.39	Картометрический метод	1	-
41	615434.61	312763.71	Картометрический метод	1	-
42	615424.37	312696.05	Картометрический метод	1	-
43	615423.54	312672.53	Картометрический метод	1	-
44	615398.32	312598.17	Картометрический метод	1	-
45	615320.18	312469.59	Картометрический метод	1	-
46	615281.32	312390.10	Картометрический метод	1	-
1	615282.45	312390.06	Картометрический метод	1	-

3. Сведения о характерных точках части (частей) границы объекта					
Обозначение характерных точек части границы	Координаты, м		Метод определения координат характерной точки	Средняя квадратическая погрешность положения характерной точки (Mt), м	Описание обозначения точки на местности (при наличии)
	X	Y			
1	2	3	4	5	6
-	-	-	-	-	-

ТЕКСТОВОЕ ОПИСАНИЕ
местоположения границ населенных пунктов, территориальных зон

Прохождение границы		Описание прохождения границы
от точки	до точки	
1	2	3
-	-	-



ГРАФИЧЕСКОЕ ОПИСАНИЕ

местоположения границ населенных пунктов, территориальных зон, особо охраняемых природных территорий, зон с особыми условиями использования территории


Тульская область, МО Ефремовский муниципальный округ, д. Воейково

(наименование объекта, местоположение границ которого описано (далее - объект))

Раздел 1

Сведения об объекте

№ п/п	Характеристики объекта	Описание характеристик
1	2	3
1.	Местоположение объекта	Тульская область, м.о Ефремовский, деревня Воейково
2.	Площадь объекта +/- величина погрешности определения площади (P +/- Дельта P)	377715 +/- 3079 м ²
3.	Иные характеристики объекта	-



Раздел 2

Сведения о местоположении границ объекта

1. Система координат МСК-71.1

2. Сведения о характерных точках границ объекта

Обозначение характерных точек границ	Координаты, м		Метод определения координат характерной точки	Средняя квадратическая погрешность положения характерной точки (Mt), м	Описание обозначения точки на местности (при наличии)
	X	Y			
1	2	3	4	5	6
1	649781.61	313572.42	Картометрический метод	1	-
2	649816.44	313609.26	Картометрический метод	1	-
3	649820.37	313662.13	Картометрический метод	1	-

4	649807.84	313729.06	Картометрический метод	1	-
5	649761.35	313803.14	Картометрический метод	1	-
6	649702.09	314063.47	Картометрический метод	1	-
7	649707.98	314130.55	Картометрический метод	1	-
8	649706.25	314217.09	Картометрический метод	1	-
9	649656.73	314229.81	Картометрический метод	1	-
10	649603.84	314179.16	Картометрический метод	1	-
11	649524.94	314160.95	Картометрический метод	1	-
12	649470.32	314086.60	Картометрический метод	1	-
13	649446.80	314093.43	Картометрический метод	1	-
14	649421.77	314128.33	Картометрический метод	1	-
15	649302.67	314255.02	Картометрический метод	1	-
16	649239.70	314254.26	Картометрический метод	1	-
17	649207.08	314234.54	Картометрический метод	1	-
18	649210.87	314185.22	Картометрический метод	1	-
19	649194.94	314171.57	Картометрический метод	1	-
20	649145.63	314188.26	Картометрический метод	1	-
21	649087.97	314156.40	Картометрический метод	1	-
22	649061.58	314123.79	Картометрический метод	1	-

2. Сведения о характерных точках границ объекта

Обозначение характерных точек границ	Координаты, м		Метод определения координат характерной точки	Средняя квадратическая погрешность положения характерной точки (Mt), м	Описание обозначения точки на местности (при наличии)
	X	Y			
1	2	3	4	5	6
23	649105.42	314082.81	Картометрический метод	1	-
24	649033.35	314047.91	Картометрический метод	1	-
25	649024.13	314018.56	Картометрический метод	1	-
26	649058.83	313927.42	Картометрический метод	1	-
27	649198.70	313915.33	Картометрический метод	1	-
28	649232.28	313880.08	Картометрический метод	1	-

29	649264.59	313866.23	Картометрический метод	1	-
30	649285.99	313817.13	Картометрический метод	1	-
31	649333.45	313794.82	Картометрический метод	1	-
32	649352.71	313744.53	Картометрический метод	1	-
33	649350.42	313680.50	Картометрический метод	1	-
34	649319.98	313650.95	Картометрический метод	1	-
35	649286.41	313635.42	Картометрический метод	1	-
36	649313.27	313555.69	Картометрический метод	1	-
37	649340.06	313532.05	Картометрический метод	1	-
38	649367.63	313493.97	Картометрический метод	1	-
39	649392.77	313448.30	Картометрический метод	1	-
40	649399.29	313414.69	Картометрический метод	1	-
41	649540.01	313465.98	Картометрический метод	1	-
1	649781.61	313572.42	Картометрический метод	1	-

3. Сведения о характерных точках части (частей) границы объекта

Обозначение характерных точек части границы	Координаты, м		Метод определения координат характерной точки	Средняя квадратическая погрешность положения характерной точки (Mt), м	Описание обозначения точки на местности (при наличии)
	X	Y			
1	2	3	4	5	6
-	-	-	-	-	-

Раздел 3

Сведения о местоположении измененных (уточненных) границ объекта

1. Система координат -

2. Сведения о характерных точках границ объекта


Обозначение характерных точек границ	Существующие координаты, м		Измененные (уточненные) координаты, м		Метод определения координат характерной точки	Средняя квадратическая погрешность положения характерной точки (Mt), м	Описание обозначения точки на местности (при наличии)
	X	Y	X	Y			
1	2	3	4	5	6	7	8
-	-	-	-	-	-	-	-

3. Сведения о характерных точках части (частей) границы объекта

Обозначение характерных	Существующие координаты, м	Измененные (уточненные) координаты, м	Метод определения координат	Средняя квадратическая погрешность	Описание обозначения точки на
-------------------------	----------------------------	---------------------------------------	-----------------------------	------------------------------------	-------------------------------

точек части границы	X	Y	X	Y	характерной точки	положения характерной точки (Mt), м	местности (при наличии)
1	2	3	4	5	6	7	8
-	-	-	-	-	-	-	

ТЕКСТОВОЕ ОПИСАНИЕ местоположения границ населенных пунктов, территориальных зон		
Прохождение границы		Описание прохождения границы
от точки	до точки	
1	2	3
-	-	-

**ГРАФИЧЕСКОЕ ОПИСАНИЕ**

местоположения границ населенных пунктов, территориальных зон, особо охраняемых природных территорий, зон с особыми условиями использования территории

Тульская область, МО Ефремовский муниципальный округ, д. Голубочки

(наименование объекта, местоположение границ которого описано (далее - объект))

Раздел 1

Сведения об объекте

№ п/п	Характеристики объекта	Описание характеристик
1	2	3
1.	Местоположение объекта	Тульская область, м.о Ефремовский, деревня Голубочки
2.	Площадь объекта +/- величина погрешности определения площади (P +/- Дельта P)	959226 +/- 3079 м ²
3.	Иные характеристики объекта	-

Раздел 2

Сведения о местоположении границ объекта

1. Система координат МСК-71.1

2. Сведения о характерных точках границ объекта

Обозначение характерных точек границ	Координаты, м	Метод определения координат	Средняя квадратическая погрешность	Описание обозначения точки на
--------------------------------------	---------------	-----------------------------	------------------------------------	-------------------------------

	X	Y	характерной точки	положения характерной точки (Mt), м	местности (при наличии)
1	2	3	4	5	6
1	636301.93	306074.49	Картометрический метод	1	-
2	636267.10	306159.07	Картометрический метод	1	-
3	636265.11	306219.76	Картометрический метод	1	-
4	636275.78	306260.35	Картометрический метод	1	-
5	636243.22	306323.24	Картометрический метод	1	-
6	636179.54	306336.18	Картометрический метод	1	-
7	636043.22	306313.29	Картометрический метод	1	-
8	635989.49	306337.17	Картометрический метод	1	-
9	635951.68	306410.81	Картометрический метод	1	-
10	635972.58	306539.16	Картометрический метод	1	-
11	635963.62	306631.70	Картометрический метод	1	-
12	635937.75	306706.32	Картометрический метод	1	-
13	635962.63	306801.85	Картометрический метод	1	-
14	635911.88	306864.53	Картометрический метод	1	-
15	635859.15	306869.51	Картометрический метод	1	-
16	635798.45	306952.09	Картометрический метод	1	-
17	635729.79	307062.54	Картометрический метод	1	-
18	635748.70	307075.48	Картометрический метод	1	-
19	635696.96	307185.92	Картометрический метод	1	-
20	635683.03	307306.32	Картометрический метод	1	-
21	635689.00	307398.86	Картометрический метод	1	-
22	635668.21	307541.60	Картометрический метод	1	-

2. Сведения о характерных точках границ объекта

Обозначение характерных точек границ	Координаты, м		Метод определения координат характерной точки	Средняя квадратическая погрешность положения характерной точки (Mt), м	Описание обозначения точки на местности (при наличии)
	X	Y			
1	2	3	4	5	6
23	635728.28	307629.05	Картометрический метод	1	-

24	635706.99	307687.39	Картометрический метод	1	-
25	635660.18	307760.76	Картометрический метод	1	-
26	635545.31	307761.00	Картометрический метод	1	-
27	635540.12	307773.11	Картометрический метод	1	-
28	635504.37	307768.50	Картометрический метод	1	-
29	635427.10	307729.86	Картометрический метод	1	-
30	635432.02	307690.11	Картометрический метод	1	-
31	635423.13	307630.83	Картометрический метод	1	-
32	635275.57	307616.45	Картометрический метод	1	-
33	635269.86	307498.63	Картометрический метод	1	-
34	635276.76	307419.48	Картометрический метод	1	-
35	635289.23	307352.28	Картометрический метод	1	-
36	635270.02	307320.43	Картометрический метод	1	-
37	635216.84	307256.88	Картометрический метод	1	-
38	635303.57	307262.27	Картометрический метод	1	-
39	635309.50	307246.47	Картометрический метод	1	-
40	635271.95	307173.35	Картометрический метод	1	-
41	635241.32	307087.38	Картометрический метод	1	-
42	635181.05	306966.84	Картометрический метод	1	-
43	635125.71	306817.64	Картометрический метод	1	-
44	635075.32	306570.62	Картометрический метод	1	-
45	635226.50	306538.01	Картометрический метод	1	-
46	635401.93	306414.22	Картометрический метод	1	-
47	635462.65	306388.81	Картометрический метод	1	-

2. Сведения о характерных точках границ объекта

Обозначение характерных точек границ	Координаты, м		Метод определения координат характерной точки	Средняя квадратическая погрешность положения характерной точки (Mt), м	Описание обозначения точки на местности (при наличии)
	X	Y			
1	2	3	4	5	6
48	635488.00	306402.85	Картометрический метод	1	-

49	635531.79	306372.00	Картометрический метод	1	-
50	635553.68	306327.22	Картометрический метод	1	-
51	635603.43	306284.44	Картометрический метод	1	-
52	635610.39	306210.81	Картометрический метод	1	-
53	635581.54	306151.11	Картометрический метод	1	-
54	635670.07	306098.75	Картометрический метод	1	-
55	635790.49	306009.81	Картометрический метод	1	-
56	635967.60	306174.99	Картометрический метод	1	-
57	636193.47	305997.87	Картометрический метод	1	-
1	636301.93	306074.49	Картометрический метод	1	-

3. Сведения о характерных точках части (частей) границы объекта

Обозначение характерных точек части границы	Координаты, м		Метод определения координат характерной точки	Средняя квадратическая погрешность положения характерной точки (Mt), м	Описание обозначения точки на местности (при наличии)
	X	Y			
1	2	3	4	5	6
-	-	-	-	-	-

Раздел 3

Сведения о местоположении измененных (уточненных) границ объекта

1. Система координат -

2. Сведения о характерных точках границ объекта

Обозначение характерных точек границ	Существующие координаты, м	Измененные (уточненные) координаты, м	Метод определения координат	Средняя квадратическая погрешность	Описание обозначения точки на
--------------------------------------	----------------------------	---------------------------------------	-----------------------------	------------------------------------	-------------------------------

	X	Y	X	Y	характерной точки	положения характерной точки (Mt), м	местности (при наличии)
1	2	3	4	5	6	7	8
-	-	-	-	-	-	-	
3. Сведения о характерных точках части (частей) границы объекта							
Обозначение характерных точек части границы	Существующие координаты, м		Измененные (уточненные) координаты, м		Метод определения координат характерной точки	Средняя квадратическая погрешность положения характерной точки (Mt), м	Описание обозначения точки на местности (при наличии)
	X	Y	X	Y			
1	2	3	4	5	6	7	8
-	-	-	-	-	-	-	

ТЕКСТОВОЕ ОПИСАНИЕ местоположения границ населенных пунктов, территориальных зон		
Прохождение границы		Описание прохождения границы
от точки	до точки	
1	2	
		3

-	-	-

ГРАФИЧЕСКОЕ ОПИСАНИЕ

местоположения границ населенных пунктов, территориальных зон, особо охраняемых природных территорий, зон с особыми условиями использования территории

Тульская область, МО Ефремовский муниципальный округ, д. Греков Хутор

(наименование объекта, местоположение границ которого описано (далее - объект))

Раздел 1

Сведения об объекте

№ п/п	Характеристики объекта	Описание характеристик
1	2	3
1.	Местоположение объекта	Тульская область, м.о Ефремовский, деревня Греков Хутор
2.	Площадь объекта +/- величина погрешности определения площади (P +/- Дельта P)	524723 +/- 3079 м ²
3.	Иные характеристики объекта	-

Раздел 2

Сведения о местоположении границ объекта

1. Система координат МСК-71.1
2. Сведения о характерных точках границ объекта

Обозначение характерных точек границ	Координаты, м		Метод определения координат характерной точки	Средняя квадратическая погрешность положения характерной точки (Mt), м	Описание обозначения точки на местности (при наличии)
	X	Y			
1	2	3	4	5	6
1	634527.96	327513.78	Картометрический метод	1	-
2	634565.44	327600.13	Картометрический метод	1	-
3	634723.03	327869.12	Картометрический метод	1	-
4	634857.33	328152.77	Картометрический метод	1	-
5	634863.23	328161.54	Картометрический метод	1	-
6	634682.69	328234.09	Картометрический метод	1	-
7	634634.30	328258.47	Картометрический метод	1	-
8	634551.76	328258.57	Картометрический метод	1	-
9	634495.61	328247.73	Картометрический метод	1	-
10	634481.11	328237.50	Картометрический метод	1	-
11	634434.93	328188.89	Картометрический метод	1	-
12	634391.45	328203.81	Картометрический метод	1	-
13	634206.41	328287.06	Картометрический метод	1	-
14	634131.34	328312.84	Картометрический метод	1	-
15	634108.84	328287.17	Картометрический метод	1	-
16	634058.43	328137.32	Картометрический метод	1	-
17	634032.89	328137.70	Картометрический метод	1	-
18	633921.75	328175.76	Картометрический метод	1	-
19	633903.95	328177.12	Картометрический метод	1	-
20	633903.12	328130.28	Картометрический метод	1	-
21	633903.22	328086.22	Картометрический метод	1	-
22	633913.07	328053.28	Картометрический метод	1	-

2. Сведения о характерных точках границ объекта

Обозначение характерных точек границ	Координаты, м		Метод определения координат характерной точки	Средняя квадратическая погрешность положения характерной точки (Mt), м	Описание обозначения точки на местности (при наличии)
	X	Y			

1	2	3	4	5	6
23	633908.33	328013.10	Картометрический метод	1	-
24	633896.20	327993.98	Картометрический метод	1	-
25	633860.98	327971.43	Картометрический метод	1	-
26	633919.20	327840.97	Картометрический метод	1	-
27	633966.71	327714.63	Картометрический метод	1	-
28	634050.08	327618.76	Картометрический метод	1	-
29	634266.19	327478.78	Картометрический метод	1	-
30	634349.25	327626.62	Картометрический метод	1	-
31	634473.31	327549.93	Картометрический метод	1	-
1	634527.96	327513.78	Картометрический метод	1	-

3. Сведения о характерных точках части (частей) границы объекта

Обозначение характерных точек части границы	Координаты, м		Метод определения координат характерной точки	Средняя квадратическая погрешность положения характерной точки (Mt), м	Описание обозначения точки на местности (при наличии)
	X	Y			
1	2	3	4	5	6
-	-	-	-	-	-

Раздел 3

Сведения о местоположении измененных (уточненных) границ объекта

1. Система координат -

2. Сведения о характерных точках границ объекта

Обозначение характерных точек границ	Существующие координаты, м		Измененные (уточненные) координаты, м		Метод определения координат характерной точки	Средняя квадратическая погрешность положения характерной точки (Mt), м	Описание обозначения точки на местности (при наличии)
	X	Y	X	Y			
1	2	3	4	5	6	7	8
-	-	-	-	-	-	-	

3. Сведения о характерных точках части (частей) границы объекта

Обозначение характерных точек части границы	Существующие координаты, м		Измененные (уточненные) координаты, м		Метод определения координат характерной точки	Средняя квадратическая погрешность положения характерной точки (Mt), м	Описание обозначения точки на местности (при наличии)
	X	Y	X	Y			
1	2	3	4	5	6	7	8
-	-	-	-	-	-	-	

ТЕКСТОВОЕ ОПИСАНИЕ

местоположения границ населенных пунктов, территориальных зон

Прохождение границы		Описание прохождения границы
от точки	до точки	
1	2	3
-	-	-

ГРАФИЧЕСКОЕ ОПИСАНИЕ

местоположения границ населенных пунктов, территориальных зон, особо охраняемых природных территорий, зон с особыми условиями использования территории

Тульская область, МО Ефремовский муниципальный округ, д. Даровая

(наименование объекта, местоположение границ которого описано (далее - объект))

Раздел 1**Сведения об объекте**

№ п/п	Характеристики объекта	Описание характеристик
1	2	3
1.	Местоположение объекта	Тульская область, м.о Ефремовский, деревня Даровая
2.	Площадь объекта +/- величина погрешности определения площади (P +/- Дельта P)	374354 +/- 3079 м ²
3.	Иные характеристики объекта	-

Раздел 2**Сведения о местоположении границ объекта**

1. Система координат МСК-71.1					
2. Сведения о характерных точках границ объекта					
Обозначение характерных точек границ	Координаты, м		Метод определения координат характерной точки	Средняя квадратическая погрешность положения характерной точки (Mt), м	Описание обозначения точки на местности (при наличии)
	X	Y			
1	2	3	4	5	6
1	632408.37	319583.21	Картометрический метод	1	-
2	632461.30	319652.51	Картометрический метод	1	-
3	632500.88	319708.53	Картометрический метод	1	-
4	632535.38	319789.48	Картометрический метод	1	-
5	632565.56	319879.76	Картометрический метод	1	-
6	632638.43	320037.53	Картометрический метод	1	-
7	632723.00	320221.97	Картометрический метод	1	-
8	632590.28	320294.62	Картометрический метод	1	-
9	632541.37	320317.17	Картометрический метод	1	-
10	632513.49	320599.73	Картометрический метод	1	-
11	632513.49	320604.34	Картометрический метод	1	-
12	632284.77	320573.52	Картометрический метод	1	-
13	632267.09	320570.25	Картометрический метод	1	-
14	632248.67	320473.17	Картометрический метод	1	-
15	632192.77	320178.42	Картометрический метод	1	-
16	632175.71	320080.62	Картометрический метод	1	-
17	632160.58	319982.25	Картометрический метод	1	-
18	632142.27	319833.68	Картометрический метод	1	-
19	632125.47	319697.35	Картометрический метод	1	-
20	632144.51	319699.45	Картометрический метод	1	-
21	632202.36	319683.37	Картометрический метод	1	-
22	632236.37	319653.16	Картометрический метод	1	-

2. Сведения о характерных точках границ объекта					
Обозначение характерных точек границ	Координаты, м		Метод определения координат	Средняя квадратическая погрешность	Описание обозначения точки на

	X	Y	характерной точки	положения характерной точки (Mt), м	местности (при наличии)
1	2	3	4	5	6
23	632281.74	319613.84	Картометрический метод	1	-
24	632287.50	319575.14	Картометрический метод	1	-
25	632293.71	319567.84	Картометрический метод	1	-
26	632303.48	319561.40	Картометрический метод	1	-
27	632311.66	319564.88	Картометрический метод	1	-
28	632324.47	319575.48	Картометрический метод	1	-
29	632350.05	319602.96	Картометрический метод	1	-
1	632408.37	319583.21	Картометрический метод	1	-

3. Сведения о характерных точках части (частей) границы объекта

Обозначение характерных точек части границы	Координаты, м		Метод определения координат характерной точки	Средняя квадратическая погрешность положения характерной точки (Mt), м	Описание обозначения точки на местности (при наличии)
	X	Y			
1	2	3	4	5	6
-	-	-	-	-	-

Раздел 3

Сведения о местоположении измененных (уточненных) границ объекта

1. Система координат -							
2. Сведения о характерных точках границ объекта							
Обозначение характерных точек границ	Существующие координаты, м		Измененные (уточненные) координаты, м		Метод определения координат характерной точки	Средняя квадратическая погрешность положения характерной точки (Mt), м	Описание обозначения точки на местности (при наличии)
	X	Y	X	Y			
1	2	3	4	5	6	7	8
-	-	-	-	-	-	-	
3. Сведения о характерных точках части (частей) границы объекта							
Обозначение характерных точек части границы	Существующие координаты, м		Измененные (уточненные) координаты, м		Метод определения координат характерной точки	Средняя квадратическая погрешность положения характерной точки (Mt), м	Описание обозначения точки на местности (при наличии)
	X	Y	X	Y			
1	2	3	4	5	6	7	8
-	-	-	-	-	-	-	

ТЕКСТОВОЕ ОПИСАНИЕ
местоположения границ населенных пунктов, территориальных зон

Прохождение границы		Описание прохождения границы
от точки	до точки	
1	2	3
-	-	-

ГРАФИЧЕСКОЕ ОПИСАНИЕ

местоположения границ населенных пунктов, территориальных зон, особо охраняемых природных территорий, зон с особыми условиями использования территории

Тульская область, МО Ефремовский муниципальный округ, д. Дмитриевка

(наименование объекта, местоположение границ которого описано (далее - объект))

Раздел 1**Сведения об объекте**

№ п/п	Характеристики объекта	Описание характеристик
1	2	3
1.	Местоположение объекта	Тульская область, м.о Ефремовский, деревня Дмитриевка (Тормасовский с/о)
2.	Площадь объекта +/- величина погрешности определения площади (P +/- Дельта P)	386171 +/- 3079 м ²
3.	Иные характеристики объекта	-

Раздел 2

Сведения о местоположении границ объекта

1. Система координат МСК-71.1

2. Сведения о характерных точках границ объекта

Обозначение характерных точек границ	Координаты, м		Метод определения координат характерной точки	Средняя квадратическая погрешность положения характерной точки (Mt), м	Описание обозначения точки на местности (при наличии)
	X	Y			
1	2	3	4	5	6
1	621324.36	312037.39	Картометрический метод	1	-
2	621419.29	312260.13	Картометрический метод	1	-
3	621472.77	312375.80	Картометрический метод	1	-
4	621501.01	312388.06	Картометрический метод	1	-
5	621514.28	312442.46	Картометрический метод	1	-
6	621527.34	312469.34	Картометрический метод	1	-
7	621556.73	312507.77	Картометрический метод	1	-
8	621554.90	312515.40	Картометрический метод	1	-
9	621578.20	312555.20	Картометрический метод	1	-
10	621672.05	312743.19	Картометрический метод	1	-
11	621696.04	312741.95	Картометрический метод	1	-
12	621706.40	312767.60	Картометрический метод	1	-
13	621742.80	312849.10	Картометрический метод	1	-
14	621792.00	312932.32	Картометрический метод	1	-
15	621872.38	313127.34	Картометрический метод	1	-
16	621897.68	313171.08	Картометрический метод	1	-
17	621941.57	313229.32	Картометрический метод	1	-
18	621937.81	313248.18	Картометрический метод	1	-
19	621785.94	313336.35	Картометрический метод	1	-
20	621529.63	312839.52	Картометрический метод	1	-
21	621475.34	312807.91	Картометрический метод	1	-
22	621423.83	312686.01	Картометрический метод	1	-

2. Сведения о характерных точках границ объекта					
Обозначение характерных точек границ	Координаты, м		Метод определения координат характерной точки	Средняя квадратическая погрешность положения характерной точки (M _t), м	Описание обозначения точки на местности (при наличии)
	X	Y			
1	2	3	4	5	6
23	621378.30	312692.08	Картометрический метод	1	-
24	621303.02	312634.40	Картометрический метод	1	-
25	621222.28	312541.52	Картометрический метод	1	-
26	621181.00	312448.03	Картометрический метод	1	-
27	621181.00	312382.46	Картометрический метод	1	-
28	621140.93	312311.43	Картометрический метод	1	-
29	621125.15	312227.04	Картометрический метод	1	-
30	621099.65	312160.87	Картометрический метод	1	-
31	621082.65	312143.27	Картометрический метод	1	-
32	621099.65	312104.41	Картометрический метод	1	-
33	621136.68	312088.63	Картометрический метод	1	-
34	620972.16	311795.40	Картометрический метод	1	-
35	621018.63	311760.02	Картометрический метод	1	-
36	621039.39	311748.65	Картометрический метод	1	-
37	621056.79	311724.48	Картометрический метод	1	-
38	621070.31	311705.97	Картометрический метод	1	-
39	621079.86	311693.01	Картометрический метод	1	-
40	621102.04	311714.49	Картометрический метод	1	-
41	621126.42	311755.17	Картометрический метод	1	-
42	621152.00	311742.90	Картометрический метод	1	-
43	621163.19	311786.41	Картометрический метод	1	-
44	621184.92	311800.15	Картометрический метод	1	-
45	621208.24	311832.10	Картометрический метод	1	-
46	621225.81	311868.85	Картометрический метод	1	-
47	621254.89	311889.61	Картометрический метод	1	-

2. Сведения о характерных точках границ объекта					
Обозначение характерных точек границ	Координаты, м		Метод определения координат характерной точки	Средняя квадратическая погрешность положения характерной точки (Mt), м	Описание обозначения точки на местности (при наличии)
	X	Y			
1	2	3	4	5	6
48	621295.22	311887.49	Картометрический метод	1	-
49	621314.46	311910.06	Картометрический метод	1	-
50	621265.20	311939.60	Картометрический метод	1	-
1	621324.36	312037.39	Картометрический метод	1	-
3. Сведения о характерных точках части (частей) границы объекта					
Обозначение характерных точек части границы	Координаты, м		Метод определения координат характерной точки	Средняя квадратическая погрешность положения характерной точки (Mt), м	Описание обозначения точки на местности (при наличии)
	X	Y			
1	2	3	4	5	6
-	-	-	-	-	-

ТЕКСТОВОЕ ОПИСАНИЕ
местоположения границ населенных пунктов, территориальных зон

Прохождение границы		Описание прохождения границы
от точки	до точки	
1	2	3
-	-	-

ГРАФИЧЕСКОЕ ОПИСАНИЕ

местоположения границ населенных пунктов, территориальных зон, особо охраняемых природных территорий, зон с особыми условиями использования территории

Тульская область, МО Ефремовский муниципальный округ, д. Дубики

(наименование объекта, местоположение границ которого описано (далее - объект))

Раздел 1**Сведения об объекте**

№ п/п	Характеристики объекта	Описание характеристик
1	2	3
1.	Местоположение объекта	Тульская область, м.о Ефремовский, деревня Дубики
2.	Площадь объекта +/- величина погрешности определения площади (P +/- Дельта P)	1181539 +/- 3079 м ²
3.	Иные характеристики объекта	-

Раздел 2

Сведения о местоположении границ объекта

1. Система координат МСК-71.1

2. Сведения о характерных точках границ объекта

Обозначение характерных точек границ	Координаты, м		Метод определения координат характерной точки	Средняя квадратическая погрешность положения характерной точки (Mt), м	Описание обозначения точки на местности (при наличии)
	X	Y			
1	2	3	4	5	6
1	635830.28	320539.20	Картометрический метод	1	-
2	635821.98	320564.75	Картометрический метод	1	-
3	635813.46	320596.60	Картометрический метод	1	-
4	635808.10	320636.32	Картометрический метод	1	-
5	635804.44	320657.21	Картометрический метод	1	-
6	635809.59	320670.02	Картометрический метод	1	-
7	635808.85	320686.89	Картометрический метод	1	-
8	635793.56	320726.76	Картометрический метод	1	-
9	635785.76	320740.76	Картометрический метод	1	-
10	635793.65	320800.12	Картометрический метод	1	-
11	635802.20	320840.63	Картометрический метод	1	-
12	635816.67	320880.07	Картометрический метод	1	-
13	635818.96	320900.84	Картометрический метод	1	-
14	635813.85	320957.42	Картометрический метод	1	-
15	635822.44	320996.94	Картометрический метод	1	-
16	635829.98	321037.47	Картометрический метод	1	-
17	635848.49	321085.10	Картометрический метод	1	-
18	635766.40	321099.90	Картометрический метод	1	-
19	635750.40	321110.50	Картометрический метод	1	-
20	635745.20	321127.10	Картометрический метод	1	-
21	635741.00	321219.80	Картометрический метод	1	-
22	635737.30	321268.30	Картометрический метод	1	-

2. Сведения о характерных точках границ объекта					
Обозначение характерных точек границ	Координаты, м		Метод определения координат характерной точки	Средняя квадратическая погрешность положения характерной точки (M _t), м	Описание обозначения точки на местности (при наличии)
	X	Y			
1	2	3	4	5	6
23	635717.70	321287.30	Картометрический метод	1	-
24	635698.90	321289.80	Картометрический метод	1	-
25	635676.00	321304.50	Картометрический метод	1	-
26	635660.80	321326.70	Картометрический метод	1	-
27	635642.10	321330.30	Картометрический метод	1	-
28	635604.40	321324.20	Картометрический метод	1	-
29	635591.20	321327.80	Картометрический метод	1	-
30	635583.90	321335.50	Картометрический метод	1	-
31	635571.01	321351.58	Картометрический метод	1	-
32	635546.65	321340.83	Картометрический метод	1	-
33	635477.75	321322.81	Картометрический метод	1	-
34	635441.25	321317.84	Картометрический метод	1	-
35	635412.45	321314.94	Картометрический метод	1	-
36	635384.93	321323.05	Картометрический метод	1	-
37	635360.74	321332.22	Картометрический метод	1	-
38	635358.08	321362.55	Картометрический метод	1	-
39	635358.08	321443.62	Картометрический метод	1	-
40	635337.30	321465.93	Картометрический метод	1	-
41	635321.32	321426.53	Картометрический метод	1	-
42	635281.45	321426.00	Картометрический метод	1	-
43	635243.06	321447.52	Картометрический метод	1	-
44	635163.23	321520.28	Картометрический метод	1	-
45	635077.94	321528.17	Картометрический метод	1	-
46	635063.79	321549.34	Картометрический метод	1	-
47	635051.56	321612.30	Картометрический метод	1	-

2. Сведения о характерных точках границ объекта					
Обозначение характерных точек границ	Координаты, м		Метод определения координат характерной точки	Средняя квадратическая погрешность положения характерной точки (Mt), м	Описание обозначения точки на местности (при наличии)
	X	Y			
1	2	3	4	5	6
48	635037.93	321663.22	Картометрический метод	1	-
49	635024.75	321717.63	Картометрический метод	1	-
50	634981.60	321726.86	Картометрический метод	1	-
51	634963.93	321715.08	Картометрический метод	1	-
52	634924.58	321693.03	Картометрический метод	1	-
53	634859.40	321622.29	Картометрический метод	1	-
54	634833.03	321601.54	Картометрический метод	1	-
55	634822.71	321575.25	Картометрический метод	1	-
56	634785.19	321565.82	Картометрический метод	1	-
57	634770.20	321511.88	Картометрический метод	1	-
58	634787.29	321448.73	Картометрический метод	1	-
59	634813.07	321372.60	Картометрический метод	1	-
60	634815.61	321321.88	Картометрический метод	1	-
61	634769.18	321319.25	Картометрический метод	1	-
62	634747.34	321183.03	Картометрический метод	1	-
63	634751.68	321158.37	Картометрический метод	1	-
64	634804.88	321045.85	Картометрический метод	1	-
65	634697.39	320952.66	Картометрический метод	1	-
66	634650.72	320845.68	Картометрический метод	1	-
67	634660.76	320626.24	Картометрический метод	1	-
68	634444.73	320515.91	Картометрический метод	1	-
69	634453.01	320480.53	Картометрический метод	1	-
70	634455.24	320408.84	Картометрический метод	1	-
71	634497.90	320257.24	Картометрический метод	1	-
72	634645.39	320291.42	Картометрический метод	1	-

2. Сведения о характерных точках границ объекта					
Обозначение характерных точек границ	Координаты, м		Метод определения координат характерной точки	Средняя квадратическая погрешность положения характерной точки (Mt), м	Описание обозначения точки на местности (при наличии)
	X	Y			
1	2	3	4	5	6
73	634726.27	320304.59	Картометрический метод	1	-
74	634815.22	320338.53	Картометрический метод	1	-
75	634928.73	320361.12	Картометрический метод	1	-
76	635027.08	320368.98	Картометрический метод	1	-
77	635132.50	320386.74	Картометрический метод	1	-
78	635208.91	320396.62	Картометрический метод	1	-
79	635268.86	320410.05	Картометрический метод	1	-
80	635342.86	320442.03	Картометрический метод	1	-
81	635422.71	320457.42	Картометрический метод	1	-
82	635475.27	320470.36	Картометрический метод	1	-
83	635599.64	320502.19	Картометрический метод	1	-
84	635601.13	320527.49	Картометрический метод	1	-
85	635616.44	320518.47	Картометрический метод	1	-
86	635631.86	320517.14	Картометрический метод	1	-
87	635654.09	320522.33	Картометрический метод	1	-
88	635707.17	320547.58	Картометрический метод	1	-
1	635830.28	320539.20	Картометрический метод	1	-
3. Сведения о характерных точках части (частей) границы объекта					
Обозначение характерных точек части границы	Координаты, м		Метод определения координат характерной точки	Средняя квадратическая погрешность положения характерной точки (Mt), м	Описание обозначения точки на местности (при наличии)
	X	Y			
1	2	3	4	5	6
-	-	-	-	-	-

ТЕКСТОВОЕ ОПИСАНИЕ
местоположения границ населенных пунктов, территориальных зон

Прохождение границы		Описание прохождения границы
от точки	до точки	
1	2	3
-	-	-

ГРАФИЧЕСКОЕ ОПИСАНИЕ**местоположения границ населенных пунктов, территориальных зон, особо охраняемых природных территорий, зон с особыми условиями использования территории****Тульская область, МО Ефремовский муниципальный округ, д. Екатериновка**

(наименование объекта, местоположение границ которого описано (далее - объект))

Раздел 1**Сведения об объекте**

№ п/п	Характеристики объекта	Описание характеристик
1	2	3
1.	Местоположение объекта	Тульская область, м.о Ефремовский, деревня Екатериновка
2.	Площадь объекта +/- величина погрешности определения площади (P +/- Дельта P)	480558 +/- 1 м ²
3.	Иные характеристики объекта	-

Раздел 2

Сведения о местоположении границ объекта

1. Система координат МСК-71.1

2. Сведения о характерных точках границ объекта

Обозначение характерных точек границ	Координаты, м		Метод определения координат характерной точки	Средняя квадратическая погрешность положения характерной точки (Mt), м	Описание обозначения точки на местности (при наличии)
	X	Y			
1	2	3	4	5	6
1	648433.98	297047.89	Картометрический метод	1	-
2	648408.36	297106.17	Картометрический метод	1	-
3	648314.32	297319.00	Картометрический метод	1	-
4	648205.69	297567.27	Картометрический метод	1	-
5	648167.37	297635.45	Картометрический метод	1	-
6	648245.13	297682.87	Картометрический метод	1	-
7	648300.89	297711.95	Картометрический метод	1	-
8	648254.83	297813.77	Картометрический метод	1	-
9	648239.08	297843.49	Картометрический метод	1	-
10	648171.41	297796.56	Картометрический метод	1	-
11	648128.92	297757.84	Картометрический метод	1	-
12	648006.24	297705.66	Картометрический метод	1	-
13	647931.35	297674.04	Картометрический метод	1	-
14	647921.30	297677.96	Картометрический метод	1	-
15	647902.23	297671.94	Картометрический метод	1	-
16	647862.65	297641.07	Картометрический метод	1	-
17	647847.90	297625.25	Картометрический метод	1	-
18	647846.36	297605.12	Картометрический метод	1	-
19	647841.05	297586.32	Картометрический метод	1	-
20	647828.73	297566.35	Картометрический метод	1	-
21	647855.01	297548.97	Картометрический метод	1	-
22	647878.56	297522.20	Картометрический метод	1	-

2. Сведения о характерных точках границ объекта					
Обозначение характерных точек границ	Координаты, м		Метод определения координат характерной точки	Средняя квадратическая погрешность положения характерной точки (Mt), м	Описание обозначения точки на местности (при наличии)
	X	Y			
1	2	3	4	5	6
23	647885.84	297503.22	Картометрический метод	1	-
24	647888.74	297484.92	Картометрический метод	1	-
25	647861.83	297456.36	Картометрический метод	1	-
26	647875.57	297446.07	Картометрический метод	1	-
27	647879.89	297440.36	Картометрический метод	1	-
28	647884.57	297417.60	Картометрический метод	1	-
29	647853.37	297438.22	Картометрический метод	1	-
30	647835.49	297424.02	Картометрический метод	1	-
31	647825.92	297419.12	Картометрический метод	1	-
32	647819.66	297422.98	Картометрический метод	1	-
33	647819.46	297451.32	Картометрический метод	1	-
34	647812.57	297455.19	Картометрический метод	1	-
35	647801.78	297450.93	Картометрический метод	1	-
36	647757.70	297414.44	Картометрический метод	1	-
37	647739.90	297401.51	Картометрический метод	1	-
38	647735.73	297375.97	Картометрический метод	1	-
39	647729.28	297367.26	Картометрический метод	1	-
40	647721.05	297359.31	Картометрический метод	1	-
41	647787.50	297006.85	Картометрический метод	1	-
42	647790.93	296928.25	Картометрический метод	1	-
43	647770.11	296829.72	Картометрический метод	1	-
44	647764.65	296766.55	Картометрический метод	1	-
45	647769.79	296723.88	Картометрический метод	1	-
46	647807.23	296747.24	Картометрический метод	1	-
47	647818.85	296765.33	Картометрический метод	1	-

2. Сведения о характерных точках границ объекта					
Обозначение характерных точек границ	Координаты, м		Метод определения координат характерной точки	Средняя квадратическая погрешность положения характерной точки (Mt), м	Описание обозначения точки на местности (при наличии)
	X	Y			
1	2	3	4	5	6
48	647855.79	296789.33	Картометрический метод	1	-
49	647863.99	296785.43	Картометрический метод	1	-
50	647877.28	296744.98	Картометрический метод	1	-
51	647884.77	296740.45	Картометрический метод	1	-
52	647897.39	296742.15	Картометрический метод	1	-
53	647990.33	296769.12	Картометрический метод	1	-
54	648022.66	296779.33	Картометрический метод	1	-
55	648047.21	296773.94	Картометрический метод	1	-
56	648067.80	296757.28	Картометрический метод	1	-
57	648092.41	296756.92	Картометрический метод	1	-
58	648118.31	296759.05	Картометрический метод	1	-
59	648162.86	296781.69	Картометрический метод	1	-
60	648153.40	296825.25	Картометрический метод	1	-
61	648142.35	296845.55	Картометрический метод	1	-
62	648157.43	296862.95	Картометрический метод	1	-
63	648177.91	296880.30	Картометрический метод	1	-
64	648202.06	296891.24	Картометрический метод	1	-
65	648241.29	296896.98	Картометрический метод	1	-
66	648272.97	296905.31	Картометрический метод	1	-
67	648306.65	296921.20	Картометрический метод	1	-
68	648329.67	296939.74	Картометрический метод	1	-
69	648338.06	296952.81	Картометрический метод	1	-
70	648350.04	296996.08	Картометрический метод	1	-
71	648379.35	297015.15	Картометрический метод	1	-
1	648433.98	297047.89	Картометрический метод	1	-

2. Сведения о характерных точках границ объекта					
Обозначение характерных точек границ	Координаты, м		Метод определения координат характерной точки	Средняя квадратическая погрешность положения характерной точки (Mt), м	Описание обозначения точки на местности (при наличии)
	X	Y			
1	2	3	4	5	6
72	648179.80	296904.34	Картометрический метод	1	-
73	648177.13	296910.26	Картометрический метод	1	-
74	648171.21	296907.59	Картометрический метод	1	-
75	648173.88	296901.67	Картометрический метод	1	-
72	648179.80	296904.34	Картометрический метод	1	-
76	647802.32	296769.75	Картометрический метод	1	-
77	647800.71	296776.14	Картометрический метод	1	-
78	647794.31	296774.53	Картометрический метод	1	-
79	647795.93	296768.13	Картометрический метод	1	-
76	647802.32	296769.75	Картометрический метод	1	-
80	647990.29	296838.09	Картометрический метод	1	-
81	647988.12	296837.32	Картометрический метод	1	-
82	647988.88	296835.15	Картометрический метод	1	-
83	647991.06	296835.92	Картометрический метод	1	-
80	647990.29	296838.09	Картометрический метод	1	-
3. Сведения о характерных точках части (частей) границы объекта					
Обозначение характерных точек части границы	Координаты, м		Метод определения координат характерной точки	Средняя квадратическая погрешность положения характерной точки (Mt), м	Описание обозначения точки на местности (при наличии)
	X	Y			
1	2	3	4	5	6
-	-	-	-	-	-

ТЕКСТОВОЕ ОПИСАНИЕ
местоположения границ населенных пунктов, территориальных зон

Прохождение границы		Описание прохождения границы
от точки	до точки	
1	2	3
-	-	-

ГРАФИЧЕСКОЕ ОПИСАНИЕ

местоположения границ населенных пунктов, территориальных зон, особо охраняемых природных территорий, зон с особыми условиями использования территории

Тульская область, МО Ефремовский муниципальный округ, д. Елизаветовка

(наименование объекта, местоположение границ которого описано (далее - объект))

Раздел 1**Сведения об объекте**

№ п/п	Характеристики объекта	Описание характеристик
1	2	3
1.	Местоположение объекта	Тульская область, м.о Ефремовский, деревня Елизаветовка
2.	Площадь объекта +/- величина погрешности определения площади (P +/- Дельта P)	576158 +/- 3079 м ²
3.	Иные характеристики объекта	-

Раздел 2

Сведения о местоположении границ объекта

1. Система координат МСК-71.1

2. Сведения о характерных точках границ объекта

Обозначение характерных точек границ	Координаты, м		Метод определения координат характерной точки	Средняя квадратическая погрешность положения характерной точки (Mt), м	Описание обозначения точки на местности (при наличии)
	X	Y			
1	2	3	4	5	6
1	608383.60	311099.03	Картометрический метод	1	-
2	608463.89	311240.47	Картометрический метод	1	-
3	608524.37	311329.79	Картометрический метод	1	-
4	608567.58	311372.03	Картометрический метод	1	-
5	608671.61	311469.92	Картометрический метод	1	-
6	608706.88	311533.57	Картометрический метод	1	-
7	608754.87	311605.08	Картометрический метод	1	-
8	608803.36	311649.70	Картометрический метод	1	-
9	608787.59	311654.38	Картометрический метод	1	-
10	608761.30	311657.17	Картометрический метод	1	-
11	608725.11	311684.45	Картометрический метод	1	-
12	608686.08	311712.92	Картометрический метод	1	-
13	608654.70	311750.56	Картометрический метод	1	-
14	608607.78	311816.46	Картометрический метод	1	-
15	608589.01	311853.91	Картометрический метод	1	-
16	608566.51	311873.92	Картометрический метод	1	-
17	608416.43	311811.68	Картометрический метод	1	-
18	608346.13	311788.46	Картометрический метод	1	-
19	608307.35	311764.27	Картометрический метод	1	-
20	608242.79	311723.44	Картометрический метод	1	-
21	608206.66	311711.97	Картометрический метод	1	-
22	608193.89	311713.98	Картометрический метод	1	-

2. Сведения о характерных точках границ объекта					
Обозначение характерных точек границ	Координаты, м		Метод определения координат характерной точки	Средняя квадратическая погрешность положения характерной точки (M _t), м	Описание обозначения точки на местности (при наличии)
	X	Y			
1	2	3	4	5	6
23	608165.43	311730.56	Картометрический метод	1	-
24	608122.95	311765.09	Картометрический метод	1	-
25	608032.55	311870.14	Картометрический метод	1	-
26	608020.32	311883.53	Картометрический метод	1	-
27	607998.91	311892.96	Картометрический метод	1	-
28	607981.65	311894.03	Картометрический метод	1	-
29	607953.36	311883.66	Картометрический метод	1	-
30	607902.82	311881.92	Картометрический метод	1	-
31	607840.48	311858.84	Картометрический метод	1	-
32	607822.33	311862.44	Картометрический метод	1	-
33	607769.74	311872.15	Картометрический метод	1	-
34	607701.57	311904.77	Картометрический метод	1	-
35	607585.05	311910.57	Картометрический метод	1	-
36	607626.85	311880.18	Картометрический метод	1	-
37	607669.73	311848.48	Картометрический метод	1	-
38	607714.76	311806.08	Картометрический метод	1	-
39	607752.86	311757.72	Картометрический метод	1	-
40	607789.36	311704.86	Картометрический метод	1	-
41	607857.33	311620.45	Картометрический метод	1	-
42	607890.68	311560.79	Картометрический метод	1	-
43	607828.18	311464.92	Картометрический метод	1	-
44	607769.79	311374.01	Картометрический метод	1	-
45	607758.30	311368.11	Картометрический метод	1	-
46	607723.21	311361.06	Картометрический метод	1	-
47	607808.81	311286.24	Картометрический метод	1	-

2. Сведения о характерных точках границ объекта					
Обозначение характерных точек границ	Координаты, м		Метод определения координат характерной точки	Средняя квадратическая погрешность положения характерной точки (Mt), м	Описание обозначения точки на местности (при наличии)
	X	Y			
1	2	3	4	5	6
48	607904.81	311193.83	Картометрический метод	1	-
49	607941.72	311169.74	Картометрический метод	1	-
50	607966.14	311143.89	Картометрический метод	1	-
51	607990.76	311109.41	Картометрический метод	1	-
52	608001.00	311081.19	Картометрический метод	1	-
53	608057.69	311056.10	Картометрический метод	1	-
54	608091.67	311038.92	Картометрический метод	1	-
55	608112.93	311039.36	Картометрический метод	1	-
56	608137.59	311062.50	Картометрический метод	1	-
57	608165.92	311075.01	Картометрический метод	1	-
58	608194.05	311073.06	Картометрический метод	1	-
59	608229.23	311057.40	Картометрический метод	1	-
60	608242.13	311057.21	Картометрический метод	1	-
61	608252.12	311062.37	Картометрический метод	1	-
62	608272.98	311084.81	Картометрический метод	1	-
63	608289.04	311092.91	Картометрический метод	1	-
64	608323.22	311089.39	Картометрический метод	1	-
65	608360.88	311081.99	Картометрический метод	1	-
1	608383.60	311099.03	Картометрический метод	1	-
3. Сведения о характерных точках части (частей) границы объекта					
Обозначение характерных точек части границы	Координаты, м		Метод определения координат характерной точки	Средняя квадратическая погрешность положения характерной точки (Mt), м	Описание обозначения точки на местности (при наличии)
	X	Y			
1	2	3	4	5	6
-	-	-	-	-	-

ТЕКСТОВОЕ ОПИСАНИЕ
местоположения границ населенных пунктов, территориальных зон

Прохождение границы		Описание прохождения границы
от точки	до точки	
1	2	3
-	-	-

ГРАФИЧЕСКОЕ ОПИСАНИЕ

местоположения границ населенных пунктов, территориальных зон, особо охраняемых природных территорий, зон с особыми условиями использования территории

Тульская область, МО Ефремовский муниципальный округ, д. Залесское

(наименование объекта, местоположение границ которого описано (далее - объект))

Раздел 1**Сведения об объекте**

№ п/п	Характеристики объекта	Описание характеристик
1	2	3
1.	Местоположение объекта	Тульская область, м.о Ефремовский, деревня Залесское
2.	Площадь объекта +/- величина погрешности определения площади (P +/- Дельта P)	1587853 +/- 3079 м ²
3.	Иные характеристики объекта	-

Раздел 2

Сведения о местоположении границ объекта

1. Система координат МСК-71.1

2. Сведения о характерных точках границ объекта

Обозначение характерных точек границ	Координаты, м		Метод определения координат характерной точки	Средняя квадратическая погрешность положения характерной точки (Mt), м	Описание обозначения точки на местности (при наличии)
	X	Y			
1	2	3	4	5	6
1	640863.18	298885.03	Картометрический метод	1	-
2	641016.44	299192.05	Картометрический метод	1	-
3	641061.27	299260.84	Картометрический метод	1	-
4	641256.98	299416.74	Картометрический метод	1	-
5	641420.91	299541.66	Картометрический метод	1	-
6	641546.18	299634.99	Картометрический метод	1	-
7	641548.91	299669.31	Картометрический метод	1	-
8	641528.04	299729.17	Картометрический метод	1	-
9	641477.95	299827.77	Картометрический метод	1	-
10	641414.00	299943.85	Картометрический метод	1	-
11	641417.22	299976.69	Картометрический метод	1	-
12	641383.59	300052.43	Картометрический метод	1	-
13	641294.38	300006.98	Картометрический метод	1	-
14	641270.82	300046.28	Картометрический метод	1	-
15	641226.17	300216.39	Картометрический метод	1	-
16	641166.46	300366.57	Картометрический метод	1	-
17	641149.46	300428.57	Картометрический метод	1	-
18	640971.69	300397.25	Картометрический метод	1	-
19	640888.82	300366.50	Картометрический метод	1	-
20	640747.08	300292.31	Картометрический метод	1	-
21	640633.18	300201.90	Картометрический метод	1	-
22	640588.07	300179.68	Картометрический метод	1	-

2. Сведения о характерных точках границ объекта					
Обозначение характерных точек границ	Координаты, м		Метод определения координат характерной точки	Средняя квадратическая погрешность положения характерной точки (M _t), м	Описание обозначения точки на местности (при наличии)
	X	Y			
1	2	3	4	5	6
23	640569.35	300159.32	Картометрический метод	1	-
24	640544.52	300111.58	Картометрический метод	1	-
25	640529.65	300036.25	Картометрический метод	1	-
26	640417.73	299824.21	Картометрический метод	1	-
27	640417.94	299762.39	Картометрический метод	1	-
28	640163.62	299931.03	Картометрический метод	1	-
29	640165.61	299910.40	Картометрический метод	1	-
30	640194.56	299850.43	Картометрический метод	1	-
31	640184.94	299820.79	Картометрический метод	1	-
32	640120.38	299728.99	Картометрический метод	1	-
33	639992.47	299465.68	Картометрический метод	1	-
34	639994.20	299427.82	Картометрический метод	1	-
35	640083.57	299180.32	Картометрический метод	1	-
36	640072.60	299134.66	Картометрический метод	1	-
37	640087.84	299022.24	Картометрический метод	1	-
38	640135.43	298958.85	Картометрический метод	1	-
39	640126.18	298895.85	Картометрический метод	1	-
40	640133.17	298865.57	Картометрический метод	1	-
41	640159.87	298824.22	Картометрический метод	1	-
42	640218.77	298779.52	Картометрический метод	1	-
43	640398.69	298697.51	Картометрический метод	1	-
44	640485.70	298652.39	Картометрический метод	1	-
45	640539.04	298609.31	Картометрический метод	1	-
46	640544.18	298624.71	Картометрический метод	1	-
47	640591.93	298711.24	Картометрический метод	1	-

2. Сведения о характерных точках границ объекта					
Обозначение характерных точек границ	Координаты, м		Метод определения координат характерной точки	Средняя квадратическая погрешность положения характерной точки (Mt), м	Описание обозначения точки на местности (при наличии)
	X	Y			
1	2	3	4	5	6
48	640612.93	298734.09	Картометрический метод	1	-
49	640656.83	298744.38	Картометрический метод	1	-
50	640784.35	298694.35	Картометрический метод	1	-
51	640806.85	298705.61	Картометрический метод	1	-
1	640863.18	298885.03	Картометрический метод	1	-
3. Сведения о характерных точках части (частей) границы объекта					
Обозначение характерных точек части границы	Координаты, м		Метод определения координат характерной точки	Средняя квадратическая погрешность положения характерной точки (Mt), м	Описание обозначения точки на местности (при наличии)
	X	Y			
1	2	3	4	5	6
-	-	-	-	-	-

ТЕКСТОВОЕ ОПИСАНИЕ
местоположения границ населенных пунктов, территориальных зон

Прохождение границы		Описание прохождения границы
от точки	до точки	
1	2	3
-	-	-

ГРАФИЧЕСКОЕ ОПИСАНИЕ

местоположения границ населенных пунктов, территориальных зон, особо охраняемых природных территорий, зон с особыми условиями использования территории

Тульская область, МО Ефремовский муниципальный округ, д. Запрудное

(наименование объекта, местоположение границ которого описано (далее - объект))

Раздел 1**Сведения об объекте**

№ п/п	Характеристики объекта	Описание характеристик
1	2	3
1.	Местоположение объекта	Тульская область, м.о Ефремовский, деревня Запрудное
2.	Площадь объекта +/- величина погрешности определения площади (P +/- Дельта P)	122086 +/- 3079 м ²
3.	Иные характеристики объекта	-

Раздел 2

Сведения о местоположении границ объекта

1. Система координат МСК-71.1

2. Сведения о характерных точках границ объекта

Обозначение характерных точек границ	Координаты, м		Метод определения координат характерной точки	Средняя квадратическая погрешность положения характерной точки (Mt), м	Описание обозначения точки на местности (при наличии)
	X	Y			
1	2	3	4	5	6
1	627621.06	327547.47	Картометрический метод	1	-
2	627692.38	327616.03	Картометрический метод	1	-
3	627703.81	327707.06	Картометрический метод	1	-
4	627470.92	327881.24	Картометрический метод	1	-
5	627419.07	327778.26	Картометрический метод	1	-
6	627362.16	327779.96	Картометрический метод	1	-
7	627284.56	327750.11	Картометрический метод	1	-
8	627256.68	327737.74	Картометрический метод	1	-
9	627238.50	327713.60	Картометрический метод	1	-
10	627187.20	327684.21	Картометрический метод	1	-
11	627238.33	327589.14	Картометрический метод	1	-
12	627214.46	327571.33	Картометрический метод	1	-
13	627186.13	327557.29	Картометрический метод	1	-
14	627207.92	327511.93	Картометрический метод	1	-
15	627268.80	327430.33	Картометрический метод	1	-
16	627463.21	327535.27	Картометрический метод	1	-
17	627467.20	327555.54	Картометрический метод	1	-
18	627457.40	327587.09	Картометрический метод	1	-
19	627528.35	327616.20	Картометрический метод	1	-
20	627540.66	327601.38	Картометрический метод	1	-
21	627548.28	327596.47	Картометрический метод	1	-
22	627563.52	327599.09	Картометрический метод	1	-

2. Сведения о характерных точках границ объекта					
Обозначение характерных точек границ	Координаты, м		Метод определения координат характерной точки	Средняя квадратическая погрешность положения характерной точки (Mt), м	Описание обозначения точки на местности (при наличии)
	X	Y			
1	2	3	4	5	6
1	627621.06	327547.47	Картометрический метод	1	-
3. Сведения о характерных точках части (частей) границы объекта					
Обозначение характерных точек части границы	Координаты, м		Метод определения координат характерной точки	Средняя квадратическая погрешность положения характерной точки (Mt), м	Описание обозначения точки на местности (при наличии)
	X	Y			
1	2	3	4	5	6
-	-	-	-	-	-

ТЕКСТОВОЕ ОПИСАНИЕ
местоположения границ населенных пунктов, территориальных зон

Прохождение границы		Описание прохождения границы
от точки	до точки	
1	2	3
-	-	-

ГРАФИЧЕСКОЕ ОПИСАНИЕ

местоположения границ населенных пунктов, территориальных зон, особо охраняемых природных территорий, зон с особыми условиями использования территории

Тульская область, МО Ефремовский муниципальный округ, д. Заречье

(наименование объекта, местоположение границ которого описано (далее - объект))

Раздел 1**Сведения об объекте**

№ п/п	Характеристики объекта	Описание характеристик
1	2	3
1.	Местоположение объекта	Тульская область, м.о Ефремовский, деревня Заречье
2.	Площадь объекта +/- величина погрешности определения площади (P +/- Дельта P)	2190510 +/- 5180 м ²
3.	Иные характеристики объекта	-

Раздел 2

Сведения о местоположении границ объекта

1. Система координат МСК-71.1

2. Сведения о характерных точках границ объекта

Обозначение характерных точек границ	Координаты, м		Метод определения координат характерной точки	Средняя квадратическая погрешность положения характерной точки (Mt), м	Описание обозначения точки на местности (при наличии)
	X	Y			
1	2	3	4	5	6
1	629275.20	297328.86	Картометрический метод	1	-
2	629271.81	297320.94	Картометрический метод	1	-
3	629277.21	297318.75	Картометрический метод	1	-
4	629280.49	297326.46	Картометрический метод	1	-
1	629275.20	297328.86	Картометрический метод	1	-
5	629440.29	297857.27	Картометрический метод	1	-
6	629453.20	297893.58	Картометрический метод	1	-
7	629479.13	297944.64	Картометрический метод	1	-
8	629533.24	298038.62	Картометрический метод	1	-
9	629553.80	298067.77	Картометрический метод	1	-
10	629583.19	298104.72	Картометрический метод	1	-
11	629633.48	298167.77	Картометрический метод	1	-
12	629637.10	298164.98	Картометрический метод	1	-
13	629709.63	298234.81	Картометрический метод	1	-
14	629743.60	298262.26	Картометрический метод	1	-
15	629791.47	298298.41	Картометрический метод	1	-
16	629912.84	298352.12	Картометрический метод	1	-
17	629983.51	298372.96	Картометрический метод	1	-
18	630058.27	298389.46	Картометрический метод	1	-
19	630152.43	298392.50	Картометрический метод	1	-
20	630252.30	298386.42	Картометрический метод	1	-
21	630388.61	298364.59	Картометрический метод	1	-

2. Сведения о характерных точках границ объекта					
Обозначение характерных точек границ	Координаты, м		Метод определения координат характерной точки	Средняя квадратическая погрешность положения характерной точки (M _t), м	Описание обозначения точки на местности (при наличии)
	X	Y			
1	2	3	4	5	6
22	630387.88	298407.91	Картометрический метод	1	-
23	630391.22	298449.06	Картометрический метод	1	-
24	630382.17	298473.40	Картометрический метод	1	-
25	630348.31	298525.34	Картометрический метод	1	-
26	630343.66	298530.20	Картометрический метод	1	-
27	630331.92	298532.97	Картометрический метод	1	-
28	630252.56	298522.35	Картометрический метод	1	-
29	630213.54	298516.15	Картометрический метод	1	-
30	630188.08	298509.37	Картометрический метод	1	-
31	630182.78	298505.46	Картометрический метод	1	-
32	630182.15	298501.98	Картометрический метод	1	-
33	630173.03	298500.68	Картометрический метод	1	-
34	630170.50	298505.17	Картометрический метод	1	-
35	630163.90	298508.20	Картометрический метод	1	-
36	630132.99	298506.13	Картометрический метод	1	-
37	630085.33	298506.55	Картометрический метод	1	-
38	630044.74	298506.91	Картометрический метод	1	-
39	629968.44	298517.40	Картометрический метод	1	-
40	629959.58	298518.99	Картометрический метод	1	-
41	629912.07	298533.99	Картометрический метод	1	-
42	629908.52	298533.73	Картометрический метод	1	-
43	629905.93	298532.10	Картометрический метод	1	-
44	629904.51	298527.57	Картометрический метод	1	-
45	629890.54	298531.71	Картометрический метод	1	-
46	629891.73	298537.20	Картометрический метод	1	-

2. Сведения о характерных точках границ объекта					
Обозначение характерных точек границ	Координаты, м		Метод определения координат характерной точки	Средняя квадратическая погрешность положения характерной точки (Mt), м	Описание обозначения точки на местности (при наличии)
	X	Y			
1	2	3	4	5	6
47	629888.68	298541.59	Картометрический метод	1	-
48	629885.90	298542.72	Картометрический метод	1	-
49	629879.65	298544.05	Картометрический метод	1	-
50	629859.66	298551.09	Картометрический метод	1	-
51	629847.89	298555.25	Картометрический метод	1	-
52	629836.36	298561.00	Картометрический метод	1	-
53	629823.01	298567.67	Картометрический метод	1	-
54	629777.18	298592.31	Картометрический метод	1	-
55	629690.34	298645.62	Картометрический метод	1	-
56	629687.28	298636.52	Картометрический метод	1	-
57	629670.74	298609.65	Картометрический метод	1	-
58	629627.68	298407.78	Картометрический метод	1	-
59	629577.69	298226.64	Картометрический метод	1	-
60	629565.77	298157.81	Картометрический метод	1	-
61	629549.81	298115.64	Картометрический метод	1	-
62	629529.29	298071.26	Картометрический метод	1	-
63	629507.20	298034.11	Картометрический метод	1	-
64	629480.88	297996.62	Картометрический метод	1	-
65	629455.81	297963.68	Картометрический метод	1	-
66	629452.68	297957.53	Картометрический метод	1	-
67	629451.62	297932.02	Картометрический метод	1	-
68	629447.32	297912.14	Картометрический метод	1	-
5	629440.29	297857.27	Картометрический метод	1	-
69	630325.32	298503.87	Картометрический метод	1	-
70	630325.29	298501.87	Картометрический метод	1	-

2. Сведения о характерных точках границ объекта					
Обозначение характерных точек границ	Координаты, м		Метод определения координат характерной точки	Средняя квадратическая погрешность положения характерной точки (M _t), м	Описание обозначения точки на местности (при наличии)
	X	Y			
1	2	3	4	5	6
71	630327.34	298501.84	Картометрический метод	1	-
72	630327.37	298503.84	Картометрический метод	1	-
69	630325.32	298503.87	Картометрический метод	1	-
73	630359.68	298386.53	Картометрический метод	1	-
74	630357.79	298385.92	Картометрический метод	1	-
75	630359.99	298379.13	Картометрический метод	1	-
76	630361.88	298379.74	Картометрический метод	1	-
73	630359.68	298386.53	Картометрический метод	1	-
77	630315.99	298500.83	Картометрический метод	1	-
78	630315.96	298498.83	Картометрический метод	1	-
79	630318.01	298498.80	Картометрический метод	1	-
80	630318.04	298500.80	Картометрический метод	1	-
77	630315.99	298500.83	Картометрический метод	1	-
81	630374.80	298379.31	Картометрический метод	1	-
82	630369.03	298385.30	Картометрический метод	1	-
83	630364.08	298379.76	Картометрический метод	1	-
81	630374.80	298379.31	Картометрический метод	1	-
84	630341.43	298458.66	Картометрический метод	1	-
85	630341.40	298456.66	Картометрический метод	1	-
86	630343.45	298456.63	Картометрический метод	1	-
87	630343.48	298458.63	Картометрический метод	1	-
84	630341.43	298458.66	Картометрический метод	1	-
88	630334.25	298451.07	Картометрический метод	1	-
89	630334.22	298449.07	Картометрический метод	1	-
90	630336.27	298449.04	Картометрический метод	1	-

2. Сведения о характерных точках границ объекта					
Обозначение характерных точек границ	Координаты, м		Метод определения координат характерной точки	Средняя квадратическая погрешность положения характерной точки (Mt), м	Описание обозначения точки на местности (при наличии)
	X	Y			
1	2	3	4	5	6
91	630336.30	298451.04	Картометрический метод	1	-
88	630334.25	298451.07	Картометрический метод	1	-
92	631054.38	297934.18	Картометрический метод	1	-
93	631038.96	297911.18	Картометрический метод	1	-
94	630834.79	298074.61	Картометрический метод	1	-
95	630582.39	298239.55	Картометрический метод	1	-
96	630401.05	298323.28	Картометрический метод	1	-
97	630375.81	298327.96	Картометрический метод	1	-
98	630379.96	298345.58	Картометрический метод	1	-
99	630197.62	298368.16	Картометрический метод	1	-
100	630061.82	298363.47	Картометрический метод	1	-
101	629989.78	298349.91	Картометрический метод	1	-
102	629986.32	298359.35	Картометрический метод	1	-
103	629839.46	298301.39	Картометрический метод	1	-
104	629778.86	298266.57	Картометрический метод	1	-
105	629716.28	298223.26	Картометрический метод	1	-
106	629662.45	298178.14	Картометрический метод	1	-
107	629630.19	298142.94	Картометрический метод	1	-
108	629602.46	298116.20	Картометрический метод	1	-
109	629541.95	298039.92	Картометрический метод	1	-
110	629458.92	297890.70	Картометрический метод	1	-
111	629438.83	297831.83	Картометрический метод	1	-
112	629431.07	297797.33	Картометрический метод	1	-
113	629406.62	297687.53	Картометрический метод	1	-
114	629382.59	297566.16	Картометрический метод	1	-

2. Сведения о характерных точках границ объекта					
Обозначение характерных точек границ	Координаты, м		Метод определения координат характерной точки	Средняя квадратическая погрешность положения характерной точки (Mt), м	Описание обозначения точки на местности (при наличии)
	X	Y			
1	2	3	4	5	6
115	629370.79	297504.23	Картометрический метод	1	-
116	629357.93	297436.83	Картометрический метод	1	-
117	629298.29	297305.15	Картометрический метод	1	-
118	629254.60	297218.94	Картометрический метод	1	-
119	629252.48	297216.43	Картометрический метод	1	-
120	629381.00	297118.16	Картометрический метод	1	-
121	629366.82	297164.61	Картометрический метод	1	-
122	629365.76	297207.17	Картометрический метод	1	-
123	629376.19	297323.24	Картометрический метод	1	-
124	629366.39	297353.88	Картометрический метод	1	-
125	629365.30	297371.29	Картометрический метод	1	-
126	629367.42	297401.46	Картометрический метод	1	-
127	629379.55	297455.32	Картометрический метод	1	-
128	629368.84	297460.83	Картометрический метод	1	-
129	629384.14	297567.03	Картометрический метод	1	-
130	629384.15	297567.08	Картометрический метод	1	-
131	629413.20	297710.63	Картометрический метод	1	-
132	629422.88	297754.18	Картометрический метод	1	-
133	629424.02	297753.96	Картометрический метод	1	-
134	629414.19	297710.41	Картометрический метод	1	-
135	629385.14	297566.91	Картометрический метод	1	-
136	629369.91	297461.37	Картометрический метод	1	-
137	629380.69	297455.86	Картометрический метод	1	-
138	629368.43	297401.35	Картометрический метод	1	-
139	629366.30	297371.28	Картометрический метод	1	-

2. Сведения о характерных точках границ объекта					
Обозначение характерных точек границ	Координаты, м		Метод определения координат характерной точки	Средняя квадратическая погрешность положения характерной точки (Mt), м	Описание обозначения точки на местности (при наличии)
	X	Y			
1	2	3	4	5	6
140	629367.39	297354.17	Картометрический метод	1	-
141	629377.20	297323.28	Картометрический метод	1	-
142	629366.70	297207.16	Картометрический метод	1	-
143	629367.75	297164.75	Картометрический метод	1	-
144	629381.81	297118.89	Картометрический метод	1	-
145	629448.98	297093.16	Картометрический метод	1	-
146	629454.69	297057.58	Картометрический метод	1	-
147	629578.83	297070.49	Картометрический метод	1	-
148	629572.82	297086.14	Картометрический метод	1	-
149	629581.60	297122.20	Картометрический метод	1	-
150	629597.22	297253.84	Картометрический метод	1	-
151	629580.00	297384.43	Картометрический метод	1	-
152	629576.19	297482.49	Картометрический метод	1	-
153	629593.89	297482.36	Картометрический метод	1	-
154	629593.25	297494.84	Картометрический метод	1	-
155	629590.52	297530.50	Картометрический метод	1	-
156	629592.28	297595.78	Картометрический метод	1	-
157	629592.42	297600.92	Картометрический метод	1	-
158	629608.14	297601.03	Картометрический метод	1	-
159	629608.38	297601.03	Картометрический метод	1	-
160	629613.93	297625.16	Картометрический метод	1	-
161	629617.83	297624.26	Картометрический метод	1	-
162	629611.39	297596.24	Картометрический метод	1	-
163	629607.72	297596.17	Картометрический метод	1	-
164	629595.42	297596.08	Картометрический метод	1	-

2. Сведения о характерных точках границ объекта					
Обозначение характерных точек границ	Координаты, м		Метод определения координат характерной точки	Средняя квадратическая погрешность положения характерной точки (M _t), м	Описание обозначения точки на местности (при наличии)
	X	Y			
1	2	3	4	5	6
165	629595.38	297595.01	Картометрический метод	1	-
166	629594.68	297530.59	Картометрический метод	1	-
167	629597.16	297495.03	Картометрический метод	1	-
168	629597.97	297476.77	Картометрический метод	1	-
169	629580.57	297476.82	Картометрический метод	1	-
170	629584.23	297384.81	Картометрический метод	1	-
171	629601.26	297253.74	Картометрический метод	1	-
172	629585.49	297121.26	Картометрический метод	1	-
173	629577.22	297086.27	Картометрический метод	1	-
174	629582.46	297072.44	Картометрический метод	1	-
175	629618.37	297045.45	Картометрический метод	1	-
176	629799.64	296939.95	Картометрический метод	1	-
177	630123.74	296966.75	Картометрический метод	1	-
178	630187.90	296972.17	Картометрический метод	1	-
179	630342.58	296992.44	Картометрический метод	1	-
180	630387.96	296982.35	Картометрический метод	1	-
181	630481.99	297003.27	Картометрический метод	1	-
182	630659.86	297021.17	Картометрический метод	1	-
183	630720.44	297026.99	Картометрический метод	1	-
184	630758.42	297038.08	Картометрический метод	1	-
185	631261.92	297125.91	Картометрический метод	1	-
186	631172.96	297502.41	Картометрический метод	1	-
187	631286.02	297530.08	Картометрический метод	1	-
188	631340.96	297559.55	Картометрический метод	1	-
189	631429.33	297587.35	Картометрический метод	1	-

2. Сведения о характерных точках границ объекта					
Обозначение характерных точек границ	Координаты, м		Метод определения координат характерной точки	Средняя квадратическая погрешность положения характерной точки (Mt), м	Описание обозначения точки на местности (при наличии)
	X	Y			
1	2	3	4	5	6
190	631444.40	297595.20	Картометрический метод	1	-
191	631560.80	297585.80	Картометрический метод	1	-
192	631545.66	297595.96	Картометрический метод	1	-
193	631547.93	297599.35	Картометрический метод	1	-
194	631507.07	297628.18	Картометрический метод	1	-
195	631480.39	297636.00	Картометрический метод	1	-
196	631257.00	297778.10	Картометрический метод	1	-
197	631029.80	297953.80	Картометрический метод	1	-
92	631054.38	297934.18	Картометрический метод	1	-
198	631262.86	297730.49	Картометрический метод	1	-
199	631261.90	297728.39	Картометрический метод	1	-
200	631263.99	297727.43	Картометрический метод	1	-
201	631264.96	297729.53	Картометрический метод	1	-
198	631262.86	297730.49	Картометрический метод	1	-
202	629972.56	296974.26	Картометрический метод	1	-
203	629952.42	297031.38	Картометрический метод	1	-
204	629932.93	297027.76	Картометрический метод	1	-
205	629951.84	296973.81	Картометрический метод	1	-
202	629972.56	296974.26	Картометрический метод	1	-
206	629644.97	297708.77	Картометрический метод	1	-
207	629643.53	297705.68	Картометрический метод	1	-
208	629637.67	297692.73	Картометрический метод	1	-
209	629640.47	297689.91	Картометрический метод	1	-
210	629647.29	297704.11	Картометрический метод	1	-
211	629648.59	297706.88	Картометрический метод	1	-

2. Сведения о характерных точках границ объекта					
Обозначение характерных точек границ	Координаты, м		Метод определения координат характерной точки	Средняя квадратическая погрешность положения характерной точки (M _t), м	Описание обозначения точки на местности (при наличии)
	X	Y			
1	2	3	4	5	6
206	629644.97	297708.77	Картометрический метод	1	-
212	631206.19	297230.02	Картометрический метод	1	-
213	631203.94	297229.51	Картометрический метод	1	-
214	631204.45	297227.26	Картометрический метод	1	-
215	631206.69	297227.77	Картометрический метод	1	-
212	631206.19	297230.02	Картометрический метод	1	-
216	631411.36	297652.50	Картометрический метод	1	-
217	631406.94	297650.64	Картометрический метод	1	-
218	631407.71	297648.80	Картометрический метод	1	-
219	631412.13	297650.65	Картометрический метод	1	-
216	631411.36	297652.50	Картометрический метод	1	-
220	631171.58	297390.12	Картометрический метод	1	-
221	631169.33	297389.63	Картометрический метод	1	-
222	631169.81	297387.39	Картометрический метод	1	-
223	631172.06	297387.87	Картометрический метод	1	-
220	631171.58	297390.12	Картометрический метод	1	-
224	631223.83	297645.11	Картометрический метод	1	-
225	631222.88	297643.03	Картометрический метод	1	-
226	631224.97	297642.08	Картометрический метод	1	-
227	631225.92	297644.16	Картометрический метод	1	-
224	631223.83	297645.11	Картометрический метод	1	-
228	631150.40	297485.06	Картометрический метод	1	-
229	631149.43	297479.97	Картометрический метод	1	-
230	631151.68	297479.54	Картометрический метод	1	-
231	631152.66	297484.62	Картометрический метод	1	-

2. Сведения о характерных точках границ объекта					
Обозначение характерных точек границ	Координаты, м		Метод определения координат характерной точки	Средняя квадратическая погрешность положения характерной точки (Mt), м	Описание обозначения точки на местности (при наличии)
	X	Y			
1	2	3	4	5	6
228	631150.40	297485.06	Картометрический метод	1	-
232	631366.37	297632.50	Картометрический метод	1	-
233	631364.53	297631.68	Картометрический метод	1	-
234	631365.35	297629.85	Картометрический метод	1	-
235	631367.18	297630.67	Картометрический метод	1	-
232	631366.37	297632.50	Картометрический метод	1	-
236	630245.18	297991.74	Картометрический метод	1	-
237	630246.17	297919.78	Картометрический метод	1	-
238	630237.12	297857.67	Картометрический метод	1	-
239	630236.70	297794.90	Картометрический метод	1	-
240	630309.55	297765.13	Картометрический метод	1	-
241	630312.86	297703.15	Картометрический метод	1	-
242	630329.30	297701.70	Картометрический метод	1	-
243	630525.42	297608.68	Картометрический метод	1	-
244	630594.95	297600.05	Картометрический метод	1	-
245	630621.91	297592.73	Картометрический метод	1	-
246	630644.32	297582.62	Картометрический метод	1	-
247	630720.42	297569.53	Картометрический метод	1	-
248	630795.52	297556.90	Картометрический метод	1	-
249	630821.24	297561.94	Картометрический метод	1	-
250	630837.54	297572.24	Картометрический метод	1	-
251	630875.42	297603.51	Картометрический метод	1	-
252	630887.28	297609.41	Картометрический метод	1	-
253	630923.17	297619.29	Картометрический метод	1	-
254	630986.31	297600.12	Картометрический метод	1	-

2. Сведения о характерных точках границ объекта					
Обозначение характерных точек границ	Координаты, м		Метод определения координат характерной точки	Средняя квадратическая погрешность положения характерной точки (Mt), м	Описание обозначения точки на местности (при наличии)
	X	Y			
1	2	3	4	5	6
255	631111.98	297614.26	Картометрический метод	1	-
256	631118.05	297634.34	Картометрический метод	1	-
257	631093.80	297660.44	Картометрический метод	1	-
258	630920.82	297693.80	Картометрический метод	1	-
259	630859.56	297708.41	Картометрический метод	1	-
260	630805.51	297725.03	Картометрический метод	1	-
261	630744.54	297744.75	Картометрический метод	1	-
262	630655.82	297765.60	Картометрический метод	1	-
263	630577.10	297784.72	Картометрический метод	1	-
264	630493.41	297839.13	Картометрический метод	1	-
236	630245.18	297991.74	Картометрический метод	1	-
265	631327.08	297615.02	Картометрический метод	1	-
266	631325.26	297614.20	Картометрический метод	1	-
267	631326.08	297612.38	Картометрический метод	1	-
268	631327.91	297613.20	Картометрический метод	1	-
265	631327.08	297615.02	Картометрический метод	1	-
269	631286.78	297596.64	Картометрический метод	1	-
270	631281.51	297594.75	Картометрический метод	1	-
271	631282.18	297592.87	Картометрический метод	1	-
272	631287.45	297594.76	Картометрический метод	1	-
269	631286.78	297596.64	Картометрический метод	1	-
273	629453.44	297059.15	Картометрический метод	1	-
274	629448.10	297092.42	Картометрический метод	1	-
275	629381.00	297118.16	Картометрический метод	1	-
273	629453.44	297059.15	Картометрический метод	1	-

3. Сведения о характерных точках части (частей) границы объекта

Обозначение характерных точек части границы	Координаты, м		Метод определения координат характерной точки	Средняя квадратическая погрешность положения характерной точки (Mt), м	Описание обозначения точки на местности (при наличии)
	X	Y			
1	2	3	4	5	6
-	-	-	-	-	-

ТЕКСТОВОЕ ОПИСАНИЕ
местоположения границ населенных пунктов, территориальных зон

Прохождение границы		Описание прохождения границы
от точки	до точки	
1	2	3
-	-	-

ГРАФИЧЕСКОЕ ОПИСАНИЕ

местоположения границ населенных пунктов, территориальных зон, особо охраняемых природных территорий, зон с особыми условиями использования территории

Тульская область, МО Ефремовский муниципальный округ, д. Иноземка

(наименование объекта, местоположение границ которого описано (далее - объект))

Раздел 1**Сведения об объекте**

№ п/п	Характеристики объекта	Описание характеристик
1	2	3
1.	Местоположение объекта	Тульская область, м.о Ефремовский, деревня Иноземка
2.	Площадь объекта +/- величина погрешности определения площади (P +/- Дельта P)	1908563 +/- 4835 м ²
3.	Иные характеристики объекта	-

Раздел 2

Сведения о местоположении границ объекта

1. Система координат МСК-71.1

2. Сведения о характерных точках границ объекта

Обозначение характерных точек границ	Координаты, м		Метод определения координат характерной точки	Средняя квадратическая погрешность положения характерной точки (Mt), м	Описание обозначения точки на местности (при наличии)
	X	Y			
1	2	3	4	5	6
1	624376.86	295670.45	Картометрический метод	1	-
2	624379.41	295695.96	Картометрический метод	1	-
3	624369.23	295750.71	Картометрический метод	1	-
4	624365.03	295823.37	Картометрический метод	1	-
5	624369.65	295871.73	Картометрический метод	1	-
6	624388.32	295942.78	Картометрический метод	1	-
7	624409.04	296006.75	Картометрический метод	1	-
8	624420.63	296049.45	Картометрический метод	1	-
9	624421.05	296068.41	Картометрический метод	1	-
10	624420.08	296085.78	Картометрический метод	1	-
11	624416.02	296104.63	Картометрический метод	1	-
12	624404.55	296119.68	Картометрический метод	1	-
13	624380.70	296127.19	Картометрический метод	1	-
14	624377.83	296128.09	Картометрический метод	1	-
15	624356.85	296134.70	Картометрический метод	1	-
16	624349.81	296137.11	Картометрический метод	1	-
17	624326.02	296144.69	Картометрический метод	1	-
18	624302.21	296152.32	Картометрический метод	1	-
19	624278.44	296159.90	Картометрический метод	1	-
20	624254.62	296167.49	Картометрический метод	1	-
21	624230.80	296175.08	Картометрический метод	1	-
22	624207.37	296193.91	Картометрический метод	1	-

2. Сведения о характерных точках границ объекта					
Обозначение характерных точек границ	Координаты, м		Метод определения координат характерной точки	Средняя квадратическая погрешность положения характерной точки (M _t), м	Описание обозначения точки на местности (при наличии)
	X	Y			
1	2	3	4	5	6
23	624212.43	296207.04	Картометрический метод	1	-
24	624151.16	296270.91	Картометрический метод	1	-
25	624171.10	296342.07	Картометрический метод	1	-
26	624188.33	296392.64	Картометрический метод	1	-
27	624221.00	296450.26	Картометрический метод	1	-
28	624258.20	296491.72	Картометрический метод	1	-
29	624323.98	296549.48	Картометрический метод	1	-
30	624375.60	296614.06	Картометрический метод	1	-
31	624385.96	296736.20	Картометрический метод	1	-
32	624404.55	296794.07	Картометрический метод	1	-
33	624437.15	296847.42	Картометрический метод	1	-
34	624479.82	296889.47	Картометрический метод	1	-
35	624565.86	296924.84	Картометрический метод	1	-
36	624534.45	296989.73	Картометрический метод	1	-
37	624493.68	296966.51	Картометрический метод	1	-
38	624478.36	296960.49	Картометрический метод	1	-
39	624471.92	296958.03	Картометрический метод	1	-
40	624459.00	296953.12	Картометрический метод	1	-
41	624446.93	296957.10	Картометрический метод	1	-
42	624442.95	296961.84	Картометрический метод	1	-
43	624432.84	296981.18	Картометрический метод	1	-
44	624438.95	297002.98	Картометрический метод	1	-
45	624418.23	297026.28	Картометрический метод	1	-
46	624372.02	297070.32	Картометрический метод	1	-
47	624382.36	297081.18	Картометрический метод	1	-

2. Сведения о характерных точках границ объекта					
Обозначение характерных точек границ	Координаты, м		Метод определения координат характерной точки	Средняя квадратическая погрешность положения характерной точки (Mt), м	Описание обозначения точки на местности (при наличии)
	X	Y			
1	2	3	4	5	6
48	624375.96	297088.90	Картометрический метод	1	-
49	624384.80	297105.72	Картометрический метод	1	-
50	624378.63	297158.87	Картометрический метод	1	-
51	624365.88	297167.59	Картометрический метод	1	-
52	624345.15	297182.17	Картометрический метод	1	-
53	624340.71	297176.21	Картометрический метод	1	-
54	624333.58	297180.93	Картометрический метод	1	-
55	624233.01	297239.15	Картометрический метод	1	-
56	624141.92	297298.74	Картометрический метод	1	-
57	624045.20	297374.74	Картометрический метод	1	-
58	623925.23	297222.56	Картометрический метод	1	-
59	624025.55	297106.72	Картометрический метод	1	-
60	623985.25	297026.90	Картометрический метод	1	-
61	623925.26	296955.73	Картометрический метод	1	-
62	623842.34	296868.92	Картометрический метод	1	-
63	623797.52	296821.52	Картометрический метод	1	-
64	623749.66	296751.54	Картометрический метод	1	-
65	623734.81	296763.86	Картометрический метод	1	-
66	623714.54	296780.62	Картометрический метод	1	-
67	623711.64	296778.87	Картометрический метод	1	-
68	623664.58	296720.06	Картометрический метод	1	-
69	623249.59	296349.96	Картометрический метод	1	-
70	623340.56	296256.53	Картометрический метод	1	-
71	623305.74	296254.37	Картометрический метод	1	-
72	623205.23	296242.52	Картометрический метод	1	-

2. Сведения о характерных точках границ объекта					
Обозначение характерных точек границ	Координаты, м		Метод определения координат характерной точки	Средняя квадратическая погрешность положения характерной точки (M _t), м	Описание обозначения точки на местности (при наличии)
	X	Y			
1	2	3	4	5	6
73	623142.53	296204.77	Картометрический метод	1	-
74	623121.60	296190.53	Картометрический метод	1	-
75	623058.70	296147.29	Картометрический метод	1	-
76	622939.76	296066.32	Картометрический метод	1	-
77	622883.79	296083.14	Картометрический метод	1	-
78	622775.45	296086.09	Картометрический метод	1	-
79	622752.52	296074.39	Картометрический метод	1	-
80	622709.11	296031.02	Картометрический метод	1	-
81	622680.35	295991.38	Картометрический метод	1	-
82	622441.44	295782.45	Картометрический метод	1	-
83	622442.89	295712.56	Картометрический метод	1	-
84	621996.62	295702.58	Картометрический метод	1	-
85	621966.60	295701.91	Картометрический метод	1	-
86	621811.64	295697.85	Картометрический метод	1	-
87	621807.40	295696.79	Картометрический метод	1	-
88	621866.00	295571.75	Картометрический метод	1	-
89	621890.31	295520.22	Картометрический метод	1	-
90	621894.42	295491.00	Картометрический метод	1	-
91	621945.19	295492.79	Картометрический метод	1	-
92	621995.17	295494.55	Картометрический метод	1	-
93	621991.48	295524.46	Картометрический метод	1	-
94	621990.89	295545.75	Картометрический метод	1	-
95	622098.53	295550.88	Картометрический метод	1	-
96	622263.24	295559.11	Картометрический метод	1	-
97	622527.79	295571.24	Картометрический метод	1	-

2. Сведения о характерных точках границ объекта					
Обозначение характерных точек границ	Координаты, м		Метод определения координат характерной точки	Средняя квадратическая погрешность положения характерной точки (Mt), м	Описание обозначения точки на местности (при наличии)
	X	Y			
1	2	3	4	5	6
98	622625.48	295572.48	Картометрический метод	1	-
99	622728.80	295626.97	Картометрический метод	1	-
100	622735.06	295613.24	Картометрический метод	1	-
101	622735.11	295613.26	Картометрический метод	1	-
102	622745.01	295591.40	Картометрический метод	1	-
103	622764.12	295549.46	Картометрический метод	1	-
104	622916.57	295583.60	Картометрический метод	1	-
105	623055.10	295600.65	Картометрический метод	1	-
106	623102.68	295605.26	Картометрический метод	1	-
107	623145.14	295616.25	Картометрический метод	1	-
108	623163.55	295635.22	Картометрический метод	1	-
109	623183.71	295639.82	Картометрический метод	1	-
110	623192.03	295643.37	Картометрический метод	1	-
111	623202.38	295642.51	Картометрический метод	1	-
112	623245.50	295645.99	Картометрический метод	1	-
113	623261.62	295646.31	Картометрический метод	1	-
114	623297.38	295649.35	Картометрический метод	1	-
115	623326.99	295651.74	Картометрический метод	1	-
116	623327.97	295652.55	Картометрический метод	1	-
117	623361.39	295653.97	Картометрический метод	1	-
118	623446.83	295657.70	Картометрический метод	1	-
119	623540.72	295631.91	Картометрический метод	1	-
120	623575.80	295621.72	Картометрический метод	1	-
121	623579.45	295612.48	Картометрический метод	1	-
122	623605.72	295598.78	Картометрический метод	1	-

2. Сведения о характерных точках границ объекта					
Обозначение характерных точек границ	Координаты, м		Метод определения координат характерной точки	Средняя квадратическая погрешность положения характерной точки (Mt), м	Описание обозначения точки на местности (при наличии)
	X	Y			
1	2	3	4	5	6
123	623631.70	295583.34	Картометрический метод	1	-
124	623657.72	295568.42	Картометрический метод	1	-
125	623678.25	295557.73	Картометрический метод	1	-
126	623683.60	295485.70	Картометрический метод	1	-
127	623709.86	295466.94	Картометрический метод	1	-
128	623731.49	295455.39	Картометрический метод	1	-
129	623756.68	295449.11	Картометрический метод	1	-
130	623785.12	295445.11	Картометрический метод	1	-
131	623817.32	295449.30	Картометрический метод	1	-
132	623838.59	295456.12	Картометрический метод	1	-
133	623932.78	295492.00	Картометрический метод	1	-
134	623947.11	295502.55	Картометрический метод	1	-
135	623976.88	295524.39	Картометрический метод	1	-
136	623983.41	295529.17	Картометрический метод	1	-
137	623986.86	295531.14	Картометрический метод	1	-
138	624018.05	295548.86	Картометрический метод	1	-
139	624030.22	295555.77	Картометрический метод	1	-
140	624049.70	295559.54	Картометрический метод	1	-
141	624060.01	295561.54	Картометрический метод	1	-
142	624091.79	295567.69	Картометрический метод	1	-
143	624092.10	295536.10	Картометрический метод	1	-
144	624184.61	295555.72	Картометрический метод	1	-
145	624272.01	295572.06	Картометрический метод	1	-
146	624293.01	295591.57	Картометрический метод	1	-
147	624307.89	295616.42	Картометрический метод	1	-

2. Сведения о характерных точках границ объекта					
Обозначение характерных точек границ	Координаты, м		Метод определения координат характерной точки	Средняя квадратическая погрешность положения характерной точки (Mt), м	Описание обозначения точки на местности (при наличии)
	X	Y			
1	2	3	4	5	6
148	624371.79	295655.12	Картометрический метод	1	-
1	624376.86	295670.45	Картометрический метод	1	-
149	623948.83	296578.70	Картометрический метод	1	-
150	623985.25	296625.43	Картометрический метод	1	-
151	623970.37	296637.40	Картометрический метод	1	-
152	623933.94	296593.57	Картометрический метод	1	-
153	623932.76	296592.32	Картометрический метод	1	-
149	623948.83	296578.70	Картометрический метод	1	-
154	622147.21	295584.48	Картометрический метод	1	-
155	622146.41	295582.32	Картометрический метод	1	-
156	622148.57	295581.52	Картометрический метод	1	-
157	622149.37	295583.68	Картометрический метод	1	-
154	622147.21	295584.48	Картометрический метод	1	-
158	622079.15	295613.46	Картометрический метод	1	-
159	622078.58	295611.17	Картометрический метод	1	-
160	622080.87	295610.59	Картометрический метод	1	-
161	622081.44	295612.88	Картометрический метод	1	-
158	622079.15	295613.46	Картометрический метод	1	-
3. Сведения о характерных точках части (частей) границы объекта					
Обозначение характерных точек части границы	Координаты, м		Метод определения координат характерной точки	Средняя квадратическая погрешность положения характерной точки (Mt), м	Описание обозначения точки на местности (при наличии)
	X	Y			
1	2	3	4	5	6
-	-	-	-	-	-

ТЕКСТОВОЕ ОПИСАНИЕ
местоположения границ населенных пунктов, территориальных зон

Прохождение границы		Описание прохождения границы
от точки	до точки	
1	2	3
-	-	-

ГРАФИЧЕСКОЕ ОПИСАНИЕ

местоположения границ населенных пунктов, территориальных зон, особо охраняемых природных территорий, зон с особыми условиями использования территории

Тульская область, МО Ефремовский муниципальный округ, д. Кислинка

(наименование объекта, местоположение границ которого описано (далее - объект))

Раздел 1**Сведения об объекте**

№ п/п	Характеристики объекта	Описание характеристик
1	2	3
1.	Местоположение объекта	Тульская область, м.о Ефремовский, деревня Кислинка
2.	Площадь объекта +/- величина погрешности определения площади (Р +/- Дельта Р)	213729 +/- 1 м ²
3.	Иные характеристики объекта	-

Раздел 2

Сведения о местоположении границ объекта

1. Система координат МСК-71.1

2. Сведения о характерных точках границ объекта

Обозначение характерных точек границ	Координаты, м		Метод определения координат характерной точки	Средняя квадратическая погрешность положения характерной точки (Mt), м	Описание обозначения точки на местности (при наличии)
	X	Y			
1	2	3	4	5	6
1	619580.24	289767.96	Картометрический метод	1	-
2	619589.45	289790.00	Картометрический метод	1	-
3	619601.04	289814.29	Картометрический метод	1	-
4	619605.98	289858.62	Картометрический метод	1	-
5	619552.38	289992.97	Картометрический метод	1	-
6	619515.47	290092.07	Картометрический метод	1	-
7	619530.37	290113.15	Картометрический метод	1	-
8	619562.67	290151.59	Картометрический метод	1	-
9	619631.66	290214.56	Картометрический метод	1	-
10	619616.59	290391.75	Картометрический метод	1	-
11	619557.67	290409.49	Картометрический метод	1	-
12	619319.92	290284.80	Картометрический метод	1	-
13	619232.95	290239.17	Картометрический метод	1	-
14	619228.97	290046.88	Картометрический метод	1	-
15	619252.07	290036.98	Картометрический метод	1	-
16	619261.16	290030.33	Картометрический метод	1	-
17	619279.56	290016.94	Картометрический метод	1	-
18	619304.51	289996.94	Картометрический метод	1	-
19	619311.86	289982.72	Картометрический метод	1	-
20	619313.69	289968.09	Картометрический метод	1	-
21	619313.50	289955.00	Картометрический метод	1	-
22	619304.45	289921.66	Картометрический метод	1	-

2. Сведения о характерных точках границ объекта					
Обозначение характерных точек границ	Координаты, м		Метод определения координат характерной точки	Средняя квадратическая погрешность положения характерной точки (M _t), м	Описание обозначения точки на местности (при наличии)
	X	Y			
1	2	3	4	5	6
23	619288.26	289888.16	Картометрический метод	1	-
24	619273.77	289863.70	Картометрический метод	1	-
25	619253.21	289840.84	Картометрический метод	1	-
26	619221.63	289822.66	Картометрический метод	1	-
27	619196.10	289802.90	Картометрический метод	1	-
28	619168.99	289781.16	Картометрический метод	1	-
29	619157.61	289762.18	Картометрический метод	1	-
30	619157.31	289742.07	Картометрический метод	1	-
31	619161.05	289721.35	Картометрический метод	1	-
32	619174.32	289696.49	Картометрический метод	1	-
33	619185.30	289684.23	Картометрический метод	1	-
34	619207.73	289666.25	Картометрический метод	1	-
35	619235.28	289650.77	Картометрический метод	1	-
36	619255.18	289641.92	Картометрический метод	1	-
37	619275.77	289633.55	Картометрический метод	1	-
38	619297.44	289631.69	Картометрический метод	1	-
39	619310.05	289632.54	Картометрический метод	1	-
40	619323.85	289643.40	Картометрический метод	1	-
41	619335.75	289659.36	Картометрический метод	1	-
42	619348.82	289692.40	Картометрический метод	1	-
43	619366.10	289732.41	Картометрический метод	1	-
44	619377.51	289753.42	Картометрический метод	1	-
45	619386.75	289762.33	Картометрический метод	1	-
46	619393.88	289766.27	Картометрический метод	1	-
47	619406.00	289768.08	Картометрический метод	1	-

2. Сведения о характерных точках границ объекта					
Обозначение характерных точек границ	Координаты, м		Метод определения координат характерной точки	Средняя квадратическая погрешность положения характерной точки (Mt), м	Описание обозначения точки на местности (при наличии)
	X	Y			
1	2	3	4	5	6
48	619414.61	289768.08	Картометрический метод	1	-
49	619424.16	289763.80	Картометрический метод	1	-
50	619430.73	289758.94	Картометрический метод	1	-
51	619478.98	289780.84	Картометрический метод	1	-
52	619500.73	289738.33	Картометрический метод	1	-
53	619531.75	289734.26	Картометрический метод	1	-
54	619556.83	289750.79	Картометрический метод	1	-
1	619580.24	289767.96	Картометрический метод	1	-
3. Сведения о характерных точках части (частей) границы объекта					
Обозначение характерных точек части границы	Координаты, м		Метод определения координат характерной точки	Средняя квадратическая погрешность положения характерной точки (Mt), м	Описание обозначения точки на местности (при наличии)
	X	Y			
1	2	3	4	5	6
-	-	-	-	-	-

ТЕКСТОВОЕ ОПИСАНИЕ
местоположения границ населенных пунктов, территориальных зон

Прохождение границы		Описание прохождения границы
от точки	до точки	
1	2	3
-	-	-

ГРАФИЧЕСКОЕ ОПИСАНИЕ

местоположения границ населенных пунктов, территориальных зон, особо охраняемых природных территорий, зон с особыми условиями использования территории

Тульская область, МО Ефремовский муниципальный округ, д. Кольцово

(наименование объекта, местоположение границ которого описано (далее - объект))

Раздел 1**Сведения об объекте**

№ п/п	Характеристики объекта	Описание характеристик
1	2	3
1.	Местоположение объекта	Тульская область, м.о Ефремовский, деревня Кольцово
2.	Площадь объекта +/- величина погрешности определения площади (P +/- Дельта P)	1478503 +/- 1 м ²
3.	Иные характеристики объекта	-

Раздел 2

Сведения о местоположении границ объекта

1. Система координат МСК-71.1

2. Сведения о характерных точках границ объекта

Обозначение характерных точек границ	Координаты, м		Метод определения координат характерной точки	Средняя квадратическая погрешность положения характерной точки (Mt), м	Описание обозначения точки на местности (при наличии)
	X	Y			
1	2	3	4	5	6
1	619003.72	315796.44	Картометрический метод	1	-
2	618992.87	315836.95	Картометрический метод	1	-
3	618989.53	315866.85	Картометрический метод	1	-
4	618989.62	315935.93	Картометрический метод	1	-
5	618972.73	315993.08	Картометрический метод	1	-
6	618941.58	316042.99	Картометрический метод	1	-
7	618875.90	316029.98	Картометрический метод	1	-
8	618873.31	316043.48	Картометрический метод	1	-
9	618835.68	316221.32	Картометрический метод	1	-
10	618893.00	316239.14	Картометрический метод	1	-
11	618914.79	316257.50	Картометрический метод	1	-
12	618921.93	316295.64	Картометрический метод	1	-
13	618927.22	316398.21	Картометрический метод	1	-
14	618913.11	316459.07	Картометрический метод	1	-
15	618906.67	316619.39	Картометрический метод	1	-
16	618890.47	316639.80	Картометрический метод	1	-
17	618881.50	316662.35	Картометрический метод	1	-
18	618881.92	316691.27	Картометрический метод	1	-
19	618893.88	316740.53	Картометрический метод	1	-
20	618899.96	316774.05	Картометрический метод	1	-
21	618892.49	316803.48	Картометрический метод	1	-
22	618903.73	316811.93	Картометрический метод	1	-

2. Сведения о характерных точках границ объекта					
Обозначение характерных точек границ	Координаты, м		Метод определения координат характерной точки	Средняя квадратическая погрешность положения характерной точки (M _t), м	Описание обозначения точки на местности (при наличии)
	X	Y			
1	2	3	4	5	6
23	618902.84	316818.16	Картометрический метод	1	-
24	618908.14	316820.57	Картометрический метод	1	-
25	618910.53	317023.16	Картометрический метод	1	-
26	618887.40	317101.19	Картометрический метод	1	-
27	618447.47	316925.69	Картометрический метод	1	-
28	618433.18	316987.14	Картометрический метод	1	-
29	618415.52	317059.26	Картометрический метод	1	-
30	618410.20	317077.08	Картометрический метод	1	-
31	618386.93	317088.62	Картометрический метод	1	-
32	618252.06	317086.50	Картометрический метод	1	-
33	618248.16	317087.27	Картометрический метод	1	-
34	618243.78	317089.55	Картометрический метод	1	-
35	618039.13	317054.84	Картометрический метод	1	-
36	617938.52	317041.15	Картометрический метод	1	-
37	617817.57	317047.68	Картометрический метод	1	-
38	617730.41	317046.97	Картометрический метод	1	-
39	617659.37	317053.61	Картометрический метод	1	-
40	617596.85	317065.74	Картометрический метод	1	-
41	617568.06	317082.02	Картометрический метод	1	-
42	617523.70	317118.14	Картометрический метод	1	-
43	617502.65	317150.19	Картометрический метод	1	-
44	617484.22	317214.69	Картометрический метод	1	-
45	617463.27	317210.98	Картометрический метод	1	-
46	617455.27	317205.17	Картометрический метод	1	-
47	617428.79	317153.98	Картометрический метод	1	-

2. Сведения о характерных точках границ объекта					
Обозначение характерных точек границ	Координаты, м		Метод определения координат характерной точки	Средняя квадратическая погрешность положения характерной точки (Mt), м	Описание обозначения точки на местности (при наличии)
	X	Y			
1	2	3	4	5	6
48	617422.02	317098.47	Картометрический метод	1	-
49	617425.94	317091.59	Картометрический метод	1	-
50	617415.16	317059.10	Картометрический метод	1	-
51	617403.89	317055.53	Картометрический метод	1	-
52	617398.47	316993.68	Картометрический метод	1	-
53	617428.26	316934.85	Картометрический метод	1	-
54	617416.13	316871.50	Картометрический метод	1	-
55	617504.11	316843.67	Картометрический метод	1	-
56	617522.57	316826.18	Картометрический метод	1	-
57	617554.42	316807.65	Картометрический метод	1	-
58	617570.45	316798.32	Картометрический метод	1	-
59	617615.39	316762.53	Картометрический метод	1	-
60	617618.91	316744.76	Картометрический метод	1	-
61	617619.92	316686.91	Картометрический метод	1	-
62	617626.34	316617.74	Картометрический метод	1	-
63	617634.91	316563.51	Картометрический метод	1	-
64	617646.15	316497.07	Картометрический метод	1	-
65	617679.54	316415.00	Картометрический метод	1	-
66	617723.73	316299.57	Картометрический метод	1	-
67	617760.07	316228.15	Картометрический метод	1	-
68	617777.19	316182.15	Картометрический метод	1	-
69	617718.87	316163.41	Картометрический метод	1	-
70	617742.47	316110.82	Картометрический метод	1	-
71	617711.26	316088.87	Картометрический метод	1	-
72	617708.16	316072.13	Картометрический метод	1	-

2. Сведения о характерных точках границ объекта					
Обозначение характерных точек границ	Координаты, м		Метод определения координат характерной точки	Средняя квадратическая погрешность положения характерной точки (M _t), м	Описание обозначения точки на местности (при наличии)
	X	Y			
1	2	3	4	5	6
73	617718.31	316062.66	Картометрический метод	1	-
74	617730.10	316033.56	Картометрический метод	1	-
75	617750.41	316014.59	Картометрический метод	1	-
76	617914.64	316082.16	Картометрический метод	1	-
77	617995.68	316119.21	Картометрический метод	1	-
78	617999.05	316040.52	Картометрический метод	1	-
79	617983.35	315992.75	Картометрический метод	1	-
80	617975.49	315969.53	Картометрический метод	1	-
81	617983.59	315946.08	Картометрический метод	1	-
82	617997.16	315916.04	Картометрический метод	1	-
83	618018.41	315898.01	Картометрический метод	1	-
84	618060.99	315866.58	Картометрический метод	1	-
85	618070.35	315866.44	Картометрический метод	1	-
86	618107.10	315881.76	Картометрический метод	1	-
87	618119.73	315913.31	Картометрический метод	1	-
88	618151.86	315868.05	Картометрический метод	1	-
89	618192.39	315823.59	Картометрический метод	1	-
90	618231.84	315768.87	Картометрический метод	1	-
91	618254.10	315756.41	Картометрический метод	1	-
92	618314.11	315737.78	Картометрический метод	1	-
93	618336.77	315752.38	Картометрический метод	1	-
94	618352.59	315763.43	Картометрический метод	1	-
95	618391.14	315804.14	Картометрический метод	1	-
96	618452.60	315857.66	Картометрический метод	1	-
97	618526.42	315903.64	Картометрический метод	1	-

2. Сведения о характерных точках границ объекта					
Обозначение характерных точек границ	Координаты, м		Метод определения координат характерной точки	Средняя квадратическая погрешность положения характерной точки (Mt), м	Описание обозначения точки на местности (при наличии)
	X	Y			
1	2	3	4	5	6
98	618542.55	315912.16	Картометрический метод	1	-
99	618545.57	315902.32	Картометрический метод	1	-
100	618545.74	315901.05	Картометрический метод	1	-
101	618560.68	315892.63	Картометрический метод	1	-
102	618607.30	315884.91	Картометрический метод	1	-
103	618654.44	315887.13	Картометрический метод	1	-
104	618725.07	315912.15	Картометрический метод	1	-
105	618800.18	315958.99	Картометрический метод	1	-
106	618915.12	315785.75	Картометрический метод	1	-
1	619003.72	315796.44	Картометрический метод	1	-
107	618625.08	315952.20	Картометрический метод	1	-
108	618624.41	315954.71	Картометрический метод	1	-
109	618621.90	315954.03	Картометрический метод	1	-
110	618622.57	315951.52	Картометрический метод	1	-
107	618625.08	315952.20	Картометрический метод	1	-
111	618776.97	315993.40	Картометрический метод	1	-
112	618775.55	315995.58	Картометрический метод	1	-
113	618773.37	315994.17	Картометрический метод	1	-
114	618774.79	315991.99	Картометрический метод	1	-
111	618776.97	315993.40	Картометрический метод	1	-
3. Сведения о характерных точках части (частей) границы объекта					
Обозначение характерных точек части границы	Координаты, м		Метод определения координат характерной точки	Средняя квадратическая погрешность положения характерной точки (Mt), м	Описание обозначения точки на местности (при наличии)
	X	Y			
1	2	3	4	5	6
-	-	-	-	-	-

ТЕКСТОВОЕ ОПИСАНИЕ
местоположения границ населенных пунктов, территориальных зон

Прохождение границы		Описание прохождения границы
от точки	до точки	
1	2	3
-	-	-

ГРАФИЧЕСКОЕ ОПИСАНИЕ

местоположения границ населенных пунктов, территориальных зон, особо охраняемых природных территорий, зон с особыми условиями использования территории

Тульская область, МО Ефремовский муниципальный округ, д. Копыловка

(наименование объекта, местоположение границ которого описано (далее - объект))

Раздел 1**Сведения об объекте**

№ п/п	Характеристики объекта	Описание характеристик
1	2	3
1.	Местоположение объекта	Тульская область, м.о Ефремовский, деревня Копыловка
2.	Площадь объекта +/- величина погрешности определения площади (P +/- Дельта P)	206674 +/- 1 м ²
3.	Иные характеристики объекта	-

Раздел 2

Сведения о местоположении границ объекта

1. Система координат МСК-71.1

2. Сведения о характерных точках границ объекта

Обозначение характерных точек границ	Координаты, м		Метод определения координат характерной точки	Средняя квадратическая погрешность положения характерной точки (Mt), м	Описание обозначения точки на местности (при наличии)
	X	Y			
1	2	3	4	5	6
1	617071.14	290333.53	Картометрический метод	1	-
2	617073.80	290432.11	Картометрический метод	1	-
3	617074.59	290462.42	Картометрический метод	1	-
4	616968.62	290465.54	Картометрический метод	1	-
5	616969.10	290474.81	Картометрический метод	1	-
6	616968.61	290526.18	Картометрический метод	1	-
7	616963.69	290530.37	Картометрический метод	1	-
8	616940.32	290704.57	Картометрический метод	1	-
9	616933.25	290703.41	Картометрический метод	1	-
10	616916.81	290692.59	Картометрический метод	1	-
11	616887.30	290689.81	Картометрический метод	1	-
12	616806.55	290682.48	Картометрический метод	1	-
13	616772.29	290675.67	Картометрический метод	1	-
14	616758.35	290665.55	Картометрический метод	1	-
15	616757.41	290643.29	Картометрический метод	1	-
16	616755.15	290602.42	Картометрический метод	1	-
17	616743.47	290572.49	Картометрический метод	1	-
18	616719.05	290549.64	Картометрический метод	1	-
19	616697.00	290537.82	Картометрический метод	1	-
20	616667.13	290532.96	Картометрический метод	1	-
21	616625.32	290533.84	Картометрический метод	1	-
22	616604.64	290529.73	Картометрический метод	1	-

2. Сведения о характерных точках границ объекта					
Обозначение характерных точек границ	Координаты, м		Метод определения координат характерной точки	Средняя квадратическая погрешность положения характерной точки (M _t), м	Описание обозначения точки на местности (при наличии)
	X	Y			
1	2	3	4	5	6
23	616551.96	290513.33	Картометрический метод	1	-
24	616545.56	290387.54	Картометрический метод	1	-
25	616551.73	290330.30	Картометрический метод	1	-
26	616553.86	290264.65	Картометрический метод	1	-
27	616557.45	290247.63	Картометрический метод	1	-
28	616585.82	290227.89	Картометрический метод	1	-
29	616603.19	290199.86	Картометрический метод	1	-
30	616595.27	290188.39	Картометрический метод	1	-
31	616575.63	290167.85	Картометрический метод	1	-
32	616549.13	290152.59	Картометрический метод	1	-
33	616547.39	290141.03	Картометрический метод	1	-
34	616552.79	290035.05	Картометрический метод	1	-
35	616582.30	290040.82	Картометрический метод	1	-
36	616599.48	290052.89	Картометрический метод	1	-
37	616605.92	290068.22	Картометрический метод	1	-
38	616618.74	290095.82	Картометрический метод	1	-
39	616656.69	290094.48	Картометрический метод	1	-
40	616713.78	290082.05	Картометрический метод	1	-
41	616754.57	290069.91	Картометрический метод	1	-
42	616784.96	290186.81	Картометрический метод	1	-
43	616816.64	290186.96	Картометрический метод	1	-
44	616861.10	290187.19	Картометрический метод	1	-
45	616925.52	290192.42	Картометрический метод	1	-
46	616936.96	290237.80	Картометрический метод	1	-
47	616938.61	290293.34	Картометрический метод	1	-

2. Сведения о характерных точках границ объекта					
Обозначение характерных точек границ	Координаты, м		Метод определения координат характерной точки	Средняя квадратическая погрешность положения характерной точки (Mt), м	Описание обозначения точки на местности (при наличии)
	X	Y			
1	2	3	4	5	6
48	616955.27	290323.20	Картометрический метод	1	-
49	616981.71	290332.10	Картометрический метод	1	-
50	617044.53	290336.56	Картометрический метод	1	-
1	617071.14	290333.53	Картометрический метод	1	-
3. Сведения о характерных точках части (частей) границы объекта					
Обозначение характерных точек части границы	Координаты, м		Метод определения координат характерной точки	Средняя квадратическая погрешность положения характерной точки (Mt), м	Описание обозначения точки на местности (при наличии)
	X	Y			
1	2	3	4	5	6
-	-	-	-	-	-

ТЕКСТОВОЕ ОПИСАНИЕ
местоположения границ населенных пунктов, территориальных зон

Прохождение границы		Описание прохождения границы
от точки	до точки	
1	2	3
-	-	-

ГРАФИЧЕСКОЕ ОПИСАНИЕ

местоположения границ населенных пунктов, территориальных зон, особо охраняемых природных территорий, зон с особыми условиями использования территории

Тульская область, МО Ефремовский муниципальный округ, д. Костомарово

(наименование объекта, местоположение границ которого описано (далее - объект))

Раздел 1**Сведения об объекте**

№ п/п	Характеристики объекта	Описание характеристик
1	2	3
1.	Местоположение объекта	Тульская область, м.о Ефремовский, деревня Костомарово
2.	Площадь объекта +/- величина погрешности определения площади (Р +/- Дельта Р)	308712 +/- 1 м ²
3.	Иные характеристики объекта	-

Раздел 2

Сведения о местоположении границ объекта

1. Система координат МСК-71.1

2. Сведения о характерных точках границ объекта

Обозначение характерных точек границ	Координаты, м		Метод определения координат характерной точки	Средняя квадратическая погрешность положения характерной точки (Mt), м	Описание обозначения точки на местности (при наличии)
	X	Y			
1	2	3	4	5	6
1	643455.06	319059.96	Картометрический метод	1	-
2	643514.01	319335.05	Картометрический метод	1	-
3	643568.31	319679.67	Картометрический метод	1	-
4	643596.65	319882.92	Картометрический метод	1	-
5	642969.31	319657.30	Картометрический метод	1	-
6	642900.86	319589.45	Картометрический метод	1	-
7	642940.84	319537.36	Картометрический метод	1	-
8	643010.50	319416.21	Картометрический метод	1	-
9	643144.37	319290.22	Картометрический метод	1	-
10	643263.62	319194.31	Картометрический метод	1	-
11	643319.35	319152.80	Картометрический метод	1	-
12	643439.82	319066.29	Картометрический метод	1	-
1	643455.06	319059.96	Картометрический метод	1	-

3. Сведения о характерных точках части (частей) границы объекта

Обозначение характерных точек части границы	Координаты, м		Метод определения координат характерной точки	Средняя квадратическая погрешность положения характерной точки (Mt), м	Описание обозначения точки на местности (при наличии)
	X	Y			
1	2	3	4	5	6
-	-	-	-	-	-

ТЕКСТОВОЕ ОПИСАНИЕ
местоположения границ населенных пунктов, территориальных зон

Прохождение границы		Описание прохождения границы
от точки	до точки	
1	2	3
-	-	-

ГРАФИЧЕСКОЕ ОПИСАНИЕ

местоположения границ населенных пунктов, территориальных зон, особо охраняемых природных территорий, зон с особыми условиями использования территории

Тульская область, МО Ефремовский муниципальный округ, д. Кочергинка

(наименование объекта, местоположение границ которого описано (далее - объект))

Раздел 1**Сведения об объекте**

№ п/п	Характеристики объекта	Описание характеристик
1	2	3
1.	Местоположение объекта	Тульская область, м.о Ефремовский, деревня Кочергинка
2.	Площадь объекта +/- величина погрешности определения площади (P +/- Дельта P)	339873 +/- 1 м ²
3.	Иные характеристики объекта	-

Раздел 2

Сведения о местоположении границ объекта

1. Система координат МСК-71.1

2. Сведения о характерных точках границ объекта

Обозначение характерных точек границ	Координаты, м		Метод определения координат характерной точки	Средняя квадратическая погрешность положения характерной точки (Mt), м	Описание обозначения точки на местности (при наличии)
	X	Y			
1	2	3	4	5	6
1	640967.86	314616.43	Картометрический метод	1	-
2	640999.64	314660.61	Картометрический метод	1	-
3	641046.61	314745.48	Картометрический метод	1	-
4	641077.53	314811.43	Картометрический метод	1	-
5	641092.20	314851.75	Картометрический метод	1	-
6	641091.93	314871.11	Картометрический метод	1	-
7	641085.23	314912.30	Картометрический метод	1	-
8	641080.63	314945.56	Картометрический метод	1	-
9	641082.58	315001.84	Картометрический метод	1	-
10	641081.89	315030.53	Картометрический метод	1	-
11	641072.63	315054.31	Картометрический метод	1	-
12	641067.08	315060.60	Картометрический метод	1	-
13	641015.87	315070.36	Картометрический метод	1	-
14	640934.12	315078.32	Картометрический метод	1	-
15	640900.68	315085.39	Картометрический метод	1	-
16	640885.08	315100.25	Картометрический метод	1	-
17	640856.31	315138.37	Картометрический метод	1	-
18	640838.25	315175.78	Картометрический метод	1	-
19	640823.78	315228.35	Картометрический метод	1	-
20	640797.96	315314.84	Картометрический метод	1	-
21	640783.80	315326.32	Картометрический метод	1	-
22	640731.07	315350.17	Картометрический метод	1	-

2. Сведения о характерных точках границ объекта					
Обозначение характерных точек границ	Координаты, м		Метод определения координат характерной точки	Средняя квадратическая погрешность положения характерной точки (M _t), м	Описание обозначения точки на местности (при наличии)
	X	Y			
1	2	3	4	5	6
23	640694.92	315350.70	Картометрический метод	1	-
24	640669.45	315343.77	Картометрический метод	1	-
25	640590.38	315360.71	Картометрический метод	1	-
26	640538.55	315367.75	Картометрический метод	1	-
27	640519.14	315244.89	Картометрический метод	1	-
28	640555.54	315196.87	Картометрический метод	1	-
29	640546.27	315144.45	Картометрический метод	1	-
30	640441.65	315097.27	Картометрический метод	1	-
31	640406.27	315051.81	Картометрический метод	1	-
32	640376.69	315018.74	Картометрический метод	1	-
33	640341.60	314973.65	Картометрический метод	1	-
34	640328.19	314943.45	Картометрический метод	1	-
35	640317.07	314916.61	Картометрический метод	1	-
36	640315.02	314895.27	Картометрический метод	1	-
37	640325.92	314885.82	Картометрический метод	1	-
38	640345.62	314880.02	Картометрический метод	1	-
39	640361.92	314870.93	Картометрический метод	1	-
40	640414.55	314840.00	Картометрический метод	1	-
41	640470.40	314796.17	Картометрический метод	1	-
42	640544.02	314759.04	Картометрический метод	1	-
43	640592.27	314741.88	Картометрический метод	1	-
44	640653.60	314728.98	Картометрический метод	1	-
45	640721.13	314703.31	Картометрический метод	1	-
46	640811.52	314672.23	Картометрический метод	1	-
47	640877.12	314650.40	Картометрический метод	1	-

2. Сведения о характерных точках границ объекта					
Обозначение характерных точек границ	Координаты, м		Метод определения координат характерной точки	Средняя квадратическая погрешность положения характерной точки (Mt), м	Описание обозначения точки на местности (при наличии)
	X	Y			
1	2	3	4	5	6
48	640948.04	314623.11	Картометрический метод	1	-
1	640967.86	314616.43	Картометрический метод	1	-
3. Сведения о характерных точках части (частей) границы объекта					
Обозначение характерных точек части границы	Координаты, м		Метод определения координат характерной точки	Средняя квадратическая погрешность положения характерной точки (Mt), м	Описание обозначения точки на местности (при наличии)
	X	Y			
1	2	3	4	5	6
-	-	-	-	-	-

ТЕКСТОВОЕ ОПИСАНИЕ
местоположения границ населенных пунктов, территориальных зон

Прохождение границы		Описание прохождения границы
от точки	до точки	
1	2	3
-	-	-

ГРАФИЧЕСКОЕ ОПИСАНИЕ

местоположения границ населенных пунктов, территориальных зон, особо охраняемых природных территорий, зон с особыми условиями использования территории

Тульская область, МО Ефремовский муниципальный округ, д. Красиловка

(наименование объекта, местоположение границ которого описано (далее - объект))

Раздел 1**Сведения об объекте**

№ п/п	Характеристики объекта	Описание характеристик
1	2	3
1.	Местоположение объекта	Тульская область, м.о Ефремовский, деревня Красиловка
2.	Площадь объекта +/- величина погрешности определения площади (P +/- Дельта P)	510762 +/- 1 м ²
3.	Иные характеристики объекта	-

Раздел 2

Сведения о местоположении границ объекта

1. Система координат МСК-71.1

2. Сведения о характерных точках границ объекта

Обозначение характерных точек границ	Координаты, м		Метод определения координат характерной точки	Средняя квадратическая погрешность положения характерной точки (Mt), м	Описание обозначения точки на местности (при наличии)
	X	Y			
1	2	3	4	5	6
1	623036.19	314474.32	Картометрический метод	1	-
2	623045.61	314532.12	Картометрический метод	1	-
3	623050.57	314587.42	Картометрический метод	1	-
4	623047.66	314629.61	Картометрический метод	1	-
5	623033.82	314662.47	Картометрический метод	1	-
6	623016.91	314684.69	Картометрический метод	1	-
7	622987.47	314707.08	Картометрический метод	1	-
8	623011.25	314776.32	Картометрический метод	1	-
9	623069.75	314842.40	Картометрический метод	1	-
10	622891.37	314926.04	Картометрический метод	1	-
11	622881.44	314969.32	Картометрический метод	1	-
12	622893.52	315012.29	Картометрический метод	1	-
13	622859.66	315044.48	Картометрический метод	1	-
14	622825.27	315041.47	Картометрический метод	1	-
15	622805.51	315074.34	Картометрический метод	1	-
16	622828.88	315107.46	Картометрический метод	1	-
17	622724.66	315204.97	Картометрический метод	1	-
18	622563.36	315356.90	Картометрический метод	1	-
19	622479.39	315274.29	Картометрический метод	1	-
20	622397.14	315087.32	Картометрический метод	1	-
21	622388.33	315006.18	Картометрический метод	1	-
22	622368.35	314976.22	Картометрический метод	1	-

2. Сведения о характерных точках границ объекта					
Обозначение характерных точек границ	Координаты, м		Метод определения координат характерной точки	Средняя квадратическая погрешность положения характерной точки (Mt), м	Описание обозначения точки на местности (при наличии)
	X	Y			
1	2	3	4	5	6
23	622337.58	314963.91	Картометрический метод	1	-
24	622321.69	314975.42	Картометрический метод	1	-
25	622277.77	315025.04	Картометрический метод	1	-
26	622271.07	315030.13	Картометрический метод	1	-
27	622126.33	314836.21	Картометрический метод	1	-
28	622143.28	314808.10	Картометрический метод	1	-
29	622144.63	314794.54	Картометрический метод	1	-
30	622139.78	314772.04	Картометрический метод	1	-
31	622126.66	314753.42	Картометрический метод	1	-
32	622197.45	314692.18	Картометрический метод	1	-
33	622364.71	314586.56	Картометрический метод	1	-
34	622478.87	314472.93	Картометрический метод	1	-
35	622566.33	314466.26	Картометрический метод	1	-
36	622563.65	314432.32	Картометрический метод	1	-
37	622611.60	314431.92	Картометрический метод	1	-
38	622825.65	314465.48	Картометрический метод	1	-
39	622945.53	314471.52	Картометрический метод	1	-
1	623036.19	314474.32	Картометрический метод	1	-
3. Сведения о характерных точках части (частей) границы объекта					
Обозначение характерных точек части границы	Координаты, м		Метод определения координат характерной точки	Средняя квадратическая погрешность положения характерной точки (Mt), м	Описание обозначения точки на местности (при наличии)
	X	Y			
1	2	3	4	5	6
-	-	-	-	-	-

ТЕКСТОВОЕ ОПИСАНИЕ
местоположения границ населенных пунктов, территориальных зон

Прохождение границы		Описание прохождения границы
от точки	до точки	
1	2	3
-	-	-

ГРАФИЧЕСКОЕ ОПИСАНИЕ

местоположения границ населенных пунктов, территориальных зон, особо охраняемых природных территорий, зон с особыми условиями использования территории

Тульская область, МО Ефремовский муниципальный округ, д. Кугушевские Выселки

(наименование объекта, местоположение границ которого описано (далее - объект))

Раздел 1**Сведения об объекте**

№ п/п	Характеристики объекта	Описание характеристик
1	2	3
1.	Местоположение объекта	Тульская область, м.о Ефремовский, деревня Кугушевские Выселки
2.	Площадь объекта +/- величина погрешности определения площади (P +/- Дельта P)	1199655 +/- 1 м ²
3.	Иные характеристики объекта	-

Раздел 2

Сведения о местоположении границ объекта

1. Система координат МСК-71.1

2. Сведения о характерных точках границ объекта

Обозначение характерных точек границ	Координаты, м		Метод определения координат характерной точки	Средняя квадратическая погрешность положения характерной точки (Mt), м	Описание обозначения точки на местности (при наличии)
	X	Y			
1	2	3	4	5	6
1	619066.96	327368.64	Картометрический метод	1	-
2	619056.20	327370.01	Картометрический метод	1	-
3	619038.86	327376.26	Картометрический метод	1	-
4	618930.23	327457.90	Картометрический метод	1	-
5	618883.62	327479.59	Картометрический метод	1	-
6	618723.46	327522.75	Картометрический метод	1	-
7	618686.89	327531.05	Картометрический метод	1	-
8	618666.51	327533.16	Картометрический метод	1	-
9	618650.71	327525.03	Картометрический метод	1	-
10	618643.41	327519.15	Картометрический метод	1	-
11	618626.71	327522.97	Картометрический метод	1	-
12	618588.48	327501.32	Картометрический метод	1	-
13	618583.90	327479.23	Картометрический метод	1	-
14	618577.91	327479.06	Картометрический метод	1	-
15	618565.68	327485.39	Картометрический метод	1	-
16	618511.11	327519.99	Картометрический метод	1	-
17	618425.37	327568.81	Картометрический метод	1	-
18	618398.45	327578.67	Картометрический метод	1	-
19	618360.75	327596.85	Картометрический метод	1	-
20	618394.22	327780.18	Картометрический метод	1	-
21	617923.68	328019.84	Картометрический метод	1	-
22	617739.04	327769.15	Картометрический метод	1	-

2. Сведения о характерных точках границ объекта					
Обозначение характерных точек границ	Координаты, м		Метод определения координат характерной точки	Средняя квадратическая погрешность положения характерной точки (Mt), м	Описание обозначения точки на местности (при наличии)
	X	Y			
1	2	3	4	5	6
23	617497.39	327445.64	Картометрический метод	1	-
24	617515.83	327300.63	Картометрический метод	1	-
25	618124.84	327037.02	Картометрический метод	1	-
26	618194.03	327066.48	Картометрический метод	1	-
27	618273.63	327133.10	Картометрический метод	1	-
28	618590.00	327101.07	Картометрический метод	1	-
29	618572.04	327003.01	Картометрический метод	1	-
30	618592.50	327000.54	Картометрический метод	1	-
31	618614.07	326996.65	Картометрический метод	1	-
32	618666.92	326992.83	Картометрический метод	1	-
33	618688.33	326978.12	Картометрический метод	1	-
34	618700.65	326955.95	Картометрический метод	1	-
35	618710.02	326935.86	Картометрический метод	1	-
36	618713.32	326918.98	Картометрический метод	1	-
37	618705.37	326866.35	Картометрический метод	1	-
38	618703.03	326829.23	Картометрический метод	1	-
39	618703.70	326815.64	Картометрический метод	1	-
40	618716.15	326802.27	Картометрический метод	1	-
41	618783.60	326765.91	Картометрический метод	1	-
42	618862.38	326724.55	Картометрический метод	1	-
43	618940.73	326695.85	Картометрический метод	1	-
44	618987.24	326684.95	Картометрический метод	1	-
45	618991.80	326679.27	Картометрический метод	1	-
46	619051.49	326634.53	Картометрический метод	1	-
47	619091.46	326614.89	Картометрический метод	1	-

2. Сведения о характерных точках границ объекта					
Обозначение характерных точек границ	Координаты, м		Метод определения координат характерной точки	Средняя квадратическая погрешность положения характерной точки (M _t), м	Описание обозначения точки на местности (при наличии)
	X	Y			
1	2	3	4	5	6
48	619093.24	326621.54	Картометрический метод	1	-
49	619103.50	326624.47	Картометрический метод	1	-
50	619111.70	326651.94	Картометрический метод	1	-
51	619126.79	326737.49	Картометрический метод	1	-
52	619132.19	326773.96	Картометрический метод	1	-
53	619159.28	326814.96	Картометрический метод	1	-
54	619205.43	326834.05	Картометрический метод	1	-
55	619301.57	326866.80	Картометрический метод	1	-
56	619374.81	326898.09	Картометрический метод	1	-
57	619438.86	326913.98	Картометрический метод	1	-
58	619492.13	326926.21	Картометрический метод	1	-
59	619536.57	326918.38	Картометрический метод	1	-
60	619603.66	326899.41	Картометрический метод	1	-
61	619652.54	326884.15	Картометрический метод	1	-
62	619647.46	326929.54	Картометрический метод	1	-
63	619637.76	326932.80	Картометрический метод	1	-
64	619632.83	326955.12	Картометрический метод	1	-
65	619642.10	327000.55	Картометрический метод	1	-
66	619643.24	327122.05	Картометрический метод	1	-
67	619571.18	327184.50	Картометрический метод	1	-
68	619382.22	327168.48	Картометрический метод	1	-
69	619228.50	327110.84	Картометрический метод	1	-
70	619158.04	327235.74	Картометрический метод	1	-
71	619175.66	327259.76	Картометрический метод	1	-
1	619066.96	327368.64	Картометрический метод	1	-

2. Сведения о характерных точках границ объекта					
Обозначение характерных точек границ	Координаты, м		Метод определения координат характерной точки	Средняя квадратическая погрешность положения характерной точки (Mt), м	Описание обозначения точки на местности (при наличии)
	X	Y			
1	2	3	4	5	6
72	618549.22	327183.66	Картометрический метод	1	-
73	618555.70	327180.50	Картометрический метод	1	-
74	618559.16	327187.59	Картометрический метод	1	-
75	618552.70	327190.75	Картометрический метод	1	-
72	618549.22	327183.66	Картометрический метод	1	-
3. Сведения о характерных точках части (частей) границы объекта					
Обозначение характерных точек части границы	Координаты, м		Метод определения координат характерной точки	Средняя квадратическая погрешность положения характерной точки (Mt), м	Описание обозначения точки на местности (при наличии)
	X	Y			
1	2	3	4	5	6
-	-	-	-	-	-

ТЕКСТОВОЕ ОПИСАНИЕ
местоположения границ населенных пунктов, территориальных зон

Прохождение границы		Описание прохождения границы
от точки	до точки	
1	2	3
-	-	-

ГРАФИЧЕСКОЕ ОПИСАНИЕ

местоположения границ населенных пунктов, территориальных зон, особо охраняемых природных территорий, зон с особыми условиями использования территории

Тульская область, МО Ефремовский муниципальный округ, д. Кукуй

(наименование объекта, местоположение границ которого описано (далее - объект))

Раздел 1**Сведения об объекте**

№ п/п	Характеристики объекта	Описание характеристик
1	2	3
1.	Местоположение объекта	Тульская область, м.о Ефремовский, деревня Кукуй
2.	Площадь объекта +/- величина погрешности определения площади (P +/- Дельта P)	1103750 +/- 1 м ²
3.	Иные характеристики объекта	-

Раздел 2

Сведения о местоположении границ объекта

1. Система координат МСК-71.1

2. Сведения о характерных точках границ объекта

Обозначение характерных точек границ	Координаты, м		Метод определения координат характерной точки	Средняя квадратическая погрешность положения характерной точки (Mt), м	Описание обозначения точки на местности (при наличии)
	X	Y			
1	2	3	4	5	6
1	621758.10	283390.19	Картометрический метод	1	-
2	621817.28	283598.71	Картометрический метод	1	-
3	621854.02	283593.27	Картометрический метод	1	-
4	621905.50	283587.61	Картометрический метод	1	-
5	621943.04	283573.61	Картометрический метод	1	-
6	621982.40	283564.89	Картометрический метод	1	-
7	621953.15	283614.85	Картометрический метод	1	-
8	621949.62	283690.83	Картометрический метод	1	-
9	621914.35	283763.57	Картометрический метод	1	-
10	621890.79	283865.02	Картометрический метод	1	-
11	621880.04	283955.47	Картометрический метод	1	-
12	621862.74	284039.81	Картометрический метод	1	-
13	621869.12	284099.30	Картометрический метод	1	-
14	621864.15	284190.44	Картометрический метод	1	-
15	621863.61	284247.03	Картометрический метод	1	-
16	621859.59	284326.91	Картометрический метод	1	-
17	621810.47	284465.51	Картометрический метод	1	-
18	621811.55	284573.11	Картометрический метод	1	-
19	621814.68	284650.33	Картометрический метод	1	-
20	621816.04	284709.38	Картометрический метод	1	-
21	621807.16	284721.02	Картометрический метод	1	-
22	621746.26	284741.45	Картометрический метод	1	-

2. Сведения о характерных точках границ объекта					
Обозначение характерных точек границ	Координаты, м		Метод определения координат характерной точки	Средняя квадратическая погрешность положения характерной точки (M _t), м	Описание обозначения точки на местности (при наличии)
	X	Y			
1	2	3	4	5	6
23	621721.50	284746.59	Картометрический метод	1	-
24	621640.33	284754.71	Картометрический метод	1	-
25	621531.55	284796.11	Картометрический метод	1	-
26	621495.83	284837.51	Картометрический метод	1	-
27	621469.86	284838.32	Картометрический метод	1	-
28	621374.07	284792.86	Картометрический метод	1	-
29	621233.64	284690.58	Картометрический метод	1	-
30	621178.44	284614.28	Картометрический метод	1	-
31	621166.27	284572.07	Картометрический метод	1	-
32	621106.20	284565.57	Картометрический метод	1	-
33	620986.87	284653.24	Картометрический метод	1	-
34	620964.14	284753.90	Картометрический метод	1	-
35	620911.38	284791.24	Картометрический метод	1	-
36	620727.18	284789.20	Картометрический метод	1	-
37	620816.19	284586.39	Картометрический метод	1	-
38	620869.83	284448.92	Картометрический метод	1	-
39	620902.01	284381.04	Картометрический метод	1	-
40	620945.87	284262.52	Картометрический метод	1	-
41	620957.63	284239.71	Картометрический метод	1	-
42	621082.47	283998.09	Картометрический метод	1	-
43	621114.05	283961.58	Картометрический метод	1	-
44	621128.86	283943.34	Картометрический метод	1	-
45	621113.27	283706.31	Картометрический метод	1	-
46	621118.88	283673.19	Картометрический метод	1	-
47	621105.85	283472.12	Картометрический метод	1	-

2. Сведения о характерных точках границ объекта					
Обозначение характерных точек границ	Координаты, м		Метод определения координат характерной точки	Средняя квадратическая погрешность положения характерной точки (Mt), м	Описание обозначения точки на местности (при наличии)
	X	Y			
1	2	3	4	5	6
48	621127.91	283470.82	Картометрический метод	1	-
49	621139.06	283410.58	Картометрический метод	1	-
50	621238.02	283441.83	Картометрический метод	1	-
51	621270.30	283528.42	Картометрический метод	1	-
1	621758.10	283390.19	Картометрический метод	1	-
3. Сведения о характерных точках части (частей) границы объекта					
Обозначение характерных точек части границы	Координаты, м		Метод определения координат характерной точки	Средняя квадратическая погрешность положения характерной точки (Mt), м	Описание обозначения точки на местности (при наличии)
	X	Y			
1	2	3	4	5	6
-	-	-	-	-	-

ТЕКСТОВОЕ ОПИСАНИЕ
местоположения границ населенных пунктов, территориальных зон

Прохождение границы		Описание прохождения границы
от точки	до точки	
1	2	3
-	-	-

ГРАФИЧЕСКОЕ ОПИСАНИЕ

местоположения границ населенных пунктов, территориальных зон, особо охраняемых природных территорий, зон с особыми условиями использования территории

Тульская область, МО Ефремовский муниципальный округ, д. Кытино

(наименование объекта, местоположение границ которого описано (далее - объект))

Раздел 1**Сведения об объекте**

№ п/п	Характеристики объекта	Описание характеристик
1	2	3
1.	Местоположение объекта	Тульская область, м.о Ефремовский, деревня Кытино
2.	Площадь объекта +/- величина погрешности определения площади (Р +/- Дельта Р)	2253763 +/- 1 м ²
3.	Иные характеристики объекта	-

Раздел 2

Сведения о местоположении границ объекта

1. Система координат МСК-71.1

2. Сведения о характерных точках границ объекта

Обозначение характерных точек границ	Координаты, м		Метод определения координат характерной точки	Средняя квадратическая погрешность положения характерной точки (Mt), м	Описание обозначения точки на местности (при наличии)
	X	Y			
1	2	3	4	5	6
1	630950.01	308804.63	Картометрический метод	1	-
2	630858.00	309199.52	Картометрический метод	1	-
3	630786.85	309377.10	Картометрический метод	1	-
4	630790.11	309472.14	Картометрический метод	1	-
5	630772.28	309552.62	Картометрический метод	1	-
6	630765.49	309622.76	Картометрический метод	1	-
7	630750.47	309657.34	Картометрический метод	1	-
8	630657.06	309643.22	Картометрический метод	1	-
9	630717.61	309773.54	Картометрический метод	1	-
10	630722.14	309779.52	Картометрический метод	1	-
11	630728.30	309800.91	Картометрический метод	1	-
12	630754.28	309825.34	Картометрический метод	1	-
13	630893.55	309943.62	Картометрический метод	1	-
14	630853.54	310058.49	Картометрический метод	1	-
15	630826.43	310176.94	Картометрический метод	1	-
16	630855.34	310185.54	Картометрический метод	1	-
17	630851.13	310199.74	Картометрический метод	1	-
18	630823.10	310191.41	Картометрический метод	1	-
19	630814.42	310229.48	Картометрический метод	1	-
20	630796.58	310305.89	Картометрический метод	1	-
21	630783.02	310363.99	Картометрический метод	1	-
22	630767.81	310393.31	Картометрический метод	1	-

2. Сведения о характерных точках границ объекта					
Обозначение характерных точек границ	Координаты, м		Метод определения координат характерной точки	Средняя квадратическая погрешность положения характерной точки (M _t), м	Описание обозначения точки на местности (при наличии)
	X	Y			
1	2	3	4	5	6
23	630711.53	310388.97	Картометрический метод	1	-
24	630690.06	310393.23	Картометрический метод	1	-
25	630683.02	310460.19	Картометрический метод	1	-
26	630308.24	310396.45	Картометрический метод	1	-
27	630043.71	310351.16	Картометрический метод	1	-
28	629978.47	310339.72	Картометрический метод	1	-
29	630007.80	310149.64	Картометрический метод	1	-
30	629781.29	310109.01	Картометрический метод	1	-
31	629825.86	309852.03	Картометрический метод	1	-
32	629745.97	309846.05	Картометрический метод	1	-
33	629673.50	309773.37	Картометрический метод	1	-
34	629668.23	309715.99	Картометрический метод	1	-
35	629672.98	309632.51	Картометрический метод	1	-
36	629737.15	309610.58	Картометрический метод	1	-
37	629786.68	309562.62	Картометрический метод	1	-
38	629806.35	309482.69	Картометрический метод	1	-
39	629803.82	309393.26	Картометрический метод	1	-
40	629824.03	309327.25	Картометрический метод	1	-
41	629854.38	309290.48	Картометрический метод	1	-
42	629888.05	309279.62	Картометрический метод	1	-
43	629948.87	309268.22	Картометрический метод	1	-
44	629963.35	309244.62	Картометрический метод	1	-
45	629958.65	309204.13	Картометрический метод	1	-
46	629923.61	309178.73	Картометрический метод	1	-
47	629852.94	309198.53	Картометрический метод	1	-

2. Сведения о характерных точках границ объекта					
Обозначение характерных точек границ	Координаты, м		Метод определения координат характерной точки	Средняя квадратическая погрешность положения характерной точки (M _t), м	Описание обозначения точки на местности (при наличии)
	X	Y			
1	2	3	4	5	6
48	629835.37	309216.62	Картометрический метод	1	-
49	629801.15	309214.99	Картометрический метод	1	-
50	629733.27	309154.17	Картометрический метод	1	-
51	629664.30	309126.47	Картометрический метод	1	-
52	629658.87	309105.83	Картометрический метод	1	-
53	629664.30	309084.65	Картометрический метод	1	-
54	629705.03	309042.84	Картометрический метод	1	-
55	629717.65	309031.30	Картометрический метод	1	-
56	629701.36	308971.56	Картометрический метод	1	-
57	629668.63	308950.56	Картометрический метод	1	-
58	629660.20	308939.11	Картометрический метод	1	-
59	629632.85	308931.25	Картометрический метод	1	-
60	629588.86	308923.64	Картометрический метод	1	-
61	629567.09	308903.26	Картометрический метод	1	-
62	629550.77	308861.35	Картометрический метод	1	-
63	629569.82	308831.29	Картометрический метод	1	-
64	629591.43	308816.10	Картометрический метод	1	-
65	629698.40	308781.42	Картометрический метод	1	-
66	629668.86	308738.85	Картометрический метод	1	-
67	629629.95	308680.72	Картометрический метод	1	-
68	629624.90	308645.23	Картометрический метод	1	-
69	629624.94	308622.10	Картометрический метод	1	-
70	629667.79	308460.13	Картометрический метод	1	-
71	629673.68	308528.94	Картометрический метод	1	-
72	629713.72	308558.68	Картометрический метод	1	-

2. Сведения о характерных точках границ объекта					
Обозначение характерных точек границ	Координаты, м		Метод определения координат характерной точки	Средняя квадратическая погрешность положения характерной точки (M _t), м	Описание обозначения точки на местности (при наличии)
	X	Y			
1	2	3	4	5	6
73	629735.98	308551.62	Картометрический метод	1	-
74	629818.53	308334.38	Картометрический метод	1	-
75	629942.36	308352.85	Картометрический метод	1	-
76	629982.54	308257.26	Картометрический метод	1	-
77	629999.92	308223.59	Картометрический метод	1	-
78	630026.53	308207.84	Картометрический метод	1	-
79	630065.09	308239.89	Картометрический метод	1	-
80	630095.51	308239.89	Картометрический метод	1	-
81	630223.67	308155.16	Картометрический метод	1	-
82	630313.28	308135.61	Картометрический метод	1	-
83	630323.06	308198.07	Картометрический метод	1	-
84	630342.71	308266.98	Картометрический метод	1	-
85	630410.35	308300.53	Картометрический метод	1	-
86	630497.97	308292.91	Картометрический метод	1	-
87	630608.72	308250.75	Картометрический метод	1	-
88	630663.77	308244.81	Картометрический метод	1	-
89	630706.81	308296.72	Картометрический метод	1	-
90	630733.09	308393.58	Картометрический метод	1	-
91	630708.94	308517.06	Картометрический метод	1	-
92	630713.54	308595.06	Картометрический метод	1	-
93	630787.78	308715.86	Картометрический метод	1	-
94	630878.63	308792.75	Картометрический метод	1	-
1	630950.01	308804.63	Картометрический метод	1	-
95	630754.60	310300.98	Картометрический метод	1	-
96	630754.30	310303.32	Картометрический метод	1	-

2. Сведения о характерных точках границ объекта					
Обозначение характерных точек границ	Координаты, м		Метод определения координат характерной точки	Средняя квадратическая погрешность положения характерной точки (Mt), м	Описание обозначения точки на местности (при наличии)
	X	Y			
1	2	3	4	5	6
97	630751.97	310303.02	Картометрический метод	1	-
98	630752.27	310300.69	Картометрический метод	1	-
95	630754.60	310300.98	Картометрический метод	1	-
99	630416.80	309418.93	Картометрический метод	1	-
100	630423.64	309418.63	Картометрический метод	1	-
101	630423.91	309424.78	Картометрический метод	1	-
102	630417.06	309425.08	Картометрический метод	1	-
99	630416.80	309418.93	Картометрический метод	1	-
103	630771.58	310176.43	Картометрический метод	1	-
104	630771.28	310178.77	Картометрический метод	1	-
105	630768.95	310178.47	Картометрический метод	1	-
106	630769.24	310176.14	Картометрический метод	1	-
103	630771.58	310176.43	Картометрический метод	1	-
107	630802.83	309921.70	Картометрический метод	1	-
108	630802.54	309924.04	Картометрический метод	1	-
109	630800.20	309923.74	Картометрический метод	1	-
110	630800.50	309921.41	Картометрический метод	1	-
107	630802.83	309921.70	Картометрический метод	1	-
111	630786.74	310048.25	Картометрический метод	1	-
112	630786.44	310050.59	Картометрический метод	1	-
113	630784.11	310050.29	Картометрический метод	1	-
114	630784.40	310047.96	Картометрический метод	1	-
111	630786.74	310048.25	Картометрический метод	1	-
115	628988.47	310643.17	Картометрический метод	1	-
116	628876.62	310607.73	Картометрический метод	1	-

2. Сведения о характерных точках границ объекта					
Обозначение характерных точек границ	Координаты, м		Метод определения координат характерной точки	Средняя квадратическая погрешность положения характерной точки (Mt), м	Описание обозначения точки на местности (при наличии)
	X	Y			
1	2	3	4	5	6
117	628891.70	310549.88	Картометрический метод	1	-
118	628903.20	310470.40	Картометрический метод	1	-
119	628917.74	310426.36	Картометрический метод	1	-
120	628923.86	310387.00	Картометрический метод	1	-
121	628903.20	310364.08	Картометрический метод	1	-
122	628910.95	310313.14	Картометрический метод	1	-
123	628947.08	310270.67	Картометрический метод	1	-
124	628968.54	310199.07	Картометрический метод	1	-
125	629040.51	310220.70	Картометрический метод	1	-
126	629017.57	310285.93	Картометрический метод	1	-
127	629010.74	310306.43	Картометрический метод	1	-
128	629002.97	310344.22	Картометрический метод	1	-
129	628993.27	310506.00	Картометрический метод	1	-
130	629022.40	310553.20	Картометрический метод	1	-
115	628988.47	310643.17	Картометрический метод	1	-
3. Сведения о характерных точках части (частей) границы объекта					
Обозначение характерных точек части границы	Координаты, м		Метод определения координат характерной точки	Средняя квадратическая погрешность положения характерной точки (Mt), м	Описание обозначения точки на местности (при наличии)
	X	Y			
1	2	3	4	5	6
-	-	-	-	-	-

ТЕКСТОВОЕ ОПИСАНИЕ
местоположения границ населенных пунктов, территориальных зон

Прохождение границы		Описание прохождения границы
от точки	до точки	
1	2	3
-	-	-

ГРАФИЧЕСКОЕ ОПИСАНИЕ

местоположения границ населенных пунктов, территориальных зон, особо охраняемых природных территорий, зон с особыми условиями использования территории

Тульская область, МО Ефремовский муниципальный округ, п. Гремучий

(наименование объекта, местоположение границ которого описано (далее - объект))

Раздел 1**Сведения об объекте**

№ п/п	Характеристики объекта	Описание характеристик
1	2	3
1.	Местоположение объекта	Тульская область, м.о Ефремовский, поселок Гремучий
2.	Площадь объекта +/- величина погрешности определения площади (P +/- Дельта P)	160176 +/- 359 м ²
3.	Иные характеристики объекта	-

Раздел 2

Сведения о местоположении границ объекта

1. Система координат МСК-71

2. Сведения о характерных точках границ объекта

Обозначение характерных точек границ	Координаты, м		Метод определения координат характерной точки	Средняя квадратическая погрешность положения характерной точки (Mt), м	Описание обозначения точки на местности (при наличии)
	X	Y			
1	2	3	4	5	6
1	634864.57	295509.56	Картометрический метод	1	-
2	634897.98	295578.53	Картометрический метод	1	-
3	634908.07	295635.28	Картометрический метод	1	-
4	634899.33	295669.81	Картометрический метод	1	-
5	634798.41	295779.09	Картометрический метод	1	-
6	634793.21	295783.71	Картометрический метод	1	-
7	634785.25	295742.66	Картометрический метод	1	-
8	634753.20	295657.94	Картометрический метод	1	-
9	634724.42	295626.44	Картометрический метод	1	-
10	634685.32	295602.54	Картометрический метод	1	-
11	634481.29	295497.40	Картометрический метод	1	-
12	634382.01	295435.75	Картометрический метод	1	-
13	634176.25	295339.67	Картометрический метод	1	-
14	634020.47	295274.03	Картометрический метод	1	-
15	633956.22	295259.89	Картометрический метод	1	-
16	633842.61	295227.55	Картометрический метод	1	-
17	633775.69	295204.66	Картометрический метод	1	-
18	633747.45	295180.53	Картометрический метод	1	-
19	633756.78	295168.09	Картометрический метод	1	-
20	633770.91	295148.38	Картометрический метод	1	-
21	633782.45	295131.41	Картометрический метод	1	-
22	633798.25	295107.95	Картометрический метод	1	-

2. Сведения о характерных точках границ объекта					
Обозначение характерных точек границ	Координаты, м		Метод определения координат характерной точки	Средняя квадратическая погрешность положения характерной точки (M _t), м	Описание обозначения точки на местности (при наличии)
	X	Y			
1	2	3	4	5	6
23	633812.13	295102.81	Картометрический метод	1	-
24	633825.29	295102.21	Картометрический метод	1	-
25	633869.81	295120.16	Картометрический метод	1	-
26	633888.83	295135.72	Картометрический метод	1	-
27	633904.39	295151.39	Картометрический метод	1	-
28	633924.74	295171.10	Картометрический метод	1	-
29	633935.03	295179.99	Картометрический метод	1	-
30	633945.32	295187.89	Картометрический метод	1	-
31	633965.30	295201.65	Картометрический метод	1	-
32	633980.74	295203.93	Картометрический метод	1	-
33	633993.66	295201.65	Картометрический метод	1	-
34	634034.23	295168.74	Картометрический метод	1	-
35	634048.83	295161.80	Картометрический метод	1	-
36	634102.56	295195.31	Картометрический метод	1	-
37	634173.52	295231.33	Картометрический метод	1	-
38	634199.07	295222.78	Картометрический метод	1	-
39	634235.44	295230.14	Картометрический метод	1	-
40	634276.80	295248.73	Картометрический метод	1	-
41	634338.77	295283.83	Картометрический метод	1	-
42	634413.97	295319.93	Картометрический метод	1	-
43	634478.76	295348.95	Картометрический метод	1	-
44	634616.81	295409.34	Картометрический метод	1	-
45	634683.38	295437.16	Картометрический метод	1	-
46	634720.86	295445.02	Картометрический метод	1	-
47	634781.24	295460.93	Картометрический метод	1	-

2. Сведения о характерных точках границ объекта					
Обозначение характерных точек границ	Координаты, м		Метод определения координат характерной точки	Средняя квадратическая погрешность положения характерной точки (Mt), м	Описание обозначения точки на местности (при наличии)
	X	Y			
1	2	3	4	5	6
48	634820.39	295473.14	Картометрический метод	1	-
1	634864.57	295509.56	Картометрический метод	1	-
3. Сведения о характерных точках части (частей) границы объекта					
Обозначение характерных точек части границы	Координаты, м		Метод определения координат характерной точки	Средняя квадратическая погрешность положения характерной точки (Mt), м	Описание обозначения точки на местности (при наличии)
	X	Y			
1	2	3	4	5	6
-	-	-	-	-	-

ТЕКСТОВОЕ ОПИСАНИЕ
местоположения границ населенных пунктов, территориальных зон

Прохождение границы		Описание прохождения границы
от точки	до точки	
1	2	3
1	2	-
2	3	-
3	4	-
4	5	-
5	6	-
6	7	-
7	8	-
8	9	-
9	10	-
10	11	-
11	12	-
12	13	-
13	14	-
14	15	-
15	16	-
16	17	-
17	18	-
18	19	-
19	20	-
20	21	-
21	22	-
22	23	-
23	24	-
24	25	-
25	26	-
26	27	-
27	28	-
28	29	-
29	30	-
30	31	-
31	32	-
32	33	-
33	34	-
34	35	-
35	36	-
36	37	-
37	38	-

ТЕКСТОВОЕ ОПИСАНИЕ
местоположения границ населенных пунктов, территориальных зон

Прохождение границы		Описание прохождения границы
от точки	до точки	
1	2	3
38	39	-
39	40	-
40	41	-
41	42	-
42	43	-
43	44	-
44	45	-
45	46	-
46	47	-
47	48	-
48	1	-

ГРАФИЧЕСКОЕ ОПИСАНИЕ

местоположения границ населенных пунктов, территориальных зон, особо охраняемых природных территорий, зон с особыми условиями использования территории

Тульская область, МО Ефремовский муниципальный округ, п. Запрудненский

(наименование объекта, местоположение границ которого описано (далее - объект))

Раздел 1**Сведения об объекте**

№ п/п	Характеристики объекта	Описание характеристик
1	2	3
1.	Местоположение объекта	Тульская область, м.о Ефремовский, поселок Запрудненский
2.	Площадь объекта +/- величина погрешности определения площади (P +/- Дельта P)	246176 +/- 359 м ²
3.	Иные характеристики объекта	-

Раздел 2

Сведения о местоположении границ объекта

1. Система координат МСК-71

2. Сведения о характерных точках границ объекта

Обозначение характерных точек границ	Координаты, м		Метод определения координат характерной точки	Средняя квадратическая погрешность положения характерной точки (Mt), м	Описание обозначения точки на местности (при наличии)
	X	Y			
1	2	3	4	5	6
1	625330.03	327564.40	Картометрический метод	1	-
2	625326.63	327628.81	Картометрический метод	1	-
3	625338.04	327673.70	Картометрический метод	1	-
4	625357.89	327731.30	Картометрический метод	1	-
5	625388.85	327779.61	Картометрический метод	1	-
6	625411.08	327800.76	Картометрический метод	1	-
7	625486.55	327953.01	Картометрический метод	1	-
8	625507.99	327979.56	Картометрический метод	1	-
9	625541.92	328006.75	Картометрический метод	1	-
10	625561.20	328050.31	Картометрический метод	1	-
11	625593.39	328186.67	Картометрический метод	1	-
12	625636.25	328258.38	Картометрический метод	1	-
13	625655.10	328273.80	Картометрический метод	1	-
14	625714.75	328293.41	Картометрический метод	1	-
15	625918.64	328311.58	Картометрический метод	1	-
16	625978.46	328334.24	Картометрический метод	1	-
17	626037.96	328392.52	Картометрический метод	1	-
18	626049.28	328431.53	Картометрический метод	1	-
19	626036.89	328475.84	Картометрический метод	1	-
20	626110.08	328676.41	Картометрический метод	1	-
21	626063.61	328731.20	Картометрический метод	1	-
22	626058.12	328759.66	Картометрический метод	1	-

2. Сведения о характерных точках границ объекта					
Обозначение характерных точек границ	Координаты, м		Метод определения координат характерной точки	Средняя квадратическая погрешность положения характерной точки (M _t), м	Описание обозначения точки на местности (при наличии)
	X	Y			
1	2	3	4	5	6
23	626084.94	328785.92	Картометрический метод	1	-
24	626056.10	328847.80	Картометрический метод	1	-
25	626034.80	328802.20	Картометрический метод	1	-
26	625993.20	328724.20	Картометрический метод	1	-
27	625982.90	328728.80	Картометрический метод	1	-
28	625901.80	328569.30	Картометрический метод	1	-
29	625868.60	328508.80	Картометрический метод	1	-
30	625805.90	328494.30	Картометрический метод	1	-
31	625764.21	328411.50	Картометрический метод	1	-
32	625731.10	328360.60	Картометрический метод	1	-
33	625699.50	328348.00	Картометрический метод	1	-
34	625679.50	328332.90	Картометрический метод	1	-
35	625610.70	328310.40	Картометрический метод	1	-
36	625586.20	328301.30	Картометрический метод	1	-
37	625528.00	328296.20	Картометрический метод	1	-
38	625520.22	328296.86	Картометрический метод	1	-
39	625522.12	328279.78	Картометрический метод	1	-
40	625465.18	328294.01	Картометрический метод	1	-
41	625199.45	327814.76	Картометрический метод	1	-
42	625224.13	327694.23	Картометрический метод	1	-
43	625201.92	327620.17	Картометрический метод	1	-
44	625162.55	327573.89	Картометрический метод	1	-
45	625073.57	327472.39	Картометрический метод	1	-
46	625177.56	327428.63	Картометрический метод	1	-
47	625214.02	327551.09	Картометрический метод	1	-

2. Сведения о характерных точках границ объекта					
Обозначение характерных точек границ	Координаты, м		Метод определения координат характерной точки	Средняя квадратическая погрешность положения характерной точки (Mt), м	Описание обозначения точки на местности (при наличии)
	X	Y			
1	2	3	4	5	6
1	625330.03	327564.40	Картометрический метод	1	-
3. Сведения о характерных точках части (частей) границы объекта					
Обозначение характерных точек части границы	Координаты, м		Метод определения координат характерной точки	Средняя квадратическая погрешность положения характерной точки (Mt), м	Описание обозначения точки на местности (при наличии)
	X	Y			
1	2	3	4	5	6
-	-	-	-	-	-

ТЕКСТОВОЕ ОПИСАНИЕ
местоположения границ населенных пунктов, территориальных зон

Прохождение границы		Описание прохождения границы
от точки	до точки	
1	2	3
1	2	-
2	3	-
3	4	-
4	5	-
5	6	-
6	7	-
7	8	-
8	9	-
9	10	-
10	11	-
11	12	-
12	13	-
13	14	-
14	15	-
15	16	-
16	17	-
17	18	-
18	19	-
19	20	-
20	21	-
21	22	-
22	23	-
23	24	-
24	25	-
25	26	-
26	27	-
27	28	-
28	29	-
29	30	-
30	31	-
31	32	-
32	33	-
33	34	-
34	35	-
35	36	-
36	37	-
37	38	-

ТЕКСТОВОЕ ОПИСАНИЕ
местоположения границ населенных пунктов, территориальных зон

Прохождение границы		Описание прохождения границы
от точки	до точки	
1	2	3
38	39	-
39	40	-
40	41	-
41	42	-
42	43	-
43	44	-
44	45	-
45	46	-
46	47	-
47	1	-

ГРАФИЧЕСКОЕ ОПИСАНИЕ

местоположения границ населенных пунктов, территориальных зон, особо охраняемых природных территорий, зон с особыми условиями использования территории

Тульская область, МО Ефремовский муниципальный округ, п. Калининский

(наименование объекта, местоположение границ которого описано (далее - объект))

Раздел 1**Сведения об объекте**

№ п/п	Характеристики объекта	Описание характеристик
1	2	3
1.	Местоположение объекта	Тульская область, м.о Ефремовский, поселок Калининский
2.	Площадь объекта +/- величина погрешности определения площади (P +/- Дельта P)	337160 +/- 359 м ²
3.	Иные характеристики объекта	-

Раздел 2

Сведения о местоположении границ объекта

1. Система координат МСК-71

2. Сведения о характерных точках границ объекта

Обозначение характерных точек границ	Координаты, м		Метод определения координат характерной точки	Средняя квадратическая погрешность положения характерной точки (Mt), м	Описание обозначения точки на местности (при наличии)
	X	Y			
1	2	3	4	5	6
1	627344.48	323977.09	Картометрический метод	1	-
2	627271.76	324080.41	Картометрический метод	1	-
3	627048.73	324192.25	Картометрический метод	1	-
4	626971.50	324273.34	Картометрический метод	1	-
5	626945.28	324270.45	Картометрический метод	1	-
6	626898.90	324265.33	Картометрический метод	1	-
7	626769.12	324332.06	Картометрический метод	1	-
8	626700.95	324417.29	Картометрический метод	1	-
9	626695.69	324443.54	Картометрический метод	1	-
10	626669.45	324644.84	Картометрический метод	1	-
11	626615.31	324759.93	Картометрический метод	1	-
12	626600.66	324794.62	Картометрический метод	1	-
13	626655.22	324924.40	Картометрический метод	1	-
14	626677.38	324977.25	Картометрический метод	1	-
15	626697.47	325024.79	Картометрический метод	1	-
16	626717.36	325072.12	Картометрический метод	1	-
17	626701.68	325077.27	Картометрический метод	1	-
18	626574.65	325118.99	Картометрический метод	1	-
19	626569.78	325120.51	Картометрический метод	1	-
20	626537.60	325053.46	Картометрический метод	1	-
21	626521.91	325022.21	Картометрический метод	1	-
22	626489.43	324956.77	Картометрический метод	1	-

2. Сведения о характерных точках границ объекта					
Обозначение характерных точек границ	Координаты, м		Метод определения координат характерной точки	Средняя квадратическая погрешность положения характерной точки (Mt), м	Описание обозначения точки на местности (при наличии)
	X	Y			
1	2	3	4	5	6
23	626475.46	324913.52	Картометрический метод	1	-
24	626467.28	324887.16	Картометрический метод	1	-
25	626454.69	324839.00	Картометрический метод	1	-
26	626402.20	324656.57	Картометрический метод	1	-
27	626409.01	324500.89	Картометрический метод	1	-
28	626493.67	324273.20	Картометрический метод	1	-
29	626578.74	324127.21	Картометрический метод	1	-
30	626640.72	324094.34	Картометрический метод	1	-
31	626709.28	324068.90	Картометрический метод	1	-
32	626768.47	324030.85	Картометрический метод	1	-
33	626784.01	324023.58	Картометрический метод	1	-
34	626816.78	324055.15	Картометрический метод	1	-
35	626855.03	324050.90	Картометрический метод	1	-
36	626883.35	324025.59	Картометрический метод	1	-
37	626896.33	324017.35	Картометрический метод	1	-
38	626904.92	324013.44	Картометрический метод	1	-
39	626934.72	324009.05	Картометрический метод	1	-
40	626965.30	324002.58	Картометрический метод	1	-
41	626988.59	324002.55	Картометрический метод	1	-
42	627066.52	323989.18	Картометрический метод	1	-
1	627344.48	323977.09	Картометрический метод	1	-

3. Сведения о характерных точках части (частей) границы объекта

Обозначение характерных точек части границы	Координаты, м		Метод определения координат характерной точки	Средняя квадратическая погрешность положения характерной точки (Mt), м	Описание обозначения точки на местности (при наличии)
	X	Y			
1	2	3	4	5	6
-	-	-	-	-	-

ТЕКСТОВОЕ ОПИСАНИЕ
местоположения границ населенных пунктов, территориальных зон

Прохождение границы		Описание прохождения границы
от точки	до точки	
1	2	3
1	2	-
2	3	-
3	4	-
4	5	-
5	6	-
6	7	-
7	8	-
8	9	-
9	10	-
10	11	-
11	12	-
12	13	-
13	14	-
14	15	-
15	16	-
16	17	-
17	18	-
18	19	-
19	20	-
20	21	-
21	22	-
22	23	-
23	24	-
24	25	-
25	26	-
26	27	-
27	28	-
28	29	-
29	30	-
30	31	-
31	32	-
32	33	-
33	34	-
34	35	-
35	36	-
36	37	-
37	38	-

ТЕКСТОВОЕ ОПИСАНИЕ
местоположения границ населенных пунктов, территориальных зон

Прохождение границы		Описание прохождения границы
от точки	до точки	
1	2	3
38	39	-
39	40	-
40	41	-
41	42	-
42	1	-

ГРАФИЧЕСКОЕ ОПИСАНИЕ

местоположения границ населенных пунктов, территориальных зон, особо охраняемых природных территорий, зон с особыми условиями использования территории

Тульская область, МО Ефремовский муниципальный округ, п. Козьминский

(наименование объекта, местоположение границ которого описано (далее - объект))

Раздел 1**Сведения об объекте**

№ п/п	Характеристики объекта	Описание характеристик
1	2	3
1.	Местоположение объекта	Тульская область, м.о Ефремовский, поселок Козьминский
2.	Площадь объекта +/- величина погрешности определения площади (P +/- Дельта P)	597626 +/- 359 м ²
3.	Иные характеристики объекта	-

Раздел 2

Сведения о местоположении границ объекта

1. Система координат МСК-71

2. Сведения о характерных точках границ объекта

Обозначение характерных точек границ	Координаты, м		Метод определения координат характерной точки	Средняя квадратическая погрешность положения характерной точки (Mt), м	Описание обозначения точки на местности (при наличии)
	X	Y			
1	2	3	4	5	6
1	631846.83	317778.93	Картометрический метод	1	-
2	631857.52	317881.01	Картометрический метод	1	-
3	631864.08	317935.41	Картометрический метод	1	-
4	631866.23	317953.26	Картометрический метод	1	-
5	631878.19	318052.54	Картометрический метод	1	-
6	631890.16	318151.82	Картометрический метод	1	-
7	631902.12	318251.11	Картометрический метод	1	-
8	631914.10	318350.42	Картометрический метод	1	-
9	631929.89	318478.52	Картометрический метод	1	-
10	631956.92	318697.82	Картометрический метод	1	-
11	631969.16	318797.07	Картометрический метод	1	-
12	631976.19	318854.07	Картометрический метод	1	-
13	631949.35	318857.54	Картометрический метод	1	-
14	631826.51	318881.16	Картометрический метод	1	-
15	631551.06	319017.98	Картометрический метод	1	-
16	631536.91	319032.44	Картометрический метод	1	-
17	631527.13	319037.31	Картометрический метод	1	-
18	631222.19	318405.29	Картометрический метод	1	-
19	631194.83	318396.33	Картометрический метод	1	-
20	631149.38	318301.27	Картометрический метод	1	-
21	631227.76	318298.84	Картометрический метод	1	-
22	631236.36	318298.72	Картометрический метод	1	-

2. Сведения о характерных точках границ объекта					
Обозначение характерных точек границ	Координаты, м		Метод определения координат характерной точки	Средняя квадратическая погрешность положения характерной точки (M _t), м	Описание обозначения точки на местности (при наличии)
	X	Y			
1	2	3	4	5	6
23	631334.68	318300.93	Картометрический метод	1	-
24	631406.84	318278.94	Картометрический метод	1	-
25	631460.48	318249.90	Картометрический метод	1	-
26	631466.19	318220.31	Картометрический метод	1	-
27	631495.00	318174.40	Картометрический метод	1	-
28	631498.54	318057.40	Картометрический метод	1	-
29	631474.98	317831.65	Картометрический метод	1	-
30	631495.20	317832.92	Картометрический метод	1	-
31	631599.40	317821.13	Картометрический метод	1	-
32	631617.98	317814.80	Картометрический метод	1	-
33	631689.26	317790.48	Картометрический метод	1	-
34	631700.19	317782.15	Картометрический метод	1	-
35	631758.19	317758.93	Картометрический метод	1	-
36	631769.05	317751.97	Картометрический метод	1	-
37	631828.73	317745.63	Картометрический метод	1	-
1	631846.83	317778.93	Картометрический метод	1	-
38	631341.32	318628.40	Картометрический метод	1	-
39	631340.57	318626.23	Картометрический метод	1	-
40	631342.74	318625.47	Картометрический метод	1	-
41	631343.49	318627.64	Картометрический метод	1	-
38	631341.32	318628.40	Картометрический метод	1	-
42	631259.42	318392.04	Картометрический метод	1	-
43	631258.66	318389.87	Картометрический метод	1	-
44	631260.83	318389.12	Картометрический метод	1	-
45	631261.58	318391.29	Картометрический метод	1	-

2. Сведения о характерных точках границ объекта					
Обозначение характерных точек границ	Координаты, м		Метод определения координат характерной точки	Средняя квадратическая погрешность положения характерной точки (Mt), м	Описание обозначения точки на местности (при наличии)
	X	Y			
1	2	3	4	5	6
42	631259.42	318392.04	Картометрический метод	1	-
3. Сведения о характерных точках части (частей) границы объекта					
Обозначение характерных точек части границы	Координаты, м		Метод определения координат характерной точки	Средняя квадратическая погрешность положения характерной точки (Mt), м	Описание обозначения точки на местности (при наличии)
	X	Y			
1	2	3	4	5	6
-	-	-	-	-	-

ТЕКСТОВОЕ ОПИСАНИЕ
местоположения границ населенных пунктов, территориальных зон

Прохождение границы		Описание прохождения границы
от точки	до точки	
1	2	3
1	2	-
2	3	-
3	4	-
4	5	-
5	6	-
6	7	-
7	8	-
8	9	-
9	10	-
10	11	-
11	12	-
12	13	-
13	14	-
14	15	-
15	16	-
16	17	-
17	18	-
18	19	-
19	20	-
20	21	-
21	22	-
22	23	-
23	24	-
24	25	-
25	26	-
26	27	-
27	28	-
28	29	-
29	30	-
30	31	-
31	32	-
32	33	-
33	34	-
34	35	-
35	36	-
36	37	-
37	1	-

ТЕКСТОВОЕ ОПИСАНИЕ
местоположения границ населенных пунктов, территориальных зон

Прохождение границы		Описание прохождения границы
от точки	до точки	
1	2	3
38	39	-
39	40	-
40	41	-
41	38	-
42	43	-
43	44	-
44	45	-
45	42	-

ГРАФИЧЕСКОЕ ОПИСАНИЕ

местоположения границ населенных пунктов, территориальных зон, особо охраняемых природных территорий, зон с особыми условиями использования территории

Тульская область, МО Ефремовский муниципальный округ, п. Коммунаров

(наименование объекта, местоположение границ которого описано (далее - объект))

Раздел 1**Сведения об объекте**

№ п/п	Характеристики объекта	Описание характеристик
1	2	3
1.	Местоположение объекта	Тульская область, м.о Ефремовский, поселок Коммунаров
2.	Площадь объекта +/- величина погрешности определения площади (P +/- Дельта P)	829466 +/- 359 м ²
3.	Иные характеристики объекта	-

Раздел 2

Сведения о местоположении границ объекта

1. Система координат МСК-71

2. Сведения о характерных точках границ объекта

Обозначение характерных точек границ	Координаты, м		Метод определения координат характерной точки	Средняя квадратическая погрешность положения характерной точки (Mt), м	Описание обозначения точки на местности (при наличии)
	X	Y			
1	2	3	4	5	6
1	618923.19	303834.06	Картометрический метод	1	-
2	618906.87	303841.57	Картометрический метод	1	-
3	618869.52	303860.12	Картометрический метод	1	-
4	618863.01	303854.15	Картометрический метод	1	-
5	618805.96	303777.09	Картометрический метод	1	-
6	618739.73	303809.62	Картометрический метод	1	-
7	618701.17	303810.16	Картометрический метод	1	-
8	618617.92	303858.48	Картометрический метод	1	-
9	618602.11	303865.96	Картометрический метод	1	-
10	618602.88	303867.22	Картометрический метод	1	-
11	618574.87	303882.35	Картометрический метод	1	-
12	618528.47	303897.05	Картометрический метод	1	-
13	618435.60	304008.93	Картометрический метод	1	-
14	618431.80	304062.69	Картометрический метод	1	-
15	618577.89	304327.72	Картометрический метод	1	-
16	618581.14	304456.43	Картометрический метод	1	-
17	618567.72	304485.28	Картометрический метод	1	-
18	618532.81	304494.45	Картометрический метод	1	-
19	618419.45	304494.07	Картометрический метод	1	-
20	618127.59	304529.76	Картометрический метод	1	-
21	618068.82	304519.16	Картометрический метод	1	-
22	618028.82	304545.36	Картометрический метод	1	-

2. Сведения о характерных точках границ объекта					
Обозначение характерных точек границ	Координаты, м		Метод определения координат характерной точки	Средняя квадратическая погрешность положения характерной точки (M _t), м	Описание обозначения точки на местности (при наличии)
	X	Y			
1	2	3	4	5	6
23	618000.59	304585.14	Картометрический метод	1	-
24	617932.21	304435.27	Картометрический метод	1	-
25	617999.50	304416.79	Картометрический метод	1	-
26	617977.78	304274.50	Картометрический метод	1	-
27	618088.35	304242.57	Картометрический метод	1	-
28	618150.79	304225.98	Картометрический метод	1	-
29	618222.70	304206.17	Картометрический метод	1	-
30	618264.28	304193.44	Картометрический метод	1	-
31	618371.53	304179.07	Картометрический метод	1	-
32	618409.80	304164.79	Картометрический метод	1	-
33	618372.87	304058.35	Картометрический метод	1	-
34	618394.58	303963.33	Картометрический метод	1	-
35	618327.24	303830.81	Картометрический метод	1	-
36	617967.71	303364.85	Картометрический метод	1	-
37	618163.22	303197.58	Картометрический метод	1	-
38	618269.67	303122.63	Картометрический метод	1	-
39	618296.78	303151.11	Картометрический метод	1	-
40	618588.72	303061.57	Картометрический метод	1	-
41	618636.87	303019.58	Картометрический метод	1	-
42	618646.74	303079.08	Картометрический метод	1	-
43	618774.17	303134.62	Картометрический метод	1	-
44	618820.70	303240.57	Картометрический метод	1	-
45	618859.43	303305.23	Картометрический метод	1	-
46	618912.93	303357.10	Картометрический метод	1	-
47	618962.23	303409.82	Картометрический метод	1	-

2. Сведения о характерных точках границ объекта					
Обозначение характерных точек границ	Координаты, м		Метод определения координат характерной точки	Средняя квадратическая погрешность положения характерной точки (Mt), м	Описание обозначения точки на местности (при наличии)
	X	Y			
1	2	3	4	5	6
48	619164.67	303637.48	Картометрический метод	1	-
49	619145.12	303699.39	Картометрический метод	1	-
50	619158.16	303739.58	Картометрический метод	1	-
51	618937.62	303828.11	Картометрический метод	1	-
1	618923.19	303834.06	Картометрический метод	1	-
3. Сведения о характерных точках части (частей) границы объекта					
Обозначение характерных точек части границы	Координаты, м		Метод определения координат характерной точки	Средняя квадратическая погрешность положения характерной точки (Mt), м	Описание обозначения точки на местности (при наличии)
	X	Y			
1	2	3	4	5	6
-	-	-	-	-	-

ТЕКСТОВОЕ ОПИСАНИЕ
местоположения границ населенных пунктов, территориальных зон

Прохождение границы		Описание прохождения границы
от точки	до точки	
1	2	3
1	2	-
2	3	-
3	4	-
4	5	-
5	6	-
6	7	-
7	8	-
8	9	-
9	10	-
10	11	-
11	12	-
12	13	-
13	14	-
14	15	-
15	16	-
16	17	-
17	18	-
18	19	-
19	20	-
20	21	-
21	22	-
22	23	-
23	24	-
24	25	-
25	26	-
26	27	-
27	28	-
28	29	-
29	30	-
30	31	-
31	32	-
32	33	-
33	34	-
34	35	-
35	36	-
36	37	-
37	38	-

ТЕКСТОВОЕ ОПИСАНИЕ
местоположения границ населенных пунктов, территориальных зон

Прохождение границы		Описание прохождения границы
от точки	до точки	
1	2	3
38	39	-
39	40	-
40	41	-
41	42	-
42	43	-
43	44	-
44	45	-
45	46	-
46	47	-
47	48	-
48	49	-
49	50	-
50	51	-
51	1	-

ГРАФИЧЕСКОЕ ОПИСАНИЕ

местоположения границ населенных пунктов, территориальных зон, особо охраняемых природных территорий, зон с особыми условиями использования территории

Тульская область, МО Ефремовский муниципальный округ, п. Серп и Молот

(наименование объекта, местоположение границ которого описано (далее - объект))

Раздел 1**Сведения об объекте**

№ п/п	Характеристики объекта	Описание характеристик
1	2	3
1.	Местоположение объекта	Тульская область, м.о Ефремовский, поселок Серп и Молот
2.	Площадь объекта +/- величина погрешности определения площади (P +/- Дельта P)	1030408 +/- 359 м ²
3.	Иные характеристики объекта	-

Раздел 2

Сведения о местоположении границ объекта

1. Система координат МСК-71

2. Сведения о характерных точках границ объекта

Обозначение характерных точек границ	Координаты, м		Метод определения координат характерной точки	Средняя квадратическая погрешность положения характерной точки (Mt), м	Описание обозначения точки на местности (при наличии)
	X	Y			
1	2	3	4	5	6
1	626594.03	292038.92	Картометрический метод	1	-
2	626154.10	291215.54	Картометрический метод	1	-
3	626107.91	291229.45	Картометрический метод	1	-
4	625904.91	291227.90	Картометрический метод	1	-
5	625741.59	291216.59	Картометрический метод	1	-
6	625608.18	291299.63	Картометрический метод	1	-
7	625520.73	291244.07	Картометрический метод	1	-
8	625471.74	291211.11	Картометрический метод	1	-
9	625428.00	291201.27	Картометрический метод	1	-
10	625311.53	291201.31	Картометрический метод	1	-
11	625235.85	291195.24	Картометрический метод	1	-
12	625256.80	291421.69	Картометрический метод	1	-
13	625287.44	291783.16	Картометрический метод	1	-
14	626083.06	291949.25	Картометрический метод	1	-
1	626594.03	292038.92	Картометрический метод	1	-
15	626956.73	293013.17	Картометрический метод	1	-
16	627008.17	292992.07	Картометрический метод	1	-
17	627036.53	292980.12	Картометрический метод	1	-
18	627113.08	292959.42	Картометрический метод	1	-
19	627119.95	292956.98	Картометрический метод	1	-
20	627127.69	292953.72	Картометрический метод	1	-
21	627144.76	292949.39	Картометрический метод	1	-

2. Сведения о характерных точках границ объекта					
Обозначение характерных точек границ	Координаты, м		Метод определения координат характерной точки	Средняя квадратическая погрешность положения характерной точки (M _t), м	Описание обозначения точки на местности (при наличии)
	X	Y			
1	2	3	4	5	6
22	627160.60	292945.95	Картометрический метод	1	-
23	627168.50	292942.82	Картометрический метод	1	-
24	627199.39	292931.17	Картометрический метод	1	-
25	627205.77	292928.80	Картометрический метод	1	-
26	627255.42	292903.22	Картометрический метод	1	-
27	627275.52	292894.49	Картометрический метод	1	-
28	627362.79	292857.33	Картометрический метод	1	-
29	627377.72	292850.87	Картометрический метод	1	-
30	627391.22	292845.61	Картометрический метод	1	-
31	627411.73	292767.29	Картометрический метод	1	-
32	627421.77	292777.75	Картометрический метод	1	-
33	627424.18	292769.43	Картометрический метод	1	-
34	627413.14	292757.52	Картометрический метод	1	-
35	627422.90	292724.49	Картометрический метод	1	-
36	627429.50	292699.58	Картометрический метод	1	-
37	627441.93	292651.83	Картометрический метод	1	-
38	627458.20	292589.81	Картометрический метод	1	-
39	627426.44	292580.55	Картометрический метод	1	-
40	627366.10	292437.73	Картометрический метод	1	-
41	627330.55	292419.93	Картометрический метод	1	-
42	627200.47	292333.17	Картометрический метод	1	-
43	627046.29	292437.86	Картометрический метод	1	-
44	626993.87	292449.36	Картометрический метод	1	-
45	626935.20	292455.74	Картометрический метод	1	-
46	626764.57	292476.29	Картометрический метод	1	-

2. Сведения о характерных точках границ объекта					
Обозначение характерных точек границ	Координаты, м		Метод определения координат характерной точки	Средняя квадратическая погрешность положения характерной точки (Mt), м	Описание обозначения точки на местности (при наличии)
	X	Y			
1	2	3	4	5	6
47	626844.98	292694.49	Картометрический метод	1	-
48	626897.16	292834.51	Картометрический метод	1	-
49	626899.43	292853.56	Картометрический метод	1	-
50	626896.00	292856.62	Картометрический метод	1	-
15	626956.73	293013.17	Картометрический метод	1	-
3. Сведения о характерных точках части (частей) границы объекта					
Обозначение характерных точек части границы	Координаты, м		Метод определения координат характерной точки	Средняя квадратическая погрешность положения характерной точки (Mt), м	Описание обозначения точки на местности (при наличии)
	X	Y			
1	2	3	4	5	6
-	-	-	-	-	-

ТЕКСТОВОЕ ОПИСАНИЕ
местоположения границ населенных пунктов, территориальных зон

Прохождение границы		Описание прохождения границы
от точки	до точки	
1	2	3
1	2	-
2	3	-
3	4	-
4	5	-
5	6	-
6	7	-
7	8	-
8	9	-
9	10	-
10	11	-
11	12	-
12	13	-
13	14	-
14	1	-
15	16	-
16	17	-
17	18	-
18	19	-
19	20	-
20	21	-
21	22	-
22	23	-
23	24	-
24	25	-
25	26	-
26	27	-
27	28	-
28	29	-
29	30	-
30	31	-
31	32	-
32	33	-
33	34	-
34	35	-
35	36	-
36	37	-
37	38	-

ТЕКСТОВОЕ ОПИСАНИЕ
местоположения границ населенных пунктов, территориальных зон

Прохождение границы		Описание прохождения границы
от точки	до точки	
1	2	3
38	39	-
39	40	-
40	41	-
41	42	-
42	43	-
43	44	-
44	45	-
45	46	-
46	47	-
47	48	-
48	49	-
49	50	-
50	15	-

ГРАФИЧЕСКОЕ ОПИСАНИЕ

местоположения границ населенных пунктов, территориальных зон, особо охраняемых природных территорий, зон с особыми условиями использования территории

Тульская область, МО Ефремовский муниципальный округ, с. Мечнянка

(наименование объекта, местоположение границ которого описано (далее - объект))

Раздел 1**Сведения об объекте**

№ п/п	Характеристики объекта	Описание характеристик
1	2	3
1.	Местоположение объекта	Тульская область, м.о Ефремовский, село Мечнянка
2.	Площадь объекта +/- величина погрешности определения площади (P +/- Дельта P)	1654883 +/- 359 м ²
3.	Иные характеристики объекта	-

Раздел 2

Сведения о местоположении границ объекта

1. Система координат МСК-71

2. Сведения о характерных точках границ объекта

Обозначение характерных точек границ	Координаты, м		Метод определения координат характерной точки	Средняя квадратическая погрешность положения характерной точки (Mt), м	Описание обозначения точки на местности (при наличии)
	X	Y			
1	2	3	4	5	6
1	628458.18	326535.25	Картометрический метод	1	-
2	628455.75	326551.26	Картометрический метод	1	-
3	628470.19	326579.05	Картометрический метод	1	-
4	628537.22	326622.12	Картометрический метод	1	-
5	628501.75	326797.14	Картометрический метод	1	-
6	628559.35	326803.73	Картометрический метод	1	-
7	628575.99	326811.33	Картометрический метод	1	-
8	628583.37	326832.30	Картометрический метод	1	-
9	628572.61	326859.77	Картометрический метод	1	-
10	628545.17	326906.88	Картометрический метод	1	-
11	628583.31	326911.29	Картометрический метод	1	-
12	628586.03	326927.77	Картометрический метод	1	-
13	628612.07	326953.43	Картометрический метод	1	-
14	628651.24	326973.97	Картометрический метод	1	-
15	628620.82	327125.30	Картометрический метод	1	-
16	628575.74	327208.25	Картометрический метод	1	-
17	628524.94	327266.92	Картометрический метод	1	-
18	628418.91	327244.95	Картометрический метод	1	-
19	628396.05	327286.09	Картометрический метод	1	-
20	628479.86	327315.05	Картометрический метод	1	-
21	628447.86	327356.20	Картометрический метод	1	-
22	628274.13	327308.95	Картометрический метод	1	-

2. Сведения о характерных точках границ объекта					
Обозначение характерных точек границ	Координаты, м		Метод определения координат характерной точки	Средняя квадратическая погрешность положения характерной точки (M _t), м	Описание обозначения точки на местности (при наличии)
	X	Y			
1	2	3	4	5	6
23	628182.69	327321.14	Картометрический метод	1	-
24	628158.31	327342.48	Картометрический метод	1	-
25	628251.48	327417.81	Картометрический метод	1	-
26	628327.06	327505.80	Картометрический метод	1	-
27	628268.69	327553.57	Картометрический метод	1	-
28	628197.39	327473.74	Картометрический метод	1	-
29	628192.36	327466.45	Картометрический метод	1	-
30	627874.85	327592.41	Картометрический метод	1	-
31	627870.28	327747.85	Картометрический метод	1	-
32	627909.90	327813.39	Картометрический метод	1	-
33	627894.66	327854.53	Картометрический метод	1	-
34	627888.56	328003.88	Картометрический метод	1	-
35	627847.42	328037.41	Картометрический метод	1	-
36	627804.75	328020.64	Картометрический метод	1	-
37	627734.64	328025.22	Картометрический метод	1	-
38	627704.17	328052.65	Картометрический метод	1	-
39	627533.48	328035.88	Картометрический метод	1	-
40	627498.43	328019.12	Картометрический метод	1	-
41	627475.57	327936.83	Картометрический метод	1	-
42	627470.92	327881.24	Картометрический метод	1	-
43	627703.81	327707.06	Картометрический метод	1	-
44	627692.38	327616.03	Картометрический метод	1	-
45	627622.22	327545.44	Картометрический метод	1	-
46	627568.62	327564.21	Картометрический метод	1	-
47	627548.28	327596.47	Картометрический метод	1	-

2. Сведения о характерных точках границ объекта					
Обозначение характерных точек границ	Координаты, м		Метод определения координат характерной точки	Средняя квадратическая погрешность положения характерной точки (M _t), м	Описание обозначения точки на местности (при наличии)
	X	Y			
1	2	3	4	5	6
48	627540.66	327601.38	Картометрический метод	1	-
49	627528.35	327616.20	Картометрический метод	1	-
50	627457.40	327587.09	Картометрический метод	1	-
51	627467.20	327555.54	Картометрический метод	1	-
52	627463.21	327535.27	Картометрический метод	1	-
53	627268.80	327430.33	Картометрический метод	1	-
54	627207.92	327511.93	Картометрический метод	1	-
55	627186.13	327557.29	Картометрический метод	1	-
56	627153.90	327557.34	Картометрический метод	1	-
57	627107.65	327563.00	Картометрический метод	1	-
58	627032.30	327582.35	Картометрический метод	1	-
59	627013.56	327587.59	Картометрический метод	1	-
60	626939.17	327370.40	Картометрический метод	1	-
61	626917.34	327343.02	Картометрический метод	1	-
62	626893.09	327332.55	Картометрический метод	1	-
63	626867.93	327335.94	Картометрический метод	1	-
64	626912.85	327208.37	Картометрический метод	1	-
65	626925.04	327129.12	Картометрический метод	1	-
66	626955.52	327074.26	Картометрический метод	1	-
67	626953.99	327020.92	Картометрический метод	1	-
68	626973.80	326988.92	Картометрический метод	1	-
69	627196.30	326880.72	Картометрический метод	1	-
70	627246.59	326848.71	Картометрический метод	1	-
71	627307.88	326815.81	Картометрический метод	1	-
72	627330.29	326845.73	Картометрический метод	1	-

2. Сведения о характерных точках границ объекта					
Обозначение характерных точек границ	Координаты, м		Метод определения координат характерной точки	Средняя квадратическая погрешность положения характерной точки (M _t), м	Описание обозначения точки на местности (при наличии)
	X	Y			
1	2	3	4	5	6
73	627329.10	326874.90	Картометрический метод	1	-
74	627462.65	327081.87	Картометрический метод	1	-
75	627521.42	327055.61	Картометрический метод	1	-
76	627537.38	327090.27	Картометрический метод	1	-
77	627551.97	327083.47	Картометрический метод	1	-
78	627602.35	327058.20	Картометрический метод	1	-
79	627681.02	327068.26	Картометрический метод	1	-
80	627692.23	327081.19	Картометрический метод	1	-
81	627808.43	327005.51	Картометрический метод	1	-
82	627835.55	326989.43	Картометрический метод	1	-
83	627863.70	326969.38	Картометрический метод	1	-
84	627881.56	326949.88	Картометрический метод	1	-
85	627892.52	326917.27	Картометрический метод	1	-
86	627890.88	326906.46	Картометрический метод	1	-
87	627845.08	326906.75	Картометрический метод	1	-
88	627851.94	326838.67	Картометрический метод	1	-
89	627669.87	326813.53	Картометрический метод	1	-
90	627582.45	326646.47	Картометрический метод	1	-
91	627516.96	326691.01	Картометрический метод	1	-
92	627465.77	326615.02	Картометрический метод	1	-
93	627448.28	326600.11	Картометрический метод	1	-
94	627407.90	326628.41	Картометрический метод	1	-
95	627409.28	326671.91	Картометрический метод	1	-
96	627417.25	326697.03	Картометрический метод	1	-
97	627392.50	326713.99	Картометрический метод	1	-

2. Сведения о характерных точках границ объекта					
Обозначение характерных точек границ	Координаты, м		Метод определения координат характерной точки	Средняя квадратическая погрешность положения характерной точки (M _t), м	Описание обозначения точки на местности (при наличии)
	X	Y			
1	2	3	4	5	6
98	627367.77	326730.97	Картометрический метод	1	-
99	627333.67	326693.75	Картометрический метод	1	-
100	627344.13	326658.22	Картометрический метод	1	-
101	627293.84	326546.97	Картометрический метод	1	-
102	627361.27	326489.82	Картометрический метод	1	-
103	627405.47	326261.23	Картометрический метод	1	-
104	627419.03	326149.65	Картометрический метод	1	-
105	627469.83	326135.78	Картометрический метод	1	-
106	627522.65	326117.99	Картометрический метод	1	-
107	627554.84	326112.57	Картометрический метод	1	-
108	627572.29	326063.49	Картометрический метод	1	-
109	627589.29	326039.24	Картометрический метод	1	-
110	627607.39	326029.51	Картометрический метод	1	-
111	627622.51	326035.98	Картометрический метод	1	-
112	627658.84	326085.85	Картометрический метод	1	-
113	627805.54	326330.12	Картометрический метод	1	-
114	627830.42	326386.81	Картометрический метод	1	-
115	627861.65	326373.93	Картометрический метод	1	-
116	627902.04	326355.73	Картометрический метод	1	-
117	627918.13	326346.68	Картометрический метод	1	-
118	627933.96	326345.91	Картометрический метод	1	-
119	627975.58	326341.07	Картометрический метод	1	-
120	628004.54	326340.39	Картометрический метод	1	-
121	628110.89	326337.97	Картометрический метод	1	-
122	628219.76	326371.92	Картометрический метод	1	-

2. Сведения о характерных точках границ объекта					
Обозначение характерных точек границ	Координаты, м		Метод определения координат характерной точки	Средняя квадратическая погрешность положения характерной точки (Mt), м	Описание обозначения точки на местности (при наличии)
	X	Y			
1	2	3	4	5	6
123	628255.60	326388.73	Картометрический метод	1	-
124	628292.64	326432.84	Картометрический метод	1	-
125	628331.07	326457.08	Картометрический метод	1	-
126	628334.10	326462.45	Картометрический метод	1	-
127	628374.89	326497.07	Картометрический метод	1	-
128	628399.14	326510.62	Картометрический метод	1	-
1	628458.18	326535.25	Картометрический метод	1	-
3. Сведения о характерных точках части (частей) границы объекта					
Обозначение характерных точек части границы	Координаты, м		Метод определения координат характерной точки	Средняя квадратическая погрешность положения характерной точки (Mt), м	Описание обозначения точки на местности (при наличии)
	X	Y			
1	2	3	4	5	6
-	-	-	-	-	-

ТЕКСТОВОЕ ОПИСАНИЕ
местоположения границ населенных пунктов, территориальных зон

Прохождение границы		Описание прохождения границы
от точки	до точки	
1	2	3
1	2	-
2	3	-
3	4	-
4	5	-
5	6	-
6	7	-
7	8	-
8	9	-
9	10	-
10	11	-
11	12	-
12	13	-
13	14	-
14	15	-
15	16	-
16	17	-
17	18	-
18	19	-
19	20	-
20	21	-
21	22	-
22	23	-
23	24	-
24	25	-
25	26	-
26	27	-
27	28	-
28	29	-
29	30	-
30	31	-
31	32	-
32	33	-
33	34	-
34	35	-
35	36	-
36	37	-
37	38	-

ТЕКСТОВОЕ ОПИСАНИЕ
местоположения границ населенных пунктов, территориальных зон

Прохождение границы		Описание прохождения границы
от точки	до точки	
1	2	3
38	39	-
39	40	-
40	41	-
41	42	-
42	43	-
43	44	-
44	45	-
45	46	-
46	47	-
47	48	-
48	49	-
49	50	-
50	51	-
51	52	-
52	53	-
53	54	-
54	55	-
55	56	-
56	57	-
57	58	-
58	59	-
59	60	-
60	61	-
61	62	-
62	63	-
63	64	-
64	65	-
65	66	-
66	67	-
67	68	-
68	69	-
69	70	-
70	71	-
71	72	-
72	73	-
73	74	-
74	75	-

ТЕКСТОВОЕ ОПИСАНИЕ
местоположения границ населенных пунктов, территориальных зон

Прохождение границы		Описание прохождения границы
от точки	до точки	
1	2	3
75	76	-
76	77	-
77	78	-
78	79	-
79	80	-
80	81	-
81	82	-
82	83	-
83	84	-
84	85	-
85	86	-
86	87	-
87	88	-
88	89	-
89	90	-
90	91	-
91	92	-
92	93	-
93	94	-
94	95	-
95	96	-
96	97	-
97	98	-
98	99	-
99	100	-
100	101	-
101	102	-
102	103	-
103	104	-
104	105	-
105	106	-
106	107	-
107	108	-
108	109	-
109	110	-
110	111	-
111	112	-

ТЕКСТОВОЕ ОПИСАНИЕ
местоположения границ населенных пунктов, территориальных зон

Прохождение границы		Описание прохождения границы
от точки	до точки	
1	2	3
112	113	-
113	114	-
114	115	-
115	116	-
116	117	-
117	118	-
118	119	-
119	120	-
120	121	-
121	122	-
122	123	-
123	124	-
124	125	-
125	126	-
126	127	-
127	128	-
128	1	-

ГРАФИЧЕСКОЕ ОПИСАНИЕ

местоположения границ населенных пунктов, территориальных зон, особо охраняемых природных территорий, зон с особыми условиями использования территории

Тульская область, МО Ефремовский муниципальный округ, с. Слободское

(наименование объекта, местоположение границ которого описано (далее - объект))

Раздел 1**Сведения об объекте**

№ п/п	Характеристики объекта	Описание характеристик
1	2	3
1.	Местоположение объекта	Тульская область, м.о Ефремовский, село Слободское
2.	Площадь объекта +/- величина погрешности определения площади (P +/- Дельта P)	675715 +/- 359 м ²
3.	Иные характеристики объекта	-

Раздел 2

Сведения о местоположении границ объекта

1. Система координат МСК-71

2. Сведения о характерных точках границ объекта

Обозначение характерных точек границ	Координаты, м		Метод определения координат характерной точки	Средняя квадратическая погрешность положения характерной точки (Mt), м	Описание обозначения точки на местности (при наличии)
	X	Y			
1	2	3	4	5	6
1	629725.94	321171.69	Картометрический метод	1	-
2	629729.75	321198.68	Картометрический метод	1	-
3	629745.00	321258.28	Картометрический метод	1	-
4	629760.52	321289.40	Картометрический метод	1	-
5	629774.14	321311.72	Картометрический метод	1	-
6	629791.46	321362.60	Картометрический метод	1	-
7	629792.92	321402.46	Картометрический метод	1	-
8	629791.87	321440.87	Картометрический метод	1	-
9	629783.89	321471.47	Картометрический метод	1	-
10	629749.95	321497.07	Картометрический метод	1	-
11	629757.00	321527.27	Картометрический метод	1	-
12	629756.48	321560.16	Картометрический метод	1	-
13	629750.76	321612.84	Картометрический метод	1	-
14	629766.76	321693.61	Картометрический метод	1	-
15	629825.43	321696.66	Картометрический метод	1	-
16	629811.71	321796.48	Картометрический метод	1	-
17	629803.06	322033.44	Картометрический метод	1	-
18	629769.50	322060.61	Картометрический метод	1	-
19	629762.57	322159.56	Картометрический метод	1	-
20	629763.04	322201.13	Картометрический метод	1	-
21	629773.43	322226.83	Картометрический метод	1	-
22	629793.65	322271.05	Картометрический метод	1	-

2. Сведения о характерных точках границ объекта					
Обозначение характерных точек границ	Координаты, м		Метод определения координат характерной точки	Средняя квадратическая погрешность положения характерной точки (M _t), м	Описание обозначения точки на местности (при наличии)
	X	Y			
1	2	3	4	5	6
23	629818.15	322323.49	Картометрический метод	1	-
24	629858.11	322385.97	Картометрический метод	1	-
25	629710.21	322397.74	Картометрический метод	1	-
26	629625.70	322402.65	Картометрический метод	1	-
27	629791.64	323149.00	Картометрический метод	1	-
28	629675.24	323156.05	Картометрический метод	1	-
29	629620.43	323161.29	Картометрический метод	1	-
30	629538.73	323171.19	Картометрический метод	1	-
31	629543.49	323189.45	Картометрический метод	1	-
32	629541.00	323200.89	Картометрический метод	1	-
33	629474.12	323229.35	Картометрический метод	1	-
34	629438.44	323245.70	Картометрический метод	1	-
35	629432.20	323231.83	Картометрический метод	1	-
36	629396.30	323108.80	Картометрический метод	1	-
37	629353.55	322932.89	Картометрический метод	1	-
38	629316.52	322759.70	Картометрический метод	1	-
39	629282.34	322582.18	Картометрический метод	1	-
40	629268.53	322427.37	Картометрический метод	1	-
41	629264.55	322348.48	Картометрический метод	1	-
42	629280.16	322246.28	Картометрический метод	1	-
43	629298.72	322148.39	Картометрический метод	1	-
44	629330.20	322050.30	Картометрический метод	1	-
45	629388.59	321936.09	Картометрический метод	1	-
46	629447.50	321849.10	Картометрический метод	1	-
47	629514.40	321730.35	Картометрический метод	1	-

2. Сведения о характерных точках границ объекта					
Обозначение характерных точек границ	Координаты, м		Метод определения координат характерной точки	Средняя квадратическая погрешность положения характерной точки (M _t), м	Описание обозначения точки на местности (при наличии)
	X	Y			
1	2	3	4	5	6
48	629578.44	321605.96	Картометрический метод	1	-
49	629600.58	321553.91	Картометрический метод	1	-
50	629605.55	321506.47	Картометрический метод	1	-
51	629620.85	321471.79	Картометрический метод	1	-
52	629640.43	321441.33	Картометрический метод	1	-
53	629681.53	321315.88	Картометрический метод	1	-
54	629694.83	321245.31	Картометрический метод	1	-
55	629689.78	321182.60	Картометрический метод	1	-
56	629711.69	321176.37	Картометрический метод	1	-
1	629725.94	321171.69	Картометрический метод	1	-
3. Сведения о характерных точках части (частей) границы объекта					
Обозначение характерных точек части границы	Координаты, м		Метод определения координат характерной точки	Средняя квадратическая погрешность положения характерной точки (M _t), м	Описание обозначения точки на местности (при наличии)
	X	Y			
1	2	3	4	5	6
-	-	-	-	-	-

ТЕКСТОВОЕ ОПИСАНИЕ
местоположения границ населенных пунктов, территориальных зон

Прохождение границы		Описание прохождения границы
от точки	до точки	
1	2	3
1	2	-
2	3	-
3	4	-
4	5	-
5	6	-
6	7	-
7	8	-
8	9	-
9	10	-
10	11	-
11	12	-
12	13	-
13	14	-
14	15	-
15	16	-
16	17	-
17	18	-
18	19	-
19	20	-
20	21	-
21	22	-
22	23	-
23	24	-
24	25	-
25	26	-
26	27	-
27	28	-
28	29	-
29	30	-
30	31	-
31	32	-
32	33	-
33	34	-
34	35	-
35	36	-
36	37	-
37	38	-

ТЕКСТОВОЕ ОПИСАНИЕ
местоположения границ населенных пунктов, территориальных зон

Прохождение границы		Описание прохождения границы
от точки	до точки	
1	2	3
38	39	-
39	40	-
40	41	-
41	42	-
42	43	-
43	44	-
44	45	-
45	46	-
46	47	-
47	48	-
48	49	-
49	50	-
50	51	-
51	52	-
52	53	-
53	54	-
54	55	-
55	56	-
56	1	-

Приложение 2
к единому документу
территориального планирования и
градостроительного зонирования
муниципального образования
Ефремовский муниципальный округ
Тульской области

Сведения о границах территориальных зон

ГРАФИЧЕСКОЕ ОПИСАНИЕ

местоположения границ населенных пунктов, территориальных зон, особо охраняемых природных территорий, зон с особыми условиями использования территории

Территориальная зона Ж-1 - Зона застройки индивидуальными жилыми домами, МО Ефремовский муниципальный округ, Тульская область

(наименование объекта, местоположение границ которого описано (далее - объект))

Раздел 1

Сведения об объекте

№ п/п	Характеристики объекта	Описание характеристик
1	2	3
1.	Местоположение объекта	Тульская область, м.о Ефремовский
2.	Площадь объекта +/- величина погрешности определения площади (P +/- Дельта P)	142562572 +/- 41790 м ²
3.	Иные характеристики объекта	-

Раздел 2

Сведения о местоположении границ объекта

1. Система координат МСК-71

2. Сведения о характерных точках границ объекта

Обозначение характерных точек границ	Координаты, м		Метод определения координат характерной точки	Средняя квадратическая погрешность положения характерной точки (Mt), м	Описание обозначения точки на местности (при наличии)
	X	Y			
1	2	3	4	5	6
1	626658.64	296783.87	Картометрический метод	1	-
2	626656.78	296811.06	Картометрический метод	1	-
3	626641.79	296848.49	Картометрический метод	1	-
4	626627.07	296857.40	Картометрический метод	1	-
5	626583.96	296853.27	Картометрический метод	1	-
6	626572.60	296852.18	Картометрический метод	1	-
7	626538.36	296844.68	Картометрический метод	1	-
8	626537.01	296844.09	Картометрический метод	1	-
9	626514.42	296833.47	Картометрический метод	1	-
10	626514.42	296833.20	Картометрический метод	1	-
11	626515.69	296826.42	Картометрический метод	1	-
12	626534.78	296728.79	Картометрический метод	1	-
13	626524.48	296688.26	Картометрический метод	1	-
14	626522.63	296680.92	Картометрический метод	1	-
15	626652.61	296634.13	Картометрический метод	1	-
16	626655.58	296642.68	Картометрический метод	1	-
17	626682.71	296650.44	Картометрический метод	1	-
18	626670.47	296650.10	Картометрический метод	1	-
19	626658.39	296655.70	Картометрический метод	1	-
20	626663.48	296710.13	Картометрический метод	1	-
1	626658.64	296783.87	Картометрический метод	1	-
21	626541.36	296821.43	Картометрический метод	1	-

2. Сведения о характерных точках границ объекта					
Обозначение характерных точек границ	Координаты, м		Метод определения координат характерной точки	Средняя квадратическая погрешность положения характерной точки (Mt), м	Описание обозначения точки на местности (при наличии)
	X	Y			
1	2	3	4	5	6
22	626542.92	296821.81	Картометрический метод	1	-
23	626544.26	296822.14	Картометрический метод	1	-
24	626586.52	296830.22	Картометрический метод	1	-
25	626593.61	296793.07	Картометрический метод	1	-
26	626595.94	296781.07	Картометрический метод	1	-
27	626597.75	296772.14	Картометрический метод	1	-
28	626556.46	296761.17	Картометрический метод	1	-
29	626553.11	296760.40	Картометрический метод	1	-
30	626549.09	296781.39	Картометрический метод	1	-
21	626541.36	296821.43	Картометрический метод	1	-
31	619056.20	305543.25	Картометрический метод	1	-
32	619155.59	305803.15	Картометрический метод	1	-
33	619057.68	305844.57	Картометрический метод	1	-
34	619009.34	305840.78	Картометрический метод	1	-
35	618968.03	305878.20	Картометрический метод	1	-
36	618908.32	305873.33	Картометрический метод	1	-
37	618848.01	305932.01	Картометрический метод	1	-
38	618812.19	305933.10	Картометрический метод	1	-
39	618791.56	305920.61	Картометрический метод	1	-
40	618735.16	305826.86	Картометрический метод	1	-
41	618713.06	305801.97	Картометрический метод	1	-
42	618669.06	305770.04	Картометрический метод	1	-
43	618624.10	305742.06	Картометрический метод	1	-
44	618542.05	305701.98	Картометрический метод	1	-
45	618373.12	305607.98	Картометрический метод	1	-

2. Сведения о характерных точках границ объекта					
Обозначение характерных точек границ	Координаты, м		Метод определения координат характерной точки	Средняя квадратическая погрешность положения характерной точки (M _t), м	Описание обозначения точки на местности (при наличии)
	X	Y			
1	2	3	4	5	6
46	618247.03	305540.92	Картометрический метод	1	-
47	618239.14	305521.89	Картометрический метод	1	-
48	618164.11	305289.02	Картометрический метод	1	-
49	618225.11	305231.99	Картометрический метод	1	-
50	618158.03	305107.98	Картометрический метод	1	-
51	618189.06	305125.25	Картометрический метод	1	-
52	618207.12	305118.54	Картометрический метод	1	-
53	618219.34	305106.87	Картометрический метод	1	-
54	618276.27	305044.33	Картометрический метод	1	-
55	618332.73	304977.91	Картометрический метод	1	-
56	618578.19	304903.91	Картометрический метод	1	-
57	618482.22	304940.67	Картометрический метод	1	-
58	618484.52	304946.61	Картометрический метод	1	-
59	618488.44	304959.17	Картометрический метод	1	-
60	618496.42	304985.16	Картометрический метод	1	-
61	618480.67	304989.43	Картометрический метод	1	-
62	618514.13	305074.47	Картометрический метод	1	-
63	618623.96	305023.19	Картометрический метод	1	-
64	618624.61	305021.78	Картометрический метод	1	-
65	618625.64	305024.52	Картометрический метод	1	-
66	618628.39	305030.79	Картометрический метод	1	-
67	618671.88	305008.90	Картометрический метод	1	-
68	618671.30	305007.16	Картометрический метод	1	-
69	618689.02	305000.06	Картометрический метод	1	-
70	618690.05	305002.06	Картометрический метод	1	-

2. Сведения о характерных точках границ объекта					
Обозначение характерных точек границ	Координаты, м		Метод определения координат характерной точки	Средняя квадратическая погрешность положения характерной точки (M _t), м	Описание обозначения точки на местности (при наличии)
	X	Y			
1	2	3	4	5	6
71	618752.21	304977.01	Картометрический метод	1	-
72	618794.80	305033.24	Картометрический метод	1	-
73	618825.23	305008.02	Картометрический метод	1	-
74	618806.88	304950.38	Картометрический метод	1	-
75	618827.50	304943.03	Картометрический метод	1	-
76	618948.56	305299.58	Картометрический метод	1	-
77	618969.84	305312.02	Картометрический метод	1	-
78	619050.93	305278.56	Картометрический метод	1	-
79	619210.80	305282.83	Картометрический метод	1	-
80	619188.73	305288.79	Картометрический метод	1	-
81	618993.35	305362.36	Картометрический метод	1	-
82	618984.38	305365.68	Картометрический метод	1	-
83	619054.71	305538.84	Картометрический метод	1	-
31	619056.20	305543.25	Картометрический метод	1	-
84	618821.21	305404.83	Картометрический метод	1	-
85	618790.62	305425.36	Картометрический метод	1	-
86	618689.12	305348.49	Картометрический метод	1	-
87	618563.23	305269.08	Картометрический метод	1	-
88	618438.33	305394.01	Картометрический метод	1	-
89	618593.53	305446.74	Картометрический метод	1	-
90	618700.29	305516.98	Картометрический метод	1	-
91	618736.22	305534.27	Картометрический метод	1	-
92	618777.96	305563.49	Картометрический метод	1	-
93	618788.40	305561.75	Картометрический метод	1	-
94	618825.48	305505.15	Картометрический метод	1	-

2. Сведения о характерных точках границ объекта					
Обозначение характерных точек границ	Координаты, м		Метод определения координат характерной точки	Средняя квадратическая погрешность положения характерной точки (M _t), м	Описание обозначения точки на местности (при наличии)
	X	Y			
1	2	3	4	5	6
95	618870.41	305472.98	Картометрический метод	1	-
84	618821.21	305404.83	Картометрический метод	1	-
96	618851.51	305377.66	Картометрический метод	1	-
97	618931.22	305331.57	Картометрический метод	1	-
98	618917.09	305293.04	Картометрический метод	1	-
99	618900.02	305250.00	Картометрический метод	1	-
100	618911.32	305245.51	Картометрический метод	1	-
101	618906.01	305219.76	Картометрический метод	1	-
102	618894.50	305224.58	Картометрический метод	1	-
103	618885.23	305203.03	Картометрический метод	1	-
104	618774.80	305250.02	Картометрический метод	1	-
105	618796.53	305300.39	Картометрический метод	1	-
106	618801.62	305297.92	Картометрический метод	1	-
107	618827.51	305371.64	Картометрический метод	1	-
108	618835.07	305380.53	Картометрический метод	1	-
96	618851.51	305377.66	Картометрический метод	1	-
109	619040.72	305329.36	Картометрический метод	1	-
110	619029.82	305301.80	Картометрический метод	1	-
111	618987.95	305318.38	Картометрический метод	1	-
112	618998.84	305345.87	Картометрический метод	1	-
109	619040.72	305329.36	Картометрический метод	1	-
113	611625.45	310121.66	Картометрический метод	1	-
114	611638.45	310297.63	Картометрический метод	1	-
115	611601.64	310327.02	Картометрический метод	1	-
116	611532.45	310330.57	Картометрический метод	1	-

2. Сведения о характерных точках границ объекта					
Обозначение характерных точек границ	Координаты, м		Метод определения координат характерной точки	Средняя квадратическая погрешность положения характерной точки (M _t), м	Описание обозначения точки на местности (при наличии)
	X	Y			
1	2	3	4	5	6
117	611481.20	310495.25	Картометрический метод	1	-
118	611465.34	310526.14	Картометрический метод	1	-
119	611380.52	310569.91	Картометрический метод	1	-
120	611382.34	310599.17	Картометрический метод	1	-
121	611395.84	310735.11	Картометрический метод	1	-
122	611398.44	310818.01	Картометрический метод	1	-
123	611389.74	310904.40	Картометрический метод	1	-
124	611376.08	310950.91	Картометрический метод	1	-
125	611348.88	310991.94	Картометрический метод	1	-
126	611356.23	311053.09	Картометрический метод	1	-
127	611328.65	311107.56	Картометрический метод	1	-
128	611255.63	311169.06	Картометрический метод	1	-
129	611176.66	311207.40	Картометрический метод	1	-
130	611126.83	311174.85	Картометрический метод	1	-
131	611066.09	311108.07	Картометрический метод	1	-
132	611052.48	311034.51	Картометрический метод	1	-
133	611021.22	311062.30	Картометрический метод	1	-
134	610938.79	310995.04	Картометрический метод	1	-
135	610904.01	311008.92	Картометрический метод	1	-
136	610807.69	310890.59	Картометрический метод	1	-
137	610789.80	310911.10	Картометрический метод	1	-
138	610747.37	310909.15	Картометрический метод	1	-
139	610675.44	310817.51	Картометрический метод	1	-
140	610629.55	310841.80	Картометрический метод	1	-
141	610606.32	310853.64	Картометрический метод	1	-

2. Сведения о характерных точках границ объекта					
Обозначение характерных точек границ	Координаты, м		Метод определения координат характерной точки	Средняя квадратическая погрешность положения характерной точки (M _t), м	Описание обозначения точки на местности (при наличии)
	X	Y			
1	2	3	4	5	6
142	610463.13	310936.91	Картометрический метод	1	-
143	610422.66	310957.44	Картометрический метод	1	-
144	610396.29	310967.31	Картометрический метод	1	-
145	610366.01	310966.82	Картометрический метод	1	-
146	610345.89	310950.95	Картометрический метод	1	-
147	610263.93	310859.64	Картометрический метод	1	-
148	610220.21	310817.21	Картометрический метод	1	-
149	610177.96	310776.43	Картометрический метод	1	-
150	610142.77	310809.72	Картометрический метод	1	-
151	610038.63	310910.70	Картометрический метод	1	-
152	609977.77	310973.88	Картометрический метод	1	-
153	609962.10	310957.41	Картометрический метод	1	-
154	609932.42	310907.74	Картометрический метод	1	-
155	610026.16	310830.06	Картометрический метод	1	-
156	610063.41	310765.44	Картометрический метод	1	-
157	610046.61	310712.80	Картометрический метод	1	-
158	610057.45	310672.29	Картометрический метод	1	-
159	610075.29	310639.69	Картометрический метод	1	-
160	610143.61	310469.30	Картометрический метод	1	-
161	610147.24	310465.70	Картометрический метод	1	-
162	610184.84	310491.22	Картометрический метод	1	-
163	610204.97	310472.16	Картометрический метод	1	-
164	610418.07	310326.77	Картометрический метод	1	-
165	610390.19	310223.89	Картометрический метод	1	-
166	610426.24	310195.71	Картометрический метод	1	-

2. Сведения о характерных точках границ объекта					
Обозначение характерных точек границ	Координаты, м		Метод определения координат характерной точки	Средняя квадратическая погрешность положения характерной точки (M _t), м	Описание обозначения точки на местности (при наличии)
	X	Y			
1	2	3	4	5	6
167	610350.26	309994.08	Картометрический метод	1	-
168	610406.92	309941.20	Картометрический метод	1	-
169	610409.63	309908.19	Картометрический метод	1	-
170	610376.11	309870.25	Картометрический метод	1	-
171	610353.35	309821.64	Картометрический метод	1	-
172	610307.46	309818.11	Картометрический метод	1	-
173	610288.68	309784.63	Картометрический метод	1	-
174	610290.07	309708.38	Картометрический метод	1	-
175	610709.97	309606.28	Картометрический метод	1	-
176	610804.69	309678.98	Картометрический метод	1	-
177	610882.30	309871.09	Картометрический метод	1	-
178	610910.08	309866.58	Картометрический метод	1	-
179	610932.77	309937.42	Картометрический метод	1	-
180	611075.58	309919.87	Картометрический метод	1	-
181	611099.35	309898.89	Картометрический метод	1	-
182	611283.62	309913.05	Картометрический метод	1	-
183	611302.24	309942.57	Картометрический метод	1	-
184	611310.63	310043.86	Картометрический метод	1	-
185	611310.77	310064.67	Картометрический метод	1	-
186	611314.81	310129.36	Картометрический метод	1	-
187	611348.97	310129.33	Картометрический метод	1	-
188	611526.70	310118.80	Картометрический метод	1	-
113	611625.45	310121.66	Картометрический метод	1	-
189	610668.16	310362.19	Картометрический метод	1	-
190	610640.02	310247.91	Картометрический метод	1	-

2. Сведения о характерных точках границ объекта					
Обозначение характерных точек границ	Координаты, м		Метод определения координат характерной точки	Средняя квадратическая погрешность положения характерной точки (Mt), м	Описание обозначения точки на местности (при наличии)
	X	Y			
1	2	3	4	5	6
191	610518.04	310283.75	Картометрический метод	1	-
192	610549.02	310402.91	Картометрический метод	1	-
189	610668.16	310362.19	Картометрический метод	1	-
193	633419.64	322435.22	Картометрический метод	1	-
194	633377.11	322382.92	Картометрический метод	1	-
195	633375.55	322382.48	Картометрический метод	1	-
196	633153.69	322609.39	Картометрический метод	1	-
197	633058.11	322670.94	Картометрический метод	1	-
198	632870.60	322608.00	Картометрический метод	1	-
199	632946.44	322793.17	Картометрический метод	1	-
200	632983.81	322886.19	Картометрический метод	1	-
201	633001.64	322932.12	Картометрический метод	1	-
202	633106.19	322809.80	Картометрический метод	1	-
203	633189.93	322702.09	Картометрический метод	1	-
204	633316.99	322551.29	Картометрический метод	1	-
205	633330.11	322535.72	Картометрический метод	1	-
206	633362.59	322497.45	Картометрический метод	1	-
193	633419.64	322435.22	Картометрический метод	1	-
207	633120.85	322718.78	Картометрический метод	1	-
208	633125.84	322724.99	Картометрический метод	1	-
209	633119.68	322730.04	Картометрический метод	1	-
210	633114.68	322723.82	Картометрический метод	1	-
207	633120.85	322718.78	Картометрический метод	1	-
211	633113.30	322786.55	Картометрический метод	1	-
212	633118.95	322791.81	Картометрический метод	1	-

2. Сведения о характерных точках границ объекта					
Обозначение характерных точек границ	Координаты, м		Метод определения координат характерной точки	Средняя квадратическая погрешность положения характерной точки (Mt), м	Описание обозначения точки на местности (при наличии)
	X	Y			
1	2	3	4	5	6
213	633113.68	322797.45	Картометрический метод	1	-
214	633108.04	322792.19	Картометрический метод	1	-
211	633113.30	322786.55	Картометрический метод	1	-
215	633039.98	322810.47	Картометрический метод	1	-
216	633043.64	322817.23	Картометрический метод	1	-
217	633036.80	322820.81	Картометрический метод	1	-
218	633033.24	322814.05	Картометрический метод	1	-
215	633039.98	322810.47	Картометрический метод	1	-
219	632983.94	322800.09	Картометрический метод	1	-
220	632983.32	322802.77	Картометрический метод	1	-
221	632978.07	322801.45	Картометрический метод	1	-
222	632978.69	322798.76	Картометрический метод	1	-
219	632983.94	322800.09	Картометрический метод	1	-
223	632997.24	322686.43	Картометрический метод	1	-
224	632995.01	322685.73	Картометрический метод	1	-
225	632995.75	322683.52	Картометрический метод	1	-
226	632997.88	322684.22	Картометрический метод	1	-
223	632997.24	322686.43	Картометрический метод	1	-
227	633036.83	322820.85	Картометрический метод	1	-
228	633033.24	322814.08	Картометрический метод	1	-
229	633040.02	322810.49	Картометрический метод	1	-
230	633043.61	322817.26	Картометрический метод	1	-
227	633036.83	322820.85	Картометрический метод	1	-
231	632997.21	322686.45	Картометрический метод	1	-
232	632995.02	322685.74	Картометрический метод	1	-

2. Сведения о характерных точках границ объекта					
Обозначение характерных точек границ	Координаты, м		Метод определения координат характерной точки	Средняя квадратическая погрешность положения характерной точки (M _t), м	Описание обозначения точки на местности (при наличии)
	X	Y			
1	2	3	4	5	6
233	632995.73	322683.55	Картометрический метод	1	-
234	632997.92	322684.26	Картометрический метод	1	-
231	632997.21	322686.45	Картометрический метод	1	-
235	632983.37	322802.81	Картометрический метод	1	-
236	632978.09	322801.49	Картометрический метод	1	-
237	632978.68	322798.77	Картометрический метод	1	-
238	632983.90	322800.07	Картометрический метод	1	-
235	632983.37	322802.81	Картометрический метод	1	-
239	633119.71	322730.06	Картометрический метод	1	-
240	633114.65	322723.87	Картометрический метод	1	-
241	633120.84	322718.82	Картометрический метод	1	-
242	633125.89	322725.01	Картометрический метод	1	-
239	633119.71	322730.06	Картометрический метод	1	-
243	633113.64	322797.49	Картометрический метод	1	-
244	633108.01	322792.20	Картометрический метод	1	-
245	633113.30	322786.57	Картометрический метод	1	-
246	633118.93	322791.86	Картометрический метод	1	-
243	633113.64	322797.49	Картометрический метод	1	-
247	619086.76	304800.36	Картометрический метод	1	-
248	619110.76	304787.08	Картометрический метод	1	-
249	619155.50	304777.79	Картометрический метод	1	-
250	619167.03	304763.78	Картометрический метод	1	-
251	619240.16	304812.69	Картометрический метод	1	-
252	619195.30	304851.28	Картометрический метод	1	-
253	619249.67	304915.69	Картометрический метод	1	-

2. Сведения о характерных точках границ объекта					
Обозначение характерных точек границ	Координаты, м		Метод определения координат характерной точки	Средняя квадратическая погрешность положения характерной точки (Mt), м	Описание обозначения точки на местности (при наличии)
	X	Y			
1	2	3	4	5	6
254	619284.50	304953.91	Картометрический метод	1	-
255	619362.73	304990.82	Картометрический метод	1	-
256	619468.33	305125.42	Картометрический метод	1	-
257	619517.43	305088.00	Картометрический метод	1	-
258	619547.23	305094.83	Картометрический метод	1	-
259	619698.48	304987.46	Картометрический метод	1	-
260	619752.23	304958.29	Картометрический метод	1	-
261	619756.53	304954.89	Картометрический метод	1	-
262	619804.42	304889.05	Картометрический метод	1	-
263	619895.87	304719.03	Картометрический метод	1	-
264	619900.38	304714.89	Картометрический метод	1	-
265	620004.93	304531.79	Картометрический метод	1	-
266	620084.90	304389.73	Картометрический метод	1	-
267	620117.06	304329.72	Картометрический метод	1	-
268	620156.59	304271.56	Картометрический метод	1	-
269	620251.48	304099.45	Картометрический метод	1	-
270	620340.58	303956.63	Картометрический метод	1	-
271	620339.80	303947.19	Картометрический метод	1	-
272	620344.46	303935.00	Картометрический метод	1	-
273	620228.67	303862.04	Картометрический метод	1	-
274	620289.77	303803.05	Картометрический метод	1	-
275	620196.30	303675.20	Картометрический метод	1	-
276	620103.53	303530.26	Картометрический метод	1	-
277	620099.33	303522.87	Картометрический метод	1	-
278	619965.15	303616.79	Картометрический метод	1	-

2. Сведения о характерных точках границ объекта					
Обозначение характерных точек границ	Координаты, м		Метод определения координат характерной точки	Средняя квадратическая погрешность положения характерной точки (Mt), м	Описание обозначения точки на местности (при наличии)
	X	Y			
1	2	3	4	5	6
279	619861.96	303495.00	Картометрический метод	1	-
280	619815.23	303526.02	Картометрический метод	1	-
281	619764.34	303534.16	Картометрический метод	1	-
282	619731.92	303550.14	Картометрический метод	1	-
283	619709.20	303579.42	Картометрический метод	1	-
284	619711.45	303642.20	Картометрический метод	1	-
285	619687.51	303700.25	Картометрический метод	1	-
286	619667.70	303730.50	Картометрический метод	1	-
287	619649.50	303775.35	Картометрический метод	1	-
288	619665.28	303862.91	Картометрический метод	1	-
289	619666.80	303909.02	Картометрический метод	1	-
290	619648.01	303930.74	Картометрический метод	1	-
291	619613.21	303934.29	Картометрический метод	1	-
292	619564.24	303943.75	Картометрический метод	1	-
293	619517.89	303958.94	Картометрический метод	1	-
294	619478.79	303986.13	Картометрический метод	1	-
295	619446.22	304039.32	Картометрический метод	1	-
296	619435.83	304095.88	Картометрический метод	1	-
297	619397.40	304132.71	Картометрический метод	1	-
298	619270.22	304134.94	Картометрический метод	1	-
299	619255.44	304117.62	Картометрический метод	1	-
300	619248.10	304127.62	Картометрический метод	1	-
301	619185.53	304224.59	Картометрический метод	1	-
302	619152.88	304280.67	Картометрический метод	1	-
303	619137.51	304309.53	Картометрический метод	1	-

2. Сведения о характерных точках границ объекта					
Обозначение характерных точек границ	Координаты, м		Метод определения координат характерной точки	Средняя квадратическая погрешность положения характерной точки (M _t), м	Описание обозначения точки на местности (при наличии)
	X	Y			
1	2	3	4	5	6
304	619102.83	304342.63	Картометрический метод	1	-
305	619057.51	304370.24	Картометрический метод	1	-
306	619007.28	304397.08	Картометрический метод	1	-
307	619003.62	304398.53	Картометрический метод	1	-
308	619003.59	304395.71	Картометрический метод	1	-
309	619002.19	304340.09	Картометрический метод	1	-
310	619001.36	304336.08	Картометрический метод	1	-
311	618976.70	304271.59	Картометрический метод	1	-
312	618976.04	304271.86	Картометрический метод	1	-
313	618964.67	304240.89	Картометрический метод	1	-
314	618940.37	304187.86	Картометрический метод	1	-
315	619023.54	304111.84	Картометрический метод	1	-
316	619047.89	304089.58	Картометрический метод	1	-
317	619064.04	304081.15	Картометрический метод	1	-
318	619178.99	304028.64	Картометрический метод	1	-
319	619164.88	304012.18	Картометрический метод	1	-
320	619230.13	303944.81	Картометрический метод	1	-
321	619235.55	303922.02	Картометрический метод	1	-
322	619158.16	303739.54	Картометрический метод	1	-
323	618937.67	303828.09	Картометрический метод	1	-
324	618923.15	303834.07	Картометрический метод	1	-
325	618906.88	303841.56	Картометрический метод	1	-
326	618869.46	303860.08	Картометрический метод	1	-
327	618863.06	303854.12	Картометрический метод	1	-
328	618805.99	303777.06	Картометрический метод	1	-

2. Сведения о характерных точках границ объекта					
Обозначение характерных точек границ	Координаты, м		Метод определения координат характерной точки	Средняя квадратическая погрешность положения характерной точки (M _t), м	Описание обозначения точки на местности (при наличии)
	X	Y			
1	2	3	4	5	6
329	618739.68	303809.58	Картометрический метод	1	-
330	618701.18	303810.14	Картометрический метод	1	-
331	618617.92	303858.48	Картометрический метод	1	-
332	618602.08	303865.96	Картометрический метод	1	-
333	618602.87	303867.23	Картометрический метод	1	-
334	618574.89	303882.36	Картометрический метод	1	-
335	618528.42	303897.02	Картометрический метод	1	-
336	618435.62	304008.89	Картометрический метод	1	-
337	618431.78	304062.70	Картометрический метод	1	-
338	618577.89	304327.71	Картометрический метод	1	-
339	618581.12	304456.40	Картометрический метод	1	-
340	618567.76	304485.25	Картометрический метод	1	-
341	618532.80	304494.43	Картометрический метод	1	-
342	618528.65	304510.70	Картометрический метод	1	-
343	618524.32	304550.91	Картометрический метод	1	-
344	618489.25	304618.89	Картометрический метод	1	-
345	618555.89	304577.84	Картометрический метод	1	-
346	618636.15	304833.32	Картометрический метод	1	-
347	618646.57	304859.15	Картометрический метод	1	-
348	618572.77	304887.14	Картометрический метод	1	-
349	618578.19	304903.91	Картометрический метод	1	-
350	618599.03	304955.23	Картометрический метод	1	-
351	618625.64	305024.52	Картометрический метод	1	-
352	618628.16	305030.79	Картометрический метод	1	-
353	618671.88	305008.90	Картометрический метод	1	-

2. Сведения о характерных точках границ объекта					
Обозначение характерных точек границ	Координаты, м		Метод определения координат характерной точки	Средняя квадратическая погрешность положения характерной точки (M _t), м	Описание обозначения точки на местности (при наличии)
	X	Y			
1	2	3	4	5	6
354	618671.30	305007.16	Картометрический метод	1	-
355	618689.02	305000.06	Картометрический метод	1	-
356	618690.05	305002.06	Картометрический метод	1	-
357	618752.21	304977.01	Картометрический метод	1	-
358	618748.25	304972.16	Картометрический метод	1	-
359	618798.12	304952.88	Картометрический метод	1	-
360	618806.88	304950.38	Картометрический метод	1	-
361	618827.50	304943.03	Картометрический метод	1	-
362	618810.69	304893.55	Картометрический метод	1	-
363	618804.73	304859.42	Картометрический метод	1	-
364	618821.14	304854.14	Картометрический метод	1	-
365	618818.28	304837.07	Картометрический метод	1	-
366	618826.81	304834.16	Картометрический метод	1	-
367	618807.36	304718.60	Картометрический метод	1	-
368	618758.03	304647.42	Картометрический метод	1	-
369	618755.11	304626.00	Картометрический метод	1	-
370	618760.58	304626.95	Картометрический метод	1	-
371	618762.91	304626.71	Картометрический метод	1	-
372	618770.69	304626.02	Картометрический метод	1	-
373	618773.72	304628.34	Картометрический метод	1	-
374	618812.18	304623.81	Картометрический метод	1	-
375	618809.63	304614.99	Картометрический метод	1	-
376	618817.07	304612.96	Картометрический метод	1	-
377	618825.86	304642.43	Картометрический метод	1	-
378	618889.75	304662.35	Картометрический метод	1	-

2. Сведения о характерных точках границ объекта					
Обозначение характерных точек границ	Координаты, м		Метод определения координат характерной точки	Средняя квадратическая погрешность положения характерной точки (Mt), м	Описание обозначения точки на местности (при наличии)
	X	Y			
1	2	3	4	5	6
379	618898.85	304660.03	Картометрический метод	1	-
380	618888.32	304615.78	Картометрический метод	1	-
381	618970.26	304666.40	Картометрический метод	1	-
382	619083.16	304797.38	Картометрический метод	1	-
247	619086.76	304800.36	Картометрический метод	1	-
383	619001.62	303884.02	Картометрический метод	1	-
384	619057.23	303860.60	Картометрический метод	1	-
385	619066.75	303856.47	Картометрический метод	1	-
386	619100.01	303844.16	Картометрический метод	1	-
387	619114.32	303879.94	Картометрический метод	1	-
388	619016.72	303920.65	Картометрический метод	1	-
383	619001.62	303884.02	Картометрический метод	1	-
389	618729.82	304575.00	Картометрический метод	1	-
390	618729.44	304571.18	Картометрический метод	1	-
391	618729.97	304558.37	Картометрический метод	1	-
392	618730.97	304548.64	Картометрический метод	1	-
393	618734.38	304535.73	Картометрический метод	1	-
394	618738.06	304526.50	Картометрический метод	1	-
395	618742.63	304517.40	Картометрический метод	1	-
396	618748.42	304507.81	Картометрический метод	1	-
397	618755.11	304498.41	Картометрический метод	1	-
398	618763.02	304489.14	Картометрический метод	1	-
399	618771.68	304487.57	Картометрический метод	1	-
400	618758.00	304497.78	Картометрический метод	1	-
401	618752.88	304507.29	Картометрический метод	1	-

2. Сведения о характерных точках границ объекта					
Обозначение характерных точек границ	Координаты, м		Метод определения координат характерной точки	Средняя квадратическая погрешность положения характерной точки (M _t), м	Описание обозначения точки на местности (при наличии)
	X	Y			
1	2	3	4	5	6
402	618742.00	304520.08	Картометрический метод	1	-
403	618738.76	304538.96	Картометрический метод	1	-
404	618731.04	304554.94	Картометрический метод	1	-
389	618729.82	304575.00	Картометрический метод	1	-
405	618731.99	304599.65	Картометрический метод	1	-
406	618731.34	304591.47	Картометрический метод	1	-
407	618740.22	304589.70	Картометрический метод	1	-
408	618740.65	304597.73	Картометрический метод	1	-
405	618731.99	304599.65	Картометрический метод	1	-
409	618729.82	304575.00	Картометрический метод	1	-
410	618731.04	304554.94	Картометрический метод	1	-
411	618738.76	304538.96	Картометрический метод	1	-
412	618742.00	304520.08	Картометрический метод	1	-
413	618752.88	304507.29	Картометрический метод	1	-
414	618758.00	304497.78	Картометрический метод	1	-
415	618771.68	304487.57	Картометрический метод	1	-
416	618763.02	304489.14	Картометрический метод	1	-
417	618755.11	304498.41	Картометрический метод	1	-
418	618748.42	304507.81	Картометрический метод	1	-
419	618742.63	304517.40	Картометрический метод	1	-
420	618738.06	304526.50	Картометрический метод	1	-
421	618734.38	304535.73	Картометрический метод	1	-
422	618730.97	304548.64	Картометрический метод	1	-
423	618729.97	304558.37	Картометрический метод	1	-
424	618729.44	304571.18	Картометрический метод	1	-

2. Сведения о характерных точках границ объекта					
Обозначение характерных точек границ	Координаты, м		Метод определения координат характерной точки	Средняя квадратическая погрешность положения характерной точки (Mt), м	Описание обозначения точки на местности (при наличии)
	X	Y			
1	2	3	4	5	6
409	618729.82	304575.00	Картометрический метод	1	-
425	618731.99	304599.65	Картометрический метод	1	-
426	618740.65	304597.73	Картометрический метод	1	-
427	618740.22	304589.70	Картометрический метод	1	-
428	618731.34	304591.47	Картометрический метод	1	-
425	618731.99	304599.65	Картометрический метод	1	-
429	618000.60	304585.14	Картометрический метод	1	-
430	618028.86	304545.33	Картометрический метод	1	-
431	618068.85	304519.13	Картометрический метод	1	-
432	618127.63	304529.72	Картометрический метод	1	-
433	618419.49	304494.03	Картометрический метод	1	-
434	618532.80	304494.43	Картометрический метод	1	-
435	618567.76	304485.25	Картометрический метод	1	-
436	618581.12	304456.40	Картометрический метод	1	-
437	618577.89	304327.71	Картометрический метод	1	-
438	618431.78	304062.70	Картометрический метод	1	-
439	618435.62	304008.89	Картометрический метод	1	-
440	618480.76	303954.48	Картометрический метод	1	-
441	618449.31	303869.35	Картометрический метод	1	-
442	618468.25	303861.49	Картометрический метод	1	-
443	618493.83	303850.34	Картометрический метод	1	-
444	618510.01	303844.33	Картометрический метод	1	-
445	618531.77	303878.35	Картометрический метод	1	-
446	618539.06	303893.68	Картометрический метод	1	-
447	618574.89	303882.36	Картометрический метод	1	-

2. Сведения о характерных точках границ объекта					
Обозначение характерных точек границ	Координаты, м		Метод определения координат характерной точки	Средняя квадратическая погрешность положения характерной точки (M _t), м	Описание обозначения точки на местности (при наличии)
	X	Y			
1	2	3	4	5	6
448	618602.87	303867.23	Картометрический метод	1	-
449	618602.08	303865.96	Картометрический метод	1	-
450	618617.92	303858.48	Картометрический метод	1	-
451	618701.18	303810.14	Картометрический метод	1	-
452	618739.68	303809.58	Картометрический метод	1	-
453	618805.99	303777.06	Картометрический метод	1	-
454	618863.06	303854.12	Картометрический метод	1	-
455	618869.46	303860.08	Картометрический метод	1	-
456	618906.88	303841.56	Картометрический метод	1	-
457	618923.15	303834.07	Картометрический метод	1	-
458	618937.67	303828.09	Картометрический метод	1	-
459	619158.16	303739.54	Картометрический метод	1	-
460	619145.14	303699.40	Картометрический метод	1	-
461	619164.70	303637.44	Картометрический метод	1	-
462	618962.28	303409.81	Картометрический метод	1	-
463	618912.95	303357.06	Картометрический метод	1	-
464	618859.40	303305.22	Картометрический метод	1	-
465	618820.73	303240.55	Картометрический метод	1	-
466	618774.15	303134.60	Картометрический метод	1	-
467	618646.76	303079.08	Картометрический метод	1	-
468	618636.87	303019.59	Картометрический метод	1	-
469	618624.64	303030.19	Картометрический метод	1	-
470	618624.66	303031.73	Картометрический метод	1	-
471	618602.72	303051.42	Картометрический метод	1	-
472	618597.07	303054.23	Картометрический метод	1	-

2. Сведения о характерных точках границ объекта					
Обозначение характерных точек границ	Координаты, м		Метод определения координат характерной точки	Средняя квадратическая погрешность положения характерной точки (Mt), м	Описание обозначения точки на местности (при наличии)
	X	Y			
1	2	3	4	5	6
473	618588.70	303061.55	Картометрический метод	1	-
474	618573.28	303066.29	Картометрический метод	1	-
475	618550.92	303077.60	Картометрический метод	1	-
476	618516.77	303088.23	Картометрический метод	1	-
477	618516.27	303083.81	Картометрический метод	1	-
478	618298.19	303150.65	Картометрический метод	1	-
479	618253.76	303067.26	Картометрический метод	1	-
480	618242.05	303045.46	Картометрический метод	1	-
481	618215.60	303059.57	Картометрический метод	1	-
482	618254.81	303133.09	Картометрический метод	1	-
483	618228.97	303151.28	Картометрический метод	1	-
484	618231.36	303155.94	Картометрический метод	1	-
485	618137.35	303220.01	Картометрический метод	1	-
486	618044.23	303303.92	Картометрический метод	1	-
487	618031.50	303310.23	Картометрический метод	1	-
488	617967.67	303364.85	Картометрический метод	1	-
489	618327.22	303830.82	Картометрический метод	1	-
490	618394.60	303963.29	Картометрический метод	1	-
491	618372.84	304058.34	Картометрический метод	1	-
492	618409.77	304164.80	Картометрический метод	1	-
493	618371.53	304179.04	Картометрический метод	1	-
494	618264.29	304193.39	Картометрический метод	1	-
495	618222.69	304206.13	Картометрический метод	1	-
496	618150.80	304225.98	Картометрический метод	1	-
497	618088.32	304242.58	Картометрический метод	1	-

2. Сведения о характерных точках границ объекта					
Обозначение характерных точек границ	Координаты, м		Метод определения координат характерной точки	Средняя квадратическая погрешность положения характерной точки (Mt), м	Описание обозначения точки на местности (при наличии)
	X	Y			
1	2	3	4	5	6
498	617977.83	304274.46	Картометрический метод	1	-
499	617999.46	304416.78	Картометрический метод	1	-
500	617932.23	304435.24	Картометрический метод	1	-
501	617960.88	304498.15	Картометрический метод	1	-
502	617965.21	304516.61	Картометрический метод	1	-
503	617969.10	304516.03	Картометрический метод	1	-
429	618000.60	304585.14	Картометрический метод	1	-
504	618843.05	303326.32	Картометрический метод	1	-
505	618722.14	303483.27	Картометрический метод	1	-
506	618706.03	303506.04	Картометрический метод	1	-
507	618643.79	303474.08	Картометрический метод	1	-
508	618653.34	303452.39	Картометрический метод	1	-
509	618705.04	303325.84	Картометрический метод	1	-
510	618694.50	303320.12	Картометрический метод	1	-
511	618685.68	303246.87	Картометрический метод	1	-
512	618709.07	303218.19	Картометрический метод	1	-
504	618843.05	303326.32	Картометрический метод	1	-
513	618863.27	303353.59	Картометрический метод	1	-
514	618868.01	303349.78	Картометрический метод	1	-
515	618864.18	303344.99	Картометрический метод	1	-
516	618859.43	303348.80	Картометрический метод	1	-
513	618863.27	303353.59	Картометрический метод	1	-
517	618805.38	303281.55	Картометрический метод	1	-
518	618807.14	303280.13	Картометрический метод	1	-
519	618805.57	303278.33	Картометрический метод	1	-

2. Сведения о характерных точках границ объекта					
Обозначение характерных точек границ	Координаты, м		Метод определения координат характерной точки	Средняя квадратическая погрешность положения характерной точки (M _t), м	Описание обозначения точки на местности (при наличии)
	X	Y			
1	2	3	4	5	6
520	618803.80	303279.82	Картометрический метод	1	-
517	618805.38	303281.55	Картометрический метод	1	-
521	618663.73	303113.10	Картометрический метод	1	-
522	618665.49	303111.60	Картометрический метод	1	-
523	618664.03	303109.87	Картометрический метод	1	-
524	618662.26	303111.36	Картометрический метод	1	-
521	618663.73	303113.10	Картометрический метод	1	-
525	618734.66	303197.59	Картометрический метод	1	-
526	618736.43	303196.10	Картометрический метод	1	-
527	618734.96	303194.37	Картометрический метод	1	-
528	618733.20	303195.86	Картометрический метод	1	-
525	618734.66	303197.59	Картометрический метод	1	-
529	617940.83	304437.96	Картометрический метод	1	-
530	617941.83	304437.75	Картометрический метод	1	-
531	617941.60	304436.74	Картометрический метод	1	-
532	617940.60	304436.96	Картометрический метод	1	-
529	617940.83	304437.96	Картометрический метод	1	-
533	618963.91	305308.59	Картометрический метод	1	-
534	618921.70	305190.48	Картометрический метод	1	-
535	618828.28	304914.06	Картометрический метод	1	-
536	618811.50	304857.27	Картометрический метод	1	-
537	618804.73	304859.42	Картометрический метод	1	-
538	618810.69	304893.55	Картометрический метод	1	-
539	618827.50	304943.03	Картометрический метод	1	-
540	618948.56	305299.58	Картометрический метод	1	-

2. Сведения о характерных точках границ объекта					
Обозначение характерных точек границ	Координаты, м		Метод определения координат характерной точки	Средняя квадратическая погрешность положения характерной точки (M _t), м	Описание обозначения точки на местности (при наличии)
	X	Y			
1	2	3	4	5	6
533	618963.91	305308.59	Картометрический метод	1	-
541	629725.95	321171.69	Картометрический метод	1	-
542	629729.80	321198.66	Картометрический метод	1	-
543	629745.04	321258.24	Картометрический метод	1	-
544	629760.54	321289.38	Картометрический метод	1	-
545	629774.11	321311.73	Картометрический метод	1	-
546	629791.45	321362.58	Картометрический метод	1	-
547	629792.94	321402.43	Картометрический метод	1	-
548	629791.83	321440.85	Картометрический метод	1	-
549	629783.83	321471.47	Картометрический метод	1	-
550	629749.94	321497.06	Картометрический метод	1	-
551	629756.95	321527.26	Картометрический метод	1	-
552	629756.44	321560.11	Картометрический метод	1	-
553	629750.78	321612.85	Картометрический метод	1	-
554	629766.78	321693.62	Картометрический метод	1	-
555	629825.37	321696.63	Картометрический метод	1	-
556	629811.73	321796.44	Картометрический метод	1	-
557	629803.04	322033.39	Картометрический метод	1	-
558	629769.50	322060.59	Картометрический метод	1	-
559	629762.53	322159.57	Картометрический метод	1	-
560	629763.04	322201.11	Картометрический метод	1	-
561	629773.45	322226.84	Картометрический метод	1	-
562	629793.71	322271.02	Картометрический метод	1	-
563	629818.20	322323.50	Картометрический метод	1	-
564	629858.11	322385.98	Картометрический метод	1	-

2. Сведения о характерных точках границ объекта					
Обозначение характерных точек границ	Координаты, м		Метод определения координат характерной точки	Средняя квадратическая погрешность положения характерной точки (M _t), м	Описание обозначения точки на местности (при наличии)
	X	Y			
1	2	3	4	5	6
565	629710.24	322397.71	Картометрический метод	1	-
566	629625.72	322402.60	Картометрический метод	1	-
567	629791.65	323148.97	Картометрический метод	1	-
568	629675.22	323156.03	Картометрический метод	1	-
569	629620.43	323161.27	Картометрический метод	1	-
570	629538.76	323171.15	Картометрический метод	1	-
571	629543.49	323189.41	Картометрический метод	1	-
572	629541.00	323200.89	Картометрический метод	1	-
573	629474.09	323229.34	Картометрический метод	1	-
574	629438.39	323245.67	Картометрический метод	1	-
575	629432.17	323231.79	Картометрический метод	1	-
576	629396.34	323108.76	Картометрический метод	1	-
577	629353.59	322932.85	Картометрический метод	1	-
578	629316.56	322759.66	Картометрический метод	1	-
579	629282.38	322582.14	Картометрический метод	1	-
580	629268.56	322427.34	Картометрический метод	1	-
581	629264.59	322348.44	Картометрический метод	1	-
582	629280.20	322246.25	Картометрический метод	1	-
583	629298.76	322148.35	Картометрический метод	1	-
584	629330.23	322050.26	Картометрический метод	1	-
585	629388.62	321936.05	Картометрический метод	1	-
586	629447.54	321849.06	Картометрический метод	1	-
587	629514.44	321730.31	Картометрический метод	1	-
588	629578.47	321605.92	Картометрический метод	1	-
589	629600.62	321553.88	Картометрический метод	1	-

2. Сведения о характерных точках границ объекта					
Обозначение характерных точек границ	Координаты, м		Метод определения координат характерной точки	Средняя квадратическая погрешность положения характерной точки (M _t), м	Описание обозначения точки на местности (при наличии)
	X	Y			
1	2	3	4	5	6
590	629605.60	321506.44	Картометрический метод	1	-
591	629620.89	321471.76	Картометрический метод	1	-
592	629640.46	321441.29	Картометрический метод	1	-
593	629681.56	321315.84	Картометрический метод	1	-
594	629694.87	321245.27	Картометрический метод	1	-
595	629689.82	321182.59	Картометрический метод	1	-
596	629711.66	321176.38	Картометрический метод	1	-
541	629725.95	321171.69	Картометрический метод	1	-
597	629547.29	322021.45	Картометрический метод	1	-
598	629485.25	322011.07	Картометрический метод	1	-
599	629473.31	322060.36	Картометрический метод	1	-
600	629534.63	322074.89	Картометрический метод	1	-
597	629547.29	322021.45	Картометрический метод	1	-
601	618221.19	281511.06	Картометрический метод	1	-
602	618222.21	281480.61	Картометрический метод	1	-
603	618231.16	281436.30	Картометрический метод	1	-
604	618243.36	281411.22	Картометрический метод	1	-
605	618254.33	281404.10	Картометрический метод	1	-
606	618272.39	281409.35	Картометрический метод	1	-
607	618304.53	281422.75	Картометрический метод	1	-
608	618369.35	281448.07	Картометрический метод	1	-
609	618411.34	281469.52	Картометрический метод	1	-
610	618516.01	281512.28	Картометрический метод	1	-
611	618689.74	281564.91	Картометрический метод	1	-
612	618670.46	281526.35	Картометрический метод	1	-

2. Сведения о характерных точках границ объекта					
Обозначение характерных точек границ	Координаты, м		Метод определения координат характерной точки	Средняя квадратическая погрешность положения характерной точки (M _t), м	Описание обозначения точки на местности (при наличии)
	X	Y			
1	2	3	4	5	6
613	618671.73	281498.25	Картометрический метод	1	-
614	618717.99	281459.54	Картометрический метод	1	-
615	618702.95	281438.99	Картометрический метод	1	-
616	618636.75	281442.11	Картометрический метод	1	-
617	618618.06	281425.87	Картометрический метод	1	-
618	618639.84	281352.79	Картометрический метод	1	-
619	618635.56	281345.64	Картометрический метод	1	-
620	618593.31	281351.09	Картометрический метод	1	-
621	618582.13	281343.65	Картометрический метод	1	-
622	618576.52	281336.11	Картометрический метод	1	-
623	618582.51	281316.63	Картометрический метод	1	-
624	618603.63	281295.64	Картометрический метод	1	-
625	618608.99	281280.99	Картометрический метод	1	-
626	618608.11	281265.78	Картометрический метод	1	-
627	618596.15	281240.79	Картометрический метод	1	-
628	618590.23	281167.55	Картометрический метод	1	-
629	618577.91	281138.00	Картометрический метод	1	-
630	618554.52	281102.35	Картометрический метод	1	-
631	618539.55	281074.96	Картометрический метод	1	-
632	618529.69	281064.70	Картометрический метод	1	-
633	618519.20	281059.33	Картометрический метод	1	-
634	618498.50	281061.01	Картометрический метод	1	-
635	618430.29	281044.09	Картометрический метод	1	-
636	618407.84	281033.31	Картометрический метод	1	-
637	618390.29	281020.41	Картометрический метод	1	-

2. Сведения о характерных точках границ объекта					
Обозначение характерных точек границ	Координаты, м		Метод определения координат характерной точки	Средняя квадратическая погрешность положения характерной точки (M _t), м	Описание обозначения точки на местности (при наличии)
	X	Y			
1	2	3	4	5	6
638	618373.29	280990.96	Картометрический метод	1	-
639	618353.09	280964.60	Картометрический метод	1	-
640	618311.71	280933.36	Картометрический метод	1	-
641	618287.11	280913.67	Картометрический метод	1	-
642	618265.74	280879.42	Картометрический метод	1	-
643	618246.43	280835.49	Картометрический метод	1	-
644	618230.45	280792.15	Картометрический метод	1	-
645	618201.28	280753.18	Картометрический метод	1	-
646	618178.74	280727.24	Картометрический метод	1	-
647	618144.06	280681.41	Картометрический метод	1	-
648	618104.77	280644.64	Картометрический метод	1	-
649	618029.81	280635.94	Картометрический метод	1	-
650	617972.39	280672.17	Картометрический метод	1	-
651	617863.11	280689.63	Картометрический метод	1	-
652	617832.46	280753.92	Картометрический метод	1	-
653	617738.81	280745.80	Картометрический метод	1	-
654	617707.56	280749.56	Картометрический метод	1	-
655	617635.75	280779.52	Картометрический метод	1	-
656	617556.73	280761.72	Картометрический метод	1	-
657	617527.78	280777.73	Картометрический метод	1	-
658	617448.16	280890.15	Картометрический метод	1	-
659	617370.51	280930.21	Картометрический метод	1	-
660	617300.49	280927.97	Картометрический метод	1	-
661	617235.78	280990.68	Картометрический метод	1	-
662	617045.66	281602.02	Картометрический метод	1	-

2. Сведения о характерных точках границ объекта					
Обозначение характерных точек границ	Координаты, м		Метод определения координат характерной точки	Средняя квадратическая погрешность положения характерной точки (Mt), м	Описание обозначения точки на местности (при наличии)
	X	Y			
1	2	3	4	5	6
663	617424.57	281748.94	Картометрический метод	1	-
664	617495.09	281776.30	Картометрический метод	1	-
665	617589.59	281812.96	Картометрический метод	1	-
666	617636.73	281805.61	Картометрический метод	1	-
667	617750.68	281685.78	Картометрический метод	1	-
668	617839.07	281586.97	Картометрический метод	1	-
669	617881.88	281479.48	Картометрический метод	1	-
670	617925.47	281491.33	Картометрический метод	1	-
671	617946.77	281498.50	Картометрический метод	1	-
672	618001.73	281511.08	Картометрический метод	1	-
673	618124.75	281518.59	Картометрический метод	1	-
674	618190.27	281513.47	Картометрический метод	1	-
601	618221.19	281511.06	Картометрический метод	1	-
675	617710.01	281234.52	Картометрический метод	1	-
676	617724.07	281239.06	Картометрический метод	1	-
677	617718.28	281257.14	Картометрический метод	1	-
678	617710.58	281254.30	Картометрический метод	1	-
679	617697.76	281249.89	Картометрический метод	1	-
680	617685.72	281246.48	Картометрический метод	1	-
681	617663.74	281238.85	Картометрический метод	1	-
682	617669.09	281223.59	Картометрический метод	1	-
683	617695.41	281231.74	Картометрический метод	1	-
684	617699.86	281231.23	Картометрический метод	1	-
685	617709.46	281235.73	Картометрический метод	1	-
675	617710.01	281234.52	Картометрический метод	1	-

2. Сведения о характерных точках границ объекта					
Обозначение характерных точек границ	Координаты, м		Метод определения координат характерной точки	Средняя квадратическая погрешность положения характерной точки (Mt), м	Описание обозначения точки на местности (при наличии)
	X	Y			
1	2	3	4	5	6
686	617253.76	281205.55	Картометрический метод	1	-
687	617253.10	281206.63	Картометрический метод	1	-
688	617251.75	281205.84	Картометрический метод	1	-
689	617252.53	281204.69	Картометрический метод	1	-
686	617253.76	281205.55	Картометрический метод	1	-
690	617255.08	281203.74	Картометрический метод	1	-
691	617254.53	281204.61	Картометрический метод	1	-
692	617253.64	281204.08	Картометрический метод	1	-
693	617254.19	281203.21	Картометрический метод	1	-
690	617255.08	281203.74	Картометрический метод	1	-
694	617796.10	280812.02	Картометрический метод	1	-
695	617796.44	280812.95	Картометрический метод	1	-
696	617795.44	280813.30	Картометрический метод	1	-
697	617795.11	280812.36	Картометрический метод	1	-
694	617796.10	280812.02	Картометрический метод	1	-
698	617539.68	280948.30	Картометрический метод	1	-
699	617539.46	280949.30	Картометрический метод	1	-
700	617538.46	280949.18	Картометрический метод	1	-
701	617538.67	280948.17	Картометрический метод	1	-
698	617539.68	280948.30	Картометрический метод	1	-
702	618038.29	280936.11	Картометрический метод	1	-
703	618038.96	280936.85	Картометрический метод	1	-
704	618038.18	280937.53	Картометрический метод	1	-
705	618037.51	280936.72	Картометрический метод	1	-
702	618038.29	280936.11	Картометрический метод	1	-

2. Сведения о характерных точках границ объекта					
Обозначение характерных точек границ	Координаты, м		Метод определения координат характерной точки	Средняя квадратическая погрешность положения характерной точки (M _t), м	Описание обозначения точки на местности (при наличии)
	X	Y			
1	2	3	4	5	6
706	617359.61	281053.59	Картометрический метод	1	-
707	617359.06	281054.47	Картометрический метод	1	-
708	617358.17	281054.00	Картометрический метод	1	-
709	617358.72	281053.13	Картометрический метод	1	-
706	617359.61	281053.59	Картометрический метод	1	-
710	617634.99	280887.01	Картометрический метод	1	-
711	617635.56	280887.87	Картометрический метод	1	-
712	617634.67	280888.35	Картометрический метод	1	-
713	617634.11	280887.48	Картометрический метод	1	-
710	617634.99	280887.01	Картометрический метод	1	-
714	617538.33	280946.63	Картометрический метод	1	-
715	617538.11	280947.64	Картометрический метод	1	-
716	617537.11	280947.51	Картометрический метод	1	-
717	617537.33	280946.51	Картометрический метод	1	-
714	617538.33	280946.63	Картометрический метод	1	-
718	617251.32	281208.59	Картометрический метод	1	-
719	617250.77	281209.46	Картометрический метод	1	-
720	617249.88	281209.00	Картометрический метод	1	-
721	617250.43	281208.13	Картометрический метод	1	-
718	617251.32	281208.59	Картометрический метод	1	-
722	617773.23	281114.36	Картометрический метод	1	-
723	617772.79	281115.23	Картометрический метод	1	-
724	617771.90	281114.84	Картометрический метод	1	-
725	617772.23	281113.89	Картометрический метод	1	-
722	617773.23	281114.36	Картометрический метод	1	-

2. Сведения о характерных точках границ объекта					
Обозначение характерных точек границ	Координаты, м		Метод определения координат характерной точки	Средняя квадратическая погрешность положения характерной точки (Mt), м	Описание обозначения точки на местности (при наличии)
	X	Y			
1	2	3	4	5	6
726	617490.79	280960.82	Картометрический метод	1	-
727	617491.46	280961.62	Картометрический метод	1	-
728	617490.69	280962.22	Картометрический метод	1	-
729	617490.01	280961.49	Картометрический метод	1	-
726	617490.79	280960.82	Картометрический метод	1	-
730	617519.89	280935.75	Картометрический метод	1	-
731	617520.12	280936.76	Картометрический метод	1	-
732	617519.12	280936.90	Картометрический метод	1	-
733	617518.89	280935.96	Картометрический метод	1	-
730	617519.89	280935.75	Картометрический метод	1	-
734	618297.11	281360.79	Картометрический метод	1	-
735	618296.45	281361.46	Картометрический метод	1	-
736	618295.67	281360.80	Картометрический метод	1	-
737	618296.44	281360.05	Картометрический метод	1	-
734	618297.11	281360.79	Картометрический метод	1	-
738	618033.51	280885.79	Картометрический метод	1	-
739	618033.41	280886.80	Картометрический метод	1	-
740	618032.41	280886.74	Картометрический метод	1	-
741	618032.51	280885.74	Картометрический метод	1	-
738	618033.51	280885.79	Картометрический метод	1	-
742	617882.13	281141.15	Картометрический метод	1	-
743	617881.69	281142.02	Картометрический метод	1	-
744	617880.80	281141.63	Картометрический метод	1	-
745	617881.24	281140.69	Картометрический метод	1	-
742	617882.13	281141.15	Картометрический метод	1	-

2. Сведения о характерных точках границ объекта					
Обозначение характерных точек границ	Координаты, м		Метод определения координат характерной точки	Средняя квадратическая погрешность положения характерной точки (Mt), м	Описание обозначения точки на местности (при наличии)
	X	Y			
1	2	3	4	5	6
746	618129.26	281271.97	Картометрический метод	1	-
747	618129.16	281272.97	Картометрический метод	1	-
748	618128.16	281272.78	Картометрический метод	1	-
749	618128.37	281271.77	Картометрический метод	1	-
746	618129.26	281271.97	Картометрический метод	1	-
750	618032.43	280925.16	Картометрический метод	1	-
751	618032.77	280926.10	Картометрический метод	1	-
752	618031.88	280926.44	Картометрический метод	1	-
753	618031.54	280925.50	Картометрический метод	1	-
750	618032.43	280925.16	Картометрический метод	1	-
754	616681.42	281451.16	Картометрический метод	1	-
755	616737.68	281390.44	Картометрический метод	1	-
756	616838.13	281469.19	Картометрический метод	1	-
757	616869.98	281491.24	Картометрический метод	1	-
758	616857.75	281508.76	Картометрический метод	1	-
759	616842.29	281544.07	Картометрический метод	1	-
760	616828.26	281595.26	Картометрический метод	1	-
761	616821.95	281667.54	Картометрический метод	1	-
762	616812.81	281716.82	Картометрический метод	1	-
763	616788.57	281786.66	Картометрический метод	1	-
764	616788.03	281788.47	Картометрический метод	1	-
765	616787.16	281791.76	Картометрический метод	1	-
766	616851.99	281801.73	Картометрический метод	1	-
767	616908.29	281783.25	Картометрический метод	1	-
768	617038.18	281599.05	Картометрический метод	1	-

2. Сведения о характерных точках границ объекта					
Обозначение характерных точек границ	Координаты, м		Метод определения координат характерной точки	Средняя квадратическая погрешность положения характерной точки (M _t), м	Описание обозначения точки на местности (при наличии)
	X	Y			
1	2	3	4	5	6
769	617235.78	280990.68	Картометрический метод	1	-
770	617068.23	281100.60	Картометрический метод	1	-
771	617031.73	281101.97	Картометрический метод	1	-
772	617001.40	281093.18	Картометрический метод	1	-
773	616967.87	281072.21	Картометрический метод	1	-
774	616950.58	281065.68	Картометрический метод	1	-
775	616934.57	281067.20	Картометрический метод	1	-
776	616908.82	281078.62	Картометрический метод	1	-
777	616889.30	281088.07	Картометрический метод	1	-
778	616875.72	281089.50	Картометрический метод	1	-
779	616862.13	281087.24	Картометрический метод	1	-
780	616846.05	281078.29	Картометрический метод	1	-
781	616837.16	281062.45	Картометрический метод	1	-
782	616825.88	281022.29	Картометрический метод	1	-
783	616810.52	280986.91	Картометрический метод	1	-
784	616784.13	280949.19	Картометрический метод	1	-
785	616734.14	280895.26	Картометрический метод	1	-
786	616699.66	280862.01	Картометрический метод	1	-
787	616644.38	280867.13	Картометрический метод	1	-
788	616609.75	280864.53	Картометрический метод	1	-
789	616577.63	280854.54	Картометрический метод	1	-
790	616557.19	280842.60	Картометрический метод	1	-
791	616539.11	280818.50	Картометрический метод	1	-
792	616528.26	280792.28	Картометрический метод	1	-
793	616526.49	280757.89	Картометрический метод	1	-

2. Сведения о характерных точках границ объекта					
Обозначение характерных точек границ	Координаты, м		Метод определения координат характерной точки	Средняя квадратическая погрешность положения характерной точки (Mt), м	Описание обозначения точки на местности (при наличии)
	X	Y			
1	2	3	4	5	6
794	616534.46	280716.66	Картометрический метод	1	-
795	616559.07	280665.26	Картометрический метод	1	-
796	616576.44	280632.69	Картометрический метод	1	-
797	616575.67	280582.39	Картометрический метод	1	-
798	616554.47	280518.82	Картометрический метод	1	-
799	616526.55	280468.89	Картометрический метод	1	-
800	616492.83	280434.97	Картометрический метод	1	-
801	616471.55	280412.50	Картометрический метод	1	-
802	616465.78	280397.91	Картометрический метод	1	-
803	616453.35	280386.79	Картометрический метод	1	-
804	616339.97	280407.56	Картометрический метод	1	-
805	616108.05	280373.07	Картометрический метод	1	-
806	616072.17	280349.29	Картометрический метод	1	-
807	616007.02	280342.31	Картометрический метод	1	-
808	615997.31	280337.68	Картометрический метод	1	-
809	615995.48	280364.86	Картометрический метод	1	-
810	615960.70	280391.17	Картометрический метод	1	-
811	615960.87	280401.02	Картометрический метод	1	-
812	615987.92	280438.08	Картометрический метод	1	-
813	615998.38	280436.41	Картометрический метод	1	-
814	616031.10	280490.60	Картометрический метод	1	-
815	616006.86	280510.01	Картометрический метод	1	-
816	615918.62	280582.53	Картометрический метод	1	-
817	615910.16	280600.49	Картометрический метод	1	-
818	615910.37	280615.25	Картометрический метод	1	-

2. Сведения о характерных точках границ объекта					
Обозначение характерных точек границ	Координаты, м		Метод определения координат характерной точки	Средняя квадратическая погрешность положения характерной точки (M _t), м	Описание обозначения точки на местности (при наличии)
	X	Y			
1	2	3	4	5	6
819	615981.37	280703.20	Картометрический метод	1	-
820	615991.53	280724.27	Картометрический метод	1	-
821	615997.21	280778.83	Картометрический метод	1	-
822	616001.73	280789.87	Картометрический метод	1	-
823	615979.18	280813.49	Картометрический метод	1	-
824	616040.00	280856.16	Картометрический метод	1	-
825	616134.20	280898.42	Картометрический метод	1	-
826	616222.93	280955.47	Картометрический метод	1	-
827	616323.15	281050.87	Картометрический метод	1	-
828	616338.98	281091.01	Картометрический метод	1	-
829	616383.95	281160.87	Картометрический метод	1	-
830	616435.20	281222.18	Картометрический метод	1	-
831	616511.28	281283.73	Картометрический метод	1	-
832	616548.62	281310.18	Картометрический метод	1	-
833	616607.13	281356.01	Картометрический метод	1	-
834	616666.45	281407.93	Картометрический метод	1	-
835	616680.71	281428.30	Картометрический метод	1	-
754	616681.42	281451.16	Картометрический метод	1	-
836	616852.25	281434.22	Картометрический метод	1	-
837	616776.13	281418.43	Картометрический метод	1	-
838	616786.39	281385.56	Картометрический метод	1	-
839	616858.43	281289.19	Картометрический метод	1	-
840	616881.60	281274.43	Картометрический метод	1	-
841	616916.69	281297.26	Картометрический метод	1	-
842	616949.95	281260.63	Картометрический метод	1	-

2. Сведения о характерных точках границ объекта					
Обозначение характерных точек границ	Координаты, м		Метод определения координат характерной точки	Средняя квадратическая погрешность положения характерной точки (Mt), м	Описание обозначения точки на местности (при наличии)
	X	Y			
1	2	3	4	5	6
843	616921.74	281234.93	Картометрический метод	1	-
844	616943.33	281183.76	Картометрический метод	1	-
845	617013.95	281211.13	Картометрический метод	1	-
846	616978.76	281291.36	Картометрический метод	1	-
847	616945.11	281338.12	Картометрический метод	1	-
848	616933.51	281349.93	Картометрический метод	1	-
849	616908.67	281364.52	Картометрический метод	1	-
850	616864.28	281418.19	Картометрический метод	1	-
836	616852.25	281434.22	Картометрический метод	1	-
851	616600.91	281133.99	Картометрический метод	1	-
852	616566.00	281175.26	Картометрический метод	1	-
853	616538.92	281152.37	Картометрический метод	1	-
854	616575.86	281116.11	Картометрический метод	1	-
851	616600.91	281133.99	Картометрический метод	1	-
855	625409.30	298022.93	Картометрический метод	1	-
856	625402.95	298033.17	Картометрический метод	1	-
857	625398.33	298039.04	Картометрический метод	1	-
858	625390.69	298043.41	Картометрический метод	1	-
859	625375.83	298048.51	Картометрический метод	1	-
860	625354.86	298055.08	Картометрический метод	1	-
861	625340.42	298058.50	Картометрический метод	1	-
862	625325.00	298062.81	Картометрический метод	1	-
863	625308.46	298066.92	Картометрический метод	1	-
864	625290.04	298073.47	Картометрический метод	1	-
865	625275.13	298083.80	Картометрический метод	1	-

2. Сведения о характерных точках границ объекта					
Обозначение характерных точек границ	Координаты, м		Метод определения координат характерной точки	Средняя квадратическая погрешность положения характерной точки (M _t), м	Описание обозначения точки на местности (при наличии)
	X	Y			
1	2	3	4	5	6
866	625262.42	298092.96	Картометрический метод	1	-
867	625247.12	298110.19	Картометрический метод	1	-
868	625240.52	298118.22	Картометрический метод	1	-
869	625229.67	298123.21	Картометрический метод	1	-
870	625218.39	298130.49	Картометрический метод	1	-
871	625210.54	298136.06	Картометрический метод	1	-
872	625202.57	298140.56	Картометрический метод	1	-
873	625192.47	298143.87	Картометрический метод	1	-
874	625181.15	298146.73	Картометрический метод	1	-
875	625168.60	298148.73	Картометрический метод	1	-
876	625157.47	298149.91	Картометрический метод	1	-
877	625122.75	298149.39	Картометрический метод	1	-
878	625087.01	298148.27	Картометрический метод	1	-
879	625067.01	298151.02	Картометрический метод	1	-
880	625058.92	298155.59	Картометрический метод	1	-
881	625052.55	298164.22	Картометрический метод	1	-
882	625044.30	298184.52	Картометрический метод	1	-
883	625043.12	298211.25	Картометрический метод	1	-
884	625049.12	298232.22	Картометрический метод	1	-
885	625069.17	298256.05	Картометрический метод	1	-
886	625074.06	298299.59	Картометрический метод	1	-
887	625075.85	298310.88	Картометрический метод	1	-
888	625075.19	298323.48	Картометрический метод	1	-
889	625071.61	298332.35	Картометрический метод	1	-
890	625064.91	298341.79	Картометрический метод	1	-

2. Сведения о характерных точках границ объекта					
Обозначение характерных точек границ	Координаты, м		Метод определения координат характерной точки	Средняя квадратическая погрешность положения характерной точки (M _t), м	Описание обозначения точки на местности (при наличии)
	X	Y			
1	2	3	4	5	6
891	625036.61	298371.74	Картометрический метод	1	-
892	625022.58	298392.63	Картометрический метод	1	-
893	625011.55	298414.64	Картометрический метод	1	-
894	625003.07	298445.12	Картометрический метод	1	-
895	624998.75	298480.38	Картометрический метод	1	-
896	625005.98	298490.89	Картометрический метод	1	-
897	625005.87	298535.68	Картометрический метод	1	-
898	625013.55	298557.90	Картометрический метод	1	-
899	625015.34	298569.60	Картометрический метод	1	-
900	625011.45	298580.96	Картометрический метод	1	-
901	625003.48	298596.04	Картометрический метод	1	-
902	624985.52	298613.69	Картометрический метод	1	-
903	624961.46	298633.95	Картометрический метод	1	-
904	624940.79	298658.87	Картометрический метод	1	-
905	624931.32	298679.73	Картометрический метод	1	-
906	624927.54	298702.06	Картометрический метод	1	-
907	624932.36	298727.45	Картометрический метод	1	-
908	624941.20	298743.70	Картометрический метод	1	-
909	624950.78	298755.65	Картометрический метод	1	-
910	625000.99	298789.42	Картометрический метод	1	-
911	625009.66	298810.70	Картометрический метод	1	-
912	625016.77	298831.98	Картометрический метод	1	-
913	625022.26	298867.14	Картометрический метод	1	-
914	625024.15	298889.36	Картометрический метод	1	-
915	625019.62	298913.71	Картометрический метод	1	-

2. Сведения о характерных точках границ объекта					
Обозначение характерных точек границ	Координаты, м		Метод определения координат характерной точки	Средняя квадратическая погрешность положения характерной точки (M _t), м	Описание обозначения точки на местности (при наличии)
	X	Y			
1	2	3	4	5	6
916	625007.32	298930.50	Картометрический метод	1	-
917	624991.01	298957.05	Картометрический метод	1	-
918	624995.12	299011.71	Картометрический метод	1	-
919	624991.00	299033.24	Картометрический метод	1	-
920	624983.21	299054.42	Картометрический метод	1	-
921	624974.66	299078.40	Картометрический метод	1	-
922	624963.23	299104.03	Картометрический метод	1	-
923	624952.53	299124.43	Картометрический метод	1	-
924	624941.28	299133.91	Картометрический метод	1	-
925	624933.65	299138.08	Картометрический метод	1	-
926	624926.41	299138.22	Картометрический метод	1	-
927	624921.50	299137.87	Картометрический метод	1	-
928	624916.92	299135.51	Картометрический метод	1	-
929	624909.94	299127.54	Картометрический метод	1	-
930	624904.13	299114.68	Картометрический метод	1	-
931	624899.94	299085.99	Картометрический метод	1	-
932	624900.73	299054.38	Картометрический метод	1	-
933	624893.51	299033.50	Картометрический метод	1	-
934	624886.24	299018.98	Картометрический метод	1	-
935	624875.04	299001.75	Картометрический метод	1	-
936	624857.37	298982.58	Картометрический метод	1	-
937	624840.90	298971.50	Картометрический метод	1	-
938	624827.03	298964.81	Картометрический метод	1	-
939	624814.43	298963.00	Картометрический метод	1	-
940	624805.09	298963.16	Картометрический метод	1	-

2. Сведения о характерных точках границ объекта					
Обозначение характерных точек границ	Координаты, м		Метод определения координат характерной точки	Средняя квадратическая погрешность положения характерной точки (Mt), м	Описание обозначения точки на местности (при наличии)
	X	Y			
1	2	3	4	5	6
941	624789.63	298963.78	Картометрический метод	1	-
942	624770.29	298967.26	Картометрический метод	1	-
943	624758.59	298975.96	Картометрический метод	1	-
944	624750.24	298987.02	Картометрический метод	1	-
945	624743.74	299014.60	Картометрический метод	1	-
946	624745.32	299039.29	Картометрический метод	1	-
947	624754.31	299069.13	Картометрический метод	1	-
948	624767.25	299094.38	Картометрический метод	1	-
949	624767.83	299107.76	Картометрический метод	1	-
950	624765.13	299115.90	Картометрический метод	1	-
951	624759.20	299123.66	Картометрический метод	1	-
952	624745.48	299130.76	Картометрический метод	1	-
953	624728.52	299138.30	Картометрический метод	1	-
954	624724.14	299144.84	Картометрический метод	1	-
955	624723.84	299148.86	Картометрический метод	1	-
956	624726.82	299156.93	Картометрический метод	1	-
957	624745.03	299184.60	Картометрический метод	1	-
958	624786.39	299234.60	Картометрический метод	1	-
959	624803.09	299268.11	Картометрический метод	1	-
960	624818.96	299297.00	Картометрический метод	1	-
961	624822.02	299312.91	Картометрический метод	1	-
962	624821.02	299324.56	Картометрический метод	1	-
963	624827.63	299436.45	Картометрический метод	1	-
964	624833.78	299460.89	Картометрический метод	1	-
965	624839.81	299472.95	Картометрический метод	1	-

2. Сведения о характерных точках границ объекта					
Обозначение характерных точек границ	Координаты, м		Метод определения координат характерной точки	Средняя квадратическая погрешность положения характерной точки (M _t), м	Описание обозначения точки на местности (при наличии)
	X	Y			
1	2	3	4	5	6
966	624845.74	299487.35	Картометрический метод	1	-
967	624855.48	299503.72	Картометрический метод	1	-
968	624858.66	299509.98	Картометрический метод	1	-
969	624859.93	299514.92	Картометрический метод	1	-
970	624862.40	299538.67	Картометрический метод	1	-
971	624854.62	299604.44	Картометрический метод	1	-
972	624852.86	299616.78	Картометрический метод	1	-
973	624851.37	299623.09	Картометрический метод	1	-
974	624837.02	299666.96	Картометрический метод	1	-
975	624788.54	299746.87	Картометрический метод	1	-
976	624764.83	299779.26	Картометрический метод	1	-
977	624746.44	299797.73	Картометрический метод	1	-
978	624735.27	299805.60	Картометрический метод	1	-
979	624722.88	299811.83	Картометрический метод	1	-
980	624709.14	299817.73	Картометрический метод	1	-
981	624692.48	299821.19	Картометрический метод	1	-
982	624663.47	299824.56	Картометрический метод	1	-
983	624646.69	299826.94	Картометрический метод	1	-
984	624630.15	299832.27	Картометрический метод	1	-
985	624592.38	299849.41	Картометрический метод	1	-
986	624555.73	299866.99	Картометрический метод	1	-
987	624525.72	299882.31	Картометрический метод	1	-
988	624484.34	299895.73	Картометрический метод	1	-
989	624451.30	299896.94	Картометрический метод	1	-
990	624435.56	299891.82	Картометрический метод	1	-

2. Сведения о характерных точках границ объекта					
Обозначение характерных точек границ	Координаты, м		Метод определения координат характерной точки	Средняя квадратическая погрешность положения характерной точки (M _t), м	Описание обозначения точки на местности (при наличии)
	X	Y			
1	2	3	4	5	6
991	624419.51	299879.25	Картометрический метод	1	-
992	624411.33	299862.53	Картометрический метод	1	-
993	624406.59	299846.31	Картометрический метод	1	-
994	624400.51	299829.16	Картометрический метод	1	-
995	624395.68	299824.87	Картометрический метод	1	-
996	624387.86	299821.19	Картометрический метод	1	-
997	624382.29	299821.05	Картометрический метод	1	-
998	624369.94	299821.24	Картометрический метод	1	-
999	624361.27	299823.27	Картометрический метод	1	-
1000	624346.21	299830.00	Картометрический метод	1	-
1001	624332.33	299833.02	Картометрический метод	1	-
1002	624320.14	299837.36	Картометрический метод	1	-
1003	624312.50	299842.40	Картометрический метод	1	-
1004	624297.07	299856.82	Картометрический метод	1	-
1005	624295.48	299864.54	Картометрический метод	1	-
1006	624285.10	299872.28	Картометрический метод	1	-
1007	624238.51	299887.36	Картометрический метод	1	-
1008	624213.34	299896.80	Картометрический метод	1	-
1009	624189.80	299923.09	Картометрический метод	1	-
1010	624186.98	299951.58	Картометрический метод	1	-
1011	624197.10	299982.48	Картометрический метод	1	-
1012	624231.23	300010.52	Картометрический метод	1	-
1013	624243.27	300034.91	Картометрический метод	1	-
1014	624264.04	300083.84	Картометрический метод	1	-
1015	624277.52	300137.74	Картометрический метод	1	-

2. Сведения о характерных точках границ объекта					
Обозначение характерных точек границ	Координаты, м		Метод определения координат характерной точки	Средняя квадратическая погрешность положения характерной точки (Mt), м	Описание обозначения точки на местности (при наличии)
	X	Y			
1	2	3	4	5	6
1016	624283.64	300170.49	Картометрический метод	1	-
1017	624288.68	300226.36	Картометрический метод	1	-
1018	624288.18	300285.02	Картометрический метод	1	-
1019	624286.62	300369.68	Картометрический метод	1	-
1020	624285.99	300373.64	Картометрический метод	1	-
1021	624267.11	300441.87	Картометрический метод	1	-
1022	624232.41	300496.82	Картометрический метод	1	-
1023	624210.41	300510.91	Картометрический метод	1	-
1024	624189.93	300510.93	Картометрический метод	1	-
1025	624133.78	300494.64	Картометрический метод	1	-
1026	624107.00	300478.18	Картометрический метод	1	-
1027	624087.10	300447.25	Картометрический метод	1	-
1028	624085.79	300428.91	Картометрический метод	1	-
1029	624085.46	300408.02	Картометрический метод	1	-
1030	624081.92	300379.46	Картометрический метод	1	-
1031	624073.22	300366.50	Картометрический метод	1	-
1032	624062.93	300351.13	Картометрический метод	1	-
1033	624033.79	300321.43	Картометрический метод	1	-
1034	623981.77	300263.38	Картометрический метод	1	-
1035	623951.14	300239.86	Картометрический метод	1	-
1036	623941.83	300233.80	Картометрический метод	1	-
1037	623926.43	300218.42	Картометрический метод	1	-
1038	623900.07	300209.18	Картометрический метод	1	-
1039	623857.57	300210.30	Картометрический метод	1	-
1040	623834.96	300209.19	Картометрический метод	1	-

2. Сведения о характерных точках границ объекта					
Обозначение характерных точек границ	Координаты, м		Метод определения координат характерной точки	Средняя квадратическая погрешность положения характерной точки (M _t), м	Описание обозначения точки на местности (при наличии)
	X	Y			
1	2	3	4	5	6
1041	623782.94	300173.78	Картометрический метод	1	-
1042	623755.48	300154.84	Картометрический метод	1	-
1043	623734.55	300143.47	Картометрический метод	1	-
1044	623720.24	300136.85	Картометрический метод	1	-
1045	623689.87	300128.00	Картометрический метод	1	-
1046	623672.57	300123.62	Картометрический метод	1	-
1047	623628.26	300111.30	Картометрический метод	1	-
1048	623527.20	300089.64	Картометрический метод	1	-
1049	623509.01	300075.30	Картометрический метод	1	-
1050	623532.76	300035.54	Картометрический метод	1	-
1051	623565.89	300000.43	Картометрический метод	1	-
1052	623581.51	299960.82	Картометрический метод	1	-
1053	623597.09	299929.38	Картометрический метод	1	-
1054	623612.18	299903.17	Картометрический метод	1	-
1055	623665.32	299842.95	Картометрический метод	1	-
1056	623693.57	299820.62	Картометрический метод	1	-
1057	623730.51	299797.73	Картометрический метод	1	-
1058	623812.30	299720.47	Картометрический метод	1	-
1059	623862.83	299666.64	Картометрический метод	1	-
1060	623922.43	299597.31	Картометрический метод	1	-
1061	623963.88	299547.53	Картометрический метод	1	-
1062	624010.97	299483.63	Картометрический метод	1	-
1063	624049.41	299412.51	Картометрический метод	1	-
1064	624087.02	299356.81	Картометрический метод	1	-
1065	624112.05	299324.00	Картометрический метод	1	-

2. Сведения о характерных точках границ объекта					
Обозначение характерных точек границ	Координаты, м		Метод определения координат характерной точки	Средняя квадратическая погрешность положения характерной точки (Mt), м	Описание обозначения точки на местности (при наличии)
	X	Y			
1	2	3	4	5	6
1066	624286.56	299333.60	Картометрический метод	1	-
1067	624355.43	299342.80	Картометрический метод	1	-
1068	624364.35	299323.09	Картометрический метод	1	-
1069	624371.16	299313.51	Картометрический метод	1	-
1070	624371.17	299324.83	Картометрический метод	1	-
1071	624383.01	299329.40	Картометрический метод	1	-
1072	624393.19	299313.35	Картометрический метод	1	-
1073	624382.62	299313.46	Картометрический метод	1	-
1074	624390.67	299284.72	Картометрический метод	1	-
1075	624394.01	299284.82	Картометрический метод	1	-
1076	624394.27	299277.05	Картометрический метод	1	-
1077	624392.14	299275.80	Картометрический метод	1	-
1078	624427.20	299069.19	Картометрический метод	1	-
1079	624211.08	299027.87	Картометрический метод	1	-
1080	624194.63	299007.28	Картометрический метод	1	-
1081	624178.70	298984.27	Картометрический метод	1	-
1082	624118.62	298964.93	Картометрический метод	1	-
1083	624053.44	298935.72	Картометрический метод	1	-
1084	623985.14	298906.75	Картометрический метод	1	-
1085	623928.31	298867.41	Картометрический метод	1	-
1086	623937.45	298825.40	Картометрический метод	1	-
1087	624040.97	298781.89	Картометрический метод	1	-
1088	624101.98	298750.73	Картометрический метод	1	-
1089	624083.43	298721.79	Картометрический метод	1	-
1090	624110.98	298705.44	Картометрический метод	1	-

2. Сведения о характерных точках границ объекта					
Обозначение характерных точек границ	Координаты, м		Метод определения координат характерной точки	Средняя квадратическая погрешность положения характерной точки (M _t), м	Описание обозначения точки на местности (при наличии)
	X	Y			
1	2	3	4	5	6
1091	624271.04	298585.82	Картометрический метод	1	-
1092	624364.29	298496.49	Картометрический метод	1	-
1093	624465.57	298363.22	Картометрический метод	1	-
1094	624501.31	298298.64	Картометрический метод	1	-
1095	624501.64	298298.64	Картометрический метод	1	-
1096	624532.47	298242.22	Картометрический метод	1	-
1097	624572.56	298167.09	Картометрический метод	1	-
1098	624617.60	298085.35	Картометрический метод	1	-
1099	624648.42	298028.93	Картометрический метод	1	-
1100	624676.06	297977.29	Картометрический метод	1	-
1101	624700.98	297931.04	Картометрический метод	1	-
1102	624729.15	297877.19	Картометрический метод	1	-
1103	624761.20	297820.77	Картометрический метод	1	-
1104	624818.15	297761.01	Картометрический метод	1	-
1105	624822.77	297755.54	Картометрический метод	1	-
1106	624829.26	297759.49	Картометрический метод	1	-
1107	624838.23	297765.09	Картометрический метод	1	-
1108	624870.77	297793.10	Картометрический метод	1	-
1109	625033.62	297626.37	Картометрический метод	1	-
1110	625069.08	297588.19	Картометрический метод	1	-
1111	625135.83	297563.29	Картометрический метод	1	-
1112	625158.61	297593.80	Картометрический метод	1	-
1113	625245.56	297697.45	Картометрический метод	1	-
1114	625319.67	297739.89	Картометрический метод	1	-
1115	625319.53	297759.51	Картометрический метод	1	-

2. Сведения о характерных точках границ объекта					
Обозначение характерных точек границ	Координаты, м		Метод определения координат характерной точки	Средняя квадратическая погрешность положения характерной точки (M _t), м	Описание обозначения точки на местности (при наличии)
	X	Y			
1	2	3	4	5	6
1116	625327.24	297762.98	Картометрический метод	1	-
1117	625331.95	297766.08	Картометрический метод	1	-
1118	625344.44	297769.04	Картометрический метод	1	-
1119	625350.06	297762.89	Картометрический метод	1	-
1120	625365.36	297746.07	Картометрический метод	1	-
1121	625374.68	297742.90	Картометрический метод	1	-
1122	625380.91	297742.63	Картометрический метод	1	-
1123	625384.36	297743.20	Картометрический метод	1	-
1124	625388.50	297745.77	Картометрический метод	1	-
1125	625390.56	297751.38	Картометрический метод	1	-
1126	625389.05	297767.19	Картометрический метод	1	-
1127	625387.93	297788.62	Картометрический метод	1	-
1128	625391.30	297803.19	Картометрический метод	1	-
1129	625394.69	297807.17	Картометрический метод	1	-
1130	625398.92	297807.93	Картометрический метод	1	-
1131	625403.80	297806.21	Картометрический метод	1	-
1132	625413.33	297791.12	Картометрический метод	1	-
1133	625422.13	297780.25	Картометрический метод	1	-
1134	625431.74	297773.39	Картометрический метод	1	-
1135	625440.62	297771.70	Картометрический метод	1	-
1136	625454.86	297770.08	Картометрический метод	1	-
1137	625472.60	297774.66	Картометрический метод	1	-
1138	625483.02	297781.79	Картометрический метод	1	-
1139	625490.11	297788.95	Картометрический метод	1	-
1140	625494.36	297801.89	Картометрический метод	1	-

2. Сведения о характерных точках границ объекта					
Обозначение характерных точек границ	Координаты, м		Метод определения координат характерной точки	Средняя квадратическая погрешность положения характерной точки (M _t), м	Описание обозначения точки на местности (при наличии)
	X	Y			
1	2	3	4	5	6
1141	625497.05	297815.99	Картометрический метод	1	-
1142	625499.35	297833.78	Картометрический метод	1	-
1143	625500.48	297858.07	Картометрический метод	1	-
1144	625499.96	297872.60	Картометрический метод	1	-
1145	625498.95	297894.10	Картометрический метод	1	-
1146	625496.75	297908.11	Картометрический метод	1	-
1147	625492.52	297919.47	Картометрический метод	1	-
1148	625486.68	297925.82	Картометрический метод	1	-
1149	625483.48	297928.53	Картометрический метод	1	-
1150	625474.93	297930.90	Картометрический метод	1	-
1151	625462.59	297931.89	Картометрический метод	1	-
1152	625446.57	297932.32	Картометрический метод	1	-
1153	625436.38	297937.64	Картометрический метод	1	-
1154	625428.02	297947.90	Картометрический метод	1	-
1155	625419.96	297964.58	Картометрический метод	1	-
1156	625413.37	297984.53	Картометрический метод	1	-
1157	625411.93	297996.46	Картометрический метод	1	-
1158	625411.87	298012.73	Картометрический метод	1	-
855	625409.30	298022.93	Картометрический метод	1	-
1159	624828.27	297884.25	Картометрический метод	1	-
1160	624854.00	297908.16	Картометрический метод	1	-
1161	624894.34	297946.59	Картометрический метод	1	-
1162	624918.22	297919.71	Картометрический метод	1	-
1163	624941.00	297893.50	Картометрический метод	1	-
1164	624935.06	297888.47	Картометрический метод	1	-

2. Сведения о характерных точках границ объекта					
Обозначение характерных точек границ	Координаты, м		Метод определения координат характерной точки	Средняя квадратическая погрешность положения характерной точки (Mt), м	Описание обозначения точки на местности (при наличии)
	X	Y			
1	2	3	4	5	6
1165	624876.32	297835.69	Картометрический метод	1	-
1166	624869.27	297843.06	Картометрический метод	1	-
1167	624853.18	297859.23	Картометрический метод	1	-
1159	624828.27	297884.25	Картометрический метод	1	-
1168	619553.78	303283.86	Картометрический метод	1	-
1169	619553.73	303229.57	Картометрический метод	1	-
1170	619493.49	303176.80	Картометрический метод	1	-
1171	619472.38	303149.96	Картометрический метод	1	-
1172	619475.95	303100.38	Картометрический метод	1	-
1173	619566.01	302980.60	Картометрический метод	1	-
1174	619608.31	302991.40	Картометрический метод	1	-
1175	619678.25	303036.75	Картометрический метод	1	-
1176	619744.94	303088.17	Картометрический метод	1	-
1177	619607.41	303263.16	Картометрический метод	1	-
1178	619638.36	303303.91	Картометрический метод	1	-
1179	619669.87	303385.40	Картометрический метод	1	-
1180	619729.00	303439.17	Картометрический метод	1	-
1181	619764.34	303503.80	Картометрический метод	1	-
1182	619764.34	303534.16	Картометрический метод	1	-
1183	619731.92	303550.14	Картометрический метод	1	-
1184	619709.20	303579.42	Картометрический метод	1	-
1185	619711.45	303642.20	Картометрический метод	1	-
1186	619687.51	303700.25	Картометрический метод	1	-
1187	619667.70	303730.50	Картометрический метод	1	-
1188	619649.50	303775.35	Картометрический метод	1	-

2. Сведения о характерных точках границ объекта					
Обозначение характерных точек границ	Координаты, м		Метод определения координат характерной точки	Средняя квадратическая погрешность положения характерной точки (M _t), м	Описание обозначения точки на местности (при наличии)
	X	Y			
1	2	3	4	5	6
1189	619665.28	303862.91	Картометрический метод	1	-
1190	619666.80	303909.02	Картометрический метод	1	-
1191	619648.01	303930.74	Картометрический метод	1	-
1192	619613.21	303934.29	Картометрический метод	1	-
1193	619564.24	303943.75	Картометрический метод	1	-
1194	619517.89	303958.94	Картометрический метод	1	-
1195	619478.79	303986.13	Картометрический метод	1	-
1196	619446.22	304039.32	Картометрический метод	1	-
1197	619435.83	304095.88	Картометрический метод	1	-
1198	619397.29	304132.71	Картометрический метод	1	-
1199	619270.22	304134.88	Картометрический метод	1	-
1200	619164.88	304012.18	Картометрический метод	1	-
1201	619230.13	303944.81	Картометрический метод	1	-
1202	619235.55	303922.02	Картометрический метод	1	-
1203	619158.16	303739.54	Картометрический метод	1	-
1204	619145.14	303699.40	Картометрический метод	1	-
1205	619164.70	303637.44	Картометрический метод	1	-
1206	619222.70	303567.67	Картометрический метод	1	-
1207	619428.73	303328.75	Картометрический метод	1	-
1208	619479.14	303267.86	Картометрический метод	1	-
1168	619553.78	303283.86	Картометрический метод	1	-
1209	636634.35	305760.46	Картометрический метод	1	-
1210	636603.78	305725.42	Картометрический метод	1	-
1211	636602.95	305702.45	Картометрический метод	1	-
1212	636570.09	305671.11	Картометрический метод	1	-

2. Сведения о характерных точках границ объекта					
Обозначение характерных точек границ	Координаты, м		Метод определения координат характерной точки	Средняя квадратическая погрешность положения характерной точки (M _t), м	Описание обозначения точки на местности (при наличии)
	X	Y			
1	2	3	4	5	6
1213	636547.27	305623.08	Картометрический метод	1	-
1214	636481.64	305550.02	Картометрический метод	1	-
1215	636458.59	305529.12	Картометрический метод	1	-
1216	636448.24	305519.69	Картометрический метод	1	-
1217	636333.05	305454.03	Картометрический метод	1	-
1218	636199.80	305432.65	Картометрический метод	1	-
1219	635997.34	305480.09	Картометрический метод	1	-
1220	635933.92	305385.90	Картометрический метод	1	-
1221	635920.26	305321.92	Картометрический метод	1	-
1222	635904.74	305269.33	Картометрический метод	1	-
1223	635845.98	305153.96	Картометрический метод	1	-
1224	636316.15	304700.39	Картометрический метод	1	-
1225	636195.43	304548.20	Картометрический метод	1	-
1226	636309.00	304443.63	Картометрический метод	1	-
1227	636340.89	304459.37	Картометрический метод	1	-
1228	636427.71	304459.39	Картометрический метод	1	-
1229	636607.58	304518.79	Картометрический метод	1	-
1230	636747.75	304658.99	Картометрический метод	1	-
1231	636808.72	304608.74	Картометрический метод	1	-
1232	636884.93	304634.58	Картометрический метод	1	-
1233	637069.30	304668.14	Картометрический метод	1	-
1234	637115.00	304694.07	Картометрический метод	1	-
1235	637229.37	304884.57	Картометрический метод	1	-
1236	637282.67	304843.42	Картометрический метод	1	-
1237	637349.75	304831.23	Картометрический метод	1	-

2. Сведения о характерных точках границ объекта					
Обозначение характерных точек границ	Координаты, м		Метод определения координат характерной точки	Средняя квадратическая погрешность положения характерной точки (M _t), м	Описание обозначения точки на местности (при наличии)
	X	Y			
1	2	3	4	5	6
1238	637387.88	304777.84	Картометрический метод	1	-
1239	637389.25	304781.56	Картометрический метод	1	-
1240	637476.20	305015.84	Картометрический метод	1	-
1241	637559.97	305081.13	Картометрический метод	1	-
1242	637698.74	305030.85	Картометрический метод	1	-
1243	637815.83	305030.43	Картометрический метод	1	-
1244	637826.72	305028.84	Картометрический метод	1	-
1245	637853.03	305022.73	Картометрический метод	1	-
1246	637889.25	305006.42	Картометрический метод	1	-
1247	637838.16	304900.57	Картометрический метод	1	-
1248	637928.25	304837.29	Картометрический метод	1	-
1249	637949.74	304827.10	Картометрический метод	1	-
1250	637967.05	304794.12	Картометрический метод	1	-
1251	637995.88	304774.15	Картометрический метод	1	-
1252	638011.91	304755.40	Картометрический метод	1	-
1253	638029.57	304722.75	Картометрический метод	1	-
1254	638032.50	304716.17	Картометрический метод	1	-
1255	638087.57	304665.59	Картометрический метод	1	-
1256	638193.23	304561.50	Картометрический метод	1	-
1257	638231.50	304530.21	Картометрический метод	1	-
1258	638239.20	304532.19	Картометрический метод	1	-
1259	638318.91	304523.53	Картометрический метод	1	-
1260	638349.07	304524.32	Картометрический метод	1	-
1261	638371.10	304532.69	Картометрический метод	1	-
1262	638416.29	304571.90	Картометрический метод	1	-

2. Сведения о характерных точках границ объекта					
Обозначение характерных точек границ	Координаты, м		Метод определения координат характерной точки	Средняя квадратическая погрешность положения характерной точки (M _t), м	Описание обозначения точки на местности (при наличии)
	X	Y			
1	2	3	4	5	6
1263	638458.83	304622.76	Картометрический метод	1	-
1264	638457.02	304668.85	Картометрический метод	1	-
1265	638432.77	304670.53	Картометрический метод	1	-
1266	638398.78	304696.03	Картометрический метод	1	-
1267	638371.11	304718.51	Картометрический метод	1	-
1268	638343.68	304753.94	Картометрический метод	1	-
1269	638320.54	304792.87	Картометрический метод	1	-
1270	638309.59	304838.14	Картометрический метод	1	-
1271	638306.24	304856.80	Картометрический метод	1	-
1272	638288.50	304872.02	Картометрический метод	1	-
1273	638277.25	304881.50	Картометрический метод	1	-
1274	638265.97	304896.66	Картометрический метод	1	-
1275	638248.90	304904.00	Картометрический метод	1	-
1276	638234.06	304919.26	Картометрический метод	1	-
1277	638232.07	304930.70	Картометрический метод	1	-
1278	638208.67	304947.46	Картометрический метод	1	-
1279	638233.40	304978.69	Картометрический метод	1	-
1280	638247.66	304998.83	Картометрический метод	1	-
1281	638244.25	305002.68	Картометрический метод	1	-
1282	638226.04	305025.52	Картометрический метод	1	-
1283	638182.60	305022.48	Картометрический метод	1	-
1284	638062.99	305152.00	Картометрический метод	1	-
1285	638033.28	305171.77	Картометрический метод	1	-
1286	637862.56	305183.22	Картометрический метод	1	-
1287	637832.81	305199.99	Картометрический метод	1	-

2. Сведения о характерных точках границ объекта					
Обозначение характерных точек границ	Координаты, м		Метод определения координат характерной точки	Средняя квадратическая погрешность положения характерной точки (M _t), м	Описание обозначения точки на местности (при наличии)
	X	Y			
1	2	3	4	5	6
1288	637816.78	305199.24	Картометрический метод	1	-
1289	637789.40	305171.04	Картометрический метод	1	-
1290	637754.39	305184.00	Картометрический метод	1	-
1291	637714.00	305185.80	Картометрический метод	1	-
1292	637697.90	305170.29	Картометрический метод	1	-
1293	637643.80	305198.50	Картометрический метод	1	-
1294	637635.47	305306.11	Картометрический метод	1	-
1295	637580.22	305369.52	Картометрический метод	1	-
1296	637554.64	305390.19	Картометрический метод	1	-
1297	637486.47	305414.22	Картометрический метод	1	-
1298	637480.95	305408.34	Картометрический метод	1	-
1299	637331.41	305451.48	Картометрический метод	1	-
1300	637265.87	305520.82	Картометрический метод	1	-
1301	637223.96	305582.48	Картометрический метод	1	-
1302	637182.04	305586.31	Картометрический метод	1	-
1303	637171.41	305571.08	Картометрический метод	1	-
1304	637172.95	305493.05	Картометрический метод	1	-
1305	637135.62	305489.54	Картометрический метод	1	-
1306	637105.89	305497.17	Картометрический метод	1	-
1307	637043.36	305490.35	Картометрический метод	1	-
1308	637014.04	305495.76	Картометрический метод	1	-
1309	636993.12	305515.44	Картометрический метод	1	-
1310	636986.98	305571.08	Картометрический метод	1	-
1311	636962.68	305606.16	Картометрический метод	1	-
1312	636932.20	305617.54	Картометрический метод	1	-

2. Сведения о характерных точках границ объекта					
Обозначение характерных точек границ	Координаты, м		Метод определения координат характерной точки	Средняя квадратическая погрешность положения характерной точки (M _t), м	Описание обозначения точки на местности (при наличии)
	X	Y			
1	2	3	4	5	6
1313	636894.80	305626.72	Картометрический метод	1	-
1209	636634.35	305760.46	Картометрический метод	1	-
1314	636951.33	305174.02	Картометрический метод	1	-
1315	636969.83	305214.62	Картометрический метод	1	-
1316	637018.74	305208.92	Картометрический метод	1	-
1317	637044.98	305197.46	Картометрический метод	1	-
1318	637099.13	305172.32	Картометрический метод	1	-
1319	637107.41	305167.28	Картометрический метод	1	-
1320	637122.21	305157.43	Картометрический метод	1	-
1321	637160.17	305138.43	Картометрический метод	1	-
1322	637171.47	305133.68	Картометрический метод	1	-
1323	637182.42	305137.70	Картометрический метод	1	-
1324	637215.56	305125.03	Картометрический метод	1	-
1325	637249.76	305108.60	Картометрический метод	1	-
1326	637182.34	305024.23	Картометрический метод	1	-
1327	637124.59	305064.56	Картометрический метод	1	-
1328	637086.53	305094.13	Картометрический метод	1	-
1314	636951.33	305174.02	Картометрический метод	1	-
1329	636508.75	305131.43	Картометрический метод	1	-
1330	636468.16	305163.97	Картометрический метод	1	-
1331	636497.53	305200.49	Картометрический метод	1	-
1332	636538.11	305167.90	Картометрический метод	1	-
1329	636508.75	305131.43	Картометрический метод	1	-
1333	630108.18	316519.35	Картометрический метод	1	-
1334	629673.98	316390.97	Картометрический метод	1	-

2. Сведения о характерных точках границ объекта					
Обозначение характерных точек границ	Координаты, м		Метод определения координат характерной точки	Средняя квадратическая погрешность положения характерной точки (Mt), м	Описание обозначения точки на местности (при наличии)
	X	Y			
1	2	3	4	5	6
1335	629659.90	316410.90	Картометрический метод	1	-
1336	629586.19	316538.43	Картометрический метод	1	-
1337	629462.74	316545.62	Картометрический метод	1	-
1338	628781.81	316354.95	Картометрический метод	1	-
1339	628619.61	316281.38	Картометрический метод	1	-
1340	628586.80	316242.55	Картометрический метод	1	-
1341	628566.32	316202.35	Картометрический метод	1	-
1342	628554.34	316140.90	Картометрический метод	1	-
1343	628551.65	316098.78	Картометрический метод	1	-
1344	628554.83	316006.13	Картометрический метод	1	-
1345	628563.92	315955.55	Картометрический метод	1	-
1346	628633.80	315872.75	Картометрический метод	1	-
1347	628756.05	315818.69	Картометрический метод	1	-
1348	628860.77	315703.37	Картометрический метод	1	-
1349	628895.95	315655.79	Картометрический метод	1	-
1350	628930.93	315698.33	Картометрический метод	1	-
1351	629242.04	315584.75	Картометрический метод	1	-
1352	629215.34	315829.65	Картометрический метод	1	-
1353	629364.97	315832.27	Картометрический метод	1	-
1354	629387.77	315831.23	Картометрический метод	1	-
1355	629432.80	315835.10	Картометрический метод	1	-
1356	629449.76	315789.91	Картометрический метод	1	-
1357	629473.74	315760.54	Картометрический метод	1	-
1358	629498.70	315746.68	Картометрический метод	1	-
1359	629540.75	315712.45	Картометрический метод	1	-

2. Сведения о характерных точках границ объекта					
Обозначение характерных точек границ	Координаты, м		Метод определения координат характерной точки	Средняя квадратическая погрешность положения характерной точки (Mt), м	Описание обозначения точки на местности (при наличии)
	X	Y			
1	2	3	4	5	6
1360	629594.74	315680.68	Картометрический метод	1	-
1361	629628.60	315674.33	Картометрический метод	1	-
1362	629736.38	315652.25	Картометрический метод	1	-
1363	629798.88	315656.21	Картометрический метод	1	-
1364	629828.63	315651.19	Картометрический метод	1	-
1365	629825.15	315656.79	Картометрический метод	1	-
1366	629808.21	315744.65	Картометрический метод	1	-
1367	629993.62	315767.12	Картометрический метод	1	-
1368	630281.01	315799.10	Картометрический метод	1	-
1369	630253.49	315895.13	Картометрический метод	1	-
1370	630252.34	315900.43	Картометрический метод	1	-
1371	630250.21	315907.29	Картометрический метод	1	-
1372	630249.68	315917.39	Картометрический метод	1	-
1373	630205.45	316060.14	Картометрический метод	1	-
1374	630204.53	316073.60	Картометрический метод	1	-
1375	630174.09	316222.98	Картометрический метод	1	-
1376	630172.93	316227.55	Картометрический метод	1	-
1333	630108.18	316519.35	Картометрический метод	1	-
1377	629524.21	315999.22	Картометрический метод	1	-
1378	629545.71	316000.79	Картометрический метод	1	-
1379	629612.46	316014.25	Картометрический метод	1	-
1380	629639.78	316018.30	Картометрический метод	1	-
1381	629652.14	316018.25	Картометрический метод	1	-
1382	629655.02	316017.22	Картометрический метод	1	-
1383	629661.23	316015.99	Картометрический метод	1	-

2. Сведения о характерных точках границ объекта					
Обозначение характерных точек границ	Координаты, м		Метод определения координат характерной точки	Средняя квадратическая погрешность положения характерной точки (Mt), м	Описание обозначения точки на местности (при наличии)
	X	Y			
1	2	3	4	5	6
1384	629662.43	316005.67	Картометрический метод	1	-
1385	629664.85	315979.68	Картометрический метод	1	-
1386	629664.96	315979.35	Картометрический метод	1	-
1387	629664.95	315979.01	Картометрический метод	1	-
1388	629667.02	315967.68	Картометрический метод	1	-
1389	629668.17	315962.24	Картометрический метод	1	-
1390	629666.50	315962.07	Картометрический метод	1	-
1391	629526.89	315959.91	Картометрический метод	1	-
1377	629524.21	315999.22	Картометрический метод	1	-
1392	619319.88	290284.80	Картометрический метод	1	-
1393	619232.91	290239.14	Картометрический метод	1	-
1394	619228.97	290046.86	Картометрический метод	1	-
1395	619252.03	290036.94	Картометрический метод	1	-
1396	619261.10	290030.30	Картометрический метод	1	-
1397	619279.58	290016.94	Картометрический метод	1	-
1398	619304.45	289996.89	Картометрический метод	1	-
1399	619311.91	289982.69	Картометрический метод	1	-
1400	619313.68	289968.06	Картометрический метод	1	-
1401	619313.46	289955.00	Картометрический метод	1	-
1402	619304.49	289921.62	Картометрический метод	1	-
1403	619288.31	289888.17	Картометрический метод	1	-
1404	619273.75	289863.69	Картометрический метод	1	-
1405	619253.19	289840.80	Картометрический метод	1	-
1406	619221.66	289822.63	Картометрический метод	1	-
1407	619196.12	289802.86	Картометрический метод	1	-

2. Сведения о характерных точках границ объекта					
Обозначение характерных точек границ	Координаты, м		Метод определения координат характерной точки	Средняя квадратическая погрешность положения характерной точки (Mt), м	Описание обозначения точки на местности (при наличии)
	X	Y			
1	2	3	4	5	6
1408	619169.00	289781.17	Картометрический метод	1	-
1409	619157.61	289762.16	Картометрический метод	1	-
1410	619157.33	289742.05	Картометрический метод	1	-
1411	619161.05	289721.30	Картометрический метод	1	-
1412	619174.32	289696.46	Картометрический метод	1	-
1413	619185.35	289684.24	Картометрический метод	1	-
1414	619207.68	289666.22	Картометрический метод	1	-
1415	619235.26	289650.78	Картометрический метод	1	-
1416	619255.22	289641.90	Картометрический метод	1	-
1417	619275.75	289633.55	Картометрический метод	1	-
1418	619297.43	289631.70	Картометрический метод	1	-
1419	619310.01	289632.53	Картометрический метод	1	-
1420	619323.91	289643.41	Картометрический метод	1	-
1421	619335.72	289659.33	Картометрический метод	1	-
1422	619348.79	289692.41	Картометрический метод	1	-
1423	619366.15	289732.41	Картометрический метод	1	-
1424	619377.56	289753.38	Картометрический метод	1	-
1425	619386.76	289762.34	Картометрический метод	1	-
1426	619393.91	289766.24	Картометрический метод	1	-
1427	619405.96	289768.08	Картометрический метод	1	-
1428	619414.64	289768.08	Картометрический метод	1	-
1429	619424.17	289763.78	Картометрический метод	1	-
1430	619430.69	289758.90	Картометрический метод	1	-
1431	619478.95	289780.82	Картометрический метод	1	-
1432	619500.76	289738.35	Картометрический метод	1	-

2. Сведения о характерных точках границ объекта					
Обозначение характерных точек границ	Координаты, м		Метод определения координат характерной точки	Средняя квадратическая погрешность положения характерной точки (M _t), м	Описание обозначения точки на местности (при наличии)
	X	Y			
1	2	3	4	5	6
1433	619531.77	289734.27	Картометрический метод	1	-
1434	619556.84	289750.75	Картометрический метод	1	-
1435	619580.23	289767.92	Картометрический метод	1	-
1436	619589.43	289789.96	Картометрический метод	1	-
1437	619600.99	289814.26	Картометрический метод	1	-
1438	619606.03	289858.60	Картометрический метод	1	-
1439	619552.39	289992.96	Картометрический метод	1	-
1440	619515.48	290092.07	Картометрический метод	1	-
1441	619530.34	290113.13	Картометрический метод	1	-
1442	619562.72	290151.59	Картометрический метод	1	-
1443	619631.69	290214.56	Картометрический метод	1	-
1444	619425.94	290165.40	Картометрический метод	1	-
1392	619319.88	290284.80	Картометрический метод	1	-
1445	617295.76	293064.65	Картометрический метод	1	-
1446	617327.58	293063.23	Картометрический метод	1	-
1447	617345.05	293062.74	Картометрический метод	1	-
1448	617345.29	293065.28	Картометрический метод	1	-
1449	617374.00	293051.82	Картометрический метод	1	-
1450	617405.60	293038.19	Картометрический метод	1	-
1451	617435.16	293033.36	Картометрический метод	1	-
1452	617458.91	293025.24	Картометрический метод	1	-
1453	617483.21	293018.05	Картометрический метод	1	-
1454	617503.09	293012.11	Картометрический метод	1	-
1455	617544.84	293001.74	Картометрический метод	1	-
1456	617549.10	293005.19	Картометрический метод	1	-

2. Сведения о характерных точках границ объекта					
Обозначение характерных точек границ	Координаты, м		Метод определения координат характерной точки	Средняя квадратическая погрешность положения характерной точки (M _t), м	Описание обозначения точки на местности (при наличии)
	X	Y			
1	2	3	4	5	6
1457	617550.70	293010.00	Картометрический метод	1	-
1458	617589.80	293001.68	Картометрический метод	1	-
1459	617595.28	293004.24	Картометрический метод	1	-
1460	617598.51	293030.10	Картометрический метод	1	-
1461	617640.13	293028.59	Картометрический метод	1	-
1462	617704.19	293024.73	Картометрический метод	1	-
1463	617577.66	292838.24	Картометрический метод	1	-
1464	617536.06	292777.25	Картометрический метод	1	-
1465	617594.77	292695.99	Картометрический метод	1	-
1466	617617.32	292654.35	Картометрический метод	1	-
1467	617696.47	292505.80	Картометрический метод	1	-
1468	617704.24	292502.98	Картометрический метод	1	-
1469	617729.46	292497.19	Картометрический метод	1	-
1470	617752.05	292497.80	Картометрический метод	1	-
1471	617771.27	292505.67	Картометрический метод	1	-
1472	617786.91	292500.04	Картометрический метод	1	-
1473	617827.99	292464.20	Картометрический метод	1	-
1474	617845.16	292429.58	Картометрический метод	1	-
1475	617898.92	292392.16	Картометрический метод	1	-
1476	617945.26	292372.04	Картометрический метод	1	-
1477	617998.30	292379.49	Картометрический метод	1	-
1478	618059.20	292394.04	Картометрический метод	1	-
1479	618065.28	292401.30	Картометрический метод	1	-
1480	618088.60	292674.39	Картометрический метод	1	-
1481	618085.74	292727.98	Картометрический метод	1	-

2. Сведения о характерных точках границ объекта					
Обозначение характерных точек границ	Координаты, м		Метод определения координат характерной точки	Средняя квадратическая погрешность положения характерной точки (M _t), м	Описание обозначения точки на местности (при наличии)
	X	Y			
1	2	3	4	5	6
1482	618096.57	292868.49	Картометрический метод	1	-
1483	618109.63	293022.79	Картометрический метод	1	-
1484	618236.90	293016.96	Картометрический метод	1	-
1485	618278.73	293015.91	Картометрический метод	1	-
1486	618283.41	293004.07	Картометрический метод	1	-
1487	618292.28	293000.51	Картометрический метод	1	-
1488	618306.45	292992.40	Картометрический метод	1	-
1489	618316.10	292976.02	Картометрический метод	1	-
1490	618324.00	292951.34	Картометрический метод	1	-
1491	618330.11	292923.67	Картометрический метод	1	-
1492	618342.21	292907.74	Картометрический метод	1	-
1493	618358.15	292898.68	Картометрический метод	1	-
1494	618373.04	292897.00	Картометрический метод	1	-
1495	618404.54	292883.71	Картометрический метод	1	-
1496	618440.98	292876.29	Картометрический метод	1	-
1497	618439.59	292908.21	Картометрический метод	1	-
1498	618436.19	292950.41	Картометрический метод	1	-
1499	618425.22	292981.42	Картометрический метод	1	-
1500	618403.31	293008.16	Картометрический метод	1	-
1501	618403.87	293046.31	Картометрический метод	1	-
1502	618401.52	293082.27	Картометрический метод	1	-
1503	618396.18	293119.73	Картометрический метод	1	-
1504	618382.54	293149.27	Картометрический метод	1	-
1505	618378.51	293171.37	Картометрический метод	1	-
1506	618378.80	293191.88	Картометрический метод	1	-

2. Сведения о характерных точках границ объекта					
Обозначение характерных точек границ	Координаты, м		Метод определения координат характерной точки	Средняя квадратическая погрешность положения характерной точки (M _t), м	Описание обозначения точки на местности (при наличии)
	X	Y			
1	2	3	4	5	6
1507	618384.18	293208.66	Картометрический метод	1	-
1508	618397.66	293222.42	Картометрический метод	1	-
1509	618415.44	293232.39	Картометрический метод	1	-
1510	618436.88	293239.43	Картометрический метод	1	-
1511	618461.90	293238.34	Картометрический метод	1	-
1512	618483.43	293242.64	Картометрический метод	1	-
1513	618482.95	293238.95	Картометрический метод	1	-
1514	618511.67	293240.57	Картометрический метод	1	-
1515	618540.58	293236.43	Картометрический метод	1	-
1516	618556.08	293240.38	Картометрический метод	1	-
1517	618562.09	293251.99	Картометрический метод	1	-
1518	618560.28	293274.73	Картометрический метод	1	-
1519	618553.23	293295.38	Картометрический метод	1	-
1520	618535.18	293316.92	Картометрический метод	1	-
1521	618530.74	293330.11	Картометрический метод	1	-
1522	618530.32	293333.86	Картометрический метод	1	-
1523	618532.94	293365.35	Картометрический метод	1	-
1524	618537.15	293400.51	Картометрический метод	1	-
1525	618533.64	293417.43	Картометрический метод	1	-
1526	618552.52	293401.78	Картометрический метод	1	-
1527	618562.75	293386.94	Картометрический метод	1	-
1528	618570.18	293396.39	Картометрический метод	1	-
1529	618619.28	293399.17	Картометрический метод	1	-
1530	618621.49	293422.01	Картометрический метод	1	-
1531	618623.84	293448.34	Картометрический метод	1	-

2. Сведения о характерных точках границ объекта					
Обозначение характерных точек границ	Координаты, м		Метод определения координат характерной точки	Средняя квадратическая погрешность положения характерной точки (M _t), м	Описание обозначения точки на местности (при наличии)
	X	Y			
1	2	3	4	5	6
1532	618625.70	293469.70	Картометрический метод	1	-
1533	618552.70	293483.77	Картометрический метод	1	-
1534	618562.81	293541.94	Картометрический метод	1	-
1535	618630.32	293524.91	Картометрический метод	1	-
1536	618638.87	293523.02	Картометрический метод	1	-
1537	618648.62	293555.51	Картометрический метод	1	-
1538	618672.19	293565.02	Картометрический метод	1	-
1539	618709.62	293567.83	Картометрический метод	1	-
1540	618909.80	294042.06	Картометрический метод	1	-
1541	618938.82	294123.51	Картометрический метод	1	-
1542	618947.81	294169.08	Картометрический метод	1	-
1543	618792.33	294120.97	Картометрический метод	1	-
1544	618686.16	294060.47	Картометрический метод	1	-
1545	618598.43	294021.24	Картометрический метод	1	-
1546	618512.35	293955.39	Картометрический метод	1	-
1547	618490.11	293956.39	Картометрический метод	1	-
1548	618441.24	293955.83	Картометрический метод	1	-
1549	618291.25	293922.34	Картометрический метод	1	-
1550	618292.44	293955.51	Картометрический метод	1	-
1551	618281.92	294058.79	Картометрический метод	1	-
1552	618263.71	294160.41	Картометрический метод	1	-
1553	618209.61	294317.05	Картометрический метод	1	-
1554	618088.32	294368.06	Картометрический метод	1	-
1555	618055.93	294330.80	Картометрический метод	1	-
1556	618010.01	294263.31	Картометрический метод	1	-

2. Сведения о характерных точках границ объекта					
Обозначение характерных точек границ	Координаты, м		Метод определения координат характерной точки	Средняя квадратическая погрешность положения характерной точки (Mt), м	Описание обозначения точки на местности (при наличии)
	X	Y			
1	2	3	4	5	6
1557	617983.30	294202.86	Картометрический метод	1	-
1558	617926.98	293995.39	Картометрический метод	1	-
1559	617947.11	293982.60	Картометрический метод	1	-
1560	617954.74	293902.81	Картометрический метод	1	-
1561	617973.95	293873.60	Картометрический метод	1	-
1562	617955.05	293862.98	Картометрический метод	1	-
1563	617974.42	293828.00	Картометрический метод	1	-
1564	617988.85	293836.12	Картометрический метод	1	-
1565	618006.17	293745.10	Картометрический метод	1	-
1566	618015.00	293688.04	Картометрический метод	1	-
1567	618027.53	293597.33	Картометрический метод	1	-
1568	618031.84	293544.39	Картометрический метод	1	-
1569	618038.59	293515.50	Картометрический метод	1	-
1570	618038.38	293455.36	Картометрический метод	1	-
1571	618069.86	293490.28	Картометрический метод	1	-
1572	618110.28	293455.64	Картометрический метод	1	-
1573	618078.44	293417.24	Картометрический метод	1	-
1574	618034.22	293364.47	Картометрический метод	1	-
1575	618011.97	293351.93	Картометрический метод	1	-
1576	617942.48	293434.96	Картометрический метод	1	-
1577	617920.42	293456.82	Картометрический метод	1	-
1578	617894.90	293477.91	Картометрический метод	1	-
1579	617874.30	293500.42	Картометрический метод	1	-
1580	617850.45	293534.43	Картометрический метод	1	-
1581	617804.20	293589.76	Картометрический метод	1	-

2. Сведения о характерных точках границ объекта					
Обозначение характерных точек границ	Координаты, м		Метод определения координат характерной точки	Средняя квадратическая погрешность положения характерной точки (M _t), м	Описание обозначения точки на местности (при наличии)
	X	Y			
1	2	3	4	5	6
1582	617756.75	293646.66	Картометрический метод	1	-
1583	617737.14	293692.63	Картометрический метод	1	-
1584	617728.31	293750.11	Картометрический метод	1	-
1585	617728.13	293827.83	Картометрический метод	1	-
1586	617576.64	293826.85	Картометрический метод	1	-
1587	617560.93	293824.05	Картометрический метод	1	-
1588	617524.12	293790.85	Картометрический метод	1	-
1589	617508.33	293743.26	Картометрический метод	1	-
1590	617497.73	293679.24	Картометрический метод	1	-
1591	617492.35	293662.12	Картометрический метод	1	-
1592	617474.69	293629.63	Картометрический метод	1	-
1593	617484.60	293581.66	Картометрический метод	1	-
1594	617493.19	293545.77	Картометрический метод	1	-
1595	617469.27	293498.24	Картометрический метод	1	-
1596	617456.93	293450.07	Картометрический метод	1	-
1597	617485.23	293416.42	Картометрический метод	1	-
1598	617507.45	293411.87	Картометрический метод	1	-
1599	617522.98	293407.10	Картометрический метод	1	-
1600	617544.14	293371.03	Картометрический метод	1	-
1601	617551.14	293356.82	Картометрический метод	1	-
1602	617537.51	293326.30	Картометрический метод	1	-
1603	617484.17	293310.95	Картометрический метод	1	-
1604	617510.99	293310.57	Картометрический метод	1	-
1605	617521.58	293312.89	Картометрический метод	1	-
1606	617522.25	293313.29	Картометрический метод	1	-

2. Сведения о характерных точках границ объекта					
Обозначение характерных точек границ	Координаты, м		Метод определения координат характерной точки	Средняя квадратическая погрешность положения характерной точки (M _t), м	Описание обозначения точки на местности (при наличии)
	X	Y			
1	2	3	4	5	6
1607	617535.02	293309.22	Картометрический метод	1	-
1608	617543.24	293295.73	Картометрический метод	1	-
1609	617546.01	293281.63	Картометрический метод	1	-
1610	617547.58	293270.75	Картометрический метод	1	-
1611	617553.18	293250.05	Картометрический метод	1	-
1612	617560.25	293244.08	Картометрический метод	1	-
1613	617569.09	293237.03	Картометрический метод	1	-
1614	617576.80	293228.85	Картометрический метод	1	-
1615	617577.96	293220.72	Картометрический метод	1	-
1616	617556.42	293201.81	Картометрический метод	1	-
1617	617540.17	293201.08	Картометрический метод	1	-
1618	617574.38	293193.99	Картометрический метод	1	-
1619	617596.48	293176.03	Картометрический метод	1	-
1620	617598.99	293145.83	Картометрический метод	1	-
1621	617587.61	293129.37	Картометрический метод	1	-
1622	617553.50	293111.71	Картометрический метод	1	-
1623	617496.59	293119.06	Картометрический метод	1	-
1624	617458.40	293118.13	Картометрический метод	1	-
1625	617423.42	293114.14	Картометрический метод	1	-
1626	617367.47	293117.99	Картометрический метод	1	-
1627	617308.41	293121.34	Картометрический метод	1	-
1628	617278.30	293103.17	Картометрический метод	1	-
1629	617278.62	293089.08	Картометрический метод	1	-
1445	617295.76	293064.65	Картометрический метод	1	-
1630	618211.04	293062.71	Картометрический метод	1	-

2. Сведения о характерных точках границ объекта					
Обозначение характерных точек границ	Координаты, м		Метод определения координат характерной точки	Средняя квадратическая погрешность положения характерной точки (M _t), м	Описание обозначения точки на местности (при наличии)
	X	Y			
1	2	3	4	5	6
1631	618159.34	293118.96	Картометрический метод	1	-
1632	618111.84	293158.60	Картометрический метод	1	-
1633	618126.86	293196.09	Картометрический метод	1	-
1634	618101.96	293260.54	Картометрический метод	1	-
1635	618119.25	293301.89	Картометрический метод	1	-
1636	618179.33	293263.67	Картометрический метод	1	-
1637	618224.25	293246.30	Картометрический метод	1	-
1638	618316.98	293198.34	Картометрический метод	1	-
1639	618338.89	293171.52	Картометрический метод	1	-
1630	618211.04	293062.71	Картометрический метод	1	-
1640	618548.61	293720.34	Картометрический метод	1	-
1641	618537.56	293703.81	Картометрический метод	1	-
1642	618443.41	293777.54	Картометрический метод	1	-
1643	618479.94	293817.24	Картометрический метод	1	-
1644	618485.67	293823.02	Картометрический метод	1	-
1645	618528.75	293873.58	Картометрический метод	1	-
1646	618588.91	293941.41	Картометрический метод	1	-
1647	618681.02	293826.53	Картометрический метод	1	-
1648	618635.89	293771.97	Картометрический метод	1	-
1649	618606.51	293796.57	Картометрический метод	1	-
1640	618548.61	293720.34	Картометрический метод	1	-
1650	618285.86	293782.13	Картометрический метод	1	-
1651	618303.50	293801.41	Картометрический метод	1	-
1652	618342.98	293846.64	Картометрический метод	1	-
1653	618350.37	293840.00	Картометрический метод	1	-

2. Сведения о характерных точках границ объекта					
Обозначение характерных точек границ	Координаты, м		Метод определения координат характерной точки	Средняя квадратическая погрешность положения характерной точки (Mt), м	Описание обозначения точки на местности (при наличии)
	X	Y			
1	2	3	4	5	6
1654	618350.26	293840.07	Картометрический метод	1	-
1655	618371.27	293862.20	Картометрический метод	1	-
1656	618399.97	293835.60	Картометрический метод	1	-
1657	618423.05	293814.74	Картометрический метод	1	-
1658	618403.36	293792.65	Картометрический метод	1	-
1659	618348.26	293729.46	Картометрический метод	1	-
1650	618285.86	293782.13	Картометрический метод	1	-
1660	618368.37	293307.16	Картометрический метод	1	-
1661	618345.23	293320.71	Картометрический метод	1	-
1662	618349.14	293420.78	Картометрический метод	1	-
1663	618447.21	293397.97	Картометрический метод	1	-
1664	618448.35	293364.23	Картометрический метод	1	-
1660	618368.37	293307.16	Картометрический метод	1	-
1665	618065.85	293379.07	Картометрический метод	1	-
1666	618111.84	293431.50	Картометрический метод	1	-
1667	618123.66	293421.94	Картометрический метод	1	-
1668	618169.42	293386.59	Картометрический метод	1	-
1669	618128.96	293330.50	Картометрический метод	1	-
1670	618078.89	293369.04	Картометрический метод	1	-
1665	618065.85	293379.07	Картометрический метод	1	-
1671	618415.55	293737.70	Картометрический метод	1	-
1672	618414.89	293738.45	Картометрический метод	1	-
1673	618414.22	293737.78	Картометрический метод	1	-
1674	618414.88	293737.10	Картометрический метод	1	-
1671	618415.55	293737.70	Картометрический метод	1	-

2. Сведения о характерных точках границ объекта					
Обозначение характерных точек границ	Координаты, м		Метод определения координат характерной точки	Средняя квадратическая погрешность положения характерной точки (Mt), м	Описание обозначения точки на местности (при наличии)
	X	Y			
1	2	3	4	5	6
1675	622551.76	293667.40	Картометрический метод	1	-
1676	622556.77	293705.13	Картометрический метод	1	-
1677	622571.44	293752.08	Картометрический метод	1	-
1678	622601.57	293772.51	Картометрический метод	1	-
1679	622638.42	293810.63	Картометрический метод	1	-
1680	622650.33	293774.35	Картометрический метод	1	-
1681	622652.83	293767.49	Картометрический метод	1	-
1682	622658.85	293768.44	Картометрический метод	1	-
1683	622670.92	293738.05	Картометрический метод	1	-
1684	622711.15	293707.07	Картометрический метод	1	-
1685	622746.85	293716.20	Картометрический метод	1	-
1686	622747.74	293715.58	Картометрический метод	1	-
1687	622737.99	293683.25	Картометрический метод	1	-
1688	622726.85	293645.58	Картометрический метод	1	-
1689	622728.96	293644.35	Картометрический метод	1	-
1690	622723.36	293630.07	Картометрический метод	1	-
1691	622715.05	293609.11	Картометрический метод	1	-
1692	622722.82	293606.43	Картометрический метод	1	-
1693	622738.69	293637.83	Картометрический метод	1	-
1694	622782.44	293774.28	Картометрический метод	1	-
1695	622792.35	293799.24	Картометрический метод	1	-
1696	622801.85	293828.69	Картометрический метод	1	-
1697	622816.93	293883.62	Картометрический метод	1	-
1698	622840.39	293941.28	Картометрический метод	1	-
1699	622860.36	293995.96	Картометрический метод	1	-

2. Сведения о характерных точках границ объекта					
Обозначение характерных точек границ	Координаты, м		Метод определения координат характерной точки	Средняя квадратическая погрешность положения характерной точки (M _t), м	Описание обозначения точки на местности (при наличии)
	X	Y			
1	2	3	4	5	6
1700	622886.46	294037.85	Картометрический метод	1	-
1701	622888.91	294037.83	Картометрический метод	1	-
1702	622908.48	293963.50	Картометрический метод	1	-
1703	622918.76	293906.74	Картометрический метод	1	-
1704	622946.96	293838.43	Картометрический метод	1	-
1705	622981.38	293767.52	Картометрический метод	1	-
1706	623004.26	293726.98	Картометрический метод	1	-
1707	623049.83	293695.82	Картометрический метод	1	-
1708	623049.31	293638.29	Картометрический метод	1	-
1709	623217.40	293383.06	Картометрический метод	1	-
1710	623259.74	293326.21	Картометрический метод	1	-
1711	623313.71	293288.23	Картометрический метод	1	-
1712	623174.16	293141.73	Картометрический метод	1	-
1713	623174.12	293074.54	Картометрический метод	1	-
1714	623234.09	292985.60	Картометрический метод	1	-
1715	623234.00	292851.57	Картометрический метод	1	-
1716	623299.74	292822.06	Картометрический метод	1	-
1717	623316.62	292842.34	Картометрический метод	1	-
1718	623355.37	292882.25	Картометрический метод	1	-
1719	623390.50	292902.16	Картометрический метод	1	-
1720	623434.65	292923.39	Картометрический метод	1	-
1721	623500.17	292907.67	Картометрический метод	1	-
1722	623507.92	292903.65	Картометрический метод	1	-
1723	623511.17	292893.45	Картометрический метод	1	-
1724	623506.53	292872.39	Картометрический метод	1	-

2. Сведения о характерных точках границ объекта					
Обозначение характерных точек границ	Координаты, м		Метод определения координат характерной точки	Средняя квадратическая погрешность положения характерной точки (Mt), м	Описание обозначения точки на местности (при наличии)
	X	Y			
1	2	3	4	5	6
1725	623485.62	292760.93	Картометрический метод	1	-
1726	623208.59	292658.84	Картометрический метод	1	-
1727	623208.58	292632.66	Картометрический метод	1	-
1728	623211.82	292571.14	Картометрический метод	1	-
1729	623271.14	292331.91	Картометрический метод	1	-
1730	623295.70	292327.00	Картометрический метод	1	-
1731	623295.72	292291.77	Картометрический метод	1	-
1732	623307.30	292280.09	Картометрический метод	1	-
1733	623307.25	292261.40	Картометрический метод	1	-
1734	623323.45	292256.70	Картометрический метод	1	-
1735	623338.23	292252.42	Картометрический метод	1	-
1736	623358.34	292248.90	Картометрический метод	1	-
1737	623393.23	292242.83	Картометрический метод	1	-
1738	623427.01	292236.97	Картометрический метод	1	-
1739	623459.57	292231.26	Картометрический метод	1	-
1740	623436.00	292145.01	Картометрический метод	1	-
1741	623304.90	292171.13	Картометрический метод	1	-
1742	623292.10	292145.73	Картометрический метод	1	-
1743	623286.16	292141.96	Картометрический метод	1	-
1744	623273.37	292142.14	Картометрический метод	1	-
1745	623262.56	292140.30	Картометрический метод	1	-
1746	623247.52	292125.83	Картометрический метод	1	-
1747	623239.56	292120.07	Картометрический метод	1	-
1748	623223.86	292118.33	Картометрический метод	1	-
1749	623211.89	292060.23	Картометрический метод	1	-

2. Сведения о характерных точках границ объекта					
Обозначение характерных точек границ	Координаты, м		Метод определения координат характерной точки	Средняя квадратическая погрешность положения характерной точки (M _t), м	Описание обозначения точки на местности (при наличии)
	X	Y			
1	2	3	4	5	6
1750	623211.07	292017.37	Картометрический метод	1	-
1751	623209.91	291974.26	Картометрический метод	1	-
1752	623204.66	291945.90	Картометрический метод	1	-
1753	623190.96	291894.65	Картометрический метод	1	-
1754	623174.19	291898.54	Картометрический метод	1	-
1755	623141.27	291901.37	Картометрический метод	1	-
1756	623074.09	291931.10	Картометрический метод	1	-
1757	623043.34	291965.59	Картометрический метод	1	-
1758	623025.57	291995.69	Картометрический метод	1	-
1759	623008.63	292017.27	Картометрический метод	1	-
1760	622948.42	292069.24	Картометрический метод	1	-
1761	622806.68	292189.70	Картометрический метод	1	-
1762	622773.82	292211.16	Картометрический метод	1	-
1763	622696.16	292264.96	Картометрический метод	1	-
1764	622683.03	292277.13	Картометрический метод	1	-
1765	622627.25	292275.95	Картометрический метод	1	-
1766	622625.20	292258.01	Картометрический метод	1	-
1767	622605.64	292234.94	Картометрический метод	1	-
1768	622582.30	292214.71	Картометрический метод	1	-
1769	622582.19	292214.71	Картометрический метод	1	-
1770	622536.76	292186.71	Картометрический метод	1	-
1771	622489.88	292196.24	Картометрический метод	1	-
1772	622460.32	292200.38	Картометрический метод	1	-
1773	622374.12	292207.50	Картометрический метод	1	-
1774	622341.82	292216.83	Картометрический метод	1	-

2. Сведения о характерных точках границ объекта					
Обозначение характерных точек границ	Координаты, м		Метод определения координат характерной точки	Средняя квадратическая погрешность положения характерной точки (Mt), м	Описание обозначения точки на местности (при наличии)
	X	Y			
1	2	3	4	5	6
1775	622342.49	292255.67	Картометрический метод	1	-
1776	622168.91	292284.66	Картометрический метод	1	-
1777	622146.00	292287.27	Картометрический метод	1	-
1778	622126.53	292300.31	Картометрический метод	1	-
1779	622129.88	292326.67	Картометрический метод	1	-
1780	622145.30	292372.50	Картометрический метод	1	-
1781	622163.54	292409.38	Картометрический метод	1	-
1782	622164.75	292419.55	Картометрический метод	1	-
1783	622184.14	292460.11	Картометрический метод	1	-
1784	622176.09	292468.56	Картометрический метод	1	-
1785	621936.92	292481.12	Картометрический метод	1	-
1786	621928.24	292494.66	Картометрический метод	1	-
1787	621933.72	292535.15	Картометрический метод	1	-
1788	621976.12	292598.42	Картометрический метод	1	-
1789	621987.40	292614.86	Картометрический метод	1	-
1790	622092.39	292769.36	Картометрический метод	1	-
1791	622011.28	292859.65	Картометрический метод	1	-
1792	622000.94	292886.54	Картометрический метод	1	-
1793	622002.68	292944.07	Картометрический метод	1	-
1794	621985.37	293036.35	Картометрический метод	1	-
1795	621999.03	293033.21	Картометрический метод	1	-
1796	622056.54	293005.90	Картометрический метод	1	-
1797	622076.53	293025.21	Картометрический метод	1	-
1798	622082.17	293033.27	Картометрический метод	1	-
1799	622157.38	293143.74	Картометрический метод	1	-

2. Сведения о характерных точках границ объекта					
Обозначение характерных точек границ	Координаты, м		Метод определения координат характерной точки	Средняя квадратическая погрешность положения характерной точки (M _t), м	Описание обозначения точки на местности (при наличии)
	X	Y			
1	2	3	4	5	6
1800	622180.74	293153.71	Картометрический метод	1	-
1801	622205.86	293151.35	Картометрический метод	1	-
1802	622314.37	293112.05	Картометрический метод	1	-
1803	622317.30	293104.52	Картометрический метод	1	-
1804	622399.29	293236.49	Картометрический метод	1	-
1805	622408.32	293251.01	Картометрический метод	1	-
1806	622315.60	293299.41	Картометрический метод	1	-
1807	622319.24	293308.49	Картометрический метод	1	-
1808	622333.46	293329.87	Картометрический метод	1	-
1809	622372.41	293391.75	Картометрический метод	1	-
1810	622405.23	293439.55	Картометрический метод	1	-
1811	622454.46	293505.02	Картометрический метод	1	-
1812	622495.98	293542.49	Картометрический метод	1	-
1813	622594.22	293476.63	Картометрический метод	1	-
1814	622560.52	293393.34	Картометрический метод	1	-
1815	622551.55	293373.59	Картометрический метод	1	-
1816	622496.43	293270.99	Картометрический метод	1	-
1817	622500.84	293266.66	Картометрический метод	1	-
1818	622502.41	293268.79	Картометрический метод	1	-
1819	622511.12	293259.60	Картометрический метод	1	-
1820	622527.21	293242.24	Картометрический метод	1	-
1821	622541.00	293227.99	Картометрический метод	1	-
1822	622557.10	293210.96	Картометрический метод	1	-
1823	622560.94	293217.63	Картометрический метод	1	-
1824	622601.57	293329.33	Картометрический метод	1	-

2. Сведения о характерных точках границ объекта					
Обозначение характерных точек границ	Координаты, м		Метод определения координат характерной точки	Средняя квадратическая погрешность положения характерной точки (Mt), м	Описание обозначения точки на местности (при наличии)
	X	Y			
1	2	3	4	5	6
1825	622646.44	293442.60	Картометрический метод	1	-
1826	622678.43	293523.23	Картометрический метод	1	-
1827	622679.34	293525.50	Картометрический метод	1	-
1828	622669.94	293531.68	Картометрический метод	1	-
1829	622540.16	293615.71	Картометрический метод	1	-
1675	622551.76	293667.40	Картометрический метод	1	-
1830	622608.20	293312.32	Картометрический метод	1	-
1831	622612.76	293324.94	Картометрический метод	1	-
1832	622687.02	293512.30	Картометрический метод	1	-
1833	622764.51	293466.58	Картометрический метод	1	-
1834	622765.51	293466.10	Картометрический метод	1	-
1835	622847.82	293436.16	Картометрический метод	1	-
1836	622849.06	293425.43	Картометрический метод	1	-
1837	622836.01	293397.08	Картометрический метод	1	-
1838	622827.38	293378.41	Картометрический метод	1	-
1839	622782.81	293310.14	Картометрический метод	1	-
1840	622780.89	293307.15	Картометрический метод	1	-
1841	622745.72	293258.03	Картометрический метод	1	-
1842	622739.51	293260.30	Картометрический метод	1	-
1843	622626.27	293304.25	Картометрический метод	1	-
1830	622608.20	293312.32	Картометрический метод	1	-
1844	622691.47	293523.58	Картометрический метод	1	-
1845	622723.92	293605.54	Картометрический метод	1	-
1846	622740.17	293592.40	Картометрический метод	1	-
1847	622789.35	293554.64	Картометрический метод	1	-

2. Сведения о характерных точках границ объекта					
Обозначение характерных точек границ	Координаты, м		Метод определения координат характерной точки	Средняя квадратическая погрешность положения характерной точки (Mt), м	Описание обозначения точки на местности (при наличии)
	X	Y			
1	2	3	4	5	6
1848	622791.10	293551.41	Картометрический метод	1	-
1849	622800.93	293542.75	Картометрический метод	1	-
1850	622797.80	293540.90	Картометрический метод	1	-
1851	622804.57	293527.04	Картометрический метод	1	-
1852	622806.93	293516.91	Картометрический метод	1	-
1853	622810.68	293514.06	Картометрический метод	1	-
1854	622817.17	293518.02	Картометрический метод	1	-
1855	622819.44	293510.57	Картометрический метод	1	-
1856	622808.68	293489.96	Картометрический метод	1	-
1857	622807.54	293474.57	Картометрический метод	1	-
1858	622805.99	293463.19	Картометрический метод	1	-
1859	622770.17	293477.18	Картометрический метод	1	-
1844	622691.47	293523.58	Картометрический метод	1	-
1860	626408.63	286180.29	Картометрический метод	1	-
1861	626359.21	286194.18	Картометрический метод	1	-
1862	626287.86	286206.23	Картометрический метод	1	-
1863	626084.62	286264.59	Картометрический метод	1	-
1864	626050.06	286269.88	Картометрический метод	1	-
1865	626068.65	286330.25	Картометрический метод	1	-
1866	626028.37	286346.41	Картометрический метод	1	-
1867	625964.31	286367.31	Картометрический метод	1	-
1868	625882.39	286395.84	Картометрический метод	1	-
1869	625822.51	286409.15	Картометрический метод	1	-
1870	625749.06	286425.30	Картометрический метод	1	-
1871	625716.38	286431.31	Картометрический метод	1	-

2. Сведения о характерных точках границ объекта					
Обозначение характерных точек границ	Координаты, м		Метод определения координат характерной точки	Средняя квадратическая погрешность положения характерной точки (Mt), м	Описание обозначения точки на местности (при наличии)
	X	Y			
1	2	3	4	5	6
1872	625660.36	286439.76	Картометрический метод	1	-
1873	625631.69	286444.94	Картометрический метод	1	-
1874	625637.64	286481.17	Картометрический метод	1	-
1875	625657.61	286561.35	Картометрический метод	1	-
1876	625695.92	286623.58	Картометрический метод	1	-
1877	625725.92	286645.11	Картометрический метод	1	-
1878	625763.27	286712.90	Картометрический метод	1	-
1879	625848.65	286831.74	Картометрический метод	1	-
1880	625884.98	286823.49	Картометрический метод	1	-
1881	625893.88	286838.02	Картометрический метод	1	-
1882	626040.22	287038.71	Картометрический метод	1	-
1883	626360.74	287354.91	Картометрический метод	1	-
1884	626461.42	287421.12	Картометрический метод	1	-
1885	626443.58	287488.26	Картометрический метод	1	-
1886	626383.91	287471.32	Картометрический метод	1	-
1887	626228.51	287425.48	Картометрический метод	1	-
1888	626044.41	287364.73	Картометрический метод	1	-
1889	626020.08	287341.82	Картометрический метод	1	-
1890	625892.01	287231.17	Картометрический метод	1	-
1891	625369.68	286662.08	Картометрический метод	1	-
1892	625286.05	286568.39	Картометрический метод	1	-
1893	625276.12	286578.71	Картометрический метод	1	-
1894	625054.51	286326.72	Картометрический метод	1	-
1895	625028.74	286347.54	Картометрический метод	1	-
1896	625000.71	286364.89	Картометрический метод	1	-

2. Сведения о характерных точках границ объекта					
Обозначение характерных точек границ	Координаты, м		Метод определения координат характерной точки	Средняя квадратическая погрешность положения характерной точки (Mt), м	Описание обозначения точки на местности (при наличии)
	X	Y			
1	2	3	4	5	6
1897	624971.58	286369.26	Картометрический метод	1	-
1898	624901.58	286354.59	Картометрический метод	1	-
1899	624844.95	286356.02	Картометрический метод	1	-
1900	624805.69	286359.67	Картометрический метод	1	-
1901	624749.09	286366.33	Картометрический метод	1	-
1902	624721.51	286369.14	Картометрический метод	1	-
1903	624629.37	286356.05	Картометрический метод	1	-
1904	624386.94	286322.86	Картометрический метод	1	-
1905	624247.99	286300.20	Картометрический метод	1	-
1906	624135.01	286282.17	Картометрический метод	1	-
1907	624128.71	286303.85	Картометрический метод	1	-
1908	624105.94	286427.70	Картометрический метод	1	-
1909	624078.32	286572.75	Картометрический метод	1	-
1910	624062.00	286650.82	Картометрический метод	1	-
1911	624051.24	286698.99	Картометрический метод	1	-
1912	624034.35	286761.59	Картометрический метод	1	-
1913	624029.77	286801.74	Картометрический метод	1	-
1914	624024.05	286840.08	Картометрический метод	1	-
1915	624013.64	286875.72	Картометрический метод	1	-
1916	623990.82	286918.35	Картометрический метод	1	-
1917	623957.75	286959.72	Картометрический метод	1	-
1918	623878.27	287029.71	Картометрический метод	1	-
1919	623919.43	287041.72	Картометрический метод	1	-
1920	623908.21	287087.48	Картометрический метод	1	-
1921	623955.14	287083.90	Картометрический метод	1	-

2. Сведения о характерных точках границ объекта					
Обозначение характерных точек границ	Координаты, м		Метод определения координат характерной точки	Средняя квадратическая погрешность положения характерной точки (M _t), м	Описание обозначения точки на местности (при наличии)
	X	Y			
1	2	3	4	5	6
1922	623960.15	287140.78	Картометрический метод	1	-
1923	623893.85	287145.92	Картометрический метод	1	-
1924	623891.04	287157.19	Картометрический метод	1	-
1925	623868.27	287176.58	Картометрический метод	1	-
1926	623856.76	287213.23	Картометрический метод	1	-
1927	623847.71	287238.29	Картометрический метод	1	-
1928	623841.70	287238.13	Картометрический метод	1	-
1929	623819.12	287225.52	Картометрический метод	1	-
1930	623791.81	287191.70	Картометрический метод	1	-
1931	623785.15	287150.57	Картометрический метод	1	-
1932	623768.64	287101.27	Картометрический метод	1	-
1933	623752.36	287069.32	Картометрический метод	1	-
1934	623724.20	287039.68	Картометрический метод	1	-
1935	623695.91	287007.87	Картометрический метод	1	-
1936	623671.27	286972.24	Картометрический метод	1	-
1937	623662.87	286950.47	Картометрический метод	1	-
1938	623657.18	286935.72	Картометрический метод	1	-
1939	623640.85	286851.93	Картометрический метод	1	-
1940	623623.63	286797.41	Картометрический метод	1	-
1941	623599.24	286722.80	Картометрический метод	1	-
1942	623586.56	286679.50	Картометрический метод	1	-
1943	623585.90	286637.51	Картометрический метод	1	-
1944	623595.41	286571.33	Картометрический метод	1	-
1945	623616.92	286500.45	Картометрический метод	1	-
1946	623640.19	286444.62	Картометрический метод	1	-

2. Сведения о характерных точках границ объекта					
Обозначение характерных точек границ	Координаты, м		Метод определения координат характерной точки	Средняя квадратическая погрешность положения характерной точки (Mt), м	Описание обозначения точки на местности (при наличии)
	X	Y			
1	2	3	4	5	6
1947	623732.37	286270.74	Картометрический метод	1	-
1948	623699.86	286240.78	Картометрический метод	1	-
1949	623452.49	286140.65	Картометрический метод	1	-
1950	623380.04	286260.27	Картометрический метод	1	-
1951	623392.94	286020.54	Картометрический метод	1	-
1952	623400.31	285905.23	Картометрический метод	1	-
1953	623602.76	285921.06	Картометрический метод	1	-
1954	623607.62	285856.74	Картометрический метод	1	-
1955	623612.64	285798.50	Картометрический метод	1	-
1956	623616.64	285782.26	Картометрический метод	1	-
1957	623648.43	285762.41	Картометрический метод	1	-
1958	623665.44	285789.41	Картометрический метод	1	-
1959	623690.29	285853.58	Картометрический метод	1	-
1960	623692.11	285859.38	Картометрический метод	1	-
1961	623703.57	285814.30	Картометрический метод	1	-
1962	623733.23	285716.64	Картометрический метод	1	-
1963	623758.66	285647.61	Картометрический метод	1	-
1964	623789.42	285549.95	Картометрический метод	1	-
1965	623811.03	285460.99	Картометрический метод	1	-
1966	623820.48	285399.04	Картометрический метод	1	-
1967	623808.84	285359.35	Картометрический метод	1	-
1968	623791.44	285340.32	Картометрический метод	1	-
1969	623769.09	285327.03	Картометрический метод	1	-
1970	623735.14	285311.14	Картометрический метод	1	-
1971	623736.72	285299.20	Картометрический метод	1	-

2. Сведения о характерных точках границ объекта					
Обозначение характерных точек границ	Координаты, м		Метод определения координат характерной точки	Средняя квадратическая погрешность положения характерной точки (M _t), м	Описание обозначения точки на местности (при наличии)
	X	Y			
1	2	3	4	5	6
1972	623780.97	285308.59	Картометрический метод	1	-
1973	624053.67	285312.55	Картометрический метод	1	-
1974	624065.04	285314.81	Картометрический метод	1	-
1975	624133.96	285317.98	Картометрический метод	1	-
1976	624234.48	285366.66	Картометрический метод	1	-
1977	624352.61	285435.50	Картометрический метод	1	-
1978	624420.15	285492.52	Картометрический метод	1	-
1979	624534.77	285506.74	Картометрический метод	1	-
1980	624611.84	285543.80	Картометрический метод	1	-
1981	624706.12	285591.32	Картометрический метод	1	-
1982	624737.17	285607.22	Картометрический метод	1	-
1983	624765.90	285622.88	Картометрический метод	1	-
1984	624831.38	285659.95	Картометрический метод	1	-
1985	624994.21	285689.28	Картометрический метод	1	-
1986	625043.81	285669.35	Картометрический метод	1	-
1987	625161.38	285570.14	Картометрический метод	1	-
1988	625329.83	285488.49	Картометрический метод	1	-
1989	625352.44	285535.65	Картометрический метод	1	-
1990	625382.70	285594.88	Картометрический метод	1	-
1991	625422.21	285565.40	Картометрический метод	1	-
1992	625454.55	285543.13	Картометрический метод	1	-
1993	625514.12	285516.92	Картометрический метод	1	-
1994	625551.96	285501.84	Картометрический метод	1	-
1995	625567.40	285497.85	Картометрический метод	1	-
1996	625582.30	285496.14	Картометрический метод	1	-

2. Сведения о характерных точках границ объекта					
Обозначение характерных точек границ	Координаты, м		Метод определения координат характерной точки	Средняя квадратическая погрешность положения характерной точки (Mt), м	Описание обозначения точки на местности (при наличии)
	X	Y			
1	2	3	4	5	6
1997	625604.69	285498.84	Картометрический метод	1	-
1998	625676.25	285512.58	Картометрический метод	1	-
1999	625725.46	285516.30	Картометрический метод	1	-
2000	625776.25	285536.33	Картометрический метод	1	-
2001	625801.90	285559.71	Картометрический метод	1	-
2002	625815.67	285584.71	Картометрический метод	1	-
2003	625814.71	285621.81	Картометрический метод	1	-
2004	625818.39	285666.29	Картометрический метод	1	-
2005	625820.20	285670.16	Картометрический метод	1	-
2006	625829.13	285688.37	Картометрический метод	1	-
2007	625872.75	285717.43	Картометрический метод	1	-
2008	625920.68	285743.38	Картометрический метод	1	-
2009	625958.10	285760.71	Картометрический метод	1	-
2010	626088.39	285816.63	Картометрический метод	1	-
2011	626228.68	285854.61	Картометрический метод	1	-
2012	626307.78	285865.33	Картометрический метод	1	-
2013	626393.81	285850.70	Картометрический метод	1	-
2014	626473.99	285842.07	Картометрический метод	1	-
2015	626548.32	285840.98	Картометрический метод	1	-
2016	626670.51	285853.99	Картометрический метод	1	-
2017	626751.04	285861.76	Картометрический метод	1	-
2018	626729.57	286027.22	Картометрический метод	1	-
2019	626597.90	286071.18	Картометрический метод	1	-
2020	626579.56	286073.12	Картометрический метод	1	-
2021	626516.55	286101.58	Картометрический метод	1	-

2. Сведения о характерных точках границ объекта					
Обозначение характерных точек границ	Координаты, м		Метод определения координат характерной точки	Средняя квадратическая погрешность положения характерной точки (M _t), м	Описание обозначения точки на местности (при наличии)
	X	Y			
1	2	3	4	5	6
2022	626466.41	286138.70	Картометрический метод	1	-
1860	626408.63	286180.29	Картометрический метод	1	-
2023	625653.64	285856.96	Картометрический метод	1	-
2024	625653.65	285858.36	Картометрический метод	1	-
2025	625658.10	285962.56	Картометрический метод	1	-
2026	625668.53	286032.23	Картометрический метод	1	-
2027	625681.43	286075.05	Картометрический метод	1	-
2028	625745.49	286335.43	Картометрический метод	1	-
2029	625749.53	286354.14	Картометрический метод	1	-
2030	625759.62	286350.18	Картометрический метод	1	-
2031	625792.28	286327.11	Картометрический метод	1	-
2032	625793.50	286326.50	Картометрический метод	1	-
2033	625850.59	286311.68	Картометрический метод	1	-
2034	625952.92	286288.55	Картометрический метод	1	-
2035	625952.45	286286.21	Картометрический метод	1	-
2036	625897.46	285988.07	Картометрический метод	1	-
2037	625795.35	286010.53	Картометрический метод	1	-
2038	625730.04	285862.74	Картометрический метод	1	-
2039	625725.84	285851.87	Картометрический метод	1	-
2023	625653.64	285856.96	Картометрический метод	1	-
2040	626118.55	286099.27	Картометрический метод	1	-
2041	626312.36	286135.97	Картометрический метод	1	-
2042	626383.70	286149.83	Картометрический метод	1	-
2043	626388.69	286088.15	Картометрический метод	1	-
2044	626384.67	286026.40	Картометрический метод	1	-

2. Сведения о характерных точках границ объекта					
Обозначение характерных точек границ	Координаты, м		Метод определения координат характерной точки	Средняя квадратическая погрешность положения характерной точки (Mt), м	Описание обозначения точки на местности (при наличии)
	X	Y			
1	2	3	4	5	6
2045	626387.51	285960.25	Картометрический метод	1	-
2046	626376.70	285957.78	Картометрический метод	1	-
2047	626340.69	285950.36	Картометрический метод	1	-
2048	626273.37	285937.74	Картометрический метод	1	-
2049	626219.89	285914.85	Картометрический метод	1	-
2050	626123.51	285885.52	Картометрический метод	1	-
2040	626118.55	286099.27	Картометрический метод	1	-
2051	625933.99	285856.67	Картометрический метод	1	-
2052	625939.55	285901.28	Картометрический метод	1	-
2053	625937.11	285901.63	Картометрический метод	1	-
2054	625945.58	285948.90	Картометрический метод	1	-
2055	625945.58	285948.90	Картометрический метод	1	-
2056	626004.24	286274.77	Картометрический метод	1	-
2057	626083.58	286258.71	Картометрический метод	1	-
2058	626012.15	285934.47	Картометрический метод	1	-
2059	626028.25	285931.07	Картометрический метод	1	-
2060	626022.94	285905.54	Картометрический метод	1	-
2061	626062.06	285897.55	Картометрический метод	1	-
2062	626052.50	285838.32	Картометрический метод	1	-
2051	625933.99	285856.67	Картометрический метод	1	-
2063	624803.66	286267.82	Картометрический метод	1	-
2064	624835.77	286290.48	Картометрический метод	1	-
2065	624866.46	286257.84	Картометрический метод	1	-
2066	624866.01	286257.45	Картометрический метод	1	-
2067	624866.56	286256.64	Картометрический метод	1	-

2. Сведения о характерных точках границ объекта					
Обозначение характерных точек границ	Координаты, м		Метод определения координат характерной точки	Средняя квадратическая погрешность положения характерной точки (M _t), м	Описание обозначения точки на местности (при наличии)
	X	Y			
1	2	3	4	5	6
2068	624867.12	286257.10	Картометрический метод	1	-
2069	624891.97	286230.73	Картометрический метод	1	-
2070	624899.02	286236.17	Картометрический метод	1	-
2071	624909.67	286246.61	Картометрический метод	1	-
2072	624921.48	286234.46	Картометрический метод	1	-
2073	624928.42	286223.70	Картометрический метод	1	-
2074	624939.71	286229.51	Картометрический метод	1	-
2075	624962.81	286194.05	Картометрический метод	1	-
2076	624966.88	286188.79	Картометрический метод	1	-
2077	624909.64	286153.68	Картометрический метод	1	-
2078	624894.05	286151.99	Картометрический метод	1	-
2079	624890.63	286156.76	Картометрический метод	1	-
2080	624871.01	286197.28	Картометрический метод	1	-
2081	624819.01	286252.11	Картометрический метод	1	-
2063	624803.66	286267.82	Картометрический метод	1	-
2082	624406.30	285547.53	Картометрический метод	1	-
2083	624453.48	285591.57	Картометрический метод	1	-
2084	624453.82	285591.91	Картометрический метод	1	-
2085	624463.71	285603.55	Картометрический метод	1	-
2086	624463.82	285603.75	Картометрический метод	1	-
2087	624466.52	285607.28	Картометрический метод	1	-
2088	624469.29	285605.98	Картометрический метод	1	-
2089	624483.97	285604.74	Картометрический метод	1	-
2090	624521.23	285571.72	Картометрический метод	1	-
2091	624523.11	285570.16	Картометрический метод	1	-

2. Сведения о характерных точках границ объекта					
Обозначение характерных точек границ	Координаты, м		Метод определения координат характерной точки	Средняя квадратическая погрешность положения характерной точки (Mt), м	Описание обозначения точки на местности (при наличии)
	X	Y			
1	2	3	4	5	6
2092	624514.56	285541.85	Картометрический метод	1	-
2093	624446.01	285498.89	Картометрический метод	1	-
2094	624435.67	285499.91	Картометрический метод	1	-
2095	624423.51	285525.44	Картометрический метод	1	-
2096	624408.62	285544.77	Картометрический метод	1	-
2082	624406.30	285547.53	Картометрический метод	1	-
2097	618617.19	298754.36	Картометрический метод	1	-
2098	618597.14	298708.98	Картометрический метод	1	-
2099	618533.35	298563.67	Картометрический метод	1	-
2100	618572.87	298554.09	Картометрический метод	1	-
2101	618573.32	298554.01	Картометрический метод	1	-
2102	618585.53	298551.00	Картометрический метод	1	-
2103	618598.95	298580.50	Картометрический метод	1	-
2104	618701.82	298538.91	Картометрический метод	1	-
2105	618599.93	298577.62	Картометрический метод	1	-
2106	618462.25	298267.77	Картометрический метод	1	-
2107	618589.93	298180.82	Картометрический метод	1	-
2108	618737.38	298090.17	Картометрический метод	1	-
2109	618851.50	298026.56	Картометрический метод	1	-
2110	618917.07	297994.99	Картометрический метод	1	-
2111	618914.19	297984.76	Картометрический метод	1	-
2112	618893.10	297911.57	Картометрический метод	1	-
2113	618889.17	297897.79	Картометрический метод	1	-
2114	618881.22	297870.39	Картометрический метод	1	-
2115	618799.81	297909.88	Картометрический метод	1	-

2. Сведения о характерных точках границ объекта					
Обозначение характерных точек границ	Координаты, м		Метод определения координат характерной точки	Средняя квадратическая погрешность положения характерной точки (M _t), м	Описание обозначения точки на местности (при наличии)
	X	Y			
1	2	3	4	5	6
2116	618368.83	298118.79	Картометрический метод	1	-
2117	618328.80	298021.23	Картометрический метод	1	-
2118	618316.78	298021.42	Картометрический метод	1	-
2119	618186.18	297860.20	Картометрический метод	1	-
2120	618071.64	297666.89	Картометрический метод	1	-
2121	618061.13	297651.30	Картометрический метод	1	-
2122	618052.22	297650.65	Картометрический метод	1	-
2123	617727.96	298003.82	Картометрический метод	1	-
2124	617696.28	298007.83	Картометрический метод	1	-
2125	617676.55	298015.40	Картометрический метод	1	-
2126	617627.41	298043.19	Картометрический метод	1	-
2127	617546.63	298078.66	Картометрический метод	1	-
2128	617509.21	298087.88	Картометрический метод	1	-
2129	617473.63	298091.59	Картометрический метод	1	-
2130	617451.39	298081.75	Картометрический метод	1	-
2131	617415.95	298044.22	Картометрический метод	1	-
2132	617370.43	298043.94	Картометрический метод	1	-
2133	617339.65	298038.41	Картометрический метод	1	-
2134	617322.03	298034.36	Картометрический метод	1	-
2135	617290.88	298024.48	Картометрический метод	1	-
2136	617287.40	298032.42	Картометрический метод	1	-
2137	617376.34	298056.62	Картометрический метод	1	-
2138	617402.34	298051.33	Картометрический метод	1	-
2139	617424.19	298066.80	Картометрический метод	1	-
2140	617445.31	298096.97	Картометрический метод	1	-

2. Сведения о характерных точках границ объекта					
Обозначение характерных точек границ	Координаты, м		Метод определения координат характерной точки	Средняя квадратическая погрешность положения характерной точки (Mt), м	Описание обозначения точки на местности (при наличии)
	X	Y			
1	2	3	4	5	6
2141	617456.27	298102.23	Картометрический метод	1	-
2142	617507.87	298098.55	Картометрический метод	1	-
2143	617539.93	298098.57	Картометрический метод	1	-
2144	617618.63	298067.41	Картометрический метод	1	-
2145	617597.61	298090.69	Картометрический метод	1	-
2146	617565.04	298184.03	Картометрический метод	1	-
2147	617579.61	298249.59	Картометрический метод	1	-
2148	617638.75	298353.54	Картометрический метод	1	-
2149	617649.04	298391.80	Картометрический метод	1	-
2150	617622.47	298418.21	Картометрический метод	1	-
2151	617620.12	298427.02	Картометрический метод	1	-
2152	617619.08	298434.88	Картометрический метод	1	-
2153	617624.38	298430.60	Картометрический метод	1	-
2154	617687.81	298484.08	Картометрический метод	1	-
2155	617741.05	298543.89	Картометрический метод	1	-
2156	617749.18	298555.48	Картометрический метод	1	-
2157	617671.46	298618.49	Картометрический метод	1	-
2158	617655.21	298607.73	Картометрический метод	1	-
2159	617623.67	298569.75	Картометрический метод	1	-
2160	617591.36	298533.27	Картометрический метод	1	-
2161	617552.37	298485.58	Картометрический метод	1	-
2162	617569.59	298471.79	Картометрический метод	1	-
2163	617528.28	298414.54	Картометрический метод	1	-
2164	617515.71	298425.73	Картометрический метод	1	-
2165	617462.97	298460.05	Картометрический метод	1	-

2. Сведения о характерных точках границ объекта					
Обозначение характерных точек границ	Координаты, м		Метод определения координат характерной точки	Средняя квадратическая погрешность положения характерной точки (M _t), м	Описание обозначения точки на местности (при наличии)
	X	Y			
1	2	3	4	5	6
2166	617404.74	298513.02	Картометрический метод	1	-
2167	617342.97	298569.03	Картометрический метод	1	-
2168	617178.67	298698.31	Картометрический метод	1	-
2169	617087.14	298770.72	Картометрический метод	1	-
2170	616863.88	298946.96	Картометрический метод	1	-
2171	616872.12	298958.48	Картометрический метод	1	-
2172	616931.90	299057.60	Картометрический метод	1	-
2173	616874.28	299094.14	Картометрический метод	1	-
2174	616926.83	299160.53	Картометрический метод	1	-
2175	616922.90	299212.22	Картометрический метод	1	-
2176	616913.55	299245.38	Картометрический метод	1	-
2177	616899.40	299264.97	Картометрический метод	1	-
2178	616877.82	299287.59	Картометрический метод	1	-
2179	616860.98	299382.94	Картометрический метод	1	-
2180	616917.19	299502.20	Картометрический метод	1	-
2181	616979.14	299660.52	Картометрический метод	1	-
2182	617020.97	299766.72	Картометрический метод	1	-
2183	617037.75	299839.58	Картометрический метод	1	-
2184	617046.08	299869.95	Картометрический метод	1	-
2185	617050.43	299870.84	Картометрический метод	1	-
2186	617134.26	299884.59	Картометрический метод	1	-
2187	617183.32	299903.74	Картометрический метод	1	-
2188	617280.27	299936.80	Картометрический метод	1	-
2189	617358.97	299948.26	Картометрический метод	1	-
2190	617403.01	299944.92	Картометрический метод	1	-

2. Сведения о характерных точках границ объекта					
Обозначение характерных точек границ	Координаты, м		Метод определения координат характерной точки	Средняя квадратическая погрешность положения характерной точки (M _t), м	Описание обозначения точки на местности (при наличии)
	X	Y			
1	2	3	4	5	6
2191	617429.67	299941.22	Картометрический метод	1	-
2192	617439.95	299922.54	Картометрический метод	1	-
2193	617446.34	299905.84	Картометрический метод	1	-
2194	617445.75	299870.04	Картометрический метод	1	-
2195	617466.31	299857.08	Картометрический метод	1	-
2196	617516.83	299802.24	Картометрический метод	1	-
2197	617783.06	299878.35	Картометрический метод	1	-
2198	617827.24	299867.03	Картометрический метод	1	-
2199	617848.40	299663.63	Картометрический метод	1	-
2200	617857.74	299630.41	Картометрический метод	1	-
2201	617876.02	299416.39	Картометрический метод	1	-
2202	617881.31	299313.27	Картометрический метод	1	-
2203	617886.88	299259.63	Картометрический метод	1	-
2204	617887.37	299253.73	Картометрический метод	1	-
2205	617894.62	299157.03	Картометрический метод	1	-
2206	617901.92	299108.68	Картометрический метод	1	-
2207	617929.26	299072.26	Картометрический метод	1	-
2208	618086.92	299100.08	Картометрический метод	1	-
2209	618163.78	299085.02	Картометрический метод	1	-
2210	618280.68	299056.61	Картометрический метод	1	-
2211	618392.18	298954.97	Картометрический метод	1	-
2212	618502.62	299024.25	Картометрический метод	1	-
2213	618587.93	298898.81	Картометрический метод	1	-
2214	618594.25	298863.61	Картометрический метод	1	-
2215	618587.20	298793.49	Картометрический метод	1	-

2. Сведения о характерных точках границ объекта					
Обозначение характерных точек границ	Координаты, м		Метод определения координат характерной точки	Средняя квадратическая погрешность положения характерной точки (Mt), м	Описание обозначения точки на местности (при наличии)
	X	Y			
1	2	3	4	5	6
2216	618591.24	298775.48	Картометрический метод	1	-
2217	618603.87	298759.06	Картометрический метод	1	-
2218	618612.41	298754.69	Картометрический метод	1	-
2097	618617.19	298754.36	Картометрический метод	1	-
2219	618288.37	298683.40	Картометрический метод	1	-
2220	618255.39	298779.08	Картометрический метод	1	-
2221	618219.93	298762.14	Картометрический метод	1	-
2222	618262.31	298671.53	Картометрический метод	1	-
2219	618288.37	298683.40	Картометрический метод	1	-
2223	635420.53	295975.71	Картометрический метод	1	-
2224	635444.43	296123.33	Картометрический метод	1	-
2225	635427.23	296173.94	Картометрический метод	1	-
2226	635379.14	296219.70	Картометрический метод	1	-
2227	635373.85	296225.42	Картометрический метод	1	-
2228	635364.28	296236.27	Картометрический метод	1	-
2229	635344.02	296270.88	Картометрический метод	1	-
2230	635328.82	296310.78	Картометрический метод	1	-
2231	635300.56	296357.48	Картометрический метод	1	-
2232	635279.68	296396.23	Картометрический метод	1	-
2233	635264.73	296393.91	Картометрический метод	1	-
2234	635259.10	296387.08	Картометрический метод	1	-
2235	635251.91	296367.84	Картометрический метод	1	-
2236	635243.51	296362.44	Картометрический метод	1	-
2237	635226.99	296368.21	Картометрический метод	1	-
2238	635208.95	296368.52	Картометрический метод	1	-

2. Сведения о характерных точках границ объекта					
Обозначение характерных точек границ	Координаты, м		Метод определения координат характерной точки	Средняя квадратическая погрешность положения характерной точки (M _t), м	Описание обозначения точки на местности (при наличии)
	X	Y			
1	2	3	4	5	6
2239	635183.82	296346.79	Картометрический метод	1	-
2240	635146.33	296337.66	Картометрический метод	1	-
2241	635114.50	296338.10	Картометрический метод	1	-
2242	635079.89	296338.64	Картометрический метод	1	-
2243	635052.50	296359.75	Картометрический метод	1	-
2244	634984.57	296345.57	Картометрический метод	1	-
2245	634893.23	296348.33	Картометрический метод	1	-
2246	634809.35	296352.28	Картометрический метод	1	-
2247	634742.14	296389.21	Картометрический метод	1	-
2248	634707.82	296315.18	Картометрический метод	1	-
2249	634701.85	296284.89	Картометрический метод	1	-
2250	634713.72	296106.98	Картометрический метод	1	-
2251	634463.37	296057.80	Картометрический метод	1	-
2252	634451.88	296054.23	Картометрический метод	1	-
2253	634433.46	296025.15	Картометрический метод	1	-
2254	634639.18	295913.58	Картометрический метод	1	-
2255	634710.30	295890.39	Картометрический метод	1	-
2256	634794.46	295869.40	Картометрический метод	1	-
2257	634899.60	295853.50	Картометрический метод	1	-
2258	634995.49	295847.90	Картометрический метод	1	-
2259	635182.02	295882.46	Картометрический метод	1	-
2260	635337.68	295935.55	Картометрический метод	1	-
2223	635420.53	295975.71	Картометрический метод	1	-
2261	628353.46	297260.48	Картометрический метод	1	-
2262	628292.75	297233.11	Картометрический метод	1	-

2. Сведения о характерных точках границ объекта					
Обозначение характерных точек границ	Координаты, м		Метод определения координат характерной точки	Средняя квадратическая погрешность положения характерной точки (M _t), м	Описание обозначения точки на местности (при наличии)
	X	Y			
1	2	3	4	5	6
2263	628288.10	297234.89	Картометрический метод	1	-
2264	628273.11	297239.05	Картометрический метод	1	-
2265	628264.45	297240.60	Картометрический метод	1	-
2266	628284.68	297249.78	Картометрический метод	1	-
2267	628406.18	297302.24	Картометрический метод	1	-
2268	628406.20	297304.45	Картометрический метод	1	-
2269	628405.22	297362.20	Картометрический метод	1	-
2270	628392.48	297391.10	Картометрический метод	1	-
2271	628374.36	297427.27	Картометрический метод	1	-
2272	628351.53	297482.36	Картометрический метод	1	-
2273	628390.45	297500.98	Картометрический метод	1	-
2274	628441.44	297525.36	Картометрический метод	1	-
2275	628476.88	297542.27	Картометрический метод	1	-
2276	628503.48	297541.27	Картометрический метод	1	-
2277	628635.30	297556.82	Картометрический метод	1	-
2278	628644.02	297505.02	Картометрический метод	1	-
2279	628654.87	297442.50	Картометрический метод	1	-
2280	628664.25	297389.41	Картометрический метод	1	-
2281	628770.42	297410.91	Картометрический метод	1	-
2282	628798.51	297415.32	Картометрический метод	1	-
2283	628932.16	297436.21	Картометрический метод	1	-
2284	628993.07	297439.29	Картометрический метод	1	-
2285	629167.93	297417.69	Картометрический метод	1	-
2286	629206.64	297415.77	Картометрический метод	1	-
2287	629235.50	297418.90	Картометрический метод	1	-

2. Сведения о характерных точках границ объекта					
Обозначение характерных точек границ	Координаты, м		Метод определения координат характерной точки	Средняя квадратическая погрешность положения характерной точки (Mt), м	Описание обозначения точки на местности (при наличии)
	X	Y			
1	2	3	4	5	6
2288	629261.31	297429.21	Картометрический метод	1	-
2289	629260.05	297414.38	Картометрический метод	1	-
2290	629237.82	297406.03	Картометрический метод	1	-
2291	629205.96	297403.20	Картометрический метод	1	-
2292	629164.91	297405.08	Картометрический метод	1	-
2293	628999.05	297424.78	Картометрический метод	1	-
2294	628929.12	297421.19	Картометрический метод	1	-
2295	628771.75	297398.99	Картометрический метод	1	-
2296	628771.30	297398.86	Картометрический метод	1	-
2297	628813.59	297228.92	Картометрический метод	1	-
2298	628827.53	297220.35	Картометрический метод	1	-
2299	628828.41	297219.81	Картометрический метод	1	-
2300	628885.95	297185.52	Картометрический метод	1	-
2301	628907.24	297154.41	Картометрический метод	1	-
2302	628923.89	297116.58	Картометрический метод	1	-
2303	628914.66	297105.43	Картометрический метод	1	-
2304	628878.75	297177.97	Картометрический метод	1	-
2305	628805.17	297222.18	Картометрический метод	1	-
2306	628789.19	297283.08	Картометрический метод	1	-
2307	628781.94	297280.94	Картометрический метод	1	-
2308	628753.13	297272.53	Картометрический метод	1	-
2309	628752.49	297274.81	Картометрический метод	1	-
2310	628750.34	297282.32	Картометрический метод	1	-
2311	628739.14	297320.57	Картометрический метод	1	-
2312	628767.94	297328.98	Картометрический метод	1	-

2. Сведения о характерных точках границ объекта					
Обозначение характерных точек границ	Координаты, м		Метод определения координат характерной точки	Средняя квадратическая погрешность положения характерной точки (Mt), м	Описание обозначения точки на местности (при наличии)
	X	Y			
1	2	3	4	5	6
2313	628776.54	297331.64	Картометрический метод	1	-
2314	628759.59	297396.37	Картометрический метод	1	-
2315	628566.10	297357.07	Картометрический метод	1	-
2316	628480.64	297110.83	Картометрический метод	1	-
2317	628453.73	297032.67	Картометрический метод	1	-
2318	628455.51	297032.46	Картометрический метод	1	-
2319	628490.31	297029.18	Картометрический метод	1	-
2320	628499.40	297002.39	Картометрический метод	1	-
2321	628497.05	297001.41	Картометрический метод	1	-
2322	628498.25	296998.65	Картометрический метод	1	-
2323	628502.78	296984.42	Картометрический метод	1	-
2324	628439.42	296969.12	Картометрический метод	1	-
2325	628413.57	296909.69	Картометрический метод	1	-
2326	628360.79	296906.93	Картометрический метод	1	-
2327	628344.29	296903.21	Картометрический метод	1	-
2328	628343.66	296907.09	Картометрический метод	1	-
2329	628347.81	296910.40	Картометрический метод	1	-
2330	628350.83	296912.92	Картометрический метод	1	-
2331	628355.44	296917.82	Картометрический метод	1	-
2332	628368.26	296931.61	Картометрический метод	1	-
2333	628375.13	296939.51	Картометрический метод	1	-
2334	628383.37	296951.94	Картометрический метод	1	-
2335	628391.74	296964.24	Картометрический метод	1	-
2336	628401.97	296986.35	Картометрический метод	1	-
2337	628410.31	297008.75	Картометрический метод	1	-

2. Сведения о характерных точках границ объекта					
Обозначение характерных точек границ	Координаты, м		Метод определения координат характерной точки	Средняя квадратическая погрешность положения характерной точки (M _t), м	Описание обозначения точки на местности (при наличии)
	X	Y			
1	2	3	4	5	6
2338	628413.10	297021.10	Картометрический метод	1	-
2339	628415.24	297034.86	Картометрический метод	1	-
2340	628417.38	297048.42	Картометрический метод	1	-
2341	628417.53	297063.94	Картометрический метод	1	-
2342	628415.81	297081.95	Картометрический метод	1	-
2343	628413.09	297098.97	Картометрический метод	1	-
2344	628408.34	297114.55	Картометрический метод	1	-
2345	628401.08	297133.69	Картометрический метод	1	-
2346	628393.32	297148.82	Картометрический метод	1	-
2347	628385.97	297160.40	Картометрический метод	1	-
2348	628376.20	297174.07	Картометрический метод	1	-
2349	628403.60	297198.15	Картометрический метод	1	-
2350	628371.16	297237.88	Картометрический метод	1	-
2261	628353.46	297260.48	Картометрический метод	1	-
2351	627887.07	296971.51	Картометрический метод	1	-
2352	627887.96	296971.70	Картометрический метод	1	-
2353	627888.20	296984.28	Картометрический метод	1	-
2354	627884.24	297000.31	Картометрический метод	1	-
2355	627876.81	297014.77	Картометрический метод	1	-
2356	627865.96	297009.86	Картометрический метод	1	-
2357	627827.35	296987.55	Картометрический метод	1	-
2358	627826.70	296978.20	Картометрический метод	1	-
2359	627850.58	296973.34	Картометрический метод	1	-
2351	627887.07	296971.51	Картометрический метод	1	-
2360	628771.44	295772.36	Картометрический метод	1	-

2. Сведения о характерных точках границ объекта					
Обозначение характерных точек границ	Координаты, м		Метод определения координат характерной точки	Средняя квадратическая погрешность положения характерной точки (Mt), м	Описание обозначения точки на местности (при наличии)
	X	Y			
1	2	3	4	5	6
2361	628754.88	295775.19	Картометрический метод	1	-
2362	628742.31	295787.35	Картометрический метод	1	-
2363	628713.76	295793.85	Картометрический метод	1	-
2364	628711.56	295796.54	Картометрический метод	1	-
2365	628704.03	295799.89	Картометрический метод	1	-
2366	628683.81	295803.37	Картометрический метод	1	-
2367	628699.03	295835.53	Картометрический метод	1	-
2368	628703.03	295858.24	Картометрический метод	1	-
2369	628779.30	295849.49	Картометрический метод	1	-
2370	628778.86	295815.77	Картометрический метод	1	-
2371	628770.29	295815.25	Картометрический метод	1	-
2360	628771.44	295772.36	Картометрический метод	1	-
2372	630213.57	299834.50	Картометрический метод	1	-
2373	630216.11	299842.57	Картометрический метод	1	-
2374	630091.41	299945.40	Картометрический метод	1	-
2375	630132.55	299983.90	Картометрический метод	1	-
2376	630196.97	300045.89	Картометрический метод	1	-
2377	630122.87	300090.74	Картометрический метод	1	-
2378	630086.99	300098.01	Картометрический метод	1	-
2379	630017.07	300021.28	Картометрический метод	1	-
2380	629956.19	300063.45	Картометрический метод	1	-
2381	629885.24	299984.40	Картометрический метод	1	-
2382	629957.14	299952.14	Картометрический метод	1	-
2383	629979.82	299906.43	Картометрический метод	1	-
2384	630046.52	299877.11	Картометрический метод	1	-

2. Сведения о характерных точках границ объекта					
Обозначение характерных точек границ	Координаты, м		Метод определения координат характерной точки	Средняя квадратическая погрешность положения характерной точки (Mt), м	Описание обозначения точки на местности (при наличии)
	X	Y			
1	2	3	4	5	6
2385	630052.33	299879.86	Картометрический метод	1	-
2386	630050.61	299874.79	Картометрический метод	1	-
2387	630097.02	299853.64	Картометрический метод	1	-
2388	630195.98	299801.45	Картометрический метод	1	-
2372	630213.57	299834.50	Картометрический метод	1	-
2389	629956.71	299974.22	Картометрический метод	1	-
2390	629959.61	299964.62	Картометрический метод	1	-
2391	629964.49	299974.07	Картометрический метод	1	-
2389	629956.71	299974.22	Картометрический метод	1	-
2392	629938.40	299979.76	Картометрический метод	1	-
2393	629942.60	299966.47	Картометрический метод	1	-
2394	629944.18	299978.83	Картометрический метод	1	-
2392	629938.40	299979.76	Картометрический метод	1	-
2395	629962.38	299963.26	Картометрический метод	1	-
2396	629969.50	299963.72	Картометрический метод	1	-
2397	629969.41	299965.73	Картометрический метод	1	-
2398	629962.29	299965.27	Картометрический метод	1	-
2395	629962.38	299963.26	Картометрический метод	1	-
2399	630028.79	299927.86	Картометрический метод	1	-
2400	630027.92	299929.67	Картометрический метод	1	-
2401	630022.99	299927.25	Картометрический метод	1	-
2402	630023.86	299925.43	Картометрический метод	1	-
2399	630028.79	299927.86	Картометрический метод	1	-
2403	630035.44	299913.74	Картометрический метод	1	-
2404	630037.25	299917.33	Картометрический метод	1	-

2. Сведения о характерных точках границ объекта					
Обозначение характерных точек границ	Координаты, м		Метод определения координат характерной точки	Средняя квадратическая погрешность положения характерной точки (M _t), м	Описание обозначения точки на местности (при наличии)
	X	Y			
1	2	3	4	5	6
2405	630035.48	299918.22	Картометрический метод	1	-
2406	630033.67	299914.69	Картометрический метод	1	-
2403	630035.44	299913.74	Картометрический метод	1	-
2407	629987.62	299907.55	Картометрический метод	1	-
2408	629986.31	299909.50	Картометрический метод	1	-
2409	629984.40	299908.18	Картометрический метод	1	-
2410	629985.72	299906.23	Картометрический метод	1	-
2407	629987.62	299907.55	Картометрический метод	1	-
2411	629988.36	299935.36	Картометрический метод	1	-
2412	629987.04	299937.25	Картометрический метод	1	-
2413	629985.14	299935.87	Картометрический метод	1	-
2414	629986.45	299933.98	Картометрический метод	1	-
2411	629988.36	299935.36	Картометрический метод	1	-
2415	629910.31	299975.78	Картометрический метод	1	-
2416	629908.88	299977.59	Картометрический метод	1	-
2417	629907.09	299976.21	Картометрический метод	1	-
2418	629908.40	299974.39	Картометрический метод	1	-
2415	629910.31	299975.78	Картометрический метод	1	-
2419	629918.42	299985.19	Картометрический метод	1	-
2420	629918.44	299987.19	Картометрический метод	1	-
2421	629916.44	299987.21	Картометрический метод	1	-
2422	629916.31	299985.21	Картометрический метод	1	-
2419	629918.42	299985.19	Картометрический метод	1	-
2423	630011.65	299971.24	Картометрический метод	1	-
2424	630010.90	299973.12	Картометрический метод	1	-

2. Сведения о характерных точках границ объекта					
Обозначение характерных точек границ	Координаты, м		Метод определения координат характерной точки	Средняя квадратическая погрешность положения характерной точки (M _t), м	Описание обозначения точки на местности (при наличии)
	X	Y			
1	2	3	4	5	6
2425	630009.11	299972.40	Картометрический метод	1	-
2426	630009.76	299970.52	Картометрический метод	1	-
2423	630011.65	299971.24	Картометрический метод	1	-
2427	629997.55	300006.37	Картометрический метод	1	-
2428	629996.37	300010.39	Картометрический метод	1	-
2429	629994.48	300009.88	Картометрический метод	1	-
2430	629995.66	300005.85	Картометрический метод	1	-
2427	629997.55	300006.37	Картометрический метод	1	-
2431	629929.55	299631.85	Картометрический метод	1	-
2432	629934.72	299645.91	Картометрический метод	1	-
2433	629951.29	299699.38	Картометрический метод	1	-
2434	629965.68	299745.58	Картометрический метод	1	-
2435	629862.26	299775.08	Картометрический метод	1	-
2436	629859.67	299782.79	Картометрический метод	1	-
2437	629852.02	299753.58	Картометрический метод	1	-
2438	629820.57	299683.54	Картометрический метод	1	-
2439	629856.08	299661.77	Картометрический метод	1	-
2431	629929.55	299631.85	Картометрический метод	1	-
2440	629939.32	299724.92	Картометрический метод	1	-
2441	629939.34	299726.92	Картометрический метод	1	-
2442	629937.33	299726.95	Картометрический метод	1	-
2443	629937.31	299724.93	Картометрический метод	1	-
2440	629939.32	299724.92	Картометрический метод	1	-
2444	629258.91	297400.87	Картометрический метод	1	-
2445	629283.04	297431.01	Картометрический метод	1	-

2. Сведения о характерных точках границ объекта					
Обозначение характерных точек границ	Координаты, м		Метод определения координат характерной точки	Средняя квадратическая погрешность положения характерной точки (M _t), м	Описание обозначения точки на местности (при наличии)
	X	Y			
1	2	3	4	5	6
2446	629362.46	297506.27	Картометрический метод	1	-
2447	629374.51	297564.62	Картометрический метод	1	-
2448	629409.19	297729.30	Картометрический метод	1	-
2449	629421.11	297785.64	Картометрический метод	1	-
2450	629447.30	297912.14	Картометрический метод	1	-
2451	629451.61	297932.03	Картометрический метод	1	-
2452	629447.21	297948.20	Картометрический метод	1	-
2453	629437.41	297958.60	Картометрический метод	1	-
2454	629420.20	297962.38	Картометрический метод	1	-
2455	629410.88	297965.42	Картометрический метод	1	-
2456	629405.62	297962.93	Картометрический метод	1	-
2457	629366.13	297964.79	Картометрический метод	1	-
2458	629355.45	297965.63	Картометрический метод	1	-
2459	629357.90	297976.85	Картометрический метод	1	-
2460	629411.86	297974.84	Картометрический метод	1	-
2461	629412.64	297974.77	Картометрический метод	1	-
2462	629417.66	297976.52	Картометрический метод	1	-
2463	629425.18	297992.36	Картометрический метод	1	-
2464	629457.94	298064.02	Картометрический метод	1	-
2465	629464.69	298082.35	Картометрический метод	1	-
2466	629479.39	298116.37	Картометрический метод	1	-
2467	629483.05	298114.73	Картометрический метод	1	-
2468	629512.78	298159.99	Картометрический метод	1	-
2469	629521.43	298168.39	Картометрический метод	1	-
2470	629565.73	298157.78	Картометрический метод	1	-

2. Сведения о характерных точках границ объекта					
Обозначение характерных точек границ	Координаты, м		Метод определения координат характерной точки	Средняя квадратическая погрешность положения характерной точки (Mt), м	Описание обозначения точки на местности (при наличии)
	X	Y			
1	2	3	4	5	6
2471	629577.66	298226.63	Картометрический метод	1	-
2472	629627.68	298407.73	Картометрический метод	1	-
2473	629670.79	298609.64	Картометрический метод	1	-
2474	629687.31	298636.50	Картометрический метод	1	-
2475	629663.21	298641.22	Картометрический метод	1	-
2476	629665.03	298656.45	Картометрический метод	1	-
2477	629664.33	298664.08	Картометрический метод	1	-
2478	629661.08	298672.68	Картометрический метод	1	-
2479	629582.68	298734.68	Картометрический метод	1	-
2480	629529.18	298759.24	Картометрический метод	1	-
2481	629511.77	298765.70	Картометрический метод	1	-
2482	629491.12	298771.06	Картометрический метод	1	-
2483	629480.80	298773.58	Картометрический метод	1	-
2484	629440.70	298782.28	Картометрический метод	1	-
2485	629437.02	298781.38	Картометрический метод	1	-
2486	629432.42	298777.01	Картометрический метод	1	-
2487	629420.31	298779.61	Картометрический метод	1	-
2488	629416.14	298785.67	Картометрический метод	1	-
2489	629404.83	298789.60	Картометрический метод	1	-
2490	629386.80	298789.78	Картометрический метод	1	-
2491	629369.62	298797.32	Картометрический метод	1	-
2492	629347.82	298798.41	Картометрический метод	1	-
2493	629313.80	298802.30	Картометрический метод	1	-
2494	629303.37	298805.41	Картометрический метод	1	-
2495	629291.65	298812.29	Картометрический метод	1	-

2. Сведения о характерных точках границ объекта					
Обозначение характерных точек границ	Координаты, м		Метод определения координат характерной точки	Средняя квадратическая погрешность положения характерной точки (M _t), м	Описание обозначения точки на местности (при наличии)
	X	Y			
1	2	3	4	5	6
2496	629288.61	298820.22	Картометрический метод	1	-
2497	629288.99	298824.02	Картометрический метод	1	-
2498	629250.34	298832.11	Картометрический метод	1	-
2499	629210.76	298727.42	Картометрический метод	1	-
2500	629184.86	298675.24	Картометрический метод	1	-
2501	629157.44	298638.72	Картометрический метод	1	-
2502	629097.30	298557.98	Картометрический метод	1	-
2503	629049.95	298497.38	Картометрический метод	1	-
2504	629007.64	298397.26	Картометрический метод	1	-
2505	629002.82	298327.20	Картометрический метод	1	-
2506	629013.34	298267.02	Картометрический метод	1	-
2507	629042.69	298219.96	Картометрический метод	1	-
2508	629070.27	298183.83	Картометрический метод	1	-
2509	629131.74	298120.66	Картометрический метод	1	-
2510	629176.01	298051.52	Картометрический метод	1	-
2511	629193.73	298008.66	Картометрический метод	1	-
2512	629214.10	297908.78	Картометрический метод	1	-
2513	629228.34	297819.87	Картометрический метод	1	-
2514	629267.57	297724.35	Картометрический метод	1	-
2515	629285.37	297666.52	Картометрический метод	1	-
2516	629274.00	297632.51	Картометрический метод	1	-
2517	629229.79	297595.75	Картометрический метод	1	-
2518	629183.30	297565.71	Картометрический метод	1	-
2519	629195.76	297542.11	Картометрический метод	1	-
2520	629241.83	297473.15	Картометрический метод	1	-

2. Сведения о характерных точках границ объекта					
Обозначение характерных точек границ	Координаты, м		Метод определения координат характерной точки	Средняя квадратическая погрешность положения характерной точки (M _t), м	Описание обозначения точки на местности (при наличии)
	X	Y			
1	2	3	4	5	6
2521	629262.95	297448.79	Картометрический метод	1	-
2522	629260.05	297414.38	Картометрический метод	1	-
2444	629258.91	297400.87	Картометрический метод	1	-
2523	629257.43	297521.23	Картометрический метод	1	-
2524	629264.40	297527.99	Картометрический метод	1	-
2525	629257.68	297534.94	Картометрический метод	1	-
2526	629250.72	297528.18	Картометрический метод	1	-
2523	629257.43	297521.23	Картометрический метод	1	-
2527	633504.34	322478.53	Картометрический метод	1	-
2528	633484.89	322451.28	Картометрический метод	1	-
2529	633463.39	322464.98	Картометрический метод	1	-
2530	633478.15	322476.52	Картометрический метод	1	-
2531	633485.93	322505.82	Картометрический метод	1	-
2532	633496.57	322545.89	Картометрический метод	1	-
2533	633528.21	322511.86	Картометрический метод	1	-
2527	633504.34	322478.53	Картометрический метод	1	-
2534	628690.69	294834.22	Картометрический метод	1	-
2535	628708.62	294836.20	Картометрический метод	1	-
2536	628737.60	294840.88	Картометрический метод	1	-
2537	628738.10	294833.92	Картометрический метод	1	-
2538	628756.37	294837.02	Картометрический метод	1	-
2539	628755.04	294861.39	Картометрический метод	1	-
2540	628752.99	294892.04	Картометрический метод	1	-
2541	628752.60	294897.94	Картометрический метод	1	-
2542	628752.05	294897.87	Картометрический метод	1	-

2. Сведения о характерных точках границ объекта					
Обозначение характерных точек границ	Координаты, м		Метод определения координат характерной точки	Средняя квадратическая погрешность положения характерной точки (M _t), м	Описание обозначения точки на местности (при наличии)
	X	Y			
1	2	3	4	5	6
2543	628751.49	294909.32	Картометрический метод	1	-
2544	628693.93	294907.18	Картометрический метод	1	-
2534	628690.69	294834.22	Картометрический метод	1	-
2545	628353.96	296207.50	Картометрический метод	1	-
2546	628392.28	296194.07	Картометрический метод	1	-
2547	628384.99	296166.04	Картометрический метод	1	-
2548	628350.64	296064.67	Картометрический метод	1	-
2549	628309.80	296077.70	Картометрический метод	1	-
2545	628353.96	296207.50	Картометрический метод	1	-
2550	627283.69	295919.98	Картометрический метод	1	-
2551	627281.25	295920.74	Картометрический метод	1	-
2552	627271.03	295923.05	Картометрический метод	1	-
2553	627262.67	295922.52	Картометрический метод	1	-
2554	627256.87	295909.20	Картометрический метод	1	-
2555	627252.52	295896.45	Картометрический метод	1	-
2556	627249.05	295882.97	Картометрический метод	1	-
2557	627213.88	295894.01	Картометрический метод	1	-
2558	627210.27	295877.18	Картометрический метод	1	-
2559	627210.27	295877.18	Картометрический метод	1	-
2560	627208.39	295866.96	Картометрический метод	1	-
2561	627200.69	295841.13	Картометрический метод	1	-
2562	627193.87	295815.16	Картометрический метод	1	-
2563	627197.19	295813.06	Картометрический метод	1	-
2564	627242.34	295797.57	Картометрический метод	1	-
2565	627244.12	295796.96	Картометрический метод	1	-

2. Сведения о характерных точках границ объекта					
Обозначение характерных точек границ	Координаты, м		Метод определения координат характерной точки	Средняя квадратическая погрешность положения характерной точки (Mt), м	Описание обозначения точки на местности (при наличии)
	X	Y			
1	2	3	4	5	6
2550	627283.69	295919.98	Картометрический метод	1	-
2566	628377.60	296952.86	Картометрический метод	1	-
2567	628320.96	296965.00	Картометрический метод	1	-
2568	628317.64	296956.13	Картометрический метод	1	-
2569	628314.18	296943.99	Картометрический метод	1	-
2570	628303.25	296906.95	Картометрический метод	1	-
2571	628297.81	296908.08	Картометрический метод	1	-
2572	628296.62	296899.73	Картометрический метод	1	-
2573	628277.17	296903.20	Картометрический метод	1	-
2574	628266.85	296906.04	Картометрический метод	1	-
2575	628272.10	296920.31	Картометрический метод	1	-
2576	628270.11	296920.73	Картометрический метод	1	-
2577	628276.04	296935.66	Картометрический метод	1	-
2578	628271.49	296937.04	Картометрический метод	1	-
2579	628272.19	296940.38	Картометрический метод	1	-
2580	628261.64	296942.76	Картометрический метод	1	-
2581	628281.38	297015.56	Картометрический метод	1	-
2582	628293.37	297012.77	Картометрический метод	1	-
2583	628301.18	297047.95	Картометрический метод	1	-
2584	628304.68	297063.84	Картометрический метод	1	-
2585	628307.82	297077.86	Картометрический метод	1	-
2586	628309.00	297084.54	Картометрический метод	1	-
2587	628281.66	297089.82	Картометрический метод	1	-
2588	628293.94	297127.44	Картометрический метод	1	-
2589	628301.24	297155.74	Картометрический метод	1	-

2. Сведения о характерных точках границ объекта					
Обозначение характерных точек границ	Координаты, м		Метод определения координат характерной точки	Средняя квадратическая погрешность положения характерной точки (M _t), м	Описание обозначения точки на местности (при наличии)
	X	Y			
1	2	3	4	5	6
2590	628295.69	297157.53	Картометрический метод	1	-
2591	628297.73	297161.66	Картометрический метод	1	-
2592	628268.41	297167.90	Картометрический метод	1	-
2593	628264.75	297168.75	Картометрический метод	1	-
2594	628281.06	297221.18	Картометрический метод	1	-
2595	628286.40	297220.72	Картометрический метод	1	-
2596	628287.02	297227.67	Картометрический метод	1	-
2597	628287.02	297227.67	Картометрический метод	1	-
2598	628281.92	297229.46	Картометрический метод	1	-
2599	628265.05	297233.71	Картометрический метод	1	-
2600	628246.60	297236.50	Картометрический метод	1	-
2601	628230.58	297237.20	Картометрический метод	1	-
2602	628214.44	297236.48	Картометрический метод	1	-
2603	628202.06	297234.13	Картометрический метод	1	-
2604	628182.31	297229.24	Картометрический метод	1	-
2605	628182.96	297227.89	Картометрический метод	1	-
2606	628194.42	297205.17	Картометрический метод	1	-
2607	628195.74	297203.01	Картометрический метод	1	-
2608	628151.44	297179.82	Картометрический метод	1	-
2609	628147.97	297177.79	Картометрический метод	1	-
2610	627999.95	297099.28	Картометрический метод	1	-
2611	627999.17	297098.89	Картометрический метод	1	-
2612	627999.17	297098.89	Картометрический метод	1	-
2613	627936.74	297065.04	Картометрический метод	1	-
2614	627880.10	297054.69	Картометрический метод	1	-

2. Сведения о характерных точках границ объекта					
Обозначение характерных точек границ	Координаты, м		Метод определения координат характерной точки	Средняя квадратическая погрешность положения характерной точки (Mt), м	Описание обозначения точки на местности (при наличии)
	X	Y			
1	2	3	4	5	6
2615	627845.55	297061.31	Картометрический метод	1	-
2616	627830.08	297061.47	Картометрический метод	1	-
2617	627817.34	297057.04	Картометрический метод	1	-
2618	627794.01	297037.73	Картометрический метод	1	-
2619	627761.89	296997.70	Картометрический метод	1	-
2620	627764.66	296995.66	Картометрический метод	1	-
2621	627774.63	296992.09	Картометрический метод	1	-
2622	627804.63	297031.94	Картометрический метод	1	-
2623	627821.46	297046.16	Картометрический метод	1	-
2624	627830.74	297049.55	Картометрический метод	1	-
2625	627844.99	297049.48	Картометрический метод	1	-
2626	627878.86	297041.99	Картометрический метод	1	-
2627	627940.29	297053.30	Картометрический метод	1	-
2628	627974.41	297070.96	Картометрический метод	1	-
2629	628004.50	297086.52	Картометрический метод	1	-
2630	628008.48	297072.97	Картометрический метод	1	-
2631	628004.09	297044.50	Картометрический метод	1	-
2632	627993.72	296951.27	Картометрический метод	1	-
2633	628028.26	296944.03	Картометрический метод	1	-
2634	628046.69	296939.04	Картометрический метод	1	-
2635	628050.69	296938.47	Картометрический метод	1	-
2636	628099.54	296926.27	Картометрический метод	1	-
2637	628114.98	296922.51	Картометрический метод	1	-
2638	628145.84	296915.58	Картометрический метод	1	-
2639	628161.53	296914.16	Картометрический метод	1	-

2. Сведения о характерных точках границ объекта					
Обозначение характерных точек границ	Координаты, м		Метод определения координат характерной точки	Средняя квадратическая погрешность положения характерной точки (M _t), м	Описание обозначения точки на местности (при наличии)
	X	Y			
1	2	3	4	5	6
2640	628166.52	296912.84	Картометрический метод	1	-
2641	628166.87	296914.38	Картометрический метод	1	-
2642	628171.31	296913.20	Картометрический метод	1	-
2643	628170.96	296911.66	Картометрический метод	1	-
2644	628171.85	296911.45	Картометрический метод	1	-
2645	628189.28	296906.86	Картометрический метод	1	-
2646	628231.60	296898.29	Картометрический метод	1	-
2647	628289.70	296887.75	Картометрический метод	1	-
2648	628321.57	296914.01	Картометрический метод	1	-
2649	628341.32	296920.10	Картометрический метод	1	-
2650	628342.17	296914.94	Картометрический метод	1	-
2651	628356.54	296927.31	Картометрический метод	1	-
2652	628370.26	296942.63	Картометрический метод	1	-
2566	628377.60	296952.86	Картометрический метод	1	-
2653	630289.79	290868.76	Картометрический метод	1	-
2654	630268.38	290862.72	Картометрический метод	1	-
2655	630255.55	290898.94	Картометрический метод	1	-
2656	630226.18	290965.48	Картометрический метод	1	-
2657	630168.08	291082.00	Картометрический метод	1	-
2658	630091.76	291072.82	Картометрический метод	1	-
2659	629997.12	291028.62	Картометрический метод	1	-
2660	630071.44	290831.09	Картометрический метод	1	-
2661	630076.26	290636.90	Картометрический метод	1	-
2662	630136.82	290625.95	Картометрический метод	1	-
2663	630199.76	290619.73	Картометрический метод	1	-

2. Сведения о характерных точках границ объекта					
Обозначение характерных точек границ	Координаты, м		Метод определения координат характерной точки	Средняя квадратическая погрешность положения характерной точки (M _t), м	Описание обозначения точки на местности (при наличии)
	X	Y			
1	2	3	4	5	6
2664	630179.09	289853.67	Картометрический метод	1	-
2665	630187.45	289800.83	Картометрический метод	1	-
2666	630206.47	289773.85	Картометрический метод	1	-
2667	630206.69	289773.25	Картометрический метод	1	-
2668	630207.02	289772.98	Картометрический метод	1	-
2669	630213.18	289764.37	Картометрический метод	1	-
2670	630255.81	289724.49	Картометрический метод	1	-
2671	630284.37	289705.46	Картометрический метод	1	-
2672	630323.13	289694.71	Картометрический метод	1	-
2673	630330.56	289731.89	Картометрический метод	1	-
2674	630315.38	289740.58	Картометрический метод	1	-
2675	630312.30	289757.46	Картометрический метод	1	-
2676	630302.21	289762.70	Картометрический метод	1	-
2677	630303.55	289951.75	Картометрический метод	1	-
2678	630309.80	290032.42	Картометрический метод	1	-
2679	630320.58	290070.72	Картометрический метод	1	-
2680	630335.15	290150.04	Картометрический метод	1	-
2681	630337.45	290185.60	Картометрический метод	1	-
2682	630339.79	290239.02	Картометрический метод	1	-
2683	630340.67	290291.58	Картометрический метод	1	-
2684	630346.08	290325.44	Картометрический метод	1	-
2685	630343.60	290374.55	Картометрический метод	1	-
2686	630332.89	290438.50	Картометрический метод	1	-
2687	630328.75	290514.71	Картометрический метод	1	-
2688	630324.83	290551.46	Картометрический метод	1	-

2. Сведения о характерных точках границ объекта					
Обозначение характерных точек границ	Координаты, м		Метод определения координат характерной точки	Средняя квадратическая погрешность положения характерной точки (Mt), м	Описание обозначения точки на местности (при наличии)
	X	Y			
1	2	3	4	5	6
2689	630336.41	290552.37	Картометрический метод	1	-
2690	630334.63	290578.00	Картометрический метод	1	-
2691	630390.37	290589.70	Картометрический метод	1	-
2692	630384.53	290648.73	Картометрический метод	1	-
2693	630346.51	290759.47	Картометрический метод	1	-
2694	630310.30	290832.60	Картометрический метод	1	-
2653	630289.79	290868.76	Картометрический метод	1	-
2695	626308.15	293304.18	Картометрический метод	1	-
2696	626306.59	293303.99	Картометрический метод	1	-
2697	626307.37	293304.25	Картометрический метод	1	-
2695	626308.15	293304.18	Картометрический метод	1	-
2698	630217.04	295837.69	Картометрический метод	1	-
2699	630285.88	295937.62	Картометрический метод	1	-
2700	630146.44	296078.94	Картометрический метод	1	-
2701	630020.89	296159.34	Картометрический метод	1	-
2702	629998.44	296174.34	Картометрический метод	1	-
2703	629969.46	296204.71	Картометрический метод	1	-
2704	629952.31	296226.61	Картометрический метод	1	-
2705	629936.44	296277.20	Картометрический метод	1	-
2706	629927.16	296319.63	Картометрический метод	1	-
2707	629915.56	296350.98	Картометрический метод	1	-
2708	629905.06	296370.54	Картометрический метод	1	-
2709	629887.65	296398.93	Картометрический метод	1	-
2710	629843.89	296408.59	Картометрический метод	1	-
2711	629791.84	296402.54	Картометрический метод	1	-

2. Сведения о характерных точках границ объекта					
Обозначение характерных точек границ	Координаты, м		Метод определения координат характерной точки	Средняя квадратическая погрешность положения характерной точки (M _t), м	Описание обозначения точки на местности (при наличии)
	X	Y			
1	2	3	4	5	6
2712	629686.64	296318.74	Картометрический метод	1	-
2713	629734.15	296248.25	Картометрический метод	1	-
2714	629797.31	296172.12	Картометрический метод	1	-
2715	629858.63	296090.87	Картометрический метод	1	-
2716	629915.23	296016.21	Картометрический метод	1	-
2717	630090.57	295928.26	Картометрический метод	1	-
2718	630126.39	295913.73	Картометрический метод	1	-
2719	630185.05	295868.77	Картометрический метод	1	-
2698	630217.04	295837.69	Картометрический метод	1	-
2720	628272.56	294332.51	Картометрический метод	1	-
2721	628260.40	294329.00	Картометрический метод	1	-
2722	628249.80	294325.83	Картометрический метод	1	-
2723	628247.56	294325.18	Картометрический метод	1	-
2724	628210.62	294314.07	Картометрический метод	1	-
2725	628191.21	294381.30	Картометрический метод	1	-
2726	628203.15	294407.88	Картометрический метод	1	-
2727	628195.79	294431.91	Картометрический метод	1	-
2728	628231.39	294441.68	Картометрический метод	1	-
2729	628242.35	294444.71	Картометрический метод	1	-
2720	628272.56	294332.51	Картометрический метод	1	-
2730	628955.99	301217.08	Картометрический метод	1	-
2731	628983.80	301216.31	Картометрический метод	1	-
2732	629047.54	301150.40	Картометрический метод	1	-
2733	629057.01	301140.60	Картометрический метод	1	-
2734	629051.82	301134.03	Картометрический метод	1	-

2. Сведения о характерных точках границ объекта					
Обозначение характерных точек границ	Координаты, м		Метод определения координат характерной точки	Средняя квадратическая погрешность положения характерной точки (Mt), м	Описание обозначения точки на местности (при наличии)
	X	Y			
1	2	3	4	5	6
2735	629118.27	301061.81	Картометрический метод	1	-
2736	628981.93	300946.92	Картометрический метод	1	-
2737	629024.06	300909.95	Картометрический метод	1	-
2738	629165.51	300793.78	Картометрический метод	1	-
2739	629202.49	300816.81	Картометрический метод	1	-
2740	629301.11	300881.26	Картометрический метод	1	-
2741	629442.60	300988.12	Картометрический метод	1	-
2742	629515.87	301044.21	Картометрический метод	1	-
2743	629464.30	301114.19	Картометрический метод	1	-
2744	629402.24	301129.04	Картометрический метод	1	-
2745	629336.89	301168.46	Картометрический метод	1	-
2746	629302.81	301218.66	Картометрический метод	1	-
2747	629459.60	301320.74	Картометрический метод	1	-
2748	629416.20	301383.48	Картометрический метод	1	-
2749	629369.52	301452.28	Картометрический метод	1	-
2750	629289.09	301402.90	Картометрический метод	1	-
2751	629273.44	301428.90	Картометрический метод	1	-
2752	629302.01	301445.92	Картометрический метод	1	-
2753	629271.98	301500.15	Картометрический метод	1	-
2754	629338.16	301536.37	Картометрический метод	1	-
2755	629392.45	301566.09	Картометрический метод	1	-
2756	629390.01	301586.99	Картометрический метод	1	-
2757	629359.63	301639.69	Картометрический метод	1	-
2758	629310.36	301725.58	Картометрический метод	1	-
2759	629286.11	301767.38	Картометрический метод	1	-

2. Сведения о характерных точках границ объекта					
Обозначение характерных точек границ	Координаты, м		Метод определения координат характерной точки	Средняя квадратическая погрешность положения характерной точки (M _t), м	Описание обозначения точки на местности (при наличии)
	X	Y			
1	2	3	4	5	6
2760	629245.00	301805.29	Картометрический метод	1	-
2761	629179.25	301921.54	Картометрический метод	1	-
2762	629155.92	301956.17	Картометрический метод	1	-
2763	628950.27	301824.99	Картометрический метод	1	-
2764	628878.92	301783.29	Картометрический метод	1	-
2765	628912.30	301720.37	Картометрический метод	1	-
2766	628831.41	301671.40	Картометрический метод	1	-
2767	628809.35	301659.60	Картометрический метод	1	-
2768	628815.69	301648.02	Картометрический метод	1	-
2769	628792.19	301636.76	Картометрический метод	1	-
2770	628796.00	301628.30	Картометрический метод	1	-
2771	628820.27	301639.20	Картометрический метод	1	-
2772	628850.79	301600.14	Картометрический метод	1	-
2773	628797.50	301560.98	Картометрический метод	1	-
2774	628779.20	301525.04	Картометрический метод	1	-
2775	628765.14	301271.90	Картометрический метод	1	-
2776	628786.75	301273.81	Картометрический метод	1	-
2777	628787.26	301280.43	Картометрический метод	1	-
2778	628792.82	301279.96	Картометрический метод	1	-
2779	628792.31	301273.35	Картометрический метод	1	-
2780	628828.11	301279.92	Картометрический метод	1	-
2781	628877.54	301302.54	Картометрический метод	1	-
2782	628901.09	301298.34	Картометрический метод	1	-
2783	628920.88	301285.76	Картометрический метод	1	-
2784	628939.65	301272.24	Картометрический метод	1	-

2. Сведения о характерных точках границ объекта					
Обозначение характерных точек границ	Координаты, м		Метод определения координат характерной точки	Средняя квадратическая погрешность положения характерной точки (Mt), м	Описание обозначения точки на местности (при наличии)
	X	Y			
1	2	3	4	5	6
2785	628947.06	301256.97	Картометрический метод	1	-
2786	628957.17	301234.12	Картометрический метод	1	-
2730	628955.99	301217.08	Картометрический метод	1	-
2787	629107.57	301611.43	Картометрический метод	1	-
2788	629138.59	301628.69	Картометрический метод	1	-
2789	629160.08	301588.52	Картометрический метод	1	-
2790	629163.68	301581.86	Картометрический метод	1	-
2791	629164.66	301580.18	Картометрический метод	1	-
2792	629132.76	301563.46	Картометрический метод	1	-
2793	629128.62	301571.80	Картометрический метод	1	-
2787	629107.57	301611.43	Картометрический метод	1	-
2794	629112.91	301528.62	Картометрический метод	1	-
2795	629110.41	301533.60	Картометрический метод	1	-
2796	629124.95	301541.33	Картометрический метод	1	-
2797	629127.25	301537.23	Картометрический метод	1	-
2798	629139.05	301515.83	Картометрический метод	1	-
2799	629124.70	301507.15	Картометрический метод	1	-
2794	629112.91	301528.62	Картометрический метод	1	-
2800	624030.34	297385.04	Картометрический метод	1	-
2801	624023.72	297390.80	Картометрический метод	1	-
2802	624097.18	297537.60	Картометрический метод	1	-
2803	624106.50	297535.24	Картометрический метод	1	-
2804	624189.92	297495.24	Картометрический метод	1	-
2805	624192.90	297493.26	Картометрический метод	1	-
2806	624194.76	297490.24	Картометрический метод	1	-

2. Сведения о характерных точках границ объекта					
Обозначение характерных точек границ	Координаты, м		Метод определения координат характерной точки	Средняя квадратическая погрешность положения характерной точки (M _t), м	Описание обозначения точки на местности (при наличии)
	X	Y			
1	2	3	4	5	6
2807	624194.76	297489.96	Картометрический метод	1	-
2808	624394.58	297392.44	Картометрический метод	1	-
2809	624380.38	297374.56	Картометрический метод	1	-
2810	624393.30	297364.20	Картометрический метод	1	-
2811	624416.38	297345.42	Картометрический метод	1	-
2812	624422.30	297347.57	Картометрический метод	1	-
2813	624426.89	297350.87	Картометрический метод	1	-
2814	624428.43	297348.92	Картометрический метод	1	-
2815	624439.34	297338.36	Картометрический метод	1	-
2816	624442.34	297338.19	Картометрический метод	1	-
2817	624446.17	297342.44	Картометрический метод	1	-
2818	624460.34	297356.37	Картометрический метод	1	-
2819	624466.96	297351.01	Картометрический метод	1	-
2820	624476.35	297344.29	Картометрический метод	1	-
2821	624491.45	297329.28	Картометрический метод	1	-
2822	624432.92	297274.34	Картометрический метод	1	-
2823	624418.29	297290.69	Картометрический метод	1	-
2824	624410.02	297299.81	Картометрический метод	1	-
2825	624424.66	297316.41	Картометрический метод	1	-
2826	624434.55	297326.83	Картометрический метод	1	-
2827	624431.80	297329.46	Картометрический метод	1	-
2828	624437.75	297335.50	Картометрический метод	1	-
2829	624430.81	297342.13	Картометрический метод	1	-
2830	624395.62	297306.58	Картометрический метод	1	-
2831	624389.66	297300.54	Картометрический метод	1	-

2. Сведения о характерных точках границ объекта					
Обозначение характерных точек границ	Координаты, м		Метод определения координат характерной точки	Средняя квадратическая погрешность положения характерной точки (Mt), м	Описание обозначения точки на местности (при наличии)
	X	Y			
1	2	3	4	5	6
2832	624369.78	297281.19	Картометрический метод	1	-
2833	624360.95	297289.84	Картометрический метод	1	-
2834	624352.70	297276.40	Картометрический метод	1	-
2835	624349.57	297241.08	Картометрический метод	1	-
2836	624347.94	297234.06	Картометрический метод	1	-
2837	624344.88	297228.33	Картометрический метод	1	-
2838	624335.20	297227.89	Картометрический метод	1	-
2839	624323.95	297204.37	Картометрический метод	1	-
2840	624322.23	297199.02	Картометрический метод	1	-
2841	624233.03	297239.14	Картометрический метод	1	-
2842	624141.90	297298.70	Картометрический метод	1	-
2843	624114.40	297320.40	Картометрический метод	1	-
2844	624109.87	297323.92	Картометрический метод	1	-
2845	624045.27	297374.72	Картометрический метод	1	-
2846	624037.74	297378.68	Картометрический метод	1	-
2800	624030.34	297385.04	Картометрический метод	1	-
2847	626935.19	292455.73	Картометрический метод	1	-
2848	626949.54	292504.80	Картометрический метод	1	-
2849	626970.16	292571.81	Картометрический метод	1	-
2850	627019.42	292617.28	Картометрический метод	1	-
2851	627028.02	292658.57	Картометрический метод	1	-
2852	626870.92	292688.67	Картометрический метод	1	-
2853	626844.93	292694.46	Картометрический метод	1	-
2854	626897.15	292834.47	Картометрический метод	1	-
2855	626899.44	292853.52	Картометрический метод	1	-

2. Сведения о характерных точках границ объекта					
Обозначение характерных точек границ	Координаты, м		Метод определения координат характерной точки	Средняя квадратическая погрешность положения характерной точки (M _t), м	Описание обозначения точки на местности (при наличии)
	X	Y			
1	2	3	4	5	6
2856	626896.02	292856.63	Картометрический метод	1	-
2857	626956.73	293013.16	Картометрический метод	1	-
2858	627008.18	292992.03	Картометрический метод	1	-
2859	627036.57	292980.12	Картометрический метод	1	-
2860	627077.09	292969.26	Картометрический метод	1	-
2861	627113.06	292959.43	Картометрический метод	1	-
2862	627119.94	292956.96	Картометрический метод	1	-
2863	627127.71	292953.68	Картометрический метод	1	-
2864	627144.81	292949.38	Картометрический метод	1	-
2865	627160.58	292945.95	Картометрический метод	1	-
2866	627168.45	292942.81	Картометрический метод	1	-
2867	627199.40	292931.16	Картометрический метод	1	-
2868	627205.72	292928.75	Картометрический метод	1	-
2869	627255.47	292903.22	Картометрический метод	1	-
2870	627275.54	292894.47	Картометрический метод	1	-
2871	627362.80	292857.29	Картометрический метод	1	-
2872	627377.76	292850.87	Картометрический метод	1	-
2873	627391.18	292845.59	Картометрический метод	1	-
2874	627411.74	292767.25	Картометрический метод	1	-
2875	627421.74	292777.74	Картометрический метод	1	-
2876	627424.23	292769.41	Картометрический метод	1	-
2877	627413.10	292757.53	Картометрический метод	1	-
2878	627422.94	292724.45	Картометрический метод	1	-
2879	627429.50	292699.57	Картометрический метод	1	-
2880	627441.87	292651.81	Картометрический метод	1	-

2. Сведения о характерных точках границ объекта					
Обозначение характерных точек границ	Координаты, м		Метод определения координат характерной точки	Средняя квадратическая погрешность положения характерной точки (M _t), м	Описание обозначения точки на местности (при наличии)
	X	Y			
1	2	3	4	5	6
2881	627458.25	292589.77	Картометрический метод	1	-
2882	627426.44	292580.54	Картометрический метод	1	-
2883	627366.08	292437.74	Картометрический метод	1	-
2884	627330.53	292419.91	Картометрический метод	1	-
2885	627200.44	292333.13	Картометрический метод	1	-
2886	627046.33	292437.82	Картометрический метод	1	-
2887	626993.90	292449.32	Картометрический метод	1	-
2847	626935.19	292455.73	Картометрический метод	1	-
2888	635400.40	298141.98	Картометрический метод	1	-
2889	635423.87	298294.81	Картометрический метод	1	-
2890	635430.18	298357.28	Картометрический метод	1	-
2891	635575.84	298398.36	Картометрический метод	1	-
2892	635574.86	298411.33	Картометрический метод	1	-
2893	635589.09	298421.88	Картометрический метод	1	-
2894	635596.92	298435.83	Картометрический метод	1	-
2895	635596.09	298452.00	Картометрический метод	1	-
2896	635589.75	298465.10	Картометрический метод	1	-
2897	635563.90	298471.90	Картометрический метод	1	-
2898	635564.33	298504.30	Картометрический метод	1	-
2899	635539.96	298538.15	Картометрический метод	1	-
2900	635517.10	298533.10	Картометрический метод	1	-
2901	635512.68	298558.47	Картометрический метод	1	-
2902	635492.03	298552.74	Картометрический метод	1	-
2903	635488.88	298570.93	Картометрический метод	1	-
2904	635496.14	298596.25	Картометрический метод	1	-

2. Сведения о характерных точках границ объекта					
Обозначение характерных точек границ	Координаты, м		Метод определения координат характерной точки	Средняя квадратическая погрешность положения характерной точки (Mt), м	Описание обозначения точки на местности (при наличии)
	X	Y			
1	2	3	4	5	6
2905	635512.07	298640.45	Картометрический метод	1	-
2906	635519.76	298685.87	Картометрический метод	1	-
2907	635466.88	298662.48	Картометрический метод	1	-
2908	635440.19	298654.14	Картометрический метод	1	-
2909	635381.57	298634.63	Картометрический метод	1	-
2910	635338.98	298649.56	Картометрический метод	1	-
2911	635325.11	298664.26	Картометрический метод	1	-
2912	635285.73	298644.95	Картометрический метод	1	-
2913	635284.11	298616.51	Картометрический метод	1	-
2914	635257.70	298591.79	Картометрический метод	1	-
2915	635244.20	298567.07	Картометрический метод	1	-
2916	635221.51	298501.69	Картометрический метод	1	-
2917	635211.06	298426.23	Картометрический метод	1	-
2918	635181.04	298396.47	Картометрический метод	1	-
2919	635180.39	298386.93	Картометрический метод	1	-
2920	635153.07	298205.94	Картометрический метод	1	-
2921	635149.14	298179.98	Картометрический метод	1	-
2888	635400.40	298141.98	Картометрический метод	1	-
2922	628819.16	289025.11	Картометрический метод	1	-
2923	628792.15	289207.97	Картометрический метод	1	-
2924	628732.73	289207.92	Картометрический метод	1	-
2925	628487.97	289109.76	Картометрический метод	1	-
2926	628415.03	289036.83	Картометрический метод	1	-
2927	628442.07	288967.49	Картометрический метод	1	-
2928	628640.05	288980.07	Картометрический метод	1	-

2. Сведения о характерных точках границ объекта					
Обозначение характерных точек границ	Координаты, м		Метод определения координат характерной точки	Средняя квадратическая погрешность положения характерной точки (M _t), м	Описание обозначения точки на местности (при наличии)
	X	Y			
1	2	3	4	5	6
2929	628680.49	288970.18	Картометрический метод	1	-
2922	628819.16	289025.11	Картометрический метод	1	-
2930	629576.03	307383.67	Картометрический метод	1	-
2931	629572.90	307373.15	Картометрический метод	1	-
2932	629548.37	307360.80	Картометрический метод	1	-
2933	629521.20	307331.56	Картометрический метод	1	-
2934	629517.75	307302.83	Картометрический метод	1	-
2935	629492.48	307219.04	Картометрический метод	1	-
2936	629489.90	307170.51	Картометрический метод	1	-
2937	629493.61	307024.29	Картометрический метод	1	-
2938	629485.79	306994.02	Картометрический метод	1	-
2939	629465.06	306906.63	Картометрический метод	1	-
2940	629451.72	306823.77	Картометрический метод	1	-
2941	629477.71	306724.73	Картометрический метод	1	-
2942	629534.06	306727.74	Картометрический метод	1	-
2943	629542.56	306401.06	Картометрический метод	1	-
2944	629580.02	306406.24	Картометрический метод	1	-
2945	629615.27	306402.75	Картометрический метод	1	-
2946	629646.51	306381.98	Картометрический метод	1	-
2947	629661.79	306345.75	Картометрический метод	1	-
2948	629688.86	306215.25	Картометрический метод	1	-
2949	629782.33	306223.59	Картометрический метод	1	-
2950	629778.33	306413.41	Картометрический метод	1	-
2951	629772.03	306539.57	Картометрический метод	1	-
2952	629770.73	306608.82	Картометрический метод	1	-

2. Сведения о характерных точках границ объекта					
Обозначение характерных точек границ	Координаты, м		Метод определения координат характерной точки	Средняя квадратическая погрешность положения характерной точки (M _t), м	Описание обозначения точки на местности (при наличии)
	X	Y			
1	2	3	4	5	6
2953	629786.56	306611.64	Картометрический метод	1	-
2954	629786.89	306639.40	Картометрический метод	1	-
2955	629769.64	306639.61	Картометрический метод	1	-
2956	629765.80	306681.19	Картометрический метод	1	-
2957	629798.77	306645.68	Картометрический метод	1	-
2958	629815.84	306611.57	Картометрический метод	1	-
2959	629825.62	306572.79	Картометрический метод	1	-
2960	629835.92	306531.26	Картометрический метод	1	-
2961	629847.45	306507.51	Картометрический метод	1	-
2962	629864.85	306482.89	Картометрический метод	1	-
2963	629887.91	306464.76	Картометрический метод	1	-
2964	629933.60	306432.19	Картометрический метод	1	-
2965	629924.59	305843.34	Картометрический метод	1	-
2966	629911.58	305624.16	Картометрический метод	1	-
2967	629893.82	305503.09	Картометрический метод	1	-
2968	630333.12	305387.39	Картометрический метод	1	-
2969	630330.83	305448.62	Картометрический метод	1	-
2970	630317.11	305532.37	Картометрический метод	1	-
2971	630289.84	305648.53	Картометрический метод	1	-
2972	630276.79	305779.38	Картометрический метод	1	-
2973	630265.79	305934.20	Картометрический метод	1	-
2974	630262.12	306077.31	Картометрический метод	1	-
2975	630232.75	306107.49	Картометрический метод	1	-
2976	630199.10	306123.66	Картометрический метод	1	-
2977	630144.46	306171.59	Картометрический метод	1	-

2. Сведения о характерных точках границ объекта					
Обозначение характерных точек границ	Координаты, м		Метод определения координат характерной точки	Средняя квадратическая погрешность положения характерной точки (M _t), м	Описание обозначения точки на местности (при наличии)
	X	Y			
1	2	3	4	5	6
2978	630139.06	306204.76	Картометрический метод	1	-
2979	630124.92	306251.28	Картометрический метод	1	-
2980	630117.30	306295.18	Картометрический метод	1	-
2981	630137.17	306356.15	Картометрический метод	1	-
2982	630154.99	306443.50	Картометрический метод	1	-
2983	630170.13	306405.26	Картометрический метод	1	-
2984	630208.88	306397.24	Картометрический метод	1	-
2985	630237.12	306404.27	Картометрический метод	1	-
2986	630246.70	306443.02	Картометрический метод	1	-
2987	630353.85	306421.63	Картометрический метод	1	-
2988	630363.31	306477.56	Картометрический метод	1	-
2989	630255.21	306494.82	Картометрический метод	1	-
2990	630260.11	306532.88	Картометрический метод	1	-
2991	630256.65	306551.12	Картометрический метод	1	-
2992	630250.75	306597.94	Картометрический метод	1	-
2993	630256.86	306644.15	Картометрический метод	1	-
2994	630269.18	306697.31	Картометрический метод	1	-
2995	630272.12	306729.12	Картометрический метод	1	-
2996	630279.69	306823.27	Картометрический метод	1	-
2997	630277.95	306845.62	Картометрический метод	1	-
2998	630274.56	306897.37	Картометрический метод	1	-
2999	630261.75	306933.97	Картометрический метод	1	-
3000	630268.19	307092.21	Картометрический метод	1	-
3001	630259.49	307156.79	Картометрический метод	1	-
3002	630026.33	307149.13	Картометрический метод	1	-

2. Сведения о характерных точках границ объекта					
Обозначение характерных точек границ	Координаты, м		Метод определения координат характерной точки	Средняя квадратическая погрешность положения характерной точки (Mt), м	Описание обозначения точки на местности (при наличии)
	X	Y			
1	2	3	4	5	6
3003	630012.56	307272.57	Картометрический метод	1	-
3004	629957.68	307439.45	Картометрический метод	1	-
3005	629715.19	307488.77	Картометрический метод	1	-
3006	629722.38	307382.73	Картометрический метод	1	-
3007	629639.88	307380.57	Картометрический метод	1	-
3008	629580.01	307372.39	Картометрический метод	1	-
2930	629576.03	307383.67	Картометрический метод	1	-
3009	629624.08	306763.14	Картометрический метод	1	-
3010	629699.65	306781.77	Картометрический метод	1	-
3011	629695.52	306837.55	Картометрический метод	1	-
3012	629729.09	306833.93	Картометрический метод	1	-
3013	629766.88	306829.61	Картометрический метод	1	-
3014	629771.36	306868.89	Картометрический метод	1	-
3015	629826.16	306863.49	Картометрический метод	1	-
3016	629826.15	306872.12	Картометрический метод	1	-
3017	629829.88	306895.75	Картометрический метод	1	-
3018	629836.80	306906.84	Картометрический метод	1	-
3019	629846.92	306914.55	Картометрический метод	1	-
3020	629855.66	306919.53	Картометрический метод	1	-
3021	629904.35	306943.10	Картометрический метод	1	-
3022	629905.88	306874.72	Картометрический метод	1	-
3023	629902.71	306794.96	Картометрический метод	1	-
3024	629893.11	306754.94	Картометрический метод	1	-
3025	629846.08	306730.74	Картометрический метод	1	-
3026	629840.86	306722.38	Картометрический метод	1	-

2. Сведения о характерных точках границ объекта					
Обозначение характерных точек границ	Координаты, м		Метод определения координат характерной точки	Средняя квадратическая погрешность положения характерной точки (M _t), м	Описание обозначения точки на местности (при наличии)
	X	Y			
1	2	3	4	5	6
3027	629834.03	306701.25	Картометрический метод	1	-
3028	629808.15	306704.63	Картометрический метод	1	-
3029	629818.33	306775.55	Картометрический метод	1	-
3030	629804.43	306776.45	Картометрический метод	1	-
3031	629746.32	306775.33	Картометрический метод	1	-
3032	629628.54	306745.22	Картометрический метод	1	-
3009	629624.08	306763.14	Картометрический метод	1	-
3033	629624.09	306763.16	Картометрический метод	1	-
3034	629628.50	306745.27	Картометрический метод	1	-
3035	629746.27	306775.36	Картометрический метод	1	-
3036	629804.47	306776.46	Картометрический метод	1	-
3037	629818.37	306775.56	Картометрический метод	1	-
3038	629808.18	306704.65	Картометрический метод	1	-
3039	629834.00	306701.25	Картометрический метод	1	-
3040	629840.83	306722.36	Картометрический метод	1	-
3041	629846.11	306730.77	Картометрический метод	1	-
3042	629893.13	306754.96	Картометрический метод	1	-
3043	629902.70	306794.97	Картометрический метод	1	-
3044	629905.87	306874.73	Картометрический метод	1	-
3045	629904.36	306943.09	Картометрический метод	1	-
3046	629855.66	306919.51	Картометрический метод	1	-
3047	629846.89	306914.56	Картометрический метод	1	-
3048	629836.79	306906.88	Картометрический метод	1	-
3049	629829.92	306895.80	Картометрический метод	1	-
3050	629826.19	306872.10	Картометрический метод	1	-

2. Сведения о характерных точках границ объекта					
Обозначение характерных точек границ	Координаты, м		Метод определения координат характерной точки	Средняя квадратическая погрешность положения характерной точки (Mt), м	Описание обозначения точки на местности (при наличии)
	X	Y			
1	2	3	4	5	6
3051	629826.13	306863.51	Картометрический метод	1	-
3052	629771.34	306868.89	Картометрический метод	1	-
3053	629766.87	306829.65	Картометрический метод	1	-
3054	629729.11	306833.96	Картометрический метод	1	-
3055	629695.49	306837.53	Картометрический метод	1	-
3056	629699.61	306781.78	Картометрический метод	1	-
3033	629624.09	306763.16	Картометрический метод	1	-
3057	627588.15	325484.03	Картометрический метод	1	-
3058	627516.18	325514.89	Картометрический метод	1	-
3059	627388.85	325530.01	Картометрический метод	1	-
3060	627310.43	325526.22	Картометрический метод	1	-
3061	627252.83	325558.12	Картометрический метод	1	-
3062	627177.72	325580.72	Картометрический метод	1	-
3063	627163.85	325562.67	Картометрический метод	1	-
3064	627100.29	325505.63	Картометрический метод	1	-
3065	627087.40	325492.65	Картометрический метод	1	-
3066	627036.05	325440.84	Картометрический метод	1	-
3067	627046.50	325425.69	Картометрический метод	1	-
3068	627075.96	325402.86	Картометрический метод	1	-
3069	627170.51	325370.52	Картометрический метод	1	-
3070	627175.25	325366.90	Картометрический метод	1	-
3071	627251.33	325349.24	Картометрический метод	1	-
3072	627446.21	325291.36	Картометрический метод	1	-
3073	627585.75	325238.64	Картометрический метод	1	-
3074	627590.06	325236.69	Картометрический метод	1	-

2. Сведения о характерных точках границ объекта					
Обозначение характерных точек границ	Координаты, м		Метод определения координат характерной точки	Средняя квадратическая погрешность положения характерной точки (M _t), м	Описание обозначения точки на местности (при наличии)
	X	Y			
1	2	3	4	5	6
3075	627656.61	325207.14	Картометрический метод	1	-
3076	627705.79	325198.94	Картометрический метод	1	-
3077	627745.37	325252.53	Картометрический метод	1	-
3078	627794.66	325279.94	Картометрический метод	1	-
3079	627785.97	325314.81	Картометрический метод	1	-
3080	627789.80	325345.73	Картометрический метод	1	-
3081	627812.69	325386.34	Картометрический метод	1	-
3082	627861.95	325446.80	Картометрический метод	1	-
3083	627897.11	325445.44	Картометрический метод	1	-
3084	627914.91	325480.70	Картометрический метод	1	-
3085	627912.96	325505.16	Картометрический метод	1	-
3086	627852.40	325540.05	Картометрический метод	1	-
3087	627777.40	325563.32	Картометрический метод	1	-
3088	627699.30	325614.61	Картометрический метод	1	-
3089	627603.53	325640.41	Картометрический метод	1	-
3057	627588.15	325484.03	Картометрический метод	1	-
3090	634713.72	296106.98	Картометрический метод	1	-
3091	634701.85	296284.89	Картометрический метод	1	-
3092	634707.82	296315.18	Картометрический метод	1	-
3093	634742.14	296389.21	Картометрический метод	1	-
3094	634530.53	296453.67	Картометрический метод	1	-
3095	634479.77	296419.08	Картометрический метод	1	-
3096	634496.77	296392.52	Картометрический метод	1	-
3097	634484.79	296281.51	Картометрический метод	1	-
3098	634551.12	296212.65	Картометрический метод	1	-

2. Сведения о характерных точках границ объекта					
Обозначение характерных точек границ	Координаты, м		Метод определения координат характерной точки	Средняя квадратическая погрешность положения характерной точки (M _t), м	Описание обозначения точки на местности (при наличии)
	X	Y			
1	2	3	4	5	6
3099	634591.99	296191.74	Картометрический метод	1	-
3100	634634.97	296182.17	Картометрический метод	1	-
3101	634595.89	296088.53	Картометрический метод	1	-
3102	634594.95	296083.67	Картометрический метод	1	-
3090	634713.72	296106.98	Картометрический метод	1	-
3103	624830.82	297467.88	Картометрический метод	1	-
3104	624829.57	297464.61	Картометрический метод	1	-
3105	624861.33	297446.42	Картометрический метод	1	-
3106	624883.03	297433.82	Картометрический метод	1	-
3107	624889.66	297429.74	Картометрический метод	1	-
3108	624915.87	297413.41	Картометрический метод	1	-
3109	624928.93	297416.09	Картометрический метод	1	-
3110	624961.62	297379.55	Картометрический метод	1	-
3111	624977.59	297361.92	Картометрический метод	1	-
3112	625021.18	297324.19	Картометрический метод	1	-
3113	624786.09	297162.80	Картометрический метод	1	-
3114	624784.27	297159.20	Картометрический метод	1	-
3115	624718.42	297117.93	Картометрический метод	1	-
3116	624698.32	297110.56	Картометрический метод	1	-
3117	624680.07	297099.43	Картометрический метод	1	-
3118	624672.43	297092.13	Картометрический метод	1	-
3119	624657.26	297077.48	Картометрический метод	1	-
3120	624618.66	297022.35	Картометрический метод	1	-
3121	624610.08	297010.25	Картометрический метод	1	-
3122	624597.69	296995.71	Картометрический метод	1	-

2. Сведения о характерных точках границ объекта					
Обозначение характерных точек границ	Координаты, м		Метод определения координат характерной точки	Средняя квадратическая погрешность положения характерной точки (Mt), м	Описание обозначения точки на местности (при наличии)
	X	Y			
1	2	3	4	5	6
3123	624591.39	296989.08	Картометрический метод	1	-
3124	624584.54	296982.58	Картометрический метод	1	-
3125	624575.23	296975.10	Картометрический метод	1	-
3126	624574.79	296974.77	Картометрический метод	1	-
3127	624534.42	296989.69	Картометрический метод	1	-
3128	624493.68	296966.52	Картометрический метод	1	-
3129	624478.37	296960.45	Картометрический метод	1	-
3130	624471.90	296958.03	Картометрический метод	1	-
3131	624459.05	296953.07	Картометрический метод	1	-
3132	624446.95	296957.07	Картометрический метод	1	-
3133	624442.99	296961.80	Картометрический метод	1	-
3134	624432.83	296981.18	Картометрический метод	1	-
3135	624438.94	297002.95	Картометрический метод	1	-
3136	624418.25	297026.26	Картометрический метод	1	-
3137	624372.05	297070.30	Картометрический метод	1	-
3138	624382.39	297081.18	Картометрический метод	1	-
3139	624376.02	297088.88	Картометрический метод	1	-
3140	624384.75	297105.74	Картометрический метод	1	-
3141	624386.11	297210.72	Картометрический метод	1	-
3142	624386.13	297212.46	Картометрический метод	1	-
3143	624366.76	297188.95	Картометрический метод	1	-
3144	624345.49	297188.55	Картометрический метод	1	-
3145	624322.23	297199.02	Картометрический метод	1	-
3146	624323.95	297204.37	Картометрический метод	1	-
3147	624335.20	297227.89	Картометрический метод	1	-

2. Сведения о характерных точках границ объекта					
Обозначение характерных точек границ	Координаты, м		Метод определения координат характерной точки	Средняя квадратическая погрешность положения характерной точки (M _t), м	Описание обозначения точки на местности (при наличии)
	X	Y			
1	2	3	4	5	6
3148	624344.88	297228.33	Картометрический метод	1	-
3149	624347.94	297234.06	Картометрический метод	1	-
3150	624349.57	297241.08	Картометрический метод	1	-
3151	624352.70	297276.40	Картометрический метод	1	-
3152	624360.95	297289.84	Картометрический метод	1	-
3153	624369.78	297281.19	Картометрический метод	1	-
3154	624389.66	297300.54	Картометрический метод	1	-
3155	624395.62	297306.58	Картометрический метод	1	-
3156	624430.81	297342.13	Картометрический метод	1	-
3157	624437.75	297335.50	Картометрический метод	1	-
3158	624431.80	297329.46	Картометрический метод	1	-
3159	624434.55	297326.83	Картометрический метод	1	-
3160	624424.66	297316.41	Картометрический метод	1	-
3161	624410.02	297299.81	Картометрический метод	1	-
3162	624418.29	297290.69	Картометрический метод	1	-
3163	624432.92	297274.34	Картометрический метод	1	-
3164	624491.45	297329.28	Картометрический метод	1	-
3165	624476.35	297344.29	Картометрический метод	1	-
3166	624466.96	297351.01	Картометрический метод	1	-
3167	624460.34	297356.37	Картометрический метод	1	-
3168	624446.17	297342.44	Картометрический метод	1	-
3169	624442.34	297338.19	Картометрический метод	1	-
3170	624439.34	297338.36	Картометрический метод	1	-
3171	624428.43	297348.92	Картометрический метод	1	-
3172	624426.89	297350.87	Картометрический метод	1	-

2. Сведения о характерных точках границ объекта					
Обозначение характерных точек границ	Координаты, м		Метод определения координат характерной точки	Средняя квадратическая погрешность положения характерной точки (Mt), м	Описание обозначения точки на местности (при наличии)
	X	Y			
1	2	3	4	5	6
3173	624422.30	297347.57	Картометрический метод	1	-
3174	624416.38	297345.42	Картометрический метод	1	-
3175	624393.30	297364.20	Картометрический метод	1	-
3176	624380.38	297374.56	Картометрический метод	1	-
3177	624394.58	297392.44	Картометрический метод	1	-
3178	624464.38	297484.76	Картометрический метод	1	-
3179	624516.94	297577.85	Картометрический метод	1	-
3180	624537.56	297614.35	Картометрический метод	1	-
3181	624567.68	297598.38	Картометрический метод	1	-
3182	624490.73	297470.84	Картометрический метод	1	-
3183	624579.22	297415.32	Картометрический метод	1	-
3184	624579.22	297415.32	Картометрический метод	1	-
3185	624613.46	297433.94	Картометрический метод	1	-
3186	624641.35	297406.48	Картометрический метод	1	-
3187	624662.41	297397.56	Картометрический метод	1	-
3188	624654.99	297390.27	Картометрический метод	1	-
3189	624678.25	297367.61	Картометрический метод	1	-
3190	624687.73	297358.35	Картометрический метод	1	-
3191	624701.31	297346.49	Картометрический метод	1	-
3192	624705.53	297346.19	Картометрический метод	1	-
3193	624723.38	297361.75	Картометрический метод	1	-
3194	624772.71	297410.20	Картометрический метод	1	-
3195	624790.93	297427.97	Картометрический метод	1	-
3196	624816.31	297451.49	Картометрический метод	1	-
3197	624821.10	297464.09	Картометрический метод	1	-

2. Сведения о характерных точках границ объекта					
Обозначение характерных точек границ	Координаты, м		Метод определения координат характерной точки	Средняя квадратическая погрешность положения характерной точки (M _t), м	Описание обозначения точки на местности (при наличии)
	X	Y			
1	2	3	4	5	6
3198	624824.51	297471.23	Картометрический метод	1	-
3103	624830.82	297467.88	Картометрический метод	1	-
3199	624638.16	296934.11	Картометрический метод	1	-
3200	624706.65	297006.29	Картометрический метод	1	-
3201	624721.39	297034.54	Картометрический метод	1	-
3202	624784.27	297159.20	Картометрический метод	1	-
3203	624718.42	297117.93	Картометрический метод	1	-
3204	624698.32	297110.56	Картометрический метод	1	-
3205	624680.07	297099.43	Картометрический метод	1	-
3206	624672.43	297092.13	Картометрический метод	1	-
3207	624657.26	297077.48	Картометрический метод	1	-
3208	624618.66	297022.35	Картометрический метод	1	-
3209	624610.08	297010.25	Картометрический метод	1	-
3210	624597.69	296995.71	Картометрический метод	1	-
3211	624591.39	296989.08	Картометрический метод	1	-
3212	624584.54	296982.58	Картометрический метод	1	-
3213	624575.23	296975.10	Картометрический метод	1	-
3214	624574.79	296974.77	Картометрический метод	1	-
3215	624539.96	296987.63	Картометрический метод	1	-
3216	624534.42	296989.69	Картометрический метод	1	-
3217	624493.68	296966.52	Картометрический метод	1	-
3218	624478.37	296960.45	Картометрический метод	1	-
3219	624471.90	296958.03	Картометрический метод	1	-
3220	624459.05	296953.07	Картометрический метод	1	-
3221	624446.95	296957.07	Картометрический метод	1	-

2. Сведения о характерных точках границ объекта					
Обозначение характерных точек границ	Координаты, м		Метод определения координат характерной точки	Средняя квадратическая погрешность положения характерной точки (Mt), м	Описание обозначения точки на местности (при наличии)
	X	Y			
1	2	3	4	5	6
3222	624442.99	296961.80	Картометрический метод	1	-
3223	624432.83	296981.18	Картометрический метод	1	-
3224	624438.94	297002.95	Картометрический метод	1	-
3225	624418.25	297026.26	Картометрический метод	1	-
3226	624372.05	297070.30	Картометрический метод	1	-
3227	624382.39	297081.18	Картометрический метод	1	-
3228	624376.02	297088.88	Картометрический метод	1	-
3229	624384.75	297105.74	Картометрический метод	1	-
3230	624378.59	297158.83	Картометрический метод	1	-
3231	624365.88	297167.59	Картометрический метод	1	-
3232	624345.09	297182.13	Картометрический метод	1	-
3233	624340.70	297176.21	Картометрический метод	1	-
3234	624333.62	297180.90	Картометрический метод	1	-
3235	624233.03	297239.14	Картометрический метод	1	-
3236	624219.86	297247.77	Картометрический метод	1	-
3237	624093.08	297200.47	Картометрический метод	1	-
3238	624018.78	297114.61	Картометрический метод	1	-
3239	624025.60	297106.71	Картометрический метод	1	-
3240	623985.19	297026.87	Картометрический метод	1	-
3241	623925.29	296955.74	Картометрический метод	1	-
3242	623842.31	296868.88	Картометрический метод	1	-
3243	623797.55	296821.50	Картометрический метод	1	-
3244	623749.68	296751.51	Картометрический метод	1	-
3245	623734.78	296763.85	Картометрический метод	1	-
3246	623714.58	296780.58	Картометрический метод	1	-

2. Сведения о характерных точках границ объекта					
Обозначение характерных точек границ	Координаты, м		Метод определения координат характерной точки	Средняя квадратическая погрешность положения характерной точки (Mt), м	Описание обозначения точки на местности (при наличии)
	X	Y			
1	2	3	4	5	6
3247	623711.67	296778.88	Картометрический метод	1	-
3248	623664.57	296720.06	Картометрический метод	1	-
3249	623249.59	296349.96	Картометрический метод	1	-
3250	623340.56	296256.52	Картометрический метод	1	-
3251	623305.70	296254.37	Картометрический метод	1	-
3252	623205.20	296242.47	Картометрический метод	1	-
3253	623142.50	296204.77	Картометрический метод	1	-
3254	623121.56	296190.50	Картометрический метод	1	-
3255	623058.71	296147.23	Картометрический метод	1	-
3256	622939.73	296066.32	Картометрический метод	1	-
3257	622883.80	296083.13	Картометрический метод	1	-
3258	622775.43	296086.04	Картометрический метод	1	-
3259	622752.50	296074.40	Картометрический метод	1	-
3260	622709.12	296031.01	Картометрический метод	1	-
3261	622680.37	295991.37	Картометрический метод	1	-
3262	622441.42	295782.43	Картометрический метод	1	-
3263	622442.87	295712.55	Картометрический метод	1	-
3264	621996.59	295702.58	Картометрический метод	1	-
3265	621966.64	295701.87	Картометрический метод	1	-
3266	621811.68	295697.84	Картометрический метод	1	-
3267	621807.44	295696.74	Картометрический метод	1	-
3268	621866.02	295571.71	Картометрический метод	1	-
3269	621890.36	295520.23	Картометрический метод	1	-
3270	621894.42	295490.97	Картометрический метод	1	-
3271	621945.19	295492.77	Картометрический метод	1	-

2. Сведения о характерных точках границ объекта					
Обозначение характерных точек границ	Координаты, м		Метод определения координат характерной точки	Средняя квадратическая погрешность положения характерной точки (Mt), м	Описание обозначения точки на местности (при наличии)
	X	Y			
1	2	3	4	5	6
3272	621995.18	295494.51	Картометрический метод	1	-
3273	621991.45	295524.42	Картометрический метод	1	-
3274	621990.88	295545.73	Картометрический метод	1	-
3275	622098.54	295550.88	Картометрический метод	1	-
3276	622263.23	295559.10	Картометрический метод	1	-
3277	622527.78	295571.20	Картометрический метод	1	-
3278	622625.51	295572.48	Картометрический метод	1	-
3279	622728.76	295626.97	Картометрический метод	1	-
3280	622735.08	295613.24	Картометрический метод	1	-
3281	622745.00	295591.38	Картометрический метод	1	-
3282	622764.08	295549.47	Картометрический метод	1	-
3283	622916.55	295583.60	Картометрический метод	1	-
3284	623055.05	295600.63	Картометрический метод	1	-
3285	623102.73	295605.28	Картометрический метод	1	-
3286	623145.12	295616.26	Картометрический метод	1	-
3287	623163.56	295635.17	Картометрический метод	1	-
3288	623183.74	295639.81	Картометрический метод	1	-
3289	623192.01	295643.34	Картометрический метод	1	-
3290	623202.36	295642.50	Картометрический метод	1	-
3291	623245.47	295645.99	Картометрический метод	1	-
3292	623261.60	295646.30	Картометрический метод	1	-
3293	623297.36	295649.31	Картометрический метод	1	-
3294	623326.98	295651.70	Картометрический метод	1	-
3295	623327.99	295652.50	Картометрический метод	1	-
3296	623361.40	295653.92	Картометрический метод	1	-

2. Сведения о характерных точках границ объекта					
Обозначение характерных точек границ	Координаты, м		Метод определения координат характерной точки	Средняя квадратическая погрешность положения характерной точки (M _t), м	Описание обозначения точки на местности (при наличии)
	X	Y			
1	2	3	4	5	6
3297	623446.80	295657.67	Картометрический метод	1	-
3298	623540.71	295631.86	Картометрический метод	1	-
3299	623575.79	295621.68	Картометрический метод	1	-
3300	623579.48	295612.48	Картометрический метод	1	-
3301	623605.72	295598.77	Картометрический метод	1	-
3302	623631.74	295583.32	Картометрический метод	1	-
3303	623657.74	295568.40	Картометрический метод	1	-
3304	623678.24	295557.69	Картометрический метод	1	-
3305	623684.11	295566.41	Картометрический метод	1	-
3306	623686.89	295566.45	Картометрический метод	1	-
3307	623695.88	295576.21	Картометрический метод	1	-
3308	623699.26	295579.86	Картометрический метод	1	-
3309	623703.41	295584.24	Картометрический метод	1	-
3310	623724.47	295597.31	Картометрический метод	1	-
3311	623724.82	295623.28	Картометрический метод	1	-
3312	623725.07	295637.14	Картометрический метод	1	-
3313	623724.59	295657.04	Картометрический метод	1	-
3314	623724.05	295682.29	Картометрический метод	1	-
3315	623721.51	295731.75	Картометрический метод	1	-
3316	623770.30	295747.89	Картометрический метод	1	-
3317	623832.82	295768.65	Картометрический метод	1	-
3318	623956.31	295809.60	Картометрический метод	1	-
3319	624057.56	295853.57	Картометрический метод	1	-
3320	624080.55	295871.44	Картометрический метод	1	-
3321	624145.30	295892.45	Картометрический метод	1	-

2. Сведения о характерных точках границ объекта					
Обозначение характерных точек границ	Координаты, м		Метод определения координат характерной точки	Средняя квадратическая погрешность положения характерной точки (M _t), м	Описание обозначения точки на местности (при наличии)
	X	Y			
1	2	3	4	5	6
3322	624222.78	295941.19	Картометрический метод	1	-
3323	624251.27	295963.82	Картометрический метод	1	-
3324	624272.81	295980.96	Картометрический метод	1	-
3325	624274.72	295983.16	Картометрический метод	1	-
3326	624293.75	296006.55	Картометрический метод	1	-
3327	624409.05	296006.71	Картометрический метод	1	-
3328	624420.60	296049.46	Картометрический метод	1	-
3329	624421.00	296068.41	Картометрический метод	1	-
3330	624420.05	296085.75	Картометрический метод	1	-
3331	624416.01	296104.61	Картометрический метод	1	-
3332	624404.57	296119.65	Картометрический метод	1	-
3333	624380.72	296127.18	Картометрический метод	1	-
3334	624377.83	296128.08	Картометрический метод	1	-
3335	624356.85	296134.71	Картометрический метод	1	-
3336	624349.76	296137.12	Картометрический метод	1	-
3337	624326.02	296144.65	Картометрический метод	1	-
3338	624302.16	296152.31	Картометрический метод	1	-
3339	624278.42	296159.91	Картометрический метод	1	-
3340	624254.67	296167.50	Картометрический метод	1	-
3341	624230.82	296175.09	Картометрический метод	1	-
3342	624207.40	296193.87	Картометрический метод	1	-
3343	624212.42	296207.01	Картометрический метод	1	-
3344	624151.15	296270.89	Картометрический метод	1	-
3345	624171.09	296342.08	Картометрический метод	1	-
3346	624188.28	296392.60	Картометрический метод	1	-

2. Сведения о характерных точках границ объекта					
Обозначение характерных точек границ	Координаты, м		Метод определения координат характерной точки	Средняя квадратическая погрешность положения характерной точки (Mt), м	Описание обозначения точки на местности (при наличии)
	X	Y			
1	2	3	4	5	6
3347	624220.99	296450.21	Картометрический метод	1	-
3348	624258.23	296491.70	Картометрический метод	1	-
3349	624324.02	296549.46	Картометрический метод	1	-
3350	624375.62	296614.05	Картометрический метод	1	-
3351	624385.93	296736.15	Картометрический метод	1	-
3352	624404.52	296794.03	Картометрический метод	1	-
3353	624437.20	296847.42	Картометрический метод	1	-
3354	624479.80	296889.46	Картометрический метод	1	-
3355	624565.84	296924.84	Картометрический метод	1	-
3199	624638.16	296934.11	Картометрический метод	1	-
3356	623933.92	296641.63	Картометрический метод	1	-
3357	623954.40	296664.20	Картометрический метод	1	-
3358	623974.00	296688.73	Картометрический метод	1	-
3359	623921.31	296729.55	Картометрический метод	1	-
3360	623912.20	296708.41	Картометрический метод	1	-
3361	623893.13	296670.50	Картометрический метод	1	-
3362	623905.50	296659.66	Картометрический метод	1	-
3363	623926.61	296645.06	Картометрический метод	1	-
3356	623933.92	296641.63	Картометрический метод	1	-
3364	623948.83	296578.70	Картометрический метод	1	-
3365	623985.25	296625.43	Картометрический метод	1	-
3366	623970.37	296637.40	Картометрический метод	1	-
3367	623933.94	296593.57	Картометрический метод	1	-
3368	623932.76	296592.32	Картометрический метод	1	-
3364	623948.83	296578.70	Картометрический метод	1	-

2. Сведения о характерных точках границ объекта					
Обозначение характерных точек границ	Координаты, м		Метод определения координат характерной точки	Средняя квадратическая погрешность положения характерной точки (M _t), м	Описание обозначения точки на местности (при наличии)
	X	Y			
1	2	3	4	5	6
3369	643369.06	309583.99	Картометрический метод	1	-
3370	643327.85	309657.05	Картометрический метод	1	-
3371	643266.63	309735.41	Картометрический метод	1	-
3372	643240.52	309816.58	Картометрический метод	1	-
3373	643212.78	309822.42	Картометрический метод	1	-
3374	643139.12	309806.40	Картометрический метод	1	-
3375	643046.24	309822.42	Картометрический метод	1	-
3376	642930.95	309873.66	Картометрический метод	1	-
3377	642902.12	309832.02	Картометрический метод	1	-
3378	642818.86	309793.59	Картометрический метод	1	-
3379	642722.78	309723.14	Картометрический метод	1	-
3380	642706.77	309668.69	Картометрический метод	1	-
3381	642927.74	309358.04	Картометрический метод	1	-
3382	643059.05	309434.90	Картометрический метод	1	-
3383	643110.29	309438.10	Картометрический метод	1	-
3384	643135.91	309476.54	Картометрический метод	1	-
3385	643139.12	309518.17	Картометрический метод	1	-
3386	643183.95	309514.97	Картометрический метод	1	-
3369	643369.06	309583.99	Картометрический метод	1	-
3387	648834.37	291665.12	Картометрический метод	1	-
3388	648773.33	291760.33	Картометрический метод	1	-
3389	648741.05	291745.65	Картометрический метод	1	-
3390	648709.89	291806.69	Картометрический метод	1	-
3391	648687.79	291796.92	Картометрический метод	1	-
3392	648671.40	291829.16	Картометрический метод	1	-

2. Сведения о характерных точках границ объекта					
Обозначение характерных точек границ	Координаты, м		Метод определения координат характерной точки	Средняя квадратическая погрешность положения характерной точки (Mt), м	Описание обозначения точки на местности (при наличии)
	X	Y			
1	2	3	4	5	6
3393	648790.48	291893.05	Картометрический метод	1	-
3394	648759.62	291974.30	Картометрический метод	1	-
3395	648724.98	292030.36	Картометрический метод	1	-
3396	648702.34	292092.94	Картометрический метод	1	-
3397	648670.72	292196.20	Картометрический метод	1	-
3398	648571.82	292396.18	Картометрический метод	1	-
3399	648510.93	292388.65	Картометрический метод	1	-
3400	648475.47	292385.83	Картометрический метод	1	-
3401	648461.89	292380.99	Картометрический метод	1	-
3402	648438.09	292369.56	Картометрический метод	1	-
3403	648424.36	292351.26	Картометрический метод	1	-
3404	648245.48	292573.89	Картометрический метод	1	-
3405	648209.52	292534.35	Картометрический метод	1	-
3406	648089.99	292505.89	Картометрический метод	1	-
3407	648078.31	292492.53	Картометрический метод	1	-
3408	648085.31	292430.09	Картометрический метод	1	-
3409	648097.63	292430.98	Картометрический метод	1	-
3410	648161.14	292292.84	Картометрический метод	1	-
3411	648230.56	292269.80	Картометрический метод	1	-
3412	648265.37	292231.83	Картометрический метод	1	-
3413	648271.27	292227.26	Картометрический метод	1	-
3414	648361.19	292256.21	Картометрический метод	1	-
3415	648548.57	292027.88	Картометрический метод	1	-
3416	648554.41	291965.55	Картометрический метод	1	-
3417	648571.85	291891.21	Картометрический метод	1	-

2. Сведения о характерных точках границ объекта					
Обозначение характерных точек границ	Координаты, м		Метод определения координат характерной точки	Средняя квадратическая погрешность положения характерной точки (M _t), м	Описание обозначения точки на местности (при наличии)
	X	Y			
1	2	3	4	5	6
3418	648622.47	291774.34	Картометрический метод	1	-
3419	648469.10	291677.28	Картометрический метод	1	-
3420	648534.74	291550.08	Картометрический метод	1	-
3421	648556.67	291548.08	Картометрический метод	1	-
3422	648576.73	291520.17	Картометрический метод	1	-
3423	648573.65	291492.67	Картометрический метод	1	-
3424	648594.20	291451.31	Картометрический метод	1	-
3425	648610.67	291466.99	Картометрический метод	1	-
3426	648689.21	291549.48	Картометрический метод	1	-
3427	648757.55	291607.36	Картометрический метод	1	-
3428	648771.50	291637.46	Картометрический метод	1	-
3387	648834.37	291665.12	Картометрический метод	1	-
3429	648306.19	292802.68	Картометрический метод	1	-
3430	648325.96	292857.99	Картометрический метод	1	-
3431	648228.45	292987.97	Картометрический метод	1	-
3432	648063.46	293149.93	Картометрический метод	1	-
3433	648170.90	293223.38	Картометрический метод	1	-
3434	648396.09	293375.06	Картометрический метод	1	-
3435	648406.90	293384.63	Картометрический метод	1	-
3436	648384.38	293422.17	Картометрический метод	1	-
3437	648390.01	293442.44	Картометрический метод	1	-
3438	648446.66	293490.33	Картометрический метод	1	-
3439	648502.32	293525.82	Картометрический метод	1	-
3440	648565.43	293557.92	Картометрический метод	1	-
3441	648522.01	293667.08	Картометрический метод	1	-

2. Сведения о характерных точках границ объекта					
Обозначение характерных точек границ	Координаты, м		Метод определения координат характерной точки	Средняя квадратическая погрешность положения характерной точки (M _t), м	Описание обозначения точки на местности (при наличии)
	X	Y			
1	2	3	4	5	6
3442	648434.86	293826.17	Картометрический метод	1	-
3443	648357.40	293939.04	Картометрический метод	1	-
3444	648322.70	294018.64	Картометрический метод	1	-
3445	648240.52	294144.28	Картометрический метод	1	-
3446	647940.83	293920.21	Картометрический метод	1	-
3447	647878.00	293873.30	Картометрический метод	1	-
3448	647773.88	293802.21	Картометрический метод	1	-
3449	647670.72	293719.03	Картометрический метод	1	-
3450	647515.48	293602.67	Картометрический метод	1	-
3451	647438.88	293532.25	Картометрический метод	1	-
3452	647322.02	293393.63	Картометрический метод	1	-
3453	647272.99	293314.20	Картометрический метод	1	-
3454	647271.77	293298.62	Картометрический метод	1	-
3455	647293.94	293249.36	Картометрический метод	1	-
3456	647315.40	293223.05	Картометрический метод	1	-
3457	647458.28	293105.44	Картометрический метод	1	-
3458	647489.47	293070.26	Картометрический метод	1	-
3459	647519.58	293024.38	Картометрический метод	1	-
3460	647534.51	292980.47	Картометрический метод	1	-
3461	647538.20	292852.51	Картометрический метод	1	-
3462	647628.89	292833.94	Картометрический метод	1	-
3463	647786.32	292806.84	Картометрический метод	1	-
3464	647856.14	292793.40	Картометрический метод	1	-
3465	647954.38	292768.92	Картометрический метод	1	-
3466	647980.08	292761.45	Картометрический метод	1	-

2. Сведения о характерных точках границ объекта					
Обозначение характерных точек границ	Координаты, м		Метод определения координат характерной точки	Средняя квадратическая погрешность положения характерной точки (M _t), м	Описание обозначения точки на местности (при наличии)
	X	Y			
1	2	3	4	5	6
3467	648023.01	292759.03	Картометрический метод	1	-
3468	648115.62	292772.74	Картометрический метод	1	-
3429	648306.19	292802.68	Картометрический метод	1	-
3469	648433.98	297047.89	Картометрический метод	1	-
3470	648408.36	297106.17	Картометрический метод	1	-
3471	648314.32	297319.00	Картометрический метод	1	-
3472	648205.69	297567.27	Картометрический метод	1	-
3473	648167.37	297635.45	Картометрический метод	1	-
3474	648109.33	297613.30	Картометрический метод	1	-
3475	648080.61	297674.74	Картометрический метод	1	-
3476	648128.92	297757.84	Картометрический метод	1	-
3477	648006.24	297705.66	Картометрический метод	1	-
3478	647931.35	297674.04	Картометрический метод	1	-
3479	647921.30	297677.96	Картометрический метод	1	-
3480	647902.23	297671.94	Картометрический метод	1	-
3481	647862.65	297641.07	Картометрический метод	1	-
3482	647847.90	297625.25	Картометрический метод	1	-
3483	647846.36	297605.12	Картометрический метод	1	-
3484	647841.05	297586.32	Картометрический метод	1	-
3485	647828.73	297566.35	Картометрический метод	1	-
3486	647855.01	297548.97	Картометрический метод	1	-
3487	647878.56	297522.20	Картометрический метод	1	-
3488	647885.84	297503.22	Картометрический метод	1	-
3489	647888.74	297484.92	Картометрический метод	1	-
3490	647861.83	297456.36	Картометрический метод	1	-

2. Сведения о характерных точках границ объекта					
Обозначение характерных точек границ	Координаты, м		Метод определения координат характерной точки	Средняя квадратическая погрешность положения характерной точки (M _t), м	Описание обозначения точки на местности (при наличии)
	X	Y			
1	2	3	4	5	6
3491	647875.57	297446.07	Картометрический метод	1	-
3492	647879.89	297440.36	Картометрический метод	1	-
3493	647884.57	297417.60	Картометрический метод	1	-
3494	647853.37	297438.22	Картометрический метод	1	-
3495	647835.49	297424.02	Картометрический метод	1	-
3496	647825.92	297419.12	Картометрический метод	1	-
3497	647819.66	297422.98	Картометрический метод	1	-
3498	647819.46	297451.32	Картометрический метод	1	-
3499	647812.57	297455.19	Картометрический метод	1	-
3500	647801.78	297450.93	Картометрический метод	1	-
3501	647757.70	297414.44	Картометрический метод	1	-
3502	647739.90	297401.51	Картометрический метод	1	-
3503	647735.73	297375.97	Картометрический метод	1	-
3504	647729.28	297367.26	Картометрический метод	1	-
3505	647721.05	297359.31	Картометрический метод	1	-
3506	647787.50	297006.85	Картометрический метод	1	-
3507	647790.93	296928.25	Картометрический метод	1	-
3508	647770.11	296829.72	Картометрический метод	1	-
3509	647764.65	296766.55	Картометрический метод	1	-
3510	647769.79	296723.88	Картометрический метод	1	-
3511	647807.23	296747.24	Картометрический метод	1	-
3512	647818.85	296765.33	Картометрический метод	1	-
3513	647855.79	296789.33	Картометрический метод	1	-
3514	647863.99	296785.43	Картометрический метод	1	-
3515	647877.28	296744.98	Картометрический метод	1	-

2. Сведения о характерных точках границ объекта					
Обозначение характерных точек границ	Координаты, м		Метод определения координат характерной точки	Средняя квадратическая погрешность положения характерной точки (M _t), м	Описание обозначения точки на местности (при наличии)
	X	Y			
1	2	3	4	5	6
3516	647884.77	296740.45	Картометрический метод	1	-
3517	647897.39	296742.15	Картометрический метод	1	-
3518	647990.33	296769.12	Картометрический метод	1	-
3519	648022.66	296779.33	Картометрический метод	1	-
3520	648047.21	296773.94	Картометрический метод	1	-
3521	648067.80	296757.28	Картометрический метод	1	-
3522	648092.41	296756.92	Картометрический метод	1	-
3523	648118.31	296759.05	Картометрический метод	1	-
3524	648162.86	296781.69	Картометрический метод	1	-
3525	648153.40	296825.25	Картометрический метод	1	-
3526	648142.35	296845.55	Картометрический метод	1	-
3527	648157.43	296862.95	Картометрический метод	1	-
3528	648177.91	296880.30	Картометрический метод	1	-
3529	648202.06	296891.24	Картометрический метод	1	-
3530	648241.29	296896.98	Картометрический метод	1	-
3531	648272.97	296905.31	Картометрический метод	1	-
3532	648306.65	296921.20	Картометрический метод	1	-
3533	648329.67	296939.74	Картометрический метод	1	-
3534	648338.06	296952.81	Картометрический метод	1	-
3535	648350.04	296996.08	Картометрический метод	1	-
3536	648379.35	297015.15	Картометрический метод	1	-
3469	648433.98	297047.89	Картометрический метод	1	-
3537	648244.31	296909.54	Картометрический метод	1	-
3538	648194.88	296975.91	Картометрический метод	1	-
3539	648003.80	297142.06	Картометрический метод	1	-

2. Сведения о характерных точках границ объекта					
Обозначение характерных точек границ	Координаты, м		Метод определения координат характерной точки	Средняя квадратическая погрешность положения характерной точки (Mt), м	Описание обозначения точки на местности (при наличии)
	X	Y			
1	2	3	4	5	6
3540	647952.07	297070.95	Картометрический метод	1	-
3541	647835.21	297084.04	Картометрический метод	1	-
3542	647833.58	296796.20	Картометрический метод	1	-
3543	647979.75	296878.14	Картометрический метод	1	-
3544	648093.87	296898.94	Картометрический метод	1	-
3545	648172.61	296904.48	Картометрический метод	1	-
3546	648173.88	296901.67	Картометрический метод	1	-
3547	648179.80	296904.34	Картометрический метод	1	-
3537	648244.31	296909.54	Картометрический метод	1	-
3548	647802.32	296769.75	Картометрический метод	1	-
3549	647800.71	296776.14	Картометрический метод	1	-
3550	647794.31	296774.53	Картометрический метод	1	-
3551	647795.93	296768.13	Картометрический метод	1	-
3548	647802.32	296769.75	Картометрический метод	1	-
3552	648006.81	296835.74	Картометрический метод	1	-
3553	648089.69	296889.44	Картометрический метод	1	-
3554	647982.18	296869.81	Картометрический метод	1	-
3555	647837.55	296791.36	Картометрический метод	1	-
3556	647839.32	296787.71	Картометрический метод	1	-
3557	647881.91	296811.18	Картометрический метод	1	-
3558	647933.94	296824.34	Картометрический метод	1	-
3559	647972.77	296820.60	Картометрический метод	1	-
3552	648006.81	296835.74	Картометрический метод	1	-
3560	618441.89	315848.34	Картометрический метод	1	-
3561	618431.25	315865.64	Картометрический метод	1	-

2. Сведения о характерных точках границ объекта					
Обозначение характерных точек границ	Координаты, м		Метод определения координат характерной точки	Средняя квадратическая погрешность положения характерной точки (M _t), м	Описание обозначения точки на местности (при наличии)
	X	Y			
1	2	3	4	5	6
3562	618413.00	315910.89	Картометрический метод	1	-
3563	618509.80	315948.80	Картометрический метод	1	-
3564	618514.79	315950.70	Картометрический метод	1	-
3565	618531.87	315906.52	Картометрический метод	1	-
3566	618542.55	315912.16	Картометрический метод	1	-
3567	618545.57	315902.32	Картометрический метод	1	-
3568	618545.74	315901.05	Картометрический метод	1	-
3569	618560.68	315892.63	Картометрический метод	1	-
3570	618607.30	315884.91	Картометрический метод	1	-
3571	618654.44	315887.13	Картометрический метод	1	-
3572	618725.07	315912.15	Картометрический метод	1	-
3573	618733.45	315917.38	Картометрический метод	1	-
3574	618665.63	316104.54	Картометрический метод	1	-
3575	618615.66	316130.61	Картометрический метод	1	-
3576	618470.79	316131.07	Картометрический метод	1	-
3577	618438.44	316214.75	Картометрический метод	1	-
3578	618426.77	316286.03	Картометрический метод	1	-
3579	618648.25	316288.10	Картометрический метод	1	-
3580	618685.18	316171.88	Картометрический метод	1	-
3581	618728.63	316171.88	Картометрический метод	1	-
3582	618835.68	316221.32	Картометрический метод	1	-
3583	618893.00	316239.14	Картометрический метод	1	-
3584	618914.79	316257.50	Картометрический метод	1	-
3585	618921.93	316295.64	Картометрический метод	1	-
3586	618927.22	316398.21	Картометрический метод	1	-

2. Сведения о характерных точках границ объекта					
Обозначение характерных точек границ	Координаты, м		Метод определения координат характерной точки	Средняя квадратическая погрешность положения характерной точки (M _t), м	Описание обозначения точки на местности (при наличии)
	X	Y			
1	2	3	4	5	6
3587	618913.11	316459.07	Картометрический метод	1	-
3588	618906.67	316619.39	Картометрический метод	1	-
3589	618890.47	316639.80	Картометрический метод	1	-
3590	618881.50	316662.35	Картометрический метод	1	-
3591	618881.92	316691.27	Картометрический метод	1	-
3592	618893.88	316740.53	Картометрический метод	1	-
3593	618899.96	316774.05	Картометрический метод	1	-
3594	618892.49	316803.48	Картометрический метод	1	-
3595	618903.73	316811.93	Картометрический метод	1	-
3596	618902.84	316818.16	Картометрический метод	1	-
3597	618908.14	316820.57	Картометрический метод	1	-
3598	618910.53	317023.16	Картометрический метод	1	-
3599	618887.40	317101.19	Картометрический метод	1	-
3600	618447.47	316925.69	Картометрический метод	1	-
3601	618433.18	316987.14	Картометрический метод	1	-
3602	618415.52	317059.26	Картометрический метод	1	-
3603	618410.20	317077.08	Картометрический метод	1	-
3604	618386.93	317088.62	Картометрический метод	1	-
3605	618252.06	317086.50	Картометрический метод	1	-
3606	618248.16	317087.27	Картометрический метод	1	-
3607	618243.78	317089.55	Картометрический метод	1	-
3608	618246.80	317017.12	Картометрический метод	1	-
3609	618255.14	316966.27	Картометрический метод	1	-
3610	618302.09	316792.54	Картометрический метод	1	-
3611	617985.62	316750.64	Картометрический метод	1	-

2. Сведения о характерных точках границ объекта					
Обозначение характерных точек границ	Координаты, м		Метод определения координат характерной точки	Средняя квадратическая погрешность положения характерной точки (M _t), м	Описание обозначения точки на местности (при наличии)
	X	Y			
1	2	3	4	5	6
3612	617929.39	316817.89	Картометрический метод	1	-
3613	617655.93	316834.44	Картометрический метод	1	-
3614	617623.95	316899.50	Картометрический метод	1	-
3615	617595.92	317047.87	Картометрический метод	1	-
3616	617721.94	317047.76	Картометрический метод	1	-
3617	617659.37	317053.61	Картометрический метод	1	-
3618	617596.85	317065.74	Картометрический метод	1	-
3619	617568.06	317082.02	Картометрический метод	1	-
3620	617523.70	317118.14	Картометрический метод	1	-
3621	617502.65	317150.19	Картометрический метод	1	-
3622	617484.22	317214.69	Картометрический метод	1	-
3623	617463.27	317210.98	Картометрический метод	1	-
3624	617455.27	317205.17	Картометрический метод	1	-
3625	617428.79	317153.98	Картометрический метод	1	-
3626	617422.02	317098.47	Картометрический метод	1	-
3627	617425.94	317091.59	Картометрический метод	1	-
3628	617415.16	317059.10	Картометрический метод	1	-
3629	617403.89	317055.53	Картометрический метод	1	-
3630	617398.47	316993.68	Картометрический метод	1	-
3631	617428.26	316934.85	Картометрический метод	1	-
3632	617416.13	316871.50	Картометрический метод	1	-
3633	617504.11	316843.67	Картометрический метод	1	-
3634	617522.57	316826.18	Картометрический метод	1	-
3635	617554.42	316807.65	Картометрический метод	1	-
3636	617570.45	316798.32	Картометрический метод	1	-

2. Сведения о характерных точках границ объекта					
Обозначение характерных точек границ	Координаты, м		Метод определения координат характерной точки	Средняя квадратическая погрешность положения характерной точки (M _t), м	Описание обозначения точки на местности (при наличии)
	X	Y			
1	2	3	4	5	6
3637	617615.39	316762.53	Картометрический метод	1	-
3638	617618.91	316744.76	Картометрический метод	1	-
3639	617619.92	316686.91	Картометрический метод	1	-
3640	617626.34	316617.74	Картометрический метод	1	-
3641	617634.91	316563.51	Картометрический метод	1	-
3642	617646.15	316497.07	Картометрический метод	1	-
3643	617679.54	316415.00	Картометрический метод	1	-
3644	617723.73	316299.57	Картометрический метод	1	-
3645	617760.07	316228.15	Картометрический метод	1	-
3646	617777.19	316182.15	Картометрический метод	1	-
3647	617718.87	316163.41	Картометрический метод	1	-
3648	617742.47	316110.82	Картометрический метод	1	-
3649	617711.26	316088.87	Картометрический метод	1	-
3650	617708.16	316072.13	Картометрический метод	1	-
3651	617718.31	316062.66	Картометрический метод	1	-
3652	617730.10	316033.56	Картометрический метод	1	-
3653	617750.41	316014.59	Картометрический метод	1	-
3654	617914.64	316082.16	Картометрический метод	1	-
3655	617995.68	316119.21	Картометрический метод	1	-
3656	617999.05	316040.52	Картометрический метод	1	-
3657	617983.35	315992.75	Картометрический метод	1	-
3658	617975.49	315969.53	Картометрический метод	1	-
3659	617983.59	315946.08	Картометрический метод	1	-
3660	617997.16	315916.04	Картометрический метод	1	-
3661	618018.41	315898.01	Картометрический метод	1	-

2. Сведения о характерных точках границ объекта					
Обозначение характерных точек границ	Координаты, м		Метод определения координат характерной точки	Средняя квадратическая погрешность положения характерной точки (M _t), м	Описание обозначения точки на местности (при наличии)
	X	Y			
1	2	3	4	5	6
3662	618060.99	315866.58	Картометрический метод	1	-
3663	618070.35	315866.44	Картометрический метод	1	-
3664	618107.10	315881.76	Картометрический метод	1	-
3665	618119.73	315913.31	Картометрический метод	1	-
3666	618151.86	315868.05	Картометрический метод	1	-
3667	618192.39	315823.59	Картометрический метод	1	-
3668	618231.84	315768.87	Картометрический метод	1	-
3669	618254.10	315756.41	Картометрический метод	1	-
3670	618314.11	315737.78	Картометрический метод	1	-
3671	618336.77	315752.38	Картометрический метод	1	-
3672	618352.59	315763.43	Картометрический метод	1	-
3673	618391.14	315804.14	Картометрический метод	1	-
3560	618441.89	315848.34	Картометрический метод	1	-
3674	618625.08	315952.20	Картометрический метод	1	-
3675	618624.41	315954.71	Картометрический метод	1	-
3676	618621.90	315954.03	Картометрический метод	1	-
3677	618622.57	315951.52	Картометрический метод	1	-
3674	618625.08	315952.20	Картометрический метод	1	-
3678	629106.07	299957.26	Картометрический метод	1	-
3679	629154.41	299940.20	Картометрический метод	1	-
3680	629146.78	299928.86	Картометрический метод	1	-
3681	629201.29	299908.43	Картометрический метод	1	-
3682	629292.80	299877.49	Картометрический метод	1	-
3683	629361.30	299864.06	Картометрический метод	1	-
3684	629407.71	299855.22	Картометрический метод	1	-

2. Сведения о характерных точках границ объекта					
Обозначение характерных точек границ	Координаты, м		Метод определения координат характерной точки	Средняя квадратическая погрешность положения характерной точки (M _t), м	Описание обозначения точки на местности (при наличии)
	X	Y			
1	2	3	4	5	6
3685	629436.56	299854.72	Картометрический метод	1	-
3686	629475.29	299849.43	Картометрический метод	1	-
3687	629552.87	299816.03	Картометрический метод	1	-
3688	629582.44	299806.15	Картометрический метод	1	-
3689	629668.86	299921.53	Картометрический метод	1	-
3690	629624.20	299943.35	Картометрический метод	1	-
3691	629548.30	299983.91	Картометрический метод	1	-
3692	629589.34	300052.62	Картометрический метод	1	-
3693	629561.99	300067.83	Картометрический метод	1	-
3694	629521.03	299999.11	Картометрический метод	1	-
3695	629497.16	300010.59	Картометрический метод	1	-
3696	629452.65	300035.18	Картометрический метод	1	-
3697	629424.73	300051.06	Картометрический метод	1	-
3698	629384.95	300078.92	Картометрический метод	1	-
3699	629358.04	300089.76	Картометрический метод	1	-
3700	629288.37	300097.69	Картометрический метод	1	-
3701	629272.36	300104.78	Картометрический метод	1	-
3702	629223.46	300121.76	Картометрический метод	1	-
3703	629174.63	300138.77	Картометрический метод	1	-
3704	629125.87	300155.93	Картометрический метод	1	-
3705	629008.19	299991.61	Картометрический метод	1	-
3678	629106.07	299957.26	Картометрический метод	1	-
3706	629623.63	301075.80	Картометрический метод	1	-
3707	629635.53	301063.49	Картометрический метод	1	-
3708	629666.90	301028.82	Картометрический метод	1	-

2. Сведения о характерных точках границ объекта					
Обозначение характерных точек границ	Координаты, м		Метод определения координат характерной точки	Средняя квадратическая погрешность положения характерной точки (Mt), м	Описание обозначения точки на местности (при наличии)
	X	Y			
1	2	3	4	5	6
3709	629744.69	300949.78	Картометрический метод	1	-
3710	629719.34	300889.97	Картометрический метод	1	-
3711	629720.44	300857.35	Картометрический метод	1	-
3712	629740.29	300802.99	Картометрический метод	1	-
3713	629729.26	300784.50	Картометрический метод	1	-
3714	629711.62	300766.02	Картометрический метод	1	-
3715	629689.57	300766.02	Картометрический метод	1	-
3716	629670.83	300780.15	Картометрический метод	1	-
3717	629642.17	300807.34	Картометрический метод	1	-
3718	629622.33	300817.12	Картометрический метод	1	-
3719	629577.13	300813.86	Картометрический метод	1	-
3720	629523.11	300804.08	Картометрический метод	1	-
3721	629486.73	300794.29	Картометрический метод	1	-
3722	629475.70	300773.63	Картометрический метод	1	-
3723	629458.06	300704.04	Картометрический метод	1	-
3724	629466.88	300647.50	Картометрический метод	1	-
3725	629474.60	300601.83	Картометрический метод	1	-
3726	629474.60	300575.74	Картометрический метод	1	-
3727	629436.01	300568.12	Картометрический метод	1	-
3728	629406.25	300569.21	Картометрический метод	1	-
3729	629389.71	300542.03	Картометрический метод	1	-
3730	629382.33	300479.26	Картометрический метод	1	-
3731	629388.16	300447.84	Картометрический метод	1	-
3732	629401.49	300406.16	Картометрический метод	1	-
3733	629417.50	300367.75	Картометрический метод	1	-

2. Сведения о характерных точках границ объекта					
Обозначение характерных точек границ	Координаты, м		Метод определения координат характерной точки	Средняя квадратическая погрешность положения характерной точки (M _t), м	Описание обозначения точки на местности (при наличии)
	X	Y			
1	2	3	4	5	6
3734	629454.06	300327.61	Картометрический метод	1	-
3735	629439.59	300314.89	Картометрический метод	1	-
3736	629400.36	300329.47	Картометрический метод	1	-
3737	629345.81	300339.14	Картометрический метод	1	-
3738	629260.04	300345.48	Картометрический метод	1	-
3739	629229.02	300339.45	Картометрический метод	1	-
3740	629187.56	300313.55	Картометрический метод	1	-
3741	629168.74	300299.04	Картометрический метод	1	-
3742	629147.31	300254.49	Картометрический метод	1	-
3743	629128.17	300231.19	Картометрический метод	1	-
3744	629116.45	300213.87	Картометрический метод	1	-
3745	629110.15	300204.09	Картометрический метод	1	-
3746	629029.60	300271.32	Картометрический метод	1	-
3747	629006.35	300234.47	Картометрический метод	1	-
3748	629001.97	300229.05	Картометрический метод	1	-
3749	628982.13	300199.33	Картометрический метод	1	-
3750	628964.22	300163.64	Картометрический метод	1	-
3751	628921.52	300102.37	Картометрический метод	1	-
3752	628900.53	300076.34	Картометрический метод	1	-
3753	628854.40	300055.02	Картометрический метод	1	-
3754	628827.75	300025.00	Картометрический метод	1	-
3755	628888.49	300052.30	Картометрический метод	1	-
3756	628888.70	300052.12	Картометрический метод	1	-
3757	628882.47	300049.28	Картометрический метод	1	-
3758	628906.93	300030.06	Картометрический метод	1	-

2. Сведения о характерных точках границ объекта					
Обозначение характерных точек границ	Координаты, м		Метод определения координат характерной точки	Средняя квадратическая погрешность положения характерной точки (M _t), м	Описание обозначения точки на местности (при наличии)
	X	Y			
1	2	3	4	5	6
3759	629005.27	299987.86	Картометрический метод	1	-
3760	629045.99	299974.23	Картометрический метод	1	-
3761	629047.18	299976.85	Картометрический метод	1	-
3762	629114.42	299944.45	Картометрический метод	1	-
3763	629210.97	299893.96	Картометрический метод	1	-
3764	629294.06	299867.52	Картометрический метод	1	-
3765	629346.84	299860.23	Картометрический метод	1	-
3766	629417.20	299850.18	Картометрический метод	1	-
3767	629422.83	299851.30	Картометрический метод	1	-
3768	629437.82	299848.59	Картометрический метод	1	-
3769	629466.13	299845.34	Картометрический метод	1	-
3770	629553.00	299813.19	Картометрический метод	1	-
3771	629583.81	299798.85	Картометрический метод	1	-
3772	629619.02	299780.49	Картометрический метод	1	-
3773	629622.18	299777.59	Картометрический метод	1	-
3774	629624.82	299746.24	Картометрический метод	1	-
3775	629627.29	299716.98	Картометрический метод	1	-
3776	629663.75	299705.59	Картометрический метод	1	-
3777	629667.04	299703.61	Картометрический метод	1	-
3778	629670.70	299699.50	Картометрический метод	1	-
3779	629657.44	299672.70	Картометрический метод	1	-
3780	629635.35	299634.93	Картометрический метод	1	-
3781	629630.67	299633.99	Картометрический метод	1	-
3782	629592.47	299645.83	Картометрический метод	1	-
3783	629591.93	299644.59	Картометрический метод	1	-

2. Сведения о характерных точках границ объекта					
Обозначение характерных точек границ	Координаты, м		Метод определения координат характерной точки	Средняя квадратическая погрешность положения характерной точки (M _t), м	Описание обозначения точки на местности (при наличии)
	X	Y			
1	2	3	4	5	6
3784	629582.64	299638.05	Картометрический метод	1	-
3785	629539.37	299641.37	Картометрический метод	1	-
3786	629511.87	299642.65	Картометрический метод	1	-
3787	629505.02	299623.82	Картометрический метод	1	-
3788	629495.73	299612.10	Картометрический метод	1	-
3789	629488.09	299596.02	Картометрический метод	1	-
3790	629489.85	299470.18	Картометрический метод	1	-
3791	629435.06	299471.80	Картометрический метод	1	-
3792	629398.33	299470.22	Картометрический метод	1	-
3793	629281.56	299454.03	Картометрический метод	1	-
3794	629277.96	299432.92	Картометрический метод	1	-
3795	629309.98	299337.07	Картометрический метод	1	-
3796	629327.97	299322.74	Картометрический метод	1	-
3797	629333.62	299313.75	Картометрический метод	1	-
3798	629333.31	299293.50	Картометрический метод	1	-
3799	629347.60	299261.82	Картометрический метод	1	-
3800	629163.99	299292.82	Картометрический метод	1	-
3801	629116.03	299322.73	Картометрический метод	1	-
3802	629048.23	299540.73	Картометрический метод	1	-
3803	629057.05	299579.06	Картометрический метод	1	-
3804	628932.12	299650.57	Картометрический метод	1	-
3805	628896.66	299675.36	Картометрический метод	1	-
3806	628801.84	299747.60	Картометрический метод	1	-
3807	628701.52	299912.87	Картометрический метод	1	-
3808	628701.89	299961.76	Картометрический метод	1	-

2. Сведения о характерных точках границ объекта					
Обозначение характерных точек границ	Координаты, м		Метод определения координат характерной точки	Средняя квадратическая погрешность положения характерной точки (Mt), м	Описание обозначения точки на местности (при наличии)
	X	Y			
1	2	3	4	5	6
3809	628702.11	299975.91	Картометрический метод	1	-
3810	628704.83	300038.46	Картометрический метод	1	-
3811	628775.98	300187.77	Картометрический метод	1	-
3812	628814.17	300284.75	Картометрический метод	1	-
3813	628854.02	300362.45	Картометрический метод	1	-
3814	628896.08	300439.02	Картометрический метод	1	-
3815	628973.54	300531.83	Картометрический метод	1	-
3816	629082.66	300655.94	Картометрический метод	1	-
3817	629146.45	300708.99	Картометрический метод	1	-
3818	629190.55	300734.83	Картометрический метод	1	-
3819	629200.42	300726.94	Картометрический метод	1	-
3820	629256.65	300788.99	Картометрический метод	1	-
3821	629264.62	300807.62	Картометрический метод	1	-
3822	629311.72	300851.02	Картометрический метод	1	-
3823	629431.39	300938.59	Картометрический метод	1	-
3824	629520.75	301001.25	Картометрический метод	1	-
3825	629591.19	301050.91	Картометрический метод	1	-
3706	629623.63	301075.80	Картометрический метод	1	-
3826	628764.91	300131.98	Картометрический метод	1	-
3827	628865.08	300072.22	Картометрический метод	1	-
3828	628862.64	300068.75	Картометрический метод	1	-
3829	628765.23	300128.68	Картометрический метод	1	-
3830	628717.13	300033.30	Картометрический метод	1	-
3831	628716.36	300041.72	Картометрический метод	1	-
3826	628764.91	300131.98	Картометрический метод	1	-

2. Сведения о характерных точках границ объекта					
Обозначение характерных точек границ	Координаты, м		Метод определения координат характерной точки	Средняя квадратическая погрешность положения характерной точки (M _t), м	Описание обозначения точки на местности (при наличии)
	X	Y			
1	2	3	4	5	6
3832	629264.84	300742.38	Картометрический метод	1	-
3833	629266.48	300740.76	Картометрический метод	1	-
3834	629264.86	300739.12	Картометрический метод	1	-
3835	629263.22	300740.75	Картометрический метод	1	-
3832	629264.84	300742.38	Картометрический метод	1	-
3836	629363.81	300644.21	Картометрический метод	1	-
3837	629365.44	300642.59	Картометрический метод	1	-
3838	629363.82	300640.95	Картометрический метод	1	-
3839	629362.18	300642.57	Картометрический метод	1	-
3836	629363.81	300644.21	Картометрический метод	1	-
3840	629021.90	299413.89	Картометрический метод	1	-
3841	629049.14	299385.32	Картометрический метод	1	-
3842	629023.51	299368.01	Картометрический метод	1	-
3843	628983.67	299382.75	Картометрический метод	1	-
3840	629021.90	299413.89	Картометрический метод	1	-
3844	628248.16	296413.89	Картометрический метод	1	-
3845	628363.89	296376.58	Картометрический метод	1	-
3846	628367.38	296394.15	Картометрический метод	1	-
3847	628298.03	296415.37	Картометрический метод	1	-
3848	628320.38	296482.79	Картометрический метод	1	-
3849	628326.83	296505.15	Картометрический метод	1	-
3850	628347.23	296576.47	Картометрический метод	1	-
3851	628347.80	296578.34	Картометрический метод	1	-
3852	628342.70	296580.27	Картометрический метод	1	-
3853	628313.75	296590.58	Картометрический метод	1	-

2. Сведения о характерных точках границ объекта					
Обозначение характерных точек границ	Координаты, м		Метод определения координат характерной точки	Средняя квадратическая погрешность положения характерной точки (M _t), м	Описание обозначения точки на местности (при наличии)
	X	Y			
1	2	3	4	5	6
3854	628299.56	296595.73	Картометрический метод	1	-
3855	628315.18	296646.84	Картометрический метод	1	-
3856	628305.27	296646.06	Картометрический метод	1	-
3857	628300.74	296648.98	Картометрический метод	1	-
3858	628289.47	296612.90	Картометрический метод	1	-
3859	628234.22	296434.79	Картометрический метод	1	-
3860	628228.94	296418.04	Картометрический метод	1	-
3861	628211.03	296360.88	Картометрический метод	1	-
3862	628201.49	296330.45	Картометрический метод	1	-
3863	628201.47	296330.45	Картометрический метод	1	-
3864	628201.47	296330.45	Картометрический метод	1	-
3865	628199.14	296331.07	Картометрический метод	1	-
3866	628191.50	296333.09	Картометрический метод	1	-
3867	628149.55	296346.08	Картометрический метод	1	-
3868	628148.86	296343.74	Картометрический метод	1	-
3869	628148.82	296343.75	Картометрический метод	1	-
3870	628148.82	296343.75	Картометрический метод	1	-
3871	628148.78	296343.76	Картометрический метод	1	-
3872	628146.86	296344.30	Картометрический метод	1	-
3873	628147.88	296347.47	Картометрический метод	1	-
3874	628148.56	296349.64	Картометрический метод	1	-
3875	628146.81	296350.19	Картометрический метод	1	-
3876	628147.24	296351.49	Картометрический метод	1	-
3877	628147.59	296352.60	Картометрический метод	1	-
3878	628133.74	296356.87	Картометрический метод	1	-

2. Сведения о характерных точках границ объекта					
Обозначение характерных точек границ	Координаты, м		Метод определения координат характерной точки	Средняя квадратическая погрешность положения характерной точки (Mt), м	Описание обозначения точки на местности (при наличии)
	X	Y			
1	2	3	4	5	6
3879	628128.08	296358.47	Картометрический метод	1	-
3880	628106.45	296285.07	Картометрический метод	1	-
3881	628106.12	296284.18	Картометрический метод	1	-
3882	628105.35	296281.94	Картометрический метод	1	-
3883	628105.30	296281.95	Картометрический метод	1	-
3884	628105.30	296281.94	Картометрический метод	1	-
3885	628102.97	296282.33	Картометрический метод	1	-
3886	628100.59	296282.72	Картометрический метод	1	-
3887	628071.92	296291.43	Картометрический метод	1	-
3888	628013.63	296309.12	Картометрический метод	1	-
3889	627999.55	296313.74	Картометрический метод	1	-
3890	627997.55	296314.43	Картометрический метод	1	-
3891	627985.63	296278.14	Картометрический метод	1	-
3892	627980.70	296262.93	Картометрический метод	1	-
3893	627980.73	296262.92	Картометрический метод	1	-
3894	628062.69	296236.44	Картометрический метод	1	-
3895	628065.78	296235.46	Картометрический метод	1	-
3896	628082.19	296230.28	Картометрический метод	1	-
3897	628082.18	296230.25	Картометрический метод	1	-
3898	628082.22	296230.24	Картометрический метод	1	-
3899	628082.14	296230.15	Картометрический метод	1	-
3900	628080.60	296226.41	Картометрический метод	1	-
3901	628171.58	296199.20	Картометрический метод	1	-
3902	628173.63	296204.11	Картометрический метод	1	-
3903	628177.59	296203.70	Картометрический метод	1	-

2. Сведения о характерных точках границ объекта					
Обозначение характерных точек границ	Координаты, м		Метод определения координат характерной точки	Средняя квадратическая погрешность положения характерной точки (M _t), м	Описание обозначения точки на местности (при наличии)
	X	Y			
1	2	3	4	5	6
3844	628248.16	296413.89	Картометрический метод	1	-
3904	628734.51	295447.30	Картометрический метод	1	-
3905	628748.80	295534.07	Картометрический метод	1	-
3906	628718.36	295539.71	Картометрический метод	1	-
3907	628736.02	295676.62	Картометрический метод	1	-
3908	628731.25	295677.61	Картометрический метод	1	-
3909	628692.78	295681.99	Картометрический метод	1	-
3910	628711.11	295749.04	Картометрический метод	1	-
3911	628699.23	295751.91	Картометрический метод	1	-
3912	628680.66	295683.37	Картометрический метод	1	-
3913	628660.99	295687.11	Картометрический метод	1	-
3914	628609.12	295510.24	Картометрический метод	1	-
3915	628579.39	295426.49	Картометрический метод	1	-
3916	628541.84	295339.00	Картометрический метод	1	-
3917	628499.97	295348.49	Картометрический метод	1	-
3918	628507.82	295378.26	Картометрический метод	1	-
3919	628551.46	295497.54	Картометрический метод	1	-
3920	628570.22	295575.23	Картометрический метод	1	-
3921	628586.50	295659.18	Картометрический метод	1	-
3922	628609.19	295717.43	Картометрический метод	1	-
3923	628620.86	295773.52	Картометрический метод	1	-
3924	628548.15	295793.22	Картометрический метод	1	-
3925	628538.49	295769.07	Картометрический метод	1	-
3926	628532.01	295752.77	Картометрический метод	1	-
3927	628460.68	295513.11	Картометрический метод	1	-

2. Сведения о характерных точках границ объекта					
Обозначение характерных точек границ	Координаты, м		Метод определения координат характерной точки	Средняя квадратическая погрешность положения характерной точки (M _t), м	Описание обозначения точки на местности (при наличии)
	X	Y			
1	2	3	4	5	6
3928	628440.05	295461.39	Картометрический метод	1	-
3929	628433.38	295451.76	Картометрический метод	1	-
3930	628441.36	295435.36	Картометрический метод	1	-
3931	628459.19	295426.89	Картометрический метод	1	-
3932	628484.26	295405.31	Картометрический метод	1	-
3933	628486.42	295387.22	Картометрический метод	1	-
3934	628449.90	295314.44	Картометрический метод	1	-
3935	628539.73	295292.99	Картометрический метод	1	-
3936	628525.23	295254.46	Картометрический метод	1	-
3937	628494.00	295223.30	Картометрический метод	1	-
3938	628489.02	295213.99	Картометрический метод	1	-
3939	628485.62	295196.09	Картометрический метод	1	-
3940	628465.86	295177.94	Картометрический метод	1	-
3941	628466.12	295146.76	Картометрический метод	1	-
3942	628473.57	295146.42	Картометрический метод	1	-
3943	628495.84	295122.53	Картометрический метод	1	-
3944	628492.98	295079.27	Картометрический метод	1	-
3945	628509.99	295065.26	Картометрический метод	1	-
3946	628515.47	294985.93	Картометрический метод	1	-
3947	628496.35	294868.15	Картометрический метод	1	-
3948	628504.45	294866.00	Картометрический метод	1	-
3949	628572.39	294848.17	Картометрический метод	1	-
3950	628576.16	294869.21	Картометрический метод	1	-
3951	628591.93	294854.41	Картометрический метод	1	-
3952	628597.41	294845.33	Картометрический метод	1	-

2. Сведения о характерных точках границ объекта					
Обозначение характерных точек границ	Координаты, м		Метод определения координат характерной точки	Средняя квадратическая погрешность положения характерной точки (M _t), м	Описание обозначения точки на местности (при наличии)
	X	Y			
1	2	3	4	5	6
3953	628598.95	294831.67	Картометрический метод	1	-
3954	628594.84	294807.69	Картометрический метод	1	-
3955	628604.61	294805.59	Картометрический метод	1	-
3956	628609.29	294830.37	Картометрический метод	1	-
3957	628609.31	294832.64	Картометрический метод	1	-
3958	628607.83	294840.75	Картометрический метод	1	-
3959	628616.65	294868.03	Картометрический метод	1	-
3960	628632.71	294929.83	Картометрический метод	1	-
3961	628641.39	294977.79	Картометрический метод	1	-
3962	628633.18	294980.07	Картометрический метод	1	-
3963	628638.92	295011.26	Картометрический метод	1	-
3964	628637.51	295014.68	Картометрический метод	1	-
3965	628648.46	295126.45	Картометрический метод	1	-
3966	628645.98	295135.44	Картометрический метод	1	-
3967	628655.32	295241.05	Картометрический метод	1	-
3968	628693.43	295234.07	Картометрический метод	1	-
3969	628697.10	295233.64	Картометрический метод	1	-
3970	628698.10	295244.73	Картометрический метод	1	-
3971	628700.77	295268.46	Картометрический метод	1	-
3972	628708.37	295295.48	Картометрический метод	1	-
3973	628717.22	295347.72	Картометрический метод	1	-
3974	628724.36	295385.71	Картометрический метод	1	-
3975	628730.50	295423.26	Картометрический метод	1	-
3976	628732.28	295423.03	Картометрический метод	1	-
3977	628757.52	295420.32	Картометрический метод	1	-

2. Сведения о характерных точках границ объекта					
Обозначение характерных точек границ	Координаты, м		Метод определения координат характерной точки	Средняя квадратическая погрешность положения характерной точки (M _t), м	Описание обозначения точки на местности (при наличии)
	X	Y			
1	2	3	4	5	6
3978	628758.34	295425.00	Картометрический метод	1	-
3979	628760.90	295424.90	Картометрический метод	1	-
3980	628768.69	295424.10	Картометрический метод	1	-
3981	628771.66	295444.34	Картометрический метод	1	-
3982	628762.98	295445.35	Картометрический метод	1	-
3983	628759.52	295444.39	Картометрический метод	1	-
3984	628748.96	295445.09	Картометрический метод	1	-
3985	628741.62	295446.16	Картометрический метод	1	-
3986	628735.07	295447.23	Картометрический метод	1	-
3904	628734.51	295447.30	Картометрический метод	1	-
3987	630676.89	287460.69	Картометрический метод	1	-
3988	630670.27	287470.67	Картометрический метод	1	-
3989	630657.53	287543.39	Картометрический метод	1	-
3990	630650.99	287572.82	Картометрический метод	1	-
3991	630654.03	287659.17	Картометрический метод	1	-
3992	630649.53	287707.57	Картометрический метод	1	-
3993	630639.71	287744.06	Картометрический метод	1	-
3994	630638.68	287797.90	Картометрический метод	1	-
3995	630663.32	287803.84	Картометрический метод	1	-
3996	630653.71	287830.09	Картометрический метод	1	-
3997	630638.15	287825.98	Картометрический метод	1	-
3998	630637.76	287845.95	Картометрический метод	1	-
3999	630635.06	287901.29	Картометрический метод	1	-
4000	630617.06	287970.60	Картометрический метод	1	-
4001	630613.64	287996.12	Картометрический метод	1	-

2. Сведения о характерных точках границ объекта					
Обозначение характерных точек границ	Координаты, м		Метод определения координат характерной точки	Средняя квадратическая погрешность положения характерной точки (Mt), м	Описание обозначения точки на местности (при наличии)
	X	Y			
1	2	3	4	5	6
4002	630626.70	288000.49	Картометрический метод	1	-
4003	630618.19	288025.96	Картометрический метод	1	-
4004	630642.13	288033.97	Картометрический метод	1	-
4005	630634.19	288057.68	Картометрический метод	1	-
4006	630606.64	288048.49	Картометрический метод	1	-
4007	630606.08	288051.92	Картометрический метод	1	-
4008	630572.94	288150.89	Картометрический метод	1	-
4009	630560.03	288192.57	Картометрический метод	1	-
4010	630574.28	288195.93	Картометрический метод	1	-
4011	630570.29	288214.20	Картометрический метод	1	-
4012	630554.40	288210.80	Картометрический метод	1	-
4013	630544.83	288241.14	Картометрический метод	1	-
4014	630543.48	288254.61	Картометрический метод	1	-
4015	630540.27	288284.40	Картометрический метод	1	-
4016	630479.36	288262.82	Картометрический метод	1	-
4017	630411.55	288243.05	Картометрический метод	1	-
4018	630391.98	288235.59	Картометрический метод	1	-
4019	630302.73	288201.03	Картометрический метод	1	-
4020	630305.86	288197.36	Картометрический метод	1	-
4021	630304.06	288195.83	Картометрический метод	1	-
4022	630300.93	288199.49	Картометрический метод	1	-
4023	630296.06	288196.48	Картометрический метод	1	-
4024	630253.04	288176.36	Картометрический метод	1	-
4025	630188.13	288123.75	Картометрический метод	1	-
4026	630156.49	288087.95	Картометрический метод	1	-

2. Сведения о характерных точках границ объекта					
Обозначение характерных точек границ	Координаты, м		Метод определения координат характерной точки	Средняя квадратическая погрешность положения характерной точки (Mt), м	Описание обозначения точки на местности (при наличии)
	X	Y			
1	2	3	4	5	6
4027	630131.87	288062.39	Картометрический метод	1	-
4028	630071.07	288052.95	Картометрический метод	1	-
4029	630065.40	288018.46	Картометрический метод	1	-
4030	630069.43	287942.41	Картометрический метод	1	-
4031	630073.79	287671.39	Картометрический метод	1	-
4032	630115.02	287627.37	Картометрический метод	1	-
4033	630155.61	287562.86	Картометрический метод	1	-
4034	630197.97	287501.26	Картометрический метод	1	-
4035	630275.02	287590.67	Картометрический метод	1	-
4036	630289.81	287565.22	Картометрический метод	1	-
4037	630389.57	287455.77	Картометрический метод	1	-
4038	630397.83	287431.46	Картометрический метод	1	-
4039	630444.50	287425.60	Картометрический метод	1	-
4040	630492.09	287364.45	Картометрический метод	1	-
4041	630675.53	287442.17	Картометрический метод	1	-
3987	630676.89	287460.69	Картометрический метод	1	-
4042	630248.67	288149.79	Картометрический метод	1	-
4043	630250.05	288151.70	Картометрический метод	1	-
4044	630246.55	288154.22	Картометрический метод	1	-
4045	630245.17	288152.31	Картометрический метод	1	-
4042	630248.67	288149.79	Картометрический метод	1	-
4046	630206.68	287628.04	Картометрический метод	1	-
4047	630206.29	287630.36	Картометрический метод	1	-
4048	630203.97	287629.98	Картометрический метод	1	-
4049	630204.35	287627.65	Картометрический метод	1	-

2. Сведения о характерных точках границ объекта					
Обозначение характерных точек границ	Координаты, м		Метод определения координат характерной точки	Средняя квадратическая погрешность положения характерной точки (Mt), м	Описание обозначения точки на местности (при наличии)
	X	Y			
1	2	3	4	5	6
4046	630206.68	287628.04	Картометрический метод	1	-
4050	630193.79	288104.12	Картометрический метод	1	-
4051	630195.43	288105.83	Картометрический метод	1	-
4052	630192.32	288108.80	Картометрический метод	1	-
4053	630190.69	288107.10	Картометрический метод	1	-
4050	630193.79	288104.12	Картометрический метод	1	-
4054	630185.24	287760.24	Картометрический метод	1	-
4055	630184.85	287762.56	Картометрический метод	1	-
4056	630182.53	287762.18	Картометрический метод	1	-
4057	630182.91	287759.85	Картометрический метод	1	-
4054	630185.24	287760.24	Картометрический метод	1	-
4058	630135.20	288062.35	Картометрический метод	1	-
4059	630131.95	288057.40	Картометрический метод	1	-
4060	630139.60	288052.37	Картометрический метод	1	-
4061	630142.86	288057.32	Картометрический метод	1	-
4058	630135.20	288062.35	Картометрический метод	1	-
4062	630163.48	287891.02	Картометрический метод	1	-
4063	630163.10	287893.35	Картометрический метод	1	-
4064	630160.77	287892.96	Картометрический метод	1	-
4065	630161.16	287890.64	Картометрический метод	1	-
4062	630163.48	287891.02	Картометрический метод	1	-
4066	630142.78	288017.63	Картометрический метод	1	-
4067	630142.51	288019.98	Картометрический метод	1	-
4068	630140.17	288019.71	Картометрический метод	1	-
4069	630140.44	288017.37	Картометрический метод	1	-

2. Сведения о характерных точках границ объекта					
Обозначение характерных точек границ	Координаты, м		Метод определения координат характерной точки	Средняя квадратическая погрешность положения характерной точки (M _t), м	Описание обозначения точки на местности (при наличии)
	X	Y			
1	2	3	4	5	6
4066	630142.78	288017.63	Картометрический метод	1	-
4070	630674.56	286645.28	Картометрический метод	1	-
4071	630689.85	286685.43	Картометрический метод	1	-
4072	630692.75	286732.60	Картометрический метод	1	-
4073	630658.03	286913.09	Картометрический метод	1	-
4074	630586.07	287010.34	Картометрический метод	1	-
4075	630552.29	287065.89	Картометрический метод	1	-
4076	630534.68	287099.63	Картометрический метод	1	-
4077	630528.50	287117.74	Картометрический метод	1	-
4078	630494.34	287164.64	Картометрический метод	1	-
4079	630476.17	287161.04	Картометрический метод	1	-
4080	630374.72	287111.00	Картометрический метод	1	-
4081	630294.63	287075.15	Картометрический метод	1	-
4082	630341.50	287009.40	Картометрический метод	1	-
4083	630399.53	286917.09	Картометрический метод	1	-
4084	630441.17	286852.05	Картометрический метод	1	-
4085	630457.53	286822.25	Картометрический метод	1	-
4086	630475.01	286783.09	Картометрический метод	1	-
4087	630397.64	286702.12	Картометрический метод	1	-
4088	630360.93	286662.70	Картометрический метод	1	-
4089	630350.79	286648.41	Картометрический метод	1	-
4090	630326.60	286614.29	Картометрический метод	1	-
4091	630349.60	286592.13	Картометрический метод	1	-
4092	630371.82	286570.90	Картометрический метод	1	-
4093	630457.23	286490.14	Картометрический метод	1	-

2. Сведения о характерных точках границ объекта					
Обозначение характерных точек границ	Координаты, м		Метод определения координат характерной точки	Средняя квадратическая погрешность положения характерной точки (M _t), м	Описание обозначения точки на местности (при наличии)
	X	Y			
1	2	3	4	5	6
4094	630495.15	286520.52	Картометрический метод	1	-
4095	630533.35	286568.87	Картометрический метод	1	-
4096	630567.51	286614.72	Картометрический метод	1	-
4097	630585.51	286614.19	Картометрический метод	1	-
4098	630640.64	286623.34	Картометрический метод	1	-
4070	630674.56	286645.28	Картометрический метод	1	-
4099	630369.49	286655.50	Картометрический метод	1	-
4100	630369.10	286657.82	Картометрический метод	1	-
4101	630366.78	286657.44	Картометрический метод	1	-
4102	630367.16	286655.11	Картометрический метод	1	-
4099	630369.49	286655.50	Картометрический метод	1	-
4103	636073.46	315523.53	Картометрический метод	1	-
4104	636112.13	315557.31	Картометрический метод	1	-
4105	636202.12	315684.30	Картометрический метод	1	-
4106	636217.16	315716.27	Картометрический метод	1	-
4107	636228.57	315732.79	Картометрический метод	1	-
4108	636286.03	315835.87	Картометрический метод	1	-
4109	636338.72	315869.67	Картометрический метод	1	-
4110	636205.62	316040.07	Картометрический метод	1	-
4111	636102.80	316203.01	Картометрический метод	1	-
4112	635960.79	316403.96	Картометрический метод	1	-
4113	635889.63	316493.91	Картометрический метод	1	-
4114	635824.05	316644.60	Картометрический метод	1	-
4115	635832.30	316728.71	Картометрический метод	1	-
4116	635809.51	316768.82	Картометрический метод	1	-

2. Сведения о характерных точках границ объекта					
Обозначение характерных точек границ	Координаты, м		Метод определения координат характерной точки	Средняя квадратическая погрешность положения характерной точки (M _t), м	Описание обозначения точки на местности (при наличии)
	X	Y			
1	2	3	4	5	6
4117	635826.63	316820.04	Картометрический метод	1	-
4118	635755.34	316900.63	Картометрический метод	1	-
4119	635706.52	316920.06	Картометрический метод	1	-
4120	635676.03	316913.48	Картометрический метод	1	-
4121	635639.17	316951.46	Картометрический метод	1	-
4122	635525.14	316988.21	Картометрический метод	1	-
4123	635420.39	317020.15	Картометрический метод	1	-
4124	635334.41	316960.18	Картометрический метод	1	-
4125	635329.91	316938.12	Картометрический метод	1	-
4126	635343.42	316935.87	Картометрический метод	1	-
4127	635387.43	316928.53	Картометрический метод	1	-
4128	635423.76	316918.35	Картометрический метод	1	-
4129	635464.32	316895.94	Картометрический метод	1	-
4130	635457.90	316860.81	Картометрический метод	1	-
4131	635442.50	316844.20	Картометрический метод	1	-
4132	635400.60	316835.04	Картометрический метод	1	-
4133	635406.33	316782.78	Картометрический метод	1	-
4134	635383.66	316773.08	Картометрический метод	1	-
4135	635381.28	316768.50	Картометрический метод	1	-
4136	635353.13	316754.72	Картометрический метод	1	-
4137	635339.69	316751.92	Картометрический метод	1	-
4138	635318.82	316750.46	Картометрический метод	1	-
4139	635295.45	316749.30	Картометрический метод	1	-
4140	635297.06	316650.04	Картометрический метод	1	-
4141	635267.83	316429.21	Картометрический метод	1	-

2. Сведения о характерных точках границ объекта					
Обозначение характерных точек границ	Координаты, м		Метод определения координат характерной точки	Средняя квадратическая погрешность положения характерной точки (M _t), м	Описание обозначения точки на местности (при наличии)
	X	Y			
1	2	3	4	5	6
4142	635447.29	316109.48	Картометрический метод	1	-
4143	635457.09	316092.06	Картометрический метод	1	-
4144	635327.63	316021.91	Картометрический метод	1	-
4145	635344.13	315982.26	Картометрический метод	1	-
4146	635365.34	315938.27	Картометрический метод	1	-
4147	635432.67	315837.47	Картометрический метод	1	-
4148	635477.36	315759.87	Картометрический метод	1	-
4149	635592.06	315611.57	Картометрический метод	1	-
4150	635707.87	315698.52	Картометрический метод	1	-
4151	635811.79	315563.74	Картометрический метод	1	-
4152	635876.74	315531.27	Картометрический метод	1	-
4153	635941.69	315435.47	Картометрический метод	1	-
4154	635965.15	315444.74	Картометрический метод	1	-
4155	635974.56	315427.06	Картометрический метод	1	-
4156	635992.56	315436.49	Картометрический метод	1	-
4157	636029.08	315466.80	Картометрический метод	1	-
4103	636073.46	315523.53	Картометрический метод	1	-
4158	642548.12	317401.41	Картометрический метод	1	-
4159	642519.34	317402.96	Картометрический метод	1	-
4160	642389.09	317394.23	Картометрический метод	1	-
4161	642446.44	317809.12	Картометрический метод	1	-
4162	642435.79	317885.62	Картометрический метод	1	-
4163	642346.69	317905.96	Картометрический метод	1	-
4164	642136.54	317542.80	Картометрический метод	1	-
4165	642000.97	317428.53	Картометрический метод	1	-

2. Сведения о характерных точках границ объекта					
Обозначение характерных точек границ	Координаты, м		Метод определения координат характерной точки	Средняя квадратическая погрешность положения характерной точки (M _t), м	Описание обозначения точки на местности (при наличии)
	X	Y			
1	2	3	4	5	6
4166	641763.00	317456.28	Картометрический метод	1	-
4167	641692.42	317352.87	Картометрический метод	1	-
4168	641698.98	317278.19	Картометрический метод	1	-
4169	641737.31	317280.44	Картометрический метод	1	-
4170	641736.74	317201.86	Картометрический метод	1	-
4171	641758.07	317169.85	Картометрический метод	1	-
4172	641789.26	317176.42	Картометрический метод	1	-
4173	641808.14	317231.41	Картометрический метод	1	-
4174	641845.07	317222.38	Картометрический метод	1	-
4175	641839.68	317197.93	Картометрический метод	1	-
4176	641938.63	317171.49	Картометрический метод	1	-
4177	642004.28	317096.81	Картометрический метод	1	-
4178	642060.09	317110.76	Картометрический метод	1	-
4179	642125.75	317146.05	Картометрический метод	1	-
4180	642178.27	317159.18	Картометрический метод	1	-
4181	642234.90	317134.56	Картометрический метод	1	-
4182	642297.27	317155.08	Картометрический метод	1	-
4183	642442.54	317144.41	Картометрический метод	1	-
4184	642550.87	317187.91	Картометрический метод	1	-
4185	642828.27	317186.27	Картометрический метод	1	-
4186	642919.37	317218.27	Картометрический метод	1	-
4187	642985.02	317258.49	Картометрический метод	1	-
4188	643008.43	317309.67	Картометрический метод	1	-
4189	642974.34	317331.19	Картометрический метод	1	-
4190	642784.26	317354.90	Картометрический метод	1	-

2. Сведения о характерных точках границ объекта					
Обозначение характерных точек границ	Координаты, м		Метод определения координат характерной точки	Средняя квадратическая погрешность положения характерной точки (Mt), м	Описание обозначения точки на местности (при наличии)
	X	Y			
1	2	3	4	5	6
4191	642780.73	317359.45	Картометрический метод	1	-
4192	642782.73	317415.61	Картометрический метод	1	-
4193	642769.48	317610.28	Картометрический метод	1	-
4194	642776.22	317675.84	Картометрический метод	1	-
4195	642765.12	317815.53	Картометрический метод	1	-
4196	642716.13	317973.30	Картометрический метод	1	-
4197	642708.16	318231.50	Картометрический метод	1	-
4198	642607.23	318220.47	Картометрический метод	1	-
4199	642486.36	318179.36	Картометрический метод	1	-
4200	642481.49	318148.45	Картометрический метод	1	-
4201	642499.70	317744.23	Картометрический метод	1	-
4202	642507.27	317690.61	Картометрический метод	1	-
4203	642503.36	317690.45	Картометрический метод	1	-
4204	642510.27	317641.37	Картометрический метод	1	-
4205	642514.22	317641.41	Картометрический метод	1	-
4158	642548.12	317401.41	Картометрический метод	1	-
4206	643455.06	319059.96	Картометрический метод	1	-
4207	643514.01	319335.05	Картометрический метод	1	-
4208	643515.64	319345.41	Картометрический метод	1	-
4209	643423.15	319324.84	Картометрический метод	1	-
4210	643341.87	319345.23	Картометрический метод	1	-
4211	643352.80	319375.51	Картометрический метод	1	-
4212	643340.10	319380.10	Картометрический метод	1	-
4213	643248.38	319383.54	Картометрический метод	1	-
4214	643217.26	319401.65	Картометрический метод	1	-

2. Сведения о характерных точках границ объекта					
Обозначение характерных точек границ	Координаты, м		Метод определения координат характерной точки	Средняя квадратическая погрешность положения характерной точки (Mt), м	Описание обозначения точки на местности (при наличии)
	X	Y			
1	2	3	4	5	6
4215	643225.31	319415.48	Картометрический метод	1	-
4216	643256.42	319397.38	Картометрический метод	1	-
4217	643344.57	319395.46	Картометрический метод	1	-
4218	643365.13	319464.46	Картометрический метод	1	-
4219	643379.31	319460.23	Картометрический метод	1	-
4220	643451.80	319458.37	Картометрический метод	1	-
4221	643497.02	319476.97	Картометрический метод	1	-
4222	643511.02	319477.33	Картометрический метод	1	-
4223	643536.21	319475.99	Картометрический метод	1	-
4224	643568.31	319679.67	Картометрический метод	1	-
4225	643596.65	319882.92	Картометрический метод	1	-
4226	642969.31	319657.30	Картометрический метод	1	-
4227	642900.86	319589.45	Картометрический метод	1	-
4228	642940.84	319537.36	Картометрический метод	1	-
4229	643010.50	319416.21	Картометрический метод	1	-
4230	643144.37	319290.22	Картометрический метод	1	-
4231	643263.62	319194.31	Картометрический метод	1	-
4232	643319.35	319152.80	Картометрический метод	1	-
4233	643439.82	319066.29	Картометрический метод	1	-
4206	643455.06	319059.96	Картометрический метод	1	-
4234	642043.08	316025.16	Картометрический метод	1	-
4235	642042.78	316029.09	Картометрический метод	1	-
4236	642035.78	316121.35	Картометрический метод	1	-
4237	642040.07	316189.30	Картометрический метод	1	-
4238	642017.09	316195.13	Картометрический метод	1	-

2. Сведения о характерных точках границ объекта					
Обозначение характерных точек границ	Координаты, м		Метод определения координат характерной точки	Средняя квадратическая погрешность положения характерной точки (Mt), м	Описание обозначения точки на местности (при наличии)
	X	Y			
1	2	3	4	5	6
4239	641930.24	316198.60	Картометрический метод	1	-
4240	641884.12	316203.66	Картометрический метод	1	-
4241	641888.60	316284.77	Картометрический метод	1	-
4242	641897.39	316354.89	Картометрический метод	1	-
4243	641896.33	316433.88	Картометрический метод	1	-
4244	641897.00	316478.83	Картометрический метод	1	-
4245	641898.04	316549.03	Картометрический метод	1	-
4246	641904.37	316603.80	Картометрический метод	1	-
4247	641930.44	316697.57	Картометрический метод	1	-
4248	641890.12	316708.99	Картометрический метод	1	-
4249	641828.74	316702.02	Картометрический метод	1	-
4250	641754.35	316683.41	Картометрический метод	1	-
4251	641716.68	316678.04	Картометрический метод	1	-
4252	641686.23	316686.37	Картометрический метод	1	-
4253	641670.62	316700.41	Картометрический метод	1	-
4254	641671.61	316700.40	Картометрический метод	1	-
4255	641658.87	316711.42	Картометрический метод	1	-
4256	641648.46	316741.17	Картометрический метод	1	-
4257	641629.27	316772.94	Картометрический метод	1	-
4258	641601.31	316815.02	Картометрический метод	1	-
4259	641545.36	316902.51	Картометрический метод	1	-
4260	641529.24	316928.00	Картометрический метод	1	-
4261	641507.38	316934.90	Картометрический метод	1	-
4262	641448.40	316967.57	Картометрический метод	1	-
4263	641437.95	316928.26	Картометрический метод	1	-

2. Сведения о характерных точках границ объекта					
Обозначение характерных точек границ	Координаты, м		Метод определения координат характерной точки	Средняя квадратическая погрешность положения характерной точки (M _t), м	Описание обозначения точки на местности (при наличии)
	X	Y			
1	2	3	4	5	6
4264	641413.31	316902.26	Картометрический метод	1	-
4265	641388.61	316867.54	Картометрический метод	1	-
4266	641362.68	316825.12	Картометрический метод	1	-
4267	641305.31	316812.81	Картометрический метод	1	-
4268	641280.78	316794.54	Картометрический метод	1	-
4269	641262.72	316764.06	Картометрический метод	1	-
4270	641259.08	316740.00	Картометрический метод	1	-
4271	641267.69	316726.71	Картометрический метод	1	-
4272	641279.61	316715.57	Картометрический метод	1	-
4273	641304.73	316703.10	Картометрический метод	1	-
4274	641332.26	316702.69	Картометрический метод	1	-
4275	641362.13	316713.25	Картометрический метод	1	-
4276	641400.01	316745.59	Картометрический метод	1	-
4277	641413.04	316733.33	Картометрический метод	1	-
4278	641434.46	316692.89	Картометрический метод	1	-
4279	641510.57	316560.12	Картометрический метод	1	-
4280	641557.24	316440.94	Картометрический метод	1	-
4281	641557.10	316431.07	Картометрический метод	1	-
4282	641538.41	316433.55	Картометрический метод	1	-
4283	641533.66	316410.58	Картометрический метод	1	-
4284	641393.13	316428.01	Картометрический метод	1	-
4285	641368.69	316415.22	Картометрический метод	1	-
4286	641330.78	316159.04	Картометрический метод	1	-
4287	641333.47	316115.15	Картометрический метод	1	-
4288	641348.62	316099.57	Картометрический метод	1	-

2. Сведения о характерных точках границ объекта					
Обозначение характерных точек границ	Координаты, м		Метод определения координат характерной точки	Средняя квадратическая погрешность положения характерной точки (M _t), м	Описание обозначения точки на местности (при наличии)
	X	Y			
1	2	3	4	5	6
4289	641367.03	316077.33	Картометрический метод	1	-
4290	641401.80	316050.51	Картометрический метод	1	-
4291	641428.21	316050.12	Картометрический метод	1	-
4292	641459.03	316049.66	Картометрический метод	1	-
4293	641566.47	316067.71	Картометрический метод	1	-
4294	641652.34	316069.74	Картометрический метод	1	-
4295	641711.13	316065.21	Картометрический метод	1	-
4296	641733.12	316062.13	Картометрический метод	1	-
4297	641777.41	316061.38	Картометрический метод	1	-
4298	641805.16	316060.91	Картометрический метод	1	-
4299	641873.34	316057.71	Картометрический метод	1	-
4300	641969.86	316038.72	Картометрический метод	1	-
4301	642040.76	316025.29	Картометрический метод	1	-
4234	642043.08	316025.16	Картометрический метод	1	-
4302	636591.56	330113.20	Картометрический метод	1	-
4303	636498.99	330224.85	Картометрический метод	1	-
4304	636425.56	330220.03	Картометрический метод	1	-
4305	636400.77	330216.94	Картометрический метод	1	-
4306	636391.69	330207.21	Картометрический метод	1	-
4307	636336.25	330274.19	Картометрический метод	1	-
4308	636339.43	330287.99	Картометрический метод	1	-
4309	636344.08	330295.78	Картометрический метод	1	-
4310	636331.49	330323.00	Картометрический метод	1	-
4311	636301.68	330360.83	Картометрический метод	1	-
4312	636262.64	330394.88	Картометрический метод	1	-

2. Сведения о характерных точках границ объекта					
Обозначение характерных точек границ	Координаты, м		Метод определения координат характерной точки	Средняя квадратическая погрешность положения характерной точки (M _t), м	Описание обозначения точки на местности (при наличии)
	X	Y			
1	2	3	4	5	6
4313	636247.35	330413.65	Картометрический метод	1	-
4314	636204.85	330458.43	Картометрический метод	1	-
4315	636199.28	330470.06	Картометрический метод	1	-
4316	636192.52	330465.18	Картометрический метод	1	-
4317	636137.74	330425.58	Картометрический метод	1	-
4318	636044.14	330367.28	Картометрический метод	1	-
4319	635913.23	330270.95	Картометрический метод	1	-
4320	635865.06	330244.17	Картометрический метод	1	-
4321	635831.52	330214.30	Картометрический метод	1	-
4322	635813.46	330174.21	Картометрический метод	1	-
4323	635809.90	330117.24	Картометрический метод	1	-
4324	635789.63	330054.17	Картометрический метод	1	-
4325	635773.73	330032.38	Картометрический метод	1	-
4326	635797.25	329946.52	Картометрический метод	1	-
4327	635790.50	329924.60	Картометрический метод	1	-
4328	635835.81	329757.48	Картометрический метод	1	-
4329	635841.75	329715.55	Картометрический метод	1	-
4330	635863.14	329698.26	Картометрический метод	1	-
4331	635874.30	329668.77	Картометрический метод	1	-
4332	635891.83	329645.08	Картометрический метод	1	-
4333	635898.23	329635.89	Картометрический метод	1	-
4334	635908.48	329642.62	Картометрический метод	1	-
4335	636303.09	329902.04	Картометрический метод	1	-
4302	636591.56	330113.20	Картометрический метод	1	-
4336	635914.41	330091.55	Картометрический метод	1	-

2. Сведения о характерных точках границ объекта					
Обозначение характерных точек границ	Координаты, м		Метод определения координат характерной точки	Средняя квадратическая погрешность положения характерной точки (M _t), м	Описание обозначения точки на местности (при наличии)
	X	Y			
1	2	3	4	5	6
4337	635935.80	330057.82	Картометрический метод	1	-
4338	635969.55	330079.23	Картометрический метод	1	-
4339	635948.15	330113.09	Картометрический метод	1	-
4336	635914.41	330091.55	Картометрический метод	1	-
4340	615685.43	327287.45	Картометрический метод	1	-
4341	615700.25	327308.75	Картометрический метод	1	-
4342	615755.25	327479.51	Картометрический метод	1	-
4343	615781.46	327542.41	Картометрический метод	1	-
4344	615780.43	327547.89	Картометрический метод	1	-
4345	615684.07	327629.83	Картометрический метод	1	-
4346	615610.30	327697.55	Картометрический метод	1	-
4347	615715.21	327843.71	Картометрический метод	1	-
4348	615595.05	327947.28	Картометрический метод	1	-
4349	615558.29	327962.07	Картометрический метод	1	-
4350	615486.25	327977.25	Картометрический метод	1	-
4351	615450.69	327934.96	Картометрический метод	1	-
4352	615417.53	327909.02	Картометрический метод	1	-
4353	615406.48	327884.03	Картометрический метод	1	-
4354	615327.87	327796.67	Картометрический метод	1	-
4355	615280.66	327825.18	Картометрический метод	1	-
4356	615232.22	327820.94	Картометрический метод	1	-
4357	615222.71	327809.94	Картометрический метод	1	-
4358	615217.64	327803.72	Картометрический метод	1	-
4359	615124.87	327694.35	Картометрический метод	1	-
4360	615053.78	327615.20	Картометрический метод	1	-

2. Сведения о характерных точках границ объекта					
Обозначение характерных точек границ	Координаты, м		Метод определения координат характерной точки	Средняя квадратическая погрешность положения характерной точки (M _t), м	Описание обозначения точки на местности (при наличии)
	X	Y			
1	2	3	4	5	6
4361	615043.17	327595.95	Картометрический метод	1	-
4362	615048.60	327571.46	Картометрический метод	1	-
4363	615037.08	327546.42	Картометрический метод	1	-
4364	615016.88	327523.13	Картометрический метод	1	-
4365	614984.86	327509.57	Картометрический метод	1	-
4366	615101.00	327502.39	Картометрический метод	1	-
4367	615119.12	327497.98	Картометрический метод	1	-
4368	615165.49	327446.03	Картометрический метод	1	-
4369	615224.65	327362.06	Картометрический метод	1	-
4370	615354.44	327165.78	Картометрический метод	1	-
4371	615364.42	327167.28	Картометрический метод	1	-
4372	615425.42	327237.48	Картометрический метод	1	-
4373	615469.38	327275.69	Картометрический метод	1	-
4374	615497.93	327273.61	Картометрический метод	1	-
4375	615550.12	327252.98	Картометрический метод	1	-
4376	615591.74	327242.02	Картометрический метод	1	-
4377	615622.83	327248.18	Картометрический метод	1	-
4378	615676.69	327282.10	Картометрический метод	1	-
4340	615685.43	327287.45	Картометрический метод	1	-
4379	608383.60	311099.03	Картометрический метод	1	-
4380	608463.89	311240.47	Картометрический метод	1	-
4381	608524.37	311329.79	Картометрический метод	1	-
4382	608567.58	311372.03	Картометрический метод	1	-
4383	608671.61	311469.92	Картометрический метод	1	-
4384	608706.88	311533.57	Картометрический метод	1	-

2. Сведения о характерных точках границ объекта					
Обозначение характерных точек границ	Координаты, м		Метод определения координат характерной точки	Средняя квадратическая погрешность положения характерной точки (M _t), м	Описание обозначения точки на местности (при наличии)
	X	Y			
1	2	3	4	5	6
4385	608754.87	311605.08	Картометрический метод	1	-
4386	608803.36	311649.70	Картометрический метод	1	-
4387	608787.59	311654.38	Картометрический метод	1	-
4388	608761.30	311657.17	Картометрический метод	1	-
4389	608725.11	311684.45	Картометрический метод	1	-
4390	608686.08	311712.92	Картометрический метод	1	-
4391	608654.70	311750.56	Картометрический метод	1	-
4392	608607.78	311816.46	Картометрический метод	1	-
4393	608589.01	311853.91	Картометрический метод	1	-
4394	608566.51	311873.92	Картометрический метод	1	-
4395	608416.43	311811.68	Картометрический метод	1	-
4396	608346.13	311788.46	Картометрический метод	1	-
4397	608307.35	311764.27	Картометрический метод	1	-
4398	608242.79	311723.44	Картометрический метод	1	-
4399	608206.66	311711.97	Картометрический метод	1	-
4400	608193.89	311713.98	Картометрический метод	1	-
4401	608165.43	311730.56	Картометрический метод	1	-
4402	608122.95	311765.09	Картометрический метод	1	-
4403	608032.55	311870.14	Картометрический метод	1	-
4404	608020.32	311883.53	Картометрический метод	1	-
4405	607998.91	311892.96	Картометрический метод	1	-
4406	607981.65	311894.03	Картометрический метод	1	-
4407	607953.36	311883.66	Картометрический метод	1	-
4408	607902.82	311881.92	Картометрический метод	1	-
4409	607840.48	311858.84	Картометрический метод	1	-

2. Сведения о характерных точках границ объекта					
Обозначение характерных точек границ	Координаты, м		Метод определения координат характерной точки	Средняя квадратическая погрешность положения характерной точки (Mt), м	Описание обозначения точки на местности (при наличии)
	X	Y			
1	2	3	4	5	6
4410	607822.33	311862.44	Картометрический метод	1	-
4411	607769.74	311872.15	Картометрический метод	1	-
4412	607701.57	311904.77	Картометрический метод	1	-
4413	607585.05	311910.57	Картометрический метод	1	-
4414	607626.85	311880.18	Картометрический метод	1	-
4415	607669.73	311848.48	Картометрический метод	1	-
4416	607714.76	311806.08	Картометрический метод	1	-
4417	607752.86	311757.72	Картометрический метод	1	-
4418	607789.36	311704.86	Картометрический метод	1	-
4419	607857.33	311620.45	Картометрический метод	1	-
4420	607890.68	311560.79	Картометрический метод	1	-
4421	607828.18	311464.92	Картометрический метод	1	-
4422	607769.79	311374.01	Картометрический метод	1	-
4423	607758.30	311368.11	Картометрический метод	1	-
4424	607723.21	311361.06	Картометрический метод	1	-
4425	607808.81	311286.24	Картометрический метод	1	-
4426	607904.81	311193.83	Картометрический метод	1	-
4427	607941.72	311169.74	Картометрический метод	1	-
4428	607966.14	311143.89	Картометрический метод	1	-
4429	607990.76	311109.41	Картометрический метод	1	-
4430	608001.00	311081.19	Картометрический метод	1	-
4431	608057.69	311056.10	Картометрический метод	1	-
4432	608091.67	311038.92	Картометрический метод	1	-
4433	608112.93	311039.36	Картометрический метод	1	-
4434	608137.59	311062.50	Картометрический метод	1	-

2. Сведения о характерных точках границ объекта					
Обозначение характерных точек границ	Координаты, м		Метод определения координат характерной точки	Средняя квадратическая погрешность положения характерной точки (M _t), м	Описание обозначения точки на местности (при наличии)
	X	Y			
1	2	3	4	5	6
4435	608165.92	311075.01	Картометрический метод	1	-
4436	608194.05	311073.06	Картометрический метод	1	-
4437	608229.23	311057.40	Картометрический метод	1	-
4438	608242.13	311057.21	Картометрический метод	1	-
4439	608252.12	311062.37	Картометрический метод	1	-
4440	608272.98	311084.81	Картометрический метод	1	-
4441	608289.04	311092.91	Картометрический метод	1	-
4442	608323.22	311089.39	Картометрический метод	1	-
4443	608360.88	311081.99	Картометрический метод	1	-
4379	608383.60	311099.03	Картометрический метод	1	-
4444	638782.78	311622.69	Картометрический метод	1	-
4445	638951.59	312065.26	Картометрический метод	1	-
4446	638944.55	312106.72	Картометрический метод	1	-
4447	638953.30	312140.54	Картометрический метод	1	-
4448	638942.47	312177.61	Картометрический метод	1	-
4449	638949.31	312220.38	Картометрический метод	1	-
4450	638957.87	312352.70	Картометрический метод	1	-
4451	638944.55	312396.71	Картометрический метод	1	-
4452	638955.58	312442.24	Картометрический метод	1	-
4453	638938.93	312492.20	Картометрический метод	1	-
4454	638941.90	312560.87	Картометрический метод	1	-
4455	638910.84	312773.05	Картометрический метод	1	-
4456	638921.21	312921.09	Картометрический метод	1	-
4457	638839.93	312870.65	Картометрический метод	1	-
4458	638805.52	312876.27	Картометрический метод	1	-

2. Сведения о характерных точках границ объекта					
Обозначение характерных точек границ	Координаты, м		Метод определения координат характерной точки	Средняя квадратическая погрешность положения характерной точки (Mt), м	Описание обозначения точки на местности (при наличии)
	X	Y			
1	2	3	4	5	6
4459	638774.79	312903.06	Картометрический метод	1	-
4460	638722.89	312908.76	Картометрический метод	1	-
4461	638613.39	312971.50	Картометрический метод	1	-
4462	638568.02	312851.29	Картометрический метод	1	-
4463	638574.61	312491.86	Картометрический метод	1	-
4464	638437.73	312545.47	Картометрический метод	1	-
4465	638378.42	312535.20	Картометрический метод	1	-
4466	638271.90	312558.85	Картометрический метод	1	-
4467	638232.65	312540.55	Картометрический метод	1	-
4468	638222.74	312438.04	Картометрический метод	1	-
4469	638200.30	312328.62	Картометрический метод	1	-
4470	638174.46	312303.41	Картометрический метод	1	-
4471	638138.12	312320.21	Картометрический метод	1	-
4472	638102.98	312333.01	Картометрический метод	1	-
4473	638101.34	312327.27	Картометрический метод	1	-
4474	638100.31	312291.09	Картометрический метод	1	-
4475	638087.46	312224.12	Картометрический метод	1	-
4476	638049.91	312129.04	Картометрический метод	1	-
4477	638037.25	312113.21	Картометрический метод	1	-
4478	638007.78	312110.56	Картометрический метод	1	-
4479	637990.57	312101.99	Картометрический метод	1	-
4480	637982.68	312093.33	Картометрический метод	1	-
4481	637976.95	312054.14	Картометрический метод	1	-
4482	637944.18	312039.12	Картометрический метод	1	-
4483	638092.00	312010.11	Картометрический метод	1	-

2. Сведения о характерных точках границ объекта					
Обозначение характерных точек границ	Координаты, м		Метод определения координат характерной точки	Средняя квадратическая погрешность положения характерной точки (M _t), м	Описание обозначения точки на местности (при наличии)
	X	Y			
1	2	3	4	5	6
4484	638111.89	312028.41	Картометрический метод	1	-
4485	638117.22	312049.44	Картометрический метод	1	-
4486	638160.84	312034.40	Картометрический метод	1	-
4487	638205.21	311999.05	Картометрический метод	1	-
4488	638318.03	311947.91	Картометрический метод	1	-
4489	638360.91	311864.42	Картометрический метод	1	-
4490	638427.85	311828.32	Картометрический метод	1	-
4491	638471.47	311751.60	Картометрический метод	1	-
4444	638782.78	311622.69	Картометрический метод	1	-
4492	640974.93	314113.32	Картометрический метод	1	-
4493	641045.69	314251.36	Картометрический метод	1	-
4494	641069.26	314340.37	Картометрический метод	1	-
4495	641093.69	314347.89	Картометрический метод	1	-
4496	641155.87	314358.80	Картометрический метод	1	-
4497	641172.85	314399.63	Картометрический метод	1	-
4498	641206.43	314494.25	Картометрический метод	1	-
4499	641144.75	314522.64	Картометрический метод	1	-
4500	640986.67	314613.39	Картометрический метод	1	-
4501	640967.86	314616.43	Картометрический метод	1	-
4502	640948.04	314623.11	Картометрический метод	1	-
4503	640877.12	314650.40	Картометрический метод	1	-
4504	640811.52	314672.23	Картометрический метод	1	-
4505	640721.13	314703.31	Картометрический метод	1	-
4506	640653.60	314728.98	Картометрический метод	1	-
4507	640592.27	314741.88	Картометрический метод	1	-

2. Сведения о характерных точках границ объекта					
Обозначение характерных точек границ	Координаты, м		Метод определения координат характерной точки	Средняя квадратическая погрешность положения характерной точки (Mt), м	Описание обозначения точки на местности (при наличии)
	X	Y			
1	2	3	4	5	6
4508	640544.02	314759.04	Картометрический метод	1	-
4509	640470.40	314796.17	Картометрический метод	1	-
4510	640414.55	314840.00	Картометрический метод	1	-
4511	640361.92	314870.93	Картометрический метод	1	-
4512	640345.62	314880.02	Картометрический метод	1	-
4513	640330.81	314860.01	Картометрический метод	1	-
4514	640316.19	314819.83	Картометрический метод	1	-
4515	640285.96	314821.58	Картометрический метод	1	-
4516	640280.98	314790.68	Картометрический метод	1	-
4517	640275.73	314780.06	Картометрический метод	1	-
4518	640271.14	314775.65	Картометрический метод	1	-
4519	640264.94	314775.15	Картометрический метод	1	-
4520	640236.76	314778.42	Картометрический метод	1	-
4521	640211.43	314780.47	Картометрический метод	1	-
4522	640182.69	314787.10	Картометрический метод	1	-
4523	640118.66	314845.50	Картометрический метод	1	-
4524	640076.14	314783.74	Картометрический метод	1	-
4525	640053.62	314693.33	Картометрический метод	1	-
4526	640048.28	314646.82	Картометрический метод	1	-
4527	640027.20	314581.70	Картометрический метод	1	-
4528	640014.52	314542.50	Картометрический метод	1	-
4529	640024.04	314510.90	Картометрический метод	1	-
4530	640003.87	314417.80	Картометрический метод	1	-
4531	640052.94	314416.39	Картометрический метод	1	-
4532	640051.09	314337.12	Картометрический метод	1	-

2. Сведения о характерных точках границ объекта					
Обозначение характерных точек границ	Координаты, м		Метод определения координат характерной точки	Средняя квадратическая погрешность положения характерной точки (M _t), м	Описание обозначения точки на местности (при наличии)
	X	Y			
1	2	3	4	5	6
4533	640049.74	314270.68	Картометрический метод	1	-
4534	640048.38	314225.21	Картометрический метод	1	-
4535	640106.19	314166.93	Картометрический метод	1	-
4536	640204.32	314151.59	Картометрический метод	1	-
4537	640234.05	314147.67	Картометрический метод	1	-
4538	640264.04	314144.14	Картометрический метод	1	-
4539	640293.24	314140.20	Картометрический метод	1	-
4540	640626.43	314127.31	Картометрический метод	1	-
4541	640805.01	314142.72	Картометрический метод	1	-
4492	640974.93	314113.32	Картометрический метод	1	-
4542	640967.86	314616.43	Картометрический метод	1	-
4543	640999.64	314660.61	Картометрический метод	1	-
4544	641046.61	314745.48	Картометрический метод	1	-
4545	641077.53	314811.43	Картометрический метод	1	-
4546	641092.20	314851.75	Картометрический метод	1	-
4547	641091.93	314871.11	Картометрический метод	1	-
4548	641085.23	314912.30	Картометрический метод	1	-
4549	641080.63	314945.56	Картометрический метод	1	-
4550	641082.58	315001.84	Картометрический метод	1	-
4551	641081.89	315030.53	Картометрический метод	1	-
4552	641072.63	315054.31	Картометрический метод	1	-
4553	641067.08	315060.60	Картометрический метод	1	-
4554	641015.87	315070.36	Картометрический метод	1	-
4555	640934.12	315078.32	Картометрический метод	1	-
4556	640900.68	315085.39	Картометрический метод	1	-

2. Сведения о характерных точках границ объекта					
Обозначение характерных точек границ	Координаты, м		Метод определения координат характерной точки	Средняя квадратическая погрешность положения характерной точки (M _t), м	Описание обозначения точки на местности (при наличии)
	X	Y			
1	2	3	4	5	6
4557	640885.08	315100.25	Картометрический метод	1	-
4558	640856.31	315138.37	Картометрический метод	1	-
4559	640838.25	315175.78	Картометрический метод	1	-
4560	640823.78	315228.35	Картометрический метод	1	-
4561	640797.96	315314.84	Картометрический метод	1	-
4562	640783.80	315326.32	Картометрический метод	1	-
4563	640731.07	315350.17	Картометрический метод	1	-
4564	640694.92	315350.70	Картометрический метод	1	-
4565	640669.45	315343.77	Картометрический метод	1	-
4566	640590.38	315360.71	Картометрический метод	1	-
4567	640538.55	315367.75	Картометрический метод	1	-
4568	640519.14	315244.89	Картометрический метод	1	-
4569	640555.54	315196.87	Картометрический метод	1	-
4570	640546.27	315144.45	Картометрический метод	1	-
4571	640441.65	315097.27	Картометрический метод	1	-
4572	640406.27	315051.81	Картометрический метод	1	-
4573	640376.69	315018.74	Картометрический метод	1	-
4574	640341.60	314973.65	Картометрический метод	1	-
4575	640328.19	314943.45	Картометрический метод	1	-
4576	640317.07	314916.61	Картометрический метод	1	-
4577	640315.02	314895.27	Картометрический метод	1	-
4578	640325.92	314885.82	Картометрический метод	1	-
4579	640345.62	314880.02	Картометрический метод	1	-
4580	640361.92	314870.93	Картометрический метод	1	-
4581	640414.55	314840.00	Картометрический метод	1	-

2. Сведения о характерных точках границ объекта					
Обозначение характерных точек границ	Координаты, м		Метод определения координат характерной точки	Средняя квадратическая погрешность положения характерной точки (M _t), м	Описание обозначения точки на местности (при наличии)
	X	Y			
1	2	3	4	5	6
4582	640470.40	314796.17	Картометрический метод	1	-
4583	640544.02	314759.04	Картометрический метод	1	-
4584	640592.27	314741.88	Картометрический метод	1	-
4585	640653.60	314728.98	Картометрический метод	1	-
4586	640721.13	314703.31	Картометрический метод	1	-
4587	640811.52	314672.23	Картометрический метод	1	-
4588	640877.12	314650.40	Картометрический метод	1	-
4589	640948.04	314623.11	Картометрический метод	1	-
4542	640967.86	314616.43	Картометрический метод	1	-
4590	651241.54	311224.27	Картометрический метод	1	-
4591	651266.28	311543.95	Картометрический метод	1	-
4592	651096.59	311566.46	Картометрический метод	1	-
4593	651109.11	311736.30	Картометрический метод	1	-
4594	650762.69	311789.62	Картометрический метод	1	-
4595	650680.02	311802.65	Картометрический метод	1	-
4596	650410.78	311856.63	Картометрический метод	1	-
4597	650330.78	311857.82	Картометрический метод	1	-
4598	650297.98	311668.27	Картометрический метод	1	-
4599	650336.37	311581.74	Картометрический метод	1	-
4600	650342.92	311572.55	Картометрический метод	1	-
4601	650356.05	311537.40	Картометрический метод	1	-
4602	650356.05	311537.39	Картометрический метод	1	-
4603	650312.65	311307.99	Картометрический метод	1	-
4604	650642.04	311158.42	Картометрический метод	1	-
4605	650656.50	311154.22	Картометрический метод	1	-

2. Сведения о характерных точках границ объекта					
Обозначение характерных точек границ	Координаты, м		Метод определения координат характерной точки	Средняя квадратическая погрешность положения характерной точки (M _t), м	Описание обозначения точки на местности (при наличии)
	X	Y			
1	2	3	4	5	6
4606	650860.68	311062.93	Картометрический метод	1	-
4607	650863.25	311059.98	Картометрический метод	1	-
4608	650876.58	311056.33	Картометрический метод	1	-
4609	651010.09	311127.66	Картометрический метод	1	-
4610	651055.10	311167.71	Картометрический метод	1	-
4611	651120.55	311238.36	Картометрический метод	1	-
4590	651241.54	311224.27	Картометрический метод	1	-
4612	634182.87	316854.09	Картометрический метод	1	-
4613	634439.34	317053.96	Картометрический метод	1	-
4614	634531.89	317122.23	Картометрический метод	1	-
4615	634508.48	317194.04	Картометрический метод	1	-
4616	634638.54	317287.06	Картометрический метод	1	-
4617	634599.73	317310.21	Картометрический метод	1	-
4618	634508.29	317413.84	Картометрический метод	1	-
4619	634432.09	317628.72	Картометрический метод	1	-
4620	634427.52	317666.82	Картометрический метод	1	-
4621	634223.31	317832.93	Картометрический метод	1	-
4622	634121.20	317942.66	Картометрический метод	1	-
4623	634112.31	317986.22	Картометрический метод	1	-
4624	634110.84	317992.19	Картометрический метод	1	-
4625	634060.25	318028.00	Картометрический метод	1	-
4626	633991.67	318125.53	Картометрический метод	1	-
4627	633808.79	318331.27	Картометрический метод	1	-
4628	633708.21	318473.00	Картометрический метод	1	-
4629	633706.69	318581.20	Картометрический метод	1	-

2. Сведения о характерных точках границ объекта					
Обозначение характерных точек границ	Координаты, м		Метод определения координат характерной точки	Средняя квадратическая погрешность положения характерной точки (M _t), м	Описание обозначения точки на местности (при наличии)
	X	Y			
1	2	3	4	5	6
4630	633621.34	318518.72	Картометрический метод	1	-
4631	633564.39	318436.41	Картометрический метод	1	-
4632	633547.99	318417.32	Картометрический метод	1	-
4633	633504.69	318364.39	Картометрический метод	1	-
4634	633478.90	318342.09	Картометрический метод	1	-
4635	633412.14	318313.85	Картометрический метод	1	-
4636	633467.42	318235.26	Картометрический метод	1	-
4637	633453.71	318098.10	Картометрический метод	1	-
4638	633528.38	317954.85	Картометрический метод	1	-
4639	633649.79	318030.09	Картометрический метод	1	-
4640	633792.41	317864.63	Картометрический метод	1	-
4641	633788.90	317861.31	Картометрический метод	1	-
4642	633770.86	317845.40	Картометрический метод	1	-
4643	633802.60	317827.07	Картометрический метод	1	-
4644	633814.59	317838.89	Картометрический метод	1	-
4645	633879.38	317763.73	Картометрический метод	1	-
4646	633966.01	317549.58	Картометрический метод	1	-
4647	633886.28	317189.17	Картометрический метод	1	-
4648	633925.73	317172.74	Картометрический метод	1	-
4649	633963.72	317146.37	Картометрический метод	1	-
4650	634009.91	317099.39	Картометрический метод	1	-
4651	634035.81	317061.29	Картометрический метод	1	-
4652	634061.41	317003.36	Картометрический метод	1	-
4653	634076.26	316978.02	Картометрический метод	1	-
4654	634107.09	316963.65	Картометрический метод	1	-

2. Сведения о характерных точках границ объекта					
Обозначение характерных точек границ	Координаты, м		Метод определения координат характерной точки	Средняя квадратическая погрешность положения характерной точки (M _t), м	Описание обозначения точки на местности (при наличии)
	X	Y			
1	2	3	4	5	6
4655	634131.86	316937.51	Картометрический метод	1	-
4656	634135.49	316913.63	Картометрический метод	1	-
4612	634182.87	316854.09	Картометрический метод	1	-
4657	634376.82	317398.92	Картометрический метод	1	-
4658	634358.31	317419.67	Картометрический метод	1	-
4659	634411.41	317467.04	Картометрический метод	1	-
4660	634425.86	317450.85	Картометрический метод	1	-
4661	634402.39	317429.90	Картометрический метод	1	-
4657	634376.82	317398.92	Картометрический метод	1	-
4662	633834.25	318561.05	Картометрический метод	1	-
4663	633807.27	318511.86	Картометрический метод	1	-
4664	633797.76	318474.28	Картометрический метод	1	-
4665	633802.70	318440.99	Картометрический метод	1	-
4666	633838.51	318389.18	Картометрический метод	1	-
4667	633945.19	318267.26	Картометрический метод	1	-
4668	634079.00	318140.17	Картометрический метод	1	-
4669	634106.12	318171.88	Картометрический метод	1	-
4670	634080.42	318202.52	Картометрический метод	1	-
4671	634112.81	318234.61	Картометрический метод	1	-
4672	634166.08	318190.98	Картометрический метод	1	-
4673	634151.47	318178.62	Картометрический метод	1	-
4674	634181.43	318150.67	Картометрический метод	1	-
4675	634212.17	318101.00	Картометрический метод	1	-
4676	634233.16	318082.18	Картометрический метод	1	-
4677	634242.23	318091.68	Картометрический метод	1	-

2. Сведения о характерных точках границ объекта					
Обозначение характерных точек границ	Координаты, м		Метод определения координат характерной точки	Средняя квадратическая погрешность положения характерной точки (M _t), м	Описание обозначения точки на местности (при наличии)
	X	Y			
1	2	3	4	5	6
4678	634265.12	318069.87	Картометрический метод	1	-
4679	634286.92	318092.84	Картометрический метод	1	-
4680	634292.83	318099.41	Картометрический метод	1	-
4681	634223.31	318176.12	Картометрический метод	1	-
4682	634247.82	318187.01	Картометрический метод	1	-
4683	634304.02	318245.89	Картометрический метод	1	-
4684	634305.60	318264.21	Картометрический метод	1	-
4685	634289.83	318274.70	Картометрический метод	1	-
4686	634231.56	318326.81	Картометрический метод	1	-
4687	634001.33	318541.66	Картометрический метод	1	-
4688	633980.47	318558.72	Картометрический метод	1	-
4689	633959.92	318562.72	Картометрический метод	1	-
4662	633834.25	318561.05	Картометрический метод	1	-
4690	634248.24	318147.82	Картометрический метод	1	-
4691	634244.88	318151.71	Картометрический метод	1	-
4692	634208.02	318108.01	Картометрический метод	1	-
4693	634210.80	318103.58	Картометрический метод	1	-
4690	634248.24	318147.82	Картометрический метод	1	-
4694	635830.28	320539.20	Картометрический метод	1	-
4695	635821.98	320564.75	Картометрический метод	1	-
4696	635813.46	320596.60	Картометрический метод	1	-
4697	635808.10	320636.32	Картометрический метод	1	-
4698	635804.44	320657.21	Картометрический метод	1	-
4699	635809.59	320670.02	Картометрический метод	1	-
4700	635808.85	320686.89	Картометрический метод	1	-

2. Сведения о характерных точках границ объекта					
Обозначение характерных точек границ	Координаты, м		Метод определения координат характерной точки	Средняя квадратическая погрешность положения характерной точки (M _t), м	Описание обозначения точки на местности (при наличии)
	X	Y			
1	2	3	4	5	6
4701	635793.56	320726.76	Картометрический метод	1	-
4702	635785.76	320740.76	Картометрический метод	1	-
4703	635793.65	320800.12	Картометрический метод	1	-
4704	635802.20	320840.63	Картометрический метод	1	-
4705	635816.67	320880.07	Картометрический метод	1	-
4706	635818.96	320900.84	Картометрический метод	1	-
4707	635813.85	320957.42	Картометрический метод	1	-
4708	635822.44	320996.94	Картометрический метод	1	-
4709	635829.98	321037.47	Картометрический метод	1	-
4710	635848.49	321085.10	Картометрический метод	1	-
4711	635766.40	321099.90	Картометрический метод	1	-
4712	635750.40	321110.50	Картометрический метод	1	-
4713	635745.20	321127.10	Картометрический метод	1	-
4714	635741.00	321219.80	Картометрический метод	1	-
4715	635737.30	321268.30	Картометрический метод	1	-
4716	635717.70	321287.30	Картометрический метод	1	-
4717	635698.90	321289.80	Картометрический метод	1	-
4718	635676.00	321304.50	Картометрический метод	1	-
4719	635660.80	321326.70	Картометрический метод	1	-
4720	635642.10	321330.30	Картометрический метод	1	-
4721	635604.40	321324.20	Картометрический метод	1	-
4722	635591.20	321327.80	Картометрический метод	1	-
4723	635583.90	321335.50	Картометрический метод	1	-
4724	635571.01	321351.58	Картометрический метод	1	-
4725	635546.65	321340.83	Картометрический метод	1	-

2. Сведения о характерных точках границ объекта					
Обозначение характерных точек границ	Координаты, м		Метод определения координат характерной точки	Средняя квадратическая погрешность положения характерной точки (Mt), м	Описание обозначения точки на местности (при наличии)
	X	Y			
1	2	3	4	5	6
4726	635477.75	321322.81	Картометрический метод	1	-
4727	635441.25	321317.84	Картометрический метод	1	-
4728	635412.45	321314.94	Картометрический метод	1	-
4729	635384.93	321323.05	Картометрический метод	1	-
4730	635360.74	321332.22	Картометрический метод	1	-
4731	635358.08	321362.55	Картометрический метод	1	-
4732	635358.08	321443.62	Картометрический метод	1	-
4733	635337.30	321465.93	Картометрический метод	1	-
4734	635321.32	321426.53	Картометрический метод	1	-
4735	635281.45	321426.00	Картометрический метод	1	-
4736	635243.06	321447.52	Картометрический метод	1	-
4737	635163.23	321520.28	Картометрический метод	1	-
4738	635077.94	321528.17	Картометрический метод	1	-
4739	635063.79	321549.34	Картометрический метод	1	-
4740	635051.56	321612.30	Картометрический метод	1	-
4741	635037.93	321663.22	Картометрический метод	1	-
4742	635024.75	321717.63	Картометрический метод	1	-
4743	634981.60	321726.86	Картометрический метод	1	-
4744	634963.93	321715.08	Картометрический метод	1	-
4745	634924.58	321693.03	Картометрический метод	1	-
4746	634859.40	321622.29	Картометрический метод	1	-
4747	634833.03	321601.54	Картометрический метод	1	-
4748	634822.71	321575.25	Картометрический метод	1	-
4749	634785.19	321565.82	Картометрический метод	1	-
4750	634770.20	321511.88	Картометрический метод	1	-

2. Сведения о характерных точках границ объекта					
Обозначение характерных точек границ	Координаты, м		Метод определения координат характерной точки	Средняя квадратическая погрешность положения характерной точки (M _t), м	Описание обозначения точки на местности (при наличии)
	X	Y			
1	2	3	4	5	6
4751	634787.29	321448.73	Картометрический метод	1	-
4752	634813.07	321372.60	Картометрический метод	1	-
4753	634815.61	321321.88	Картометрический метод	1	-
4754	634769.18	321319.25	Картометрический метод	1	-
4755	634747.34	321183.03	Картометрический метод	1	-
4756	634751.68	321158.37	Картометрический метод	1	-
4757	634804.88	321045.85	Картометрический метод	1	-
4758	634697.39	320952.66	Картометрический метод	1	-
4759	634650.72	320845.68	Картометрический метод	1	-
4760	634660.76	320626.24	Картометрический метод	1	-
4761	634444.73	320515.91	Картометрический метод	1	-
4762	634453.01	320480.53	Картометрический метод	1	-
4763	634455.24	320408.84	Картометрический метод	1	-
4764	634497.90	320257.24	Картометрический метод	1	-
4765	634645.39	320291.42	Картометрический метод	1	-
4766	634726.27	320304.59	Картометрический метод	1	-
4767	634815.22	320338.53	Картометрический метод	1	-
4768	634928.73	320361.12	Картометрический метод	1	-
4769	635027.08	320368.98	Картометрический метод	1	-
4770	635132.50	320386.74	Картометрический метод	1	-
4771	635208.91	320396.62	Картометрический метод	1	-
4772	635268.86	320410.05	Картометрический метод	1	-
4773	635342.86	320442.03	Картометрический метод	1	-
4774	635422.71	320457.42	Картометрический метод	1	-
4775	635475.27	320470.36	Картометрический метод	1	-

2. Сведения о характерных точках границ объекта					
Обозначение характерных точек границ	Координаты, м		Метод определения координат характерной точки	Средняя квадратическая погрешность положения характерной точки (M _t), м	Описание обозначения точки на местности (при наличии)
	X	Y			
1	2	3	4	5	6
4776	635599.64	320502.19	Картометрический метод	1	-
4777	635601.13	320527.49	Картометрический метод	1	-
4778	635616.44	320518.47	Картометрический метод	1	-
4779	635631.86	320517.14	Картометрический метод	1	-
4780	635654.09	320522.33	Картометрический метод	1	-
4781	635707.17	320547.58	Картометрический метод	1	-
4694	635830.28	320539.20	Картометрический метод	1	-
4782	633585.47	323511.19	Картометрический метод	1	-
4783	633605.04	323529.59	Картометрический метод	1	-
4784	633569.98	323599.71	Картометрический метод	1	-
4785	633510.71	323555.16	Картометрический метод	1	-
4786	633530.85	323521.85	Картометрический метод	1	-
4787	633559.91	323503.25	Картометрический метод	1	-
4788	633518.85	323478.46	Картометрический метод	1	-
4789	633566.11	323397.31	Картометрический метод	1	-
4790	633630.21	323437.21	Картометрический метод	1	-
4782	633585.47	323511.19	Картометрический метод	1	-
4791	633787.23	325411.79	Картометрический метод	1	-
4792	633764.61	325375.84	Картометрический метод	1	-
4793	633738.05	325383.14	Картометрический метод	1	-
4794	633730.65	325403.02	Картометрический метод	1	-
4795	633730.52	325404.80	Картометрический метод	1	-
4796	633727.10	325407.66	Картометрический метод	1	-
4797	633711.93	325407.87	Картометрический метод	1	-
4798	633618.89	325353.65	Картометрический метод	1	-

2. Сведения о характерных точках границ объекта					
Обозначение характерных точек границ	Координаты, м		Метод определения координат характерной точки	Средняя квадратическая погрешность положения характерной точки (M _t), м	Описание обозначения точки на местности (при наличии)
	X	Y			
1	2	3	4	5	6
4799	633608.68	325360.98	Картометрический метод	1	-
4800	633602.37	325359.16	Картометрический метод	1	-
4801	633575.86	325361.91	Картометрический метод	1	-
4802	633453.62	325391.38	Картометрический метод	1	-
4803	633414.69	325397.93	Картометрический метод	1	-
4804	633406.80	325397.86	Картометрический метод	1	-
4805	633392.26	325391.85	Картометрический метод	1	-
4806	633374.03	325386.59	Картометрический метод	1	-
4807	633311.73	325393.71	Картометрический метод	1	-
4808	633310.58	325384.38	Картометрический метод	1	-
4809	633306.58	325355.31	Картометрический метод	1	-
4810	633379.67	325271.14	Картометрический метод	1	-
4811	633459.41	325203.59	Картометрический метод	1	-
4812	633573.48	325180.33	Картометрический метод	1	-
4813	633700.84	325161.50	Картометрический метод	1	-
4814	633744.03	325204.69	Картометрический метод	1	-
4815	633842.60	325107.23	Картометрический метод	1	-
4816	633944.23	325234.27	Картометрический метод	1	-
4817	633935.74	325264.68	Картометрический метод	1	-
4818	633923.74	325316.06	Картометрический метод	1	-
4819	633893.54	325370.82	Картометрический метод	1	-
4820	633840.38	325417.33	Картометрический метод	1	-
4791	633787.23	325411.79	Картометрический метод	1	-
4821	632739.74	325265.67	Картометрический метод	1	-
4822	632731.67	325324.32	Картометрический метод	1	-

2. Сведения о характерных точках границ объекта					
Обозначение характерных точек границ	Координаты, м		Метод определения координат характерной точки	Средняя квадратическая погрешность положения характерной точки (M _t), м	Описание обозначения точки на местности (при наличии)
	X	Y			
1	2	3	4	5	6
4823	632690.81	325496.66	Картометрический метод	1	-
4824	632634.69	325669.26	Картометрический метод	1	-
4825	632494.23	325666.26	Картометрический метод	1	-
4826	632467.89	325609.41	Картометрический метод	1	-
4827	632437.33	325525.86	Картометрический метод	1	-
4828	632435.59	325496.62	Картометрический метод	1	-
4829	632427.33	325453.46	Картометрический метод	1	-
4830	632437.03	325421.53	Картометрический метод	1	-
4831	632453.04	325380.58	Картометрический метод	1	-
4832	632468.14	325365.11	Картометрический метод	1	-
4833	632488.22	325343.16	Картометрический метод	1	-
4834	632506.79	325322.80	Картометрический метод	1	-
4835	632516.32	325265.65	Картометрический метод	1	-
4836	632395.12	325209.60	Картометрический метод	1	-
4837	632356.48	325208.01	Картометрический метод	1	-
4838	632314.23	325218.41	Картометрический метод	1	-
4839	632274.14	325215.19	Картометрический метод	1	-
4840	632251.77	325213.39	Картометрический метод	1	-
4841	632194.68	325202.53	Картометрический метод	1	-
4842	632188.88	325201.11	Картометрический метод	1	-
4843	632138.97	325188.46	Картометрический метод	1	-
4844	632091.84	325183.37	Картометрический метод	1	-
4845	632087.61	325182.91	Картометрический метод	1	-
4846	632049.09	325168.83	Картометрический метод	1	-
4847	632004.09	325160.78	Картометрический метод	1	-

2. Сведения о характерных точках границ объекта					
Обозначение характерных точек границ	Координаты, м		Метод определения координат характерной точки	Средняя квадратическая погрешность положения характерной точки (Mt), м	Описание обозначения точки на местности (при наличии)
	X	Y			
1	2	3	4	5	6
4848	631976.96	325156.44	Картометрический метод	1	-
4849	631968.80	325128.89	Картометрический метод	1	-
4850	631965.95	325120.17	Картометрический метод	1	-
4851	631968.86	325102.26	Картометрический метод	1	-
4852	631978.94	325108.82	Картометрический метод	1	-
4853	631976.94	325121.19	Картометрический метод	1	-
4854	631991.28	325116.82	Картометрический метод	1	-
4855	631993.45	325117.41	Картометрический метод	1	-
4856	631995.24	325118.14	Картометрический метод	1	-
4857	632078.89	325137.83	Картометрический метод	1	-
4858	632285.09	325168.15	Картометрический метод	1	-
4859	632284.32	325173.08	Картометрический метод	1	-
4860	632395.20	325190.38	Картометрический метод	1	-
4861	632492.56	325230.02	Картометрический метод	1	-
4862	632578.50	325272.81	Картометрический метод	1	-
4863	632627.80	325294.64	Картометрический метод	1	-
4864	632678.67	325279.28	Картометрический метод	1	-
4821	632739.74	325265.67	Картометрический метод	1	-
4865	636211.74	323713.67	Картометрический метод	1	-
4866	636210.28	323764.67	Картометрический метод	1	-
4867	636210.24	323764.68	Картометрический метод	1	-
4868	636210.23	323764.69	Картометрический метод	1	-
4869	636052.24	323692.71	Картометрический метод	1	-
4870	636015.48	323769.54	Картометрический метод	1	-
4871	635987.09	323855.36	Картометрический метод	1	-

2. Сведения о характерных точках границ объекта					
Обозначение характерных точек границ	Координаты, м		Метод определения координат характерной точки	Средняя квадратическая погрешность положения характерной точки (M _t), м	Описание обозначения точки на местности (при наличии)
	X	Y			
1	2	3	4	5	6
4872	635949.81	323926.03	Картометрический метод	1	-
4873	635966.23	323974.72	Картометрический метод	1	-
4874	635916.44	323958.97	Картометрический метод	1	-
4875	635824.19	323943.87	Картометрический метод	1	-
4876	635712.98	323925.50	Картометрический метод	1	-
4877	635655.06	323916.93	Картометрический метод	1	-
4878	635628.19	323911.47	Картометрический метод	1	-
4879	635607.41	323944.70	Картометрический метод	1	-
4880	635606.08	323944.34	Картометрический метод	1	-
4881	635606.10	323944.28	Картометрический метод	1	-
4882	635533.94	323924.61	Картометрический метод	1	-
4883	635492.62	323919.34	Картометрический метод	1	-
4884	635481.70	323928.93	Картометрический метод	1	-
4885	635328.07	323918.23	Картометрический метод	1	-
4886	635238.37	323914.85	Картометрический метод	1	-
4887	635078.99	323911.28	Картометрический метод	1	-
4888	635096.01	323866.31	Картометрический метод	1	-
4889	635122.98	323776.49	Картометрический метод	1	-
4890	635126.55	323698.81	Картометрический метод	1	-
4891	635113.57	323623.68	Картометрический метод	1	-
4892	635090.28	323571.44	Картометрический метод	1	-
4893	635012.28	323473.41	Картометрический метод	1	-
4894	634959.90	323403.13	Картометрический метод	1	-
4895	634944.07	323369.25	Картометрический метод	1	-
4896	634923.93	323288.38	Картометрический метод	1	-

2. Сведения о характерных точках границ объекта					
Обозначение характерных точек границ	Координаты, м		Метод определения координат характерной точки	Средняя квадратическая погрешность положения характерной точки (M _t), м	Описание обозначения точки на местности (при наличии)
	X	Y			
1	2	3	4	5	6
4897	634890.94	323211.17	Картометрический метод	1	-
4898	634876.16	323169.06	Картометрический метод	1	-
4899	634881.61	323138.37	Картометрический метод	1	-
4900	634894.16	323108.79	Картометрический метод	1	-
4901	634906.73	323083.48	Картометрический метод	1	-
4902	634925.23	323054.19	Картометрический метод	1	-
4903	634949.64	322997.86	Картометрический метод	1	-
4904	634949.66	322997.87	Картометрический метод	1	-
4905	634964.64	322963.25	Картометрический метод	1	-
4906	634967.55	322956.53	Картометрический метод	1	-
4907	634971.85	322946.60	Картометрический метод	1	-
4908	634976.55	322935.77	Картометрический метод	1	-
4909	634987.76	322910.75	Картометрический метод	1	-
4910	635006.27	322869.43	Картометрический метод	1	-
4911	635138.51	322907.99	Картометрический метод	1	-
4912	635140.16	322859.72	Картометрический метод	1	-
4913	635170.16	322733.38	Картометрический метод	1	-
4914	635256.46	322743.86	Картометрический метод	1	-
4915	635315.75	322760.63	Картометрический метод	1	-
4916	635529.57	322812.78	Картометрический метод	1	-
4917	635596.95	322823.57	Картометрический метод	1	-
4918	635715.92	322807.67	Картометрический метод	1	-
4919	635768.40	322804.57	Картометрический метод	1	-
4920	635891.63	322758.03	Картометрический метод	1	-
4921	635970.97	322713.31	Картометрический метод	1	-

2. Сведения о характерных точках границ объекта					
Обозначение характерных точек границ	Координаты, м		Метод определения координат характерной точки	Средняя квадратическая погрешность положения характерной точки (M _t), м	Описание обозначения точки на местности (при наличии)
	X	Y			
1	2	3	4	5	6
4922	636093.89	322645.60	Картометрический метод	1	-
4923	636126.66	322626.30	Картометрический метод	1	-
4924	636150.05	322614.21	Картометрический метод	1	-
4925	636168.82	322604.51	Картометрический метод	1	-
4926	636228.61	322583.61	Картометрический метод	1	-
4927	636334.78	322573.69	Картометрический метод	1	-
4928	636338.29	322622.44	Картометрический метод	1	-
4929	636273.62	322692.23	Картометрический метод	1	-
4930	636270.22	322772.43	Картометрический метод	1	-
4931	636231.59	322856.58	Картометрический метод	1	-
4932	636366.68	322867.89	Картометрический метод	1	-
4933	636309.89	323262.12	Картометрический метод	1	-
4934	636433.59	323275.47	Картометрический метод	1	-
4935	636440.01	323426.00	Картометрический метод	1	-
4936	636444.93	323520.05	Картометрический метод	1	-
4937	636401.35	323525.41	Картометрический метод	1	-
4938	636418.07	323695.78	Картометрический метод	1	-
4939	636227.98	323691.52	Картометрический метод	1	-
4865	636211.74	323713.67	Картометрический метод	1	-
4940	635953.01	323720.06	Картометрический метод	1	-
4941	635945.88	323710.94	Картометрический метод	1	-
4942	635947.45	323707.86	Картометрический метод	1	-
4943	635958.24	323706.71	Картометрический метод	1	-
4944	635960.15	323708.98	Картометрический метод	1	-
4945	635955.73	323719.81	Картометрический метод	1	-

2. Сведения о характерных точках границ объекта					
Обозначение характерных точек границ	Координаты, м		Метод определения координат характерной точки	Средняя квадратическая погрешность положения характерной точки (Mt), м	Описание обозначения точки на местности (при наличии)
	X	Y			
1	2	3	4	5	6
4940	635953.01	323720.06	Картометрический метод	1	-
4946	635958.43	323731.05	Картометрический метод	1	-
4947	635955.63	323728.69	Картометрический метод	1	-
4948	635956.92	323726.91	Картометрический метод	1	-
4949	635959.72	323729.29	Картометрический метод	1	-
4946	635958.43	323731.05	Картометрический метод	1	-
4950	636010.50	323766.64	Картометрический метод	1	-
4951	636007.56	323764.29	Картометрический метод	1	-
4952	636008.76	323762.56	Картометрический метод	1	-
4953	636011.75	323764.93	Картометрический метод	1	-
4950	636010.50	323766.64	Картометрический метод	1	-
4954	635984.93	323749.09	Картометрический метод	1	-
4955	635983.36	323747.77	Картометрический метод	1	-
4956	635984.51	323746.16	Картометрический метод	1	-
4957	635986.06	323747.50	Картометрический метод	1	-
4954	635984.93	323749.09	Картометрический метод	1	-
4958	631290.80	288790.70	Картометрический метод	1	-
4959	631275.38	288962.43	Картометрический метод	1	-
4960	631275.38	288962.43	Картометрический метод	1	-
4961	631161.30	288966.67	Картометрический метод	1	-
4962	631151.29	288960.61	Картометрический метод	1	-
4963	631145.95	288935.80	Картометрический метод	1	-
4964	631168.02	288911.88	Картометрический метод	1	-
4965	631161.61	288903.24	Картометрический метод	1	-
4966	631123.00	288905.09	Картометрический метод	1	-

2. Сведения о характерных точках границ объекта					
Обозначение характерных точек границ	Координаты, м		Метод определения координат характерной точки	Средняя квадратическая погрешность положения характерной точки (M _t), м	Описание обозначения точки на местности (при наличии)
	X	Y			
1	2	3	4	5	6
4967	631107.95	288897.84	Картометрический метод	1	-
4968	631106.20	288878.42	Картометрический метод	1	-
4969	631105.06	288861.04	Картометрический метод	1	-
4970	631104.26	288848.76	Картометрический метод	1	-
4958	631290.80	288790.70	Картометрический метод	1	-
4971	631198.05	288946.92	Картометрический метод	1	-
4972	631197.96	288947.15	Картометрический метод	1	-
4973	631197.77	288947.07	Картометрический метод	1	-
4974	631197.87	288946.84	Картометрический метод	1	-
4971	631198.05	288946.92	Картометрический метод	1	-
4975	634578.23	287343.14	Картометрический метод	1	-
4976	634625.39	287566.62	Картометрический метод	1	-
4977	634675.08	287587.74	Картометрический метод	1	-
4978	634690.78	287664.04	Картометрический метод	1	-
4979	634696.65	287692.55	Картометрический метод	1	-
4980	634681.06	287695.41	Картометрический метод	1	-
4981	634419.12	287771.87	Картометрический метод	1	-
4982	634409.62	287725.63	Картометрический метод	1	-
4983	634369.65	287572.26	Картометрический метод	1	-
4984	634448.15	287535.00	Картометрический метод	1	-
4985	634441.55	287518.68	Картометрический метод	1	-
4986	634448.50	287515.44	Картометрический метод	1	-
4987	634416.32	287392.94	Картометрический метод	1	-
4975	634578.23	287343.14	Картометрический метод	1	-
4988	630097.40	298529.34	Картометрический метод	1	-

2. Сведения о характерных точках границ объекта					
Обозначение характерных точек границ	Координаты, м		Метод определения координат характерной точки	Средняя квадратическая погрешность положения характерной точки (M _t), м	Описание обозначения точки на местности (при наличии)
	X	Y			
1	2	3	4	5	6
4989	630130.48	298530.30	Картометрический метод	1	-
4990	630200.69	298539.72	Картометрический метод	1	-
4991	630230.84	298543.78	Картометрический метод	1	-
4992	630271.60	298549.34	Картометрический метод	1	-
4993	630306.96	298554.18	Картометрический метод	1	-
4994	630304.58	298560.89	Картометрический метод	1	-
4995	630304.63	298560.91	Картометрический метод	1	-
4996	630304.62	298560.93	Картометрический метод	1	-
4997	630306.49	298561.58	Картометрический метод	1	-
4998	630307.61	298558.35	Картометрический метод	1	-
4999	630308.86	298554.84	Картометрический метод	1	-
5000	630328.60	298565.64	Картометрический метод	1	-
5001	630328.15	298584.54	Картометрический метод	1	-
5002	630327.93	298593.63	Картометрический метод	1	-
5003	630324.39	298608.33	Картометрический метод	1	-
5004	630312.79	298656.24	Картометрический метод	1	-
5005	630277.44	298748.36	Картометрический метод	1	-
5006	630254.26	298813.99	Картометрический метод	1	-
5007	630236.94	298862.93	Картометрический метод	1	-
5008	630216.13	298912.94	Картометрический метод	1	-
5009	630192.21	298970.34	Картометрический метод	1	-
5010	630175.74	299013.51	Картометрический метод	1	-
5011	630154.09	299060.41	Картометрический метод	1	-
5012	630153.74	299061.16	Картометрический метод	1	-
5013	630143.26	299074.33	Картометрический метод	1	-

2. Сведения о характерных точках границ объекта					
Обозначение характерных точек границ	Координаты, м		Метод определения координат характерной точки	Средняя квадратическая погрешность положения характерной точки (Mt), м	Описание обозначения точки на местности (при наличии)
	X	Y			
1	2	3	4	5	6
5014	630128.91	299092.37	Картометрический метод	1	-
5015	630126.86	299092.40	Картометрический метод	1	-
5016	630126.89	299094.40	Картометрический метод	1	-
5017	630125.37	299097.23	Картометрический метод	1	-
5018	630107.99	299114.85	Картометрический метод	1	-
5019	630073.52	299149.73	Картометрический метод	1	-
5020	630046.13	299182.38	Картометрический метод	1	-
5021	630003.28	299236.66	Картометрический метод	1	-
5022	629982.80	299268.58	Картометрический метод	1	-
5023	629947.54	299303.18	Картометрический метод	1	-
5024	629947.51	299303.21	Картометрический метод	1	-
5025	629947.50	299303.22	Картометрический метод	1	-
5026	629946.80	299303.92	Картометрический метод	1	-
5027	629915.70	299335.21	Картометрический метод	1	-
5028	629915.70	299335.22	Картометрический метод	1	-
5029	629915.66	299335.26	Картометрический метод	1	-
5030	629917.79	299348.48	Картометрический метод	1	-
5031	629944.80	299375.88	Картометрический метод	1	-
5032	629984.65	299416.34	Картометрический метод	1	-
5033	629989.58	299431.08	Картометрический метод	1	-
5034	629995.91	299450.10	Картометрический метод	1	-
5035	630033.18	299501.80	Картометрический метод	1	-
5036	630066.91	299548.63	Картометрический метод	1	-
5037	630062.73	299552.49	Картометрический метод	1	-
5038	630030.11	299582.52	Картометрический метод	1	-

2. Сведения о характерных точках границ объекта					
Обозначение характерных точек границ	Координаты, м		Метод определения координат характерной точки	Средняя квадратическая погрешность положения характерной точки (M _t), м	Описание обозначения точки на местности (при наличии)
	X	Y			
1	2	3	4	5	6
5039	629854.13	299656.64	Картометрический метод	1	-
5040	629827.03	299672.68	Картометрический метод	1	-
5041	629813.20	299680.86	Картометрический метод	1	-
5042	629813.20	299680.87	Картометрический метод	1	-
5043	629813.20	299680.87	Картометрический метод	1	-
5044	629845.35	299754.12	Картометрический метод	1	-
5045	629847.75	299763.64	Картометрический метод	1	-
5046	629853.07	299785.04	Картометрический метод	1	-
5047	629907.03	299876.61	Картометрический метод	1	-
5048	629919.63	299898.02	Картометрический метод	1	-
5049	629919.64	299898.01	Картометрический метод	1	-
5050	629919.66	299898.04	Картометрический метод	1	-
5051	629924.08	299895.74	Картометрический метод	1	-
5052	629943.16	299923.66	Картометрический метод	1	-
5053	629943.18	299923.65	Картометрический метод	1	-
5054	629943.19	299923.67	Картометрический метод	1	-
5055	629953.98	299918.47	Картометрический метод	1	-
5056	629966.91	299912.27	Картометрический метод	1	-
5057	629951.89	299942.97	Картометрический метод	1	-
5058	629910.91	299961.62	Картометрический метод	1	-
5059	629878.15	299976.51	Картометрический метод	1	-
5060	629838.04	299951.57	Картометрический метод	1	-
5061	629838.03	299951.58	Картометрический метод	1	-
5062	629838.02	299951.58	Картометрический метод	1	-
5063	629917.70	299899.98	Картометрический метод	1	-

2. Сведения о характерных точках границ объекта					
Обозначение характерных точек границ	Координаты, м		Метод определения координат характерной точки	Средняя квадратическая погрешность положения характерной точки (Mt), м	Описание обозначения точки на местности (при наличии)
	X	Y			
1	2	3	4	5	6
5064	629914.50	299894.94	Картометрический метод	1	-
5065	629834.63	299946.19	Картометрический метод	1	-
5066	629834.22	299946.46	Картометрический метод	1	-
5067	629733.45	299997.73	Картометрический метод	1	-
5068	629583.82	299798.85	Картометрический метод	1	-
5069	629619.02	299780.49	Картометрический метод	1	-
5070	629622.18	299777.59	Картометрический метод	1	-
5071	629622.18	299777.59	Картометрический метод	1	-
5072	629622.21	299777.56	Картометрический метод	1	-
5073	629623.24	299764.95	Картометрический метод	1	-
5074	629624.82	299746.24	Картометрический метод	1	-
5075	629627.29	299716.98	Картометрический метод	1	-
5076	629663.75	299705.59	Картометрический метод	1	-
5077	629666.59	299703.88	Картометрический метод	1	-
5078	629667.08	299703.59	Картометрический метод	1	-
5079	629669.77	299700.55	Картометрический метод	1	-
5080	629670.70	299699.50	Картометрический метод	1	-
5081	629670.70	299699.49	Картометрический метод	1	-
5082	629670.71	299699.48	Картометрический метод	1	-
5083	629660.21	299678.29	Картометрический метод	1	-
5084	629657.44	299672.70	Картометрический метод	1	-
5085	629635.35	299634.93	Картометрический метод	1	-
5086	629635.34	299634.93	Картометрический метод	1	-
5087	629635.31	299634.88	Картометрический метод	1	-
5088	629632.04	299634.26	Картометрический метод	1	-

2. Сведения о характерных точках границ объекта					
Обозначение характерных точек границ	Координаты, м		Метод определения координат характерной точки	Средняя квадратическая погрешность положения характерной точки (M _t), м	Описание обозначения точки на местности (при наличии)
	X	Y			
1	2	3	4	5	6
5089	629630.67	299633.99	Картометрический метод	1	-
5090	629630.63	299634.00	Картометрический метод	1	-
5091	629630.63	299634.00	Картометрический метод	1	-
5092	629592.47	299645.83	Картометрический метод	1	-
5093	629591.93	299644.59	Картометрический метод	1	-
5094	629582.64	299638.05	Картометрический метод	1	-
5095	629582.61	299638.05	Картометрический метод	1	-
5096	629582.59	299638.04	Картометрический метод	1	-
5097	629539.33	299641.37	Картометрический метод	1	-
5098	629534.90	299641.58	Картометрический метод	1	-
5099	629511.87	299642.65	Картометрический метод	1	-
5100	629505.02	299623.82	Картометрический метод	1	-
5101	629501.48	299619.36	Картометрический метод	1	-
5102	629495.73	299612.05	Картометрический метод	1	-
5103	629488.11	299596.01	Картометрический метод	1	-
5104	629488.79	299546.19	Картометрический метод	1	-
5105	629489.85	299470.18	Картометрический метод	1	-
5106	629509.77	299466.56	Картометрический метод	1	-
5107	629509.80	299466.55	Картометрический метод	1	-
5108	629509.81	299466.55	Картометрический метод	1	-
5109	629512.61	299465.74	Картометрический метод	1	-
5110	629540.79	299457.61	Картометрический метод	1	-
5111	629547.51	299454.08	Картометрический метод	1	-
5112	629502.21	299353.08	Картометрический метод	1	-
5113	629502.19	299353.05	Картометрический метод	1	-

2. Сведения о характерных точках границ объекта					
Обозначение характерных точек границ	Координаты, м		Метод определения координат характерной точки	Средняя квадратическая погрешность положения характерной точки (M _t), м	Описание обозначения точки на местности (при наличии)
	X	Y			
1	2	3	4	5	6
5114	629502.19	299353.05	Картометрический метод	1	-
5115	629428.75	299245.83	Картометрический метод	1	-
5116	629428.25	299244.96	Картометрический метод	1	-
5117	629428.21	299244.87	Картометрический метод	1	-
5118	629426.94	299241.04	Картометрический метод	1	-
5119	629426.92	299241.04	Картометрический метод	1	-
5120	629426.92	299241.04	Картометрический метод	1	-
5121	629347.55	299261.79	Картометрический метод	1	-
5122	629230.12	299281.66	Картометрический метод	1	-
5123	629163.99	299292.82	Картометрический метод	1	-
5124	629161.33	299294.48	Картометрический метод	1	-
5125	629157.20	299297.01	Картометрический метод	1	-
5126	629186.88	299179.43	Картометрический метод	1	-
5127	629195.01	299166.02	Картометрический метод	1	-
5128	629225.95	299115.06	Картометрический метод	1	-
5129	629242.49	299082.35	Картометрический метод	1	-
5130	629249.87	299067.79	Картометрический метод	1	-
5131	629255.15	299057.37	Картометрический метод	1	-
5132	629259.12	299049.57	Картометрический метод	1	-
5133	629261.32	299047.97	Картометрический метод	1	-
5134	629270.52	299041.33	Картометрический метод	1	-
5135	629291.32	299041.43	Картометрический метод	1	-
5136	629333.72	298910.96	Картометрический метод	1	-
5137	629333.72	298910.94	Картометрический метод	1	-
5138	629333.72	298910.94	Картометрический метод	1	-

2. Сведения о характерных точках границ объекта					
Обозначение характерных точек границ	Координаты, м		Метод определения координат характерной точки	Средняя квадратическая погрешность положения характерной точки (M _t), м	Описание обозначения точки на местности (при наличии)
	X	Y			
1	2	3	4	5	6
5139	629332.34	298895.36	Картометрический метод	1	-
5140	629332.25	298894.60	Картометрический метод	1	-
5141	629332.23	298894.30	Картометрический метод	1	-
5142	629327.82	298851.95	Картометрический метод	1	-
5143	629330.02	298853.02	Картометрический метод	1	-
5144	629344.95	298860.35	Картометрический метод	1	-
5145	629354.40	298855.39	Картометрический метод	1	-
5146	629348.60	298886.16	Картометрический метод	1	-
5147	629348.28	298887.44	Картометрический метод	1	-
5148	629343.87	298910.71	Картометрический метод	1	-
5149	629348.97	298910.98	Картометрический метод	1	-
5150	629374.27	298914.13	Картометрический метод	1	-
5151	629402.92	298919.39	Картометрический метод	1	-
5152	629405.26	298919.84	Картометрический метод	1	-
5153	629411.51	298921.38	Картометрический метод	1	-
5154	629411.57	298916.03	Картометрический метод	1	-
5155	629412.06	298887.72	Картометрический метод	1	-
5156	629412.61	298854.87	Картометрический метод	1	-
5157	629412.61	298854.40	Картометрический метод	1	-
5158	629413.97	298824.17	Картометрический метод	1	-
5159	629430.64	298823.26	Картометрический метод	1	-
5160	629430.64	298823.25	Картометрический метод	1	-
5161	629430.66	298823.25	Картометрический метод	1	-
5162	629430.31	298816.76	Картометрический метод	1	-
5163	629429.99	298810.28	Картометрический метод	1	-

2. Сведения о характерных точках границ объекта					
Обозначение характерных точек границ	Координаты, м		Метод определения координат характерной точки	Средняя квадратическая погрешность положения характерной точки (Mt), м	Описание обозначения точки на местности (при наличии)
	X	Y			
1	2	3	4	5	6
5164	629450.06	298807.15	Картометрический метод	1	-
5165	629485.48	298801.64	Картометрический метод	1	-
5166	629505.89	298798.00	Картометрический метод	1	-
5167	629561.57	298776.72	Картометрический метод	1	-
5168	629594.40	298757.28	Картометрический метод	1	-
5169	629705.16	298672.81	Картометрический метод	1	-
5170	629728.79	298655.62	Картометрический метод	1	-
5171	629737.41	298649.37	Картометрический метод	1	-
5172	629740.65	298648.74	Картометрический метод	1	-
5173	629745.05	298647.90	Картометрический метод	1	-
5174	629756.81	298643.09	Картометрический метод	1	-
5175	629756.81	298643.09	Картометрический метод	1	-
5176	629756.83	298643.08	Картометрический метод	1	-
5177	629757.31	298636.14	Картометрический метод	1	-
5178	629798.03	298610.91	Картометрический метод	1	-
5179	629801.52	298615.88	Картометрический метод	1	-
5180	629801.53	298615.88	Картометрический метод	1	-
5181	629801.53	298615.88	Картометрический метод	1	-
5182	629811.37	298611.65	Картометрический метод	1	-
5183	629811.37	298611.63	Картометрический метод	1	-
5184	629811.38	298611.63	Картометрический метод	1	-
5185	629811.76	298608.27	Картометрический метод	1	-
5186	629811.76	298608.42	Картометрический метод	1	-
5187	629815.37	298611.80	Картометрический метод	1	-
5188	629812.59	298696.61	Картометрический метод	1	-

2. Сведения о характерных точках границ объекта					
Обозначение характерных точек границ	Координаты, м		Метод определения координат характерной точки	Средняя квадратическая погрешность положения характерной точки (M _t), м	Описание обозначения точки на местности (при наличии)
	X	Y			
1	2	3	4	5	6
5189	629818.37	298707.71	Картометрический метод	1	-
5190	629931.57	298724.06	Картометрический метод	1	-
5191	629951.58	298728.68	Картометрический метод	1	-
5192	629952.97	298774.99	Картометрический метод	1	-
5193	629993.22	298775.12	Картометрический метод	1	-
5194	630111.57	298786.63	Картометрический метод	1	-
5195	630115.52	298748.13	Картометрический метод	1	-
5196	630162.87	298751.58	Картометрический метод	1	-
5197	630168.25	298717.64	Картометрический метод	1	-
5198	630184.40	298633.38	Картометрический метод	1	-
5199	630051.34	298611.54	Картометрический метод	1	-
5200	629833.62	298591.77	Картометрический метод	1	-
5201	629830.95	298591.53	Картометрический метод	1	-
5202	629855.48	298578.36	Картометрический метод	1	-
5203	629909.04	298557.90	Картометрический метод	1	-
5204	629957.03	298543.47	Картометрический метод	1	-
5205	630002.22	298534.96	Картометрический метод	1	-
5206	630026.62	298531.88	Картометрический метод	1	-
5207	630054.00	298529.78	Картометрический метод	1	-
5208	630057.10	298529.70	Картометрический метод	1	-
5209	630085.12	298528.99	Картометрический метод	1	-
4988	630097.40	298529.34	Картометрический метод	1	-
5210	629860.31	299538.86	Картометрический метод	1	-
5211	629987.07	299486.12	Картометрический метод	1	-
5212	630033.07	299559.01	Картометрический метод	1	-

2. Сведения о характерных точках границ объекта					
Обозначение характерных точек границ	Координаты, м		Метод определения координат характерной точки	Средняя квадратическая погрешность положения характерной точки (Mt), м	Описание обозначения точки на местности (при наличии)
	X	Y			
1	2	3	4	5	6
5213	630033.10	299559.01	Картометрический метод	1	-
5214	630033.08	299559.02	Картометрический метод	1	-
5215	630033.08	299559.02	Картометрический метод	1	-
5216	630022.69	299564.01	Картометрический метод	1	-
5217	630029.63	299579.24	Картометрический метод	1	-
5218	630029.59	299579.26	Картометрический метод	1	-
5219	630029.60	299579.28	Картометрический метод	1	-
5220	629899.60	299636.24	Картометрический метод	1	-
5221	629899.59	299636.22	Картометрический метод	1	-
5222	629899.55	299636.24	Картометрический метод	1	-
5223	629867.75	299557.32	Картометрический метод	1	-
5224	629860.30	299538.86	Картометрический метод	1	-
5210	629860.31	299538.86	Картометрический метод	1	-
5225	629816.35	298808.48	Картометрический метод	1	-
5226	629883.55	298808.15	Картометрический метод	1	-
5227	629884.59	298796.06	Картометрический метод	1	-
5228	629903.41	298797.00	Картометрический метод	1	-
5229	629896.83	298859.82	Картометрический метод	1	-
5230	629817.03	298859.07	Картометрический метод	1	-
5231	629807.32	298858.95	Картометрический метод	1	-
5232	629808.92	298808.17	Картометрический метод	1	-
5225	629816.35	298808.48	Картометрический метод	1	-
5233	629808.61	298941.54	Картометрический метод	1	-
5234	629818.59	298941.59	Картометрический метод	1	-
5235	629864.44	298943.80	Картометрический метод	1	-

2. Сведения о характерных точках границ объекта					
Обозначение характерных точек границ	Координаты, м		Метод определения координат характерной точки	Средняя квадратическая погрешность положения характерной точки (M _t), м	Описание обозначения точки на местности (при наличии)
	X	Y			
1	2	3	4	5	6
5236	629863.37	298977.44	Картометрический метод	1	-
5237	629818.43	298976.73	Картометрический метод	1	-
5238	629809.86	298977.05	Картометрический метод	1	-
5233	629808.61	298941.54	Картометрический метод	1	-
5239	629933.88	298983.03	Картометрический метод	1	-
5240	629934.12	298981.60	Картометрический метод	1	-
5241	629940.36	298982.67	Картометрический метод	1	-
5242	629940.35	298982.72	Картометрический метод	1	-
5243	629940.36	298982.72	Картометрический метод	1	-
5244	629939.14	298989.57	Картометрический метод	1	-
5245	629939.10	298989.56	Картометрический метод	1	-
5246	629939.10	298989.58	Картометрический метод	1	-
5247	629937.22	298989.23	Картометрический метод	1	-
5248	629932.92	298988.46	Картометрический метод	1	-
5239	629933.88	298983.03	Картометрический метод	1	-
5249	629854.08	299896.62	Картометрический метод	1	-
5250	629856.47	299895.32	Картометрический метод	1	-
5251	629856.46	299895.35	Картометрический метод	1	-
5252	629856.50	299895.33	Картометрический метод	1	-
5253	629854.70	299904.85	Картометрический метод	1	-
5254	629854.68	299904.83	Картометрический метод	1	-
5255	629854.67	299904.90	Картометрический метод	1	-
5256	629850.03	299899.93	Картометрический метод	1	-
5257	629849.30	299899.16	Картометрический метод	1	-
5249	629854.08	299896.62	Картометрический метод	1	-

2. Сведения о характерных точках границ объекта					
Обозначение характерных точек границ	Координаты, м		Метод определения координат характерной точки	Средняя квадратическая погрешность положения характерной точки (M _t), м	Описание обозначения точки на местности (при наличии)
	X	Y			
1	2	3	4	5	6
5258	630120.04	299044.63	Картометрический метод	1	-
5259	630116.50	299043.61	Картометрический метод	1	-
5260	630117.03	299041.67	Картометрический метод	1	-
5261	630123.96	299043.67	Картометрический метод	1	-
5262	630123.43	299045.61	Картометрический метод	1	-
5263	630123.39	299045.60	Картометрический метод	1	-
5264	630123.39	299045.60	Картометрический метод	1	-
5258	630120.04	299044.63	Картометрический метод	1	-
5265	630294.18	298559.44	Картометрический метод	1	-
5266	630295.73	298554.82	Картометрический метод	1	-
5267	630297.63	298555.47	Картометрический метод	1	-
5268	630297.62	298555.50	Картометрический метод	1	-
5269	630297.65	298555.51	Картометрический метод	1	-
5270	630295.29	298562.25	Картометрический метод	1	-
5271	630295.25	298562.24	Картометрический метод	1	-
5272	630295.25	298562.25	Картометрический метод	1	-
5273	630294.23	298561.88	Картометрический метод	1	-
5274	630293.43	298561.60	Картометрический метод	1	-
5265	630294.18	298559.44	Картометрический метод	1	-
5275	630112.43	299080.38	Картометрический метод	1	-
5276	630112.43	299080.37	Картометрический метод	1	-
5277	630113.63	299080.61	Картометрический метод	1	-
5278	630114.43	299080.76	Картометрический метод	1	-
5279	630113.65	299084.42	Картометрический метод	1	-
5280	630112.97	299087.76	Картометрический метод	1	-

2. Сведения о характерных точках границ объекта					
Обозначение характерных точек границ	Координаты, м		Метод определения координат характерной точки	Средняя квадратическая погрешность положения характерной точки (M _t), м	Описание обозначения точки на местности (при наличии)
	X	Y			
1	2	3	4	5	6
5281	630111.03	299087.38	Картометрический метод	1	-
5282	630111.87	299083.15	Картометрический метод	1	-
5283	630112.42	299080.38	Картометрический метод	1	-
5275	630112.43	299080.38	Картометрический метод	1	-
5284	630132.65	299034.70	Картометрический метод	1	-
5285	630132.66	299034.68	Картометрический метод	1	-
5286	630139.36	299037.03	Картометрический метод	1	-
5287	630139.36	299037.04	Картометрический метод	1	-
5288	630139.40	299037.06	Картометрический метод	1	-
5289	630138.75	299038.93	Картометрический метод	1	-
5290	630132.00	299036.57	Картометрический метод	1	-
5291	630132.65	299034.70	Картометрический метод	1	-
5284	630132.65	299034.70	Картометрический метод	1	-
5292	630171.33	298895.11	Картометрический метод	1	-
5293	630171.31	298895.11	Картометрический метод	1	-
5294	630171.29	298893.10	Картометрический метод	1	-
5295	630173.40	298893.08	Картометрический метод	1	-
5296	630173.42	298895.09	Картометрический метод	1	-
5297	630173.38	298895.09	Картометрический метод	1	-
5298	630173.38	298895.11	Картометрический метод	1	-
5299	630171.33	298895.14	Картометрический метод	1	-
5292	630171.33	298895.11	Картометрический метод	1	-
5300	630023.67	299520.84	Картометрический метод	1	-
5301	630025.46	299520.76	Картометрический метод	1	-
5302	630025.48	299522.77	Картометрический метод	1	-

2. Сведения о характерных точках границ объекта					
Обозначение характерных точек границ	Координаты, м		Метод определения координат характерной точки	Средняя квадратическая погрешность положения характерной точки (M _t), м	Описание обозначения точки на местности (при наличии)
	X	Y			
1	2	3	4	5	6
5303	630025.46	299522.77	Картометрический метод	1	-
5304	630025.46	299522.81	Картометрический метод	1	-
5305	630024.05	299522.83	Картометрический метод	1	-
5306	630023.36	299522.86	Картометрический метод	1	-
5307	630023.34	299520.85	Картометрический метод	1	-
5308	630023.39	299520.85	Картометрический метод	1	-
5309	630023.39	299520.84	Картометрический метод	1	-
5300	630023.67	299520.84	Картометрический метод	1	-
5310	630141.02	298987.51	Картометрический метод	1	-
5311	630140.97	298987.51	Картометрический метод	1	-
5312	630140.95	298985.51	Картометрический метод	1	-
5313	630143.06	298985.48	Картометрический метод	1	-
5314	630143.09	298987.49	Картометрический метод	1	-
5315	630143.07	298987.49	Картометрический метод	1	-
5316	630143.07	298987.50	Картометрический метод	1	-
5317	630141.02	298987.53	Картометрический метод	1	-
5310	630141.02	298987.51	Картометрический метод	1	-
5318	630154.77	298940.07	Картометрический метод	1	-
5319	630156.18	298940.01	Картометрический метод	1	-
5320	630156.20	298942.01	Картометрический метод	1	-
5321	630156.16	298942.01	Картометрический метод	1	-
5322	630156.16	298942.05	Картометрический метод	1	-
5323	630154.11	298942.08	Картометрический метод	1	-
5324	630154.11	298942.04	Картометрический метод	1	-
5325	630154.08	298942.04	Картометрический метод	1	-

2. Сведения о характерных точках границ объекта					
Обозначение характерных точек границ	Координаты, м		Метод определения координат характерной точки	Средняя квадратическая погрешность положения характерной точки (M _t), м	Описание обозначения точки на местности (при наличии)
	X	Y			
1	2	3	4	5	6
5326	630154.06	298940.10	Картометрический метод	1	-
5327	630154.08	298940.10	Картометрический метод	1	-
5328	630154.08	298940.08	Картометрический метод	1	-
5318	630154.77	298940.07	Картометрический метод	1	-
5329	630234.37	298757.16	Картометрический метод	1	-
5330	630234.37	298757.15	Картометрический метод	1	-
5331	630236.42	298757.12	Картометрический метод	1	-
5332	630236.42	298757.14	Картометрический метод	1	-
5333	630236.46	298757.14	Картометрический метод	1	-
5334	630236.48	298759.07	Картометрический метод	1	-
5335	630236.45	298759.07	Картометрический метод	1	-
5336	630236.45	298759.12	Картометрический метод	1	-
5337	630234.96	298759.14	Картометрический метод	1	-
5338	630234.36	298759.17	Картометрический метод	1	-
5339	630234.34	298757.16	Картометрический метод	1	-
5329	630234.37	298757.16	Картометрический метод	1	-
5340	630214.25	298813.68	Картометрический метод	1	-
5341	630214.25	298813.67	Картометрический метод	1	-
5342	630216.30	298813.64	Картометрический метод	1	-
5343	630216.30	298813.65	Картометрический метод	1	-
5344	630216.33	298813.65	Картометрический метод	1	-
5345	630216.35	298815.59	Картометрический метод	1	-
5346	630216.33	298815.59	Картометрический метод	1	-
5347	630216.33	298815.64	Картометрический метод	1	-
5348	630214.58	298815.67	Картометрический метод	1	-

2. Сведения о характерных точках границ объекта					
Обозначение характерных точек границ	Координаты, м		Метод определения координат характерной точки	Средняя квадратическая погрешность положения характерной точки (M _t), м	Описание обозначения точки на местности (при наличии)
	X	Y			
1	2	3	4	5	6
5349	630214.24	298815.68	Картометрический метод	1	-
5350	630214.22	298813.68	Картометрический метод	1	-
5340	630214.25	298813.68	Картометрический метод	1	-
5351	630190.94	298840.59	Картометрический метод	1	-
5352	630190.88	298839.60	Картометрический метод	1	-
5353	630193.00	298839.57	Картометрический метод	1	-
5354	630193.02	298841.58	Картометрический метод	1	-
5355	630193.01	298841.58	Картометрический метод	1	-
5356	630193.01	298841.60	Картометрический метод	1	-
5357	630190.96	298841.63	Картометрический метод	1	-
5351	630190.94	298840.59	Картометрический метод	1	-
5358	630266.92	298665.78	Картометрический метод	1	-
5359	630266.92	298665.73	Картометрический метод	1	-
5360	630268.92	298665.71	Картометрический метод	1	-
5361	630268.92	298665.75	Картометрический метод	1	-
5362	630268.95	298665.75	Картометрический метод	1	-
5363	630268.98	298667.75	Картометрический метод	1	-
5364	630266.93	298667.78	Картометрический метод	1	-
5365	630266.90	298665.78	Картометрический метод	1	-
5358	630266.92	298665.78	Картометрический метод	1	-
5366	630250.50	298713.92	Картометрический метод	1	-
5367	630250.48	298713.92	Картометрический метод	1	-
5368	630250.46	298711.91	Картометрический метод	1	-
5369	630252.47	298711.90	Картометрический метод	1	-
5370	630252.47	298711.90	Картометрический метод	1	-

2. Сведения о характерных точках границ объекта					
Обозначение характерных точек границ	Координаты, м		Метод определения координат характерной точки	Средняя квадратическая погрешность положения характерной точки (Mt), м	Описание обозначения точки на местности (при наличии)
	X	Y			
1	2	3	4	5	6
5371	630252.52	298711.90	Картометрический метод	1	-
5372	630252.54	298712.90	Картометрический метод	1	-
5373	630252.60	298713.90	Картометрический метод	1	-
5374	630252.45	298713.90	Картометрический метод	1	-
5375	630250.50	298713.93	Картометрический метод	1	-
5366	630250.50	298713.92	Картометрический метод	1	-
5376	630286.39	298611.14	Картометрический метод	1	-
5377	630286.39	298611.10	Картометрический метод	1	-
5378	630288.40	298611.07	Картометрический метод	1	-
5379	630288.40	298611.19	Картометрический метод	1	-
5380	630288.43	298613.11	Картометрический метод	1	-
5381	630286.38	298613.14	Картометрический метод	1	-
5382	630286.36	298611.14	Картометрический метод	1	-
5376	630286.39	298611.14	Картометрический метод	1	-
5383	630255.72	298665.91	Картометрический метод	1	-
5384	630256.73	298665.90	Картометрический метод	1	-
5385	630256.75	298667.11	Картометрический метод	1	-
5386	630256.80	298667.91	Картометрический метод	1	-
5387	630254.75	298667.93	Картометрический метод	1	-
5388	630254.71	298667.93	Картометрический метод	1	-
5389	630254.71	298667.93	Картометрический метод	1	-
5390	630254.69	298667.93	Картометрический метод	1	-
5391	630254.67	298665.92	Картометрический метод	1	-
5383	630255.72	298665.91	Картометрический метод	1	-
5392	629879.51	299936.67	Картометрический метод	1	-

2. Сведения о характерных точках границ объекта					
Обозначение характерных точек границ	Координаты, м		Метод определения координат характерной точки	Средняя квадратическая погрешность положения характерной точки (Mt), м	Описание обозначения точки на местности (при наличии)
	X	Y			
1	2	3	4	5	6
5393	629879.51	299936.64	Картометрический метод	1	-
5394	629881.52	299936.61	Картометрический метод	1	-
5395	629881.52	299936.64	Картометрический метод	1	-
5396	629881.53	299936.64	Картометрический метод	1	-
5397	629881.56	299938.64	Картометрический метод	1	-
5398	629879.51	299938.67	Картометрический метод	1	-
5399	629879.48	299936.67	Картометрический метод	1	-
5392	629879.51	299936.67	Картометрический метод	1	-
5400	630215.47	298772.96	Картометрический метод	1	-
5401	630215.47	298772.93	Картометрический метод	1	-
5402	630217.48	298772.91	Картометрический метод	1	-
5403	630217.48	298772.93	Картометрический метод	1	-
5404	630217.50	298772.93	Картометрический метод	1	-
5405	630217.53	298774.93	Картометрический метод	1	-
5406	630215.48	298774.96	Картометрический метод	1	-
5407	630215.45	298772.96	Картометрический метод	1	-
5400	630215.47	298772.96	Картометрический метод	1	-
5408	630235.07	298719.44	Картометрический метод	1	-
5409	630235.07	298719.43	Картометрический метод	1	-
5410	630237.07	298719.40	Картометрический метод	1	-
5411	630237.07	298719.42	Картометрический метод	1	-
5412	630237.12	298719.42	Картометрический метод	1	-
5413	630237.15	298721.41	Картометрический метод	1	-
5414	630237.09	298721.41	Картометрический метод	1	-
5415	630237.09	298721.42	Картометрический метод	1	-

2. Сведения о характерных точках границ объекта					
Обозначение характерных точек границ	Координаты, м		Метод определения координат характерной точки	Средняя квадратическая погрешность положения характерной точки (Mt), м	Описание обозначения точки на местности (при наличии)
	X	Y			
1	2	3	4	5	6
5416	630236.14	298721.42	Картометрический метод	1	-
5417	630235.10	298721.44	Картометрический метод	1	-
5418	630235.10	298721.43	Картометрический метод	1	-
5419	630235.09	298721.43	Картометрический метод	1	-
5420	630235.07	298719.47	Картометрический метод	1	-
5421	630235.07	298719.44	Картометрический метод	1	-
5408	630235.07	298719.44	Картометрический метод	1	-
5422	630194.54	298871.25	Картометрический метод	1	-
5423	630194.50	298871.25	Картометрический метод	1	-
5424	630194.47	298869.25	Картометрический метод	1	-
5425	630196.52	298869.22	Картометрический метод	1	-
5426	630196.52	298869.24	Картометрический метод	1	-
5427	630196.53	298869.24	Картометрический метод	1	-
5428	630196.55	298871.17	Картометрический метод	1	-
5429	630196.55	298871.17	Картометрический метод	1	-
5430	630196.55	298871.22	Картометрический метод	1	-
5431	630195.13	298871.24	Картометрический метод	1	-
5432	630194.54	298871.27	Картометрический метод	1	-
5422	630194.54	298871.25	Картометрический метод	1	-
5433	630155.24	298982.29	Картометрический метод	1	-
5434	630156.28	298982.27	Картометрический метод	1	-
5435	630156.31	298984.27	Картометрический метод	1	-
5436	630156.29	298984.27	Картометрический метод	1	-
5437	630156.29	298984.28	Картометрический метод	1	-
5438	630154.29	298984.30	Картометрический метод	1	-

2. Сведения о характерных точках границ объекта					
Обозначение характерных точек границ	Координаты, м		Метод определения координат характерной точки	Средняя квадратическая погрешность положения характерной точки (M _t), м	Описание обозначения точки на местности (при наличии)
	X	Y			
1	2	3	4	5	6
5439	630154.29	298984.30	Картометрический метод	1	-
5440	630154.26	298984.30	Картометрический метод	1	-
5441	630154.23	298982.30	Картометрический метод	1	-
5442	630154.27	298982.30	Картометрический метод	1	-
5443	630154.27	298982.29	Картометрический метод	1	-
5433	630155.24	298982.29	Картометрический метод	1	-
5444	630174.75	298926.83	Картометрический метод	1	-
5445	630174.72	298926.83	Картометрический метод	1	-
5446	630174.69	298924.83	Картометрический метод	1	-
5447	630176.74	298924.80	Картометрический метод	1	-
5448	630176.77	298926.80	Картометрический метод	1	-
5449	630175.16	298926.82	Картометрический метод	1	-
5450	630174.75	298926.84	Картометрический метод	1	-
5444	630174.75	298926.83	Картометрический метод	1	-
5451	630275.71	298610.65	Картометрический метод	1	-
5452	630275.68	298608.66	Картометрический метод	1	-
5453	630277.73	298608.63	Картометрический метод	1	-
5454	630277.76	298610.63	Картометрический метод	1	-
5455	630276.04	298610.66	Картометрический метод	1	-
5456	630275.71	298610.67	Картометрический метод	1	-
5451	630275.71	298610.65	Картометрический метод	1	-
5457	630122.34	297576.79	Картометрический метод	1	-
5458	630108.50	297579.47	Картометрический метод	1	-
5459	630107.82	297581.84	Картометрический метод	1	-
5460	630092.47	297580.32	Картометрический метод	1	-

2. Сведения о характерных точках границ объекта					
Обозначение характерных точек границ	Координаты, м		Метод определения координат характерной точки	Средняя квадратическая погрешность положения характерной точки (M _t), м	Описание обозначения точки на местности (при наличии)
	X	Y			
1	2	3	4	5	6
5461	630093.69	297574.21	Картометрический метод	1	-
5462	629998.60	297540.40	Картометрический метод	1	-
5463	629963.60	297515.70	Картометрический метод	1	-
5464	629816.00	297587.40	Картометрический метод	1	-
5465	629763.37	297657.14	Картометрический метод	1	-
5466	629706.57	297683.14	Картометрический метод	1	-
5467	629675.10	297697.56	Картометрический метод	1	-
5468	629649.05	297707.79	Картометрический метод	1	-
5469	629640.41	297689.88	Картометрический метод	1	-
5470	629633.27	297687.95	Картометрический метод	1	-
5471	629617.84	297624.21	Картометрический метод	1	-
5472	629611.44	297596.26	Картометрический метод	1	-
5473	629607.77	297596.16	Картометрический метод	1	-
5474	629608.15	297601.03	Картометрический метод	1	-
5475	629592.45	297600.93	Картометрический метод	1	-
5476	629500.14	297618.69	Картометрический метод	1	-
5477	629493.53	297636.62	Картометрический метод	1	-
5478	629456.18	297731.11	Картометрический метод	1	-
5479	629456.07	297731.11	Картометрический метод	1	-
5480	629448.59	297751.79	Картометрический метод	1	-
5481	629498.30	297769.35	Картометрический метод	1	-
5482	629517.48	297839.60	Картометрический метод	1	-
5483	629521.41	297843.97	Картометрический метод	1	-
5484	629520.86	297844.38	Картометрический метод	1	-
5485	629531.81	297860.19	Картометрический метод	1	-

2. Сведения о характерных точках границ объекта					
Обозначение характерных точек границ	Координаты, м		Метод определения координат характерной точки	Средняя квадратическая погрешность положения характерной точки (M _t), м	Описание обозначения точки на местности (при наличии)
	X	Y			
1	2	3	4	5	6
5486	629516.86	297867.50	Картометрический метод	1	-
5487	629474.44	297888.19	Картометрический метод	1	-
5488	629464.13	297893.17	Картометрический метод	1	-
5489	629461.14	297894.67	Картометрический метод	1	-
5490	629458.88	297890.69	Картометрический метод	1	-
5491	629438.82	297831.82	Картометрический метод	1	-
5492	629431.02	297797.32	Картометрический метод	1	-
5493	629406.66	297687.52	Картометрический метод	1	-
5494	629382.65	297566.15	Картометрический метод	1	-
5495	629370.79	297504.19	Картометрический метод	1	-
5496	629357.88	297436.82	Картометрический метод	1	-
5497	629353.67	297427.29	Картометрический метод	1	-
5498	629359.98	297424.49	Картометрический метод	1	-
5499	629343.02	297385.66	Картометрический метод	1	-
5500	629311.76	297319.67	Картометрический метод	1	-
5501	629308.77	297320.98	Картометрический метод	1	-
5502	629295.81	297293.47	Картометрический метод	1	-
5503	629293.16	297295.04	Картометрический метод	1	-
5504	629254.56	297218.89	Картометрический метод	1	-
5505	629252.54	297216.43	Картометрический метод	1	-
5506	629297.83	297181.75	Картометрический метод	1	-
5507	629381.01	297118.11	Картометрический метод	1	-
5508	629453.44	297059.14	Картометрический метод	1	-
5509	629454.65	297057.59	Картометрический метод	1	-
5510	629578.87	297070.49	Картометрический метод	1	-

2. Сведения о характерных точках границ объекта					
Обозначение характерных точек границ	Координаты, м		Метод определения координат характерной точки	Средняя квадратическая погрешность положения характерной точки (M _t), м	Описание обозначения точки на местности (при наличии)
	X	Y			
1	2	3	4	5	6
5511	629582.45	297072.46	Картометрический метод	1	-
5512	629618.36	297045.42	Картометрический метод	1	-
5513	629799.64	296939.96	Картометрический метод	1	-
5514	630123.78	296966.75	Картометрический метод	1	-
5515	630187.93	296972.15	Картометрический метод	1	-
5516	630342.61	296992.43	Картометрический метод	1	-
5517	630387.92	296982.36	Картометрический метод	1	-
5518	630481.95	297003.24	Картометрический метод	1	-
5519	630659.87	297021.17	Картометрический метод	1	-
5520	630720.47	297026.99	Картометрический метод	1	-
5521	630758.42	297038.05	Картометрический метод	1	-
5522	630919.42	297066.17	Картометрический метод	1	-
5523	630911.96	297089.84	Картометрический метод	1	-
5524	630905.10	297127.62	Картометрический метод	1	-
5525	630888.17	297204.76	Картометрический метод	1	-
5526	630887.51	297239.34	Картометрический метод	1	-
5527	630885.14	297258.62	Картометрический метод	1	-
5528	630876.31	297266.40	Картометрический метод	1	-
5529	630771.96	297226.97	Картометрический метод	1	-
5530	630706.33	297207.42	Картометрический метод	1	-
5531	630687.85	297206.26	Картометрический метод	1	-
5532	630672.06	297208.89	Картометрический метод	1	-
5533	630657.92	297218.87	Картометрический метод	1	-
5534	630650.80	297230.30	Картометрический метод	1	-
5535	630645.89	297251.49	Картометрический метод	1	-

2. Сведения о характерных точках границ объекта					
Обозначение характерных точек границ	Координаты, м		Метод определения координат характерной точки	Средняя квадратическая погрешность положения характерной точки (M _t), м	Описание обозначения точки на местности (при наличии)
	X	Y			
1	2	3	4	5	6
5536	630642.83	297268.97	Картометрический метод	1	-
5537	630643.61	297291.57	Картометрический метод	1	-
5538	630655.27	297300.14	Картометрический метод	1	-
5539	630698.08	297329.81	Картометрический метод	1	-
5540	630828.96	297363.36	Картометрический метод	1	-
5541	630898.48	297370.84	Картометрический метод	1	-
5542	630973.97	297384.47	Картометрический метод	1	-
5543	631002.72	297388.20	Картометрический метод	1	-
5544	631011.09	297389.59	Картометрический метод	1	-
5545	631022.12	297391.48	Картометрический метод	1	-
5546	631021.69	297393.03	Картометрический метод	1	-
5547	631062.26	297409.61	Картометрический метод	1	-
5548	631089.98	297422.91	Картометрический метод	1	-
5549	631107.68	297444.34	Картометрический метод	1	-
5550	631100.63	297463.93	Картометрический метод	1	-
5551	631096.01	297481.03	Картометрический метод	1	-
5552	631172.91	297502.40	Картометрический метод	1	-
5553	631238.63	297519.33	Картометрический метод	1	-
5554	631234.93	297584.29	Картометрический метод	1	-
5555	631171.83	297595.55	Картометрический метод	1	-
5556	631136.87	297617.30	Картометрический метод	1	-
5557	631117.85	297628.92	Картометрический метод	1	-
5558	631112.03	297614.27	Картометрический метод	1	-
5559	630986.34	297600.08	Картометрический метод	1	-
5560	630923.21	297619.29	Картометрический метод	1	-

2. Сведения о характерных точках границ объекта					
Обозначение характерных точек границ	Координаты, м		Метод определения координат характерной точки	Средняя квадратическая погрешность положения характерной точки (M _t), м	Описание обозначения точки на местности (при наличии)
	X	Y			
1	2	3	4	5	6
5561	630887.27	297609.41	Картометрический метод	1	-
5562	630875.42	297603.52	Картометрический метод	1	-
5563	630837.59	297572.19	Картометрический метод	1	-
5564	630821.24	297561.92	Картометрический метод	1	-
5565	630795.48	297556.89	Картометрический метод	1	-
5566	630720.37	297569.54	Картометрический метод	1	-
5567	630644.37	297582.60	Картометрический метод	1	-
5568	630621.88	297592.72	Картометрический метод	1	-
5569	630594.91	297600.01	Картометрический метод	1	-
5570	630525.43	297608.65	Картометрический метод	1	-
5571	630329.24	297701.62	Картометрический метод	1	-
5572	630326.03	297636.05	Картометрический метод	1	-
5573	630325.58	297623.68	Картометрический метод	1	-
5574	630225.42	297624.67	Картометрический метод	1	-
5575	630189.46	297612.59	Картометрический метод	1	-
5576	630168.43	297601.57	Картометрический метод	1	-
5577	630192.54	297553.04	Картометрический метод	1	-
5578	630162.79	297538.55	Картометрический метод	1	-
5579	630144.91	297542.27	Картометрический метод	1	-
5457	630122.34	297576.79	Картометрический метод	1	-
5580	629972.59	296974.25	Картометрический метод	1	-
5581	629952.45	297031.37	Картометрический метод	1	-
5582	629932.94	297027.75	Картометрический метод	1	-
5583	629951.89	296973.79	Картометрический метод	1	-
5580	629972.59	296974.25	Картометрический метод	1	-

2. Сведения о характерных точках границ объекта					
Обозначение характерных точек границ	Координаты, м		Метод определения координат характерной точки	Средняя квадратическая погрешность положения характерной точки (M _t), м	Описание обозначения точки на местности (при наличии)
	X	Y			
1	2	3	4	5	6
5584	629058.80	298949.69	Картометрический метод	1	-
5585	629052.17	298974.11	Картометрический метод	1	-
5586	629038.45	299002.44	Картометрический метод	1	-
5587	629020.94	299040.74	Картометрический метод	1	-
5588	628990.76	299060.94	Картометрический метод	1	-
5589	628982.72	299066.16	Картометрический метод	1	-
5590	628934.40	299097.13	Картометрический метод	1	-
5591	628904.24	299116.52	Картометрический метод	1	-
5592	628867.45	299123.23	Картометрический метод	1	-
5593	628820.80	299131.63	Картометрический метод	1	-
5594	628751.32	299145.56	Картометрический метод	1	-
5595	628651.08	299150.32	Картометрический метод	1	-
5596	628639.90	299150.88	Картометрический метод	1	-
5597	628580.33	299140.93	Картометрический метод	1	-
5598	628550.90	299121.97	Картометрический метод	1	-
5599	628472.94	299078.94	Картометрический метод	1	-
5600	628397.72	299058.20	Картометрический метод	1	-
5601	628398.36	299033.32	Картометрический метод	1	-
5602	628398.95	299010.50	Картометрический метод	1	-
5603	628399.08	298983.64	Картометрический метод	1	-
5604	628480.88	298975.56	Картометрический метод	1	-
5605	628495.16	298973.00	Картометрический метод	1	-
5606	628548.87	298966.87	Картометрический метод	1	-
5607	628671.10	298951.01	Картометрический метод	1	-
5608	628686.84	298949.16	Картометрический метод	1	-

2. Сведения о характерных точках границ объекта					
Обозначение характерных точек границ	Координаты, м		Метод определения координат характерной точки	Средняя квадратическая погрешность положения характерной точки (M _t), м	Описание обозначения точки на местности (при наличии)
	X	Y			
1	2	3	4	5	6
5609	628829.26	298931.88	Картометрический метод	1	-
5610	628905.49	298918.16	Картометрический метод	1	-
5611	628993.52	298899.97	Картометрический метод	1	-
5612	629012.52	298909.93	Картометрический метод	1	-
5613	629021.54	298910.64	Картометрический метод	1	-
5614	629049.29	298905.45	Картометрический метод	1	-
5615	629100.85	298902.51	Картометрический метод	1	-
5616	629060.44	298934.58	Картометрический метод	1	-
5617	629059.91	298945.86	Картометрический метод	1	-
5584	629058.80	298949.69	Картометрический метод	1	-
5618	628270.14	297909.96	Картометрический метод	1	-
5619	628268.78	298051.52	Картометрический метод	1	-
5620	628291.83	298154.91	Картометрический метод	1	-
5621	628291.72	298215.61	Картометрический метод	1	-
5622	628302.08	298253.39	Картометрический метод	1	-
5623	628309.73	298339.28	Картометрический метод	1	-
5624	628311.94	298354.47	Картометрический метод	1	-
5625	628301.66	298355.43	Картометрический метод	1	-
5626	628266.40	298359.86	Картометрический метод	1	-
5627	628255.11	298255.82	Картометрический метод	1	-
5628	628252.15	298217.05	Картометрический метод	1	-
5629	627727.61	298214.62	Картометрический метод	1	-
5630	627698.87	298191.45	Картометрический метод	1	-
5631	627676.79	298166.42	Картометрический метод	1	-
5632	627666.51	298141.83	Картометрический метод	1	-

2. Сведения о характерных точках границ объекта					
Обозначение характерных точек границ	Координаты, м		Метод определения координат характерной точки	Средняя квадратическая погрешность положения характерной точки (Mt), м	Описание обозначения точки на местности (при наличии)
	X	Y			
1	2	3	4	5	6
5633	627669.37	298125.71	Картометрический метод	1	-
5634	627688.29	298105.00	Картометрический метод	1	-
5635	627720.25	298085.99	Картометрический метод	1	-
5636	627747.42	298059.27	Картометрический метод	1	-
5637	627775.84	298028.89	Картометрический метод	1	-
5638	627801.20	297986.46	Картометрический метод	1	-
5639	627837.84	297947.57	Картометрический метод	1	-
5640	627859.83	297924.96	Картометрический метод	1	-
5641	627883.07	297903.61	Картометрический метод	1	-
5642	627904.07	297886.11	Картометрический метод	1	-
5643	627934.48	297860.76	Картометрический метод	1	-
5644	627957.74	297840.65	Картометрический метод	1	-
5645	627971.14	297824.38	Картометрический метод	1	-
5646	627971.55	297795.13	Картометрический метод	1	-
5647	627992.94	297730.97	Картометрический метод	1	-
5648	628023.99	297728.63	Картометрический метод	1	-
5649	628047.28	297726.83	Картометрический метод	1	-
5650	628262.59	297732.60	Картометрический метод	1	-
5651	628271.30	297737.06	Картометрический метод	1	-
5652	628273.90	297755.81	Картометрический метод	1	-
5653	628281.55	297797.44	Картометрический метод	1	-
5654	628277.50	297870.57	Картометрический метод	1	-
5618	628270.14	297909.96	Картометрический метод	1	-
5655	628300.50	298335.67	Картометрический метод	1	-
5656	628300.48	298334.68	Картометрический метод	1	-

2. Сведения о характерных точках границ объекта					
Обозначение характерных точек границ	Координаты, м		Метод определения координат характерной точки	Средняя квадратическая погрешность положения характерной точки (M _t), м	Описание обозначения точки на местности (при наличии)
	X	Y			
1	2	3	4	5	6
5657	628299.49	298334.70	Картометрический метод	1	-
5658	628299.51	298335.69	Картометрический метод	1	-
5655	628300.50	298335.67	Картометрический метод	1	-
5659	628267.66	298044.04	Картометрический метод	1	-
5660	628266.71	298038.98	Картометрический метод	1	-
5661	628265.72	298039.17	Картометрический метод	1	-
5662	628266.67	298044.23	Картометрический метод	1	-
5659	628267.66	298044.04	Картометрический метод	1	-
5663	628298.26	298293.50	Картометрический метод	1	-
5664	628298.06	298288.74	Картометрический метод	1	-
5665	628293.23	298288.96	Картометрический метод	1	-
5666	628293.49	298293.75	Картометрический метод	1	-
5663	628298.26	298293.50	Картометрический метод	1	-
5667	628271.36	298075.97	Картометрический метод	1	-
5668	628271.21	298074.97	Картометрический метод	1	-
5669	628270.23	298075.13	Картометрический метод	1	-
5670	628270.36	298076.12	Картометрический метод	1	-
5667	628271.36	298075.97	Картометрический метод	1	-
5671	628292.16	298242.08	Картометрический метод	1	-
5672	628292.03	298241.08	Картометрический метод	1	-
5673	628291.04	298241.23	Картометрический метод	1	-
5674	628291.17	298242.22	Картометрический метод	1	-
5671	628292.16	298242.08	Картометрический метод	1	-
5675	628276.33	298115.04	Картометрический метод	1	-
5676	628276.20	298114.05	Картометрический метод	1	-

2. Сведения о характерных точках границ объекта					
Обозначение характерных точек границ	Координаты, м		Метод определения координат характерной точки	Средняя квадратическая погрешность положения характерной точки (Mt), м	Описание обозначения точки на местности (при наличии)
	X	Y			
1	2	3	4	5	6
5677	628275.20	298114.20	Картометрический метод	1	-
5678	628275.35	298115.19	Картометрический метод	1	-
5675	628276.33	298115.04	Картометрический метод	1	-
5679	628286.54	298197.42	Картометрический метод	1	-
5680	628286.41	298196.43	Картометрический метод	1	-
5681	628285.42	298196.59	Картометрический метод	1	-
5682	628285.55	298197.57	Картометрический метод	1	-
5679	628286.54	298197.42	Картометрический метод	1	-
5683	628281.34	298155.75	Картометрический метод	1	-
5684	628281.20	298154.76	Картометрический метод	1	-
5685	628280.21	298154.92	Картометрический метод	1	-
5686	628280.35	298155.90	Картометрический метод	1	-
5683	628281.34	298155.75	Картометрический метод	1	-
5687	629002.86	298327.25	Картометрический метод	1	-
5688	629007.69	298397.26	Картометрический метод	1	-
5689	629049.97	298497.38	Картометрический метод	1	-
5690	629097.31	298557.98	Картометрический метод	1	-
5691	629157.42	298638.74	Картометрический метод	1	-
5692	629184.87	298675.23	Картометрический метод	1	-
5693	629210.76	298727.42	Картометрический метод	1	-
5694	629234.48	298790.10	Картометрический метод	1	-
5695	629250.38	298832.14	Картометрический метод	1	-
5696	629222.42	298838.00	Картометрический метод	1	-
5697	629198.27	298815.28	Картометрический метод	1	-
5698	629184.65	298817.89	Картометрический метод	1	-

2. Сведения о характерных точках границ объекта					
Обозначение характерных точек границ	Координаты, м		Метод определения координат характерной точки	Средняя квадратическая погрешность положения характерной точки (Mt), м	Описание обозначения точки на местности (при наличии)
	X	Y			
1	2	3	4	5	6
5699	629176.87	298825.39	Картометрический метод	1	-
5700	629140.77	298839.11	Картометрический метод	1	-
5701	629048.32	298862.73	Картометрический метод	1	-
5702	629028.77	298866.38	Картометрический метод	1	-
5703	629015.50	298866.64	Картометрический метод	1	-
5704	628997.92	298876.88	Картометрический метод	1	-
5705	628928.49	298892.83	Картометрический метод	1	-
5706	628913.24	298894.84	Картометрический метод	1	-
5707	628892.53	298898.39	Картометрический метод	1	-
5708	628818.03	298912.04	Картометрический метод	1	-
5709	628769.48	298919.84	Картометрический метод	1	-
5710	628716.70	298925.24	Картометрический метод	1	-
5711	628672.25	298929.38	Картометрический метод	1	-
5712	628608.19	298935.10	Картометрический метод	1	-
5713	628525.09	298942.08	Картометрический метод	1	-
5714	628401.45	298959.88	Картометрический метод	1	-
5715	628372.75	298963.80	Картометрический метод	1	-
5716	628357.70	298963.62	Картометрический метод	1	-
5717	628352.78	298962.17	Картометрический метод	1	-
5718	628347.06	298951.91	Картометрический метод	1	-
5719	628334.24	298952.22	Картометрический метод	1	-
5720	628325.39	298939.27	Картометрический метод	1	-
5721	628321.10	298933.53	Картометрический метод	1	-
5722	628318.60	298903.73	Картометрический метод	1	-
5723	628324.13	298902.82	Картометрический метод	1	-

2. Сведения о характерных точках границ объекта					
Обозначение характерных точек границ	Координаты, м		Метод определения координат характерной точки	Средняя квадратическая погрешность положения характерной точки (M _t), м	Описание обозначения точки на местности (при наличии)
	X	Y			
1	2	3	4	5	6
5724	628322.01	298880.51	Картометрический метод	1	-
5725	628309.86	298881.63	Картометрический метод	1	-
5726	628307.72	298893.36	Картометрический метод	1	-
5727	628251.26	298899.76	Картометрический метод	1	-
5728	628246.74	298861.90	Картометрический метод	1	-
5729	628208.46	298865.65	Картометрический метод	1	-
5730	628207.73	298860.50	Картометрический метод	1	-
5731	628205.36	298844.20	Картометрический метод	1	-
5732	628177.65	298846.64	Картометрический метод	1	-
5733	628155.12	298848.92	Картометрический метод	1	-
5734	628131.26	298852.08	Картометрический метод	1	-
5735	628133.53	298875.65	Картометрический метод	1	-
5736	628104.21	298879.12	Картометрический метод	1	-
5737	628101.62	298879.42	Картометрический метод	1	-
5738	628089.01	298880.25	Картометрический метод	1	-
5739	628091.47	298902.32	Картометрический метод	1	-
5740	628102.24	298969.87	Картометрический метод	1	-
5741	628024.18	298981.69	Картометрический метод	1	-
5742	628000.93	298759.76	Картометрический метод	1	-
5743	628220.86	298722.25	Картометрический метод	1	-
5744	628337.32	298682.87	Картометрический метод	1	-
5745	628342.51	298931.93	Картометрический метод	1	-
5746	628371.92	298929.25	Картометрический метод	1	-
5747	628369.95	298759.52	Картометрический метод	1	-
5748	628362.96	298714.09	Картометрический метод	1	-

2. Сведения о характерных точках границ объекта					
Обозначение характерных точек границ	Координаты, м		Метод определения координат характерной точки	Средняя квадратическая погрешность положения характерной точки (Mt), м	Описание обозначения точки на местности (при наличии)
	X	Y			
1	2	3	4	5	6
5749	628363.51	298684.16	Картометрический метод	1	-
5750	628700.69	298680.93	Картометрический метод	1	-
5751	628819.66	298687.05	Картометрический метод	1	-
5752	628813.57	298639.58	Картометрический метод	1	-
5753	628804.00	298626.45	Картометрический метод	1	-
5754	628801.49	298600.27	Картометрический метод	1	-
5755	628803.58	298590.87	Картометрический метод	1	-
5756	628830.23	298572.60	Картометрический метод	1	-
5757	628836.65	298548.59	Картометрический метод	1	-
5758	628829.37	298513.50	Картометрический метод	1	-
5759	628836.75	298463.26	Картометрический метод	1	-
5760	628836.27	298430.75	Картометрический метод	1	-
5761	628816.81	298402.59	Картометрический метод	1	-
5762	628778.41	298376.06	Картометрический метод	1	-
5763	628714.47	298334.07	Картометрический метод	1	-
5764	628651.64	298278.62	Картометрический метод	1	-
5765	628698.84	298182.30	Картометрический метод	1	-
5766	628616.56	298094.73	Картометрический метод	1	-
5767	628602.38	298089.88	Картометрический метод	1	-
5768	628561.24	298072.57	Картометрический метод	1	-
5769	628540.29	298120.41	Картометрический метод	1	-
5770	628424.23	298096.17	Картометрический метод	1	-
5771	628417.64	298093.95	Картометрический метод	1	-
5772	628303.77	298049.90	Картометрический метод	1	-
5773	628301.49	297924.42	Картометрический метод	1	-

2. Сведения о характерных точках границ объекта					
Обозначение характерных точек границ	Координаты, м		Метод определения координат характерной точки	Средняя квадратическая погрешность положения характерной точки (M _t), м	Описание обозначения точки на местности (при наличии)
	X	Y			
1	2	3	4	5	6
5774	628287.21	297890.45	Картометрический метод	1	-
5775	628296.81	297848.77	Картометрический метод	1	-
5776	628308.18	297773.24	Картометрический метод	1	-
5777	628305.62	297754.61	Картометрический метод	1	-
5778	628331.27	297768.98	Картометрический метод	1	-
5779	628332.33	297773.55	Картометрический метод	1	-
5780	628336.35	297772.64	Картометрический метод	1	-
5781	628506.96	297857.57	Картометрический метод	1	-
5782	628672.69	297919.15	Картометрический метод	1	-
5783	628678.32	297928.37	Картометрический метод	1	-
5784	628686.36	297909.25	Картометрический метод	1	-
5785	628697.87	297913.75	Картометрический метод	1	-
5786	628690.42	297933.06	Картометрический метод	1	-
5787	628832.07	297980.20	Картометрический метод	1	-
5788	628936.66	298118.87	Картометрический метод	1	-
5789	628942.36	298115.51	Картометрический метод	1	-
5790	628972.39	298153.40	Картометрический метод	1	-
5791	628989.10	298180.32	Картометрический метод	1	-
5792	629027.16	298208.47	Картометрический метод	1	-
5793	629042.70	298219.99	Картометрический метод	1	-
5794	629013.33	298267.04	Картометрический метод	1	-
5687	629002.86	298327.25	Картометрический метод	1	-
5795	628382.89	298941.46	Картометрический метод	1	-
5796	628383.88	298941.38	Картометрический метод	1	-
5797	628383.80	298940.39	Картометрический метод	1	-

2. Сведения о характерных точках границ объекта					
Обозначение характерных точек границ	Координаты, м		Метод определения координат характерной точки	Средняя квадратическая погрешность положения характерной точки (Mt), м	Описание обозначения точки на местности (при наличии)
	X	Y			
1	2	3	4	5	6
5798	628382.81	298940.47	Картометрический метод	1	-
5795	628382.89	298941.46	Картометрический метод	1	-
5799	628320.88	297805.09	Картометрический метод	1	-
5800	628321.30	297804.19	Картометрический метод	1	-
5801	628320.43	297803.77	Картометрический метод	1	-
5802	628320.01	297804.66	Картометрический метод	1	-
5799	628320.88	297805.09	Картометрический метод	1	-
5803	628380.80	298925.90	Картометрический метод	1	-
5804	628381.79	298926.01	Картометрический метод	1	-
5805	628382.40	298920.66	Картометрический метод	1	-
5806	628381.40	298920.54	Картометрический метод	1	-
5803	628380.80	298925.90	Картометрический метод	1	-
5807	628301.24	297836.13	Картометрический метод	1	-
5808	628305.31	297837.96	Картометрический метод	1	-
5809	628307.66	297833.26	Картометрический метод	1	-
5810	628303.66	297831.26	Картометрический метод	1	-
5807	628301.24	297836.13	Картометрический метод	1	-
5811	628333.95	298685.50	Картометрический метод	1	-
5812	628334.94	298685.30	Картометрический метод	1	-
5813	628334.74	298684.31	Картометрический метод	1	-
5814	628333.75	298684.50	Картометрический метод	1	-
5811	628333.95	298685.50	Картометрический метод	1	-
5815	634527.96	327513.78	Картометрический метод	1	-
5816	634565.44	327600.13	Картометрический метод	1	-
5817	634723.03	327869.12	Картометрический метод	1	-

2. Сведения о характерных точках границ объекта					
Обозначение характерных точек границ	Координаты, м		Метод определения координат характерной точки	Средняя квадратическая погрешность положения характерной точки (M _t), м	Описание обозначения точки на местности (при наличии)
	X	Y			
1	2	3	4	5	6
5818	634857.33	328152.77	Картометрический метод	1	-
5819	634863.23	328161.54	Картометрический метод	1	-
5820	634682.69	328234.09	Картометрический метод	1	-
5821	634634.30	328258.47	Картометрический метод	1	-
5822	634551.76	328258.57	Картометрический метод	1	-
5823	634495.61	328247.73	Картометрический метод	1	-
5824	634481.11	328237.50	Картометрический метод	1	-
5825	634434.93	328188.89	Картометрический метод	1	-
5826	634391.45	328203.81	Картометрический метод	1	-
5827	634206.41	328287.06	Картометрический метод	1	-
5828	634131.34	328312.84	Картометрический метод	1	-
5829	634108.84	328287.17	Картометрический метод	1	-
5830	634058.43	328137.32	Картометрический метод	1	-
5831	634032.89	328137.70	Картометрический метод	1	-
5832	633921.75	328175.76	Картометрический метод	1	-
5833	633903.95	328177.12	Картометрический метод	1	-
5834	633903.12	328130.28	Картометрический метод	1	-
5835	634054.77	328100.08	Картометрический метод	1	-
5836	634154.69	328045.85	Картометрический метод	1	-
5837	634338.75	327974.34	Картометрический метод	1	-
5838	634163.93	327701.12	Картометрический метод	1	-
5839	634050.08	327618.76	Картометрический метод	1	-
5840	634266.19	327478.78	Картометрический метод	1	-
5841	634349.25	327626.62	Картометрический метод	1	-
5842	634473.31	327549.93	Картометрический метод	1	-

2. Сведения о характерных точках границ объекта					
Обозначение характерных точек границ	Координаты, м		Метод определения координат характерной точки	Средняя квадратическая погрешность положения характерной точки (M _t), м	Описание обозначения точки на местности (при наличии)
	X	Y			
1	2	3	4	5	6
5815	634527.96	327513.78	Картометрический метод	1	-
5843	633896.20	327993.98	Картометрический метод	1	-
5844	633908.33	328013.10	Картометрический метод	1	-
5845	633913.07	328053.28	Картометрический метод	1	-
5846	633903.22	328086.22	Картометрический метод	1	-
5847	633903.12	328130.28	Картометрический метод	1	-
5848	633903.95	328177.12	Картометрический метод	1	-
5849	633816.52	328211.93	Картометрический метод	1	-
5850	633720.33	328226.97	Картометрический метод	1	-
5851	633609.42	328234.92	Картометрический метод	1	-
5852	633567.81	328255.46	Картометрический метод	1	-
5853	633541.07	328289.39	Картометрический метод	1	-
5854	633469.03	328199.96	Картометрический метод	1	-
5855	633446.58	328242.16	Картометрический метод	1	-
5856	633428.41	328210.58	Картометрический метод	1	-
5857	633411.03	328191.66	Картометрический метод	1	-
5858	633371.40	328155.55	Картометрический метод	1	-
5859	633336.91	328094.77	Картометрический метод	1	-
5860	633296.10	328060.23	Картометрический метод	1	-
5861	633236.07	327981.66	Картометрический метод	1	-
5862	633246.85	327977.16	Картометрический метод	1	-
5863	633259.46	327968.90	Картометрический метод	1	-
5864	633365.02	327755.19	Картометрический метод	1	-
5865	633789.61	327945.83	Картометрический метод	1	-
5866	633860.98	327971.43	Картометрический метод	1	-

2. Сведения о характерных точках границ объекта					
Обозначение характерных точек границ	Координаты, м		Метод определения координат характерной точки	Средняя квадратическая погрешность положения характерной точки (M _t), м	Описание обозначения точки на местности (при наличии)
	X	Y			
1	2	3	4	5	6
5843	633896.20	327993.98	Картометрический метод	1	-
5867	633311.93	327994.69	Картометрический метод	1	-
5868	633348.73	328010.54	Картометрический метод	1	-
5869	633332.89	328047.17	Картометрический метод	1	-
5870	633296.00	328031.23	Картометрический метод	1	-
5867	633311.93	327994.69	Картометрический метод	1	-
5871	631298.69	322792.36	Картометрический метод	1	-
5872	631308.15	322806.72	Картометрический метод	1	-
5873	631308.57	322821.63	Картометрический метод	1	-
5874	631267.84	322849.95	Картометрический метод	1	-
5875	631241.74	322874.30	Картометрический метод	1	-
5876	631163.62	323121.09	Картометрический метод	1	-
5877	631055.18	323123.37	Картометрический метод	1	-
5878	630995.62	323125.69	Картометрический метод	1	-
5879	630965.65	323110.91	Картометрический метод	1	-
5880	630944.29	323143.05	Картометрический метод	1	-
5881	630931.73	323170.31	Картометрический метод	1	-
5882	630924.00	323205.72	Картометрический метод	1	-
5883	630924.95	323236.81	Картометрический метод	1	-
5884	630882.66	323240.80	Картометрический метод	1	-
5885	630867.99	323250.53	Картометрический метод	1	-
5886	630824.88	323308.68	Картометрический метод	1	-
5887	630756.55	323412.87	Картометрический метод	1	-
5888	630756.38	323412.89	Картометрический метод	1	-
5889	630728.05	323449.88	Картометрический метод	1	-

2. Сведения о характерных точках границ объекта					
Обозначение характерных точек границ	Координаты, м		Метод определения координат характерной точки	Средняя квадратическая погрешность положения характерной точки (Mt), м	Описание обозначения точки на местности (при наличии)
	X	Y			
1	2	3	4	5	6
5890	630695.83	323490.00	Картометрический метод	1	-
5891	630668.10	323484.73	Картометрический метод	1	-
5892	630650.38	323486.16	Картометрический метод	1	-
5893	630623.91	323448.93	Картометрический метод	1	-
5894	630380.86	323592.49	Картометрический метод	1	-
5895	630176.79	323696.92	Картометрический метод	1	-
5896	630088.22	323732.39	Картометрический метод	1	-
5897	629960.88	323777.80	Картометрический метод	1	-
5898	629902.91	323777.80	Картометрический метод	1	-
5899	629811.86	323654.51	Картометрический метод	1	-
5900	629824.02	323625.34	Картометрический метод	1	-
5901	629908.80	323615.35	Картометрический метод	1	-
5902	629989.05	323578.36	Картометрический метод	1	-
5903	630045.65	323530.89	Картометрический метод	1	-
5904	630131.74	323438.61	Картометрический метод	1	-
5905	630217.12	323331.72	Картометрический метод	1	-
5906	630245.80	323292.07	Картометрический метод	1	-
5907	630271.42	323262.81	Картометрический метод	1	-
5908	630308.97	323226.75	Картометрический метод	1	-
5909	630346.38	323181.66	Картометрический метод	1	-
5910	630356.03	323163.32	Картометрический метод	1	-
5911	630390.88	323112.47	Картометрический метод	1	-
5912	630413.51	323074.20	Картометрический метод	1	-
5913	630429.57	323040.93	Картометрический метод	1	-
5914	630441.42	323024.58	Картометрический метод	1	-

2. Сведения о характерных точках границ объекта					
Обозначение характерных точек границ	Координаты, м		Метод определения координат характерной точки	Средняя квадратическая погрешность положения характерной точки (M _t), м	Описание обозначения точки на местности (при наличии)
	X	Y			
1	2	3	4	5	6
5915	630467.43	322992.02	Картометрический метод	1	-
5916	630498.26	322950.32	Картометрический метод	1	-
5917	630520.33	322929.33	Картометрический метод	1	-
5918	630575.17	322888.08	Картометрический метод	1	-
5919	630604.66	322869.49	Картометрический метод	1	-
5920	630629.55	322845.20	Картометрический метод	1	-
5921	630657.31	322818.38	Картометрический метод	1	-
5922	630691.80	322798.07	Картометрический метод	1	-
5923	630708.23	322789.56	Картометрический метод	1	-
5924	630737.90	322782.54	Картометрический метод	1	-
5925	630771.75	322777.07	Картометрический метод	1	-
5926	630797.78	322771.97	Картометрический метод	1	-
5927	630844.51	322770.01	Картометрический метод	1	-
5928	630934.70	322771.18	Картометрический метод	1	-
5929	630967.44	322774.81	Картометрический метод	1	-
5930	631021.45	322774.01	Картометрический метод	1	-
5931	631031.09	322772.33	Картометрический метод	1	-
5932	631095.94	322771.90	Картометрический метод	1	-
5933	631093.88	322800.44	Картометрический метод	1	-
5934	631102.86	322818.07	Картометрический метод	1	-
5935	631226.80	322811.69	Картометрический метод	1	-
5871	631298.69	322792.36	Картометрический метод	1	-
5936	623810.21	290351.80	Картометрический метод	1	-
5937	623902.85	290342.54	Картометрический метод	1	-
5938	623888.63	290223.72	Картометрический метод	1	-

2. Сведения о характерных точках границ объекта					
Обозначение характерных точек границ	Координаты, м		Метод определения координат характерной точки	Средняя квадратическая погрешность положения характерной точки (M _t), м	Описание обозначения точки на местности (при наличии)
	X	Y			
1	2	3	4	5	6
5939	623859.20	290037.25	Картометрический метод	1	-
5940	623866.93	290023.37	Картометрический метод	1	-
5941	623934.24	289970.22	Картометрический метод	1	-
5942	623996.71	289922.09	Картометрический метод	1	-
5943	624024.08	289909.91	Картометрический метод	1	-
5944	624069.49	289913.15	Картометрический метод	1	-
5945	624105.71	289919.62	Картометрический метод	1	-
5946	624119.07	289921.07	Картометрический метод	1	-
5947	624161.03	289912.80	Картометрический метод	1	-
5948	624248.80	289909.55	Картометрический метод	1	-
5949	624306.89	289904.74	Картометрический метод	1	-
5950	624429.20	289856.70	Картометрический метод	1	-
5951	624460.94	289843.45	Картометрический метод	1	-
5952	624495.36	289835.10	Картометрический метод	1	-
5953	624525.49	289868.09	Картометрический метод	1	-
5954	624552.70	289908.99	Картометрический метод	1	-
5955	624593.14	289888.10	Картометрический метод	1	-
5956	624630.42	289871.15	Картометрический метод	1	-
5957	624648.81	289870.22	Картометрический метод	1	-
5958	624684.58	289886.41	Картометрический метод	1	-
5959	624726.06	289957.58	Картометрический метод	1	-
5960	624762.61	290005.97	Картометрический метод	1	-
5961	624802.80	289971.04	Картометрический метод	1	-
5962	624846.22	289931.41	Картометрический метод	1	-
5963	624963.88	289825.51	Картометрический метод	1	-

2. Сведения о характерных точках границ объекта					
Обозначение характерных точек границ	Координаты, м		Метод определения координат характерной точки	Средняя квадратическая погрешность положения характерной точки (Mt), м	Описание обозначения точки на местности (при наличии)
	X	Y			
1	2	3	4	5	6
5964	625064.36	289733.05	Картометрический метод	1	-
5965	625062.95	289731.02	Картометрический метод	1	-
5966	625067.98	289713.00	Картометрический метод	1	-
5967	625068.93	289710.94	Картометрический метод	1	-
5968	625072.00	289708.98	Картометрический метод	1	-
5969	625086.16	289695.85	Картометрический метод	1	-
5970	625228.71	289531.40	Картометрический метод	1	-
5971	625238.28	289519.02	Картометрический метод	1	-
5972	625179.36	289503.61	Картометрический метод	1	-
5973	625143.34	289490.65	Картометрический метод	1	-
5974	625143.33	289490.63	Картометрический метод	1	-
5975	625059.70	289454.63	Картометрический метод	1	-
5976	624913.59	289382.32	Картометрический метод	1	-
5977	624884.88	289371.60	Картометрический метод	1	-
5978	624863.75	289368.62	Картометрический метод	1	-
5979	624831.22	289371.38	Картометрический метод	1	-
5980	624813.84	289372.85	Картометрический метод	1	-
5981	624713.02	289193.61	Картометрический метод	1	-
5982	624724.86	289185.76	Картометрический метод	1	-
5983	624658.03	289069.02	Картометрический метод	1	-
5984	624654.13	289063.00	Картометрический метод	1	-
5985	624643.26	289049.01	Картометрический метод	1	-
5986	624629.28	289042.15	Картометрический метод	1	-
5987	624629.11	289043.04	Картометрический метод	1	-
5988	624484.75	289043.61	Картометрический метод	1	-

2. Сведения о характерных точках границ объекта					
Обозначение характерных точек границ	Координаты, м		Метод определения координат характерной точки	Средняя квадратическая погрешность положения характерной точки (M _t), м	Описание обозначения точки на местности (при наличии)
	X	Y			
1	2	3	4	5	6
5989	624318.25	289047.37	Картометрический метод	1	-
5990	624301.20	289014.00	Картометрический метод	1	-
5991	624253.99	288884.89	Картометрический метод	1	-
5992	624217.11	288806.14	Картометрический метод	1	-
5993	624210.84	288795.42	Картометрический метод	1	-
5994	624129.26	288839.62	Картометрический метод	1	-
5995	624014.05	288902.11	Картометрический метод	1	-
5996	623862.50	289006.15	Картометрический метод	1	-
5997	623858.19	289016.19	Картометрический метод	1	-
5998	623855.93	289017.64	Картометрический метод	1	-
5999	623785.11	289067.87	Картометрический метод	1	-
6000	623715.54	289098.39	Картометрический метод	1	-
6001	623712.72	289099.63	Картометрический метод	1	-
6002	623732.99	289126.20	Картометрический метод	1	-
6003	623551.00	289344.98	Картометрический метод	1	-
6004	623557.73	289395.10	Картометрический метод	1	-
6005	623450.41	289503.98	Картометрический метод	1	-
6006	623264.35	289320.57	Картометрический метод	1	-
6007	623247.31	289300.53	Картометрический метод	1	-
6008	622984.45	289558.60	Картометрический метод	1	-
6009	622972.31	289581.05	Картометрический метод	1	-
6010	622982.56	289634.56	Картометрический метод	1	-
6011	623002.54	289639.51	Картометрический метод	1	-
6012	623028.50	289651.65	Картометрический метод	1	-
6013	623079.73	289686.87	Картометрический метод	1	-

2. Сведения о характерных точках границ объекта					
Обозначение характерных точек границ	Координаты, м		Метод определения координат характерной точки	Средняя квадратическая погрешность положения характерной точки (M _t), м	Описание обозначения точки на местности (при наличии)
	X	Y			
1	2	3	4	5	6
6014	623173.58	289753.32	Картометрический метод	1	-
6015	623182.82	289758.19	Картометрический метод	1	-
6016	623240.00	289802.90	Картометрический метод	1	-
6017	623268.64	289812.98	Картометрический метод	1	-
6018	623150.96	289947.64	Картометрический метод	1	-
6019	623041.77	290038.86	Картометрический метод	1	-
6020	623022.49	290067.63	Картометрический метод	1	-
6021	623055.76	290186.17	Картометрический метод	1	-
6022	623162.36	290184.60	Картометрический метод	1	-
6023	623215.82	290194.62	Картометрический метод	1	-
6024	623270.20	290203.67	Картометрический метод	1	-
6025	623311.75	290218.77	Картометрический метод	1	-
6026	623374.21	290237.51	Картометрический метод	1	-
6027	623443.99	290267.68	Картометрический метод	1	-
6028	623489.59	290283.72	Картометрический метод	1	-
6029	623503.58	290298.30	Картометрический метод	1	-
6030	623523.00	290340.25	Картометрический метод	1	-
6031	623543.89	290350.78	Картометрический метод	1	-
6032	623573.11	290350.63	Картометрический метод	1	-
6033	623581.50	290346.42	Картометрический метод	1	-
6034	623588.99	290336.37	Картометрический метод	1	-
6035	623591.40	290302.87	Картометрический метод	1	-
6036	623590.91	290269.42	Картометрический метод	1	-
6037	623603.38	290243.67	Картометрический метод	1	-
6038	623632.88	290232.43	Картометрический метод	1	-

2. Сведения о характерных точках границ объекта					
Обозначение характерных точек границ	Координаты, м		Метод определения координат характерной точки	Средняя квадратическая погрешность положения характерной точки (M _t), м	Описание обозначения точки на местности (при наличии)
	X	Y			
1	2	3	4	5	6
6039	623693.26	290224.23	Картометрический метод	1	-
6040	623726.74	290222.33	Картометрический метод	1	-
6041	623738.24	290219.07	Картометрический метод	1	-
6042	623770.89	290290.41	Картометрический метод	1	-
6043	623799.26	290341.12	Картометрический метод	1	-
5936	623810.21	290351.80	Картометрический метод	1	-
6044	632714.57	315812.70	Картометрический метод	1	-
6045	632873.05	315821.65	Картометрический метод	1	-
6046	632862.77	315822.58	Картометрический метод	1	-
6047	632862.69	315851.34	Картометрический метод	1	-
6048	632823.29	316102.15	Картометрический метод	1	-
6049	632827.30	316150.87	Картометрический метод	1	-
6050	632833.31	316191.48	Картометрический метод	1	-
6051	632847.33	316203.85	Картометрический метод	1	-
6052	632799.11	316319.12	Картометрический метод	1	-
6053	632613.21	316540.35	Картометрический метод	1	-
6054	632578.21	316545.54	Картометрический метод	1	-
6055	632559.57	316571.11	Картометрический метод	1	-
6056	632581.13	316585.27	Картометрический метод	1	-
6057	632581.54	316613.34	Картометрический метод	1	-
6058	632560.27	316676.83	Картометрический метод	1	-
6059	632511.46	316775.81	Картометрический метод	1	-
6060	632507.21	316805.12	Картометрический метод	1	-
6061	632532.04	316823.47	Картометрический метод	1	-
6062	632533.36	316833.98	Картометрический метод	1	-

2. Сведения о характерных точках границ объекта					
Обозначение характерных точек границ	Координаты, м		Метод определения координат характерной точки	Средняя квадратическая погрешность положения характерной точки (M _t), м	Описание обозначения точки на местности (при наличии)
	X	Y			
1	2	3	4	5	6
6063	632515.22	316872.85	Картометрический метод	1	-
6064	632477.86	316955.29	Картометрический метод	1	-
6065	632467.57	316970.64	Картометрический метод	1	-
6066	632381.21	316991.22	Картометрический метод	1	-
6067	632206.36	317173.54	Картометрический метод	1	-
6068	632182.77	317192.28	Картометрический метод	1	-
6069	632140.10	317226.93	Картометрический метод	1	-
6070	632090.75	317244.21	Картометрический метод	1	-
6071	632043.15	317254.05	Картометрический метод	1	-
6072	632015.07	317278.36	Картометрический метод	1	-
6073	631942.20	317310.05	Картометрический метод	1	-
6074	631792.45	317271.99	Картометрический метод	1	-
6075	631734.73	317387.27	Картометрический метод	1	-
6076	631726.34	317391.42	Картометрический метод	1	-
6077	631720.20	317379.00	Картометрический метод	1	-
6078	631677.37	317288.84	Картометрический метод	1	-
6079	631591.68	317108.11	Картометрический метод	1	-
6080	631505.98	316927.40	Картометрический метод	1	-
6081	631430.86	316733.66	Картометрический метод	1	-
6082	631468.87	316725.83	Картометрический метод	1	-
6083	631479.07	316710.72	Картометрический метод	1	-
6084	631494.73	316692.72	Картометрический метод	1	-
6085	631504.02	316689.78	Картометрический метод	1	-
6086	631559.26	316682.41	Картометрический метод	1	-
6087	631579.90	316678.33	Картометрический метод	1	-

2. Сведения о характерных точках границ объекта					
Обозначение характерных точек границ	Координаты, м		Метод определения координат характерной точки	Средняя квадратическая погрешность положения характерной точки (Mt), м	Описание обозначения точки на местности (при наличии)
	X	Y			
1	2	3	4	5	6
6088	631597.69	316670.59	Картометрический метод	1	-
6089	631624.60	316658.03	Картометрический метод	1	-
6090	631644.81	316644.10	Картометрический метод	1	-
6091	631653.90	316622.43	Картометрический метод	1	-
6092	631667.64	316603.51	Картометрический метод	1	-
6093	631683.29	316584.55	Картометрический метод	1	-
6094	631696.37	316575.96	Картометрический метод	1	-
6095	631708.53	316569.27	Картометрический метод	1	-
6096	631718.74	316569.12	Картометрический метод	1	-
6097	631733.90	316572.60	Картометрический метод	1	-
6098	631742.45	316579.96	Картометрический метод	1	-
6099	631788.96	316635.40	Картометрический метод	1	-
6100	631858.92	316541.70	Картометрический метод	1	-
6101	631889.98	316491.68	Картометрический метод	1	-
6102	631907.44	316461.44	Картометрический метод	1	-
6103	631943.27	316412.32	Картометрический метод	1	-
6104	631882.75	316380.45	Картометрический метод	1	-
6105	631821.13	316351.63	Картометрический метод	1	-
6106	631736.00	316313.45	Картометрический метод	1	-
6107	631679.48	316321.41	Картометрический метод	1	-
6108	631553.65	316261.03	Картометрический метод	1	-
6109	631541.54	316133.98	Картометрический метод	1	-
6110	631651.27	316003.45	Картометрический метод	1	-
6111	631763.29	315983.91	Картометрический метод	1	-
6112	632033.45	315929.35	Картометрический метод	1	-

2. Сведения о характерных точках границ объекта					
Обозначение характерных точек границ	Координаты, м		Метод определения координат характерной точки	Средняя квадратическая погрешность положения характерной точки (Mt), м	Описание обозначения точки на местности (при наличии)
	X	Y			
1	2	3	4	5	6
6113	632051.39	316014.93	Картометрический метод	1	-
6114	632158.07	316000.94	Картометрический метод	1	-
6115	632276.09	315998.41	Картометрический метод	1	-
6116	632266.02	315884.22	Картометрический метод	1	-
6117	632625.23	315847.22	Картометрический метод	1	-
6044	632714.57	315812.70	Картометрический метод	1	-
6118	631838.27	317045.83	Картометрический метод	1	-
6119	631825.16	317060.89	Картометрический метод	1	-
6120	631758.80	316995.94	Картометрический метод	1	-
6121	631771.35	316980.23	Картометрический метод	1	-
6118	631838.27	317045.83	Картометрический метод	1	-
6122	632623.34	316123.70	Картометрический метод	1	-
6123	632627.35	316156.64	Картометрический метод	1	-
6124	632561.39	316167.09	Картометрический метод	1	-
6125	632505.56	316171.87	Картометрический метод	1	-
6126	632503.42	316141.44	Картометрический метод	1	-
6122	632623.34	316123.70	Картометрический метод	1	-
6127	625358.96	296113.86	Картометрический метод	1	-
6128	625354.01	296112.73	Картометрический метод	1	-
6129	625326.44	296107.85	Картометрический метод	1	-
6130	625277.57	296074.72	Картометрический метод	1	-
6131	625278.40	296049.81	Картометрический метод	1	-
6132	625284.07	296043.79	Картометрический метод	1	-
6133	625245.35	295998.89	Картометрический метод	1	-
6134	625238.43	296004.72	Картометрический метод	1	-

2. Сведения о характерных точках границ объекта					
Обозначение характерных точек границ	Координаты, м		Метод определения координат характерной точки	Средняя квадратическая погрешность положения характерной точки (M _t), м	Описание обозначения точки на местности (при наличии)
	X	Y			
1	2	3	4	5	6
6135	625216.67	296023.07	Картометрический метод	1	-
6136	625201.22	295997.78	Картометрический метод	1	-
6137	625234.00	295977.42	Картометрический метод	1	-
6138	625211.38	295918.44	Картометрический метод	1	-
6139	625168.15	295839.84	Картометрический метод	1	-
6140	625124.18	295729.70	Картометрический метод	1	-
6141	625094.06	295672.65	Картометрический метод	1	-
6142	625060.35	295620.11	Картометрический метод	1	-
6143	625038.00	295580.08	Картометрический метод	1	-
6144	625068.44	295507.95	Картометрический метод	1	-
6145	625037.11	295467.09	Картометрический метод	1	-
6146	625025.32	295438.10	Картометрический метод	1	-
6147	624997.45	295401.46	Картометрический метод	1	-
6148	624982.66	295373.10	Картометрический метод	1	-
6149	625013.87	295339.63	Картометрический метод	1	-
6150	625077.59	295266.42	Картометрический метод	1	-
6151	625063.38	295162.05	Картометрический метод	1	-
6152	625055.64	295102.22	Картометрический метод	1	-
6153	625050.56	295005.38	Картометрический метод	1	-
6154	625051.44	294964.28	Картометрический метод	1	-
6155	625144.78	294968.86	Картометрический метод	1	-
6156	625147.62	294842.71	Картометрический метод	1	-
6157	625576.19	294865.03	Картометрический метод	1	-
6158	625757.69	294933.99	Картометрический метод	1	-
6159	625815.02	294764.77	Картометрический метод	1	-

2. Сведения о характерных точках границ объекта					
Обозначение характерных точек границ	Координаты, м		Метод определения координат характерной точки	Средняя квадратическая погрешность положения характерной точки (M _t), м	Описание обозначения точки на местности (при наличии)
	X	Y			
1	2	3	4	5	6
6160	625977.62	294193.18	Картометрический метод	1	-
6161	626085.52	294201.05	Картометрический метод	1	-
6162	626075.40	294213.16	Картометрический метод	1	-
6163	626065.88	294227.27	Картометрический метод	1	-
6164	626058.66	294251.56	Картометрический метод	1	-
6165	626052.09	294273.22	Картометрический метод	1	-
6166	626032.35	294298.56	Картометрический метод	1	-
6167	626011.07	294337.24	Картометрический метод	1	-
6168	626004.17	294360.54	Картометрический метод	1	-
6169	625999.58	294403.21	Картометрический метод	1	-
6170	625994.33	294424.54	Картометрический метод	1	-
6171	625964.78	294474.11	Картометрический метод	1	-
6172	625960.31	294520.85	Картометрический метод	1	-
6173	625963.47	294560.76	Картометрический метод	1	-
6174	625975.73	294619.66	Картометрический метод	1	-
6175	625971.45	294642.03	Картометрический метод	1	-
6176	625945.88	294709.93	Картометрический метод	1	-
6177	625928.35	294746.21	Картометрический метод	1	-
6178	625926.04	294761.63	Картометрический метод	1	-
6179	625930.09	294777.46	Картометрический метод	1	-
6180	625934.71	294794.32	Картометрический метод	1	-
6181	625933.49	294811.30	Картометрический метод	1	-
6182	625914.25	294804.31	Картометрический метод	1	-
6183	625908.61	294813.44	Картометрический метод	1	-
6184	625906.34	294831.00	Картометрический метод	1	-

2. Сведения о характерных точках границ объекта					
Обозначение характерных точек границ	Координаты, м		Метод определения координат характерной точки	Средняя квадратическая погрешность положения характерной точки (M _t), м	Описание обозначения точки на местности (при наличии)
	X	Y			
1	2	3	4	5	6
6185	625913.25	294859.12	Картометрический метод	1	-
6186	625907.35	294882.10	Картометрический метод	1	-
6187	625886.67	294927.40	Картометрический метод	1	-
6188	625867.63	294959.89	Картометрический метод	1	-
6189	625842.03	294998.29	Картометрический метод	1	-
6190	625830.86	294999.28	Картометрический метод	1	-
6191	625791.47	295048.51	Картометрический метод	1	-
6192	625760.95	295101.03	Картометрический метод	1	-
6193	625732.39	295155.19	Картометрический метод	1	-
6194	625714.67	295196.22	Картометрический метод	1	-
6195	625699.57	295251.36	Картометрический метод	1	-
6196	625672.98	295305.19	Картометрический метод	1	-
6197	625666.09	295358.69	Картометрический метод	1	-
6198	625657.23	295415.15	Картометрический метод	1	-
6199	625646.73	295436.16	Картометрический метод	1	-
6200	625632.28	295472.92	Картометрический метод	1	-
6201	625616.53	295521.50	Картометрический метод	1	-
6202	625558.76	295641.96	Картометрический метод	1	-
6203	625538.08	295689.22	Картометрический метод	1	-
6204	625527.58	295723.36	Картометрический метод	1	-
6205	625523.97	295758.48	Картометрический метод	1	-
6206	625526.59	295794.26	Картометрический метод	1	-
6207	625530.60	295795.06	Картометрический метод	1	-
6208	625508.00	295864.82	Картометрический метод	1	-
6209	625453.63	295970.99	Картометрический метод	1	-

2. Сведения о характерных точках границ объекта					
Обозначение характерных точек границ	Координаты, м		Метод определения координат характерной точки	Средняя квадратическая погрешность положения характерной точки (M _t), м	Описание обозначения точки на местности (при наличии)
	X	Y			
1	2	3	4	5	6
6210	625402.07	296026.92	Картометрический метод	1	-
6211	625388.75	296041.37	Картометрический метод	1	-
6212	625359.77	296099.40	Картометрический метод	1	-
6127	625358.96	296113.86	Картометрический метод	1	-
6213	644662.19	288756.18	Картометрический метод	1	-
6214	644642.96	288786.22	Картометрический метод	1	-
6215	644697.23	288831.22	Картометрический метод	1	-
6216	644686.45	288848.56	Картометрический метод	1	-
6217	645059.41	289092.38	Картометрический метод	1	-
6218	645066.33	289098.34	Картометрический метод	1	-
6219	644987.58	289229.66	Картометрический метод	1	-
6220	644929.81	289327.02	Картометрический метод	1	-
6221	644913.11	289449.92	Картометрический метод	1	-
6222	644910.34	289451.31	Картометрический метод	1	-
6223	644903.07	289479.44	Картометрический метод	1	-
6224	644907.18	289493.99	Картометрический метод	1	-
6225	644906.09	289503.35	Картометрический метод	1	-
6226	644904.21	289519.70	Картометрический метод	1	-
6227	644380.95	290025.46	Картометрический метод	1	-
6228	644206.08	289820.12	Картометрический метод	1	-
6229	644191.93	289834.46	Картометрический метод	1	-
6230	644176.60	289813.97	Картометрический метод	1	-
6231	644023.66	289634.39	Картометрический метод	1	-
6232	643850.79	289793.95	Картометрический метод	1	-
6233	643703.97	289838.01	Картометрический метод	1	-

2. Сведения о характерных точках границ объекта					
Обозначение характерных точек границ	Координаты, м		Метод определения координат характерной точки	Средняя квадратическая погрешность положения характерной точки (M _t), м	Описание обозначения точки на местности (при наличии)
	X	Y			
1	2	3	4	5	6
6234	643591.58	289711.66	Картометрический метод	1	-
6235	643675.89	289578.20	Картометрический метод	1	-
6236	643691.94	289590.42	Картометрический метод	1	-
6237	643799.63	289405.43	Картометрический метод	1	-
6238	643802.37	289402.62	Картометрический метод	1	-
6239	643788.25	289387.48	Картометрический метод	1	-
6240	643765.43	289363.02	Картометрический метод	1	-
6241	643768.53	289359.15	Картометрический метод	1	-
6242	643671.82	289273.49	Картометрический метод	1	-
6243	643664.93	289281.55	Картометрический метод	1	-
6244	643604.06	289230.25	Картометрический метод	1	-
6245	643611.95	289221.83	Картометрический метод	1	-
6246	643565.12	289162.41	Картометрический метод	1	-
6247	643589.70	289137.01	Картометрический метод	1	-
6248	643666.79	289211.96	Картометрический метод	1	-
6249	643751.27	289124.18	Картометрический метод	1	-
6250	643755.42	289108.65	Картометрический метод	1	-
6251	643825.77	289033.74	Картометрический метод	1	-
6252	643885.95	288970.08	Картометрический метод	1	-
6253	643896.67	288982.54	Картометрический метод	1	-
6254	643918.49	289008.68	Картометрический метод	1	-
6255	643965.68	289058.44	Картометрический метод	1	-
6256	643997.07	289091.52	Картометрический метод	1	-
6257	644036.86	289132.54	Картометрический метод	1	-
6258	644115.00	289074.87	Картометрический метод	1	-

2. Сведения о характерных точках границ объекта					
Обозначение характерных точек границ	Координаты, м		Метод определения координат характерной точки	Средняя квадратическая погрешность положения характерной точки (M _t), м	Описание обозначения точки на местности (при наличии)
	X	Y			
1	2	3	4	5	6
6259	644159.39	289047.42	Картометрический метод	1	-
6260	644170.67	289041.52	Картометрический метод	1	-
6261	644154.27	289013.37	Картометрический метод	1	-
6262	644137.19	288988.80	Картометрический метод	1	-
6263	644112.20	288960.81	Картометрический метод	1	-
6264	644127.33	288945.55	Картометрический метод	1	-
6265	643985.08	288778.58	Картометрический метод	1	-
6266	644051.97	288691.83	Картометрический метод	1	-
6267	644211.39	288871.03	Картометрический метод	1	-
6268	644299.46	288901.45	Картометрический метод	1	-
6269	644341.09	288936.68	Картометрический метод	1	-
6270	644374.20	288937.65	Картометрический метод	1	-
6271	644392.07	288902.59	Картометрический метод	1	-
6272	644333.41	288828.65	Картометрический метод	1	-
6273	644418.15	288686.68	Картометрический метод	1	-
6274	644587.76	288762.96	Картометрический метод	1	-
6275	644619.53	288712.30	Картометрический метод	1	-
6276	644643.91	288726.40	Картометрический метод	1	-
6213	644662.19	288756.18	Картометрический метод	1	-
6277	644199.35	289690.37	Картометрический метод	1	-
6278	644200.35	289690.37	Картометрический метод	1	-
6279	644200.35	289691.37	Картометрический метод	1	-
6280	644199.35	289691.37	Картометрический метод	1	-
6277	644199.35	289690.37	Картометрический метод	1	-
6281	644561.77	289169.59	Картометрический метод	1	-

2. Сведения о характерных точках границ объекта					
Обозначение характерных точек границ	Координаты, м		Метод определения координат характерной точки	Средняя квадратическая погрешность положения характерной точки (M _t), м	Описание обозначения точки на местности (при наличии)
	X	Y			
1	2	3	4	5	6
6282	644562.22	289168.86	Картометрический метод	1	-
6283	644567.32	289159.96	Картометрический метод	1	-
6284	644591.15	289122.92	Картометрический метод	1	-
6285	644682.97	289005.96	Картометрический метод	1	-
6286	644690.10	289009.80	Картометрический метод	1	-
6287	644817.03	289092.04	Картометрический метод	1	-
6288	644716.32	289278.24	Картометрический метод	1	-
6289	644574.25	289177.88	Картометрический метод	1	-
6281	644561.77	289169.59	Картометрический метод	1	-
6290	644377.02	289478.99	Картометрический метод	1	-
6291	644378.02	289478.99	Картометрический метод	1	-
6292	644378.02	289479.99	Картометрический метод	1	-
6293	644377.02	289479.99	Картометрический метод	1	-
6290	644377.02	289478.99	Картометрический метод	1	-
6294	643877.10	289034.44	Картометрический метод	1	-
6295	643881.44	289038.75	Картометрический метод	1	-
6296	643876.69	289043.54	Картометрический метод	1	-
6297	643872.35	289039.23	Картометрический метод	1	-
6294	643877.10	289034.44	Картометрический метод	1	-
6298	644390.33	289464.46	Картометрический метод	1	-
6299	644391.33	289464.46	Картометрический метод	1	-
6300	644391.33	289465.46	Картометрический метод	1	-
6301	644390.33	289465.46	Картометрический метод	1	-
6298	644390.33	289464.46	Картометрический метод	1	-
6302	643970.88	289083.50	Картометрический метод	1	-

2. Сведения о характерных точках границ объекта					
Обозначение характерных точек границ	Координаты, м		Метод определения координат характерной точки	Средняя квадратическая погрешность положения характерной точки (M _t), м	Описание обозначения точки на местности (при наличии)
	X	Y			
1	2	3	4	5	6
6303	643971.88	289083.50	Картометрический метод	1	-
6304	643971.88	289084.50	Картометрический метод	1	-
6305	643970.88	289084.50	Картометрический метод	1	-
6302	643970.88	289083.50	Картометрический метод	1	-
6306	644244.83	289343.58	Картометрический метод	1	-
6307	644245.83	289343.58	Картометрический метод	1	-
6308	644245.83	289344.58	Картометрический метод	1	-
6309	644244.83	289344.58	Картометрический метод	1	-
6306	644244.83	289343.58	Картометрический метод	1	-
6310	644443.62	289099.73	Картометрический метод	1	-
6311	644444.62	289099.73	Картометрический метод	1	-
6312	644444.62	289100.73	Картометрический метод	1	-
6313	644443.62	289100.73	Картометрический метод	1	-
6310	644443.62	289099.73	Картометрический метод	1	-
6314	644245.79	289329.15	Картометрический метод	1	-
6315	644246.51	289328.45	Картометрический метод	1	-
6316	644247.20	289329.17	Картометрический метод	1	-
6317	644246.48	289329.87	Картометрический метод	1	-
6314	644245.79	289329.15	Картометрический метод	1	-
6318	644468.56	289111.46	Картометрический метод	1	-
6319	644469.56	289111.46	Картометрический метод	1	-
6320	644469.56	289112.46	Картометрический метод	1	-
6321	644468.56	289112.46	Картометрический метод	1	-
6318	644468.56	289111.46	Картометрический метод	1	-
6322	643805.11	289326.94	Картометрический метод	1	-

2. Сведения о характерных точках границ объекта					
Обозначение характерных точек границ	Координаты, м		Метод определения координат характерной точки	Средняя квадратическая погрешность положения характерной точки (Mt), м	Описание обозначения точки на местности (при наличии)
	X	Y			
1	2	3	4	5	6
6323	643806.11	289326.94	Картометрический метод	1	-
6324	643806.11	289327.94	Картометрический метод	1	-
6325	643805.11	289327.94	Картометрический метод	1	-
6322	643805.11	289326.94	Картометрический метод	1	-
6326	644545.91	289114.68	Картометрический метод	1	-
6327	644552.01	289117.85	Картометрический метод	1	-
6328	644549.19	289123.26	Картометрический метод	1	-
6329	644543.09	289120.08	Картометрический метод	1	-
6326	644545.91	289114.68	Картометрический метод	1	-
6330	644466.48	289325.91	Картометрический метод	1	-
6331	644467.48	289325.91	Картометрический метод	1	-
6332	644467.48	289326.91	Картометрический метод	1	-
6333	644466.48	289326.91	Картометрический метод	1	-
6330	644466.48	289325.91	Картометрический метод	1	-
6334	644018.57	289142.64	Картометрический метод	1	-
6335	644019.57	289142.64	Картометрический метод	1	-
6336	644019.57	289143.64	Картометрический метод	1	-
6337	644018.57	289143.64	Картометрический метод	1	-
6334	644018.57	289142.64	Картометрический метод	1	-
6338	644201.10	289262.39	Картометрический метод	1	-
6339	644201.70	289263.19	Картометрический метод	1	-
6340	644200.90	289263.79	Картометрический метод	1	-
6341	644200.30	289262.99	Картометрический метод	1	-
6338	644201.10	289262.39	Картометрический метод	1	-
6342	643603.41	289185.35	Картометрический метод	1	-

2. Сведения о характерных точках границ объекта					
Обозначение характерных точек границ	Координаты, м		Метод определения координат характерной точки	Средняя квадратическая погрешность положения характерной точки (Mt), м	Описание обозначения точки на местности (при наличии)
	X	Y			
1	2	3	4	5	6
6343	643604.41	289185.35	Картометрический метод	1	-
6344	643604.41	289186.35	Картометрический метод	1	-
6345	643603.41	289186.35	Картометрический метод	1	-
6342	643603.41	289185.35	Картометрический метод	1	-
6346	644203.67	289260.42	Картометрический метод	1	-
6347	644204.27	289261.22	Картометрический метод	1	-
6348	644203.47	289261.82	Картометрический метод	1	-
6349	644202.87	289261.02	Картометрический метод	1	-
6346	644203.67	289260.42	Картометрический метод	1	-
6350	643617.21	289186.80	Картометрический метод	1	-
6351	643616.59	289187.59	Картометрический метод	1	-
6352	643615.80	289186.97	Картометрический метод	1	-
6353	643616.42	289186.19	Картометрический метод	1	-
6350	643617.21	289186.80	Картометрический метод	1	-
6354	644465.02	291149.21	Картометрический метод	1	-
6355	644507.69	291249.85	Картометрический метод	1	-
6356	644488.96	291295.97	Картометрический метод	1	-
6357	644487.54	291300.78	Картометрический метод	1	-
6358	644461.49	291342.18	Картометрический метод	1	-
6359	644453.81	291359.95	Картометрический метод	1	-
6360	644442.89	291384.02	Картометрический метод	1	-
6361	644418.30	291386.27	Картометрический метод	1	-
6362	644382.26	291381.15	Картометрический метод	1	-
6363	644346.33	291384.52	Картометрический метод	1	-
6364	644302.93	291393.63	Картометрический метод	1	-

2. Сведения о характерных точках границ объекта					
Обозначение характерных точек границ	Координаты, м		Метод определения координат характерной точки	Средняя квадратическая погрешность положения характерной точки (Mt), м	Описание обозначения точки на местности (при наличии)
	X	Y			
1	2	3	4	5	6
6365	644248.42	291418.07	Картометрический метод	1	-
6366	644211.36	291445.96	Картометрический метод	1	-
6367	644179.54	291470.08	Картометрический метод	1	-
6368	644127.56	291478.39	Картометрический метод	1	-
6369	644039.26	291461.74	Картометрический метод	1	-
6370	643995.98	291449.15	Картометрический метод	1	-
6371	643981.89	291456.93	Картометрический метод	1	-
6372	643970.65	291464.67	Картометрический метод	1	-
6373	643913.93	291470.20	Картометрический метод	1	-
6374	643873.23	291473.64	Картометрический метод	1	-
6375	643856.32	291483.32	Картометрический метод	1	-
6376	643833.85	291497.84	Картометрический метод	1	-
6377	643799.67	291493.61	Картометрический метод	1	-
6378	643734.00	291502.16	Картометрический метод	1	-
6379	643721.67	291503.27	Картометрический метод	1	-
6380	643679.81	291490.65	Картометрический метод	1	-
6381	643666.53	291476.73	Картометрический метод	1	-
6382	643583.57	291447.68	Картометрический метод	1	-
6383	643558.07	291421.60	Картометрический метод	1	-
6384	643608.67	291351.02	Картометрический метод	1	-
6385	643593.32	291340.86	Картометрический метод	1	-
6386	643581.70	291322.16	Картометрический метод	1	-
6387	643581.38	291300.44	Картометрический метод	1	-
6388	643602.62	291265.21	Картометрический метод	1	-
6389	643607.02	291239.66	Картометрический метод	1	-

2. Сведения о характерных точках границ объекта					
Обозначение характерных точек границ	Координаты, м		Метод определения координат характерной точки	Средняя квадратическая погрешность положения характерной точки (Mt), м	Описание обозначения точки на местности (при наличии)
	X	Y			
1	2	3	4	5	6
6390	643650.52	291238.06	Картометрический метод	1	-
6391	643672.03	291219.78	Картометрический метод	1	-
6392	643711.78	291215.43	Картометрический метод	1	-
6393	643758.15	291214.74	Картометрический метод	1	-
6394	643810.01	291198.87	Картометрический метод	1	-
6395	644014.74	291170.35	Картометрический метод	1	-
6396	644130.95	291153.52	Картометрический метод	1	-
6397	644206.00	291145.80	Картометрический метод	1	-
6398	644244.00	291119.04	Картометрический метод	1	-
6399	644278.63	291109.90	Картометрический метод	1	-
6400	644316.90	291063.72	Картометрический метод	1	-
6401	644393.20	291091.84	Картометрический метод	1	-
6354	644465.02	291149.21	Картометрический метод	1	-
6402	644203.59	291148.00	Картометрический метод	1	-
6403	644203.62	291150.30	Картометрический метод	1	-
6404	644201.32	291150.34	Картометрический метод	1	-
6405	644201.29	291148.04	Картометрический метод	1	-
6402	644203.59	291148.00	Картометрический метод	1	-
6406	644373.22	291146.08	Картометрический метод	1	-
6407	644373.26	291148.38	Картометрический метод	1	-
6408	644370.96	291148.41	Картометрический метод	1	-
6409	644370.92	291146.11	Картометрический метод	1	-
6406	644373.22	291146.08	Картометрический метод	1	-
6410	642346.20	285544.70	Картометрический метод	1	-
6411	642382.53	285597.31	Картометрический метод	1	-

2. Сведения о характерных точках границ объекта					
Обозначение характерных точек границ	Координаты, м		Метод определения координат характерной точки	Средняя квадратическая погрешность положения характерной точки (M _t), м	Описание обозначения точки на местности (при наличии)
	X	Y			
1	2	3	4	5	6
6412	642157.91	285952.45	Картометрический метод	1	-
6413	642094.03	286035.14	Картометрический метод	1	-
6414	642038.61	286048.42	Картометрический метод	1	-
6415	641945.33	286006.26	Картометрический метод	1	-
6416	641947.20	285988.04	Картометрический метод	1	-
6417	642018.28	285872.07	Картометрический метод	1	-
6418	642090.97	285750.27	Картометрический метод	1	-
6419	642127.38	285697.67	Картометрический метод	1	-
6420	642208.54	285590.60	Картометрический метод	1	-
6421	642259.00	285536.10	Картометрический метод	1	-
6422	642338.41	285538.25	Картометрический метод	1	-
6410	642346.20	285544.70	Картометрический метод	1	-
6423	634258.92	289229.21	Картометрический метод	1	-
6424	634242.91	289602.31	Картометрический метод	1	-
6425	633709.68	289444.58	Картометрический метод	1	-
6426	633316.56	289454.19	Картометрический метод	1	-
6427	633126.80	289516.64	Картометрический метод	1	-
6428	633017.92	289566.28	Картометрический метод	1	-
6429	632880.20	289652.75	Картометрический метод	1	-
6430	632822.56	289763.24	Картометрический метод	1	-
6431	632793.73	289856.12	Картометрический метод	1	-
6432	632752.10	289909.76	Картометрический метод	1	-
6433	632635.85	289877.59	Картометрический метод	1	-
6434	632607.98	289951.28	Картометрический метод	1	-
6435	632606.82	289948.91	Картометрический метод	1	-

2. Сведения о характерных точках границ объекта					
Обозначение характерных точек границ	Координаты, м		Метод определения координат характерной точки	Средняя квадратическая погрешность положения характерной точки (M _t), м	Описание обозначения точки на местности (при наличии)
	X	Y			
1	2	3	4	5	6
6436	632602.40	289889.48	Картометрический метод	1	-
6437	632590.57	289885.96	Картометрический метод	1	-
6438	632543.97	289872.11	Картометрический метод	1	-
6439	632524.78	289870.54	Картометрический метод	1	-
6440	632523.79	289870.35	Картометрический метод	1	-
6441	632510.18	289867.79	Картометрический метод	1	-
6442	632394.61	289795.27	Картометрический метод	1	-
6443	632351.38	289760.04	Картометрический метод	1	-
6444	632261.70	289681.57	Картометрический метод	1	-
6445	632181.64	289636.74	Картометрический метод	1	-
6446	632202.45	289597.51	Картометрический метод	1	-
6447	632222.40	289465.69	Картометрический метод	1	-
6448	632521.11	289386.94	Картометрический метод	1	-
6449	632722.08	289185.17	Картометрический метод	1	-
6450	632842.97	289109.11	Картометрический метод	1	-
6451	632945.46	289043.46	Картометрический метод	1	-
6452	633012.71	289017.04	Картометрический метод	1	-
6453	633073.56	289001.02	Картометрический метод	1	-
6454	633126.40	288981.01	Картометрический метод	1	-
6455	633144.82	288954.58	Картометрический метод	1	-
6456	633116.00	288831.28	Картометрический метод	1	-
6457	633101.58	288776.04	Картометрический метод	1	-
6458	633100.83	288736.72	Картометрический метод	1	-
6459	633137.81	288710.49	Картометрический метод	1	-
6460	633162.28	288707.81	Картометрический метод	1	-

2. Сведения о характерных точках границ объекта					
Обозначение характерных точек границ	Координаты, м		Метод определения координат характерной точки	Средняя квадратическая погрешность положения характерной точки (M _t), м	Описание обозначения точки на местности (при наличии)
	X	Y			
1	2	3	4	5	6
6461	633196.07	288703.83	Картометрический метод	1	-
6462	633211.55	288725.81	Картометрический метод	1	-
6463	633221.52	288772.42	Картометрический метод	1	-
6464	633237.28	288815.44	Картометрический метод	1	-
6465	633265.61	288838.43	Картометрический метод	1	-
6466	633429.84	288815.09	Картометрический метод	1	-
6467	633572.90	288779.20	Картометрический метод	1	-
6468	633645.22	288908.15	Картометрический метод	1	-
6469	633719.68	288971.40	Картометрический метод	1	-
6470	633799.75	289019.44	Картометрический метод	1	-
6471	633883.82	289071.48	Картометрический метод	1	-
6472	633946.27	289128.33	Картометрический метод	1	-
6473	634037.54	289194.78	Картометрический метод	1	-
6474	634076.61	289206.00	Картометрический метод	1	-
6475	634146.70	289221.21	Картометрический метод	1	-
6423	634258.92	289229.21	Картометрический метод	1	-
6476	638770.30	287514.92	Картометрический метод	1	-
6477	638720.37	287562.44	Картометрический метод	1	-
6478	638619.53	287561.49	Картометрический метод	1	-
6479	638544.90	287553.27	Картометрический метод	1	-
6480	638429.36	287536.82	Картометрический метод	1	-
6481	638433.65	287510.43	Картометрический метод	1	-
6482	638359.86	287499.03	Картометрический метод	1	-
6483	638359.86	287499.04	Картометрический метод	1	-
6484	638359.83	287499.04	Картометрический метод	1	-

2. Сведения о характерных точках границ объекта					
Обозначение характерных точек границ	Координаты, м		Метод определения координат характерной точки	Средняя квадратическая погрешность положения характерной точки (Mt), м	Описание обозначения точки на местности (при наличии)
	X	Y			
1	2	3	4	5	6
6485	638355.72	287518.95	Картометрический метод	1	-
6486	638351.31	287540.14	Картометрический метод	1	-
6487	638349.70	287576.97	Картометрический метод	1	-
6488	638349.94	287581.54	Картометрический метод	1	-
6489	638350.16	287587.04	Картометрический метод	1	-
6490	638350.54	287593.25	Картометрический метод	1	-
6491	638350.76	287597.47	Картометрический метод	1	-
6492	638351.58	287603.24	Картометрический метод	1	-
6493	638363.16	287659.53	Картометрический метод	1	-
6494	638389.58	287658.59	Картометрический метод	1	-
6495	638605.18	288473.29	Картометрический метод	1	-
6496	638566.97	288483.28	Картометрический метод	1	-
6497	638504.03	288434.12	Картометрический метод	1	-
6498	638477.42	288419.24	Картометрический метод	1	-
6499	638288.95	288275.41	Картометрический метод	1	-
6500	638124.03	288166.16	Картометрический метод	1	-
6501	637830.14	287962.18	Картометрический метод	1	-
6502	637624.21	287830.25	Картометрический метод	1	-
6503	637626.68	287818.95	Картометрический метод	1	-
6504	637625.69	287806.34	Картометрический метод	1	-
6505	637603.27	287758.91	Картометрический метод	1	-
6506	637609.03	287739.97	Картометрический метод	1	-
6507	637711.72	287537.03	Картометрический метод	1	-
6508	637722.67	287529.00	Картометрический метод	1	-
6509	637720.84	287522.54	Картометрический метод	1	-

2. Сведения о характерных точках границ объекта					
Обозначение характерных точек границ	Координаты, м		Метод определения координат характерной точки	Средняя квадратическая погрешность положения характерной точки (M _t), м	Описание обозначения точки на местности (при наличии)
	X	Y			
1	2	3	4	5	6
6510	637712.22	287516.20	Картометрический метод	1	-
6511	637642.51	287482.95	Картометрический метод	1	-
6512	637608.35	287469.40	Картометрический метод	1	-
6513	637601.71	287461.50	Картометрический метод	1	-
6514	637599.86	287451.36	Картометрический метод	1	-
6515	637602.61	287419.09	Картометрический метод	1	-
6516	637602.36	287401.74	Картометрический метод	1	-
6517	637480.96	287375.83	Картометрический метод	1	-
6518	637445.89	287360.02	Картометрический метод	1	-
6519	637379.90	287346.38	Картометрический метод	1	-
6520	637347.17	287345.69	Картометрический метод	1	-
6521	637313.09	287329.13	Картометрический метод	1	-
6522	637247.03	287306.28	Картометрический метод	1	-
6523	637232.88	287317.94	Картометрический метод	1	-
6524	637216.40	287346.71	Картометрический метод	1	-
6525	637141.33	287366.13	Картометрический метод	1	-
6526	637105.47	287363.94	Картометрический метод	1	-
6527	637029.57	287365.07	Картометрический метод	1	-
6528	637025.37	287240.69	Картометрический метод	1	-
6529	637039.38	287238.97	Картометрический метод	1	-
6530	637101.38	287224.47	Картометрический метод	1	-
6531	637132.35	287214.47	Картометрический метод	1	-
6532	637171.34	287205.16	Картометрический метод	1	-
6533	637260.58	287173.54	Картометрический метод	1	-
6534	637567.99	287045.42	Картометрический метод	1	-

2. Сведения о характерных точках границ объекта					
Обозначение характерных точек границ	Координаты, м		Метод определения координат характерной точки	Средняя квадратическая погрешность положения характерной точки (Mt), м	Описание обозначения точки на местности (при наличии)
	X	Y			
1	2	3	4	5	6
6535	638480.30	286686.73	Картометрический метод	1	-
6536	638487.24	286648.82	Картометрический метод	1	-
6537	638530.29	286542.74	Картометрический метод	1	-
6538	638597.29	286367.38	Картометрический метод	1	-
6539	638602.42	286353.99	Картометрический метод	1	-
6540	638606.00	286342.28	Картометрический метод	1	-
6541	638706.05	286355.94	Картометрический метод	1	-
6542	638861.20	286371.72	Картометрический метод	1	-
6543	638895.57	286470.33	Картометрический метод	1	-
6544	639026.94	286416.92	Картометрический метод	1	-
6545	639120.17	286500.25	Картометрический метод	1	-
6546	639108.18	286547.21	Картометрический метод	1	-
6547	639085.76	286614.60	Картометрический метод	1	-
6548	639052.95	286705.84	Картометрический метод	1	-
6549	639054.62	286734.39	Картометрический метод	1	-
6550	639063.36	286741.67	Картометрический метод	1	-
6551	639106.52	286753.02	Картометрический метод	1	-
6552	639134.75	286762.55	Картометрический метод	1	-
6553	639146.04	286769.40	Картометрический метод	1	-
6554	639152.97	286787.04	Картометрический метод	1	-
6555	639144.30	286846.72	Картометрический метод	1	-
6556	639127.91	286914.81	Картометрический метод	1	-
6557	639104.49	286980.47	Картометрический метод	1	-
6558	639073.13	287042.13	Картометрический метод	1	-
6559	639046.30	287127.24	Картометрический метод	1	-

2. Сведения о характерных точках границ объекта					
Обозначение характерных точек границ	Координаты, м		Метод определения координат характерной точки	Средняя квадратическая погрешность положения характерной точки (M _t), м	Описание обозначения точки на местности (при наличии)
	X	Y			
1	2	3	4	5	6
6560	639018.49	287200.49	Картометрический метод	1	-
6561	639011.24	287212.09	Картометрический метод	1	-
6562	639000.48	287217.59	Картометрический метод	1	-
6563	638898.72	287213.31	Картометрический метод	1	-
6564	638896.30	287216.26	Картометрический метод	1	-
6565	638898.60	287255.10	Картометрический метод	1	-
6566	638886.51	287259.39	Картометрический метод	1	-
6567	638764.73	287258.08	Картометрический метод	1	-
6568	638764.12	287279.44	Картометрический метод	1	-
6569	638734.43	287282.27	Картометрический метод	1	-
6570	638731.78	287412.61	Картометрический метод	1	-
6476	638770.30	287514.92	Картометрический метод	1	-
6571	637987.15	287590.89	Картометрический метод	1	-
6572	638004.75	287465.02	Картометрический метод	1	-
6573	638004.76	287465.02	Картометрический метод	1	-
6574	638004.76	287465.02	Картометрический метод	1	-
6575	638080.67	287479.09	Картометрический метод	1	-
6576	638082.40	287484.21	Картометрический метод	1	-
6577	638320.20	287521.10	Картометрический метод	1	-
6578	638320.94	287521.17	Картометрический метод	1	-
6579	638338.77	287522.59	Картометрический метод	1	-
6580	638333.72	287601.88	Картометрический метод	1	-
6581	638346.61	287629.65	Картометрический метод	1	-
6582	638345.87	287651.05	Картометрический метод	1	-
6583	638345.61	287659.58	Картометрический метод	1	-

2. Сведения о характерных точках границ объекта					
Обозначение характерных точек границ	Координаты, м		Метод определения координат характерной точки	Средняя квадратическая погрешность положения характерной точки (Mt), м	Описание обозначения точки на местности (при наличии)
	X	Y			
1	2	3	4	5	6
6584	638345.58	287659.58	Картометрический метод	1	-
6585	638345.58	287659.63	Картометрический метод	1	-
6586	638315.59	287658.59	Картометрический метод	1	-
6587	638315.59	287658.55	Картометрический метод	1	-
6588	638315.56	287658.55	Картометрический метод	1	-
6589	638315.66	287654.67	Картометрический метод	1	-
6590	638315.77	287648.33	Картометрический метод	1	-
6591	638289.75	287645.80	Картометрический метод	1	-
6592	638213.39	287638.41	Картометрический метод	1	-
6593	638210.07	287674.66	Картометрический метод	1	-
6594	638207.61	287701.99	Картометрический метод	1	-
6595	638207.57	287701.98	Картометрический метод	1	-
6596	638207.57	287702.00	Картометрический метод	1	-
6597	638108.37	287687.18	Картометрический метод	1	-
6598	638055.96	287679.36	Картометрический метод	1	-
6599	638055.96	287679.35	Картометрический метод	1	-
6600	638055.95	287679.35	Картометрический метод	1	-
6601	638054.79	287603.41	Картометрический метод	1	-
6602	637987.20	287590.90	Картометрический метод	1	-
6603	637987.20	287590.90	Картометрический метод	1	-
6571	637987.15	287590.89	Картометрический метод	1	-
6604	638703.28	286562.72	Картометрический метод	1	-
6605	638645.48	286585.65	Картометрический метод	1	-
6606	638634.81	286559.70	Картометрический метод	1	-
6607	638685.63	286538.01	Картометрический метод	1	-

2. Сведения о характерных точках границ объекта					
Обозначение характерных точек границ	Координаты, м		Метод определения координат характерной точки	Средняя квадратическая погрешность положения характерной точки (M _t), м	Описание обозначения точки на местности (при наличии)
	X	Y			
1	2	3	4	5	6
6608	638698.14	286544.93	Картометрический метод	1	-
6604	638703.28	286562.72	Картометрический метод	1	-
6609	642944.82	293735.40	Картометрический метод	1	-
6610	642975.03	293782.29	Картометрический метод	1	-
6611	643011.58	293864.20	Картометрический метод	1	-
6612	643039.93	293916.61	Картометрический метод	1	-
6613	643050.96	293920.85	Картометрический метод	1	-
6614	643066.57	293930.53	Картометрический метод	1	-
6615	643100.79	293926.72	Картометрический метод	1	-
6616	643105.37	293937.60	Картометрический метод	1	-
6617	643113.25	293955.15	Картометрический метод	1	-
6618	643110.16	294189.48	Картометрический метод	1	-
6619	643099.55	294219.36	Картометрический метод	1	-
6620	643095.34	294232.57	Картометрический метод	1	-
6621	643095.55	294246.88	Картометрический метод	1	-
6622	643110.20	294264.23	Картометрический метод	1	-
6623	643122.38	294274.00	Картометрический метод	1	-
6624	643162.49	294297.58	Картометрический метод	1	-
6625	643189.00	294302.74	Картометрический метод	1	-
6626	643242.94	294308.37	Картометрический метод	1	-
6627	643006.42	294400.20	Картометрический метод	1	-
6628	642915.24	294434.96	Картометрический метод	1	-
6629	642840.11	294455.09	Картометрический метод	1	-
6630	642714.92	294489.61	Картометрический метод	1	-
6631	642709.28	294478.58	Картометрический метод	1	-

2. Сведения о характерных точках границ объекта					
Обозначение характерных точек границ	Координаты, м		Метод определения координат характерной точки	Средняя квадратическая погрешность положения характерной точки (M _t), м	Описание обозначения точки на местности (при наличии)
	X	Y			
1	2	3	4	5	6
6632	642658.05	294481.48	Картометрический метод	1	-
6633	642639.20	294465.39	Картометрический метод	1	-
6634	642613.47	294440.83	Картометрический метод	1	-
6635	642582.36	294392.67	Картометрический метод	1	-
6636	642562.91	294323.38	Картометрический метод	1	-
6637	642427.88	293842.42	Картометрический метод	1	-
6638	642672.24	293801.02	Картометрический метод	1	-
6639	642676.46	293787.80	Картометрический метод	1	-
6640	642722.71	293778.31	Картометрический метод	1	-
6641	642758.59	293744.77	Картометрический метод	1	-
6642	642797.05	293736.48	Картометрический метод	1	-
6643	642832.55	293746.97	Картометрический метод	1	-
6644	642855.78	293752.13	Картометрический метод	1	-
6609	642944.82	293735.40	Картометрический метод	1	-
6645	650905.98	295071.64	Картометрический метод	1	-
6646	650926.69	295100.79	Картометрический метод	1	-
6647	650966.80	295192.03	Картометрический метод	1	-
6648	651022.00	295301.82	Картометрический метод	1	-
6649	651023.41	295312.72	Картометрический метод	1	-
6650	650951.02	295362.42	Картометрический метод	1	-
6651	650944.31	295482.88	Картометрический метод	1	-
6652	650914.57	295509.80	Картометрический метод	1	-
6653	650850.61	295554.50	Картометрический метод	1	-
6654	650774.85	295627.34	Картометрический метод	1	-
6655	650703.70	295680.68	Картометрический метод	1	-

2. Сведения о характерных точках границ объекта					
Обозначение характерных точек границ	Координаты, м		Метод определения координат характерной точки	Средняя квадратическая погрешность положения характерной точки (M _t), м	Описание обозначения точки на местности (при наличии)
	X	Y			
1	2	3	4	5	6
6656	650671.25	295712.76	Картометрический метод	1	-
6657	650630.46	295755.92	Картометрический метод	1	-
6658	650589.32	295779.62	Картометрический метод	1	-
6659	650556.76	295800.75	Картометрический метод	1	-
6660	650526.67	295795.14	Картометрический метод	1	-
6661	650419.20	295867.24	Картометрический метод	1	-
6662	650241.33	295958.58	Картометрический метод	1	-
6663	650206.23	295895.92	Картометрический метод	1	-
6664	650123.17	295768.28	Картометрический метод	1	-
6665	650098.06	295696.80	Картометрический метод	1	-
6666	650170.93	295671.67	Картометрический метод	1	-
6667	650254.67	295616.98	Картометрический метод	1	-
6668	650340.87	295560.68	Картометрический метод	1	-
6669	650344.45	295568.98	Картометрический метод	1	-
6670	650450.86	295496.64	Картометрический метод	1	-
6671	650530.85	295436.61	Картометрический метод	1	-
6672	650608.31	295373.37	Картометрический метод	1	-
6673	650683.11	295307.00	Картометрический метод	1	-
6674	650755.14	295237.63	Картометрический метод	1	-
6645	650905.98	295071.64	Картометрический метод	1	-
6675	650598.04	294885.56	Картометрический метод	1	-
6676	650605.97	294900.51	Картометрический метод	1	-
6677	650625.13	294949.80	Картометрический метод	1	-
6678	650649.16	294989.31	Картометрический метод	1	-
6679	650691.77	295039.27	Картометрический метод	1	-

2. Сведения о характерных точках границ объекта					
Обозначение характерных точек границ	Координаты, м		Метод определения координат характерной точки	Средняя квадратическая погрешность положения характерной точки (M _t), м	Описание обозначения точки на местности (при наличии)
	X	Y			
1	2	3	4	5	6
6680	650702.30	295048.49	Картометрический метод	1	-
6681	650711.80	295057.40	Картометрический метод	1	-
6682	650714.18	295065.94	Картометрический метод	1	-
6683	650704.74	295080.33	Картометрический метод	1	-
6684	650659.32	295149.58	Картометрический метод	1	-
6685	650633.53	295125.89	Картометрический метод	1	-
6686	650558.23	295194.14	Картометрический метод	1	-
6687	650484.61	295261.83	Картометрический метод	1	-
6688	650406.46	295324.21	Картометрический метод	1	-
6689	650352.04	295362.84	Картометрический метод	1	-
6690	650190.77	295200.50	Картометрический метод	1	-
6691	650259.70	295104.62	Картометрический метод	1	-
6692	650358.18	295003.50	Картометрический метод	1	-
6693	650270.00	294895.42	Картометрический метод	1	-
6694	650270.68	294879.99	Картометрический метод	1	-
6695	650294.68	294757.97	Картометрический метод	1	-
6696	650303.35	294757.24	Картометрический метод	1	-
6697	650313.61	294703.49	Картометрический метод	1	-
6698	650398.48	294688.17	Картометрический метод	1	-
6699	650430.51	294747.67	Картометрический метод	1	-
6700	650431.55	294772.44	Картометрический метод	1	-
6701	650504.13	294877.90	Картометрический метод	1	-
6702	650516.20	294878.73	Картометрический метод	1	-
6703	650535.79	294867.04	Картометрический метод	1	-
6704	650554.53	294865.43	Картометрический метод	1	-

2. Сведения о характерных точках границ объекта					
Обозначение характерных точек границ	Координаты, м		Метод определения координат характерной точки	Средняя квадратическая погрешность положения характерной точки (M _t), м	Описание обозначения точки на местности (при наличии)
	X	Y			
1	2	3	4	5	6
6705	650588.61	294882.01	Картометрический метод	1	-
6675	650598.04	294885.56	Картометрический метод	1	-
6706	649888.01	293556.13	Картометрический метод	1	-
6707	649880.07	293631.71	Картометрический метод	1	-
6708	649861.21	293815.94	Картометрический метод	1	-
6709	649857.37	293845.09	Картометрический метод	1	-
6710	649826.90	293933.58	Картометрический метод	1	-
6711	649806.46	293991.47	Картометрический метод	1	-
6712	649812.72	294007.97	Картометрический метод	1	-
6713	649826.67	294090.94	Картометрический метод	1	-
6714	649848.29	294197.44	Картометрический метод	1	-
6715	649835.42	294203.52	Картометрический метод	1	-
6716	649790.55	294272.23	Картометрический метод	1	-
6717	649762.56	294301.03	Картометрический метод	1	-
6718	649519.33	294087.88	Картометрический метод	1	-
6719	649507.46	294098.38	Картометрический метод	1	-
6720	649476.82	294073.81	Картометрический метод	1	-
6721	649534.48	293993.13	Картометрический метод	1	-
6722	649586.66	293961.18	Картометрический метод	1	-
6723	649563.66	293915.74	Картометрический метод	1	-
6724	649544.66	293865.51	Картометрический метод	1	-
6725	649570.76	293842.64	Картометрический метод	1	-
6726	649627.10	293774.95	Картометрический метод	1	-
6727	649640.29	293759.36	Картометрический метод	1	-
6728	649655.92	293740.23	Картометрический метод	1	-

2. Сведения о характерных точках границ объекта					
Обозначение характерных точек границ	Координаты, м		Метод определения координат характерной точки	Средняя квадратическая погрешность положения характерной точки (M _t), м	Описание обозначения точки на местности (при наличии)
	X	Y			
1	2	3	4	5	6
6729	649675.90	293712.08	Картометрический метод	1	-
6730	649678.02	293687.67	Картометрический метод	1	-
6731	649679.91	293661.70	Картометрический метод	1	-
6732	649678.41	293640.58	Картометрический метод	1	-
6733	649679.13	293608.87	Картометрический метод	1	-
6734	649680.57	293591.13	Картометрический метод	1	-
6735	649686.15	293564.67	Картометрический метод	1	-
6736	649700.19	293524.06	Картометрический метод	1	-
6737	649696.24	293491.26	Картометрический метод	1	-
6738	649687.54	293460.86	Картометрический метод	1	-
6739	649676.57	293436.39	Картометрический метод	1	-
6740	649625.33	293393.73	Картометрический метод	1	-
6741	649621.58	293379.70	Картометрический метод	1	-
6742	649624.95	293367.90	Картометрический метод	1	-
6743	649648.33	293355.85	Картометрический метод	1	-
6744	649709.04	293353.86	Картометрический метод	1	-
6745	649716.29	293354.19	Картометрический метод	1	-
6746	649719.16	293410.24	Картометрический метод	1	-
6747	649895.88	293449.85	Картометрический метод	1	-
6706	649888.01	293556.13	Картометрический метод	1	-
6748	649686.85	293359.11	Картометрический метод	1	-
6749	649691.52	293364.97	Картометрический метод	1	-
6750	649697.37	293360.30	Картометрический метод	1	-
6751	649692.70	293354.45	Картометрический метод	1	-
6748	649686.85	293359.11	Картометрический метод	1	-

2. Сведения о характерных точках границ объекта					
Обозначение характерных точек границ	Координаты, м		Метод определения координат характерной точки	Средняя квадратическая погрешность положения характерной точки (Mt), м	Описание обозначения точки на местности (при наличии)
	X	Y			
1	2	3	4	5	6
6752	634390.64	320748.26	Картометрический метод	1	-
6753	634472.10	320864.75	Картометрический метод	1	-
6754	634511.68	320954.08	Картометрический метод	1	-
6755	634534.84	321041.72	Картометрический метод	1	-
6756	634546.75	321149.79	Картометрический метод	1	-
6757	634546.75	321253.26	Картометрический метод	1	-
6758	634534.90	321286.05	Картометрический метод	1	-
6759	634506.79	321290.53	Картометрический метод	1	-
6760	634506.82	321290.44	Картометрический метод	1	-
6761	634366.96	321312.16	Картометрический метод	1	-
6762	634314.57	321374.96	Картометрический метод	1	-
6763	634311.46	321366.38	Картометрический метод	1	-
6764	634261.18	321176.71	Картометрический метод	1	-
6765	634263.10	321161.32	Картометрический метод	1	-
6766	634268.45	321160.35	Картометрический метод	1	-
6767	634268.37	321159.87	Картометрический метод	1	-
6768	634263.19	321160.79	Картометрический метод	1	-
6769	634259.92	321138.20	Картометрический метод	1	-
6770	634224.80	321083.72	Картометрический метод	1	-
6771	634217.88	321061.40	Картометрический метод	1	-
6772	634201.13	321016.59	Картометрический метод	1	-
6773	634180.19	320986.04	Картометрический метод	1	-
6774	634151.79	320963.90	Картометрический метод	1	-
6775	634201.85	320926.19	Картометрический метод	1	-
6776	634178.53	320868.55	Картометрический метод	1	-

2. Сведения о характерных точках границ объекта					
Обозначение характерных точек границ	Координаты, м		Метод определения координат характерной точки	Средняя квадратическая погрешность положения характерной точки (Mt), м	Описание обозначения точки на местности (при наличии)
	X	Y			
1	2	3	4	5	6
6777	634169.41	320841.17	Картометрический метод	1	-
6778	634165.03	320801.38	Картометрический метод	1	-
6779	634151.90	320769.25	Картометрический метод	1	-
6780	634099.67	320717.37	Картометрический метод	1	-
6781	634069.77	320666.27	Картометрический метод	1	-
6782	634044.88	320638.81	Картометрический метод	1	-
6783	634096.01	320567.06	Картометрический метод	1	-
6784	634127.58	320576.86	Картометрический метод	1	-
6785	634307.60	320669.68	Картометрический метод	1	-
6752	634390.64	320748.26	Картометрический метод	1	-
6786	634411.06	321589.34	Картометрический метод	1	-
6787	634419.30	321592.03	Картометрический метод	1	-
6788	634402.13	321620.94	Картометрический метод	1	-
6789	634389.36	321642.44	Картометрический метод	1	-
6790	634376.59	321663.93	Картометрический метод	1	-
6791	634363.83	321685.43	Картометрический метод	1	-
6792	634356.99	321696.95	Картометрический метод	1	-
6793	634351.58	321707.23	Картометрический метод	1	-
6794	634339.94	321729.35	Картометрический метод	1	-
6795	634328.30	321751.48	Картометрический метод	1	-
6796	634326.54	321754.84	Картометрический метод	1	-
6797	634314.80	321772.56	Картометрический метод	1	-
6798	634312.04	321776.73	Картометрический метод	1	-
6799	634298.24	321797.57	Картометрический метод	1	-
6800	634284.43	321818.42	Картометрический метод	1	-

2. Сведения о характерных точках границ объекта					
Обозначение характерных точек границ	Координаты, м		Метод определения координат характерной точки	Средняя квадратическая погрешность положения характерной точки (Mt), м	Описание обозначения точки на местности (при наличии)
	X	Y			
1	2	3	4	5	6
6801	634270.63	321839.26	Картометрический метод	1	-
6802	634256.83	321860.11	Картометрический метод	1	-
6803	634243.03	321880.95	Картометрический метод	1	-
6804	634229.22	321901.80	Картометрический метод	1	-
6805	634215.42	321922.64	Картометрический метод	1	-
6806	634211.55	321928.48	Картометрический метод	1	-
6807	634197.75	321949.32	Картометрический метод	1	-
6808	634189.75	321961.41	Картометрический метод	1	-
6809	634184.69	321970.61	Картометрический метод	1	-
6810	634172.65	321992.52	Картометрический метод	1	-
6811	634165.91	322004.79	Картометрический метод	1	-
6812	634159.86	322013.92	Картометрический метод	1	-
6813	634146.05	322034.77	Картометрический метод	1	-
6814	634143.29	322038.93	Картометрический метод	1	-
6815	634129.48	322059.78	Картометрический метод	1	-
6816	634126.41	322064.43	Картометрический метод	1	-
6817	634113.77	322079.17	Картометрический метод	1	-
6818	634097.49	322098.15	Картометрический метод	1	-
6819	634081.22	322117.13	Картометрический метод	1	-
6820	634045.94	322142.46	Картометрический метод	1	-
6821	634004.92	322159.23	Картометрический метод	1	-
6822	634000.25	322161.15	Картометрический метод	1	-
6823	633950.49	322193.73	Картометрический метод	1	-
6824	633932.74	322195.51	Картометрический метод	1	-
6825	633909.89	322183.40	Картометрический метод	1	-

2. Сведения о характерных точках границ объекта					
Обозначение характерных точек границ	Координаты, м		Метод определения координат характерной точки	Средняя квадратическая погрешность положения характерной точки (M _t), м	Описание обозначения точки на местности (при наличии)
	X	Y			
1	2	3	4	5	6
6826	633887.27	322158.07	Картометрический метод	1	-
6827	633855.76	322127.27	Картометрический метод	1	-
6828	633838.49	322119.37	Картометрический метод	1	-
6829	633860.37	322079.13	Картометрический метод	1	-
6830	634110.01	321696.51	Картометрический метод	1	-
6831	634196.27	321545.42	Картометрический метод	1	-
6786	634411.06	321589.34	Картометрический метод	1	-
6832	633001.63	322932.13	Картометрический метод	1	-
6833	632983.76	322886.18	Картометрический метод	1	-
6834	632946.49	322793.18	Картометрический метод	1	-
6835	632870.64	322608.02	Картометрический метод	1	-
6836	633058.12	322670.97	Картометрический метод	1	-
6837	633153.69	322609.39	Картометрический метод	1	-
6838	633418.57	322333.34	Картометрический метод	1	-
6839	633504.34	322478.56	Картометрический метод	1	-
6840	633509.33	322478.13	Картометрический метод	1	-
6841	633530.13	322509.84	Картометрический метод	1	-
6842	633533.55	322515.06	Картометрический метод	1	-
6843	633498.35	322552.54	Картометрический метод	1	-
6844	633496.59	322545.93	Картометрический метод	1	-
6845	633485.93	322505.86	Картометрический метод	1	-
6846	633478.14	322476.55	Картометрический метод	1	-
6847	633463.43	322464.99	Картометрический метод	1	-
6848	633419.62	322435.26	Картометрический метод	1	-
6849	633362.59	322497.49	Картометрический метод	1	-

2. Сведения о характерных точках границ объекта					
Обозначение характерных точек границ	Координаты, м		Метод определения координат характерной точки	Средняя квадратическая погрешность положения характерной точки (Mt), м	Описание обозначения точки на местности (при наличии)
	X	Y			
1	2	3	4	5	6
6850	633330.07	322535.76	Картометрический метод	1	-
6851	633317.00	322551.34	Картометрический метод	1	-
6852	633189.91	322702.09	Картометрический метод	1	-
6853	633106.17	322809.81	Картометрический метод	1	-
6832	633001.63	322932.13	Картометрический метод	1	-
6854	633670.13	322550.11	Картометрический метод	1	-
6855	633654.97	322534.24	Картометрический метод	1	-
6856	633659.38	322530.02	Картометрический метод	1	-
6857	633631.74	322501.09	Картометрический метод	1	-
6858	633598.55	322458.82	Картометрический метод	1	-
6859	633609.01	322450.18	Картометрический метод	1	-
6860	633612.52	322453.37	Картометрический метод	1	-
6861	633645.14	322440.00	Картометрический метод	1	-
6862	633713.30	322501.54	Картометрический метод	1	-
6863	633695.77	322521.25	Картометрический метод	1	-
6854	633670.13	322550.11	Картометрический метод	1	-
6864	632828.21	322623.14	Картометрический метод	1	-
6865	632828.20	322623.14	Картометрический метод	1	-
6866	632805.76	322633.05	Картометрический метод	1	-
6867	632818.70	322664.27	Картометрический метод	1	-
6868	632821.13	322663.23	Картометрический метод	1	-
6869	632846.67	322725.09	Картометрический метод	1	-
6870	632854.86	322721.69	Картометрический метод	1	-
6871	632858.44	322730.26	Картометрический метод	1	-
6872	632875.59	322723.71	Картометрический метод	1	-

2. Сведения о характерных точках границ объекта					
Обозначение характерных точек границ	Координаты, м		Метод определения координат характерной точки	Средняя квадратическая погрешность положения характерной точки (M _t), м	Описание обозначения точки на местности (при наличии)
	X	Y			
1	2	3	4	5	6
6873	632871.90	322714.53	Картометрический метод	1	-
6874	632888.09	322735.29	Картометрический метод	1	-
6875	632914.56	322791.05	Картометрический метод	1	-
6876	632921.97	322815.92	Картометрический метод	1	-
6877	632909.43	322821.68	Картометрический метод	1	-
6878	632941.90	322902.70	Картометрический метод	1	-
6879	632978.27	322996.25	Картометрический метод	1	-
6880	632990.69	323024.57	Картометрический метод	1	-
6881	632951.71	323049.38	Картометрический метод	1	-
6882	632800.34	322944.74	Картометрический метод	1	-
6883	632711.28	322841.56	Картометрический метод	1	-
6884	632760.96	322828.33	Картометрический метод	1	-
6885	632767.19	322833.48	Картометрический метод	1	-
6886	632769.31	322832.78	Картометрический метод	1	-
6887	632778.58	322829.73	Картометрический метод	1	-
6888	632781.97	322825.43	Картометрический метод	1	-
6889	632761.15	322781.07	Картометрический метод	1	-
6890	632744.01	322755.97	Картометрический метод	1	-
6891	632704.22	322729.76	Картометрический метод	1	-
6892	632671.53	322685.05	Картометрический метод	1	-
6893	632623.30	322662.34	Картометрический метод	1	-
6894	632642.85	322615.63	Картометрический метод	1	-
6895	632706.93	322643.87	Картометрический метод	1	-
6896	632709.81	322641.79	Картометрический метод	1	-
6897	632719.75	322649.08	Картометрический метод	1	-

2. Сведения о характерных точках границ объекта					
Обозначение характерных точек границ	Координаты, м		Метод определения координат характерной точки	Средняя квадратическая погрешность положения характерной точки (M _t), м	Описание обозначения точки на местности (при наличии)
	X	Y			
1	2	3	4	5	6
6898	632739.32	322632.92	Картометрический метод	1	-
6899	632742.12	322622.00	Картометрический метод	1	-
6900	632827.42	322621.22	Картометрический метод	1	-
6864	632828.21	322623.14	Картометрический метод	1	-
6901	632939.33	322978.71	Картометрический метод	1	-
6902	632934.42	322976.48	Картометрический метод	1	-
6903	632935.46	322973.89	Картометрический метод	1	-
6904	632940.35	322976.10	Картометрический метод	1	-
6901	632939.33	322978.71	Картометрический метод	1	-
6905	632793.90	322641.80	Картометрический метод	1	-
6906	632792.07	322640.40	Картометрический метод	1	-
6907	632793.47	322638.57	Картометрический метод	1	-
6908	632795.30	322639.97	Картометрический метод	1	-
6905	632793.90	322641.80	Картометрический метод	1	-
6909	632847.44	322770.51	Картометрический метод	1	-
6910	632846.17	322768.53	Картометрический метод	1	-
6911	632848.15	322767.26	Картометрический метод	1	-
6912	632849.42	322769.24	Картометрический метод	1	-
6909	632847.44	322770.51	Картометрический метод	1	-
6913	632869.12	322704.20	Картометрический метод	1	-
6914	632869.39	322704.08	Картометрический метод	1	-
6915	632866.87	322698.08	Картометрический метод	1	-
6916	632866.88	322698.07	Картометрический метод	1	-
6917	632869.43	322704.07	Картометрический метод	1	-
6913	632869.12	322704.20	Картометрический метод	1	-

2. Сведения о характерных точках границ объекта					
Обозначение характерных точек границ	Координаты, м		Метод определения координат характерной точки	Средняя квадратическая погрешность положения характерной точки (M _t), м	Описание обозначения точки на местности (при наличии)
	X	Y			
1	2	3	4	5	6
6918	634260.40	322855.02	Картометрический метод	1	-
6919	634230.43	322776.05	Картометрический метод	1	-
6920	634174.21	322675.20	Картометрический метод	1	-
6921	634156.19	322619.14	Картометрический метод	1	-
6922	634096.83	322616.58	Картометрический метод	1	-
6923	634038.29	322547.72	Картометрический метод	1	-
6924	634016.59	322549.03	Картометрический метод	1	-
6925	634068.96	322479.25	Картометрический метод	1	-
6926	634069.90	322450.88	Картометрический метод	1	-
6927	634093.72	322415.78	Картометрический метод	1	-
6928	634169.51	322444.49	Картометрический метод	1	-
6929	634189.19	322609.68	Картометрический метод	1	-
6930	634232.02	322694.10	Картометрический метод	1	-
6931	634301.11	322765.53	Картометрический метод	1	-
6932	634259.69	322830.26	Картометрический метод	1	-
6918	634260.40	322855.02	Картометрический метод	1	-
6933	636981.85	302790.83	Картометрический метод	1	-
6934	637053.10	302871.33	Картометрический метод	1	-
6935	637069.21	302890.92	Картометрический метод	1	-
6936	637079.56	302922.94	Картометрический метод	1	-
6937	637056.07	302946.78	Картометрический метод	1	-
6938	637018.88	302981.00	Картометрический метод	1	-
6939	637026.21	303008.33	Картометрический метод	1	-
6940	637043.54	303046.32	Картометрический метод	1	-
6941	636946.22	303056.32	Картометрический метод	1	-

2. Сведения о характерных точках границ объекта					
Обозначение характерных точек границ	Координаты, м		Метод определения координат характерной точки	Средняя квадратическая погрешность положения характерной точки (M _t), м	Описание обозначения точки на местности (при наличии)
	X	Y			
1	2	3	4	5	6
6942	636894.89	302974.33	Картометрический метод	1	-
6943	636866.90	303066.99	Картометрический метод	1	-
6944	636882.89	303077.65	Картометрический метод	1	-
6945	636844.23	303168.98	Картометрический метод	1	-
6946	636821.57	303195.64	Картометрический метод	1	-
6947	636756.91	303203.64	Картометрический метод	1	-
6948	636707.58	303173.64	Картометрический метод	1	-
6949	636598.26	303237.63	Картометрический метод	1	-
6950	636674.92	303384.28	Картометрический метод	1	-
6951	636541.60	303434.28	Картометрический метод	1	-
6952	636503.60	303372.95	Картометрический метод	1	-
6953	636329.53	303340.35	Картометрический метод	1	-
6954	636320.88	303338.11	Картометрический метод	1	-
6955	636306.22	303330.75	Картометрический метод	1	-
6956	636277.14	303290.79	Картометрический метод	1	-
6957	636408.61	303182.79	Картометрический метод	1	-
6958	636454.79	303109.42	Картометрический метод	1	-
6959	636555.34	303043.50	Картометрический метод	1	-
6960	636551.99	303013.33	Картометрический метод	1	-
6961	636656.38	303032.18	Картометрический метод	1	-
6962	636725.92	302986.14	Картометрический метод	1	-
6963	636778.06	302923.95	Картометрический метод	1	-
6964	636844.83	302815.89	Картометрический метод	1	-
6965	636836.87	302784.56	Картометрический метод	1	-
6966	636896.54	302716.94	Картометрический метод	1	-

2. Сведения о характерных точках границ объекта					
Обозначение характерных точек границ	Координаты, м		Метод определения координат характерной точки	Средняя квадратическая погрешность положения характерной точки (M _t), м	Описание обозначения точки на местности (при наличии)
	X	Y			
1	2	3	4	5	6
6967	636921.29	302723.07	Картометрический метод	1	-
6968	636931.32	302730.09	Картометрический метод	1	-
6933	636981.85	302790.83	Картометрический метод	1	-
6969	626399.19	297793.32	Картометрический метод	1	-
6970	626458.36	297916.14	Картометрический метод	1	-
6971	626472.10	297951.47	Картометрический метод	1	-
6972	626636.01	298315.49	Картометрический метод	1	-
6973	626605.39	298342.80	Картометрический метод	1	-
6974	626650.78	298461.05	Картометрический метод	1	-
6975	626649.56	298461.60	Картометрический метод	1	-
6976	626659.98	298485.68	Картометрический метод	1	-
6977	626650.76	298486.74	Картометрический метод	1	-
6978	626642.02	298483.64	Картометрический метод	1	-
6979	626633.17	298469.57	Картометрический метод	1	-
6980	626624.16	298448.10	Картометрический метод	1	-
6981	626618.95	298449.69	Картометрический метод	1	-
6982	626533.26	298255.45	Картометрический метод	1	-
6983	626527.79	298257.88	Картометрический метод	1	-
6984	626612.10	298451.77	Картометрический метод	1	-
6985	626599.00	298455.76	Картометрический метод	1	-
6986	626609.93	298483.91	Картометрический метод	1	-
6987	626593.79	298489.50	Картометрический метод	1	-
6988	626634.97	298588.90	Картометрический метод	1	-
6989	626640.50	298586.60	Картометрический метод	1	-
6990	626602.01	298493.68	Картометрический метод	1	-

2. Сведения о характерных точках границ объекта					
Обозначение характерных точек границ	Координаты, м		Метод определения координат характерной точки	Средняя квадратическая погрешность положения характерной точки (M _t), м	Описание обозначения точки на местности (при наличии)
	X	Y			
1	2	3	4	5	6
6991	626612.20	298489.76	Картометрический метод	1	-
6992	626619.55	298508.71	Картометрический метод	1	-
6993	626616.09	298510.15	Картометрический метод	1	-
6994	626631.49	298547.07	Картометрический метод	1	-
6995	626685.34	298546.28	Картометрический метод	1	-
6996	626694.68	298569.24	Картометрический метод	1	-
6997	626680.55	298574.27	Картометрический метод	1	-
6998	626492.34	298641.92	Картометрический метод	1	-
6999	626463.02	298654.63	Картометрический метод	1	-
7000	626461.80	298655.16	Картометрический метод	1	-
7001	626450.25	298757.26	Картометрический метод	1	-
7002	626448.85	298775.44	Картометрический метод	1	-
7003	626432.58	298930.90	Картометрический метод	1	-
7004	626507.49	298936.53	Картометрический метод	1	-
7005	626507.55	298960.03	Картометрический метод	1	-
7006	626430.44	298954.06	Картометрический метод	1	-
7007	626421.06	299039.50	Картометрический метод	1	-
7008	626416.36	299121.51	Картометрический метод	1	-
7009	626378.45	299178.68	Картометрический метод	1	-
7010	626342.39	299208.23	Картометрический метод	1	-
7011	626337.98	299207.50	Картометрический метод	1	-
7012	626334.83	299209.97	Картометрический метод	1	-
7013	626285.83	299216.06	Картометрический метод	1	-
7014	626282.76	299215.29	Картометрический метод	1	-
7015	626280.91	299212.30	Картометрический метод	1	-

2. Сведения о характерных точках границ объекта					
Обозначение характерных точек границ	Координаты, м		Метод определения координат характерной точки	Средняя квадратическая погрешность положения характерной точки (M _t), м	Описание обозначения точки на местности (при наличии)
	X	Y			
1	2	3	4	5	6
7016	626280.19	299205.14	Картометрический метод	1	-
7017	626279.54	299199.38	Картометрический метод	1	-
7018	626263.21	299201.08	Картометрический метод	1	-
7019	626257.46	299202.50	Картометрический метод	1	-
7020	626256.13	299190.36	Картометрический метод	1	-
7021	625718.98	299260.19	Картометрический метод	1	-
7022	625679.30	299262.15	Картометрический метод	1	-
7023	625639.92	299265.34	Картометрический метод	1	-
7024	625604.82	299218.17	Картометрический метод	1	-
7025	625573.32	299204.66	Картометрический метод	1	-
7026	625527.82	299143.65	Картометрический метод	1	-
7027	625415.01	299031.77	Картометрический метод	1	-
7028	625327.88	298948.68	Картометрический метод	1	-
7029	625295.51	298911.82	Картометрический метод	1	-
7030	625236.42	298863.23	Картометрический метод	1	-
7031	625142.38	298812.67	Картометрический метод	1	-
7032	625100.97	298812.05	Картометрический метод	1	-
7033	625081.02	298832.64	Картометрический метод	1	-
7034	624950.75	298755.69	Картометрический метод	1	-
7035	624941.21	298743.71	Картометрический метод	1	-
7036	624932.41	298727.46	Картометрический метод	1	-
7037	624927.57	298702.04	Картометрический метод	1	-
7038	624931.34	298679.71	Картометрический метод	1	-
7039	624940.76	298658.91	Картометрический метод	1	-
7040	624961.48	298633.94	Картометрический метод	1	-

2. Сведения о характерных точках границ объекта					
Обозначение характерных точек границ	Координаты, м		Метод определения координат характерной точки	Средняя квадратическая погрешность положения характерной точки (Mt), м	Описание обозначения точки на местности (при наличии)
	X	Y			
1	2	3	4	5	6
7041	624985.55	298613.74	Картометрический метод	1	-
7042	625003.52	298596.07	Картометрический метод	1	-
7043	625011.43	298580.99	Картометрический метод	1	-
7044	625015.30	298569.59	Картометрический метод	1	-
7045	625013.51	298557.89	Картометрический метод	1	-
7046	625005.87	298535.73	Картометрический метод	1	-
7047	625005.97	298490.93	Картометрический метод	1	-
7048	624998.79	298480.40	Картометрический метод	1	-
7049	625003.10	298445.12	Картометрический метод	1	-
7050	625011.58	298414.64	Картометрический метод	1	-
7051	625022.61	298392.64	Картометрический метод	1	-
7052	625036.56	298371.77	Картометрический метод	1	-
7053	625064.90	298341.82	Картометрический метод	1	-
7054	625071.65	298332.40	Картометрический метод	1	-
7055	625075.17	298323.48	Картометрический метод	1	-
7056	625075.79	298310.93	Картометрический метод	1	-
7057	625074.01	298299.61	Картометрический метод	1	-
7058	625069.20	298256.06	Картометрический метод	1	-
7059	625049.08	298232.24	Картометрический метод	1	-
7060	625043.13	298211.30	Картометрический метод	1	-
7061	625044.34	298184.55	Картометрический метод	1	-
7062	625052.55	298164.21	Картометрический метод	1	-
7063	625058.93	298155.62	Картометрический метод	1	-
7064	625066.98	298151.05	Картометрический метод	1	-
7065	625087.04	298148.32	Картометрический метод	1	-

2. Сведения о характерных точках границ объекта					
Обозначение характерных точек границ	Координаты, м		Метод определения координат характерной точки	Средняя квадратическая погрешность положения характерной точки (Mt), м	Описание обозначения точки на местности (при наличии)
	X	Y			
1	2	3	4	5	6
7066	625122.78	298149.41	Картометрический метод	1	-
7067	625157.51	298149.92	Картометрический метод	1	-
7068	625168.65	298148.73	Картометрический метод	1	-
7069	625181.15	298146.73	Картометрический метод	1	-
7070	625192.52	298143.92	Картометрический метод	1	-
7071	625202.59	298140.55	Картометрический метод	1	-
7072	625210.58	298136.05	Картометрический метод	1	-
7073	625218.37	298130.48	Картометрический метод	1	-
7074	625229.67	298123.23	Картометрический метод	1	-
7075	625240.51	298118.21	Картометрический метод	1	-
7076	625247.09	298110.23	Картометрический метод	1	-
7077	625262.47	298093.00	Картометрический метод	1	-
7078	625275.17	298083.80	Картометрический метод	1	-
7079	625290.03	298073.48	Картометрический метод	1	-
7080	625308.41	298066.94	Картометрический метод	1	-
7081	625325.04	298062.82	Картометрический метод	1	-
7082	625340.47	298058.54	Картометрический метод	1	-
7083	625354.82	298055.11	Картометрический метод	1	-
7084	625375.86	298048.53	Картометрический метод	1	-
7085	625390.67	298043.45	Картометрический метод	1	-
7086	625398.36	298039.09	Картометрический метод	1	-
7087	625402.92	298033.16	Картометрический метод	1	-
7088	625409.28	298022.96	Картометрический метод	1	-
7089	625411.92	298012.78	Картометрический метод	1	-
7090	625411.93	297996.50	Картометрический метод	1	-

2. Сведения о характерных точках границ объекта					
Обозначение характерных точек границ	Координаты, м		Метод определения координат характерной точки	Средняя квадратическая погрешность положения характерной точки (Mt), м	Описание обозначения точки на местности (при наличии)
	X	Y			
1	2	3	4	5	6
7091	625413.36	297984.52	Картометрический метод	1	-
7092	625419.96	297964.62	Картометрический метод	1	-
7093	625428.03	297947.92	Картометрический метод	1	-
7094	625436.42	297937.65	Картометрический метод	1	-
7095	625446.58	297932.33	Картометрический метод	1	-
7096	625462.57	297931.89	Картометрический метод	1	-
7097	625474.96	297930.88	Картометрический метод	1	-
7098	625483.43	297928.53	Картометрический метод	1	-
7099	625486.68	297925.84	Картометрический метод	1	-
7100	625492.47	297919.48	Картометрический метод	1	-
7101	625497.62	297957.00	Картометрический метод	1	-
7102	625548.11	297933.09	Картометрический метод	1	-
7103	625592.05	297918.25	Картометрический метод	1	-
7104	625613.68	297908.98	Картометрический метод	1	-
7105	625655.16	297883.71	Картометрический метод	1	-
7106	625689.10	297930.72	Картометрический метод	1	-
7107	625735.55	297989.79	Картометрический метод	1	-
7108	625788.48	298046.16	Картометрический метод	1	-
7109	625887.47	298135.60	Картометрический метод	1	-
7110	625950.70	298184.04	Картометрический метод	1	-
7111	625997.79	298198.92	Картометрический метод	1	-
7112	626058.71	298224.16	Картометрический метод	1	-
7113	626117.71	298240.00	Картометрический метод	1	-
7114	626153.61	298260.24	Картометрический метод	1	-
7115	626178.58	298275.47	Картометрический метод	1	-

2. Сведения о характерных точках границ объекта					
Обозначение характерных точек границ	Координаты, м		Метод определения координат характерной точки	Средняя квадратическая погрешность положения характерной точки (M _t), м	Описание обозначения точки на местности (при наличии)
	X	Y			
1	2	3	4	5	6
7116	626199.47	298279.07	Картометрический метод	1	-
7117	626205.42	298247.63	Картометрический метод	1	-
7118	626203.30	298246.75	Картометрический метод	1	-
7119	626216.46	298216.53	Картометрический метод	1	-
7120	626211.71	298214.41	Картометрический метод	1	-
7121	626223.49	298145.66	Картометрический метод	1	-
7122	626284.83	298150.50	Картометрический метод	1	-
7123	626299.70	298156.06	Картометрический метод	1	-
7124	626320.25	298161.48	Картометрический метод	1	-
7125	626328.93	298048.10	Картометрический метод	1	-
7126	626354.41	297841.34	Картометрический метод	1	-
7127	626380.94	297728.82	Картометрический метод	1	-
6969	626399.19	297793.32	Картометрический метод	1	-
7128	625436.20	299003.46	Картометрический метод	1	-
7129	625463.97	299032.49	Картометрический метод	1	-
7130	625501.99	299057.76	Картометрический метод	1	-
7131	625521.15	299078.62	Картометрический метод	1	-
7132	625560.58	299115.62	Картометрический метод	1	-
7133	625583.83	299138.53	Картометрический метод	1	-
7134	625683.40	298858.86	Картометрический метод	1	-
7135	625778.44	298603.99	Картометрический метод	1	-
7136	625544.79	298534.41	Картометрический метод	1	-
7137	625551.58	298507.18	Картометрический метод	1	-
7138	625325.61	298364.57	Картометрический метод	1	-
7139	625245.89	298766.99	Картометрический метод	1	-

2. Сведения о характерных точках границ объекта					
Обозначение характерных точек границ	Координаты, м		Метод определения координат характерной точки	Средняя квадратическая погрешность положения характерной точки (M _t), м	Описание обозначения точки на местности (при наличии)
	X	Y			
1	2	3	4	5	6
7140	625483.99	298783.38	Картометрический метод	1	-
7128	625436.20	299003.46	Картометрический метод	1	-
7141	626385.24	297921.96	Картометрический метод	1	-
7142	626446.80	298055.54	Картометрический метод	1	-
7143	626440.42	298079.29	Картометрический метод	1	-
7144	626515.74	298229.31	Картометрический метод	1	-
7145	626524.08	298230.26	Картометрический метод	1	-
7146	626451.17	298075.91	Картометрический метод	1	-
7147	626455.80	298055.54	Картометрический метод	1	-
7148	626390.06	297912.21	Картометрический метод	1	-
7141	626385.24	297921.96	Картометрический метод	1	-
7149	625511.05	298315.84	Картометрический метод	1	-
7150	625540.30	298337.38	Картометрический метод	1	-
7151	625547.11	298325.60	Картометрический метод	1	-
7152	625556.72	298288.51	Картометрический метод	1	-
7153	625519.51	298278.55	Картометрический метод	1	-
7154	625506.32	298310.89	Картометрический метод	1	-
7149	625511.05	298315.84	Картометрический метод	1	-
7155	626318.36	298044.96	Картометрический метод	1	-
7156	626336.48	297957.72	Картометрический метод	1	-
7157	626268.13	297943.88	Картометрический метод	1	-
7158	626274.10	297914.39	Картометрический метод	1	-
7159	626263.56	297912.26	Картометрический метод	1	-
7160	626269.11	297887.30	Картометрический метод	1	-
7161	626337.88	297901.26	Картометрический метод	1	-

2. Сведения о характерных точках границ объекта					
Обозначение характерных точек границ	Координаты, м		Метод определения координат характерной точки	Средняя квадратическая погрешность положения характерной точки (M _t), м	Описание обозначения точки на местности (при наличии)
	X	Y			
1	2	3	4	5	6
7162	626347.89	297851.94	Картометрический метод	1	-
7163	626354.08	297842.60	Картометрический метод	1	-
7164	626328.93	298048.10	Картометрический метод	1	-
7165	626318.37	298044.98	Картометрический метод	1	-
7155	626318.36	298044.96	Картометрический метод	1	-
7166	625822.50	304298.14	Картометрический метод	1	-
7167	625742.95	304298.44	Картометрический метод	1	-
7168	625452.81	304292.15	Картометрический метод	1	-
7169	624730.14	304032.37	Картометрический метод	1	-
7170	624706.37	303707.46	Картометрический метод	1	-
7171	624706.37	303707.46	Картометрический метод	1	-
7172	624705.50	303695.58	Картометрический метод	1	-
7173	624704.53	303682.27	Картометрический метод	1	-
7174	624704.48	303681.58	Картометрический метод	1	-
7175	624707.79	303682.67	Картометрический метод	1	-
7176	624721.28	303654.80	Картометрический метод	1	-
7177	624731.17	303633.66	Картометрический метод	1	-
7178	624735.15	303622.03	Картометрический метод	1	-
7179	624734.82	303622.03	Картометрический метод	1	-
7180	624733.96	303624.79	Картометрический метод	1	-
7181	624731.62	303624.81	Картометрический метод	1	-
7182	624734.11	303617.83	Картометрический метод	1	-
7183	624736.45	303618.20	Картометрический метод	1	-
7184	624746.03	303588.83	Картометрический метод	1	-
7185	624744.47	303588.45	Картометрический метод	1	-

2. Сведения о характерных точках границ объекта					
Обозначение характерных точек границ	Координаты, м		Метод определения координат характерной точки	Средняя квадратическая погрешность положения характерной точки (Mt), м	Описание обозначения точки на местности (при наличии)
	X	Y			
1	2	3	4	5	6
7186	624745.34	303586.30	Картометрический метод	1	-
7187	624747.00	303586.14	Картометрический метод	1	-
7188	624749.36	303577.68	Картометрический метод	1	-
7189	624746.57	303577.45	Картометрический метод	1	-
7190	624750.19	303552.49	Картометрический метод	1	-
7191	624754.42	303552.72	Картометрический метод	1	-
7192	624759.97	303511.54	Картометрический метод	1	-
7193	624753.84	303510.88	Картометрический метод	1	-
7194	624753.99	303493.59	Картометрический метод	1	-
7195	624752.95	303481.99	Картометрический метод	1	-
7196	624813.37	303507.88	Картометрический метод	1	-
7197	624909.36	303549.03	Картометрический метод	1	-
7198	625167.10	303736.24	Картометрический метод	1	-
7199	625299.52	303758.28	Картометрический метод	1	-
7200	625315.11	303715.91	Картометрический метод	1	-
7201	625336.94	303656.73	Картометрический метод	1	-
7202	625339.37	303658.28	Картометрический метод	1	-
7203	625381.39	303685.08	Картометрический метод	1	-
7204	625329.39	303845.39	Картометрический метод	1	-
7205	625477.66	303921.61	Картометрический метод	1	-
7206	625532.20	303801.78	Картометрический метод	1	-
7207	625532.21	303801.79	Картометрический метод	1	-
7208	625586.82	303844.05	Картометрический метод	1	-
7209	625591.51	303850.45	Картометрический метод	1	-
7210	625801.34	304134.32	Картометрический метод	1	-

2. Сведения о характерных точках границ объекта					
Обозначение характерных точек границ	Координаты, м		Метод определения координат характерной точки	Средняя квадратическая погрешность положения характерной точки (M _t), м	Описание обозначения точки на местности (при наличии)
	X	Y			
1	2	3	4	5	6
7211	625878.63	304238.85	Картометрический метод	1	-
7212	625870.45	304247.49	Картометрический метод	1	-
7166	625822.50	304298.14	Картометрический метод	1	-
7213	625287.47	304062.18	Картометрический метод	1	-
7214	625332.96	303921.66	Картометрический метод	1	-
7215	625216.26	303856.16	Картометрический метод	1	-
7216	625244.38	303803.82	Картометрический метод	1	-
7217	625476.75	303930.70	Картометрический метод	1	-
7218	625450.68	303987.83	Картометрический метод	1	-
7219	625436.00	303979.63	Картометрический метод	1	-
7220	625422.32	304009.71	Картометрический метод	1	-
7221	625523.82	304058.38	Картометрический метод	1	-
7222	625533.57	304035.51	Картометрический метод	1	-
7223	625629.58	304079.69	Картометрический метод	1	-
7224	625616.81	304112.56	Картометрический метод	1	-
7225	625407.30	304019.99	Картометрический метод	1	-
7226	625323.99	304212.54	Картометрический метод	1	-
7227	625274.12	304191.94	Картометрический метод	1	-
7228	625233.60	304171.59	Картометрический метод	1	-
7229	625234.47	304169.97	Картометрический метод	1	-
7230	625241.77	304153.62	Картометрический метод	1	-
7231	625274.38	304088.15	Картометрический метод	1	-
7232	625275.58	304086.81	Картометрический метод	1	-
7213	625287.47	304062.18	Картометрический метод	1	-
7233	624697.48	303585.92	Картометрический метод	1	-

2. Сведения о характерных точках границ объекта					
Обозначение характерных точек границ	Координаты, м		Метод определения координат характерной точки	Средняя квадратическая погрешность положения характерной точки (M _t), м	Описание обозначения точки на местности (при наличии)
	X	Y			
1	2	3	4	5	6
7234	624690.41	303489.24	Картометрический метод	1	-
7235	624704.95	303479.85	Картометрический метод	1	-
7236	624705.97	303479.20	Картометрический метод	1	-
7237	624706.87	303490.30	Картометрический метод	1	-
7238	624706.76	303510.60	Картометрический метод	1	-
7239	624697.63	303510.29	Картометрический метод	1	-
7240	624695.49	303548.01	Картометрический метод	1	-
7241	624708.19	303548.61	Картометрический метод	1	-
7242	624704.43	303570.68	Картометрический метод	1	-
7243	624702.09	303570.51	Картометрический метод	1	-
7233	624697.48	303585.92	Картометрический метод	1	-
7244	628702.29	290208.34	Картометрический метод	1	-
7245	628681.09	290202.34	Картометрический метод	1	-
7246	628681.09	290202.35	Картометрический метод	1	-
7247	628681.07	290202.34	Картометрический метод	1	-
7248	628681.08	290202.40	Картометрический метод	1	-
7249	628678.32	290212.92	Картометрический метод	1	-
7250	628610.51	290208.51	Картометрический метод	1	-
7251	628610.44	290208.49	Картометрический метод	1	-
7252	628610.44	290208.50	Картометрический метод	1	-
7253	628610.41	290208.50	Картометрический метод	1	-
7254	628601.71	290246.19	Картометрический метод	1	-
7255	628630.71	290255.09	Картометрический метод	1	-
7256	628663.03	290270.57	Картометрический метод	1	-
7257	628712.46	290288.49	Картометрический метод	1	-

2. Сведения о характерных точках границ объекта					
Обозначение характерных точек границ	Координаты, м		Метод определения координат характерной точки	Средняя квадратическая погрешность положения характерной точки (M _t), м	Описание обозначения точки на местности (при наличии)
	X	Y			
1	2	3	4	5	6
7258	628729.98	290242.60	Картометрический метод	1	-
7259	628747.93	290197.06	Картометрический метод	1	-
7260	628747.90	290197.05	Картометрический метод	1	-
7261	628747.91	290197.03	Картометрический метод	1	-
7262	628843.06	290222.79	Картометрический метод	1	-
7263	628898.02	290233.51	Картометрический метод	1	-
7264	628933.27	290242.91	Картометрический метод	1	-
7265	628905.85	290409.78	Картометрический метод	1	-
7266	628898.96	290439.20	Картометрический метод	1	-
7267	628869.06	290429.43	Картометрический метод	1	-
7268	628802.82	290401.55	Картометрический метод	1	-
7269	628796.46	290399.13	Картометрический метод	1	-
7270	628785.85	290420.96	Картометрический метод	1	-
7271	628777.37	290444.78	Картометрический метод	1	-
7272	628776.72	290446.53	Картометрический метод	1	-
7273	628757.35	290440.81	Картометрический метод	1	-
7274	628757.35	290440.81	Картометрический метод	1	-
7275	628714.50	290427.10	Картометрический метод	1	-
7276	628711.67	290426.08	Картометрический метод	1	-
7277	628699.38	290451.30	Картометрический метод	1	-
7278	628674.30	290506.32	Картометрический метод	1	-
7279	628664.92	290526.53	Картометрический метод	1	-
7280	628665.05	290526.59	Картометрический метод	1	-
7281	628619.94	290625.53	Картометрический метод	1	-
7282	628619.96	290625.54	Картометрический метод	1	-

2. Сведения о характерных точках границ объекта					
Обозначение характерных точек границ	Координаты, м		Метод определения координат характерной точки	Средняя квадратическая погрешность положения характерной точки (Mt), м	Описание обозначения точки на местности (при наличии)
	X	Y			
1	2	3	4	5	6
7283	628619.96	290625.54	Картометрический метод	1	-
7284	628727.50	290654.07	Картометрический метод	1	-
7285	628755.94	290661.58	Картометрический метод	1	-
7286	628838.39	290685.70	Картометрический метод	1	-
7287	628798.54	290842.45	Картометрический метод	1	-
7288	628706.52	291197.07	Картометрический метод	1	-
7289	628681.18	291290.81	Картометрический метод	1	-
7290	628621.78	291425.33	Картометрический метод	1	-
7291	628600.90	291532.56	Картометрический метод	1	-
7292	628340.84	291395.91	Картометрический метод	1	-
7293	628214.38	291339.72	Картометрический метод	1	-
7294	628077.54	291268.83	Картометрический метод	1	-
7295	627963.22	291176.81	Картометрический метод	1	-
7296	627874.12	291050.25	Картометрический метод	1	-
7297	627747.11	290852.59	Картометрический метод	1	-
7298	627736.05	290834.02	Картометрический метод	1	-
7299	627700.18	290857.01	Картометрический метод	1	-
7300	627693.41	290845.76	Картометрический метод	1	-
7301	627714.21	290831.39	Картометрический метод	1	-
7302	627723.61	290825.63	Картометрический метод	1	-
7303	627729.15	290822.30	Картометрический метод	1	-
7304	627689.30	290755.13	Картометрический метод	1	-
7305	627674.32	290721.32	Картометрический метод	1	-
7306	627652.74	290617.73	Картометрический метод	1	-
7307	627555.20	290571.91	Картометрический метод	1	-

2. Сведения о характерных точках границ объекта					
Обозначение характерных точек границ	Координаты, м		Метод определения координат характерной точки	Средняя квадратическая погрешность положения характерной точки (M _t), м	Описание обозначения точки на местности (при наличии)
	X	Y			
1	2	3	4	5	6
7308	627561.58	290483.92	Картометрический метод	1	-
7309	627529.23	290476.50	Картометрический метод	1	-
7310	627472.14	290463.40	Картометрический метод	1	-
7311	627434.38	290460.03	Картометрический метод	1	-
7312	627387.39	290470.53	Картометрический метод	1	-
7313	627370.90	290454.14	Картометрический метод	1	-
7314	627370.86	290409.31	Картометрический метод	1	-
7315	627381.15	290389.35	Картометрический метод	1	-
7316	627365.82	290378.98	Картометрический метод	1	-
7317	627352.84	290266.05	Картометрический метод	1	-
7318	627321.11	290130.21	Картометрический метод	1	-
7319	627322.10	290102.43	Картометрический метод	1	-
7320	627309.53	290064.86	Картометрический метод	1	-
7321	627300.63	289944.01	Картометрический метод	1	-
7322	627767.61	289888.40	Картометрический метод	1	-
7323	627762.93	289847.89	Картометрический метод	1	-
7324	627799.74	289844.11	Картометрический метод	1	-
7325	627804.19	289884.35	Картометрический метод	1	-
7326	627855.93	289882.31	Картометрический метод	1	-
7327	627762.89	289682.08	Картометрический метод	1	-
7328	627643.90	289448.99	Картометрический метод	1	-
7329	627589.41	289346.93	Картометрический метод	1	-
7330	627534.19	289248.95	Картометрический метод	1	-
7331	627630.16	289294.80	Картометрический метод	1	-
7332	627968.44	289382.17	Картометрический метод	1	-

2. Сведения о характерных точках границ объекта					
Обозначение характерных точек границ	Координаты, м		Метод определения координат характерной точки	Средняя квадратическая погрешность положения характерной точки (M _t), м	Описание обозначения точки на местности (при наличии)
	X	Y			
1	2	3	4	5	6
7333	628194.47	289394.96	Картометрический метод	1	-
7334	628261.64	289442.11	Картометрический метод	1	-
7335	628292.96	289516.79	Картометрический метод	1	-
7336	628317.28	289550.39	Картометрический метод	1	-
7337	628437.86	289716.65	Картометрический метод	1	-
7338	628532.11	289782.64	Картометрический метод	1	-
7339	628703.09	289988.14	Картометрический метод	1	-
7340	628802.99	290009.79	Картометрический метод	1	-
7341	628806.08	290045.95	Картометрический метод	1	-
7342	628765.92	290101.02	Картометрический метод	1	-
7343	628728.84	290191.97	Картометрический метод	1	-
7344	628718.78	290213.00	Картометрический метод	1	-
7244	628702.29	290208.34	Картометрический метод	1	-
7345	627975.37	290995.31	Картометрический метод	1	-
7346	628023.24	291049.44	Картометрический метод	1	-
7347	627935.61	291110.14	Картометрический метод	1	-
7348	627895.79	291047.79	Картометрический метод	1	-
7349	627856.08	290985.63	Картометрический метод	1	-
7350	627918.95	290931.43	Картометрический метод	1	-
7345	627975.37	290995.31	Картометрический метод	1	-
7351	628893.63	290334.03	Картометрический метод	1	-
7352	628841.98	290319.87	Картометрический метод	1	-
7353	628866.72	290229.69	Картометрический метод	1	-
7354	628918.36	290243.90	Картометрический метод	1	-
7351	628893.63	290334.03	Картометрический метод	1	-

2. Сведения о характерных точках границ объекта					
Обозначение характерных точек границ	Координаты, м		Метод определения координат характерной точки	Средняя квадратическая погрешность положения характерной точки (M _t), м	Описание обозначения точки на местности (при наличии)
	X	Y			
1	2	3	4	5	6
7355	628600.82	290677.81	Картометрический метод	1	-
7356	628612.75	290641.32	Картометрический метод	1	-
7357	628616.57	290632.92	Картометрический метод	1	-
7358	628744.07	290666.70	Картометрический метод	1	-
7359	628743.53	290668.72	Картометрический метод	1	-
7360	628730.36	290715.98	Картометрический метод	1	-
7361	628629.50	290686.06	Картометрический метод	1	-
7362	628602.49	290678.27	Картометрический метод	1	-
7355	628600.82	290677.81	Картометрический метод	1	-
7363	627796.60	290307.77	Картометрический метод	1	-
7364	627796.89	290303.15	Картометрический метод	1	-
7365	627818.86	290295.48	Картометрический метод	1	-
7366	627832.77	290280.97	Картометрический метод	1	-
7367	627837.39	290274.98	Картометрический метод	1	-
7368	627851.27	290257.60	Картометрический метод	1	-
7369	627852.34	290252.84	Картометрический метод	1	-
7370	627852.78	290252.76	Картометрический метод	1	-
7371	627853.16	290257.45	Картометрический метод	1	-
7372	627856.15	290296.29	Картометрический метод	1	-
7373	627856.38	290297.17	Картометрический метод	1	-
7374	627858.55	290303.84	Картометрический метод	1	-
7363	627796.60	290307.77	Картометрический метод	1	-
7375	628563.46	290656.52	Картометрический метод	1	-
7376	628566.56	290641.24	Картометрический метод	1	-
7377	628568.93	290631.32	Картометрический метод	1	-

2. Сведения о характерных точках границ объекта					
Обозначение характерных точек границ	Координаты, м		Метод определения координат характерной точки	Средняя квадратическая погрешность положения характерной точки (M _t), м	Описание обозначения точки на местности (при наличии)
	X	Y			
1	2	3	4	5	6
7378	628596.38	290639.79	Картометрический метод	1	-
7379	628589.22	290661.79	Картометрический метод	1	-
7380	628588.78	290661.73	Картометрический метод	1	-
7375	628563.46	290656.52	Картометрический метод	1	-
7381	628639.81	290299.16	Картометрический метод	1	-
7382	628648.25	290270.39	Картометрический метод	1	-
7383	628677.04	290278.91	Картометрический метод	1	-
7384	628668.59	290307.68	Картометрический метод	1	-
7385	628655.20	290303.64	Картометрический метод	1	-
7386	628654.98	290303.64	Картометрический метод	1	-
7387	628654.98	290303.72	Картометрический метод	1	-
7388	628652.30	290303.00	Картометрический метод	1	-
7389	628652.41	290302.66	Картометрический метод	1	-
7390	628651.97	290302.60	Картометрический метод	1	-
7381	628639.81	290299.16	Картометрический метод	1	-
7391	617586.10	329752.79	Картометрический метод	1	-
7392	617594.13	329767.18	Картометрический метод	1	-
7393	617624.88	329879.55	Картометрический метод	1	-
7394	617623.53	329911.61	Картометрический метод	1	-
7395	617641.48	329978.34	Картометрический метод	1	-
7396	617668.76	330124.86	Картометрический метод	1	-
7397	617672.77	330150.14	Картометрический метод	1	-
7398	617682.27	330177.75	Картометрический метод	1	-
7399	617695.76	330189.03	Картометрический метод	1	-
7400	617733.95	330211.99	Картометрический метод	1	-

2. Сведения о характерных точках границ объекта					
Обозначение характерных точек границ	Координаты, м		Метод определения координат характерной точки	Средняя квадратическая погрешность положения характерной точки (M _t), м	Описание обозначения точки на местности (при наличии)
	X	Y			
1	2	3	4	5	6
7401	617786.80	330216.00	Картометрический метод	1	-
7402	617820.59	330219.73	Картометрический метод	1	-
7403	617856.33	330227.76	Картометрический метод	1	-
7404	617883.46	330232.09	Картометрический метод	1	-
7405	617847.40	330247.79	Картометрический метод	1	-
7406	617816.83	330266.52	Картометрический метод	1	-
7407	617786.43	330323.19	Картометрический метод	1	-
7408	617750.26	330362.65	Картометрический метод	1	-
7409	617700.11	330430.06	Картометрический метод	1	-
7410	617478.15	330543.50	Картометрический метод	1	-
7411	617409.91	330587.07	Картометрический метод	1	-
7412	617129.58	330658.60	Картометрический метод	1	-
7413	617076.97	330679.15	Картометрический метод	1	-
7414	617033.40	330578.03	Картометрический метод	1	-
7415	616892.00	330311.68	Картометрический метод	1	-
7416	616822.12	330017.37	Картометрический метод	1	-
7417	616906.53	330018.19	Картометрический метод	1	-
7418	616951.59	330030.03	Картометрический метод	1	-
7419	617003.60	330029.02	Картометрический метод	1	-
7420	617095.57	330027.60	Картометрический метод	1	-
7421	617207.61	330015.15	Картометрический метод	1	-
7422	617309.67	330009.52	Картометрический метод	1	-
7423	617368.22	330015.24	Картометрический метод	1	-
7424	617388.03	330009.97	Картометрический метод	1	-
7425	617394.32	329990.04	Картометрический метод	1	-

2. Сведения о характерных точках границ объекта					
Обозначение характерных точек границ	Координаты, м		Метод определения координат характерной точки	Средняя квадратическая погрешность положения характерной точки (M _t), м	Описание обозначения точки на местности (при наличии)
	X	Y			
1	2	3	4	5	6
7426	617388.77	329950.44	Картометрический метод	1	-
7427	617370.49	329836.59	Картометрический метод	1	-
7428	617331.88	329688.34	Картометрический метод	1	-
7429	617270.43	329558.61	Картометрический метод	1	-
7430	617244.94	329516.00	Картометрический метод	1	-
7431	617249.83	329510.95	Картометрический метод	1	-
7432	617275.04	329531.23	Картометрический метод	1	-
7433	617315.65	329572.24	Картометрический метод	1	-
7434	617353.18	329615.15	Картометрический метод	1	-
7435	617399.00	329681.47	Картометрический метод	1	-
7436	617412.85	329702.82	Картометрический метод	1	-
7437	617423.92	329731.82	Картометрический метод	1	-
7438	617482.14	329762.19	Картометрический метод	1	-
7439	617541.22	329749.83	Картометрический метод	1	-
7440	617570.26	329746.98	Картометрический метод	1	-
7391	617586.10	329752.79	Картометрический метод	1	-
7441	620927.99	326207.71	Картометрический метод	1	-
7442	620928.78	326229.43	Картометрический метод	1	-
7443	620915.04	326253.07	Картометрический метод	1	-
7444	620914.51	326305.63	Картометрический метод	1	-
7445	620915.53	326398.16	Картометрический метод	1	-
7446	620916.96	326495.03	Картометрический метод	1	-
7447	620922.53	326552.11	Картометрический метод	1	-
7448	620927.68	326608.79	Картометрический метод	1	-
7449	620938.54	326649.60	Картометрический метод	1	-

2. Сведения о характерных точках границ объекта					
Обозначение характерных точек границ	Координаты, м		Метод определения координат характерной точки	Средняя квадратическая погрешность положения характерной точки (M _t), м	Описание обозначения точки на местности (при наличии)
	X	Y			
1	2	3	4	5	6
7450	620955.87	326691.99	Картометрический метод	1	-
7451	620985.09	326732.94	Картометрический метод	1	-
7452	621014.67	326771.37	Картометрический метод	1	-
7453	621072.39	326837.01	Картометрический метод	1	-
7454	621092.56	326872.54	Картометрический метод	1	-
7455	621135.61	326923.95	Картометрический метод	1	-
7456	621171.14	326961.37	Картометрический метод	1	-
7457	621194.52	326982.35	Картометрический метод	1	-
7458	621241.71	327038.60	Картометрический метод	1	-
7459	621246.53	327268.04	Картометрический метод	1	-
7460	621305.54	327336.96	Картометрический метод	1	-
7461	621245.10	327514.55	Картометрический метод	1	-
7462	620891.36	327375.71	Картометрический метод	1	-
7463	620851.72	327352.44	Картометрический метод	1	-
7464	620822.05	327313.97	Картометрический метод	1	-
7465	620794.97	327297.58	Картометрический метод	1	-
7466	620768.61	327230.61	Картометрический метод	1	-
7467	620716.60	327222.06	Картометрический метод	1	-
7468	620686.67	327187.85	Картометрический метод	1	-
7469	620525.64	326902.84	Картометрический метод	1	-
7470	620480.04	326887.17	Картометрический метод	1	-
7471	620465.79	326901.42	Картометрический метод	1	-
7472	620499.28	326922.80	Картометрический метод	1	-
7473	620433.01	326974.81	Картометрический метод	1	-
7474	620402.37	326952.72	Картометрический метод	1	-

2. Сведения о характерных точках границ объекта					
Обозначение характерных точек границ	Координаты, м		Метод определения координат характерной точки	Средняя квадратическая погрешность положения характерной точки (M _t), м	Описание обозначения точки на местности (при наличии)
	X	Y			
1	2	3	4	5	6
7475	620378.15	326956.28	Картометрический метод	1	-
7476	620179.35	327117.31	Картометрический метод	1	-
7477	620016.59	326990.65	Картометрический метод	1	-
7478	620020.77	326984.92	Картометрический метод	1	-
7479	620110.49	326858.93	Картометрический метод	1	-
7480	620006.68	326731.97	Картометрический метод	1	-
7481	620064.25	326700.98	Картометрический метод	1	-
7482	620085.78	326673.81	Картометрический метод	1	-
7483	620128.33	326643.57	Картометрический метод	1	-
7484	620147.09	326695.79	Картометрический метод	1	-
7485	620192.40	326719.17	Картометрический метод	1	-
7486	620297.89	326662.11	Картометрический метод	1	-
7487	620362.09	326614.16	Картометрический метод	1	-
7488	620462.86	326592.76	Картометрический метод	1	-
7489	620498.10	326527.98	Картометрический метод	1	-
7490	620424.71	326400.46	Картометрический метод	1	-
7491	620527.54	326344.77	Картометрический метод	1	-
7492	620614.26	326471.52	Картометрический метод	1	-
7493	620661.49	326439.50	Картометрический метод	1	-
7494	620659.63	326408.02	Картометрический метод	1	-
7495	620680.17	326411.75	Картометрический метод	1	-
7496	620689.51	326398.68	Картометрический метод	1	-
7497	620650.12	326316.29	Картометрический метод	1	-
7498	620647.71	326300.69	Картометрический метод	1	-
7499	620664.91	326321.64	Картометрический метод	1	-

2. Сведения о характерных точках границ объекта					
Обозначение характерных точек границ	Координаты, м		Метод определения координат характерной точки	Средняя квадратическая погрешность положения характерной точки (Mt), м	Описание обозначения точки на местности (при наличии)
	X	Y			
1	2	3	4	5	6
7500	620676.98	326325.19	Картометрический метод	1	-
7501	620690.63	326324.98	Картометрический метод	1	-
7502	620705.00	326319.39	Картометрический метод	1	-
7503	620738.80	326287.03	Картометрический метод	1	-
7504	620786.00	326234.64	Картометрический метод	1	-
7505	620798.60	326222.45	Картометрический метод	1	-
7506	620860.36	326176.42	Картометрический метод	1	-
7507	620906.96	326142.29	Картометрический метод	1	-
7508	620914.15	326165.26	Картометрический метод	1	-
7441	620927.99	326207.71	Картометрический метод	1	-
7509	615308.37	300912.98	Картометрический метод	1	-
7510	615436.37	301012.78	Картометрический метод	1	-
7511	615338.01	301155.32	Картометрический метод	1	-
7512	615317.66	301208.87	Картометрический метод	1	-
7513	615302.53	301218.94	Картометрический метод	1	-
7514	615292.93	301207.61	Картометрический метод	1	-
7515	615226.85	301205.81	Картометрический метод	1	-
7516	615180.10	301212.64	Картометрический метод	1	-
7517	615063.32	301358.31	Картометрический метод	1	-
7518	615021.82	301336.97	Картометрический метод	1	-
7519	615021.33	301330.71	Картометрический метод	1	-
7520	614938.87	301271.43	Картометрический метод	1	-
7521	614833.64	301198.18	Картометрический метод	1	-
7522	614831.18	301187.98	Картометрический метод	1	-
7523	614850.12	301149.64	Картометрический метод	1	-

2. Сведения о характерных точках границ объекта					
Обозначение характерных точек границ	Координаты, м		Метод определения координат характерной точки	Средняя квадратическая погрешность положения характерной точки (M _t), м	Описание обозначения точки на местности (при наличии)
	X	Y			
1	2	3	4	5	6
7524	614892.83	301082.89	Картометрический метод	1	-
7525	614945.43	301016.64	Картометрический метод	1	-
7526	614904.68	300970.45	Картометрический метод	1	-
7527	614953.98	300908.08	Картометрический метод	1	-
7528	614915.00	300859.18	Картометрический метод	1	-
7529	614899.61	300745.50	Картометрический метод	1	-
7530	614900.19	300738.10	Картометрический метод	1	-
7531	615043.73	300873.64	Картометрический метод	1	-
7532	615111.52	300781.99	Картометрический метод	1	-
7533	615292.08	300906.26	Картометрический метод	1	-
7509	615308.37	300912.98	Картометрический метод	1	-
7534	618623.80	293448.33	Картометрический метод	1	-
7535	618629.80	293426.69	Картометрический метод	1	-
7536	618643.31	293418.80	Картометрический метод	1	-
7537	618650.12	293418.11	Картометрический метод	1	-
7538	618650.22	293418.41	Картометрический метод	1	-
7539	618651.17	293418.10	Картометрический метод	1	-
7540	618651.14	293418.00	Картометрический метод	1	-
7541	618670.68	293416.02	Картометрический метод	1	-
7542	618674.41	293411.78	Картометрический метод	1	-
7543	618665.01	293335.82	Картометрический метод	1	-
7544	618686.22	293333.18	Картометрический метод	1	-
7545	618734.47	293325.71	Картометрический метод	1	-
7546	618736.96	293312.26	Картометрический метод	1	-
7547	618746.68	293314.31	Картометрический метод	1	-

2. Сведения о характерных точках границ объекта					
Обозначение характерных точек границ	Координаты, м		Метод определения координат характерной точки	Средняя квадратическая погрешность положения характерной точки (Mt), м	Описание обозначения точки на местности (при наличии)
	X	Y			
1	2	3	4	5	6
7548	618763.36	293273.70	Картометрический метод	1	-
7549	618769.50	293276.64	Картометрический метод	1	-
7550	618767.88	293228.79	Картометрический метод	1	-
7551	618831.82	293224.99	Картометрический метод	1	-
7552	618905.13	293179.86	Картометрический метод	1	-
7553	618953.64	293182.04	Картометрический метод	1	-
7554	618951.79	293118.12	Картометрический метод	1	-
7555	618961.53	293105.84	Картометрический метод	1	-
7556	619036.86	292936.23	Картометрический метод	1	-
7557	619051.99	292888.55	Картометрический метод	1	-
7558	619095.13	292824.97	Картометрический метод	1	-
7559	619071.56	292816.34	Картометрический метод	1	-
7560	619015.99	292807.87	Картометрический метод	1	-
7561	618987.08	292801.11	Картометрический метод	1	-
7562	618952.86	292697.65	Картометрический метод	1	-
7563	618947.13	292679.95	Картометрический метод	1	-
7564	618950.43	292651.08	Картометрический метод	1	-
7565	618978.45	292659.24	Картометрический метод	1	-
7566	618997.26	292660.54	Картометрический метод	1	-
7567	619015.76	292657.59	Картометрический метод	1	-
7568	619034.48	292652.52	Картометрический метод	1	-
7569	619048.76	292636.75	Картометрический метод	1	-
7570	619066.04	292605.45	Картометрический метод	1	-
7571	619086.03	292577.88	Картометрический метод	1	-
7572	619101.36	292562.14	Картометрический метод	1	-

2. Сведения о характерных точках границ объекта					
Обозначение характерных точек границ	Координаты, м		Метод определения координат характерной точки	Средняя квадратическая погрешность положения характерной точки (Mt), м	Описание обозначения точки на местности (при наличии)
	X	Y			
1	2	3	4	5	6
7573	619125.36	292553.73	Картометрический метод	1	-
7574	619149.49	292549.64	Картометрический метод	1	-
7575	619177.97	292550.29	Картометрический метод	1	-
7576	619216.83	292553.45	Картометрический метод	1	-
7577	619257.75	292560.90	Картометрический метод	1	-
7578	619303.05	292570.92	Картометрический метод	1	-
7579	619356.34	292580.86	Картометрический метод	1	-
7580	619409.35	292592.38	Картометрический метод	1	-
7581	619461.52	292602.33	Картометрический метод	1	-
7582	619508.89	292610.21	Картометрический метод	1	-
7583	619545.38	292607.51	Картометрический метод	1	-
7584	619559.26	292602.47	Картометрический метод	1	-
7585	619581.65	292589.84	Картометрический метод	1	-
7586	619600.33	292570.00	Картометрический метод	1	-
7587	619613.78	292539.82	Картометрический метод	1	-
7588	619617.71	292512.45	Картометрический метод	1	-
7589	619654.02	292511.82	Картометрический метод	1	-
7590	619750.30	292506.90	Картометрический метод	1	-
7591	619750.08	292510.24	Картометрический метод	1	-
7592	619781.02	292653.61	Картометрический метод	1	-
7593	619797.18	292770.21	Картометрический метод	1	-
7594	619854.05	292963.46	Картометрический метод	1	-
7595	619759.00	292991.81	Картометрический метод	1	-
7596	619736.97	293001.24	Картометрический метод	1	-
7597	619744.76	293152.39	Картометрический метод	1	-

2. Сведения о характерных точках границ объекта					
Обозначение характерных точек границ	Координаты, м		Метод определения координат характерной точки	Средняя квадратическая погрешность положения характерной точки (M _t), м	Описание обозначения точки на местности (при наличии)
	X	Y			
1	2	3	4	5	6
7598	619862.39	293286.36	Картометрический метод	1	-
7599	619862.20	293333.08	Картометрический метод	1	-
7600	619853.82	293378.19	Картометрический метод	1	-
7601	619846.40	293424.04	Картометрический метод	1	-
7602	619837.75	293446.72	Картометрический метод	1	-
7603	619841.16	293467.79	Картометрический метод	1	-
7604	619838.74	293514.09	Картометрический метод	1	-
7605	619828.32	293535.77	Картометрический метод	1	-
7606	619826.01	293576.08	Картометрический метод	1	-
7607	619626.39	293501.66	Картометрический метод	1	-
7608	619532.46	293480.59	Картометрический метод	1	-
7609	619363.95	293477.28	Картометрический метод	1	-
7610	619149.09	293478.22	Картометрический метод	1	-
7611	619060.39	293550.26	Картометрический метод	1	-
7612	618861.14	293613.35	Картометрический метод	1	-
7613	618742.47	293563.17	Картометрический метод	1	-
7614	618723.76	293562.55	Картометрический метод	1	-
7615	618709.62	293567.83	Картометрический метод	1	-
7616	618672.24	293565.05	Картометрический метод	1	-
7617	618648.66	293555.50	Картометрический метод	1	-
7618	618630.66	293495.56	Картометрический метод	1	-
7619	618625.76	293470.48	Картометрический метод	1	-
7534	618623.80	293448.33	Картометрический метод	1	-
7620	631150.99	283983.91	Картометрический метод	1	-
7621	631020.00	283991.45	Картометрический метод	1	-

2. Сведения о характерных точках границ объекта					
Обозначение характерных точек границ	Координаты, м		Метод определения координат характерной точки	Средняя квадратическая погрешность положения характерной точки (M _t), м	Описание обозначения точки на местности (при наличии)
	X	Y			
1	2	3	4	5	6
7622	631003.50	283997.00	Картометрический метод	1	-
7623	630851.51	284026.68	Картометрический метод	1	-
7624	630786.64	284038.43	Картометрический метод	1	-
7625	630749.24	284047.24	Картометрический метод	1	-
7626	630717.38	284043.90	Картометрический метод	1	-
7627	630704.58	284037.76	Картометрический метод	1	-
7628	630680.06	284015.26	Картометрический метод	1	-
7629	630658.49	283978.16	Картометрический метод	1	-
7630	630613.38	283938.89	Картометрический метод	1	-
7631	630583.93	283926.61	Картометрический метод	1	-
7632	630557.84	283923.83	Картометрический метод	1	-
7633	630530.44	283932.47	Картометрический метод	1	-
7634	630422.95	283977.19	Картометрический метод	1	-
7635	630369.81	283998.90	Картометрический метод	1	-
7636	630336.16	284004.51	Картометрический метод	1	-
7637	630285.93	284004.60	Картометрический метод	1	-
7638	630237.49	284012.30	Картометрический метод	1	-
7639	630199.41	284021.09	Картометрический метод	1	-
7640	630129.83	284050.04	Картометрический метод	1	-
7641	630007.42	284117.61	Картометрический метод	1	-
7642	629970.30	284137.17	Картометрический метод	1	-
7643	629937.24	284138.51	Картометрический метод	1	-
7644	629921.74	284151.97	Картометрический метод	1	-
7645	629887.25	284167.37	Картометрический метод	1	-
7646	629834.74	284198.73	Картометрический метод	1	-

2. Сведения о характерных точках границ объекта					
Обозначение характерных точек границ	Координаты, м		Метод определения координат характерной точки	Средняя квадратическая погрешность положения характерной точки (M _t), м	Описание обозначения точки на местности (при наличии)
	X	Y			
1	2	3	4	5	6
7647	629787.26	284233.32	Картометрический метод	1	-
7648	629780.78	284232.82	Картометрический метод	1	-
7649	629747.78	284161.07	Картометрический метод	1	-
7650	629668.27	284006.02	Картометрический метод	1	-
7651	629914.58	283877.51	Картометрический метод	1	-
7652	629855.62	283754.88	Картометрический метод	1	-
7653	629808.37	283627.26	Картометрический метод	1	-
7654	629771.66	283536.42	Картометрический метод	1	-
7655	629754.24	283497.50	Картометрический метод	1	-
7656	629889.43	283396.62	Картометрический метод	1	-
7657	629976.67	283349.45	Картометрический метод	1	-
7658	630080.30	283274.03	Картометрический метод	1	-
7659	630197.69	283211.07	Картометрический метод	1	-
7660	630383.56	283162.32	Картометрический метод	1	-
7661	630441.18	283137.86	Картометрический метод	1	-
7662	630632.55	283090.36	Картометрический метод	1	-
7663	630679.28	283083.45	Картометрический метод	1	-
7664	630725.10	283074.49	Картометрический метод	1	-
7665	630751.40	283077.56	Картометрический метод	1	-
7666	630806.06	283083.66	Картометрический метод	1	-
7667	630836.67	283103.70	Картометрический метод	1	-
7668	630872.84	283146.85	Картометрический метод	1	-
7669	630930.79	283220.42	Картометрический метод	1	-
7670	631008.97	283298.38	Картометрический метод	1	-
7671	631050.82	283327.30	Картометрический метод	1	-

2. Сведения о характерных точках границ объекта					
Обозначение характерных точек границ	Координаты, м		Метод определения координат характерной точки	Средняя квадратическая погрешность положения характерной точки (Mt), м	Описание обозначения точки на местности (при наличии)
	X	Y			
1	2	3	4	5	6
7672	631164.67	283415.35	Картометрический метод	1	-
7673	631222.26	283464.11	Картометрический метод	1	-
7674	631342.58	283591.06	Картометрический метод	1	-
7675	631482.92	283734.27	Картометрический метод	1	-
7676	631440.54	283748.37	Картометрический метод	1	-
7677	631490.45	283790.45	Картометрический метод	1	-
7678	631464.53	283836.69	Картометрический метод	1	-
7679	631414.99	283814.95	Картометрический метод	1	-
7680	631419.59	283825.49	Картометрический метод	1	-
7681	631402.89	283835.16	Картометрический метод	1	-
7682	631395.67	283891.76	Картометрический метод	1	-
7683	631370.57	283966.34	Картометрический метод	1	-
7684	631343.47	283974.51	Картометрический метод	1	-
7685	631321.01	283975.88	Картометрический метод	1	-
7620	631150.99	283983.91	Картометрический метод	1	-
7686	631112.56	283408.83	Картометрический метод	1	-
7687	631102.17	283398.41	Картометрический метод	1	-
7688	631083.12	283384.88	Картометрический метод	1	-
7689	631069.83	283375.42	Картометрический метод	1	-
7690	631054.65	283368.53	Картометрический метод	1	-
7691	631034.33	283357.15	Картометрический метод	1	-
7692	631005.00	283336.93	Картометрический метод	1	-
7693	630987.60	283321.77	Картометрический метод	1	-
7694	630974.63	283312.38	Картометрический метод	1	-
7695	630956.45	283295.57	Картометрический метод	1	-

2. Сведения о характерных точках границ объекта					
Обозначение характерных точек границ	Координаты, м		Метод определения координат характерной точки	Средняя квадратическая погрешность положения характерной точки (M _t), м	Описание обозначения точки на местности (при наличии)
	X	Y			
1	2	3	4	5	6
7696	630931.93	283268.51	Картометрический метод	1	-
7697	630901.34	283234.61	Картометрический метод	1	-
7698	630886.54	283216.81	Картометрический метод	1	-
7699	630826.79	283293.22	Картометрический метод	1	-
7700	631020.75	283457.90	Картометрический метод	1	-
7701	630954.34	283702.07	Картометрический метод	1	-
7702	631203.91	283714.12	Картометрический метод	1	-
7703	631221.60	283702.52	Картометрический метод	1	-
7704	631238.21	283676.21	Картометрический метод	1	-
7705	631215.64	283655.93	Картометрический метод	1	-
7706	631221.66	283648.01	Картометрический метод	1	-
7707	631195.29	283625.48	Картометрический метод	1	-
7708	631183.79	283615.65	Картометрический метод	1	-
7709	631157.14	283583.68	Картометрический метод	1	-
7710	631207.72	283510.18	Картометрический метод	1	-
7711	631152.51	283442.87	Картометрический метод	1	-
7686	631112.56	283408.83	Картометрический метод	1	-
7712	630199.77	283476.10	Картометрический метод	1	-
7713	630509.30	283409.81	Картометрический метод	1	-
7714	630447.22	283207.54	Картометрический метод	1	-
7715	630357.63	283234.61	Картометрический метод	1	-
7716	630259.17	283267.50	Картометрический метод	1	-
7717	630178.89	283305.92	Картометрический метод	1	-
7718	630141.44	283329.06	Картометрический метод	1	-
7712	630199.77	283476.10	Картометрический метод	1	-

2. Сведения о характерных точках границ объекта					
Обозначение характерных точек границ	Координаты, м		Метод определения координат характерной точки	Средняя квадратическая погрешность положения характерной точки (M _t), м	Описание обозначения точки на местности (при наличии)
	X	Y			
1	2	3	4	5	6
7719	617071.14	290333.53	Картометрический метод	1	-
7720	617073.80	290432.11	Картометрический метод	1	-
7721	617074.59	290462.42	Картометрический метод	1	-
7722	616968.62	290465.54	Картометрический метод	1	-
7723	616969.10	290474.81	Картометрический метод	1	-
7724	616968.61	290526.18	Картометрический метод	1	-
7725	616963.69	290530.37	Картометрический метод	1	-
7726	616940.32	290704.57	Картометрический метод	1	-
7727	616933.25	290703.41	Картометрический метод	1	-
7728	616916.81	290692.59	Картометрический метод	1	-
7729	616887.30	290689.81	Картометрический метод	1	-
7730	616806.55	290682.48	Картометрический метод	1	-
7731	616772.29	290675.67	Картометрический метод	1	-
7732	616758.35	290665.55	Картометрический метод	1	-
7733	616757.41	290643.29	Картометрический метод	1	-
7734	616755.15	290602.42	Картометрический метод	1	-
7735	616743.47	290572.49	Картометрический метод	1	-
7736	616719.05	290549.64	Картометрический метод	1	-
7737	616697.00	290537.82	Картометрический метод	1	-
7738	616667.13	290532.96	Картометрический метод	1	-
7739	616625.32	290533.84	Картометрический метод	1	-
7740	616604.64	290529.73	Картометрический метод	1	-
7741	616551.96	290513.33	Картометрический метод	1	-
7742	616545.56	290387.54	Картометрический метод	1	-
7743	616551.73	290330.30	Картометрический метод	1	-

2. Сведения о характерных точках границ объекта					
Обозначение характерных точек границ	Координаты, м		Метод определения координат характерной точки	Средняя квадратическая погрешность положения характерной точки (M _t), м	Описание обозначения точки на местности (при наличии)
	X	Y			
1	2	3	4	5	6
7744	616553.86	290264.65	Картометрический метод	1	-
7745	616557.45	290247.63	Картометрический метод	1	-
7746	616585.82	290227.89	Картометрический метод	1	-
7747	616603.19	290199.86	Картометрический метод	1	-
7748	616595.27	290188.39	Картометрический метод	1	-
7749	616575.63	290167.85	Картометрический метод	1	-
7750	616549.13	290152.59	Картометрический метод	1	-
7751	616547.39	290141.03	Картометрический метод	1	-
7752	616552.79	290035.05	Картометрический метод	1	-
7753	616582.30	290040.82	Картометрический метод	1	-
7754	616599.48	290052.89	Картометрический метод	1	-
7755	616605.92	290068.22	Картометрический метод	1	-
7756	616618.74	290095.82	Картометрический метод	1	-
7757	616656.69	290094.48	Картометрический метод	1	-
7758	616713.78	290082.05	Картометрический метод	1	-
7759	616754.57	290069.91	Картометрический метод	1	-
7760	616784.96	290186.81	Картометрический метод	1	-
7761	616816.64	290186.96	Картометрический метод	1	-
7762	616861.10	290187.19	Картометрический метод	1	-
7763	616925.52	290192.42	Картометрический метод	1	-
7764	616936.96	290237.80	Картометрический метод	1	-
7765	616938.61	290293.34	Картометрический метод	1	-
7766	616955.27	290323.20	Картометрический метод	1	-
7767	616981.71	290332.10	Картометрический метод	1	-
7768	617044.53	290336.56	Картометрический метод	1	-

2. Сведения о характерных точках границ объекта					
Обозначение характерных точек границ	Координаты, м		Метод определения координат характерной точки	Средняя квадратическая погрешность положения характерной точки (Mt), м	Описание обозначения точки на местности (при наличии)
	X	Y			
1	2	3	4	5	6
7719	617071.14	290333.53	Картометрический метод	1	-
7769	618254.14	288749.11	Картометрический метод	1	-
7770	618308.53	288824.38	Картометрический метод	1	-
7771	618264.95	288854.47	Картометрический метод	1	-
7772	618256.34	288852.27	Картометрический метод	1	-
7773	618235.16	288872.76	Картометрический метод	1	-
7774	618226.13	288891.40	Картометрический метод	1	-
7775	618233.40	288913.12	Картометрический метод	1	-
7776	618234.33	288929.32	Картометрический метод	1	-
7777	618217.14	288951.40	Картометрический метод	1	-
7778	618237.38	288981.22	Картометрический метод	1	-
7779	618255.34	288986.58	Картометрический метод	1	-
7780	618311.33	288993.70	Картометрический метод	1	-
7781	618364.17	289010.12	Картометрический метод	1	-
7782	618415.62	289046.11	Картометрический метод	1	-
7783	618429.31	289060.94	Картометрический метод	1	-
7784	618382.48	289089.77	Картометрический метод	1	-
7785	618334.32	289141.80	Картометрический метод	1	-
7786	618306.81	289163.88	Картометрический метод	1	-
7787	618273.77	289188.69	Картометрический метод	1	-
7788	618258.00	289186.68	Картометрический метод	1	-
7789	618235.34	289195.97	Картометрический метод	1	-
7790	618155.73	289261.80	Картометрический метод	1	-
7791	618117.77	289217.22	Картометрический метод	1	-
7792	618064.82	289189.95	Картометрический метод	1	-

2. Сведения о характерных точках границ объекта					
Обозначение характерных точек границ	Координаты, м		Метод определения координат характерной точки	Средняя квадратическая погрешность положения характерной точки (Mt), м	Описание обозначения точки на местности (при наличии)
	X	Y			
1	2	3	4	5	6
7793	618029.10	289160.90	Картометрический метод	1	-
7794	617999.91	289129.63	Картометрический метод	1	-
7795	618021.51	289099.73	Картометрический метод	1	-
7796	617983.27	289041.25	Картометрический метод	1	-
7797	617895.35	288916.80	Картометрический метод	1	-
7798	617809.07	288844.24	Картометрический метод	1	-
7799	617746.34	288818.43	Картометрический метод	1	-
7800	617834.80	288683.61	Картометрический метод	1	-
7801	617839.15	288587.80	Картометрический метод	1	-
7802	617864.19	288587.72	Картометрический метод	1	-
7803	617966.97	288584.56	Картометрический метод	1	-
7804	618040.93	288597.73	Картометрический метод	1	-
7805	618124.44	288652.74	Картометрический метод	1	-
7806	618197.92	288725.78	Картометрический метод	1	-
7807	618228.03	288746.51	Картометрический метод	1	-
7769	618254.14	288749.11	Картометрический метод	1	-
7808	618559.41	289460.92	Картометрический метод	1	-
7809	618562.06	289462.06	Картометрический метод	1	-
7810	618646.28	289493.55	Картометрический метод	1	-
7811	618680.49	289509.43	Картометрический метод	1	-
7812	618756.37	289550.31	Картометрический метод	1	-
7813	618816.84	289596.75	Картометрический метод	1	-
7814	618852.15	289623.81	Картометрический метод	1	-
7815	618856.62	289640.56	Картометрический метод	1	-
7816	618854.54	289664.00	Картометрический метод	1	-

2. Сведения о характерных точках границ объекта					
Обозначение характерных точек границ	Координаты, м		Метод определения координат характерной точки	Средняя квадратическая погрешность положения характерной точки (M _t), м	Описание обозначения точки на местности (при наличии)
	X	Y			
1	2	3	4	5	6
7817	618845.87	289685.74	Картометрический метод	1	-
7818	618837.89	289717.07	Картометрический метод	1	-
7819	618881.50	289734.42	Картометрический метод	1	-
7820	618906.51	289714.87	Картометрический метод	1	-
7821	618936.85	289694.58	Картометрический метод	1	-
7822	618973.79	289685.05	Картометрический метод	1	-
7823	619012.33	289682.67	Картометрический метод	1	-
7824	619040.71	289690.07	Картометрический метод	1	-
7825	619062.64	289710.16	Картометрический метод	1	-
7826	619082.91	289733.85	Картометрический метод	1	-
7827	619091.64	289758.32	Картометрический метод	1	-
7828	619092.51	289779.62	Картометрический метод	1	-
7829	619083.81	289803.15	Картометрический метод	1	-
7830	619053.28	289852.84	Картометрический метод	1	-
7831	619046.38	289876.92	Картометрический метод	1	-
7832	619047.86	289893.10	Картометрический метод	1	-
7833	619054.04	289904.42	Картометрический метод	1	-
7834	619073.81	289941.35	Картометрический метод	1	-
7835	619097.93	289983.00	Картометрический метод	1	-
7836	619103.70	290008.71	Картометрический метод	1	-
7837	619114.18	290046.58	Картометрический метод	1	-
7838	619098.49	290046.81	Картометрический метод	1	-
7839	619071.26	290046.20	Картометрический метод	1	-
7840	619044.94	290044.59	Картометрический метод	1	-
7841	619031.80	290040.75	Картометрический метод	1	-

2. Сведения о характерных точках границ объекта					
Обозначение характерных точек границ	Координаты, м		Метод определения координат характерной точки	Средняя квадратическая погрешность положения характерной точки (M _t), м	Описание обозначения точки на местности (при наличии)
	X	Y			
1	2	3	4	5	6
7842	618960.64	290008.55	Картометрический метод	1	-
7843	618912.76	289983.06	Картометрический метод	1	-
7844	618883.43	289979.48	Картометрический метод	1	-
7845	618833.90	289976.17	Картометрический метод	1	-
7846	618816.78	289975.42	Картометрический метод	1	-
7847	618806.71	289978.59	Картометрический метод	1	-
7848	618795.67	289982.79	Картометрический метод	1	-
7849	618791.82	289994.94	Картометрический метод	1	-
7850	618792.11	290014.06	Картометрический метод	1	-
7851	618799.62	290044.17	Картометрический метод	1	-
7852	618811.13	290072.20	Картометрический метод	1	-
7853	618833.63	290092.02	Картометрический метод	1	-
7854	618860.11	290108.76	Картометрический метод	1	-
7855	618957.58	290146.62	Картометрический метод	1	-
7856	618993.27	290169.25	Картометрический метод	1	-
7857	619006.58	290181.15	Картометрический метод	1	-
7858	619010.08	290191.18	Картометрический метод	1	-
7859	619011.83	290196.18	Картометрический метод	1	-
7860	619008.00	290209.33	Картометрический метод	1	-
7861	618988.32	290233.12	Картометрический метод	1	-
7862	618937.27	290266.09	Картометрический метод	1	-
7863	618891.28	290296.98	Картометрический метод	1	-
7864	618842.39	290338.00	Картометрический метод	1	-
7865	618795.38	290370.93	Картометрический метод	1	-
7866	618742.11	290391.86	Картометрический метод	1	-

2. Сведения о характерных точках границ объекта					
Обозначение характерных точек границ	Координаты, м		Метод определения координат характерной точки	Средняя квадратическая погрешность положения характерной точки (M _t), м	Описание обозначения точки на местности (при наличии)
	X	Y			
1	2	3	4	5	6
7867	618653.76	290393.17	Картометрический метод	1	-
7868	618603.34	290396.93	Картометрический метод	1	-
7869	618571.08	290404.47	Картометрический метод	1	-
7870	618550.07	290417.86	Картометрический метод	1	-
7871	618538.72	290404.83	Картометрический метод	1	-
7872	618548.23	290394.48	Картометрический метод	1	-
7873	618566.54	290369.62	Картометрический метод	1	-
7874	618571.04	290351.56	Картометрический метод	1	-
7875	618570.14	290328.14	Картометрический метод	1	-
7876	618546.93	290305.69	Картометрический метод	1	-
7877	618478.04	290247.30	Картометрический метод	1	-
7878	618426.46	290286.46	Картометрический метод	1	-
7879	618403.13	290336.01	Картометрический метод	1	-
7880	618384.85	290361.50	Картометрический метод	1	-
7881	618354.32	290410.57	Картометрический метод	1	-
7882	618332.40	290438.48	Картометрический метод	1	-
7883	618324.42	290469.23	Картометрический метод	1	-
7884	618314.89	290487.98	Картометрический метод	1	-
7885	618248.41	290554.99	Картометрический метод	1	-
7886	618196.90	290612.15	Картометрический метод	1	-
7887	618159.50	290645.11	Картометрический метод	1	-
7888	618128.47	290665.37	Картометрический метод	1	-
7889	618105.44	290671.71	Картометрический метод	1	-
7890	618074.74	290671.58	Картометрический метод	1	-
7891	618036.08	290661.94	Картометрический метод	1	-

2. Сведения о характерных точках границ объекта					
Обозначение характерных точек границ	Координаты, м		Метод определения координат характерной точки	Средняя квадратическая погрешность положения характерной точки (Mt), м	Описание обозначения точки на местности (при наличии)
	X	Y			
1	2	3	4	5	6
7892	617991.81	290640.96	Картометрический метод	1	-
7893	617946.95	290618.23	Картометрический метод	1	-
7894	617945.10	290492.22	Картометрический метод	1	-
7895	617949.28	290489.14	Картометрический метод	1	-
7896	617987.49	290469.40	Картометрический метод	1	-
7897	618021.10	290439.13	Картометрический метод	1	-
7898	618075.45	290369.29	Картометрический метод	1	-
7899	618140.04	290262.11	Картометрический метод	1	-
7900	618174.79	290187.52	Картометрический метод	1	-
7901	618183.80	290147.21	Картометрический метод	1	-
7902	618206.72	290107.25	Картометрический метод	1	-
7903	618236.86	290068.98	Картометрический метод	1	-
7904	618254.81	290063.31	Картометрический метод	1	-
7905	618270.50	290066.67	Картометрический метод	1	-
7906	618311.18	290088.31	Картометрический метод	1	-
7907	618473.45	289868.34	Картометрический метод	1	-
7908	618385.58	289802.83	Картометрический метод	1	-
7909	618312.30	289753.04	Картометрический метод	1	-
7910	618271.54	289726.62	Картометрический метод	1	-
7911	618289.42	289669.47	Картометрический метод	1	-
7912	618377.17	289725.71	Картометрический метод	1	-
7913	618390.73	289684.79	Картометрический метод	1	-
7914	618436.60	289713.38	Картометрический метод	1	-
7915	618477.55	289668.98	Картометрический метод	1	-
7916	618484.04	289663.91	Картометрический метод	1	-

2. Сведения о характерных точках границ объекта					
Обозначение характерных точек границ	Координаты, м		Метод определения координат характерной точки	Средняя квадратическая погрешность положения характерной точки (M _t), м	Описание обозначения точки на местности (при наличии)
	X	Y			
1	2	3	4	5	6
7917	618531.51	289577.73	Картометрический метод	1	-
7918	618525.24	289574.53	Картометрический метод	1	-
7919	618558.01	289464.73	Картометрический метод	1	-
7808	618559.41	289460.92	Картометрический метод	1	-
7920	619232.95	290239.17	Картометрический метод	1	-
7921	619181.62	290290.02	Картометрический метод	1	-
7922	619098.80	290425.83	Картометрический метод	1	-
7923	619086.34	290445.18	Картометрический метод	1	-
7924	619008.89	290569.44	Картометрический метод	1	-
7925	618931.38	290684.27	Картометрический метод	1	-
7926	618863.44	290787.52	Картометрический метод	1	-
7927	618845.11	290813.87	Картометрический метод	1	-
7928	618803.38	290857.35	Картометрический метод	1	-
7929	618783.64	290892.27	Картометрический метод	1	-
7930	618733.31	291003.46	Картометрический метод	1	-
7931	618728.20	291015.48	Картометрический метод	1	-
7932	618693.35	290999.72	Картометрический метод	1	-
7933	618617.76	290951.11	Картометрический метод	1	-
7934	618613.09	290946.48	Картометрический метод	1	-
7935	618530.83	290903.98	Картометрический метод	1	-
7936	618517.25	290896.18	Картометрический метод	1	-
7937	618509.60	290905.89	Картометрический метод	1	-
7938	618487.42	290951.55	Картометрический метод	1	-
7939	618472.23	290992.66	Картометрический метод	1	-
7940	618494.18	291000.91	Картометрический метод	1	-

2. Сведения о характерных точках границ объекта					
Обозначение характерных точек границ	Координаты, м		Метод определения координат характерной точки	Средняя квадратическая погрешность положения характерной точки (Mt), м	Описание обозначения точки на местности (при наличии)
	X	Y			
1	2	3	4	5	6
7941	618490.91	291010.15	Картометрический метод	1	-
7942	618468.38	291111.26	Картометрический метод	1	-
7943	618465.14	291117.55	Картометрический метод	1	-
7944	618432.09	291184.85	Картометрический метод	1	-
7945	618473.96	291205.99	Картометрический метод	1	-
7946	618469.94	291215.01	Картометрический метод	1	-
7947	618590.84	291270.72	Картометрический метод	1	-
7948	618594.72	291262.08	Картометрический метод	1	-
7949	618601.23	291265.05	Картометрический метод	1	-
7950	618587.99	291294.20	Картометрический метод	1	-
7951	618682.08	291322.84	Картометрический метод	1	-
7952	618696.50	291328.26	Картометрический метод	1	-
7953	618649.51	291419.52	Картометрический метод	1	-
7954	618571.76	291375.59	Картометрический метод	1	-
7955	618554.55	291378.15	Картометрический метод	1	-
7956	618523.46	291380.75	Картометрический метод	1	-
7957	618508.28	291381.02	Картометрический метод	1	-
7958	618426.54	291340.02	Картометрический метод	1	-
7959	618395.53	291341.80	Картометрический метод	1	-
7960	618360.97	291333.06	Картометрический метод	1	-
7961	618319.02	291314.55	Картометрический метод	1	-
7962	618309.23	291307.57	Картометрический метод	1	-
7963	618300.97	291301.65	Картометрический метод	1	-
7964	618281.86	291289.39	Картометрический метод	1	-
7965	618285.69	291279.43	Картометрический метод	1	-

2. Сведения о характерных точках границ объекта					
Обозначение характерных точек границ	Координаты, м		Метод определения координат характерной точки	Средняя квадратическая погрешность положения характерной точки (M _t), м	Описание обозначения точки на местности (при наличии)
	X	Y			
1	2	3	4	5	6
7966	618205.70	291237.74	Картометрический метод	1	-
7967	618179.63	291218.97	Картометрический метод	1	-
7968	618185.06	291187.47	Картометрический метод	1	-
7969	618206.27	291188.15	Картометрический метод	1	-
7970	618227.33	291177.76	Картометрический метод	1	-
7971	618250.25	291159.30	Картометрический метод	1	-
7972	618265.03	291130.88	Картометрический метод	1	-
7973	618272.32	291077.39	Картометрический метод	1	-
7974	618273.32	291006.85	Картометрический метод	1	-
7975	618274.83	290973.60	Картометрический метод	1	-
7976	618283.42	290938.21	Картометрический метод	1	-
7977	618298.12	290908.76	Картометрический метод	1	-
7978	618316.97	290883.30	Картометрический метод	1	-
7979	618366.91	290842.26	Картометрический метод	1	-
7980	618415.81	290802.28	Картометрический метод	1	-
7981	618440.08	290770.05	Картометрический метод	1	-
7982	618469.67	290720.28	Картометрический метод	1	-
7983	618487.96	290660.56	Картометрический метод	1	-
7984	618492.60	290630.26	Картометрический метод	1	-
7985	618492.53	290557.72	Картометрический метод	1	-
7986	618498.99	290516.34	Картометрический метод	1	-
7987	618512.46	290470.81	Картометрический метод	1	-
7988	618525.28	290448.45	Картометрический метод	1	-
7989	618550.07	290417.86	Картометрический метод	1	-
7990	618571.08	290404.47	Картометрический метод	1	-

2. Сведения о характерных точках границ объекта					
Обозначение характерных точек границ	Координаты, м		Метод определения координат характерной точки	Средняя квадратическая погрешность положения характерной точки (Mt), м	Описание обозначения точки на местности (при наличии)
	X	Y			
1	2	3	4	5	6
7991	618603.34	290396.93	Картометрический метод	1	-
7992	618653.76	290393.17	Картометрический метод	1	-
7993	618742.11	290391.86	Картометрический метод	1	-
7994	618795.38	290370.93	Картометрический метод	1	-
7995	618842.39	290338.00	Картометрический метод	1	-
7996	618891.28	290296.98	Картометрический метод	1	-
7997	618937.27	290266.09	Картометрический метод	1	-
7998	618988.32	290233.12	Картометрический метод	1	-
7999	619008.00	290209.33	Картометрический метод	1	-
8000	619011.83	290196.18	Картометрический метод	1	-
8001	619010.08	290191.18	Картометрический метод	1	-
8002	619060.97	290193.99	Картометрический метод	1	-
8003	619132.21	290226.58	Картометрический метод	1	-
8004	619187.26	290238.28	Картометрический метод	1	-
7920	619232.95	290239.17	Картометрический метод	1	-
8005	618556.40	290471.73	Картометрический метод	1	-
8006	618534.19	290450.60	Картометрический метод	1	-
8007	618565.96	290415.54	Картометрический метод	1	-
8008	618602.24	290403.90	Картометрический метод	1	-
8009	618637.99	290446.10	Картометрический метод	1	-
8010	618584.33	290497.30	Картометрический метод	1	-
8005	618556.40	290471.73	Картометрический метод	1	-
8011	614653.15	305857.15	Картометрический метод	1	-
8012	614726.82	305992.32	Картометрический метод	1	-
8013	614740.53	305994.17	Картометрический метод	1	-

2. Сведения о характерных точках границ объекта					
Обозначение характерных точек границ	Координаты, м		Метод определения координат характерной точки	Средняя квадратическая погрешность положения характерной точки (Mt), м	Описание обозначения точки на местности (при наличии)
	X	Y			
1	2	3	4	5	6
8014	614756.84	306025.30	Картометрический метод	1	-
8015	614755.11	306063.41	Картометрический метод	1	-
8016	614770.01	306106.05	Картометрический метод	1	-
8017	614789.67	306139.52	Картометрический метод	1	-
8018	614787.72	306187.38	Картометрический метод	1	-
8019	614768.19	306199.10	Картометрический метод	1	-
8020	614684.20	306160.03	Картометрический метод	1	-
8021	614635.36	306163.94	Картометрический метод	1	-
8022	614563.09	306182.49	Картометрический метод	1	-
8023	614527.93	306218.63	Картометрический метод	1	-
8024	614496.68	306267.46	Картометрический метод	1	-
8025	614403.88	306324.10	Картометрический метод	1	-
8026	614388.27	306318.25	Картометрический метод	1	-
8027	614346.27	306264.53	Картометрический метод	1	-
8028	614307.20	306247.93	Картометрический метод	1	-
8029	614297.44	306265.51	Картометрический метод	1	-
8030	614279.13	306274.52	Картометрический метод	1	-
8031	614143.12	306267.46	Картометрический метод	1	-
8032	614109.92	306234.26	Картометрический метод	1	-
8033	614064.43	306229.61	Картометрический метод	1	-
8034	614037.65	306241.30	Картометрический метод	1	-
8035	613982.95	306296.76	Картометрический метод	1	-
8036	613910.36	306157.69	Картометрический метод	1	-
8037	613894.84	306128.00	Картометрический метод	1	-
8038	613875.52	306077.99	Картометрический метод	1	-

2. Сведения о характерных точках границ объекта					
Обозначение характерных точек границ	Координаты, м		Метод определения координат характерной точки	Средняя квадратическая погрешность положения характерной точки (M _t), м	Описание обозначения точки на местности (при наличии)
	X	Y			
1	2	3	4	5	6
8039	613942.11	306044.12	Картометрический метод	1	-
8040	613983.07	306021.27	Картометрический метод	1	-
8041	614007.28	306017.01	Картометрический метод	1	-
8042	614046.59	306014.90	Картометрический метод	1	-
8043	614157.72	306018.04	Картометрический метод	1	-
8044	614187.30	306022.20	Картометрический метод	1	-
8045	614221.49	306014.62	Картометрический метод	1	-
8046	614228.09	306049.24	Картометрический метод	1	-
8047	614240.70	306080.73	Картометрический метод	1	-
8048	614257.84	306115.43	Картометрический метод	1	-
8049	614282.37	306152.26	Картометрический метод	1	-
8050	614330.53	306136.19	Картометрический метод	1	-
8051	614321.15	306090.51	Картометрический метод	1	-
8052	614313.29	306042.11	Картометрический метод	1	-
8053	614323.29	306028.45	Картометрический метод	1	-
8054	614325.43	306020.10	Картометрический метод	1	-
8055	614336.19	305989.23	Картометрический метод	1	-
8056	614336.23	305989.22	Картометрический метод	1	-
8057	614375.35	305972.97	Картометрический метод	1	-
8058	614444.82	305952.99	Картометрический метод	1	-
8059	614499.90	305933.32	Картометрический метод	1	-
8060	614643.02	305865.92	Картометрический метод	1	-
8011	614653.15	305857.15	Картометрический метод	1	-
8061	615784.18	305272.46	Картометрический метод	1	-
8062	615812.59	305294.77	Картометрический метод	1	-

2. Сведения о характерных точках границ объекта					
Обозначение характерных точек границ	Координаты, м		Метод определения координат характерной точки	Средняя квадратическая погрешность положения характерной точки (M _t), м	Описание обозначения точки на местности (при наличии)
	X	Y			
1	2	3	4	5	6
8063	615844.26	305343.54	Картометрический метод	1	-
8064	615874.16	305390.88	Картометрический метод	1	-
8065	615815.80	305425.74	Картометрический метод	1	-
8066	615712.52	305475.40	Картометрический метод	1	-
8067	615804.71	305612.70	Картометрический метод	1	-
8068	615792.26	305660.30	Картометрический метод	1	-
8069	615720.71	305757.59	Картометрический метод	1	-
8070	615688.31	305800.47	Картометрический метод	1	-
8071	615622.68	305828.88	Картометрический метод	1	-
8072	615510.03	305820.06	Картометрический метод	1	-
8073	615464.74	305816.35	Картометрический метод	1	-
8074	615385.33	305825.44	Картометрический метод	1	-
8075	615326.97	305810.69	Картометрический метод	1	-
8076	615205.40	305842.97	Картометрический метод	1	-
8077	615081.85	305913.72	Картометрический метод	1	-
8078	615058.88	305970.73	Картометрический метод	1	-
8079	615043.24	305990.83	Картометрический метод	1	-
8080	614984.89	306016.99	Картометрический метод	1	-
8081	614871.74	306032.06	Картометрический метод	1	-
8082	614808.15	306084.21	Картометрический метод	1	-
8083	614770.01	306106.05	Картометрический метод	1	-
8084	614755.11	306063.41	Картометрический метод	1	-
8085	614756.84	306025.30	Картометрический метод	1	-
8086	614740.53	305994.17	Картометрический метод	1	-
8087	614726.82	305992.32	Картометрический метод	1	-

2. Сведения о характерных точках границ объекта					
Обозначение характерных точек границ	Координаты, м		Метод определения координат характерной точки	Средняя квадратическая погрешность положения характерной точки (M _t), м	Описание обозначения точки на местности (при наличии)
	X	Y			
1	2	3	4	5	6
8088	614653.15	305857.15	Картометрический метод	1	-
8089	614614.90	305796.38	Картометрический метод	1	-
8090	614592.16	305752.86	Картометрический метод	1	-
8091	614566.77	305684.80	Картометрический метод	1	-
8092	614528.14	305598.31	Картометрический метод	1	-
8093	614503.03	305550.51	Картометрический метод	1	-
8094	614404.27	305409.08	Картометрический метод	1	-
8095	614379.11	305357.52	Картометрический метод	1	-
8096	614473.15	305284.65	Картометрический метод	1	-
8097	614425.97	305221.27	Картометрический метод	1	-
8098	614461.50	305190.03	Картометрический метод	1	-
8099	614436.55	305135.48	Картометрический метод	1	-
8100	614580.59	305010.68	Картометрический метод	1	-
8101	614708.39	305156.89	Картометрический метод	1	-
8102	614879.40	305258.97	Картометрический метод	1	-
8103	614900.78	305378.56	Картометрический метод	1	-
8104	614985.77	305509.37	Картометрический метод	1	-
8105	615117.70	305403.09	Картометрический метод	1	-
8106	615271.46	305276.65	Картометрический метод	1	-
8107	615394.68	305177.98	Картометрический метод	1	-
8108	615412.08	305165.03	Картометрический метод	1	-
8109	615590.36	305284.53	Картометрический метод	1	-
8110	615643.12	305277.91	Картометрический метод	1	-
8111	615695.32	305236.08	Картометрический метод	1	-
8112	615698.06	305234.40	Картометрический метод	1	-

2. Сведения о характерных точках границ объекта					
Обозначение характерных точек границ	Координаты, м		Метод определения координат характерной точки	Средняя квадратическая погрешность положения характерной точки (M _t), м	Описание обозначения точки на местности (при наличии)
	X	Y			
1	2	3	4	5	6
8061	615784.18	305272.46	Картометрический метод	1	-
8113	615153.92	324892.70	Картометрический метод	1	-
8114	615022.07	324772.82	Картометрический метод	1	-
8115	614912.74	324678.50	Картометрический метод	1	-
8116	614908.72	324648.11	Картометрический метод	1	-
8117	614815.57	324445.97	Картометрический метод	1	-
8118	614799.37	324404.36	Картометрический метод	1	-
8119	614783.35	324324.41	Картометрический метод	1	-
8120	614775.18	324225.04	Картометрический метод	1	-
8121	614763.28	324178.39	Картометрический метод	1	-
8122	614749.52	324154.07	Картометрический метод	1	-
8123	614734.02	324143.16	Картометрический метод	1	-
8124	614702.01	324142.88	Картометрический метод	1	-
8125	614666.66	324136.54	Картометрический метод	1	-
8126	614731.75	324038.02	Картометрический метод	1	-
8127	614885.26	323776.16	Картометрический метод	1	-
8128	614901.59	323746.15	Картометрический метод	1	-
8129	614937.01	323680.34	Картометрический метод	1	-
8130	614934.53	323679.30	Картометрический метод	1	-
8131	614939.41	323673.50	Картометрический метод	1	-
8132	615001.32	323683.92	Картометрический метод	1	-
8133	615056.87	323624.10	Картометрический метод	1	-
8134	615134.38	323566.04	Картометрический метод	1	-
8135	615161.85	323558.95	Картометрический метод	1	-
8136	615219.37	323528.65	Картометрический метод	1	-

2. Сведения о характерных точках границ объекта					
Обозначение характерных точек границ	Координаты, м		Метод определения координат характерной точки	Средняя квадратическая погрешность положения характерной точки (M _t), м	Описание обозначения точки на местности (при наличии)
	X	Y			
1	2	3	4	5	6
8137	615238.04	323523.46	Картометрический метод	1	-
8138	615296.55	323559.85	Картометрический метод	1	-
8139	615322.59	323583.99	Картометрический метод	1	-
8140	615365.25	323586.22	Картометрический метод	1	-
8141	615406.15	323581.86	Картометрический метод	1	-
8142	615457.46	323564.60	Картометрический метод	1	-
8143	615528.50	323560.77	Картометрический метод	1	-
8144	615615.84	323573.61	Картометрический метод	1	-
8145	615632.55	323571.81	Картометрический метод	1	-
8146	615671.67	323572.08	Картометрический метод	1	-
8147	615704.61	323582.01	Картометрический метод	1	-
8148	615755.78	323613.94	Картометрический метод	1	-
8149	615815.28	323659.13	Картометрический метод	1	-
8150	615882.62	323726.43	Картометрический метод	1	-
8151	615884.02	323745.30	Картометрический метод	1	-
8152	615833.72	323818.56	Картометрический метод	1	-
8153	615796.29	323881.54	Картометрический метод	1	-
8154	616073.35	324061.41	Картометрический метод	1	-
8155	616126.18	324049.29	Картометрический метод	1	-
8156	616097.81	324138.53	Картометрический метод	1	-
8157	616082.18	324194.75	Картометрический метод	1	-
8158	616022.84	324373.05	Картометрический метод	1	-
8159	615890.13	324367.52	Картометрический метод	1	-
8160	615836.51	324427.85	Картометрический метод	1	-
8161	615892.37	324564.15	Картометрический метод	1	-

2. Сведения о характерных точках границ объекта					
Обозначение характерных точек границ	Координаты, м		Метод определения координат характерной точки	Средняя квадратическая погрешность положения характерной точки (M _t), м	Описание обозначения точки на местности (при наличии)
	X	Y			
1	2	3	4	5	6
8162	615954.81	324603.33	Картометрический метод	1	-
8163	615965.43	324654.21	Картометрический метод	1	-
8164	616015.41	324805.77	Картометрический метод	1	-
8165	615923.24	324807.97	Картометрический метод	1	-
8166	615878.86	324813.56	Картометрический метод	1	-
8167	615786.10	324827.28	Картометрический метод	1	-
8168	615736.38	324749.82	Картометрический метод	1	-
8169	615714.80	324737.79	Картометрический метод	1	-
8170	615703.21	324677.87	Картометрический метод	1	-
8171	615631.49	324727.50	Картометрический метод	1	-
8172	615535.83	324773.39	Картометрический метод	1	-
8173	615472.40	324826.20	Картометрический метод	1	-
8174	615445.03	324777.07	Картометрический метод	1	-
8175	615442.74	324776.70	Картометрический метод	1	-
8176	615431.42	324772.95	Картометрический метод	1	-
8177	615409.64	324760.28	Картометрический метод	1	-
8178	615387.10	324741.31	Картометрический метод	1	-
8179	615369.97	324722.24	Картометрический метод	1	-
8180	615360.99	324706.56	Картометрический метод	1	-
8181	615299.02	324682.24	Картометрический метод	1	-
8182	615285.36	324760.66	Картометрический метод	1	-
8183	615163.69	324885.14	Картометрический метод	1	-
8113	615153.92	324892.70	Картометрический метод	1	-
8184	615250.72	324496.05	Картометрический метод	1	-
8185	615062.27	324286.96	Картометрический метод	1	-

2. Сведения о характерных точках границ объекта					
Обозначение характерных точек границ	Координаты, м		Метод определения координат характерной точки	Средняя квадратическая погрешность положения характерной точки (Mt), м	Описание обозначения точки на местности (при наличии)
	X	Y			
1	2	3	4	5	6
8186	615046.71	324270.95	Картометрический метод	1	-
8187	615147.07	324172.69	Картометрический метод	1	-
8188	615228.61	324105.09	Картометрический метод	1	-
8189	615258.10	324092.45	Картометрический метод	1	-
8190	615260.06	324091.19	Картометрический метод	1	-
8191	615285.04	324068.38	Картометрический метод	1	-
8192	615285.10	324068.33	Картометрический метод	1	-
8193	615291.96	324061.92	Картометрический метод	1	-
8194	615409.68	324119.17	Картометрический метод	1	-
8195	615409.45	324120.55	Картометрический метод	1	-
8196	615392.28	324269.48	Картометрический метод	1	-
8197	615292.00	324282.07	Картометрический метод	1	-
8198	615363.69	324380.91	Картометрический метод	1	-
8184	615250.72	324496.05	Картометрический метод	1	-
8199	615152.84	324058.73	Картометрический метод	1	-
8200	615078.92	324056.79	Картометрический метод	1	-
8201	615037.14	324052.93	Картометрический метод	1	-
8202	614907.35	323963.30	Картометрический метод	1	-
8203	614911.89	323946.59	Картометрический метод	1	-
8204	614913.50	323946.33	Картометрический метод	1	-
8205	614920.19	323907.50	Картометрический метод	1	-
8206	614960.22	323918.80	Картометрический метод	1	-
8207	614983.85	323861.93	Картометрический метод	1	-
8208	615150.70	323887.12	Картометрический метод	1	-
8209	615161.91	323894.08	Картометрический метод	1	-

2. Сведения о характерных точках границ объекта					
Обозначение характерных точек границ	Координаты, м		Метод определения координат характерной точки	Средняя квадратическая погрешность положения характерной точки (Mt), м	Описание обозначения точки на местности (при наличии)
	X	Y			
1	2	3	4	5	6
8210	615164.96	323894.42	Картометрический метод	1	-
8211	615158.54	323981.70	Картометрический метод	1	-
8212	615195.35	323984.76	Картометрический метод	1	-
8213	615191.70	324048.86	Картометрический метод	1	-
8214	615154.03	324045.94	Картометрический метод	1	-
8199	615152.84	324058.73	Картометрический метод	1	-
8215	615756.74	324299.96	Картометрический метод	1	-
8216	615676.84	324264.27	Картометрический метод	1	-
8217	615671.47	324262.80	Картометрический метод	1	-
8218	615714.59	324142.62	Картометрический метод	1	-
8219	615723.74	324125.91	Картометрический метод	1	-
8220	615789.20	324110.80	Картометрический метод	1	-
8221	615872.14	324020.73	Картометрический метод	1	-
8222	615889.59	324057.79	Картометрический метод	1	-
8223	615897.75	324111.47	Картометрический метод	1	-
8224	615889.59	324160.23	Картометрический метод	1	-
8225	615849.68	324256.85	Картометрический метод	1	-
8226	615834.88	324281.91	Картометрический метод	1	-
8227	615775.87	324255.45	Картометрический метод	1	-
8215	615756.74	324299.96	Картометрический метод	1	-
8228	625559.46	328859.79	Картометрический метод	1	-
8229	625713.55	329224.22	Картометрический метод	1	-
8230	625748.98	329269.22	Картометрический метод	1	-
8231	625782.17	329277.65	Картометрический метод	1	-
8232	625840.66	329219.73	Картометрический метод	1	-

2. Сведения о характерных точках границ объекта					
Обозначение характерных точек границ	Координаты, м		Метод определения координат характерной точки	Средняя квадратическая погрешность положения характерной точки (M _t), м	Описание обозначения точки на местности (при наличии)
	X	Y			
1	2	3	4	5	6
8233	626036.93	329335.58	Картометрический метод	1	-
8234	626119.57	329447.95	Картометрический метод	1	-
8235	626114.09	329613.92	Картометрический метод	1	-
8236	626053.81	329903.04	Картометрический метод	1	-
8237	626004.31	330009.34	Картометрический метод	1	-
8238	626000.94	330058.83	Картометрический метод	1	-
8239	626003.19	330296.72	Картометрический метод	1	-
8240	625943.01	330394.58	Картометрический метод	1	-
8241	625889.58	330439.57	Картометрический метод	1	-
8242	625838.41	330625.73	Картометрический метод	1	-
8243	625884.96	330674.23	Картометрический метод	1	-
8244	625896.33	330719.65	Картометрический метод	1	-
8245	625824.35	330827.07	Картометрический метод	1	-
8246	625804.79	330905.43	Картометрический метод	1	-
8247	625809.16	330956.98	Картометрический метод	1	-
8248	625776.86	330991.29	Картометрический метод	1	-
8249	625701.74	331173.50	Картометрический метод	1	-
8250	625532.46	331348.41	Картометрический метод	1	-
8251	625477.91	331408.03	Картометрический метод	1	-
8252	625447.04	331377.93	Картометрический метод	1	-
8253	625426.57	331354.38	Картометрический метод	1	-
8254	625407.42	331365.59	Картометрический метод	1	-
8255	625372.23	331333.34	Картометрический метод	1	-
8256	625330.24	331276.93	Картометрический метод	1	-
8257	625325.20	331339.53	Картометрический метод	1	-

2. Сведения о характерных точках границ объекта					
Обозначение характерных точек границ	Координаты, м		Метод определения координат характерной точки	Средняя квадратическая погрешность положения характерной точки (Mt), м	Описание обозначения точки на местности (при наличии)
	X	Y			
1	2	3	4	5	6
8258	625309.75	331399.28	Картометрический метод	1	-
8259	625278.74	331448.88	Картометрический метод	1	-
8260	625217.59	331504.38	Картометрический метод	1	-
8261	625159.57	331540.47	Картометрический метод	1	-
8262	625104.77	331555.67	Картометрический метод	1	-
8263	625051.19	331555.98	Картометрический метод	1	-
8264	625001.39	331573.09	Картометрический метод	1	-
8265	624973.65	331540.78	Картометрический метод	1	-
8266	624927.81	331560.82	Картометрический метод	1	-
8267	624821.92	331345.06	Картометрический метод	1	-
8268	624928.05	331244.24	Картометрический метод	1	-
8269	625004.52	331183.30	Картометрический метод	1	-
8270	625277.54	331106.56	Картометрический метод	1	-
8271	625273.32	331047.09	Картометрический метод	1	-
8272	625278.75	330998.76	Картометрический метод	1	-
8273	625292.60	330952.53	Картометрический метод	1	-
8274	625317.77	330810.71	Картометрический метод	1	-
8275	625314.66	330767.78	Картометрический метод	1	-
8276	625300.02	330731.59	Картометрический метод	1	-
8277	625277.19	330695.53	Картометрический метод	1	-
8278	625225.18	330477.99	Картометрический метод	1	-
8279	625214.13	330404.48	Картометрический метод	1	-
8280	625238.16	330402.21	Картометрический метод	1	-
8281	625269.15	330571.40	Картометрический метод	1	-
8282	625355.08	330557.78	Картометрический метод	1	-

2. Сведения о характерных точках границ объекта					
Обозначение характерных точек границ	Координаты, м		Метод определения координат характерной точки	Средняя квадратическая погрешность положения характерной точки (M _t), м	Описание обозначения точки на местности (при наличии)
	X	Y			
1	2	3	4	5	6
8283	625437.16	330540.90	Картометрический метод	1	-
8284	625517.19	330173.66	Картометрический метод	1	-
8285	625557.32	330182.64	Картометрический метод	1	-
8286	625627.76	330113.05	Картометрический метод	1	-
8287	625630.00	330101.11	Картометрический метод	1	-
8288	625537.88	330080.34	Картометрический метод	1	-
8289	625181.72	330125.09	Картометрический метод	1	-
8290	625178.42	330103.37	Картометрический метод	1	-
8291	625177.63	330099.99	Картометрический метод	1	-
8292	625175.84	330070.98	Картометрический метод	1	-
8293	625159.48	330014.37	Картометрический метод	1	-
8294	625143.91	329927.14	Картометрический метод	1	-
8295	625134.05	329818.74	Картометрический метод	1	-
8296	625124.84	329754.42	Картометрический метод	1	-
8297	625115.39	329635.11	Картометрический метод	1	-
8298	625117.07	329577.17	Картометрический метод	1	-
8299	625121.03	329555.42	Картометрический метод	1	-
8300	625168.64	329450.66	Картометрический метод	1	-
8301	625194.77	329426.81	Картометрический метод	1	-
8302	625249.60	329392.82	Картометрический метод	1	-
8303	625274.45	329356.06	Картометрический метод	1	-
8304	625282.80	329328.31	Картометрический метод	1	-
8305	625292.95	329279.50	Картометрический метод	1	-
8306	625286.78	329235.41	Картометрический метод	1	-
8307	625286.62	329228.63	Картометрический метод	1	-

2. Сведения о характерных точках границ объекта					
Обозначение характерных точек границ	Координаты, м		Метод определения координат характерной точки	Средняя квадратическая погрешность положения характерной точки (M _t), м	Описание обозначения точки на местности (при наличии)
	X	Y			
1	2	3	4	5	6
8308	625291.09	329195.97	Картометрический метод	1	-
8309	625285.79	329143.51	Картометрический метод	1	-
8310	625269.47	329076.78	Картометрический метод	1	-
8311	625242.99	328935.76	Картометрический метод	1	-
8312	625225.75	328723.09	Картометрический метод	1	-
8313	625223.54	328686.48	Картометрический метод	1	-
8314	625240.27	328531.13	Картометрический метод	1	-
8315	625344.80	328559.03	Картометрический метод	1	-
8316	625418.23	328546.47	Картометрический метод	1	-
8317	625472.10	328621.15	Картометрический метод	1	-
8228	625559.46	328859.79	Картометрический метод	1	-
8318	625330.03	327564.40	Картометрический метод	1	-
8319	625326.63	327628.81	Картометрический метод	1	-
8320	625338.04	327673.70	Картометрический метод	1	-
8321	625357.89	327731.30	Картометрический метод	1	-
8322	625388.85	327779.61	Картометрический метод	1	-
8323	625411.08	327800.76	Картометрический метод	1	-
8324	625486.55	327953.01	Картометрический метод	1	-
8325	625507.99	327979.56	Картометрический метод	1	-
8326	625541.92	328006.75	Картометрический метод	1	-
8327	625561.20	328050.31	Картометрический метод	1	-
8328	625593.39	328186.67	Картометрический метод	1	-
8329	625636.25	328258.38	Картометрический метод	1	-
8330	625655.10	328273.80	Картометрический метод	1	-
8331	625714.75	328293.41	Картометрический метод	1	-

2. Сведения о характерных точках границ объекта					
Обозначение характерных точек границ	Координаты, м		Метод определения координат характерной точки	Средняя квадратическая погрешность положения характерной точки (M _t), м	Описание обозначения точки на местности (при наличии)
	X	Y			
1	2	3	4	5	6
8332	625918.64	328311.58	Картометрический метод	1	-
8333	625978.46	328334.24	Картометрический метод	1	-
8334	626037.96	328392.52	Картометрический метод	1	-
8335	626049.28	328431.53	Картометрический метод	1	-
8336	626036.89	328475.84	Картометрический метод	1	-
8337	626110.08	328676.41	Картометрический метод	1	-
8338	626063.61	328731.20	Картометрический метод	1	-
8339	626058.12	328759.66	Картометрический метод	1	-
8340	626084.94	328785.92	Картометрический метод	1	-
8341	626056.10	328847.80	Картометрический метод	1	-
8342	626034.80	328802.20	Картометрический метод	1	-
8343	625993.20	328724.20	Картометрический метод	1	-
8344	625982.90	328728.80	Картометрический метод	1	-
8345	625901.80	328569.30	Картометрический метод	1	-
8346	625868.60	328508.80	Картометрический метод	1	-
8347	625805.90	328494.30	Картометрический метод	1	-
8348	625764.21	328411.50	Картометрический метод	1	-
8349	625731.10	328360.60	Картометрический метод	1	-
8350	625699.50	328348.00	Картометрический метод	1	-
8351	625679.50	328332.90	Картометрический метод	1	-
8352	625610.70	328310.40	Картометрический метод	1	-
8353	625586.20	328301.30	Картометрический метод	1	-
8354	625528.00	328296.20	Картометрический метод	1	-
8355	625520.22	328296.86	Картометрический метод	1	-
8356	625522.12	328279.78	Картометрический метод	1	-

2. Сведения о характерных точках границ объекта					
Обозначение характерных точек границ	Координаты, м		Метод определения координат характерной точки	Средняя квадратическая погрешность положения характерной точки (M _t), м	Описание обозначения точки на местности (при наличии)
	X	Y			
1	2	3	4	5	6
8357	625465.18	328294.01	Картометрический метод	1	-
8358	625199.45	327814.76	Картометрический метод	1	-
8359	625224.13	327694.23	Картометрический метод	1	-
8360	625201.92	327620.17	Картометрический метод	1	-
8361	625162.55	327573.89	Картометрический метод	1	-
8362	625073.57	327472.39	Картометрический метод	1	-
8363	625177.56	327428.63	Картометрический метод	1	-
8364	625214.02	327551.09	Картометрический метод	1	-
8318	625330.03	327564.40	Картометрический метод	1	-
8365	626600.46	326681.45	Картометрический метод	1	-
8366	626728.91	326765.65	Картометрический метод	1	-
8367	626787.54	326806.06	Картометрический метод	1	-
8368	626803.74	326839.77	Картометрический метод	1	-
8369	626608.61	326933.06	Картометрический метод	1	-
8370	626430.31	326966.12	Картометрический метод	1	-
8371	626301.60	326995.64	Картометрический метод	1	-
8372	626216.58	327006.27	Картометрический метод	1	-
8373	626139.82	327031.07	Картометрический метод	1	-
8374	625973.33	327059.41	Картометрический метод	1	-
8375	625926.09	327081.84	Картометрический метод	1	-
8376	625806.83	327099.55	Картометрический метод	1	-
8377	625702.92	327149.15	Картометрический метод	1	-
8378	625609.63	327205.83	Картометрический метод	1	-
8379	625588.10	327162.51	Картометрический метод	1	-
8380	625569.33	327140.50	Картометрический метод	1	-

2. Сведения о характерных точках границ объекта					
Обозначение характерных точек границ	Координаты, м		Метод определения координат характерной точки	Средняя квадратическая погрешность положения характерной точки (M _t), м	Описание обозначения точки на местности (при наличии)
	X	Y			
1	2	3	4	5	6
8381	625559.33	327137.00	Картометрический метод	1	-
8382	625487.95	327138.99	Картометрический метод	1	-
8383	625495.16	327119.76	Картометрический метод	1	-
8384	625507.04	327079.86	Картометрический метод	1	-
8385	625475.57	327043.10	Картометрический метод	1	-
8386	625453.53	327021.74	Картометрический метод	1	-
8387	625491.90	327001.09	Картометрический метод	1	-
8388	625434.21	326849.94	Картометрический метод	1	-
8389	625325.44	326643.57	Картометрический метод	1	-
8390	625294.15	326661.05	Картометрический метод	1	-
8391	625292.86	326661.56	Картометрический метод	1	-
8392	625294.11	326660.91	Картометрический метод	1	-
8393	625324.14	326619.29	Картометрический метод	1	-
8394	625329.56	326560.00	Картометрический метод	1	-
8395	625314.68	326494.69	Картометрический метод	1	-
8396	625282.47	326430.12	Картометрический метод	1	-
8397	625312.88	326417.15	Картометрический метод	1	-
8398	625341.17	326410.45	Картометрический метод	1	-
8399	625366.20	326410.90	Картометрический метод	1	-
8400	625396.18	326422.22	Картометрический метод	1	-
8401	625429.76	326440.82	Картометрический метод	1	-
8402	625448.21	326449.43	Картометрический метод	1	-
8403	625483.03	326460.69	Картометрический метод	1	-
8404	625538.48	326463.47	Картометрический метод	1	-
8405	625625.40	326482.13	Картометрический метод	1	-

2. Сведения о характерных точках границ объекта					
Обозначение характерных точек границ	Координаты, м		Метод определения координат характерной точки	Средняя квадратическая погрешность положения характерной точки (M _t), м	Описание обозначения точки на местности (при наличии)
	X	Y			
1	2	3	4	5	6
8406	625637.18	326480.17	Картометрический метод	1	-
8407	625716.71	326507.07	Картометрический метод	1	-
8408	625771.39	326521.71	Картометрический метод	1	-
8409	625994.05	326553.73	Картометрический метод	1	-
8410	626108.01	326577.44	Картометрический метод	1	-
8411	626160.88	326586.64	Картометрический метод	1	-
8412	626262.88	326532.57	Картометрический метод	1	-
8413	626314.77	326497.20	Картометрический метод	1	-
8414	626378.53	326577.98	Картометрический метод	1	-
8415	626432.13	326573.55	Картометрический метод	1	-
8416	626455.49	326582.09	Картометрический метод	1	-
8417	626492.20	326606.94	Картометрический метод	1	-
8418	626535.52	326650.70	Картометрический метод	1	-
8365	626600.46	326681.45	Картометрический метод	1	-
8419	640863.18	298885.03	Картометрический метод	1	-
8420	641016.44	299192.05	Картометрический метод	1	-
8421	641061.27	299260.84	Картометрический метод	1	-
8422	641256.98	299416.74	Картометрический метод	1	-
8423	641420.91	299541.66	Картометрический метод	1	-
8424	641546.18	299634.99	Картометрический метод	1	-
8425	641548.91	299669.31	Картометрический метод	1	-
8426	641528.04	299729.17	Картометрический метод	1	-
8427	641477.95	299827.77	Картометрический метод	1	-
8428	641414.00	299943.85	Картометрический метод	1	-
8429	641417.22	299976.69	Картометрический метод	1	-

2. Сведения о характерных точках границ объекта					
Обозначение характерных точек границ	Координаты, м		Метод определения координат характерной точки	Средняя квадратическая погрешность положения характерной точки (Mt), м	Описание обозначения точки на местности (при наличии)
	X	Y			
1	2	3	4	5	6
8430	641383.59	300052.43	Картометрический метод	1	-
8431	641294.38	300006.98	Картометрический метод	1	-
8432	641270.82	300046.28	Картометрический метод	1	-
8433	641226.17	300216.39	Картометрический метод	1	-
8434	641166.46	300366.57	Картометрический метод	1	-
8435	641149.46	300428.57	Картометрический метод	1	-
8436	640971.69	300397.25	Картометрический метод	1	-
8437	640888.82	300366.50	Картометрический метод	1	-
8438	640747.08	300292.31	Картометрический метод	1	-
8439	640633.18	300201.90	Картометрический метод	1	-
8440	640588.07	300179.68	Картометрический метод	1	-
8441	640569.35	300159.32	Картометрический метод	1	-
8442	640544.52	300111.58	Картометрический метод	1	-
8443	640529.65	300036.25	Картометрический метод	1	-
8444	640417.73	299824.21	Картометрический метод	1	-
8445	640417.94	299762.39	Картометрический метод	1	-
8446	640163.62	299931.03	Картометрический метод	1	-
8447	640165.61	299910.40	Картометрический метод	1	-
8448	640194.56	299850.43	Картометрический метод	1	-
8449	640184.94	299820.79	Картометрический метод	1	-
8450	640120.38	299728.99	Картометрический метод	1	-
8451	639992.47	299465.68	Картометрический метод	1	-
8452	639994.20	299427.82	Картометрический метод	1	-
8453	640083.57	299180.32	Картометрический метод	1	-
8454	640072.60	299134.66	Картометрический метод	1	-

2. Сведения о характерных точках границ объекта					
Обозначение характерных точек границ	Координаты, м		Метод определения координат характерной точки	Средняя квадратическая погрешность положения характерной точки (Mt), м	Описание обозначения точки на местности (при наличии)
	X	Y			
1	2	3	4	5	6
8455	640087.84	299022.24	Картометрический метод	1	-
8456	640135.43	298958.85	Картометрический метод	1	-
8457	640126.18	298895.85	Картометрический метод	1	-
8458	640133.17	298865.57	Картометрический метод	1	-
8459	640159.87	298824.22	Картометрический метод	1	-
8460	640218.77	298779.52	Картометрический метод	1	-
8461	640398.69	298697.51	Картометрический метод	1	-
8462	640485.70	298652.39	Картометрический метод	1	-
8463	640539.04	298609.31	Картометрический метод	1	-
8464	640544.18	298624.71	Картометрический метод	1	-
8465	640591.93	298711.24	Картометрический метод	1	-
8466	640612.93	298734.09	Картометрический метод	1	-
8467	640656.83	298744.38	Картометрический метод	1	-
8468	640784.35	298694.35	Картометрический метод	1	-
8469	640806.85	298705.61	Картометрический метод	1	-
8419	640863.18	298885.03	Картометрический метод	1	-
8470	650213.59	308316.99	Картометрический метод	1	-
8471	649999.30	308647.28	Картометрический метод	1	-
8472	650067.19	308689.45	Картометрический метод	1	-
8473	650197.39	308802.67	Картометрический метод	1	-
8474	650075.66	309023.51	Картометрический метод	1	-
8475	649988.09	308953.39	Картометрический метод	1	-
8476	650019.90	308927.29	Картометрический метод	1	-
8477	650019.44	308904.80	Картометрический метод	1	-
8478	649766.31	308761.92	Картометрический метод	1	-

2. Сведения о характерных точках границ объекта					
Обозначение характерных точек границ	Координаты, м		Метод определения координат характерной точки	Средняя квадратическая погрешность положения характерной точки (Mt), м	Описание обозначения точки на местности (при наличии)
	X	Y			
1	2	3	4	5	6
8479	649664.68	308747.17	Картометрический метод	1	-
8480	649586.91	308898.34	Картометрический метод	1	-
8481	649448.12	308831.66	Картометрический метод	1	-
8482	649408.05	308799.67	Картометрический метод	1	-
8483	649377.30	308755.61	Картометрический метод	1	-
8484	649344.53	308695.88	Картометрический метод	1	-
8485	649344.49	308689.20	Картометрический метод	1	-
8486	649322.04	308572.21	Картометрический метод	1	-
8487	649292.42	308554.68	Картометрический метод	1	-
8488	649209.54	308403.85	Картометрический метод	1	-
8489	649094.10	308278.95	Картометрический метод	1	-
8490	649068.82	308251.60	Картометрический метод	1	-
8491	648944.62	308116.23	Картометрический метод	1	-
8492	648914.20	308116.23	Картометрический метод	1	-
8493	648875.57	308138.74	Картометрический метод	1	-
8494	648812.76	307949.64	Картометрический метод	1	-
8495	649003.87	307864.03	Картометрический метод	1	-
8496	649058.32	307812.79	Картометрический метод	1	-
8497	649173.61	307742.33	Картометрический метод	1	-
8498	649260.08	307713.51	Картометрический метод	1	-
8499	649327.33	307745.53	Картометрический метод	1	-
8500	649280.10	307783.96	Картометрический метод	1	-
8501	649278.32	307810.50	Картометрический метод	1	-
8502	649381.95	307891.21	Картометрический метод	1	-
8503	649791.50	308132.87	Картометрический метод	1	-

2. Сведения о характерных точках границ объекта					
Обозначение характерных точек границ	Координаты, м		Метод определения координат характерной точки	Средняя квадратическая погрешность положения характерной точки (M _t), м	Описание обозначения точки на местности (при наличии)
	X	Y			
1	2	3	4	5	6
8504	649901.17	308029.47	Картометрический метод	1	-
8505	650186.43	308245.14	Картометрический метод	1	-
8470	650213.59	308316.99	Картометрический метод	1	-
8506	650179.01	308282.31	Картометрический метод	1	-
8507	650177.12	308280.90	Картометрический метод	1	-
8508	650178.54	308279.02	Картометрический метод	1	-
8509	650180.42	308280.43	Картометрический метод	1	-
8506	650179.01	308282.31	Картометрический метод	1	-
8510	649927.81	308094.32	Картометрический метод	1	-
8511	649925.92	308092.92	Картометрический метод	1	-
8512	649927.32	308091.03	Картометрический метод	1	-
8513	649929.21	308092.43	Картометрический метод	1	-
8510	649927.81	308094.32	Картометрический метод	1	-
8514	650078.69	308207.39	Картометрический метод	1	-
8515	650076.80	308205.96	Картометрический метод	1	-
8516	650078.22	308204.07	Картометрический метод	1	-
8517	650080.12	308205.49	Картометрический метод	1	-
8514	650078.69	308207.39	Картометрический метод	1	-
8518	650003.98	308151.41	Картометрический метод	1	-
8519	650002.09	308149.99	Картометрический метод	1	-
8520	650003.52	308148.10	Картометрический метод	1	-
8521	650005.41	308149.52	Картометрический метод	1	-
8518	650003.98	308151.41	Картометрический метод	1	-
8522	638648.50	284926.17	Картометрический метод	1	-
8523	638775.56	285055.87	Картометрический метод	1	-

2. Сведения о характерных точках границ объекта					
Обозначение характерных точек границ	Координаты, м		Метод определения координат характерной точки	Средняя квадратическая погрешность положения характерной точки (M _t), м	Описание обозначения точки на местности (при наличии)
	X	Y			
1	2	3	4	5	6
8524	638675.21	285154.89	Картометрический метод	1	-
8525	638650.96	285449.64	Картометрический метод	1	-
8526	638635.42	285449.23	Картометрический метод	1	-
8527	638632.45	285477.95	Картометрический метод	1	-
8528	638577.31	285469.79	Картометрический метод	1	-
8529	638582.05	285435.83	Картометрический метод	1	-
8530	638543.93	285424.90	Картометрический метод	1	-
8531	638344.53	285391.65	Картометрический метод	1	-
8532	638318.18	285377.85	Картометрический метод	1	-
8533	638290.10	285357.09	Картометрический метод	1	-
8534	638299.66	285297.63	Картометрический метод	1	-
8535	638309.67	285247.37	Картометрический метод	1	-
8536	638264.42	285229.94	Картометрический метод	1	-
8537	638151.47	285190.18	Картометрический метод	1	-
8538	638199.26	285128.19	Картометрический метод	1	-
8539	638213.00	285103.96	Картометрический метод	1	-
8540	638214.54	285086.12	Картометрический метод	1	-
8541	638209.35	285068.49	Картометрический метод	1	-
8542	638242.48	285039.54	Картометрический метод	1	-
8543	638334.92	285107.21	Картометрический метод	1	-
8544	638505.49	285018.61	Картометрический метод	1	-
8545	638474.10	284919.20	Картометрический метод	1	-
8546	638481.07	284902.11	Картометрический метод	1	-
8547	638526.07	284870.71	Картометрический метод	1	-
8548	638570.37	284871.76	Картометрический метод	1	-

2. Сведения о характерных точках границ объекта					
Обозначение характерных точек границ	Координаты, м		Метод определения координат характерной точки	Средняя квадратическая погрешность положения характерной точки (M _t), м	Описание обозначения точки на местности (при наличии)
	X	Y			
1	2	3	4	5	6
8522	638648.50	284926.17	Картометрический метод	1	-
8549	638990.55	289657.12	Картометрический метод	1	-
8550	639089.69	289799.85	Картометрический метод	1	-
8551	639120.20	289830.84	Картометрический метод	1	-
8552	639187.33	289752.84	Картометрический метод	1	-
8553	639218.11	289781.85	Картометрический метод	1	-
8554	639250.80	289827.84	Картометрический метод	1	-
8555	639331.86	290002.34	Картометрический метод	1	-
8556	639394.06	290153.44	Картометрический метод	1	-
8557	639388.95	290171.97	Картометрический метод	1	-
8558	639375.62	290211.43	Картометрический метод	1	-
8559	639374.73	290247.89	Картометрический метод	1	-
8560	639389.09	290286.70	Картометрический метод	1	-
8561	639416.66	290336.43	Картометрический метод	1	-
8562	639414.70	290350.84	Картометрический метод	1	-
8563	639374.91	290385.20	Картометрический метод	1	-
8564	639444.23	290513.60	Картометрический метод	1	-
8565	639413.49	290552.18	Картометрический метод	1	-
8566	639521.40	290663.71	Картометрический метод	1	-
8567	639461.11	290727.61	Картометрический метод	1	-
8568	639442.43	290725.80	Картометрический метод	1	-
8569	639429.16	290742.68	Картометрический метод	1	-
8570	639407.46	290751.72	Картометрический метод	1	-
8571	639358.93	290738.94	Картометрический метод	1	-
8572	639135.58	290646.23	Картометрический метод	1	-

2. Сведения о характерных точках границ объекта					
Обозначение характерных точек границ	Координаты, м		Метод определения координат характерной точки	Средняя квадратическая погрешность положения характерной точки (M _t), м	Описание обозначения точки на местности (при наличии)
	X	Y			
1	2	3	4	5	6
8573	639065.65	290629.35	Картометрический метод	1	-
8574	639010.79	290642.61	Картометрический метод	1	-
8575	638895.05	290749.31	Картометрический метод	1	-
8576	638914.94	290918.11	Картометрический метод	1	-
8577	638886.61	290968.75	Картометрический метод	1	-
8578	638824.51	291006.73	Картометрический метод	1	-
8579	638764.83	291086.30	Картометрический метод	1	-
8580	638708.77	291200.84	Картометрический метод	1	-
8581	638630.40	291178.54	Картометрический метод	1	-
8582	638594.30	291156.61	Картометрический метод	1	-
8583	638595.86	291156.75	Картометрический метод	1	-
8584	638596.08	291154.46	Картометрический метод	1	-
8585	638593.79	291154.24	Картометрический метод	1	-
8586	638593.60	291156.18	Картометрический метод	1	-
8587	638535.15	291120.66	Картометрический метод	1	-
8588	638490.36	291073.69	Картометрический метод	1	-
8589	638508.88	291036.20	Картометрический метод	1	-
8590	638514.74	291011.29	Картометрический метод	1	-
8591	638517.54	290991.09	Картометрический метод	1	-
8592	638517.36	290941.00	Картометрический метод	1	-
8593	638465.18	290901.82	Картометрический метод	1	-
8594	638557.76	290771.86	Картометрический метод	1	-
8595	638496.27	290712.49	Картометрический метод	1	-
8596	638494.09	290705.66	Картометрический метод	1	-
8597	638575.33	290638.32	Картометрический метод	1	-

2. Сведения о характерных точках границ объекта					
Обозначение характерных точек границ	Координаты, м		Метод определения координат характерной точки	Средняя квадратическая погрешность положения характерной точки (M _t), м	Описание обозначения точки на местности (при наличии)
	X	Y			
1	2	3	4	5	6
8598	638617.20	290597.38	Картометрический метод	1	-
8599	638539.83	290524.47	Картометрический метод	1	-
8600	638505.25	290477.84	Картометрический метод	1	-
8601	638449.08	290381.10	Картометрический метод	1	-
8602	638446.23	290353.14	Картометрический метод	1	-
8603	638459.84	290324.69	Картометрический метод	1	-
8604	638541.97	290240.84	Картометрический метод	1	-
8605	638522.46	290205.57	Картометрический метод	1	-
8606	638430.90	290104.37	Картометрический метод	1	-
8607	638359.28	290021.93	Картометрический метод	1	-
8608	638320.71	290069.59	Картометрический метод	1	-
8609	638203.72	289969.56	Картометрический метод	1	-
8610	638147.96	289969.56	Картометрический метод	1	-
8611	638081.48	290057.41	Картометрический метод	1	-
8612	638042.79	290057.41	Картометрический метод	1	-
8613	637933.28	289981.15	Картометрический метод	1	-
8614	637959.57	289944.12	Картометрический метод	1	-
8615	637950.61	289927.58	Картометрический метод	1	-
8616	637973.81	289895.23	Картометрический метод	1	-
8617	638060.78	289834.00	Картометрический метод	1	-
8618	638110.99	289800.10	Картометрический метод	1	-
8619	638160.88	289752.90	Картометрический метод	1	-
8620	638206.76	289711.89	Картометрический метод	1	-
8621	638233.04	289673.89	Картометрический метод	1	-
8622	638181.10	289624.17	Картометрический метод	1	-

2. Сведения о характерных точках границ объекта					
Обозначение характерных точек границ	Координаты, м		Метод определения координат характерной точки	Средняя квадратическая погрешность положения характерной точки (M _t), м	Описание обозначения точки на местности (при наличии)
	X	Y			
1	2	3	4	5	6
8623	638198.02	289604.59	Картометрический метод	1	-
8624	638204.80	289601.63	Картометрический метод	1	-
8625	638215.54	289590.97	Картометрический метод	1	-
8626	638269.33	289522.55	Картометрический метод	1	-
8627	638308.57	289460.66	Картометрический метод	1	-
8628	638338.89	289431.38	Картометрический метод	1	-
8629	638368.84	289410.50	Картометрический метод	1	-
8630	638383.92	289409.78	Картометрический метод	1	-
8631	638408.48	289425.44	Картометрический метод	1	-
8632	638487.98	289495.32	Картометрический метод	1	-
8633	638533.15	289498.29	Картометрический метод	1	-
8634	638582.77	289433.48	Картометрический метод	1	-
8635	638605.73	289323.51	Картометрический метод	1	-
8636	638643.50	289283.89	Картометрический метод	1	-
8637	638698.30	289264.63	Картометрический метод	1	-
8638	638733.13	289277.36	Картометрический метод	1	-
8639	638768.78	289443.15	Картометрический метод	1	-
8640	638811.71	289547.96	Картометрический метод	1	-
8641	638815.99	289616.03	Картометрический метод	1	-
8642	638835.91	289681.70	Картометрический метод	1	-
8643	638866.41	289720.68	Картометрический метод	1	-
8644	638927.00	289748.64	Картометрический метод	1	-
8645	638955.81	289716.86	Картометрический метод	1	-
8549	638990.55	289657.12	Картометрический метод	1	-
8646	639236.75	292661.30	Картометрический метод	1	-

2. Сведения о характерных точках границ объекта					
Обозначение характерных точек границ	Координаты, м		Метод определения координат характерной точки	Средняя квадратическая погрешность положения характерной точки (M _t), м	Описание обозначения точки на местности (при наличии)
	X	Y			
1	2	3	4	5	6
8647	639212.73	292899.89	Картометрический метод	1	-
8648	639214.21	292941.77	Картометрический метод	1	-
8649	639188.77	292932.83	Картометрический метод	1	-
8650	639051.94	292871.50	Картометрический метод	1	-
8651	639045.72	292887.08	Картометрический метод	1	-
8652	639018.49	292877.93	Картометрический метод	1	-
8653	639022.88	292860.83	Картометрический метод	1	-
8654	638836.59	292789.02	Картометрический метод	1	-
8655	638833.46	292780.19	Картометрический метод	1	-
8656	638845.24	292745.55	Картометрический метод	1	-
8657	638868.15	292710.82	Картометрический метод	1	-
8658	638929.64	292605.27	Картометрический метод	1	-
8659	638951.61	292549.53	Картометрический метод	1	-
8660	638952.75	292516.01	Картометрический метод	1	-
8661	638957.80	292514.90	Картометрический метод	1	-
8662	638988.50	292530.05	Картометрический метод	1	-
8663	639045.92	292577.60	Картометрический метод	1	-
8664	639137.98	292622.22	Картометрический метод	1	-
8665	639213.46	292651.27	Картометрический метод	1	-
8646	639236.75	292661.30	Картометрический метод	1	-
8666	638461.47	294490.79	Картометрический метод	1	-
8667	638537.86	294596.91	Картометрический метод	1	-
8668	638195.95	294842.87	Картометрический метод	1	-
8669	638263.73	294942.25	Картометрический метод	1	-
8670	638156.70	295019.76	Картометрический метод	1	-

2. Сведения о характерных точках границ объекта					
Обозначение характерных точек границ	Координаты, м		Метод определения координат характерной точки	Средняя квадратическая погрешность положения характерной точки (M _t), м	Описание обозначения точки на местности (при наличии)
	X	Y			
1	2	3	4	5	6
8671	638051.81	295082.19	Картометрический метод	1	-
8672	637976.02	294981.90	Картометрический метод	1	-
8673	637906.22	294894.98	Картометрический метод	1	-
8674	637860.79	294863.14	Картометрический метод	1	-
8675	637896.25	294835.72	Картометрический метод	1	-
8676	637931.22	294794.27	Картометрический метод	1	-
8677	638000.42	294733.91	Картометрический метод	1	-
8678	638031.40	294704.40	Картометрический метод	1	-
8679	638049.48	294681.16	Картометрический метод	1	-
8680	638062.15	294656.53	Картометрический метод	1	-
8681	638067.45	294656.13	Картометрический метод	1	-
8682	638079.40	294656.52	Картометрический метод	1	-
8683	638106.24	294611.55	Картометрический метод	1	-
8684	638125.65	294582.06	Картометрический метод	1	-
8685	638180.98	294543.51	Картометрический метод	1	-
8686	638259.65	294483.18	Картометрический метод	1	-
8687	638296.18	294450.05	Картометрический метод	1	-
8688	638335.40	294426.28	Картометрический метод	1	-
8689	638354.50	294408.73	Картометрический метод	1	-
8690	638388.08	294439.59	Картометрический метод	1	-
8691	638436.80	294475.32	Картометрический метод	1	-
8666	638461.47	294490.79	Картометрический метод	1	-
8692	629494.87	283400.39	Картометрический метод	1	-
8693	629503.08	283418.23	Картометрический метод	1	-
8694	629531.93	283504.44	Картометрический метод	1	-

2. Сведения о характерных точках границ объекта					
Обозначение характерных точек границ	Координаты, м		Метод определения координат характерной точки	Средняя квадратическая погрешность положения характерной точки (M _t), м	Описание обозначения точки на местности (при наличии)
	X	Y			
1	2	3	4	5	6
8695	629598.32	283597.02	Картометрический метод	1	-
8696	629655.66	283638.54	Картометрический метод	1	-
8697	629539.30	283724.32	Картометрический метод	1	-
8698	629435.30	283812.91	Картометрический метод	1	-
8699	629361.92	283884.85	Картометрический метод	1	-
8700	629317.73	283927.54	Картометрический метод	1	-
8701	629192.31	284027.77	Картометрический метод	1	-
8702	629171.37	284037.99	Картометрический метод	1	-
8703	629158.17	284039.00	Картометрический метод	1	-
8704	629129.64	284073.31	Картометрический метод	1	-
8705	629106.71	284086.48	Картометрический метод	1	-
8706	629070.32	284113.88	Картометрический метод	1	-
8707	629017.84	284142.77	Картометрический метод	1	-
8708	628983.35	284158.17	Картометрический метод	1	-
8709	628913.14	284056.07	Картометрический метод	1	-
8710	628888.10	283998.08	Картометрический метод	1	-
8711	628887.39	283949.88	Картометрический метод	1	-
8712	628905.92	283911.55	Картометрический метод	1	-
8713	628947.36	283874.13	Картометрический метод	1	-
8714	629068.33	283793.68	Картометрический метод	1	-
8715	629090.55	283760.12	Картометрический метод	1	-
8716	629138.99	283763.43	Картометрический метод	1	-
8717	629138.99	283763.43	Картометрический метод	1	-
8718	629172.82	283756.55	Картометрический метод	1	-
8719	629239.34	283732.04	Картометрический метод	1	-

2. Сведения о характерных точках границ объекта					
Обозначение характерных точек границ	Координаты, м		Метод определения координат характерной точки	Средняя квадратическая погрешность положения характерной точки (Mt), м	Описание обозначения точки на местности (при наличии)
	X	Y			
1	2	3	4	5	6
8720	629288.65	283701.10	Картометрический метод	1	-
8721	629377.67	283625.82	Картометрический метод	1	-
8722	629412.29	283580.94	Картометрический метод	1	-
8723	629449.35	283553.89	Картометрический метод	1	-
8724	629477.19	283533.58	Картометрический метод	1	-
8725	629477.19	283533.58	Картометрический метод	1	-
8726	629483.86	283460.54	Картометрический метод	1	-
8692	629494.87	283400.39	Картометрический метод	1	-
8727	629087.98	284233.33	Картометрический метод	1	-
8728	629113.06	284294.97	Картометрический метод	1	-
8729	629112.20	284417.52	Картометрический метод	1	-
8730	629118.43	284507.50	Картометрический метод	1	-
8731	629148.63	284562.56	Картометрический метод	1	-
8732	629149.54	284565.22	Картометрический метод	1	-
8733	628949.98	284670.23	Картометрический метод	1	-
8734	628963.39	284738.43	Картометрический метод	1	-
8735	629070.47	284695.11	Картометрический метод	1	-
8736	629108.67	284690.99	Картометрический метод	1	-
8737	629163.30	284715.95	Картометрический метод	1	-
8738	629293.62	284801.90	Картометрический метод	1	-
8739	629310.64	284825.21	Картометрический метод	1	-
8740	629271.19	284842.98	Картометрический метод	1	-
8741	629214.48	284880.56	Картометрический метод	1	-
8742	629141.37	284912.28	Картометрический метод	1	-
8743	629069.28	284942.91	Картометрический метод	1	-

2. Сведения о характерных точках границ объекта					
Обозначение характерных точек границ	Координаты, м		Метод определения координат характерной точки	Средняя квадратическая погрешность положения характерной точки (Mt), м	Описание обозначения точки на местности (при наличии)
	X	Y			
1	2	3	4	5	6
8744	629063.41	284954.42	Картометрический метод	1	-
8745	629086.12	285007.21	Картометрический метод	1	-
8746	629107.89	285060.89	Картометрический метод	1	-
8747	629159.06	285183.50	Картометрический метод	1	-
8748	629151.78	285205.62	Картометрический метод	1	-
8749	629132.73	285203.82	Картометрический метод	1	-
8750	629112.91	285208.27	Картометрический метод	1	-
8751	629066.79	285221.34	Картометрический метод	1	-
8752	629020.25	285230.70	Картометрический метод	1	-
8753	628977.68	285232.18	Картометрический метод	1	-
8754	628959.91	285220.97	Картометрический метод	1	-
8755	628950.60	285216.35	Картометрический метод	1	-
8756	628946.09	285214.01	Картометрический метод	1	-
8757	628945.81	285215.59	Картометрический метод	1	-
8758	628921.67	285285.77	Картометрический метод	1	-
8759	628891.18	285371.20	Картометрический метод	1	-
8760	628878.02	285433.58	Картометрический метод	1	-
8761	628874.78	285457.64	Картометрический метод	1	-
8762	628870.65	285513.93	Картометрический метод	1	-
8763	628870.10	285531.69	Картометрический метод	1	-
8764	628839.90	285547.93	Картометрический метод	1	-
8765	628807.92	285566.31	Картометрический метод	1	-
8766	628710.60	285619.93	Картометрический метод	1	-
8767	628665.22	285578.72	Картометрический метод	1	-
8768	628624.93	285551.93	Картометрический метод	1	-

2. Сведения о характерных точках границ объекта					
Обозначение характерных точек границ	Координаты, м		Метод определения координат характерной точки	Средняя квадратическая погрешность положения характерной точки (M _t), м	Описание обозначения точки на местности (при наличии)
	X	Y			
1	2	3	4	5	6
8769	628588.14	285539.82	Картометрический метод	1	-
8770	628588.13	285539.82	Картометрический метод	1	-
8771	628545.58	285540.05	Картометрический метод	1	-
8772	628530.48	285542.24	Картометрический метод	1	-
8773	628493.37	285548.60	Картометрический метод	1	-
8774	628502.02	285542.53	Картометрический метод	1	-
8775	628496.69	285521.79	Картометрический метод	1	-
8776	628491.44	285450.58	Картометрический метод	1	-
8777	628491.99	285418.84	Картометрический метод	1	-
8778	628497.74	285391.68	Картометрический метод	1	-
8779	628500.67	285316.26	Картометрический метод	1	-
8780	628456.59	285314.35	Картометрический метод	1	-
8781	628271.89	285387.01	Картометрический метод	1	-
8782	628202.47	285226.14	Картометрический метод	1	-
8783	628195.56	285186.26	Картометрический метод	1	-
8784	628182.35	285148.56	Картометрический метод	1	-
8785	628152.50	285125.88	Картометрический метод	1	-
8786	628129.31	285126.22	Картометрический метод	1	-
8787	628110.43	285132.80	Картометрический метод	1	-
8788	628085.29	285143.69	Картометрический метод	1	-
8789	628049.74	285167.38	Картометрический метод	1	-
8790	627991.52	285222.92	Картометрический метод	1	-
8791	627959.93	285225.51	Картометрический метод	1	-
8792	627890.24	285222.32	Картометрический метод	1	-
8793	627824.45	285193.83	Картометрический метод	1	-

2. Сведения о характерных точках границ объекта					
Обозначение характерных точек границ	Координаты, м		Метод определения координат характерной точки	Средняя квадратическая погрешность положения характерной точки (M _t), м	Описание обозначения точки на местности (при наличии)
	X	Y			
1	2	3	4	5	6
8794	627812.73	285180.57	Картометрический метод	1	-
8795	627785.80	285150.20	Картометрический метод	1	-
8796	627757.21	285070.68	Картометрический метод	1	-
8797	627731.20	285022.65	Картометрический метод	1	-
8798	627713.60	284972.41	Картометрический метод	1	-
8799	627712.60	284905.09	Картометрический метод	1	-
8800	627726.61	284854.38	Картометрический метод	1	-
8801	627772.18	284794.81	Картометрический метод	1	-
8802	627820.29	284768.85	Картометрический метод	1	-
8803	627870.89	284768.11	Картометрический метод	1	-
8804	627898.47	284780.31	Картометрический метод	1	-
8805	627926.16	284798.85	Картометрический метод	1	-
8806	627943.49	284825.94	Картометрический метод	1	-
8807	627962.83	284850.90	Картометрический метод	1	-
8808	627992.66	284871.50	Картометрический метод	1	-
8809	628024.52	284887.89	Картометрический метод	1	-
8810	628079.52	284895.47	Картометрический метод	1	-
8811	628142.76	284894.54	Картометрический метод	1	-
8812	628195.19	284874.81	Картометрический метод	1	-
8813	628304.00	284806.64	Картометрический метод	1	-
8814	628369.32	284757.36	Картометрический метод	1	-
8815	628446.52	284693.66	Картометрический метод	1	-
8816	628518.28	284635.48	Картометрический метод	1	-
8817	628571.38	284582.04	Картометрический метод	1	-
8818	628622.35	284530.75	Картометрический метод	1	-

2. Сведения о характерных точках границ объекта					
Обозначение характерных точек границ	Координаты, м		Метод определения координат характерной точки	Средняя квадратическая погрешность положения характерной точки (M _t), м	Описание обозначения точки на местности (при наличии)
	X	Y			
1	2	3	4	5	6
8819	628661.06	284468.71	Картометрический метод	1	-
8820	628676.56	284397.14	Картометрический метод	1	-
8821	628693.46	284348.59	Картометрический метод	1	-
8822	628742.82	284264.43	Картометрический метод	1	-
8823	628805.61	284195.42	Картометрический метод	1	-
8824	628918.09	284135.62	Картометрический метод	1	-
8825	628983.35	284158.17	Картометрический метод	1	-
8727	629087.98	284233.33	Картометрический метод	1	-
8826	628949.92	285131.62	Картометрический метод	1	-
8827	628950.25	285133.95	Картометрический метод	1	-
8828	628946.02	285134.57	Картометрический метод	1	-
8829	628945.69	285132.23	Картометрический метод	1	-
8826	628949.92	285131.62	Картометрический метод	1	-
8830	628847.43	284259.30	Картометрический метод	1	-
8831	628847.79	284261.62	Картометрический метод	1	-
8832	628843.49	284262.29	Картометрический метод	1	-
8833	628843.13	284259.97	Картометрический метод	1	-
8830	628847.43	284259.30	Картометрический метод	1	-
8834	628945.24	285036.74	Картометрический метод	1	-
8835	628945.41	285039.10	Картометрический метод	1	-
8836	628941.18	285039.41	Картометрический метод	1	-
8837	628941.00	285037.05	Картометрический метод	1	-
8834	628945.24	285036.74	Картометрический метод	1	-
8838	628868.97	284395.74	Картометрический метод	1	-
8839	628869.36	284398.07	Картометрический метод	1	-

2. Сведения о характерных точках границ объекта					
Обозначение характерных точек границ	Координаты, м		Метод определения координат характерной точки	Средняя квадратическая погрешность положения характерной точки (M _t), м	Описание обозначения точки на местности (при наличии)
	X	Y			
1	2	3	4	5	6
8840	628865.14	284398.77	Картометрический метод	1	-
8841	628864.75	284396.45	Картометрический метод	1	-
8838	628868.97	284395.74	Картометрический метод	1	-
8842	628942.85	284963.85	Картометрический метод	1	-
8843	628941.59	284970.21	Картометрический метод	1	-
8844	628935.23	284968.95	Картометрический метод	1	-
8845	628936.49	284962.59	Картометрический метод	1	-
8842	628942.85	284963.85	Картометрический метод	1	-
8846	628890.92	284533.63	Картометрический метод	1	-
8847	628890.93	284535.99	Картометрический метод	1	-
8848	628886.54	284536.03	Картометрический метод	1	-
8849	628886.53	284533.67	Картометрический метод	1	-
8846	628890.92	284533.63	Картометрический метод	1	-
8850	628934.69	284862.88	Картометрический метод	1	-
8851	628935.12	284865.21	Картометрический метод	1	-
8852	628930.96	284865.97	Картометрический метод	1	-
8853	628930.53	284863.65	Картометрический метод	1	-
8850	628934.69	284862.88	Картометрический метод	1	-
8854	628907.93	284641.65	Картометрический метод	1	-
8855	628908.31	284643.98	Картометрический метод	1	-
8856	628904.05	284644.66	Картометрический метод	1	-
8857	628903.67	284642.33	Картометрический метод	1	-
8854	628907.93	284641.65	Картометрический метод	1	-
8858	628801.48	284824.73	Картометрический метод	1	-
8859	628898.24	284802.67	Картометрический метод	1	-

2. Сведения о характерных точках границ объекта					
Обозначение характерных точек границ	Координаты, м		Метод определения координат характерной точки	Средняя квадратическая погрешность положения характерной точки (Mt), м	Описание обозначения точки на местности (при наличии)
	X	Y			
1	2	3	4	5	6
8860	628926.14	284937.57	Картометрический метод	1	-
8861	628913.28	284940.48	Картометрический метод	1	-
8862	628814.23	284878.34	Картометрический метод	1	-
8858	628801.48	284824.73	Картометрический метод	1	-
8863	628930.78	284775.63	Картометрический метод	1	-
8864	628931.28	284784.77	Картометрический метод	1	-
8865	628925.66	284785.07	Картометрический метод	1	-
8866	628925.17	284775.94	Картометрический метод	1	-
8863	628930.78	284775.63	Картометрический метод	1	-
8867	628500.67	285316.26	Картометрический метод	1	-
8868	628497.74	285391.68	Картометрический метод	1	-
8869	628491.99	285418.84	Картометрический метод	1	-
8870	628491.44	285450.58	Картометрический метод	1	-
8871	628496.69	285521.79	Картометрический метод	1	-
8872	628502.02	285542.53	Картометрический метод	1	-
8873	628493.37	285548.60	Картометрический метод	1	-
8874	628414.31	285569.60	Картометрический метод	1	-
8875	628332.09	285603.87	Картометрический метод	1	-
8876	628316.30	285611.63	Картометрический метод	1	-
8877	628224.55	285656.93	Картометрический метод	1	-
8878	628220.11	285655.28	Картометрический метод	1	-
8879	628131.69	285711.29	Картометрический метод	1	-
8880	628091.24	285744.20	Картометрический метод	1	-
8881	628051.49	285764.76	Картометрический метод	1	-
8882	628034.83	285767.49	Картометрический метод	1	-

2. Сведения о характерных точках границ объекта					
Обозначение характерных точек границ	Координаты, м		Метод определения координат характерной точки	Средняя квадратическая погрешность положения характерной точки (M _t), м	Описание обозначения точки на местности (при наличии)
	X	Y			
1	2	3	4	5	6
8883	628023.07	285763.51	Картометрический метод	1	-
8884	628011.23	285753.71	Картометрический метод	1	-
8885	628000.88	285731.36	Картометрический метод	1	-
8886	627978.07	285731.17	Картометрический метод	1	-
8887	627961.93	285710.09	Картометрический метод	1	-
8888	627929.06	285650.98	Картометрический метод	1	-
8889	627899.97	285592.52	Картометрический метод	1	-
8890	627828.36	285465.39	Картометрический метод	1	-
8891	627847.27	285454.41	Картометрический метод	1	-
8892	627860.84	285444.68	Картометрический метод	1	-
8893	627916.13	285405.01	Картометрический метод	1	-
8894	627941.33	285394.11	Картометрический метод	1	-
8895	627987.52	285380.79	Картометрический метод	1	-
8896	628037.77	285356.93	Картометрический метод	1	-
8897	628075.62	285345.85	Картометрический метод	1	-
8898	628107.08	285334.86	Картометрический метод	1	-
8899	628151.02	285311.05	Картометрический метод	1	-
8900	628180.21	285289.59	Картометрический метод	1	-
8901	628194.41	285251.49	Картометрический метод	1	-
8902	628202.47	285226.14	Картометрический метод	1	-
8903	628271.89	285387.01	Картометрический метод	1	-
8904	628456.59	285314.35	Картометрический метод	1	-
8867	628500.67	285316.26	Картометрический метод	1	-
8905	627645.08	284977.46	Картометрический метод	1	-
8906	627726.61	284854.38	Картометрический метод	1	-

2. Сведения о характерных точках границ объекта					
Обозначение характерных точек границ	Координаты, м		Метод определения координат характерной точки	Средняя квадратическая погрешность положения характерной точки (Mt), м	Описание обозначения точки на местности (при наличии)
	X	Y			
1	2	3	4	5	6
8907	627772.18	284794.81	Картометрический метод	1	-
8908	627820.29	284768.85	Картометрический метод	1	-
8909	627870.89	284768.11	Картометрический метод	1	-
8910	627898.47	284780.31	Картометрический метод	1	-
8911	627926.16	284798.85	Картометрический метод	1	-
8912	627938.20	284742.89	Картометрический метод	1	-
8913	627938.20	284707.66	Картометрический метод	1	-
8914	627892.51	284646.84	Картометрический метод	1	-
8915	627837.61	284603.63	Картометрический метод	1	-
8916	627757.11	284500.41	Картометрический метод	1	-
8917	627712.87	284469.40	Картометрический метод	1	-
8918	627694.04	284437.24	Картометрический метод	1	-
8919	627670.27	284410.93	Картометрический метод	1	-
8920	627645.01	284397.15	Картометрический метод	1	-
8921	627614.03	284390.13	Картометрический метод	1	-
8922	627601.96	284388.50	Картометрический метод	1	-
8923	627566.52	284395.26	Картометрический метод	1	-
8924	627435.04	284440.25	Картометрический метод	1	-
8925	627417.63	284446.21	Картометрический метод	1	-
8926	627342.66	284477.48	Картометрический метод	1	-
8927	627195.28	284788.47	Картометрический метод	1	-
8928	627328.17	284923.40	Картометрический метод	1	-
8929	627333.15	284929.81	Картометрический метод	1	-
8930	627365.95	284972.34	Картометрический метод	1	-
8931	627409.61	285016.65	Картометрический метод	1	-

2. Сведения о характерных точках границ объекта					
Обозначение характерных точек границ	Координаты, м		Метод определения координат характерной точки	Средняя квадратическая погрешность положения характерной точки (M _t), м	Описание обозначения точки на местности (при наличии)
	X	Y			
1	2	3	4	5	6
8932	627577.23	285079.91	Картометрический метод	1	-
8933	627636.96	284989.73	Картометрический метод	1	-
8934	627691.53	285029.80	Картометрический метод	1	-
8935	627700.30	285017.54	Картометрический метод	1	-
8936	627645.08	284977.46	Картометрический метод	1	-
8905	627645.08	284977.46	Картометрический метод	1	-
8937	622529.09	285211.04	Картометрический метод	1	-
8938	622536.10	285136.19	Картометрический метод	1	-
8939	622537.67	285129.44	Картометрический метод	1	-
8940	622536.26	285079.79	Картометрический метод	1	-
8941	622528.30	285078.50	Картометрический метод	1	-
8942	622146.28	284968.22	Картометрический метод	1	-
8943	622229.24	284802.95	Картометрический метод	1	-
8944	622283.34	284675.46	Картометрический метод	1	-
8945	622277.81	284654.84	Картометрический метод	1	-
8946	622220.10	284584.60	Картометрический метод	1	-
8947	622204.07	284557.83	Картометрический метод	1	-
8948	622198.73	284531.88	Картометрический метод	1	-
8949	622200.56	284487.78	Картометрический метод	1	-
8950	622240.02	284371.46	Картометрический метод	1	-
8951	622274.84	284281.35	Картометрический метод	1	-
8952	622307.50	284216.80	Картометрический метод	1	-
8953	622314.78	284163.62	Картометрический метод	1	-
8954	622310.30	284141.48	Картометрический метод	1	-
8955	622328.33	284073.14	Картометрический метод	1	-

2. Сведения о характерных точках границ объекта					
Обозначение характерных точек границ	Координаты, м		Метод определения координат характерной точки	Средняя квадратическая погрешность положения характерной точки (M _t), м	Описание обозначения точки на местности (при наличии)
	X	Y			
1	2	3	4	5	6
8956	622336.27	284064.52	Картометрический метод	1	-
8957	622340.95	284044.07	Картометрический метод	1	-
8958	622362.70	283967.96	Картометрический метод	1	-
8959	622349.06	283938.59	Картометрический метод	1	-
8960	622316.46	283916.80	Картометрический метод	1	-
8961	622291.91	283881.70	Картометрический метод	1	-
8962	622307.12	283848.51	Картометрический метод	1	-
8963	622304.04	283845.97	Картометрический метод	1	-
8964	622292.12	283835.89	Картометрический метод	1	-
8965	622317.24	283789.50	Картометрический метод	1	-
8966	622373.58	283673.52	Картометрический метод	1	-
8967	622303.18	283691.38	Картометрический метод	1	-
8968	622234.96	283686.50	Картометрический метод	1	-
8969	622212.99	283668.78	Картометрический метод	1	-
8970	622205.07	283637.45	Картометрический метод	1	-
8971	622168.12	283642.44	Картометрический метод	1	-
8972	622142.55	283645.32	Картометрический метод	1	-
8973	622108.25	283656.36	Картометрический метод	1	-
8974	622083.93	283690.68	Картометрический метод	1	-
8975	622125.43	283695.29	Картометрический метод	1	-
8976	622098.61	283773.05	Картометрический метод	1	-
8977	622054.56	283778.41	Картометрический метод	1	-
8978	621987.61	283904.70	Картометрический метод	1	-
8979	621950.98	284007.86	Картометрический метод	1	-
8980	621902.15	284185.58	Картометрический метод	1	-

2. Сведения о характерных точках границ объекта					
Обозначение характерных точек границ	Координаты, м		Метод определения координат характерной точки	Средняя квадратическая погрешность положения характерной точки (M _t), м	Описание обозначения точки на местности (при наличии)
	X	Y			
1	2	3	4	5	6
8981	621897.13	284296.80	Картометрический метод	1	-
8982	621882.80	284351.17	Картометрический метод	1	-
8983	621876.19	284394.12	Картометрический метод	1	-
8984	621854.69	284454.46	Картометрический метод	1	-
8985	621843.67	284507.74	Картометрический метод	1	-
8986	621845.87	284576.24	Картометрический метод	1	-
8987	621874.53	284663.77	Картометрический метод	1	-
8988	621898.24	284724.66	Картометрический метод	1	-
8989	621909.26	284805.67	Картометрический метод	1	-
8990	621900.44	284917.66	Картометрический метод	1	-
8991	621847.36	284935.23	Картометрический метод	1	-
8992	621800.08	284947.63	Картометрический метод	1	-
8993	621787.75	284949.55	Картометрический метод	1	-
8994	621787.73	284950.78	Картометрический метод	1	-
8995	621779.21	284950.12	Картометрический метод	1	-
8996	621773.96	285126.69	Картометрический метод	1	-
8997	621778.12	285131.61	Картометрический метод	1	-
8998	621915.34	285130.62	Картометрический метод	1	-
8999	621998.13	285126.39	Картометрический метод	1	-
8937	622529.09	285211.04	Картометрический метод	1	-
9000	622037.18	284920.47	Картометрический метод	1	-
9001	622037.39	284919.49	Картометрический метод	1	-
9002	622036.41	284919.29	Картометрический метод	1	-
9003	622036.20	284920.26	Картометрический метод	1	-
9000	622037.18	284920.47	Картометрический метод	1	-

2. Сведения о характерных точках границ объекта					
Обозначение характерных точек границ	Координаты, м		Метод определения координат характерной точки	Средняя квадратическая погрешность положения характерной точки (M _t), м	Описание обозначения точки на местности (при наличии)
	X	Y			
1	2	3	4	5	6
9004	622039.42	284965.69	Картометрический метод	1	-
9005	622039.63	284964.71	Картометрический метод	1	-
9006	622038.65	284964.51	Картометрический метод	1	-
9007	622038.44	284965.48	Картометрический метод	1	-
9004	622039.42	284965.69	Картометрический метод	1	-
9008	621469.86	284838.32	Картометрический метод	1	-
9009	621495.83	284837.51	Картометрический метод	1	-
9010	621531.55	284796.11	Картометрический метод	1	-
9011	621640.33	284754.71	Картометрический метод	1	-
9012	621721.50	284746.59	Картометрический метод	1	-
9013	621746.26	284741.45	Картометрический метод	1	-
9014	621807.16	284721.02	Картометрический метод	1	-
9015	621816.04	284709.38	Картометрический метод	1	-
9016	621814.68	284650.33	Картометрический метод	1	-
9017	621811.55	284573.11	Картометрический метод	1	-
9018	621810.47	284465.51	Картометрический метод	1	-
9019	621837.96	284387.92	Картометрический метод	1	-
9020	621809.13	284375.84	Картометрический метод	1	-
9021	621766.46	284355.64	Картометрический метод	1	-
9022	621740.69	284340.28	Картометрический метод	1	-
9023	621745.10	284082.59	Картометрический метод	1	-
9024	621515.30	284010.51	Картометрический метод	1	-
9025	621544.45	283905.52	Картометрический метод	1	-
9026	621544.49	283905.36	Картометрический метод	1	-
9027	621576.46	283755.31	Картометрический метод	1	-

2. Сведения о характерных точках границ объекта					
Обозначение характерных точек границ	Координаты, м		Метод определения координат характерной точки	Средняя квадратическая погрешность положения характерной точки (Mt), м	Описание обозначения точки на местности (при наличии)
	X	Y			
1	2	3	4	5	6
9028	621576.61	283754.29	Картометрический метод	1	-
9029	621583.77	283666.76	Картометрический метод	1	-
9030	621567.83	283665.46	Картометрический метод	1	-
9031	621561.08	283747.88	Картометрический метод	1	-
9032	621541.66	283754.96	Картометрический метод	1	-
9033	621512.06	283756.52	Картометрический метод	1	-
9034	621448.20	283758.70	Картометрический метод	1	-
9035	621446.67	283758.90	Картометрический метод	1	-
9036	621402.02	283769.23	Картометрический метод	1	-
9037	621399.80	283770.11	Картометрический метод	1	-
9038	621378.30	283782.61	Картометрический метод	1	-
9039	621376.39	283784.16	Картометрический метод	1	-
9040	621358.20	283804.27	Картометрический метод	1	-
9041	621357.03	283805.95	Картометрический метод	1	-
9042	621312.66	283891.31	Картометрический метод	1	-
9043	621312.50	283891.64	Картометрический метод	1	-
9044	621304.07	283909.91	Картометрический метод	1	-
9045	621289.99	283728.63	Картометрический метод	1	-
9046	621270.30	283528.42	Картометрический метод	1	-
9047	621238.02	283441.83	Картометрический метод	1	-
9048	621139.06	283410.58	Картометрический метод	1	-
9049	621127.91	283470.82	Картометрический метод	1	-
9050	621105.85	283472.12	Картометрический метод	1	-
9051	621118.88	283673.19	Картометрический метод	1	-
9052	621113.27	283706.31	Картометрический метод	1	-

2. Сведения о характерных точках границ объекта					
Обозначение характерных точек границ	Координаты, м		Метод определения координат характерной точки	Средняя квадратическая погрешность положения характерной точки (M _t), м	Описание обозначения точки на местности (при наличии)
	X	Y			
1	2	3	4	5	6
9053	621128.86	283943.34	Картометрический метод	1	-
9054	621114.05	283961.58	Картометрический метод	1	-
9055	621082.47	283998.09	Картометрический метод	1	-
9056	620957.63	284239.71	Картометрический метод	1	-
9057	620945.87	284262.52	Картометрический метод	1	-
9058	620902.01	284381.04	Картометрический метод	1	-
9059	620869.83	284448.92	Картометрический метод	1	-
9060	620816.19	284586.39	Картометрический метод	1	-
9061	620727.18	284789.20	Картометрический метод	1	-
9062	620911.38	284791.24	Картометрический метод	1	-
9063	620964.14	284753.90	Картометрический метод	1	-
9064	620986.87	284653.24	Картометрический метод	1	-
9065	621106.20	284565.57	Картометрический метод	1	-
9066	621166.27	284572.07	Картометрический метод	1	-
9067	621178.44	284614.28	Картометрический метод	1	-
9068	621233.64	284690.58	Картометрический метод	1	-
9069	621374.07	284792.86	Картометрический метод	1	-
9008	621469.86	284838.32	Картометрический метод	1	-
9070	621406.50	285169.47	Картометрический метод	1	-
9071	621428.92	285129.81	Картометрический метод	1	-
9072	621463.39	285108.07	Картометрический метод	1	-
9073	621491.03	285077.28	Картометрический метод	1	-
9074	621497.85	285033.66	Картометрический метод	1	-
9075	621479.89	284977.97	Картометрический метод	1	-
9076	621421.73	284932.31	Картометрический метод	1	-

2. Сведения о характерных точках границ объекта					
Обозначение характерных точек границ	Координаты, м		Метод определения координат характерной точки	Средняя квадратическая погрешность положения характерной точки (Mt), м	Описание обозначения точки на местности (при наличии)
	X	Y			
1	2	3	4	5	6
9077	621429.60	284897.73	Картометрический метод	1	-
9078	621375.31	284879.55	Картометрический метод	1	-
9079	621373.89	284878.91	Картометрический метод	1	-
9080	621349.48	284864.99	Картометрический метод	1	-
9081	621323.74	284903.24	Картометрический метод	1	-
9082	621167.23	285071.28	Картометрический метод	1	-
9083	621149.62	285088.66	Картометрический метод	1	-
9084	621133.41	285081.03	Картометрический метод	1	-
9085	621122.30	285074.88	Картометрический метод	1	-
9086	621080.05	285045.11	Картометрический метод	1	-
9087	621063.77	285068.09	Картометрический метод	1	-
9088	621064.71	285121.01	Картометрический метод	1	-
9089	621036.34	285162.92	Картометрический метод	1	-
9090	621014.55	285195.10	Картометрический метод	1	-
9091	620962.95	285314.12	Картометрический метод	1	-
9092	620906.51	285439.82	Картометрический метод	1	-
9093	620826.96	285398.42	Картометрический метод	1	-
9094	620760.68	285373.30	Картометрический метод	1	-
9095	620785.86	285291.49	Картометрический метод	1	-
9096	620829.39	285231.20	Картометрический метод	1	-
9097	620829.39	285139.48	Картометрический метод	1	-
9098	620854.56	285025.83	Картометрический метод	1	-
9099	620878.91	284989.30	Картометрический метод	1	-
9100	620879.38	284882.17	Картометрический метод	1	-
9101	620879.72	284843.19	Картометрический метод	1	-

2. Сведения о характерных точках границ объекта					
Обозначение характерных точек границ	Координаты, м		Метод определения координат характерной точки	Средняя квадратическая погрешность положения характерной точки (M _t), м	Описание обозначения точки на местности (при наличии)
	X	Y			
1	2	3	4	5	6
9102	620911.38	284791.24	Картометрический метод	1	-
9103	620964.14	284753.90	Картометрический метод	1	-
9104	620986.87	284653.24	Картометрический метод	1	-
9105	621106.20	284565.57	Картометрический метод	1	-
9106	621166.27	284572.07	Картометрический метод	1	-
9107	621178.44	284614.28	Картометрический метод	1	-
9108	621233.64	284690.58	Картометрический метод	1	-
9109	621374.07	284792.86	Картометрический метод	1	-
9110	621469.86	284838.32	Картометрический метод	1	-
9111	621495.83	284837.51	Картометрический метод	1	-
9112	621531.55	284796.11	Картометрический метод	1	-
9113	621640.33	284754.71	Картометрический метод	1	-
9114	621721.50	284746.59	Картометрический метод	1	-
9115	621753.16	284797.73	Картометрический метод	1	-
9116	621780.17	284917.71	Картометрический метод	1	-
9117	621773.89	285128.95	Картометрический метод	1	-
9118	621448.54	285141.92	Картометрический метод	1	-
9119	621424.68	285160.84	Картометрический метод	1	-
9070	621406.50	285169.47	Картометрический метод	1	-
9120	621200.44	284998.73	Картометрический метод	1	-
9121	621208.20	284976.46	Картометрический метод	1	-
9122	621203.06	284973.14	Картометрический метод	1	-
9123	621167.39	284952.24	Картометрический метод	1	-
9124	621096.55	284909.94	Картометрический метод	1	-
9125	621077.87	284934.49	Картометрический метод	1	-

2. Сведения о характерных точках границ объекта					
Обозначение характерных точек границ	Координаты, м		Метод определения координат характерной точки	Средняя квадратическая погрешность положения характерной точки (Mt), м	Описание обозначения точки на местности (при наличии)
	X	Y			
1	2	3	4	5	6
9126	621103.07	284948.76	Картометрический метод	1	-
9127	621145.07	284974.27	Картометрический метод	1	-
9128	621179.74	284994.23	Картометрический метод	1	-
9129	621193.26	284997.70	Картометрический метод	1	-
9120	621200.44	284998.73	Картометрический метод	1	-
9130	620727.18	284789.20	Картометрический метод	1	-
9131	620896.04	284816.41	Картометрический метод	1	-
9132	620879.72	284843.19	Картометрический метод	1	-
9133	620879.38	284882.17	Картометрический метод	1	-
9134	620878.91	284989.30	Картометрический метод	1	-
9135	620854.56	285025.83	Картометрический метод	1	-
9136	620829.39	285139.48	Картометрический метод	1	-
9137	620829.39	285223.36	Картометрический метод	1	-
9138	620827.06	285231.98	Картометрический метод	1	-
9139	620820.20	285242.59	Картометрический метод	1	-
9140	620811.73	285248.72	Картометрический метод	1	-
9141	620806.23	285249.79	Картометрический метод	1	-
9142	620796.69	285250.45	Картометрический метод	1	-
9143	620779.05	285248.72	Картометрический метод	1	-
9144	620765.46	285243.40	Картометрический метод	1	-
9145	620754.71	285238.49	Картометрический метод	1	-
9146	620746.35	285234.67	Картометрический метод	1	-
9147	620691.76	285189.49	Картометрический метод	1	-
9148	620649.84	285128.56	Картометрический метод	1	-
9149	620617.05	285105.93	Картометрический метод	1	-

2. Сведения о характерных точках границ объекта					
Обозначение характерных точек границ	Координаты, м		Метод определения координат характерной точки	Средняя квадратическая погрешность положения характерной точки (M _t), м	Описание обозначения точки на местности (при наличии)
	X	Y			
1	2	3	4	5	6
9150	620587.54	285112.48	Картометрический метод	1	-
9151	620539.36	285122.53	Картометрический метод	1	-
9152	620536.01	285149.03	Картометрический метод	1	-
9153	620422.56	285120.32	Картометрический метод	1	-
9154	620419.34	285132.21	Картометрический метод	1	-
9155	620373.28	285171.71	Картометрический метод	1	-
9156	620320.77	285186.87	Картометрический метод	1	-
9157	620251.53	285196.86	Картометрический метод	1	-
9158	620244.86	285189.71	Картометрический метод	1	-
9159	620241.91	285141.75	Картометрический метод	1	-
9160	620238.47	285113.60	Картометрический метод	1	-
9161	620236.19	285098.04	Картометрический метод	1	-
9162	620214.74	285043.99	Картометрический метод	1	-
9163	620207.69	285011.37	Картометрический метод	1	-
9164	620206.75	284981.67	Картометрический метод	1	-
9165	620207.96	284962.37	Картометрический метод	1	-
9166	620235.09	284918.29	Картометрический метод	1	-
9167	620252.82	284925.03	Картометрический метод	1	-
9168	620311.28	284941.20	Картометрический метод	1	-
9169	620328.14	284951.46	Картометрический метод	1	-
9170	620333.93	284966.65	Картометрический метод	1	-
9171	620317.86	285040.16	Картометрический метод	1	-
9172	620547.09	284876.99	Картометрический метод	1	-
9173	620557.11	284757.97	Картометрический метод	1	-
9130	620727.18	284789.20	Картометрический метод	1	-

2. Сведения о характерных точках границ объекта					
Обозначение характерных точек границ	Координаты, м		Метод определения координат характерной точки	Средняя квадратическая погрешность положения характерной точки (Mt), м	Описание обозначения точки на местности (при наличии)
	X	Y			
1	2	3	4	5	6
9174	620605.58	283064.95	Картометрический метод	1	-
9175	620623.04	283098.67	Картометрический метод	1	-
9176	620638.73	283207.83	Картометрический метод	1	-
9177	620646.64	283298.39	Картометрический метод	1	-
9178	620496.16	283312.67	Картометрический метод	1	-
9179	620496.92	283344.85	Картометрический метод	1	-
9180	620440.47	283341.38	Картометрический метод	1	-
9181	620374.61	283331.56	Картометрический метод	1	-
9182	620342.63	283318.70	Картометрический метод	1	-
9183	620283.03	283156.65	Картометрический метод	1	-
9184	620284.44	283146.02	Картометрический метод	1	-
9185	620328.23	283140.52	Картометрический метод	1	-
9186	620393.88	283152.60	Картометрический метод	1	-
9187	620445.29	283158.92	Картометрический метод	1	-
9188	620430.43	283072.11	Картометрический метод	1	-
9174	620605.58	283064.95	Картометрический метод	1	-
9189	623888.34	281442.18	Картометрический метод	1	-
9190	623909.47	281466.74	Картометрический метод	1	-
9191	623924.41	281495.50	Картометрический метод	1	-
9192	623942.72	281518.01	Картометрический метод	1	-
9193	623944.46	281539.41	Картометрический метод	1	-
9194	623939.87	281560.20	Картометрический метод	1	-
9195	623943.52	281572.58	Картометрический метод	1	-
9196	623956.18	281597.96	Картометрический метод	1	-
9197	623959.96	281606.44	Картометрический метод	1	-

2. Сведения о характерных точках границ объекта					
Обозначение характерных точек границ	Координаты, м		Метод определения координат характерной точки	Средняя квадратическая погрешность положения характерной точки (Mt), м	Описание обозначения точки на местности (при наличии)
	X	Y			
1	2	3	4	5	6
9198	623942.13	281633.15	Картометрический метод	1	-
9199	623935.84	281648.53	Картометрический метод	1	-
9200	623929.67	281667.42	Картометрический метод	1	-
9201	623934.02	281684.97	Картометрический метод	1	-
9202	623938.87	281694.29	Картометрический метод	1	-
9203	623961.60	281717.45	Картометрический метод	1	-
9204	623964.73	281723.61	Картометрический метод	1	-
9205	623963.05	281731.27	Картометрический метод	1	-
9206	623954.37	281740.21	Картометрический метод	1	-
9207	623945.02	281745.04	Картометрический метод	1	-
9208	623919.20	281752.48	Картометрический метод	1	-
9209	623901.67	281761.54	Картометрический метод	1	-
9210	623891.77	281772.25	Картометрический метод	1	-
9211	623890.72	281781.09	Картометрический метод	1	-
9212	623893.85	281791.02	Картометрический метод	1	-
9213	623903.32	281794.41	Картометрический метод	1	-
9214	623925.62	281788.22	Картометрический метод	1	-
9215	623939.13	281787.41	Картометрический метод	1	-
9216	623948.06	281792.01	Картометрический метод	1	-
9217	623954.08	281800.72	Картометрический метод	1	-
9218	623954.26	281813.05	Картометрический метод	1	-
9219	623946.87	281833.72	Картометрический метод	1	-
9220	623941.87	281852.02	Картометрический метод	1	-
9221	623936.38	281879.10	Картометрический метод	1	-
9222	623921.83	281892.85	Картометрический метод	1	-

2. Сведения о характерных точках границ объекта					
Обозначение характерных точек границ	Координаты, м		Метод определения координат характерной точки	Средняя квадратическая погрешность положения характерной точки (M _t), м	Описание обозначения точки на местности (при наличии)
	X	Y			
1	2	3	4	5	6
9223	623899.66	281907.85	Картометрический метод	1	-
9224	623888.04	281918.60	Картометрический метод	1	-
9225	623882.35	281932.18	Картометрический метод	1	-
9226	623883.51	281969.17	Картометрический метод	1	-
9227	623897.71	281972.49	Картометрический метод	1	-
9228	623920.87	281987.43	Картометрический метод	1	-
9229	623957.20	282012.15	Картометрический метод	1	-
9230	623979.08	282020.05	Картометрический метод	1	-
9231	624011.61	282026.05	Картометрический метод	1	-
9232	624037.63	282032.71	Картометрический метод	1	-
9233	624060.68	282040.02	Картометрический метод	1	-
9234	624091.18	282035.29	Картометрический метод	1	-
9235	624102.22	282144.38	Картометрический метод	1	-
9236	624118.29	282195.85	Картометрический метод	1	-
9237	624131.65	282222.93	Картометрический метод	1	-
9238	624147.32	282246.20	Картометрический метод	1	-
9239	624153.92	282296.04	Картометрический метод	1	-
9240	624116.99	282308.90	Картометрический метод	1	-
9241	624052.55	282333.95	Картометрический метод	1	-
9242	623969.39	282367.47	Картометрический метод	1	-
9243	623904.66	282389.61	Картометрический метод	1	-
9244	623811.55	282429.73	Картометрический метод	1	-
9245	623785.71	282435.42	Картометрический метод	1	-
9246	623757.35	282430.53	Картометрический метод	1	-
9247	623740.09	282416.12	Картометрический метод	1	-

2. Сведения о характерных точках границ объекта					
Обозначение характерных точек границ	Координаты, м		Метод определения координат характерной точки	Средняя квадратическая погрешность положения характерной точки (M _t), м	Описание обозначения точки на местности (при наличии)
	X	Y			
1	2	3	4	5	6
9248	623704.96	282371.37	Картометрический метод	1	-
9249	623683.19	282334.11	Картометрический метод	1	-
9250	623668.58	282302.02	Картометрический метод	1	-
9251	623664.83	282286.80	Картометрический метод	1	-
9252	623673.03	282204.44	Картометрический метод	1	-
9253	623676.35	282189.11	Картометрический метод	1	-
9254	623660.36	282186.40	Картометрический метод	1	-
9255	623644.70	282200.16	Картометрический метод	1	-
9256	623619.68	282223.42	Картометрический метод	1	-
9257	623602.77	282234.26	Картометрический метод	1	-
9258	623591.56	282235.00	Картометрический метод	1	-
9259	623575.06	282234.08	Картометрический метод	1	-
9260	623563.92	282236.00	Картометрический метод	1	-
9261	623556.34	282243.16	Картометрический метод	1	-
9262	623551.76	282252.62	Картометрический метод	1	-
9263	623550.90	282274.40	Картометрический метод	1	-
9264	623548.73	282286.76	Картометрический метод	1	-
9265	623545.31	282294.45	Картометрический метод	1	-
9266	623535.96	282299.28	Картометрический метод	1	-
9267	623526.28	282298.84	Картометрический метод	1	-
9268	623503.85	282296.22	Картометрический метод	1	-
9269	623493.21	282293.44	Картометрический метод	1	-
9270	623482.06	282294.18	Картометрический метод	1	-
9271	623474.50	282303.71	Картометрический метод	1	-
9272	623466.62	282328.50	Картометрический метод	1	-

2. Сведения о характерных точках границ объекта					
Обозначение характерных точек границ	Координаты, м		Метод определения координат характерной точки	Средняя квадратическая погрешность положения характерной точки (M _t), м	Описание обозначения точки на местности (при наличии)
	X	Y			
1	2	3	4	5	6
9273	623451.82	282363.98	Картометрический метод	1	-
9274	623439.81	282386.45	Картометрический метод	1	-
9275	623435.92	282404.16	Картометрический метод	1	-
9276	623435.61	282421.19	Картометрический метод	1	-
9277	623437.23	282451.12	Картометрический метод	1	-
9278	623437.08	282482.84	Картометрический метод	1	-
9279	623422.14	282546.14	Картометрический метод	1	-
9280	623426.05	282613.65	Картометрический метод	1	-
9281	623181.54	282499.32	Картометрический метод	1	-
9282	623228.44	282385.97	Картометрический метод	1	-
9283	623122.42	282312.23	Картометрический метод	1	-
9284	623139.35	282281.07	Картометрический метод	1	-
9285	623185.59	282240.71	Картометрический метод	1	-
9286	623304.44	282118.30	Картометрический метод	1	-
9287	623469.81	281978.60	Картометрический метод	1	-
9288	623578.70	281882.57	Картометрический метод	1	-
9289	623649.97	281817.84	Картометрический метод	1	-
9290	623757.00	281719.72	Картометрический метод	1	-
9291	623762.81	281709.03	Картометрический метод	1	-
9292	623757.23	281693.23	Картометрический метод	1	-
9293	623727.04	281659.94	Картометрический метод	1	-
9294	623722.14	281642.83	Картометрический метод	1	-
9295	623730.55	281628.81	Картометрический метод	1	-
9296	623782.69	281577.12	Картометрический метод	1	-
9297	623658.46	281446.74	Картометрический метод	1	-

2. Сведения о характерных точках границ объекта					
Обозначение характерных точек границ	Координаты, м		Метод определения координат характерной точки	Средняя квадратическая погрешность положения характерной точки (M _t), м	Описание обозначения точки на местности (при наличии)
	X	Y			
1	2	3	4	5	6
9298	623730.47	281375.22	Картометрический метод	1	-
9299	623769.85	281343.11	Картометрический метод	1	-
9300	623801.49	281377.15	Картометрический метод	1	-
9301	623825.41	281401.68	Картометрический метод	1	-
9302	623861.73	281425.98	Картометрический метод	1	-
9189	623888.34	281442.18	Картометрический метод	1	-
9303	619120.32	281219.12	Картометрический метод	1	-
9304	619094.06	281267.51	Картометрический метод	1	-
9305	618961.53	281509.09	Картометрический метод	1	-
9306	618949.36	281529.13	Картометрический метод	1	-
9307	618958.34	281530.47	Картометрический метод	1	-
9308	618960.20	281530.99	Картометрический метод	1	-
9309	618993.28	281544.58	Картометрический метод	1	-
9310	618994.76	281545.38	Картометрический метод	1	-
9311	619038.31	281575.28	Картометрический метод	1	-
9312	619038.81	281575.66	Картометрический метод	1	-
9313	619094.71	281620.81	Картометрический метод	1	-
9314	619102.73	281609.21	Картометрический метод	1	-
9315	619253.40	281370.86	Картометрический метод	1	-
9316	619261.97	281358.16	Картометрический метод	1	-
9317	619266.81	281363.47	Картометрический метод	1	-
9318	619276.14	281417.88	Картометрический метод	1	-
9319	619271.35	281526.59	Картометрический метод	1	-
9320	619445.27	281698.18	Картометрический метод	1	-
9321	619611.93	281815.99	Картометрический метод	1	-

2. Сведения о характерных точках границ объекта					
Обозначение характерных точек границ	Координаты, м		Метод определения координат характерной точки	Средняя квадратическая погрешность положения характерной точки (M _t), м	Описание обозначения точки на местности (при наличии)
	X	Y			
1	2	3	4	5	6
9322	619524.08	281900.72	Картометрический метод	1	-
9323	619476.43	281896.98	Картометрический метод	1	-
9324	619409.91	281866.58	Картометрический метод	1	-
9325	619389.70	281854.77	Картометрический метод	1	-
9326	619266.99	282014.34	Картометрический метод	1	-
9327	619236.20	282026.91	Картометрический метод	1	-
9328	619167.65	281991.33	Картометрический метод	1	-
9329	618996.52	281867.35	Картометрический метод	1	-
9330	618911.21	281798.20	Картометрический метод	1	-
9331	618896.22	281786.54	Картометрический метод	1	-
9332	618878.13	281769.72	Картометрический метод	1	-
9333	618808.98	281670.31	Картометрический метод	1	-
9334	618770.77	281624.03	Картометрический метод	1	-
9335	618738.15	281569.51	Картометрический метод	1	-
9336	618689.77	281564.94	Картометрический метод	1	-
9337	618670.49	281526.40	Картометрический метод	1	-
9338	618671.74	281498.30	Картометрический метод	1	-
9339	618717.95	281459.59	Картометрический метод	1	-
9340	618702.96	281438.98	Картометрический метод	1	-
9341	618636.77	281442.10	Картометрический метод	1	-
9342	618618.04	281425.87	Картометрический метод	1	-
9343	618639.89	281352.81	Картометрический метод	1	-
9344	618704.75	281325.81	Картометрический метод	1	-
9345	618929.95	281035.63	Картометрический метод	1	-
9346	618942.08	281020.65	Картометрический метод	1	-

2. Сведения о характерных точках границ объекта					
Обозначение характерных точек границ	Координаты, м		Метод определения координат характерной точки	Средняя квадратическая погрешность положения характерной точки (Mt), м	Описание обозначения точки на местности (при наличии)
	X	Y			
1	2	3	4	5	6
9347	619009.18	281077.44	Картометрический метод	1	-
9348	619047.71	281122.77	Картометрический метод	1	-
9349	619074.22	281192.31	Картометрический метод	1	-
9350	619102.86	281208.65	Картометрический метод	1	-
9303	619120.32	281219.12	Картометрический метод	1	-
9351	617304.23	278277.39	Картометрический метод	1	-
9352	617300.21	278311.91	Картометрический метод	1	-
9353	617320.31	278411.20	Картометрический метод	1	-
9354	617310.26	278449.53	Картометрический метод	1	-
9355	617288.27	278478.44	Картометрический метод	1	-
9356	617227.94	278516.77	Картометрический метод	1	-
9357	617187.72	278560.13	Картометрический метод	1	-
9358	617162.59	278584.63	Картометрический метод	1	-
9359	617103.52	278600.97	Картометрический метод	1	-
9360	617026.85	278629.25	Картометрический метод	1	-
9361	617003.60	278663.18	Картометрический метод	1	-
9362	617028.74	278733.56	Картометрический метод	1	-
9363	617012.40	278768.13	Картометрический метод	1	-
9364	616928.83	278771.27	Картометрический метод	1	-
9365	616862.22	278779.44	Картометрический метод	1	-
9366	616834.57	278774.41	Картометрический метод	1	-
9367	616795.61	278774.41	Картометрический метод	1	-
9368	616733.85	278726.79	Картометрический метод	1	-
9369	616708.28	278647.94	Картометрический метод	1	-
9370	616783.70	278582.18	Картометрический метод	1	-

2. Сведения о характерных точках границ объекта					
Обозначение характерных точек границ	Координаты, м		Метод определения координат характерной точки	Средняя квадратическая погрешность положения характерной точки (M _t), м	Описание обозначения точки на местности (при наличии)
	X	Y			
1	2	3	4	5	6
9371	616997.66	278372.34	Картометрический метод	1	-
9372	617136.37	278487.53	Картометрический метод	1	-
9351	617304.23	278277.39	Картометрический метод	1	-
9373	627621.06	327547.47	Картометрический метод	1	-
9374	627692.38	327616.03	Картометрический метод	1	-
9375	627703.81	327707.06	Картометрический метод	1	-
9376	627470.92	327881.24	Картометрический метод	1	-
9377	627419.07	327778.26	Картометрический метод	1	-
9378	627362.16	327779.96	Картометрический метод	1	-
9379	627284.56	327750.11	Картометрический метод	1	-
9380	627256.68	327737.74	Картометрический метод	1	-
9381	627238.50	327713.60	Картометрический метод	1	-
9382	627187.20	327684.21	Картометрический метод	1	-
9383	627238.33	327589.14	Картометрический метод	1	-
9384	627214.46	327571.33	Картометрический метод	1	-
9385	627186.13	327557.29	Картометрический метод	1	-
9386	627207.92	327511.93	Картометрический метод	1	-
9387	627268.80	327430.33	Картометрический метод	1	-
9388	627463.21	327535.27	Картометрический метод	1	-
9389	627467.20	327555.54	Картометрический метод	1	-
9390	627457.40	327587.09	Картометрический метод	1	-
9391	627528.35	327616.20	Картометрический метод	1	-
9392	627540.66	327601.38	Картометрический метод	1	-
9393	627548.28	327596.47	Картометрический метод	1	-
9394	627563.52	327599.09	Картометрический метод	1	-

2. Сведения о характерных точках границ объекта					
Обозначение характерных точек границ	Координаты, м		Метод определения координат характерной точки	Средняя квадратическая погрешность положения характерной точки (M _t), м	Описание обозначения точки на местности (при наличии)
	X	Y			
1	2	3	4	5	6
9373	627621.06	327547.47	Картометрический метод	1	-
9395	628458.18	326535.25	Картометрический метод	1	-
9396	628455.75	326551.26	Картометрический метод	1	-
9397	628470.19	326579.05	Картометрический метод	1	-
9398	628537.22	326622.12	Картометрический метод	1	-
9399	628501.75	326797.14	Картометрический метод	1	-
9400	628559.35	326803.73	Картометрический метод	1	-
9401	628575.99	326811.33	Картометрический метод	1	-
9402	628583.37	326832.30	Картометрический метод	1	-
9403	628572.61	326859.77	Картометрический метод	1	-
9404	628545.17	326906.88	Картометрический метод	1	-
9405	628583.31	326911.29	Картометрический метод	1	-
9406	628586.03	326927.77	Картометрический метод	1	-
9407	628612.07	326953.43	Картометрический метод	1	-
9408	628651.24	326973.97	Картометрический метод	1	-
9409	628620.82	327125.30	Картометрический метод	1	-
9410	628575.74	327208.25	Картометрический метод	1	-
9411	628524.94	327266.92	Картометрический метод	1	-
9412	628418.91	327244.95	Картометрический метод	1	-
9413	628396.05	327286.09	Картометрический метод	1	-
9414	628479.86	327315.05	Картометрический метод	1	-
9415	628447.86	327356.20	Картометрический метод	1	-
9416	628274.13	327308.95	Картометрический метод	1	-
9417	628182.69	327321.14	Картометрический метод	1	-
9418	628158.31	327342.48	Картометрический метод	1	-

2. Сведения о характерных точках границ объекта					
Обозначение характерных точек границ	Координаты, м		Метод определения координат характерной точки	Средняя квадратическая погрешность положения характерной точки (M _t), м	Описание обозначения точки на местности (при наличии)
	X	Y			
1	2	3	4	5	6
9419	628251.48	327417.81	Картометрический метод	1	-
9420	628192.36	327466.45	Картометрический метод	1	-
9421	627874.85	327592.41	Картометрический метод	1	-
9422	627870.28	327747.85	Картометрический метод	1	-
9423	627909.90	327813.39	Картометрический метод	1	-
9424	627894.66	327854.53	Картометрический метод	1	-
9425	627888.56	328003.88	Картометрический метод	1	-
9426	627847.42	328037.41	Картометрический метод	1	-
9427	627804.75	328020.64	Картометрический метод	1	-
9428	627734.64	328025.22	Картометрический метод	1	-
9429	627704.17	328052.65	Картометрический метод	1	-
9430	627533.48	328035.88	Картометрический метод	1	-
9431	627498.43	328019.12	Картометрический метод	1	-
9432	627475.57	327936.83	Картометрический метод	1	-
9433	627470.92	327881.24	Картометрический метод	1	-
9434	627703.81	327707.06	Картометрический метод	1	-
9435	627692.38	327616.03	Картометрический метод	1	-
9436	627622.22	327545.44	Картометрический метод	1	-
9437	627568.62	327564.21	Картометрический метод	1	-
9438	627548.28	327596.47	Картометрический метод	1	-
9439	627540.66	327601.38	Картометрический метод	1	-
9440	627528.35	327616.20	Картометрический метод	1	-
9441	627457.40	327587.09	Картометрический метод	1	-
9442	627467.20	327555.54	Картометрический метод	1	-
9443	627463.21	327535.27	Картометрический метод	1	-

2. Сведения о характерных точках границ объекта					
Обозначение характерных точек границ	Координаты, м		Метод определения координат характерной точки	Средняя квадратическая погрешность положения характерной точки (Mt), м	Описание обозначения точки на местности (при наличии)
	X	Y			
1	2	3	4	5	6
9444	627268.80	327430.33	Картометрический метод	1	-
9445	627207.92	327511.93	Картометрический метод	1	-
9446	627186.13	327557.29	Картометрический метод	1	-
9447	627153.90	327557.34	Картометрический метод	1	-
9448	627107.65	327563.00	Картометрический метод	1	-
9449	627032.30	327582.35	Картометрический метод	1	-
9450	627013.56	327587.59	Картометрический метод	1	-
9451	626939.17	327370.40	Картометрический метод	1	-
9452	626917.34	327343.02	Картометрический метод	1	-
9453	626893.09	327332.55	Картометрический метод	1	-
9454	626867.93	327335.94	Картометрический метод	1	-
9455	626912.85	327208.37	Картометрический метод	1	-
9456	626925.04	327129.12	Картометрический метод	1	-
9457	626955.52	327074.26	Картометрический метод	1	-
9458	626953.99	327020.92	Картометрический метод	1	-
9459	626973.80	326988.92	Картометрический метод	1	-
9460	627196.30	326880.72	Картометрический метод	1	-
9461	627246.59	326848.71	Картометрический метод	1	-
9462	627307.88	326815.81	Картометрический метод	1	-
9463	627330.29	326845.73	Картометрический метод	1	-
9464	627329.10	326874.90	Картометрический метод	1	-
9465	627387.03	326964.68	Картометрический метод	1	-
9466	627406.05	326958.93	Картометрический метод	1	-
9467	627444.51	327053.76	Картометрический метод	1	-
9468	627462.65	327081.87	Картометрический метод	1	-

2. Сведения о характерных точках границ объекта					
Обозначение характерных точек границ	Координаты, м		Метод определения координат характерной точки	Средняя квадратическая погрешность положения характерной точки (Mt), м	Описание обозначения точки на местности (при наличии)
	X	Y			
1	2	3	4	5	6
9469	627521.42	327055.61	Картометрический метод	1	-
9470	627537.38	327090.27	Картометрический метод	1	-
9471	627551.97	327083.47	Картометрический метод	1	-
9472	627602.35	327058.20	Картометрический метод	1	-
9473	627681.02	327068.26	Картометрический метод	1	-
9474	627692.23	327081.19	Картометрический метод	1	-
9475	627524.38	327167.18	Картометрический метод	1	-
9476	627720.37	327612.98	Картометрический метод	1	-
9477	627772.47	327600.24	Картометрический метод	1	-
9478	627730.76	327275.32	Картометрический метод	1	-
9479	627879.00	327127.07	Картометрический метод	1	-
9480	627887.28	327122.35	Картометрический метод	1	-
9481	627894.10	327113.57	Картометрический метод	1	-
9482	628162.43	326686.95	Картометрический метод	1	-
9483	628183.39	326698.80	Картометрический метод	1	-
9484	628241.89	326609.32	Картометрический метод	1	-
9485	628207.59	326569.73	Картометрический метод	1	-
9486	628136.14	326653.87	Картометрический метод	1	-
9487	627898.65	326650.06	Картометрический метод	1	-
9488	627890.88	326906.46	Картометрический метод	1	-
9489	627845.08	326906.75	Картометрический метод	1	-
9490	627851.94	326838.67	Картометрический метод	1	-
9491	627669.87	326813.53	Картометрический метод	1	-
9492	627582.45	326646.47	Картометрический метод	1	-
9493	627516.96	326691.01	Картометрический метод	1	-

2. Сведения о характерных точках границ объекта					
Обозначение характерных точек границ	Координаты, м		Метод определения координат характерной точки	Средняя квадратическая погрешность положения характерной точки (M _t), м	Описание обозначения точки на местности (при наличии)
	X	Y			
1	2	3	4	5	6
9494	627465.77	326615.02	Картометрический метод	1	-
9495	627448.28	326600.11	Картометрический метод	1	-
9496	627407.90	326628.41	Картометрический метод	1	-
9497	627409.28	326671.91	Картометрический метод	1	-
9498	627417.25	326697.03	Картометрический метод	1	-
9499	627392.50	326713.99	Картометрический метод	1	-
9500	627367.77	326730.97	Картометрический метод	1	-
9501	627333.67	326693.75	Картометрический метод	1	-
9502	627344.13	326658.22	Картометрический метод	1	-
9503	627293.84	326546.97	Картометрический метод	1	-
9504	627361.27	326489.82	Картометрический метод	1	-
9505	627405.47	326261.23	Картометрический метод	1	-
9506	627419.03	326149.65	Картометрический метод	1	-
9507	627469.83	326135.78	Картометрический метод	1	-
9508	627522.65	326117.99	Картометрический метод	1	-
9509	627554.84	326112.57	Картометрический метод	1	-
9510	627572.29	326063.49	Картометрический метод	1	-
9511	627589.29	326039.24	Картометрический метод	1	-
9512	627607.39	326029.51	Картометрический метод	1	-
9513	627622.51	326035.98	Картометрический метод	1	-
9514	627658.84	326085.85	Картометрический метод	1	-
9515	627805.54	326330.12	Картометрический метод	1	-
9516	627830.42	326386.81	Картометрический метод	1	-
9517	627861.65	326373.93	Картометрический метод	1	-
9518	627902.04	326355.73	Картометрический метод	1	-

2. Сведения о характерных точках границ объекта					
Обозначение характерных точек границ	Координаты, м		Метод определения координат характерной точки	Средняя квадратическая погрешность положения характерной точки (M _t), м	Описание обозначения точки на местности (при наличии)
	X	Y			
1	2	3	4	5	6
9519	627918.13	326346.68	Картометрический метод	1	-
9520	627933.96	326345.91	Картометрический метод	1	-
9521	627975.58	326341.07	Картометрический метод	1	-
9522	628004.54	326340.39	Картометрический метод	1	-
9523	628110.89	326337.97	Картометрический метод	1	-
9524	628219.76	326371.92	Картометрический метод	1	-
9525	628255.60	326388.73	Картометрический метод	1	-
9526	628292.64	326432.84	Картометрический метод	1	-
9527	628331.07	326457.08	Картометрический метод	1	-
9528	628334.10	326462.45	Картометрический метод	1	-
9529	628374.89	326497.07	Картометрический метод	1	-
9530	628399.14	326510.62	Картометрический метод	1	-
9395	628458.18	326535.25	Картометрический метод	1	-
9531	627851.94	326838.67	Картометрический метод	1	-
9532	627845.08	326906.75	Картометрический метод	1	-
9533	627890.88	326906.46	Картометрический метод	1	-
9534	627892.52	326917.27	Картометрический метод	1	-
9535	627881.56	326949.88	Картометрический метод	1	-
9536	627863.70	326969.38	Картометрический метод	1	-
9537	627835.55	326989.43	Картометрический метод	1	-
9538	627808.43	327005.51	Картометрический метод	1	-
9539	627692.23	327081.19	Картометрический метод	1	-
9540	627681.02	327068.26	Картометрический метод	1	-
9541	627602.35	327058.20	Картометрический метод	1	-
9542	627537.38	327090.27	Картометрический метод	1	-

2. Сведения о характерных точках границ объекта					
Обозначение характерных точек границ	Координаты, м		Метод определения координат характерной точки	Средняя квадратическая погрешность положения характерной точки (M _t), м	Описание обозначения точки на местности (при наличии)
	X	Y			
1	2	3	4	5	6
9543	627521.42	327055.61	Картометрический метод	1	-
9544	627462.65	327081.87	Картометрический метод	1	-
9545	627444.51	327053.76	Картометрический метод	1	-
9546	627406.05	326958.93	Картометрический метод	1	-
9547	627387.03	326964.68	Картометрический метод	1	-
9548	627329.10	326874.90	Картометрический метод	1	-
9549	627330.29	326845.73	Картометрический метод	1	-
9550	627307.88	326815.81	Картометрический метод	1	-
9551	627365.78	326760.61	Картометрический метод	1	-
9552	627417.25	326697.03	Картометрический метод	1	-
9553	627409.28	326671.91	Картометрический метод	1	-
9554	627407.90	326628.41	Картометрический метод	1	-
9555	627448.28	326600.11	Картометрический метод	1	-
9556	627465.77	326615.02	Картометрический метод	1	-
9557	627516.96	326691.01	Картометрический метод	1	-
9558	627582.45	326646.47	Картометрический метод	1	-
9559	627669.87	326813.53	Картометрический метод	1	-
9531	627851.94	326838.67	Картометрический метод	1	-
9560	626902.58	325610.99	Картометрический метод	1	-
9561	627071.41	325748.02	Картометрический метод	1	-
9562	627090.99	325751.28	Картометрический метод	1	-
9563	627113.83	325774.12	Картометрический метод	1	-
9564	626914.71	326057.76	Картометрический метод	1	-
9565	626601.46	325835.10	Картометрический метод	1	-
9566	626431.01	325699.98	Картометрический метод	1	-

2. Сведения о характерных точках границ объекта					
Обозначение характерных точек границ	Координаты, м		Метод определения координат характерной точки	Средняя квадратическая погрешность положения характерной точки (M _t), м	Описание обозначения точки на местности (при наличии)
	X	Y			
1	2	3	4	5	6
9567	626349.63	325604.78	Картометрический метод	1	-
9568	626340.42	325560.24	Картометрический метод	1	-
9569	626365.12	325500.02	Картометрический метод	1	-
9570	626401.24	325457.22	Картометрический метод	1	-
9571	626446.47	325410.59	Картометрический метод	1	-
9572	626471.98	325395.51	Картометрический метод	1	-
9573	626503.31	325343.60	Картометрический метод	1	-
9574	626570.61	325276.58	Картометрический метод	1	-
9575	626673.38	325420.95	Картометрический метод	1	-
9576	626845.48	325572.66	Картометрический метод	1	-
9560	626902.58	325610.99	Картометрический метод	1	-
9577	635824.09	326820.82	Картометрический метод	1	-
9578	635811.45	326860.52	Картометрический метод	1	-
9579	635817.77	326885.13	Картометрический метод	1	-
9580	635839.12	326924.32	Картометрический метод	1	-
9581	635862.32	326949.67	Картометрический метод	1	-
9582	635901.31	326973.81	Картометрический метод	1	-
9583	635909.41	326988.49	Картометрический метод	1	-
9584	635914.63	327006.20	Картометрический метод	1	-
9585	635887.31	327032.89	Картометрический метод	1	-
9586	635698.41	327117.58	Картометрический метод	1	-
9587	635592.10	327167.14	Картометрический метод	1	-
9588	635576.49	327182.18	Картометрический метод	1	-
9589	635566.51	327199.76	Картометрический метод	1	-
9590	635549.42	327229.96	Картометрический метод	1	-

2. Сведения о характерных точках границ объекта					
Обозначение характерных точек границ	Координаты, м		Метод определения координат характерной точки	Средняя квадратическая погрешность положения характерной точки (M _t), м	Описание обозначения точки на местности (при наличии)
	X	Y			
1	2	3	4	5	6
9591	635531.80	327242.08	Картометрический метод	1	-
9592	635519.53	327217.55	Картометрический метод	1	-
9593	635491.32	327184.39	Картометрический метод	1	-
9594	635478.83	327178.64	Картометрический метод	1	-
9595	635436.58	327202.98	Картометрический метод	1	-
9596	635389.23	327185.48	Картометрический метод	1	-
9597	635370.25	327196.13	Картометрический метод	1	-
9598	635325.19	327217.03	Картометрический метод	1	-
9599	635297.42	327177.68	Картометрический метод	1	-
9600	635216.52	327080.93	Картометрический метод	1	-
9601	635334.34	326991.05	Картометрический метод	1	-
9602	635350.63	326955.24	Картометрический метод	1	-
9603	635309.44	326917.34	Картометрический метод	1	-
9604	635297.09	326909.62	Картометрический метод	1	-
9605	635321.28	326867.50	Картометрический метод	1	-
9606	635322.43	326836.89	Картометрический метод	1	-
9607	635288.66	326789.03	Картометрический метод	1	-
9608	635270.22	326774.83	Картометрический метод	1	-
9609	635251.81	326742.23	Картометрический метод	1	-
9610	635395.06	326665.04	Картометрический метод	1	-
9611	635501.52	326595.22	Картометрический метод	1	-
9612	635505.28	326590.82	Картометрический метод	1	-
9613	635567.49	326660.84	Картометрический метод	1	-
9614	635590.24	326676.92	Картометрический метод	1	-
9615	635623.96	326673.12	Картометрический метод	1	-

2. Сведения о характерных точках границ объекта					
Обозначение характерных точек границ	Координаты, м		Метод определения координат характерной точки	Средняя квадратическая погрешность положения характерной точки (Mt), м	Описание обозначения точки на местности (при наличии)
	X	Y			
1	2	3	4	5	6
9616	635630.75	326668.57	Картометрический метод	1	-
9617	635641.30	326711.42	Картометрический метод	1	-
9618	635660.49	326725.21	Картометрический метод	1	-
9619	635694.43	326753.64	Картометрический метод	1	-
9620	635730.06	326787.01	Картометрический метод	1	-
9621	635775.50	326812.38	Картометрический метод	1	-
9577	635824.09	326820.82	Картометрический метод	1	-
9622	647188.51	303873.99	Картометрический метод	1	-
9623	647220.10	303921.05	Картометрический метод	1	-
9624	647235.71	304011.06	Картометрический метод	1	-
9625	647204.02	304114.86	Картометрический метод	1	-
9626	647157.63	304069.03	Картометрический метод	1	-
9627	647126.41	304046.43	Картометрический метод	1	-
9628	647066.71	304059.28	Картометрический метод	1	-
9629	647131.65	304213.33	Картометрический метод	1	-
9630	646925.71	304297.64	Картометрический метод	1	-
9631	646944.60	304355.03	Картометрический метод	1	-
9632	646699.75	304259.52	Картометрический метод	1	-
9633	646675.41	304227.83	Картометрический метод	1	-
9634	646639.13	304241.15	Картометрический метод	1	-
9635	646587.69	304234.72	Картометрический метод	1	-
9636	646584.94	304214.97	Картометрический метод	1	-
9637	646617.55	304206.71	Картометрический метод	1	-
9638	646628.11	304191.55	Картометрический метод	1	-
9639	646618.47	304180.99	Картометрический метод	1	-

2. Сведения о характерных точках границ объекта					
Обозначение характерных точек границ	Координаты, м		Метод определения координат характерной точки	Средняя квадратическая погрешность положения характерной точки (Mt), м	Описание обозначения точки на местности (при наличии)
	X	Y			
1	2	3	4	5	6
9640	646585.40	304197.06	Картометрический метод	1	-
9641	646514.08	304172.68	Картометрический метод	1	-
9642	646495.84	304096.94	Картометрический метод	1	-
9643	646475.11	304038.62	Картометрический метод	1	-
9644	646579.06	303993.43	Картометрический метод	1	-
9645	646555.77	303900.39	Картометрический метод	1	-
9646	646611.24	303874.11	Картометрический метод	1	-
9647	646662.11	303940.05	Картометрический метод	1	-
9648	646775.76	303895.91	Картометрический метод	1	-
9649	646795.09	303887.28	Картометрический метод	1	-
9650	646771.83	303839.70	Картометрический метод	1	-
9651	646727.76	303750.91	Картометрический метод	1	-
9652	646725.84	303746.90	Картометрический метод	1	-
9653	646729.52	303731.70	Картометрический метод	1	-
9654	646922.69	303685.12	Картометрический метод	1	-
9655	646948.62	303748.83	Картометрический метод	1	-
9656	647006.54	303892.57	Картометрический метод	1	-
9657	647132.60	303893.75	Картометрический метод	1	-
9658	647167.34	303885.51	Картометрический метод	1	-
9622	647188.51	303873.99	Картометрический метод	1	-
9659	647276.66	297512.24	Картометрический метод	1	-
9660	647266.71	297568.60	Картометрический метод	1	-
9661	647240.24	297654.60	Картометрический метод	1	-
9662	647242.83	297720.31	Картометрический метод	1	-
9663	647245.33	297751.28	Картометрический метод	1	-

2. Сведения о характерных точках границ объекта					
Обозначение характерных точек границ	Координаты, м		Метод определения координат характерной точки	Средняя квадратическая погрешность положения характерной точки (Mt), м	Описание обозначения точки на местности (при наличии)
	X	Y			
1	2	3	4	5	6
9664	647254.39	297776.35	Картометрический метод	1	-
9665	647256.95	297781.45	Картометрический метод	1	-
9666	647275.66	297833.93	Картометрический метод	1	-
9667	647304.08	297883.97	Картометрический метод	1	-
9668	647298.30	297943.41	Картометрический метод	1	-
9669	647252.90	298006.41	Картометрический метод	1	-
9670	647148.05	298194.53	Картометрический метод	1	-
9671	647058.90	298265.12	Картометрический метод	1	-
9672	646983.97	298281.06	Картометрический метод	1	-
9673	646914.44	298284.59	Картометрический метод	1	-
9674	646919.39	298375.63	Картометрический метод	1	-
9675	646955.36	298475.03	Картометрический метод	1	-
9676	646480.64	298758.47	Картометрический метод	1	-
9677	646464.25	298761.90	Картометрический метод	1	-
9678	646442.37	298742.50	Картометрический метод	1	-
9679	646433.69	298717.80	Картометрический метод	1	-
9680	646412.84	298704.87	Картометрический метод	1	-
9681	646296.50	298722.33	Картометрический метод	1	-
9682	646266.93	298736.83	Картометрический метод	1	-
9683	646186.74	298739.65	Картометрический метод	1	-
9684	646173.41	298732.41	Картометрический метод	1	-
9685	646160.63	298590.37	Картометрический метод	1	-
9686	645897.78	298602.51	Картометрический метод	1	-
9687	645927.36	298137.85	Картометрический метод	1	-
9688	645976.04	298016.64	Картометрический метод	1	-

2. Сведения о характерных точках границ объекта					
Обозначение характерных точек границ	Координаты, м		Метод определения координат характерной точки	Средняя квадратическая погрешность положения характерной точки (M _t), м	Описание обозначения точки на местности (при наличии)
	X	Y			
1	2	3	4	5	6
9689	646010.80	297986.34	Картометрический метод	1	-
9690	646298.08	297847.10	Картометрический метод	1	-
9691	646641.53	297716.32	Картометрический метод	1	-
9692	646808.78	297759.33	Картометрический метод	1	-
9693	646824.04	297729.35	Картометрический метод	1	-
9694	646824.62	297680.57	Картометрический метод	1	-
9695	646862.76	297629.14	Картометрический метод	1	-
9696	646898.00	297607.53	Картометрический метод	1	-
9697	646910.55	297592.05	Картометрический метод	1	-
9698	646932.79	297585.10	Картометрический метод	1	-
9699	646974.98	297614.25	Картометрический метод	1	-
9700	646995.33	297617.69	Картометрический метод	1	-
9701	647027.04	297609.78	Картометрический метод	1	-
9702	647043.64	297616.12	Картометрический метод	1	-
9703	647062.33	297650.59	Картометрический метод	1	-
9704	647056.93	297675.50	Картометрический метод	1	-
9705	647038.84	297681.94	Картометрический метод	1	-
9706	647023.24	297717.74	Картометрический метод	1	-
9707	647025.54	297734.65	Картометрический метод	1	-
9708	647036.84	297743.19	Картометрический метод	1	-
9709	647057.91	297745.76	Картометрический метод	1	-
9710	647076.29	297754.99	Картометрический метод	1	-
9711	647108.53	297728.07	Картометрический метод	1	-
9712	647149.25	297653.05	Картометрический метод	1	-
9713	647174.56	297632.00	Картометрический метод	1	-

2. Сведения о характерных точках границ объекта					
Обозначение характерных точек границ	Координаты, м		Метод определения координат характерной точки	Средняя квадратическая погрешность положения характерной точки (M _t), м	Описание обозначения точки на местности (при наличии)
	X	Y			
1	2	3	4	5	6
9714	647189.12	297579.68	Картометрический метод	1	-
9715	647224.51	297510.09	Картометрический метод	1	-
9716	647260.01	297505.87	Картометрический метод	1	-
9659	647276.66	297512.24	Картометрический метод	1	-
9717	645600.51	300247.04	Картометрический метод	1	-
9718	645599.75	300324.00	Картометрический метод	1	-
9719	645621.91	300347.36	Картометрический метод	1	-
9720	645637.91	300364.24	Картометрический метод	1	-
9721	645640.87	300364.88	Картометрический метод	1	-
9722	645719.98	300365.67	Картометрический метод	1	-
9723	645906.03	300373.23	Картометрический метод	1	-
9724	645907.70	300313.27	Картометрический метод	1	-
9725	645965.50	300314.38	Картометрический метод	1	-
9726	645965.62	300297.38	Картометрический метод	1	-
9727	645978.33	300297.68	Картометрический метод	1	-
9728	645979.51	300296.62	Картометрический метод	1	-
9729	646290.43	300303.86	Картометрический метод	1	-
9730	646323.95	300308.51	Картометрический метод	1	-
9731	646333.59	300631.57	Картометрический метод	1	-
9732	646342.87	300941.63	Картометрический метод	1	-
9733	646342.59	300948.67	Картометрический метод	1	-
9734	646301.94	301111.45	Картометрический метод	1	-
9735	646035.94	301152.67	Картометрический метод	1	-
9736	645986.50	301180.91	Картометрический метод	1	-
9737	645940.14	301275.34	Картометрический метод	1	-

2. Сведения о характерных точках границ объекта					
Обозначение характерных точек границ	Координаты, м		Метод определения координат характерной точки	Средняя квадратическая погрешность положения характерной точки (Mt), м	Описание обозначения точки на местности (при наличии)
	X	Y			
1	2	3	4	5	6
9738	645943.89	301348.95	Картометрический метод	1	-
9739	645905.61	301406.30	Картометрический метод	1	-
9740	645868.09	301456.23	Картометрический метод	1	-
9741	645849.74	301540.78	Картометрический метод	1	-
9742	645860.90	301632.96	Картометрический метод	1	-
9743	645763.16	301683.22	Картометрический метод	1	-
9744	645744.48	301687.03	Картометрический метод	1	-
9745	645682.89	301730.53	Картометрический метод	1	-
9746	645644.93	301756.85	Картометрический метод	1	-
9747	645572.77	301811.17	Картометрический метод	1	-
9748	645514.77	301863.52	Картометрический метод	1	-
9749	645491.16	301894.93	Картометрический метод	1	-
9750	645474.00	301935.14	Картометрический метод	1	-
9751	645368.74	301896.31	Картометрический метод	1	-
9752	645367.75	301884.56	Картометрический метод	1	-
9753	645400.64	301783.04	Картометрический метод	1	-
9754	645401.16	301767.45	Картометрический метод	1	-
9755	645403.82	301750.79	Картометрический метод	1	-
9756	645416.38	301702.37	Картометрический метод	1	-
9757	645421.55	301650.93	Картометрический метод	1	-
9758	645416.54	301612.43	Картометрический метод	1	-
9759	645401.45	301594.50	Картометрический метод	1	-
9760	645134.07	301469.47	Картометрический метод	1	-
9761	645272.17	301018.78	Картометрический метод	1	-
9762	645178.28	300980.93	Картометрический метод	1	-

2. Сведения о характерных точках границ объекта					
Обозначение характерных точек границ	Координаты, м		Метод определения координат характерной точки	Средняя квадратическая погрешность положения характерной точки (M _t), м	Описание обозначения точки на местности (при наличии)
	X	Y			
1	2	3	4	5	6
9763	645037.86	301037.10	Картометрический метод	1	-
9764	644699.61	301116.93	Картометрический метод	1	-
9765	644641.35	301125.13	Картометрический метод	1	-
9766	644630.32	301043.01	Картометрический метод	1	-
9767	644625.20	300957.80	Картометрический метод	1	-
9768	644629.83	300260.62	Картометрический метод	1	-
9769	644665.65	300247.40	Картометрический метод	1	-
9770	644800.66	300252.30	Картометрический метод	1	-
9771	644800.76	300263.20	Картометрический метод	1	-
9772	644802.27	300314.93	Картометрический метод	1	-
9773	644802.85	300328.38	Картометрический метод	1	-
9774	644802.82	300356.76	Картометрический метод	1	-
9775	644834.22	300392.92	Картометрический метод	1	-
9776	644902.42	300394.18	Картометрический метод	1	-
9777	644901.34	300405.17	Картометрический метод	1	-
9778	644841.08	300404.05	Картометрический метод	1	-
9779	644851.20	300420.09	Картометрический метод	1	-
9780	644886.36	300468.59	Картометрический метод	1	-
9781	644904.39	300492.58	Картометрический метод	1	-
9782	644904.41	300487.01	Картометрический метод	1	-
9783	644921.72	300487.07	Картометрический метод	1	-
9784	644921.68	300504.37	Картометрический метод	1	-
9785	644913.22	300504.34	Картометрический метод	1	-
9786	644926.23	300521.66	Картометрический метод	1	-
9787	644938.35	300538.39	Картометрический метод	1	-

2. Сведения о характерных точках границ объекта					
Обозначение характерных точек границ	Координаты, м		Метод определения координат характерной точки	Средняя квадратическая погрешность положения характерной точки (M _t), м	Описание обозначения точки на местности (при наличии)
	X	Y			
1	2	3	4	5	6
9788	644949.54	300556.88	Картометрический метод	1	-
9789	644951.16	300559.52	Картометрический метод	1	-
9790	644957.55	300572.04	Картометрический метод	1	-
9791	644962.51	300584.61	Картометрический метод	1	-
9792	644967.12	300600.14	Картометрический метод	1	-
9793	644971.42	300619.95	Картометрический метод	1	-
9794	644973.46	300635.66	Картометрический метод	1	-
9795	644974.50	300662.86	Картометрический метод	1	-
9796	644989.60	300663.55	Картометрический метод	1	-
9797	644990.29	300648.56	Картометрический метод	1	-
9798	644989.80	300632.58	Картометрический метод	1	-
9799	644988.81	300618.91	Картометрический метод	1	-
9800	644985.71	300600.38	Картометрический метод	1	-
9801	644981.88	300586.12	Картометрический метод	1	-
9802	644987.64	300582.68	Картометрический метод	1	-
9803	644991.95	300578.10	Картометрический метод	1	-
9804	644995.11	300573.41	Картометрический метод	1	-
9805	644995.71	300571.84	Картометрический метод	1	-
9806	644994.57	300568.68	Картометрический метод	1	-
9807	644993.18	300565.18	Картометрический метод	1	-
9808	644976.53	300529.69	Картометрический метод	1	-
9809	644972.29	300522.01	Картометрический метод	1	-
9810	644965.52	300509.60	Картометрический метод	1	-
9811	644960.36	300500.52	Картометрический метод	1	-
9812	644954.83	300492.61	Картометрический метод	1	-

2. Сведения о характерных точках границ объекта					
Обозначение характерных точек границ	Координаты, м		Метод определения координат характерной точки	Средняя квадратическая погрешность положения характерной точки (M _t), м	Описание обозначения точки на местности (при наличии)
	X	Y			
1	2	3	4	5	6
9813	644953.84	300487.20	Картометрический метод	1	-
9814	644955.29	300480.34	Картометрический метод	1	-
9815	644959.73	300474.86	Картометрический метод	1	-
9816	644969.03	300466.98	Картометрический метод	1	-
9817	644973.58	300461.11	Картометрический метод	1	-
9818	644977.48	300454.34	Картометрический метод	1	-
9819	644981.48	300445.77	Картометрический метод	1	-
9820	644983.70	300439.02	Картометрический метод	1	-
9821	644985.64	300429.83	Картометрический метод	1	-
9822	644986.31	300423.37	Картометрический метод	1	-
9823	644985.35	300349.73	Картометрический метод	1	-
9824	644983.76	300311.56	Картометрический метод	1	-
9825	644984.56	300304.46	Картометрический метод	1	-
9826	644987.71	300300.02	Картометрический метод	1	-
9827	644993.34	300296.84	Картометрический метод	1	-
9828	644994.65	300280.44	Картометрический метод	1	-
9829	645006.10	300262.86	Картометрический метод	1	-
9830	645561.48	300280.38	Картометрический метод	1	-
9831	645561.86	300268.38	Картометрический метод	1	-
9832	645568.10	300241.43	Картометрический метод	1	-
9833	645577.82	300252.37	Картометрический метод	1	-
9717	645600.51	300247.04	Картометрический метод	1	-
9834	645773.86	301059.37	Картометрический метод	1	-
9835	645878.45	301108.76	Картометрический метод	1	-
9836	645745.77	301386.70	Картометрический метод	1	-

2. Сведения о характерных точках границ объекта					
Обозначение характерных точек границ	Координаты, м		Метод определения координат характерной точки	Средняя квадратическая погрешность положения характерной точки (M _t), м	Описание обозначения точки на местности (при наличии)
	X	Y			
1	2	3	4	5	6
9837	645603.80	301344.86	Картометрический метод	1	-
9838	645657.65	301210.45	Картометрический метод	1	-
9834	645773.86	301059.37	Картометрический метод	1	-
9839	645338.72	300629.65	Картометрический метод	1	-
9840	645257.57	300545.56	Картометрический метод	1	-
9841	645252.34	300539.72	Картометрический метод	1	-
9842	645257.63	300515.87	Картометрический метод	1	-
9843	645237.86	300515.51	Картометрический метод	1	-
9844	645237.95	300508.94	Картометрический метод	1	-
9845	645237.18	300444.60	Картометрический метод	1	-
9846	645237.18	300444.49	Картометрический метод	1	-
9847	645255.56	300444.56	Картометрический метод	1	-
9848	645286.12	300444.54	Картометрический метод	1	-
9849	645436.66	300465.24	Картометрический метод	1	-
9850	645436.69	300466.91	Картометрический метод	1	-
9851	645442.17	300467.44	Картометрический метод	1	-
9852	645442.29	300465.92	Картометрический метод	1	-
9853	645447.10	300466.66	Картометрический метод	1	-
9854	645461.59	300470.98	Картометрический метод	1	-
9855	645482.20	300467.54	Картометрический метод	1	-
9856	645484.45	300469.03	Картометрический метод	1	-
9857	645509.31	300478.95	Картометрический метод	1	-
9858	645482.41	300531.78	Картометрический метод	1	-
9839	645338.72	300629.65	Картометрический метод	1	-
9859	644904.37	300675.62	Картометрический метод	1	-

2. Сведения о характерных точках границ объекта					
Обозначение характерных точек границ	Координаты, м		Метод определения координат характерной точки	Средняя квадратическая погрешность положения характерной точки (M _t), м	Описание обозначения точки на местности (при наличии)
	X	Y			
1	2	3	4	5	6
9860	644930.90	300689.68	Картометрический метод	1	-
9861	644916.94	300716.16	Картометрический метод	1	-
9862	644890.41	300702.18	Картометрический метод	1	-
9859	644904.37	300675.62	Картометрический метод	1	-
9863	644949.55	300212.11	Картометрический метод	1	-
9864	644944.77	300370.09	Картометрический метод	1	-
9865	644944.09	300421.43	Картометрический метод	1	-
9866	644943.67	300445.37	Картометрический метод	1	-
9867	644949.52	300556.85	Картометрический метод	1	-
9868	644949.54	300556.88	Картометрический метод	1	-
9869	644938.35	300538.39	Картометрический метод	1	-
9870	644926.23	300521.66	Картометрический метод	1	-
9871	644913.22	300504.34	Картометрический метод	1	-
9872	644921.68	300504.37	Картометрический метод	1	-
9873	644921.72	300487.07	Картометрический метод	1	-
9874	644904.41	300487.01	Картометрический метод	1	-
9875	644904.39	300492.58	Картометрический метод	1	-
9876	644886.36	300468.59	Картометрический метод	1	-
9877	644851.20	300420.09	Картометрический метод	1	-
9878	644841.08	300404.05	Картометрический метод	1	-
9879	644901.34	300405.17	Картометрический метод	1	-
9880	644902.42	300394.18	Картометрический метод	1	-
9881	644834.22	300392.92	Картометрический метод	1	-
9882	644834.26	300392.90	Картометрический метод	1	-
9883	644834.27	300392.92	Картометрический метод	1	-

2. Сведения о характерных точках границ объекта					
Обозначение характерных точек границ	Координаты, м		Метод определения координат характерной точки	Средняя квадратическая погрешность положения характерной точки (M _t), м	Описание обозначения точки на местности (при наличии)
	X	Y			
1	2	3	4	5	6
9884	644902.39	300394.13	Картометрический метод	1	-
9885	644930.67	300394.57	Картометрический метод	1	-
9886	644934.68	300257.24	Картометрический метод	1	-
9887	644935.93	300217.15	Картометрический метод	1	-
9863	644949.55	300212.11	Картометрический метод	1	-
9888	644949.56	300211.88	Картометрический метод	1	-
9889	644949.56	300211.88	Картометрический метод	1	-
9890	644949.56	300211.88	Картометрический метод	1	-
9888	644949.56	300211.88	Картометрический метод	1	-
9891	642681.31	287257.79	Картометрический метод	1	-
9892	642798.73	287604.38	Картометрический метод	1	-
9893	642744.13	287649.61	Картометрический метод	1	-
9894	642706.94	287666.15	Картометрический метод	1	-
9895	642659.00	287675.71	Картометрический метод	1	-
9896	642637.70	287682.73	Картометрический метод	1	-
9897	642570.29	287635.08	Картометрический метод	1	-
9898	642463.08	287722.47	Картометрический метод	1	-
9899	642403.35	287778.06	Картометрический метод	1	-
9900	642363.66	287820.50	Картометрический метод	1	-
9901	642336.15	287849.39	Картометрический метод	1	-
9902	642064.03	287641.72	Картометрический метод	1	-
9903	642052.32	287628.21	Картометрический метод	1	-
9904	642048.72	287604.07	Картометрический метод	1	-
9905	642046.39	287552.53	Картометрический метод	1	-
9906	642062.18	287493.67	Картометрический метод	1	-

2. Сведения о характерных точках границ объекта					
Обозначение характерных точек границ	Координаты, м		Метод определения координат характерной точки	Средняя квадратическая погрешность положения характерной точки (M _t), м	Описание обозначения точки на местности (при наличии)
	X	Y			
1	2	3	4	5	6
9907	642090.09	287458.23	Картометрический метод	1	-
9908	642095.51	287454.65	Картометрический метод	1	-
9909	642110.11	287448.49	Картометрический метод	1	-
9910	642189.12	287426.84	Картометрический метод	1	-
9911	642227.25	287409.70	Картометрический метод	1	-
9912	642239.62	287403.58	Картометрический метод	1	-
9913	642204.31	287331.53	Картометрический метод	1	-
9914	642195.44	287304.28	Картометрический метод	1	-
9915	642201.95	287270.90	Картометрический метод	1	-
9916	642210.57	287248.56	Картометрический метод	1	-
9917	642217.63	287243.14	Картометрический метод	1	-
9918	642228.33	287247.40	Картометрический метод	1	-
9919	642245.45	287257.84	Картометрический метод	1	-
9920	642271.84	287293.86	Картометрический метод	1	-
9921	642296.36	287327.29	Картометрический метод	1	-
9922	642310.72	287333.29	Картометрический метод	1	-
9923	642329.39	287329.43	Картометрический метод	1	-
9924	642358.76	287326.37	Картометрический метод	1	-
9925	642385.28	287321.21	Картометрический метод	1	-
9926	642435.78	287317.99	Картометрический метод	1	-
9927	642462.61	287332.51	Картометрический метод	1	-
9928	642482.81	287359.97	Картометрический метод	1	-
9929	642494.17	287387.43	Картометрический метод	1	-
9930	642507.11	287390.27	Картометрический метод	1	-
9931	642513.56	287339.13	Картометрический метод	1	-

2. Сведения о характерных точках границ объекта					
Обозначение характерных точек границ	Координаты, м		Метод определения координат характерной точки	Средняя квадратическая погрешность положения характерной точки (Mt), м	Описание обозначения точки на местности (при наличии)
	X	Y			
1	2	3	4	5	6
9932	642544.57	287328.08	Картометрический метод	1	-
9933	642615.97	287292.35	Картометрический метод	1	-
9891	642681.31	287257.79	Картометрический метод	1	-
9934	639203.40	285251.57	Картометрический метод	1	-
9935	639260.85	285290.82	Картометрический метод	1	-
9936	639363.61	285361.01	Картометрический метод	1	-
9937	639333.12	285391.38	Картометрический метод	1	-
9938	639316.77	285441.75	Картометрический метод	1	-
9939	639302.73	285508.09	Картометрический метод	1	-
9940	639300.78	285594.46	Картометрический метод	1	-
9941	639270.67	285656.06	Картометрический метод	1	-
9942	639246.03	285724.64	Картометрический метод	1	-
9943	639230.62	285769.68	Картометрический метод	1	-
9944	639206.92	285831.88	Картометрический метод	1	-
9945	639201.34	285886.36	Картометрический метод	1	-
9946	639208.72	285953.47	Картометрический метод	1	-
9947	639216.57	285976.61	Картометрический метод	1	-
9948	639238.63	285982.59	Картометрический метод	1	-
9949	639255.41	286000.53	Картометрический метод	1	-
9950	639247.42	286018.82	Картометрический метод	1	-
9951	639233.08	286077.87	Картометрический метод	1	-
9952	639226.28	286125.96	Картометрический метод	1	-
9953	639209.77	286167.82	Картометрический метод	1	-
9954	639097.64	286106.92	Картометрический метод	1	-
9955	638957.19	286043.49	Картометрический метод	1	-

2. Сведения о характерных точках границ объекта					
Обозначение характерных точек границ	Координаты, м		Метод определения координат характерной точки	Средняя квадратическая погрешность положения характерной точки (Mt), м	Описание обозначения точки на местности (при наличии)
	X	Y			
1	2	3	4	5	6
9956	638846.89	285995.59	Картометрический метод	1	-
9957	638783.99	285983.30	Картометрический метод	1	-
9958	638691.11	286171.09	Картометрический метод	1	-
9959	638637.58	286281.51	Картометрический метод	1	-
9960	638606.03	286342.30	Картометрический метод	1	-
9961	638502.88	286537.38	Картометрический метод	1	-
9962	638410.86	286508.76	Картометрический метод	1	-
9963	638381.90	286494.99	Картометрический метод	1	-
9964	638358.34	286482.20	Картометрический метод	1	-
9965	638323.86	286466.72	Картометрический метод	1	-
9966	638293.61	286458.04	Картометрический метод	1	-
9967	638287.00	286450.36	Картометрический метод	1	-
9968	638307.27	286423.53	Картометрический метод	1	-
9969	638320.38	286412.21	Картометрический метод	1	-
9970	638333.58	286398.53	Картометрический метод	1	-
9971	638443.27	286194.02	Картометрический метод	1	-
9972	638454.87	286151.04	Картометрический метод	1	-
9973	638340.58	286105.27	Картометрический метод	1	-
9974	638351.79	286012.40	Картометрический метод	1	-
9975	638353.09	285873.89	Картометрический метод	1	-
9976	638398.53	285871.73	Картометрический метод	1	-
9977	638450.51	285884.00	Картометрический метод	1	-
9978	638510.02	285883.76	Картометрический метод	1	-
9979	638550.84	285867.32	Картометрический метод	1	-
9980	638595.72	285839.87	Картометрический метод	1	-

2. Сведения о характерных точках границ объекта					
Обозначение характерных точек границ	Координаты, м		Метод определения координат характерной точки	Средняя квадратическая погрешность положения характерной точки (M _t), м	Описание обозначения точки на местности (при наличии)
	X	Y			
1	2	3	4	5	6
9981	638644.48	285738.92	Картометрический метод	1	-
9982	638687.84	285671.16	Картометрический метод	1	-
9983	638694.95	285639.63	Картометрический метод	1	-
9984	638693.85	285606.89	Картометрический метод	1	-
9985	638669.56	285484.92	Картометрический метод	1	-
9986	638650.96	285449.64	Картометрический метод	1	-
9987	638675.21	285154.89	Картометрический метод	1	-
9988	638792.28	285065.43	Картометрический метод	1	-
9989	638821.63	285078.47	Картометрический метод	1	-
9990	638883.09	285101.66	Картометрический метод	1	-
9991	639010.20	285146.85	Картометрический метод	1	-
9992	639103.13	285195.09	Картометрический метод	1	-
9993	639167.19	285223.37	Картометрический метод	1	-
9934	639203.40	285251.57	Картометрический метод	1	-
9994	638399.60	286299.54	Картометрический метод	1	-
9995	638400.60	286299.54	Картометрический метод	1	-
9996	638400.60	286300.54	Картометрический метод	1	-
9997	638399.60	286300.54	Картометрический метод	1	-
9994	638399.60	286299.54	Картометрический метод	1	-
9998	638625.80	286037.40	Картометрический метод	1	-
9999	638622.15	286054.82	Картометрический метод	1	-
10000	638471.42	286023.27	Картометрический метод	1	-
10001	638475.07	286005.85	Картометрический метод	1	-
9998	638625.80	286037.40	Картометрический метод	1	-
10002	638351.79	286012.40	Картометрический метод	1	-

2. Сведения о характерных точках границ объекта					
Обозначение характерных точек границ	Координаты, м		Метод определения координат характерной точки	Средняя квадратическая погрешность положения характерной точки (M _t), м	Описание обозначения точки на местности (при наличии)
	X	Y			
1	2	3	4	5	6
10003	638340.58	286105.27	Картометрический метод	1	-
10004	638454.87	286151.04	Картометрический метод	1	-
10005	638443.27	286194.02	Картометрический метод	1	-
10006	638333.58	286398.53	Картометрический метод	1	-
10007	638320.38	286412.21	Картометрический метод	1	-
10008	638307.27	286423.53	Картометрический метод	1	-
10009	638287.00	286450.36	Картометрический метод	1	-
10010	638293.61	286458.04	Картометрический метод	1	-
10011	638271.22	286486.57	Картометрический метод	1	-
10012	638218.25	286567.20	Картометрический метод	1	-
10013	638343.26	286670.97	Картометрический метод	1	-
10014	638364.23	286691.10	Картометрический метод	1	-
10015	638382.40	286706.33	Картометрический метод	1	-
10016	638385.87	286709.23	Картометрический метод	1	-
10017	638473.81	286673.52	Картометрический метод	1	-
10018	638474.71	286668.84	Картометрический метод	1	-
10019	638480.89	286648.89	Картометрический метод	1	-
10020	638519.50	286541.15	Картометрический метод	1	-
10021	638530.31	286542.74	Картометрический метод	1	-
10022	638487.20	286648.82	Картометрический метод	1	-
10023	638480.27	286686.72	Картометрический метод	1	-
10024	637568.01	287045.44	Картометрический метод	1	-
10025	637260.56	287173.54	Картометрический метод	1	-
10026	637171.30	287205.15	Картометрический метод	1	-
10027	637142.60	287166.38	Картометрический метод	1	-

2. Сведения о характерных точках границ объекта					
Обозначение характерных точек границ	Координаты, м		Метод определения координат характерной точки	Средняя квадратическая погрешность положения характерной точки (M _t), м	Описание обозначения точки на местности (при наличии)
	X	Y			
1	2	3	4	5	6
10028	637217.47	286559.04	Картометрический метод	1	-
10029	637283.93	286528.62	Картометрический метод	1	-
10030	637324.76	286497.39	Картометрический метод	1	-
10031	637363.19	286448.55	Картометрический метод	1	-
10032	637362.21	286412.19	Картометрический метод	1	-
10033	637363.72	286405.96	Картометрический метод	1	-
10034	637359.20	286397.98	Картометрический метод	1	-
10035	637325.58	286367.32	Картометрический метод	1	-
10036	637307.70	286328.30	Картометрический метод	1	-
10037	637324.73	286330.58	Картометрический метод	1	-
10038	637352.91	286326.44	Картометрический метод	1	-
10039	637383.99	286298.21	Картометрический метод	1	-
10040	637446.90	286254.01	Картометрический метод	1	-
10041	637465.15	286252.42	Картометрический метод	1	-
10042	637513.78	286258.07	Картометрический метод	1	-
10043	637595.04	286071.97	Картометрический метод	1	-
10044	637640.56	286090.15	Картометрический метод	1	-
10045	637656.07	286086.01	Картометрический метод	1	-
10046	637661.98	286083.94	Картометрический метод	1	-
10047	637663.12	286083.76	Картометрический метод	1	-
10048	637669.14	286078.89	Картометрический метод	1	-
10049	637665.83	286076.77	Картометрический метод	1	-
10050	637662.52	286079.81	Картометрический метод	1	-
10051	637661.42	286079.99	Картометрический метод	1	-
10052	637654.80	286082.23	Картометрический метод	1	-

2. Сведения о характерных точках границ объекта					
Обозначение характерных точек границ	Координаты, м		Метод определения координат характерной точки	Средняя квадратическая погрешность положения характерной точки (M _t), м	Описание обозначения точки на местности (при наличии)
	X	Y			
1	2	3	4	5	6
10053	637645.57	286075.38	Картометрический метод	1	-
10054	637656.75	286048.94	Картометрический метод	1	-
10055	637692.45	285993.33	Картометрический метод	1	-
10056	637767.06	285909.21	Картометрический метод	1	-
10057	637839.78	285830.63	Картометрический метод	1	-
10058	637912.72	285744.74	Картометрический метод	1	-
10059	638080.54	285842.81	Картометрический метод	1	-
10060	638171.35	285901.65	Картометрический метод	1	-
10002	638351.79	286012.40	Картометрический метод	1	-
10061	637628.25	286890.58	Картометрический метод	1	-
10062	637626.11	286905.72	Картометрический метод	1	-
10063	637499.91	286887.91	Картометрический метод	1	-
10064	637501.65	286873.09	Картометрический метод	1	-
10061	637628.25	286890.58	Картометрический метод	1	-
10065	638293.67	286427.02	Картометрический метод	1	-
10066	638294.67	286427.02	Картометрический метод	1	-
10067	638294.67	286428.02	Картометрический метод	1	-
10068	638293.67	286428.02	Картометрический метод	1	-
10065	638293.67	286427.02	Картометрический метод	1	-
10069	637308.76	286801.24	Картометрический метод	1	-
10070	637310.30	286821.18	Картометрический метод	1	-
10071	637255.09	286825.49	Картометрический метод	1	-
10072	637253.37	286805.60	Картометрический метод	1	-
10069	637308.76	286801.24	Картометрический метод	1	-
10073	637298.68	286690.26	Картометрический метод	1	-

2. Сведения о характерных точках границ объекта					
Обозначение характерных точек границ	Координаты, м		Метод определения координат характерной точки	Средняя квадратическая погрешность положения характерной точки (M _t), м	Описание обозначения точки на местности (при наличии)
	X	Y			
1	2	3	4	5	6
10074	637290.53	286719.49	Картометрический метод	1	-
10075	637221.91	286712.38	Картометрический метод	1	-
10076	637224.99	286682.64	Картометрический метод	1	-
10073	637298.68	286690.26	Картометрический метод	1	-
10077	636638.95	287314.01	Картометрический метод	1	-
10078	636676.71	287444.51	Картометрический метод	1	-
10079	636650.41	287507.66	Картометрический метод	1	-
10080	636604.22	287564.13	Картометрический метод	1	-
10081	636577.83	287608.42	Картометрический метод	1	-
10082	636562.70	287625.52	Картометрический метод	1	-
10083	636458.26	287698.97	Картометрический метод	1	-
10084	636456.61	287700.12	Картометрический метод	1	-
10085	636460.93	287707.85	Картометрический метод	1	-
10086	636518.63	287805.00	Картометрический метод	1	-
10087	636540.37	287802.59	Картометрический метод	1	-
10088	636558.96	287776.19	Картометрический метод	1	-
10089	636576.40	287759.50	Картометрический метод	1	-
10090	636637.47	287749.28	Картометрический метод	1	-
10091	636689.59	287715.96	Картометрический метод	1	-
10092	636769.82	287634.08	Картометрический метод	1	-
10093	636905.67	287735.80	Картометрический метод	1	-
10094	636644.66	287881.51	Картометрический метод	1	-
10095	636652.66	287923.15	Картометрический метод	1	-
10096	636548.46	287982.47	Картометрический метод	1	-
10097	636603.02	288015.22	Картометрический метод	1	-

2. Сведения о характерных точках границ объекта					
Обозначение характерных точек границ	Координаты, м		Метод определения координат характерной точки	Средняя квадратическая погрешность положения характерной точки (M _t), м	Описание обозначения точки на местности (при наличии)
	X	Y			
1	2	3	4	5	6
10098	636633.45	288042.45	Картометрический метод	1	-
10099	636723.12	288108.10	Картометрический метод	1	-
10100	636853.65	288179.92	Картометрический метод	1	-
10101	636807.99	288301.86	Картометрический метод	1	-
10102	636780.77	288453.98	Картометрический метод	1	-
10103	636745.54	288468.39	Картометрический метод	1	-
10104	636675.08	288484.40	Картометрический метод	1	-
10105	636641.45	288572.48	Картометрический метод	1	-
10106	636567.40	288566.53	Картометрический метод	1	-
10107	636592.92	288503.42	Картометрический метод	1	-
10108	636575.80	288465.73	Картометрический метод	1	-
10109	636553.91	288441.27	Картометрический метод	1	-
10110	636485.64	288409.31	Картометрический метод	1	-
10111	636428.87	288380.44	Картометрический метод	1	-
10112	636443.38	288355.44	Картометрический метод	1	-
10113	636448.00	288327.31	Картометрический метод	1	-
10114	636399.64	288306.57	Картометрический метод	1	-
10115	636376.29	288293.71	Картометрический метод	1	-
10116	636366.16	288282.29	Картометрический метод	1	-
10117	636372.44	288260.73	Картометрический метод	1	-
10118	636379.85	288197.90	Картометрический метод	1	-
10119	636375.64	288140.20	Картометрический метод	1	-
10120	636353.86	288124.03	Картометрический метод	1	-
10121	636318.83	288099.77	Картометрический метод	1	-
10122	636318.58	288083.33	Картометрический метод	1	-

2. Сведения о характерных точках границ объекта					
Обозначение характерных точек границ	Координаты, м		Метод определения координат характерной точки	Средняя квадратическая погрешность положения характерной точки (M _t), м	Описание обозначения точки на местности (при наличии)
	X	Y			
1	2	3	4	5	6
10123	636326.27	288046.86	Картометрический метод	1	-
10124	636320.85	288017.24	Картометрический метод	1	-
10125	636309.12	288007.49	Картометрический метод	1	-
10126	636290.07	287994.81	Картометрический метод	1	-
10127	636128.01	287900.76	Картометрический метод	1	-
10128	636032.35	287839.92	Картометрический метод	1	-
10129	636013.50	287822.38	Картометрический метод	1	-
10130	635988.12	287786.24	Картометрический метод	1	-
10131	635989.73	287738.20	Картометрический метод	1	-
10132	636113.03	287667.74	Картометрический метод	1	-
10133	636099.12	287604.71	Картометрический метод	1	-
10134	636005.85	287467.71	Картометрический метод	1	-
10135	636010.32	287441.62	Картометрический метод	1	-
10136	636221.43	287395.20	Картометрический метод	1	-
10137	636252.83	287389.06	Картометрический метод	1	-
10077	636638.95	287314.01	Картометрический метод	1	-
10138	635085.12	290941.76	Картометрический метод	1	-
10139	635100.59	290977.10	Картометрический метод	1	-
10140	635174.35	291111.67	Картометрический метод	1	-
10141	635265.54	291250.23	Картометрический метод	1	-
10142	635288.47	291298.80	Картометрический метод	1	-
10143	635354.67	291359.77	Картометрический метод	1	-
10144	635368.47	291370.05	Картометрический метод	1	-
10145	635378.09	291380.66	Картометрический метод	1	-
10146	635356.82	291425.74	Картометрический метод	1	-

2. Сведения о характерных точках границ объекта					
Обозначение характерных точек границ	Координаты, м		Метод определения координат характерной точки	Средняя квадратическая погрешность положения характерной точки (Mt), м	Описание обозначения точки на местности (при наличии)
	X	Y			
1	2	3	4	5	6
10147	635310.65	291423.53	Картометрический метод	1	-
10148	635280.92	291432.97	Картометрический метод	1	-
10149	635224.93	291460.83	Картометрический метод	1	-
10150	635190.59	291481.49	Картометрический метод	1	-
10151	635149.64	291509.52	Картометрический метод	1	-
10152	635116.95	291544.93	Картометрический метод	1	-
10153	635114.43	291549.49	Картометрический метод	1	-
10154	635062.53	291513.30	Картометрический метод	1	-
10155	635066.37	291507.45	Картометрический метод	1	-
10156	635059.14	291479.74	Картометрический метод	1	-
10157	635034.42	291448.07	Картометрический метод	1	-
10158	635000.30	291417.60	Картометрический метод	1	-
10159	634975.07	291389.12	Картометрический метод	1	-
10160	634958.83	291355.74	Картометрический метод	1	-
10161	634946.92	291326.19	Картометрический метод	1	-
10162	634876.90	291221.17	Картометрический метод	1	-
10163	634965.07	291131.68	Картометрический метод	1	-
10164	634969.37	291099.58	Картометрический метод	1	-
10165	634959.57	291044.90	Картометрический метод	1	-
10166	634999.77	291020.15	Картометрический метод	1	-
10167	635045.62	290983.77	Картометрический метод	1	-
10168	635059.29	290960.93	Картометрический метод	1	-
10138	635085.12	290941.76	Картометрический метод	1	-
10169	634347.23	291372.20	Картометрический метод	1	-
10170	634425.50	291463.44	Картометрический метод	1	-

2. Сведения о характерных точках границ объекта					
Обозначение характерных точек границ	Координаты, м		Метод определения координат характерной точки	Средняя квадратическая погрешность положения характерной точки (M _t), м	Описание обозначения точки на местности (при наличии)
	X	Y			
1	2	3	4	5	6
10171	634448.42	291432.73	Картометрический метод	1	-
10172	634488.96	291409.96	Картометрический метод	1	-
10173	634533.29	291409.34	Картометрический метод	1	-
10174	634583.40	291424.70	Картометрический метод	1	-
10175	634613.14	291444.74	Картометрический метод	1	-
10176	634634.17	291446.20	Картометрический метод	1	-
10177	634688.26	291527.78	Картометрический метод	1	-
10178	634725.09	291534.18	Картометрический метод	1	-
10179	634779.54	291575.82	Картометрический метод	1	-
10180	634872.41	291556.60	Картометрический метод	1	-
10181	634947.57	291642.72	Картометрический метод	1	-
10182	635005.06	291593.38	Картометрический метод	1	-
10183	635038.95	291568.21	Картометрический метод	1	-
10184	635062.53	291513.30	Картометрический метод	1	-
10185	635114.43	291549.49	Картометрический метод	1	-
10186	635121.41	291559.41	Картометрический метод	1	-
10187	635103.15	291611.50	Картометрический метод	1	-
10188	635081.79	291625.12	Картометрический метод	1	-
10189	635070.32	291663.23	Картометрический метод	1	-
10190	635060.15	291722.45	Картометрический метод	1	-
10191	635142.23	291789.99	Картометрический метод	1	-
10192	635023.73	291968.54	Картометрический метод	1	-
10193	635027.74	292008.57	Картометрический метод	1	-
10194	635001.32	292043.80	Картометрический метод	1	-
10195	635045.77	292067.76	Картометрический метод	1	-

2. Сведения о характерных точках границ объекта					
Обозначение характерных точек границ	Координаты, м		Метод определения координат характерной точки	Средняя квадратическая погрешность положения характерной точки (M _t), м	Описание обозначения точки на местности (при наличии)
	X	Y			
1	2	3	4	5	6
10196	635077.43	292088.66	Картометрический метод	1	-
10197	635020.47	292170.63	Картометрический метод	1	-
10198	634964.12	292294.19	Картометрический метод	1	-
10199	634913.63	292392.71	Картометрический метод	1	-
10200	634877.69	292491.01	Картометрический метод	1	-
10201	634846.69	292643.34	Картометрический метод	1	-
10202	634807.73	292818.65	Картометрический метод	1	-
10203	634795.92	292985.73	Картометрический метод	1	-
10204	634779.26	293170.22	Картометрический метод	1	-
10205	634735.29	293428.82	Картометрический метод	1	-
10206	634682.73	293527.36	Картометрический метод	1	-
10207	634561.40	293612.37	Картометрический метод	1	-
10208	634358.14	293745.19	Картометрический метод	1	-
10209	634282.17	293789.22	Картометрический метод	1	-
10210	634102.15	293902.06	Картометрический метод	1	-
10211	634076.57	293872.08	Картометрический метод	1	-
10212	634017.32	293851.26	Картометрический метод	1	-
10213	633844.38	294014.60	Картометрический метод	1	-
10214	633778.73	294000.18	Картометрический метод	1	-
10215	633654.12	294122.28	Картометрический метод	1	-
10216	633531.61	294022.72	Картометрический метод	1	-
10217	633373.35	293883.50	Картометрический метод	1	-
10218	633327.90	293839.34	Картометрический метод	1	-
10219	633499.30	293632.36	Картометрический метод	1	-
10220	633513.79	293610.31	Картометрический метод	1	-

2. Сведения о характерных точках границ объекта					
Обозначение характерных точек границ	Координаты, м		Метод определения координат характерной точки	Средняя квадратическая погрешность положения характерной точки (Mt), м	Описание обозначения точки на местности (при наличии)
	X	Y			
1	2	3	4	5	6
10221	633496.46	293566.12	Картометрический метод	1	-
10222	633429.59	293490.66	Картометрический метод	1	-
10223	633426.75	293475.64	Картометрический метод	1	-
10224	633431.21	293424.63	Картометрический метод	1	-
10225	633429.21	293393.94	Картометрический метод	1	-
10226	633351.56	293324.40	Картометрический метод	1	-
10227	633400.14	293257.65	Картометрический метод	1	-
10228	633415.01	293239.24	Картометрический метод	1	-
10229	633650.62	293194.73	Картометрический метод	1	-
10230	633737.09	293063.42	Картометрический метод	1	-
10231	633842.78	293197.93	Картометрический метод	1	-
10232	633911.63	293218.75	Картометрический метод	1	-
10233	633980.49	293145.09	Картометрический метод	1	-
10234	634129.53	293248.44	Картометрический метод	1	-
10235	634355.19	293263.59	Картометрический метод	1	-
10236	634390.42	293233.16	Картометрический метод	1	-
10237	634389.22	293119.87	Картометрический метод	1	-
10238	634417.13	293075.49	Картометрический метод	1	-
10239	634347.19	293061.42	Картометрический метод	1	-
10240	634199.87	292971.75	Картометрический метод	1	-
10241	634114.63	292882.21	Картометрический метод	1	-
10242	634162.05	292801.60	Картометрический метод	1	-
10243	634198.08	292730.80	Картометрический метод	1	-
10244	634244.23	292649.25	Картометрический метод	1	-
10245	634266.04	292624.59	Картометрический метод	1	-

2. Сведения о характерных точках границ объекта					
Обозначение характерных точек границ	Координаты, м		Метод определения координат характерной точки	Средняя квадратическая погрешность положения характерной точки (M _t), м	Описание обозначения точки на местности (при наличии)
	X	Y			
1	2	3	4	5	6
10246	634278.37	292525.02	Картометрический метод	1	-
10247	634260.99	292353.70	Картометрический метод	1	-
10248	634232.22	292217.78	Картометрический метод	1	-
10249	634153.89	292096.89	Картометрический метод	1	-
10250	634146.64	292079.12	Картометрический метод	1	-
10251	634139.29	292086.27	Картометрический метод	1	-
10252	634138.05	292084.90	Картометрический метод	1	-
10253	634135.08	292087.57	Картометрический метод	1	-
10254	634122.77	292073.86	Картометрический метод	1	-
10255	634128.77	292068.47	Картометрический метод	1	-
10256	634111.11	292048.80	Картометрический метод	1	-
10257	634113.31	292047.12	Картометрический метод	1	-
10258	634177.06	291988.74	Картометрический метод	1	-
10259	634225.89	291988.15	Картометрический метод	1	-
10260	634307.15	292041.80	Картометрический метод	1	-
10261	634416.84	291937.71	Картометрический метод	1	-
10262	634472.09	291988.15	Картометрический метод	1	-
10263	634516.12	291944.12	Картометрический метод	1	-
10264	634223.89	291764.77	Картометрический метод	1	-
10265	634171.84	291744.76	Картометрический метод	1	-
10266	634173.45	291619.05	Картометрический метод	1	-
10267	634222.28	291512.57	Картометрический метод	1	-
10169	634347.23	291372.20	Картометрический метод	1	-
10268	624028.69	294258.65	Картометрический метод	1	-
10269	624071.78	294322.69	Картометрический метод	1	-

2. Сведения о характерных точках границ объекта					
Обозначение характерных точек границ	Координаты, м		Метод определения координат характерной точки	Средняя квадратическая погрешность положения характерной точки (M _t), м	Описание обозначения точки на местности (при наличии)
	X	Y			
1	2	3	4	5	6
10270	624128.33	294395.57	Картометрический метод	1	-
10271	624172.03	294503.62	Картометрический метод	1	-
10272	624180.24	294568.74	Картометрический метод	1	-
10273	624176.65	294619.50	Картометрический метод	1	-
10274	624152.87	294680.71	Картометрический метод	1	-
10275	624127.73	294750.67	Картометрический метод	1	-
10276	624119.63	294794.28	Картометрический метод	1	-
10277	624108.40	294819.04	Картометрический метод	1	-
10278	624066.98	294866.04	Картометрический метод	1	-
10279	624036.91	294895.47	Картометрический метод	1	-
10280	624020.86	294892.80	Картометрический метод	1	-
10281	624003.18	294875.69	Картометрический метод	1	-
10282	623967.83	294841.43	Картометрический метод	1	-
10283	623948.70	294827.22	Картометрический метод	1	-
10284	623903.44	294810.48	Картометрический метод	1	-
10285	623919.50	294939.41	Картометрический метод	1	-
10286	623848.01	294876.41	Картометрический метод	1	-
10287	623797.33	294833.90	Картометрический метод	1	-
10288	623747.78	294794.56	Картометрический метод	1	-
10289	623651.41	294726.36	Картометрический метод	1	-
10290	623545.73	294636.10	Картометрический метод	1	-
10291	623483.42	294553.25	Картометрический метод	1	-
10292	623514.21	294520.37	Картометрический метод	1	-
10293	623527.73	294504.40	Картометрический метод	1	-
10294	623543.71	294508.08	Картометрический метод	1	-

2. Сведения о характерных точках границ объекта					
Обозначение характерных точек границ	Координаты, м		Метод определения координат характерной точки	Средняя квадратическая погрешность положения характерной точки (M _t), м	Описание обозначения точки на местности (при наличии)
	X	Y			
1	2	3	4	5	6
10295	623615.47	294447.05	Картометрический метод	1	-
10296	623647.04	294404.58	Картометрический метод	1	-
10297	623660.43	294388.00	Картометрический метод	1	-
10298	623661.66	294374.92	Картометрический метод	1	-
10299	623760.81	294236.25	Картометрический метод	1	-
10300	623793.93	294202.85	Картометрический метод	1	-
10301	623862.59	294189.61	Картометрический метод	1	-
10302	623884.36	294201.93	Картометрический метод	1	-
10303	623965.94	294248.17	Картометрический метод	1	-
10304	623981.02	294136.90	Картометрический метод	1	-
10305	623992.71	294061.54	Картометрический метод	1	-
10306	624014.44	294047.43	Картометрический метод	1	-
10307	624002.11	294139.38	Картометрический метод	1	-
10308	624000.14	294139.08	Картометрический метод	1	-
10309	623988.70	294230.23	Картометрический метод	1	-
10310	623985.16	294252.05	Картометрический метод	1	-
10268	624028.69	294258.65	Картометрический метод	1	-
10311	621512.74	290247.49	Картометрический метод	1	-
10312	621522.55	290285.54	Картометрический метод	1	-
10313	621534.70	290301.14	Картометрический метод	1	-
10314	621581.09	290320.19	Картометрический метод	1	-
10315	621599.69	290339.51	Картометрический метод	1	-
10316	621578.94	290350.49	Картометрический метод	1	-
10317	621543.48	290361.54	Картометрический метод	1	-
10318	621533.20	290380.16	Картометрический метод	1	-

2. Сведения о характерных точках границ объекта					
Обозначение характерных точек границ	Координаты, м		Метод определения координат характерной точки	Средняя квадратическая погрешность положения характерной точки (M _t), м	Описание обозначения точки на местности (при наличии)
	X	Y			
1	2	3	4	5	6
10319	621531.25	290424.89	Картометрический метод	1	-
10320	621675.50	290455.71	Картометрический метод	1	-
10321	621694.18	290468.57	Картометрический метод	1	-
10322	621699.75	290488.22	Картометрический метод	1	-
10323	621688.76	290551.55	Картометрический метод	1	-
10324	621695.83	290580.45	Картометрический метод	1	-
10325	621738.51	290612.70	Картометрический метод	1	-
10326	621752.00	290634.90	Картометрический метод	1	-
10327	621745.56	290644.23	Картометрический метод	1	-
10328	621717.96	290649.88	Картометрический метод	1	-
10329	621668.31	290679.58	Картометрический метод	1	-
10330	621642.48	290720.79	Картометрический метод	1	-
10331	621613.90	290840.93	Картометрический метод	1	-
10332	621590.44	290954.48	Картометрический метод	1	-
10333	621602.59	290970.12	Картометрический метод	1	-
10334	621635.91	290990.66	Картометрический метод	1	-
10335	621644.00	291005.06	Картометрический метод	1	-
10336	621632.33	291017.07	Картометрический метод	1	-
10337	621604.98	291031.34	Картометрический метод	1	-
10338	621585.44	291048.72	Картометрический метод	1	-
10339	621572.53	291069.97	Картометрический метод	1	-
10340	621568.18	291085.63	Картометрический метод	1	-
10341	621585.05	291090.31	Картометрический метод	1	-
10342	621563.54	291127.34	Картометрический метод	1	-
10343	621556.94	291125.75	Картометрический метод	1	-

2. Сведения о характерных точках границ объекта					
Обозначение характерных точек границ	Координаты, м		Метод определения координат характерной точки	Средняя квадратическая погрешность положения характерной точки (M _t), м	Описание обозначения точки на местности (при наличии)
	X	Y			
1	2	3	4	5	6
10344	621556.27	291128.13	Картометрический метод	1	-
10345	621517.85	291301.09	Картометрический метод	1	-
10346	621512.64	291321.83	Картометрический метод	1	-
10347	621546.88	291328.89	Картометрический метод	1	-
10348	621544.47	291340.54	Картометрический метод	1	-
10349	621538.43	291363.21	Картометрический метод	1	-
10350	621503.76	291355.60	Картометрический метод	1	-
10351	621497.72	291380.11	Картометрический метод	1	-
10352	621526.10	291415.74	Картометрический метод	1	-
10353	621566.40	291402.87	Картометрический метод	1	-
10354	621683.78	291401.14	Картометрический метод	1	-
10355	621703.33	291442.69	Картометрический метод	1	-
10356	621703.59	291460.25	Картометрический метод	1	-
10357	621648.82	291500.18	Картометрический метод	1	-
10358	621623.33	291509.99	Картометрический метод	1	-
10359	621552.82	291488.10	Картометрический метод	1	-
10360	621510.57	291468.51	Картометрический метод	1	-
10361	621483.23	291466.32	Картометрический метод	1	-
10362	621429.66	291672.27	Картометрический метод	1	-
10363	621423.36	291678.17	Картометрический метод	1	-
10364	621283.20	291638.85	Картометрический метод	1	-
10365	621239.37	291629.89	Картометрический метод	1	-
10366	621237.27	291629.45	Картометрический метод	1	-
10367	621233.28	291628.61	Картометрический метод	1	-
10368	621228.14	291612.97	Картометрический метод	1	-

2. Сведения о характерных точках границ объекта					
Обозначение характерных точек границ	Координаты, м		Метод определения координат характерной точки	Средняя квадратическая погрешность положения характерной точки (Mt), м	Описание обозначения точки на местности (при наличии)
	X	Y			
1	2	3	4	5	6
10369	621143.35	291569.92	Картометрический метод	1	-
10370	621088.51	291543.70	Картометрический метод	1	-
10371	621109.12	291533.05	Картометрический метод	1	-
10372	621124.11	291519.02	Картометрический метод	1	-
10373	621143.16	291498.52	Картометрический метод	1	-
10374	621156.24	291477.62	Картометрический метод	1	-
10375	621165.27	291433.36	Картометрический метод	1	-
10376	621190.64	291307.03	Картометрический метод	1	-
10377	621198.93	291276.58	Картометрический метод	1	-
10378	621202.68	291248.70	Картометрический метод	1	-
10379	621218.94	291194.71	Картометрический метод	1	-
10380	621258.40	291087.01	Картометрический метод	1	-
10381	621278.40	291021.11	Картометрический метод	1	-
10382	621297.17	290948.67	Картометрический метод	1	-
10383	621315.04	290877.86	Картометрический метод	1	-
10384	621340.17	290769.46	Картометрический метод	1	-
10385	621368.52	290669.54	Картометрический метод	1	-
10386	621371.50	290652.01	Картометрический метод	1	-
10387	621373.53	290605.12	Картометрический метод	1	-
10388	621378.91	290591.22	Картометрический метод	1	-
10389	621412.26	290574.18	Картометрический метод	1	-
10390	621421.71	290557.98	Картометрический метод	1	-
10391	621422.40	290541.86	Картометрический метод	1	-
10392	621420.95	290536.81	Картометрический метод	1	-
10393	621423.96	290454.26	Картометрический метод	1	-

2. Сведения о характерных точках границ объекта					
Обозначение характерных точек границ	Координаты, м		Метод определения координат характерной точки	Средняя квадратическая погрешность положения характерной точки (M _t), м	Описание обозначения точки на местности (при наличии)
	X	Y			
1	2	3	4	5	6
10394	621430.85	290383.09	Картометрический метод	1	-
10395	621435.60	290347.46	Картометрический метод	1	-
10396	621454.89	290314.28	Картометрический метод	1	-
10311	621512.74	290247.49	Картометрический метод	1	-
10397	646081.58	293426.49	Картометрический метод	1	-
10398	646086.94	293453.07	Картометрический метод	1	-
10399	646008.82	293582.61	Картометрический метод	1	-
10400	645982.99	293657.37	Картометрический метод	1	-
10401	645970.45	293679.79	Картометрический метод	1	-
10402	645889.97	293785.41	Картометрический метод	1	-
10403	645805.55	293708.64	Картометрический метод	1	-
10404	645687.50	293748.15	Картометрический метод	1	-
10405	645618.28	293764.28	Картометрический метод	1	-
10406	645597.51	293777.16	Картометрический метод	1	-
10407	645560.97	293780.20	Картометрический метод	1	-
10408	645531.80	293770.56	Картометрический метод	1	-
10409	645484.72	293744.84	Картометрический метод	1	-
10410	645443.10	293720.41	Картометрический метод	1	-
10411	645360.82	293673.11	Картометрический метод	1	-
10412	645226.61	293667.71	Картометрический метод	1	-
10413	645142.21	293593.90	Картометрический метод	1	-
10414	645030.25	293499.92	Картометрический метод	1	-
10415	644932.08	293432.16	Картометрический метод	1	-
10416	644866.90	293391.95	Картометрический метод	1	-
10417	644916.45	293329.58	Картометрический метод	1	-

2. Сведения о характерных точках границ объекта					
Обозначение характерных точек границ	Координаты, м		Метод определения координат характерной точки	Средняя квадратическая погрешность положения характерной точки (M _t), м	Описание обозначения точки на местности (при наличии)
	X	Y			
1	2	3	4	5	6
10418	644944.66	293277.59	Картометрический метод	1	-
10419	644983.45	293171.30	Картометрический метод	1	-
10420	644994.98	293100.68	Картометрический метод	1	-
10421	644996.96	293061.63	Картометрический метод	1	-
10422	645007.77	293023.74	Картометрический метод	1	-
10423	645030.03	292994.45	Картометрический метод	1	-
10424	645196.59	292829.69	Картометрический метод	1	-
10425	645197.20	292827.69	Картометрический метод	1	-
10426	645249.42	292841.00	Картометрический метод	1	-
10427	645261.09	292846.36	Картометрический метод	1	-
10428	645311.48	292840.57	Картометрический метод	1	-
10429	645379.25	292814.39	Картометрический метод	1	-
10430	645387.74	292802.03	Картометрический метод	1	-
10431	645399.64	292796.63	Картометрический метод	1	-
10432	645408.21	292789.79	Картометрический метод	1	-
10433	645422.95	292811.51	Картометрический метод	1	-
10434	645484.95	292886.70	Картометрический метод	1	-
10435	645523.84	292952.47	Картометрический метод	1	-
10436	645538.69	292991.02	Картометрический метод	1	-
10437	645624.80	293026.09	Картометрический метод	1	-
10438	645778.76	293150.95	Картометрический метод	1	-
10439	645782.93	293151.02	Картометрический метод	1	-
10440	645809.74	293168.47	Картометрический метод	1	-
10441	645841.96	293195.10	Картометрический метод	1	-
10442	645886.03	293255.48	Картометрический метод	1	-

2. Сведения о характерных точках границ объекта					
Обозначение характерных точек границ	Координаты, м		Метод определения координат характерной точки	Средняя квадратическая погрешность положения характерной точки (Mt), м	Описание обозначения точки на местности (при наличии)
	X	Y			
1	2	3	4	5	6
10443	645977.30	293341.20	Картометрический метод	1	-
10397	646081.58	293426.49	Картометрический метод	1	-
10444	645798.16	295232.40	Картометрический метод	1	-
10445	645798.78	295242.90	Картометрический метод	1	-
10446	645818.92	295454.69	Картометрический метод	1	-
10447	645813.29	295480.50	Картометрический метод	1	-
10448	645808.92	295538.24	Картометрический метод	1	-
10449	645737.53	295539.96	Картометрический метод	1	-
10450	645562.77	295546.92	Картометрический метод	1	-
10451	645550.74	295563.68	Картометрический метод	1	-
10452	645547.00	295654.57	Картометрический метод	1	-
10453	645535.65	295666.97	Картометрический метод	1	-
10454	645462.17	295684.64	Картометрический метод	1	-
10455	645366.58	295695.44	Картометрический метод	1	-
10456	645364.35	295594.53	Картометрический метод	1	-
10457	645226.73	295619.66	Картометрический метод	1	-
10458	645152.15	295619.55	Картометрический метод	1	-
10459	645200.21	295297.86	Картометрический метод	1	-
10460	645458.41	295271.40	Картометрический метод	1	-
10461	645644.83	295237.96	Картометрический метод	1	-
10444	645798.16	295232.40	Картометрический метод	1	-
10462	634515.56	288473.44	Картометрический метод	1	-
10463	634594.05	288621.35	Картометрический метод	1	-
10464	634721.09	288852.26	Картометрический метод	1	-
10465	634774.65	288980.08	Картометрический метод	1	-

2. Сведения о характерных точках границ объекта					
Обозначение характерных точек границ	Координаты, м		Метод определения координат характерной точки	Средняя квадратическая погрешность положения характерной точки (M _t), м	Описание обозначения точки на местности (при наличии)
	X	Y			
1	2	3	4	5	6
10466	634699.78	289023.10	Картометрический метод	1	-
10467	634519.73	289132.53	Картометрический метод	1	-
10468	634430.56	288975.29	Картометрический метод	1	-
10469	634321.17	289032.85	Картометрический метод	1	-
10470	634253.12	289006.83	Картометрический метод	1	-
10471	634258.92	289229.21	Картометрический метод	1	-
10472	634146.70	289221.21	Картометрический метод	1	-
10473	634076.61	289206.00	Картометрический метод	1	-
10474	634037.54	289194.78	Картометрический метод	1	-
10475	633946.27	289128.33	Картометрический метод	1	-
10476	633883.82	289071.48	Картометрический метод	1	-
10477	633871.42	288931.62	Картометрический метод	1	-
10478	633874.18	288877.83	Картометрический метод	1	-
10479	633881.34	288804.09	Картометрический метод	1	-
10480	633877.00	288743.39	Картометрический метод	1	-
10481	633885.36	288671.98	Картометрический метод	1	-
10482	633884.37	288599.54	Картометрический метод	1	-
10483	633899.68	288524.52	Картометрический метод	1	-
10484	633919.67	288365.30	Картометрический метод	1	-
10485	633891.47	288266.36	Картометрический метод	1	-
10486	633891.34	288257.01	Картометрический метод	1	-
10487	633921.24	288225.04	Картометрический метод	1	-
10488	633943.71	288076.29	Картометрический метод	1	-
10489	633988.10	288059.66	Картометрический метод	1	-
10490	634332.38	288056.06	Картометрический метод	1	-

2. Сведения о характерных точках границ объекта					
Обозначение характерных точек границ	Координаты, м		Метод определения координат характерной точки	Средняя квадратическая погрешность положения характерной точки (M _t), м	Описание обозначения точки на местности (при наличии)
	X	Y			
1	2	3	4	5	6
10491	634303.56	288242.21	Картометрический метод	1	-
10492	634377.22	288307.86	Картометрический метод	1	-
10462	634515.56	288473.44	Картометрический метод	1	-
10493	634482.20	288771.55	Картометрический метод	1	-
10494	634481.66	288784.68	Картометрический метод	1	-
10495	634422.54	288781.70	Картометрический метод	1	-
10496	634423.76	288768.45	Картометрический метод	1	-
10497	634431.54	288768.72	Картометрический метод	1	-
10493	634482.20	288771.55	Картометрический метод	1	-
10498	634402.41	288766.13	Картометрический метод	1	-
10499	634401.70	288781.70	Картометрический метод	1	-
10500	634389.58	288781.38	Картометрический метод	1	-
10501	634390.22	288766.01	Картометрический метод	1	-
10498	634402.41	288766.13	Картометрический метод	1	-
10502	647458.16	306278.83	Картометрический метод	1	-
10503	647578.72	306461.29	Картометрический метод	1	-
10504	647637.96	306552.56	Картометрический метод	1	-
10505	647689.21	306603.81	Картометрический метод	1	-
10506	647607.54	306669.46	Картометрический метод	1	-
10507	647601.13	306707.89	Картометрический метод	1	-
10508	647631.56	306744.72	Картометрический метод	1	-
10509	647682.80	306775.14	Картометрический метод	1	-
10510	647642.77	306827.99	Картометрический метод	1	-
10511	647564.30	306919.26	Картометрический метод	1	-
10512	647489.04	307074.59	Картометрический метод	1	-

2. Сведения о характерных точках границ объекта					
Обозначение характерных точек границ	Координаты, м		Метод определения координат характерной точки	Средняя квадратическая погрешность положения характерной точки (M _t), м	Описание обозначения точки на местности (при наличии)
	X	Y			
1	2	3	4	5	6
10513	647434.60	307167.46	Картометрический метод	1	-
10514	647444.21	307215.50	Картометрический метод	1	-
10515	647484.24	307247.53	Картометрический метод	1	-
10516	648011.07	306880.03	Картометрический метод	1	-
10517	648169.72	307032.91	Картометрический метод	1	-
10518	647599.81	307550.47	Картометрический метод	1	-
10519	647198.77	307838.12	Картометрический метод	1	-
10520	647168.78	307800.78	Картометрический метод	1	-
10521	647155.97	307759.14	Картометрический метод	1	-
10522	647111.14	307711.10	Картометрический метод	1	-
10523	647170.72	307666.43	Картометрический метод	1	-
10524	647105.03	307560.38	Картометрический метод	1	-
10525	646967.05	307651.20	Картометрический метод	1	-
10526	646974.62	307667.42	Картометрический метод	1	-
10527	646907.69	307627.74	Картометрический метод	1	-
10528	646838.00	307648.78	Картометрический метод	1	-
10529	646769.20	307729.82	Картометрический метод	1	-
10530	646708.18	307660.71	Картометрический метод	1	-
10531	646882.57	307527.52	Картометрический метод	1	-
10532	646620.50	307291.56	Картометрический метод	1	-
10533	646589.48	307256.19	Картометрический метод	1	-
10534	646512.31	307314.33	Картометрический метод	1	-
10535	646537.67	307347.11	Картометрический метод	1	-
10536	646391.23	307453.56	Картометрический метод	1	-
10537	646313.69	307414.86	Картометрический метод	1	-

2. Сведения о характерных точках границ объекта					
Обозначение характерных точек границ	Координаты, м		Метод определения координат характерной точки	Средняя квадратическая погрешность положения характерной точки (Mt), м	Описание обозначения точки на местности (при наличии)
	X	Y			
1	2	3	4	5	6
10538	646206.89	307315.44	Картометрический метод	1	-
10539	646209.16	307258.47	Картометрический метод	1	-
10540	646193.89	307195.87	Картометрический метод	1	-
10541	646193.57	307188.97	Картометрический метод	1	-
10542	646194.55	307141.92	Картометрический метод	1	-
10543	646173.93	307046.92	Картометрический метод	1	-
10544	646174.48	307046.72	Картометрический метод	1	-
10545	646173.70	307044.49	Картометрический метод	1	-
10546	646173.42	307044.58	Картометрический метод	1	-
10547	646167.09	307015.43	Картометрический метод	1	-
10548	646140.40	306948.10	Картометрический метод	1	-
10549	646139.61	306945.88	Картометрический метод	1	-
10550	646139.33	306945.97	Картометрический метод	1	-
10551	646122.54	306912.66	Картометрический метод	1	-
10552	646024.72	306769.80	Картометрический метод	1	-
10553	646192.46	306634.74	Картометрический метод	1	-
10554	646256.04	306590.19	Картометрический метод	1	-
10555	646307.29	306667.06	Картометрический метод	1	-
10556	646327.78	306651.05	Картометрический метод	1	-
10557	646389.99	306612.13	Картометрический метод	1	-
10558	646409.31	306659.48	Картометрический метод	1	-
10559	646456.02	306730.02	Картометрический метод	1	-
10560	646724.49	306637.95	Картометрический метод	1	-
10561	646751.70	306631.07	Картометрический метод	1	-
10562	646849.76	306586.91	Картометрический метод	1	-

2. Сведения о характерных точках границ объекта					
Обозначение характерных точек границ	Координаты, м		Метод определения координат характерной точки	Средняя квадратическая погрешность положения характерной точки (Mt), м	Описание обозначения точки на местности (при наличии)
	X	Y			
1	2	3	4	5	6
10563	647123.16	306454.64	Картометрический метод	1	-
10564	647151.63	306445.13	Картометрический метод	1	-
10565	647259.92	306337.69	Картометрический метод	1	-
10566	647353.81	306278.10	Картометрический метод	1	-
10567	647438.77	306264.35	Картометрический метод	1	-
10502	647458.16	306278.83	Картометрический метод	1	-
10568	646535.53	306862.98	Картометрический метод	1	-
10569	646438.64	306916.87	Картометрический метод	1	-
10570	646418.40	306923.56	Картометрический метод	1	-
10571	646426.38	306942.71	Картометрический метод	1	-
10572	646437.04	306968.28	Картометрический метод	1	-
10573	646450.67	307004.80	Картометрический метод	1	-
10574	646444.12	307007.24	Картометрический метод	1	-
10575	646369.03	307021.03	Картометрический метод	1	-
10576	646322.16	307006.35	Картометрический метод	1	-
10577	646255.71	306904.97	Картометрический метод	1	-
10578	646381.72	306835.51	Картометрический метод	1	-
10579	646388.51	306770.25	Картометрический метод	1	-
10580	646451.01	306738.66	Картометрический метод	1	-
10568	646535.53	306862.98	Картометрический метод	1	-
10581	646877.42	306872.10	Картометрический метод	1	-
10582	646937.27	306844.15	Картометрический метод	1	-
10583	646970.27	306828.75	Картометрический метод	1	-
10584	646986.36	306865.71	Картометрический метод	1	-
10585	646996.41	306890.82	Картометрический метод	1	-

2. Сведения о характерных точках границ объекта					
Обозначение характерных точек границ	Координаты, м		Метод определения координат характерной точки	Средняя квадратическая погрешность положения характерной точки (Mt), м	Описание обозначения точки на местности (при наличии)
	X	Y			
1	2	3	4	5	6
10586	647022.17	306896.23	Картометрический метод	1	-
10587	647025.92	306894.49	Картометрический метод	1	-
10588	647036.57	306918.60	Картометрический метод	1	-
10589	647044.95	306914.57	Картометрический метод	1	-
10590	647070.69	306981.95	Картометрический метод	1	-
10591	646966.96	307030.21	Картометрический метод	1	-
10592	646948.17	307038.40	Картометрический метод	1	-
10593	646920.86	306974.21	Картометрический метод	1	-
10581	646877.42	306872.10	Картометрический метод	1	-
10594	646473.22	307257.91	Картометрический метод	1	-
10595	646446.68	307282.78	Картометрический метод	1	-
10596	646434.57	307294.21	Картометрический метод	1	-
10597	646422.40	307303.62	Картометрический метод	1	-
10598	646420.03	307305.47	Картометрический метод	1	-
10599	646407.80	307313.95	Картометрический метод	1	-
10600	646403.63	307316.82	Картометрический метод	1	-
10601	646385.76	307329.26	Картометрический метод	1	-
10602	646369.05	307306.01	Картометрический метод	1	-
10603	646344.39	307274.96	Картометрический метод	1	-
10604	646343.80	307274.26	Картометрический метод	1	-
10605	646303.17	307226.64	Картометрический метод	1	-
10606	646316.22	307219.28	Картометрический метод	1	-
10607	646376.39	307182.45	Картометрический метод	1	-
10608	646375.19	307180.47	Картометрический метод	1	-
10609	646392.40	307170.21	Картометрический метод	1	-

2. Сведения о характерных точках границ объекта					
Обозначение характерных точек границ	Координаты, м		Метод определения координат характерной точки	Средняя квадратическая погрешность положения характерной точки (M _t), м	Описание обозначения точки на местности (при наличии)
	X	Y			
1	2	3	4	5	6
10610	646421.21	307158.84	Картометрический метод	1	-
10611	646431.31	307175.29	Картометрический метод	1	-
10612	646448.42	307166.29	Картометрический метод	1	-
10613	646452.62	307173.40	Картометрический метод	1	-
10614	646448.87	307175.27	Картометрический метод	1	-
10615	646447.59	307172.92	Картометрический метод	1	-
10616	646434.04	307179.74	Картометрический метод	1	-
10594	646473.22	307257.91	Картометрический метод	1	-
10617	646513.43	307103.10	Картометрический метод	1	-
10618	646518.20	307099.24	Картометрический метод	1	-
10619	646522.42	307104.46	Картометрический метод	1	-
10620	646517.66	307108.32	Картометрический метод	1	-
10617	646513.43	307103.10	Картометрический метод	1	-
10621	646259.00	307292.51	Картометрический метод	1	-
10622	646253.14	307295.05	Картометрический метод	1	-
10623	646252.21	307292.88	Картометрический метод	1	-
10624	646254.25	307286.84	Картометрический метод	1	-
10625	646256.44	307285.98	Картометрический метод	1	-
10621	646259.00	307292.51	Картометрический метод	1	-
10626	646241.93	307299.33	Картометрический метод	1	-
10627	646246.76	307288.18	Картометрический метод	1	-
10628	646249.85	307295.62	Картометрический метод	1	-
10626	646241.93	307299.33	Картометрический метод	1	-
10629	646217.06	307177.40	Картометрический метод	1	-
10630	646216.29	307175.17	Картометрический метод	1	-

2. Сведения о характерных точках границ объекта					
Обозначение характерных точек границ	Координаты, м		Метод определения координат характерной точки	Средняя квадратическая погрешность положения характерной точки (M _t), м	Описание обозначения точки на местности (при наличии)
	X	Y			
1	2	3	4	5	6
10631	646218.52	307174.40	Картометрический метод	1	-
10632	646219.29	307176.63	Картометрический метод	1	-
10629	646217.06	307177.40	Картометрический метод	1	-
10633	646060.37	306818.46	Картометрический метод	1	-
10634	646059.40	306816.31	Картометрический метод	1	-
10635	646061.56	306815.35	Картометрический метод	1	-
10636	646062.52	306817.50	Картометрический метод	1	-
10633	646060.37	306818.46	Картометрический метод	1	-
10637	646206.78	307178.25	Картометрический метод	1	-
10638	646206.00	307176.02	Картометрический метод	1	-
10639	646208.23	307175.25	Картометрический метод	1	-
10640	646209.00	307177.48	Картометрический метод	1	-
10637	646206.78	307178.25	Картометрический метод	1	-
10641	646103.27	306847.41	Картометрический метод	1	-
10642	646102.50	306845.19	Картометрический метод	1	-
10643	646104.73	306844.41	Картометрический метод	1	-
10644	646105.50	306846.64	Картометрический метод	1	-
10641	646103.27	306847.41	Картометрический метод	1	-
10645	649781.61	313572.42	Картометрический метод	1	-
10646	649816.44	313609.26	Картометрический метод	1	-
10647	649820.37	313662.13	Картометрический метод	1	-
10648	649807.84	313729.06	Картометрический метод	1	-
10649	649761.35	313803.14	Картометрический метод	1	-
10650	649702.09	314063.47	Картометрический метод	1	-
10651	649707.98	314130.55	Картометрический метод	1	-

2. Сведения о характерных точках границ объекта					
Обозначение характерных точек границ	Координаты, м		Метод определения координат характерной точки	Средняя квадратическая погрешность положения характерной точки (M _t), м	Описание обозначения точки на местности (при наличии)
	X	Y			
1	2	3	4	5	6
10652	649706.25	314217.09	Картометрический метод	1	-
10653	649656.73	314229.81	Картометрический метод	1	-
10654	649603.84	314179.16	Картометрический метод	1	-
10655	649524.94	314160.95	Картометрический метод	1	-
10656	649470.32	314086.60	Картометрический метод	1	-
10657	649446.80	314093.43	Картометрический метод	1	-
10658	649421.77	314128.33	Картометрический метод	1	-
10659	649302.67	314255.02	Картометрический метод	1	-
10660	649239.70	314254.26	Картометрический метод	1	-
10661	649207.08	314234.54	Картометрический метод	1	-
10662	649210.87	314185.22	Картометрический метод	1	-
10663	649194.94	314171.57	Картометрический метод	1	-
10664	649145.63	314188.26	Картометрический метод	1	-
10665	649087.97	314156.40	Картометрический метод	1	-
10666	649061.58	314123.79	Картометрический метод	1	-
10667	649105.42	314082.81	Картометрический метод	1	-
10668	649033.35	314047.91	Картометрический метод	1	-
10669	649024.13	314018.56	Картометрический метод	1	-
10670	649058.83	313927.42	Картометрический метод	1	-
10671	649198.70	313915.33	Картометрический метод	1	-
10672	649232.28	313880.08	Картометрический метод	1	-
10673	649264.59	313866.23	Картометрический метод	1	-
10674	649285.99	313817.13	Картометрический метод	1	-
10675	649333.45	313794.82	Картометрический метод	1	-
10676	649352.71	313744.53	Картометрический метод	1	-

2. Сведения о характерных точках границ объекта					
Обозначение характерных точек границ	Координаты, м		Метод определения координат характерной точки	Средняя квадратическая погрешность положения характерной точки (M _t), м	Описание обозначения точки на местности (при наличии)
	X	Y			
1	2	3	4	5	6
10677	649350.42	313680.50	Картометрический метод	1	-
10678	649319.98	313650.95	Картометрический метод	1	-
10679	649286.41	313635.42	Картометрический метод	1	-
10680	649313.27	313555.69	Картометрический метод	1	-
10681	649340.06	313532.05	Картометрический метод	1	-
10682	649367.63	313493.97	Картометрический метод	1	-
10683	649392.77	313448.30	Картометрический метод	1	-
10684	649399.29	313414.69	Картометрический метод	1	-
10685	649540.01	313465.98	Картометрический метод	1	-
10645	649781.61	313572.42	Картометрический метод	1	-
10686	649033.35	314047.91	Картометрический метод	1	-
10687	649105.42	314082.81	Картометрический метод	1	-
10688	649061.58	314123.79	Картометрический метод	1	-
10689	649087.97	314156.40	Картометрический метод	1	-
10690	649145.63	314188.26	Картометрический метод	1	-
10691	649194.94	314171.57	Картометрический метод	1	-
10692	649210.87	314185.22	Картометрический метод	1	-
10693	649207.08	314234.54	Картометрический метод	1	-
10694	649239.70	314254.26	Картометрический метод	1	-
10695	649302.67	314255.02	Картометрический метод	1	-
10696	649421.77	314128.33	Картометрический метод	1	-
10697	649446.80	314093.43	Картометрический метод	1	-
10698	649470.32	314086.60	Картометрический метод	1	-
10699	649524.94	314160.95	Картометрический метод	1	-
10700	649603.84	314179.16	Картометрический метод	1	-

2. Сведения о характерных точках границ объекта					
Обозначение характерных точек границ	Координаты, м		Метод определения координат характерной точки	Средняя квадратическая погрешность положения характерной точки (M _t), м	Описание обозначения точки на местности (при наличии)
	X	Y			
1	2	3	4	5	6
10701	649656.73	314229.81	Картометрический метод	1	-
10702	649706.25	314217.09	Картометрический метод	1	-
10703	649712.06	314238.47	Картометрический метод	1	-
10704	649715.54	314259.39	Картометрический метод	1	-
10705	649708.89	314304.54	Картометрический метод	1	-
10706	649704.21	314345.07	Картометрический метод	1	-
10707	649682.46	314367.38	Картометрический метод	1	-
10708	649674.05	314368.57	Картометрический метод	1	-
10709	649595.23	314366.58	Картометрический метод	1	-
10710	649545.88	314372.55	Картометрический метод	1	-
10711	649506.18	314384.69	Картометрический метод	1	-
10712	649480.55	314404.97	Картометрический метод	1	-
10713	649467.28	314434.47	Картометрический метод	1	-
10714	649460.38	314462.88	Картометрический метод	1	-
10715	649457.90	314509.00	Картометрический метод	1	-
10716	649452.86	314524.80	Картометрический метод	1	-
10717	649426.67	314528.31	Картометрический метод	1	-
10718	649389.75	314523.64	Картометрический метод	1	-
10719	649368.80	314523.95	Картометрический метод	1	-
10720	649359.43	314532.45	Картометрический метод	1	-
10721	649346.16	314557.80	Картометрический метод	1	-
10722	649338.09	314583.07	Картометрический метод	1	-
10723	649345.06	314592.22	Картометрический метод	1	-
10724	649333.74	314709.09	Картометрический метод	1	-
10725	649247.06	314637.18	Картометрический метод	1	-

2. Сведения о характерных точках границ объекта					
Обозначение характерных точек границ	Координаты, м		Метод определения координат характерной точки	Средняя квадратическая погрешность положения характерной точки (M _t), м	Описание обозначения точки на местности (при наличии)
	X	Y			
1	2	3	4	5	6
10726	649207.67	314630.65	Картометрический метод	1	-
10727	649166.92	314645.53	Картометрический метод	1	-
10728	649028.10	314663.24	Картометрический метод	1	-
10729	649009.28	314654.76	Картометрический метод	1	-
10730	648892.60	314644.06	Картометрический метод	1	-
10731	648851.48	314631.02	Картометрический метод	1	-
10732	648779.81	314580.66	Картометрический метод	1	-
10733	648705.90	314508.63	Картометрический метод	1	-
10734	648654.88	314451.86	Картометрический метод	1	-
10735	648672.26	314426.34	Картометрический метод	1	-
10736	648672.37	314362.42	Картометрический метод	1	-
10737	648696.40	314325.63	Картометрический метод	1	-
10738	648716.83	314312.11	Картометрический метод	1	-
10739	648764.90	314181.38	Картометрический метод	1	-
10740	648893.85	314149.11	Картометрический метод	1	-
10741	648910.78	314141.36	Картометрический метод	1	-
10742	648915.23	314135.26	Картометрический метод	1	-
10743	648922.50	314116.10	Картометрический метод	1	-
10744	648932.26	314096.43	Картометрический метод	1	-
10745	648963.76	314083.42	Картометрический метод	1	-
10746	648993.87	314081.47	Картометрический метод	1	-
10747	649005.91	314077.76	Картометрический метод	1	-
10748	649023.29	314045.43	Картометрический метод	1	-
10686	649033.35	314047.91	Картометрический метод	1	-
10749	647946.79	313668.20	Картометрический метод	1	-

2. Сведения о характерных точках границ объекта					
Обозначение характерных точек границ	Координаты, м		Метод определения координат характерной точки	Средняя квадратическая погрешность положения характерной точки (M _t), м	Описание обозначения точки на местности (при наличии)
	X	Y			
1	2	3	4	5	6
10750	647957.86	313713.23	Картометрический метод	1	-
10751	647995.05	313906.72	Картометрический метод	1	-
10752	647919.48	313947.28	Картометрический метод	1	-
10753	647887.38	313972.49	Картометрический метод	1	-
10754	647859.16	313977.61	Картометрический метод	1	-
10755	647798.65	313973.25	Картометрический метод	1	-
10756	647764.11	313959.59	Картометрический метод	1	-
10757	647684.65	313894.84	Картометрический метод	1	-
10758	647616.83	313843.98	Картометрический метод	1	-
10759	647585.14	313819.17	Картометрический метод	1	-
10760	647566.62	313807.68	Картометрический метод	1	-
10761	647541.01	313795.69	Картометрический метод	1	-
10762	647524.02	313800.05	Картометрический метод	1	-
10763	647505.00	313813.29	Картометрический метод	1	-
10764	647463.37	313871.58	Картометрический метод	1	-
10765	647413.87	313959.52	Картометрический метод	1	-
10766	647380.98	314011.76	Картометрический метод	1	-
10767	647379.39	314021.80	Картометрический метод	1	-
10768	647396.40	314058.70	Картометрический метод	1	-
10769	647407.33	314073.86	Картометрический метод	1	-
10770	647407.44	314080.91	Картометрический метод	1	-
10771	647380.50	314087.47	Картометрический метод	1	-
10772	647369.30	314090.58	Картометрический метод	1	-
10773	647359.92	314098.93	Картометрический метод	1	-
10774	647356.61	314114.90	Картометрический метод	1	-

2. Сведения о характерных точках границ объекта					
Обозначение характерных точек границ	Координаты, м		Метод определения координат характерной точки	Средняя квадратическая погрешность положения характерной точки (M _t), м	Описание обозначения точки на местности (при наличии)
	X	Y			
1	2	3	4	5	6
10775	647359.35	314132.89	Картометрический метод	1	-
10776	647358.73	314176.29	Картометрический метод	1	-
10777	647349.95	314197.90	Картометрический метод	1	-
10778	647325.38	314211.08	Картометрический метод	1	-
10779	647299.27	314210.26	Картометрический метод	1	-
10780	647259.30	314192.23	Картометрический метод	1	-
10781	647280.97	314133.49	Картометрический метод	1	-
10782	647292.91	314113.39	Картометрический метод	1	-
10783	647297.26	314040.62	Картометрический метод	1	-
10784	647300.52	313977.08	Картометрический метод	1	-
10785	647313.55	313878.78	Картометрический метод	1	-
10786	647343.96	313824.47	Картометрический метод	1	-
10787	647353.20	313789.71	Картометрический метод	1	-
10788	647351.02	313769.08	Картометрический метод	1	-
10789	647337.45	313766.36	Картометрический метод	1	-
10790	647320.66	313777.91	Картометрический метод	1	-
10791	647271.97	313902.52	Картометрический метод	1	-
10792	647233.33	313802.10	Картометрический метод	1	-
10793	647213.72	313761.46	Картометрический метод	1	-
10794	647184.23	313723.53	Картометрический метод	1	-
10795	647162.07	313706.05	Картометрический метод	1	-
10796	647148.49	313682.23	Картометрический метод	1	-
10797	647124.96	313520.87	Картометрический метод	1	-
10798	647121.84	313417.97	Картометрический метод	1	-
10799	647138.95	313405.89	Картометрический метод	1	-

2. Сведения о характерных точках границ объекта					
Обозначение характерных точек границ	Координаты, м		Метод определения координат характерной точки	Средняя квадратическая погрешность положения характерной точки (M _t), м	Описание обозначения точки на местности (при наличии)
	X	Y			
1	2	3	4	5	6
10800	647269.56	313444.04	Картометрический метод	1	-
10801	647295.36	313455.85	Картометрический метод	1	-
10802	647415.38	313560.67	Картометрический метод	1	-
10803	647431.13	313576.96	Картометрический метод	1	-
10804	647450.68	313585.11	Картометрический метод	1	-
10805	647637.91	313648.14	Картометрический метод	1	-
10806	647691.39	313673.17	Картометрический метод	1	-
10807	647740.31	313711.86	Картометрический метод	1	-
10808	647832.47	313705.03	Картометрический метод	1	-
10749	647946.79	313668.20	Картометрический метод	1	-
10809	626821.21	312592.93	Картометрический метод	1	-
10810	626887.97	312632.85	Картометрический метод	1	-
10811	626903.21	312713.40	Картометрический метод	1	-
10812	626898.86	312973.92	Картометрический метод	1	-
10813	626885.79	312984.81	Картометрический метод	1	-
10814	626739.93	312937.64	Картометрический метод	1	-
10815	626649.22	312936.91	Картометрический метод	1	-
10816	626615.11	312945.62	Картометрический метод	1	-
10817	626577.09	312936.67	Картометрический метод	1	-
10818	626358.94	312846.93	Картометрический метод	1	-
10819	626265.59	312718.30	Картометрический метод	1	-
10820	626130.16	312521.07	Картометрический метод	1	-
10821	626072.29	312460.13	Картометрический метод	1	-
10822	626102.76	312416.59	Картометрический метод	1	-
10823	626141.00	312391.47	Картометрический метод	1	-

2. Сведения о характерных точках границ объекта					
Обозначение характерных точек границ	Координаты, м		Метод определения координат характерной точки	Средняя квадратическая погрешность положения характерной точки (Mt), м	Описание обозначения точки на местности (при наличии)
	X	Y			
1	2	3	4	5	6
10824	626163.18	312383.27	Картометрический метод	1	-
10825	626217.58	312342.41	Картометрический метод	1	-
10826	626251.37	312306.78	Картометрический метод	1	-
10827	626286.29	312240.62	Картометрический метод	1	-
10828	626332.16	312321.65	Картометрический метод	1	-
10829	626444.97	312453.49	Картометрический метод	1	-
10830	626519.32	312507.30	Картометрический метод	1	-
10831	626591.91	312540.36	Картометрический метод	1	-
10832	626729.77	312571.16	Картометрический метод	1	-
10809	626821.21	312592.93	Картометрический метод	1	-
10833	628896.43	312756.69	Картометрический метод	1	-
10834	628867.65	312856.67	Картометрический метод	1	-
10835	628825.99	312891.52	Картометрический метод	1	-
10836	628639.65	312911.21	Картометрический метод	1	-
10837	628705.55	312997.56	Картометрический метод	1	-
10838	628537.75	313470.35	Картометрический метод	1	-
10839	628545.50	313473.95	Картометрический метод	1	-
10840	628539.00	313494.63	Картометрический метод	1	-
10841	628530.27	313490.66	Картометрический метод	1	-
10842	628324.67	314053.92	Картометрический метод	1	-
10843	628149.23	313968.58	Картометрический метод	1	-
10844	628016.96	313957.02	Картометрический метод	1	-
10845	627972.85	313982.40	Картометрический метод	1	-
10846	627881.68	313985.03	Картометрический метод	1	-
10847	627801.68	314033.17	Картометрический метод	1	-

2. Сведения о характерных точках границ объекта					
Обозначение характерных точек границ	Координаты, м		Метод определения координат характерной точки	Средняя квадратическая погрешность положения характерной точки (Mt), м	Описание обозначения точки на местности (при наличии)
	X	Y			
1	2	3	4	5	6
10848	627787.60	314064.49	Картометрический метод	1	-
10849	627654.18	314092.92	Картометрический метод	1	-
10850	627611.51	314094.24	Картометрический метод	1	-
10851	627602.46	314086.69	Картометрический метод	1	-
10852	627597.07	314067.06	Картометрический метод	1	-
10853	627589.18	314050.68	Картометрический метод	1	-
10854	627520.75	313969.12	Картометрический метод	1	-
10855	627485.79	313977.97	Картометрический метод	1	-
10856	627448.00	313938.15	Картометрический метод	1	-
10857	627440.18	313883.26	Картометрический метод	1	-
10858	627450.03	313844.38	Картометрический метод	1	-
10859	627478.27	313805.63	Картометрический метод	1	-
10860	627502.11	313784.95	Картометрический метод	1	-
10861	627493.89	313766.09	Картометрический метод	1	-
10862	627519.52	313756.90	Картометрический метод	1	-
10863	627356.07	313454.68	Картометрический метод	1	-
10864	627386.54	313400.04	Картометрический метод	1	-
10865	627456.65	313168.42	Картометрический метод	1	-
10866	627438.46	313085.74	Картометрический метод	1	-
10867	627462.46	313066.87	Картометрический метод	1	-
10868	627444.08	312953.24	Картометрический метод	1	-
10869	627516.13	312989.50	Картометрический метод	1	-
10870	627554.81	312982.73	Картометрический метод	1	-
10871	627606.07	312902.95	Картометрический метод	1	-
10872	627617.68	312867.65	Картометрический метод	1	-

2. Сведения о характерных точках границ объекта					
Обозначение характерных точек границ	Координаты, м		Метод определения координат характерной точки	Средняя квадратическая погрешность положения характерной точки (Mt), м	Описание обозначения точки на местности (при наличии)
	X	Y			
1	2	3	4	5	6
10873	627593.50	312723.55	Картометрический метод	1	-
10874	627600.75	312657.30	Картометрический метод	1	-
10875	627661.68	312600.73	Картометрический метод	1	-
10876	627767.09	312513.20	Картометрический метод	1	-
10877	627764.68	312434.38	Картометрический метод	1	-
10878	627869.15	312491.40	Картометрический метод	1	-
10879	627950.84	312508.85	Картометрический метод	1	-
10880	628061.09	312606.05	Картометрический метод	1	-
10881	628457.22	312894.98	Картометрический метод	1	-
10882	628525.90	312920.89	Картометрический метод	1	-
10883	628584.06	312896.26	Картометрический метод	1	-
10884	628636.59	312883.45	Картометрический метод	1	-
10885	628667.34	312838.60	Картометрический метод	1	-
10886	628657.09	312795.04	Картометрический метод	1	-
10887	628607.43	312739.17	Картометрический метод	1	-
10888	628666.78	312751.21	Картометрический метод	1	-
10889	628702.74	312743.90	Картометрический метод	1	-
10890	628725.24	312710.48	Картометрический метод	1	-
10833	628896.43	312756.69	Картометрический метод	1	-
10891	629720.60	311159.87	Картометрический метод	1	-
10892	629719.61	311272.21	Картометрический метод	1	-
10893	629701.39	311365.90	Картометрический метод	1	-
10894	629670.25	311444.65	Картометрический метод	1	-
10895	629636.34	311491.68	Картометрический метод	1	-
10896	629595.19	311596.97	Картометрический метод	1	-

2. Сведения о характерных точках границ объекта					
Обозначение характерных точек границ	Координаты, м		Метод определения координат характерной точки	Средняя квадратическая погрешность положения характерной точки (M _t), м	Описание обозначения точки на местности (при наличии)
	X	Y			
1	2	3	4	5	6
10897	629586.99	311617.86	Картометрический метод	1	-
10898	629586.43	311622.62	Картометрический метод	1	-
10899	629566.61	311651.05	Картометрический метод	1	-
10900	629548.67	311697.20	Картометрический метод	1	-
10901	629481.22	311801.07	Картометрический метод	1	-
10902	629431.36	311775.59	Картометрический метод	1	-
10903	629405.16	311753.48	Картометрический метод	1	-
10904	629302.86	311681.87	Картометрический метод	1	-
10905	629536.37	311100.16	Картометрический метод	1	-
10906	629617.29	311096.68	Картометрический метод	1	-
10891	629720.60	311159.87	Картометрический метод	1	-
10907	632744.31	310788.04	Картометрический метод	1	-
10908	632819.93	310883.24	Картометрический метод	1	-
10909	632899.47	310964.68	Картометрический метод	1	-
10910	632915.49	310986.78	Картометрический метод	1	-
10911	632938.73	311047.63	Картометрический метод	1	-
10912	632957.37	311078.79	Картометрический метод	1	-
10913	632994.13	311107.20	Картометрический метод	1	-
10914	633010.96	311125.97	Картометрический метод	1	-
10915	633025.87	311182.80	Картометрический метод	1	-
10916	633053.20	311300.67	Картометрический метод	1	-
10917	633052.47	311306.47	Картометрический метод	1	-
10918	633041.12	311355.45	Картометрический метод	1	-
10919	633044.01	311412.74	Картометрический метод	1	-
10920	633039.77	311428.84	Картометрический метод	1	-

2. Сведения о характерных точках границ объекта					
Обозначение характерных точек границ	Координаты, м		Метод определения координат характерной точки	Средняя квадратическая погрешность положения характерной точки (Mt), м	Описание обозначения точки на местности (при наличии)
	X	Y			
1	2	3	4	5	6
10921	632816.11	311446.40	Картометрический метод	1	-
10922	632808.51	311601.33	Картометрический метод	1	-
10923	632726.30	311617.00	Картометрический метод	1	-
10924	632733.17	311670.82	Картометрический метод	1	-
10925	632740.12	311710.98	Картометрический метод	1	-
10926	632589.25	311716.87	Картометрический метод	1	-
10927	632473.14	311703.80	Картометрический метод	1	-
10928	632468.89	311701.27	Картометрический метод	1	-
10929	632449.76	311662.49	Картометрический метод	1	-
10930	632414.28	311634.19	Картометрический метод	1	-
10931	632364.45	311613.34	Картометрический метод	1	-
10932	632347.85	311606.38	Картометрический метод	1	-
10933	632326.25	311606.70	Картометрический метод	1	-
10934	632287.15	311614.48	Картометрический метод	1	-
10935	632226.62	311637.99	Картометрический метод	1	-
10936	632205.37	311644.47	Картометрический метод	1	-
10937	632193.83	311632.30	Картометрический метод	1	-
10938	632180.71	311580.07	Картометрический метод	1	-
10939	632175.66	311519.49	Картометрический метод	1	-
10940	632162.51	311469.21	Картометрический метод	1	-
10941	632223.86	311430.34	Картометрический метод	1	-
10942	632261.65	311405.10	Картометрический метод	1	-
10943	632248.96	311385.76	Картометрический метод	1	-
10944	632241.33	311357.05	Картометрический метод	1	-
10945	632234.66	311321.17	Картометрический метод	1	-

2. Сведения о характерных точках границ объекта					
Обозначение характерных точек границ	Координаты, м		Метод определения координат характерной точки	Средняя квадратическая погрешность положения характерной точки (M _t), м	Описание обозначения точки на местности (при наличии)
	X	Y			
1	2	3	4	5	6
10946	632144.07	311220.80	Картометрический метод	1	-
10947	631979.97	311021.14	Картометрический метод	1	-
10948	632040.96	310992.98	Картометрический метод	1	-
10949	632100.51	310947.32	Картометрический метод	1	-
10950	632116.77	310956.24	Картометрический метод	1	-
10951	632142.17	310970.43	Картометрический метод	1	-
10952	632189.58	310965.62	Картометрический метод	1	-
10953	632274.59	310927.32	Картометрический метод	1	-
10954	632280.97	310909.75	Картометрический метод	1	-
10955	632293.79	310870.50	Картометрический метод	1	-
10956	632295.49	310846.79	Картометрический метод	1	-
10957	632337.50	310817.15	Картометрический метод	1	-
10958	632390.95	310779.34	Картометрический метод	1	-
10959	632543.12	310721.32	Картометрический метод	1	-
10960	632543.72	310709.96	Картометрический метод	1	-
10961	632525.24	310669.94	Картометрический метод	1	-
10962	632516.62	310626.83	Картометрический метод	1	-
10963	632552.64	310618.52	Картометрический метод	1	-
10964	632626.23	310615.75	Картометрический метод	1	-
10965	632664.89	310814.31	Картометрический метод	1	-
10907	632744.31	310788.04	Картометрический метод	1	-
10966	647961.04	313450.17	Картометрический метод	1	-
10967	647957.63	313480.89	Картометрический метод	1	-
10968	647880.26	313607.18	Картометрический метод	1	-
10969	647832.47	313705.03	Картометрический метод	1	-

2. Сведения о характерных точках границ объекта					
Обозначение характерных точек границ	Координаты, м		Метод определения координат характерной точки	Средняя квадратическая погрешность положения характерной точки (Mt), м	Описание обозначения точки на местности (при наличии)
	X	Y			
1	2	3	4	5	6
10970	647740.31	313711.86	Картометрический метод	1	-
10971	647691.39	313673.17	Картометрический метод	1	-
10972	647637.91	313648.14	Картометрический метод	1	-
10973	647626.53	313586.70	Картометрический метод	1	-
10974	647558.27	313565.08	Картометрический метод	1	-
10975	647470.66	313489.99	Картометрический метод	1	-
10976	647390.33	313481.17	Картометрический метод	1	-
10977	647651.08	313238.93	Картометрический метод	1	-
10978	647660.47	313217.51	Картометрический метод	1	-
10966	647961.04	313450.17	Картометрический метод	1	-
10979	638369.77	309149.09	Картометрический метод	1	-
10980	638370.65	309208.60	Картометрический метод	1	-
10981	638356.12	309300.75	Картометрический метод	1	-
10982	638312.66	309382.75	Картометрический метод	1	-
10983	638293.08	309463.08	Картометрический метод	1	-
10984	638254.09	309540.35	Картометрический метод	1	-
10985	638229.14	309557.00	Картометрический метод	1	-
10986	638176.26	309531.00	Картометрический метод	1	-
10987	638067.19	309591.18	Картометрический метод	1	-
10988	637968.44	309628.83	Картометрический метод	1	-
10989	637833.46	309693.34	Картометрический метод	1	-
10990	637799.07	309693.34	Картометрический метод	1	-
10991	637766.25	309657.42	Картометрический метод	1	-
10992	637756.44	309635.09	Картометрический метод	1	-
10993	637753.32	309604.66	Картометрический метод	1	-

2. Сведения о характерных точках границ объекта					
Обозначение характерных точек границ	Координаты, м		Метод определения координат характерной точки	Средняя квадратическая погрешность положения характерной точки (Mt), м	Описание обозначения точки на местности (при наличии)
	X	Y			
1	2	3	4	5	6
10994	637741.74	309581.62	Картометрический метод	1	-
10995	637696.74	309540.60	Картометрический метод	1	-
10996	637703.24	309442.56	Картометрический метод	1	-
10997	637713.16	309395.46	Картометрический метод	1	-
10998	637736.56	309365.31	Картометрический метод	1	-
10999	637779.88	309343.49	Картометрический метод	1	-
11000	637828.68	309330.89	Картометрический метод	1	-
11001	637885.74	309296.98	Картометрический метод	1	-
11002	637911.61	309295.27	Картометрический метод	1	-
11003	637939.01	309271.07	Картометрический метод	1	-
11004	637988.98	309253.78	Картометрический метод	1	-
11005	638066.07	309227.55	Картометрический метод	1	-
11006	638146.86	309186.02	Картометрический метод	1	-
11007	638152.04	309183.41	Картометрический метод	1	-
11008	638174.67	309172.81	Картометрический метод	1	-
11009	638273.26	309156.17	Картометрический метод	1	-
11010	638321.81	309151.51	Картометрический метод	1	-
11011	638348.57	309147.41	Картометрический метод	1	-
10979	638369.77	309149.09	Картометрический метод	1	-
11012	637852.11	310073.01	Картометрический метод	1	-
11013	637851.03	310112.64	Картометрический метод	1	-
11014	637907.77	310239.73	Картометрический метод	1	-
11015	638058.69	310448.52	Картометрический метод	1	-
11016	638394.59	311188.95	Картометрический метод	1	-
11017	638317.94	311299.38	Картометрический метод	1	-

2. Сведения о характерных точках границ объекта					
Обозначение характерных точек границ	Координаты, м		Метод определения координат характерной точки	Средняя квадратическая погрешность положения характерной точки (M _t), м	Описание обозначения точки на местности (при наличии)
	X	Y			
1	2	3	4	5	6
11018	638265.98	311278.60	Картометрический метод	1	-
11019	638201.02	311335.76	Картометрический метод	1	-
11020	637786.58	311265.61	Картометрический метод	1	-
11021	637707.17	311221.65	Картометрический метод	1	-
11022	637664.46	311219.77	Картометрический метод	1	-
11023	637605.14	311188.56	Картометрический метод	1	-
11024	637614.26	311044.68	Картометрический метод	1	-
11025	637478.80	311020.82	Картометрический метод	1	-
11026	637461.96	311029.94	Картометрический метод	1	-
11027	637495.65	311061.52	Картометрический метод	1	-
11028	637443.01	311149.26	Картометрический метод	1	-
11029	637435.99	311226.46	Картометрический метод	1	-
11030	637390.37	311216.63	Картометрический метод	1	-
11031	637386.86	311154.87	Картометрический метод	1	-
11032	637183.32	311082.58	Картометрический метод	1	-
11033	637098.40	311022.22	Картометрический метод	1	-
11034	637064.71	311013.80	Картометрический метод	1	-
11035	636901.88	310810.96	Картометрический метод	1	-
11036	636854.67	310778.45	Картометрический метод	1	-
11037	636802.79	310754.45	Картометрический метод	1	-
11038	636797.33	310739.09	Картометрический метод	1	-
11039	636810.86	310702.50	Картометрический метод	1	-
11040	636866.81	310626.42	Картометрический метод	1	-
11041	636934.81	310522.84	Картометрический метод	1	-
11042	636976.37	310480.03	Картометрический метод	1	-

2. Сведения о характерных точках границ объекта					
Обозначение характерных точек границ	Координаты, м		Метод определения координат характерной точки	Средняя квадратическая погрешность положения характерной точки (M _t), м	Описание обозначения точки на местности (при наличии)
	X	Y			
1	2	3	4	5	6
11043	637037.75	310438.59	Картометрический метод	1	-
11044	637118.58	310359.06	Картометрический метод	1	-
11045	637158.49	310305.99	Картометрический метод	1	-
11046	637161.30	310291.20	Картометрический метод	1	-
11047	637161.97	310280.71	Картометрический метод	1	-
11048	637155.96	310227.92	Картометрический метод	1	-
11049	637145.84	310189.39	Картометрический метод	1	-
11050	637143.95	310150.77	Картометрический метод	1	-
11051	637149.82	310122.24	Картометрический метод	1	-
11052	637162.91	310087.67	Картометрический метод	1	-
11053	637228.20	310002.11	Картометрический метод	1	-
11054	637384.54	310057.69	Картометрический метод	1	-
11055	637429.47	310000.80	Картометрический метод	1	-
11056	637469.36	309973.17	Картометрический метод	1	-
11057	637572.70	309972.82	Картометрический метод	1	-
11058	637644.75	310023.41	Картометрический метод	1	-
11059	637665.02	309996.23	Картометрический метод	1	-
11060	637697.18	309986.97	Картометрический метод	1	-
11061	637712.39	310040.74	Картометрический метод	1	-
11062	637772.42	310063.89	Картометрический метод	1	-
11012	637852.11	310073.01	Картометрический метод	1	-
11063	638042.89	310772.54	Картометрический метод	1	-
11064	638034.87	310804.73	Картометрический метод	1	-
11065	638005.28	310820.82	Картометрический метод	1	-
11066	637987.46	310764.66	Картометрический метод	1	-

2. Сведения о характерных точках границ объекта					
Обозначение характерных точек границ	Координаты, м		Метод определения координат характерной точки	Средняя квадратическая погрешность положения характерной точки (Mt), м	Описание обозначения точки на местности (при наличии)
	X	Y			
1	2	3	4	5	6
11067	638039.41	310743.22	Картометрический метод	1	-
11063	638042.89	310772.54	Картометрический метод	1	-
11068	638806.25	317646.35	Картометрический метод	1	-
11069	638831.90	317671.72	Картометрический метод	1	-
11070	638866.65	317723.13	Картометрический метод	1	-
11071	638903.12	317768.95	Картометрический метод	1	-
11072	638960.02	317827.83	Картометрический метод	1	-
11073	638976.46	317820.71	Картометрический метод	1	-
11074	639049.66	317892.21	Картометрический метод	1	-
11075	638977.12	317934.55	Картометрический метод	1	-
11076	638845.02	317948.75	Картометрический метод	1	-
11077	638766.24	318036.56	Картометрический метод	1	-
11078	638636.58	317887.21	Картометрический метод	1	-
11079	638582.42	317939.73	Картометрический метод	1	-
11080	638447.02	317751.80	Картометрический метод	1	-
11081	638447.84	317709.13	Картометрический метод	1	-
11082	638643.97	317420.27	Картометрический метод	1	-
11083	638661.61	317431.63	Картометрический метод	1	-
11084	638662.81	317451.87	Картометрический метод	1	-
11085	638672.75	317500.86	Картометрический метод	1	-
11086	638683.10	317516.79	Картометрический метод	1	-
11087	638710.19	317550.82	Картометрический метод	1	-
11088	638735.06	317584.48	Картометрический метод	1	-
11068	638806.25	317646.35	Картометрический метод	1	-
11089	644064.02	296810.71	Картометрический метод	1	-

2. Сведения о характерных точках границ объекта					
Обозначение характерных точек границ	Координаты, м		Метод определения координат характерной точки	Средняя квадратическая погрешность положения характерной точки (Mt), м	Описание обозначения точки на местности (при наличии)
	X	Y			
1	2	3	4	5	6
11090	644085.60	296968.96	Картометрический метод	1	-
11091	644087.07	297021.85	Картометрический метод	1	-
11092	644085.36	297087.34	Картометрический метод	1	-
11093	644109.30	297127.67	Картометрический метод	1	-
11094	644116.54	297147.41	Картометрический метод	1	-
11095	643924.28	297271.57	Картометрический метод	1	-
11096	643900.29	297261.73	Картометрический метод	1	-
11097	643879.84	297261.73	Картометрический метод	1	-
11098	643870.01	297294.01	Картометрический метод	1	-
11099	643870.79	297315.65	Картометрический метод	1	-
11100	643774.77	297424.14	Картометрический метод	1	-
11101	643612.41	297500.63	Картометрический метод	1	-
11102	643549.24	297467.47	Картометрический метод	1	-
11103	643469.67	297432.33	Картометрический метод	1	-
11104	643457.73	297367.05	Картометрический метод	1	-
11105	643444.76	297297.68	Картометрический метод	1	-
11106	643442.94	297174.58	Картометрический метод	1	-
11107	643407.27	297076.86	Картометрический метод	1	-
11108	643376.26	297041.12	Картометрический метод	1	-
11109	643520.28	297000.38	Картометрический метод	1	-
11110	643626.74	296964.25	Картометрический метод	1	-
11111	643654.39	296942.46	Картометрический метод	1	-
11112	643666.22	296906.91	Картометрический метод	1	-
11113	643667.36	296870.71	Картометрический метод	1	-
11114	643639.91	296793.80	Картометрический метод	1	-

2. Сведения о характерных точках границ объекта					
Обозначение характерных точек границ	Координаты, м		Метод определения координат характерной точки	Средняя квадратическая погрешность положения характерной точки (M _t), м	Описание обозначения точки на местности (при наличии)
	X	Y			
1	2	3	4	5	6
11115	643634.09	296733.84	Картометрический метод	1	-
11116	643851.61	296741.10	Картометрический метод	1	-
11117	643881.60	296830.61	Картометрический метод	1	-
11118	643981.02	296813.88	Картометрический метод	1	-
11089	644064.02	296810.71	Картометрический метод	1	-
11119	640317.95	302163.14	Картометрический метод	1	-
11120	640379.95	302212.21	Картометрический метод	1	-
11121	640336.33	302287.04	Картометрический метод	1	-
11122	640259.80	302390.68	Картометрический метод	1	-
11123	640178.12	302501.32	Картометрический метод	1	-
11124	640394.76	302667.97	Картометрический метод	1	-
11125	640383.92	302683.03	Картометрический метод	1	-
11126	640352.12	302739.35	Картометрический метод	1	-
11127	640291.73	302854.97	Картометрический метод	1	-
11128	640290.57	302906.86	Картометрический метод	1	-
11129	640279.41	302957.70	Картометрический метод	1	-
11130	640259.60	303014.87	Картометрический метод	1	-
11131	640238.38	303060.81	Картометрический метод	1	-
11132	640212.80	303105.33	Картометрический метод	1	-
11133	640208.75	303125.38	Картометрический метод	1	-
11134	640217.11	303141.53	Картометрический метод	1	-
11135	640113.20	303144.79	Картометрический метод	1	-
11136	640100.61	303172.51	Картометрический метод	1	-
11137	640014.31	303173.77	Картометрический метод	1	-
11138	640008.64	303204.63	Картометрический метод	1	-

2. Сведения о характерных точках границ объекта					
Обозначение характерных точек границ	Координаты, м		Метод определения координат характерной точки	Средняя квадратическая погрешность положения характерной точки (M _t), м	Описание обозначения точки на местности (при наличии)
	X	Y			
1	2	3	4	5	6
11139	639949.67	303298.34	Картометрический метод	1	-
11140	639930.19	303332.33	Картометрический метод	1	-
11141	639916.76	303369.05	Картометрический метод	1	-
11142	639884.88	303445.66	Картометрический метод	1	-
11143	639858.73	303491.86	Картометрический метод	1	-
11144	639766.76	303452.18	Картометрический метод	1	-
11145	639675.43	303430.77	Картометрический метод	1	-
11146	639626.71	303421.77	Картометрический метод	1	-
11147	639572.08	303395.48	Картометрический метод	1	-
11148	639486.01	303361.11	Картометрический метод	1	-
11149	639468.37	303355.86	Картометрический метод	1	-
11150	639343.26	303297.67	Картометрический метод	1	-
11151	639262.70	303246.52	Картометрический метод	1	-
11152	639226.40	303226.24	Картометрический метод	1	-
11153	639262.76	303145.85	Картометрический метод	1	-
11154	639217.20	303095.42	Картометрический метод	1	-
11155	639251.92	303034.58	Картометрический метод	1	-
11156	639296.23	303018.19	Картометрический метод	1	-
11157	639378.75	302900.40	Картометрический метод	1	-
11158	639407.09	302818.51	Картометрический метод	1	-
11159	639321.48	302757.83	Картометрический метод	1	-
11160	639320.23	302684.24	Картометрический метод	1	-
11161	639301.24	302648.26	Картометрический метод	1	-
11162	639302.53	302587.97	Картометрический метод	1	-
11163	639322.55	302535.08	Картометрический метод	1	-

2. Сведения о характерных точках границ объекта					
Обозначение характерных точек границ	Координаты, м		Метод определения координат характерной точки	Средняя квадратическая погрешность положения характерной точки (M _t), м	Описание обозначения точки на местности (при наличии)
	X	Y			
1	2	3	4	5	6
11164	639349.14	302494.09	Картометрический метод	1	-
11165	639365.24	302467.61	Картометрический метод	1	-
11166	639384.09	302432.81	Картометрический метод	1	-
11167	639405.87	302405.91	Картометрический метод	1	-
11168	639470.48	302359.15	Картометрический метод	1	-
11169	639515.16	302301.64	Картометрический метод	1	-
11170	639477.32	302242.51	Картометрический метод	1	-
11171	639479.44	302196.99	Картометрический метод	1	-
11172	639618.59	302183.55	Картометрический метод	1	-
11173	639618.59	302256.88	Картометрический метод	1	-
11174	639807.25	302169.34	Картометрический метод	1	-
11175	639856.65	302144.46	Картометрический метод	1	-
11176	639905.04	302118.96	Картометрический метод	1	-
11177	640035.32	302075.40	Картометрический метод	1	-
11178	640039.29	302073.01	Картометрический метод	1	-
11179	640065.63	302168.95	Картометрический метод	1	-
11180	640188.09	302093.05	Картометрический метод	1	-
11181	640267.04	302062.36	Картометрический метод	1	-
11119	640317.95	302163.14	Картометрический метод	1	-
11182	634864.57	295509.56	Картометрический метод	1	-
11183	634897.98	295578.53	Картометрический метод	1	-
11184	634908.07	295635.28	Картометрический метод	1	-
11185	634899.33	295669.81	Картометрический метод	1	-
11186	634798.41	295779.09	Картометрический метод	1	-
11187	634793.21	295783.71	Картометрический метод	1	-

2. Сведения о характерных точках границ объекта					
Обозначение характерных точек границ	Координаты, м		Метод определения координат характерной точки	Средняя квадратическая погрешность положения характерной точки (Mt), м	Описание обозначения точки на местности (при наличии)
	X	Y			
1	2	3	4	5	6
11188	634785.25	295742.66	Картометрический метод	1	-
11189	634753.20	295657.94	Картометрический метод	1	-
11190	634724.42	295626.44	Картометрический метод	1	-
11191	634685.32	295602.54	Картометрический метод	1	-
11192	634481.29	295497.40	Картометрический метод	1	-
11193	634382.01	295435.75	Картометрический метод	1	-
11194	634176.25	295339.67	Картометрический метод	1	-
11195	634020.47	295274.03	Картометрический метод	1	-
11196	633956.22	295259.89	Картометрический метод	1	-
11197	633842.61	295227.55	Картометрический метод	1	-
11198	633775.69	295204.66	Картометрический метод	1	-
11199	633747.45	295180.53	Картометрический метод	1	-
11200	633756.78	295168.09	Картометрический метод	1	-
11201	633770.91	295148.38	Картометрический метод	1	-
11202	633782.45	295131.41	Картометрический метод	1	-
11203	633798.25	295107.95	Картометрический метод	1	-
11204	633812.13	295102.81	Картометрический метод	1	-
11205	633825.29	295102.21	Картометрический метод	1	-
11206	633869.81	295120.16	Картометрический метод	1	-
11207	633888.83	295135.72	Картометрический метод	1	-
11208	633904.39	295151.39	Картометрический метод	1	-
11209	633924.74	295171.10	Картометрический метод	1	-
11210	633935.03	295179.99	Картометрический метод	1	-
11211	633945.32	295187.89	Картометрический метод	1	-
11212	633965.30	295201.65	Картометрический метод	1	-

2. Сведения о характерных точках границ объекта					
Обозначение характерных точек границ	Координаты, м		Метод определения координат характерной точки	Средняя квадратическая погрешность положения характерной точки (M _t), м	Описание обозначения точки на местности (при наличии)
	X	Y			
1	2	3	4	5	6
11213	633980.74	295203.93	Картометрический метод	1	-
11214	633993.66	295201.65	Картометрический метод	1	-
11215	634034.23	295168.74	Картометрический метод	1	-
11216	634048.83	295161.80	Картометрический метод	1	-
11217	634102.56	295195.31	Картометрический метод	1	-
11218	634173.52	295231.33	Картометрический метод	1	-
11219	634199.07	295222.78	Картометрический метод	1	-
11220	634235.44	295230.14	Картометрический метод	1	-
11221	634276.80	295248.73	Картометрический метод	1	-
11222	634338.77	295283.83	Картометрический метод	1	-
11223	634413.97	295319.93	Картометрический метод	1	-
11224	634478.76	295348.95	Картометрический метод	1	-
11225	634616.81	295409.34	Картометрический метод	1	-
11226	634683.38	295437.16	Картометрический метод	1	-
11227	634720.86	295445.02	Картометрический метод	1	-
11228	634781.24	295460.93	Картометрический метод	1	-
11229	634820.39	295473.14	Картометрический метод	1	-
11182	634864.57	295509.56	Картометрический метод	1	-
11230	636301.93	306074.49	Картометрический метод	1	-
11231	636267.10	306159.07	Картометрический метод	1	-
11232	636265.11	306219.76	Картометрический метод	1	-
11233	636275.78	306260.35	Картометрический метод	1	-
11234	636243.22	306323.24	Картометрический метод	1	-
11235	636179.54	306336.18	Картометрический метод	1	-
11236	636043.22	306313.29	Картометрический метод	1	-

2. Сведения о характерных точках границ объекта					
Обозначение характерных точек границ	Координаты, м		Метод определения координат характерной точки	Средняя квадратическая погрешность положения характерной точки (M _t), м	Описание обозначения точки на местности (при наличии)
	X	Y			
1	2	3	4	5	6
11237	635989.49	306337.17	Картометрический метод	1	-
11238	635951.68	306410.81	Картометрический метод	1	-
11239	635972.58	306539.16	Картометрический метод	1	-
11240	635963.62	306631.70	Картометрический метод	1	-
11241	635937.75	306706.32	Картометрический метод	1	-
11242	635962.63	306801.85	Картометрический метод	1	-
11243	635911.88	306864.53	Картометрический метод	1	-
11244	635859.15	306869.51	Картометрический метод	1	-
11245	635798.45	306952.09	Картометрический метод	1	-
11246	635729.79	307062.54	Картометрический метод	1	-
11247	635748.70	307075.48	Картометрический метод	1	-
11248	635696.96	307185.92	Картометрический метод	1	-
11249	635683.03	307306.32	Картометрический метод	1	-
11250	635689.00	307398.86	Картометрический метод	1	-
11251	635668.21	307541.60	Картометрический метод	1	-
11252	635728.28	307629.05	Картометрический метод	1	-
11253	635706.99	307687.39	Картометрический метод	1	-
11254	635660.18	307760.76	Картометрический метод	1	-
11255	635545.31	307761.00	Картометрический метод	1	-
11256	635540.12	307773.11	Картометрический метод	1	-
11257	635504.37	307768.50	Картометрический метод	1	-
11258	635427.10	307729.86	Картометрический метод	1	-
11259	635432.02	307690.11	Картометрический метод	1	-
11260	635423.13	307630.83	Картометрический метод	1	-
11261	635275.57	307616.45	Картометрический метод	1	-

2. Сведения о характерных точках границ объекта					
Обозначение характерных точек границ	Координаты, м		Метод определения координат характерной точки	Средняя квадратическая погрешность положения характерной точки (M _t), м	Описание обозначения точки на местности (при наличии)
	X	Y			
1	2	3	4	5	6
11262	635269.86	307498.63	Картометрический метод	1	-
11263	635276.76	307419.48	Картометрический метод	1	-
11264	635289.23	307352.28	Картометрический метод	1	-
11265	635270.02	307320.43	Картометрический метод	1	-
11266	635216.84	307256.88	Картометрический метод	1	-
11267	635303.57	307262.27	Картометрический метод	1	-
11268	635309.50	307246.47	Картометрический метод	1	-
11269	635271.95	307173.35	Картометрический метод	1	-
11270	635241.32	307087.38	Картометрический метод	1	-
11271	635181.05	306966.84	Картометрический метод	1	-
11272	635125.71	306817.64	Картометрический метод	1	-
11273	635075.32	306570.62	Картометрический метод	1	-
11274	635226.50	306538.01	Картометрический метод	1	-
11275	635401.93	306414.22	Картометрический метод	1	-
11276	635462.65	306388.81	Картометрический метод	1	-
11277	635488.00	306402.85	Картометрический метод	1	-
11278	635531.79	306372.00	Картометрический метод	1	-
11279	635553.68	306327.22	Картометрический метод	1	-
11280	635603.43	306284.44	Картометрический метод	1	-
11281	635610.39	306210.81	Картометрический метод	1	-
11282	635581.54	306151.11	Картометрический метод	1	-
11283	635670.07	306098.75	Картометрический метод	1	-
11284	635790.49	306009.81	Картометрический метод	1	-
11285	635967.60	306174.99	Картометрический метод	1	-
11286	636193.47	305997.87	Картометрический метод	1	-

2. Сведения о характерных точках границ объекта					
Обозначение характерных точек границ	Координаты, м		Метод определения координат характерной точки	Средняя квадратическая погрешность положения характерной точки (Mt), м	Описание обозначения точки на местности (при наличии)
	X	Y			
1	2	3	4	5	6
11230	636301.93	306074.49	Картометрический метод	1	-
11287	633960.06	308327.33	Картометрический метод	1	-
11288	633953.04	308372.35	Картометрический метод	1	-
11289	633951.47	308436.65	Картометрический метод	1	-
11290	633952.56	308468.09	Картометрический метод	1	-
11291	633949.06	308486.40	Картометрический метод	1	-
11292	633954.65	308524.15	Картометрический метод	1	-
11293	633945.28	308575.30	Картометрический метод	1	-
11294	633933.43	308691.71	Картометрический метод	1	-
11295	633930.80	308753.58	Картометрический метод	1	-
11296	633926.59	308895.15	Картометрический метод	1	-
11297	633917.55	308945.76	Картометрический метод	1	-
11298	634104.06	309027.85	Картометрический метод	1	-
11299	634022.52	309134.56	Картометрический метод	1	-
11300	633963.12	309234.22	Картометрический метод	1	-
11301	633915.81	309296.63	Картометрический метод	1	-
11302	633808.09	309380.19	Картометрический метод	1	-
11303	633783.69	309415.00	Картометрический метод	1	-
11304	633609.83	309349.96	Картометрический метод	1	-
11305	633572.52	309435.56	Картометрический метод	1	-
11306	633554.79	309488.18	Картометрический метод	1	-
11307	633570.43	309491.30	Картометрический метод	1	-
11308	633557.92	309596.37	Картометрический метод	1	-
11309	633540.41	309595.75	Картометрический метод	1	-
11310	633528.40	309608.82	Картометрический метод	1	-

2. Сведения о характерных точках границ объекта					
Обозначение характерных точек границ	Координаты, м		Метод определения координат характерной точки	Средняя квадратическая погрешность положения характерной точки (M _t), м	Описание обозначения точки на местности (при наличии)
	X	Y			
1	2	3	4	5	6
11311	633496.00	309587.92	Картометрический метод	1	-
11312	633375.44	309535.16	Картометрический метод	1	-
11313	633398.64	309438.58	Картометрический метод	1	-
11314	633515.92	309479.11	Картометрический метод	1	-
11315	633531.39	309406.68	Картометрический метод	1	-
11316	633605.06	309243.25	Картометрический метод	1	-
11317	633728.88	309035.86	Картометрический метод	1	-
11318	633618.06	308995.62	Картометрический метод	1	-
11319	633677.49	308882.33	Картометрический метод	1	-
11320	633704.73	308775.23	Картометрический метод	1	-
11321	633754.88	308590.75	Картометрический метод	1	-
11322	633746.83	308548.03	Картометрический метод	1	-
11323	633864.45	308552.37	Картометрический метод	1	-
11324	633871.39	308445.70	Картометрический метод	1	-
11325	633891.07	308332.60	Картометрический метод	1	-
11287	633960.06	308327.33	Картометрический метод	1	-
11326	620966.77	285957.63	Картометрический метод	1	-
11327	620970.92	286103.11	Картометрический метод	1	-
11328	620932.56	286329.87	Картометрический метод	1	-
11329	620903.27	286455.45	Картометрический метод	1	-
11330	620889.96	286509.82	Картометрический метод	1	-
11331	620897.88	286582.39	Картометрический метод	1	-
11332	621031.43	286685.80	Картометрический метод	1	-
11333	621092.96	286719.41	Картометрический метод	1	-
11334	621079.05	286731.58	Картометрический метод	1	-

2. Сведения о характерных точках границ объекта					
Обозначение характерных точек границ	Координаты, м		Метод определения координат характерной точки	Средняя квадратическая погрешность положения характерной точки (Mt), м	Описание обозначения точки на местности (при наличии)
	X	Y			
1	2	3	4	5	6
11335	621047.23	286731.23	Картометрический метод	1	-
11336	621019.57	286736.61	Картометрический метод	1	-
11337	621010.68	286752.02	Картометрический метод	1	-
11338	620960.37	286819.79	Картометрический метод	1	-
11339	620831.91	287035.61	Картометрический метод	1	-
11340	620772.35	287153.15	Картометрический метод	1	-
11341	620744.60	287235.91	Картометрический метод	1	-
11342	620640.87	287242.53	Картометрический метод	1	-
11343	620591.03	287227.45	Картометрический метод	1	-
11344	620406.70	287178.68	Картометрический метод	1	-
11345	620447.73	287116.28	Картометрический метод	1	-
11346	620476.37	287053.32	Картометрический метод	1	-
11347	620549.39	286962.80	Картометрический метод	1	-
11348	620592.69	286911.80	Картометрический метод	1	-
11349	620630.53	286849.82	Картометрический метод	1	-
11350	620662.39	286778.50	Картометрический метод	1	-
11351	620681.36	286704.23	Картометрический метод	1	-
11352	620693.02	286597.04	Картометрический метод	1	-
11353	620661.97	286493.39	Картометрический метод	1	-
11354	620670.03	286466.27	Картометрический метод	1	-
11355	620684.70	286448.23	Картометрический метод	1	-
11356	620686.38	286419.85	Картометрический метод	1	-
11357	620629.86	286389.34	Картометрический метод	1	-
11358	620592.24	286281.93	Картометрический метод	1	-
11359	620587.79	286247.40	Картометрический метод	1	-

2. Сведения о характерных точках границ объекта					
Обозначение характерных точек границ	Координаты, м		Метод определения координат характерной точки	Средняя квадратическая погрешность положения характерной точки (M _t), м	Описание обозначения точки на местности (при наличии)
	X	Y			
1	2	3	4	5	6
11360	620589.72	286189.60	Картометрический метод	1	-
11361	620601.28	286161.98	Картометрический метод	1	-
11362	620630.12	286143.24	Картометрический метод	1	-
11363	620664.54	286149.14	Картометрический метод	1	-
11364	620732.30	286167.12	Картометрический метод	1	-
11365	620753.17	286153.31	Картометрический метод	1	-
11366	620764.73	286127.62	Картометрический метод	1	-
11367	620758.63	286105.79	Картометрический метод	1	-
11368	620709.50	286061.15	Картометрический метод	1	-
11369	620698.26	286030.00	Картометрический метод	1	-
11370	620696.97	285980.87	Картометрический метод	1	-
11371	620715.11	285889.00	Картометрический метод	1	-
11372	620769.22	285923.68	Картометрический метод	1	-
11373	620782.98	285926.00	Картометрический метод	1	-
11326	620966.77	285957.63	Картометрический метод	1	-
11374	616834.57	278774.41	Картометрический метод	1	-
11375	616862.22	278779.44	Картометрический метод	1	-
11376	616734.08	278886.09	Картометрический метод	1	-
11377	616735.20	279011.55	Картометрический метод	1	-
11378	616714.71	279033.02	Картометрический метод	1	-
11379	616618.58	279048.14	Картометрический метод	1	-
11380	616573.16	279110.36	Картометрический метод	1	-
11381	616575.65	279170.61	Картометрический метод	1	-
11382	616611.75	279243.31	Картометрический метод	1	-
11383	616612.73	279274.05	Картометрический метод	1	-

2. Сведения о характерных точках границ объекта					
Обозначение характерных точек границ	Координаты, м		Метод определения координат характерной точки	Средняя квадратическая погрешность положения характерной точки (M _t), м	Описание обозначения точки на местности (при наличии)
	X	Y			
1	2	3	4	5	6
11384	616595.65	279301.87	Картометрический метод	1	-
11385	616506.85	279337.48	Картометрический метод	1	-
11386	616582.48	279630.24	Картометрический метод	1	-
11387	616588.82	279771.74	Картометрический метод	1	-
11388	616596.14	279819.07	Картометрический метод	1	-
11389	616502.97	279980.05	Картометрический метод	1	-
11390	616468.79	280144.03	Картометрический метод	1	-
11391	616453.91	280386.70	Картометрический метод	1	-
11392	616340.00	280407.57	Картометрический метод	1	-
11393	616108.06	280373.11	Картометрический метод	1	-
11394	616072.20	280349.31	Картометрический метод	1	-
11395	616006.98	280342.36	Картометрический метод	1	-
11396	615997.34	280337.70	Картометрический метод	1	-
11397	615941.52	280310.75	Картометрический метод	1	-
11398	615926.01	280280.41	Картометрический метод	1	-
11399	615920.13	280260.84	Картометрический метод	1	-
11400	615926.04	280244.15	Картометрический метод	1	-
11401	615987.40	280100.12	Картометрический метод	1	-
11402	615989.97	280068.54	Картометрический метод	1	-
11403	616001.26	280041.84	Картометрический метод	1	-
11404	616011.28	280035.68	Картометрический метод	1	-
11405	616027.19	280017.96	Картометрический метод	1	-
11406	616047.48	279978.68	Картометрический метод	1	-
11407	616077.77	279896.52	Картометрический метод	1	-
11408	616079.57	279861.60	Картометрический метод	1	-

2. Сведения о характерных точках границ объекта					
Обозначение характерных точек границ	Координаты, м		Метод определения координат характерной точки	Средняя квадратическая погрешность положения характерной точки (M _t), м	Описание обозначения точки на местности (при наличии)
	X	Y			
1	2	3	4	5	6
11409	616066.80	279760.88	Картометрический метод	1	-
11410	616065.19	279707.04	Картометрический метод	1	-
11411	616078.17	279644.40	Картометрический метод	1	-
11412	616110.79	279601.24	Картометрический метод	1	-
11413	616168.63	279548.12	Картометрический метод	1	-
11414	616191.26	279515.25	Картометрический метод	1	-
11415	616212.22	279471.42	Картометрический метод	1	-
11416	616225.53	279431.24	Картометрический метод	1	-
11417	616229.00	279388.93	Картометрический метод	1	-
11418	616228.23	279364.29	Картометрический метод	1	-
11419	616224.38	279275.20	Картометрический метод	1	-
11420	616223.60	279250.81	Картометрический метод	1	-
11421	616221.81	279230.27	Картометрический метод	1	-
11422	616212.82	279184.82	Картометрический метод	1	-
11423	616202.55	279155.55	Картометрический метод	1	-
11424	616192.24	279126.90	Картометрический метод	1	-
11425	616178.03	279094.70	Картометрический метод	1	-
11426	616162.76	279061.46	Картометрический метод	1	-
11427	616151.20	279033.47	Картометрический метод	1	-
11428	616149.15	279019.48	Картометрический метод	1	-
11429	616149.95	279009.47	Картометрический метод	1	-
11430	616169.66	278988.15	Картометрический метод	1	-
11431	616241.52	278919.19	Картометрический метод	1	-
11432	616272.40	278879.37	Картометрический метод	1	-
11433	616323.20	278782.13	Картометрический метод	1	-

2. Сведения о характерных точках границ объекта					
Обозначение характерных точек границ	Координаты, м		Метод определения координат характерной точки	Средняя квадратическая погрешность положения характерной точки (M _t), м	Описание обозначения точки на местности (при наличии)
	X	Y			
1	2	3	4	5	6
11434	616356.76	278723.22	Картометрический метод	1	-
11435	616385.25	278695.89	Картометрический метод	1	-
11436	616418.38	278676.32	Картометрический метод	1	-
11437	616459.00	278668.25	Картометрический метод	1	-
11438	616534.52	278645.51	Картометрический метод	1	-
11439	616552.34	278623.19	Картометрический метод	1	-
11440	616610.17	278648.67	Картометрический метод	1	-
11441	616681.73	278696.71	Картометрический метод	1	-
11442	616703.45	278682.42	Картометрический метод	1	-
11443	616733.85	278726.79	Картометрический метод	1	-
11444	616795.61	278774.41	Картометрический метод	1	-
11374	616834.57	278774.41	Картометрический метод	1	-
11445	619014.05	312366.79	Картометрический метод	1	-
11446	619052.80	312441.95	Картометрический метод	1	-
11447	619002.45	312489.93	Картометрический метод	1	-
11448	618916.38	312572.19	Картометрический метод	1	-
11449	619005.40	312698.02	Картометрический метод	1	-
11450	619026.73	312714.18	Картометрический метод	1	-
11451	619056.47	312711.48	Картометрический метод	1	-
11452	619099.10	312695.13	Картометрический метод	1	-
11453	619113.94	312683.68	Картометрический метод	1	-
11454	619179.41	312803.01	Картометрический метод	1	-
11455	619188.16	312817.42	Картометрический метод	1	-
11456	619231.91	312774.73	Картометрический метод	1	-
11457	619220.43	312685.77	Картометрический метод	1	-

2. Сведения о характерных точках границ объекта					
Обозначение характерных точек границ	Координаты, м		Метод определения координат характерной точки	Средняя квадратическая погрешность положения характерной точки (Mt), м	Описание обозначения точки на местности (при наличии)
	X	Y			
1	2	3	4	5	6
11458	619206.23	312596.82	Картометрический метод	1	-
11459	619221.61	312612.53	Картометрический метод	1	-
11460	619221.62	312612.58	Картометрический метод	1	-
11461	619232.34	312623.53	Картометрический метод	1	-
11462	619315.85	312829.22	Картометрический метод	1	-
11463	619334.64	312882.50	Картометрический метод	1	-
11464	619287.32	312886.23	Картометрический метод	1	-
11465	619239.00	312922.92	Картометрический метод	1	-
11466	619235.44	312929.11	Картометрический метод	1	-
11467	619227.24	312943.34	Картометрический метод	1	-
11468	619241.87	313017.35	Картометрический метод	1	-
11469	619264.91	313148.19	Картометрический метод	1	-
11470	619262.46	313171.91	Картометрический метод	1	-
11471	619256.05	313188.18	Картометрический метод	1	-
11472	619158.81	313212.19	Картометрический метод	1	-
11473	619075.78	313202.67	Картометрический метод	1	-
11474	619041.57	313151.47	Картометрический метод	1	-
11475	619043.53	313033.92	Картометрический метод	1	-
11476	618995.45	313065.42	Картометрический метод	1	-
11477	618983.17	313073.68	Картометрический метод	1	-
11478	618973.58	313058.78	Картометрический метод	1	-
11479	618976.13	313025.79	Картометрический метод	1	-
11480	618974.21	313000.28	Картометрический метод	1	-
11481	618967.27	312988.43	Картометрический метод	1	-
11482	618959.71	312984.01	Картометрический метод	1	-

2. Сведения о характерных точках границ объекта					
Обозначение характерных точек границ	Координаты, м		Метод определения координат характерной точки	Средняя квадратическая погрешность положения характерной точки (M _t), м	Описание обозначения точки на местности (при наличии)
	X	Y			
1	2	3	4	5	6
11483	618949.13	312981.91	Картометрический метод	1	-
11484	618923.62	312984.54	Картометрический метод	1	-
11485	618897.35	312986.44	Картометрический метод	1	-
11486	618885.93	312976.85	Картометрический метод	1	-
11487	618874.50	312967.28	Картометрический метод	1	-
11488	618869.80	312956.11	Картометрический метод	1	-
11489	618867.98	312932.90	Картометрический метод	1	-
11490	618871.42	312914.11	Картометрический метод	1	-
11491	618896.88	312903.22	Картометрический метод	1	-
11492	618920.03	312892.39	Картометрический метод	1	-
11493	618938.89	312892.69	Картометрический метод	1	-
11494	618926.90	312867.49	Картометрический метод	1	-
11495	618919.86	312835.18	Картометрический метод	1	-
11496	618890.63	312819.20	Картометрический метод	1	-
11497	618859.07	312768.50	Картометрический метод	1	-
11498	618835.98	312731.14	Картометрический метод	1	-
11499	618822.90	312711.12	Картометрический метод	1	-
11500	618827.61	312672.82	Картометрический метод	1	-
11501	618837.60	312639.68	Картометрический метод	1	-
11502	618832.38	312605.70	Картометрический метод	1	-
11503	618795.67	312487.53	Картометрический метод	1	-
11504	618932.96	312428.37	Картометрический метод	1	-
11445	619014.05	312366.79	Картометрический метод	1	-
11505	618492.98	314039.80	Картометрический метод	1	-
11506	618563.63	314033.18	Картометрический метод	1	-

2. Сведения о характерных точках границ объекта					
Обозначение характерных точек границ	Координаты, м		Метод определения координат характерной точки	Средняя квадратическая погрешность положения характерной точки (M _t), м	Описание обозначения точки на местности (при наличии)
	X	Y			
1	2	3	4	5	6
11507	618579.30	314259.36	Картометрический метод	1	-
11508	618580.33	314290.97	Картометрический метод	1	-
11509	618583.98	314324.66	Картометрический метод	1	-
11510	618592.85	314354.07	Картометрический метод	1	-
11511	618626.93	314368.37	Картометрический метод	1	-
11512	618625.37	314409.82	Картометрический метод	1	-
11513	618630.06	314480.43	Картометрический метод	1	-
11514	618642.88	314558.84	Картометрический метод	1	-
11515	618704.97	314580.50	Картометрический метод	1	-
11516	618696.82	314650.61	Картометрический метод	1	-
11517	618678.60	314652.34	Картометрический метод	1	-
11518	618594.91	314660.27	Картометрический метод	1	-
11519	618557.82	314694.71	Картометрический метод	1	-
11520	618547.22	314789.19	Картометрический метод	1	-
11521	618458.33	314817.76	Картометрический метод	1	-
11522	618359.82	314810.59	Картометрический метод	1	-
11523	618334.46	314592.87	Картометрический метод	1	-
11524	618284.47	314414.56	Картометрический метод	1	-
11525	618249.98	314369.69	Картометрический метод	1	-
11526	618191.40	314223.01	Картометрический метод	1	-
11527	617944.83	314233.23	Картометрический метод	1	-
11528	617924.24	314079.09	Картометрический метод	1	-
11529	617920.58	313969.60	Картометрический метод	1	-
11530	617912.40	313903.55	Картометрический метод	1	-
11531	618031.12	313890.74	Картометрический метод	1	-

2. Сведения о характерных точках границ объекта					
Обозначение характерных точек границ	Координаты, м		Метод определения координат характерной точки	Средняя квадратическая погрешность положения характерной точки (M _t), м	Описание обозначения точки на местности (при наличии)
	X	Y			
1	2	3	4	5	6
11532	618173.17	313893.25	Картометрический метод	1	-
11533	618236.26	313925.77	Картометрический метод	1	-
11534	618263.96	313968.97	Картометрический метод	1	-
11535	618307.74	313962.84	Картометрический метод	1	-
11536	618353.85	313964.32	Картометрический метод	1	-
11537	618409.12	313995.99	Картометрический метод	1	-
11538	618453.42	314038.50	Картометрический метод	1	-
11505	618492.98	314039.80	Картометрический метод	1	-
11539	630513.18	300192.20	Картометрический метод	1	-
11540	630541.21	300240.62	Картометрический метод	1	-
11541	630598.59	300364.19	Картометрический метод	1	-
11542	630623.31	300428.66	Картометрический метод	1	-
11543	630660.07	300500.91	Картометрический метод	1	-
11544	630753.98	300682.15	Картометрический метод	1	-
11545	630869.27	300944.77	Картометрический метод	1	-
11546	630924.59	301064.07	Картометрический метод	1	-
11547	630985.74	301178.27	Картометрический метод	1	-
11548	630798.66	301216.60	Картометрический метод	1	-
11549	630816.00	301262.63	Картометрический метод	1	-
11550	630824.66	301294.71	Картометрический метод	1	-
11551	630879.57	301549.59	Картометрический метод	1	-
11552	630893.18	301637.46	Картометрический метод	1	-
11553	630913.94	301737.80	Картометрический метод	1	-
11554	630924.91	301851.78	Картометрический метод	1	-
11555	630982.02	301947.17	Картометрический метод	1	-

2. Сведения о характерных точках границ объекта					
Обозначение характерных точек границ	Координаты, м		Метод определения координат характерной точки	Средняя квадратическая погрешность положения характерной точки (M _t), м	Описание обозначения точки на местности (при наличии)
	X	Y			
1	2	3	4	5	6
11556	631015.76	302029.88	Картометрический метод	1	-
11557	631031.02	302073.49	Картометрический метод	1	-
11558	631095.66	302184.29	Картометрический метод	1	-
11559	631151.07	302155.37	Картометрический метод	1	-
11560	631158.73	302156.63	Картометрический метод	1	-
11561	631376.41	302597.14	Картометрический метод	1	-
11562	631370.09	302600.39	Картометрический метод	1	-
11563	631314.54	302629.38	Картометрический метод	1	-
11564	631227.73	302685.76	Картометрический метод	1	-
11565	631261.51	302734.63	Картометрический метод	1	-
11566	631287.75	302772.69	Картометрический метод	1	-
11567	631299.87	302787.14	Картометрический метод	1	-
11568	631328.40	302791.31	Картометрический метод	1	-
11569	631359.92	302784.40	Картометрический метод	1	-
11570	631370.55	302785.62	Картометрический метод	1	-
11571	631375.66	302791.50	Картометрический метод	1	-
11572	631387.87	302812.37	Картометрический метод	1	-
11573	631400.37	302818.58	Картометрический метод	1	-
11574	631410.94	302819.96	Картометрический метод	1	-
11575	631416.53	302910.31	Картометрический метод	1	-
11576	631424.31	303006.53	Картометрический метод	1	-
11577	631442.58	303175.88	Картометрический метод	1	-
11578	631429.09	303182.45	Картометрический метод	1	-
11579	631344.09	303177.79	Картометрический метод	1	-
11580	631278.83	303171.43	Картометрический метод	1	-

2. Сведения о характерных точках границ объекта					
Обозначение характерных точек границ	Координаты, м		Метод определения координат характерной точки	Средняя квадратическая погрешность положения характерной точки (Mt), м	Описание обозначения точки на местности (при наличии)
	X	Y			
1	2	3	4	5	6
11581	631155.47	303156.77	Картометрический метод	1	-
11582	631065.22	303203.45	Картометрический метод	1	-
11583	630915.80	303187.29	Картометрический метод	1	-
11584	630835.74	303172.01	Картометрический метод	1	-
11585	630731.61	303142.62	Картометрический метод	1	-
11586	630619.64	303099.74	Картометрический метод	1	-
11587	630569.15	303084.72	Картометрический метод	1	-
11588	630456.75	303068.02	Картометрический метод	1	-
11589	630354.91	303061.86	Картометрический метод	1	-
11590	630326.47	303070.19	Картометрический метод	1	-
11591	630306.14	303067.73	Картометрический метод	1	-
11592	630285.52	303054.43	Картометрический метод	1	-
11593	630271.85	303034.76	Картометрический метод	1	-
11594	630278.50	302916.28	Картометрический метод	1	-
11595	630259.68	302906.59	Картометрический метод	1	-
11596	630210.60	302895.55	Картометрический метод	1	-
11597	629996.44	302901.32	Картометрический метод	1	-
11598	629817.37	302932.83	Картометрический метод	1	-
11599	629730.63	302971.65	Картометрический метод	1	-
11600	629741.93	303053.79	Картометрический метод	1	-
11601	629808.72	303039.99	Картометрический метод	1	-
11602	629867.41	303037.33	Картометрический метод	1	-
11603	629899.62	303043.26	Картометрический метод	1	-
11604	629911.84	303060.45	Картометрический метод	1	-
11605	629916.69	303079.59	Картометрический метод	1	-

2. Сведения о характерных точках границ объекта					
Обозначение характерных точек границ	Координаты, м		Метод определения координат характерной точки	Средняя квадратическая погрешность положения характерной точки (M _t), м	Описание обозначения точки на местности (при наличии)
	X	Y			
1	2	3	4	5	6
11606	629906.47	303133.72	Картометрический метод	1	-
11607	629908.12	303182.19	Картометрический метод	1	-
11608	629922.29	303272.60	Картометрический метод	1	-
11609	629954.67	303385.21	Картометрический метод	1	-
11610	629994.68	303487.10	Картометрический метод	1	-
11611	630098.51	303556.07	Картометрический метод	1	-
11612	630212.84	303617.13	Картометрический метод	1	-
11613	630262.71	303640.17	Картометрический метод	1	-
11614	630261.04	303719.85	Картометрический метод	1	-
11615	630249.18	303786.80	Картометрический метод	1	-
11616	630181.00	303768.58	Картометрический метод	1	-
11617	630136.89	303762.85	Картометрический метод	1	-
11618	630112.60	303776.75	Картометрический метод	1	-
11619	630071.40	303846.91	Картометрический метод	1	-
11620	630038.07	303891.33	Картометрический метод	1	-
11621	629751.78	303683.25	Картометрический метод	1	-
11622	629714.16	303719.48	Картометрический метод	1	-
11623	629690.34	303744.09	Картометрический метод	1	-
11624	629624.41	303663.17	Картометрический метод	1	-
11625	629512.13	303560.12	Картометрический метод	1	-
11626	629400.34	303461.14	Картометрический метод	1	-
11627	629332.67	303389.18	Картометрический метод	1	-
11628	629261.94	303307.21	Картометрический метод	1	-
11629	629244.14	303281.46	Картометрический метод	1	-
11630	629233.68	303257.80	Картометрический метод	1	-

2. Сведения о характерных точках границ объекта					
Обозначение характерных точек границ	Координаты, м		Метод определения координат характерной точки	Средняя квадратическая погрешность положения характерной точки (M _t), м	Описание обозначения точки на местности (при наличии)
	X	Y			
1	2	3	4	5	6
11631	629214.01	303202.48	Картометрический метод	1	-
11632	629211.15	303143.76	Картометрический метод	1	-
11633	629208.58	303116.35	Картометрический метод	1	-
11634	629206.65	303086.05	Картометрический метод	1	-
11635	629213.59	303065.02	Картометрический метод	1	-
11636	629227.82	303046.03	Картометрический метод	1	-
11637	629255.01	303026.85	Картометрический метод	1	-
11638	629283.92	303019.20	Картометрический метод	1	-
11639	629317.92	303020.13	Картометрический метод	1	-
11640	629367.39	303030.95	Картометрический метод	1	-
11641	629420.63	303058.33	Картометрический метод	1	-
11642	629455.57	303068.65	Картометрический метод	1	-
11643	629494.94	303063.75	Картометрический метод	1	-
11644	629536.06	303050.88	Картометрический метод	1	-
11645	629569.66	303020.77	Картометрический метод	1	-
11646	629597.43	302990.75	Картометрический метод	1	-
11647	629608.40	302947.98	Картометрический метод	1	-
11648	629606.79	302885.19	Картометрический метод	1	-
11649	629603.38	302805.82	Картометрический метод	1	-
11650	629605.44	302747.29	Картометрический метод	1	-
11651	629620.16	302715.52	Картометрический метод	1	-
11652	629637.81	302684.22	Картометрический метод	1	-
11653	629662.09	302661.45	Картометрический метод	1	-
11654	629686.14	302651.71	Картометрический метод	1	-
11655	629763.34	302634.67	Картометрический метод	1	-

2. Сведения о характерных точках границ объекта					
Обозначение характерных точек границ	Координаты, м		Метод определения координат характерной точки	Средняя квадратическая погрешность положения характерной точки (M _t), м	Описание обозначения точки на местности (при наличии)
	X	Y			
1	2	3	4	5	6
11656	629832.02	302624.30	Картометрический метод	1	-
11657	629871.01	302614.34	Картометрический метод	1	-
11658	629893.91	302598.11	Картометрический метод	1	-
11659	629926.47	302547.80	Картометрический метод	1	-
11660	629927.68	302524.69	Картометрический метод	1	-
11661	629918.70	302504.61	Картометрический метод	1	-
11662	629915.51	302486.60	Картометрический метод	1	-
11663	629923.31	302477.10	Картометрический метод	1	-
11664	629983.73	302448.76	Картометрический метод	1	-
11665	630108.47	302366.05	Картометрический метод	1	-
11666	630216.21	302308.85	Картометрический метод	1	-
11667	630287.22	302278.89	Картометрический метод	1	-
11668	630375.19	302251.62	Картометрический метод	1	-
11669	630452.02	302204.98	Картометрический метод	1	-
11670	630472.36	302188.34	Картометрический метод	1	-
11671	630521.29	302116.84	Картометрический метод	1	-
11672	630525.18	302086.46	Картометрический метод	1	-
11673	630521.05	302050.40	Картометрический метод	1	-
11674	630506.71	302011.62	Картометрический метод	1	-
11675	630475.28	301940.56	Картометрический метод	1	-
11676	630467.97	301891.56	Картометрический метод	1	-
11677	630469.32	301638.42	Картометрический метод	1	-
11678	630483.72	301580.43	Картометрический метод	1	-
11679	630485.09	301530.55	Картометрический метод	1	-
11680	630461.10	301472.86	Картометрический метод	1	-

2. Сведения о характерных точках границ объекта					
Обозначение характерных точек границ	Координаты, м		Метод определения координат характерной точки	Средняя квадратическая погрешность положения характерной точки (M _t), м	Описание обозначения точки на местности (при наличии)
	X	Y			
1	2	3	4	5	6
11681	630419.92	301430.12	Картометрический метод	1	-
11682	630354.50	301367.56	Картометрический метод	1	-
11683	630280.14	301308.70	Картометрический метод	1	-
11684	630218.07	301271.07	Картометрический метод	1	-
11685	630263.68	301193.56	Картометрический метод	1	-
11686	630250.38	301196.23	Картометрический метод	1	-
11687	630235.66	301194.60	Картометрический метод	1	-
11688	630212.57	301184.86	Картометрический метод	1	-
11689	630193.15	301171.45	Картометрический метод	1	-
11690	630182.70	301148.75	Картометрический метод	1	-
11691	630127.96	301090.99	Картометрический метод	1	-
11692	630113.91	301071.98	Картометрический метод	1	-
11693	630097.68	301026.47	Картометрический метод	1	-
11694	630084.35	300993.74	Картометрический метод	1	-
11695	630065.69	300972.97	Картометрический метод	1	-
11696	630040.63	300951.37	Картометрический метод	1	-
11697	629998.77	300913.59	Картометрический метод	1	-
11698	629952.10	300924.36	Картометрический метод	1	-
11699	629969.77	300877.42	Картометрический метод	1	-
11700	629967.78	300864.66	Картометрический метод	1	-
11701	629955.41	300837.40	Картометрический метод	1	-
11702	629944.05	300811.01	Картометрический метод	1	-
11703	629940.82	300781.35	Картометрический метод	1	-
11704	629949.70	300761.99	Картометрический метод	1	-
11705	629962.31	300746.28	Картометрический метод	1	-

2. Сведения о характерных точках границ объекта					
Обозначение характерных точек границ	Координаты, м		Метод определения координат характерной точки	Средняя квадратическая погрешность положения характерной точки (M _t), м	Описание обозначения точки на местности (при наличии)
	X	Y			
1	2	3	4	5	6
11706	629967.64	300733.38	Картометрический метод	1	-
11707	629961.65	300701.47	Картометрический метод	1	-
11708	629962.30	300682.23	Картометрический метод	1	-
11709	629976.76	300666.45	Картометрический метод	1	-
11710	629989.31	300647.04	Картометрический метод	1	-
11711	629976.10	300621.64	Картометрический метод	1	-
11712	629957.45	300601.77	Картометрический метод	1	-
11713	629949.88	300585.43	Картометрический метод	1	-
11714	629950.51	300568.93	Картометрический метод	1	-
11715	629957.73	300557.86	Картометрический метод	1	-
11716	629966.53	300532.09	Картометрический метод	1	-
11717	629978.18	300515.47	Картометрический метод	1	-
11718	630013.82	300459.02	Картометрический метод	1	-
11719	629981.22	300382.07	Картометрический метод	1	-
11720	629961.24	300367.21	Картометрический метод	1	-
11721	629923.77	300364.31	Картометрический метод	1	-
11722	629908.57	300357.08	Картометрический метод	1	-
11723	629893.00	300328.62	Картометрический метод	1	-
11724	629888.57	300290.15	Картометрический метод	1	-
11725	629883.23	300230.86	Картометрический метод	1	-
11726	629858.41	300181.18	Картометрический метод	1	-
11727	629853.71	300124.47	Картометрический метод	1	-
11728	629897.07	300104.42	Картометрический метод	1	-
11729	630017.02	300021.32	Картометрический метод	1	-
11730	630087.00	300098.03	Картометрический метод	1	-

2. Сведения о характерных точках границ объекта					
Обозначение характерных точек границ	Координаты, м		Метод определения координат характерной точки	Средняя квадратическая погрешность положения характерной точки (Mt), м	Описание обозначения точки на местности (при наличии)
	X	Y			
1	2	3	4	5	6
11731	630173.64	300166.76	Картометрический метод	1	-
11732	630214.13	300224.71	Картометрический метод	1	-
11733	630268.03	300337.43	Картометрический метод	1	-
11539	630513.18	300192.20	Картометрический метод	1	-
11734	631041.17	302660.48	Картометрический метод	1	-
11735	631047.90	302656.29	Картометрический метод	1	-
11736	631066.04	302703.42	Картометрический метод	1	-
11737	631058.58	302707.78	Картометрический метод	1	-
11738	630930.74	302780.70	Картометрический метод	1	-
11739	630915.05	302730.38	Картометрический метод	1	-
11734	631041.17	302660.48	Картометрический метод	1	-
11740	630675.36	302020.09	Картометрический метод	1	-
11741	630686.79	302079.29	Картометрический метод	1	-
11742	630674.43	302081.35	Картометрический метод	1	-
11743	630673.77	302082.27	Картометрический метод	1	-
11744	630665.93	302082.70	Картометрический метод	1	-
11745	630662.60	302082.09	Картометрический метод	1	-
11746	630610.80	302086.80	Картометрический метод	1	-
11747	630621.46	302054.76	Картометрический метод	1	-
11748	630636.67	302017.16	Картометрический метод	1	-
11749	630663.12	302011.65	Картометрический метод	1	-
11750	630665.04	302022.17	Картометрический метод	1	-
11740	630675.36	302020.09	Картометрический метод	1	-
11751	630561.18	302291.97	Картометрический метод	1	-
11752	630576.26	302293.10	Картометрический метод	1	-

2. Сведения о характерных точках границ объекта					
Обозначение характерных точек границ	Координаты, м		Метод определения координат характерной точки	Средняя квадратическая погрешность положения характерной точки (M _t), м	Описание обозначения точки на местности (при наличии)
	X	Y			
1	2	3	4	5	6
11753	630602.71	302302.40	Картометрический метод	1	-
11754	630606.68	302319.03	Картометрический метод	1	-
11755	630616.83	302349.92	Картометрический метод	1	-
11756	630581.04	302358.84	Картометрический метод	1	-
11751	630561.18	302291.97	Картометрический метод	1	-
11757	630515.57	302169.74	Картометрический метод	1	-
11758	630542.70	302132.33	Картометрический метод	1	-
11759	630544.10	302126.68	Картометрический метод	1	-
11760	630548.66	302120.33	Картометрический метод	1	-
11761	630559.55	302124.96	Картометрический метод	1	-
11762	630572.19	302121.48	Картометрический метод	1	-
11763	630583.05	302126.58	Картометрический метод	1	-
11764	630652.65	302144.97	Картометрический метод	1	-
11765	630670.33	302150.28	Картометрический метод	1	-
11766	630670.10	302190.06	Картометрический метод	1	-
11767	630659.87	302194.67	Картометрический метод	1	-
11768	630649.63	302194.92	Картометрический метод	1	-
11769	630613.09	302225.48	Картометрический метод	1	-
11770	630573.39	302228.90	Картометрический метод	1	-
11757	630515.57	302169.74	Картометрический метод	1	-
11771	630297.11	302034.66	Картометрический метод	1	-
11772	630340.12	302137.50	Картометрический метод	1	-
11773	630375.19	302251.62	Картометрический метод	1	-
11774	630287.22	302278.89	Картометрический метод	1	-
11775	630216.21	302308.85	Картометрический метод	1	-

2. Сведения о характерных точках границ объекта					
Обозначение характерных точек границ	Координаты, м		Метод определения координат характерной точки	Средняя квадратическая погрешность положения характерной точки (M _t), м	Описание обозначения точки на местности (при наличии)
	X	Y			
1	2	3	4	5	6
11776	630108.47	302366.05	Картометрический метод	1	-
11777	629983.73	302448.76	Картометрический метод	1	-
11778	629923.31	302477.10	Картометрический метод	1	-
11779	629910.09	302445.23	Картометрический метод	1	-
11780	629890.15	302432.12	Картометрический метод	1	-
11781	629881.26	302414.51	Картометрический метод	1	-
11782	629881.70	302362.37	Картометрический метод	1	-
11783	629900.96	302348.45	Картометрический метод	1	-
11784	629935.04	302335.14	Картометрический метод	1	-
11785	629926.95	302286.59	Картометрический метод	1	-
11786	629911.21	302230.88	Картометрический метод	1	-
11787	629908.37	302220.57	Картометрический метод	1	-
11788	629971.36	302186.51	Картометрический метод	1	-
11789	629979.93	302169.80	Картометрический метод	1	-
11790	629992.98	302129.66	Картометрический метод	1	-
11791	629999.70	302118.82	Картометрический метод	1	-
11792	630005.50	302109.47	Картометрический метод	1	-
11793	630026.76	302100.86	Картометрический метод	1	-
11794	630057.77	302083.86	Картометрический метод	1	-
11795	630067.58	302082.71	Картометрический метод	1	-
11796	630124.24	302093.38	Картометрический метод	1	-
11797	630184.55	302066.39	Картометрический метод	1	-
11798	630242.69	302037.29	Картометрический метод	1	-
11799	630277.64	302020.18	Картометрический метод	1	-
11771	630297.11	302034.66	Картометрический метод	1	-

2. Сведения о характерных точках границ объекта					
Обозначение характерных точек границ	Координаты, м		Метод определения координат характерной точки	Средняя квадратическая погрешность положения характерной точки (M _t), м	Описание обозначения точки на местности (при наличии)
	X	Y			
1	2	3	4	5	6
11800	629826.33	304675.59	Картометрический метод	1	-
11801	629863.41	304665.56	Картометрический метод	1	-
11802	629850.85	304621.92	Картометрический метод	1	-
11803	629997.92	304588.65	Картометрический метод	1	-
11804	629972.54	304495.65	Картометрический метод	1	-
11805	629942.74	304503.60	Картометрический метод	1	-
11806	629893.54	304347.04	Картометрический метод	1	-
11807	629881.50	304321.29	Картометрический метод	1	-
11808	629864.49	304281.48	Картометрический метод	1	-
11809	629856.77	304259.45	Картометрический метод	1	-
11810	629935.71	304228.07	Картометрический метод	1	-
11811	629919.52	304150.31	Картометрический метод	1	-
11812	629967.83	304134.58	Картометрический метод	1	-
11813	629690.34	303744.09	Картометрический метод	1	-
11814	629597.86	303749.11	Картометрический метод	1	-
11815	629521.97	303786.41	Картометрический метод	1	-
11816	629424.33	303830.88	Картометрический метод	1	-
11817	629352.94	303835.49	Картометрический метод	1	-
11818	629314.06	303844.57	Картометрический метод	1	-
11819	629261.47	303850.04	Картометрический метод	1	-
11820	629132.87	303890.94	Картометрический метод	1	-
11821	629110.89	303911.21	Картометрический метод	1	-
11822	629054.87	303972.15	Картометрический метод	1	-
11823	629157.46	304077.12	Картометрический метод	1	-
11824	629167.11	304104.49	Картометрический метод	1	-

2. Сведения о характерных точках границ объекта					
Обозначение характерных точек границ	Координаты, м		Метод определения координат характерной точки	Средняя квадратическая погрешность положения характерной точки (Mt), м	Описание обозначения точки на местности (при наличии)
	X	Y			
1	2	3	4	5	6
11825	629161.65	304122.89	Картометрический метод	1	-
11826	629222.24	304179.26	Картометрический метод	1	-
11827	629226.13	304179.60	Картометрический метод	1	-
11828	629226.42	304179.89	Картометрический метод	1	-
11829	629240.49	304186.83	Картометрический метод	1	-
11830	629245.75	304186.83	Картометрический метод	1	-
11831	629265.01	304185.60	Картометрический метод	1	-
11832	629267.24	304183.24	Картометрический метод	1	-
11833	629280.23	304184.39	Картометрический метод	1	-
11834	629330.52	304175.24	Картометрический метод	1	-
11835	629360.62	304160.77	Картометрический метод	1	-
11836	629452.82	304057.90	Картометрический метод	1	-
11837	629481.78	304064.00	Картометрический метод	1	-
11838	629562.55	304163.05	Картометрический метод	1	-
11839	629634.17	304256.01	Картометрический метод	1	-
11840	629731.71	304490.71	Картометрический метод	1	-
11841	629763.94	304607.19	Картометрический метод	1	-
11842	629765.91	304608.97	Картометрический метод	1	-
11843	629768.39	304611.18	Картометрический метод	1	-
11844	629771.23	304624.95	Картометрический метод	1	-
11845	629773.71	304633.15	Картометрический метод	1	-
11846	629773.94	304634.42	Картометрический метод	1	-
11847	629791.47	304632.23	Картометрический метод	1	-
11848	629794.72	304642.04	Картометрический метод	1	-
11849	629811.01	304636.38	Картометрический метод	1	-

2. Сведения о характерных точках границ объекта					
Обозначение характерных точек границ	Координаты, м		Метод определения координат характерной точки	Средняя квадратическая погрешность положения характерной точки (M _t), м	Описание обозначения точки на местности (при наличии)
	X	Y			
1	2	3	4	5	6
11800	629826.33	304675.59	Картометрический метод	1	-
11850	630333.16	305387.42	Картометрический метод	1	-
11851	630330.78	305448.65	Картометрический метод	1	-
11852	630317.06	305532.37	Картометрический метод	1	-
11853	630289.80	305648.52	Картометрический метод	1	-
11854	630276.83	305779.37	Картометрический метод	1	-
11855	630265.84	305934.19	Картометрический метод	1	-
11856	630262.12	306077.30	Картометрический метод	1	-
11857	630232.77	306107.48	Картометрический метод	1	-
11858	630199.13	306123.68	Картометрический метод	1	-
11859	630144.42	306171.63	Картометрический метод	1	-
11860	630139.08	306204.78	Картометрический метод	1	-
11861	630124.88	306251.28	Картометрический метод	1	-
11862	630117.26	306295.22	Картометрический метод	1	-
11863	630137.15	306356.14	Картометрический метод	1	-
11864	630154.95	306443.53	Картометрический метод	1	-
11865	630170.08	306405.27	Картометрический метод	1	-
11866	630208.87	306397.26	Картометрический метод	1	-
11867	630237.09	306404.31	Картометрический метод	1	-
11868	630246.72	306443.03	Картометрический метод	1	-
11869	630353.88	306421.61	Картометрический метод	1	-
11870	630363.28	306477.57	Картометрический метод	1	-
11871	630255.18	306494.86	Картометрический метод	1	-
11872	630260.15	306532.92	Картометрический метод	1	-
11873	630256.70	306551.13	Картометрический метод	1	-

2. Сведения о характерных точках границ объекта					
Обозначение характерных точек границ	Координаты, м		Метод определения координат характерной точки	Средняя квадратическая погрешность положения характерной точки (M _t), м	Описание обозначения точки на местности (при наличии)
	X	Y			
1	2	3	4	5	6
11874	630250.75	306597.97	Картометрический метод	1	-
11875	630256.83	306644.17	Картометрический метод	1	-
11876	630269.16	306697.34	Картометрический метод	1	-
11877	630272.11	306729.13	Картометрический метод	1	-
11878	630279.64	306823.29	Картометрический метод	1	-
11879	630277.92	306845.66	Картометрический метод	1	-
11880	630274.53	306897.39	Картометрический метод	1	-
11881	630261.79	306933.96	Картометрический метод	1	-
11882	630268.21	307092.22	Картометрический метод	1	-
11883	630259.47	307156.79	Картометрический метод	1	-
11884	630026.31	307149.17	Картометрический метод	1	-
11885	630012.59	307272.61	Картометрический метод	1	-
11886	629957.73	307439.48	Картометрический метод	1	-
11887	629715.18	307488.81	Картометрический метод	1	-
11888	629722.35	307382.74	Картометрический метод	1	-
11889	629639.90	307380.60	Картометрический метод	1	-
11890	629580.02	307372.42	Картометрический метод	1	-
11891	629576.07	307383.67	Картометрический метод	1	-
11892	629572.88	307373.19	Картометрический метод	1	-
11893	629548.43	307360.81	Картометрический метод	1	-
11894	629521.24	307331.54	Картометрический метод	1	-
11895	629517.72	307302.83	Картометрический метод	1	-
11896	629492.53	307219.04	Картометрический метод	1	-
11897	629489.95	307170.52	Картометрический метод	1	-
11898	629493.57	307024.29	Картометрический метод	1	-

2. Сведения о характерных точках границ объекта					
Обозначение характерных точек границ	Координаты, м		Метод определения координат характерной точки	Средняя квадратическая погрешность положения характерной точки (Mt), м	Описание обозначения точки на местности (при наличии)
	X	Y			
1	2	3	4	5	6
11899	629485.74	306994.04	Картометрический метод	1	-
11900	629465.09	306906.65	Картометрический метод	1	-
11901	629451.77	306823.80	Картометрический метод	1	-
11902	629477.68	306724.74	Картометрический метод	1	-
11903	629534.07	306727.79	Картометрический метод	1	-
11904	629542.54	306401.07	Картометрический метод	1	-
11905	629579.99	306406.29	Картометрический метод	1	-
11906	629615.27	306402.74	Картометрический метод	1	-
11907	629646.57	306382.01	Картометрический метод	1	-
11908	629661.80	306345.78	Картометрический метод	1	-
11909	629688.90	306215.26	Картометрический метод	1	-
11910	629782.35	306223.61	Картометрический метод	1	-
11911	629778.33	306413.45	Картометрический метод	1	-
11912	629772.00	306539.61	Картометрический метод	1	-
11913	629770.78	306608.85	Картометрический метод	1	-
11914	629786.52	306611.63	Картометрический метод	1	-
11915	629786.93	306639.39	Картометрический метод	1	-
11916	629769.68	306639.64	Картометрический метод	1	-
11917	629765.77	306681.22	Картометрический метод	1	-
11918	629798.76	306645.72	Картометрический метод	1	-
11919	629815.82	306611.58	Картометрический метод	1	-
11920	629825.61	306572.78	Картометрический метод	1	-
11921	629835.97	306531.27	Картометрический метод	1	-
11922	629847.42	306507.52	Картометрический метод	1	-
11923	629864.81	306482.90	Картометрический метод	1	-

2. Сведения о характерных точках границ объекта					
Обозначение характерных точек границ	Координаты, м		Метод определения координат характерной точки	Средняя квадратическая погрешность положения характерной точки (M _t), м	Описание обозначения точки на местности (при наличии)
	X	Y			
1	2	3	4	5	6
11924	629887.87	306464.81	Картометрический метод	1	-
11925	629933.59	306432.21	Картометрический метод	1	-
11926	629924.62	305843.34	Картометрический метод	1	-
11927	629911.59	305624.15	Картометрический метод	1	-
11928	629893.77	305503.09	Картометрический метод	1	-
11850	630333.16	305387.42	Картометрический метод	1	-
11929	630950.01	308804.63	Картометрический метод	1	-
11930	630858.00	309199.52	Картометрический метод	1	-
11931	630786.85	309377.10	Картометрический метод	1	-
11932	630790.11	309472.14	Картометрический метод	1	-
11933	630772.28	309552.62	Картометрический метод	1	-
11934	630765.49	309622.76	Картометрический метод	1	-
11935	630750.47	309657.34	Картометрический метод	1	-
11936	630657.06	309643.22	Картометрический метод	1	-
11937	630462.79	309647.30	Картометрический метод	1	-
11938	630474.41	309798.37	Картометрический метод	1	-
11939	630722.14	309779.52	Картометрический метод	1	-
11940	630728.30	309800.91	Картометрический метод	1	-
11941	630754.28	309825.34	Картометрический метод	1	-
11942	630893.55	309943.62	Картометрический метод	1	-
11943	630853.54	310058.49	Картометрический метод	1	-
11944	630826.43	310176.94	Картометрический метод	1	-
11945	630855.34	310185.54	Картометрический метод	1	-
11946	630851.13	310199.74	Картометрический метод	1	-
11947	630823.10	310191.41	Картометрический метод	1	-

2. Сведения о характерных точках границ объекта					
Обозначение характерных точек границ	Координаты, м		Метод определения координат характерной точки	Средняя квадратическая погрешность положения характерной точки (Mt), м	Описание обозначения точки на местности (при наличии)
	X	Y			
1	2	3	4	5	6
11948	630814.42	310229.48	Картометрический метод	1	-
11949	630796.58	310305.89	Картометрический метод	1	-
11950	630783.02	310363.99	Картометрический метод	1	-
11951	630767.81	310393.31	Картометрический метод	1	-
11952	630711.53	310388.97	Картометрический метод	1	-
11953	630690.06	310393.23	Картометрический метод	1	-
11954	630683.02	310460.19	Картометрический метод	1	-
11955	630308.24	310396.45	Картометрический метод	1	-
11956	630043.71	310351.16	Картометрический метод	1	-
11957	629978.47	310339.72	Картометрический метод	1	-
11958	630007.80	310149.64	Картометрический метод	1	-
11959	629781.29	310109.01	Картометрический метод	1	-
11960	629825.86	309852.03	Картометрический метод	1	-
11961	629745.97	309846.05	Картометрический метод	1	-
11962	629673.50	309773.37	Картометрический метод	1	-
11963	629668.23	309715.99	Картометрический метод	1	-
11964	629672.98	309632.51	Картометрический метод	1	-
11965	629737.15	309610.58	Картометрический метод	1	-
11966	629786.68	309562.62	Картометрический метод	1	-
11967	629806.35	309482.69	Картометрический метод	1	-
11968	629803.82	309393.26	Картометрический метод	1	-
11969	629824.03	309327.25	Картометрический метод	1	-
11970	629854.38	309290.48	Картометрический метод	1	-
11971	629888.05	309279.62	Картометрический метод	1	-
11972	629948.87	309268.22	Картометрический метод	1	-

2. Сведения о характерных точках границ объекта					
Обозначение характерных точек границ	Координаты, м		Метод определения координат характерной точки	Средняя квадратическая погрешность положения характерной точки (M _t), м	Описание обозначения точки на местности (при наличии)
	X	Y			
1	2	3	4	5	6
11973	629963.35	309244.62	Картометрический метод	1	-
11974	629958.65	309204.13	Картометрический метод	1	-
11975	629923.61	309178.73	Картометрический метод	1	-
11976	629852.94	309198.53	Картометрический метод	1	-
11977	629835.37	309216.62	Картометрический метод	1	-
11978	629801.15	309214.99	Картометрический метод	1	-
11979	629733.27	309154.17	Картометрический метод	1	-
11980	629664.30	309126.47	Картометрический метод	1	-
11981	629658.87	309105.83	Картометрический метод	1	-
11982	629664.30	309084.65	Картометрический метод	1	-
11983	629705.03	309042.84	Картометрический метод	1	-
11984	629717.65	309031.30	Картометрический метод	1	-
11985	629701.36	308971.56	Картометрический метод	1	-
11986	629668.63	308950.56	Картометрический метод	1	-
11987	629660.20	308939.11	Картометрический метод	1	-
11988	629632.85	308931.25	Картометрический метод	1	-
11989	629588.86	308923.64	Картометрический метод	1	-
11990	629567.09	308903.26	Картометрический метод	1	-
11991	629550.77	308861.35	Картометрический метод	1	-
11992	629569.82	308831.29	Картометрический метод	1	-
11993	629591.43	308816.10	Картометрический метод	1	-
11994	629698.40	308781.42	Картометрический метод	1	-
11995	629668.86	308738.85	Картометрический метод	1	-
11996	629629.95	308680.72	Картометрический метод	1	-
11997	629624.90	308645.23	Картометрический метод	1	-

2. Сведения о характерных точках границ объекта					
Обозначение характерных точек границ	Координаты, м		Метод определения координат характерной точки	Средняя квадратическая погрешность положения характерной точки (Mt), м	Описание обозначения точки на местности (при наличии)
	X	Y			
1	2	3	4	5	6
11998	629624.94	308622.10	Картометрический метод	1	-
11999	629667.79	308460.13	Картометрический метод	1	-
12000	629673.68	308528.94	Картометрический метод	1	-
12001	629713.72	308558.68	Картометрический метод	1	-
12002	629735.98	308551.62	Картометрический метод	1	-
12003	629818.53	308334.38	Картометрический метод	1	-
12004	629942.36	308352.85	Картометрический метод	1	-
12005	629982.54	308257.26	Картометрический метод	1	-
12006	629999.92	308223.59	Картометрический метод	1	-
12007	630026.53	308207.84	Картометрический метод	1	-
12008	630065.09	308239.89	Картометрический метод	1	-
12009	630095.51	308239.89	Картометрический метод	1	-
12010	630223.67	308155.16	Картометрический метод	1	-
12011	630313.28	308135.61	Картометрический метод	1	-
12012	630323.06	308198.07	Картометрический метод	1	-
12013	630342.71	308266.98	Картометрический метод	1	-
12014	630410.35	308300.53	Картометрический метод	1	-
12015	630497.97	308292.91	Картометрический метод	1	-
12016	630608.72	308250.75	Картометрический метод	1	-
12017	630663.77	308244.81	Картометрический метод	1	-
12018	630706.81	308296.72	Картометрический метод	1	-
12019	630733.09	308393.58	Картометрический метод	1	-
12020	630708.94	308517.06	Картометрический метод	1	-
12021	630713.54	308595.06	Картометрический метод	1	-
12022	630787.78	308715.86	Картометрический метод	1	-

2. Сведения о характерных точках границ объекта					
Обозначение характерных точек границ	Координаты, м		Метод определения координат характерной точки	Средняя квадратическая погрешность положения характерной точки (M _t), м	Описание обозначения точки на местности (при наличии)
	X	Y			
1	2	3	4	5	6
12023	630878.63	308792.75	Картометрический метод	1	-
11929	630950.01	308804.63	Картометрический метод	1	-
12024	630754.60	310300.98	Картометрический метод	1	-
12025	630754.30	310303.32	Картометрический метод	1	-
12026	630751.97	310303.02	Картометрический метод	1	-
12027	630752.27	310300.69	Картометрический метод	1	-
12024	630754.60	310300.98	Картометрический метод	1	-
12028	630416.80	309418.93	Картометрический метод	1	-
12029	630423.64	309418.63	Картометрический метод	1	-
12030	630423.91	309424.78	Картометрический метод	1	-
12031	630417.06	309425.08	Картометрический метод	1	-
12028	630416.80	309418.93	Картометрический метод	1	-
12032	630771.58	310176.43	Картометрический метод	1	-
12033	630771.28	310178.77	Картометрический метод	1	-
12034	630768.95	310178.47	Картометрический метод	1	-
12035	630769.24	310176.14	Картометрический метод	1	-
12032	630771.58	310176.43	Картометрический метод	1	-
12036	630802.83	309921.70	Картометрический метод	1	-
12037	630802.54	309924.04	Картометрический метод	1	-
12038	630800.20	309923.74	Картометрический метод	1	-
12039	630800.50	309921.41	Картометрический метод	1	-
12036	630802.83	309921.70	Картометрический метод	1	-
12040	630786.74	310048.25	Картометрический метод	1	-
12041	630786.44	310050.59	Картометрический метод	1	-
12042	630784.11	310050.29	Картометрический метод	1	-

2. Сведения о характерных точках границ объекта					
Обозначение характерных точек границ	Координаты, м		Метод определения координат характерной точки	Средняя квадратическая погрешность положения характерной точки (Mt), м	Описание обозначения точки на местности (при наличии)
	X	Y			
1	2	3	4	5	6
12043	630784.40	310047.96	Картометрический метод	1	-
12040	630786.74	310048.25	Картометрический метод	1	-
12044	628988.47	310643.17	Картометрический метод	1	-
12045	628876.62	310607.73	Картометрический метод	1	-
12046	628891.70	310549.88	Картометрический метод	1	-
12047	628903.20	310470.40	Картометрический метод	1	-
12048	628917.74	310426.36	Картометрический метод	1	-
12049	628923.86	310387.00	Картометрический метод	1	-
12050	628903.20	310364.08	Картометрический метод	1	-
12051	628910.95	310313.14	Картометрический метод	1	-
12052	628947.08	310270.67	Картометрический метод	1	-
12053	628968.54	310199.07	Картометрический метод	1	-
12054	629040.51	310220.70	Картометрический метод	1	-
12055	629017.57	310285.93	Картометрический метод	1	-
12056	629010.74	310306.43	Картометрический метод	1	-
12057	629002.97	310344.22	Картометрический метод	1	-
12058	628993.27	310506.00	Картометрический метод	1	-
12059	629022.40	310553.20	Картометрический метод	1	-
12044	628988.47	310643.17	Картометрический метод	1	-
12060	623555.15	322487.17	Картометрический метод	1	-
12061	623515.99	322679.88	Картометрический метод	1	-
12062	623585.78	322711.64	Картометрический метод	1	-
12063	623648.57	322735.76	Картометрический метод	1	-
12064	623582.72	323195.67	Картометрический метод	1	-
12065	623523.95	323153.46	Картометрический метод	1	-

2. Сведения о характерных точках границ объекта					
Обозначение характерных точек границ	Координаты, м		Метод определения координат характерной точки	Средняя квадратическая погрешность положения характерной точки (M _t), м	Описание обозначения точки на местности (при наличии)
	X	Y			
1	2	3	4	5	6
12066	623409.51	323274.65	Картометрический метод	1	-
12067	623299.68	323367.48	Картометрический метод	1	-
12068	623276.38	323382.61	Картометрический метод	1	-
12069	623220.74	323414.23	Картометрический метод	1	-
12070	623187.80	323444.31	Картометрический метод	1	-
12071	623130.20	323535.79	Картометрический метод	1	-
12072	622998.35	323747.67	Картометрический метод	1	-
12073	622969.80	323781.30	Картометрический метод	1	-
12074	622946.88	323821.08	Картометрический метод	1	-
12075	622929.02	323866.95	Картометрический метод	1	-
12076	622896.06	323894.54	Картометрический метод	1	-
12077	622869.75	323914.67	Картометрический метод	1	-
12078	622803.54	323987.38	Картометрический метод	1	-
12079	622712.64	323908.08	Картометрический метод	1	-
12080	622678.98	323864.76	Картометрический метод	1	-
12081	622633.95	323812.49	Картометрический метод	1	-
12082	622594.40	323767.21	Картометрический метод	1	-
12083	622587.92	323760.68	Картометрический метод	1	-
12084	622576.33	323704.65	Картометрический метод	1	-
12085	622558.12	323630.43	Картометрический метод	1	-
12086	622552.76	323560.85	Картометрический метод	1	-
12087	622556.85	323502.27	Картометрический метод	1	-
12088	622562.71	323478.61	Картометрический метод	1	-
12089	622563.98	323465.61	Картометрический метод	1	-
12090	622597.37	323403.52	Картометрический метод	1	-

2. Сведения о характерных точках границ объекта					
Обозначение характерных точек границ	Координаты, м		Метод определения координат характерной точки	Средняя квадратическая погрешность положения характерной точки (M _t), м	Описание обозначения точки на местности (при наличии)
	X	Y			
1	2	3	4	5	6
12091	622676.77	323268.78	Картометрический метод	1	-
12092	622758.19	323152.61	Картометрический метод	1	-
12093	622898.96	322975.20	Картометрический метод	1	-
12094	622994.49	322865.02	Картометрический метод	1	-
12095	623152.19	322691.82	Картометрический метод	1	-
12096	623233.42	322585.84	Картометрический метод	1	-
12097	623363.48	322620.27	Картометрический метод	1	-
12098	623386.55	322539.06	Картометрический метод	1	-
12099	623411.91	322471.67	Картометрический метод	1	-
12100	623551.81	322486.81	Картометрический метод	1	-
12060	623555.15	322487.17	Картометрический метод	1	-
12101	619126.80	320433.57	Картометрический метод	1	-
12102	619257.86	320573.01	Картометрический метод	1	-
12103	619263.85	320580.84	Картометрический метод	1	-
12104	619214.39	320641.70	Картометрический метод	1	-
12105	619165.12	320692.39	Картометрический метод	1	-
12106	619142.83	320720.22	Картометрический метод	1	-
12107	619209.24	320774.75	Картометрический метод	1	-
12108	619264.99	320812.24	Картометрический метод	1	-
12109	619306.11	320833.54	Картометрический метод	1	-
12110	619381.29	320899.69	Картометрический метод	1	-
12111	619516.28	321018.60	Картометрический метод	1	-
12112	619513.49	321021.61	Картометрический метод	1	-
12113	619468.63	321048.81	Картометрический метод	1	-
12114	619413.18	321092.81	Картометрический метод	1	-

2. Сведения о характерных точках границ объекта					
Обозначение характерных точек границ	Координаты, м		Метод определения координат характерной точки	Средняя квадратическая погрешность положения характерной точки (M _t), м	Описание обозначения точки на местности (при наличии)
	X	Y			
1	2	3	4	5	6
12115	619353.01	321151.63	Картометрический метод	1	-
12116	619251.19	321060.83	Картометрический метод	1	-
12117	619228.30	321086.72	Картометрический метод	1	-
12118	619217.65	321093.71	Картометрический метод	1	-
12119	619180.06	321084.45	Картометрический метод	1	-
12120	619132.68	321077.31	Картометрический метод	1	-
12121	619100.17	321077.74	Картометрический метод	1	-
12122	619047.85	321125.57	Картометрический метод	1	-
12123	618941.34	321039.72	Картометрический метод	1	-
12124	618931.89	321042.95	Картометрический метод	1	-
12125	618862.08	320986.04	Картометрический метод	1	-
12126	618844.21	320975.55	Картометрический метод	1	-
12127	618844.17	320975.56	Картометрический метод	1	-
12128	618811.51	320948.47	Картометрический метод	1	-
12129	618847.25	320886.40	Картометрический метод	1	-
12130	618748.36	320815.93	Картометрический метод	1	-
12131	618429.55	321025.15	Картометрический метод	1	-
12132	618406.38	320990.68	Картометрический метод	1	-
12133	618395.47	320984.94	Картометрический метод	1	-
12134	618361.88	320977.60	Картометрический метод	1	-
12135	618348.52	320971.90	Картометрический метод	1	-
12136	618329.37	320959.38	Картометрический метод	1	-
12137	618316.43	320955.65	Картометрический метод	1	-
12138	618305.05	320947.93	Картометрический метод	1	-
12139	618289.92	320923.66	Картометрический метод	1	-

2. Сведения о характерных точках границ объекта					
Обозначение характерных точек границ	Координаты, м		Метод определения координат характерной точки	Средняя квадратическая погрешность положения характерной точки (M _t), м	Описание обозначения точки на местности (при наличии)
	X	Y			
1	2	3	4	5	6
12140	618274.32	320901.27	Картометрический метод	1	-
12141	618254.96	320891.74	Картометрический метод	1	-
12142	618234.13	320883.22	Картометрический метод	1	-
12143	618128.48	320875.45	Картометрический метод	1	-
12144	618094.17	320873.97	Картометрический метод	1	-
12145	618105.92	320725.07	Картометрический метод	1	-
12146	618122.98	320560.86	Картометрический метод	1	-
12147	618130.36	320492.95	Картометрический метод	1	-
12148	618133.75	320459.36	Картометрический метод	1	-
12149	618159.11	320417.35	Картометрический метод	1	-
12150	618180.70	320406.84	Картометрический метод	1	-
12151	618280.62	320370.39	Картометрический метод	1	-
12152	618767.91	320238.11	Картометрический метод	1	-
12153	618815.31	320238.07	Картометрический метод	1	-
12154	618994.92	320170.89	Картометрический метод	1	-
12155	619094.81	320385.66	Картометрический метод	1	-
12101	619126.80	320433.57	Картометрический метод	1	-
12156	622022.78	321720.57	Картометрический метод	1	-
12157	622158.15	321821.06	Картометрический метод	1	-
12158	622201.50	321865.11	Картометрический метод	1	-
12159	622211.02	321860.31	Картометрический метод	1	-
12160	622279.46	321911.11	Картометрический метод	1	-
12161	622359.65	321821.63	Картометрический метод	1	-
12162	622325.56	321776.69	Картометрический метод	1	-
12163	622335.63	321752.29	Картометрический метод	1	-

2. Сведения о характерных точках границ объекта					
Обозначение характерных точек границ	Координаты, м		Метод определения координат характерной точки	Средняя квадратическая погрешность положения характерной точки (Mt), м	Описание обозначения точки на местности (при наличии)
	X	Y			
1	2	3	4	5	6
12164	622255.40	321605.37	Картометрический метод	1	-
12165	622283.08	321602.59	Картометрический метод	1	-
12166	622310.16	321588.93	Картометрический метод	1	-
12167	622347.28	321649.87	Картометрический метод	1	-
12168	622376.90	321698.67	Картометрический метод	1	-
12169	622523.21	321938.37	Картометрический метод	1	-
12170	622368.28	322001.46	Картометрический метод	1	-
12171	622345.42	322023.55	Картометрический метод	1	-
12172	622345.42	322080.70	Картометрический метод	1	-
12173	622322.57	322119.56	Картометрический метод	1	-
12174	622285.99	322151.57	Картометрический метод	1	-
12175	622224.27	322169.85	Картометрический метод	1	-
12176	622189.98	322203.38	Картометрический метод	1	-
12177	622196.84	322247.58	Картометрический метод	1	-
12178	622259.32	322315.39	Картометрический метод	1	-
12179	622260.84	322372.54	Картометрический метод	1	-
12180	622241.79	322400.73	Картометрический метод	1	-
12181	622200.65	322408.35	Картометрический метод	1	-
12182	622178.55	322382.45	Картометрический метод	1	-
12183	622178.55	322344.35	Картометрический метод	1	-
12184	622151.12	322318.44	Картометрический метод	1	-
12185	622116.07	322293.29	Картометрический метод	1	-
12186	622080.25	322284.15	Картометрический метод	1	-
12187	622030.73	322288.72	Картометрический метод	1	-
12188	621997.96	322310.06	Картометрический метод	1	-

2. Сведения о характерных точках границ объекта					
Обозначение характерных точек границ	Координаты, м		Метод определения координат характерной точки	Средняя квадратическая погрешность положения характерной точки (M _t), м	Описание обозначения точки на местности (при наличии)
	X	Y			
1	2	3	4	5	6
12189	621990.34	322339.01	Картометрический метод	1	-
12190	622007.10	322361.11	Картометрический метод	1	-
12191	622002.53	322390.07	Картометрический метод	1	-
12192	621987.29	322422.83	Картометрический метод	1	-
12193	621963.67	322426.64	Картометрический метод	1	-
12194	621937.00	322425.88	Картометрический метод	1	-
12195	621905.76	322400.73	Картометрический метод	1	-
12196	621838.71	322395.40	Картометрический метод	1	-
12197	621794.51	322413.69	Картометрический метод	1	-
12198	621767.84	322429.69	Картометрический метод	1	-
12199	621744.98	322471.60	Картометрический метод	1	-
12200	621738.89	322516.56	Картометрический метод	1	-
12201	621760.22	322547.80	Картометрический метод	1	-
12202	621805.18	322582.85	Картометрический метод	1	-
12203	621804.42	322612.57	Картометрический метод	1	-
12204	621792.22	322627.81	Картометрический метод	1	-
12205	621750.32	322625.52	Картометрический метод	1	-
12206	621675.64	322572.94	Картометрический метод	1	-
12207	621623.83	322571.42	Картометрический метод	1	-
12208	621588.01	322596.56	Картометрический метод	1	-
12209	621600.97	322630.09	Картометрический метод	1	-
12210	621591.06	322647.62	Картометрический метод	1	-
12211	621561.34	322665.14	Картометрический метод	1	-
12212	621538.48	322707.81	Картометрический метод	1	-
12213	621510.29	322734.48	Картометрический метод	1	-

2. Сведения о характерных точках границ объекта					
Обозначение характерных точек границ	Координаты, м		Метод определения координат характерной точки	Средняя квадратическая погрешность положения характерной точки (Mt), м	Описание обозначения точки на местности (при наличии)
	X	Y			
1	2	3	4	5	6
12214	621476.00	322736.77	Картометрический метод	1	-
12215	621454.67	322777.15	Картометрический метод	1	-
12216	621361.70	322765.72	Картометрический метод	1	-
12217	621319.80	322751.25	Картометрический метод	1	-
12218	621283.98	322722.29	Картометрический метод	1	-
12219	621279.41	322678.86	Картометрический метод	1	-
12220	621319.03	322582.85	Картометрический метод	1	-
12221	621285.51	322447.22	Картометрический метод	1	-
12222	621354.86	322397.91	Картометрический метод	1	-
12223	621441.57	322335.42	Картометрический метод	1	-
12224	621633.06	322204.40	Картометрический метод	1	-
12225	621647.65	322181.85	Картометрический метод	1	-
12226	621679.63	322108.58	Картометрический метод	1	-
12227	621801.73	322034.82	Картометрический метод	1	-
12228	621867.16	321986.69	Картометрический метод	1	-
12229	621936.80	321946.83	Картометрический метод	1	-
12230	621981.85	321861.77	Картометрический метод	1	-
12231	621991.84	321809.54	Картометрический метод	1	-
12156	622022.78	321720.57	Картометрический метод	1	-
12232	624392.20	319454.92	Картометрический метод	1	-
12233	624431.18	319497.73	Картометрический метод	1	-
12234	624040.03	319919.36	Картометрический метод	1	-
12235	623949.68	319838.89	Картометрический метод	1	-
12236	624299.12	319474.95	Картометрический метод	1	-
12237	624328.81	319512.30	Картометрический метод	1	-

2. Сведения о характерных точках границ объекта					
Обозначение характерных точек границ	Координаты, м		Метод определения координат характерной точки	Средняя квадратическая погрешность положения характерной точки (M _t), м	Описание обозначения точки на местности (при наличии)
	X	Y			
1	2	3	4	5	6
12232	624392.20	319454.92	Картометрический метод	1	-
12238	626008.73	318644.98	Картометрический метод	1	-
12239	625944.24	318825.95	Картометрический метод	1	-
12240	625932.66	318881.09	Картометрический метод	1	-
12241	625935.45	318907.77	Картометрический метод	1	-
12242	625936.14	318922.43	Картометрический метод	1	-
12243	625925.39	318918.12	Картометрический метод	1	-
12244	625834.12	318878.65	Картометрический метод	1	-
12245	625762.95	318845.63	Картометрический метод	1	-
12246	625485.01	318742.14	Картометрический метод	1	-
12247	625362.55	318693.30	Картометрический метод	1	-
12248	625381.04	318655.85	Картометрический метод	1	-
12249	625403.74	318605.66	Картометрический метод	1	-
12250	625421.59	318579.29	Картометрический метод	1	-
12251	625435.32	318543.48	Картометрический метод	1	-
12252	625401.29	318533.39	Картометрический метод	1	-
12253	625388.68	318521.54	Картометрический метод	1	-
12254	625389.26	318503.01	Картометрический метод	1	-
12255	625420.20	318411.33	Картометрический метод	1	-
12256	625543.08	318456.22	Картометрический метод	1	-
12257	625546.34	318455.98	Картометрический метод	1	-
12258	625572.76	318469.64	Картометрический метод	1	-
12259	625676.04	318514.07	Картометрический метод	1	-
12260	625774.36	318548.34	Картометрический метод	1	-
12261	625823.98	318570.04	Картометрический метод	1	-

2. Сведения о характерных точках границ объекта					
Обозначение характерных точек границ	Координаты, м		Метод определения координат характерной точки	Средняя квадратическая погрешность положения характерной точки (Mt), м	Описание обозначения точки на местности (при наличии)
	X	Y			
1	2	3	4	5	6
12262	625957.43	318623.10	Картометрический метод	1	-
12263	626002.84	318643.20	Картометрический метод	1	-
12238	626008.73	318644.98	Картометрический метод	1	-
12264	623036.19	314474.32	Картометрический метод	1	-
12265	623045.61	314532.12	Картометрический метод	1	-
12266	623050.57	314587.42	Картометрический метод	1	-
12267	623047.66	314629.61	Картометрический метод	1	-
12268	623033.82	314662.47	Картометрический метод	1	-
12269	623016.91	314684.69	Картометрический метод	1	-
12270	622987.47	314707.08	Картометрический метод	1	-
12271	623011.25	314776.32	Картометрический метод	1	-
12272	623069.75	314842.40	Картометрический метод	1	-
12273	622891.37	314926.04	Картометрический метод	1	-
12274	622881.44	314969.32	Картометрический метод	1	-
12275	622893.52	315012.29	Картометрический метод	1	-
12276	622859.66	315044.48	Картометрический метод	1	-
12277	622825.27	315041.47	Картометрический метод	1	-
12278	622805.51	315074.34	Картометрический метод	1	-
12279	622828.88	315107.46	Картометрический метод	1	-
12280	622724.66	315204.97	Картометрический метод	1	-
12281	622563.36	315356.90	Картометрический метод	1	-
12282	622479.39	315274.29	Картометрический метод	1	-
12283	622397.14	315087.32	Картометрический метод	1	-
12284	622388.33	315006.18	Картометрический метод	1	-
12285	622368.35	314976.22	Картометрический метод	1	-

2. Сведения о характерных точках границ объекта					
Обозначение характерных точек границ	Координаты, м		Метод определения координат характерной точки	Средняя квадратическая погрешность положения характерной точки (M _t), м	Описание обозначения точки на местности (при наличии)
	X	Y			
1	2	3	4	5	6
12286	622337.58	314963.91	Картометрический метод	1	-
12287	622321.69	314975.42	Картометрический метод	1	-
12288	622277.77	315025.04	Картометрический метод	1	-
12289	622271.07	315030.13	Картометрический метод	1	-
12290	622126.33	314836.21	Картометрический метод	1	-
12291	622143.28	314808.10	Картометрический метод	1	-
12292	622144.63	314794.54	Картометрический метод	1	-
12293	622139.78	314772.04	Картометрический метод	1	-
12294	622126.66	314753.42	Картометрический метод	1	-
12295	622197.45	314692.18	Картометрический метод	1	-
12296	622364.71	314586.56	Картометрический метод	1	-
12297	622478.87	314472.93	Картометрический метод	1	-
12298	622566.33	314466.26	Картометрический метод	1	-
12299	622563.65	314432.32	Картометрический метод	1	-
12300	622611.60	314431.92	Картометрический метод	1	-
12301	622825.65	314465.48	Картометрический метод	1	-
12302	622945.53	314471.52	Картометрический метод	1	-
12264	623036.19	314474.32	Картометрический метод	1	-
12303	621324.36	312037.39	Картометрический метод	1	-
12304	621419.29	312260.13	Картометрический метод	1	-
12305	621472.77	312375.80	Картометрический метод	1	-
12306	621501.01	312388.06	Картометрический метод	1	-
12307	621514.28	312442.46	Картометрический метод	1	-
12308	621527.34	312469.34	Картометрический метод	1	-
12309	621556.73	312507.77	Картометрический метод	1	-

2. Сведения о характерных точках границ объекта					
Обозначение характерных точек границ	Координаты, м		Метод определения координат характерной точки	Средняя квадратическая погрешность положения характерной точки (M _t), м	Описание обозначения точки на местности (при наличии)
	X	Y			
1	2	3	4	5	6
12310	621554.90	312515.40	Картометрический метод	1	-
12311	621578.20	312555.20	Картометрический метод	1	-
12312	621672.05	312743.19	Картометрический метод	1	-
12313	621696.04	312741.95	Картометрический метод	1	-
12314	621706.40	312767.60	Картометрический метод	1	-
12315	621742.80	312849.10	Картометрический метод	1	-
12316	621792.00	312932.32	Картометрический метод	1	-
12317	621872.38	313127.34	Картометрический метод	1	-
12318	621897.68	313171.08	Картометрический метод	1	-
12319	621941.57	313229.32	Картометрический метод	1	-
12320	621937.81	313248.18	Картометрический метод	1	-
12321	621785.94	313336.35	Картометрический метод	1	-
12322	621529.63	312839.52	Картометрический метод	1	-
12323	621475.34	312807.91	Картометрический метод	1	-
12324	621423.83	312686.01	Картометрический метод	1	-
12325	621378.30	312692.08	Картометрический метод	1	-
12326	621303.02	312634.40	Картометрический метод	1	-
12327	621222.28	312541.52	Картометрический метод	1	-
12328	621181.00	312448.03	Картометрический метод	1	-
12329	621181.00	312382.46	Картометрический метод	1	-
12330	621140.93	312311.43	Картометрический метод	1	-
12331	621125.15	312227.04	Картометрический метод	1	-
12332	621099.65	312160.87	Картометрический метод	1	-
12333	621082.65	312143.27	Картометрический метод	1	-
12334	621099.65	312104.41	Картометрический метод	1	-

2. Сведения о характерных точках границ объекта					
Обозначение характерных точек границ	Координаты, м		Метод определения координат характерной точки	Средняя квадратическая погрешность положения характерной точки (Mt), м	Описание обозначения точки на местности (при наличии)
	X	Y			
1	2	3	4	5	6
12335	621136.68	312088.63	Картометрический метод	1	-
12336	620972.16	311795.40	Картометрический метод	1	-
12337	621018.63	311760.02	Картометрический метод	1	-
12338	621039.39	311748.65	Картометрический метод	1	-
12339	621056.79	311724.48	Картометрический метод	1	-
12340	621070.31	311705.97	Картометрический метод	1	-
12341	621079.86	311693.01	Картометрический метод	1	-
12342	621102.04	311714.49	Картометрический метод	1	-
12343	621126.42	311755.17	Картометрический метод	1	-
12344	621152.00	311742.90	Картометрический метод	1	-
12345	621163.19	311786.41	Картометрический метод	1	-
12346	621184.92	311800.15	Картометрический метод	1	-
12347	621208.24	311832.10	Картометрический метод	1	-
12348	621225.81	311868.85	Картометрический метод	1	-
12349	621254.89	311889.61	Картометрический метод	1	-
12350	621295.22	311887.49	Картометрический метод	1	-
12351	621314.46	311910.06	Картометрический метод	1	-
12352	621265.20	311939.60	Картометрический метод	1	-
12303	621324.36	312037.39	Картометрический метод	1	-
12353	625262.63	312562.10	Картометрический метод	1	-
12354	625258.52	312583.19	Картометрический метод	1	-
12355	625279.24	312636.00	Картометрический метод	1	-
12356	625293.58	312632.47	Картометрический метод	1	-
12357	625297.11	312646.81	Картометрический метод	1	-
12358	625285.02	312652.52	Картометрический метод	1	-

2. Сведения о характерных точках границ объекта					
Обозначение характерных точек границ	Координаты, м		Метод определения координат характерной точки	Средняя квадратическая погрешность положения характерной точки (M _t), м	Описание обозначения точки на местности (при наличии)
	X	Y			
1	2	3	4	5	6
12359	625289.55	312683.56	Картометрический метод	1	-
12360	625261.36	312906.71	Картометрический метод	1	-
12361	625257.88	312924.38	Картометрический метод	1	-
12362	625256.41	312933.48	Картометрический метод	1	-
12363	625282.87	313016.15	Картометрический метод	1	-
12364	625257.72	313123.21	Картометрический метод	1	-
12365	625236.39	313128.54	Картометрический метод	1	-
12366	625154.86	313280.94	Картометрический метод	1	-
12367	625175.43	313288.56	Картометрический метод	1	-
12368	625173.14	313397.52	Картометрический метод	1	-
12369	625147.24	313398.67	Картометрический метод	1	-
12370	625141.14	313441.34	Картометрический метод	1	-
12371	625104.56	313462.67	Картометрический метод	1	-
12372	625012.52	313483.27	Картометрический метод	1	-
12373	624887.71	313463.99	Картометрический метод	1	-
12374	624849.42	313374.18	Картометрический метод	1	-
12375	624841.02	313310.62	Картометрический метод	1	-
12376	624848.21	313238.58	Картометрический метод	1	-
12377	624861.08	313154.06	Картометрический метод	1	-
12378	624885.51	312961.84	Картометрический метод	1	-
12379	624891.74	312936.95	Картометрический метод	1	-
12380	624909.07	312839.10	Картометрический метод	1	-
12381	624930.76	312675.36	Картометрический метод	1	-
12382	624922.33	312632.82	Картометрический метод	1	-
12383	625039.53	312555.48	Картометрический метод	1	-

2. Сведения о характерных точках границ объекта					
Обозначение характерных точек границ	Координаты, м		Метод определения координат характерной точки	Средняя квадратическая погрешность положения характерной точки (M _t), м	Описание обозначения точки на местности (при наличии)
	X	Y			
1	2	3	4	5	6
12384	625182.08	312578.78	Картометрический метод	1	-
12385	625193.81	312548.73	Картометрический метод	1	-
12353	625262.63	312562.10	Картометрический метод	1	-
12386	625603.42	315051.46	Картометрический метод	1	-
12387	625765.09	315298.71	Картометрический метод	1	-
12388	625900.80	315485.44	Картометрический метод	1	-
12389	625812.50	315533.76	Картометрический метод	1	-
12390	625774.51	315589.01	Картометрический метод	1	-
12391	625761.84	315610.40	Картометрический метод	1	-
12392	625670.89	315597.90	Картометрический метод	1	-
12393	625545.95	315461.29	Картометрический метод	1	-
12394	625368.52	315155.59	Картометрический метод	1	-
12395	625256.07	314949.01	Картометрический метод	1	-
12396	625267.73	314908.19	Картометрический метод	1	-
12397	625281.67	314894.22	Картометрический метод	1	-
12398	625310.25	314893.80	Картометрический метод	1	-
12399	625338.25	314886.36	Картометрический метод	1	-
12400	625365.45	314870.52	Картометрический метод	1	-
12401	625395.42	314855.54	Картометрический метод	1	-
12402	625452.29	314836.90	Картометрический метод	1	-
12403	625482.33	314840.20	Картометрический метод	1	-
12404	625518.51	314903.85	Картометрический метод	1	-
12386	625603.42	315051.46	Картометрический метод	1	-
12405	618360.14	301461.72	Картометрический метод	1	-
12406	618366.52	301464.47	Картометрический метод	1	-

2. Сведения о характерных точках границ объекта					
Обозначение характерных точек границ	Координаты, м		Метод определения координат характерной точки	Средняя квадратическая погрешность положения характерной точки (M _t), м	Описание обозначения точки на местности (при наличии)
	X	Y			
1	2	3	4	5	6
12407	618378.60	301483.30	Картометрический метод	1	-
12408	618283.32	301580.02	Картометрический метод	1	-
12409	618281.79	301605.44	Картометрический метод	1	-
12410	618213.26	301665.46	Картометрический метод	1	-
12411	618078.13	301704.46	Картометрический метод	1	-
12412	618084.54	301719.36	Картометрический метод	1	-
12413	618027.77	301741.40	Картометрический метод	1	-
12414	618020.73	301725.80	Картометрический метод	1	-
12415	617902.00	301772.76	Картометрический метод	1	-
12416	617906.97	301790.89	Картометрический метод	1	-
12417	617883.42	301797.80	Картометрический метод	1	-
12418	617863.46	301803.65	Картометрический метод	1	-
12419	617822.03	301815.94	Картометрический метод	1	-
12420	617805.08	301765.09	Картометрический метод	1	-
12421	617828.18	301707.64	Картометрический метод	1	-
12422	617848.14	301637.12	Картометрический метод	1	-
12423	617989.33	301341.77	Картометрический метод	1	-
12424	618004.90	301317.65	Картометрический метод	1	-
12425	618040.83	301297.80	Картометрический метод	1	-
12426	618051.40	301329.32	Картометрический метод	1	-
12427	618101.28	301461.60	Картометрический метод	1	-
12428	618108.27	301453.11	Картометрический метод	1	-
12429	618189.37	301421.52	Картометрический метод	1	-
12430	618200.19	301450.53	Картометрический метод	1	-
12431	618211.39	301483.04	Картометрический метод	1	-

2. Сведения о характерных точках границ объекта					
Обозначение характерных точек границ	Координаты, м		Метод определения координат характерной точки	Средняя квадратическая погрешность положения характерной точки (M _t), м	Описание обозначения точки на местности (при наличии)
	X	Y			
1	2	3	4	5	6
12432	618220.64	301509.77	Картометрический метод	1	-
12433	618236.34	301512.47	Картометрический метод	1	-
12434	618247.11	301512.31	Картометрический метод	1	-
12435	618268.65	301506.87	Картометрический метод	1	-
12436	618305.70	301491.87	Картометрический метод	1	-
12405	618360.14	301461.72	Картометрический метод	1	-
12437	619818.83	309720.62	Картометрический метод	1	-
12438	619741.51	309863.61	Картометрический метод	1	-
12439	619716.46	309904.50	Картометрический метод	1	-
12440	619709.22	309915.70	Картометрический метод	1	-
12441	619704.81	309919.47	Картометрический метод	1	-
12442	619683.53	309946.85	Картометрический метод	1	-
12443	619753.04	310042.59	Картометрический метод	1	-
12444	619674.82	310056.74	Картометрический метод	1	-
12445	619651.66	310065.45	Картометрический метод	1	-
12446	619657.70	310097.98	Картометрический метод	1	-
12447	619660.25	310144.47	Картометрический метод	1	-
12448	619683.77	310150.23	Картометрический метод	1	-
12449	619590.95	310311.66	Картометрический метод	1	-
12450	619515.87	310291.75	Картометрический метод	1	-
12451	619483.21	310289.04	Картометрический метод	1	-
12452	619329.22	310221.90	Картометрический метод	1	-
12453	619063.29	310083.40	Картометрический метод	1	-
12454	619036.31	310055.40	Картометрический метод	1	-
12455	619002.24	310049.00	Картометрический метод	1	-

2. Сведения о характерных точках границ объекта					
Обозначение характерных точек границ	Координаты, м		Метод определения координат характерной точки	Средняя квадратическая погрешность положения характерной точки (Mt), м	Описание обозначения точки на местности (при наличии)
	X	Y			
1	2	3	4	5	6
12456	618919.38	310035.53	Картометрический метод	1	-
12457	618825.94	310022.16	Картометрический метод	1	-
12458	618781.68	310009.94	Картометрический метод	1	-
12459	618746.97	309992.05	Картометрический метод	1	-
12460	618755.35	309842.61	Картометрический метод	1	-
12461	618744.85	309816.16	Картометрический метод	1	-
12462	618756.68	309770.93	Картометрический метод	1	-
12463	618764.87	309762.27	Картометрический метод	1	-
12464	618950.26	309793.68	Картометрический метод	1	-
12465	619056.76	309806.35	Картометрический метод	1	-
12466	619084.38	309811.98	Картометрический метод	1	-
12467	619103.38	309745.88	Картометрический метод	1	-
12468	619087.40	309671.82	Картометрический метод	1	-
12469	619050.39	309500.46	Картометрический метод	1	-
12470	619289.83	309454.00	Картометрический метод	1	-
12471	619587.27	309588.25	Картометрический метод	1	-
12437	619818.83	309720.62	Картометрический метод	1	-
12472	619086.99	309607.42	Картометрический метод	1	-
12473	619087.19	309608.40	Картометрический метод	1	-
12474	619086.21	309608.60	Картометрический метод	1	-
12475	619086.01	309607.62	Картометрический метод	1	-
12472	619086.99	309607.42	Картометрический метод	1	-
12476	618496.03	301704.04	Картометрический метод	1	-
12477	618471.54	301684.23	Картометрический метод	1	-
12478	618412.89	301719.33	Картометрический метод	1	-

2. Сведения о характерных точках границ объекта					
Обозначение характерных точек границ	Координаты, м		Метод определения координат характерной точки	Средняя квадратическая погрешность положения характерной точки (Mt), м	Описание обозначения точки на местности (при наличии)
	X	Y			
1	2	3	4	5	6
12479	618399.83	301687.03	Картометрический метод	1	-
12480	618398.85	301687.83	Картометрический метод	1	-
12481	618364.19	301716.74	Картометрический метод	1	-
12482	618357.13	301722.65	Картометрический метод	1	-
12483	618338.41	301687.42	Картометрический метод	1	-
12484	618360.33	301662.84	Картометрический метод	1	-
12485	618378.81	301641.79	Картометрический метод	1	-
12486	618385.18	301652.58	Картометрический метод	1	-
12487	618525.22	301571.05	Картометрический метод	1	-
12488	618561.64	301525.40	Картометрический метод	1	-
12489	618554.75	301572.32	Картометрический метод	1	-
12490	618549.64	301597.82	Картометрический метод	1	-
12491	618540.80	301621.41	Картометрический метод	1	-
12492	618530.32	301646.01	Картометрический метод	1	-
12493	618509.51	301684.91	Картометрический метод	1	-
12476	618496.03	301704.04	Картометрический метод	1	-
12494	618281.84	301812.17	Картометрический метод	1	-
12495	618328.75	301909.94	Картометрический метод	1	-
12496	618447.19	301980.41	Картометрический метод	1	-
12497	618367.58	302014.34	Картометрический метод	1	-
12498	618369.72	302032.51	Картометрический метод	1	-
12499	618365.64	302087.31	Картометрический метод	1	-
12500	618380.66	302123.78	Картометрический метод	1	-
12501	618398.44	302248.89	Картометрический метод	1	-
12502	618405.47	302302.10	Картометрический метод	1	-

2. Сведения о характерных точках границ объекта					
Обозначение характерных точек границ	Координаты, м		Метод определения координат характерной точки	Средняя квадратическая погрешность положения характерной точки (M _t), м	Описание обозначения точки на местности (при наличии)
	X	Y			
1	2	3	4	5	6
12503	618388.28	302311.05	Картометрический метод	1	-
12504	618325.83	302342.05	Картометрический метод	1	-
12505	618311.93	302308.25	Картометрический метод	1	-
12506	617985.44	302442.74	Картометрический метод	1	-
12507	617940.94	302460.14	Картометрический метод	1	-
12508	617912.82	302311.18	Картометрический метод	1	-
12509	617761.43	302348.92	Картометрический метод	1	-
12510	617752.30	302314.26	Картометрический метод	1	-
12511	617748.04	302286.06	Картометрический метод	1	-
12512	617733.92	302241.64	Картометрический метод	1	-
12513	617696.14	302134.52	Картометрический метод	1	-
12514	617678.19	302060.24	Картометрический метод	1	-
12515	617653.32	302024.48	Картометрический метод	1	-
12516	617783.39	301950.73	Картометрический метод	1	-
12517	617850.79	301982.26	Картометрический метод	1	-
12518	617839.30	301908.60	Картометрический метод	1	-
12519	617872.19	301900.82	Картометрический метод	1	-
12520	618166.92	301784.76	Картометрический метод	1	-
12521	618239.08	301760.99	Картометрический метод	1	-
12494	618281.84	301812.17	Картометрический метод	1	-
12522	616636.16	301281.77	Картометрический метод	1	-
12523	616936.35	301696.85	Картометрический метод	1	-
12524	616974.53	301749.68	Картометрический метод	1	-
12525	617016.06	301807.69	Картометрический метод	1	-
12526	616954.48	301846.30	Картометрический метод	1	-

2. Сведения о характерных точках границ объекта					
Обозначение характерных точек границ	Координаты, м		Метод определения координат характерной точки	Средняя квадратическая погрешность положения характерной точки (Mt), м	Описание обозначения точки на местности (при наличии)
	X	Y			
1	2	3	4	5	6
12527	616908.07	301871.97	Картометрический метод	1	-
12528	616843.89	301907.56	Картометрический метод	1	-
12529	616826.21	301903.99	Картометрический метод	1	-
12530	616807.02	301916.25	Картометрический метод	1	-
12531	616628.64	301677.28	Картометрический метод	1	-
12532	616613.94	301670.42	Картометрический метод	1	-
12533	616612.38	301669.42	Картометрический метод	1	-
12534	616598.26	301657.47	Картометрический метод	1	-
12535	616597.46	301656.67	Картометрический метод	1	-
12536	616572.47	301627.34	Картометрический метод	1	-
12537	616571.35	301625.52	Картометрический метод	1	-
12538	616562.66	301604.88	Картометрический метод	1	-
12539	616562.17	301603.03	Картометрический метод	1	-
12540	616557.83	301568.35	Картометрический метод	1	-
12541	616551.20	301523.57	Картометрический метод	1	-
12542	616534.11	301534.06	Картометрический метод	1	-
12543	616514.02	301548.64	Картометрический метод	1	-
12544	616476.16	301562.35	Картометрический метод	1	-
12545	616471.86	301563.61	Картометрический метод	1	-
12546	616483.81	301582.88	Картометрический метод	1	-
12547	616511.77	301614.61	Картометрический метод	1	-
12548	616512.86	301616.66	Картометрический метод	1	-
12549	616523.13	301656.42	Картометрический метод	1	-
12550	616533.62	301688.16	Картометрический метод	1	-
12551	616568.58	301775.68	Картометрический метод	1	-

2. Сведения о характерных точках границ объекта					
Обозначение характерных точек границ	Координаты, м		Метод определения координат характерной точки	Средняя квадратическая погрешность положения характерной точки (M _t), м	Описание обозначения точки на местности (при наличии)
	X	Y			
1	2	3	4	5	6
12552	616581.87	301807.14	Картометрический метод	1	-
12553	616581.97	301807.40	Картометрический метод	1	-
12554	616586.79	301820.89	Картометрический метод	1	-
12555	616587.58	301822.63	Картометрический метод	1	-
12556	616636.65	301804.92	Картометрический метод	1	-
12557	616645.65	301823.45	Картометрический метод	1	-
12558	616678.80	301899.01	Картометрический метод	1	-
12559	616711.09	301941.52	Картометрический метод	1	-
12560	616732.81	301970.18	Картометрический метод	1	-
12561	616719.38	301978.44	Картометрический метод	1	-
12562	616717.13	301982.43	Картометрический метод	1	-
12563	616705.15	301989.56	Картометрический метод	1	-
12564	616650.77	302013.98	Картометрический метод	1	-
12565	616646.49	302011.27	Картометрический метод	1	-
12566	616624.91	302022.10	Картометрический метод	1	-
12567	616620.41	302031.41	Картометрический метод	1	-
12568	616609.31	302037.66	Картометрический метод	1	-
12569	616601.03	302021.20	Картометрический метод	1	-
12570	616595.77	302014.40	Картометрический метод	1	-
12571	616583.43	302019.94	Картометрический метод	1	-
12572	616580.53	302014.93	Картометрический метод	1	-
12573	616578.49	302014.68	Картометрический метод	1	-
12574	616522.67	302027.71	Картометрический метод	1	-
12575	616525.93	302036.29	Картометрический метод	1	-
12576	616518.31	302039.70	Картометрический метод	1	-

2. Сведения о характерных точках границ объекта					
Обозначение характерных точек границ	Координаты, м		Метод определения координат характерной точки	Средняя квадратическая погрешность положения характерной точки (M _t), м	Описание обозначения точки на местности (при наличии)
	X	Y			
1	2	3	4	5	6
12577	616515.06	302041.60	Картометрический метод	1	-
12578	616450.42	302079.63	Картометрический метод	1	-
12579	616434.13	302089.19	Картометрический метод	1	-
12580	616446.29	302109.71	Картометрический метод	1	-
12581	616426.19	302116.97	Картометрический метод	1	-
12582	616429.69	302130.08	Картометрический метод	1	-
12583	616427.33	302128.77	Картометрический метод	1	-
12584	616421.57	302132.20	Картометрический метод	1	-
12585	616422.16	302136.20	Картометрический метод	1	-
12586	616413.53	302141.77	Картометрический метод	1	-
12587	616406.04	302119.17	Картометрический метод	1	-
12588	616375.82	302026.18	Картометрический метод	1	-
12589	616367.70	302003.07	Картометрический метод	1	-
12590	616303.14	301854.89	Картометрический метод	1	-
12591	616245.68	301880.79	Картометрический метод	1	-
12592	616230.85	301887.47	Картометрический метод	1	-
12593	616228.35	301888.11	Картометрический метод	1	-
12594	616155.84	301906.85	Картометрический метод	1	-
12595	616123.91	301915.03	Картометрический метод	1	-
12596	616116.85	301915.35	Картометрический метод	1	-
12597	616058.94	301918.43	Картометрический метод	1	-
12598	616015.22	301804.08	Картометрический метод	1	-
12599	616052.32	301739.79	Картометрический метод	1	-
12600	616070.04	301694.27	Картометрический метод	1	-
12601	616077.75	301686.62	Картометрический метод	1	-

2. Сведения о характерных точках границ объекта					
Обозначение характерных точек границ	Координаты, м		Метод определения координат характерной точки	Средняя квадратическая погрешность положения характерной точки (Mt), м	Описание обозначения точки на местности (при наличии)
	X	Y			
1	2	3	4	5	6
12602	616091.17	301667.32	Картометрический метод	1	-
12603	616100.34	301664.29	Картометрический метод	1	-
12604	616109.91	301663.29	Картометрический метод	1	-
12605	616132.52	301660.78	Картометрический метод	1	-
12606	616159.74	301649.90	Картометрический метод	1	-
12607	616191.23	301614.39	Картометрический метод	1	-
12608	616204.28	301571.07	Картометрический метод	1	-
12609	616205.08	301505.79	Картометрический метод	1	-
12610	616212.72	301497.13	Картометрический метод	1	-
12611	616393.22	301413.14	Картометрический метод	1	-
12612	616418.51	301401.68	Картометрический метод	1	-
12613	616481.38	301366.69	Картометрический метод	1	-
12614	616568.25	301307.06	Картометрический метод	1	-
12522	616636.16	301281.77	Картометрический метод	1	-
12615	617891.30	304270.73	Картометрический метод	1	-
12616	617921.54	304377.36	Картометрический метод	1	-
12617	617932.21	304435.27	Картометрический метод	1	-
12618	617865.16	304458.13	Картометрический метод	1	-
12619	617884.97	304502.33	Картометрический метод	1	-
12620	617886.49	304540.42	Картометрический метод	1	-
12621	617670.09	304688.25	Картометрический метод	1	-
12622	617624.37	304689.77	Картометрический метод	1	-
12623	617519.21	304631.86	Картометрический метод	1	-
12624	617412.54	304723.30	Картометрический метод	1	-
12625	617315.00	304787.31	Картометрический метод	1	-

2. Сведения о характерных точках границ объекта					
Обозначение характерных точек границ	Координаты, м		Метод определения координат характерной точки	Средняя квадратическая погрешность положения характерной точки (M _t), м	Описание обозначения точки на местности (при наличии)
	X	Y			
1	2	3	4	5	6
12626	617244.90	304801.02	Картометрический метод	1	-
12627	617196.13	304837.60	Картометрический метод	1	-
12628	617153.46	304863.51	Картометрический метод	1	-
12629	617103.17	304898.56	Картометрический метод	1	-
12630	617081.92	304956.47	Картометрический метод	1	-
12631	617056.61	304940.32	Картометрический метод	1	-
12632	617055.70	304935.00	Картометрический метод	1	-
12633	617034.54	304933.28	Картометрический метод	1	-
12634	616950.47	304789.17	Картометрический метод	1	-
12635	616913.87	304710.24	Картометрический метод	1	-
12636	616854.33	304587.80	Картометрический метод	1	-
12637	616814.01	304549.50	Картометрический метод	1	-
12638	616793.29	304507.93	Картометрический метод	1	-
12639	616755.62	304472.17	Картометрический метод	1	-
12640	616664.32	304338.47	Картометрический метод	1	-
12641	616656.38	304328.42	Картометрический метод	1	-
12642	616667.76	304316.64	Картометрический метод	1	-
12643	616672.52	304312.61	Картометрический метод	1	-
12644	616636.00	304269.57	Картометрический метод	1	-
12645	616406.28	304011.12	Картометрический метод	1	-
12646	616384.24	303987.11	Картометрический метод	1	-
12647	616445.23	303854.01	Картометрический метод	1	-
12648	616483.21	303773.66	Картометрический метод	1	-
12649	616977.00	304049.40	Картометрический метод	1	-
12650	616982.30	304049.37	Картометрический метод	1	-

2. Сведения о характерных точках границ объекта					
Обозначение характерных точек границ	Координаты, м		Метод определения координат характерной точки	Средняя квадратическая погрешность положения характерной точки (Mt), м	Описание обозначения точки на местности (при наличии)
	X	Y			
1	2	3	4	5	6
12651	617003.11	304055.91	Картометрический метод	1	-
12652	617018.16	304063.16	Картометрический метод	1	-
12653	617047.40	304098.84	Картометрический метод	1	-
12654	617068.49	304116.38	Картометрический метод	1	-
12655	617131.77	304117.74	Картометрический метод	1	-
12656	617228.24	304107.14	Картометрический метод	1	-
12657	617307.23	304080.75	Картометрический метод	1	-
12658	617322.19	304081.67	Картометрический метод	1	-
12659	617371.05	304112.19	Картометрический метод	1	-
12660	617455.24	304127.29	Картометрический метод	1	-
12661	617635.44	304061.97	Картометрический метод	1	-
12662	617726.37	304078.06	Картометрический метод	1	-
12615	617891.30	304270.73	Картометрический метод	1	-
12663	617360.17	304707.96	Картометрический метод	1	-
12664	617359.41	304706.19	Картометрический метод	1	-
12665	617368.50	304701.87	Картометрический метод	1	-
12666	617369.57	304704.35	Картометрический метод	1	-
12663	617360.17	304707.96	Картометрический метод	1	-
12667	617224.34	304242.89	Картометрический метод	1	-
12668	617225.18	304245.12	Картометрический метод	1	-
12669	617222.94	304245.97	Картометрический метод	1	-
12670	617222.10	304243.73	Картометрический метод	1	-
12667	617224.34	304242.89	Картометрический метод	1	-
12671	617343.97	304616.69	Картометрический метод	1	-
12672	617343.44	304614.36	Картометрический метод	1	-

2. Сведения о характерных точках границ объекта					
Обозначение характерных точек границ	Координаты, м		Метод определения координат характерной точки	Средняя квадратическая погрешность положения характерной точки (M _t), м	Описание обозначения точки на местности (при наличии)
	X	Y			
1	2	3	4	5	6
12673	617345.77	304613.82	Картометрический метод	1	-
12674	617346.30	304616.16	Картометрический метод	1	-
12671	617343.97	304616.69	Картометрический метод	1	-
12675	617263.70	304347.53	Картометрический метод	1	-
12676	617264.55	304349.77	Картометрический метод	1	-
12677	617262.31	304350.61	Картометрический метод	1	-
12678	617261.47	304348.38	Картометрический метод	1	-
12675	617263.70	304347.53	Картометрический метод	1	-
12679	617558.64	304597.88	Картометрический метод	1	-
12680	617559.11	304598.77	Картометрический метод	1	-
12681	617558.22	304599.23	Картометрический метод	1	-
12682	617557.76	304598.34	Картометрический метод	1	-
12679	617558.64	304597.88	Картометрический метод	1	-
12683	617809.34	304439.80	Картометрический метод	1	-
12684	617809.44	304440.79	Картометрический метод	1	-
12685	617808.44	304440.89	Картометрический метод	1	-
12686	617808.34	304439.89	Картометрический метод	1	-
12683	617809.34	304439.80	Картометрический метод	1	-
12687	617329.01	304506.03	Картометрический метод	1	-
12688	617329.50	304507.86	Картометрический метод	1	-
12689	617322.32	304510.23	Картометрический метод	1	-
12690	617321.60	304507.58	Картометрический метод	1	-
12687	617329.01	304506.03	Картометрический метод	1	-
12691	616664.32	304338.47	Картометрический метод	1	-
12692	616755.62	304472.17	Картометрический метод	1	-

2. Сведения о характерных точках границ объекта					
Обозначение характерных точек границ	Координаты, м		Метод определения координат характерной точки	Средняя квадратическая погрешность положения характерной точки (Mt), м	Описание обозначения точки на местности (при наличии)
	X	Y			
1	2	3	4	5	6
12693	616793.29	304507.93	Картометрический метод	1	-
12694	616814.01	304549.50	Картометрический метод	1	-
12695	616854.33	304587.80	Картометрический метод	1	-
12696	616913.87	304710.24	Картометрический метод	1	-
12697	616950.47	304789.17	Картометрический метод	1	-
12698	617034.54	304933.28	Картометрический метод	1	-
12699	617055.70	304935.00	Картометрический метод	1	-
12700	617064.12	305008.10	Картометрический метод	1	-
12701	617076.04	305057.21	Картометрический метод	1	-
12702	617087.48	305088.68	Картометрический метод	1	-
12703	617042.37	305082.31	Картометрический метод	1	-
12704	616910.38	305069.04	Картометрический метод	1	-
12705	616778.33	305035.65	Картометрический метод	1	-
12706	616736.01	305037.94	Картометрический метод	1	-
12707	616722.28	305061.96	Картометрический метод	1	-
12708	616725.72	305107.14	Картометрический метод	1	-
12709	616730.20	305143.37	Картометрический метод	1	-
12710	616708.93	305172.87	Картометрический метод	1	-
12711	616637.58	305187.28	Картометрический метод	1	-
12712	616610.82	305205.80	Картометрический метод	1	-
12713	616583.38	305232.56	Картометрический метод	1	-
12714	616531.13	305251.18	Картометрический метод	1	-
12715	616493.50	305275.78	Картометрический метод	1	-
12716	616487.32	305347.82	Картометрический метод	1	-
12717	616474.29	305383.50	Картометрический метод	1	-

2. Сведения о характерных точках границ объекта					
Обозначение характерных точек границ	Координаты, м		Метод определения координат характерной точки	Средняя квадратическая погрешность положения характерной точки (M _t), м	Описание обозначения точки на местности (при наличии)
	X	Y			
1	2	3	4	5	6
12718	616430.38	305436.33	Картометрический метод	1	-
12719	616411.17	305482.98	Картометрический метод	1	-
12720	616357.65	305518.66	Картометрический метод	1	-
12721	616286.83	305526.75	Картометрический метод	1	-
12722	616182.70	305439.07	Картометрический метод	1	-
12723	616085.28	305441.82	Картометрический метод	1	-
12724	616048.23	305482.30	Картометрический метод	1	-
12725	616035.88	305518.66	Картометрический метод	1	-
12726	615987.85	305513.86	Картометрический метод	1	-
12727	615958.35	305483.67	Картометрический метод	1	-
12728	615943.94	305405.46	Картометрический метод	1	-
12729	615924.05	305373.21	Картометрический метод	1	-
12730	615929.22	305345.35	Картометрический метод	1	-
12731	615954.02	305321.92	Картометрический метод	1	-
12732	615969.27	305295.85	Картометрический метод	1	-
12733	615978.85	305271.30	Картометрический метод	1	-
12734	615984.55	305238.15	Картометрический метод	1	-
12735	615982.89	305210.47	Картометрический метод	1	-
12736	615946.78	305110.92	Картометрический метод	1	-
12737	615917.68	305016.63	Картометрический метод	1	-
12738	615916.74	304978.62	Картометрический метод	1	-
12739	615926.40	304958.60	Картометрический метод	1	-
12740	616033.91	304763.19	Картометрический метод	1	-
12741	616069.98	304682.45	Картометрический метод	1	-
12742	616133.90	304629.54	Картометрический метод	1	-

2. Сведения о характерных точках границ объекта					
Обозначение характерных точек границ	Координаты, м		Метод определения координат характерной точки	Средняя квадратическая погрешность положения характерной точки (Mt), м	Описание обозначения точки на местности (при наличии)
	X	Y			
1	2	3	4	5	6
12743	616463.09	304420.50	Картометрический метод	1	-
12744	616487.86	304456.67	Картометрический метод	1	-
12745	616515.09	304452.77	Картометрический метод	1	-
12746	616552.52	304433.36	Картометрический метод	1	-
12747	616618.28	304386.63	Картометрический метод	1	-
12691	616664.32	304338.47	Картометрический метод	1	-
12748	626133.99	319669.49	Картометрический метод	1	-
12749	626131.81	319672.93	Картометрический метод	1	-
12750	626117.20	319697.89	Картометрический метод	1	-
12751	626092.41	319742.11	Картометрический метод	1	-
12752	626094.79	319743.79	Картометрический метод	1	-
12753	626081.24	319771.70	Картометрический метод	1	-
12754	626094.86	319782.65	Картометрический метод	1	-
12755	626071.31	319822.86	Картометрический метод	1	-
12756	626127.36	319860.28	Картометрический метод	1	-
12757	626174.20	319784.06	Картометрический метод	1	-
12758	626179.02	319787.08	Картометрический метод	1	-
12759	626201.64	319750.38	Картометрический метод	1	-
12760	626216.69	319725.20	Картометрический метод	1	-
12761	626217.61	319723.54	Картометрический метод	1	-
12762	626294.78	319773.42	Картометрический метод	1	-
12763	626294.80	319773.44	Картометрический метод	1	-
12764	626294.00	319785.50	Картометрический метод	1	-
12765	626190.60	319958.00	Картометрический метод	1	-
12766	626024.00	319888.30	Картометрический метод	1	-

2. Сведения о характерных точках границ объекта					
Обозначение характерных точек границ	Координаты, м		Метод определения координат характерной точки	Средняя квадратическая погрешность положения характерной точки (M _t), м	Описание обозначения точки на местности (при наличии)
	X	Y			
1	2	3	4	5	6
12767	626007.90	319747.70	Картометрический метод	1	-
12768	626084.50	319637.50	Картометрический метод	1	-
12748	626133.99	319669.49	Картометрический метод	1	-
12769	626004.02	320837.41	Картометрический метод	1	-
12770	626027.67	320804.35	Картометрический метод	1	-
12771	626038.25	320790.16	Картометрический метод	1	-
12772	626076.36	320735.76	Картометрический метод	1	-
12773	626076.30	320735.72	Картометрический метод	1	-
12774	626093.32	320711.47	Картометрический метод	1	-
12775	626093.36	320711.50	Картометрический метод	1	-
12776	626128.47	320661.38	Картометрический метод	1	-
12777	626157.33	320674.41	Картометрический метод	1	-
12778	626169.39	320536.81	Картометрический метод	1	-
12779	626146.47	320495.33	Картометрический метод	1	-
12780	626101.84	320562.59	Картометрический метод	1	-
12781	626085.30	320585.61	Картометрический метод	1	-
12782	626075.86	320601.63	Картометрический метод	1	-
12783	626065.52	320632.58	Картометрический метод	1	-
12784	626040.71	320695.64	Картометрический метод	1	-
12785	626015.22	320730.25	Картометрический метод	1	-
12786	626005.19	320744.01	Картометрический метод	1	-
12787	625964.19	320799.17	Картометрический метод	1	-
12788	625949.03	320818.65	Картометрический метод	1	-
12789	625863.88	320747.99	Картометрический метод	1	-
12790	625763.30	320622.27	Картометрический метод	1	-

2. Сведения о характерных точках границ объекта					
Обозначение характерных точек границ	Координаты, м		Метод определения координат характерной точки	Средняя квадратическая погрешность положения характерной точки (M _t), м	Описание обозначения точки на местности (при наличии)
	X	Y			
1	2	3	4	5	6
12791	625593.38	320427.20	Картометрический метод	1	-
12792	625540.65	320337.56	Картометрический метод	1	-
12793	625530.42	320301.12	Картометрический метод	1	-
12794	625529.37	320289.28	Картометрический метод	1	-
12795	625593.83	320247.51	Картометрический метод	1	-
12796	625530.89	320174.98	Картометрический метод	1	-
12797	625519.46	320143.74	Картометрический метод	1	-
12798	625570.52	320036.30	Картометрический метод	1	-
12799	625554.52	320008.11	Картометрический метод	1	-
12800	625588.04	319979.91	Картометрический метод	1	-
12801	625599.47	319947.15	Картометрический метод	1	-
12802	625626.90	319933.43	Картометрический метод	1	-
12803	625633.76	319906.76	Картометрический метод	1	-
12804	625682.53	319886.19	Картометрический метод	1	-
12805	625709.96	319822.18	Картометрический метод	1	-
12806	625754.16	319771.89	Картометрический метод	1	-
12807	625877.20	319907.50	Картометрический метод	1	-
12808	625900.90	319940.90	Картометрический метод	1	-
12809	625935.40	320000.80	Картометрический метод	1	-
12810	626085.50	320265.60	Картометрический метод	1	-
12811	626171.40	320018.70	Картометрический метод	1	-
12812	626259.40	320101.80	Картометрический метод	1	-
12813	626311.60	320147.50	Картометрический метод	1	-
12814	626391.40	320233.80	Картометрический метод	1	-
12815	626417.60	320252.50	Картометрический метод	1	-

2. Сведения о характерных точках границ объекта					
Обозначение характерных точек границ	Координаты, м		Метод определения координат характерной точки	Средняя квадратическая погрешность положения характерной точки (M _t), м	Описание обозначения точки на местности (при наличии)
	X	Y			
1	2	3	4	5	6
12816	626420.00	320254.20	Картометрический метод	1	-
12817	626442.60	320269.40	Картометрический метод	1	-
12818	626484.20	320426.40	Картометрический метод	1	-
12819	626468.20	320440.20	Картометрический метод	1	-
12820	626389.10	320501.10	Картометрический метод	1	-
12821	626356.80	320777.20	Картометрический метод	1	-
12822	626449.30	320815.50	Картометрический метод	1	-
12823	626468.50	320821.00	Картометрический метод	1	-
12824	626617.20	320885.20	Картометрический метод	1	-
12825	626683.10	320747.10	Картометрический метод	1	-
12826	626593.30	320700.70	Картометрический метод	1	-
12827	626568.40	320653.80	Картометрический метод	1	-
12828	626655.60	320597.00	Картометрический метод	1	-
12829	626650.00	320494.20	Картометрический метод	1	-
12830	626721.50	320490.30	Картометрический метод	1	-
12831	626759.90	320221.90	Картометрический метод	1	-
12832	626506.62	319953.22	Картометрический метод	1	-
12833	626564.65	319853.66	Картометрический метод	1	-
12834	626624.62	319702.84	Картометрический метод	1	-
12835	626747.38	319742.57	Картометрический метод	1	-
12836	626691.68	319853.65	Картометрический метод	1	-
12837	626708.06	319863.85	Картометрический метод	1	-
12838	626735.34	319876.36	Картометрический метод	1	-
12839	626760.09	319877.19	Картометрический метод	1	-
12840	626795.42	319874.31	Картометрический метод	1	-

2. Сведения о характерных точках границ объекта					
Обозначение характерных точек границ	Координаты, м		Метод определения координат характерной точки	Средняя квадратическая погрешность положения характерной точки (M _t), м	Описание обозначения точки на местности (при наличии)
	X	Y			
1	2	3	4	5	6
12841	626821.31	319870.42	Картометрический метод	1	-
12842	626804.00	319898.85	Картометрический метод	1	-
12843	626793.93	319933.10	Картометрический метод	1	-
12844	626794.50	319971.87	Картометрический метод	1	-
12845	626799.31	320001.28	Картометрический метод	1	-
12846	626970.25	320018.30	Картометрический метод	1	-
12847	627001.50	320135.57	Картометрический метод	1	-
12848	627004.69	320179.05	Картометрический метод	1	-
12849	627107.02	320193.64	Картометрический метод	1	-
12850	627112.23	320220.54	Картометрический метод	1	-
12851	627131.01	320294.53	Картометрический метод	1	-
12852	627154.86	320388.49	Картометрический метод	1	-
12853	627144.36	320481.37	Картометрический метод	1	-
12854	627136.00	320541.79	Картометрический метод	1	-
12855	627092.17	320510.90	Картометрический метод	1	-
12856	627049.47	320492.72	Картометрический метод	1	-
12857	627037.67	320491.73	Картометрический метод	1	-
12858	627006.91	320483.96	Картометрический метод	1	-
12859	627001.13	320492.27	Картометрический метод	1	-
12860	627013.51	320532.04	Картометрический метод	1	-
12861	627034.08	320648.12	Картометрический метод	1	-
12862	627056.56	320733.62	Картометрический метод	1	-
12863	627075.40	320816.76	Картометрический метод	1	-
12864	627075.71	320837.93	Картометрический метод	1	-
12865	627077.66	320889.62	Картометрический метод	1	-

2. Сведения о характерных точках границ объекта					
Обозначение характерных точек границ	Координаты, м		Метод определения координат характерной точки	Средняя квадратическая погрешность положения характерной точки (Mt), м	Описание обозначения точки на местности (при наличии)
	X	Y			
1	2	3	4	5	6
12866	627070.73	320924.30	Картометрический метод	1	-
12867	627073.88	320934.88	Картометрический метод	1	-
12868	627049.10	321008.91	Картометрический метод	1	-
12869	627022.43	321091.59	Картометрический метод	1	-
12870	627008.12	321154.20	Картометрический метод	1	-
12871	626961.73	321258.73	Картометрический метод	1	-
12872	626960.14	321320.68	Картометрический метод	1	-
12873	626962.45	321326.98	Картометрический метод	1	-
12874	626968.79	321365.36	Картометрический метод	1	-
12875	626939.04	321371.30	Картометрический метод	1	-
12876	626866.65	321426.92	Картометрический метод	1	-
12877	626813.31	321426.92	Картометрический метод	1	-
12878	626798.83	321414.73	Картометрический метод	1	-
12879	626779.78	321375.87	Картометрический метод	1	-
12880	626756.92	321385.77	Картометрический метод	1	-
12881	626738.64	321372.82	Картометрический метод	1	-
12882	626750.83	321342.34	Картометрический метод	1	-
12883	626743.97	321320.24	Картометрический метод	1	-
12884	626712.73	321317.96	Картометрический метод	1	-
12885	626698.25	321289.76	Картометрический метод	1	-
12886	626679.96	321294.33	Картометрический метод	1	-
12887	626652.42	321311.49	Картометрический метод	1	-
12888	626620.43	321217.27	Картометрический метод	1	-
12889	626550.52	321109.28	Картометрический метод	1	-
12890	626508.51	321115.85	Картометрический метод	1	-

2. Сведения о характерных точках границ объекта					
Обозначение характерных точек границ	Координаты, м		Метод определения координат характерной точки	Средняя квадратическая погрешность положения характерной точки (M _t), м	Описание обозначения точки на местности (при наличии)
	X	Y			
1	2	3	4	5	6
12891	626404.63	321078.97	Картометрический метод	1	-
12892	626298.21	321077.93	Картометрический метод	1	-
12893	626152.67	321045.17	Картометрический метод	1	-
12894	626094.76	321014.69	Картометрический метод	1	-
12895	626007.13	320866.86	Картометрический метод	1	-
12896	625991.68	320854.04	Картометрический метод	1	-
12769	626004.02	320837.41	Картометрический метод	1	-
12897	626618.34	319719.07	Картометрический метод	1	-
12898	626618.33	319722.67	Картометрический метод	1	-
12899	626621.93	319722.68	Картометрический метод	1	-
12900	626621.94	319719.08	Картометрический метод	1	-
12897	626618.34	319719.07	Картометрический метод	1	-
12901	628695.36	322721.88	Картометрический метод	1	-
12902	628783.41	322754.74	Картометрический метод	1	-
12903	628672.04	323049.62	Картометрический метод	1	-
12904	628618.99	323192.96	Картометрический метод	1	-
12905	628537.08	323392.15	Картометрический метод	1	-
12906	628454.51	323367.75	Картометрический метод	1	-
12907	628313.18	323241.00	Картометрический метод	1	-
12908	628163.11	323223.51	Картометрический метод	1	-
12909	628157.29	323178.35	Картометрический метод	1	-
12910	628183.51	323136.10	Картометрический метод	1	-
12911	628177.68	323077.82	Картометрический метод	1	-
12912	628125.23	322980.20	Картометрический метод	1	-
12913	628161.66	322819.94	Картометрический метод	1	-

2. Сведения о характерных точках границ объекта					
Обозначение характерных точек границ	Координаты, м		Метод определения координат характерной точки	Средняя квадратическая погрешность положения характерной точки (M _t), м	Описание обозначения точки на местности (при наличии)
	X	Y			
1	2	3	4	5	6
12914	628213.16	322744.33	Картометрический метод	1	-
12915	628182.45	322691.27	Картометрический метод	1	-
12916	628224.33	322685.69	Картометрический метод	1	-
12917	628330.44	322569.34	Картометрический метод	1	-
12918	628371.40	322616.81	Картометрический метод	1	-
12919	628497.35	322690.60	Картометрический метод	1	-
12920	628520.42	322702.22	Картометрический метод	1	-
12921	628594.74	322746.00	Картометрический метод	1	-
12922	628628.25	322718.31	Картометрический метод	1	-
12901	628695.36	322721.88	Картометрический метод	1	-
12923	629081.68	321447.88	Картометрический метод	1	-
12924	629111.07	321500.19	Картометрический метод	1	-
12925	629150.17	321532.56	Картометрический метод	1	-
12926	629134.03	321559.17	Картометрический метод	1	-
12927	629132.10	321577.91	Картометрический метод	1	-
12928	629147.79	321594.17	Картометрический метод	1	-
12929	629169.86	321601.51	Картометрический метод	1	-
12930	629188.49	321594.62	Картометрический метод	1	-
12931	629215.80	321573.36	Картометрический метод	1	-
12932	629242.48	321515.81	Картометрический метод	1	-
12933	629357.40	321569.06	Картометрический метод	1	-
12934	629376.42	321579.26	Картометрический метод	1	-
12935	629451.77	321551.28	Картометрический метод	1	-
12936	629498.37	321462.99	Картометрический метод	1	-
12937	629521.66	321480.70	Картометрический метод	1	-

2. Сведения о характерных точках границ объекта					
Обозначение характерных точек границ	Координаты, м		Метод определения координат характерной точки	Средняя квадратическая погрешность положения характерной точки (Mt), м	Описание обозначения точки на местности (при наличии)
	X	Y			
1	2	3	4	5	6
12938	629384.80	321741.65	Картометрический метод	1	-
12939	629411.84	321764.93	Картометрический метод	1	-
12940	629333.87	321916.83	Картометрический метод	1	-
12941	629267.01	322038.34	Картометрический метод	1	-
12942	629240.92	322116.28	Картометрический метод	1	-
12943	629208.62	322248.83	Картометрический метод	1	-
12944	629189.98	322348.27	Картометрический метод	1	-
12945	629198.68	322521.71	Картометрический метод	1	-
12946	629084.61	322575.12	Картометрический метод	1	-
12947	629068.78	322583.99	Картометрический метод	1	-
12948	629030.68	322678.48	Картометрический метод	1	-
12949	629002.07	322694.70	Картометрический метод	1	-
12950	628979.27	322664.42	Картометрический метод	1	-
12951	628923.41	322624.86	Картометрический метод	1	-
12952	628923.46	322624.77	Картометрический метод	1	-
12953	628919.58	322620.68	Картометрический метод	1	-
12954	628915.10	322617.45	Картометрический метод	1	-
12955	628897.17	322613.56	Картометрический метод	1	-
12956	628878.47	322606.43	Картометрический метод	1	-
12957	628849.16	322583.29	Картометрический метод	1	-
12958	628825.25	322558.40	Картометрический метод	1	-
12959	628810.04	322536.32	Картометрический метод	1	-
12960	628793.56	322497.69	Картометрический метод	1	-
12961	628793.07	322491.76	Картометрический метод	1	-
12962	628788.35	322451.28	Картометрический метод	1	-

2. Сведения о характерных точках границ объекта					
Обозначение характерных точек границ	Координаты, м		Метод определения координат характерной точки	Средняя квадратическая погрешность положения характерной точки (Mt), м	Описание обозначения точки на местности (при наличии)
	X	Y			
1	2	3	4	5	6
12963	628791.75	322282.79	Картометрический метод	1	-
12964	628790.64	322252.85	Картометрический метод	1	-
12965	628807.33	322160.14	Картометрический метод	1	-
12966	628847.39	322110.13	Картометрический метод	1	-
12967	628864.27	322061.52	Картометрический метод	1	-
12968	628898.82	322009.35	Картометрический метод	1	-
12969	628969.49	321873.18	Картометрический метод	1	-
12970	629018.37	321787.90	Картометрический метод	1	-
12971	628973.82	321753.83	Картометрический метод	1	-
12972	628966.57	321712.17	Картометрический метод	1	-
12973	628953.08	321692.61	Картометрический метод	1	-
12974	628890.47	321631.99	Картометрический метод	1	-
12975	628920.55	321583.19	Картометрический метод	1	-
12976	628969.17	321516.57	Картометрический метод	1	-
12977	628973.83	321513.56	Картометрический метод	1	-
12978	629024.86	321480.61	Картометрический метод	1	-
12979	629039.26	321485.91	Картометрический метод	1	-
12923	629081.68	321447.88	Картометрический метод	1	-
12980	631673.57	317424.16	Картометрический метод	1	-
12981	631746.56	317552.12	Картометрический метод	1	-
12982	631763.73	317586.19	Картометрический метод	1	-
12983	631828.73	317745.63	Картометрический метод	1	-
12984	631769.05	317751.97	Картометрический метод	1	-
12985	631758.19	317758.93	Картометрический метод	1	-
12986	631700.19	317782.15	Картометрический метод	1	-

2. Сведения о характерных точках границ объекта					
Обозначение характерных точек границ	Координаты, м		Метод определения координат характерной точки	Средняя квадратическая погрешность положения характерной точки (M _t), м	Описание обозначения точки на местности (при наличии)
	X	Y			
1	2	3	4	5	6
12987	631689.26	317790.48	Картометрический метод	1	-
12988	631617.98	317814.80	Картометрический метод	1	-
12989	631599.40	317821.13	Картометрический метод	1	-
12990	631495.20	317832.92	Картометрический метод	1	-
12991	631496.84	317774.74	Картометрический метод	1	-
12992	631472.46	317688.63	Картометрический метод	1	-
12993	631449.60	317649.01	Картометрический метод	1	-
12994	631314.36	317505.37	Картометрический метод	1	-
12995	631200.76	317313.65	Картометрический метод	1	-
12996	631277.14	317268.04	Картометрический метод	1	-
12997	631368.83	317279.45	Картометрический метод	1	-
12998	631454.17	317345.74	Картометрический метод	1	-
12999	631597.42	317520.23	Картометрический метод	1	-
12980	631673.57	317424.16	Картометрический метод	1	-
13000	631828.73	317745.63	Картометрический метод	1	-
13001	631846.83	317778.93	Картометрический метод	1	-
13002	631857.52	317881.01	Картометрический метод	1	-
13003	631864.08	317935.41	Картометрический метод	1	-
13004	631866.23	317953.26	Картометрический метод	1	-
13005	631866.23	317953.26	Картометрический метод	1	-
13006	631866.23	317953.28	Картометрический метод	1	-
13007	631878.19	318052.54	Картометрический метод	1	-
13008	631890.16	318151.82	Картометрический метод	1	-
13009	631896.47	318204.22	Картометрический метод	1	-
13010	631902.08	318251.11	Картометрический метод	1	-

2. Сведения о характерных точках границ объекта					
Обозначение характерных точек границ	Координаты, м		Метод определения координат характерной точки	Средняя квадратическая погрешность положения характерной точки (Mt), м	Описание обозначения точки на местности (при наличии)
	X	Y			
1	2	3	4	5	6
13011	631914.07	318350.43	Картометрический метод	1	-
13012	631916.61	318370.79	Картометрический метод	1	-
13013	631918.68	318387.61	Картометрический метод	1	-
13014	631872.60	318393.29	Картометрический метод	1	-
13015	631875.61	318424.81	Картометрический метод	1	-
13016	631881.88	318473.87	Картометрический метод	1	-
13017	631892.65	318472.57	Картометрический метод	1	-
13018	631894.93	318483.64	Картометрический метод	1	-
13019	631901.12	318534.64	Картометрический метод	1	-
13020	631936.21	318529.86	Картометрический метод	1	-
13021	631943.77	318591.34	Картометрический метод	1	-
13022	631928.44	318593.49	Картометрический метод	1	-
13023	631927.91	318591.04	Картометрический метод	1	-
13024	631927.89	318590.78	Картометрический метод	1	-
13025	631927.85	318590.78	Картометрический метод	1	-
13026	631927.85	318590.76	Картометрический метод	1	-
13027	631925.18	318591.00	Картометрический метод	1	-
13028	631915.41	318593.27	Картометрический метод	1	-
13029	631904.00	318595.90	Картометрический метод	1	-
13030	631898.87	318564.59	Картометрический метод	1	-
13031	631894.98	318540.67	Картометрический метод	1	-
13032	631887.20	318542.30	Картометрический метод	1	-
13033	631860.57	318547.86	Картометрический метод	1	-
13034	631842.43	318562.77	Картометрический метод	1	-
13035	631811.03	318588.54	Картометрический метод	1	-

2. Сведения о характерных точках границ объекта					
Обозначение характерных точек границ	Координаты, м		Метод определения координат характерной точки	Средняя квадратическая погрешность положения характерной точки (Mt), м	Описание обозначения точки на местности (при наличии)
	X	Y			
1	2	3	4	5	6
13036	631807.31	318594.04	Картометрический метод	1	-
13037	631806.59	318595.10	Картометрический метод	1	-
13038	631806.59	318595.11	Картометрический метод	1	-
13039	631806.57	318595.14	Картометрический метод	1	-
13040	631822.35	318741.70	Картометрический метод	1	-
13041	631839.47	318771.37	Картометрический метод	1	-
13042	631854.23	318797.03	Картометрический метод	1	-
13043	631878.42	318823.37	Картометрический метод	1	-
13044	631878.46	318823.37	Картометрический метод	1	-
13045	631878.48	318823.39	Картометрический метод	1	-
13046	631893.69	318823.18	Картометрический метод	1	-
13047	631951.69	318813.04	Картометрический метод	1	-
13048	631951.72	318813.01	Картометрический метод	1	-
13049	631951.74	318813.01	Картометрический метод	1	-
13050	631969.16	318797.07	Картометрический метод	1	-
13051	631970.86	318811.14	Картометрический метод	1	-
13052	631976.15	318854.05	Картометрический метод	1	-
13053	631949.38	318857.52	Картометрический метод	1	-
13054	631826.50	318881.15	Картометрический метод	1	-
13055	631661.18	318963.28	Картометрический метод	1	-
13056	631551.06	319017.98	Картометрический метод	1	-
13057	631536.91	319032.44	Картометрический метод	1	-
13058	631532.05	319034.86	Картометрический метод	1	-
13059	631527.13	319037.31	Картометрический метод	1	-
13060	631310.19	318587.69	Картометрический метод	1	-

2. Сведения о характерных точках границ объекта					
Обозначение характерных точек границ	Координаты, м		Метод определения координат характерной точки	Средняя квадратическая погрешность положения характерной точки (M _t), м	Описание обозначения точки на местности (при наличии)
	X	Y			
1	2	3	4	5	6
13061	631222.18	318405.24	Картометрический метод	1	-
13062	631204.67	318399.55	Картометрический метод	1	-
13063	631194.83	318396.33	Картометрический метод	1	-
13064	631149.38	318301.28	Картометрический метод	1	-
13065	631188.72	318300.05	Картометрический метод	1	-
13066	631227.76	318298.84	Картометрический метод	1	-
13067	631236.36	318298.72	Картометрический метод	1	-
13068	631334.68	318300.93	Картометрический метод	1	-
13069	631406.84	318278.94	Картометрический метод	1	-
13070	631460.48	318249.90	Картометрический метод	1	-
13071	631466.19	318220.31	Картометрический метод	1	-
13072	631495.00	318174.40	Картометрический метод	1	-
13073	631498.54	318057.40	Картометрический метод	1	-
13074	631517.04	318056.53	Картометрический метод	1	-
13075	631629.29	318044.50	Картометрический метод	1	-
13076	631787.03	318027.61	Картометрический метод	1	-
13077	631774.85	317913.96	Картометрический метод	1	-
13078	631768.76	317857.70	Картометрический метод	1	-
13079	631765.66	317828.88	Картометрический метод	1	-
13080	631765.63	317828.88	Картометрический метод	1	-
13081	631724.29	317833.77	Картометрический метод	1	-
13082	631694.23	317837.33	Картометрический метод	1	-
13083	631691.20	317808.81	Картометрический метод	1	-
13084	631689.29	317790.46	Картометрический метод	1	-
13085	631700.18	317782.16	Картометрический метод	1	-

2. Сведения о характерных точках границ объекта					
Обозначение характерных точек границ	Координаты, м		Метод определения координат характерной точки	Средняя квадратическая погрешность положения характерной точки (M _t), м	Описание обозначения точки на местности (при наличии)
	X	Y			
1	2	3	4	5	6
13086	631758.19	317758.94	Картометрический метод	1	-
13087	631769.10	317751.96	Картометрический метод	1	-
13000	631828.73	317745.63	Картометрический метод	1	-
13088	631341.32	318628.40	Картометрический метод	1	-
13089	631340.57	318626.23	Картометрический метод	1	-
13090	631342.74	318625.47	Картометрический метод	1	-
13091	631343.49	318627.64	Картометрический метод	1	-
13088	631341.32	318628.40	Картометрический метод	1	-
13092	631259.42	318392.04	Картометрический метод	1	-
13093	631258.66	318389.87	Картометрический метод	1	-
13094	631260.83	318389.12	Картометрический метод	1	-
13095	631261.58	318391.29	Картометрический метод	1	-
13092	631259.42	318392.04	Картометрический метод	1	-
13096	632408.37	319583.21	Картометрический метод	1	-
13097	632461.30	319652.51	Картометрический метод	1	-
13098	632500.88	319708.53	Картометрический метод	1	-
13099	632535.38	319789.48	Картометрический метод	1	-
13100	632565.56	319879.76	Картометрический метод	1	-
13101	632638.43	320037.53	Картометрический метод	1	-
13102	632723.00	320221.97	Картометрический метод	1	-
13103	632590.28	320294.62	Картометрический метод	1	-
13104	632541.37	320317.17	Картометрический метод	1	-
13105	632513.49	320599.73	Картометрический метод	1	-
13106	632513.49	320604.34	Картометрический метод	1	-
13107	632284.77	320573.52	Картометрический метод	1	-

2. Сведения о характерных точках границ объекта					
Обозначение характерных точек границ	Координаты, м		Метод определения координат характерной точки	Средняя квадратическая погрешность положения характерной точки (M _t), м	Описание обозначения точки на местности (при наличии)
	X	Y			
1	2	3	4	5	6
13108	632267.09	320570.25	Картометрический метод	1	-
13109	632248.67	320473.17	Картометрический метод	1	-
13110	632192.77	320178.42	Картометрический метод	1	-
13111	632175.71	320080.62	Картометрический метод	1	-
13112	632160.58	319982.25	Картометрический метод	1	-
13113	632142.27	319833.68	Картометрический метод	1	-
13114	632125.47	319697.35	Картометрический метод	1	-
13115	632144.51	319699.45	Картометрический метод	1	-
13116	632202.36	319683.37	Картометрический метод	1	-
13117	632236.37	319653.16	Картометрический метод	1	-
13118	632281.74	319613.84	Картометрический метод	1	-
13119	632287.50	319575.14	Картометрический метод	1	-
13120	632293.71	319567.84	Картометрический метод	1	-
13121	632303.48	319561.40	Картометрический метод	1	-
13122	632311.66	319564.88	Картометрический метод	1	-
13123	632324.47	319575.48	Картометрический метод	1	-
13124	632350.05	319602.96	Картометрический метод	1	-
13096	632408.37	319583.21	Картометрический метод	1	-
13125	642970.32	310160.57	Картометрический метод	1	-
13126	643044.41	310297.36	Картометрический метод	1	-
13127	643009.47	310307.50	Картометрический метод	1	-
13128	643011.06	310358.20	Картометрический метод	1	-
13129	643019.73	310427.10	Картометрический метод	1	-
13130	643011.35	310436.78	Картометрический метод	1	-
13131	642839.26	310456.35	Картометрический метод	1	-

2. Сведения о характерных точках границ объекта					
Обозначение характерных точек границ	Координаты, м		Метод определения координат характерной точки	Средняя квадратическая погрешность положения характерной точки (Mt), м	Описание обозначения точки на местности (при наличии)
	X	Y			
1	2	3	4	5	6
13132	642816.91	310503.45	Картометрический метод	1	-
13133	642769.11	310506.68	Картометрический метод	1	-
13134	642745.77	310415.34	Картометрический метод	1	-
13135	642721.77	310317.57	Картометрический метод	1	-
13136	642726.80	310258.94	Картометрический метод	1	-
13137	642811.00	310217.37	Картометрический метод	1	-
13138	642879.40	310177.00	Картометрический метод	1	-
13139	642917.63	310160.15	Картометрический метод	1	-
13125	642970.32	310160.57	Картометрический метод	1	-
13140	642060.26	309685.35	Картометрический метод	1	-
13141	642067.01	309683.92	Картометрический метод	1	-
13142	642072.44	309686.51	Картометрический метод	1	-
13143	642098.83	309739.87	Картометрический метод	1	-
13144	642114.26	309760.61	Картометрический метод	1	-
13145	642123.54	309773.11	Картометрический метод	1	-
13146	642164.52	309808.77	Картометрический метод	1	-
13147	642164.54	309808.80	Картометрический метод	1	-
13148	642254.81	309807.47	Картометрический метод	1	-
13149	642256.08	309893.48	Картометрический метод	1	-
13150	642263.76	310047.97	Картометрический метод	1	-
13151	642205.98	310062.25	Картометрический метод	1	-
13152	642194.03	310071.85	Картометрический метод	1	-
13153	642164.67	310091.10	Картометрический метод	1	-
13154	642134.36	310138.59	Картометрический метод	1	-
13155	642118.26	310144.21	Картометрический метод	1	-

2. Сведения о характерных точках границ объекта					
Обозначение характерных точек границ	Координаты, м		Метод определения координат характерной точки	Средняя квадратическая погрешность положения характерной точки (Mt), м	Описание обозначения точки на местности (при наличии)
	X	Y			
1	2	3	4	5	6
13156	642087.22	310141.99	Картометрический метод	1	-
13157	642030.41	310125.36	Картометрический метод	1	-
13158	641980.36	310112.63	Картометрический метод	1	-
13159	641923.48	310094.66	Картометрический метод	1	-
13160	641873.42	310081.97	Картометрический метод	1	-
13161	641795.45	310093.88	Картометрический метод	1	-
13162	641769.07	310041.84	Картометрический метод	1	-
13163	641759.27	310016.42	Картометрический метод	1	-
13164	641736.90	309963.00	Картометрический метод	1	-
13165	641721.95	309862.37	Картометрический метод	1	-
13166	641727.62	309792.39	Картометрический метод	1	-
13167	641758.45	309779.88	Картометрический метод	1	-
13168	641752.06	309712.75	Картометрический метод	1	-
13169	641763.13	309716.25	Картометрический метод	1	-
13170	641801.69	309732.16	Картометрический метод	1	-
13171	641847.00	309742.76	Картометрический метод	1	-
13172	641861.72	309747.41	Картометрический метод	1	-
13173	641938.94	309773.16	Картометрический метод	1	-
13174	641938.97	309773.16	Картометрический метод	1	-
13175	641964.67	309780.84	Картометрический метод	1	-
13176	641998.47	309789.76	Картометрический метод	1	-
13177	642019.72	309766.59	Картометрический метод	1	-
13178	642057.90	309705.58	Картометрический метод	1	-
13140	642060.26	309685.35	Картометрический метод	1	-
13179	641281.27	309231.89	Картометрический метод	1	-

2. Сведения о характерных точках границ объекта					
Обозначение характерных точек границ	Координаты, м		Метод определения координат характерной точки	Средняя квадратическая погрешность положения характерной точки (M _t), м	Описание обозначения точки на местности (при наличии)
	X	Y			
1	2	3	4	5	6
13180	641279.14	309236.59	Картометрический метод	1	-
13181	641238.73	309301.53	Картометрический метод	1	-
13182	641236.41	309310.17	Картометрический метод	1	-
13183	641309.22	309347.70	Картометрический метод	1	-
13184	641395.41	309392.63	Картометрический метод	1	-
13185	641423.72	309408.16	Картометрический метод	1	-
13186	641452.28	309327.10	Картометрический метод	1	-
13187	641452.69	309326.16	Картометрический метод	1	-
13188	641571.76	309386.15	Картометрический метод	1	-
13189	641550.68	309431.67	Картометрический метод	1	-
13190	641693.30	309453.52	Картометрический метод	1	-
13191	641657.66	309514.62	Картометрический метод	1	-
13192	641637.57	309566.00	Картометрический метод	1	-
13193	641632.24	309590.65	Картометрический метод	1	-
13194	641659.11	309612.93	Картометрический метод	1	-
13195	641662.07	309620.46	Картометрический метод	1	-
13196	641635.36	309671.91	Картометрический метод	1	-
13197	641616.26	309663.69	Картометрический метод	1	-
13198	641597.16	309655.44	Картометрический метод	1	-
13199	641594.98	309700.88	Картометрический метод	1	-
13200	641604.07	309736.68	Картометрический метод	1	-
13201	641580.45	309745.53	Картометрический метод	1	-
13202	641583.88	309758.68	Картометрический метод	1	-
13203	641549.40	309769.22	Картометрический метод	1	-
13204	641433.63	309801.26	Картометрический метод	1	-

2. Сведения о характерных точках границ объекта					
Обозначение характерных точек границ	Координаты, м		Метод определения координат характерной точки	Средняя квадратическая погрешность положения характерной точки (M _t), м	Описание обозначения точки на местности (при наличии)
	X	Y			
1	2	3	4	5	6
13205	641452.55	309868.75	Картометрический метод	1	-
13206	641550.13	309841.79	Картометрический метод	1	-
13207	641602.13	309827.53	Картометрический метод	1	-
13208	641620.11	309861.24	Картометрический метод	1	-
13209	641654.97	309908.01	Картометрический метод	1	-
13210	641674.32	309937.03	Картометрический метод	1	-
13211	641677.62	309967.78	Картометрический метод	1	-
13212	641677.97	309991.41	Картометрический метод	1	-
13213	641698.04	310065.81	Картометрический метод	1	-
13214	641724.35	310112.71	Картометрический метод	1	-
13215	641742.01	310149.46	Картометрический метод	1	-
13216	641757.36	310155.50	Картометрический метод	1	-
13217	641775.88	310166.84	Картометрический метод	1	-
13218	641798.64	310187.96	Картометрический метод	1	-
13219	641825.19	310226.04	Картометрический метод	1	-
13220	641834.99	310254.85	Картометрический метод	1	-
13221	641822.15	310251.44	Картометрический метод	1	-
13222	641797.90	310246.66	Картометрический метод	1	-
13223	641777.82	310243.87	Картометрический метод	1	-
13224	641754.61	310242.16	Картометрический метод	1	-
13225	641707.97	310238.22	Картометрический метод	1	-
13226	641692.52	310233.86	Картометрический метод	1	-
13227	641688.28	310227.75	Картометрический метод	1	-
13228	641678.28	310209.95	Картометрический метод	1	-
13229	641672.06	310208.50	Картометрический метод	1	-

2. Сведения о характерных точках границ объекта					
Обозначение характерных точек границ	Координаты, м		Метод определения координат характерной точки	Средняя квадратическая погрешность положения характерной точки (Mt), м	Описание обозначения точки на местности (при наличии)
	X	Y			
1	2	3	4	5	6
13230	641651.97	310209.31	Картометрический метод	1	-
13231	641630.44	310212.71	Картометрический метод	1	-
13232	641614.60	310219.11	Картометрический метод	1	-
13233	641602.38	310227.48	Картометрический метод	1	-
13234	641595.80	310235.29	Картометрический метод	1	-
13235	641592.79	310241.46	Картометрический метод	1	-
13236	641589.40	310254.88	Картометрический метод	1	-
13237	641587.18	310277.46	Картометрический метод	1	-
13238	641581.15	310289.37	Картометрический метод	1	-
13239	641575.04	310295.07	Картометрический метод	1	-
13240	641567.33	310294.17	Картометрический метод	1	-
13241	641557.44	310287.15	Картометрический метод	1	-
13242	641530.85	310268.04	Картометрический метод	1	-
13243	641522.54	310263.54	Картометрический метод	1	-
13244	641509.63	310262.70	Картометрический метод	1	-
13245	641494.78	310264.98	Картометрический метод	1	-
13246	641486.58	310268.70	Картометрический метод	1	-
13247	641477.94	310275.47	Картометрический метод	1	-
13248	641459.78	310301.41	Картометрический метод	1	-
13249	641412.67	310383.13	Картометрический метод	1	-
13250	641384.13	310436.90	Картометрический метод	1	-
13251	641374.02	310482.97	Картометрический метод	1	-
13252	641368.65	310505.63	Картометрический метод	1	-
13253	641346.31	310559.31	Картометрический метод	1	-
13254	641334.34	310571.69	Картометрический метод	1	-

2. Сведения о характерных точках границ объекта					
Обозначение характерных точек границ	Координаты, м		Метод определения координат характерной точки	Средняя квадратическая погрешность положения характерной точки (M _t), м	Описание обозначения точки на местности (при наличии)
	X	Y			
1	2	3	4	5	6
13255	641325.24	310581.03	Картометрический метод	1	-
13256	641309.70	310607.96	Картометрический метод	1	-
13257	641296.66	310632.27	Картометрический метод	1	-
13258	641278.89	310646.38	Картометрический метод	1	-
13259	641256.31	310654.90	Картометрический метод	1	-
13260	641226.02	310656.89	Картометрический метод	1	-
13261	641197.38	310649.64	Картометрический метод	1	-
13262	641183.48	310648.82	Картометрический метод	1	-
13263	641159.28	310648.66	Картометрический метод	1	-
13264	641145.94	310651.94	Картометрический метод	1	-
13265	641130.65	310661.90	Картометрический метод	1	-
13266	641118.94	310671.29	Картометрический метод	1	-
13267	641103.09	310677.18	Картометрический метод	1	-
13268	641061.93	310678.81	Картометрический метод	1	-
13269	641046.37	310683.53	Картометрический метод	1	-
13270	641031.05	310691.44	Картометрический метод	1	-
13271	641017.30	310701.37	Картометрический метод	1	-
13272	641000.04	310717.28	Картометрический метод	1	-
13273	640983.13	310739.08	Картометрический метод	1	-
13274	640971.93	310762.34	Картометрический метод	1	-
13275	640954.08	310774.91	Картометрический метод	1	-
13276	640924.84	310777.40	Картометрический метод	1	-
13277	640906.66	310772.80	Картометрический метод	1	-
13278	640893.15	310764.77	Картометрический метод	1	-
13279	640879.24	310747.03	Картометрический метод	1	-

2. Сведения о характерных точках границ объекта					
Обозначение характерных точек границ	Координаты, м		Метод определения координат характерной точки	Средняя квадратическая погрешность положения характерной точки (M _t), м	Описание обозначения точки на местности (при наличии)
	X	Y			
1	2	3	4	5	6
13280	640868.33	310738.97	Картометрический метод	1	-
13281	640843.01	310729.09	Картометрический метод	1	-
13282	640832.23	310721.54	Картометрический метод	1	-
13283	640819.69	310707.88	Картометрический метод	1	-
13284	640808.34	310691.40	Картометрический метод	1	-
13285	640799.82	310673.30	Картометрический метод	1	-
13286	640791.91	310641.10	Картометрический метод	1	-
13287	640790.33	310622.76	Картометрический метод	1	-
13288	640788.30	310519.18	Картометрический метод	1	-
13289	640788.22	310479.56	Картометрический метод	1	-
13290	640784.59	310460.87	Картометрический метод	1	-
13291	640769.81	310417.74	Картометрический метод	1	-
13292	640768.25	310400.05	Картометрический метод	1	-
13293	640768.45	310392.48	Картометрический метод	1	-
13294	640776.19	310362.11	Картометрический метод	1	-
13295	640794.31	310329.46	Картометрический метод	1	-
13296	640810.32	310300.55	Картометрический метод	1	-
13297	640813.15	310286.38	Картометрический метод	1	-
13298	640813.23	310271.00	Картометрический метод	1	-
13299	640812.53	310261.15	Картометрический метод	1	-
13300	640804.47	310202.54	Картометрический метод	1	-
13301	640801.31	310181.78	Картометрический метод	1	-
13302	640791.85	310133.95	Картометрический метод	1	-
13303	640784.22	310104.18	Картометрический метод	1	-
13304	640776.59	310082.95	Картометрический метод	1	-

2. Сведения о характерных точках границ объекта					
Обозначение характерных точек границ	Координаты, м		Метод определения координат характерной точки	Средняя квадратическая погрешность положения характерной точки (M _t), м	Описание обозначения точки на местности (при наличии)
	X	Y			
1	2	3	4	5	6
13305	640775.37	310079.68	Картометрический метод	1	-
13306	640766.29	310057.27	Картометрический метод	1	-
13307	640752.02	310032.06	Картометрический метод	1	-
13308	640739.89	310012.49	Картометрический метод	1	-
13309	640733.62	310003.85	Картометрический метод	1	-
13310	640708.10	309984.73	Картометрический метод	1	-
13311	640692.52	309975.75	Картометрический метод	1	-
13312	640676.49	309969.30	Картометрический метод	1	-
13313	640659.15	309962.40	Картометрический метод	1	-
13314	640592.49	309942.34	Картометрический метод	1	-
13315	640564.09	309933.51	Картометрический метод	1	-
13316	640521.74	309925.94	Картометрический метод	1	-
13317	640494.93	309920.69	Картометрический метод	1	-
13318	640450.24	309909.63	Картометрический метод	1	-
13319	640431.72	309907.33	Картометрический метод	1	-
13320	640410.60	309905.07	Картометрический метод	1	-
13321	640374.09	309905.61	Картометрический метод	1	-
13322	640400.84	309729.65	Картометрический метод	1	-
13323	640421.87	309606.40	Картометрический метод	1	-
13324	640489.90	309590.58	Картометрический метод	1	-
13325	640627.44	309438.38	Картометрический метод	1	-
13326	640682.28	309385.64	Картометрический метод	1	-
13327	640714.67	309349.99	Картометрический метод	1	-
13328	640778.16	309298.35	Картометрический метод	1	-
13329	640813.98	309274.30	Картометрический метод	1	-

2. Сведения о характерных точках границ объекта					
Обозначение характерных точек границ	Координаты, м		Метод определения координат характерной точки	Средняя квадратическая погрешность положения характерной точки (M _t), м	Описание обозначения точки на местности (при наличии)
	X	Y			
1	2	3	4	5	6
13330	640818.18	309269.92	Картометрический метод	1	-
13331	640832.82	309232.85	Картометрический метод	1	-
13332	640850.45	309208.92	Картометрический метод	1	-
13333	640877.77	309193.38	Картометрический метод	1	-
13334	640902.41	309190.16	Картометрический метод	1	-
13335	640940.19	309184.87	Картометрический метод	1	-
13336	640946.90	309183.76	Картометрический метод	1	-
13337	640965.75	309180.74	Картометрический метод	1	-
13338	641053.66	309190.79	Картометрический метод	1	-
13339	641081.13	309190.38	Картометрический метод	1	-
13340	641171.51	309201.47	Картометрический метод	1	-
13179	641281.27	309231.89	Картометрический метод	1	-
13341	639903.21	313094.62	Картометрический метод	1	-
13342	639879.73	313123.69	Картометрический метод	1	-
13343	639847.75	313176.54	Картометрический метод	1	-
13344	639712.64	313354.00	Картометрический метод	1	-
13345	639602.91	313421.05	Картометрический метод	1	-
13346	639563.51	313499.00	Картометрический метод	1	-
13347	639531.37	313526.17	Картометрический метод	1	-
13348	639484.38	313534.79	Картометрический метод	1	-
13349	639435.67	313528.69	Картометрический метод	1	-
13350	639351.93	313520.70	Картометрический метод	1	-
13351	639285.20	313538.03	Картометрический метод	1	-
13352	639250.99	313546.94	Картометрический метод	1	-
13353	639237.16	313390.57	Картометрический метод	1	-

2. Сведения о характерных точках границ объекта					
Обозначение характерных точек границ	Координаты, м		Метод определения координат характерной точки	Средняя квадратическая погрешность положения характерной точки (Mt), м	Описание обозначения точки на местности (при наличии)
	X	Y			
1	2	3	4	5	6
13354	639090.86	313079.68	Картометрический метод	1	-
13355	639164.01	313024.82	Картометрический метод	1	-
13356	639231.06	313018.72	Картометрический метод	1	-
13357	639377.36	312896.81	Картометрический метод	1	-
13358	639450.51	312909.00	Картометрический метод	1	-
13359	639517.57	312817.56	Картометрический метод	1	-
13360	639605.13	312964.86	Картометрический метод	1	-
13361	639664.19	312957.85	Картометрический метод	1	-
13362	639690.99	313026.92	Картометрический метод	1	-
13363	639698.63	313097.61	Картометрический метод	1	-
13364	639709.05	313130.54	Картометрический метод	1	-
13365	639754.67	313127.21	Картометрический метод	1	-
13341	639903.21	313094.62	Картометрический метод	1	-
13366	645024.25	304749.09	Картометрический метод	1	-
13367	645009.64	304771.95	Картометрический метод	1	-
13368	644957.48	304855.16	Картометрический метод	1	-
13369	644917.21	304918.76	Картометрический метод	1	-
13370	644973.99	304969.18	Картометрический метод	1	-
13371	645060.80	305030.64	Картометрический метод	1	-
13372	644981.85	305086.30	Картометрический метод	1	-
13373	644914.83	305124.51	Картометрический метод	1	-
13374	644900.76	305155.52	Картометрический метод	1	-
13375	644830.99	305215.01	Картометрический метод	1	-
13376	644820.76	305250.31	Картометрический метод	1	-
13377	644827.47	305287.83	Картометрический метод	1	-

2. Сведения о характерных точках границ объекта					
Обозначение характерных точек границ	Координаты, м		Метод определения координат характерной точки	Средняя квадратическая погрешность положения характерной точки (M _t), м	Описание обозначения точки на местности (при наличии)
	X	Y			
1	2	3	4	5	6
13378	644876.78	305349.54	Картометрический метод	1	-
13379	644941.41	305417.68	Картометрический метод	1	-
13380	644978.18	305442.38	Картометрический метод	1	-
13381	645034.34	305467.99	Картометрический метод	1	-
13382	645059.58	305497.80	Картометрический метод	1	-
13383	645056.01	305538.81	Картометрический метод	1	-
13384	644975.49	305663.63	Картометрический метод	1	-
13385	644934.80	305639.40	Картометрический метод	1	-
13386	644782.52	305836.46	Картометрический метод	1	-
13387	644718.50	305914.13	Картометрический метод	1	-
13388	644690.87	305889.20	Картометрический метод	1	-
13389	644616.13	305819.14	Картометрический метод	1	-
13390	644569.11	305769.57	Картометрический метод	1	-
13391	644536.10	305728.35	Картометрический метод	1	-
13392	644516.29	305685.32	Картометрический метод	1	-
13393	644498.65	305633.31	Картометрический метод	1	-
13394	644489.09	305591.44	Картометрический метод	1	-
13395	644478.06	305512.23	Картометрический метод	1	-
13396	644462.99	305479.37	Картометрический метод	1	-
13397	644444.15	305455.80	Картометрический метод	1	-
13398	644391.99	305415.55	Картометрический метод	1	-
13399	644365.79	305388.83	Картометрический метод	1	-
13400	644356.96	305371.09	Картометрический метод	1	-
13401	644348.42	305330.85	Картометрический метод	1	-
13402	644333.58	305308.57	Картометрический метод	1	-

2. Сведения о характерных точках границ объекта					
Обозначение характерных точек границ	Координаты, м		Метод определения координат характерной точки	Средняя квадратическая погрешность положения характерной точки (Mt), м	Описание обозначения точки на местности (при наличии)
	X	Y			
1	2	3	4	5	6
13403	644275.44	305267.09	Картометрический метод	1	-
13404	644255.60	305268.04	Картометрический метод	1	-
13405	644231.69	305262.42	Картометрический метод	1	-
13406	644211.18	305251.73	Картометрический метод	1	-
13407	644211.99	305231.49	Картометрический метод	1	-
13408	644126.16	305151.19	Картометрический метод	1	-
13409	644061.18	305108.79	Картометрический метод	1	-
13410	644022.80	305076.28	Картометрический метод	1	-
13411	643991.78	305037.02	Картометрический метод	1	-
13412	643968.94	304996.98	Картометрический метод	1	-
13413	643950.80	304971.77	Картометрический метод	1	-
13414	643921.98	304946.75	Картометрический метод	1	-
13415	643891.32	304935.93	Картометрический метод	1	-
13416	643854.97	304931.82	Картометрический метод	1	-
13417	643946.17	304634.21	Картометрический метод	1	-
13418	643944.57	304598.98	Картометрический метод	1	-
13419	643920.55	304570.16	Картометрический метод	1	-
13420	643920.55	304534.93	Картометрический метод	1	-
13421	643882.12	304539.73	Картометрический метод	1	-
13422	643850.09	304522.12	Картометрический метод	1	-
13423	643907.74	304371.60	Картометрический метод	1	-
13424	643973.39	304366.79	Картометрический метод	1	-
13425	643972.15	304242.28	Картометрический метод	1	-
13426	643975.94	304238.43	Картометрический метод	1	-
13427	643967.71	304189.01	Картометрический метод	1	-

2. Сведения о характерных точках границ объекта					
Обозначение характерных точек границ	Координаты, м		Метод определения координат характерной точки	Средняя квадратическая погрешность положения характерной точки (M _t), м	Описание обозначения точки на местности (при наличии)
	X	Y			
1	2	3	4	5	6
13428	643976.43	304175.81	Картометрический метод	1	-
13429	644047.88	304140.21	Картометрический метод	1	-
13430	644097.42	304123.19	Картометрический метод	1	-
13431	644010.14	304046.26	Картометрический метод	1	-
13432	644201.47	303743.13	Картометрический метод	1	-
13433	644276.02	303815.50	Картометрический метод	1	-
13434	644281.83	303819.20	Картометрический метод	1	-
13435	644281.11	303820.44	Картометрический метод	1	-
13436	644480.20	304013.71	Картометрический метод	1	-
13437	644674.99	303680.17	Картометрический метод	1	-
13438	644840.03	303774.81	Картометрический метод	1	-
13439	644898.00	303850.71	Картометрический метод	1	-
13440	644913.11	303890.17	Картометрический метод	1	-
13441	644944.45	303929.73	Картометрический метод	1	-
13442	644990.48	304008.96	Картометрический метод	1	-
13443	645178.62	304044.02	Картометрический метод	1	-
13444	645084.36	304219.99	Картометрический метод	1	-
13445	644913.15	304532.91	Картометрический метод	1	-
13446	644848.52	304660.78	Картометрический метод	1	-
13447	644940.16	304701.16	Картометрический метод	1	-
13366	645024.25	304749.09	Картометрический метод	1	-
13448	644886.55	304541.93	Картометрический метод	1	-
13449	644884.78	304540.37	Картометрический метод	1	-
13450	644886.34	304538.60	Картометрический метод	1	-
13451	644888.11	304540.16	Картометрический метод	1	-

2. Сведения о характерных точках границ объекта					
Обозначение характерных точек границ	Координаты, м		Метод определения координат характерной точки	Средняя квадратическая погрешность положения характерной точки (Mt), м	Описание обозначения точки на местности (при наличии)
	X	Y			
1	2	3	4	5	6
13448	644886.55	304541.93	Картометрический метод	1	-
13452	644253.79	303865.26	Картометрический метод	1	-
13453	644252.42	303863.42	Картометрический метод	1	-
13454	644254.26	303862.05	Картометрический метод	1	-
13455	644255.63	303863.89	Картометрический метод	1	-
13452	644253.79	303865.26	Картометрический метод	1	-
13456	644568.58	304547.20	Картометрический метод	1	-
13457	644547.06	304589.52	Картометрический метод	1	-
13458	644553.04	304595.43	Картометрический метод	1	-
13459	644534.77	304641.35	Картометрический метод	1	-
13460	644530.94	304643.99	Картометрический метод	1	-
13461	644474.40	304619.66	Картометрический метод	1	-
13462	644483.63	304570.83	Картометрический метод	1	-
13463	644490.22	304554.50	Картометрический метод	1	-
13464	644513.83	304521.47	Картометрический метод	1	-
13465	644542.46	304539.21	Картометрический метод	1	-
13456	644568.58	304547.20	Картометрический метод	1	-
13466	644169.44	303893.73	Картометрический метод	1	-
13467	644167.68	303892.15	Картометрический метод	1	-
13468	644169.27	303890.39	Картометрический метод	1	-
13469	644171.02	303891.98	Картометрический метод	1	-
13466	644169.44	303893.73	Картометрический метод	1	-
13470	644898.34	304513.24	Картометрический метод	1	-
13471	644896.67	304511.64	Картометрический метод	1	-
13472	644898.27	304509.98	Картометрический метод	1	-

2. Сведения о характерных точках границ объекта					
Обозначение характерных точек границ	Координаты, м		Метод определения координат характерной точки	Средняя квадратическая погрешность положения характерной точки (Mt), м	Описание обозначения точки на местности (при наличии)
	X	Y			
1	2	3	4	5	6
13473	644899.93	304511.57	Картометрический метод	1	-
13470	644898.34	304513.24	Картометрический метод	1	-
13474	644339.03	303982.64	Картометрический метод	1	-
13475	644334.56	303978.34	Картометрический метод	1	-
13476	644338.86	303973.88	Картометрический метод	1	-
13477	644343.32	303978.17	Картометрический метод	1	-
13474	644339.03	303982.64	Картометрический метод	1	-
13478	644800.51	304464.25	Картометрический метод	1	-
13479	644798.76	304462.66	Картометрический метод	1	-
13480	644800.34	304460.91	Картометрический метод	1	-
13481	644802.09	304462.49	Картометрический метод	1	-
13478	644800.51	304464.25	Картометрический метод	1	-
13482	644272.12	303986.69	Картометрический метод	1	-
13483	644270.36	303985.10	Картометрический метод	1	-
13484	644271.95	303983.35	Картометрический метод	1	-
13485	644273.70	303984.93	Картометрический метод	1	-
13482	644272.12	303986.69	Картометрический метод	1	-
13486	644782.72	304402.99	Картометрический метод	1	-
13487	644781.06	304401.39	Картометрический метод	1	-
13488	644782.65	304399.73	Картометрический метод	1	-
13489	644784.32	304401.33	Картометрический метод	1	-
13486	644782.72	304402.99	Картометрический метод	1	-
13490	644356.03	304061.37	Картометрический метод	1	-
13491	644354.28	304059.78	Картометрический метод	1	-
13492	644355.86	304058.03	Картометрический метод	1	-

2. Сведения о характерных точках границ объекта					
Обозначение характерных точек границ	Координаты, м		Метод определения координат характерной точки	Средняя квадратическая погрешность положения характерной точки (M _t), м	Описание обозначения точки на местности (при наличии)
	X	Y			
1	2	3	4	5	6
13493	644357.62	304059.61	Картометрический метод	1	-
13490	644356.03	304061.37	Картометрический метод	1	-
13494	644145.37	304530.19	Картометрический метод	1	-
13495	644135.25	304486.98	Картометрический метод	1	-
13496	644145.82	304400.82	Картометрический метод	1	-
13497	644183.70	304404.97	Картометрический метод	1	-
13498	644188.35	304384.94	Картометрический метод	1	-
13499	644222.05	304394.67	Картометрический метод	1	-
13500	644220.38	304419.01	Картометрический метод	1	-
13501	644216.54	304434.06	Картометрический метод	1	-
13502	644228.77	304468.94	Картометрический метод	1	-
13503	644223.32	304471.04	Картометрический метод	1	-
13504	644232.27	304505.25	Картометрический метод	1	-
13505	644213.07	304510.80	Картометрический метод	1	-
13494	644145.37	304530.19	Картометрический метод	1	-
13506	644460.00	304095.26	Картометрический метод	1	-
13507	644458.33	304093.66	Картометрический метод	1	-
13508	644459.93	304092.00	Картометрический метод	1	-
13509	644461.59	304093.59	Картометрический метод	1	-
13506	644460.00	304095.26	Картометрический метод	1	-
13510	644710.05	304382.55	Картометрический метод	1	-
13511	644708.29	304380.97	Картометрический метод	1	-
13512	644709.88	304379.21	Картометрический метод	1	-
13513	644711.63	304380.80	Картометрический метод	1	-
13510	644710.05	304382.55	Картометрический метод	1	-

2. Сведения о характерных точках границ объекта					
Обозначение характерных точек границ	Координаты, м		Метод определения координат характерной точки	Средняя квадратическая погрешность положения характерной точки (M _t), м	Описание обозначения точки на местности (при наличии)
	X	Y			
1	2	3	4	5	6
13514	644442.29	304140.72	Картометрический метод	1	-
13515	644440.53	304139.14	Картометрический метод	1	-
13516	644442.12	304137.39	Картометрический метод	1	-
13517	644443.87	304138.97	Картометрический метод	1	-
13514	644442.29	304140.72	Картометрический метод	1	-
13518	644677.78	304302.92	Картометрический метод	1	-
13519	644676.11	304301.32	Картометрический метод	1	-
13520	644677.71	304299.66	Картометрический метод	1	-
13521	644679.37	304301.25	Картометрический метод	1	-
13518	644677.78	304302.92	Картометрический метод	1	-
13522	644551.90	304182.88	Картометрический метод	1	-
13523	644550.23	304181.28	Картометрический метод	1	-
13524	644551.83	304179.62	Картометрический метод	1	-
13525	644553.49	304181.22	Картометрический метод	1	-
13522	644551.90	304182.88	Картометрический метод	1	-
13526	644600.75	304282.78	Картометрический метод	1	-
13527	644598.99	304281.20	Картометрический метод	1	-
13528	644600.58	304279.44	Картометрический метод	1	-
13529	644602.33	304281.03	Картометрический метод	1	-
13526	644600.75	304282.78	Картометрический метод	1	-
13530	644351.24	304250.12	Картометрический метод	1	-
13531	644335.81	304244.28	Картометрический метод	1	-
13532	644375.94	304192.90	Картометрический метод	1	-
13533	644388.00	304202.31	Картометрический метод	1	-
13530	644351.24	304250.12	Картометрический метод	1	-

2. Сведения о характерных точках границ объекта					
Обозначение характерных точек границ	Координаты, м		Метод определения координат характерной точки	Средняя квадратическая погрешность положения характерной точки (M _t), м	Описание обозначения точки на местности (при наличии)
	X	Y			
1	2	3	4	5	6
13534	644532.15	304221.89	Картометрический метод	1	-
13535	644530.40	304220.30	Картометрический метод	1	-
13536	644531.98	304218.55	Картометрический метод	1	-
13537	644533.73	304220.13	Картометрический метод	1	-
13534	644532.15	304221.89	Картометрический метод	1	-
13538	627319.10	325934.05	Картометрический метод	1	-
13539	627366.53	326051.39	Картометрический метод	1	-
13540	627364.48	326156.47	Картометрический метод	1	-
13541	627303.15	326336.38	Картометрический метод	1	-
13542	627247.14	326441.86	Картометрический метод	1	-
13543	627221.71	326399.18	Картометрический метод	1	-
13544	627184.08	326371.19	Картометрический метод	1	-
13545	627157.82	326338.81	Картометрический метод	1	-
13546	627098.36	326284.04	Картометрический метод	1	-
13547	627057.80	326250.39	Картометрический метод	1	-
13548	627042.06	326249.21	Картометрический метод	1	-
13549	627009.19	326252.55	Картометрический метод	1	-
13550	627006.21	326244.04	Картометрический метод	1	-
13551	626997.47	326232.75	Картометрический метод	1	-
13552	626983.15	326234.40	Картометрический метод	1	-
13553	626932.13	326266.55	Картометрический метод	1	-
13554	626845.54	326358.10	Картометрический метод	1	-
13555	626755.67	326279.55	Картометрический метод	1	-
13556	626712.15	326238.81	Картометрический метод	1	-
13557	626706.45	326231.52	Картометрический метод	1	-

2. Сведения о характерных точках границ объекта					
Обозначение характерных точек границ	Координаты, м		Метод определения координат характерной точки	Средняя квадратическая погрешность положения характерной точки (Mt), м	Описание обозначения точки на местности (при наличии)
	X	Y			
1	2	3	4	5	6
13558	626703.86	326228.19	Картометрический метод	1	-
13559	626698.98	326221.92	Картометрический метод	1	-
13560	626703.67	326159.05	Картометрический метод	1	-
13561	626670.32	326119.63	Картометрический метод	1	-
13562	626668.52	326093.95	Картометрический метод	1	-
13563	626643.59	326054.41	Картометрический метод	1	-
13564	626587.08	326005.32	Картометрический метод	1	-
13565	626714.37	326043.05	Картометрический метод	1	-
13566	626840.51	326110.01	Картометрический метод	1	-
13567	626914.71	326057.76	Картометрический метод	1	-
13568	627113.83	325774.12	Картометрический метод	1	-
13569	627190.69	325812.83	Картометрический метод	1	-
13538	627319.10	325934.05	Картометрический метод	1	-
13570	627577.94	322214.93	Картометрический метод	1	-
13571	627598.75	322251.18	Картометрический метод	1	-
13572	627606.45	322285.37	Картометрический метод	1	-
13573	627606.61	322430.92	Картометрический метод	1	-
13574	627611.73	322466.72	Картометрический метод	1	-
13575	627622.39	322521.39	Картометрический метод	1	-
13576	627630.16	322560.03	Картометрический метод	1	-
13577	627640.90	322623.81	Картометрический метод	1	-
13578	627641.02	322677.98	Картометрический метод	1	-
13579	627639.94	322735.42	Картометрический метод	1	-
13580	627640.80	322793.53	Картометрический метод	1	-
13581	627634.18	322832.76	Картометрический метод	1	-

2. Сведения о характерных точках границ объекта					
Обозначение характерных точек границ	Координаты, м		Метод определения координат характерной точки	Средняя квадратическая погрешность положения характерной точки (M _t), м	Описание обозначения точки на местности (при наличии)
	X	Y			
1	2	3	4	5	6
13582	627620.43	322921.74	Картометрический метод	1	-
13583	627608.19	322979.35	Картометрический метод	1	-
13584	627587.56	323052.26	Картометрический метод	1	-
13585	627567.39	323060.41	Картометрический метод	1	-
13586	627575.79	323141.18	Картометрический метод	1	-
13587	627575.09	323182.97	Картометрический метод	1	-
13588	627509.73	323213.49	Картометрический метод	1	-
13589	627390.70	323169.01	Картометрический метод	1	-
13590	627380.19	323179.06	Картометрический метод	1	-
13591	627361.86	323193.43	Картометрический метод	1	-
13592	627357.30	323197.00	Картометрический метод	1	-
13593	627321.66	323223.44	Картометрический метод	1	-
13594	627305.22	323217.20	Картометрический метод	1	-
13595	627281.32	323211.80	Картометрический метод	1	-
13596	627257.48	323214.91	Картометрический метод	1	-
13597	627242.14	323215.09	Картометрический метод	1	-
13598	627213.02	323223.28	Картометрический метод	1	-
13599	627205.06	323226.62	Картометрический метод	1	-
13600	627189.06	323214.02	Картометрический метод	1	-
13601	627211.05	323152.24	Картометрический метод	1	-
13602	627123.39	323112.28	Картометрический метод	1	-
13603	627005.16	323074.20	Картометрический метод	1	-
13604	626945.42	323155.07	Картометрический метод	1	-
13605	626933.41	323151.02	Картометрический метод	1	-
13606	626918.54	323145.87	Картометрический метод	1	-

2. Сведения о характерных точках границ объекта					
Обозначение характерных точек границ	Координаты, м		Метод определения координат характерной точки	Средняя квадратическая погрешность положения характерной точки (M _t), м	Описание обозначения точки на местности (при наличии)
	X	Y			
1	2	3	4	5	6
13607	626885.72	323150.86	Картометрический метод	1	-
13608	626886.11	323087.66	Картометрический метод	1	-
13609	626884.79	323078.30	Картометрический метод	1	-
13610	626883.81	323062.89	Картометрический метод	1	-
13611	626882.97	323051.70	Картометрический метод	1	-
13612	626880.71	322930.07	Картометрический метод	1	-
13613	626919.36	322932.34	Картометрический метод	1	-
13614	626996.35	322823.31	Картометрический метод	1	-
13615	627047.18	322752.80	Картометрический метод	1	-
13616	627086.87	322688.45	Картометрический метод	1	-
13617	627135.09	322593.32	Картометрический метод	1	-
13618	627140.52	322583.72	Картометрический метод	1	-
13619	627143.35	322579.55	Картометрический метод	1	-
13620	627251.38	322447.94	Картометрический метод	1	-
13621	627293.85	322397.09	Картометрический метод	1	-
13622	627334.25	322360.83	Картометрический метод	1	-
13623	627376.70	322396.73	Картометрический метод	1	-
13624	627431.23	322322.18	Картометрический метод	1	-
13625	627396.05	322286.79	Картометрический метод	1	-
13626	627410.16	322268.32	Картометрический метод	1	-
13627	627453.65	322244.17	Картометрический метод	1	-
13628	627470.71	322223.70	Картометрический метод	1	-
13629	627491.81	322190.77	Картометрический метод	1	-
13630	627501.10	322156.68	Картометрический метод	1	-
13631	627521.88	322185.74	Картометрический метод	1	-

2. Сведения о характерных точках границ объекта					
Обозначение характерных точек границ	Координаты, м		Метод определения координат характерной точки	Средняя квадратическая погрешность положения характерной точки (M _t), м	Описание обозначения точки на местности (при наличии)
	X	Y			
1	2	3	4	5	6
13632	627546.31	322202.98	Картометрический метод	1	-
13570	627577.94	322214.93	Картометрический метод	1	-
13633	617645.39	327662.05	Картометрический метод	1	-
13634	617689.98	327723.02	Картометрический метод	1	-
13635	617704.28	327741.89	Картометрический метод	1	-
13636	617819.25	327890.91	Картометрический метод	1	-
13637	617495.42	328219.71	Картометрический метод	1	-
13638	617355.60	328367.05	Картометрический метод	1	-
13639	617242.78	328481.46	Картометрический метод	1	-
13640	617098.28	328364.33	Картометрический метод	1	-
13641	617050.11	328407.02	Картометрический метод	1	-
13642	616900.13	328446.43	Картометрический метод	1	-
13643	616844.65	328443.82	Картометрический метод	1	-
13644	616843.49	328365.26	Картометрический метод	1	-
13645	616834.37	328308.73	Картометрический метод	1	-
13646	616822.89	328260.16	Картометрический метод	1	-
13647	616811.11	328247.09	Картометрический метод	1	-
13648	616761.53	328249.89	Картометрический метод	1	-
13649	616741.42	328233.22	Картометрический метод	1	-
13650	616730.63	328201.55	Картометрический метод	1	-
13651	616729.80	328170.99	Картометрический метод	1	-
13652	616741.28	328139.36	Картометрический метод	1	-
13653	616819.17	328062.94	Картометрический метод	1	-
13654	616841.32	328053.14	Картометрический метод	1	-
13655	616902.73	328012.09	Картометрический метод	1	-

2. Сведения о характерных точках границ объекта					
Обозначение характерных точек границ	Координаты, м		Метод определения координат характерной точки	Средняя квадратическая погрешность положения характерной точки (Mt), м	Описание обозначения точки на местности (при наличии)
	X	Y			
1	2	3	4	5	6
13656	616969.84	327960.24	Картометрический метод	1	-
13657	617014.47	327904.67	Картометрический метод	1	-
13658	617055.36	327934.10	Картометрический метод	1	-
13659	617168.63	327785.74	Картометрический метод	1	-
13660	617227.50	327707.62	Картометрический метод	1	-
13661	617321.00	327602.78	Картометрический метод	1	-
13662	617492.36	327462.85	Картометрический метод	1	-
13663	617582.08	327586.10	Картометрический метод	1	-
13633	617645.39	327662.05	Картометрический метод	1	-
13664	615282.45	312390.06	Картометрический метод	1	-
13665	615283.37	312391.90	Картометрический метод	1	-
13666	615291.36	312389.75	Картометрический метод	1	-
13667	615314.61	312388.95	Картометрический метод	1	-
13668	615363.51	312384.62	Картометрический метод	1	-
13669	615408.16	312372.63	Картометрический метод	1	-
13670	615466.69	312358.89	Картометрический метод	1	-
13671	615516.12	312355.58	Картометрический метод	1	-
13672	615558.98	312344.47	Картометрический метод	1	-
13673	615619.30	312330.26	Картометрический метод	1	-
13674	615675.63	312318.18	Картометрический метод	1	-
13675	615737.12	312312.14	Картометрический метод	1	-
13676	615760.29	312310.60	Картометрический метод	1	-
13677	615786.10	312391.09	Картометрический метод	1	-
13678	615806.45	312451.19	Картометрический метод	1	-
13679	615816.24	312487.92	Картометрический метод	1	-

2. Сведения о характерных точках границ объекта					
Обозначение характерных точек границ	Координаты, м		Метод определения координат характерной точки	Средняя квадратическая погрешность положения характерной точки (M _t), м	Описание обозначения точки на местности (при наличии)
	X	Y			
1	2	3	4	5	6
13680	615839.39	312535.52	Картометрический метод	1	-
13681	615853.38	312576.26	Картометрический метод	1	-
13682	615888.20	312674.53	Картометрический метод	1	-
13683	615904.58	312708.58	Картометрический метод	1	-
13684	615883.90	312698.65	Картометрический метод	1	-
13685	615866.89	312693.28	Картометрический метод	1	-
13686	615833.50	312691.71	Картометрический метод	1	-
13687	615827.18	312733.72	Картометрический метод	1	-
13688	615813.74	312743.91	Картометрический метод	1	-
13689	615775.56	312749.13	Картометрический метод	1	-
13690	615720.44	312758.31	Картометрический метод	1	-
13691	615689.93	312770.15	Картометрический метод	1	-
13692	615696.49	312816.77	Картометрический метод	1	-
13693	615707.65	312945.48	Картометрический метод	1	-
13694	615714.42	313030.66	Картометрический метод	1	-
13695	615692.58	313043.89	Картометрический метод	1	-
13696	615453.59	313054.76	Картометрический метод	1	-
13697	615446.83	313054.74	Картометрический метод	1	-
13698	615446.91	313027.43	Картометрический метод	1	-
13699	615444.80	312947.75	Картометрический метод	1	-
13700	615435.38	312902.46	Картометрический метод	1	-
13701	615437.23	312873.73	Картометрический метод	1	-
13702	615440.57	312818.38	Картометрический метод	1	-
13703	615443.33	312799.39	Картометрический метод	1	-
13704	615434.61	312763.71	Картометрический метод	1	-

2. Сведения о характерных точках границ объекта					
Обозначение характерных точек границ	Координаты, м		Метод определения координат характерной точки	Средняя квадратическая погрешность положения характерной точки (M _t), м	Описание обозначения точки на местности (при наличии)
	X	Y			
1	2	3	4	5	6
13705	615424.37	312696.05	Картометрический метод	1	-
13706	615423.54	312672.53	Картометрический метод	1	-
13707	615398.32	312598.17	Картометрический метод	1	-
13708	615320.18	312469.59	Картометрический метод	1	-
13709	615281.32	312390.10	Картометрический метод	1	-
13664	615282.45	312390.06	Картометрический метод	1	-
13710	616357.51	310590.18	Картометрический метод	1	-
13711	616353.85	310658.86	Картометрический метод	1	-
13712	616335.79	310705.94	Картометрический метод	1	-
13713	616332.18	310727.81	Картометрический метод	1	-
13714	616337.88	310792.64	Картометрический метод	1	-
13715	616336.11	310847.30	Картометрический метод	1	-
13716	616473.28	310809.11	Картометрический метод	1	-
13717	616477.49	310814.48	Картометрический метод	1	-
13718	616512.16	310865.20	Картометрический метод	1	-
13719	616561.55	310953.94	Картометрический метод	1	-
13720	616579.63	310999.77	Картометрический метод	1	-
13721	616591.93	311035.46	Картометрический метод	1	-
13722	616623.18	311134.05	Картометрический метод	1	-
13723	616660.64	311230.31	Картометрический метод	1	-
13724	616635.16	311238.59	Картометрический метод	1	-
13725	616608.82	311248.46	Картометрический метод	1	-
13726	616557.05	311269.08	Картометрический метод	1	-
13727	616483.68	311285.81	Картометрический метод	1	-
13728	616440.19	311303.04	Картометрический метод	1	-

2. Сведения о характерных точках границ объекта					
Обозначение характерных точек границ	Координаты, м		Метод определения координат характерной точки	Средняя квадратическая погрешность положения характерной точки (M _t), м	Описание обозначения точки на местности (при наличии)
	X	Y			
1	2	3	4	5	6
13729	616366.72	311334.13	Картометрический метод	1	-
13730	616302.38	311363.71	Картометрический метод	1	-
13731	616298.08	311362.08	Картометрический метод	1	-
13732	616284.31	311356.56	Картометрический метод	1	-
13733	616282.79	311356.27	Картометрический метод	1	-
13734	616279.07	311356.96	Картометрический метод	1	-
13735	616224.41	311370.36	Картометрический метод	1	-
13736	616201.16	311383.45	Картометрический метод	1	-
13737	616174.16	311395.01	Картометрический метод	1	-
13738	616129.48	311401.53	Картометрический метод	1	-
13739	616094.90	311406.81	Картометрический метод	1	-
13740	616077.69	311413.32	Картометрический метод	1	-
13741	615983.66	311482.41	Картометрический метод	1	-
13742	615918.07	311519.33	Картометрический метод	1	-
13743	615909.37	311520.07	Картометрический метод	1	-
13744	615911.90	311485.48	Картометрический метод	1	-
13745	615909.96	311462.64	Картометрический метод	1	-
13746	615904.38	311446.74	Картометрический метод	1	-
13747	615830.39	311327.24	Картометрический метод	1	-
13748	615815.77	311292.53	Картометрический метод	1	-
13749	615816.89	311283.88	Картометрический метод	1	-
13750	615838.94	311263.10	Картометрический метод	1	-
13751	615862.64	311240.40	Картометрический метод	1	-
13752	616027.33	311120.25	Картометрический метод	1	-
13753	615935.68	310986.39	Картометрический метод	1	-

2. Сведения о характерных точках границ объекта					
Обозначение характерных точек границ	Координаты, м		Метод определения координат характерной точки	Средняя квадратическая погрешность положения характерной точки (M _t), м	Описание обозначения точки на местности (при наличии)
	X	Y			
1	2	3	4	5	6
13754	615855.58	310792.88	Картометрический метод	1	-
13755	615856.50	310783.82	Картометрический метод	1	-
13756	615854.46	310755.17	Картометрический метод	1	-
13757	615867.73	310750.17	Картометрический метод	1	-
13758	615892.61	310738.13	Картометрический метод	1	-
13759	615909.22	310706.33	Картометрический метод	1	-
13760	615947.73	310692.68	Картометрический метод	1	-
13761	616029.87	310660.74	Картометрический метод	1	-
13762	616080.69	310635.44	Картометрический метод	1	-
13763	616097.07	310588.10	Картометрический метод	1	-
13764	616103.15	310588.10	Картометрический метод	1	-
13765	616165.05	310593.32	Картометрический метод	1	-
13766	616202.71	310594.33	Картометрический метод	1	-
13767	616263.73	310590.92	Картометрический метод	1	-
13710	616357.51	310590.18	Картометрический метод	1	-
13768	615186.39	315764.64	Картометрический метод	1	-
13769	615264.87	315757.08	Картометрический метод	1	-
13770	615329.90	315748.93	Картометрический метод	1	-
13771	615437.26	315691.47	Картометрический метод	1	-
13772	615439.49	315681.16	Картометрический метод	1	-
13773	615468.95	315691.84	Картометрический метод	1	-
13774	615478.63	315633.88	Картометрический метод	1	-
13775	615487.32	315568.85	Картометрический метод	1	-
13776	615506.10	315527.38	Картометрический метод	1	-
13777	615526.05	315512.18	Картометрический метод	1	-

2. Сведения о характерных точках границ объекта					
Обозначение характерных точек границ	Координаты, м		Метод определения координат характерной точки	Средняя квадратическая погрешность положения характерной точки (Mt), м	Описание обозначения точки на местности (при наличии)
	X	Y			
1	2	3	4	5	6
13778	615554.11	315505.59	Картометрический метод	1	-
13779	615694.49	315543.34	Картометрический метод	1	-
13780	615701.09	315528.75	Картометрический метод	1	-
13781	615746.34	315542.90	Картометрический метод	1	-
13782	615769.76	315523.63	Картометрический метод	1	-
13783	615799.14	315385.12	Картометрический метод	1	-
13784	615833.19	315251.58	Картометрический метод	1	-
13785	615871.01	315189.53	Картометрический метод	1	-
13786	615931.12	315133.70	Картометрический метод	1	-
13787	615984.92	315127.88	Картометрический метод	1	-
13788	616027.11	315116.80	Картометрический метод	1	-
13789	616046.73	315082.78	Картометрический метод	1	-
13790	616059.31	315028.00	Картометрический метод	1	-
13791	616077.40	314989.48	Картометрический метод	1	-
13792	616091.93	314973.50	Картометрический метод	1	-
13793	616106.45	314961.33	Картометрический метод	1	-
13794	616114.98	314929.48	Картометрический метод	1	-
13795	616114.98	314892.00	Картометрический метод	1	-
13796	616104.61	314849.32	Картометрический метод	1	-
13797	616078.11	314775.51	Картометрический метод	1	-
13798	616048.58	314697.35	Картометрический метод	1	-
13799	616033.85	314637.47	Картометрический метод	1	-
13800	616005.02	314567.77	Картометрический метод	1	-
13801	615995.88	314556.65	Картометрический метод	1	-
13802	616018.80	314551.12	Картометрический метод	1	-

2. Сведения о характерных точках границ объекта					
Обозначение характерных точек границ	Координаты, м		Метод определения координат характерной точки	Средняя квадратическая погрешность положения характерной точки (M _t), м	Описание обозначения точки на местности (при наличии)
	X	Y			
1	2	3	4	5	6
13803	616017.96	314506.91	Картометрический метод	1	-
13804	616016.04	314494.44	Картометрический метод	1	-
13805	616015.47	314437.49	Картометрический метод	1	-
13806	615976.70	314435.44	Картометрический метод	1	-
13807	615929.23	314436.27	Картометрический метод	1	-
13808	615929.09	314468.73	Картометрический метод	1	-
13809	615914.91	314461.88	Картометрический метод	1	-
13810	615799.95	314472.81	Картометрический метод	1	-
13811	615682.28	314475.81	Картометрический метод	1	-
13812	615576.64	314487.50	Картометрический метод	1	-
13813	615489.29	314485.22	Картометрический метод	1	-
13814	615454.70	314491.88	Картометрический метод	1	-
13815	615405.10	314494.91	Картометрический метод	1	-
13816	615363.27	314482.26	Картометрический метод	1	-
13817	615336.70	314451.68	Картометрический метод	1	-
13818	615359.28	314495.55	Картометрический метод	1	-
13819	615361.80	314497.87	Картометрический метод	1	-
13820	615339.84	314500.31	Картометрический метод	1	-
13821	615227.45	314498.93	Картометрический метод	1	-
13822	615136.42	314537.58	Картометрический метод	1	-
13823	615073.74	314575.13	Картометрический метод	1	-
13824	615060.07	314573.15	Картометрический метод	1	-
13825	615053.53	314567.12	Картометрический метод	1	-
13826	615009.43	314567.72	Картометрический метод	1	-
13827	615008.60	314556.48	Картометрический метод	1	-

2. Сведения о характерных точках границ объекта					
Обозначение характерных точек границ	Координаты, м		Метод определения координат характерной точки	Средняя квадратическая погрешность положения характерной точки (M _t), м	Описание обозначения точки на местности (при наличии)
	X	Y			
1	2	3	4	5	6
13828	615006.40	314556.58	Картометрический метод	1	-
13829	615006.38	314555.62	Картометрический метод	1	-
13830	614972.31	314557.57	Картометрический метод	1	-
13831	614972.36	314558.66	Картометрический метод	1	-
13832	614971.94	314558.69	Картометрический метод	1	-
13833	614971.99	314568.24	Картометрический метод	1	-
13834	614961.56	314568.38	Картометрический метод	1	-
13835	614955.25	314505.80	Картометрический метод	1	-
13836	614907.61	314510.60	Картометрический метод	1	-
13837	614910.09	314535.13	Картометрический метод	1	-
13838	614812.61	314539.76	Картометрический метод	1	-
13839	614791.90	314360.44	Картометрический метод	1	-
13840	614782.60	314255.11	Картометрический метод	1	-
13841	614791.60	314253.85	Картометрический метод	1	-
13842	614847.72	314243.77	Картометрический метод	1	-
13843	614826.66	314137.24	Картометрический метод	1	-
13844	614775.55	314146.31	Картометрический метод	1	-
13845	614766.63	314147.51	Картометрический метод	1	-
13846	614760.25	314104.62	Картометрический метод	1	-
13847	614758.47	314087.71	Картометрический метод	1	-
13848	614763.88	314075.33	Картометрический метод	1	-
13849	614696.57	314085.36	Картометрический метод	1	-
13850	614618.23	314019.01	Картометрический метод	1	-
13851	614537.32	313988.00	Картометрический метод	1	-
13852	614479.28	313982.13	Картометрический метод	1	-

2. Сведения о характерных точках границ объекта					
Обозначение характерных точек границ	Координаты, м		Метод определения координат характерной точки	Средняя квадратическая погрешность положения характерной точки (M _t), м	Описание обозначения точки на местности (при наличии)
	X	Y			
1	2	3	4	5	6
13853	614408.76	313984.90	Картометрический метод	1	-
13854	614231.90	314010.65	Картометрический метод	1	-
13855	614201.26	314080.40	Картометрический метод	1	-
13856	614181.88	314286.47	Картометрический метод	1	-
13857	614151.33	314314.12	Картометрический метод	1	-
13858	614076.76	314314.12	Картометрический метод	1	-
13859	613976.35	314301.55	Картометрический метод	1	-
13860	613904.95	314292.08	Картометрический метод	1	-
13861	613856.57	314287.55	Картометрический метод	1	-
13862	613468.70	314246.20	Картометрический метод	1	-
13863	613454.38	314285.26	Картометрический метод	1	-
13864	613425.46	314413.13	Картометрический метод	1	-
13865	613486.71	314444.90	Картометрический метод	1	-
13866	613540.10	314478.44	Картометрический метод	1	-
13867	613567.88	314514.00	Картометрический метод	1	-
13868	613589.99	314556.70	Картометрический метод	1	-
13869	613620.88	314604.62	Картометрический метод	1	-
13870	613570.12	314701.40	Картометрический метод	1	-
13871	613562.25	314791.32	Картометрический метод	1	-
13872	613524.49	314868.93	Картометрический метод	1	-
13873	613507.30	314942.92	Картометрический метод	1	-
13874	613514.15	315016.42	Картометрический метод	1	-
13875	613557.65	315098.21	Картометрический метод	1	-
13876	613610.23	315141.87	Картометрический метод	1	-
13877	613618.03	315142.18	Картометрический метод	1	-

2. Сведения о характерных точках границ объекта					
Обозначение характерных точек границ	Координаты, м		Метод определения координат характерной точки	Средняя квадратическая погрешность положения характерной точки (M _t), м	Описание обозначения точки на местности (при наличии)
	X	Y			
1	2	3	4	5	6
13878	613672.71	315149.25	Картометрический метод	1	-
13879	613738.13	315155.32	Картометрический метод	1	-
13880	613958.53	315190.63	Картометрический метод	1	-
13881	613994.09	315193.43	Картометрический метод	1	-
13882	614025.44	315180.07	Картометрический метод	1	-
13883	614074.48	315224.91	Картометрический метод	1	-
13884	614045.48	315326.45	Картометрический метод	1	-
13885	614060.57	315404.43	Картометрический метод	1	-
13886	614091.87	315428.46	Картометрический метод	1	-
13887	614296.38	315478.52	Картометрический метод	1	-
13888	614578.40	315564.88	Картометрический метод	1	-
13889	614758.11	315617.90	Картометрический метод	1	-
13890	614880.69	315659.49	Картометрический метод	1	-
13891	615105.27	315743.18	Картометрический метод	1	-
13768	615186.39	315764.64	Картометрический метод	1	-
13892	615061.10	315222.50	Картометрический метод	1	-
13893	615100.28	315222.42	Картометрический метод	1	-
13894	615157.66	315221.72	Картометрический метод	1	-
13895	615212.90	315222.20	Картометрический метод	1	-
13896	615213.86	315188.58	Картометрический метод	1	-
13897	615158.26	315115.43	Картометрический метод	1	-
13898	615120.64	315115.74	Картометрический метод	1	-
13899	615095.27	315116.16	Картометрический метод	1	-
13900	615062.07	315116.80	Картометрический метод	1	-
13892	615061.10	315222.50	Картометрический метод	1	-

2. Сведения о характерных точках границ объекта					
Обозначение характерных точек границ	Координаты, м		Метод определения координат характерной точки	Средняя квадратическая погрешность положения характерной точки (M _t), м	Описание обозначения точки на местности (при наличии)
	X	Y			
1	2	3	4	5	6
13901	620028.18	308227.03	Картометрический метод	1	-
13902	620058.88	308315.41	Картометрический метод	1	-
13903	620065.59	308328.78	Картометрический метод	1	-
13904	620076.11	308343.58	Картометрический метод	1	-
13905	620071.96	308356.73	Картометрический метод	1	-
13906	620057.01	308369.44	Картометрический метод	1	-
13907	619978.11	308399.89	Картометрический метод	1	-
13908	619977.34	308528.73	Картометрический метод	1	-
13909	619952.78	308550.40	Картометрический метод	1	-
13910	619945.03	308571.87	Картометрический метод	1	-
13911	619950.82	308602.85	Картометрический метод	1	-
13912	619955.95	308647.19	Картометрический метод	1	-
13913	619940.18	308663.08	Картометрический метод	1	-
13914	619924.24	308672.20	Картометрический метод	1	-
13915	619843.46	308696.50	Картометрический метод	1	-
13916	619817.86	308711.08	Картометрический метод	1	-
13917	619804.69	308727.28	Картометрический метод	1	-
13918	619778.90	308787.18	Картометрический метод	1	-
13919	619826.04	308874.98	Картометрический метод	1	-
13920	619842.78	308919.13	Картометрический метод	1	-
13921	619823.77	309009.00	Картометрический метод	1	-
13922	619786.28	309066.41	Картометрический метод	1	-
13923	619758.54	309142.32	Картометрический метод	1	-
13924	619724.44	309249.08	Картометрический метод	1	-
13925	619708.18	309279.44	Картометрический метод	1	-

2. Сведения о характерных точках границ объекта					
Обозначение характерных точек границ	Координаты, м		Метод определения координат характерной точки	Средняя квадратическая погрешность положения характерной точки (Mt), м	Описание обозначения точки на местности (при наличии)
	X	Y			
1	2	3	4	5	6
13926	619632.78	309378.68	Картометрический метод	1	-
13927	619555.45	309290.54	Картометрический метод	1	-
13928	619475.98	309208.33	Картометрический метод	1	-
13929	619388.24	309137.39	Картометрический метод	1	-
13930	619337.94	309107.05	Картометрический метод	1	-
13931	619210.45	309026.69	Картометрический метод	1	-
13932	619099.65	308978.47	Картометрический метод	1	-
13933	619032.42	308957.32	Картометрический метод	1	-
13934	618935.74	308961.91	Картометрический метод	1	-
13935	618903.66	308742.70	Картометрический метод	1	-
13936	618853.57	308755.10	Картометрический метод	1	-
13937	618818.11	308767.77	Картометрический метод	1	-
13938	618818.39	308770.41	Картометрический метод	1	-
13939	618752.59	308794.60	Картометрический метод	1	-
13940	618749.96	308793.10	Картометрический метод	1	-
13941	618723.96	308802.81	Картометрический метод	1	-
13942	618643.55	308831.49	Картометрический метод	1	-
13943	618605.81	308770.75	Картометрический метод	1	-
13944	618601.85	308761.33	Картометрический метод	1	-
13945	618545.71	308713.16	Картометрический метод	1	-
13946	618512.53	308664.25	Картометрический метод	1	-
13947	618491.53	308607.47	Картометрический метод	1	-
13948	618469.68	308522.47	Картометрический метод	1	-
13949	618474.95	308486.93	Картометрический метод	1	-
13950	618512.07	308477.53	Картометрический метод	1	-

2. Сведения о характерных точках границ объекта					
Обозначение характерных точек границ	Координаты, м		Метод определения координат характерной точки	Средняя квадратическая погрешность положения характерной точки (M _t), м	Описание обозначения точки на местности (при наличии)
	X	Y			
1	2	3	4	5	6
13951	618552.21	308347.05	Картометрический метод	1	-
13952	618563.78	308256.61	Картометрический метод	1	-
13953	618590.29	308251.06	Картометрический метод	1	-
13954	618824.43	308191.50	Картометрический метод	1	-
13955	618828.36	308200.72	Картометрический метод	1	-
13956	618837.63	308256.74	Картометрический метод	1	-
13957	618894.91	308243.05	Картометрический метод	1	-
13958	618894.73	308242.29	Картометрический метод	1	-
13959	618924.79	308235.91	Картометрический метод	1	-
13960	618926.10	308235.60	Картометрический метод	1	-
13961	618949.70	308230.63	Картометрический метод	1	-
13962	618971.19	308226.07	Картометрический метод	1	-
13963	618971.20	308226.10	Картометрический метод	1	-
13964	618998.80	308355.30	Картометрический метод	1	-
13965	619630.68	308202.43	Картометрический метод	1	-
13966	619692.19	308179.85	Картометрический метод	1	-
13967	619851.12	308126.86	Картометрический метод	1	-
13968	619900.37	308121.38	Картометрический метод	1	-
13969	619976.03	308204.09	Картометрический метод	1	-
13901	620028.18	308227.03	Картометрический метод	1	-
13970	619448.74	308846.80	Картометрический метод	1	-
13971	619463.30	308915.89	Картометрический метод	1	-
13972	619517.56	308907.72	Картометрический метод	1	-
13973	619563.82	308900.76	Картометрический метод	1	-
13974	619553.48	308845.56	Картометрический метод	1	-

2. Сведения о характерных точках границ объекта					
Обозначение характерных точек границ	Координаты, м		Метод определения координат характерной точки	Средняя квадратическая погрешность положения характерной точки (M _t), м	Описание обозначения точки на местности (при наличии)
	X	Y			
1	2	3	4	5	6
13975	619478.03	308843.24	Картометрический метод	1	-
13970	619448.74	308846.80	Картометрический метод	1	-
13976	622979.38	310249.67	Картометрический метод	1	-
13977	622993.25	310264.93	Картометрический метод	1	-
13978	622998.80	310344.45	Картометрический метод	1	-
13979	622835.01	310366.77	Картометрический метод	1	-
13980	622837.33	310467.57	Картометрический метод	1	-
13981	622854.52	310566.05	Картометрический метод	1	-
13982	622857.31	310651.05	Картометрический метод	1	-
13983	622724.92	310822.92	Картометрический метод	1	-
13984	622687.50	310839.84	Картометрический метод	1	-
13985	622561.95	310899.54	Картометрический метод	1	-
13986	622523.33	310910.24	Картометрический метод	1	-
13987	622038.52	310574.51	Картометрический метод	1	-
13988	622026.99	310520.50	Картометрический метод	1	-
13989	622040.62	310486.76	Картометрический метод	1	-
13990	622070.50	310416.09	Картометрический метод	1	-
13991	622100.24	310348.64	Картометрический метод	1	-
13992	622101.74	310345.40	Картометрический метод	1	-
13993	622132.80	310274.44	Картометрический метод	1	-
13994	622174.79	310178.85	Картометрический метод	1	-
13995	622203.69	310115.79	Картометрический метод	1	-
13996	622214.27	310114.28	Картометрический метод	1	-
13997	622270.42	310141.31	Картометрический метод	1	-
13998	622386.00	310188.57	Картометрический метод	1	-

2. Сведения о характерных точках границ объекта					
Обозначение характерных точек границ	Координаты, м		Метод определения координат характерной точки	Средняя квадратическая погрешность положения характерной точки (M _t), м	Описание обозначения точки на местности (при наличии)
	X	Y			
1	2	3	4	5	6
13999	622432.89	310211.15	Картометрический метод	1	-
14000	622467.47	310218.58	Картометрический метод	1	-
14001	622480.79	310221.50	Картометрический метод	1	-
14002	622576.23	310242.42	Картометрический метод	1	-
14003	622768.47	310237.67	Картометрический метод	1	-
14004	622947.50	310242.79	Картометрический метод	1	-
13976	622979.38	310249.67	Картометрический метод	1	-
14005	624759.40	307966.48	Картометрический метод	1	-
14006	624783.24	308122.78	Картометрический метод	1	-
14007	624587.25	308297.97	Картометрический метод	1	-
14008	624525.87	308443.10	Картометрический метод	1	-
14009	624573.58	308541.63	Картометрический метод	1	-
14010	624542.22	308663.82	Картометрический метод	1	-
14011	624421.19	308709.21	Картометрический метод	1	-
14012	624339.58	308918.29	Картометрический метод	1	-
14013	624346.52	308960.05	Картометрический метод	1	-
14014	624356.53	308973.17	Картометрический метод	1	-
14015	624365.35	309003.01	Картометрический метод	1	-
14016	624364.11	309011.43	Картометрический метод	1	-
14017	624360.47	309051.23	Картометрический метод	1	-
14018	624360.66	309064.50	Картометрический метод	1	-
14019	624363.86	309074.63	Картометрический метод	1	-
14020	624306.23	309078.60	Картометрический метод	1	-
14021	624282.67	309080.24	Картометрический метод	1	-
14022	624224.77	309087.39	Картометрический метод	1	-

2. Сведения о характерных точках границ объекта					
Обозначение характерных точек границ	Координаты, м		Метод определения координат характерной точки	Средняя квадратическая погрешность положения характерной точки (M _t), м	Описание обозначения точки на местности (при наличии)
	X	Y			
1	2	3	4	5	6
14023	624158.62	309098.63	Картометрический метод	1	-
14024	624083.73	309107.04	Картометрический метод	1	-
14025	624055.82	309003.21	Картометрический метод	1	-
14026	624035.49	308909.14	Картометрический метод	1	-
14027	624110.29	308882.56	Картометрический метод	1	-
14028	624222.19	308866.09	Картометрический метод	1	-
14029	624212.33	308824.88	Картометрический метод	1	-
14030	624179.12	308791.95	Картометрический метод	1	-
14031	624171.23	308760.76	Картометрический метод	1	-
14032	624125.51	308679.99	Картометрический метод	1	-
14033	624182.43	308627.35	Картометрический метод	1	-
14034	624218.14	308424.70	Картометрический метод	1	-
14035	624282.98	308346.55	Картометрический метод	1	-
14036	624284.35	308279.08	Картометрический метод	1	-
14037	624285.53	308233.47	Картометрический метод	1	-
14038	624238.29	308195.37	Картометрический метод	1	-
14039	624221.52	308167.94	Картометрический метод	1	-
14040	624238.29	308140.51	Картометрический метод	1	-
14041	624294.48	308100.52	Картометрический метод	1	-
14042	624293.76	308076.71	Картометрический метод	1	-
14043	624282.71	308009.67	Картометрический метод	1	-
14044	624270.55	307955.23	Картометрический метод	1	-
14045	624279.17	307942.52	Картометрический метод	1	-
14046	624310.31	307918.84	Картометрический метод	1	-
14047	624369.59	307883.68	Картометрический метод	1	-

2. Сведения о характерных точках границ объекта					
Обозначение характерных точек границ	Координаты, м		Метод определения координат характерной точки	Средняя квадратическая погрешность положения характерной точки (Mt), м	Описание обозначения точки на местности (при наличии)
	X	Y			
1	2	3	4	5	6
14048	624417.68	307856.03	Картометрический метод	1	-
14049	624428.94	307841.08	Картометрический метод	1	-
14050	624475.20	307790.28	Картометрический метод	1	-
14051	624480.69	307792.26	Картометрический метод	1	-
14052	624491.89	307822.90	Картометрический метод	1	-
14053	624504.78	307888.62	Картометрический метод	1	-
14054	624518.12	307938.64	Картометрический метод	1	-
14055	624617.40	307925.76	Картометрический метод	1	-
14056	624680.11	307924.96	Картометрический метод	1	-
14057	624699.73	307929.71	Картометрический метод	1	-
14005	624759.40	307966.48	Картометрический метод	1	-
14058	617203.03	280289.85	Картометрический метод	1	-
14059	617191.93	280320.97	Картометрический метод	1	-
14060	617142.12	280460.97	Картометрический метод	1	-
14061	617166.58	280470.25	Картометрический метод	1	-
14062	617161.88	280483.55	Картометрический метод	1	-
14063	617144.30	280511.76	Картометрический метод	1	-
14064	617141.10	280519.67	Картометрический метод	1	-
14065	617142.19	280519.28	Картометрический метод	1	-
14066	617145.72	280518.88	Картометрический метод	1	-
14067	617147.52	280519.29	Картометрический метод	1	-
14068	617249.50	280554.97	Картометрический метод	1	-
14069	617251.56	280550.07	Картометрический метод	1	-
14070	617331.04	280369.92	Картометрический метод	1	-
14071	617334.67	280361.05	Картометрический метод	1	-

2. Сведения о характерных точках границ объекта					
Обозначение характерных точек границ	Координаты, м		Метод определения координат характерной точки	Средняя квадратическая погрешность положения характерной точки (M _t), м	Описание обозначения точки на местности (при наличии)
	X	Y			
1	2	3	4	5	6
14072	617503.31	280403.37	Картометрический метод	1	-
14073	617546.49	280368.05	Картометрический метод	1	-
14074	617631.22	280369.66	Картометрический метод	1	-
14075	617916.56	280365.44	Картометрический метод	1	-
14076	617965.99	280301.78	Картометрический метод	1	-
14077	618005.77	280273.91	Картометрический метод	1	-
14078	618053.93	280287.71	Картометрический метод	1	-
14079	618060.94	280306.18	Картометрический метод	1	-
14080	618098.26	280330.41	Картометрический метод	1	-
14081	618139.20	280366.05	Картометрический метод	1	-
14082	618212.04	280441.48	Картометрический метод	1	-
14083	618211.24	280456.13	Картометрический метод	1	-
14084	618198.39	280465.60	Картометрический метод	1	-
14085	618161.63	280529.57	Картометрический метод	1	-
14086	618157.02	280556.97	Картометрический метод	1	-
14087	618104.74	280644.68	Картометрический метод	1	-
14088	618029.81	280635.94	Картометрический метод	1	-
14089	617972.36	280672.16	Картометрический метод	1	-
14090	617863.08	280689.64	Картометрический метод	1	-
14091	617832.48	280753.96	Картометрический метод	1	-
14092	617738.81	280745.84	Картометрический метод	1	-
14093	617707.59	280749.59	Картометрический метод	1	-
14094	617635.78	280779.56	Картометрический метод	1	-
14095	617556.76	280761.71	Картометрический метод	1	-
14096	617527.79	280777.72	Картометрический метод	1	-

2. Сведения о характерных точках границ объекта					
Обозначение характерных точек границ	Координаты, м		Метод определения координат характерной точки	Средняя квадратическая погрешность положения характерной точки (Mt), м	Описание обозначения точки на местности (при наличии)
	X	Y			
1	2	3	4	5	6
14097	617448.13	280890.16	Картометрический метод	1	-
14098	617370.52	280930.22	Картометрический метод	1	-
14099	617300.44	280928.02	Картометрический метод	1	-
14100	617235.84	280990.73	Картометрический метод	1	-
14101	617221.42	280988.22	Картометрический метод	1	-
14102	617205.11	280945.58	Картометрический метод	1	-
14103	617199.99	280858.91	Картометрический метод	1	-
14104	617162.64	280801.35	Картометрический метод	1	-
14105	617052.72	280759.32	Картометрический метод	1	-
14106	617022.62	280734.87	Картометрический метод	1	-
14107	616959.91	280731.73	Картометрический метод	1	-
14108	616954.18	280666.54	Картометрический метод	1	-
14109	617110.22	280223.10	Картометрический метод	1	-
14110	617120.47	280223.59	Картометрический метод	1	-
14111	617199.16	280294.06	Картометрический метод	1	-
14058	617203.03	280289.85	Картометрический метод	1	-
14112	620186.89	285830.41	Картометрический метод	1	-
14113	620154.15	285851.42	Картометрический метод	1	-
14114	620106.82	285865.69	Картометрический метод	1	-
14115	620237.77	285992.22	Картометрический метод	1	-
14116	620135.10	286096.59	Картометрический метод	1	-
14117	620080.83	286120.60	Картометрический метод	1	-
14118	620029.31	286167.30	Картометрический метод	1	-
14119	620105.12	286141.28	Картометрический метод	1	-
14120	620141.23	286113.21	Картометрический метод	1	-

2. Сведения о характерных точках границ объекта					
Обозначение характерных точек границ	Координаты, м		Метод определения координат характерной точки	Средняя квадратическая погрешность положения характерной точки (M _t), м	Описание обозначения точки на местности (при наличии)
	X	Y			
1	2	3	4	5	6
14121	620212.05	286158.22	Картометрический метод	1	-
14122	620281.54	286244.92	Картометрический метод	1	-
14123	620219.01	286300.24	Картометрический метод	1	-
14124	620138.06	286358.13	Картометрический метод	1	-
14125	620112.05	286364.09	Картометрический метод	1	-
14126	620081.01	286379.05	Картометрический метод	1	-
14127	620074.03	286403.44	Картометрический метод	1	-
14128	620070.64	286421.44	Картометрический метод	1	-
14129	620057.72	286437.22	Картометрический метод	1	-
14130	619997.73	286484.78	Картометрический метод	1	-
14131	619958.44	286484.37	Картометрический метод	1	-
14132	619963.49	286508.34	Картометрический метод	1	-
14133	619941.60	286553.42	Картометрический метод	1	-
14134	619941.60	286636.16	Картометрический метод	1	-
14135	619915.21	286654.52	Картометрический метод	1	-
14136	619881.11	286620.59	Картометрический метод	1	-
14137	619784.78	286518.20	Картометрический метод	1	-
14138	619716.17	286441.98	Картометрический метод	1	-
14139	619647.51	286355.08	Картометрический метод	1	-
14140	619639.20	286334.37	Картометрический метод	1	-
14141	619657.86	286297.26	Картометрический метод	1	-
14142	619696.31	286192.65	Картометрический метод	1	-
14143	619683.23	286132.53	Картометрический метод	1	-
14144	619677.54	286082.35	Картометрический метод	1	-
14145	619744.15	286064.00	Картометрический метод	1	-

2. Сведения о характерных точках границ объекта					
Обозначение характерных точек границ	Координаты, м		Метод определения координат характерной точки	Средняя квадратическая погрешность положения характерной точки (Mt), м	Описание обозначения точки на местности (при наличии)
	X	Y			
1	2	3	4	5	6
14146	619794.94	286025.32	Картометрический метод	1	-
14147	619820.64	285935.18	Картометрический метод	1	-
14148	619818.51	285843.15	Картометрический метод	1	-
14149	619786.67	285739.23	Картометрический метод	1	-
14150	619794.96	285697.26	Картометрический метод	1	-
14151	619809.02	285673.48	Картометрический метод	1	-
14152	619944.24	285714.80	Картометрический метод	1	-
14153	619984.91	285709.40	Картометрический метод	1	-
14154	620051.98	285731.88	Картометрический метод	1	-
14155	620104.13	285766.64	Картометрический метод	1	-
14156	620124.80	285768.52	Картометрический метод	1	-
14112	620186.89	285830.41	Картометрический метод	1	-
14157	639067.55	298612.86	Картометрический метод	1	-
14158	639198.99	298884.52	Картометрический метод	1	-
14159	639366.55	299252.34	Картометрический метод	1	-
14160	639369.65	299264.77	Картометрический метод	1	-
14161	639360.93	299270.79	Картометрический метод	1	-
14162	639324.29	299280.13	Картометрический метод	1	-
14163	639320.58	299327.23	Картометрический метод	1	-
14164	639299.88	299394.94	Картометрический метод	1	-
14165	639482.97	299383.61	Картометрический метод	1	-
14166	639521.70	299605.90	Картометрический метод	1	-
14167	639243.55	299616.09	Картометрический метод	1	-
14168	639181.36	299621.74	Картометрический метод	1	-
14169	639184.62	299648.72	Картометрический метод	1	-

2. Сведения о характерных точках границ объекта					
Обозначение характерных точек границ	Координаты, м		Метод определения координат характерной точки	Средняя квадратическая погрешность положения характерной точки (M _t), м	Описание обозначения точки на местности (при наличии)
	X	Y			
1	2	3	4	5	6
14170	639161.83	299663.89	Картометрический метод	1	-
14171	639144.30	299668.88	Картометрический метод	1	-
14172	639102.25	299664.77	Картометрический метод	1	-
14173	639115.66	299699.01	Картометрический метод	1	-
14174	639131.53	299812.23	Картометрический метод	1	-
14175	639157.57	299833.15	Картометрический метод	1	-
14176	639161.69	299839.19	Картометрический метод	1	-
14177	639181.30	299835.51	Картометрический метод	1	-
14178	639194.20	299835.32	Картометрический метод	1	-
14179	639214.48	299835.71	Картометрический метод	1	-
14180	639241.50	299829.89	Картометрический метод	1	-
14181	639248.24	299828.46	Картометрический метод	1	-
14182	639254.90	299821.61	Картометрический метод	1	-
14183	639272.48	299819.98	Картометрический метод	1	-
14184	639277.69	299849.64	Картометрический метод	1	-
14185	639286.34	299884.60	Картометрический метод	1	-
14186	639297.12	299879.71	Картометрический метод	1	-
14187	639319.51	299884.11	Картометрический метод	1	-
14188	639331.12	299889.35	Картометрический метод	1	-
14189	639331.32	299902.85	Картометрический метод	1	-
14190	639328.13	299917.77	Картометрический метод	1	-
14191	639315.32	299923.33	Картометрический метод	1	-
14192	639279.66	299936.03	Картометрический метод	1	-
14193	639298.54	299975.60	Картометрический метод	1	-
14194	639223.97	300020.59	Картометрический метод	1	-

2. Сведения о характерных точках границ объекта					
Обозначение характерных точек границ	Координаты, м		Метод определения координат характерной точки	Средняя квадратическая погрешность положения характерной точки (M _t), м	Описание обозначения точки на местности (при наличии)
	X	Y			
1	2	3	4	5	6
14195	639235.89	300045.94	Картометрический метод	1	-
14196	639231.98	300050.43	Картометрический метод	1	-
14197	639144.06	300128.79	Картометрический метод	1	-
14198	639104.81	300161.10	Картометрический метод	1	-
14199	639070.75	300159.41	Картометрический метод	1	-
14200	639021.77	300091.49	Картометрический метод	1	-
14201	639005.56	300072.16	Картометрический метод	1	-
14202	638985.96	300074.66	Картометрический метод	1	-
14203	638908.13	300141.04	Картометрический метод	1	-
14204	638892.68	300141.36	Картометрический метод	1	-
14205	638855.96	300118.32	Картометрический метод	1	-
14206	638841.39	300114.02	Картометрический метод	1	-
14207	638743.39	300112.10	Картометрический метод	1	-
14208	638730.41	300101.61	Картометрический метод	1	-
14209	638779.74	299862.57	Картометрический метод	1	-
14210	638739.46	299727.77	Картометрический метод	1	-
14211	638716.08	299726.31	Картометрический метод	1	-
14212	638696.00	299723.28	Картометрический метод	1	-
14213	638590.93	299706.21	Картометрический метод	1	-
14214	638585.96	299756.23	Картометрический метод	1	-
14215	638512.85	299763.79	Картометрический метод	1	-
14216	638504.31	299992.22	Картометрический метод	1	-
14217	638416.98	299971.69	Картометрический метод	1	-
14218	638180.04	299919.29	Картометрический метод	1	-
14219	638144.94	299916.82	Картометрический метод	1	-

2. Сведения о характерных точках границ объекта					
Обозначение характерных точек границ	Координаты, м		Метод определения координат характерной точки	Средняя квадратическая погрешность положения характерной точки (Mt), м	Описание обозначения точки на местности (при наличии)
	X	Y			
1	2	3	4	5	6
14220	638105.80	299905.15	Картометрический метод	1	-
14221	638096.03	299895.04	Картометрический метод	1	-
14222	638072.99	299890.24	Картометрический метод	1	-
14223	638054.05	299885.82	Картометрический метод	1	-
14224	638038.12	299888.20	Картометрический метод	1	-
14225	638024.27	299890.27	Картометрический метод	1	-
14226	638019.05	299889.39	Картометрический метод	1	-
14227	638013.38	299888.44	Картометрический метод	1	-
14228	638005.12	299879.78	Картометрический метод	1	-
14229	637999.99	299851.50	Картометрический метод	1	-
14230	638014.22	299806.70	Картометрический метод	1	-
14231	638029.26	299770.01	Картометрический метод	1	-
14232	638048.99	299727.85	Картометрический метод	1	-
14233	638089.66	299639.95	Картометрический метод	1	-
14234	638087.35	299622.44	Картометрический метод	1	-
14235	638072.15	299601.05	Картометрический метод	1	-
14236	638030.74	299580.72	Картометрический метод	1	-
14237	638001.38	299566.32	Картометрический метод	1	-
14238	637966.99	299531.02	Картометрический метод	1	-
14239	637949.86	299517.77	Картометрический метод	1	-
14240	637934.15	299507.21	Картометрический метод	1	-
14241	637917.47	299511.50	Картометрический метод	1	-
14242	637903.95	299511.70	Картометрический метод	1	-
14243	637891.02	299509.87	Картометрический метод	1	-
14244	637873.98	299502.69	Картометрический метод	1	-

2. Сведения о характерных точках границ объекта					
Обозначение характерных точек границ	Координаты, м		Метод определения координат характерной точки	Средняя квадратическая погрешность положения характерной точки (M _t), м	Описание обозначения точки на местности (при наличии)
	X	Y			
1	2	3	4	5	6
14245	637859.02	299497.49	Картометрический метод	1	-
14246	637836.02	299497.18	Картометрический метод	1	-
14247	637814.31	299497.50	Картометрический метод	1	-
14248	637805.29	299482.76	Картометрический метод	1	-
14249	637740.35	299439.83	Картометрический метод	1	-
14250	637766.02	299436.09	Картометрический метод	1	-
14251	637818.71	299425.85	Картометрический метод	1	-
14252	637930.35	299418.14	Картометрический метод	1	-
14253	637927.38	299401.99	Картометрический метод	1	-
14254	637921.08	299391.25	Картометрический метод	1	-
14255	637904.66	299379.36	Картометрический метод	1	-
14256	637876.68	299361.55	Картометрический метод	1	-
14257	637855.95	299335.50	Картометрический метод	1	-
14258	637858.28	299308.12	Картометрический метод	1	-
14259	637817.50	299256.07	Картометрический метод	1	-
14260	637888.37	299191.52	Картометрический метод	1	-
14261	637924.10	299226.12	Картометрический метод	1	-
14262	637949.34	299238.60	Картометрический метод	1	-
14263	637964.22	299238.38	Картометрический метод	1	-
14264	637991.40	299222.42	Картометрический метод	1	-
14265	638087.82	299146.06	Картометрический метод	1	-
14266	638191.57	299061.47	Картометрический метод	1	-
14267	638243.69	299016.81	Картометрический метод	1	-
14268	638256.52	298995.96	Картометрический метод	1	-
14269	638269.91	298982.91	Картометрический метод	1	-

2. Сведения о характерных точках границ объекта					
Обозначение характерных точек границ	Координаты, м		Метод определения координат характерной точки	Средняя квадратическая погрешность положения характерной точки (M _t), м	Описание обозначения точки на местности (при наличии)
	X	Y			
1	2	3	4	5	6
14270	638302.17	298966.91	Картометрический метод	1	-
14271	638318.16	298949.13	Картометрический метод	1	-
14272	638337.58	298937.37	Картометрический метод	1	-
14273	638345.56	298923.07	Картометрический метод	1	-
14274	638333.06	298904.34	Картометрический метод	1	-
14275	638246.44	298817.18	Картометрический метод	1	-
14276	638256.38	298801.48	Картометрический метод	1	-
14277	638278.65	298797.79	Картометрический метод	1	-
14278	638309.03	298746.70	Картометрический метод	1	-
14279	638325.94	298699.51	Картометрический метод	1	-
14280	638310.78	298680.82	Картометрический метод	1	-
14281	638280.62	298654.26	Картометрический метод	1	-
14282	638277.78	298646.19	Картометрический метод	1	-
14283	638284.24	298625.84	Картометрический метод	1	-
14284	638310.19	298594.41	Картометрический метод	1	-
14285	638323.06	298592.20	Картометрический метод	1	-
14286	638347.62	298605.34	Картометрический метод	1	-
14287	638462.33	298717.05	Картометрический метод	1	-
14288	638478.45	298750.60	Картометрический метод	1	-
14289	638484.41	298789.00	Картометрический метод	1	-
14290	638503.28	298827.88	Картометрический метод	1	-
14291	638593.82	298974.84	Картометрический метод	1	-
14292	638602.74	298936.19	Картометрический метод	1	-
14293	638630.46	298885.82	Картометрический метод	1	-
14294	638668.31	298836.65	Картометрический метод	1	-

2. Сведения о характерных точках границ объекта					
Обозначение характерных точек границ	Координаты, м		Метод определения координат характерной точки	Средняя квадратическая погрешность положения характерной точки (M _t), м	Описание обозначения точки на местности (при наличии)
	X	Y			
1	2	3	4	5	6
14295	638710.25	298787.40	Картометрический метод	1	-
14296	638738.18	298755.27	Картометрический метод	1	-
14297	638747.26	298727.45	Картометрический метод	1	-
14298	638750.78	298692.96	Картометрический метод	1	-
14299	638755.56	298651.71	Картометрический метод	1	-
14300	638767.81	298624.04	Картометрический метод	1	-
14301	638793.24	298604.07	Картометрический метод	1	-
14302	638906.16	298543.68	Картометрический метод	1	-
14303	638921.68	298540.74	Картометрический метод	1	-
14304	638936.06	298553.38	Картометрический метод	1	-
14305	638958.67	298571.96	Картометрический метод	1	-
14306	639027.29	298599.96	Картометрический метод	1	-
14307	639056.60	298610.32	Картометрический метод	1	-
14157	639067.55	298612.86	Картометрический метод	1	-
14308	647167.86	294438.90	Картометрический метод	1	-
14309	647156.09	294498.81	Картометрический метод	1	-
14310	647148.44	294585.30	Картометрический метод	1	-
14311	647158.44	294638.68	Картометрический метод	1	-
14312	647192.00	294696.05	Картометрический метод	1	-
14313	647260.46	294745.75	Картометрический метод	1	-
14314	647435.34	294840.83	Картометрический метод	1	-
14315	647468.47	294860.85	Картометрический метод	1	-
14316	647563.45	294919.47	Картометрический метод	1	-
14317	647670.21	294982.08	Картометрический метод	1	-
14318	647610.68	295086.23	Картометрический метод	1	-

2. Сведения о характерных точках границ объекта					
Обозначение характерных точек границ	Координаты, м		Метод определения координат характерной точки	Средняя квадратическая погрешность положения характерной точки (M _t), м	Описание обозначения точки на местности (при наличии)
	X	Y			
1	2	3	4	5	6
14319	647524.87	295030.85	Картометрический метод	1	-
14320	647507.61	295069.93	Картометрический метод	1	-
14321	647436.79	295029.46	Картометрический метод	1	-
14322	647376.85	294988.47	Картометрический метод	1	-
14323	647349.59	295007.73	Картометрический метод	1	-
14324	646966.02	294717.61	Картометрический метод	1	-
14325	646903.06	294654.81	Картометрический метод	1	-
14326	646755.41	294560.76	Картометрический метод	1	-
14327	646619.00	294496.20	Картометрический метод	1	-
14328	646504.20	294432.01	Картометрический метод	1	-
14329	646506.20	294419.92	Картометрический метод	1	-
14330	646449.75	294411.17	Картометрический метод	1	-
14331	646453.06	294363.66	Картометрический метод	1	-
14332	646513.97	294373.10	Картометрический метод	1	-
14333	646538.53	294225.03	Картометрический метод	1	-
14334	646683.81	294107.95	Картометрический метод	1	-
14335	646729.54	294103.66	Картометрический метод	1	-
14336	646809.78	294116.98	Картометрический метод	1	-
14337	646829.41	294119.37	Картометрический метод	1	-
14338	646808.11	294294.31	Картометрический метод	1	-
14339	646827.95	294296.73	Картометрический метод	1	-
14340	646855.77	294290.11	Картометрический метод	1	-
14341	646868.84	294308.03	Картометрический метод	1	-
14342	646885.18	294319.69	Картометрический метод	1	-
14343	646945.54	294349.26	Картометрический метод	1	-

2. Сведения о характерных точках границ объекта					
Обозначение характерных точек границ	Координаты, м		Метод определения координат характерной точки	Средняя квадратическая погрешность положения характерной точки (Mt), м	Описание обозначения точки на местности (при наличии)
	X	Y			
1	2	3	4	5	6
14344	647054.04	294397.94	Картометрический метод	1	-
14345	647134.32	294427.77	Картометрический метод	1	-
14308	647167.86	294438.90	Картометрический метод	1	-
14346	647310.73	295098.47	Картометрический метод	1	-
14347	647247.33	295129.53	Картометрический метод	1	-
14348	647159.93	295162.13	Картометрический метод	1	-
14349	647143.71	295188.21	Картометрический метод	1	-
14350	647060.09	295099.09	Картометрический метод	1	-
14351	647000.39	295037.31	Картометрический метод	1	-
14352	646841.99	294956.66	Картометрический метод	1	-
14353	646574.27	294818.67	Картометрический метод	1	-
14354	646442.51	294823.95	Картометрический метод	1	-
14355	646434.49	294780.87	Картометрический метод	1	-
14356	646399.32	294693.73	Картометрический метод	1	-
14357	646399.30	294633.34	Картометрический метод	1	-
14358	646393.48	294579.42	Картометрический метод	1	-
14359	646409.61	294550.11	Картометрический метод	1	-
14360	646474.63	294562.67	Картометрический метод	1	-
14361	646594.61	294608.22	Картометрический метод	1	-
14362	646770.17	294701.83	Картометрический метод	1	-
14346	647310.73	295098.47	Картометрический метод	1	-
14363	646755.41	294560.76	Картометрический метод	1	-
14364	646903.06	294654.81	Картометрический метод	1	-
14365	646966.02	294717.61	Картометрический метод	1	-
14366	646936.41	294754.97	Картометрический метод	1	-

2. Сведения о характерных точках границ объекта					
Обозначение характерных точек границ	Координаты, м		Метод определения координат характерной точки	Средняя квадратическая погрешность положения характерной точки (Mt), м	Описание обозначения точки на местности (при наличии)
	X	Y			
1	2	3	4	5	6
14367	646771.91	294632.31	Картометрический метод	1	-
14368	646673.13	294577.85	Картометрический метод	1	-
14369	646599.82	294537.44	Картометрический метод	1	-
14370	646619.00	294496.20	Картометрический метод	1	-
14363	646755.41	294560.76	Картометрический метод	1	-
14371	647492.05	312652.38	Картометрический метод	1	-
14372	647554.95	312697.52	Картометрический метод	1	-
14373	647558.16	312721.07	Картометрический метод	1	-
14374	647490.83	312780.71	Картометрический метод	1	-
14375	647486.25	312844.36	Картометрический метод	1	-
14376	647503.92	312868.02	Картометрический метод	1	-
14377	647596.04	312918.40	Картометрический метод	1	-
14378	647567.08	312988.84	Картометрический метод	1	-
14379	647578.70	313098.69	Картометрический метод	1	-
14380	647660.47	313217.51	Картометрический метод	1	-
14381	647651.08	313238.93	Картометрический метод	1	-
14382	647390.33	313481.17	Картометрический метод	1	-
14383	647347.99	313412.50	Картометрический метод	1	-
14384	647308.94	313312.49	Картометрический метод	1	-
14385	647277.44	313277.97	Картометрический метод	1	-
14386	647251.09	313293.02	Картометрический метод	1	-
14387	647217.23	313340.06	Картометрический метод	1	-
14388	647176.77	313348.53	Картометрический метод	1	-
14389	647152.32	313322.19	Картометрический метод	1	-
14390	647144.79	313270.44	Картометрический метод	1	-

2. Сведения о характерных точках границ объекта					
Обозначение характерных точек границ	Координаты, м		Метод определения координат характерной точки	Средняя квадратическая погрешность положения характерной точки (M _t), м	Описание обозначения точки на местности (при наличии)
	X	Y			
1	2	3	4	5	6
14391	647117.51	313275.15	Картометрический метод	1	-
14392	647044.13	313325.01	Картометрический метод	1	-
14393	647000.85	313374.87	Картометрический метод	1	-
14394	646959.46	313387.10	Картометрический метод	1	-
14395	646848.45	313351.35	Картометрический метод	1	-
14396	646784.48	313308.07	Картометрический метод	1	-
14397	646788.24	313287.38	Картометрический метод	1	-
14398	646774.13	313261.04	Картометрический метод	1	-
14399	646792.01	313226.23	Картометрический метод	1	-
14400	646767.55	313161.32	Картометрический метод	1	-
14401	646780.19	313148.97	Картометрический метод	1	-
14402	646844.69	313136.86	Картометрический метод	1	-
14403	646860.68	313116.16	Картометрический метод	1	-
14404	646832.46	313055.95	Картометрический метод	1	-
14405	646822.11	312976.93	Картометрический метод	1	-
14406	646725.33	312803.08	Картометрический метод	1	-
14407	646769.06	312746.59	Картометрический метод	1	-
14408	646815.78	312805.80	Картометрический метод	1	-
14409	646837.18	312789.79	Картометрический метод	1	-
14410	646897.41	312714.15	Картометрический метод	1	-
14411	646965.02	312627.29	Картометрический метод	1	-
14412	646981.59	312572.58	Картометрический метод	1	-
14413	647050.63	312556.37	Картометрический метод	1	-
14414	647172.17	312483.49	Картометрический метод	1	-
14415	647210.74	312469.31	Картометрический метод	1	-

2. Сведения о характерных точках границ объекта					
Обозначение характерных точек границ	Координаты, м		Метод определения координат характерной точки	Средняя квадратическая погрешность положения характерной точки (Mt), м	Описание обозначения точки на местности (при наличии)
	X	Y			
1	2	3	4	5	6
14416	647293.75	312598.10	Картометрический метод	1	-
14417	647310.32	312606.14	Картометрический метод	1	-
14418	647329.96	312596.05	Картометрический метод	1	-
14419	647395.70	312577.54	Картометрический метод	1	-
14420	647473.99	312634.21	Картометрический метод	1	-
14371	647492.05	312652.38	Картометрический метод	1	-
14421	647020.26	312799.56	Картометрический метод	1	-
14422	646982.71	312844.77	Картометрический метод	1	-
14423	646979.60	312847.70	Картометрический метод	1	-
14424	646960.66	312855.28	Картометрический метод	1	-
14425	646932.14	312889.46	Картометрический метод	1	-
14426	646927.11	312892.76	Картометрический метод	1	-
14427	646923.86	312887.48	Картометрический метод	1	-
14428	646918.56	312881.56	Картометрический метод	1	-
14429	646913.97	312877.83	Картометрический метод	1	-
14430	646907.42	312871.33	Картометрический метод	1	-
14431	646903.80	312814.94	Картометрический метод	1	-
14432	646900.77	312773.48	Картометрический метод	1	-
14433	646902.80	312742.90	Картометрический метод	1	-
14434	646927.58	312707.18	Картометрический метод	1	-
14421	647020.26	312799.56	Картометрический метод	1	-
14435	642552.83	318252.82	Картометрический метод	1	-
14436	642446.67	318439.63	Картометрический метод	1	-
14437	642383.90	318412.50	Картометрический метод	1	-
14438	642340.13	318391.83	Картометрический метод	1	-

2. Сведения о характерных точках границ объекта					
Обозначение характерных точек границ	Координаты, м		Метод определения координат характерной точки	Средняя квадратическая погрешность положения характерной точки (M _t), м	Описание обозначения точки на местности (при наличии)
	X	Y			
1	2	3	4	5	6
14439	642296.45	318399.26	Картометрический метод	1	-
14440	642232.44	318353.30	Картометрический метод	1	-
14441	642180.74	318288.47	Картометрический метод	1	-
14442	642131.49	318302.42	Картометрический метод	1	-
14443	642013.74	318394.66	Картометрический метод	1	-
14444	641949.94	318442.04	Картометрический метод	1	-
14445	641847.85	318359.03	Картометрический метод	1	-
14446	641816.62	318311.78	Картометрический метод	1	-
14447	641813.88	318301.60	Картометрический метод	1	-
14448	642044.50	318168.65	Картометрический метод	1	-
14449	641921.39	317934.75	Картометрический метод	1	-
14450	641903.34	317823.13	Картометрический метод	1	-
14451	641831.94	317748.45	Картометрический метод	1	-
14452	641880.91	317723.60	Картометрический метод	1	-
14453	641961.78	317670.39	Картометрический метод	1	-
14454	641973.78	317662.10	Картометрический метод	1	-
14455	642019.37	317649.33	Картометрический метод	1	-
14456	642071.09	317690.73	Картометрический метод	1	-
14457	642110.46	317728.31	Картометрический метод	1	-
14458	642127.67	317751.19	Картометрический метод	1	-
14459	642152.06	317794.42	Картометрический метод	1	-
14460	642208.74	317902.88	Картометрический метод	1	-
14461	642240.05	317978.15	Картометрический метод	1	-
14462	642253.33	318016.12	Картометрический метод	1	-
14463	642255.38	318033.43	Картометрический метод	1	-

2. Сведения о характерных точках границ объекта					
Обозначение характерных точек границ	Координаты, м		Метод определения координат характерной точки	Средняя квадратическая погрешность положения характерной точки (M _t), м	Описание обозначения точки на местности (при наличии)
	X	Y			
1	2	3	4	5	6
14464	642254.10	318068.75	Картометрический метод	1	-
14465	642253.71	318096.40	Картометрический метод	1	-
14466	642260.75	318159.33	Картометрический метод	1	-
14435	642552.83	318252.82	Картометрический метод	1	-
14467	641224.51	318736.39	Картометрический метод	1	-
14468	641312.43	318819.43	Картометрический метод	1	-
14469	641247.71	318978.17	Картометрический метод	1	-
14470	641233.06	318956.19	Картометрический метод	1	-
14471	641154.91	318980.61	Картометрический метод	1	-
14472	641181.16	319044.71	Картометрический метод	1	-
14473	641134.12	319066.45	Картометрический метод	1	-
14474	640953.43	319271.22	Картометрический метод	1	-
14475	641107.29	319420.19	Картометрический метод	1	-
14476	641110.95	319466.60	Картометрический метод	1	-
14477	641042.57	319486.13	Картометрический метод	1	-
14478	640979.08	319442.17	Картометрический метод	1	-
14479	640899.87	319436.27	Картометрический метод	1	-
14480	640856.97	319472.70	Картометрический метод	1	-
14481	640826.44	319553.29	Картометрический метод	1	-
14482	640830.11	319613.12	Картометрический метод	1	-
14483	640744.56	319625.88	Картометрический метод	1	-
14484	640710.17	319644.91	Картометрический метод	1	-
14485	640697.28	319598.90	Картометрический метод	1	-
14486	640456.46	319313.96	Картометрический метод	1	-
14487	640185.46	318973.88	Картометрический метод	1	-

2. Сведения о характерных точках границ объекта					
Обозначение характерных точек границ	Координаты, м		Метод определения координат характерной точки	Средняя квадратическая погрешность положения характерной точки (M _t), м	Описание обозначения точки на местности (при наличии)
	X	Y			
1	2	3	4	5	6
14488	640106.07	318897.91	Картометрический метод	1	-
14489	640009.74	318859.58	Картометрический метод	1	-
14490	639781.37	318654.11	Картометрический метод	1	-
14491	639627.35	318542.24	Картометрический метод	1	-
14492	639522.30	318425.75	Картометрический метод	1	-
14493	639485.37	318356.69	Картометрический метод	1	-
14494	639486.77	318237.61	Картометрический метод	1	-
14495	639525.50	318161.53	Картометрический метод	1	-
14496	639576.25	318131.93	Картометрический метод	1	-
14497	639660.41	318119.93	Картометрический метод	1	-
14498	639682.66	318149.53	Картометрический метод	1	-
14499	639782.36	318173.93	Картометрический метод	1	-
14500	639809.97	318185.31	Картометрический метод	1	-
14501	639819.04	318190.39	Картометрический метод	1	-
14502	639822.40	318191.37	Картометрический метод	1	-
14503	639895.54	318217.01	Картометрический метод	1	-
14504	639903.13	318212.40	Картометрический метод	1	-
14505	639932.63	318221.06	Картометрический метод	1	-
14506	639960.15	318234.87	Картометрический метод	1	-
14507	639957.38	318237.40	Картометрический метод	1	-
14508	639997.88	318252.38	Картометрический метод	1	-
14509	640045.28	318274.69	Картометрический метод	1	-
14510	640064.95	318295.85	Картометрический метод	1	-
14511	640091.84	318324.75	Картометрический метод	1	-
14512	640197.82	318329.59	Картометрический метод	1	-

2. Сведения о характерных точках границ объекта					
Обозначение характерных точек границ	Координаты, м		Метод определения координат характерной точки	Средняя квадратическая погрешность положения характерной точки (M _t), м	Описание обозначения точки на местности (при наличии)
	X	Y			
1	2	3	4	5	6
14513	640301.38	318343.21	Картометрический метод	1	-
14514	640383.19	318395.71	Картометрический метод	1	-
14515	640455.24	318447.00	Картометрический метод	1	-
14516	640502.86	318512.94	Картометрический метод	1	-
14517	640584.67	318722.96	Картометрический метод	1	-
14518	640709.22	318860.94	Картометрический метод	1	-
14519	640749.25	318845.19	Картометрический метод	1	-
14520	640792.25	318919.55	Картометрический метод	1	-
14521	640817.18	318905.99	Картометрический метод	1	-
14522	640792.25	318852.40	Картометрический метод	1	-
14523	640882.61	318881.70	Картометрический метод	1	-
14467	641224.51	318736.39	Картометрический метод	1	-
14524	640767.69	319089.44	Картометрический метод	1	-
14525	640814.03	319184.01	Картометрический метод	1	-
14526	640760.45	319235.57	Картометрический метод	1	-
14527	640679.81	319093.57	Картометрический метод	1	-
14524	640767.69	319089.44	Картометрический метод	1	-
14528	640050.72	318643.95	Картометрический метод	1	-
14529	640154.64	318541.79	Картометрический метод	1	-
14530	640158.80	318537.25	Картометрический метод	1	-
14531	640186.02	318547.33	Картометрический метод	1	-
14532	640282.81	318591.92	Картометрический метод	1	-
14533	640302.01	318598.13	Картометрический метод	1	-
14534	640304.34	318598.54	Картометрический метод	1	-
14535	640289.03	318614.39	Картометрический метод	1	-

2. Сведения о характерных точках границ объекта					
Обозначение характерных точек границ	Координаты, м		Метод определения координат характерной точки	Средняя квадратическая погрешность положения характерной точки (M _t), м	Описание обозначения точки на местности (при наличии)
	X	Y			
1	2	3	4	5	6
14536	640184.81	318690.22	Картометрический метод	1	-
14537	640127.46	318734.08	Картометрический метод	1	-
14528	640050.72	318643.95	Картометрический метод	1	-
14538	639307.16	319373.62	Картометрический метод	1	-
14539	639627.69	319427.31	Картометрический метод	1	-
14540	639718.87	319472.93	Картометрический метод	1	-
14541	639700.98	319482.87	Картометрический метод	1	-
14542	639697.24	319509.20	Картометрический метод	1	-
14543	639720.77	319566.34	Картометрический метод	1	-
14544	639715.51	319612.64	Картометрический метод	1	-
14545	639707.17	319682.37	Картометрический метод	1	-
14546	639702.79	319719.43	Картометрический метод	1	-
14547	639669.69	319740.68	Картометрический метод	1	-
14548	639657.81	319777.03	Картометрический метод	1	-
14549	639623.72	319794.43	Картометрический метод	1	-
14550	639596.80	319798.93	Картометрический метод	1	-
14551	639614.01	319871.08	Картометрический метод	1	-
14552	639584.25	319900.83	Картометрический метод	1	-
14553	639540.55	319908.27	Картометрический метод	1	-
14554	639570.88	319991.37	Картометрический метод	1	-
14555	639538.51	319998.43	Картометрический метод	1	-
14556	639372.86	320041.25	Картометрический метод	1	-
14557	639404.24	320179.74	Картометрический метод	1	-
14558	639422.05	320254.80	Картометрический метод	1	-
14559	639361.06	320295.91	Картометрический метод	1	-

2. Сведения о характерных точках границ объекта					
Обозначение характерных точек границ	Координаты, м		Метод определения координат характерной точки	Средняя квадратическая погрешность положения характерной точки (Mt), м	Описание обозначения точки на местности (при наличии)
	X	Y			
1	2	3	4	5	6
14560	639312.69	320349.27	Картометрический метод	1	-
14561	639275.65	320376.72	Картометрический метод	1	-
14562	639162.58	320406.46	Картометрический метод	1	-
14563	639074.47	320461.57	Картометрический метод	1	-
14564	639017.19	320545.48	Картометрический метод	1	-
14565	638988.16	320561.12	Картометрический метод	1	-
14566	638942.02	320525.52	Картометрический метод	1	-
14567	638915.91	320500.18	Картометрический метод	1	-
14568	638846.22	320535.13	Картометрический метод	1	-
14569	638803.47	320533.67	Картометрический метод	1	-
14570	638772.93	320508.37	Картометрический метод	1	-
14571	638647.02	320419.22	Картометрический метод	1	-
14572	638491.64	320297.13	Картометрический метод	1	-
14573	638402.05	320243.10	Картометрический метод	1	-
14574	638378.16	320200.44	Картометрический метод	1	-
14575	638289.13	320135.63	Картометрический метод	1	-
14576	638198.10	320022.77	Картометрический метод	1	-
14577	638184.50	319992.55	Картометрический метод	1	-
14578	638075.98	319889.88	Картометрический метод	1	-
14579	638051.25	319852.96	Картометрический метод	1	-
14580	638029.52	319762.06	Картометрический метод	1	-
14581	637999.82	319633.28	Картометрический метод	1	-
14582	638027.92	319624.49	Картометрический метод	1	-
14583	638195.71	319509.46	Картометрический метод	1	-
14584	638289.65	319498.19	Картометрический метод	1	-

2. Сведения о характерных точках границ объекта					
Обозначение характерных точек границ	Координаты, м		Метод определения координат характерной точки	Средняя квадратическая погрешность положения характерной точки (M _t), м	Описание обозначения точки на местности (при наличии)
	X	Y			
1	2	3	4	5	6
14585	638319.42	319453.33	Картометрический метод	1	-
14586	638775.19	319560.18	Картометрический метод	1	-
14587	638824.71	319477.89	Картометрический метод	1	-
14588	638937.79	319367.21	Картометрический метод	1	-
14589	639192.92	319498.91	Картометрический метод	1	-
14538	639307.16	319373.62	Картометрический метод	1	-
14590	639263.85	320207.20	Картометрический метод	1	-
14591	639302.60	320182.80	Картометрический метод	1	-
14592	639322.46	320221.34	Картометрический метод	1	-
14593	639283.77	320245.79	Картометрический метод	1	-
14590	639263.85	320207.20	Картометрический метод	1	-
14594	638639.99	320046.81	Картометрический метод	1	-
14595	638587.89	320032.13	Картометрический метод	1	-
14596	638560.83	320019.85	Картометрический метод	1	-
14597	638540.46	320012.94	Картометрический метод	1	-
14598	638520.16	320016.23	Картометрический метод	1	-
14599	638493.39	320021.98	Картометрический метод	1	-
14600	638487.38	320004.28	Картометрический метод	1	-
14601	638484.43	319977.72	Картометрический метод	1	-
14602	638499.17	319949.33	Картометрический метод	1	-
14603	638514.69	319923.74	Картометрический метод	1	-
14604	638525.48	319891.45	Картометрический метод	1	-
14605	638543.64	319906.00	Картометрический метод	1	-
14606	638565.44	319914.50	Картометрический метод	1	-
14607	638583.98	319937.66	Картометрический метод	1	-

2. Сведения о характерных точках границ объекта					
Обозначение характерных точек границ	Координаты, м		Метод определения координат характерной точки	Средняя квадратическая погрешность положения характерной точки (M _t), м	Описание обозначения точки на местности (при наличии)
	X	Y			
1	2	3	4	5	6
14608	638570.60	319979.61	Картометрический метод	1	-
14609	638580.30	319994.59	Картометрический метод	1	-
14610	638614.01	320014.97	Картометрический метод	1	-
14611	638643.41	320021.25	Картометрический метод	1	-
14594	638639.99	320046.81	Картометрический метод	1	-
14612	638646.02	320080.69	Картометрический метод	1	-
14613	638670.78	320047.90	Картометрический метод	1	-
14614	638679.63	320003.68	Картометрический метод	1	-
14615	638702.10	320015.96	Картометрический метод	1	-
14616	638767.11	320036.88	Картометрический метод	1	-
14617	638810.44	320053.70	Картометрический метод	1	-
14618	638804.78	320070.60	Картометрический метод	1	-
14619	638792.85	320089.68	Картометрический метод	1	-
14620	638806.04	320115.46	Картометрический метод	1	-
14621	638826.39	320136.23	Картометрический метод	1	-
14622	638818.00	320143.43	Картометрический метод	1	-
14623	638809.53	320166.30	Картометрический метод	1	-
14624	638814.62	320177.10	Картометрический метод	1	-
14625	638813.20	320190.75	Картометрический метод	1	-
14626	638791.23	320188.54	Картометрический метод	1	-
14627	638770.41	320191.24	Картометрический метод	1	-
14628	638758.68	320214.17	Картометрический метод	1	-
14629	638744.63	320237.53	Картометрический метод	1	-
14630	638723.41	320230.82	Картометрический метод	1	-
14631	638754.34	320153.24	Картометрический метод	1	-

2. Сведения о характерных точках границ объекта					
Обозначение характерных точек границ	Координаты, м		Метод определения координат характерной точки	Средняя квадратическая погрешность положения характерной точки (Mt), м	Описание обозначения точки на местности (при наличии)
	X	Y			
1	2	3	4	5	6
14632	638742.50	320115.57	Картометрический метод	1	-
14633	638730.16	320106.05	Картометрический метод	1	-
14634	638701.66	320101.44	Картометрический метод	1	-
14635	638680.65	320082.24	Картометрический метод	1	-
14636	638656.30	320084.48	Картометрический метод	1	-
14612	638646.02	320080.69	Картометрический метод	1	-
14637	626083.06	291949.25	Картометрический метод	1	-
14638	625287.44	291783.16	Картометрический метод	1	-
14639	625256.80	291421.69	Картометрический метод	1	-
14640	625235.85	291195.24	Картометрический метод	1	-
14641	625311.53	291201.31	Картометрический метод	1	-
14642	625428.00	291201.27	Картометрический метод	1	-
14643	625471.74	291211.11	Картометрический метод	1	-
14644	625520.73	291244.07	Картометрический метод	1	-
14645	625608.18	291299.63	Картометрический метод	1	-
14646	625741.59	291216.59	Картометрический метод	1	-
14647	625904.91	291227.90	Картометрический метод	1	-
14648	626107.91	291229.45	Картометрический метод	1	-
14649	626154.10	291215.54	Картометрический метод	1	-
14650	626594.03	292038.92	Картометрический метод	1	-
14637	626083.06	291949.25	Картометрический метод	1	-
14651	626432.74	292001.61	Картометрический метод	1	-
14652	626430.56	292002.35	Картометрический метод	1	-
14653	626431.30	292004.53	Картометрический метод	1	-
14654	626433.48	292003.79	Картометрический метод	1	-

2. Сведения о характерных точках границ объекта					
Обозначение характерных точек границ	Координаты, м		Метод определения координат характерной точки	Средняя квадратическая погрешность положения характерной точки (M _t), м	Описание обозначения точки на местности (при наличии)
	X	Y			
1	2	3	4	5	6
14651	626432.74	292001.61	Картометрический метод	1	-
14655	627344.48	323977.09	Картометрический метод	1	-
14656	627271.76	324080.41	Картометрический метод	1	-
14657	627048.73	324192.25	Картометрический метод	1	-
14658	626971.50	324273.34	Картометрический метод	1	-
14659	626945.28	324270.45	Картометрический метод	1	-
14660	626898.90	324265.33	Картометрический метод	1	-
14661	626769.12	324332.06	Картометрический метод	1	-
14662	626700.95	324417.29	Картометрический метод	1	-
14663	626695.69	324443.54	Картометрический метод	1	-
14664	626669.45	324644.84	Картометрический метод	1	-
14665	626615.31	324759.93	Картометрический метод	1	-
14666	626600.66	324794.62	Картометрический метод	1	-
14667	626655.22	324924.40	Картометрический метод	1	-
14668	626677.38	324977.25	Картометрический метод	1	-
14669	626697.47	325024.79	Картометрический метод	1	-
14670	626717.36	325072.12	Картометрический метод	1	-
14671	626701.68	325077.27	Картометрический метод	1	-
14672	626574.65	325118.99	Картометрический метод	1	-
14673	626569.78	325120.51	Картометрический метод	1	-
14674	626537.60	325053.46	Картометрический метод	1	-
14675	626524.50	325027.36	Картометрический метод	1	-
14676	626524.41	325027.39	Картометрический метод	1	-
14677	626524.20	325026.77	Картометрический метод	1	-
14678	626521.91	325022.21	Картометрический метод	1	-

2. Сведения о характерных точках границ объекта					
Обозначение характерных точек границ	Координаты, м		Метод определения координат характерной точки	Средняя квадратическая погрешность положения характерной точки (M _t), м	Описание обозначения точки на местности (при наличии)
	X	Y			
1	2	3	4	5	6
14679	626489.43	324956.77	Картометрический метод	1	-
14680	626475.46	324913.52	Картометрический метод	1	-
14681	626467.28	324887.16	Картометрический метод	1	-
14682	626454.69	324839.00	Картометрический метод	1	-
14683	626402.20	324656.57	Картометрический метод	1	-
14684	626409.01	324500.89	Картометрический метод	1	-
14685	626493.67	324273.20	Картометрический метод	1	-
14686	626578.74	324127.21	Картометрический метод	1	-
14687	626640.72	324094.34	Картометрический метод	1	-
14688	626709.28	324068.90	Картометрический метод	1	-
14689	626768.47	324030.85	Картометрический метод	1	-
14690	626784.01	324023.58	Картометрический метод	1	-
14691	626816.78	324055.15	Картометрический метод	1	-
14692	626855.03	324050.90	Картометрический метод	1	-
14693	626883.35	324025.59	Картометрический метод	1	-
14694	626896.33	324017.35	Картометрический метод	1	-
14695	626904.92	324013.44	Картометрический метод	1	-
14696	626934.72	324009.05	Картометрический метод	1	-
14697	626965.30	324002.58	Картометрический метод	1	-
14698	626988.59	324002.55	Картометрический метод	1	-
14699	627066.52	323989.18	Картометрический метод	1	-
14655	627344.48	323977.09	Картометрический метод	1	-
14700	626569.84	324023.86	Картометрический метод	1	-
14701	626622.51	323939.30	Картометрический метод	1	-
14702	626696.84	323839.43	Картометрический метод	1	-

2. Сведения о характерных точках границ объекта					
Обозначение характерных точек границ	Координаты, м		Метод определения координат характерной точки	Средняя квадратическая погрешность положения характерной точки (Mt), м	Описание обозначения точки на местности (при наличии)
	X	Y			
1	2	3	4	5	6
14703	626732.60	323807.69	Картометрический метод	1	-
14704	626782.45	323776.48	Картометрический метод	1	-
14705	626811.95	323724.23	Картометрический метод	1	-
14706	626771.54	323695.70	Картометрический метод	1	-
14707	626739.21	323642.06	Картометрический метод	1	-
14708	626783.02	323596.08	Картометрический метод	1	-
14709	626715.31	323475.51	Картометрический метод	1	-
14710	626627.69	323395.05	Картометрический метод	1	-
14711	626510.77	323505.57	Картометрический метод	1	-
14712	626276.96	323761.80	Картометрический метод	1	-
14713	626210.39	323883.31	Картометрический метод	1	-
14714	626190.65	324012.85	Картометрический метод	1	-
14715	625994.32	323984.22	Картометрический метод	1	-
14716	625902.09	323756.72	Картометрический метод	1	-
14717	625917.88	323581.70	Картометрический метод	1	-
14718	625803.94	323459.87	Картометрический метод	1	-
14719	625787.12	323373.89	Картометрический метод	1	-
14720	625707.80	323318.77	Картометрический метод	1	-
14721	625671.09	323318.44	Картометрический метод	1	-
14722	625623.01	323472.57	Картометрический метод	1	-
14723	625310.32	323398.83	Картометрический метод	1	-
14724	625345.24	323075.15	Картометрический метод	1	-
14725	625713.08	323148.83	Картометрический метод	1	-
14726	625714.61	323142.10	Картометрический метод	1	-
14727	625768.48	323154.60	Картометрический метод	1	-

2. Сведения о характерных точках границ объекта					
Обозначение характерных точек границ	Координаты, м		Метод определения координат характерной точки	Средняя квадратическая погрешность положения характерной точки (M _t), м	Описание обозначения точки на местности (при наличии)
	X	Y			
1	2	3	4	5	6
14728	625767.31	323159.69	Картометрический метод	1	-
14729	625849.84	323176.22	Картометрический метод	1	-
14730	625852.04	323166.71	Картометрический метод	1	-
14731	625859.47	323131.55	Картометрический метод	1	-
14732	625923.67	323144.40	Картометрический метод	1	-
14733	625931.86	323141.66	Картометрический метод	1	-
14734	625959.04	323146.10	Картометрический метод	1	-
14735	625973.41	323068.96	Картометрический метод	1	-
14736	626004.71	322977.41	Картометрический метод	1	-
14737	626014.22	322928.17	Картометрический метод	1	-
14738	626027.48	322931.45	Картометрический метод	1	-
14739	626063.65	322939.57	Картометрический метод	1	-
14740	626036.53	323050.35	Картометрический метод	1	-
14741	626117.11	323075.92	Картометрический метод	1	-
14742	626147.32	322965.13	Картометрический метод	1	-
14743	626208.58	322980.56	Картометрический метод	1	-
14744	626287.08	322725.33	Картометрический метод	1	-
14745	626302.32	322692.44	Картометрический метод	1	-
14746	626354.74	322694.28	Картометрический метод	1	-
14747	626413.90	322710.37	Картометрический метод	1	-
14748	626491.31	322723.58	Картометрический метод	1	-
14749	626562.19	322735.60	Картометрический метод	1	-
14750	626624.05	322754.28	Картометрический метод	1	-
14751	626659.52	322766.82	Картометрический метод	1	-
14752	626724.19	322799.78	Картометрический метод	1	-

2. Сведения о характерных точках границ объекта					
Обозначение характерных точек границ	Координаты, м		Метод определения координат характерной точки	Средняя квадратическая погрешность положения характерной точки (M _t), м	Описание обозначения точки на местности (при наличии)
	X	Y			
1	2	3	4	5	6
14753	626798.08	322839.16	Картометрический метод	1	-
14754	626830.13	322842.59	Картометрический метод	1	-
14755	626878.58	322843.18	Картометрический метод	1	-
14756	626880.71	322930.07	Картометрический метод	1	-
14757	626882.97	323051.70	Картометрический метод	1	-
14758	626883.81	323062.89	Картометрический метод	1	-
14759	626884.79	323078.30	Картометрический метод	1	-
14760	626886.11	323087.66	Картометрический метод	1	-
14761	626885.72	323150.86	Картометрический метод	1	-
14762	626918.54	323145.87	Картометрический метод	1	-
14763	626933.41	323151.02	Картометрический метод	1	-
14764	626945.42	323155.07	Картометрический метод	1	-
14765	627005.16	323074.20	Картометрический метод	1	-
14766	627123.39	323112.28	Картометрический метод	1	-
14767	627211.05	323152.24	Картометрический метод	1	-
14768	627189.06	323214.02	Картометрический метод	1	-
14769	627205.06	323226.62	Картометрический метод	1	-
14770	627213.02	323223.28	Картометрический метод	1	-
14771	627242.14	323215.09	Картометрический метод	1	-
14772	627257.48	323214.91	Картометрический метод	1	-
14773	627281.32	323211.80	Картометрический метод	1	-
14774	627305.22	323217.20	Картометрический метод	1	-
14775	627321.66	323223.44	Картометрический метод	1	-
14776	627357.30	323197.00	Картометрический метод	1	-
14777	627361.86	323193.43	Картометрический метод	1	-

2. Сведения о характерных точках границ объекта					
Обозначение характерных точек границ	Координаты, м		Метод определения координат характерной точки	Средняя квадратическая погрешность положения характерной точки (M _t), м	Описание обозначения точки на местности (при наличии)
	X	Y			
1	2	3	4	5	6
14778	627380.19	323179.06	Картометрический метод	1	-
14779	627390.70	323169.01	Картометрический метод	1	-
14780	627509.73	323213.49	Картометрический метод	1	-
14781	627575.09	323182.97	Картометрический метод	1	-
14782	627581.44	323259.90	Картометрический метод	1	-
14783	627631.32	323285.55	Картометрический метод	1	-
14784	627629.48	323291.95	Картометрический метод	1	-
14785	627628.47	323298.75	Картометрический метод	1	-
14786	627634.81	323304.31	Картометрический метод	1	-
14787	627641.64	323308.77	Картометрический метод	1	-
14788	627650.51	323334.64	Картометрический метод	1	-
14789	627655.40	323358.93	Картометрический метод	1	-
14790	627652.35	323383.30	Картометрический метод	1	-
14791	627649.80	323399.17	Картометрический метод	1	-
14792	627642.13	323417.96	Картометрический метод	1	-
14793	627628.29	323437.42	Картометрический метод	1	-
14794	627557.67	323511.41	Картометрический метод	1	-
14795	627459.14	323617.51	Картометрический метод	1	-
14796	627401.80	323677.78	Картометрический метод	1	-
14797	627385.72	323693.30	Картометрический метод	1	-
14798	627260.10	323770.91	Картометрический метод	1	-
14799	627187.27	323812.08	Картометрический метод	1	-
14800	627114.22	323841.97	Картометрический метод	1	-
14801	627025.24	323863.61	Картометрический метод	1	-
14802	626986.39	323870.38	Картометрический метод	1	-

2. Сведения о характерных точках границ объекта					
Обозначение характерных точек границ	Координаты, м		Метод определения координат характерной точки	Средняя квадратическая погрешность положения характерной точки (Mt), м	Описание обозначения точки на местности (при наличии)
	X	Y			
1	2	3	4	5	6
14803	626952.95	323865.76	Картометрический метод	1	-
14804	626942.67	323862.52	Картометрический метод	1	-
14805	626926.98	323866.70	Картометрический метод	1	-
14806	626905.62	323877.77	Картометрический метод	1	-
14807	626899.00	323890.89	Картометрический метод	1	-
14808	626884.51	323900.70	Картометрический метод	1	-
14809	626874.40	323904.79	Картометрический метод	1	-
14810	626873.97	323917.82	Картометрический метод	1	-
14811	626874.16	323930.84	Картометрический метод	1	-
14812	626857.43	323944.69	Картометрический метод	1	-
14813	626829.79	323954.68	Картометрический метод	1	-
14814	626810.08	323959.54	Картометрический метод	1	-
14815	626774.00	323973.08	Картометрический метод	1	-
14816	626760.40	323967.70	Картометрический метод	1	-
14817	626750.79	323963.76	Картометрический метод	1	-
14818	626739.54	323962.22	Картометрический метод	1	-
14819	626725.48	323967.53	Картометрический метод	1	-
14820	626694.76	323995.12	Картометрический метод	1	-
14821	626675.10	323999.38	Картометрический метод	1	-
14822	626666.06	324000.65	Картометрический метод	1	-
14823	626649.79	324012.20	Картометрический метод	1	-
14824	626636.84	324016.94	Картометрический метод	1	-
14825	626624.37	324016.54	Картометрический метод	1	-
14826	626605.01	324011.73	Картометрический метод	1	-
14827	626591.44	324013.06	Картометрический метод	1	-

2. Сведения о характерных точках границ объекта					
Обозначение характерных точек границ	Координаты, м		Метод определения координат характерной точки	Средняя квадратическая погрешность положения характерной точки (M _t), м	Описание обозначения точки на местности (при наличии)
	X	Y			
1	2	3	4	5	6
14828	626580.78	324017.19	Картометрический метод	1	-
14700	626569.84	324023.86	Картометрический метод	1	-
14829	626142.81	323435.93	Картометрический метод	1	-
14830	626119.27	323426.86	Картометрический метод	1	-
14831	626098.34	323412.92	Картометрический метод	1	-
14832	626076.24	323411.17	Картометрический метод	1	-
14833	626058.10	323420.01	Картометрический метод	1	-
14834	626032.02	323423.99	Картометрический метод	1	-
14835	625989.33	323421.63	Картометрический метод	1	-
14836	625988.56	323309.38	Картометрический метод	1	-
14837	626004.53	323281.45	Картометрический метод	1	-
14838	626034.99	323253.01	Картометрический метод	1	-
14839	626057.26	323239.70	Картометрический метод	1	-
14840	626076.97	323212.83	Картометрический метод	1	-
14841	626291.88	323249.96	Картометрический метод	1	-
14842	626466.58	323280.16	Картометрический метод	1	-
14843	626484.58	323283.40	Картометрический метод	1	-
14844	626482.86	323288.50	Картометрический метод	1	-
14845	626469.33	323330.60	Картометрический метод	1	-
14846	626353.92	323424.92	Картометрический метод	1	-
14829	626142.81	323435.93	Картометрический метод	1	-
14847	626485.56	323255.05	Картометрический метод	1	-
14848	626471.35	323252.57	Картометрический метод	1	-
14849	626267.71	323217.30	Картометрический метод	1	-
14850	626285.84	323042.50	Картометрический метод	1	-

2. Сведения о характерных точках границ объекта					
Обозначение характерных точек границ	Координаты, м		Метод определения координат характерной точки	Средняя квадратическая погрешность положения характерной точки (Mt), м	Описание обозначения точки на местности (при наличии)
	X	Y			
1	2	3	4	5	6
14851	626331.18	323047.59	Картометрический метод	1	-
14852	626395.11	323054.76	Картометрический метод	1	-
14853	626493.19	323065.77	Картометрический метод	1	-
14854	626490.57	323083.36	Картометрический метод	1	-
14855	626490.65	323102.16	Картометрический метод	1	-
14856	626489.90	323106.22	Картометрический метод	1	-
14857	626484.21	323143.51	Картометрический метод	1	-
14858	626493.29	323144.38	Картометрический метод	1	-
14847	626485.56	323255.05	Картометрический метод	1	-
14859	626405.32	322941.89	Картометрический метод	1	-
14860	626405.32	322847.40	Картометрический метод	1	-
14861	626385.22	322821.87	Картометрический метод	1	-
14862	626379.25	322790.91	Картометрический метод	1	-
14863	626407.66	322790.49	Картометрический метод	1	-
14864	626459.76	322785.06	Картометрический метод	1	-
14865	626504.13	322783.55	Картометрический метод	1	-
14866	626589.76	322798.41	Картометрический метод	1	-
14867	626566.35	322844.74	Картометрический метод	1	-
14868	626570.38	322879.21	Картометрический метод	1	-
14869	626506.62	322873.96	Картометрический метод	1	-
14870	626428.09	322931.75	Картометрический метод	1	-
14859	626405.32	322941.89	Картометрический метод	1	-
14871	626560.13	323288.55	Картометрический метод	1	-
14872	626600.94	323373.28	Картометрический метод	1	-
14873	626588.71	323396.10	Картометрический метод	1	-

2. Сведения о характерных точках границ объекта					
Обозначение характерных точек границ	Координаты, м		Метод определения координат характерной точки	Средняя квадратическая погрешность положения характерной точки (M _t), м	Описание обозначения точки на местности (при наличии)
	X	Y			
1	2	3	4	5	6
14874	626570.73	323413.24	Картометрический метод	1	-
14875	626565.25	323419.35	Картометрический метод	1	-
14876	626517.18	323340.02	Картометрический метод	1	-
14871	626560.13	323288.55	Картометрический метод	1	-
14877	626430.48	323270.23	Картометрический метод	1	-
14878	626423.64	323269.52	Картометрический метод	1	-
14879	626424.27	323263.42	Картометрический метод	1	-
14880	626431.10	323264.13	Картометрический метод	1	-
14877	626430.48	323270.23	Картометрический метод	1	-
14881	619066.96	327368.64	Картометрический метод	1	-
14882	619056.20	327370.01	Картометрический метод	1	-
14883	619038.86	327376.26	Картометрический метод	1	-
14884	618930.23	327457.90	Картометрический метод	1	-
14885	618883.62	327479.59	Картометрический метод	1	-
14886	618880.34	327480.47	Картометрический метод	1	-
14887	618880.34	327480.47	Картометрический метод	1	-
14888	618880.34	327480.47	Картометрический метод	1	-
14889	618839.39	327322.73	Картометрический метод	1	-
14890	618815.44	327328.57	Картометрический метод	1	-
14891	618811.39	327297.78	Картометрический метод	1	-
14892	618818.09	327296.52	Картометрический метод	1	-
14893	618809.46	327248.50	Картометрический метод	1	-
14894	618803.04	327249.11	Картометрический метод	1	-
14895	618801.98	327228.47	Картометрический метод	1	-
14896	618804.28	327196.07	Картометрический метод	1	-

2. Сведения о характерных точках границ объекта					
Обозначение характерных точек границ	Координаты, м		Метод определения координат характерной точки	Средняя квадратическая погрешность положения характерной точки (Mt), м	Описание обозначения точки на местности (при наличии)
	X	Y			
1	2	3	4	5	6
14897	618804.28	327177.66	Картометрический метод	1	-
14898	618751.92	327189.38	Картометрический метод	1	-
14899	618768.78	327222.11	Картометрический метод	1	-
14900	618776.94	327251.52	Картометрический метод	1	-
14901	618782.57	327275.73	Картометрический метод	1	-
14902	618797.40	327339.74	Картометрический метод	1	-
14903	618797.40	327339.74	Картометрический метод	1	-
14904	618656.60	327378.96	Картометрический метод	1	-
14905	618642.47	327397.53	Картометрический метод	1	-
14906	618608.61	327425.12	Картометрический метод	1	-
14907	618630.63	327499.73	Картометрический метод	1	-
14908	618712.29	327525.28	Картометрический метод	1	-
14909	618712.30	327525.28	Картометрический метод	1	-
14910	618686.89	327531.05	Картометрический метод	1	-
14911	618666.51	327533.16	Картометрический метод	1	-
14912	618650.71	327525.03	Картометрический метод	1	-
14913	618643.41	327519.15	Картометрический метод	1	-
14914	618626.71	327522.97	Картометрический метод	1	-
14915	618588.48	327501.32	Картометрический метод	1	-
14916	618583.90	327479.23	Картометрический метод	1	-
14917	618577.91	327479.06	Картометрический метод	1	-
14918	618565.68	327485.39	Картометрический метод	1	-
14919	618511.11	327519.99	Картометрический метод	1	-
14920	618425.37	327568.81	Картометрический метод	1	-
14921	618398.45	327578.67	Картометрический метод	1	-

2. Сведения о характерных точках границ объекта					
Обозначение характерных точек границ	Координаты, м		Метод определения координат характерной точки	Средняя квадратическая погрешность положения характерной точки (Mt), м	Описание обозначения точки на местности (при наличии)
	X	Y			
1	2	3	4	5	6
14922	618360.75	327596.85	Картометрический метод	1	-
14923	618394.22	327780.18	Картометрический метод	1	-
14924	617923.68	328019.84	Картометрический метод	1	-
14925	617739.04	327769.15	Картометрический метод	1	-
14926	617497.39	327445.64	Картометрический метод	1	-
14927	617515.83	327300.63	Картометрический метод	1	-
14928	618124.84	327037.02	Картометрический метод	1	-
14929	618194.03	327066.48	Картометрический метод	1	-
14930	618273.63	327133.10	Картометрический метод	1	-
14931	618590.00	327101.07	Картометрический метод	1	-
14932	618572.04	327003.01	Картометрический метод	1	-
14933	618592.50	327000.54	Картометрический метод	1	-
14934	618614.07	326996.65	Картометрический метод	1	-
14935	618666.92	326992.83	Картометрический метод	1	-
14936	618688.33	326978.12	Картометрический метод	1	-
14937	618700.65	326955.95	Картометрический метод	1	-
14938	618710.02	326935.86	Картометрический метод	1	-
14939	618713.32	326918.98	Картометрический метод	1	-
14940	618705.37	326866.35	Картометрический метод	1	-
14941	618703.03	326829.23	Картометрический метод	1	-
14942	618703.70	326815.64	Картометрический метод	1	-
14943	618716.15	326802.27	Картометрический метод	1	-
14944	618783.60	326765.91	Картометрический метод	1	-
14945	618862.38	326724.55	Картометрический метод	1	-
14946	618940.73	326695.85	Картометрический метод	1	-

2. Сведения о характерных точках границ объекта					
Обозначение характерных точек границ	Координаты, м		Метод определения координат характерной точки	Средняя квадратическая погрешность положения характерной точки (M _t), м	Описание обозначения точки на местности (при наличии)
	X	Y			
1	2	3	4	5	6
14947	618987.24	326684.95	Картометрический метод	1	-
14948	618991.80	326679.27	Картометрический метод	1	-
14949	619051.49	326634.53	Картометрический метод	1	-
14950	619091.46	326614.89	Картометрический метод	1	-
14951	619093.24	326621.54	Картометрический метод	1	-
14952	619103.50	326624.47	Картометрический метод	1	-
14953	619111.70	326651.94	Картометрический метод	1	-
14954	619126.79	326737.49	Картометрический метод	1	-
14955	619132.19	326773.96	Картометрический метод	1	-
14956	619159.28	326814.96	Картометрический метод	1	-
14957	619205.43	326834.05	Картометрический метод	1	-
14958	619301.57	326866.80	Картометрический метод	1	-
14959	619374.81	326898.09	Картометрический метод	1	-
14960	619438.86	326913.98	Картометрический метод	1	-
14961	619492.13	326926.21	Картометрический метод	1	-
14962	619536.57	326918.38	Картометрический метод	1	-
14963	619603.66	326899.41	Картометрический метод	1	-
14964	619652.54	326884.15	Картометрический метод	1	-
14965	619647.45	326929.53	Картометрический метод	1	-
14966	619637.76	326932.80	Картометрический метод	1	-
14967	619632.83	326955.12	Картометрический метод	1	-
14968	619642.10	327000.55	Картометрический метод	1	-
14969	619643.24	327122.05	Картометрический метод	1	-
14970	619571.18	327184.50	Картометрический метод	1	-
14971	619382.22	327168.48	Картометрический метод	1	-

2. Сведения о характерных точках границ объекта					
Обозначение характерных точек границ	Координаты, м		Метод определения координат характерной точки	Средняя квадратическая погрешность положения характерной точки (M _t), м	Описание обозначения точки на местности (при наличии)
	X	Y			
1	2	3	4	5	6
14972	619228.50	327110.84	Картометрический метод	1	-
14973	619158.04	327235.74	Картометрический метод	1	-
14974	619175.66	327259.76	Картометрический метод	1	-
14881	619066.96	327368.64	Картометрический метод	1	-
14975	617934.32	327687.61	Картометрический метод	1	-
14976	617966.03	327763.90	Картометрический метод	1	-
14977	617944.54	327776.20	Картометрический метод	1	-
14978	617889.27	327801.91	Картометрический метод	1	-
14979	617831.76	327832.19	Картометрический метод	1	-
14980	617786.56	327751.17	Картометрический метод	1	-
14981	617775.58	327726.89	Картометрический метод	1	-
14982	617766.97	327708.19	Картометрический метод	1	-
14983	617773.30	327705.92	Картометрический метод	1	-
14984	617770.22	327699.21	Картометрический метод	1	-
14985	617815.05	327677.14	Картометрический метод	1	-
14986	617820.18	327689.24	Картометрический метод	1	-
14987	617833.51	327684.13	Картометрический метод	1	-
14988	617858.03	327671.18	Картометрический метод	1	-
14989	617869.56	327699.98	Картометрический метод	1	-
14990	617885.34	327705.43	Картометрический метод	1	-
14991	617923.84	327690.00	Картометрический метод	1	-
14975	617934.32	327687.61	Картометрический метод	1	-
14992	618549.22	327183.66	Картометрический метод	1	-
14993	618555.70	327180.50	Картометрический метод	1	-
14994	618559.16	327187.59	Картометрический метод	1	-

2. Сведения о характерных точках границ объекта					
Обозначение характерных точек границ	Координаты, м		Метод определения координат характерной точки	Средняя квадратическая погрешность положения характерной точки (M _t), м	Описание обозначения точки на местности (при наличии)
	X	Y			
1	2	3	4	5	6
14995	618552.70	327190.75	Картометрический метод	1	-
14992	618549.22	327183.66	Картометрический метод	1	-
14996	617917.37	327585.94	Картометрический метод	1	-
14997	617943.21	327644.15	Картометрический метод	1	-
14998	617871.20	327678.24	Картометрический метод	1	-
14999	617843.98	327620.69	Картометрический метод	1	-
14996	617917.37	327585.94	Картометрический метод	1	-
15000	628319.64	292807.37	Картометрический метод	1	-
15001	628319.24	292807.27	Картометрический метод	1	-
15002	628313.30	292830.61	Картометрический метод	1	-
15003	628313.71	292830.72	Картометрический метод	1	-
15004	628275.31	292982.03	Картометрический метод	1	-
15005	628269.62	292980.47	Картометрический метод	1	-
15006	628263.17	293004.52	Картометрический метод	1	-
15007	628254.02	293038.56	Картометрический метод	1	-
15008	628235.11	293108.90	Картометрический метод	1	-
15009	628210.60	293200.19	Картометрический метод	1	-
15010	628208.02	293209.78	Картометрический метод	1	-
15011	628193.07	293266.76	Картометрический метод	1	-
15012	628184.17	293297.06	Картометрический метод	1	-
15013	628178.91	293289.73	Картометрический метод	1	-
15014	628178.90	293289.77	Картометрический метод	1	-
15015	628178.87	293289.73	Картометрический метод	1	-
15016	628159.42	293360.23	Картометрический метод	1	-
15017	628161.22	293388.78	Картометрический метод	1	-

2. Сведения о характерных точках границ объекта					
Обозначение характерных точек границ	Координаты, м		Метод определения координат характерной точки	Средняя квадратическая погрешность положения характерной точки (Mt), м	Описание обозначения точки на местности (при наличии)
	X	Y			
1	2	3	4	5	6
15018	628110.86	293579.19	Картометрический метод	1	-
15019	628103.85	293617.26	Картометрический метод	1	-
15020	628103.85	293617.40	Картометрический метод	1	-
15021	628088.34	293674.34	Картометрический метод	1	-
15022	628078.55	293710.50	Картометрический метод	1	-
15023	628074.03	293727.19	Картометрический метод	1	-
15024	628055.28	293796.02	Картометрический метод	1	-
15025	628039.00	293853.10	Картометрический метод	1	-
15026	627977.18	294066.12	Картометрический метод	1	-
15027	627972.89	294083.75	Картометрический метод	1	-
15028	627966.98	294107.63	Картометрический метод	1	-
15029	627962.05	294127.94	Картометрический метод	1	-
15030	627920.83	294292.06	Картометрический метод	1	-
15031	627918.66	294299.71	Картометрический метод	1	-
15032	627916.84	294306.68	Картометрический метод	1	-
15033	627909.95	294331.91	Картометрический метод	1	-
15034	627903.07	294358.46	Картометрический метод	1	-
15035	627884.38	294430.70	Картометрический метод	1	-
15036	627811.19	294700.04	Картометрический метод	1	-
15037	627774.82	294833.94	Картометрический метод	1	-
15038	627760.83	294885.20	Картометрический метод	1	-
15039	627758.90	294892.54	Картометрический метод	1	-
15040	627758.22	294895.03	Картометрический метод	1	-
15041	627753.58	294912.08	Картометрический метод	1	-
15042	627752.56	294915.85	Картометрический метод	1	-

2. Сведения о характерных точках границ объекта					
Обозначение характерных точек границ	Координаты, м		Метод определения координат характерной точки	Средняя квадратическая погрешность положения характерной точки (M _t), м	Описание обозначения точки на местности (при наличии)
	X	Y			
1	2	3	4	5	6
15043	627752.12	294917.39	Картометрический метод	1	-
15044	627720.91	295032.18	Картометрический метод	1	-
15045	627714.78	295030.56	Картометрический метод	1	-
15046	627712.63	295038.21	Картометрический метод	1	-
15047	627781.25	295056.44	Картометрический метод	1	-
15048	627750.80	295168.54	Картометрический метод	1	-
15049	627682.82	295147.84	Картометрический метод	1	-
15050	627680.45	295156.49	Картометрический метод	1	-
15051	627765.63	295183.18	Картометрический метод	1	-
15052	627765.30	295183.99	Картометрический метод	1	-
15053	627760.87	295197.69	Картометрический метод	1	-
15054	627760.90	295197.70	Картометрический метод	1	-
15055	627768.45	295199.97	Картометрический метод	1	-
15056	627766.95	295204.98	Картометрический метод	1	-
15057	627765.00	295211.43	Картометрический метод	1	-
15058	627728.84	295294.88	Картометрический метод	1	-
15059	627716.44	295332.31	Картометрический метод	1	-
15060	627690.52	295410.57	Картометрический метод	1	-
15061	627691.84	295410.15	Картометрический метод	1	-
15062	627708.77	295404.76	Картометрический метод	1	-
15063	627713.92	295388.54	Картометрический метод	1	-
15064	627714.68	295386.16	Картометрический метод	1	-
15065	627714.69	295386.14	Картометрический метод	1	-
15066	627732.09	295356.94	Картометрический метод	1	-
15067	627768.76	295337.84	Картометрический метод	1	-

2. Сведения о характерных точках границ объекта					
Обозначение характерных точек границ	Координаты, м		Метод определения координат характерной точки	Средняя квадратическая погрешность положения характерной точки (M _t), м	Описание обозначения точки на местности (при наличии)
	X	Y			
1	2	3	4	5	6
15068	627823.57	295307.70	Картометрический метод	1	-
15069	627899.74	295278.90	Картометрический метод	1	-
15070	627909.91	295275.64	Картометрический метод	1	-
15071	627911.03	295278.98	Картометрический метод	1	-
15072	627930.15	295338.75	Картометрический метод	1	-
15073	627930.37	295338.49	Картометрический метод	1	-
15074	627931.07	295338.26	Картометрический метод	1	-
15075	627949.67	295332.70	Картометрический метод	1	-
15076	627975.97	295323.76	Картометрический метод	1	-
15077	627978.29	295333.28	Картометрический метод	1	-
15078	627993.58	295387.35	Картометрический метод	1	-
15079	628000.39	295411.43	Картометрический метод	1	-
15080	627991.74	295414.92	Картометрический метод	1	-
15081	627988.20	295416.96	Картометрический метод	1	-
15082	627962.23	295424.83	Картометрический метод	1	-
15083	627958.35	295426.08	Картометрический метод	1	-
15084	627959.66	295435.89	Картометрический метод	1	-
15085	627983.15	295518.44	Картометрический метод	1	-
15086	628018.03	295510.69	Картометрический метод	1	-
15087	628018.03	295510.48	Картометрический метод	1	-
15088	628037.24	295506.09	Картометрический метод	1	-
15089	628040.95	295521.64	Картометрический метод	1	-
15090	628072.33	295627.14	Картометрический метод	1	-
15091	628086.76	295646.07	Картометрический метод	1	-
15092	628090.45	295648.37	Картометрический метод	1	-

2. Сведения о характерных точках границ объекта					
Обозначение характерных точек границ	Координаты, м		Метод определения координат характерной точки	Средняя квадратическая погрешность положения характерной точки (Mt), м	Описание обозначения точки на местности (при наличии)
	X	Y			
1	2	3	4	5	6
15093	628126.22	295652.31	Картометрический метод	1	-
15094	628131.65	295650.46	Картометрический метод	1	-
15095	628140.18	295669.58	Картометрический метод	1	-
15096	628154.09	295681.15	Картометрический метод	1	-
15097	628133.72	295715.40	Картометрический метод	1	-
15098	628122.87	295733.58	Картометрический метод	1	-
15099	628095.15	295780.21	Картометрический метод	1	-
15100	628094.50	295781.28	Картометрический метод	1	-
15101	628093.95	295782.09	Картометрический метод	1	-
15102	628179.63	295838.01	Картометрический метод	1	-
15103	628181.87	295840.20	Картометрический метод	1	-
15104	628185.60	295845.65	Картометрический метод	1	-
15105	628197.56	295863.00	Картометрический метод	1	-
15106	628198.12	295863.87	Картометрический метод	1	-
15107	628209.69	295886.17	Картометрический метод	1	-
15108	628210.15	295887.24	Картометрический метод	1	-
15109	628222.79	295923.76	Картометрический метод	1	-
15110	628232.81	295952.79	Картометрический метод	1	-
15111	628229.52	295969.95	Картометрический метод	1	-
15112	628213.65	295973.92	Картометрический метод	1	-
15113	628214.38	295980.54	Картометрический метод	1	-
15114	628217.41	295995.23	Картометрический метод	1	-
15115	628187.97	296001.13	Картометрический метод	1	-
15116	628187.51	295999.19	Картометрический метод	1	-
15117	628124.10	296013.38	Картометрический метод	1	-

2. Сведения о характерных точках границ объекта					
Обозначение характерных точек границ	Координаты, м		Метод определения координат характерной точки	Средняя квадратическая погрешность положения характерной точки (Mt), м	Описание обозначения точки на местности (при наличии)
	X	Y			
1	2	3	4	5	6
15118	628111.77	296016.17	Картометрический метод	1	-
15119	628122.12	296050.67	Картометрический метод	1	-
15120	628121.67	296050.74	Картометрический метод	1	-
15121	628110.24	296053.39	Картометрический метод	1	-
15122	628111.50	296057.67	Картометрический метод	1	-
15123	628108.95	296058.49	Картометрический метод	1	-
15124	628107.95	296058.84	Картометрический метод	1	-
15125	628091.74	296004.93	Картометрический метод	1	-
15126	627973.55	296040.72	Картометрический метод	1	-
15127	627968.85	296025.44	Картометрический метод	1	-
15128	627899.22	295809.45	Картометрический метод	1	-
15129	627893.91	295796.24	Картометрический метод	1	-
15130	627918.73	295788.46	Картометрический метод	1	-
15131	627918.46	295785.70	Картометрический метод	1	-
15132	627940.27	295779.34	Картометрический метод	1	-
15133	627940.01	295778.53	Картометрический метод	1	-
15134	627941.16	295778.18	Картометрический метод	1	-
15135	627925.85	295725.94	Картометрический метод	1	-
15136	627911.98	295685.43	Картометрический метод	1	-
15137	627863.96	295700.66	Картометрический метод	1	-
15138	627857.95	295702.45	Картометрический метод	1	-
15139	627855.09	295703.30	Картометрический метод	1	-
15140	627853.72	295698.70	Картометрический метод	1	-
15141	627850.32	295687.16	Картометрический метод	1	-
15142	627844.93	295674.95	Картометрический метод	1	-

2. Сведения о характерных точках границ объекта					
Обозначение характерных точек границ	Координаты, м		Метод определения координат характерной точки	Средняя квадратическая погрешность положения характерной точки (M _t), м	Описание обозначения точки на местности (при наличии)
	X	Y			
1	2	3	4	5	6
15143	627843.11	295669.22	Картометрический метод	1	-
15144	627816.39	295587.67	Картометрический метод	1	-
15145	627816.30	295587.34	Картометрический метод	1	-
15146	627770.59	295602.50	Картометрический метод	1	-
15147	627807.99	295720.18	Картометрический метод	1	-
15148	627792.68	295724.74	Картометрический метод	1	-
15149	627777.76	295677.70	Картометрический метод	1	-
15150	627755.39	295607.40	Картометрический метод	1	-
15151	627672.72	295633.81	Картометрический метод	1	-
15152	627590.39	295660.02	Картометрический метод	1	-
15153	627585.90	295644.73	Картометрический метод	1	-
15154	627562.94	295652.05	Картометрический метод	1	-
15155	627556.62	295630.69	Картометрический метод	1	-
15156	627556.27	295629.22	Картометрический метод	1	-
15157	627550.49	295594.75	Картометрический метод	1	-
15158	627424.62	295595.95	Картометрический метод	1	-
15159	627383.99	295665.66	Картометрический метод	1	-
15160	627406.16	295702.32	Картометрический метод	1	-
15161	627333.92	295725.43	Картометрический метод	1	-
15162	627307.24	295670.87	Картометрический метод	1	-
15163	627339.14	295666.01	Картометрический метод	1	-
15164	627361.01	295659.18	Картометрический метод	1	-
15165	627360.64	295656.11	Картометрический метод	1	-
15166	627369.96	295653.01	Картометрический метод	1	-
15167	627365.05	295604.67	Картометрический метод	1	-

2. Сведения о характерных точках границ объекта					
Обозначение характерных точек границ	Координаты, м		Метод определения координат характерной точки	Средняя квадратическая погрешность положения характерной точки (M _t), м	Описание обозначения точки на местности (при наличии)
	X	Y			
1	2	3	4	5	6
15168	627334.40	295611.99	Картометрический метод	1	-
15169	627320.14	295610.59	Картометрический метод	1	-
15170	627332.58	295584.78	Картометрический метод	1	-
15171	627331.22	295582.24	Картометрический метод	1	-
15172	627323.17	295577.90	Картометрический метод	1	-
15173	627325.35	295573.40	Картометрический метод	1	-
15174	627316.30	295568.67	Картометрический метод	1	-
15175	627308.57	295564.46	Картометрический метод	1	-
15176	627311.91	295553.38	Картометрический метод	1	-
15177	627315.59	295541.24	Картометрический метод	1	-
15178	627314.09	295535.22	Картометрический метод	1	-
15179	627318.99	295524.33	Картометрический метод	1	-
15180	627313.40	295521.38	Картометрический метод	1	-
15181	627292.03	295510.14	Картометрический метод	1	-
15182	627290.82	295512.09	Картометрический метод	1	-
15183	627287.00	295519.02	Картометрический метод	1	-
15184	627280.96	295515.66	Картометрический метод	1	-
15185	627230.38	295487.63	Картометрический метод	1	-
15186	627229.83	295487.43	Картометрический метод	1	-
15187	627186.88	295570.89	Картометрический метод	1	-
15188	627176.69	295587.72	Картометрический метод	1	-
15189	627172.18	295593.79	Картометрический метод	1	-
15190	627157.97	295621.49	Картометрический метод	1	-
15191	627158.98	295622.02	Картометрический метод	1	-
15192	627159.98	295622.55	Картометрический метод	1	-

2. Сведения о характерных точках границ объекта					
Обозначение характерных точек границ	Координаты, м		Метод определения координат характерной точки	Средняя квадратическая погрешность положения характерной точки (M _t), м	Описание обозначения точки на местности (при наличии)
	X	Y			
1	2	3	4	5	6
15193	627174.41	295629.17	Картометрический метод	1	-
15194	627181.72	295625.42	Картометрический метод	1	-
15195	627185.76	295617.55	Картометрический метод	1	-
15196	627186.09	295616.95	Картометрический метод	1	-
15197	627212.92	295700.48	Картометрический метод	1	-
15198	627183.66	295712.74	Картометрический метод	1	-
15199	627165.10	295704.28	Картометрический метод	1	-
15200	627144.53	295694.57	Картометрический метод	1	-
15201	627145.08	295693.43	Картометрический метод	1	-
15202	627153.71	295676.75	Картометрический метод	1	-
15203	627135.93	295667.55	Картометрический метод	1	-
15204	627134.70	295667.02	Картометрический метод	1	-
15205	627125.42	295685.11	Картометрический метод	1	-
15206	627113.18	295709.93	Картометрический метод	1	-
15207	627114.97	295711.18	Картометрический метод	1	-
15208	627153.21	295729.35	Картометрический метод	1	-
15209	627170.20	295737.50	Картометрический метод	1	-
15210	627134.72	295820.75	Картометрический метод	1	-
15211	627150.68	295872.06	Картометрический метод	1	-
15212	627129.41	295870.93	Картометрический метод	1	-
15213	627116.29	295884.44	Картометрический метод	1	-
15214	627122.59	295891.27	Картометрический метод	1	-
15215	627131.90	295921.77	Картометрический метод	1	-
15216	627073.64	295940.39	Картометрический метод	1	-
15217	627070.09	295941.63	Картометрический метод	1	-

2. Сведения о характерных точках границ объекта					
Обозначение характерных точек границ	Координаты, м		Метод определения координат характерной точки	Средняя квадратическая погрешность положения характерной точки (M _t), м	Описание обозначения точки на местности (при наличии)
	X	Y			
1	2	3	4	5	6
15218	627072.38	295948.57	Картометрический метод	1	-
15219	627076.04	295947.40	Картометрический метод	1	-
15220	627098.36	295940.82	Картометрический метод	1	-
15221	627099.85	295945.96	Картометрический метод	1	-
15222	627114.83	295941.87	Картометрический метод	1	-
15223	627118.50	295953.15	Картометрический метод	1	-
15224	627113.85	295954.80	Картометрический метод	1	-
15225	627125.56	295992.36	Картометрический метод	1	-
15226	627120.56	295993.48	Картометрический метод	1	-
15227	627090.38	296003.07	Картометрический метод	1	-
15228	627094.86	296016.88	Картометрический метод	1	-
15229	627124.81	296007.02	Картометрический метод	1	-
15230	627134.00	296036.25	Картометрический метод	1	-
15231	627135.03	296039.32	Картометрический метод	1	-
15232	627199.48	296017.29	Картометрический метод	1	-
15233	627201.19	296033.60	Картометрический метод	1	-
15234	627201.77	296035.67	Картометрический метод	1	-
15235	627206.45	296048.40	Картометрический метод	1	-
15236	627211.72	296063.68	Картометрический метод	1	-
15237	627213.30	296089.50	Картометрический метод	1	-
15238	627213.41	296089.76	Картометрический метод	1	-
15239	627211.64	296090.18	Картометрический метод	1	-
15240	627213.26	296096.86	Картометрический метод	1	-
15241	627221.04	296095.38	Картометрический метод	1	-
15242	627221.40	296097.52	Картометрический метод	1	-

2. Сведения о характерных точках границ объекта					
Обозначение характерных точек границ	Координаты, м		Метод определения координат характерной точки	Средняя квадратическая погрешность положения характерной точки (M _t), м	Описание обозначения точки на местности (при наличии)
	X	Y			
1	2	3	4	5	6
15243	627226.84	296096.59	Картометрический метод	1	-
15244	627245.28	296151.36	Картометрический метод	1	-
15245	627220.09	296158.70	Картометрический метод	1	-
15246	627196.21	296164.35	Картометрический метод	1	-
15247	627194.61	296159.41	Картометрический метод	1	-
15248	627172.31	296166.79	Картометрический метод	1	-
15249	627164.60	296164.05	Картометрический метод	1	-
15250	627149.40	296169.01	Картометрический метод	1	-
15251	627145.52	296170.25	Картометрический метод	1	-
15252	627156.52	296203.55	Картометрический метод	1	-
15253	627160.29	296202.30	Картометрический метод	1	-
15254	627203.45	296188.04	Картометрический метод	1	-
15255	627226.87	296181.12	Картометрический метод	1	-
15256	627229.52	296189.93	Картометрический метод	1	-
15257	627214.42	296194.29	Картометрический метод	1	-
15258	627188.01	296201.84	Картометрический метод	1	-
15259	627188.01	296202.17	Картометрический метод	1	-
15260	627188.58	296204.04	Картометрический метод	1	-
15261	627205.37	296260.10	Картометрический метод	1	-
15262	627208.59	296259.12	Картометрический метод	1	-
15263	627208.94	296260.73	Картометрический метод	1	-
15264	627209.40	296262.46	Картометрический метод	1	-
15265	627232.59	296255.28	Картометрический метод	1	-
15266	627231.90	296252.41	Картометрический метод	1	-
15267	627226.04	296233.13	Картометрический метод	1	-

2. Сведения о характерных точках границ объекта					
Обозначение характерных точек границ	Координаты, м		Метод определения координат характерной точки	Средняя квадратическая погрешность положения характерной точки (M _t), м	Описание обозначения точки на местности (при наличии)
	X	Y			
1	2	3	4	5	6
15268	627244.02	296228.14	Картометрический метод	1	-
15269	627248.03	296240.07	Картометрический метод	1	-
15270	627250.68	296249.68	Картометрический метод	1	-
15271	627291.85	296237.05	Картометрический метод	1	-
15272	627321.81	296227.79	Картометрический метод	1	-
15273	627363.43	296214.94	Картометрический метод	1	-
15274	627377.40	296210.45	Картометрический метод	1	-
15275	627382.34	296225.66	Картометрический метод	1	-
15276	627368.14	296230.22	Картометрический метод	1	-
15277	627245.29	296268.07	Картометрический метод	1	-
15278	627245.75	296269.34	Картометрический метод	1	-
15279	627183.87	296288.94	Картометрический метод	1	-
15280	627251.87	296495.94	Картометрический метод	1	-
15281	627291.71	296625.60	Картометрический метод	1	-
15282	627328.80	296616.60	Картометрический метод	1	-
15283	627329.71	296618.47	Картометрический метод	1	-
15284	627333.13	296627.67	Картометрический метод	1	-
15285	627342.01	296625.37	Картометрический метод	1	-
15286	627351.43	296644.08	Картометрический метод	1	-
15287	627361.40	296661.65	Картометрический метод	1	-
15288	627365.21	296664.43	Картометрический метод	1	-
15289	627369.03	296667.47	Картометрический метод	1	-
15290	627413.29	296686.78	Картометрический метод	1	-
15291	627432.11	296688.74	Картометрический метод	1	-
15292	627456.73	296701.69	Картометрический метод	1	-

2. Сведения о характерных точках границ объекта					
Обозначение характерных точек границ	Координаты, м		Метод определения координат характерной точки	Средняя квадратическая погрешность положения характерной точки (M _t), м	Описание обозначения точки на местности (при наличии)
	X	Y			
1	2	3	4	5	6
15293	627448.54	296718.56	Картометрический метод	1	-
15294	627425.36	296761.55	Картометрический метод	1	-
15295	627422.96	296766.12	Картометрический метод	1	-
15296	627473.87	296794.07	Картометрический метод	1	-
15297	627477.15	296787.55	Картометрический метод	1	-
15298	627495.40	296753.71	Картометрический метод	1	-
15299	627507.43	296742.48	Картометрический метод	1	-
15300	627512.70	296723.62	Картометрический метод	1	-
15301	627506.34	296721.82	Картометрический метод	1	-
15302	627508.70	296713.15	Картометрический метод	1	-
15303	627515.06	296714.90	Картометрический метод	1	-
15304	627517.75	296705.24	Картометрический метод	1	-
15305	627509.55	296685.78	Картометрический метод	1	-
15306	627503.45	296687.71	Картометрический метод	1	-
15307	627496.22	296688.98	Картометрический метод	1	-
15308	627462.93	296664.76	Картометрический метод	1	-
15309	627461.70	296663.82	Картометрический метод	1	-
15310	627461.26	296664.03	Картометрический метод	1	-
15311	627436.06	296653.59	Картометрический метод	1	-
15312	627474.19	296642.62	Картометрический метод	1	-
15313	627473.98	296642.15	Картометрический метод	1	-
15314	627472.60	296638.98	Картометрический метод	1	-
15315	627489.04	296633.77	Картометрический метод	1	-
15316	627490.71	296633.26	Картометрический метод	1	-
15317	627510.98	296627.08	Картометрический метод	1	-

2. Сведения о характерных точках границ объекта					
Обозначение характерных точек границ	Координаты, м		Метод определения координат характерной точки	Средняя квадратическая погрешность положения характерной точки (M _t), м	Описание обозначения точки на местности (при наличии)
	X	Y			
1	2	3	4	5	6
15318	627526.06	296621.84	Картометрический метод	1	-
15319	627537.06	296654.20	Картометрический метод	1	-
15320	627541.99	296669.41	Картометрический метод	1	-
15321	627738.03	296604.13	Картометрический метод	1	-
15322	627738.04	296604.15	Картометрический метод	1	-
15323	627737.98	296604.17	Картометрический метод	1	-
15324	627739.81	296607.28	Картометрический метод	1	-
15325	627746.50	296625.33	Картометрический метод	1	-
15326	627750.25	296623.94	Картометрический метод	1	-
15327	627748.86	296620.19	Картометрический метод	1	-
15328	627758.18	296618.63	Картометрический метод	1	-
15329	627769.19	296615.16	Картометрический метод	1	-
15330	627803.18	296711.56	Картометрический метод	1	-
15331	627861.33	296683.09	Картометрический метод	1	-
15332	627861.98	296681.89	Картометрический метод	1	-
15333	627864.41	296680.06	Картометрический метод	1	-
15334	627890.91	296668.56	Картометрический метод	1	-
15335	627895.03	296680.43	Картометрический метод	1	-
15336	627911.31	296729.45	Картометрический метод	1	-
15337	627918.77	296753.60	Картометрический метод	1	-
15338	627932.84	296802.98	Картометрический метод	1	-
15339	627937.46	296820.60	Картометрический метод	1	-
15340	627939.54	296828.61	Картометрический метод	1	-
15341	627940.46	296831.34	Картометрический метод	1	-
15342	627941.26	296833.21	Картометрический метод	1	-

2. Сведения о характерных точках границ объекта					
Обозначение характерных точек границ	Координаты, м		Метод определения координат характерной точки	Средняя квадратическая погрешность положения характерной точки (Mt), м	Описание обозначения точки на местности (при наличии)
	X	Y			
1	2	3	4	5	6
15343	627911.03	296849.56	Картометрический метод	1	-
15344	627894.94	296853.87	Картометрический метод	1	-
15345	627894.47	296851.80	Картометрический метод	1	-
15346	627890.31	296835.65	Картометрический метод	1	-
15347	627886.71	296820.89	Картометрический метод	1	-
15348	627881.63	296801.21	Картометрический метод	1	-
15349	627866.85	296804.96	Картометрический метод	1	-
15350	627860.19	296806.43	Картометрический метод	1	-
15351	627841.65	296810.56	Картометрический метод	1	-
15352	627830.88	296813.47	Картометрический метод	1	-
15353	627823.33	296804.58	Картометрический метод	1	-
15354	627820.19	296801.60	Картометрический метод	1	-
15355	627817.02	296807.86	Картометрический метод	1	-
15356	627820.94	296810.56	Картометрический метод	1	-
15357	627823.41	296812.88	Картометрический метод	1	-
15358	627833.18	296820.54	Картометрический метод	1	-
15359	627833.98	296822.94	Картометрический метод	1	-
15360	627835.04	296828.49	Картометрический метод	1	-
15361	627836.47	296838.51	Картометрический метод	1	-
15362	627837.07	296843.12	Картометрический метод	1	-
15363	627836.68	296849.02	Картометрический метод	1	-
15364	627836.26	296851.63	Картометрический метод	1	-
15365	627837.17	296853.09	Картометрический метод	1	-
15366	627841.01	296858.94	Картометрический метод	1	-
15367	627845.41	296865.46	Картометрический метод	1	-

2. Сведения о характерных точках границ объекта					
Обозначение характерных точек границ	Координаты, м		Метод определения координат характерной точки	Средняя квадратическая погрешность положения характерной точки (Mt), м	Описание обозначения точки на местности (при наличии)
	X	Y			
1	2	3	4	5	6
15368	627852.07	296863.65	Картометрический метод	1	-
15369	627852.53	296865.25	Картометрический метод	1	-
15370	627856.60	296882.61	Картометрический метод	1	-
15371	627799.27	296915.49	Картометрический метод	1	-
15372	627791.14	296903.66	Картометрический метод	1	-
15373	627783.04	296881.24	Картометрический метод	1	-
15374	627776.85	296864.04	Картометрический метод	1	-
15375	627776.83	296864.06	Картометрический метод	1	-
15376	627776.83	296864.05	Картометрический метод	1	-
15377	627749.49	296893.57	Картометрический метод	1	-
15378	627722.19	296923.02	Картометрический метод	1	-
15379	627739.68	296932.11	Картометрический метод	1	-
15380	627744.14	296934.43	Картометрический метод	1	-
15381	627708.68	296938.93	Картометрический метод	1	-
15382	627705.64	296947.05	Картометрический метод	1	-
15383	627667.16	296972.66	Картометрический метод	1	-
15384	627544.94	297028.33	Картометрический метод	1	-
15385	627512.37	297043.23	Картометрический метод	1	-
15386	627489.74	297063.39	Картометрический метод	1	-
15387	627441.42	297106.43	Картометрический метод	1	-
15388	627338.46	297207.43	Картометрический метод	1	-
15389	627320.04	297189.67	Картометрический метод	1	-
15390	627315.88	297185.43	Картометрический метод	1	-
15391	627343.31	297139.42	Картометрический метод	1	-
15392	627350.35	297137.49	Картометрический метод	1	-

2. Сведения о характерных точках границ объекта					
Обозначение характерных точек границ	Координаты, м		Метод определения координат характерной точки	Средняя квадратическая погрешность положения характерной точки (M _t), м	Описание обозначения точки на местности (при наличии)
	X	Y			
1	2	3	4	5	6
15393	627355.24	297128.02	Картометрический метод	1	-
15394	627349.16	297129.62	Картометрический метод	1	-
15395	627389.62	297044.84	Картометрический метод	1	-
15396	627421.56	296998.62	Картометрический метод	1	-
15397	627324.90	296958.94	Картометрический метод	1	-
15398	627266.10	296932.54	Картометрический метод	1	-
15399	627196.21	296888.46	Картометрический метод	1	-
15400	627080.11	296828.69	Картометрический метод	1	-
15401	626961.62	296742.03	Картометрический метод	1	-
15402	626952.38	296764.42	Картометрический метод	1	-
15403	626945.22	296760.87	Картометрический метод	1	-
15404	626825.76	296700.25	Картометрический метод	1	-
15405	626750.24	296670.87	Картометрический метод	1	-
15406	626709.88	296651.12	Картометрический метод	1	-
15407	626682.71	296650.44	Картометрический метод	1	-
15408	626655.58	296642.68	Картометрический метод	1	-
15409	626652.61	296634.13	Картометрический метод	1	-
15410	626522.63	296680.92	Картометрический метод	1	-
15411	626512.21	296639.92	Картометрический метод	1	-
15412	626510.24	296632.17	Картометрический метод	1	-
15413	626483.11	296634.31	Картометрический метод	1	-
15414	626479.42	296643.65	Картометрический метод	1	-
15415	626461.29	296668.93	Картометрический метод	1	-
15416	626418.54	296702.01	Картометрический метод	1	-
15417	626382.40	296716.15	Картометрический метод	1	-

2. Сведения о характерных точках границ объекта					
Обозначение характерных точек границ	Координаты, м		Метод определения координат характерной точки	Средняя квадратическая погрешность положения характерной точки (M _t), м	Описание обозначения точки на местности (при наличии)
	X	Y			
1	2	3	4	5	6
15418	626314.63	296717.20	Картометрический метод	1	-
15419	626296.04	296716.12	Картометрический метод	1	-
15420	626279.51	296710.79	Картометрический метод	1	-
15421	626248.59	296701.71	Картометрический метод	1	-
15422	626234.92	296692.14	Картометрический метод	1	-
15423	626234.51	296684.38	Картометрический метод	1	-
15424	626235.15	296682.24	Картометрический метод	1	-
15425	626234.71	296681.97	Картометрический метод	1	-
15426	626217.89	296668.75	Картометрический метод	1	-
15427	626217.46	296670.49	Картометрический метод	1	-
15428	626205.33	296659.23	Картометрический метод	1	-
15429	626207.05	296653.26	Картометрический метод	1	-
15430	626192.76	296636.86	Картометрический метод	1	-
15431	626158.44	296598.70	Картометрический метод	1	-
15432	626164.04	296590.02	Картометрический метод	1	-
15433	626165.95	296581.03	Картометрический метод	1	-
15434	626167.26	296578.07	Картометрический метод	1	-
15435	626168.31	296572.17	Картометрический метод	1	-
15436	626265.30	296588.76	Картометрический метод	1	-
15437	626265.64	296588.83	Картометрический метод	1	-
15438	626326.99	296603.97	Картометрический метод	1	-
15439	626373.33	296607.73	Картометрический метод	1	-
15440	626394.70	296607.73	Картометрический метод	1	-
15441	626392.11	296569.20	Картометрический метод	1	-
15442	626390.96	296554.82	Картометрический метод	1	-

2. Сведения о характерных точках границ объекта					
Обозначение характерных точек границ	Координаты, м		Метод определения координат характерной точки	Средняя квадратическая погрешность положения характерной точки (M _t), м	Описание обозначения точки на местности (при наличии)
	X	Y			
1	2	3	4	5	6
15443	626185.28	296566.51	Картометрический метод	1	-
15444	626184.84	296566.45	Картометрический метод	1	-
15445	626142.94	296560.03	Картометрический метод	1	-
15446	626141.59	296559.64	Картометрический метод	1	-
15447	626139.69	296558.65	Картометрический метод	1	-
15448	625995.30	296486.42	Картометрический метод	1	-
15449	625987.08	296499.36	Картометрический метод	1	-
15450	625985.88	296501.24	Картометрический метод	1	-
15451	625966.58	296531.08	Картометрический метод	1	-
15452	625953.38	296524.65	Картометрический метод	1	-
15453	625940.30	296518.28	Картометрический метод	1	-
15454	625957.03	296498.84	Картометрический метод	1	-
15455	625965.61	296488.39	Картометрический метод	1	-
15456	625994.91	296433.81	Картометрический метод	1	-
15457	625931.89	296407.91	Картометрический метод	1	-
15458	625898.73	296420.35	Картометрический метод	1	-
15459	625862.84	296402.68	Картометрический метод	1	-
15460	625841.56	296389.50	Картометрический метод	1	-
15461	625772.57	296356.23	Картометрический метод	1	-
15462	625757.70	296326.65	Картометрический метод	1	-
15463	625753.01	296336.74	Картометрический метод	1	-
15464	625742.62	296331.81	Картометрический метод	1	-
15465	625751.55	296311.65	Картометрический метод	1	-
15466	625727.26	296297.09	Картометрический метод	1	-
15467	625728.76	296291.24	Картометрический метод	1	-

2. Сведения о характерных точках границ объекта					
Обозначение характерных точек границ	Координаты, м		Метод определения координат характерной точки	Средняя квадратическая погрешность положения характерной точки (Mt), м	Описание обозначения точки на местности (при наличии)
	X	Y			
1	2	3	4	5	6
15468	625743.61	296249.67	Картометрический метод	1	-
15469	625744.79	296245.84	Картометрический метод	1	-
15470	625745.75	296241.28	Картометрический метод	1	-
15471	625755.96	296215.54	Картометрический метод	1	-
15472	625770.10	296191.58	Картометрический метод	1	-
15473	625754.16	296189.65	Картометрический метод	1	-
15474	625667.86	296196.71	Картометрический метод	1	-
15475	625654.85	296197.77	Картометрический метод	1	-
15476	625653.85	296197.85	Картометрический метод	1	-
15477	625643.83	296197.41	Картометрический метод	1	-
15478	625643.85	296199.41	Картометрический метод	1	-
15479	625644.43	296214.14	Картометрический метод	1	-
15480	625661.23	296213.37	Картометрический метод	1	-
15481	625657.99	296223.44	Картометрический метод	1	-
15482	625648.31	296246.57	Картометрический метод	1	-
15483	625644.77	296249.35	Картометрический метод	1	-
15484	625648.48	296252.65	Картометрический метод	1	-
15485	625647.88	296271.74	Картометрический метод	1	-
15486	625646.04	296276.45	Картометрический метод	1	-
15487	625637.89	296296.88	Картометрический метод	1	-
15488	625606.81	296283.05	Картометрический метод	1	-
15489	625595.84	296311.08	Картометрический метод	1	-
15490	625585.33	296340.10	Картометрический метод	1	-
15491	625582.65	296339.05	Картометрический метод	1	-
15492	625521.43	296316.40	Картометрический метод	1	-

2. Сведения о характерных точках границ объекта					
Обозначение характерных точек границ	Координаты, м		Метод определения координат характерной точки	Средняя квадратическая погрешность положения характерной точки (M _t), м	Описание обозначения точки на местности (при наличии)
	X	Y			
1	2	3	4	5	6
15493	625430.57	296265.66	Картометрический метод	1	-
15494	625406.93	296225.66	Картометрический метод	1	-
15495	625390.97	296199.23	Картометрический метод	1	-
15496	625366.92	296174.43	Картометрический метод	1	-
15497	625347.55	296161.15	Картометрический метод	1	-
15498	625357.82	296119.02	Картометрический метод	1	-
15499	625359.00	296113.84	Картометрический метод	1	-
15500	625359.48	296104.55	Картометрический метод	1	-
15501	625359.77	296099.40	Картометрический метод	1	-
15502	625380.07	296058.76	Картометрический метод	1	-
15503	625388.78	296041.33	Картометрический метод	1	-
15504	625402.07	296026.92	Картометрический метод	1	-
15505	625425.49	296001.52	Картометрический метод	1	-
15506	625453.68	295970.94	Картометрический метод	1	-
15507	625474.11	295930.99	Картометрический метод	1	-
15508	625508.00	295864.82	Картометрический метод	1	-
15509	625530.60	295795.06	Картометрический метод	1	-
15510	625573.86	295794.93	Картометрический метод	1	-
15511	625668.17	295811.04	Картометрический метод	1	-
15512	625763.86	295866.16	Картометрический метод	1	-
15513	625757.79	295871.37	Картометрический метод	1	-
15514	625768.31	295877.30	Картометрический метод	1	-
15515	625752.00	295906.30	Картометрический метод	1	-
15516	625734.85	295916.97	Картометрический метод	1	-
15517	625717.22	295947.33	Картометрический метод	1	-

2. Сведения о характерных точках границ объекта					
Обозначение характерных точек границ	Координаты, м		Метод определения координат характерной точки	Средняя квадратическая погрешность положения характерной точки (Mt), м	Описание обозначения точки на местности (при наличии)
	X	Y			
1	2	3	4	5	6
15518	625682.99	296009.52	Картометрический метод	1	-
15519	625694.06	296016.11	Картометрический метод	1	-
15520	625672.41	296056.35	Картометрический метод	1	-
15521	625722.46	296086.66	Картометрический метод	1	-
15522	625724.03	296088.19	Картометрический метод	1	-
15523	625728.76	296094.43	Картометрический метод	1	-
15524	625729.56	296096.03	Картометрический метод	1	-
15525	625732.30	296103.64	Картометрический метод	1	-
15526	625732.65	296104.98	Картометрический метод	1	-
15527	625733.96	296125.38	Картометрический метод	1	-
15528	625734.96	296125.24	Картометрический метод	1	-
15529	625864.37	296122.25	Картометрический метод	1	-
15530	625870.49	296110.88	Картометрический метод	1	-
15531	625882.91	296117.99	Картометрический метод	1	-
15532	625880.72	296121.90	Картометрический метод	1	-
15533	625874.05	296133.94	Картометрический метод	1	-
15534	625735.96	296137.21	Картометрический метод	1	-
15535	625729.08	296139.01	Картометрический метод	1	-
15536	625723.64	296140.47	Картометрический метод	1	-
15537	625719.00	296144.47	Картометрический метод	1	-
15538	625714.39	296151.61	Картометрический метод	1	-
15539	625713.45	296158.24	Картометрический метод	1	-
15540	625713.52	296165.20	Картометрический метод	1	-
15541	625713.52	296165.27	Картометрический метод	1	-
15542	625713.41	296176.92	Картометрический метод	1	-

2. Сведения о характерных точках границ объекта					
Обозначение характерных точек границ	Координаты, м		Метод определения координат характерной точки	Средняя квадратическая погрешность положения характерной точки (M _t), м	Описание обозначения точки на местности (при наличии)
	X	Y			
1	2	3	4	5	6
15543	625753.23	296173.73	Картометрический метод	1	-
15544	625754.23	296173.65	Картометрический метод	1	-
15545	625813.70	296178.16	Картометрический метод	1	-
15546	625826.39	296178.18	Картометрический метод	1	-
15547	625976.85	296176.53	Картометрический метод	1	-
15548	626049.86	296175.70	Картометрический метод	1	-
15549	626176.27	296174.21	Картометрический метод	1	-
15550	626175.13	296160.37	Картометрический метод	1	-
15551	626085.26	296131.24	Картометрический метод	1	-
15552	626086.29	296122.27	Картометрический метод	1	-
15553	626196.96	296149.18	Картометрический метод	1	-
15554	626241.46	296147.81	Картометрический метод	1	-
15555	626279.40	296147.39	Картометрический метод	1	-
15556	626275.28	296088.59	Картометрический метод	1	-
15557	626274.78	296082.57	Картометрический метод	1	-
15558	626270.44	296024.64	Картометрический метод	1	-
15559	626261.21	296025.27	Картометрический метод	1	-
15560	626252.98	296026.01	Картометрический метод	1	-
15561	626244.53	296026.76	Картометрический метод	1	-
15562	626210.81	296027.49	Картометрический метод	1	-
15563	626210.39	296006.28	Картометрический метод	1	-
15564	626210.03	295992.69	Картометрический метод	1	-
15565	626242.97	295991.10	Картометрический метод	1	-
15566	626261.10	295990.26	Картометрический метод	1	-
15567	626267.77	295989.80	Картометрический метод	1	-

2. Сведения о характерных точках границ объекта					
Обозначение характерных точек границ	Координаты, м		Метод определения координат характерной точки	Средняя квадратическая погрешность положения характерной точки (Mt), м	Описание обозначения точки на местности (при наличии)
	X	Y			
1	2	3	4	5	6
15568	626264.47	295947.32	Картометрический метод	1	-
15569	626264.47	295946.99	Картометрический метод	1	-
15570	626265.16	295938.15	Картометрический метод	1	-
15571	626269.73	295938.57	Картометрический метод	1	-
15572	626271.62	295950.61	Картометрический метод	1	-
15573	626272.45	295956.08	Картометрический метод	1	-
15574	626274.83	295983.77	Картометрический метод	1	-
15575	626285.64	296112.05	Картометрический метод	1	-
15576	626287.31	296112.57	Картометрический метод	1	-
15577	626332.94	296123.64	Картометрический метод	1	-
15578	626335.66	296116.80	Картометрический метод	1	-
15579	626341.80	296118.81	Картометрический метод	1	-
15580	626395.96	295987.43	Картометрический метод	1	-
15581	626407.12	295956.07	Картометрический метод	1	-
15582	626385.66	295945.83	Картометрический метод	1	-
15583	626368.21	295971.90	Картометрический метод	1	-
15584	626293.74	295946.85	Картометрический метод	1	-
15585	626293.85	295946.31	Картометрический метод	1	-
15586	626298.75	295935.42	Картометрический метод	1	-
15587	626303.90	295938.78	Картометрический метод	1	-
15588	626317.11	295911.81	Картометрический метод	1	-
15589	626311.18	295908.73	Картометрический метод	1	-
15590	626320.35	295890.43	Картометрический метод	1	-
15591	626362.90	295905.48	Картометрический метод	1	-
15592	626392.34	295922.54	Картометрический метод	1	-

2. Сведения о характерных точках границ объекта					
Обозначение характерных точек границ	Координаты, м		Метод определения координат характерной точки	Средняя квадратическая погрешность положения характерной точки (M _t), м	Описание обозначения точки на местности (при наличии)
	X	Y			
1	2	3	4	5	6
15593	626405.91	295899.26	Картометрический метод	1	-
15594	626435.30	295864.43	Картометрический метод	1	-
15595	626522.05	295823.11	Картометрический метод	1	-
15596	626505.96	295793.08	Картометрический метод	1	-
15597	626494.51	295771.77	Картометрический метод	1	-
15598	626494.51	295771.76	Картометрический метод	1	-
15599	626494.51	295771.76	Картометрический метод	1	-
15600	626435.90	295662.33	Картометрический метод	1	-
15601	626419.61	295631.92	Картометрический метод	1	-
15602	626401.12	295641.20	Картометрический метод	1	-
15603	626398.86	295637.41	Картометрический метод	1	-
15604	626351.52	295668.91	Картометрический метод	1	-
15605	626278.99	295649.12	Картометрический метод	1	-
15606	626271.06	295646.65	Картометрический метод	1	-
15607	626265.91	295655.20	Картометрический метод	1	-
15608	626257.61	295671.62	Картометрический метод	1	-
15609	626248.00	295667.49	Картометрический метод	1	-
15610	626253.98	295652.77	Картометрический метод	1	-
15611	626283.22	295602.22	Картометрический метод	1	-
15612	626290.09	295599.15	Картометрический метод	1	-
15613	626296.74	295596.21	Картометрический метод	1	-
15614	626293.90	295578.36	Картометрический метод	1	-
15615	626292.24	295578.65	Картометрический метод	1	-
15616	626291.77	295576.11	Картометрический метод	1	-
15617	626293.43	295575.76	Картометрический метод	1	-

2. Сведения о характерных точках границ объекта					
Обозначение характерных точек границ	Координаты, м		Метод определения координат характерной точки	Средняя квадратическая погрешность положения характерной точки (Mt), м	Описание обозначения точки на местности (при наличии)
	X	Y			
1	2	3	4	5	6
15618	626289.06	295548.49	Картометрический метод	1	-
15619	626284.60	295524.23	Картометрический метод	1	-
15620	626403.96	295495.32	Картометрический метод	1	-
15621	626404.68	295488.69	Картометрический метод	1	-
15622	626456.69	295469.25	Картометрический метод	1	-
15623	626461.50	295483.47	Картометрический метод	1	-
15624	626470.71	295479.37	Картометрический метод	1	-
15625	626474.38	295490.91	Картометрический метод	1	-
15626	626482.85	295551.47	Картометрический метод	1	-
15627	626503.18	295547.32	Картометрический метод	1	-
15628	626544.54	295624.91	Картометрический метод	1	-
15629	626561.38	295582.85	Картометрический метод	1	-
15630	626574.18	295570.08	Картометрический метод	1	-
15631	626583.76	295547.70	Картометрический метод	1	-
15632	626625.90	295566.64	Картометрический метод	1	-
15633	626671.75	295589.16	Картометрический метод	1	-
15634	626673.28	295586.28	Картометрический метод	1	-
15635	626677.86	295577.13	Картометрический метод	1	-
15636	626751.06	295431.67	Картометрический метод	1	-
15637	626788.30	295357.62	Картометрический метод	1	-
15638	626788.96	295356.28	Картометрический метод	1	-
15639	626784.71	295353.78	Картометрический метод	1	-
15640	626685.87	295294.67	Картометрический метод	1	-
15641	626757.65	295151.44	Картометрический метод	1	-
15642	626815.78	295178.87	Картометрический метод	1	-

2. Сведения о характерных точках границ объекта					
Обозначение характерных точек границ	Координаты, м		Метод определения координат характерной точки	Средняя квадратическая погрешность положения характерной точки (M _t), м	Описание обозначения точки на местности (при наличии)
	X	Y			
1	2	3	4	5	6
15643	626816.41	295174.45	Картометрический метод	1	-
15644	626820.26	295146.24	Картометрический метод	1	-
15645	626832.89	295068.95	Картометрический метод	1	-
15646	626849.93	294891.16	Картометрический метод	1	-
15647	626848.08	294872.24	Картометрический метод	1	-
15648	626847.24	294865.02	Картометрический метод	1	-
15649	626839.47	294797.09	Картометрический метод	1	-
15650	626843.73	294788.15	Картометрический метод	1	-
15651	626786.24	294745.92	Картометрический метод	1	-
15652	626809.19	294699.79	Картометрический метод	1	-
15653	626755.33	294664.16	Картометрический метод	1	-
15654	626790.16	294605.26	Картометрический метод	1	-
15655	626845.56	294636.68	Картометрический метод	1	-
15656	626867.62	294603.75	Картометрический метод	1	-
15657	626922.88	294634.29	Картометрический метод	1	-
15658	626937.99	294607.64	Картометрический метод	1	-
15659	626988.55	294538.44	Картометрический метод	1	-
15660	627048.09	294430.54	Картометрический метод	1	-
15661	627104.33	294338.07	Картометрический метод	1	-
15662	627140.80	294237.75	Картометрический метод	1	-
15663	627158.58	294150.12	Картометрический метод	1	-
15664	627163.89	294074.24	Картометрический метод	1	-
15665	627164.75	294070.22	Картометрический метод	1	-
15666	627172.84	294053.41	Картометрический метод	1	-
15667	627205.46	293971.07	Картометрический метод	1	-

2. Сведения о характерных точках границ объекта					
Обозначение характерных точек границ	Координаты, м		Метод определения координат характерной точки	Средняя квадратическая погрешность положения характерной точки (M _t), м	Описание обозначения точки на местности (при наличии)
	X	Y			
1	2	3	4	5	6
15668	627209.62	293939.18	Картометрический метод	1	-
15669	627167.06	293934.42	Картометрический метод	1	-
15670	627142.45	293931.63	Картометрический метод	1	-
15671	627147.00	293905.82	Картометрический метод	1	-
15672	627146.99	293905.62	Картометрический метод	1	-
15673	627133.83	293902.26	Картометрический метод	1	-
15674	626962.60	293859.05	Картометрический метод	1	-
15675	626752.55	293806.55	Картометрический метод	1	-
15676	626717.26	293928.02	Картометрический метод	1	-
15677	626716.94	293929.43	Картометрический метод	1	-
15678	626699.36	293990.97	Картометрический метод	1	-
15679	626700.47	293991.35	Картометрический метод	1	-
15680	626723.69	293998.44	Картометрический метод	1	-
15681	626729.83	294000.25	Картометрический метод	1	-
15682	626772.80	294013.38	Картометрический метод	1	-
15683	626816.78	294027.37	Картометрический метод	1	-
15684	626818.04	294031.71	Картометрический метод	1	-
15685	626819.19	294035.51	Картометрический метод	1	-
15686	626767.74	294055.79	Картометрический метод	1	-
15687	626578.73	294125.40	Картометрический метод	1	-
15688	626575.29	294126.43	Картометрический метод	1	-
15689	626565.85	294129.26	Картометрический метод	1	-
15690	626475.84	294156.39	Картометрический метод	1	-
15691	626462.85	294160.26	Картометрический метод	1	-
15692	626425.23	294171.65	Картометрический метод	1	-

2. Сведения о характерных точках границ объекта					
Обозначение характерных точек границ	Координаты, м		Метод определения координат характерной точки	Средняя квадратическая погрешность положения характерной точки (Mt), м	Описание обозначения точки на местности (при наличии)
	X	Y			
1	2	3	4	5	6
15693	626423.73	294166.11	Картометрический метод	1	-
15694	626423.06	294166.05	Картометрический метод	1	-
15695	626211.28	294204.14	Картометрический метод	1	-
15696	626088.52	294195.26	Картометрический метод	1	-
15697	626113.60	294149.01	Картометрический метод	1	-
15698	626121.32	294051.15	Картометрический метод	1	-
15699	626191.87	293851.08	Картометрический метод	1	-
15700	626248.47	293748.45	Картометрический метод	1	-
15701	626260.01	293727.57	Картометрический метод	1	-
15702	626260.23	293727.10	Картометрический метод	1	-
15703	626260.72	293707.36	Картометрический метод	1	-
15704	626263.55	293603.17	Картометрический метод	1	-
15705	626250.16	293488.44	Картометрический метод	1	-
15706	626250.18	293488.43	Картометрический метод	1	-
15707	626250.18	293488.46	Картометрический метод	1	-
15708	626323.25	293459.12	Картометрический метод	1	-
15709	626383.46	293434.96	Картометрический метод	1	-
15710	626399.87	293404.28	Картометрический метод	1	-
15711	626401.04	293399.44	Картометрический метод	1	-
15712	626410.41	293394.72	Картометрический метод	1	-
15713	626411.58	293394.14	Картометрический метод	1	-
15714	626414.32	293392.79	Картометрический метод	1	-
15715	626431.17	293384.50	Картометрический метод	1	-
15716	626525.62	293337.37	Картометрический метод	1	-
15717	626574.88	293322.93	Картометрический метод	1	-

2. Сведения о характерных точках границ объекта					
Обозначение характерных точек границ	Координаты, м		Метод определения координат характерной точки	Средняя квадратическая погрешность положения характерной точки (M _t), м	Описание обозначения точки на местности (при наличии)
	X	Y			
1	2	3	4	5	6
15718	626562.13	293379.06	Картометрический метод	1	-
15719	626562.15	293379.07	Картометрический метод	1	-
15720	626562.15	293379.08	Картометрический метод	1	-
15721	626585.50	293384.70	Картометрический метод	1	-
15722	626607.66	293390.00	Картометрический метод	1	-
15723	626608.87	293390.29	Картометрический метод	1	-
15724	626608.88	293390.29	Картометрический метод	1	-
15725	626637.67	293397.49	Картометрический метод	1	-
15726	626656.02	293402.03	Картометрический метод	1	-
15727	626666.43	293404.62	Картометрический метод	1	-
15728	626686.14	293409.94	Картометрический метод	1	-
15729	626689.80	293410.93	Картометрический метод	1	-
15730	626697.25	293412.83	Картометрический метод	1	-
15731	626713.06	293416.86	Картометрический метод	1	-
15732	626715.11	293417.36	Картометрический метод	1	-
15733	626732.73	293421.76	Картометрический метод	1	-
15734	626752.33	293426.56	Картометрический метод	1	-
15735	626752.34	293426.52	Картометрический метод	1	-
15736	626787.28	293435.50	Картометрический метод	1	-
15737	626818.58	293387.52	Картометрический метод	1	-
15738	626820.01	293379.65	Картометрический метод	1	-
15739	626902.71	293394.77	Картометрический метод	1	-
15740	626971.25	293388.56	Картометрический метод	1	-
15741	626973.79	293388.33	Картометрический метод	1	-
15742	627043.63	293369.89	Картометрический метод	1	-

2. Сведения о характерных точках границ объекта					
Обозначение характерных точек границ	Координаты, м		Метод определения координат характерной точки	Средняя квадратическая погрешность положения характерной точки (M _t), м	Описание обозначения точки на местности (при наличии)
	X	Y			
1	2	3	4	5	6
15743	626831.21	293251.01	Картометрический метод	1	-
15744	626830.98	293250.88	Картометрический метод	1	-
15745	626777.75	293214.66	Картометрический метод	1	-
15746	626763.04	293204.65	Картометрический метод	1	-
15747	626763.03	293204.65	Картометрический метод	1	-
15748	626763.02	293204.64	Картометрический метод	1	-
15749	626597.84	293203.45	Картометрический метод	1	-
15750	626528.06	293217.98	Картометрический метод	1	-
15751	626514.54	293220.79	Картометрический метод	1	-
15752	626489.98	293230.79	Картометрический метод	1	-
15753	626309.82	293304.10	Картометрический метод	1	-
15754	626309.76	293304.11	Картометрический метод	1	-
15755	626308.34	293304.21	Картометрический метод	1	-
15756	626306.59	293303.99	Картометрический метод	1	-
15757	626298.50	293300.10	Картометрический метод	1	-
15758	626293.07	293297.48	Картометрический метод	1	-
15759	626291.54	293296.18	Картометрический метод	1	-
15760	626287.14	293289.93	Картометрический метод	1	-
15761	626286.66	293289.05	Картометрический метод	1	-
15762	626285.49	293285.97	Картометрический метод	1	-
15763	626275.13	293258.56	Картометрический метод	1	-
15764	626274.98	293258.25	Картометрический метод	1	-
15765	626274.94	293258.13	Картометрический метод	1	-
15766	626265.09	293217.89	Картометрический метод	1	-
15767	626265.08	293217.90	Картометрический метод	1	-

2. Сведения о характерных точках границ объекта					
Обозначение характерных точек границ	Координаты, м		Метод определения координат характерной точки	Средняя квадратическая погрешность положения характерной точки (M _t), м	Описание обозначения точки на местности (при наличии)
	X	Y			
1	2	3	4	5	6
15768	626265.08	293217.88	Картометрический метод	1	-
15769	626269.56	293208.61	Картометрический метод	1	-
15770	626270.43	293206.66	Картометрический метод	1	-
15771	626273.71	293199.87	Картометрический метод	1	-
15772	626274.80	293197.45	Картометрический метод	1	-
15773	626275.13	293196.77	Картометрический метод	1	-
15774	626278.73	293188.71	Картометрический метод	1	-
15775	626299.03	293143.68	Картометрический метод	1	-
15776	626346.07	293040.19	Картометрический метод	1	-
15777	626349.34	293032.93	Картометрический метод	1	-
15778	626357.96	293013.90	Картометрический метод	1	-
15779	626422.78	292932.27	Картометрический метод	1	-
15780	626485.69	292909.15	Картометрический метод	1	-
15781	626563.75	292888.18	Картометрический метод	1	-
15782	626585.94	292881.55	Картометрический метод	1	-
15783	626593.82	292879.21	Картометрический метод	1	-
15784	626636.22	292866.51	Картометрический метод	1	-
15785	626790.82	292842.44	Картометрический метод	1	-
15786	626796.83	292842.33	Картометрический метод	1	-
15787	626887.66	292832.15	Картометрический метод	1	-
15788	626896.02	292856.63	Картометрический метод	1	-
15789	626956.73	293013.16	Картометрический метод	1	-
15790	627008.18	292992.03	Картометрический метод	1	-
15791	627036.57	292980.12	Картометрический метод	1	-
15792	627077.09	292969.26	Картометрический метод	1	-

2. Сведения о характерных точках границ объекта					
Обозначение характерных точек границ	Координаты, м		Метод определения координат характерной точки	Средняя квадратическая погрешность положения характерной точки (Mt), м	Описание обозначения точки на местности (при наличии)
	X	Y			
1	2	3	4	5	6
15793	627113.06	292959.43	Картометрический метод	1	-
15794	627119.94	292956.96	Картометрический метод	1	-
15795	627127.71	292953.68	Картометрический метод	1	-
15796	627144.81	292949.38	Картометрический метод	1	-
15797	627160.58	292945.95	Картометрический метод	1	-
15798	627168.45	292942.81	Картометрический метод	1	-
15799	627199.40	292931.16	Картометрический метод	1	-
15800	627205.72	292928.75	Картометрический метод	1	-
15801	627255.47	292903.22	Картометрический метод	1	-
15802	627275.54	292894.47	Картометрический метод	1	-
15803	627362.80	292857.29	Картометрический метод	1	-
15804	627377.76	292850.87	Картометрический метод	1	-
15805	627391.18	292845.59	Картометрический метод	1	-
15806	627411.74	292767.25	Картометрический метод	1	-
15807	627421.74	292777.74	Картометрический метод	1	-
15808	627458.46	292651.20	Картометрический метод	1	-
15809	627466.59	292651.86	Картометрический метод	1	-
15810	627719.80	292716.59	Картометрический метод	1	-
15811	627750.36	292724.08	Картометрический метод	1	-
15812	627751.44	292720.33	Картометрический метод	1	-
15813	627755.46	292721.63	Картометрический метод	1	-
15814	627755.25	292723.17	Картометрический метод	1	-
15815	627753.09	292730.01	Картометрический метод	1	-
15816	627463.18	292656.17	Картометрический метод	1	-
15817	627419.21	292805.66	Картометрический метод	1	-

2. Сведения о характерных точках границ объекта					
Обозначение характерных точек границ	Координаты, м		Метод определения координат характерной точки	Средняя квадратическая погрешность положения характерной точки (M _t), м	Описание обозначения точки на местности (при наличии)
	X	Y			
1	2	3	4	5	6
15818	627358.27	293024.76	Картометрический метод	1	-
15819	627275.36	293333.88	Картометрический метод	1	-
15820	627278.71	293334.98	Картометрический метод	1	-
15821	627317.31	293345.28	Картометрический метод	1	-
15822	627312.90	293361.71	Картометрический метод	1	-
15823	627308.59	293378.14	Картометрический метод	1	-
15824	627304.17	293394.58	Картометрический метод	1	-
15825	627265.57	293384.22	Картометрический метод	1	-
15826	627262.11	293383.45	Картометрический метод	1	-
15827	627187.73	293661.12	Картометрический метод	1	-
15828	627182.37	293659.43	Картометрический метод	1	-
15829	627145.62	293792.07	Картометрический метод	1	-
15830	627241.24	293818.03	Картометрический метод	1	-
15831	627280.06	293827.71	Картометрический метод	1	-
15832	627311.50	293833.98	Картометрический метод	1	-
15833	627327.00	293824.94	Картометрический метод	1	-
15834	627374.87	293800.89	Картометрический метод	1	-
15835	627383.69	293768.01	Картометрический метод	1	-
15836	627388.10	293751.58	Картометрический метод	1	-
15837	627418.58	293638.67	Картометрический метод	1	-
15838	627422.99	293622.30	Картометрический метод	1	-
15839	627429.26	293602.10	Картометрический метод	1	-
15840	627434.95	293603.66	Картометрический метод	1	-
15841	627473.33	293613.88	Картометрический метод	1	-
15842	627475.73	293614.49	Картометрический метод	1	-

2. Сведения о характерных точках границ объекта					
Обозначение характерных точек границ	Координаты, м		Метод определения координат характерной точки	Средняя квадратическая погрешность положения характерной точки (Mt), м	Описание обозначения точки на местности (при наличии)
	X	Y			
1	2	3	4	5	6
15843	627475.74	293614.54	Картометрический метод	1	-
15844	627484.57	293616.74	Картометрический метод	1	-
15845	627490.03	293618.64	Картометрический метод	1	-
15846	627490.04	293618.61	Картометрический метод	1	-
15847	627490.06	293618.62	Картометрический метод	1	-
15848	627516.03	293523.29	Картометрический метод	1	-
15849	627530.23	293479.17	Картометрический метод	1	-
15850	627541.59	293443.98	Картометрический метод	1	-
15851	627541.59	293443.97	Картометрический метод	1	-
15852	627633.84	293469.63	Картометрический метод	1	-
15853	627789.05	293512.85	Картометрический метод	1	-
15854	627797.64	293515.25	Картометрический метод	1	-
15855	627810.89	293466.15	Картометрический метод	1	-
15856	627839.53	293359.77	Картометрический метод	1	-
15857	627827.82	293356.73	Картометрический метод	1	-
15858	627676.10	293318.01	Картометрический метод	1	-
15859	627579.66	293293.40	Картометрический метод	1	-
15860	627673.68	292945.39	Картометрический метод	1	-
15861	627672.97	292945.32	Картометрический метод	1	-
15862	627664.85	292944.46	Картометрический метод	1	-
15863	627667.87	292934.13	Картометрический метод	1	-
15864	627691.93	292861.18	Картометрический метод	1	-
15865	627677.98	292857.22	Картометрический метод	1	-
15866	627659.46	292852.03	Картометрический метод	1	-
15867	627668.63	292820.03	Картометрический метод	1	-

2. Сведения о характерных точках границ объекта					
Обозначение характерных точек границ	Координаты, м		Метод определения координат характерной точки	Средняя квадратическая погрешность положения характерной точки (M _t), м	Описание обозначения точки на местности (при наличии)
	X	Y			
1	2	3	4	5	6
15868	627687.16	292824.82	Картометрический метод	1	-
15869	627687.70	292822.81	Картометрический метод	1	-
15870	627702.31	292826.96	Картометрический метод	1	-
15871	627704.65	292827.54	Картометрический метод	1	-
15872	627712.57	292804.72	Картометрический метод	1	-
15873	627717.67	292802.06	Картометрический метод	1	-
15874	627724.55	292800.13	Картометрический метод	1	-
15875	627731.67	292799.79	Картометрический метод	1	-
15876	627738.59	292801.01	Картометрический метод	1	-
15877	627814.10	292820.74	Картометрический метод	1	-
15878	627816.25	292811.89	Картометрический метод	1	-
15879	627996.30	292858.59	Картометрический метод	1	-
15880	628047.20	292675.88	Картометрический метод	1	-
15881	628063.28	292618.33	Картометрический метод	1	-
15882	628077.45	292622.55	Картометрический метод	1	-
15883	628055.43	292704.90	Картометрический метод	1	-
15884	628042.08	292754.69	Картометрический метод	1	-
15885	628034.03	292784.75	Картометрический метод	1	-
15886	628025.75	292815.51	Картометрический метод	1	-
15887	628012.94	292863.45	Картометрический метод	1	-
15888	628128.18	292894.69	Картометрический метод	1	-
15889	628136.30	292896.86	Картометрический метод	1	-
15890	628149.45	292900.42	Картометрический метод	1	-
15891	628146.68	292910.85	Картометрический метод	1	-
15892	628225.23	292933.03	Картометрический метод	1	-

2. Сведения о характерных точках границ объекта					
Обозначение характерных точек границ	Координаты, м		Метод определения координат характерной точки	Средняя квадратическая погрешность положения характерной точки (M _t), м	Описание обозначения точки на местности (при наличии)
	X	Y			
1	2	3	4	5	6
15893	628255.14	292941.80	Картометрический метод	1	-
15894	628319.35	292703.90	Картометрический метод	1	-
15895	628288.03	292695.70	Картометрический метод	1	-
15896	628289.05	292691.86	Картометрический метод	1	-
15897	628289.40	292690.59	Картометрический метод	1	-
15898	628320.75	292698.14	Картометрический метод	1	-
15899	628363.20	292540.13	Картометрический метод	1	-
15900	628386.50	292545.74	Картометрический метод	1	-
15901	628360.17	292650.15	Картометрический метод	1	-
15000	628319.64	292807.37	Картометрический метод	1	-
15902	627807.31	293990.45	Картометрический метод	1	-
15903	627808.46	293993.85	Картометрический метод	1	-
15904	627810.37	293996.05	Картометрический метод	1	-
15905	627823.53	293999.68	Картометрический метод	1	-
15906	627831.83	293969.15	Картометрический метод	1	-
15907	627819.99	293965.78	Картометрический метод	1	-
15908	627816.33	293966.35	Картометрический метод	1	-
15909	627813.67	293967.92	Картометрический метод	1	-
15902	627807.31	293990.45	Картометрический метод	1	-
15910	627364.05	296899.54	Картометрический метод	1	-
15911	627378.06	296875.31	Картометрический метод	1	-
15912	627392.83	296883.86	Картометрический метод	1	-
15913	627378.71	296908.09	Картометрический метод	1	-
15910	627364.05	296899.54	Картометрический метод	1	-
15914	628084.52	293595.96	Картометрический метод	1	-

2. Сведения о характерных точках границ объекта					
Обозначение характерных точек границ	Координаты, м		Метод определения координат характерной точки	Средняя квадратическая погрешность положения характерной точки (Mt), м	Описание обозначения точки на местности (при наличии)
	X	Y			
1	2	3	4	5	6
15915	628054.94	293587.66	Картометрический метод	1	-
15916	628092.75	293448.41	Картометрический метод	1	-
15917	628100.17	293419.84	Картометрический метод	1	-
15918	628117.38	293352.91	Картометрический метод	1	-
15919	628144.79	293246.21	Картометрический метод	1	-
15920	628145.00	293245.01	Картометрический метод	1	-
15921	628144.09	293242.67	Картометрический метод	1	-
15922	628141.97	293241.35	Картометрический метод	1	-
15923	628130.92	293238.44	Картометрический метод	1	-
15924	628130.37	293238.31	Картометрический метод	1	-
15925	627906.48	293181.04	Картометрический метод	1	-
15926	627985.90	292890.07	Картометрический метод	1	-
15927	627994.04	292892.14	Картометрический метод	1	-
15928	628092.99	292918.48	Картометрический метод	1	-
15929	628138.73	292930.66	Картометрический метод	1	-
15930	628209.47	292949.49	Картометрический метод	1	-
15931	628166.37	293107.79	Картометрический метод	1	-
15932	628145.03	293185.99	Картометрический метод	1	-
15933	628151.61	293187.94	Картометрический метод	1	-
15934	628156.53	293189.50	Картометрический метод	1	-
15935	628158.09	293189.96	Картометрический метод	1	-
15936	628185.54	293197.74	Картометрический метод	1	-
15937	628143.81	293359.83	Картометрический метод	1	-
15938	628087.55	293574.25	Картометрический метод	1	-
15914	628084.52	293595.96	Картометрический метод	1	-

2. Сведения о характерных точках границ объекта					
Обозначение характерных точек границ	Координаты, м		Метод определения координат характерной точки	Средняя квадратическая погрешность положения характерной точки (M _t), м	Описание обозначения точки на местности (при наличии)
	X	Y			
1	2	3	4	5	6
15939	627687.06	296890.55	Картометрический метод	1	-
15940	627662.51	296878.86	Картометрический метод	1	-
15941	627668.68	296864.71	Картометрический метод	1	-
15942	627696.02	296811.97	Картометрический метод	1	-
15943	627719.65	296830.18	Картометрический метод	1	-
15944	627692.79	296877.63	Картометрический метод	1	-
15939	627687.06	296890.55	Картометрический метод	1	-
15945	627724.70	293252.13	Картометрический метод	1	-
15946	627742.02	293186.54	Картометрический метод	1	-
15947	627742.60	293186.67	Картометрический метод	1	-
15948	627743.60	293186.92	Картометрический метод	1	-
15949	627760.12	293190.77	Картометрический метод	1	-
15950	627777.58	293195.31	Картометрический метод	1	-
15951	627785.03	293197.25	Картометрический метод	1	-
15952	627838.34	293211.19	Картометрический метод	1	-
15953	627871.24	293219.80	Картометрический метод	1	-
15954	627876.48	293221.20	Картометрический метод	1	-
15955	627850.34	293311.50	Картометрический метод	1	-
15956	627847.46	293310.70	Картометрический метод	1	-
15957	627748.47	293285.16	Картометрический метод	1	-
15958	627754.47	293260.06	Картометрический метод	1	-
15959	627725.47	293252.35	Картометрический метод	1	-
15945	627724.70	293252.13	Картометрический метод	1	-
15960	627547.22	296894.97	Картометрический метод	1	-
15961	627564.25	296890.18	Картометрический метод	1	-

2. Сведения о характерных точках границ объекта					
Обозначение характерных точек границ	Координаты, м		Метод определения координат характерной точки	Средняя квадратическая погрешность положения характерной точки (Mt), м	Описание обозначения точки на местности (при наличии)
	X	Y			
1	2	3	4	5	6
15962	627566.13	296895.43	Картометрический метод	1	-
15963	627517.68	296922.58	Картометрический метод	1	-
15964	627515.32	296927.08	Картометрический метод	1	-
15965	627543.55	296953.96	Картометрический метод	1	-
15966	627530.66	296969.35	Картометрический метод	1	-
15967	627505.79	296964.79	Картометрический метод	1	-
15968	627429.80	296929.66	Картометрический метод	1	-
15969	627435.93	296903.02	Картометрический метод	1	-
15970	627410.51	296872.37	Картометрический метод	1	-
15971	627404.76	296863.13	Картометрический метод	1	-
15972	627403.30	296850.57	Картометрический метод	1	-
15973	627430.88	296793.12	Картометрический метод	1	-
15974	627436.41	296795.40	Картометрический метод	1	-
15975	627479.32	296817.35	Картометрический метод	1	-
15976	627451.70	296870.87	Картометрический метод	1	-
15977	627462.41	296872.58	Картометрический метод	1	-
15978	627469.43	296871.24	Картометрический метод	1	-
15979	627478.48	296856.13	Картометрический метод	1	-
15980	627496.25	296824.88	Картометрический метод	1	-
15981	627505.11	296829.57	Картометрический метод	1	-
15982	627505.10	296829.59	Картометрический метод	1	-
15983	627505.16	296829.57	Картометрический метод	1	-
15984	627501.63	296836.13	Картометрический метод	1	-
15985	627499.82	296839.55	Картометрический метод	1	-
15986	627491.63	296866.65	Картометрический метод	1	-

2. Сведения о характерных точках границ объекта					
Обозначение характерных точек границ	Координаты, м		Метод определения координат характерной точки	Средняя квадратическая погрешность положения характерной точки (M _t), м	Описание обозначения точки на местности (при наличии)
	X	Y			
1	2	3	4	5	6
15987	627498.97	296868.57	Картометрический метод	1	-
15988	627498.96	296868.60	Картометрический метод	1	-
15989	627498.99	296868.61	Картометрический метод	1	-
15990	627497.27	296875.75	Картометрический метод	1	-
15991	627501.78	296878.12	Картометрический метод	1	-
15992	627528.47	296892.11	Картометрический метод	1	-
15993	627547.20	296894.94	Картометрический метод	1	-
15994	627547.14	296894.96	Картометрический метод	1	-
15960	627547.22	296894.97	Картометрический метод	1	-
15995	626833.16	293663.53	Картометрический метод	1	-
15996	626875.29	293510.82	Картометрический метод	1	-
15997	626849.85	293503.09	Картометрический метод	1	-
15998	626868.00	293430.44	Картометрический метод	1	-
15999	626891.39	293419.52	Картометрический метод	1	-
16000	626974.64	293396.28	Картометрический метод	1	-
16001	626983.52	293394.00	Картометрический метод	1	-
16002	627050.59	293376.33	Картометрический метод	1	-
16003	627089.34	293366.14	Картометрический метод	1	-
16004	627131.43	293355.05	Картометрический метод	1	-
16005	627141.53	293352.41	Картометрический метод	1	-
16006	627226.99	293338.26	Картометрический метод	1	-
16007	627248.09	293345.90	Картометрический метод	1	-
16008	627231.92	293404.40	Картометрический метод	1	-
16009	627165.21	293645.39	Картометрический метод	1	-
16010	627109.09	293630.17	Картометрический метод	1	-

2. Сведения о характерных точках границ объекта					
Обозначение характерных точек границ	Координаты, м		Метод определения координат характерной точки	Средняя квадратическая погрешность положения характерной точки (M _t), м	Описание обозначения точки на местности (при наличии)
	X	Y			
1	2	3	4	5	6
16011	627107.26	293636.75	Картометрический метод	1	-
16012	627163.59	293651.23	Картометрический метод	1	-
16013	627136.66	293748.71	Картометрический метод	1	-
16014	627103.26	293869.68	Картометрический метод	1	-
16015	627096.46	293867.94	Картометрический метод	1	-
16016	627056.75	293858.26	Картометрический метод	1	-
16017	627043.25	293854.70	Картометрический метод	1	-
16018	626845.46	293804.23	Картометрический метод	1	-
16019	626797.72	293792.29	Картометрический метод	1	-
16020	626671.89	293760.78	Картометрический метод	1	-
16021	626630.28	293750.38	Картометрический метод	1	-
16022	626622.80	293747.77	Картометрический метод	1	-
16023	626660.95	293598.57	Картометрический метод	1	-
16024	626707.38	293612.00	Картометрический метод	1	-
16025	626734.62	293622.73	Картометрический метод	1	-
16026	626782.02	293645.59	Картометрический метод	1	-
16027	626787.27	293647.95	Картометрический метод	1	-
16028	626825.87	293657.97	Картометрический метод	1	-
15995	626833.16	293663.53	Картометрический метод	1	-
16029	627275.97	296703.27	Картометрический метод	1	-
16030	627275.99	296703.24	Картометрический метод	1	-
16031	627291.77	296712.06	Картометрический метод	1	-
16032	627280.72	296732.68	Картометрический метод	1	-
16033	627272.13	296748.79	Картометрический метод	1	-
16034	627268.85	296755.29	Картометрический метод	1	-

2. Сведения о характерных точках границ объекта					
Обозначение характерных точек границ	Координаты, м		Метод определения координат характерной точки	Средняя квадратическая погрешность положения характерной точки (M _t), м	Описание обозначения точки на местности (при наличии)
	X	Y			
1	2	3	4	5	6
16035	627266.09	296760.83	Картометрический метод	1	-
16036	627265.67	296761.62	Картометрический метод	1	-
16037	627264.83	296763.32	Картометрический метод	1	-
16038	627264.78	296763.30	Картометрический метод	1	-
16039	627264.77	296763.31	Картометрический метод	1	-
16040	627259.18	296760.81	Картометрический метод	1	-
16041	627260.92	296756.73	Картометрический метод	1	-
16042	627243.51	296748.99	Картометрический метод	1	-
16043	627241.98	296753.16	Картометрический метод	1	-
16044	627239.81	296759.00	Картометрический метод	1	-
16045	627239.78	296758.99	Картометрический метод	1	-
16046	627239.76	296759.05	Картометрический метод	1	-
16047	627233.13	296756.49	Картометрический метод	1	-
16048	627233.14	296756.47	Картометрический метод	1	-
16049	627233.11	296756.46	Картометрический метод	1	-
16050	627236.38	296748.06	Картометрический метод	1	-
16051	627237.00	296746.46	Картометрический метод	1	-
16052	627237.01	296746.46	Картометрический метод	1	-
16053	627237.01	296746.45	Картометрический метод	1	-
16054	627238.67	296747.09	Картометрический метод	1	-
16055	627243.00	296737.79	Картометрический метод	1	-
16056	627243.03	296737.80	Картометрический метод	1	-
16057	627243.05	296737.76	Картометрический метод	1	-
16058	627249.66	296741.15	Картометрический метод	1	-
16059	627252.70	296742.68	Картометрический метод	1	-

2. Сведения о характерных точках границ объекта					
Обозначение характерных точек границ	Координаты, м		Метод определения координат характерной точки	Средняя квадратическая погрешность положения характерной точки (Mt), м	Описание обозначения точки на местности (при наличии)
	X	Y			
1	2	3	4	5	6
16060	627257.00	296744.24	Картометрический метод	1	-
16061	627258.30	296741.33	Картометрический метод	1	-
16062	627272.72	296713.29	Картометрический метод	1	-
16063	627271.12	296712.34	Картометрический метод	1	-
16064	627271.08	296712.32	Картометрический метод	1	-
16065	627273.87	296707.16	Картометрический метод	1	-
16066	627275.96	296703.26	Картометрический метод	1	-
16029	627275.97	296703.27	Картометрический метод	1	-
16067	627837.11	293436.67	Картометрический метод	1	-
16068	627845.60	293403.54	Картометрический метод	1	-
16069	627846.74	293403.87	Картометрический метод	1	-
16070	627869.44	293409.63	Картометрический метод	1	-
16071	627860.81	293442.38	Картометрический метод	1	-
16072	627837.85	293436.89	Картометрический метод	1	-
16067	627837.11	293436.67	Картометрический метод	1	-
16073	627169.58	296576.46	Картометрический метод	1	-
16074	627175.02	296551.30	Картометрический метод	1	-
16075	627178.46	296550.33	Картометрический метод	1	-
16076	627174.78	296537.39	Картометрический метод	1	-
16077	627240.36	296518.01	Картометрический метод	1	-
16078	627273.07	296619.89	Картометрический метод	1	-
16079	627268.96	296620.66	Картометрический метод	1	-
16080	627250.64	296626.06	Картометрический метод	1	-
16081	627249.04	296620.85	Картометрический метод	1	-
16082	627238.31	296616.41	Картометрический метод	1	-

2. Сведения о характерных точках границ объекта					
Обозначение характерных точек границ	Координаты, м		Метод определения координат характерной точки	Средняя квадратическая погрешность положения характерной точки (M _t), м	Описание обозначения точки на местности (при наличии)
	X	Y			
1	2	3	4	5	6
16083	627238.29	296613.93	Картометрический метод	1	-
16084	627228.04	296612.76	Картометрический метод	1	-
16085	627221.36	296601.45	Картометрический метод	1	-
16086	627222.24	296600.24	Картометрический метод	1	-
16087	627205.80	296592.90	Картометрический метод	1	-
16073	627169.58	296576.46	Картометрический метод	1	-
16088	627846.63	293529.06	Картометрический метод	1	-
16089	627856.21	293493.72	Картометрический метод	1	-
16090	627868.05	293449.91	Картометрический метод	1	-
16091	627882.34	293453.66	Картометрический метод	1	-
16092	627861.69	293533.07	Картометрический метод	1	-
16088	627846.63	293529.06	Картометрический метод	1	-
16093	626841.61	296544.63	Картометрический метод	1	-
16094	626847.43	296535.67	Картометрический метод	1	-
16095	626806.91	296511.70	Картометрический метод	1	-
16096	626801.42	296508.07	Картометрический метод	1	-
16097	626802.34	296499.30	Картометрический метод	1	-
16098	626802.34	296499.23	Картометрический метод	1	-
16099	626803.39	296492.66	Картометрический метод	1	-
16100	626803.70	296490.04	Картометрический метод	1	-
16101	626803.81	296490.11	Картометрический метод	1	-
16102	626823.48	296453.24	Картометрический метод	1	-
16103	626833.88	296458.76	Картометрический метод	1	-
16104	626881.19	296482.60	Картометрический метод	1	-
16105	626895.08	296490.57	Картометрический метод	1	-

2. Сведения о характерных точках границ объекта					
Обозначение характерных точек границ	Координаты, м		Метод определения координат характерной точки	Средняя квадратическая погрешность положения характерной точки (Mt), м	Описание обозначения точки на местности (при наличии)
	X	Y			
1	2	3	4	5	6
16106	626945.44	296519.26	Картометрический метод	1	-
16107	626923.57	296559.96	Картометрический метод	1	-
16108	626958.50	296581.58	Картометрический метод	1	-
16109	626935.36	296628.78	Картометрический метод	1	-
16110	626921.61	296621.83	Картометрический метод	1	-
16111	626876.48	296593.08	Картометрический метод	1	-
16112	626892.31	296561.54	Картометрический метод	1	-
16113	626885.49	296558.73	Картометрический метод	1	-
16114	626863.43	296555.46	Картометрический метод	1	-
16093	626841.61	296544.63	Картометрический метод	1	-
16115	628038.97	293764.79	Картометрический метод	1	-
16116	627995.46	293753.14	Картометрический метод	1	-
16117	627878.10	293721.75	Картометрический метод	1	-
16118	627770.32	293692.96	Картометрический метод	1	-
16119	627776.13	293671.69	Картометрический метод	1	-
16120	627805.23	293566.04	Картометрический метод	1	-
16121	627813.19	293536.79	Картометрический метод	1	-
16122	628036.02	293599.01	Картометрический метод	1	-
16123	628080.65	293611.45	Картометрический метод	1	-
16115	628038.97	293764.79	Картометрический метод	1	-
16124	626755.31	296492.45	Картометрический метод	1	-
16125	626770.02	296472.37	Картометрический метод	1	-
16126	626769.80	296472.04	Картометрический метод	1	-
16127	626769.23	296471.38	Картометрический метод	1	-
16128	626774.52	296465.70	Картометрический метод	1	-

2. Сведения о характерных точках границ объекта					
Обозначение характерных точек границ	Координаты, м		Метод определения координат характерной точки	Средняя квадратическая погрешность положения характерной точки (M _t), м	Описание обозначения точки на местности (при наличии)
	X	Y			
1	2	3	4	5	6
16129	626784.43	296455.03	Картометрический метод	1	-
16130	626795.96	296450.03	Картометрический метод	1	-
16131	626803.20	296450.43	Картометрический метод	1	-
16132	626788.44	296478.08	Картометрический метод	1	-
16133	626774.88	296503.18	Картометрический метод	1	-
16134	626759.00	296494.56	Картометрический метод	1	-
16124	626755.31	296492.45	Картометрический метод	1	-
16135	627542.91	293739.46	Картометрический метод	1	-
16136	627546.68	293724.37	Картометрический метод	1	-
16137	627547.34	293723.62	Картометрический метод	1	-
16138	627549.78	293722.47	Картометрический метод	1	-
16139	627588.93	293732.61	Картометрический метод	1	-
16140	627583.66	293752.40	Картометрический метод	1	-
16141	627545.28	293743.05	Картометрический метод	1	-
16142	627544.27	293742.13	Картометрический метод	1	-
16135	627542.91	293739.46	Картометрический метод	1	-
16143	626906.66	296376.08	Картометрический метод	1	-
16144	626908.99	296375.45	Картометрический метод	1	-
16145	626922.30	296371.04	Картометрический метод	1	-
16146	626969.34	296355.66	Картометрический метод	1	-
16147	626978.77	296352.69	Картометрический метод	1	-
16148	626989.65	296349.17	Картометрический метод	1	-
16149	627000.19	296345.86	Картометрический метод	1	-
16150	627006.96	296367.21	Картометрический метод	1	-
16151	627010.06	296376.95	Картометрический метод	1	-

2. Сведения о характерных точках границ объекта					
Обозначение характерных точек границ	Координаты, м		Метод определения координат характерной точки	Средняя квадратическая погрешность положения характерной точки (M _t), м	Описание обозначения точки на местности (при наличии)
	X	Y			
1	2	3	4	5	6
16152	626989.20	296383.58	Картометрический метод	1	-
16153	626990.46	296387.38	Картометрический метод	1	-
16154	627003.67	296429.75	Картометрический метод	1	-
16155	627004.93	296433.62	Картометрический метод	1	-
16156	626994.40	296438.01	Картометрический метод	1	-
16157	626990.20	296440.72	Картометрический метод	1	-
16158	626985.32	296442.25	Картометрический метод	1	-
16159	626985.10	296442.38	Картометрический метод	1	-
16160	626977.99	296444.52	Картометрический метод	1	-
16161	626965.33	296447.99	Картометрический метод	1	-
16162	626954.60	296453.71	Картометрический метод	1	-
16163	626943.17	296457.24	Картометрический метод	1	-
16164	626900.78	296470.57	Картометрический метод	1	-
16165	626892.74	296467.30	Картометрический метод	1	-
16166	626874.50	296411.86	Картометрический метод	1	-
16167	626867.74	296391.31	Картометрический метод	1	-
16168	626866.70	296388.11	Картометрический метод	1	-
16169	626891.46	296380.77	Картометрический метод	1	-
16143	626906.66	296376.08	Картометрический метод	1	-
16170	627592.03	293755.88	Картометрический метод	1	-
16171	627597.64	293734.87	Картометрический метод	1	-
16172	627651.96	293748.37	Картометрический метод	1	-
16173	627654.98	293750.48	Картометрический метод	1	-
16174	627657.13	293753.81	Картометрический метод	1	-
16175	627653.27	293769.70	Картометрический метод	1	-

2. Сведения о характерных точках границ объекта					
Обозначение характерных точек границ	Координаты, м		Метод определения координат характерной точки	Средняя квадратическая погрешность положения характерной точки (M _t), м	Описание обозначения точки на местности (при наличии)
	X	Y			
1	2	3	4	5	6
16176	627649.50	293771.34	Картометрический метод	1	-
16177	627645.49	293771.44	Картометрический метод	1	-
16170	627592.03	293755.88	Картометрический метод	1	-
16178	626560.85	296468.51	Картометрический метод	1	-
16179	626569.86	296420.69	Картометрический метод	1	-
16180	626601.45	296385.05	Картометрический метод	1	-
16181	626611.80	296384.68	Картометрический метод	1	-
16182	626618.03	296384.42	Картометрический метод	1	-
16183	626622.19	296388.19	Картометрический метод	1	-
16184	626625.96	296386.68	Картометрический метод	1	-
16185	626666.02	296385.83	Картометрический метод	1	-
16186	626728.40	296358.06	Картометрический метод	1	-
16187	626730.63	296358.16	Картометрический метод	1	-
16188	626738.50	296354.41	Картометрический метод	1	-
16189	626748.69	296349.56	Картометрический метод	1	-
16190	626760.77	296344.02	Картометрический метод	1	-
16191	626783.03	296333.30	Картометрический метод	1	-
16192	626783.59	296333.09	Картометрический метод	1	-
16193	626783.92	296332.89	Картометрический метод	1	-
16194	626810.63	296390.46	Картометрический метод	1	-
16195	626810.68	296406.99	Картометрический метод	1	-
16196	626810.75	296414.41	Картометрический метод	1	-
16197	626800.93	296422.75	Картометрический метод	1	-
16198	626781.83	296438.99	Картометрический метод	1	-
16199	626758.54	296458.69	Картометрический метод	1	-

2. Сведения о характерных точках границ объекта					
Обозначение характерных точек границ	Координаты, м		Метод определения координат характерной точки	Средняя квадратическая погрешность положения характерной точки (M _t), м	Описание обозначения точки на местности (при наличии)
	X	Y			
1	2	3	4	5	6
16200	626723.19	296486.47	Картометрический метод	1	-
16201	626703.30	296502.06	Картометрический метод	1	-
16202	626674.67	296509.97	Картометрический метод	1	-
16203	626623.62	296513.08	Картометрический метод	1	-
16204	626602.80	296513.08	Картометрический метод	1	-
16205	626582.00	296503.04	Картометрический метод	1	-
16206	626567.74	296489.52	Картометрический метод	1	-
16207	626563.15	296476.04	Картометрический метод	1	-
16178	626560.85	296468.51	Картометрический метод	1	-
16208	627807.78	293810.12	Картометрический метод	1	-
16209	627813.72	293790.59	Картометрический метод	1	-
16210	627814.61	293789.98	Картометрический метод	1	-
16211	627818.82	293788.40	Картометрический метод	1	-
16212	627823.27	293788.43	Картометрический метод	1	-
16213	627876.82	293801.92	Картометрический метод	1	-
16214	627868.96	293830.84	Картометрический метод	1	-
16215	627814.06	293815.82	Картометрический метод	1	-
16216	627813.50	293815.55	Картометрический метод	1	-
16217	627810.26	293813.44	Картометрический метод	1	-
16208	627807.78	293810.12	Картометрический метод	1	-
16218	626364.65	296331.85	Картометрический метод	1	-
16219	626390.93	296321.42	Картометрический метод	1	-
16220	626433.15	296301.53	Картометрический метод	1	-
16221	626439.16	296313.72	Картометрический метод	1	-
16222	626439.50	296314.32	Картометрический метод	1	-

2. Сведения о характерных точках границ объекта					
Обозначение характерных точек границ	Координаты, м		Метод определения координат характерной точки	Средняя квадратическая погрешность положения характерной точки (M _t), м	Описание обозначения точки на местности (при наличии)
	X	Y			
1	2	3	4	5	6
16223	626441.77	296318.78	Картометрический метод	1	-
16224	626443.81	296322.78	Картометрический метод	1	-
16225	626449.59	296333.84	Картометрический метод	1	-
16226	626461.00	296362.97	Картометрический метод	1	-
16227	626467.37	296376.84	Картометрический метод	1	-
16228	626467.22	296384.67	Картометрический метод	1	-
16229	626464.93	296389.04	Картометрический метод	1	-
16230	626460.16	296391.16	Картометрический метод	1	-
16231	626457.46	296387.57	Картометрический метод	1	-
16232	626422.75	296401.17	Картометрический метод	1	-
16233	626407.67	296407.06	Картометрический метод	1	-
16234	626394.32	296372.92	Картометрический метод	1	-
16235	626387.78	296375.46	Картометрический метод	1	-
16236	626381.55	296364.14	Картометрический метод	1	-
16237	626379.27	296358.28	Картометрический метод	1	-
16238	626379.05	296357.81	Картометрический метод	1	-
16239	626367.73	296362.00	Картометрический метод	1	-
16240	626368.38	296360.12	Картометрический метод	1	-
16241	626369.49	296348.40	Картометрический метод	1	-
16242	626369.36	296346.86	Картометрический метод	1	-
16218	626364.65	296331.85	Картометрический метод	1	-
16243	627876.55	293832.84	Картометрический метод	1	-
16244	627884.08	293803.94	Картометрический метод	1	-
16245	627933.72	293817.40	Картометрический метод	1	-
16246	627935.51	293818.18	Картометрический метод	1	-

2. Сведения о характерных точках границ объекта					
Обозначение характерных точек границ	Координаты, м		Метод определения координат характерной точки	Средняя квадратическая погрешность положения характерной точки (M _t), м	Описание обозначения точки на местности (при наличии)
	X	Y			
1	2	3	4	5	6
16247	627939.43	293821.03	Картометрический метод	1	-
16248	627942.25	293825.08	Картометрический метод	1	-
16249	627936.31	293844.88	Картометрический метод	1	-
16250	627932.65	293845.84	Картометрический метод	1	-
16251	627926.20	293846.31	Картометрический метод	1	-
16252	627919.84	293845.09	Картометрический метод	1	-
16243	627876.55	293832.84	Картометрический метод	1	-
16253	627085.56	296426.69	Картометрический метод	1	-
16254	627073.23	296430.42	Картометрический метод	1	-
16255	627065.40	296403.06	Картометрический метод	1	-
16256	627063.51	296403.67	Картометрический метод	1	-
16257	627060.76	296395.00	Картометрический метод	1	-
16258	627036.78	296400.85	Картометрический метод	1	-
16259	627017.81	296338.93	Картометрический метод	1	-
16260	627039.90	296331.82	Картометрический метод	1	-
16261	627049.11	296328.86	Картометрический метод	1	-
16262	627083.62	296318.22	Картометрический метод	1	-
16263	627105.03	296311.52	Картометрический метод	1	-
16264	627128.45	296304.14	Картометрический метод	1	-
16265	627129.11	296303.92	Картометрический метод	1	-
16266	627169.16	296291.56	Картометрический метод	1	-
16267	627187.77	296350.75	Картометрический метод	1	-
16268	627192.94	296367.43	Картометрический метод	1	-
16269	627191.50	296367.91	Картометрический метод	1	-
16270	627172.19	296373.11	Картометрический метод	1	-

2. Сведения о характерных точках границ объекта					
Обозначение характерных точек границ	Координаты, м		Метод определения координат характерной точки	Средняя квадратическая погрешность положения характерной точки (M _t), м	Описание обозначения точки на местности (при наличии)
	X	Y			
1	2	3	4	5	6
16271	627168.74	296363.31	Картометрический метод	1	-
16272	627160.31	296366.26	Картометрический метод	1	-
16273	627160.89	296367.73	Картометрический метод	1	-
16274	627166.77	296389.02	Картометрический метод	1	-
16275	627164.88	296389.58	Картометрический метод	1	-
16276	627164.89	296390.78	Картометрический метод	1	-
16277	627164.79	296392.32	Картометрический метод	1	-
16278	627164.63	296398.28	Картометрический метод	1	-
16279	627166.15	296406.23	Картометрический метод	1	-
16280	627169.47	296415.23	Картометрический метод	1	-
16281	627170.95	296419.17	Картометрический метод	1	-
16282	627173.13	296425.11	Картометрический метод	1	-
16283	627180.70	296448.12	Картометрический метод	1	-
16284	627173.45	296458.36	Картометрический метод	1	-
16285	627173.25	296459.77	Картометрический метод	1	-
16286	627164.59	296463.20	Картометрический метод	1	-
16287	627165.87	296469.54	Картометрический метод	1	-
16288	627164.91	296473.23	Картометрический метод	1	-
16289	627164.10	296481.47	Картометрический метод	1	-
16290	627162.78	296483.16	Картометрический метод	1	-
16291	627135.27	296492.12	Картометрический метод	1	-
16292	627135.16	296492.12	Картометрический метод	1	-
16293	627137.11	296498.53	Картометрический метод	1	-
16294	627146.98	296529.62	Картометрический метод	1	-
16295	627107.48	296541.78	Картометрический метод	1	-

2. Сведения о характерных точках границ объекта					
Обозначение характерных точек границ	Координаты, м		Метод определения координат характерной точки	Средняя квадратическая погрешность положения характерной точки (M _t), м	Описание обозначения точки на местности (при наличии)
	X	Y			
1	2	3	4	5	6
16296	627107.36	296541.52	Картометрический метод	1	-
16297	627099.83	296510.27	Картометрический метод	1	-
16298	627122.57	296503.09	Картометрический метод	1	-
16299	627120.71	296495.27	Картометрический метод	1	-
16300	627118.85	296486.46	Картометрический метод	1	-
16301	627118.50	296485.46	Картометрический метод	1	-
16302	627113.09	296466.24	Картометрический метод	1	-
16303	627115.97	296465.27	Картометрический метод	1	-
16304	627114.02	296458.80	Картометрический метод	1	-
16305	627108.97	296442.72	Картометрический метод	1	-
16306	627100.64	296421.19	Картометрический метод	1	-
16253	627085.56	296426.69	Картометрический метод	1	-
16307	627481.75	293854.11	Картометрический метод	1	-
16308	627551.37	293872.95	Картометрический метод	1	-
16309	627552.27	293873.21	Картометрический метод	1	-
16310	627552.38	293873.21	Картометрический метод	1	-
16311	627534.62	293940.69	Картометрический метод	1	-
16312	627533.40	293940.30	Картометрический метод	1	-
16313	627483.86	293926.50	Картометрический метод	1	-
16314	627463.42	293918.86	Картометрический метод	1	-
16307	627481.75	293854.11	Картометрический метод	1	-
16315	626613.55	296369.40	Картометрический метод	1	-
16316	626623.55	296344.48	Картометрический метод	1	-
16317	626646.92	296322.10	Картометрический метод	1	-
16318	626688.43	296309.65	Картометрический метод	1	-

2. Сведения о характерных точках границ объекта					
Обозначение характерных точек границ	Координаты, м		Метод определения координат характерной точки	Средняя квадратическая погрешность положения характерной точки (Mt), м	Описание обозначения точки на местности (при наличии)
	X	Y			
1	2	3	4	5	6
16319	626741.43	296277.68	Картометрический метод	1	-
16320	626754.03	296290.81	Картометрический метод	1	-
16321	626779.40	296325.30	Картометрический метод	1	-
16322	626777.40	296326.25	Картометрический метод	1	-
16323	626737.74	296345.24	Картометрический метод	1	-
16324	626711.91	296355.54	Картометрический метод	1	-
16325	626666.93	296376.39	Картометрический метод	1	-
16326	626625.08	296376.86	Картометрический метод	1	-
16315	626613.55	296369.40	Картометрический метод	1	-
16327	627680.56	294028.69	Картометрический метод	1	-
16328	627721.95	293868.71	Картометрический метод	1	-
16329	627799.61	293890.62	Картометрический метод	1	-
16330	627798.31	293894.78	Картометрический метод	1	-
16331	627772.82	293979.80	Картометрический метод	1	-
16332	627772.39	293981.01	Картометрический метод	1	-
16333	627771.85	293982.95	Картометрический метод	1	-
16334	627755.90	294039.44	Картометрический метод	1	-
16335	627758.69	294040.21	Картометрический метод	1	-
16336	627766.83	294042.22	Картометрический метод	1	-
16337	627765.54	294047.32	Картометрический метод	1	-
16338	627764.46	294051.33	Картометрический метод	1	-
16339	627753.20	294048.30	Картометрический метод	1	-
16327	627680.56	294028.69	Картометрический метод	1	-
16340	626986.78	296247.41	Картометрический метод	1	-
16341	626989.66	296246.31	Картометрический метод	1	-

2. Сведения о характерных точках границ объекта					
Обозначение характерных точек границ	Координаты, м		Метод определения координат характерной точки	Средняя квадратическая погрешность положения характерной точки (M _t), м	Описание обозначения точки на местности (при наличии)
	X	Y			
1	2	3	4	5	6
16342	626994.98	296243.78	Картометрический метод	1	-
16343	626999.96	296241.72	Картометрический метод	1	-
16344	627004.95	296239.80	Картометрический метод	1	-
16345	627009.53	296253.22	Картометрический метод	1	-
16346	627013.41	296251.90	Картометрический метод	1	-
16347	627015.02	296256.98	Картометрический метод	1	-
16348	627020.98	296274.58	Картометрический метод	1	-
16349	627022.90	296278.18	Картометрический метод	1	-
16350	627023.24	296278.71	Картометрический метод	1	-
16351	627024.28	296282.32	Картометрический метод	1	-
16352	627029.82	296280.45	Картометрический метод	1	-
16353	627032.83	296279.56	Картометрический метод	1	-
16354	627042.73	296314.19	Картометрический метод	1	-
16355	627041.18	296314.81	Картометрический метод	1	-
16356	627011.88	296323.99	Картометрический метод	1	-
16340	626986.78	296247.41	Картометрический метод	1	-
16357	627548.54	293939.83	Картометрический метод	1	-
16358	627546.97	293939.51	Картометрический метод	1	-
16359	627562.34	293879.54	Картометрический метод	1	-
16360	627586.09	293885.21	Картометрический метод	1	-
16361	627608.18	293890.50	Картометрический метод	1	-
16362	627624.69	293894.43	Картометрический метод	1	-
16363	627631.60	293896.30	Картометрический метод	1	-
16364	627629.23	293904.49	Картометрический метод	1	-
16365	627620.38	293934.69	Картометрический метод	1	-

2. Сведения о характерных точках границ объекта					
Обозначение характерных точек границ	Координаты, м		Метод определения координат характерной точки	Средняя квадратическая погрешность положения характерной точки (M _t), м	Описание обозначения точки на местности (при наличии)
	X	Y			
1	2	3	4	5	6
16366	627615.66	293953.53	Картометрический метод	1	-
16367	627614.80	293956.82	Картометрический метод	1	-
16368	627592.36	293950.54	Картометрический метод	1	-
16369	627568.05	293944.40	Картометрический метод	1	-
16357	627548.54	293939.83	Картометрический метод	1	-
16370	626186.28	296243.67	Картометрический метод	1	-
16371	626190.93	296239.60	Картометрический метод	1	-
16372	626194.96	296230.73	Картометрический метод	1	-
16373	626255.52	296336.65	Картометрический метод	1	-
16374	626201.25	296352.50	Картометрический метод	1	-
16375	626198.37	296341.81	Картометрический метод	1	-
16376	626198.33	296314.84	Картометрический метод	1	-
16377	626195.18	296264.86	Картометрический метод	1	-
16378	626187.42	296246.47	Картометрический метод	1	-
16370	626186.28	296243.67	Картометрический метод	1	-
16379	627056.20	295096.93	Картометрический метод	1	-
16380	627068.65	295120.68	Картометрический метод	1	-
16381	627108.55	295197.33	Картометрический метод	1	-
16382	627141.15	295231.29	Картометрический метод	1	-
16383	627123.62	295248.92	Картометрический метод	1	-
16384	627118.33	295255.06	Картометрический метод	1	-
16385	627118.00	295255.67	Картометрический метод	1	-
16386	627093.35	295320.28	Картометрический метод	1	-
16387	627093.03	295321.35	Картометрический метод	1	-
16388	627090.51	295337.17	Картометрический метод	1	-

2. Сведения о характерных точках границ объекта					
Обозначение характерных точек границ	Координаты, м		Метод определения координат характерной точки	Средняя квадратическая погрешность положения характерной точки (M _t), м	Описание обозначения точки на местности (при наличии)
	X	Y			
1	2	3	4	5	6
16389	627090.52	295338.31	Картометрический метод	1	-
16390	627092.47	295391.63	Картометрический метод	1	-
16391	627067.32	295381.23	Картометрический метод	1	-
16392	627065.23	295383.39	Картометрический метод	1	-
16393	627058.66	295382.25	Картометрический метод	1	-
16394	627050.30	295393.24	Картометрический метод	1	-
16395	627046.50	295391.66	Картометрический метод	1	-
16396	627042.90	295398.93	Картометрический метод	1	-
16397	627039.19	295406.53	Картометрический метод	1	-
16398	627030.25	295427.62	Картометрический метод	1	-
16399	627011.62	295468.82	Картометрический метод	1	-
16400	626889.52	295398.71	Картометрический метод	1	-
16401	626806.60	295350.36	Картометрический метод	1	-
16402	626804.89	295345.89	Картометрический метод	1	-
16403	626806.78	295333.82	Картометрический метод	1	-
16404	626809.40	295316.60	Картометрический метод	1	-
16405	626836.28	295122.06	Картометрический метод	1	-
16406	626846.22	295041.65	Картометрический метод	1	-
16407	626872.76	294809.63	Картометрический метод	1	-
16408	626885.29	294793.52	Картометрический метод	1	-
16409	626892.39	294753.83	Картометрический метод	1	-
16410	626935.31	294666.70	Картометрический метод	1	-
16411	627044.42	294478.50	Картометрический метод	1	-
16412	627078.82	294418.81	Картометрический метод	1	-
16413	627102.88	294373.89	Картометрический метод	1	-

2. Сведения о характерных точках границ объекта					
Обозначение характерных точек границ	Координаты, м		Метод определения координат характерной точки	Средняя квадратическая погрешность положения характерной точки (M _t), м	Описание обозначения точки на местности (при наличии)
	X	Y			
1	2	3	4	5	6
16414	627145.08	294302.83	Картометрический метод	1	-
16415	627186.44	294141.76	Картометрический метод	1	-
16416	627215.03	294006.79	Картометрический метод	1	-
16417	627216.21	294002.42	Картометрический метод	1	-
16418	627236.46	293928.22	Картометрический метод	1	-
16419	627324.06	293952.99	Картометрический метод	1	-
16420	627391.56	293972.11	Картометрический метод	1	-
16421	627363.66	294071.74	Картометрический метод	1	-
16422	627363.68	294074.02	Картометрический метод	1	-
16423	627365.14	294076.02	Картометрический метод	1	-
16424	627366.48	294076.67	Картометрический метод	1	-
16425	627488.21	294110.02	Картометрический метод	1	-
16426	627494.34	294111.77	Картометрический метод	1	-
16427	627625.75	294144.62	Картометрический метод	1	-
16428	627606.85	294218.20	Картометрический метод	1	-
16429	627597.92	294251.87	Картометрический метод	1	-
16430	627582.74	294247.67	Картометрический метод	1	-
16431	627501.20	294226.94	Картометрический метод	1	-
16432	627466.28	294218.09	Картометрический метод	1	-
16433	627340.89	294186.32	Картометрический метод	1	-
16434	627310.87	294178.56	Картометрический метод	1	-
16435	627310.76	294178.56	Картометрический метод	1	-
16436	627307.41	294177.59	Картометрический метод	1	-
16437	627267.80	294310.53	Картометрический метод	1	-
16438	627262.44	294333.47	Картометрический метод	1	-

2. Сведения о характерных точках границ объекта					
Обозначение характерных точек границ	Координаты, м		Метод определения координат характерной точки	Средняя квадратическая погрешность положения характерной точки (M _t), м	Описание обозначения точки на местности (при наличии)
	X	Y			
1	2	3	4	5	6
16439	627259.25	294350.09	Картометрический метод	1	-
16440	627252.67	294384.55	Картометрический метод	1	-
16441	627246.09	294419.14	Картометрический метод	1	-
16442	627236.29	294451.08	Картометрический метод	1	-
16443	627227.65	294479.32	Картометрический метод	1	-
16444	627182.78	294559.88	Картометрический метод	1	-
16445	627156.68	294626.15	Картометрический метод	1	-
16446	627147.94	294648.39	Картометрический метод	1	-
16447	627107.57	294771.31	Картометрический метод	1	-
16448	627099.44	294793.37	Картометрический метод	1	-
16449	627060.84	294898.34	Картометрический метод	1	-
16450	627060.79	294898.30	Картометрический метод	1	-
16451	627058.51	294904.67	Картометрический метод	1	-
16452	627049.73	295084.58	Картометрический метод	1	-
16453	627049.75	295084.61	Картометрический метод	1	-
16454	627049.78	295084.61	Картометрический метод	1	-
16379	627056.20	295096.93	Картометрический метод	1	-
16455	626996.69	296328.83	Картометрический метод	1	-
16456	626861.31	296371.36	Картометрический метод	1	-
16457	626861.20	296371.36	Картометрический метод	1	-
16458	626860.75	296370.23	Картометрический метод	1	-
16459	626834.58	296288.63	Картометрический метод	1	-
16460	626838.99	296273.39	Картометрический метод	1	-
16461	626848.85	296256.03	Картометрический метод	1	-
16462	626858.24	296237.53	Картометрический метод	1	-

2. Сведения о характерных точках границ объекта					
Обозначение характерных точек границ	Координаты, м		Метод определения координат характерной точки	Средняя квадратическая погрешность положения характерной точки (M _t), м	Описание обозначения точки на местности (при наличии)
	X	Y			
1	2	3	4	5	6
16463	626867.59	296214.69	Картометрический метод	1	-
16464	626879.66	296220.06	Картометрический метод	1	-
16465	626887.38	296224.33	Картометрический метод	1	-
16466	626895.10	296227.35	Картометрический метод	1	-
16467	626902.25	296230.62	Картометрический метод	1	-
16468	626899.10	296238.61	Картометрический метод	1	-
16469	626900.44	296239.07	Картометрический метод	1	-
16470	626910.60	296242.59	Картометрический метод	1	-
16471	626916.04	296253.11	Картометрический метод	1	-
16472	626966.41	296236.69	Картометрический метод	1	-
16455	626996.69	296328.83	Картометрический метод	1	-
16473	627163.28	296212.25	Картометрический метод	1	-
16474	627174.72	296208.52	Картометрический метод	1	-
16475	627180.91	296227.54	Картометрический метод	1	-
16476	627169.58	296231.26	Картометрический метод	1	-
16477	627166.04	296232.70	Картометрический метод	1	-
16478	627159.73	296213.49	Картометрический метод	1	-
16473	627163.28	296212.25	Картометрический метод	1	-
16479	627830.68	294001.62	Картометрический метод	1	-
16480	627838.53	293971.30	Картометрический метод	1	-
16481	627890.96	293984.87	Картометрический метод	1	-
16482	627893.42	293986.52	Картометрический метод	1	-
16483	627894.99	293987.98	Картометрический метод	1	-
16484	627897.14	293991.77	Картометрический метод	1	-
16485	627891.56	294013.97	Картометрический метод	1	-

2. Сведения о характерных точках границ объекта					
Обозначение характерных точек границ	Координаты, м		Метод определения координат характерной точки	Средняя квадратическая погрешность положения характерной точки (Mt), м	Описание обозначения точки на местности (при наличии)
	X	Y			
1	2	3	4	5	6
16486	627891.23	294014.24	Картометрический метод	1	-
16487	627887.13	294015.89	Картометрический метод	1	-
16488	627882.79	294015.99	Картометрический метод	1	-
16489	627882.45	294015.93	Картометрический метод	1	-
16479	627830.68	294001.62	Картометрический метод	1	-
16490	626769.40	296269.18	Картометрический метод	1	-
16491	626798.07	296206.25	Картометрический метод	1	-
16492	626824.10	296217.65	Картометрический метод	1	-
16493	626836.96	296224.02	Картометрический метод	1	-
16494	626840.32	296225.73	Картометрический метод	1	-
16495	626806.06	296297.27	Картометрический метод	1	-
16496	626770.86	296270.84	Картометрический метод	1	-
16490	626769.40	296269.18	Картометрический метод	1	-
16497	627651.64	294139.49	Картометрический метод	1	-
16498	627675.51	294048.00	Картометрический метод	1	-
16499	627743.35	294066.32	Картометрический метод	1	-
16500	627756.07	294069.81	Картометрический метод	1	-
16501	627755.10	294073.51	Картометрический метод	1	-
16502	627754.45	294075.65	Картометрический метод	1	-
16503	627746.75	294073.58	Картометрический метод	1	-
16504	627738.57	294103.16	Картометрический метод	1	-
16505	627732.74	294124.10	Картометрический метод	1	-
16506	627724.02	294155.89	Картометрический метод	1	-
16507	627723.16	294158.71	Картометрический метод	1	-
16497	627651.64	294139.49	Картометрический метод	1	-

2. Сведения о характерных точках границ объекта					
Обозначение характерных точек границ	Координаты, м		Метод определения координат характерной точки	Средняя квадратическая погрешность положения характерной точки (M _t), м	Описание обозначения точки на местности (при наличии)
	X	Y			
1	2	3	4	5	6
16508	626172.27	296209.33	Картометрический метод	1	-
16509	626158.60	296211.20	Картометрический метод	1	-
16510	626154.20	296193.10	Картометрический метод	1	-
16511	626153.50	296190.64	Картометрический метод	1	-
16512	626171.86	296190.32	Картометрический метод	1	-
16513	626181.93	296207.97	Картометрический метод	1	-
16508	626172.27	296209.33	Картометрический метод	1	-
16514	627503.46	294699.42	Картометрический метод	1	-
16515	627507.33	294684.80	Картометрический метод	1	-
16516	627548.05	294695.80	Картометрический метод	1	-
16517	627547.84	294696.67	Картометрический метод	1	-
16518	627544.50	294709.28	Картометрический метод	1	-
16519	627527.88	294705.16	Картометрический метод	1	-
16520	627514.94	294702.06	Картометрический метод	1	-
16514	627503.46	294699.42	Картометрический метод	1	-
16521	626180.51	296186.76	Картометрический метод	1	-
16522	626230.41	296179.32	Картометрический метод	1	-
16523	626263.26	296181.61	Картометрический метод	1	-
16524	626422.72	296213.35	Картометрический метод	1	-
16525	626425.74	296213.78	Картометрический метод	1	-
16526	626427.22	296217.05	Картометрический метод	1	-
16527	626440.23	296216.32	Картометрический метод	1	-
16528	626440.22	296215.32	Картометрический метод	1	-
16529	626448.45	296215.24	Картометрический метод	1	-
16530	626478.61	296214.88	Картометрический метод	1	-

2. Сведения о характерных точках границ объекта					
Обозначение характерных точек границ	Координаты, м		Метод определения координат характерной точки	Средняя квадратическая погрешность положения характерной точки (Mt), м	Описание обозначения точки на местности (при наличии)
	X	Y			
1	2	3	4	5	6
16531	626480.62	296214.86	Картометрический метод	1	-
16532	626531.27	296216.05	Картометрический метод	1	-
16533	626471.01	296257.13	Картометрический метод	1	-
16534	626400.22	296291.95	Картометрический метод	1	-
16535	626348.22	296312.53	Картометрический метод	1	-
16536	626269.06	296333.10	Картометрический метод	1	-
16521	626180.51	296186.76	Картометрический метод	1	-
16537	627556.83	295158.59	Картометрический метод	1	-
16538	627535.67	295134.23	Картометрический метод	1	-
16539	627503.04	295095.39	Картометрический метод	1	-
16540	627484.38	295112.03	Картометрический метод	1	-
16541	627466.05	295127.45	Картометрический метод	1	-
16542	627462.74	295130.16	Картометрический метод	1	-
16543	627461.75	295130.91	Картометрический метод	1	-
16544	627460.28	295129.18	Картометрический метод	1	-
16545	627441.25	295106.07	Картометрический метод	1	-
16546	627441.03	295105.81	Картометрический метод	1	-
16547	627438.79	295104.68	Картометрический метод	1	-
16548	627418.95	295101.67	Картометрический метод	1	-
16549	627386.58	295056.33	Картометрический метод	1	-
16550	627444.73	294894.97	Картометрический метод	1	-
16551	627463.03	294899.76	Картометрический метод	1	-
16552	627495.48	294906.95	Картометрический метод	1	-
16553	627495.59	294906.95	Картометрический метод	1	-
16554	627496.15	294907.07	Картометрический метод	1	-

2. Сведения о характерных точках границ объекта					
Обозначение характерных точек границ	Координаты, м		Метод определения координат характерной точки	Средняя квадратическая погрешность положения характерной точки (M _t), м	Описание обозначения точки на местности (при наличии)
	X	Y			
1	2	3	4	5	6
16555	627492.18	294910.99	Картометрический метод	1	-
16556	627491.08	294913.14	Картометрический метод	1	-
16557	627471.58	294981.12	Картометрический метод	1	-
16558	627470.94	294984.53	Картометрический метод	1	-
16559	627471.19	294987.54	Картометрический метод	1	-
16560	627472.80	294992.35	Картометрический метод	1	-
16561	627475.84	294996.33	Картометрический метод	1	-
16562	627479.98	294999.17	Картометрический метод	1	-
16563	627510.33	295006.52	Картометрический метод	1	-
16564	627609.83	295030.47	Картометрический метод	1	-
16565	627617.86	295032.41	Картометрический метод	1	-
16566	627688.14	295049.35	Картометрический метод	1	-
16567	627649.73	295083.77	Картометрический метод	1	-
16568	627599.25	295124.39	Картометрический метод	1	-
16537	627556.83	295158.59	Картометрический метод	1	-
16569	627037.76	296248.73	Картометрический метод	1	-
16570	627042.75	296247.14	Картометрический метод	1	-
16571	627038.49	296231.52	Картометрический метод	1	-
16572	627038.14	296230.25	Картометрический метод	1	-
16573	627040.80	296229.42	Картометрический метод	1	-
16574	627066.87	296221.14	Картометрический метод	1	-
16575	627064.69	296213.53	Картометрический метод	1	-
16576	627069.68	296211.94	Картометрический метод	1	-
16577	627069.86	296207.93	Картометрический метод	1	-
16578	627064.70	296192.11	Картометрический метод	1	-

2. Сведения о характерных точках границ объекта					
Обозначение характерных точек границ	Координаты, м		Метод определения координат характерной точки	Средняя квадратическая погрешность положения характерной точки (M _t), м	Описание обозначения точки на местности (при наличии)
	X	Y			
1	2	3	4	5	6
16579	627079.36	296187.96	Картометрический метод	1	-
16580	627084.01	296185.51	Картометрический метод	1	-
16581	627118.49	296172.66	Картометрический метод	1	-
16582	627127.38	296169.83	Картометрический метод	1	-
16583	627128.38	296169.49	Картометрический метод	1	-
16584	627163.68	296276.56	Картометрический метод	1	-
16585	627123.73	296288.85	Картометрический метод	1	-
16586	627123.62	296288.85	Картометрический метод	1	-
16587	627056.71	296309.91	Картометрический метод	1	-
16588	627045.51	296313.44	Картометрический метод	1	-
16589	627045.06	296313.50	Картометрический метод	1	-
16590	627044.83	296312.63	Картометрический метод	1	-
16591	627044.37	296310.97	Картометрический метод	1	-
16592	627042.07	296302.89	Картометрический метод	1	-
16593	627053.50	296299.44	Картометрический метод	1	-
16594	627048.90	296284.36	Картометрический метод	1	-
16595	627043.84	296267.74	Картометрический метод	1	-
16596	627040.85	296257.79	Картометрический метод	1	-
16597	627038.91	296252.32	Картометрический метод	1	-
16569	627037.76	296248.73	Картометрический метод	1	-
16598	627166.70	295373.91	Картометрический метод	1	-
16599	627181.13	295341.00	Картометрический метод	1	-
16600	627116.57	295313.98	Картометрический метод	1	-
16601	627140.60	295257.82	Картометрический метод	1	-
16602	627164.22	295235.32	Картометрический метод	1	-

2. Сведения о характерных точках границ объекта					
Обозначение характерных точек границ	Координаты, м		Метод определения координат характерной точки	Средняя квадратическая погрешность положения характерной точки (M _t), м	Описание обозначения точки на местности (при наличии)
	X	Y			
1	2	3	4	5	6
16603	627221.47	295234.59	Картометрический метод	1	-
16604	627247.53	295252.05	Картометрический метод	1	-
16605	627241.38	295270.35	Картометрический метод	1	-
16606	627234.08	295292.17	Картометрический метод	1	-
16607	627227.62	295311.41	Картометрический метод	1	-
16608	627226.00	295316.24	Картометрический метод	1	-
16609	627220.75	295328.83	Картометрический метод	1	-
16610	627201.39	295377.17	Картометрический метод	1	-
16611	627196.83	295388.57	Картометрический метод	1	-
16612	627214.34	295400.60	Картометрический метод	1	-
16613	627222.39	295406.12	Картометрический метод	1	-
16614	627242.69	295420.01	Картометрический метод	1	-
16615	627242.63	295420.10	Картометрический метод	1	-
16616	627240.70	295423.20	Картометрический метод	1	-
16617	627241.97	295424.05	Картометрический метод	1	-
16618	627226.68	295449.05	Картометрический метод	1	-
16619	627226.52	295449.30	Картометрический метод	1	-
16620	627223.76	295453.84	Картометрический метод	1	-
16621	627223.73	295453.82	Картометрический метод	1	-
16622	627223.72	295453.84	Картометрический метод	1	-
16623	627222.83	295453.31	Картометрический метод	1	-
16624	627222.31	295453.02	Картометрический метод	1	-
16625	627215.18	295449.14	Картометрический метод	1	-
16626	627214.98	295449.48	Картометрический метод	1	-
16627	627214.56	295450.29	Картометрический метод	1	-

2. Сведения о характерных точках границ объекта					
Обозначение характерных точек границ	Координаты, м		Метод определения координат характерной точки	Средняя квадратическая погрешность положения характерной точки (M _t), м	Описание обозначения точки на местности (при наличии)
	X	Y			
1	2	3	4	5	6
16628	627206.54	295445.65	Картометрический метод	1	-
16629	627205.49	295445.04	Картометрический метод	1	-
16630	627190.60	295437.62	Картометрический метод	1	-
16631	627130.93	295407.89	Картометрический метод	1	-
16632	627107.73	295395.04	Картометрический метод	1	-
16633	627102.83	295393.20	Картометрический метод	1	-
16634	627101.27	295392.62	Картометрический метод	1	-
16635	627100.45	295392.30	Картометрический метод	1	-
16636	627098.29	295391.49	Картометрический метод	1	-
16637	627098.29	295391.47	Картометрический метод	1	-
16638	627098.25	295391.45	Картометрический метод	1	-
16639	627098.29	295391.44	Картометрический метод	1	-
16640	627098.35	295345.81	Картометрический метод	1	-
16641	627105.80	295349.14	Картометрический метод	1	-
16598	627166.70	295373.91	Картометрический метод	1	-
16642	625699.59	296116.27	Картометрический метод	1	-
16643	625709.75	296097.30	Картометрический метод	1	-
16644	625720.04	296102.81	Картометрический метод	1	-
16645	625722.99	296107.15	Картометрический метод	1	-
16646	625722.93	296112.29	Картометрический метод	1	-
16647	625716.14	296125.08	Картометрический метод	1	-
16642	625699.59	296116.27	Картометрический метод	1	-
16648	627164.47	295568.03	Картометрический метод	1	-
16649	627163.40	295571.79	Картометрический метод	1	-
16650	627111.40	295675.21	Картометрический метод	1	-

2. Сведения о характерных точках границ объекта					
Обозначение характерных точек границ	Координаты, м		Метод определения координат характерной точки	Средняя квадратическая погрешность положения характерной точки (M _t), м	Описание обозначения точки на местности (при наличии)
	X	Y			
1	2	3	4	5	6
16651	627081.02	295733.66	Картометрический метод	1	-
16652	627081.36	295733.86	Картометрический метод	1	-
16653	627076.44	295743.54	Картометрический метод	1	-
16654	627068.14	295760.82	Картометрический метод	1	-
16655	627067.81	295760.62	Картометрический метод	1	-
16656	627067.70	295760.55	Картометрический метод	1	-
16657	627067.36	295760.35	Картометрический метод	1	-
16658	627007.52	295728.80	Картометрический метод	1	-
16659	627020.84	295702.04	Картометрический метод	1	-
16660	626957.29	295667.10	Картометрический метод	1	-
16661	626953.53	295692.44	Картометрический метод	1	-
16662	626928.28	295788.38	Картометрический метод	1	-
16663	626925.40	295801.20	Картометрический метод	1	-
16664	626915.45	295796.34	Картометрический метод	1	-
16665	626854.54	295780.59	Картометрический метод	1	-
16666	626853.09	295780.80	Картометрический метод	1	-
16667	626865.87	295732.29	Картометрический метод	1	-
16668	626839.84	295722.50	Картометрический метод	1	-
16669	626834.06	295711.72	Картометрический метод	1	-
16670	626832.25	295708.58	Картометрический метод	1	-
16671	626811.14	295700.42	Картометрический метод	1	-
16672	626806.39	295703.28	Картометрический метод	1	-
16673	626682.89	295638.26	Картометрический метод	1	-
16674	626696.66	295611.83	Картометрический метод	1	-
16675	626695.65	295610.49	Картометрический метод	1	-

2. Сведения о характерных точках границ объекта					
Обозначение характерных точек границ	Координаты, м		Метод определения координат характерной точки	Средняя квадратическая погрешность положения характерной точки (M _t), м	Описание обозначения точки на местности (при наличии)
	X	Y			
1	2	3	4	5	6
16676	626697.92	295603.51	Картометрический метод	1	-
16677	626699.60	295604.50	Картометрический метод	1	-
16678	626741.22	295522.39	Картометрический метод	1	-
16679	626738.42	295520.00	Картометрический метод	1	-
16680	626745.84	295504.87	Картометрический метод	1	-
16681	626730.42	295497.32	Картометрический метод	1	-
16682	626785.67	295384.96	Картометрический метод	1	-
16683	626801.00	295392.64	Картометрический метод	1	-
16684	626811.06	295397.63	Картометрический метод	1	-
16685	626913.14	295447.74	Картометрический метод	1	-
16686	626864.66	295546.52	Картометрический метод	1	-
16687	626900.11	295563.85	Картометрический метод	1	-
16688	626910.09	295536.78	Картометрический метод	1	-
16689	626921.70	295505.41	Картометрический метод	1	-
16690	626933.31	295473.98	Картометрический метод	1	-
16691	626936.13	295466.13	Картометрический метод	1	-
16692	626938.31	295460.42	Картометрический метод	1	-
16693	626938.42	295460.15	Картометрический метод	1	-
16694	626944.49	295443.56	Картометрический метод	1	-
16695	627012.74	295482.20	Картометрический метод	1	-
16696	627046.32	295501.15	Картометрический метод	1	-
16697	627050.34	295503.46	Картометрический метод	1	-
16648	627164.47	295568.03	Картометрический метод	1	-
16698	626537.69	296189.82	Картометрический метод	1	-
16699	626544.37	296178.71	Картометрический метод	1	-

2. Сведения о характерных точках границ объекта					
Обозначение характерных точек границ	Координаты, м		Метод определения координат характерной точки	Средняя квадратическая погрешность положения характерной точки (M _t), м	Описание обозначения точки на местности (при наличии)
	X	Y			
1	2	3	4	5	6
16700	626567.39	296141.68	Картометрический метод	1	-
16701	626556.42	296135.75	Картометрический метод	1	-
16702	626550.05	296132.54	Картометрический метод	1	-
16703	626555.17	296121.31	Картометрический метод	1	-
16704	626562.36	296105.05	Картометрический метод	1	-
16705	626565.10	296099.60	Картометрический метод	1	-
16706	626567.71	296093.81	Картометрический метод	1	-
16707	626588.96	296104.59	Картометрический метод	1	-
16708	626591.80	296098.74	Картометрический метод	1	-
16709	626615.85	296110.89	Картометрический метод	1	-
16710	626647.03	296113.54	Картометрический метод	1	-
16711	626650.47	296112.90	Картометрический метод	1	-
16712	626654.28	296126.92	Картометрический метод	1	-
16713	626645.02	296171.18	Картометрический метод	1	-
16714	626643.50	296186.26	Картометрический метод	1	-
16715	626635.60	296186.13	Картометрический метод	1	-
16716	626623.58	296185.92	Картометрический метод	1	-
16717	626590.42	296187.24	Картометрический метод	1	-
16718	626586.20	296188.55	Картометрический метод	1	-
16719	626551.74	296204.48	Картометрический метод	1	-
16698	626537.69	296189.82	Картометрический метод	1	-
16720	627305.61	295404.94	Картометрический метод	1	-
16721	627315.34	295396.68	Картометрический метод	1	-
16722	627317.24	295397.87	Картометрический метод	1	-
16723	627334.80	295407.94	Картометрический метод	1	-

2. Сведения о характерных точках границ объекта					
Обозначение характерных точек границ	Координаты, м		Метод определения координат характерной точки	Средняя квадратическая погрешность положения характерной точки (Mt), м	Описание обозначения точки на местности (при наличии)
	X	Y			
1	2	3	4	5	6
16724	627320.22	295419.46	Картометрический метод	1	-
16725	627306.74	295406.14	Картометрический метод	1	-
16726	627305.84	295405.27	Картометрический метод	1	-
16720	627305.61	295404.94	Картометрический метод	1	-
16727	626433.71	296209.16	Картометрический метод	1	-
16728	626434.94	296198.44	Картометрический метод	1	-
16729	626450.44	296155.25	Картометрический метод	1	-
16730	626511.43	296074.48	Картометрический метод	1	-
16731	626508.49	296081.87	Картометрический метод	1	-
16732	626508.28	296082.68	Картометрический метод	1	-
16733	626497.36	296127.42	Картометрический метод	1	-
16734	626493.83	296142.91	Картометрический метод	1	-
16735	626496.43	296158.69	Картометрический метод	1	-
16736	626531.29	296195.10	Картометрический метод	1	-
16737	626530.37	296204.21	Картометрический метод	1	-
16738	626529.67	296211.71	Картометрический метод	1	-
16739	626520.09	296211.34	Картометрический метод	1	-
16740	626500.60	296210.59	Картометрический метод	1	-
16741	626488.25	296210.10	Картометрический метод	1	-
16742	626486.24	296209.99	Картометрический метод	1	-
16743	626486.13	296209.99	Картометрический метод	1	-
16744	626481.13	296209.91	Картометрический метод	1	-
16727	626433.71	296209.16	Картометрический метод	1	-
16745	627636.41	295440.06	Картометрический метод	1	-
16746	627638.99	295444.95	Картометрический метод	1	-

2. Сведения о характерных точках границ объекта					
Обозначение характерных точек границ	Координаты, м		Метод определения координат характерной точки	Средняя квадратическая погрешность положения характерной точки (M _t), м	Описание обозначения точки на местности (при наличии)
	X	Y			
1	2	3	4	5	6
16747	627700.64	295420.28	Картометрический метод	1	-
16748	627713.53	295465.39	Картометрический метод	1	-
16749	627715.84	295473.47	Картометрический метод	1	-
16750	627723.32	295499.97	Картометрический метод	1	-
16751	627678.49	295513.91	Картометрический метод	1	-
16752	627663.74	295519.00	Картометрический метод	1	-
16753	627663.28	295519.12	Картометрический метод	1	-
16754	627620.69	295531.89	Картометрический метод	1	-
16755	627615.02	295533.65	Картометрический метод	1	-
16756	627613.98	295533.90	Картометрический метод	1	-
16757	627613.89	295533.93	Картометрический метод	1	-
16758	627613.89	295533.93	Картометрический метод	1	-
16759	627582.50	295543.79	Картометрический метод	1	-
16760	627592.39	295507.22	Картометрический метод	1	-
16761	627595.09	295497.23	Картометрический метод	1	-
16762	627611.43	295436.92	Картометрический метод	1	-
16763	627614.65	295424.90	Картометрический метод	1	-
16764	627624.47	295427.29	Картометрический метод	1	-
16765	627637.18	295429.78	Картометрический метод	1	-
16766	627636.51	295433.16	Картометрический метод	1	-
16767	627638.35	295433.69	Картометрический метод	1	-
16745	627636.41	295440.06	Картометрический метод	1	-
16768	626608.20	295929.51	Картометрический метод	1	-
16769	626644.10	295841.89	Картометрический метод	1	-
16770	626655.93	295846.13	Картометрический метод	1	-

2. Сведения о характерных точках границ объекта					
Обозначение характерных точек границ	Координаты, м		Метод определения координат характерной точки	Средняя квадратическая погрешность положения характерной точки (Mt), м	Описание обозначения точки на местности (при наличии)
	X	Y			
1	2	3	4	5	6
16771	626654.95	295848.41	Картометрический метод	1	-
16772	626745.69	295886.70	Картометрический метод	1	-
16773	626749.49	295888.34	Картометрический метод	1	-
16774	626714.70	295974.01	Картометрический метод	1	-
16775	626712.92	295973.49	Картометрический метод	1	-
16776	626670.16	295960.18	Картометрический метод	1	-
16777	626640.33	295948.41	Картометрический метод	1	-
16778	626640.87	295947.00	Картометрический метод	1	-
16768	626608.20	295929.51	Картометрический метод	1	-
16779	626583.72	295555.13	Картометрический метод	1	-
16780	626623.64	295574.50	Картометрический метод	1	-
16781	626659.64	295592.03	Картометрический метод	1	-
16782	626554.91	295814.70	Картометрический метод	1	-
16783	626528.43	295802.90	Картометрический метод	1	-
16784	626505.97	295759.21	Картометрический метод	1	-
16785	626565.02	295648.68	Картометрический метод	1	-
16786	626546.32	295625.03	Картометрический метод	1	-
16787	626564.74	295583.42	Картометрический метод	1	-
16788	626576.64	295571.26	Картометрический метод	1	-
16779	626583.72	295555.13	Картометрический метод	1	-
16789	626927.95	295905.38	Картометрический метод	1	-
16790	626941.12	295861.61	Картометрический метод	1	-
16791	626960.32	295833.19	Картометрический метод	1	-
16792	626963.73	295828.53	Картометрический метод	1	-
16793	627021.09	295856.97	Картометрический метод	1	-

2. Сведения о характерных точках границ объекта					
Обозначение характерных точек границ	Координаты, м		Метод определения координат характерной точки	Средняя квадратическая погрешность положения характерной точки (Mt), м	Описание обозначения точки на местности (при наличии)
	X	Y			
1	2	3	4	5	6
16794	627004.61	295890.92	Картометрический метод	1	-
16795	626980.92	295939.60	Картометрический метод	1	-
16796	626977.11	295937.03	Картометрический метод	1	-
16797	626946.57	295919.79	Картометрический метод	1	-
16789	626927.95	295905.38	Картометрический метод	1	-
16798	627574.36	295588.83	Картометрический метод	1	-
16799	627574.28	295580.87	Картометрический метод	1	-
16800	627577.84	295568.86	Картометрический метод	1	-
16801	627579.24	295576.01	Картометрический метод	1	-
16802	627581.45	295585.55	Картометрический метод	1	-
16803	627582.03	295588.09	Картометрический метод	1	-
16804	627584.35	295598.45	Картометрический метод	1	-
16805	627586.03	295611.34	Картометрический метод	1	-
16806	627588.24	295620.76	Картометрический метод	1	-
16807	627580.02	295622.77	Картометрический метод	1	-
16808	627577.93	295613.56	Картометрический метод	1	-
16798	627574.36	295588.83	Картометрический метод	1	-
16809	628012.05	295806.59	Картометрический метод	1	-
16810	628027.41	295802.56	Картометрический метод	1	-
16811	628030.67	295805.03	Картометрический метод	1	-
16812	628039.45	295803.48	Картометрический метод	1	-
16813	628046.73	295832.54	Картометрический метод	1	-
16814	628056.79	295857.89	Картометрический метод	1	-
16815	628066.78	295888.23	Картометрический метод	1	-
16816	628075.86	295917.82	Картометрический метод	1	-

2. Сведения о характерных точках границ объекта					
Обозначение характерных точек границ	Координаты, м		Метод определения координат характерной точки	Средняя квадратическая погрешность положения характерной точки (M _t), м	Описание обозначения точки на местности (при наличии)
	X	Y			
1	2	3	4	5	6
16817	628084.58	295946.76	Картометрический метод	1	-
16818	628095.92	295983.20	Картометрический метод	1	-
16819	628093.93	295983.76	Картометрический метод	1	-
16820	628094.83	295987.31	Картометрический метод	1	-
16821	628094.15	295987.50	Картометрический метод	1	-
16822	628094.15	295987.50	Картометрический метод	1	-
16823	627970.89	296021.36	Картометрический метод	1	-
16824	627960.90	295984.87	Картометрический метод	1	-
16825	627953.58	295954.69	Картометрический метод	1	-
16826	627936.72	295904.23	Картометрический метод	1	-
16827	627919.13	295854.03	Картометрический метод	1	-
16828	627927.64	295849.85	Картометрический метод	1	-
16829	627927.02	295848.75	Картометрический метод	1	-
16830	627936.42	295841.39	Картометрический метод	1	-
16831	627957.76	295835.18	Картометрический метод	1	-
16832	627989.48	295826.71	Картометрический метод	1	-
16833	628005.56	295820.05	Картометрический метод	1	-
16834	628002.78	295806.08	Картометрический метод	1	-
16835	628011.68	295804.11	Картометрический метод	1	-
16809	628012.05	295806.59	Картометрический метод	1	-
16836	627807.31	293990.45	Картометрический метод	1	-
16837	627813.67	293967.92	Картометрический метод	1	-
16838	627816.33	293966.35	Картометрический метод	1	-
16839	627819.99	293965.78	Картометрический метод	1	-
16840	627831.83	293969.15	Картометрический метод	1	-

2. Сведения о характерных точках границ объекта					
Обозначение характерных точек границ	Координаты, м		Метод определения координат характерной точки	Средняя квадратическая погрешность положения характерной точки (M _t), м	Описание обозначения точки на местности (при наличии)
	X	Y			
1	2	3	4	5	6
16841	627823.53	293999.68	Картометрический метод	1	-
16842	627810.37	293996.05	Картометрический метод	1	-
16843	627808.46	293993.85	Картометрический метод	1	-
16836	627807.31	293990.45	Картометрический метод	1	-
16844	626936.99	293528.47	Картометрический метод	1	-
16845	626899.73	293517.83	Картометрический метод	1	-
16846	626875.29	293510.82	Картометрический метод	1	-
16844	626936.99	293528.47	Картометрический метод	1	-
16847	626900.11	295563.85	Картометрический метод	1	-
16848	626896.10	295574.65	Картометрический метод	1	-
16849	626898.48	295568.34	Картометрический метод	1	-
16847	626900.11	295563.85	Картометрический метод	1	-
16850	626865.87	295732.29	Картометрический метод	1	-
16851	626876.36	295700.00	Картометрический метод	1	-
16852	626885.65	295671.13	Картометрический метод	1	-
16850	626865.87	295732.29	Картометрический метод	1	-
16853	628235.11	293108.90	Картометрический метод	1	-
16854	628235.15	293108.91	Картометрический метод	1	-
16855	628235.15	293108.91	Картометрический метод	1	-
16853	628235.11	293108.90	Картометрический метод	1	-
16856	626191.87	293851.08	Картометрический метод	1	-
16857	626121.32	294051.15	Картометрический метод	1	-
16858	626113.60	294149.01	Картометрический метод	1	-
16859	626088.52	294195.26	Картометрический метод	1	-
16860	625972.96	294186.86	Картометрический метод	1	-

2. Сведения о характерных точках границ объекта					
Обозначение характерных точек границ	Координаты, м		Метод определения координат характерной точки	Средняя квадратическая погрешность положения характерной точки (Mt), м	Описание обозначения точки на местности (при наличии)
	X	Y			
1	2	3	4	5	6
16861	625809.47	294762.57	Картометрический метод	1	-
16862	625754.41	294926.49	Картометрический метод	1	-
16863	625577.01	294859.34	Картометрический метод	1	-
16864	625147.57	294836.43	Картометрический метод	1	-
16865	625147.39	294654.93	Картометрический метод	1	-
16866	625177.15	294405.93	Картометрический метод	1	-
16867	625195.19	294090.69	Картометрический метод	1	-
16868	625197.27	294081.67	Картометрический метод	1	-
16869	625209.02	294056.68	Картометрический метод	1	-
16870	625228.93	294029.70	Картометрический метод	1	-
16871	625252.43	294002.67	Картометрический метод	1	-
16872	625302.83	293972.66	Картометрический метод	1	-
16873	625300.12	293963.16	Картометрический метод	1	-
16874	625273.83	293943.87	Картометрический метод	1	-
16875	625257.57	293919.30	Картометрический метод	1	-
16876	625256.71	293902.14	Картометрический метод	1	-
16877	625262.18	293888.09	Картометрический метод	1	-
16878	625283.84	293846.42	Картометрический метод	1	-
16879	625318.57	293786.75	Картометрический метод	1	-
16880	625328.96	293756.72	Картометрический метод	1	-
16881	625347.40	293711.96	Картометрический метод	1	-
16882	625350.66	293676.30	Картометрический метод	1	-
16883	625377.31	293651.03	Картометрический метод	1	-
16884	625392.25	293591.93	Картометрический метод	1	-
16885	625402.61	293549.73	Картометрический метод	1	-

2. Сведения о характерных точках границ объекта					
Обозначение характерных точек границ	Координаты, м		Метод определения координат характерной точки	Средняя квадратическая погрешность положения характерной точки (M _t), м	Описание обозначения точки на местности (при наличии)
	X	Y			
1	2	3	4	5	6
16886	625402.95	293530.83	Картометрический метод	1	-
16887	626248.47	293748.45	Картометрический метод	1	-
16856	626191.87	293851.08	Картометрический метод	1	-
16888	625484.62	294529.62	Картометрический метод	1	-
16889	625465.12	294586.64	Картометрический метод	1	-
16890	625321.73	294534.48	Картометрический метод	1	-
16891	625342.46	294477.44	Картометрический метод	1	-
16892	625414.60	294503.56	Картометрический метод	1	-
16893	625438.05	294512.11	Картометрический метод	1	-
16888	625484.62	294529.62	Картометрический метод	1	-
16894	631645.35	324722.94	Картометрический метод	1	-
16895	631689.03	324752.43	Картометрический метод	1	-
16896	631732.22	324761.19	Картометрический метод	1	-
16897	631744.02	324763.58	Картометрический метод	1	-
16898	631754.03	324731.69	Картометрический метод	1	-
16899	631771.22	324713.11	Картометрический метод	1	-
16900	631772.59	324711.63	Картометрический метод	1	-
16901	631784.33	324713.17	Картометрический метод	1	-
16902	631796.77	324714.82	Картометрический метод	1	-
16903	631912.58	324800.24	Картометрический метод	1	-
16904	631917.50	324803.37	Картометрический метод	1	-
16905	631935.29	324816.42	Картометрический метод	1	-
16906	631935.29	324816.41	Картометрический метод	1	-
16907	631935.30	324816.42	Картометрический метод	1	-
16908	631938.74	324810.32	Картометрический метод	1	-

2. Сведения о характерных точках границ объекта					
Обозначение характерных точек границ	Координаты, м		Метод определения координат характерной точки	Средняя квадратическая погрешность положения характерной точки (M _t), м	Описание обозначения точки на местности (при наличии)
	X	Y			
1	2	3	4	5	6
16909	631958.38	324775.48	Картометрический метод	1	-
16910	631989.44	324793.97	Картометрический метод	1	-
16911	632000.50	324800.57	Картометрический метод	1	-
16912	631998.19	324805.11	Картометрический метод	1	-
16913	631982.21	324836.47	Картометрический метод	1	-
16914	631980.59	324839.67	Картометрический метод	1	-
16915	631978.46	324843.76	Картометрический метод	1	-
16916	631994.55	324853.06	Картометрический метод	1	-
16917	632064.58	324893.61	Картометрический метод	1	-
16918	632064.60	324893.56	Картометрический метод	1	-
16919	632064.61	324893.57	Картометрический метод	1	-
16920	632111.70	324794.14	Картометрический метод	1	-
16921	632149.63	324724.11	Картометрический метод	1	-
16922	632161.76	324726.88	Картометрический метод	1	-
16923	632175.51	324678.68	Картометрический метод	1	-
16924	632174.36	324678.44	Картометрический метод	1	-
16925	632183.42	324661.72	Картометрический метод	1	-
16926	632410.35	324700.73	Картометрический метод	1	-
16927	632412.38	324687.53	Картометрический метод	1	-
16928	632417.17	324657.78	Картометрический метод	1	-
16929	632466.40	324665.83	Картометрический метод	1	-
16930	632466.43	324665.80	Картометрический метод	1	-
16931	632473.52	324623.78	Картометрический метод	1	-
16932	632489.33	324626.41	Картометрический метод	1	-
16933	632614.13	324649.31	Картометрический метод	1	-

2. Сведения о характерных точках границ объекта					
Обозначение характерных точек границ	Координаты, м		Метод определения координат характерной точки	Средняя квадратическая погрешность положения характерной точки (M _t), м	Описание обозначения точки на местности (при наличии)
	X	Y			
1	2	3	4	5	6
16934	632626.36	324584.71	Картометрический метод	1	-
16935	632648.26	324601.08	Картометрический метод	1	-
16936	632677.48	324555.00	Картометрический метод	1	-
16937	632697.12	324527.99	Картометрический метод	1	-
16938	632706.75	324517.33	Картометрический метод	1	-
16939	632716.73	324506.28	Картометрический метод	1	-
16940	632719.96	324502.70	Картометрический метод	1	-
16941	632725.78	324496.28	Картометрический метод	1	-
16942	632735.22	324485.86	Картометрический метод	1	-
16943	632739.74	324480.87	Картометрический метод	1	-
16944	632741.03	324479.44	Картометрический метод	1	-
16945	632730.18	324475.54	Картометрический метод	1	-
16946	632724.60	324473.54	Картометрический метод	1	-
16947	632701.74	324450.94	Картометрический метод	1	-
16948	632693.14	324421.93	Картометрический метод	1	-
16949	632673.14	324427.56	Картометрический метод	1	-
16950	632658.80	324360.80	Картометрический метод	1	-
16951	632697.14	324352.33	Картометрический метод	1	-
16952	632697.25	324328.09	Картометрический метод	1	-
16953	632704.83	324306.65	Картометрический метод	1	-
16954	632718.87	324290.05	Картометрический метод	1	-
16955	632739.98	324278.12	Картометрический метод	1	-
16956	632769.97	324258.47	Картометрический метод	1	-
16957	632799.42	324240.82	Картометрический метод	1	-
16958	632850.53	324185.10	Картометрический метод	1	-

2. Сведения о характерных точках границ объекта					
Обозначение характерных точек границ	Координаты, м		Метод определения координат характерной точки	Средняя квадратическая погрешность положения характерной точки (Mt), м	Описание обозначения точки на местности (при наличии)
	X	Y			
1	2	3	4	5	6
16959	632874.62	324142.42	Картометрический метод	1	-
16960	632887.95	324077.00	Картометрический метод	1	-
16961	632903.45	324045.99	Картометрический метод	1	-
16962	632996.48	323962.93	Картометрический метод	1	-
16963	633016.36	323928.08	Картометрический метод	1	-
16964	633040.40	323887.20	Картометрический метод	1	-
16965	633147.36	323825.08	Картометрический метод	1	-
16966	633206.89	323762.16	Картометрический метод	1	-
16967	633232.26	323766.29	Картометрический метод	1	-
16968	633244.57	323768.29	Картометрический метод	1	-
16969	633290.04	323775.69	Картометрический метод	1	-
16970	633282.08	323796.66	Картометрический метод	1	-
16971	633275.46	323813.97	Картометрический метод	1	-
16972	633278.81	323815.20	Картометрический метод	1	-
16973	633272.03	323833.96	Картометрический метод	1	-
16974	633268.85	323832.89	Картометрический метод	1	-
16975	633268.41	323832.73	Картометрический метод	1	-
16976	633205.01	324014.43	Картометрический метод	1	-
16977	633247.51	324029.22	Картометрический метод	1	-
16978	633247.52	324029.20	Картометрический метод	1	-
16979	633247.55	324029.21	Картометрический метод	1	-
16980	633270.19	323961.64	Картометрический метод	1	-
16981	633271.39	323958.05	Картометрический метод	1	-
16982	633283.36	323962.21	Картометрический метод	1	-
16983	633325.16	323973.60	Картометрический метод	1	-

2. Сведения о характерных точках границ объекта					
Обозначение характерных точек границ	Координаты, м		Метод определения координат характерной точки	Средняя квадратическая погрешность положения характерной точки (M _t), м	Описание обозначения точки на местности (при наличии)
	X	Y			
1	2	3	4	5	6
16984	633374.88	323985.39	Картометрический метод	1	-
16985	633437.43	323999.87	Картометрический метод	1	-
16986	633479.08	323849.36	Картометрический метод	1	-
16987	633514.39	323858.30	Картометрический метод	1	-
16988	633523.91	323826.07	Картометрический метод	1	-
16989	633533.49	323790.36	Картометрический метод	1	-
16990	633536.96	323802.29	Картометрический метод	1	-
16991	633601.35	324025.37	Картометрический метод	1	-
16992	633672.42	324210.27	Картометрический метод	1	-
16993	633672.43	324210.26	Картометрический метод	1	-
16994	633672.43	324210.26	Картометрический метод	1	-
16995	633697.38	324178.17	Картометрический метод	1	-
16996	633700.99	324173.53	Картометрический метод	1	-
16997	633705.01	324168.36	Картометрический метод	1	-
16998	633717.46	324152.36	Картометрический метод	1	-
16999	633716.71	324151.97	Картометрический метод	1	-
17000	633719.05	324146.58	Картометрический метод	1	-
17001	633721.77	324140.92	Картометрический метод	1	-
17002	633725.05	324142.59	Картометрический метод	1	-
17003	633767.11	324084.27	Картометрический метод	1	-
17004	633771.63	324079.58	Картометрический метод	1	-
17005	633784.24	324066.47	Картометрический метод	1	-
17006	633813.79	324028.47	Картометрический метод	1	-
17007	633905.92	323896.93	Картометрический метод	1	-
17008	634022.99	323717.81	Картометрический метод	1	-

2. Сведения о характерных точках границ объекта					
Обозначение характерных точек границ	Координаты, м		Метод определения координат характерной точки	Средняя квадратическая погрешность положения характерной точки (Mt), м	Описание обозначения точки на местности (при наличии)
	X	Y			
1	2	3	4	5	6
17009	634079.11	323519.10	Картометрический метод	1	-
17010	634170.44	323435.55	Картометрический метод	1	-
17011	634226.90	323495.57	Картометрический метод	1	-
17012	634274.52	323590.81	Картометрический метод	1	-
17013	634275.63	323709.31	Картометрический метод	1	-
17014	634216.93	323942.99	Картометрический метод	1	-
17015	634105.07	324385.99	Картометрический метод	1	-
17016	634059.67	324533.28	Картометрический метод	1	-
17017	633994.32	324683.90	Картометрический метод	1	-
17018	633947.81	324771.39	Картометрический метод	1	-
17019	633849.24	324906.50	Картометрический метод	1	-
17020	633765.63	325009.78	Картометрический метод	1	-
17021	633704.16	325003.13	Картометрический метод	1	-
17022	633666.66	324997.25	Картометрический метод	1	-
17023	633647.68	324994.27	Картометрический метод	1	-
17024	633594.73	325018.69	Картометрический метод	1	-
17025	633550.22	325039.66	Картометрический метод	1	-
17026	633467.16	325056.29	Картометрический метод	1	-
17027	633395.18	325105.02	Картометрический метод	1	-
17028	633327.62	325159.29	Картометрический метод	1	-
17029	633288.86	325225.74	Картометрический метод	1	-
17030	633240.13	325239.03	Картометрический метод	1	-
17031	633213.55	325271.14	Картометрический метод	1	-
17032	633164.82	325284.43	Картометрический метод	1	-
17033	633070.68	325282.22	Картометрический метод	1	-

2. Сведения о характерных точках границ объекта					
Обозначение характерных точек границ	Координаты, м		Метод определения координат характерной точки	Средняя квадратическая погрешность положения характерной точки (M _t), м	Описание обозначения точки на местности (при наличии)
	X	Y			
1	2	3	4	5	6
17034	632951.08	325219.09	Картометрический метод	1	-
17035	632861.37	325211.34	Картометрический метод	1	-
17036	632815.96	325179.22	Картометрический метод	1	-
17037	632776.09	325162.61	Картометрический метод	1	-
17038	632729.58	325161.50	Картометрический метод	1	-
17039	632681.96	325134.92	Картометрический метод	1	-
17040	632594.47	325118.31	Картометрический метод	1	-
17041	632526.91	325083.98	Картометрический метод	1	-
17042	632287.69	325044.11	Картометрический метод	1	-
17043	632018.03	325028.85	Картометрический метод	1	-
17044	632018.03	325028.84	Картометрический метод	1	-
17045	631994.21	325027.50	Картометрический метод	1	-
17046	631951.92	325007.93	Картометрический метод	1	-
17047	631951.90	325007.96	Картометрический метод	1	-
17048	631849.28	324960.55	Картометрический метод	1	-
17049	631681.90	324830.36	Картометрический метод	1	-
16894	631645.35	324722.94	Картометрический метод	1	-
17050	631987.35	324995.41	Картометрический метод	1	-
17051	631992.05	324993.69	Картометрический метод	1	-
17052	631995.73	325005.34	Картометрический метод	1	-
17053	631993.94	325016.35	Картометрический метод	1	-
17054	631983.68	325010.99	Картометрический метод	1	-
17055	631984.93	325003.56	Картометрический метод	1	-
17056	631988.46	324998.47	Картометрический метод	1	-
17050	631987.35	324995.41	Картометрический метод	1	-

2. Сведения о характерных точках границ объекта					
Обозначение характерных точек границ	Координаты, м		Метод определения координат характерной точки	Средняя квадратическая погрешность положения характерной точки (M _t), м	Описание обозначения точки на местности (при наличии)
	X	Y			
1	2	3	4	5	6
17057	633010.47	324405.03	Картометрический метод	1	-
17058	633000.92	324402.64	Картометрический метод	1	-
17059	633000.48	324402.55	Картометрический метод	1	-
17060	632988.26	324400.92	Картометрический метод	1	-
17061	632988.25	324400.92	Картометрический метод	1	-
17062	632986.85	324400.99	Картометрический метод	1	-
17063	632982.49	324401.98	Картометрический метод	1	-
17064	632982.87	324400.26	Картометрический метод	1	-
17065	632983.15	324399.03	Картометрический метод	1	-
17066	632983.34	324397.98	Картометрический метод	1	-
17067	632993.01	324354.38	Картометрический метод	1	-
17068	633000.32	324343.76	Картометрический метод	1	-
17069	633005.01	324336.90	Картометрический метод	1	-
17070	633011.79	324327.00	Картометрический метод	1	-
17071	633011.83	324327.03	Картометрический метод	1	-
17072	633011.84	324327.01	Картометрический метод	1	-
17073	633030.37	324341.23	Картометрический метод	1	-
17074	633048.95	324355.46	Картометрический метод	1	-
17075	633048.94	324355.48	Картометрический метод	1	-
17076	633027.36	324387.08	Картометрический метод	1	-
17077	633020.89	324393.92	Картометрический метод	1	-
17078	633014.70	324400.44	Картометрический метод	1	-
17079	633011.42	324404.01	Картометрический метод	1	-
17057	633010.47	324405.03	Картометрический метод	1	-
17080	633388.74	324941.53	Картометрический метод	1	-

2. Сведения о характерных точках границ объекта					
Обозначение характерных точек границ	Координаты, м		Метод определения координат характерной точки	Средняя квадратическая погрешность положения характерной точки (Mt), м	Описание обозначения точки на местности (при наличии)
	X	Y			
1	2	3	4	5	6
17081	633311.53	324936.85	Картометрический метод	1	-
17082	633312.23	324924.27	Картометрический метод	1	-
17083	633389.32	324928.75	Картометрический метод	1	-
17080	633388.74	324941.53	Картометрический метод	1	-
17084	632867.98	324453.33	Картометрический метод	1	-
17085	632865.20	324446.12	Картометрический метод	1	-
17086	632863.73	324442.32	Картометрический метод	1	-
17087	632845.79	324395.89	Картометрический метод	1	-
17088	632845.84	324395.87	Картометрический метод	1	-
17089	632845.83	324395.85	Картометрический метод	1	-
17090	632909.88	324369.91	Картометрический метод	1	-
17091	632909.89	324369.93	Картометрический метод	1	-
17092	632909.89	324369.93	Картометрический метод	1	-
17093	632910.76	324372.03	Картометрический метод	1	-
17094	632933.36	324426.84	Картометрический метод	1	-
17095	632933.32	324426.86	Картометрический метод	1	-
17096	632933.33	324426.88	Картометрический метод	1	-
17097	632880.80	324448.14	Картометрический метод	1	-
17084	632867.98	324453.33	Картометрический метод	1	-
17098	633078.21	324918.98	Картометрический метод	1	-
17099	633078.20	324918.96	Картометрический метод	1	-
17100	633078.17	324918.97	Картометрический метод	1	-
17101	633071.42	324893.34	Картометрический метод	1	-
17102	633098.36	324886.23	Картометрический метод	1	-
17103	633108.98	324910.81	Картометрический метод	1	-

2. Сведения о характерных точках границ объекта					
Обозначение характерных точек границ	Координаты, м		Метод определения координат характерной точки	Средняя квадратическая погрешность положения характерной точки (M _t), м	Описание обозначения точки на местности (при наличии)
	X	Y			
1	2	3	4	5	6
17104	633108.95	324910.82	Картометрический метод	1	-
17105	633108.96	324910.85	Картометрический метод	1	-
17106	633105.09	324911.88	Картометрический метод	1	-
17098	633078.21	324918.98	Картометрический метод	1	-
17107	633117.04	324859.70	Картометрический метод	1	-
17108	633110.95	324836.85	Картометрический метод	1	-
17109	633092.64	324769.66	Картометрический метод	1	-
17110	633061.04	324653.62	Картометрический метод	1	-
17111	633041.72	324572.81	Картометрический метод	1	-
17112	633030.88	324480.49	Картометрический метод	1	-
17113	633036.19	324419.03	Картометрический метод	1	-
17114	633104.57	324424.51	Картометрический метод	1	-
17115	633190.85	324452.62	Картометрический метод	1	-
17116	633189.20	324463.97	Картометрический метод	1	-
17117	633208.18	324465.94	Картометрический метод	1	-
17118	633208.48	324458.36	Картометрический метод	1	-
17119	633296.99	324476.01	Картометрический метод	1	-
17120	633288.12	324596.11	Картометрический метод	1	-
17121	633402.73	324609.67	Картометрический метод	1	-
17122	633391.82	324718.27	Картометрический метод	1	-
17123	633266.91	324713.95	Картометрический метод	1	-
17124	633255.12	324838.29	Картометрический метод	1	-
17125	633247.79	324839.63	Картометрический метод	1	-
17126	633214.92	324847.40	Картометрический метод	1	-
17127	633195.53	324853.55	Картометрический метод	1	-

2. Сведения о характерных точках границ объекта					
Обозначение характерных точек границ	Координаты, м		Метод определения координат характерной точки	Средняя квадратическая погрешность положения характерной точки (M _t), м	Описание обозначения точки на местности (при наличии)
	X	Y			
1	2	3	4	5	6
17128	633176.40	324854.16	Картометрический метод	1	-
17129	633153.12	324851.68	Картометрический метод	1	-
17130	633153.29	324849.12	Картометрический метод	1	-
17131	633153.29	324849.12	Картометрический метод	1	-
17132	633120.07	324858.80	Картометрический метод	1	-
17107	633117.04	324859.70	Картометрический метод	1	-
17133	633043.50	324811.69	Картометрический метод	1	-
17134	633029.88	324808.50	Картометрический метод	1	-
17135	633023.32	324806.98	Картометрический метод	1	-
17136	633013.93	324804.79	Картометрический метод	1	-
17137	633015.26	324797.50	Картометрический метод	1	-
17138	633017.18	324786.91	Картометрический метод	1	-
17139	633019.09	324774.81	Картометрический метод	1	-
17140	633017.61	324759.93	Картометрический метод	1	-
17141	633015.99	324744.12	Картометрический метод	1	-
17142	633016.04	324744.11	Картометрический метод	1	-
17143	633016.04	324744.11	Картометрический метод	1	-
17144	633016.48	324744.02	Картометрический метод	1	-
17145	633027.54	324741.87	Картометрический метод	1	-
17146	633051.56	324735.65	Картометрический метод	1	-
17147	633058.09	324760.81	Картометрический метод	1	-
17148	633072.89	324809.81	Картометрический метод	1	-
17149	633043.59	324811.68	Картометрический метод	1	-
17133	633043.50	324811.69	Картометрический метод	1	-
17150	632777.55	324707.53	Картометрический метод	1	-

2. Сведения о характерных точках границ объекта					
Обозначение характерных точек границ	Координаты, м		Метод определения координат характерной точки	Средняя квадратическая погрешность положения характерной точки (Mt), м	Описание обозначения точки на местности (при наличии)
	X	Y			
1	2	3	4	5	6
17151	632775.72	324747.41	Картометрический метод	1	-
17152	632727.58	324736.85	Картометрический метод	1	-
17153	632668.90	324721.19	Картометрический метод	1	-
17154	632703.10	324672.38	Картометрический метод	1	-
17150	632777.55	324707.53	Картометрический метод	1	-
17155	632232.78	324750.80	Картометрический метод	1	-
17156	632196.88	324745.14	Картометрический метод	1	-
17157	632202.98	324709.63	Картометрический метод	1	-
17158	632232.07	324685.30	Картометрический метод	1	-
17159	632243.82	324687.32	Картометрический метод	1	-
17155	632232.78	324750.80	Картометрический метод	1	-
17160	633153.29	324849.08	Картометрический метод	1	-
17161	633153.29	324849.08	Картометрический метод	1	-
17162	633153.29	324849.11	Картометрический метод	1	-
17160	633153.29	324849.08	Картометрический метод	1	-
17163	633153.35	324846.62	Картометрический метод	1	-
17164	633153.39	324842.51	Картометрический метод	1	-
17165	633153.38	324842.39	Картометрический метод	1	-
17166	633153.44	324842.45	Картометрический метод	1	-
17163	633153.35	324846.62	Картометрический метод	1	-
17167	630166.85	297540.57	Картометрический метод	1	-
17168	630162.80	297538.60	Картометрический метод	1	-
17169	630144.90	297542.30	Картометрический метод	1	-
17170	630122.34	297576.79	Картометрический метод	1	-
17171	630153.10	297582.74	Картометрический метод	1	-

2. Сведения о характерных точках границ объекта					
Обозначение характерных точек границ	Координаты, м		Метод определения координат характерной точки	Средняя квадратическая погрешность положения характерной точки (Mt), м	Описание обозначения точки на местности (при наличии)
	X	Y			
1	2	3	4	5	6
17167	630166.85	297540.57	Картометрический метод	1	-
3. Сведения о характерных точках части (частей) границы объекта					
Обозначение характерных точек части границы	Координаты, м		Метод определения координат характерной точки	Средняя квадратическая погрешность положения характерной точки (Mt), м	Описание обозначения точки на местности (при наличии)
	X	Y			
1	2	3	4	5	6
-	-	-	-	-	-

ТЕКСТОВОЕ ОПИСАНИЕ
местоположения границ населенных пунктов, территориальных зон

Прохождение границы		Описание прохождения границы
от точки	до точки	
1	2	3
-	-	-

ГРАФИЧЕСКОЕ ОПИСАНИЕ

местоположения границ населенных пунктов, территориальных зон, особо охраняемых природных территорий, зон с особыми условиями использования территории

Территориальная зона Ж-2 - Зона застройки малоэтажными многоквартирными жилыми домами, МО Ефремовский муниципальный округ, Тульская область

(наименование объекта, местоположение границ которого описано (далее - объект))

Раздел 1**Сведения об объекте**

№ п/п	Характеристики объекта	Описание характеристик
1	2	3
1.	Местоположение объекта	Тульская область, м.о Ефремовский
2.	Площадь объекта +/- величина погрешности определения площади (P +/- Дельта P)	154080 +/- 1374 м ²
3.	Иные характеристики объекта	-

Раздел 2

Сведения о местоположении границ объекта

1. Система координат МСК-71

2. Сведения о характерных точках границ объекта

Обозначение характерных точек границ	Координаты, м		Метод определения координат характерной точки	Средняя квадратическая погрешность положения характерной точки (Mt), м	Описание обозначения точки на местности (при наличии)
	X	Y			
1	2	3	4	5	6
1	627777.76	295677.70	Картометрический метод	1	-
2	627773.66	295679.22	Картометрический метод	1	-
3	627725.51	295695.20	Картометрический метод	1	-
4	627711.53	295699.90	Картометрический метод	1	-
5	627701.45	295703.66	Картометрический метод	1	-
6	627686.49	295666.01	Картометрический метод	1	-
7	627684.11	295660.46	Картометрический метод	1	-
8	627672.73	295633.88	Картометрический метод	1	-
9	627672.72	295633.81	Картометрический метод	1	-
10	627755.39	295607.40	Картометрический метод	1	-
1	627777.76	295677.70	Картометрический метод	1	-
11	626833.88	296458.76	Картометрический метод	1	-
12	626881.19	296482.60	Картометрический метод	1	-
13	626880.43	296483.88	Картометрический метод	1	-
14	626873.96	296494.59	Картометрический метод	1	-
15	626871.99	296497.76	Картометрический метод	1	-
16	626869.58	296501.72	Картометрический метод	1	-
17	626847.43	296535.67	Картометрический метод	1	-
18	626806.92	296511.70	Картометрический метод	1	-
19	626810.18	296503.37	Картометрический метод	1	-
20	626813.65	296495.51	Картометрический метод	1	-
21	626814.33	296495.91	Картометрический метод	1	-

2. Сведения о характерных точках границ объекта					
Обозначение характерных точек границ	Координаты, м		Метод определения координат характерной точки	Средняя квадратическая погрешность положения характерной точки (Mt), м	Описание обозначения точки на местности (при наличии)
	X	Y			
1	2	3	4	5	6
11	626833.88	296458.76	Картометрический метод	1	-
22	625476.76	303930.70	Картометрический метод	1	-
23	625450.68	303987.83	Картометрический метод	1	-
24	625436.01	303979.63	Картометрический метод	1	-
25	625332.96	303921.66	Картометрический метод	1	-
26	625216.26	303856.17	Картометрический метод	1	-
27	625244.39	303803.82	Картометрический метод	1	-
22	625476.76	303930.70	Картометрический метод	1	-
28	627960.90	295984.87	Картометрический метод	1	-
29	627953.58	295954.69	Картометрический метод	1	-
30	627936.72	295904.23	Картометрический метод	1	-
31	627919.13	295854.03	Картометрический метод	1	-
32	627927.64	295849.85	Картометрический метод	1	-
33	627927.02	295848.75	Картометрический метод	1	-
34	627936.42	295841.39	Картометрический метод	1	-
35	627957.76	295835.18	Картометрический метод	1	-
36	627989.48	295826.71	Картометрический метод	1	-
37	628005.56	295820.05	Картометрический метод	1	-
38	628002.78	295806.08	Картометрический метод	1	-
39	628011.68	295804.11	Картометрический метод	1	-
40	628012.05	295806.59	Картометрический метод	1	-
41	628027.41	295802.56	Картометрический метод	1	-
42	628030.67	295805.03	Картометрический метод	1	-
43	628039.45	295803.48	Картометрический метод	1	-
44	628046.73	295832.54	Картометрический метод	1	-

2. Сведения о характерных точках границ объекта					
Обозначение характерных точек границ	Координаты, м		Метод определения координат характерной точки	Средняя квадратическая погрешность положения характерной точки (M _t), м	Описание обозначения точки на местности (при наличии)
	X	Y			
1	2	3	4	5	6
45	628056.79	295857.89	Картометрический метод	1	-
46	628066.78	295888.23	Картометрический метод	1	-
47	628075.86	295917.82	Картометрический метод	1	-
48	628084.58	295946.76	Картометрический метод	1	-
49	628095.92	295983.20	Картометрический метод	1	-
50	628093.93	295983.76	Картометрический метод	1	-
51	628094.83	295987.31	Картометрический метод	1	-
52	627970.89	296021.36	Картометрический метод	1	-
28	627960.90	295984.87	Картометрический метод	1	-
53	627808.04	295720.22	Картометрический метод	1	-
54	627770.60	295602.50	Картометрический метод	1	-
55	627816.29	295587.38	Картометрический метод	1	-
56	627843.11	295669.22	Картометрический метод	1	-
57	627844.93	295674.95	Картометрический метод	1	-
58	627850.32	295687.16	Картометрический метод	1	-
59	627853.72	295698.70	Картометрический метод	1	-
60	627855.09	295703.30	Картометрический метод	1	-
61	627857.95	295702.45	Картометрический метод	1	-
62	627864.00	295700.65	Картометрический метод	1	-
63	627911.98	295685.43	Картометрический метод	1	-
64	627925.85	295725.94	Картометрический метод	1	-
65	627941.16	295778.18	Картометрический метод	1	-
66	627940.01	295778.53	Картометрический метод	1	-
67	627940.27	295779.34	Картометрический метод	1	-
68	627918.46	295785.70	Картометрический метод	1	-

2. Сведения о характерных точках границ объекта					
Обозначение характерных точек границ	Координаты, м		Метод определения координат характерной точки	Средняя квадратическая погрешность положения характерной точки (Mt), м	Описание обозначения точки на местности (при наличии)
	X	Y			
1	2	3	4	5	6
69	627918.73	295788.46	Картометрический метод	1	-
70	627840.25	295813.05	Картометрический метод	1	-
53	627808.04	295720.22	Картометрический метод	1	-
71	628217.70	294535.78	Картометрический метод	1	-
72	628207.14	294532.53	Картометрический метод	1	-
73	628134.16	294510.34	Картометрический метод	1	-
74	628103.50	294501.03	Картометрический метод	1	-
75	628115.44	294457.98	Картометрический метод	1	-
76	628127.81	294413.31	Картометрический метод	1	-
77	628157.65	294421.49	Картометрический метод	1	-
78	628231.37	294441.69	Картометрический метод	1	-
79	628242.35	294444.71	Картометрический метод	1	-
71	628217.70	294535.78	Картометрический метод	1	-
80	630093.69	297574.21	Картометрический метод	1	-
81	630092.47	297580.32	Картометрический метод	1	-
82	630107.82	297581.84	Картометрический метод	1	-
83	630108.50	297579.47	Картометрический метод	1	-
84	630122.34	297576.79	Картометрический метод	1	-
85	630109.20	297654.40	Картометрический метод	1	-
86	630072.10	297680.10	Картометрический метод	1	-
87	629839.50	297786.50	Картометрический метод	1	-
88	629821.32	297748.38	Картометрический метод	1	-
89	629787.52	297670.44	Картометрический метод	1	-
90	629785.86	297668.38	Картометрический метод	1	-
91	629780.48	297663.53	Картометрический метод	1	-

2. Сведения о характерных точках границ объекта					
Обозначение характерных точек границ	Координаты, м		Метод определения координат характерной точки	Средняя квадратическая погрешность положения характерной точки (M _t), м	Описание обозначения точки на местности (при наличии)
	X	Y			
1	2	3	4	5	6
92	629765.24	297657.16	Картометрический метод	1	-
93	629763.37	297657.14	Картометрический метод	1	-
94	629816.00	297587.40	Картометрический метод	1	-
95	629963.60	297515.70	Картометрический метод	1	-
96	629998.60	297540.40	Картометрический метод	1	-
80	630093.69	297574.21	Картометрический метод	1	-
97	629934.67	297568.38	Картометрический метод	1	-
98	629952.29	297610.50	Картометрический метод	1	-
99	629960.82	297631.86	Картометрический метод	1	-
100	629894.94	297659.92	Картометрический метод	1	-
101	629867.52	297595.55	Картометрический метод	1	-
97	629934.67	297568.38	Картометрический метод	1	-
102	642556.65	294515.23	Картометрический метод	1	-
103	642573.74	294572.81	Картометрический метод	1	-
104	642726.78	294528.93	Картометрический метод	1	-
105	642714.92	294489.61	Картометрический метод	1	-
106	642709.28	294478.58	Картометрический метод	1	-
107	642658.05	294481.48	Картометрический метод	1	-
108	642639.20	294465.39	Картометрический метод	1	-
109	642613.47	294440.83	Картометрический метод	1	-
110	642582.36	294392.67	Картометрический метод	1	-
111	642563.59	294325.81	Картометрический метод	1	-
112	642548.61	294327.24	Картометрический метод	1	-
113	642502.04	294469.70	Картометрический метод	1	-
114	642516.51	294523.52	Картометрический метод	1	-

2. Сведения о характерных точках границ объекта					
Обозначение характерных точек границ	Координаты, м		Метод определения координат характерной точки	Средняя квадратическая погрешность положения характерной точки (M _t), м	Описание обозначения точки на местности (при наличии)
	X	Y			
1	2	3	4	5	6
115	642517.68	294527.57	Картометрический метод	1	-
102	642556.65	294515.23	Картометрический метод	1	-
116	627687.06	296890.55	Картометрический метод	1	-
117	627692.79	296877.63	Картометрический метод	1	-
118	627719.65	296830.18	Картометрический метод	1	-
119	627696.02	296811.97	Картометрический метод	1	-
120	627668.68	296864.71	Картометрический метод	1	-
121	627662.51	296878.86	Картометрический метод	1	-
116	627687.06	296890.55	Картометрический метод	1	-
3. Сведения о характерных точках части (частей) границы объекта					
Обозначение характерных точек части границы	Координаты, м		Метод определения координат характерной точки	Средняя квадратическая погрешность положения характерной точки (M _t), м	Описание обозначения точки на местности (при наличии)
	X	Y			
1	2	3	4	5	6
-	-	-	-	-	-

ТЕКСТОВОЕ ОПИСАНИЕ
местоположения границ населенных пунктов, территориальных зон

Прохождение границы		Описание прохождения границы
от точки	до точки	
1	2	3
-	-	-

ГРАФИЧЕСКОЕ ОПИСАНИЕ

местоположения границ населенных пунктов, территориальных зон, особо охраняемых природных территорий, зон с особыми условиями использования территории

Территориальная зона Ж-3 - Зона застройки среднеэтажными жилыми домами, МО Ефремовский муниципальный округ, Тульская область

(наименование объекта, местоположение границ которого описано (далее - объект))

Раздел 1**Сведения об объекте**

№ п/п	Характеристики объекта	Описание характеристик
1	2	3
1.	Местоположение объекта	Тульская область, м.о Ефремовский
2.	Площадь объекта +/- величина погрешности определения площади (P +/- Дельта P)	1748288 +/- 4628 м ²
3.	Иные характеристики объекта	-

Раздел 2

Сведения о местоположении границ объекта

1. Система координат МСК-71

2. Сведения о характерных точках границ объекта

Обозначение характерных точек границ	Координаты, м		Метод определения координат характерной точки	Средняя квадратическая погрешность положения характерной точки (Mt), м	Описание обозначения точки на местности (при наличии)
	X	Y			
1	2	3	4	5	6
1	624378.17	297669.43	Картометрический метод	1	-
2	624325.03	297697.28	Картометрический метод	1	-
3	624322.76	297692.54	Картометрический метод	1	-
4	624311.68	297699.08	Картометрический метод	1	-
5	623992.09	297871.88	Картометрический метод	1	-
6	624011.04	297908.73	Картометрический метод	1	-
7	624002.86	297913.57	Картометрический метод	1	-
8	623988.20	297884.04	Картометрический метод	1	-
9	623947.98	297811.78	Картометрический метод	1	-
10	623938.56	297794.73	Картометрический метод	1	-
11	623947.32	297789.76	Картометрический метод	1	-
12	623987.26	297767.13	Картометрический метод	1	-
13	624111.86	297704.68	Картометрический метод	1	-
14	624047.13	297563.16	Картометрический метод	1	-
15	624083.44	297544.52	Картометрический метод	1	-
16	624097.18	297537.60	Картометрический метод	1	-
17	624106.51	297535.24	Картометрический метод	1	-
18	624189.92	297495.24	Картометрический метод	1	-
19	624192.90	297493.27	Картометрический метод	1	-
20	624194.76	297490.25	Картометрический метод	1	-
21	624194.76	297489.96	Картометрический метод	1	-
22	624394.58	297392.44	Картометрический метод	1	-

2. Сведения о характерных точках границ объекта					
Обозначение характерных точек границ	Координаты, м		Метод определения координат характерной точки	Средняя квадратическая погрешность положения характерной точки (M _t), м	Описание обозначения точки на местности (при наличии)
	X	Y			
1	2	3	4	5	6
23	624464.39	297484.77	Картометрический метод	1	-
24	624516.94	297577.85	Картометрический метод	1	-
25	624374.32	297662.09	Картометрический метод	1	-
1	624378.17	297669.43	Картометрический метод	1	-
26	626900.11	295563.86	Картометрический метод	1	-
27	626896.11	295574.65	Картометрический метод	1	-
28	626889.92	295603.63	Картометрический метод	1	-
29	626882.02	295640.72	Картометрический метод	1	-
30	626885.93	295641.68	Картометрический метод	1	-
31	626891.19	295645.32	Картометрический метод	1	-
32	626890.30	295656.70	Картометрический метод	1	-
33	626885.65	295671.13	Картометрический метод	1	-
34	626865.87	295732.29	Картометрический метод	1	-
35	626839.84	295722.50	Картометрический метод	1	-
36	626834.06	295711.72	Картометрический метод	1	-
37	626832.25	295708.58	Картометрический метод	1	-
38	626811.14	295700.42	Картометрический метод	1	-
39	626806.39	295703.28	Картометрический метод	1	-
40	626682.89	295638.27	Картометрический метод	1	-
41	626696.66	295611.83	Картометрический метод	1	-
42	626695.66	295610.50	Картометрический метод	1	-
43	626697.92	295603.52	Картометрический метод	1	-
44	626699.60	295604.50	Картометрический метод	1	-
45	626741.22	295522.40	Картометрический метод	1	-
46	626738.42	295520.00	Картометрический метод	1	-

2. Сведения о характерных точках границ объекта					
Обозначение характерных точек границ	Координаты, м		Метод определения координат характерной точки	Средняя квадратическая погрешность положения характерной точки (Mt), м	Описание обозначения точки на местности (при наличии)
	X	Y			
1	2	3	4	5	6
47	626745.84	295504.87	Картометрический метод	1	-
48	626752.51	295491.42	Картометрический метод	1	-
49	626762.59	295496.34	Картометрический метод	1	-
50	626864.66	295546.52	Картометрический метод	1	-
26	626900.11	295563.86	Картометрический метод	1	-
51	626943.81	293530.48	Картометрический метод	1	-
52	626936.99	293528.47	Картометрический метод	1	-
53	626899.73	293517.83	Картометрический метод	1	-
54	626875.30	293510.82	Картометрический метод	1	-
55	626849.85	293503.09	Картометрический метод	1	-
56	626868.00	293430.44	Картометрический метод	1	-
57	626891.40	293419.52	Картометрический метод	1	-
58	626974.65	293396.28	Картометрический метод	1	-
59	626983.52	293394.00	Картометрический метод	1	-
60	626997.08	293390.46	Картометрический метод	1	-
61	626994.95	293401.46	Картометрический метод	1	-
62	626990.66	293431.68	Картометрический метод	1	-
63	627012.09	293438.85	Картометрический метод	1	-
64	627015.42	293424.31	Картометрический метод	1	-
65	627018.94	293420.65	Картометрический метод	1	-
66	627023.25	293406.08	Картометрический метод	1	-
67	627027.27	293382.50	Картометрический метод	1	-
68	627050.59	293376.33	Картометрический метод	1	-
69	627089.34	293366.14	Картометрический метод	1	-
70	627131.44	293355.06	Картометрический метод	1	-

2. Сведения о характерных точках границ объекта					
Обозначение характерных точек границ	Координаты, м		Метод определения координат характерной точки	Средняя квадратическая погрешность положения характерной точки (M _t), м	Описание обозначения точки на местности (при наличии)
	X	Y			
1	2	3	4	5	6
71	627141.53	293352.41	Картометрический метод	1	-
72	627226.99	293338.27	Картометрический метод	1	-
73	627248.10	293345.91	Картометрический метод	1	-
74	627231.92	293404.41	Картометрический метод	1	-
75	627165.21	293645.40	Картометрический метод	1	-
76	627109.09	293630.18	Картометрический метод	1	-
77	627107.26	293636.75	Картометрический метод	1	-
78	627018.01	293612.93	Картометрический метод	1	-
79	627008.87	293610.35	Картометрический метод	1	-
80	627015.84	293582.97	Картометрический метод	1	-
81	626935.93	293558.86	Картометрический метод	1	-
51	626943.81	293530.48	Картометрический метод	1	-
82	627211.55	294378.37	Картометрический метод	1	-
83	627183.16	294377.23	Картометрический метод	1	-
84	627179.48	294412.87	Картометрический метод	1	-
85	627121.72	294521.81	Картометрический метод	1	-
86	627028.02	294702.57	Картометрический метод	1	-
87	626998.54	294727.41	Картометрический метод	1	-
88	626956.07	294804.58	Картометрический метод	1	-
89	626885.29	294793.52	Картометрический метод	1	-
90	626892.39	294753.83	Картометрический метод	1	-
91	626935.31	294666.70	Картометрический метод	1	-
92	627044.42	294478.50	Картометрический метод	1	-
93	627078.82	294418.81	Картометрический метод	1	-
94	627102.89	294373.89	Картометрический метод	1	-

2. Сведения о характерных точках границ объекта					
Обозначение характерных точек границ	Координаты, м		Метод определения координат характерной точки	Средняя квадратическая погрешность положения характерной точки (Mt), м	Описание обозначения точки на местности (при наличии)
	X	Y			
1	2	3	4	5	6
95	627145.08	294302.83	Картометрический метод	1	-
96	627186.44	294141.76	Картометрический метод	1	-
97	627215.04	294006.80	Картометрический метод	1	-
98	627216.22	294002.42	Картометрический метод	1	-
99	627261.28	294013.54	Картометрический метод	1	-
100	627260.52	294016.41	Картометрический метод	1	-
101	627208.36	294261.95	Картометрический метод	1	-
82	627211.55	294378.37	Картометрический метод	1	-
102	625287.48	304062.18	Картометрический метод	1	-
103	625275.58	304086.81	Картометрический метод	1	-
104	625274.39	304088.15	Картометрический метод	1	-
105	625241.77	304153.62	Картометрический метод	1	-
106	625233.66	304171.59	Картометрический метод	1	-
107	625274.12	304191.94	Картометрический метод	1	-
108	625323.99	304212.54	Картометрический метод	1	-
109	625407.30	304020.00	Картометрический метод	1	-
110	625616.81	304112.56	Картометрический метод	1	-
111	625629.58	304079.69	Картометрический метод	1	-
112	625533.58	304035.52	Картометрический метод	1	-
113	625523.82	304058.38	Картометрический метод	1	-
114	625422.33	304009.71	Картометрический метод	1	-
115	625436.01	303979.63	Картометрический метод	1	-
116	625332.96	303921.66	Картометрический метод	1	-
102	625287.48	304062.18	Картометрический метод	1	-
117	627597.93	294251.87	Картометрический метод	1	-

2. Сведения о характерных точках границ объекта					
Обозначение характерных точек границ	Координаты, м		Метод определения координат характерной точки	Средняя квадратическая погрешность положения характерной точки (Mt), м	Описание обозначения точки на местности (при наличии)
	X	Y			
1	2	3	4	5	6
118	627582.75	294247.67	Картометрический метод	1	-
119	627501.20	294226.94	Картометрический метод	1	-
120	627466.28	294218.09	Картометрический метод	1	-
121	627468.09	294209.71	Картометрический метод	1	-
122	627481.62	294143.00	Картометрический метод	1	-
123	627479.71	294142.49	Картометрический метод	1	-
124	627487.89	294111.55	Картометрический метод	1	-
125	627488.21	294110.02	Картометрический метод	1	-
126	627494.34	294111.78	Картометрический метод	1	-
127	627625.75	294144.63	Картометрический метод	1	-
128	627606.86	294218.21	Картометрический метод	1	-
117	627597.93	294251.87	Картометрический метод	1	-
129	627080.78	293735.50	Картометрический метод	1	-
130	627107.26	293636.75	Картометрический метод	1	-
131	627163.59	293651.23	Картометрический метод	1	-
132	627136.66	293748.71	Картометрический метод	1	-
133	627103.26	293869.68	Картометрический метод	1	-
134	627096.46	293867.94	Картометрический метод	1	-
135	627056.76	293858.26	Картометрический метод	1	-
136	627043.25	293854.70	Картометрический метод	1	-
137	626845.46	293804.23	Картометрический метод	1	-
138	626797.72	293792.29	Картометрический метод	1	-
139	626671.89	293760.78	Картометрический метод	1	-
140	626630.28	293750.38	Картометрический метод	1	-
141	626622.80	293747.77	Картометрический метод	1	-

2. Сведения о характерных точках границ объекта					
Обозначение характерных точек границ	Координаты, м		Метод определения координат характерной точки	Средняя квадратическая погрешность положения характерной точки (M _t), м	Описание обозначения точки на местности (при наличии)
	X	Y			
1	2	3	4	5	6
142	626660.95	293598.57	Картометрический метод	1	-
143	626707.38	293612.00	Картометрический метод	1	-
144	626734.62	293622.73	Картометрический метод	1	-
145	626782.02	293645.59	Картометрический метод	1	-
146	626787.27	293647.95	Картометрический метод	1	-
147	626825.87	293657.97	Картометрический метод	1	-
148	626833.16	293663.53	Картометрический метод	1	-
149	626849.90	293668.01	Картометрический метод	1	-
150	626946.07	293694.10	Картометрический метод	1	-
151	626960.19	293716.99	Картометрический метод	1	-
152	626980.05	293722.63	Картометрический метод	1	-
153	626980.69	293720.28	Картометрический метод	1	-
154	626989.40	293722.56	Картометрический метод	1	-
155	627078.09	293745.70	Картометрический метод	1	-
129	627080.78	293735.50	Картометрический метод	1	-
156	627077.15	293826.35	Картометрический метод	1	-
157	627079.21	293819.10	Картометрический метод	1	-
158	627062.24	293814.51	Картометрический метод	1	-
159	627060.53	293822.03	Картометрический метод	1	-
156	627077.15	293826.35	Картометрический метод	1	-
160	627081.02	295733.66	Картометрический метод	1	-
161	627052.06	295718.22	Картометрический метод	1	-
162	627020.84	295702.05	Картометрический метод	1	-
163	626957.29	295667.10	Картометрический метод	1	-
164	626959.70	295651.49	Картометрический метод	1	-

2. Сведения о характерных точках границ объекта					
Обозначение характерных точек границ	Координаты, м		Метод определения координат характерной точки	Средняя квадратическая погрешность положения характерной точки (M _t), м	Описание обозначения точки на местности (при наличии)
	X	Y			
1	2	3	4	5	6
165	626978.50	295579.63	Картометрический метод	1	-
166	627000.86	295508.02	Картометрический метод	1	-
167	627012.75	295482.20	Картометрический метод	1	-
168	627046.32	295501.15	Картометрический метод	1	-
169	627050.34	295503.47	Картометрический метод	1	-
170	627164.48	295568.03	Картометрический метод	1	-
171	627163.40	295571.80	Картометрический метод	1	-
172	627111.40	295675.21	Картометрический метод	1	-
160	627081.02	295733.66	Картометрический метод	1	-
173	626806.60	295350.37	Картометрический метод	1	-
174	626804.89	295345.89	Картометрический метод	1	-
175	626818.37	295335.66	Картометрический метод	1	-
176	626920.31	295275.73	Картометрический метод	1	-
177	626978.18	295239.92	Картометрический метод	1	-
178	626980.77	295208.25	Картометрический метод	1	-
179	626974.44	295149.81	Картометрический метод	1	-
180	626971.73	295120.72	Картометрический метод	1	-
181	626978.42	295099.71	Картометрический метод	1	-
182	626977.83	295084.32	Картометрический метод	1	-
183	626983.61	295084.20	Картометрический метод	1	-
184	627027.36	295084.59	Картометрический метод	1	-
185	627029.32	295246.13	Картометрический метод	1	-
186	627010.43	295260.64	Картометрический метод	1	-
187	626977.40	295286.04	Картометрический метод	1	-
188	626995.96	295318.99	Картометрический метод	1	-

2. Сведения о характерных точках границ объекта					
Обозначение характерных точек границ	Координаты, м		Метод определения координат характерной точки	Средняя квадратическая погрешность положения характерной точки (M _t), м	Описание обозначения точки на местности (при наличии)
	X	Y			
1	2	3	4	5	6
189	626889.52	295398.71	Картометрический метод	1	-
173	626806.60	295350.37	Картометрический метод	1	-
190	628036.02	293599.01	Картометрический метод	1	-
191	628025.48	293637.79	Картометрический метод	1	-
192	628019.98	293658.63	Картометрический метод	1	-
193	628021.10	293658.96	Картометрический метод	1	-
194	628013.34	293688.08	Картометрический метод	1	-
195	628012.11	293687.75	Картометрический метод	1	-
196	628006.95	293707.46	Картометрический метод	1	-
197	627995.46	293753.14	Картометрический метод	1	-
198	627878.10	293721.75	Картометрический метод	1	-
199	627770.32	293692.97	Картометрический метод	1	-
200	627776.14	293671.69	Картометрический метод	1	-
201	627805.23	293566.04	Картометрический метод	1	-
202	627805.34	293565.97	Картометрический метод	1	-
203	627813.19	293536.79	Картометрический метод	1	-
190	628036.02	293599.01	Картометрический метод	1	-
204	626583.72	295555.13	Картометрический метод	1	-
205	626623.65	295574.50	Картометрический метод	1	-
206	626659.64	295592.03	Картометрический метод	1	-
207	626554.92	295814.70	Картометрический метод	1	-
208	626528.44	295802.91	Картометрический метод	1	-
209	626505.97	295759.21	Картометрический метод	1	-
210	626565.03	295648.68	Картометрический метод	1	-
211	626546.32	295625.03	Картометрический метод	1	-

2. Сведения о характерных точках границ объекта					
Обозначение характерных точек границ	Координаты, м		Метод определения координат характерной точки	Средняя квадратическая погрешность положения характерной точки (M _t), м	Описание обозначения точки на местности (при наличии)
	X	Y			
1	2	3	4	5	6
212	626564.74	295583.42	Картометрический метод	1	-
213	626576.64	295571.26	Картометрический метод	1	-
204	626583.72	295555.13	Картометрический метод	1	-
214	628796.21	293926.50	Картометрический метод	1	-
215	628784.77	293926.66	Картометрический метод	1	-
216	628738.85	293927.34	Картометрический метод	1	-
217	628692.22	293926.84	Картометрический метод	1	-
218	628691.95	293897.02	Картометрический метод	1	-
219	628690.71	293808.84	Картометрический метод	1	-
220	628619.87	293763.68	Картометрический метод	1	-
221	628607.41	293758.08	Картометрический метод	1	-
222	628605.79	293898.33	Картометрический метод	1	-
223	628605.50	293926.55	Картометрический метод	1	-
224	628578.70	293927.79	Картометрический метод	1	-
225	628579.08	294014.58	Картометрический метод	1	-
226	628580.48	294084.57	Картометрический метод	1	-
227	628608.67	294084.20	Картометрический метод	1	-
228	628652.46	294083.80	Картометрический метод	1	-
229	628652.62	294069.92	Картометрический метод	1	-
230	628774.62	294068.43	Картометрический метод	1	-
231	628796.60	294057.89	Картометрический метод	1	-
232	628801.41	294136.16	Картометрический метод	1	-
233	628706.16	294235.11	Картометрический метод	1	-
234	628701.05	294230.29	Картометрический метод	1	-
235	628680.88	294211.42	Картометрический метод	1	-

2. Сведения о характерных точках границ объекта					
Обозначение характерных точек границ	Координаты, м		Метод определения координат характерной точки	Средняя квадратическая погрешность положения характерной точки (M _t), м	Описание обозначения точки на местности (при наличии)
	X	Y			
1	2	3	4	5	6
236	628662.64	294230.91	Картометрический метод	1	-
237	628682.80	294249.80	Картометрический метод	1	-
238	628687.66	294254.35	Картометрический метод	1	-
239	628655.45	294287.82	Картометрический метод	1	-
240	628651.99	294309.60	Картометрический метод	1	-
241	628668.15	294625.71	Картометрический метод	1	-
242	628672.55	294774.25	Картометрический метод	1	-
243	628672.88	294786.55	Картометрический метод	1	-
244	628604.61	294805.60	Картометрический метод	1	-
245	628594.85	294807.69	Картометрический метод	1	-
246	628532.34	294824.87	Картометрический метод	1	-
247	628472.82	294840.41	Картометрический метод	1	-
248	628472.28	294841.42	Картометрический метод	1	-
249	628448.08	294848.07	Картометрический метод	1	-
250	628326.63	294881.59	Картометрический метод	1	-
251	628324.75	294881.80	Картометрический метод	1	-
252	628320.06	294881.51	Картометрический метод	1	-
253	628318.73	294881.32	Картометрический метод	1	-
254	628313.93	294879.96	Картометрический метод	1	-
255	628312.03	294878.98	Картометрический метод	1	-
256	628302.84	294872.17	Картометрический метод	1	-
257	628300.94	294869.78	Картометрический метод	1	-
258	628300.70	294868.91	Картометрический метод	1	-
259	628290.30	294829.46	Картометрический метод	1	-
260	628241.33	294852.47	Картометрический метод	1	-

2. Сведения о характерных точках границ объекта					
Обозначение характерных точек границ	Координаты, м		Метод определения координат характерной точки	Средняя квадратическая погрешность положения характерной точки (Mt), м	Описание обозначения точки на местности (при наличии)
	X	Y			
1	2	3	4	5	6
261	628228.99	294864.56	Картометрический метод	1	-
262	628110.37	295022.31	Картометрический метод	1	-
263	628102.33	295032.83	Картометрический метод	1	-
264	628108.15	295010.62	Картометрический метод	1	-
265	628115.58	294983.31	Картометрический метод	1	-
266	628096.91	294976.74	Картометрический метод	1	-
267	628098.10	294972.57	Картометрический метод	1	-
268	628103.91	294951.24	Картометрический метод	1	-
269	628217.70	294535.78	Картометрический метод	1	-
270	628223.29	294515.55	Картометрический метод	1	-
271	628242.35	294444.71	Картометрический метод	1	-
272	628272.56	294332.52	Картометрический метод	1	-
273	628302.91	294220.09	Картометрический метод	1	-
274	628179.28	294186.57	Картометрический метод	1	-
275	628159.09	294181.14	Картометрический метод	1	-
276	628005.79	294139.32	Картометрический метод	1	-
277	628002.89	294138.62	Картометрический метод	1	-
278	627962.06	294127.95	Картометрический метод	1	-
279	627966.98	294107.63	Картометрический метод	1	-
280	628004.25	294117.80	Картометрический метод	1	-
281	628006.51	294109.74	Картометрический метод	1	-
282	628008.34	294103.36	Картометрический метод	1	-
283	627988.27	294097.46	Картометрический метод	1	-
284	627976.55	294094.02	Картометрический метод	1	-
285	627978.79	294084.23	Картометрический метод	1	-

2. Сведения о характерных точках границ объекта					
Обозначение характерных точек границ	Координаты, м		Метод определения координат характерной точки	Средняя квадратическая погрешность положения характерной точки (M _t), м	Описание обозначения точки на местности (при наличии)
	X	Y			
1	2	3	4	5	6
286	627982.98	294067.80	Картометрический метод	1	-
287	627977.18	294066.12	Картометрический метод	1	-
288	628039.00	293853.11	Картометрический метод	1	-
289	628051.61	293856.34	Картометрический метод	1	-
290	628072.47	293861.64	Картометрический метод	1	-
291	628077.83	293862.92	Картометрический метод	1	-
292	628084.47	293834.96	Картометрический метод	1	-
293	628133.23	293848.43	Картометрический метод	1	-
294	628155.88	293854.18	Картометрический метод	1	-
295	628167.48	293857.48	Картометрический метод	1	-
296	628167.59	293856.95	Картометрический метод	1	-
297	628218.81	293870.81	Картометрический метод	1	-
298	628223.03	293871.83	Картометрический метод	1	-
299	628259.22	293751.55	Картометрический метод	1	-
300	628109.12	293706.60	Картометрический метод	1	-
301	628113.75	293689.70	Картометрический метод	1	-
302	628115.91	293680.98	Картометрический метод	1	-
303	628110.10	293679.51	Картометрический метод	1	-
304	628093.92	293675.63	Картометрический метод	1	-
305	628088.34	293674.35	Картометрический метод	1	-
306	628103.85	293617.40	Картометрический метод	1	-
307	628103.85	293617.26	Картометрический метод	1	-
308	628110.86	293579.20	Картометрический метод	1	-
309	628161.22	293388.78	Картометрический метод	1	-
310	628159.42	293360.23	Картометрический метод	1	-

2. Сведения о характерных точках границ объекта					
Обозначение характерных точек границ	Координаты, м		Метод определения координат характерной точки	Средняя квадратическая погрешность положения характерной точки (M _t), м	Описание обозначения точки на местности (при наличии)
	X	Y			
1	2	3	4	5	6
311	628186.44	293370.95	Картометрический метод	1	-
312	628234.08	293375.87	Картометрический метод	1	-
313	628232.19	293384.60	Картометрический метод	1	-
314	628274.22	293393.38	Картометрический метод	1	-
315	628362.29	293421.42	Картометрический метод	1	-
316	628413.03	293457.24	Картометрический метод	1	-
317	628524.51	293539.04	Картометрический метод	1	-
318	628550.48	293554.66	Картометрический метод	1	-
319	628660.55	293628.52	Картометрический метод	1	-
320	628696.71	293663.73	Картометрический метод	1	-
321	628720.71	293708.00	Картометрический метод	1	-
322	628745.40	293778.88	Картометрический метод	1	-
214	628796.21	293926.50	Картометрический метод	1	-
323	628549.54	294808.25	Картометрический метод	1	-
324	628541.82	294779.43	Картометрический метод	1	-
325	628537.46	294764.41	Картометрический метод	1	-
326	628557.20	294758.67	Картометрический метод	1	-
327	628561.57	294773.74	Картометрический метод	1	-
328	628569.41	294802.78	Картометрический метод	1	-
323	628549.54	294808.25	Картометрический метод	1	-
329	628325.86	293515.89	Картометрический метод	1	-
330	628330.43	293517.25	Картометрический метод	1	-
331	628407.19	293536.96	Картометрический метод	1	-
332	628376.31	293642.55	Картометрический метод	1	-
333	628293.98	293621.08	Картометрический метод	1	-

2. Сведения о характерных точках границ объекта					
Обозначение характерных точек границ	Координаты, м		Метод определения координат характерной точки	Средняя квадратическая погрешность положения характерной точки (M _t), м	Описание обозначения точки на местности (при наличии)
	X	Y			
1	2	3	4	5	6
334	628320.66	293518.82	Картометрический метод	1	-
329	628325.86	293515.89	Картометрический метод	1	-
335	628210.19	294638.86	Картометрический метод	1	-
336	628229.12	294569.76	Картометрический метод	1	-
337	628233.61	294585.31	Картометрический метод	1	-
338	628234.76	294589.24	Картометрический метод	1	-
339	628246.00	294637.78	Картометрический метод	1	-
340	628245.22	294637.92	Картометрический метод	1	-
341	628222.01	294642.77	Картометрический метод	1	-
342	628220.39	294636.08	Картометрический метод	1	-
343	628212.18	294638.30	Картометрический метод	1	-
335	628210.19	294638.86	Картометрический метод	1	-
344	628519.22	293556.76	Картометрический метод	1	-
345	628543.10	293575.47	Картометрический метод	1	-
346	628540.46	293579.19	Картометрический метод	1	-
347	628536.06	293585.30	Картометрический метод	1	-
348	628517.80	293572.29	Картометрический метод	1	-
349	628515.22	293570.44	Картометрический метод	1	-
344	628519.22	293556.76	Картометрический метод	1	-
350	628263.14	294444.26	Картометрический метод	1	-
351	628271.28	294446.60	Картометрический метод	1	-
352	628312.13	294458.81	Картометрический метод	1	-
353	628299.20	294505.28	Картометрический метод	1	-
354	628297.38	294511.52	Картометрический метод	1	-
355	628374.11	294529.48	Картометрический метод	1	-

2. Сведения о характерных точках границ объекта					
Обозначение характерных точек границ	Координаты, м		Метод определения координат характерной точки	Средняя квадратическая погрешность положения характерной точки (M _t), м	Описание обозначения точки на местности (при наличии)
	X	Y			
1	2	3	4	5	6
356	628448.33	294528.59	Картометрический метод	1	-
357	628451.17	294449.15	Картометрический метод	1	-
358	628447.12	294361.27	Картометрический метод	1	-
359	628511.32	294359.47	Картометрический метод	1	-
360	628541.36	294358.59	Картометрический метод	1	-
361	628543.69	294428.56	Картометрический метод	1	-
362	628531.55	294428.86	Картометрический метод	1	-
363	628532.31	294450.88	Картометрический метод	1	-
364	628514.28	294451.37	Картометрический метод	1	-
365	628514.02	294542.83	Картометрический метод	1	-
366	628546.52	294542.93	Картометрический метод	1	-
367	628547.30	294603.42	Картометрический метод	1	-
368	628520.17	294604.86	Картометрический метод	1	-
369	628523.14	294733.43	Картометрический метод	1	-
370	628441.04	294736.13	Картометрический метод	1	-
371	628438.07	294644.57	Картометрический метод	1	-
372	628385.86	294657.04	Картометрический метод	1	-
373	628372.25	294665.32	Картометрический метод	1	-
374	628282.01	294692.05	Картометрический метод	1	-
375	628270.35	294694.84	Картометрический метод	1	-
376	628235.04	294547.97	Картометрический метод	1	-
377	628242.58	294520.86	Картометрический метод	1	-
378	628242.69	294520.19	Картометрический метод	1	-
379	628242.79	294519.87	Картометрический метод	1	-
350	628263.14	294444.26	Картометрический метод	1	-

2. Сведения о характерных точках границ объекта					
Обозначение характерных точек границ	Координаты, м		Метод определения координат характерной точки	Средняя квадратическая погрешность положения характерной точки (M _t), м	Описание обозначения точки на местности (при наличии)
	X	Y			
1	2	3	4	5	6
380	628461.48	293681.73	Картометрический метод	1	-
381	628457.59	293695.20	Картометрический метод	1	-
382	628443.09	293690.99	Картометрический метод	1	-
383	628431.59	293687.68	Картометрический метод	1	-
384	628435.48	293674.19	Картометрический метод	1	-
385	628446.98	293677.50	Картометрический метод	1	-
380	628461.48	293681.73	Картометрический метод	1	-
386	628351.79	294232.50	Картометрический метод	1	-
387	628350.92	294236.19	Картометрический метод	1	-
388	628349.11	294243.68	Картометрический метод	1	-
389	628337.60	294240.79	Картометрический метод	1	-
390	628326.67	294238.28	Картометрический метод	1	-
391	628319.20	294236.47	Картометрический метод	1	-
392	628322.33	294225.00	Картометрический метод	1	-
386	628351.79	294232.50	Картометрический метод	1	-
393	628505.21	293703.11	Картометрический метод	1	-
394	628522.35	293678.59	Картометрический метод	1	-
395	628545.33	293694.56	Картометрический метод	1	-
396	628528.19	293719.19	Картометрический метод	1	-
393	628505.21	293703.11	Картометрический метод	1	-
397	628317.27	294170.78	Картометрический метод	1	-
398	628308.42	294200.84	Картометрический метод	1	-
399	628295.36	294197.54	Картометрический метод	1	-
400	628244.59	294183.63	Картометрический метод	1	-
401	628245.02	294182.15	Картометрический метод	1	-

2. Сведения о характерных точках границ объекта					
Обозначение характерных точек границ	Координаты, м		Метод определения координат характерной точки	Средняя квадратическая погрешность положения характерной точки (M _t), м	Описание обозначения точки на местности (при наличии)
	X	Y			
1	2	3	4	5	6
402	628246.85	294175.44	Картометрический метод	1	-
403	628290.14	294187.02	Картометрический метод	1	-
404	628292.73	294178.24	Картометрический метод	1	-
405	628296.51	294164.83	Картометрический метод	1	-
406	628310.90	294168.84	Картометрический метод	1	-
397	628317.27	294170.78	Картометрический метод	1	-
407	628283.49	293801.63	Картометрический метод	1	-
408	628284.46	293797.74	Картометрический метод	1	-
409	628287.91	293798.58	Картометрический метод	1	-
410	628288.67	293795.43	Картометрический метод	1	-
411	628290.56	293795.94	Картометрический метод	1	-
412	628298.73	293763.44	Картометрический метод	1	-
413	628307.32	293765.56	Картометрический метод	1	-
414	628296.49	293809.22	Картометрический метод	1	-
415	628287.88	293807.09	Картометрический метод	1	-
416	628288.43	293804.87	Картометрический метод	1	-
417	628286.41	293804.42	Картометрический метод	1	-
418	628286.95	293802.48	Картометрический метод	1	-
407	628283.49	293801.63	Картометрический метод	1	-
419	628417.73	294228.55	Картометрический метод	1	-
420	628327.82	294205.74	Картометрический метод	1	-
421	628326.49	294205.49	Картометрический метод	1	-
422	628328.85	294197.11	Картометрический метод	1	-
423	628329.60	294194.35	Картометрический метод	1	-
424	628330.69	294190.66	Картометрический метод	1	-

2. Сведения о характерных точках границ объекта					
Обозначение характерных точек границ	Координаты, м		Метод определения координат характерной точки	Средняя квадратическая погрешность положения характерной точки (M _t), м	Описание обозначения точки на местности (при наличии)
	X	Y			
1	2	3	4	5	6
425	628339.10	294162.36	Картометрический метод	1	-
426	628348.27	294164.47	Картометрический метод	1	-
427	628339.20	294197.07	Картометрический метод	1	-
428	628353.04	294200.84	Картометрический метод	1	-
429	628355.32	294194.45	Картометрический метод	1	-
430	628360.90	294196.47	Картометрический метод	1	-
431	628358.84	294202.32	Картометрический метод	1	-
432	628420.55	294219.08	Картометрический метод	1	-
419	628417.73	294228.55	Картометрический метод	1	-
433	628186.88	294008.32	Картометрический метод	1	-
434	628103.77	293986.41	Картометрический метод	1	-
435	628107.74	293971.31	Картометрический метод	1	-
436	628110.54	293972.02	Картометрический метод	1	-
437	628134.38	293889.51	Картометрический метод	1	-
438	628143.19	293854.64	Картометрический метод	1	-
439	628217.82	293873.96	Картометрический метод	1	-
440	628221.73	293874.92	Картометрический метод	1	-
433	628186.88	294008.32	Картометрический метод	1	-
441	628201.97	294038.76	Картометрический метод	1	-
442	628197.13	294056.60	Картометрический метод	1	-
443	628190.88	294054.86	Картометрический метод	1	-
444	628195.61	294037.08	Картометрический метод	1	-
441	628201.97	294038.76	Картометрический метод	1	-
445	625381.40	303685.08	Картометрический метод	1	-
446	625381.41	303685.09	Картометрический метод	1	-

2. Сведения о характерных точках границ объекта					
Обозначение характерных точек границ	Координаты, м		Метод определения координат характерной точки	Средняя квадратическая погрешность положения характерной точки (Mt), м	Описание обозначения точки на местности (при наличии)
	X	Y			
1	2	3	4	5	6
447	625453.64	303740.99	Картометрический метод	1	-
448	625497.49	303774.94	Картометрический метод	1	-
449	625497.80	303775.16	Картометрический метод	1	-
450	625532.20	303801.78	Картометрический метод	1	-
451	625531.52	303803.16	Картометрический метод	1	-
452	625477.66	303921.61	Картометрический метод	1	-
453	625329.39	303845.39	Картометрический метод	1	-
445	625381.40	303685.08	Картометрический метод	1	-
454	627591.73	295664.49	Картометрический метод	1	-
455	627591.67	295664.51	Картометрический метод	1	-
456	627592.43	295666.83	Картометрический метод	1	-
457	627623.27	295770.06	Картометрический метод	1	-
458	627634.02	295765.20	Картометрический метод	1	-
459	627638.11	295763.65	Картометрический метод	1	-
460	627668.19	295752.26	Картометрический метод	1	-
461	627685.62	295808.13	Картометрический метод	1	-
462	627685.66	295808.12	Картометрический метод	1	-
463	627685.67	295808.15	Картометрический метод	1	-
464	627752.10	295785.19	Картометрический метод	1	-
466	627743.85	295760.52	Картометрический метод	1	-
467	627743.83	295760.47	Картометрический метод	1	-
468	627743.08	295760.74	Картометрический метод	1	-
469	627736.89	295742.13	Картометрический метод	1	-
470	627738.76	295741.51	Картометрический метод	1	-
471	627743.09	295740.62	Картометрический метод	1	-

2. Сведения о характерных точках границ объекта					
Обозначение характерных точек границ	Координаты, м		Метод определения координат характерной точки	Средняя квадратическая погрешность положения характерной точки (M _t), м	Описание обозначения точки на местности (при наличии)
	X	Y			
1	2	3	4	5	6
472	627755.97	295737.94	Картометрический метод	1	-
473	627769.24	295733.09	Картометрический метод	1	-
474	627789.01	295725.87	Картометрический метод	1	-
475	627792.70	295724.79	Картометрический метод	1	-
476	627792.69	295724.74	Картометрический метод	1	-
477	627808.00	295720.18	Картометрический метод	1	-
478	627840.25	295813.05	Картометрический метод	1	-
479	627893.92	295796.24	Картометрический метод	1	-
480	627899.22	295809.45	Картометрический метод	1	-
481	627968.85	296025.44	Картометрический метод	1	-
482	627973.55	296040.72	Картометрический метод	1	-
483	628091.74	296004.93	Картометрический метод	1	-
484	628107.95	296058.84	Картометрический метод	1	-
485	628083.61	296066.68	Картометрический метод	1	-
486	628045.38	296078.98	Картометрический метод	1	-
487	628033.22	296082.89	Картометрический метод	1	-
488	628014.56	296088.89	Картометрический метод	1	-
489	627996.16	296094.82	Картометрический метод	1	-
490	627937.09	296113.80	Картометрический метод	1	-
491	627933.64	296115.04	Картометрический метод	1	-
492	627933.65	296115.07	Картометрический метод	1	-
493	627933.62	296115.07	Картометрический метод	1	-
494	627980.69	296262.94	Картометрический метод	1	-
495	627980.71	296262.94	Картометрический метод	1	-
496	627985.63	296278.15	Картометрический метод	1	-

2. Сведения о характерных точках границ объекта					
Обозначение характерных точек границ	Координаты, м		Метод определения координат характерной точки	Средняя квадратическая погрешность положения характерной точки (M _t), м	Описание обозначения точки на местности (при наличии)
	X	Y			
1	2	3	4	5	6
497	627997.55	296314.44	Картометрический метод	1	-
498	628020.26	296383.41	Картометрический метод	1	-
499	628020.69	296383.18	Картометрический метод	1	-
500	628020.97	296383.08	Картометрический метод	1	-
501	628056.71	296370.81	Картометрический метод	1	-
502	628061.54	296374.47	Картометрический метод	1	-
503	628061.58	296374.51	Картометрический метод	1	-
504	628076.35	296417.91	Картометрический метод	1	-
505	628076.38	296417.91	Картометрический метод	1	-
506	628076.39	296417.94	Картометрический метод	1	-
507	628079.21	296417.10	Картометрический метод	1	-
508	628093.96	296456.26	Картометрический метод	1	-
509	628095.34	296460.36	Картометрический метод	1	-
510	628151.40	296442.60	Картометрический метод	1	-
511	628151.39	296442.57	Картометрический метод	1	-
512	628151.48	296442.55	Картометрический метод	1	-
513	628150.23	296439.01	Картометрический метод	1	-
514	628150.23	296439.00	Картометрический метод	1	-
515	628147.26	296429.97	Картометрический метод	1	-
516	628146.71	296428.32	Картометрический метод	1	-
517	628134.52	296391.33	Картометрический метод	1	-
518	628137.40	296389.96	Картометрический метод	1	-
519	628136.31	296386.44	Картометрический метод	1	-
520	628135.61	296384.06	Картометрический метод	1	-
521	628141.58	296382.12	Картометрический метод	1	-

2. Сведения о характерных точках границ объекта					
Обозначение характерных точек границ	Координаты, м		Метод определения координат характерной точки	Средняя квадратическая погрешность положения характерной точки (M _t), м	Описание обозначения точки на местности (при наличии)
	X	Y			
1	2	3	4	5	6
522	628200.98	296363.67	Картометрический метод	1	-
523	628201.32	296363.58	Картометрический метод	1	-
524	628210.24	296361.11	Картометрический метод	1	-
525	628210.24	296361.12	Картометрический метод	1	-
526	628211.01	296360.91	Картометрический метод	1	-
527	628211.01	296360.89	Картометрический метод	1	-
528	628211.03	296360.88	Картометрический метод	1	-
529	628228.95	296418.04	Картометрический метод	1	-
530	628234.22	296434.79	Картометрический метод	1	-
531	628289.47	296612.90	Картометрический метод	1	-
532	628228.78	296631.69	Картометрический метод	1	-
533	628151.20	296654.32	Картометрический метод	1	-
534	628163.28	296682.84	Картометрический метод	1	-
535	628124.62	296701.42	Картометрический метод	1	-
536	628110.11	296708.31	Картометрический метод	1	-
537	628109.77	296707.38	Картометрический метод	1	-
538	628091.19	296650.82	Картометрический метод	1	-
539	628046.03	296666.18	Картометрический метод	1	-
540	628044.31	296660.71	Картометрический метод	1	-
541	628040.40	296647.43	Картометрический метод	1	-
542	628034.30	296649.50	Картометрический метод	1	-
543	628025.56	296620.61	Картометрический метод	1	-
544	628029.66	296619.50	Картометрический метод	1	-
545	628037.48	296599.28	Картометрический метод	1	-
546	628019.40	296548.20	Картометрический метод	1	-

2. Сведения о характерных точках границ объекта					
Обозначение характерных точек границ	Координаты, м		Метод определения координат характерной точки	Средняя квадратическая погрешность положения характерной точки (M _t), м	Описание обозначения точки на местности (при наличии)
	X	Y			
1	2	3	4	5	6
547	627954.52	296572.13	Картометрический метод	1	-
548	627965.77	296608.15	Картометрический метод	1	-
549	627977.72	296645.90	Картометрический метод	1	-
550	627980.03	296653.97	Картометрический метод	1	-
551	627984.04	296666.13	Картометрический метод	1	-
552	627918.37	296687.96	Картометрический метод	1	-
553	627942.85	296756.91	Картометрический метод	1	-
554	627959.09	296823.60	Картометрический метод	1	-
555	627941.27	296833.22	Картометрический метод	1	-
556	627940.46	296831.34	Картометрический метод	1	-
557	627939.54	296828.61	Картометрический метод	1	-
558	627937.46	296820.60	Картометрический метод	1	-
559	627932.84	296802.98	Картометрический метод	1	-
560	627918.77	296753.60	Картометрический метод	1	-
561	627911.31	296729.45	Картометрический метод	1	-
562	627895.03	296680.43	Картометрический метод	1	-
563	627890.91	296668.57	Картометрический метод	1	-
564	627864.41	296680.06	Картометрический метод	1	-
565	627861.98	296681.89	Картометрический метод	1	-
566	627861.33	296683.09	Картометрический метод	1	-
567	627803.19	296711.57	Картометрический метод	1	-
568	627769.19	296615.16	Картометрический метод	1	-
569	627769.81	296614.97	Картометрический метод	1	-
570	627770.14	296614.86	Картометрический метод	1	-
571	627772.60	296614.09	Картометрический метод	1	-

2. Сведения о характерных точках границ объекта					
Обозначение характерных точек границ	Координаты, м		Метод определения координат характерной точки	Средняя квадратическая погрешность положения характерной точки (M _t), м	Описание обозначения точки на местности (при наличии)
	X	Y			
1	2	3	4	5	6
572	627779.02	296612.06	Картометрический метод	1	-
573	627786.84	296609.61	Картометрический метод	1	-
574	627784.83	296602.52	Картометрический метод	1	-
575	627782.02	296592.48	Картометрический метод	1	-
576	627781.79	296591.77	Картометрический метод	1	-
577	627781.13	296589.81	Картометрический метод	1	-
578	627752.68	296599.24	Картометрический метод	1	-
579	627738.04	296604.13	Картометрический метод	1	-
580	627542.00	296669.42	Картометрический метод	1	-
581	627537.06	296654.20	Картометрический метод	1	-
582	627526.06	296621.84	Картометрический метод	1	-
583	627510.98	296627.09	Картометрический метод	1	-
584	627504.22	296607.00	Картометрический метод	1	-
585	627501.41	296598.84	Картометрический метод	1	-
586	627498.66	296590.74	Картометрический метод	1	-
587	627489.91	296564.89	Картометрический метод	1	-
588	627489.90	296564.90	Картометрический метод	1	-
589	627481.13	296567.95	Картометрический метод	1	-
590	627456.17	296575.61	Картометрический метод	1	-
591	627438.41	296581.02	Картометрический метод	1	-
592	627443.58	296597.01	Картометрический метод	1	-
593	627421.27	296603.19	Картометрический метод	1	-
594	627415.28	296604.45	Картометрический метод	1	-
595	627409.32	296586.25	Картометрический метод	1	-
596	627370.58	296598.26	Картометрический метод	1	-

2. Сведения о характерных точках границ объекта					
Обозначение характерных точек границ	Координаты, м		Метод определения координат характерной точки	Средняя квадратическая погрешность положения характерной точки (M _t), м	Описание обозначения точки на местности (при наличии)
	X	Y			
1	2	3	4	5	6
597	627360.38	296602.57	Картометрический метод	1	-
598	627352.04	296604.26	Картометрический метод	1	-
599	627350.33	296599.53	Картометрический метод	1	-
600	627335.90	296603.62	Картометрический метод	1	-
601	627328.80	296616.60	Картометрический метод	1	-
602	627291.71	296625.60	Картометрический метод	1	-
603	627251.87	296495.94	Картометрический метод	1	-
604	627391.09	296452.44	Картометрический метод	1	-
605	627448.01	296433.36	Картометрический метод	1	-
606	627403.00	296291.26	Картометрический метод	1	-
607	627382.34	296225.67	Картометрический метод	1	-
608	627377.40	296210.46	Картометрический метод	1	-
609	627344.74	296111.06	Картометрический метод	1	-
610	627307.35	295997.26	Картометрический метод	1	-
611	627201.19	296033.60	Картометрический метод	1	-
612	627199.48	296017.29	Картометрический метод	1	-
613	627199.02	296016.17	Картометрический метод	1	-
614	627185.58	295970.72	Картометрический метод	1	-
615	627194.89	295967.81	Картометрический метод	1	-
616	627195.75	295965.52	Картометрический метод	1	-
617	627210.84	295960.50	Картометрический метод	1	-
618	627233.33	295948.78	Картометрический метод	1	-
619	627259.37	295936.41	Картометрический метод	1	-
620	627283.89	295929.68	Картометрический метод	1	-
621	627286.56	295928.79	Картометрический метод	1	-

2. Сведения о характерных точках границ объекта					
Обозначение характерных точек границ	Координаты, м		Метод определения координат характерной точки	Средняя квадратическая погрешность положения характерной точки (M _t), м	Описание обозначения точки на местности (при наличии)
	X	Y			
1	2	3	4	5	6
622	627283.69	295919.98	Картометрический метод	1	-
623	627244.12	295796.96	Картометрический метод	1	-
624	627239.64	295783.15	Картометрический метод	1	-
625	627178.29	295803.20	Картометрический метод	1	-
626	627175.97	295804.51	Картометрический метод	1	-
627	627134.73	295820.75	Картометрический метод	1	-
628	627170.20	295737.50	Картометрический метод	1	-
629	627180.25	295715.38	Картометрический метод	1	-
630	627183.66	295712.74	Картометрический метод	1	-
631	627212.92	295700.49	Картометрический метод	1	-
632	627186.09	295616.96	Картометрический метод	1	-
633	627177.15	295588.99	Картометрический метод	1	-
634	627176.69	295587.72	Картометрический метод	1	-
635	627186.88	295570.90	Картометрический метод	1	-
636	627197.42	295603.39	Картометрический метод	1	-
637	627207.19	295601.03	Картометрический метод	1	-
638	627227.74	295596.22	Картометрический метод	1	-
639	627254.49	295612.03	Картометрический метод	1	-
640	627261.45	295618.10	Картометрический метод	1	-
641	627275.07	295633.83	Картометрический метод	1	-
642	627283.53	295669.83	Картометрический метод	1	-
643	627302.40	295665.36	Картометрический метод	1	-
644	627307.24	295670.87	Картометрический метод	1	-
645	627333.92	295725.43	Картометрический метод	1	-
646	627406.16	295702.33	Картометрический метод	1	-

2. Сведения о характерных точках границ объекта					
Обозначение характерных точек границ	Координаты, м		Метод определения координат характерной точки	Средняя квадратическая погрешность положения характерной точки (M _t), м	Описание обозначения точки на местности (при наличии)
	X	Y			
1	2	3	4	5	6
647	627383.99	295665.67	Картометрический метод	1	-
648	627424.62	295595.95	Картометрический метод	1	-
649	627550.49	295594.75	Картометрический метод	1	-
650	627556.28	295629.22	Картометрический метод	1	-
651	627556.63	295630.69	Картометрический метод	1	-
652	627562.94	295652.05	Картометрический метод	1	-
653	627585.90	295644.73	Картометрический метод	1	-
654	627590.39	295660.02	Картометрический метод	1	-
454	627591.73	295664.49	Картометрический метод	1	-
655	627426.78	296018.74	Картометрический метод	1	-
656	627476.68	296002.18	Картометрический метод	1	-
657	627551.71	295979.18	Картометрический метод	1	-
658	627551.73	295979.23	Картометрический метод	1	-
659	627551.74	295979.22	Картометрический метод	1	-
660	627566.67	296029.09	Картометрический метод	1	-
661	627578.42	296026.37	Картометрический метод	1	-
662	627583.81	296055.09	Картометрический метод	1	-
663	627581.00	296056.09	Картометрический метод	1	-
664	627565.30	296061.67	Картометрический метод	1	-
665	627565.30	296062.19	Картометрический метод	1	-
666	627565.31	296063.78	Картометрический метод	1	-
667	627565.28	296063.78	Картометрический метод	1	-
668	627565.28	296063.79	Картометрический метод	1	-
669	627541.61	296070.65	Картометрический метод	1	-
670	627547.45	296090.15	Картометрический метод	1	-

2. Сведения о характерных точках границ объекта					
Обозначение характерных точек границ	Координаты, м		Метод определения координат характерной точки	Средняя квадратическая погрешность положения характерной точки (M _t), м	Описание обозначения точки на местности (при наличии)
	X	Y			
1	2	3	4	5	6
671	627549.74	296097.72	Картометрический метод	1	-
672	627551.82	296104.74	Картометрический метод	1	-
673	627555.50	296117.06	Картометрический метод	1	-
674	627555.49	296117.07	Картометрический метод	1	-
675	627576.47	296125.10	Картометрический метод	1	-
676	627632.39	296107.02	Картометрический метод	1	-
677	627631.93	296105.63	Картометрический метод	1	-
678	627631.30	296103.56	Картометрический метод	1	-
679	627630.99	296102.61	Картометрический метод	1	-
680	627629.98	296099.38	Картометрический метод	1	-
681	627628.95	296096.15	Картометрический метод	1	-
682	627645.16	296091.38	Картометрический метод	1	-
683	627640.68	296077.11	Картометрический метод	1	-
684	627645.78	296075.51	Картометрический метод	1	-
685	627645.04	296073.13	Картометрический метод	1	-
686	627644.28	296070.76	Картометрический метод	1	-
687	627652.00	296068.30	Картометрический метод	1	-
688	627652.01	296068.31	Картометрический метод	1	-
689	627652.07	296068.30	Картометрический метод	1	-
690	627652.16	296068.80	Картометрический метод	1	-
691	627658.09	296087.41	Картометрический метод	1	-
692	627680.99	296080.34	Картометрический метод	1	-
693	627679.92	296076.63	Картометрический метод	1	-
694	627676.75	296066.58	Картометрический метод	1	-
695	627677.46	296066.36	Картометрический метод	1	-

2. Сведения о характерных точках границ объекта					
Обозначение характерных точек границ	Координаты, м		Метод определения координат характерной точки	Средняя квадратическая погрешность положения характерной точки (Mt), м	Описание обозначения точки на местности (при наличии)
	X	Y			
1	2	3	4	5	6
696	627681.82	296064.98	Картометрический метод	1	-
697	627683.94	296064.25	Картометрический метод	1	-
698	627689.40	296062.31	Картометрический метод	1	-
699	627698.51	296090.90	Картометрический метод	1	-
700	627703.28	296105.86	Картометрический метод	1	-
701	627703.28	296105.87	Картометрический метод	1	-
703	627693.81	296108.91	Картометрический метод	1	-
704	627638.72	296126.59	Картометрический метод	1	-
705	627638.72	296126.57	Картометрический метод	1	-
706	627638.71	296126.57	Картометрический метод	1	-
707	627463.65	296186.60	Картометрический метод	1	-
708	627462.52	296183.16	Картометрический метод	1	-
709	627392.66	296205.58	Картометрический метод	1	-
710	627374.57	296152.08	Картометрический метод	1	-
711	627374.63	296152.07	Картометрический метод	1	-
712	627374.62	296152.06	Картометрический метод	1	-
713	627378.17	296150.83	Картометрический метод	1	-
714	627413.01	296140.18	Картометрический метод	1	-
715	627413.03	296140.23	Картометрический метод	1	-
716	627413.05	296140.22	Картометрический метод	1	-
717	627418.57	296159.47	Картометрический метод	1	-
718	627462.60	296146.26	Картометрический метод	1	-
719	627467.34	296163.35	Картометрический метод	1	-
720	627517.46	296145.54	Картометрический метод	1	-
721	627513.09	296131.14	Картометрический метод	1	-

2. Сведения о характерных точках границ объекта					
Обозначение характерных точек границ	Координаты, м		Метод определения координат характерной точки	Средняя квадратическая погрешность положения характерной точки (Mt), м	Описание обозначения точки на местности (при наличии)
	X	Y			
1	2	3	4	5	6
722	627510.32	296120.85	Картометрический метод	1	-
723	627510.32	296120.84	Картометрический метод	1	-
724	627510.30	296120.83	Картометрический метод	1	-
726	627507.39	296110.85	Картометрический метод	1	-
727	627472.39	296121.75	Картометрический метод	1	-
728	627470.20	296115.48	Картометрический метод	1	-
729	627470.20	296115.47	Картометрический метод	1	-
730	627470.15	296115.48	Картометрический метод	1	-
731	627469.03	296111.65	Картометрический метод	1	-
732	627468.85	296111.05	Картометрический метод	1	-
733	627467.22	296109.89	Картометрический метод	1	-
734	627463.81	296099.75	Картометрический метод	1	-
735	627462.24	296095.12	Картометрический метод	1	-
736	627447.66	296099.31	Картометрический метод	1	-
737	627424.28	296019.56	Картометрический метод	1	-
655	627426.78	296018.74	Картометрический метод	1	-
738	627695.24	296411.55	Картометрический метод	1	-
739	627696.90	296411.06	Картометрический метод	1	-
740	627712.47	296456.01	Картометрический метод	1	-
741	627728.24	296501.45	Картометрический метод	1	-
742	627735.90	296499.30	Картометрический метод	1	-
743	627744.63	296526.58	Картометрический метод	1	-
744	627747.98	296539.73	Картометрический метод	1	-
745	627622.61	296580.23	Картометрический метод	1	-
746	627612.36	296545.53	Картометрический метод	1	-

2. Сведения о характерных точках границ объекта					
Обозначение характерных точек границ	Координаты, м		Метод определения координат характерной точки	Средняя квадратическая погрешность положения характерной точки (M _t), м	Описание обозначения точки на местности (при наличии)
	X	Y			
1	2	3	4	5	6
747	627624.01	296541.53	Картометрический метод	1	-
748	627621.57	296531.52	Картометрический метод	1	-
749	627609.18	296534.92	Картометрический метод	1	-
750	627610.10	296537.22	Картометрический метод	1	-
751	627555.67	296556.21	Картометрический метод	1	-
752	627536.29	296562.99	Картометрический метод	1	-
753	627536.29	296562.98	Картометрический метод	1	-
754	627536.26	296562.98	Картометрический метод	1	-
755	627528.29	296539.44	Картометрический метод	1	-
756	627520.25	296515.78	Картометрический метод	1	-
757	627514.64	296487.31	Картометрический метод	1	-
758	627508.55	296468.03	Картометрический метод	1	-
759	627570.80	296449.30	Картометрический метод	1	-
760	627587.33	296443.72	Картометрический метод	1	-
761	627588.71	296446.86	Картометрический метод	1	-
762	627594.47	296445.05	Картометрический метод	1	-
763	627639.63	296431.58	Картометрический метод	1	-
764	627638.60	296428.43	Картометрический метод	1	-
765	627643.27	296426.92	Картометрический метод	1	-
766	627652.70	296423.96	Картометрический метод	1	-
738	627695.24	296411.55	Картометрический метод	1	-
767	627866.47	296073.44	Картометрический метод	1	-
768	627900.21	296062.97	Картометрический метод	1	-
769	627900.21	296062.99	Картометрический метод	1	-
770	627900.25	296062.97	Картометрический метод	1	-

2. Сведения о характерных точках границ объекта					
Обозначение характерных точек границ	Координаты, м		Метод определения координат характерной точки	Средняя квадратическая погрешность положения характерной точки (M _t), м	Описание обозначения точки на местности (при наличии)
	X	Y			
1	2	3	4	5	6
771	627911.38	296097.95	Картометрический метод	1	-
772	627926.21	296144.53	Картометрический метод	1	-
773	627932.72	296164.99	Картометрический метод	1	-
774	627926.59	296167.02	Картометрический метод	1	-
775	627926.13	296167.18	Картометрический метод	1	-
776	627906.43	296173.07	Картометрический метод	1	-
777	627899.51	296175.14	Картометрический метод	1	-
778	627835.15	296194.41	Картометрический метод	1	-
779	627829.31	296196.16	Картометрический метод	1	-
780	627816.49	296153.75	Картометрический метод	1	-
781	627809.34	296130.11	Картометрический метод	1	-
782	627809.36	296130.11	Картометрический метод	1	-
783	627809.35	296130.09	Картометрический метод	1	-
784	627828.98	296123.88	Картометрический метод	1	-
785	627822.97	296104.83	Картометрический метод	1	-
786	627819.23	296093.02	Картометрический метод	1	-
787	627817.82	296088.51	Картометрический метод	1	-
767	627866.47	296073.44	Картометрический метод	1	-
788	628080.98	296563.41	Картометрический метод	1	-
789	628079.54	296563.88	Картометрический метод	1	-
790	628055.34	296489.86	Картометрический метод	1	-
791	628156.87	296457.62	Картометрический метод	1	-
792	628156.88	296457.63	Картометрический метод	1	-
793	628156.89	296457.62	Картометрический метод	1	-
794	628159.23	296464.75	Картометрический метод	1	-

2. Сведения о характерных точках границ объекта					
Обозначение характерных точек границ	Координаты, м		Метод определения координат характерной точки	Средняя квадратическая погрешность положения характерной точки (M _t), м	Описание обозначения точки на местности (при наличии)
	X	Y			
1	2	3	4	5	6
795	628170.42	296498.96	Картометрический метод	1	-
796	628180.99	296531.28	Картометрический метод	1	-
797	628080.98	296563.43	Картометрический метод	1	-
788	628080.98	296563.41	Картометрический метод	1	-
798	627738.47	296276.16	Картометрический метод	1	-
799	627738.07	296274.90	Картометрический метод	1	-
800	627732.33	296256.76	Картометрический метод	1	-
801	627740.88	296254.08	Картометрический метод	1	-
802	627757.14	296248.86	Картометрический метод	1	-
803	627760.04	296258.02	Картометрический метод	1	-
804	627760.07	296258.13	Картометрический метод	1	-
805	627781.79	296326.72	Картометрический метод	1	-
807	627735.50	296341.98	Картометрический метод	1	-
808	627735.49	296341.98	Картометрический метод	1	-
809	627706.01	296350.36	Картометрический метод	1	-
810	627706.01	296350.37	Картометрический метод	1	-
811	627705.91	296350.39	Картометрический метод	1	-
812	627655.81	296365.50	Картометрический метод	1	-
813	627655.81	296365.49	Картометрический метод	1	-
814	627655.77	296365.50	Картометрический метод	1	-
815	627644.84	296337.30	Картометрический метод	1	-
816	627650.84	296330.57	Картометрический метод	1	-
817	627674.79	296303.62	Картометрический метод	1	-
818	627688.35	296299.22	Картометрический метод	1	-
819	627688.51	296299.17	Картометрический метод	1	-

2. Сведения о характерных точках границ объекта					
Обозначение характерных точек границ	Координаты, м		Метод определения координат характерной точки	Средняя квадратическая погрешность положения характерной точки (M _t), м	Описание обозначения точки на местности (при наличии)
	X	Y			
1	2	3	4	5	6
820	627689.80	296298.77	Картометрический метод	1	-
821	627693.68	296311.19	Картометрический метод	1	-
822	627694.61	296314.15	Картометрический метод	1	-
823	627725.33	296304.82	Картометрический метод	1	-
824	627721.03	296289.06	Картометрический метод	1	-
826	627721.06	296289.05	Картометрический метод	1	-
827	627736.25	296284.43	Картометрический метод	1	-
828	627735.21	296281.11	Картометрический метод	1	-
829	627735.25	296281.10	Картометрический метод	1	-
830	627735.24	296281.09	Картометрический метод	1	-
831	627739.52	296279.73	Картометрический метод	1	-
832	627739.37	296279.25	Картометрический метод	1	-
833	627739.18	296278.60	Картометрический метод	1	-
798	627738.47	296276.16	Картометрический метод	1	-
834	627843.30	296418.23	Картометрический метод	1	-
835	627900.06	296399.66	Картометрический метод	1	-
836	627900.07	296399.69	Картометрический метод	1	-
837	627900.10	296399.67	Картометрический метод	1	-
838	627908.92	296426.41	Картометрический метод	1	-
839	627918.60	296455.67	Картометрический метод	1	-
840	627876.53	296469.70	Картометрический метод	1	-
841	627879.27	296478.37	Картометрический метод	1	-
842	627874.67	296496.82	Картометрический метод	1	-
843	627868.34	296498.82	Картометрический метод	1	-
844	627858.21	296502.03	Картометрический метод	1	-

2. Сведения о характерных точках границ объекта					
Обозначение характерных точек границ	Координаты, м		Метод определения координат характерной точки	Средняя квадратическая погрешность положения характерной точки (Mt), м	Описание обозначения точки на местности (при наличии)
	X	Y			
1	2	3	4	5	6
845	627856.58	296502.55	Картометрический метод	1	-
846	627855.13	296503.03	Картометрический метод	1	-
847	627855.12	296503.01	Картометрический метод	1	-
848	627855.11	296503.01	Картометрический метод	1	-
849	627837.23	296449.95	Картометрический метод	1	-
850	627827.62	296418.56	Картометрический метод	1	-
851	627827.63	296418.56	Картометрический метод	1	-
852	627827.62	296418.51	Картометрический метод	1	-
853	627832.94	296416.80	Картометрический метод	1	-
854	627834.25	296416.36	Картометрический метод	1	-
855	627841.88	296413.95	Картометрический метод	1	-
856	627841.89	296413.97	Картометрический метод	1	-
857	627841.92	296413.95	Картометрический метод	1	-
834	627843.30	296418.23	Картометрический метод	1	-
858	627471.70	295724.78	Картометрический метод	1	-
859	627513.65	295851.73	Картометрический метод	1	-
860	627484.69	295861.78	Картометрический метод	1	-
861	627443.62	295732.88	Картометрический метод	1	-
858	627471.70	295724.78	Картометрический метод	1	-
862	627311.94	295849.17	Картометрический метод	1	-
863	627321.36	295843.20	Картометрический метод	1	-
864	627320.75	295837.58	Картометрический метод	1	-
865	627378.40	295825.19	Картометрический метод	1	-
866	627390.78	295876.40	Картометрический метод	1	-
867	627382.26	295879.56	Картометрический метод	1	-

2. Сведения о характерных точках границ объекта					
Обозначение характерных точек границ	Координаты, м		Метод определения координат характерной точки	Средняя квадратическая погрешность положения характерной точки (M _t), м	Описание обозначения точки на местности (при наличии)
	X	Y			
1	2	3	4	5	6
868	627382.84	295882.30	Картометрический метод	1	-
869	627339.88	295895.69	Картометрический метод	1	-
870	627339.20	295893.89	Картометрический метод	1	-
871	627332.76	295895.82	Картометрический метод	1	-
872	627329.53	295883.27	Картометрический метод	1	-
873	627327.74	295882.21	Картометрический метод	1	-
874	627328.73	295881.08	Картометрический метод	1	-
875	627325.26	295879.03	Картометрический метод	1	-
876	627324.69	295878.04	Картометрический метод	1	-
877	627322.48	295878.19	Картометрический метод	1	-
878	627321.10	295874.38	Картометрический метод	1	-
879	627319.14	295867.92	Картометрический метод	1	-
880	627317.71	295868.39	Картометрический метод	1	-
862	627311.94	295849.17	Картометрический метод	1	-
881	627791.93	296023.70	Картометрический метод	1	-
882	627808.50	296018.34	Картометрический метод	1	-
883	627809.64	296021.96	Картометрический метод	1	-
884	627812.00	296029.34	Картометрический метод	1	-
885	627812.03	296036.67	Картометрический метод	1	-
886	627812.05	296039.59	Картометрический метод	1	-
888	627812.03	296039.60	Картометрический метод	1	-
889	627810.37	296039.77	Картометрический метод	1	-
890	627807.97	296043.71	Картометрический метод	1	-
891	627808.01	296043.88	Картометрический метод	1	-
892	627815.95	296067.46	Картометрический метод	1	-

2. Сведения о характерных точках границ объекта					
Обозначение характерных точек границ	Координаты, м		Метод определения координат характерной точки	Средняя квадратическая погрешность положения характерной точки (M _t), м	Описание обозначения точки на местности (при наличии)
	X	Y			
1	2	3	4	5	6
893	627817.55	296071.84	Картометрический метод	1	-
894	627726.59	296100.04	Картометрический метод	1	-
895	627723.69	296090.65	Картометрический метод	1	-
896	627721.87	296084.86	Картометрический метод	1	-
897	627721.90	296084.86	Картометрический метод	1	-
898	627721.88	296084.83	Картометрический метод	1	-
899	627724.11	296084.13	Картометрический метод	1	-
900	627729.09	296082.54	Картометрический метод	1	-
901	627731.62	296090.42	Картометрический метод	1	-
902	627737.79	296088.46	Картометрический метод	1	-
903	627747.22	296085.44	Картометрический метод	1	-
904	627751.81	296083.95	Картометрический метод	1	-
905	627747.05	296068.55	Картометрический метод	1	-
906	627747.12	296068.53	Картометрический метод	1	-
907	627747.11	296068.51	Картометрический метод	1	-
908	627747.53	296068.39	Картометрический метод	1	-
909	627746.98	296066.57	Картометрический метод	1	-
910	627746.97	296066.57	Картометрический метод	1	-
911	627746.64	296065.47	Картометрический метод	1	-
912	627745.14	296060.72	Картометрический метод	1	-
913	627743.56	296055.41	Картометрический метод	1	-
914	627740.60	296045.73	Картометрический метод	1	-
915	627740.67	296045.71	Картометрический метод	1	-
916	627740.66	296045.70	Картометрический метод	1	-
917	627760.63	296039.35	Картометрический метод	1	-

2. Сведения о характерных точках границ объекта					
Обозначение характерных точек границ	Координаты, м		Метод определения координат характерной точки	Средняя квадратическая погрешность положения характерной точки (M _t), м	Описание обозначения точки на местности (при наличии)
	X	Y			
1	2	3	4	5	6
918	627779.99	296030.35	Картометрический метод	1	-
919	627779.16	296027.78	Картометрический метод	1	-
881	627791.93	296023.70	Картометрический метод	1	-
920	627609.15	295806.53	Картометрический метод	1	-
921	627625.81	295861.10	Картометрический метод	1	-
922	627631.44	295879.80	Картометрический метод	1	-
923	627600.94	295889.25	Картометрический метод	1	-
924	627599.90	295886.17	Картометрический метод	1	-
925	627594.40	295868.57	Картометрический метод	1	-
926	627591.29	295859.89	Картометрический метод	1	-
927	627585.08	295861.75	Картометрический метод	1	-
928	627568.22	295867.21	Картометрический метод	1	-
929	627554.91	295825.58	Картометрический метод	1	-
930	627571.99	295819.72	Картометрический метод	1	-
931	627602.06	295809.34	Картометрический метод	1	-
920	627609.15	295806.53	Картометрический метод	1	-
932	627444.16	296369.75	Картометрический метод	1	-
933	627447.26	296368.79	Картометрический метод	1	-
934	627492.65	296355.16	Картометрический метод	1	-
935	627492.88	296355.76	Картометрический метод	1	-
936	627541.04	296341.32	Картометрический метод	1	-
937	627540.82	296340.65	Картометрический метод	1	-
938	627553.59	296336.84	Картометрический метод	1	-
939	627559.50	296349.90	Картометрический метод	1	-
940	627560.17	296349.69	Картометрический метод	1	-

2. Сведения о характерных точках границ объекта					
Обозначение характерных точек границ	Координаты, м		Метод определения координат характерной точки	Средняя квадратическая погрешность положения характерной точки (M _t), м	Описание обозначения точки на местности (при наличии)
	X	Y			
1	2	3	4	5	6
941	627563.26	296359.25	Картометрический метод	1	-
942	627540.40	296366.68	Картометрический метод	1	-
943	627489.14	296383.44	Картометрический метод	1	-
944	627489.60	296385.10	Картометрический метод	1	-
945	627475.40	296389.72	Картометрический метод	1	-
946	627458.32	296395.32	Картометрический метод	1	-
947	627452.65	296397.12	Картометрический метод	1	-
932	627444.16	296369.75	Картометрический метод	1	-
948	627510.18	295685.74	Картометрический метод	1	-
949	627567.54	295667.33	Картометрический метод	1	-
950	627571.33	295679.94	Картометрический метод	1	-
951	627560.68	295683.18	Картометрический метод	1	-
952	627544.91	295688.02	Картометрический метод	1	-
953	627546.41	295692.83	Картометрический метод	1	-
954	627538.87	295696.44	Картометрический метод	1	-
955	627541.05	295714.84	Картометрический метод	1	-
956	627545.06	295726.89	Картометрический метод	1	-
957	627525.66	295733.45	Картометрический метод	1	-
958	627511.21	295689.15	Картометрический метод	1	-
948	627510.18	295685.74	Картометрический метод	1	-
959	627651.51	296138.69	Картометрический метод	1	-
960	627715.03	296118.16	Картометрический метод	1	-
961	627723.57	296144.36	Картометрический метод	1	-
963	627723.56	296144.37	Картометрический метод	1	-
964	627722.93	296144.56	Картометрический метод	1	-

2. Сведения о характерных точках границ объекта					
Обозначение характерных точек границ	Координаты, м		Метод определения координат характерной точки	Средняя квадратическая погрешность положения характерной точки (M _t), м	Описание обозначения точки на местности (при наличии)
	X	Y			
1	2	3	4	5	6
965	627716.84	296146.49	Картометрический метод	1	-
966	627702.15	296151.15	Картометрический метод	1	-
967	627701.75	296149.95	Картометрический метод	1	-
968	627699.83	296144.22	Картометрический метод	1	-
969	627658.17	296158.07	Картометрический метод	1	-
970	627652.89	296143.11	Картометрический метод	1	-
971	627652.16	296140.82	Картометрический метод	1	-
972	627651.47	296138.71	Картометрический метод	1	-
973	627651.52	296138.70	Картометрический метод	1	-
959	627651.51	296138.69	Картометрический метод	1	-
974	627884.47	296590.07	Картометрический метод	1	-
975	627932.40	296574.96	Картометрический метод	1	-
976	627935.62	296584.69	Картометрический метод	1	-
977	627910.42	296592.09	Картометрический метод	1	-
978	627920.95	296621.96	Картометрический метод	1	-
979	627897.88	296630.02	Картометрический метод	1	-
974	627884.47	296590.07	Картометрический метод	1	-
980	627350.70	295966.85	Картометрический метод	1	-
981	627318.86	295976.72	Картометрический метод	1	-
982	627308.64	295945.44	Картометрический метод	1	-
983	627310.96	295944.49	Картометрический метод	1	-
984	627313.97	295943.59	Картометрический метод	1	-
985	627328.17	295939.31	Картометрический метод	1	-
986	627329.32	295943.23	Картометрический метод	1	-
987	627340.53	295939.85	Картометрический метод	1	-

2. Сведения о характерных точках границ объекта					
Обозначение характерных точек границ	Координаты, м		Метод определения координат характерной точки	Средняя квадратическая погрешность положения характерной точки (M _t), м	Описание обозначения точки на местности (при наличии)
	X	Y			
1	2	3	4	5	6
988	627340.41	295939.32	Картометрический метод	1	-
989	627342.19	295938.83	Картометрический метод	1	-
990	627345.53	295950.71	Картометрический метод	1	-
991	627350.12	295964.99	Картометрический метод	1	-
980	627350.70	295966.85	Картометрический метод	1	-
992	627489.51	295923.83	Картометрический метод	1	-
993	627456.02	295934.19	Картометрический метод	1	-
994	627455.31	295931.33	Картометрический метод	1	-
995	627448.77	295911.71	Картометрический метод	1	-
996	627481.95	295901.35	Картометрический метод	1	-
997	627488.48	295920.98	Картометрический метод	1	-
992	627489.51	295923.83	Картометрический метод	1	-
998	627440.29	296452.57	Картометрический метод	1	-
999	627452.94	296448.43	Картометрический метод	1	-
1000	627452.96	296448.48	Картометрический метод	1	-
1002	627454.56	296453.66	Картометрический метод	1	-
1003	627460.67	296473.22	Картометрический метод	1	-
1004	627465.79	296491.12	Картометрический метод	1	-
1005	627466.04	296492.00	Картометрический метод	1	-
1006	627466.04	296492.01	Картометрический метод	1	-
1007	627466.05	296492.04	Картометрический метод	1	-
1008	627461.83	296493.35	Картометрический метод	1	-
1009	627446.77	296498.06	Картометрический метод	1	-
1010	627446.76	296498.01	Картометрический метод	1	-
1011	627446.73	296498.02	Картометрический метод	1	-

2. Сведения о характерных точках границ объекта					
Обозначение характерных точек границ	Координаты, м		Метод определения координат характерной точки	Средняя квадратическая погрешность положения характерной точки (M _t), м	Описание обозначения точки на местности (при наличии)
	X	Y			
1	2	3	4	5	6
1012	627442.26	296483.70	Картометрический метод	1	-
1013	627440.28	296484.32	Картометрический метод	1	-
1014	627440.27	296484.29	Картометрический метод	1	-
1015	627440.26	296484.30	Картометрический метод	1	-
1016	627439.57	296482.23	Картометрический метод	1	-
1017	627440.37	296481.99	Картометрический метод	1	-
1018	627441.63	296481.59	Картометрический метод	1	-
1019	627440.41	296477.67	Картометрический метод	1	-
1020	627439.84	296475.93	Картометрический метод	1	-
1021	627446.05	296474.00	Картометрический метод	1	-
1022	627446.05	296473.90	Картометрический метод	1	-
1023	627446.05	296473.86	Картометрический метод	1	-
1024	627446.71	296473.66	Картометрический метод	1	-
1025	627445.47	296469.68	Картометрический метод	1	-
1026	627445.41	296469.51	Картометрический метод	1	-
1027	627441.21	296456.24	Картометрический метод	1	-
1028	627440.47	296453.32	Картометрический метод	1	-
1029	627440.27	296452.58	Картометрический метод	1	-
1030	627440.29	296452.58	Картометрический метод	1	-
998	627440.29	296452.57	Картометрический метод	1	-
1031	627402.48	296236.66	Картометрический метод	1	-
1032	627397.53	296220.78	Картометрический метод	1	-
1033	627439.25	296207.32	Картометрический метод	1	-
1034	627440.98	296213.66	Картометрический метод	1	-
1035	627444.20	296224.48	Картометрический метод	1	-

2. Сведения о характерных точках границ объекта					
Обозначение характерных точек границ	Координаты, м		Метод определения координат характерной точки	Средняя квадратическая погрешность положения характерной точки (M _t), м	Описание обозначения точки на местности (при наличии)
	X	Y			
1	2	3	4	5	6
1036	627405.80	296235.68	Картометрический метод	1	-
1031	627402.48	296236.66	Картометрический метод	1	-
1037	627708.66	295970.40	Картометрический метод	1	-
1038	627717.72	295999.14	Картометрический метод	1	-
1039	627699.86	296004.73	Картометрический метод	1	-
1040	627696.99	296005.63	Картометрический метод	1	-
1041	627688.02	295976.94	Картометрический метод	1	-
1037	627708.66	295970.40	Картометрический метод	1	-
1042	627613.66	295952.43	Картометрический метод	1	-
1043	627623.32	295984.65	Картометрический метод	1	-
1044	627604.12	295990.39	Картометрический метод	1	-
1045	627595.85	295962.63	Картометрический метод	1	-
1046	627600.73	295961.18	Картометрический метод	1	-
1047	627599.35	295956.72	Картометрический метод	1	-
1042	627613.66	295952.43	Картометрический метод	1	-
1048	627847.10	296536.58	Картометрический метод	1	-
1049	627848.98	296535.78	Картометрический метод	1	-
1050	627850.63	296540.96	Картометрический метод	1	-
1051	627853.04	296548.54	Картометрический метод	1	-
1052	627851.70	296549.01	Картометрический метод	1	-
1053	627814.30	296561.85	Картометрический метод	1	-
1054	627812.58	296556.83	Картометрический метод	1	-
1055	627810.40	296550.36	Картометрический метод	1	-
1056	627809.94	296549.04	Картометрический метод	1	-
1057	627835.57	296540.35	Картометрический метод	1	-

2. Сведения о характерных точках границ объекта					
Обозначение характерных точек границ	Координаты, м		Метод определения координат характерной точки	Средняя квадратическая погрешность положения характерной точки (Mt), м	Описание обозначения точки на местности (при наличии)
	X	Y			
1	2	3	4	5	6
1058	627841.45	296538.36	Картометрический метод	1	-
1059	627843.23	296537.80	Картометрический метод	1	-
1060	627844.47	296537.42	Картометрический метод	1	-
1061	627845.65	296537.03	Картометрический метод	1	-
1063	627846.38	296536.81	Картометрический метод	1	-
1048	627847.10	296536.58	Картометрический метод	1	-
1064	627835.47	296586.96	Картометрический метод	1	-
1065	627831.34	296574.33	Картометрический метод	1	-
1066	627830.89	296572.92	Картометрический метод	1	-
1067	627855.50	296564.31	Картометрический метод	1	-
1068	627855.51	296564.32	Картометрический метод	1	-
1069	627855.52	296564.31	Картометрический метод	1	-
1070	627860.51	296579.01	Картометрический метод	1	-
1072	627861.30	296581.34	Картометрический метод	1	-
1073	627844.48	296587.20	Картометрический метод	1	-
1074	627836.39	296589.82	Картометрический метод	1	-
1064	627835.47	296586.96	Картометрический метод	1	-
1075	627731.13	296202.63	Картометрический метод	1	-
1076	627741.49	296199.44	Картометрический метод	1	-
1077	627743.87	296207.18	Картометрический метод	1	-
1078	627746.00	296214.07	Картометрический метод	1	-
1079	627746.07	296214.27	Картометрический метод	1	-
1080	627746.06	296214.28	Картометрический метод	1	-
1081	627731.36	296218.80	Картометрический метод	1	-
1082	627729.18	296211.70	Картометрический метод	1	-

2. Сведения о характерных точках границ объекта					
Обозначение характерных точек границ	Координаты, м		Метод определения координат характерной точки	Средняя квадратическая погрешность положения характерной точки (Mt), м	Описание обозначения точки на местности (при наличии)
	X	Y			
1	2	3	4	5	6
1083	627729.38	296211.65	Картометрический метод	1	-
1084	627731.77	296210.86	Картометрический метод	1	-
1085	627731.03	296208.25	Картометрический метод	1	-
1086	627730.85	296207.69	Картометрический метод	1	-
1087	627730.87	296207.69	Картометрический метод	1	-
1088	627730.85	296207.66	Картометрический метод	1	-
1089	627732.19	296207.28	Картометрический метод	1	-
1090	627732.45	296207.20	Картометрический метод	1	-
1091	627732.52	296207.18	Картометрический метод	1	-
1092	627732.10	296205.80	Картометрический метод	1	-
1075	627731.13	296202.63	Картометрический метод	1	-
3. Сведения о характерных точках части (частей) границы объекта					
Обозначение характерных точек части границы	Координаты, м		Метод определения координат характерной точки	Средняя квадратическая погрешность положения характерной точки (Mt), м	Описание обозначения точки на местности (при наличии)
	X	Y			
1	2	3	4	5	6
-	-	-	-	-	-

ТЕКСТОВОЕ ОПИСАНИЕ
местоположения границ населенных пунктов, территориальных зон

Прохождение границы		Описание прохождения границы
от точки	до точки	
1	2	3
-	-	-

ГРАФИЧЕСКОЕ ОПИСАНИЕ

местоположения границ населенных пунктов, территориальных зон, особо охраняемых природных территорий, зон с особыми условиями использования территории

**Территориальная зона Ж-4 - Зона застройки многоэтажными жилыми домам,
МО Ефремовский муниципальный округ, Тульская область**

(наименование объекта, местоположение границ которого описано (далее - объект))

Раздел 1

Сведения об объекте

№ п/п	Характеристики объекта	Описание характеристик
1	2	3
1.	Местоположение объекта	Тульская область, м.о Ефремовский
2.	Площадь объекта +/- величина погрешности определения площади (P +/- Дельта P)	29190 +/- 4628 м ²
3.	Иные характеристики объекта	-

Раздел 2

Сведения о местоположении границ объекта

1. Система координат МСК-71

2. Сведения о характерных точках границ объекта

Обозначение характерных точек границ	Координаты, м		Метод определения координат характерной точки	Средняя квадратическая погрешность положения характерной точки (Mt), м	Описание обозначения точки на местности (при наличии)
	X	Y			
1	2	3	4	5	6
1	625734.85	295916.97	Картометрический метод	1	-
2	625752.01	295906.30	Картометрический метод	1	-
3	625846.97	295944.35	Картометрический метод	1	-
4	625876.69	295956.52	Картометрический метод	1	-
5	625867.49	295971.74	Картометрический метод	1	-
6	625930.84	296009.89	Картометрический метод	1	-
7	625958.14	295964.44	Картометрический метод	1	-
8	625968.02	295963.01	Картометрический метод	1	-
9	625882.91	296117.99	Картометрический метод	1	-
10	625870.49	296110.88	Картометрический метод	1	-
11	625694.06	296016.12	Картометрический метод	1	-
12	625682.99	296009.52	Картометрический метод	1	-
13	625717.22	295947.33	Картометрический метод	1	-
1	625734.85	295916.97	Картометрический метод	1	-

3. Сведения о характерных точках части (частей) границы объекта

Обозначение характерных точек части границы	Координаты, м		Метод определения координат характерной точки	Средняя квадратическая погрешность положения характерной точки (Mt), м	Описание обозначения точки на местности (при наличии)
	X	Y			
1	2	3	4	5	6
-	-	-	-	-	-

ТЕКСТОВОЕ ОПИСАНИЕ
местоположения границ населенных пунктов, территориальных зон

Прохождение границы		Описание прохождения границы
от точки	до точки	
1	2	3
-	-	-

ГРАФИЧЕСКОЕ ОПИСАНИЕ

местоположения границ населенных пунктов, территориальных зон, особо охраняемых природных территорий, зон с особыми условиями использования территории

**Территориальная зона И - Зона инженерной инфраструктуры, МО
Ефремовский муниципальный округ, Тульская область**

(наименование объекта, местоположение границ которого описано (далее - объект))

Раздел 1**Сведения об объекте**

№ п/п	Характеристики объекта	Описание характеристик
1	2	3
1.	Местоположение объекта	Тульская область, м.о Ефремовский
2.	Площадь объекта +/- величина погрешности определения площади (P +/- Дельта P)	3163775 +/- 6225 м ²
3.	Иные характеристики объекта	-

Раздел 2

Сведения о местоположении границ объекта

1. Система координат МСК-71

2. Сведения о характерных точках границ объекта

Обозначение характерных точек границ	Координаты, м		Метод определения координат характерной точки	Средняя квадратическая погрешность положения характерной точки (Mt), м	Описание обозначения точки на местности (при наличии)
	X	Y			
1	2	3	4	5	6
1	629961.99	295291.82	Картометрический метод	1	-
2	629974.58	295540.84	Картометрический метод	1	-
3	629964.65	295561.53	Картометрический метод	1	-
4	630020.12	295590.30	Картометрический метод	1	-
5	630031.21	295595.81	Картометрический метод	1	-
6	630109.59	295634.73	Картометрический метод	1	-
7	630109.81	295634.86	Картометрический метод	1	-
8	630125.99	295603.82	Картометрический метод	1	-
9	630126.44	295603.00	Картометрический метод	1	-
11	630126.44	295602.93	Картометрический метод	1	-
12	630154.75	295549.96	Картометрический метод	1	-
13	630160.88	295538.40	Картометрический метод	1	-
14	630161.74	295524.61	Картометрический метод	1	-
15	630171.89	295443.33	Картометрический метод	1	-
16	630179.28	295331.23	Картометрический метод	1	-
17	630130.89	295333.82	Картометрический метод	1	-
18	630079.57	295332.57	Картометрический метод	1	-
19	630038.54	295324.80	Картометрический метод	1	-
20	629972.40	295298.34	Картометрический метод	1	-
1	629961.99	295291.82	Картометрический метод	1	-
21	629417.34	296438.67	Картометрический метод	1	-
22	629466.00	296462.21	Картометрический метод	1	-

2. Сведения о характерных точках границ объекта					
Обозначение характерных точек границ	Координаты, м		Метод определения координат характерной точки	Средняя квадратическая погрешность положения характерной точки (M _t), м	Описание обозначения точки на местности (при наличии)
	X	Y			
1	2	3	4	5	6
23	629502.76	296477.77	Картометрический метод	1	-
24	629503.63	296475.83	Картометрический метод	1	-
25	629512.89	296454.60	Картометрический метод	1	-
26	629528.33	296406.15	Картометрический метод	1	-
27	629549.92	296359.66	Картометрический метод	1	-
28	629580.35	296306.86	Картометрический метод	1	-
29	629699.78	296144.50	Картометрический метод	1	-
30	629740.97	296065.78	Картометрический метод	1	-
31	629820.28	295955.59	Картометрический метод	1	-
32	629906.46	295890.02	Картометрический метод	1	-
33	629916.67	295887.85	Картометрический метод	1	-
34	629904.07	295872.92	Картометрический метод	1	-
35	629823.51	295863.12	Картометрический метод	1	-
36	629727.13	295816.49	Картометрический метод	1	-
37	629591.72	296100.94	Картометрический метод	1	-
38	629605.25	296107.48	Картометрический метод	1	-
39	629500.93	296265.81	Картометрический метод	1	-
21	629417.34	296438.67	Картометрический метод	1	-
40	627654.44	298843.26	Картометрический метод	1	-
41	627660.60	298913.19	Картометрический метод	1	-
42	627778.20	298908.98	Картометрический метод	1	-
43	627769.84	298809.56	Картометрический метод	1	-
40	627654.44	298843.26	Картометрический метод	1	-
44	627507.44	300243.58	Картометрический метод	1	-
45	627701.71	300686.05	Картометрический метод	1	-

2. Сведения о характерных точках границ объекта					
Обозначение характерных точек границ	Координаты, м		Метод определения координат характерной точки	Средняя квадратическая погрешность положения характерной точки (M _t), м	Описание обозначения точки на местности (при наличии)
	X	Y			
1	2	3	4	5	6
46	628020.43	300685.72	Картометрический метод	1	-
47	628207.00	300458.12	Картометрический метод	1	-
48	628370.62	300599.20	Картометрический метод	1	-
49	628548.50	300374.48	Картометрический метод	1	-
50	628542.43	300258.87	Картометрический метод	1	-
51	628639.84	300202.84	Картометрический метод	1	-
52	628508.42	299877.31	Картометрический метод	1	-
53	628234.38	299946.86	Картометрический метод	1	-
54	628167.21	299980.60	Картометрический метод	1	-
55	628134.76	300000.73	Картометрический метод	1	-
56	627780.64	300117.30	Картометрический метод	1	-
44	627507.44	300243.58	Картометрический метод	1	-
57	624115.90	308122.03	Картометрический метод	1	-
58	624129.85	308090.44	Картометрический метод	1	-
59	624161.33	308106.86	Картометрический метод	1	-
60	624145.70	308139.07	Картометрический метод	1	-
57	624115.90	308122.03	Картометрический метод	1	-
61	617899.46	300220.12	Картометрический метод	1	-
62	617868.31	300220.11	Картометрический метод	1	-
63	617868.23	300255.86	Картометрический метод	1	-
64	617899.39	300255.87	Картометрический метод	1	-
61	617899.46	300220.12	Картометрический метод	1	-
65	622161.82	291164.25	Картометрический метод	1	-
66	622210.83	291206.26	Картометрический метод	1	-
67	622256.13	291149.93	Картометрический метод	1	-

2. Сведения о характерных точках границ объекта					
Обозначение характерных точек границ	Координаты, м		Метод определения координат характерной точки	Средняя квадратическая погрешность положения характерной точки (M _t), м	Описание обозначения точки на местности (при наличии)
	X	Y			
1	2	3	4	5	6
68	622200.11	291106.04	Картометрический метод	1	-
65	622161.82	291164.25	Картометрический метод	1	-
69	628786.31	296163.72	Картометрический метод	1	-
70	628815.64	296214.68	Картометрический метод	1	-
71	628816.55	296251.80	Картометрический метод	1	-
72	628834.81	296356.87	Картометрический метод	1	-
73	628859.65	296404.47	Картометрический метод	1	-
74	628820.41	296444.30	Картометрический метод	1	-
75	628860.24	296488.07	Картометрический метод	1	-
76	628900.39	296542.95	Картометрический метод	1	-
77	628909.74	296544.19	Картометрический метод	1	-
78	628962.36	296529.63	Картометрический метод	1	-
79	628969.72	296542.07	Картометрический метод	1	-
80	629031.75	296535.45	Картометрический метод	1	-
81	629065.14	296523.82	Картометрический метод	1	-
82	629072.94	296535.32	Картометрический метод	1	-
83	629106.30	296521.48	Картометрический метод	1	-
84	629203.12	296440.61	Картометрический метод	1	-
85	629191.77	296429.54	Картометрический метод	1	-
86	629214.34	296403.78	Картометрический метод	1	-
87	629279.10	296262.94	Картометрический метод	1	-
88	629268.24	296257.76	Картометрический метод	1	-
89	629268.55	296174.53	Картометрический метод	1	-
90	629255.11	296176.94	Картометрический метод	1	-
91	629230.18	296177.45	Картометрический метод	1	-

2. Сведения о характерных точках границ объекта					
Обозначение характерных точек границ	Координаты, м		Метод определения координат характерной точки	Средняя квадратическая погрешность положения характерной точки (M _t), м	Описание обозначения точки на местности (при наличии)
	X	Y			
1	2	3	4	5	6
92	629208.56	296208.90	Картометрический метод	1	-
93	629185.73	296228.51	Картометрический метод	1	-
94	629146.57	296220.00	Картометрический метод	1	-
95	629178.85	296127.83	Картометрический метод	1	-
96	629193.70	296097.26	Картометрический метод	1	-
97	629165.83	296082.27	Картометрический метод	1	-
98	629125.87	296173.30	Картометрический метод	1	-
99	629059.94	296192.47	Картометрический метод	1	-
100	629043.72	296150.27	Картометрический метод	1	-
101	629016.01	296138.29	Картометрический метод	1	-
102	629013.46	296127.08	Картометрический метод	1	-
103	628989.26	296135.09	Картометрический метод	1	-
104	628984.90	296120.26	Картометрический метод	1	-
105	628979.57	296122.33	Картометрический метод	1	-
106	628950.75	296133.58	Картометрический метод	1	-
107	628939.43	296138.03	Картометрический метод	1	-
108	628934.38	296133.60	Картометрический метод	1	-
109	628879.91	296151.72	Картометрический метод	1	-
110	628845.10	296155.19	Картометрический метод	1	-
111	628805.52	296146.81	Картометрический метод	1	-
69	628786.31	296163.72	Картометрический метод	1	-
112	628689.29	294803.73	Картометрический метод	1	-
113	628690.69	294834.22	Картометрический метод	1	-
114	628708.62	294836.20	Картометрический метод	1	-
115	628737.60	294840.88	Картометрический метод	1	-

2. Сведения о характерных точках границ объекта					
Обозначение характерных точек границ	Координаты, м		Метод определения координат характерной точки	Средняя квадратическая погрешность положения характерной точки (M _t), м	Описание обозначения точки на местности (при наличии)
	X	Y			
1	2	3	4	5	6
116	628738.10	294833.92	Картометрический метод	1	-
117	628756.38	294837.02	Картометрический метод	1	-
118	628755.04	294861.40	Картометрический метод	1	-
119	628752.99	294892.04	Картометрический метод	1	-
120	628752.60	294897.94	Картометрический метод	1	-
121	628752.05	294897.87	Картометрический метод	1	-
122	628751.49	294909.33	Картометрический метод	1	-
123	628693.94	294907.19	Картометрический метод	1	-
124	628696.96	294922.47	Картометрический метод	1	-
125	628696.83	294919.74	Картометрический метод	1	-
126	628717.52	294918.15	Картометрический метод	1	-
127	628831.00	294973.74	Картометрический метод	1	-
128	628832.01	294962.70	Картометрический метод	1	-
129	628834.75	294934.30	Картометрический метод	1	-
130	628855.01	294935.59	Картометрический метод	1	-
131	628952.13	294940.89	Картометрический метод	1	-
132	628955.81	294906.88	Картометрический метод	1	-
133	628958.32	294866.25	Картометрический метод	1	-
134	628958.80	294857.81	Картометрический метод	1	-
135	628964.13	294856.36	Картометрический метод	1	-
136	628965.27	294835.01	Картометрический метод	1	-
137	628965.53	294815.08	Картометрический метод	1	-
138	628963.62	294801.98	Картометрический метод	1	-
139	628954.39	294802.61	Картометрический метод	1	-
140	628932.33	294800.26	Картометрический метод	1	-

2. Сведения о характерных точках границ объекта					
Обозначение характерных точек границ	Координаты, м		Метод определения координат характерной точки	Средняя квадратическая погрешность положения характерной точки (Mt), м	Описание обозначения точки на местности (при наличии)
	X	Y			
1	2	3	4	5	6
141	628906.83	294798.76	Картометрический метод	1	-
142	628878.54	294796.81	Картометрический метод	1	-
143	628857.05	294795.28	Картометрический метод	1	-
144	628833.10	294793.49	Картометрический метод	1	-
145	628794.53	294786.82	Картометрический метод	1	-
146	628772.58	294784.49	Картометрический метод	1	-
147	628755.27	294790.35	Картометрический метод	1	-
148	628734.80	294802.70	Картометрический метод	1	-
149	628714.80	294806.90	Картометрический метод	1	-
150	628693.40	294803.56	Картометрический метод	1	-
112	628689.29	294803.73	Картометрический метод	1	-
151	644904.38	300675.63	Картометрический метод	1	-
152	644930.91	300689.69	Картометрический метод	1	-
153	644916.94	300716.16	Картометрический метод	1	-
154	644890.42	300702.19	Картометрический метод	1	-
151	644904.38	300675.63	Картометрический метод	1	-
155	615407.49	312856.17	Картометрический метод	1	-
156	615377.58	312857.70	Картометрический метод	1	-
157	615375.95	312827.73	Картометрический метод	1	-
158	615405.99	312826.20	Картометрический метод	1	-
155	615407.49	312856.17	Картометрический метод	1	-
160	639835.27	313413.08	Картометрический метод	1	-
161	639830.90	313383.40	Картометрический метод	1	-
162	639860.57	313379.02	Картометрический метод	1	-
163	639864.95	313408.70	Картометрический метод	1	-

2. Сведения о характерных точках границ объекта					
Обозначение характерных точек границ	Координаты, м		Метод определения координат характерной точки	Средняя квадратическая погрешность положения характерной точки (Mt), м	Описание обозначения точки на местности (при наличии)
	X	Y			
1	2	3	4	5	6
160	639835.27	313413.08	Картометрический метод	1	-
164	638836.35	289554.13	Картометрический метод	1	-
165	638832.11	289577.53	Картометрический метод	1	-
166	638813.36	289574.08	Картометрический метод	1	-
167	638811.71	289547.96	Картометрический метод	1	-
164	638836.35	289554.13	Картометрический метод	1	-
169	629042.96	310638.70	Картометрический метод	1	-
170	629017.96	310641.50	Картометрический метод	1	-
171	629014.58	310611.69	Картометрический метод	1	-
172	629039.24	310608.58	Картометрический метод	1	-
169	629042.96	310638.70	Картометрический метод	1	-
174	627571.08	325558.66	Картометрический метод	1	-
175	627543.89	325571.41	Картометрический метод	1	-
176	627531.11	325544.24	Картометрический метод	1	-
177	627558.30	325531.49	Картометрический метод	1	-
174	627571.08	325558.66	Картометрический метод	1	-
179	620223.54	285782.96	Картометрический метод	1	-
180	620194.55	285790.68	Картометрический метод	1	-
181	620186.89	285761.71	Картометрический метод	1	-
182	620215.87	285753.99	Картометрический метод	1	-
179	620223.54	285782.96	Картометрический метод	1	-
184	630247.04	298362.03	Картометрический метод	1	-
185	630379.98	298345.57	Картометрический метод	1	-
186	630375.80	298327.96	Картометрический метод	1	-
187	630401.03	298323.29	Картометрический метод	1	-

2. Сведения о характерных точках границ объекта					
Обозначение характерных точек границ	Координаты, м		Метод определения координат характерной точки	Средняя квадратическая погрешность положения характерной точки (M _t), м	Описание обозначения точки на местности (при наличии)
	X	Y			
1	2	3	4	5	6
188	630582.37	298239.54	Картометрический метод	1	-
189	630834.81	298074.57	Картометрический метод	1	-
191	630950.30	297982.14	Картометрический метод	1	-
192	630892.50	298022.97	Картометрический метод	1	-
193	630856.44	298044.46	Картометрический метод	1	-
194	630695.81	298118.69	Картометрический метод	1	-
195	630687.36	298098.85	Картометрический метод	1	-
196	630665.07	298063.09	Картометрический метод	1	-
197	630632.49	298076.93	Картометрический метод	1	-
198	630604.39	298093.66	Картометрический метод	1	-
199	630332.43	298210.22	Картометрический метод	1	-
200	630316.50	298218.55	Картометрический метод	1	-
201	630270.39	298237.20	Картометрический метод	1	-
202	630248.92	298350.57	Картометрический метод	1	-
184	630247.04	298362.03	Картометрический метод	1	-
203	627054.28	297721.53	Картометрический метод	1	-
204	627169.43	297763.08	Картометрический метод	1	-
205	627366.90	297797.93	Картометрический метод	1	-
206	627378.54	297793.74	Картометрический метод	1	-
207	627449.82	297788.27	Картометрический метод	1	-
208	627490.97	297785.12	Картометрический метод	1	-
209	627608.85	297786.42	Картометрический метод	1	-
210	627690.68	297777.44	Картометрический метод	1	-
211	627794.04	297773.53	Картометрический метод	1	-
212	627817.37	297770.08	Картометрический метод	1	-

2. Сведения о характерных точках границ объекта					
Обозначение характерных точек границ	Координаты, м		Метод определения координат характерной точки	Средняя квадратическая погрешность положения характерной точки (M _t), м	Описание обозначения точки на местности (при наличии)
	X	Y			
1	2	3	4	5	6
213	627992.94	297730.93	Картометрический метод	1	-
214	628023.98	297728.62	Картометрический метод	1	-
215	628047.33	297726.78	Картометрический метод	1	-
216	628262.64	297732.61	Картометрический метод	1	-
217	628271.25	297737.07	Картометрический метод	1	-
218	628273.89	297755.78	Картометрический метод	1	-
219	628308.23	297773.24	Картометрический метод	1	-
220	628305.60	297754.59	Картометрический метод	1	-
221	628335.33	297768.08	Картометрический метод	1	-
222	628506.95	297857.57	Картометрический метод	1	-
223	628672.74	297919.13	Картометрический метод	1	-
224	628678.28	297928.38	Картометрический метод	1	-
225	628686.33	297909.23	Картометрический метод	1	-
226	628697.84	297913.73	Картометрический метод	1	-
227	628690.46	297933.08	Картометрический метод	1	-
228	628832.06	297980.16	Картометрический метод	1	-
230	628936.61	298118.87	Картометрический метод	1	-
231	628942.38	298115.48	Картометрический метод	1	-
232	628972.37	298153.37	Картометрический метод	1	-
233	628989.09	298180.30	Картометрический метод	1	-
234	629027.12	298208.49	Картометрический метод	1	-
235	629042.69	298219.96	Картометрический метод	1	-
236	629070.28	298183.84	Картометрический метод	1	-
237	629131.74	298120.67	Картометрический метод	1	-
238	629176.01	298051.52	Картометрический метод	1	-

2. Сведения о характерных точках границ объекта					
Обозначение характерных точек границ	Координаты, м		Метод определения координат характерной точки	Средняя квадратическая погрешность положения характерной точки (M _t), м	Описание обозначения точки на местности (при наличии)
	X	Y			
1	2	3	4	5	6
239	629193.74	298008.66	Картометрический метод	1	-
240	629214.10	297908.78	Картометрический метод	1	-
241	629228.34	297819.87	Картометрический метод	1	-
242	629267.57	297724.35	Картометрический метод	1	-
243	629285.38	297666.53	Картометрический метод	1	-
244	629274.00	297632.51	Картометрический метод	1	-
245	629229.79	297595.76	Картометрический метод	1	-
246	629183.31	297565.71	Картометрический метод	1	-
247	629188.67	297555.69	Картометрический метод	1	-
248	629149.64	297537.28	Картометрический метод	1	-
249	629130.72	297537.93	Картометрический метод	1	-
250	629128.96	297540.63	Картометрический метод	1	-
251	629131.60	297546.97	Картометрический метод	1	-
252	629108.02	297548.81	Картометрический метод	1	-
253	629067.34	297576.96	Картометрический метод	1	-
254	628991.89	297590.29	Картометрический метод	1	-
255	628959.63	297579.84	Картометрический метод	1	-
256	628883.37	297589.22	Картометрический метод	1	-
257	628854.13	297592.74	Картометрический метод	1	-
258	628820.91	297586.64	Картометрический метод	1	-
259	628798.27	297594.35	Картометрический метод	1	-
260	628771.82	297585.66	Картометрический метод	1	-
261	628769.92	297585.47	Картометрический метод	1	-
262	628770.55	297581.71	Картометрический метод	1	-
263	628779.82	297529.10	Картометрический метод	1	-

2. Сведения о характерных точках границ объекта					
Обозначение характерных точек границ	Координаты, м		Метод определения координат характерной точки	Средняя квадратическая погрешность положения характерной точки (Mt), м	Описание обозначения точки на местности (при наличии)
	X	Y			
1	2	3	4	5	6
264	628789.88	297465.78	Картометрический метод	1	-
265	628798.51	297415.32	Картометрический метод	1	-
266	628770.42	297410.92	Картометрический метод	1	-
267	628664.25	297389.41	Картометрический метод	1	-
268	628654.87	297442.50	Картометрический метод	1	-
269	628644.02	297505.02	Картометрический метод	1	-
270	628635.31	297556.82	Картометрический метод	1	-
271	628503.48	297541.27	Картометрический метод	1	-
272	628476.88	297542.27	Картометрический метод	1	-
273	628441.44	297525.36	Картометрический метод	1	-
274	628390.46	297500.98	Картометрический метод	1	-
275	628351.54	297482.36	Картометрический метод	1	-
276	628374.36	297427.27	Картометрический метод	1	-
277	628392.48	297391.11	Картометрический метод	1	-
278	628405.22	297362.20	Картометрический метод	1	-
279	628406.20	297304.45	Картометрический метод	1	-
280	628406.18	297302.24	Картометрический метод	1	-
281	628284.68	297249.78	Картометрический метод	1	-
282	628268.58	297287.47	Картометрический метод	1	-
283	628262.81	297299.64	Картометрический метод	1	-
284	628237.62	297364.59	Картометрический метод	1	-
285	628228.83	297364.20	Картометрический метод	1	-
286	628228.15	297352.17	Картометрический метод	1	-
287	628207.42	297337.86	Картометрический метод	1	-
288	628165.97	297310.30	Картометрический метод	1	-

2. Сведения о характерных точках границ объекта					
Обозначение характерных точек границ	Координаты, м		Метод определения координат характерной точки	Средняя квадратическая погрешность положения характерной точки (M _t), м	Описание обозначения точки на местности (при наличии)
	X	Y			
1	2	3	4	5	6
289	628129.04	297301.62	Картометрический метод	1	-
290	628123.37	297301.28	Картометрический метод	1	-
291	628084.62	297298.51	Картометрический метод	1	-
292	628030.56	297302.59	Картометрический метод	1	-
293	627991.57	297299.43	Картометрический метод	1	-
294	627957.94	297309.46	Картометрический метод	1	-
295	627935.20	297327.97	Картометрический метод	1	-
296	627913.57	297346.10	Картометрический метод	1	-
297	627893.06	297376.49	Картометрический метод	1	-
298	627863.24	297434.59	Картометрический метод	1	-
299	627821.77	297517.90	Картометрический метод	1	-
300	627786.35	297559.14	Картометрический метод	1	-
301	627754.47	297588.57	Картометрический метод	1	-
302	627714.94	297609.44	Картометрический метод	1	-
303	627668.94	297628.56	Картометрический метод	1	-
304	627622.40	297637.59	Картометрический метод	1	-
305	627559.77	297640.75	Картометрический метод	1	-
306	627507.84	297633.71	Картометрический метод	1	-
307	627447.32	297603.46	Картометрический метод	1	-
308	627436.30	297591.65	Картометрический метод	1	-
309	627078.95	297593.52	Картометрический метод	1	-
203	627054.28	297721.53	Картометрический метод	1	-
310	626990.66	293431.68	Картометрический метод	1	-
311	627012.09	293438.85	Картометрический метод	1	-
312	627015.42	293424.31	Картометрический метод	1	-

2. Сведения о характерных точках границ объекта					
Обозначение характерных точек границ	Координаты, м		Метод определения координат характерной точки	Средняя квадратическая погрешность положения характерной точки (M _t), м	Описание обозначения точки на местности (при наличии)
	X	Y			
1	2	3	4	5	6
313	627018.94	293420.65	Картометрический метод	1	-
314	627023.25	293406.08	Картометрический метод	1	-
315	627027.27	293382.50	Картометрический метод	1	-
316	626997.08	293390.46	Картометрический метод	1	-
317	626994.95	293401.46	Картометрический метод	1	-
310	626990.66	293431.68	Картометрический метод	1	-
318	625967.20	300426.50	Картометрический метод	1	-
319	625980.68	300489.84	Картометрический метод	1	-
320	625993.80	300505.17	Картометрический метод	1	-
321	626294.15	300469.81	Картометрический метод	1	-
323	626306.86	300472.28	Картометрический метод	1	-
324	626713.13	300432.40	Картометрический метод	1	-
325	626857.56	300492.40	Картометрический метод	1	-
326	626857.56	300492.53	Картометрический метод	1	-
327	626873.66	300499.25	Картометрический метод	1	-
329	626885.58	300532.79	Картометрический метод	1	-
330	626922.13	300621.42	Картометрический метод	1	-
331	627129.65	300804.82	Картометрический метод	1	-
332	627174.68	300801.34	Картометрический метод	1	-
333	627223.46	300888.42	Картометрический метод	1	-
334	627364.87	300851.94	Картометрический метод	1	-
335	627419.59	300837.36	Картометрический метод	1	-
336	627459.75	300793.90	Картометрический метод	1	-
337	627312.82	300491.40	Картометрический метод	1	-
338	627299.14	300439.80	Картометрический метод	1	-

2. Сведения о характерных точках границ объекта					
Обозначение характерных точек границ	Координаты, м		Метод определения координат характерной точки	Средняя квадратическая погрешность положения характерной точки (M _t), м	Описание обозначения точки на местности (при наличии)
	X	Y			
1	2	3	4	5	6
339	627253.62	300307.22	Картометрический метод	1	-
340	627252.37	300126.43	Картометрический метод	1	-
341	627248.39	300115.06	Картометрический метод	1	-
342	627240.58	300092.71	Картометрический метод	1	-
343	626819.06	300146.95	Картометрический метод	1	-
344	626749.62	299941.77	Картометрический метод	1	-
345	626351.70	299985.00	Картометрический метод	1	-
346	626104.88	300013.42	Картометрический метод	1	-
347	625983.91	300264.42	Картометрический метод	1	-
348	625970.84	300290.82	Картометрический метод	1	-
349	625970.00	300330.39	Картометрический метод	1	-
350	625967.99	300345.94	Картометрический метод	1	-
318	625967.20	300426.50	Картометрический метод	1	-
351	628174.54	287523.36	Картометрический метод	1	-
353	628299.61	287526.57	Картометрический метод	1	-
354	628455.04	287534.80	Картометрический метод	1	-
355	628460.79	287445.50	Картометрический метод	1	-
356	628442.88	287444.63	Картометрический метод	1	-
357	628443.14	287435.40	Картометрический метод	1	-
358	628474.98	287437.10	Картометрический метод	1	-
359	628478.66	287296.30	Картометрический метод	1	-
360	628479.60	287144.70	Картометрический метод	1	-
361	628460.57	287144.51	Картометрический метод	1	-
362	628450.90	287144.38	Картометрический метод	1	-
363	628388.22	287143.80	Картометрический метод	1	-

2. Сведения о характерных точках границ объекта					
Обозначение характерных точек границ	Координаты, м		Метод определения координат характерной точки	Средняя квадратическая погрешность положения характерной точки (M _t), м	Описание обозначения точки на местности (при наличии)
	X	Y			
1	2	3	4	5	6
364	628388.91	287073.28	Картометрический метод	1	-
365	628439.33	287074.42	Картометрический метод	1	-
366	628477.39	287074.59	Картометрический метод	1	-
367	628478.53	286873.41	Картометрический метод	1	-
368	628270.75	286876.28	Картометрический метод	1	-
369	628182.95	286877.77	Картометрический метод	1	-
370	628181.80	286931.10	Картометрический метод	1	-
371	628179.86	286981.08	Картометрический метод	1	-
372	628181.41	287140.38	Картометрический метод	1	-
373	628180.03	287363.79	Картометрический метод	1	-
374	628178.56	287418.33	Картометрический метод	1	-
375	628178.21	287429.84	Картометрический метод	1	-
376	628178.06	287438.13	Картометрический метод	1	-
351	628174.54	287523.36	Картометрический метод	1	-
377	618431.25	315865.64	Картометрический метод	1	-
378	618413.00	315910.89	Картометрический метод	1	-
379	618509.80	315948.80	Картометрический метод	1	-
380	618514.79	315950.70	Картометрический метод	1	-
381	618531.87	315906.52	Картометрический метод	1	-
382	618526.42	315903.64	Картометрический метод	1	-
383	618452.60	315857.66	Картометрический метод	1	-
384	618441.89	315848.34	Картометрический метод	1	-
377	618431.25	315865.64	Картометрический метод	1	-
385	628093.77	291884.46	Картометрический метод	1	-
386	628116.54	291979.95	Картометрический метод	1	-

2. Сведения о характерных точках границ объекта					
Обозначение характерных точек границ	Координаты, м		Метод определения координат характерной точки	Средняя квадратическая погрешность положения характерной точки (M _t), м	Описание обозначения точки на местности (при наличии)
	X	Y			
1	2	3	4	5	6
387	628105.42	291982.65	Картометрический метод	1	-
388	628129.00	292081.47	Картометрический метод	1	-
389	628257.85	292128.71	Картометрический метод	1	-
390	628250.69	292150.26	Картометрический метод	1	-
391	628251.37	292151.53	Картометрический метод	1	-
392	628267.90	292157.27	Картометрический метод	1	-
393	628281.61	292159.68	Картометрический метод	1	-
394	628283.95	292160.14	Картометрический метод	1	-
395	628356.18	292172.89	Картометрический метод	1	-
396	628356.96	292173.01	Картометрический метод	1	-
397	628380.15	292179.16	Картометрический метод	1	-
398	628381.95	292143.09	Картометрический метод	1	-
399	628388.10	292144.77	Картометрический метод	1	-
400	628397.61	292111.97	Картометрический метод	1	-
401	628399.61	292112.76	Картометрический метод	1	-
402	628412.71	292071.49	Картометрический метод	1	-
403	628417.27	292044.36	Картометрический метод	1	-
404	628431.01	292013.73	Картометрический метод	1	-
405	628467.72	291871.24	Картометрический метод	1	-
406	628530.88	291888.35	Картометрический метод	1	-
407	628534.11	291876.81	Картометрический метод	1	-
408	628470.41	291860.58	Картометрический метод	1	-
409	628479.67	291824.51	Картометрический метод	1	-
410	628477.10	291823.66	Картометрический метод	1	-
411	628482.77	291796.24	Картометрический метод	1	-

2. Сведения о характерных точках границ объекта					
Обозначение характерных точек границ	Координаты, м		Метод определения координат характерной точки	Средняя квадратическая погрешность положения характерной точки (M _t), м	Описание обозначения точки на местности (при наличии)
	X	Y			
1	2	3	4	5	6
412	628504.06	291801.00	Картометрический метод	1	-
413	628511.74	291775.32	Картометрический метод	1	-
414	628485.43	291769.59	Картометрический метод	1	-
415	628418.82	291725.81	Картометрический метод	1	-
416	628408.02	291530.74	Картометрический метод	1	-
417	628109.61	291630.41	Картометрический метод	1	-
418	628183.10	291853.04	Картометрический метод	1	-
385	628093.77	291884.46	Картометрический метод	1	-
419	616683.19	298755.16	Картометрический метод	1	-
420	616688.29	298762.56	Картометрический метод	1	-
421	616839.20	298958.95	Картометрический метод	1	-
422	616815.00	298978.10	Картометрический метод	1	-
423	616874.28	299094.14	Картометрический метод	1	-
424	616931.90	299057.61	Картометрический метод	1	-
425	616872.12	298958.49	Картометрический метод	1	-
426	616863.88	298946.96	Картометрический метод	1	-
427	616839.13	298930.31	Картометрический метод	1	-
428	616705.21	298763.39	Картометрический метод	1	-
429	616718.90	298753.05	Картометрический метод	1	-
430	616730.76	298770.44	Картометрический метод	1	-
431	616775.95	298737.52	Картометрический метод	1	-
432	616755.21	298689.24	Картометрический метод	1	-
433	616696.99	298720.81	Картометрический метод	1	-
434	616708.86	298738.20	Картометрический метод	1	-
419	616683.19	298755.16	Картометрический метод	1	-

2. Сведения о характерных точках границ объекта					
Обозначение характерных точек границ	Координаты, м		Метод определения координат характерной точки	Средняя квадратическая погрешность положения характерной точки (M _t), м	Описание обозначения точки на местности (при наличии)
	X	Y			
1	2	3	4	5	6
435	635368.11	297951.11	Картометрический метод	1	-
436	635369.86	297958.03	Картометрический метод	1	-
437	635371.62	297979.32	Картометрический метод	1	-
438	635373.61	298000.35	Картометрический метод	1	-
439	635374.49	298021.72	Картометрический метод	1	-
440	635378.94	298043.38	Картометрический метод	1	-
441	635385.06	298065.45	Картометрический метод	1	-
442	635390.73	298087.76	Картометрический метод	1	-
443	635393.93	298106.10	Картометрический метод	1	-
444	635401.21	298122.26	Картометрический метод	1	-
445	635406.95	298129.42	Картометрический метод	1	-
446	635414.76	298129.22	Картометрический метод	1	-
447	635432.09	298127.57	Картометрический метод	1	-
448	635435.16	298156.27	Картометрический метод	1	-
449	635455.83	298151.58	Картометрический метод	1	-
450	635465.02	298202.41	Картометрический метод	1	-
451	635670.80	298157.83	Картометрический метод	1	-
452	635650.99	298045.28	Картометрический метод	1	-
453	635641.99	297992.31	Картометрический метод	1	-
454	635633.98	297948.30	Картометрический метод	1	-
455	635450.86	297979.74	Картометрический метод	1	-
456	635378.32	297992.56	Картометрический метод	1	-
457	635377.63	297979.20	Картометрический метод	1	-
458	635375.18	297956.71	Картометрический метод	1	-
459	635373.44	297949.86	Картометрический метод	1	-

2. Сведения о характерных точках границ объекта					
Обозначение характерных точек границ	Координаты, м		Метод определения координат характерной точки	Средняя квадратическая погрешность положения характерной точки (M _t), м	Описание обозначения точки на местности (при наличии)
	X	Y			
1	2	3	4	5	6
435	635368.11	297951.11	Картометрический метод	1	-
460	635379.49	298009.32	Картометрический метод	1	-
461	635440.36	297997.20	Картометрический метод	1	-
462	635442.59	298008.94	Картометрический метод	1	-
463	635380.06	298021.66	Картометрический метод	1	-
460	635379.49	298009.32	Картометрический метод	1	-
464	626241.23	295351.48	Картометрический метод	1	-
465	626284.60	295524.24	Картометрический метод	1	-
466	626403.96	295495.32	Картометрический метод	1	-
467	626404.68	295488.69	Картометрический метод	1	-
468	626456.70	295469.25	Картометрический метод	1	-
469	626461.51	295483.47	Картометрический метод	1	-
470	626489.44	295471.02	Картометрический метод	1	-
471	626467.67	295346.87	Картометрический метод	1	-
472	626446.66	295301.02	Картометрический метод	1	-
464	626241.23	295351.48	Картометрический метод	1	-
473	628448.08	294848.07	Картометрический метод	1	-
474	628448.54	294849.67	Картометрический метод	1	-
475	628456.15	294878.70	Картометрический метод	1	-
476	628496.36	294868.16	Картометрический метод	1	-
478	628504.45	294866.01	Картометрический метод	1	-
479	628572.39	294848.17	Картометрический метод	1	-
480	628576.16	294869.21	Картометрический метод	1	-
481	628591.93	294854.41	Картометрический метод	1	-
482	628597.41	294845.33	Картометрический метод	1	-

2. Сведения о характерных точках границ объекта					
Обозначение характерных точек границ	Координаты, м		Метод определения координат характерной точки	Средняя квадратическая погрешность положения характерной точки (M _t), м	Описание обозначения точки на местности (при наличии)
	X	Y			
1	2	3	4	5	6
483	628598.95	294831.67	Картометрический метод	1	-
484	628594.85	294807.69	Картометрический метод	1	-
485	628532.34	294824.87	Картометрический метод	1	-
486	628532.34	294824.79	Картометрический метод	1	-
487	628472.82	294840.41	Картометрический метод	1	-
488	628472.28	294841.42	Картометрический метод	1	-
473	628448.08	294848.07	Картометрический метод	1	-
489	628014.58	295168.67	Картометрический метод	1	-
490	628055.51	295378.59	Картометрический метод	1	-
491	628057.03	295387.47	Картометрический метод	1	-
492	628139.49	295349.76	Картометрический метод	1	-
493	628140.59	295349.28	Картометрический метод	1	-
494	628144.48	295348.17	Картометрический метод	1	-
495	628140.73	295340.44	Картометрический метод	1	-
496	628070.24	295193.92	Картометрический метод	1	-
497	628056.73	295166.27	Картометрический метод	1	-
489	628014.58	295168.67	Картометрический метод	1	-
498	625867.49	295971.74	Картометрический метод	1	-
499	625930.84	296009.89	Картометрический метод	1	-
500	625958.14	295964.44	Картометрический метод	1	-
501	625902.16	295930.71	Картометрический метод	1	-
502	625894.87	295926.35	Картометрический метод	1	-
503	625876.69	295956.52	Картометрический метод	1	-
498	625867.49	295971.74	Картометрический метод	1	-
504	629916.30	295661.98	Картометрический метод	1	-

2. Сведения о характерных точках границ объекта					
Обозначение характерных точек границ	Координаты, м		Метод определения координат характерной точки	Средняя квадратическая погрешность положения характерной точки (Mt), м	Описание обозначения точки на местности (при наличии)
	X	Y			
1	2	3	4	5	6
505	629925.52	295695.80	Картометрический метод	1	-
506	629959.01	295764.26	Картометрический метод	1	-
507	629971.74	295815.29	Картометрический метод	1	-
508	629980.34	295851.26	Картометрический метод	1	-
509	629987.87	295872.46	Картометрический метод	1	-
510	630009.42	295867.83	Картометрический метод	1	-
511	630066.04	295818.82	Картометрический метод	1	-
512	630136.96	295808.56	Картометрический метод	1	-
513	630240.64	295721.51	Картометрический метод	1	-
514	630333.69	295653.33	Картометрический метод	1	-
515	630301.91	295528.97	Картометрический метод	1	-
516	630267.76	295529.50	Картометрический метод	1	-
517	630242.30	295545.87	Картометрический метод	1	-
518	630224.73	295546.69	Картометрический метод	1	-
519	630212.59	295523.06	Картометрический метод	1	-
520	630179.58	295515.75	Картометрический метод	1	-
521	630165.46	295529.94	Картометрический метод	1	-
522	630154.75	295549.96	Картометрический метод	1	-
523	630125.99	295603.82	Картометрический метод	1	-
524	630109.81	295634.86	Картометрический метод	1	-
525	630109.59	295634.73	Картометрический метод	1	-
526	630031.21	295595.81	Картометрический метод	1	-
527	630020.12	295590.30	Картометрический метод	1	-
528	629964.65	295561.53	Картометрический метод	1	-
504	629916.30	295661.98	Картометрический метод	1	-

2. Сведения о характерных точках границ объекта					
Обозначение характерных точек границ	Координаты, м		Метод определения координат характерной точки	Средняя квадратическая погрешность положения характерной точки (Mt), м	Описание обозначения точки на местности (при наличии)
	X	Y			
1	2	3	4	5	6
529	622638.42	293810.63	Картометрический метод	1	-
530	622737.99	293841.33	Картометрический метод	1	-
531	622783.54	293845.94	Картометрический метод	1	-
532	622781.72	293839.94	Картометрический метод	1	-
533	622763.89	293765.94	Картометрический метод	1	-
534	622747.74	293715.59	Картометрический метод	1	-
535	622746.85	293716.20	Картометрический метод	1	-
536	622711.15	293707.07	Картометрический метод	1	-
537	622670.92	293738.05	Картометрический метод	1	-
538	622658.86	293768.44	Картометрический метод	1	-
539	622652.83	293767.49	Картометрический метод	1	-
540	622650.33	293774.35	Картометрический метод	1	-
529	622638.42	293810.63	Картометрический метод	1	-
541	631107.95	288897.84	Картометрический метод	1	-
542	631123.01	288905.10	Картометрический метод	1	-
543	631161.61	288903.25	Картометрический метод	1	-
544	631168.02	288911.88	Картометрический метод	1	-
545	631145.96	288935.80	Картометрический метод	1	-
546	631151.29	288960.61	Картометрический метод	1	-
547	631140.53	288983.84	Картометрический метод	1	-
548	631104.35	288987.45	Картометрический метод	1	-
549	631067.38	288954.63	Картометрический метод	1	-
541	631107.95	288897.84	Картометрический метод	1	-
550	631082.16	288940.10	Картометрический метод	1	-
551	631088.20	288939.93	Картометрический метод	1	-

2. Сведения о характерных точках границ объекта					
Обозначение характерных точек границ	Координаты, м		Метод определения координат характерной точки	Средняя квадратическая погрешность положения характерной точки (M _t), м	Описание обозначения точки на местности (при наличии)
	X	Y			
1	2	3	4	5	6
552	631088.29	288943.13	Картометрический метод	1	-
553	631088.37	288946.11	Картометрический метод	1	-
554	631086.26	288946.17	Картометрический метод	1	-
555	631082.19	288946.29	Картометрический метод	1	-
556	631082.08	288942.12	Картометрический метод	1	-
557	631082.02	288940.10	Картометрический метод	1	-
550	631082.16	288940.10	Картометрический метод	1	-
558	631145.24	288924.95	Картометрический метод	1	-
559	631145.24	288924.94	Картометрический метод	1	-
560	631145.38	288925.00	Картометрический метод	1	-
561	631145.48	288925.03	Картометрический метод	1	-
562	631148.37	288926.03	Картометрический метод	1	-
563	631148.41	288926.05	Картометрический метод	1	-
564	631148.64	288926.12	Картометрический метод	1	-
566	631148.64	288926.13	Картометрический метод	1	-
567	631148.58	288926.31	Картометрический метод	1	-
568	631148.57	288926.31	Картометрический метод	1	-
569	631148.31	288926.22	Картометрический метод	1	-
570	631146.55	288925.61	Картометрический метод	1	-
571	631145.41	288925.22	Картометрический метод	1	-
572	631145.17	288925.13	Картометрический метод	1	-
558	631145.24	288924.95	Картометрический метод	1	-
573	622295.54	290115.50	Картометрический метод	1	-
574	622252.19	290220.91	Картометрический метод	1	-
575	622170.64	290150.78	Картометрический метод	1	-

2. Сведения о характерных точках границ объекта					
Обозначение характерных точек границ	Координаты, м		Метод определения координат характерной точки	Средняя квадратическая погрешность положения характерной точки (M _t), м	Описание обозначения точки на местности (при наличии)
	X	Y			
1	2	3	4	5	6
576	622209.78	290062.62	Картометрический метод	1	-
573	622295.54	290115.50	Картометрический метод	1	-
577	623393.36	288850.27	Картометрический метод	1	-
578	623329.81	288840.19	Картометрический метод	1	-
579	623320.69	288907.68	Картометрический метод	1	-
580	623395.12	288915.40	Картометрический метод	1	-
577	623393.36	288850.27	Картометрический метод	1	-
581	628095.76	287427.37	Картометрический метод	1	-
582	628178.20	287429.87	Картометрический метод	1	-
583	628178.20	287430.41	Картометрический метод	1	-
584	628178.06	287438.13	Картометрический метод	1	-
585	628178.05	287438.19	Картометрический метод	1	-
586	628178.02	287438.18	Картометрический метод	1	-
587	628095.98	287434.27	Картометрический метод	1	-
588	628038.54	287416.49	Картометрический метод	1	-
589	628011.98	287390.67	Картометрический метод	1	-
590	627781.57	287102.02	Картометрический метод	1	-
591	627675.38	286987.51	Картометрический метод	1	-
592	627619.34	286874.98	Картометрический метод	1	-
593	627620.04	286777.30	Картометрический метод	1	-
594	627615.77	286796.40	Картометрический метод	1	-
595	627588.16	286800.91	Картометрический метод	1	-
596	627577.44	286740.11	Картометрический метод	1	-
597	627612.97	286735.10	Картометрический метод	1	-
598	627579.97	286596.24	Картометрический метод	1	-

2. Сведения о характерных точках границ объекта					
Обозначение характерных точек границ	Координаты, м		Метод определения координат характерной точки	Средняя квадратическая погрешность положения характерной точки (Mt), м	Описание обозначения точки на местности (при наличии)
	X	Y			
1	2	3	4	5	6
599	627579.94	286534.49	Картометрический метод	1	-
600	627578.55	286500.23	Картометрический метод	1	-
601	627580.71	286473.51	Картометрический метод	1	-
602	627551.44	286471.15	Картометрический метод	1	-
603	627550.25	286416.48	Картометрический метод	1	-
604	627591.26	286418.58	Картометрический метод	1	-
605	627608.84	286432.23	Картометрический метод	1	-
606	627609.11	286455.57	Картометрический метод	1	-
607	627594.68	286474.64	Картометрический метод	1	-
608	627587.41	286474.05	Картометрический метод	1	-
609	627585.51	286492.93	Картометрический метод	1	-
610	627614.42	286460.50	Картометрический метод	1	-
611	627613.56	286439.42	Картометрический метод	1	-
612	627610.04	286431.90	Картометрический метод	1	-
613	627576.36	286389.13	Картометрический метод	1	-
614	627585.66	286189.56	Картометрический метод	1	-
615	627558.58	286187.96	Картометрический метод	1	-
616	627562.09	286128.33	Картометрический метод	1	-
617	627621.56	286131.45	Картометрический метод	1	-
618	627617.76	286191.45	Картометрический метод	1	-
619	627592.20	286189.94	Картометрический метод	1	-
620	627583.15	286382.97	Картометрический метод	1	-
621	627623.34	286438.28	Картометрический метод	1	-
622	627625.30	286459.69	Картометрический метод	1	-
623	627585.29	286500.42	Картометрический метод	1	-

2. Сведения о характерных точках границ объекта					
Обозначение характерных точек границ	Координаты, м		Метод определения координат характерной точки	Средняя квадратическая погрешность положения характерной точки (M _t), м	Описание обозначения точки на местности (при наличии)
	X	Y			
1	2	3	4	5	6
624	627585.99	286594.84	Картометрический метод	1	-
625	627615.29	286716.36	Картометрический метод	1	-
626	627624.62	286776.60	Картометрический метод	1	-
627	627625.31	286872.36	Картометрический метод	1	-
628	627681.24	286983.60	Картометрический метод	1	-
629	627785.81	287096.67	Картометрический метод	1	-
630	628014.70	287381.63	Картометрический метод	1	-
631	628041.57	287407.77	Картометрический метод	1	-
581	628095.76	287427.37	Картометрический метод	1	-
632	622574.59	293991.63	Картометрический метод	1	-
633	622562.71	294017.31	Картометрический метод	1	-
634	622539.18	294032.61	Картометрический метод	1	-
635	622512.31	294031.26	Картометрический метод	1	-
636	622491.46	294022.76	Картометрический метод	1	-
637	622477.62	294005.33	Картометрический метод	1	-
638	622472.35	293975.91	Картометрический метод	1	-
639	622489.94	293949.25	Картометрический метод	1	-
640	622512.64	293936.60	Картометрический метод	1	-
641	622533.34	293934.99	Картометрический метод	1	-
642	622555.52	293945.67	Картометрический метод	1	-
643	622570.70	293961.74	Картометрический метод	1	-
632	622574.59	293991.63	Картометрический метод	1	-
644	622241.58	293995.13	Картометрический метод	1	-
645	622240.76	294027.72	Картометрический метод	1	-
646	622222.69	294042.94	Картометрический метод	1	-

2. Сведения о характерных точках границ объекта					
Обозначение характерных точек границ	Координаты, м		Метод определения координат характерной точки	Средняя квадратическая погрешность положения характерной точки (M _t), м	Описание обозначения точки на местности (при наличии)
	X	Y			
1	2	3	4	5	6
647	622193.18	294056.58	Картометрический метод	1	-
648	622169.83	294054.72	Картометрический метод	1	-
649	622148.65	294039.84	Картометрический метод	1	-
650	622151.12	294001.26	Картометрический метод	1	-
651	622163.73	293969.39	Картометрический метод	1	-
652	622186.00	293956.75	Картометрический метод	1	-
653	622210.22	293958.59	Картометрический метод	1	-
654	622229.30	293969.32	Картометрический метод	1	-
644	622241.58	293995.13	Картометрический метод	1	-
655	624205.50	295046.74	Картометрический метод	1	-
656	624201.43	295067.48	Картометрический метод	1	-
657	624191.37	295083.68	Картометрический метод	1	-
658	624164.72	295093.78	Картометрический метод	1	-
659	624134.71	295090.69	Картометрический метод	1	-
660	624114.15	295067.19	Картометрический метод	1	-
661	624113.61	295035.06	Картометрический метод	1	-
662	624139.80	295014.89	Картометрический метод	1	-
663	624176.71	295015.00	Картометрический метод	1	-
664	624194.17	295025.54	Картометрический метод	1	-
655	624205.50	295046.74	Картометрический метод	1	-
665	623463.27	294767.18	Картометрический метод	1	-
666	623460.09	294790.10	Картометрический метод	1	-
667	623442.26	294805.34	Картометрический метод	1	-
668	623415.06	294811.89	Картометрический метод	1	-
669	623390.23	294797.71	Картометрический метод	1	-

2. Сведения о характерных точках границ объекта					
Обозначение характерных точек границ	Координаты, м		Метод определения координат характерной точки	Средняя квадратическая погрешность положения характерной точки (Mt), м	Описание обозначения точки на местности (при наличии)
	X	Y			
1	2	3	4	5	6
670	623377.49	294770.61	Картометрический метод	1	-
671	623381.60	294750.75	Картометрический метод	1	-
672	623394.09	294731.20	Картометрический метод	1	-
673	623417.25	294720.28	Картометрический метод	1	-
674	623441.12	294728.30	Картометрический метод	1	-
675	623458.52	294742.59	Картометрический метод	1	-
665	623463.27	294767.18	Картометрический метод	1	-
676	621865.58	293973.72	Картометрический метод	1	-
677	621875.95	293991.60	Картометрический метод	1	-
678	621880.31	294018.39	Картометрический метод	1	-
679	621870.97	294040.99	Картометрический метод	1	-
680	621851.75	294050.09	Картометрический метод	1	-
681	621835.02	294051.19	Картометрический метод	1	-
682	621816.00	294044.44	Картометрический метод	1	-
683	621791.50	294023.65	Картометрический метод	1	-
684	621780.31	294009.30	Картометрический метод	1	-
676	621865.58	293973.72	Картометрический метод	1	-
685	623807.56	294993.72	Картометрический метод	1	-
686	623797.57	295016.54	Картометрический метод	1	-
687	623776.82	295026.76	Картометрический метод	1	-
688	623752.37	295022.25	Картометрический метод	1	-
689	623730.91	295001.88	Картометрический метод	1	-
690	623730.17	294980.33	Картометрический метод	1	-
691	623753.89	294961.70	Картометрический метод	1	-
692	623785.08	294960.59	Картометрический метод	1	-

2. Сведения о характерных точках границ объекта					
Обозначение характерных точек границ	Координаты, м		Метод определения координат характерной точки	Средняя квадратическая погрешность положения характерной точки (Mt), м	Описание обозначения точки на местности (при наличии)
	X	Y			
1	2	3	4	5	6
693	623800.01	294972.06	Картометрический метод	1	-
685	623807.56	294993.72	Картометрический метод	1	-
694	623244.09	294433.60	Картометрический метод	1	-
695	623243.50	294454.28	Картометрический метод	1	-
696	623224.35	294468.22	Картометрический метод	1	-
697	623199.29	294467.69	Картометрический метод	1	-
698	623184.58	294454.71	Картометрический метод	1	-
699	623177.65	294434.54	Картометрический метод	1	-
700	623180.44	294413.82	Картометрический метод	1	-
701	623197.03	294403.01	Картометрический метод	1	-
702	623217.69	294403.16	Картометрический метод	1	-
703	623235.88	294413.00	Картометрический метод	1	-
694	623244.09	294433.60	Картометрический метод	1	-
704	621228.81	293169.42	Картометрический метод	1	-
705	621234.25	293182.54	Картометрический метод	1	-
706	621225.65	293195.46	Картометрический метод	1	-
707	621206.93	293208.49	Картометрический метод	1	-
708	621187.06	293203.06	Картометрический метод	1	-
709	621169.23	293188.78	Картометрический метод	1	-
710	621168.47	293165.88	Картометрический метод	1	-
711	621191.14	293151.48	Картометрический метод	1	-
712	621214.95	293155.11	Картометрический метод	1	-
704	621228.81	293169.42	Картометрический метод	1	-
713	621335.11	293354.55	Картометрический метод	1	-
714	621337.83	293376.09	Картометрический метод	1	-

2. Сведения о характерных точках границ объекта					
Обозначение характерных точек границ	Координаты, м		Метод определения координат характерной точки	Средняя квадратическая погрешность положения характерной точки (Mt), м	Описание обозначения точки на местности (при наличии)
	X	Y			
1	2	3	4	5	6
715	621324.04	293394.78	Картометрический метод	1	-
716	621308.50	293400.70	Картометрический метод	1	-
717	621288.27	293400.12	Картометрический метод	1	-
718	621266.08	293388.13	Картометрический метод	1	-
719	621268.26	293372.24	Картометрический метод	1	-
720	621291.16	293356.06	Картометрический метод	1	-
721	621314.87	293353.07	Картометрический метод	1	-
713	621335.11	293354.55	Картометрический метод	1	-
722	621518.93	293676.31	Картометрический метод	1	-
723	621526.96	293688.54	Картометрический метод	1	-
724	621526.32	293701.76	Картометрический метод	1	-
725	621511.21	293721.32	Картометрический метод	1	-
726	621477.81	293722.71	Картометрический метод	1	-
727	621456.10	293714.65	Картометрический метод	1	-
728	621455.42	293697.93	Картометрический метод	1	-
729	621461.04	293691.67	Картометрический метод	1	-
730	621485.49	293680.34	Картометрический метод	1	-
731	621506.12	293674.75	Картометрический метод	1	-
722	621518.93	293676.31	Картометрический метод	1	-
732	622870.53	294097.38	Картометрический метод	1	-
733	622865.01	294108.47	Картометрический метод	1	-
734	622835.69	294118.57	Картометрический метод	1	-
735	622818.92	294116.63	Картометрический метод	1	-
736	622805.52	294103.62	Картометрический метод	1	-
737	622803.06	294084.28	Картометрический метод	1	-

2. Сведения о характерных точках границ объекта					
Обозначение характерных точек границ	Координаты, м		Метод определения координат характерной точки	Средняя квадратическая погрешность положения характерной точки (Mt), м	Описание обозначения точки на местности (при наличии)
	X	Y			
1	2	3	4	5	6
738	622807.69	294070.56	Картометрический метод	1	-
739	622824.72	294060.20	Картометрический метод	1	-
740	622838.34	294057.79	Картометрический метод	1	-
741	622848.84	294084.05	Картометрический метод	1	-
732	622870.53	294097.38	Картометрический метод	1	-
742	621088.72	293037.15	Картометрический метод	1	-
743	621090.56	293014.71	Картометрический метод	1	-
744	621110.57	292999.42	Картометрический метод	1	-
745	621131.75	293000.45	Картометрический метод	1	-
746	621148.67	293011.66	Картометрический метод	1	-
747	621155.00	293024.33	Картометрический метод	1	-
748	621150.81	293039.33	Картометрический метод	1	-
749	621133.83	293053.68	Картометрический метод	1	-
750	621106.98	293054.97	Картометрический метод	1	-
742	621088.72	293037.15	Картометрический метод	1	-
751	623683.44	287726.61	Картометрический метод	1	-
752	623681.90	287744.27	Картометрический метод	1	-
753	623664.17	287766.06	Картометрический метод	1	-
754	623643.24	287776.93	Картометрический метод	1	-
755	623624.68	287771.92	Картометрический метод	1	-
756	623610.76	287752.76	Картометрический метод	1	-
757	623604.75	287732.16	Картометрический метод	1	-
758	623610.65	287716.23	Картометрический метод	1	-
759	623627.21	287702.79	Картометрический метод	1	-
760	623661.46	287700.08	Картометрический метод	1	-

2. Сведения о характерных точках границ объекта					
Обозначение характерных точек границ	Координаты, м		Метод определения координат характерной точки	Средняя квадратическая погрешность положения характерной точки (M _t), м	Описание обозначения точки на местности (при наличии)
	X	Y			
1	2	3	4	5	6
761	623676.13	287709.99	Картометрический метод	1	-
751	623683.44	287726.61	Картометрический метод	1	-
762	621894.58	289892.39	Картометрический метод	1	-
763	621895.43	289919.67	Картометрический метод	1	-
764	621888.61	289936.51	Картометрический метод	1	-
765	621868.50	289944.28	Картометрический метод	1	-
766	621849.96	289940.16	Картометрический метод	1	-
767	621833.45	289926.32	Картометрический метод	1	-
768	621827.99	289914.06	Картометрический метод	1	-
769	621829.09	289896.45	Картометрический метод	1	-
770	621842.01	289876.43	Картометрический метод	1	-
771	621856.88	289870.92	Картометрический метод	1	-
772	621875.43	289875.52	Картометрический метод	1	-
762	621894.58	289892.39	Картометрический метод	1	-
773	622434.60	288103.94	Картометрический метод	1	-
774	622417.32	288088.79	Картометрический метод	1	-
775	622392.56	288089.15	Картометрический метод	1	-
776	622374.70	288103.04	Картометрический метод	1	-
777	622367.72	288125.58	Картометрический метод	1	-
778	622376.21	288144.83	Картометрический метод	1	-
779	622395.81	288157.75	Картометрический метод	1	-
780	622420.86	288156.93	Картометрический метод	1	-
781	622437.32	288137.35	Картометрический метод	1	-
773	622434.60	288103.94	Картометрический метод	1	-
782	621475.39	291834.57	Картометрический метод	1	-

2. Сведения о характерных точках границ объекта					
Обозначение характерных точек границ	Координаты, м		Метод определения координат характерной точки	Средняя квадратическая погрешность положения характерной точки (Mt), м	Описание обозначения точки на местности (при наличии)
	X	Y			
1	2	3	4	5	6
783	621473.19	291866.29	Картометрический метод	1	-
784	621454.93	291881.97	Картометрический метод	1	-
785	621435.61	291884.44	Картометрический метод	1	-
786	621417.44	291875.45	Картометрический метод	1	-
787	621407.10	291859.76	Картометрический метод	1	-
788	621409.04	291839.91	Картометрический метод	1	-
789	621419.96	291823.90	Картометрический метод	1	-
790	621445.15	291815.64	Картометрический метод	1	-
791	621462.22	291820.67	Картометрический метод	1	-
782	621475.39	291834.57	Картометрический метод	1	-
792	621837.89	290292.04	Картометрический метод	1	-
793	621839.22	290321.96	Картометрический метод	1	-
794	621823.64	290338.48	Картометрический метод	1	-
795	621804.79	290342.74	Картометрический метод	1	-
796	621787.05	290334.18	Картометрический метод	1	-
797	621773.12	290315.46	Картометрический метод	1	-
798	621777.52	290285.00	Картометрический метод	1	-
799	621799.79	290272.81	Картометрический метод	1	-
800	621823.22	290279.95	Картометрический метод	1	-
792	621837.89	290292.04	Картометрический метод	1	-
801	621557.12	291555.59	Картометрический метод	1	-
802	621542.42	291571.66	Картометрический метод	1	-
803	621527.50	291578.01	Картометрический метод	1	-
804	621513.37	291575.14	Картометрический метод	1	-
805	621493.77	291558.25	Картометрический метод	1	-

2. Сведения о характерных точках границ объекта					
Обозначение характерных точек границ	Координаты, м		Метод определения координат характерной точки	Средняя квадратическая погрешность положения характерной точки (M _t), м	Описание обозначения точки на местности (при наличии)
	X	Y			
1	2	3	4	5	6
806	621488.63	291537.20	Картометрический метод	1	-
807	621491.53	291523.50	Картометрический метод	1	-
808	621508.07	291509.64	Картометрический метод	1	-
809	621527.85	291508.91	Картометрический метод	1	-
810	621547.88	291525.34	Картометрический метод	1	-
801	621557.12	291555.59	Картометрический метод	1	-
811	621899.49	289413.39	Картометрический метод	1	-
812	621901.57	289435.79	Картометрический метод	1	-
813	621889.04	289451.82	Картометрический метод	1	-
814	621871.52	289459.14	Картометрический метод	1	-
815	621849.50	289454.59	Картометрический метод	1	-
816	621834.71	289439.42	Картометрический метод	1	-
817	621833.61	289423.59	Картометрический метод	1	-
818	621845.17	289400.51	Картометрический метод	1	-
819	621865.71	289392.73	Картометрический метод	1	-
820	621885.62	289397.31	Картометрический метод	1	-
811	621899.49	289413.39	Картометрический метод	1	-
821	623221.77	287816.07	Картометрический метод	1	-
822	623224.90	287845.07	Картометрический метод	1	-
823	623211.00	287857.59	Картометрический метод	1	-
824	623185.90	287858.85	Картометрический метод	1	-
825	623167.33	287853.39	Картометрический метод	1	-
826	623156.89	287831.09	Картометрический метод	1	-
827	623160.05	287805.97	Картометрический метод	1	-
828	623181.02	287797.30	Картометрический метод	1	-

2. Сведения о характерных точках границ объекта					
Обозначение характерных точек границ	Координаты, м		Метод определения координат характерной точки	Средняя квадратическая погрешность положения характерной точки (M _t), м	Описание обозначения точки на местности (при наличии)
	X	Y			
1	2	3	4	5	6
829	623203.95	287800.04	Картометрический метод	1	-
821	623221.77	287816.07	Картометрический метод	1	-
830	624107.76	287257.38	Картометрический метод	1	-
831	624108.19	287285.08	Картометрический метод	1	-
832	624094.43	287306.41	Картометрический метод	1	-
833	624073.89	287314.19	Картометрический метод	1	-
834	624057.79	287299.02	Картометрический метод	1	-
835	624049.57	287275.83	Картометрический метод	1	-
836	624047.91	287255.58	Картометрический метод	1	-
837	624055.25	287244.92	Картометрический метод	1	-
838	624095.73	287243.02	Картометрический метод	1	-
830	624107.76	287257.38	Картометрический метод	1	-
839	621761.14	290669.11	Картометрический метод	1	-
840	621766.05	290702.06	Картометрический метод	1	-
841	621750.44	290720.33	Картометрический метод	1	-
842	621727.09	290718.90	Картометрический метод	1	-
843	621712.46	290710.33	Картометрический метод	1	-
844	621702.97	290693.73	Картометрический метод	1	-
845	621700.39	290666.03	Картометрический метод	1	-
846	621730.51	290651.94	Картометрический метод	1	-
839	621761.14	290669.11	Картометрический метод	1	-
847	621266.81	292244.79	Картометрический метод	1	-
848	621268.38	292262.84	Картометрический метод	1	-
849	621251.55	292282.88	Картометрический метод	1	-
850	621228.81	292292.48	Картометрический метод	1	-

2. Сведения о характерных точках границ объекта					
Обозначение характерных точек границ	Координаты, м		Метод определения координат характерной точки	Средняя квадратическая погрешность положения характерной точки (M _t), м	Описание обозначения точки на местности (при наличии)
	X	Y			
1	2	3	4	5	6
851	621217.75	292291.31	Картометрический метод	1	-
852	621205.31	292280.48	Картометрический метод	1	-
853	621201.94	292262.48	Картометрический метод	1	-
854	621206.95	292244.38	Картометрический метод	1	-
855	621225.70	292228.67	Картометрический метод	1	-
856	621246.74	292226.15	Картометрический метод	1	-
857	621257.36	292230.43	Картометрический метод	1	-
847	621266.81	292244.79	Картометрический метод	1	-
858	622829.81	288078.42	Картометрический метод	1	-
859	622810.65	288063.06	Картометрический метод	1	-
860	622780.95	288062.15	Картометрический метод	1	-
861	622767.70	288072.26	Картометрический метод	1	-
862	622768.58	288102.18	Картометрический метод	1	-
863	622780.14	288124.88	Картометрический метод	1	-
864	622792.67	288125.36	Картометрический метод	1	-
865	622814.78	288118.68	Картометрический метод	1	-
866	622829.49	288102.62	Картометрический метод	1	-
858	622829.81	288078.42	Картометрический метод	1	-
867	622100.84	288449.93	Картометрический метод	1	-
868	622084.76	288435.18	Картометрический метод	1	-
869	622059.24	288433.80	Картометрический метод	1	-
870	622043.65	288453.38	Картометрический метод	1	-
871	622045.45	288482.87	Картометрический метод	1	-
872	622063.63	288496.22	Картометрический метод	1	-
873	622088.29	288494.56	Картометрический метод	1	-

2. Сведения о характерных точках границ объекта					
Обозначение характерных точек границ	Координаты, м		Метод определения координат характерной точки	Средняя квадратическая погрешность положения характерной точки (M _t), м	Описание обозначения точки на местности (при наличии)
	X	Y			
1	2	3	4	5	6
874	622102.20	288482.90	Картометрический метод	1	-
875	622106.33	288464.35	Картометрический метод	1	-
867	622100.84	288449.93	Картометрический метод	1	-
876	623895.48	287514.46	Картометрический метод	1	-
877	623895.35	287534.70	Картометрический метод	1	-
878	623878.47	287555.63	Картометрический метод	1	-
879	623853.84	287554.65	Картометрический метод	1	-
880	623839.16	287543.85	Картометрический метод	1	-
881	623833.89	287514.03	Картометрический метод	1	-
882	623845.53	287496.24	Картометрический метод	1	-
883	623863.52	287492.02	Картометрический метод	1	-
884	623885.13	287498.32	Картометрический метод	1	-
876	623895.48	287514.46	Картометрический метод	1	-
885	621656.72	291054.04	Картометрический метод	1	-
886	621658.81	291076.91	Картометрический метод	1	-
887	621648.54	291095.55	Картометрический метод	1	-
888	621628.38	291099.79	Картометрический метод	1	-
889	621612.89	291096.52	Картометрический метод	1	-
890	621600.87	291084.35	Картометрический метод	1	-
891	621594.47	291066.85	Картометрический метод	1	-
892	621599.91	291049.14	Картометрический метод	1	-
893	621622.15	291034.75	Картометрический метод	1	-
894	621640.31	291041.97	Картометрический метод	1	-
885	621656.72	291054.04	Картометрический метод	1	-
895	621912.67	288976.08	Картометрический метод	1	-

2. Сведения о характерных точках границ объекта					
Обозначение характерных точек границ	Координаты, м		Метод определения координат характерной точки	Средняя квадратическая погрешность положения характерной точки (M _t), м	Описание обозначения точки на местности (при наличии)
	X	Y			
1	2	3	4	5	6
896	621898.41	288993.88	Картометрический метод	1	-
897	621869.82	288993.85	Картометрический метод	1	-
898	621854.25	288981.29	Картометрический метод	1	-
899	621850.90	288964.64	Картометрический метод	1	-
900	621855.91	288946.94	Картометрический метод	1	-
901	621869.84	288936.61	Картометрический метод	1	-
902	621887.46	288937.25	Картометрический метод	1	-
903	621901.19	288942.33	Картометрический метод	1	-
904	621911.57	288960.21	Картометрический метод	1	-
895	621912.67	288976.08	Картометрический метод	1	-
905	620993.78	292562.24	Картометрический метод	1	-
906	620998.74	292600.03	Картометрический метод	1	-
907	620977.39	292615.74	Картометрический метод	1	-
908	620961.56	292615.08	Картометрический метод	1	-
909	620946.51	292607.83	Картометрический метод	1	-
910	620940.98	292594.70	Картометрический метод	1	-
911	620951.50	292560.18	Картометрический метод	1	-
912	620965.49	292553.84	Картометрический метод	1	-
913	620981.71	292551.40	Картометрический метод	1	-
905	620993.78	292562.24	Картометрический метод	1	-
914	624355.70	287025.97	Картометрический метод	1	-
915	624355.35	287048.65	Картометрический метод	1	-
916	624341.92	287062.91	Картометрический метод	1	-
917	624325.89	287065.57	Картометрический метод	1	-
918	624311.02	287058.52	Картометрический метод	1	-

2. Сведения о характерных точках границ объекта					
Обозначение характерных точек границ	Координаты, м		Метод определения координат характерной точки	Средняя квадратическая погрешность положения характерной точки (Mt), м	Описание обозначения точки на местности (при наличии)
	X	Y			
1	2	3	4	5	6
919	624301.83	287044.81	Картометрический метод	1	-
920	624299.92	287020.38	Картометрический метод	1	-
921	624313.74	287002.35	Картометрический метод	1	-
922	624331.33	287001.02	Картометрический метод	1	-
923	624353.36	287018.29	Картометрический метод	1	-
914	624355.70	287025.97	Картометрический метод	1	-
3. Сведения о характерных точках части (частей) границы объекта					
Обозначение характерных точек части границы	Координаты, м		Метод определения координат характерной точки	Средняя квадратическая погрешность положения характерной точки (Mt), м	Описание обозначения точки на местности (при наличии)
	X	Y			
1	2	3	4	5	6
-	-	-	-	-	-

ТЕКСТОВОЕ ОПИСАНИЕ
местоположения границ населенных пунктов, территориальных зон

Прохождение границы		Описание прохождения границы
от точки	до точки	
1	2	3
-	-	-

ГРАФИЧЕСКОЕ ОПИСАНИЕ

местоположения границ населенных пунктов, территориальных зон, особо охраняемых природных территорий, зон с особыми условиями использования территории

Территориальная зона О-1 - Многофункциональная общественно-деловая зона, МО Ефремовский муниципальный округ, Тульская область

(наименование объекта, местоположение границ которого описано (далее - объект))

Раздел 1**Сведения об объекте**

№ п/п	Характеристики объекта	Описание характеристик
1	2	3
1.	Местоположение объекта	Тульская область, м.о Ефремовский
2.	Площадь объекта +/- величина погрешности определения площади (Р +/- Дельта Р)	591342 +/- 2691 м ²
3.	Иные характеристики объекта	-

Раздел 2

Сведения о местоположении границ объекта

1. Система координат МСК-71

2. Сведения о характерных точках границ объекта

Обозначение характерных точек границ	Координаты, м		Метод определения координат характерной точки	Средняя квадратическая погрешность положения характерной точки (Mt), м	Описание обозначения точки на местности (при наличии)
	X	Y			
1	2	3	4	5	6
1	628134.38	293889.51	Картометрический метод	1	-
2	628143.19	293854.64	Картометрический метод	1	-
3	628221.73	293874.92	Картометрический метод	1	-
4	628212.70	293909.80	Картометрический метод	1	-
5	628186.88	294008.32	Картометрический метод	1	-
6	628103.77	293986.41	Картометрический метод	1	-
7	628107.74	293971.31	Картометрический метод	1	-
8	628110.54	293972.02	Картометрический метод	1	-
1	628134.38	293889.51	Картометрический метод	1	-
9	627905.68	294436.39	Картометрический метод	1	-
10	627990.93	294458.29	Картометрический метод	1	-
11	628009.50	294385.60	Картометрический метод	1	-
12	628016.07	294360.77	Картометрический метод	1	-
13	628020.48	294345.01	Картометрический метод	1	-
14	627921.52	294318.16	Картометрический метод	1	-
15	627914.16	294316.42	Картометрический метод	1	-
16	627909.95	294331.92	Картометрический метод	1	-
17	627903.07	294358.47	Картометрический метод	1	-
18	627884.38	294430.70	Картометрический метод	1	-
9	627905.68	294436.39	Картометрический метод	1	-
19	627503.05	295095.40	Картометрический метод	1	-
20	627497.18	295088.28	Картометрический метод	1	-

2. Сведения о характерных точках границ объекта					
Обозначение характерных точек границ	Координаты, м		Метод определения координат характерной точки	Средняя квадратическая погрешность положения характерной точки (Mt), м	Описание обозначения точки на местности (при наличии)
	X	Y			
1	2	3	4	5	6
21	627508.68	295078.61	Картометрический метод	1	-
22	627547.16	295124.61	Картометрический метод	1	-
23	627535.67	295134.23	Картометрический метод	1	-
19	627503.05	295095.40	Картометрический метод	1	-
24	628435.48	293674.19	Картометрический метод	1	-
25	628446.98	293677.50	Картометрический метод	1	-
26	628461.48	293681.73	Картометрический метод	1	-
27	628457.59	293695.20	Картометрический метод	1	-
28	628443.09	293690.99	Картометрический метод	1	-
29	628431.59	293687.68	Картометрический метод	1	-
24	628435.48	293674.19	Картометрический метод	1	-
30	628662.64	294230.91	Картометрический метод	1	-
31	628682.80	294249.80	Картометрический метод	1	-
32	628687.66	294254.35	Картометрический метод	1	-
33	628706.16	294235.11	Картометрический метод	1	-
34	628701.05	294230.29	Картометрический метод	1	-
35	628680.88	294211.42	Картометрический метод	1	-
30	628662.64	294230.91	Картометрический метод	1	-
36	626918.33	293996.39	Картометрический метод	1	-
37	626920.23	293995.77	Картометрический метод	1	-
38	626996.11	293969.04	Картометрический метод	1	-
39	627111.92	293928.22	Картометрический метод	1	-
40	627142.46	293931.63	Картометрический метод	1	-
41	627147.00	293905.83	Картометрический метод	1	-
42	627146.99	293905.62	Картометрический метод	1	-

2. Сведения о характерных точках границ объекта					
Обозначение характерных точек границ	Координаты, м		Метод определения координат характерной точки	Средняя квадратическая погрешность положения характерной точки (M _t), м	Описание обозначения точки на местности (при наличии)
	X	Y			
1	2	3	4	5	6
43	626962.60	293859.05	Картометрический метод	1	-
44	626962.50	293859.39	Картометрический метод	1	-
45	626959.13	293869.60	Картометрический метод	1	-
46	626949.50	293898.99	Картометрический метод	1	-
47	626922.97	293980.15	Картометрический метод	1	-
48	626919.72	293990.36	Картометрический метод	1	-
36	626918.33	293996.39	Картометрический метод	1	-
49	627378.14	296402.59	Картометрический метод	1	-
50	627381.94	296414.85	Картометрический метод	1	-
51	627379.38	296415.68	Картометрический метод	1	-
52	627383.18	296427.75	Картометрический метод	1	-
53	627389.82	296448.24	Картометрический метод	1	-
54	627391.09	296452.44	Картометрический метод	1	-
55	627448.01	296433.36	Картометрический метод	1	-
56	627403.00	296291.26	Картометрический метод	1	-
57	627400.78	296291.94	Картометрический метод	1	-
58	627398.23	296292.77	Картометрический метод	1	-
59	627387.59	296296.22	Картометрический метод	1	-
60	627389.53	296302.36	Картометрический метод	1	-
61	627389.09	296302.49	Картометрический метод	1	-
62	627391.95	296311.50	Картометрический метод	1	-
63	627390.30	296312.12	Картометрический метод	1	-
64	627395.79	296328.14	Картометрический метод	1	-
65	627394.34	296328.74	Картометрический метод	1	-
66	627410.33	296381.72	Картометрический метод	1	-

2. Сведения о характерных точках границ объекта					
Обозначение характерных точек границ	Координаты, м		Метод определения координат характерной точки	Средняя квадратическая погрешность положения характерной точки (Mt), м	Описание обозначения точки на местности (при наличии)
	X	Y			
1	2	3	4	5	6
67	627395.35	296385.41	Картометрический метод	1	-
68	627397.86	296393.22	Картометрический метод	1	-
49	627378.14	296402.59	Картометрический метод	1	-
69	628054.94	293587.66	Картометрический метод	1	-
70	628084.52	293595.97	Картометрический метод	1	-
71	628087.55	293574.25	Картометрический метод	1	-
72	628143.81	293359.83	Картометрический метод	1	-
73	628140.24	293358.86	Картометрический метод	1	-
74	628119.83	293353.50	Картометрический метод	1	-
75	628117.39	293352.92	Картометрический метод	1	-
76	628100.17	293419.84	Картометрический метод	1	-
77	628092.75	293448.41	Картометрический метод	1	-
78	628092.75	293448.48	Картометрический метод	1	-
69	628054.94	293587.66	Картометрический метод	1	-
79	627810.89	293466.15	Картометрический метод	1	-
80	627801.18	293463.76	Картометрический метод	1	-
81	627789.05	293512.85	Картометрический метод	1	-
82	627797.64	293515.25	Картометрический метод	1	-
79	627810.89	293466.15	Картометрический метод	1	-
83	628024.74	292160.27	Картометрический метод	1	-
84	628052.69	292086.50	Картометрический метод	1	-
87	628056.17	292077.83	Картометрический метод	1	-
88	628065.01	292055.80	Картометрический метод	1	-
89	628129.00	292081.47	Картометрический метод	1	-
90	628166.40	292095.19	Картометрический метод	1	-

2. Сведения о характерных точках границ объекта					
Обозначение характерных точек границ	Координаты, м		Метод определения координат характерной точки	Средняя квадратическая погрешность положения характерной точки (M _t), м	Описание обозначения точки на местности (при наличии)
	X	Y			
1	2	3	4	5	6
91	628257.85	292128.71	Картометрический метод	1	-
92	628250.69	292150.26	Картометрический метод	1	-
93	628251.37	292151.53	Картометрический метод	1	-
94	628267.90	292157.27	Картометрический метод	1	-
95	628281.61	292159.68	Картометрический метод	1	-
96	628283.95	292160.14	Картометрический метод	1	-
97	628307.91	292164.35	Картометрический метод	1	-
98	628356.18	292172.89	Картометрический метод	1	-
99	628354.78	292177.84	Картометрический метод	1	-
100	628424.17	292197.84	Картометрический метод	1	-
101	628452.17	292204.68	Картометрический метод	1	-
102	628425.94	292298.11	Картометрический метод	1	-
103	628423.90	292306.18	Картометрический метод	1	-
104	628322.30	292269.72	Картометрический метод	1	-
105	628282.33	292255.42	Картометрический метод	1	-
106	628241.24	292240.73	Картометрический метод	1	-
107	628256.26	292201.72	Картометрический метод	1	-
108	628258.55	292195.48	Картометрический метод	1	-
109	628251.18	292192.87	Картометрический метод	1	-
110	628243.91	292190.20	Картометрический метод	1	-
111	628236.67	292187.58	Картометрический метод	1	-
112	628229.40	292184.97	Картометрический метод	1	-
113	628211.44	292178.50	Картометрический метод	1	-
114	628207.72	292187.37	Картометрический метод	1	-
115	628192.45	292223.16	Картометрический метод	1	-

2. Сведения о характерных точках границ объекта					
Обозначение характерных точек границ	Координаты, м		Метод определения координат характерной точки	Средняя квадратическая погрешность положения характерной точки (Mt), м	Описание обозначения точки на местности (при наличии)
	X	Y			
1	2	3	4	5	6
83	628024.74	292160.27	Картометрический метод	1	-
116	627869.44	293409.63	Картометрический метод	1	-
117	627860.81	293442.38	Картометрический метод	1	-
118	627837.85	293436.89	Картометрический метод	1	-
119	627837.12	293436.67	Картометрический метод	1	-
120	627845.60	293403.55	Картометрический метод	1	-
121	627846.74	293403.87	Картометрический метод	1	-
116	627869.44	293409.63	Картометрический метод	1	-
122	624208.38	297831.56	Картометрический метод	1	-
123	624215.98	297845.55	Картометрический метод	1	-
124	624211.11	297848.28	Картометрический метод	1	-
125	624222.55	297868.85	Картометрический метод	1	-
126	624263.85	297846.28	Картометрический метод	1	-
127	624266.51	297844.84	Картометрический метод	1	-
128	624297.19	297829.74	Картометрический метод	1	-
129	624336.70	297852.98	Картометрический метод	1	-
130	624366.12	297867.15	Картометрический метод	1	-
131	624399.46	297795.64	Картометрический метод	1	-
132	624434.46	297812.10	Картометрический метод	1	-
133	624442.64	297794.88	Картометрический метод	1	-
134	624433.14	297790.28	Картометрический метод	1	-
135	624452.25	297754.87	Картометрический метод	1	-
136	624448.77	297751.76	Картометрический метод	1	-
137	624451.30	297747.92	Картометрический метод	1	-
138	624445.43	297740.54	Картометрический метод	1	-

2. Сведения о характерных точках границ объекта					
Обозначение характерных точек границ	Координаты, м		Метод определения координат характерной точки	Средняя квадратическая погрешность положения характерной точки (Mt), м	Описание обозначения точки на местности (при наличии)
	X	Y			
1	2	3	4	5	6
139	624468.46	297727.66	Картометрический метод	1	-
140	624516.01	297696.92	Картометрический метод	1	-
141	624516.60	297688.76	Картометрический метод	1	-
142	624510.95	297680.16	Картометрический метод	1	-
143	624248.37	297811.21	Картометрический метод	1	-
144	624248.37	297811.13	Картометрический метод	1	-
145	624216.46	297827.12	Картометрический метод	1	-
122	624208.38	297831.56	Картометрический метод	1	-
146	627279.64	296146.48	Картометрический метод	1	-
147	627264.43	296151.44	Картометрический метод	1	-
148	627262.58	296145.57	Картометрический метод	1	-
149	627245.28	296151.36	Картометрический метод	1	-
150	627226.84	296096.59	Картометрический метод	1	-
151	627221.40	296097.52	Картометрический метод	1	-
152	627221.05	296095.38	Картометрический метод	1	-
153	627213.27	296096.86	Картометрический метод	1	-
154	627211.64	296090.18	Картометрический метод	1	-
155	627213.41	296089.76	Картометрический метод	1	-
156	627213.30	296089.50	Картометрический метод	1	-
157	627211.72	296063.68	Картометрический метод	1	-
158	627206.45	296048.40	Картометрический метод	1	-
159	627201.77	296035.68	Картометрический метод	1	-
160	627201.19	296033.60	Картометрический метод	1	-
161	627307.35	295997.26	Картометрический метод	1	-
162	627344.74	296111.06	Картометрический метод	1	-

2. Сведения о характерных точках границ объекта					
Обозначение характерных точек границ	Координаты, м		Метод определения координат характерной точки	Средняя квадратическая погрешность положения характерной точки (Mt), м	Описание обозначения точки на местности (при наличии)
	X	Y			
1	2	3	4	5	6
163	627342.74	296111.75	Картометрический метод	1	-
164	627325.76	296117.32	Картометрический метод	1	-
165	627327.49	296122.53	Картометрический метод	1	-
166	627327.00	296130.97	Картометрический метод	1	-
146	627279.64	296146.48	Картометрический метод	1	-
167	625672.41	296056.35	Картометрический метод	1	-
168	625722.47	296086.66	Картометрический метод	1	-
169	625724.03	296088.19	Картометрический метод	1	-
170	625728.76	296094.43	Картометрический метод	1	-
171	625729.56	296096.04	Картометрический метод	1	-
172	625732.31	296103.64	Картометрический метод	1	-
173	625732.65	296104.98	Картометрический метод	1	-
174	625733.96	296125.39	Картометрический метод	1	-
175	625734.97	296125.24	Картометрический метод	1	-
176	625864.38	296122.25	Картометрический метод	1	-
177	625870.49	296110.88	Картометрический метод	1	-
178	625694.06	296016.12	Картометрический метод	1	-
167	625672.41	296056.35	Картометрический метод	1	-
179	626996.70	296328.83	Картометрический метод	1	-
180	626861.32	296371.36	Картометрический метод	1	-
181	626861.20	296371.36	Картометрический метод	1	-
182	626860.76	296370.24	Картометрический метод	1	-
183	626834.58	296288.63	Картометрический метод	1	-
184	626839.00	296273.39	Картометрический метод	1	-
185	626848.85	296256.03	Картометрический метод	1	-

2. Сведения о характерных точках границ объекта					
Обозначение характерных точек границ	Координаты, м		Метод определения координат характерной точки	Средняя квадратическая погрешность положения характерной точки (M _t), м	Описание обозначения точки на местности (при наличии)
	X	Y			
1	2	3	4	5	6
186	626858.24	296237.54	Картометрический метод	1	-
187	626867.59	296214.70	Картометрический метод	1	-
188	626879.66	296220.06	Картометрический метод	1	-
189	626887.38	296224.33	Картометрический метод	1	-
190	626895.10	296227.35	Картометрический метод	1	-
191	626902.25	296230.62	Картометрический метод	1	-
192	626899.11	296238.61	Картометрический метод	1	-
193	626900.44	296239.07	Картометрический метод	1	-
194	626910.60	296242.59	Картометрический метод	1	-
195	626916.05	296253.11	Картометрический метод	1	-
196	626966.41	296236.70	Картометрический метод	1	-
179	626996.70	296328.83	Картометрический метод	1	-
197	628244.59	294183.63	Картометрический метод	1	-
198	628295.36	294197.54	Картометрический метод	1	-
199	628308.42	294200.84	Картометрический метод	1	-
200	628317.27	294170.78	Картометрический метод	1	-
201	628310.90	294168.84	Картометрический метод	1	-
202	628296.51	294164.83	Картометрический метод	1	-
203	628292.73	294178.24	Картометрический метод	1	-
204	628290.14	294187.02	Картометрический метод	1	-
205	628246.85	294175.44	Картометрический метод	1	-
206	628245.02	294182.15	Картометрический метод	1	-
197	628244.59	294183.63	Картометрический метод	1	-
207	629107.57	301611.43	Картометрический метод	1	-
208	629138.59	301628.69	Картометрический метод	1	-

2. Сведения о характерных точках границ объекта					
Обозначение характерных точек границ	Координаты, м		Метод определения координат характерной точки	Средняя квадратическая погрешность положения характерной точки (M _t), м	Описание обозначения точки на местности (при наличии)
	X	Y			
1	2	3	4	5	6
209	629160.09	301588.53	Картометрический метод	1	-
210	629163.69	301581.86	Картометрический метод	1	-
211	629164.66	301580.18	Картометрический метод	1	-
212	629132.76	301563.46	Картометрический метод	1	-
213	629128.63	301571.80	Картометрический метод	1	-
207	629107.57	301611.43	Картометрический метод	1	-
214	629112.91	301528.62	Картометрический метод	1	-
215	629110.42	301533.61	Картометрический метод	1	-
216	629124.95	301541.33	Картометрический метод	1	-
217	629127.25	301537.24	Картометрический метод	1	-
218	629139.05	301515.83	Картометрический метод	1	-
219	629124.71	301507.15	Картометрический метод	1	-
214	629112.91	301528.62	Картометрический метод	1	-
220	629816.35	298808.48	Картометрический метод	1	-
221	629808.93	298808.17	Картометрический метод	1	-
222	629807.32	298858.95	Картометрический метод	1	-
223	629817.03	298859.07	Картометрический метод	1	-
224	629896.83	298859.82	Картометрический метод	1	-
225	629903.41	298797.00	Картометрический метод	1	-
226	629884.59	298796.06	Картометрический метод	1	-
227	629883.55	298808.15	Картометрический метод	1	-
220	629816.35	298808.48	Картометрический метод	1	-
228	629343.87	298910.71	Картометрический метод	1	-
229	629348.97	298910.98	Картометрический метод	1	-
230	629374.27	298914.13	Картометрический метод	1	-

2. Сведения о характерных точках границ объекта					
Обозначение характерных точек границ	Координаты, м		Метод определения координат характерной точки	Средняя квадратическая погрешность положения характерной точки (M _t), м	Описание обозначения точки на местности (при наличии)
	X	Y			
1	2	3	4	5	6
231	629402.92	298919.39	Картометрический метод	1	-
232	629405.27	298919.84	Картометрический метод	1	-
233	629411.52	298921.38	Картометрический метод	1	-
234	629411.57	298916.03	Картометрический метод	1	-
235	629412.07	298887.73	Картометрический метод	1	-
236	629412.61	298854.87	Картометрический метод	1	-
237	629412.61	298854.40	Картометрический метод	1	-
238	629413.97	298824.17	Картометрический метод	1	-
239	629413.92	298824.17	Картометрический метод	1	-
240	629354.63	298855.26	Картометрический метод	1	-
241	629354.41	298855.34	Картометрический метод	1	-
242	629348.60	298886.17	Картометрический метод	1	-
243	629348.28	298887.45	Картометрический метод	1	-
228	629343.87	298910.71	Картометрический метод	1	-
244	629808.61	298941.54	Картометрический метод	1	-
245	629809.86	298977.06	Картометрический метод	1	-
246	629818.43	298976.73	Картометрический метод	1	-
247	629863.37	298977.44	Картометрический метод	1	-
248	629864.44	298943.80	Картометрический метод	1	-
249	629818.59	298941.59	Картометрический метод	1	-
244	629808.61	298941.54	Картометрический метод	1	-
250	628432.35	295823.82	Картометрический метод	1	-
251	628452.65	295886.06	Картометрический метод	1	-
252	628458.05	295903.20	Картометрический метод	1	-
253	628381.18	295918.87	Картометрический метод	1	-

2. Сведения о характерных точках границ объекта					
Обозначение характерных точек границ	Координаты, м		Метод определения координат характерной точки	Средняя квадратическая погрешность положения характерной точки (M _t), м	Описание обозначения точки на местности (при наличии)
	X	Y			
1	2	3	4	5	6
254	628361.90	295845.11	Картометрический метод	1	-
250	628432.35	295823.82	Картометрический метод	1	-
255	626755.31	296492.45	Картометрический метод	1	-
256	626759.00	296494.56	Картометрический метод	1	-
257	626774.88	296503.19	Картометрический метод	1	-
258	626788.45	296478.08	Картометрический метод	1	-
259	626803.20	296450.43	Картометрический метод	1	-
260	626795.96	296450.03	Картометрический метод	1	-
261	626784.43	296455.04	Картометрический метод	1	-
262	626774.52	296465.70	Картометрический метод	1	-
263	626769.23	296471.38	Картометрический метод	1	-
264	626769.80	296472.04	Картометрический метод	1	-
265	626770.02	296472.37	Картометрический метод	1	-
255	626755.31	296492.45	Картометрический метод	1	-
266	627163.29	296212.25	Картометрический метод	1	-
267	627159.73	296213.50	Картометрический метод	1	-
268	627166.04	296232.71	Картометрический метод	1	-
269	627169.59	296231.26	Картометрический метод	1	-
270	627180.91	296227.55	Картометрический метод	1	-
271	627174.72	296208.52	Картометрический метод	1	-
266	627163.29	296212.25	Картометрический метод	1	-
272	627083.62	296318.22	Картометрический метод	1	-
273	627105.03	296311.52	Картометрический метод	1	-
274	627129.11	296303.92	Картометрический метод	1	-
275	627169.16	296291.57	Картометрический метод	1	-

2. Сведения о характерных точках границ объекта					
Обозначение характерных точек границ	Координаты, м		Метод определения координат характерной точки	Средняя квадратическая погрешность положения характерной точки (M _t), м	Описание обозначения точки на местности (при наличии)
	X	Y			
1	2	3	4	5	6
276	627187.77	296350.76	Картометрический метод	1	-
277	627192.94	296367.43	Картометрический метод	1	-
278	627191.50	296367.91	Картометрический метод	1	-
279	627172.20	296373.11	Картометрический метод	1	-
280	627168.74	296363.31	Картометрический метод	1	-
282	627160.32	296366.26	Картометрический метод	1	-
283	627160.90	296367.73	Картометрический метод	1	-
284	627166.77	296389.02	Картометрический метод	1	-
285	627155.78	296392.14	Картометрический метод	1	-
286	627133.36	296398.39	Картометрический метод	1	-
287	627098.76	296409.83	Картометрический метод	1	-
288	627100.64	296421.19	Картометрический метод	1	-
289	627085.56	296426.70	Картометрический метод	1	-
290	627073.23	296430.42	Картометрический метод	1	-
291	627065.41	296403.06	Картометрический метод	1	-
292	627063.51	296403.67	Картометрический метод	1	-
293	627060.76	296395.01	Картометрический метод	1	-
294	627036.78	296400.85	Картометрический метод	1	-
295	627017.82	296338.93	Картометрический метод	1	-
296	627039.90	296331.83	Картометрический метод	1	-
297	627049.11	296328.86	Картометрический метод	1	-
272	627083.62	296318.22	Картометрический метод	1	-
298	627308.64	295945.44	Картометрический метод	1	-
299	627318.86	295976.72	Картометрический метод	1	-
300	627350.70	295966.85	Картометрический метод	1	-

2. Сведения о характерных точках границ объекта					
Обозначение характерных точек границ	Координаты, м		Метод определения координат характерной точки	Средняя квадратическая погрешность положения характерной точки (Mt), м	Описание обозначения точки на местности (при наличии)
	X	Y			
1	2	3	4	5	6
301	627350.12	295964.99	Картометрический метод	1	-
302	627345.53	295950.71	Картометрический метод	1	-
303	627342.19	295938.83	Картометрический метод	1	-
304	627340.41	295939.32	Картометрический метод	1	-
305	627340.53	295939.85	Картометрический метод	1	-
306	627329.32	295943.23	Картометрический метод	1	-
307	627328.17	295939.31	Картометрический метод	1	-
308	627313.97	295943.59	Картометрический метод	1	-
309	627310.96	295944.49	Картометрический метод	1	-
298	627308.64	295945.44	Картометрический метод	1	-
310	627594.40	295868.57	Картометрический метод	1	-
311	627599.90	295886.17	Картометрический метод	1	-
312	627600.94	295889.25	Картометрический метод	1	-
313	627631.44	295879.80	Картометрический метод	1	-
314	627625.81	295861.10	Картометрический метод	1	-
315	627620.15	295862.96	Картометрический метод	1	-
316	627607.61	295866.89	Картометрический метод	1	-
317	627606.92	295864.62	Картометрический метод	1	-
310	627594.40	295868.57	Картометрический метод	1	-
318	627574.36	295588.83	Картометрический метод	1	-
319	627577.93	295613.57	Картометрический метод	1	-
320	627580.02	295622.77	Картометрический метод	1	-
321	627588.24	295620.76	Картометрический метод	1	-
322	627586.03	295611.34	Картометрический метод	1	-
323	627584.35	295598.45	Картометрический метод	1	-

2. Сведения о характерных точках границ объекта					
Обозначение характерных точек границ	Координаты, м		Метод определения координат характерной точки	Средняя квадратическая погрешность положения характерной точки (M _t), м	Описание обозначения точки на местности (при наличии)
	X	Y			
1	2	3	4	5	6
324	627582.03	295588.09	Картометрический метод	1	-
325	627581.45	295585.55	Картометрический метод	1	-
326	627579.24	295576.01	Картометрический метод	1	-
327	627577.84	295568.86	Картометрический метод	1	-
328	627574.28	295580.88	Картометрический метод	1	-
318	627574.36	295588.83	Картометрический метод	1	-
329	627688.02	295976.94	Картометрический метод	1	-
330	627696.99	296005.63	Картометрический метод	1	-
331	627699.86	296004.73	Картометрический метод	1	-
332	627717.72	295999.14	Картометрический метод	1	-
333	627708.66	295970.40	Картометрический метод	1	-
334	627690.80	295976.05	Картометрический метод	1	-
329	627688.02	295976.94	Картометрический метод	1	-
335	626873.96	296494.59	Картометрический метод	1	-
336	626871.99	296497.76	Картометрический метод	1	-
337	626874.90	296499.46	Картометрический метод	1	-
338	626880.95	296502.62	Картометрический метод	1	-
339	626892.14	296509.47	Картометрический метод	1	-
340	626900.91	296493.86	Картометрический метод	1	-
341	626895.08	296490.57	Картометрический метод	1	-
342	626881.19	296482.60	Картометрический метод	1	-
343	626880.43	296483.88	Картометрический метод	1	-
335	626873.96	296494.59	Картометрический метод	1	-
344	626186.29	296243.68	Картометрический метод	1	-
345	626187.42	296246.48	Картометрический метод	1	-

2. Сведения о характерных точках границ объекта					
Обозначение характерных точек границ	Координаты, м		Метод определения координат характерной точки	Средняя квадратическая погрешность положения характерной точки (Mt), м	Описание обозначения точки на местности (при наличии)
	X	Y			
1	2	3	4	5	6
346	626195.18	296264.86	Картометрический метод	1	-
347	626198.33	296314.84	Картометрический метод	1	-
348	626198.37	296341.81	Картометрический метод	1	-
349	626201.25	296352.50	Картометрический метод	1	-
350	626255.52	296336.65	Картометрический метод	1	-
351	626194.97	296230.73	Картометрический метод	1	-
352	626190.93	296239.60	Картометрический метод	1	-
344	626186.29	296243.68	Картометрический метод	1	-
353	627974.41	297070.96	Картометрический метод	1	-
354	628004.50	297086.52	Картометрический метод	1	-
355	628008.49	297072.97	Картометрический метод	1	-
356	628004.09	297044.50	Картометрический метод	1	-
357	627985.01	297038.87	Картометрический метод	1	-
358	627979.72	297056.46	Картометрический метод	1	-
353	627974.41	297070.96	Картометрический метод	1	-
371	627134.73	295820.75	Картометрический метод	1	-
372	627150.68	295872.06	Картометрический метод	1	-
373	627160.83	295898.75	Картометрический метод	1	-
374	627183.57	295889.48	Картометрический метод	1	-
375	627203.83	295937.67	Картометрический метод	1	-
376	627205.58	295944.88	Картометрический метод	1	-
377	627210.84	295960.50	Картометрический метод	1	-
378	627233.33	295948.78	Картометрический метод	1	-
379	627259.37	295936.41	Картометрический метод	1	-
380	627283.89	295929.68	Картометрический метод	1	-

2. Сведения о характерных точках границ объекта					
Обозначение характерных точек границ	Координаты, м		Метод определения координат характерной точки	Средняя квадратическая погрешность положения характерной точки (M _t), м	Описание обозначения точки на местности (при наличии)
	X	Y			
1	2	3	4	5	6
381	627286.56	295928.79	Картометрический метод	1	-
382	627283.69	295919.98	Картометрический метод	1	-
383	627281.25	295920.74	Картометрический метод	1	-
384	627271.03	295923.05	Картометрический метод	1	-
385	627262.68	295922.53	Картометрический метод	1	-
386	627256.87	295909.20	Картометрический метод	1	-
387	627252.53	295896.45	Картометрический метод	1	-
388	627249.05	295882.97	Картометрический метод	1	-
389	627213.89	295894.01	Картометрический метод	1	-
391	627210.28	295877.18	Картометрический метод	1	-
392	627208.39	295866.96	Картометрический метод	1	-
393	627200.69	295841.13	Картометрический метод	1	-
394	627193.87	295815.17	Картометрический метод	1	-
395	627197.20	295813.07	Картометрический метод	1	-
396	627242.34	295797.57	Картометрический метод	1	-
397	627244.12	295796.96	Картометрический метод	1	-
398	627239.64	295783.15	Картометрический метод	1	-
399	627178.29	295803.20	Картометрический метод	1	-
400	627175.97	295804.51	Картометрический метод	1	-
371	627134.73	295820.75	Картометрический метод	1	-
401	627554.91	295825.58	Картометрический метод	1	-
402	627568.22	295867.21	Картометрический метод	1	-
403	627585.08	295861.75	Картометрический метод	1	-
404	627591.29	295859.89	Картометрический метод	1	-
405	627594.40	295868.57	Картометрический метод	1	-

2. Сведения о характерных точках границ объекта					
Обозначение характерных точек границ	Координаты, м		Метод определения координат характерной точки	Средняя квадратическая погрешность положения характерной точки (Mt), м	Описание обозначения точки на местности (при наличии)
	X	Y			
1	2	3	4	5	6
406	627606.92	295864.62	Картометрический метод	1	-
407	627607.61	295866.89	Картометрический метод	1	-
408	627620.15	295862.96	Картометрический метод	1	-
409	627625.81	295861.10	Картометрический метод	1	-
410	627609.15	295806.53	Картометрический метод	1	-
411	627602.06	295809.34	Картометрический метод	1	-
412	627571.99	295819.72	Картометрический метод	1	-
401	627554.91	295825.58	Картометрический метод	1	-
413	628384.19	296000.93	Картометрический метод	1	-
414	628347.88	296009.03	Картометрический метод	1	-
415	628333.25	295946.29	Картометрический метод	1	-
416	628349.80	295942.51	Картометрический метод	1	-
417	628372.45	295937.33	Картометрический метод	1	-
413	628384.19	296000.93	Картометрический метод	1	-
418	627715.84	295473.47	Картометрический метод	1	-
419	627723.32	295499.97	Картометрический метод	1	-
420	627678.49	295513.91	Картометрический метод	1	-
421	627663.74	295519.01	Картометрический метод	1	-
422	627667.07	295506.53	Картометрический метод	1	-
423	627657.15	295503.80	Картометрический метод	1	-
424	627644.33	295501.11	Картометрический метод	1	-
425	627642.17	295509.58	Картометрический метод	1	-
426	627598.77	295498.28	Картометрический метод	1	-
427	627595.09	295497.23	Картометрический метод	1	-
428	627611.43	295436.93	Картометрический метод	1	-

2. Сведения о характерных точках границ объекта					
Обозначение характерных точек границ	Координаты, м		Метод определения координат характерной точки	Средняя квадратическая погрешность положения характерной точки (M _t), м	Описание обозначения точки на местности (при наличии)
	X	Y			
1	2	3	4	5	6
429	627618.90	295438.85	Картометрический метод	1	-
430	627639.00	295444.95	Картометрический метод	1	-
431	627700.64	295420.28	Картометрический метод	1	-
432	627713.53	295465.39	Картометрический метод	1	-
418	627715.84	295473.47	Картометрический метод	1	-
433	627582.50	295543.79	Картометрический метод	1	-
434	627613.91	295533.92	Картометрический метод	1	-
435	627618.62	295515.09	Картометрический метод	1	-
436	627595.97	295508.20	Картометрический метод	1	-
439	627592.39	295507.22	Картометрический метод	1	-
433	627582.50	295543.79	Картометрический метод	1	-
440	627311.94	295849.17	Картометрический метод	1	-
441	627317.71	295868.39	Картометрический метод	1	-
442	627319.14	295867.92	Картометрический метод	1	-
443	627321.10	295874.38	Картометрический метод	1	-
444	627322.48	295878.19	Картометрический метод	1	-
445	627324.69	295878.04	Картометрический метод	1	-
446	627325.26	295879.03	Картометрический метод	1	-
447	627328.73	295881.08	Картометрический метод	1	-
448	627327.74	295882.21	Картометрический метод	1	-
449	627329.53	295883.27	Картометрический метод	1	-
450	627332.76	295895.82	Картометрический метод	1	-
451	627339.20	295893.89	Картометрический метод	1	-
452	627339.88	295895.69	Картометрический метод	1	-
453	627382.84	295882.30	Картометрический метод	1	-

2. Сведения о характерных точках границ объекта					
Обозначение характерных точек границ	Координаты, м		Метод определения координат характерной точки	Средняя квадратическая погрешность положения характерной точки (M _t), м	Описание обозначения точки на местности (при наличии)
	X	Y			
1	2	3	4	5	6
454	627382.26	295879.56	Картометрический метод	1	-
455	627390.78	295876.40	Картометрический метод	1	-
456	627378.40	295825.19	Картометрический метод	1	-
457	627320.75	295837.58	Картометрический метод	1	-
458	627321.36	295843.20	Картометрический метод	1	-
440	627311.94	295849.17	Картометрический метод	1	-
459	628770.29	295815.25	Картометрический метод	1	-
460	628778.86	295815.78	Картометрический метод	1	-
461	628779.31	295849.49	Картометрический метод	1	-
462	628804.74	295845.43	Картометрический метод	1	-
463	628810.13	295838.22	Картометрический метод	1	-
464	628814.06	295830.15	Картометрический метод	1	-
465	628816.54	295821.50	Картометрический метод	1	-
466	628817.45	295812.60	Картометрический метод	1	-
467	628817.42	295808.65	Картометрический метод	1	-
468	628811.27	295759.08	Картометрический метод	1	-
469	628797.69	295759.26	Картометрический метод	1	-
470	628774.77	295759.96	Картометрический метод	1	-
471	628771.69	295763.72	Картометрический метод	1	-
459	628770.29	295815.25	Картометрический метод	1	-
472	626986.78	296247.41	Картометрический метод	1	-
473	627011.88	296323.99	Картометрический метод	1	-
474	627041.18	296314.81	Картометрический метод	1	-
475	627042.73	296314.19	Картометрический метод	1	-
476	627032.83	296279.56	Картометрический метод	1	-

2. Сведения о характерных точках границ объекта					
Обозначение характерных точек границ	Координаты, м		Метод определения координат характерной точки	Средняя квадратическая погрешность положения характерной точки (M _t), м	Описание обозначения точки на местности (при наличии)
	X	Y			
1	2	3	4	5	6
477	627029.82	296280.45	Картометрический метод	1	-
478	627024.28	296282.32	Картометрический метод	1	-
479	627023.24	296278.71	Картометрический метод	1	-
480	627022.90	296278.19	Картометрический метод	1	-
481	627020.98	296274.58	Картометрический метод	1	-
482	627015.02	296256.98	Картометрический метод	1	-
483	627013.41	296251.91	Картометрический метод	1	-
484	627009.53	296253.22	Картометрический метод	1	-
485	627004.95	296239.80	Картометрический метод	1	-
486	626999.97	296241.72	Картометрический метод	1	-
487	626994.98	296243.78	Картометрический метод	1	-
488	626989.66	296246.31	Картометрический метод	1	-
472	626986.78	296247.41	Картометрический метод	1	-
489	627157.98	295621.49	Картометрический метод	1	-
490	627158.98	295622.02	Картометрический метод	1	-
491	627159.99	295622.55	Картометрический метод	1	-
492	627174.41	295629.17	Картометрический метод	1	-
493	627181.73	295625.42	Картометрический метод	1	-
494	627185.76	295617.56	Картометрический метод	1	-
495	627186.09	295616.96	Картометрический метод	1	-
496	627177.15	295588.99	Картометрический метод	1	-
497	627176.69	295587.72	Картометрический метод	1	-
498	627172.19	295593.79	Картометрический метод	1	-
489	627157.98	295621.49	Картометрический метод	1	-
499	627305.61	295404.95	Картометрический метод	1	-

2. Сведения о характерных точках границ объекта					
Обозначение характерных точек границ	Координаты, м		Метод определения координат характерной точки	Средняя квадратическая погрешность положения характерной точки (M _t), м	Описание обозначения точки на местности (при наличии)
	X	Y			
1	2	3	4	5	6
500	627305.84	295405.28	Картометрический метод	1	-
501	627306.74	295406.14	Картометрический метод	1	-
502	627320.22	295419.46	Картометрический метод	1	-
503	627334.80	295407.95	Картометрический метод	1	-
504	627317.24	295397.88	Картометрический метод	1	-
505	627315.34	295396.68	Картометрический метод	1	-
499	627305.61	295404.95	Картометрический метод	1	-
506	627510.18	295685.74	Картометрический метод	1	-
507	627511.21	295689.15	Картометрический метод	1	-
508	627525.66	295733.45	Картометрический метод	1	-
509	627545.06	295726.89	Картометрический метод	1	-
510	627541.05	295714.84	Картометрический метод	1	-
511	627538.87	295696.44	Картометрический метод	1	-
512	627546.41	295692.83	Картометрический метод	1	-
513	627544.91	295688.02	Картометрический метод	1	-
514	627560.68	295683.18	Картометрический метод	1	-
515	627571.33	295679.94	Картометрический метод	1	-
516	627567.54	295667.33	Картометрический метод	1	-
506	627510.18	295685.74	Картометрический метод	1	-
517	625646.05	296276.45	Картометрический метод	1	-
518	625661.68	296283.13	Картометрический метод	1	-
519	625655.92	296297.99	Картометрический метод	1	-
520	625731.92	296330.05	Картометрический метод	1	-
521	625741.54	296334.10	Картометрический метод	1	-
522	625742.62	296331.82	Картометрический метод	1	-

2. Сведения о характерных точках границ объекта					
Обозначение характерных точек границ	Координаты, м		Метод определения координат характерной точки	Средняя квадратическая погрешность положения характерной точки (M _t), м	Описание обозначения точки на местности (при наличии)
	X	Y			
1	2	3	4	5	6
523	625751.44	296311.65	Картометрический метод	1	-
524	625727.27	296297.10	Картометрический метод	1	-
525	625728.76	296291.25	Картометрический метод	1	-
526	625743.62	296249.67	Картометрический метод	1	-
527	625744.80	296245.85	Картометрический метод	1	-
528	625745.75	296241.29	Картометрический метод	1	-
529	625745.19	296241.23	Картометрический метод	1	-
530	625666.90	296224.29	Картометрический метод	1	-
531	625659.20	296245.59	Картометрический метод	1	-
532	625649.43	296270.32	Картометрический метод	1	-
533	625647.88	296271.74	Картометрический метод	1	-
517	625646.05	296276.45	Картометрический метод	1	-
534	626613.55	296369.40	Картометрический метод	1	-
535	626625.09	296376.86	Картометрический метод	1	-
536	626666.93	296376.40	Картометрический метод	1	-
537	626711.91	296355.54	Картометрический метод	1	-
538	626737.74	296345.25	Картометрический метод	1	-
539	626777.41	296326.25	Картометрический метод	1	-
540	626779.40	296325.30	Картометрический метод	1	-
541	626754.03	296290.81	Картометрический метод	1	-
542	626741.44	296277.68	Картометрический метод	1	-
543	626688.43	296309.65	Картометрический метод	1	-
544	626646.92	296322.11	Картометрический метод	1	-
545	626623.55	296344.48	Картометрический метод	1	-
534	626613.55	296369.40	Картометрический метод	1	-

2. Сведения о характерных точках границ объекта					
Обозначение характерных точек границ	Координаты, м		Метод определения координат характерной точки	Средняя квадратическая погрешность положения характерной точки (Mt), м	Описание обозначения точки на местности (при наличии)
	X	Y			
1	2	3	4	5	6
546	628695.72	294632.60	Картометрический метод	1	-
547	628681.15	294633.40	Картометрический метод	1	-
548	628684.79	294702.56	Картометрический метод	1	-
549	628708.46	294700.06	Картометрический метод	1	-
550	628734.49	294697.27	Картометрический метод	1	-
551	628740.99	294630.86	Картометрический метод	1	-
552	628715.95	294631.01	Картометрический метод	1	-
546	628695.72	294632.60	Картометрический метод	1	-
553	624378.17	297669.43	Картометрический метод	1	-
554	624393.27	297698.21	Картометрический метод	1	-
555	624340.11	297726.05	Картометрический метод	1	-
556	624325.03	297697.28	Картометрический метод	1	-
553	624378.17	297669.43	Картометрический метод	1	-
557	627120.56	295993.48	Картометрический метод	1	-
558	627090.39	296003.08	Картометрический метод	1	-
559	627094.87	296016.88	Картометрический метод	1	-
560	627124.81	296007.03	Картометрический метод	1	-
557	627120.56	295993.48	Картометрический метод	1	-
561	629046.93	295728.92	Картометрический метод	1	-
562	629054.49	295773.47	Картометрический метод	1	-
563	629060.01	295804.73	Картометрический метод	1	-
564	629109.12	295796.91	Картометрический метод	1	-
565	629103.93	295765.91	Картометрический метод	1	-
566	629096.27	295720.56	Картометрический метод	1	-
561	629046.93	295728.92	Картометрический метод	1	-

2. Сведения о характерных точках границ объекта					
Обозначение характерных точек границ	Координаты, м		Метод определения координат характерной точки	Средняя квадратическая погрешность положения характерной точки (M _t), м	Описание обозначения точки на местности (при наличии)
	X	Y			
1	2	3	4	5	6
567	627444.20	296224.48	Картометрический метод	1	-
568	627405.80	296235.68	Картометрический метод	1	-
569	627402.48	296236.66	Картометрический метод	1	-
570	627397.53	296220.78	Картометрический метод	1	-
571	627439.25	296207.32	Картометрический метод	1	-
572	627440.98	296213.66	Картометрический метод	1	-
567	627444.20	296224.48	Картометрический метод	1	-
573	631875.61	318424.81	Картометрический метод	1	-
574	631881.88	318473.87	Картометрический метод	1	-
575	631892.66	318472.57	Картометрический метод	1	-
576	631894.93	318483.64	Картометрический метод	1	-
577	631901.12	318534.65	Картометрический метод	1	-
578	631936.21	318529.86	Картометрический метод	1	-
579	631929.92	318478.54	Картометрический метод	1	-
580	631928.78	318469.31	Картометрический метод	1	-
581	631918.71	318387.62	Картометрический метод	1	-
582	631872.60	318393.29	Картометрический метод	1	-
573	631875.61	318424.81	Картометрический метод	1	-
583	626906.66	296376.09	Картометрический метод	1	-
584	626908.99	296375.45	Картометрический метод	1	-
585	626922.31	296371.04	Картометрический метод	1	-
586	626969.35	296355.67	Картометрический метод	1	-
587	626978.77	296352.69	Картометрический метод	1	-
588	626989.65	296349.18	Картометрический метод	1	-
589	627000.19	296345.87	Картометрический метод	1	-

2. Сведения о характерных точках границ объекта					
Обозначение характерных точек границ	Координаты, м		Метод определения координат характерной точки	Средняя квадратическая погрешность положения характерной точки (Mt), м	Описание обозначения точки на местности (при наличии)
	X	Y			
1	2	3	4	5	6
590	627006.96	296367.22	Картометрический метод	1	-
591	627010.07	296376.95	Картометрический метод	1	-
592	626989.20	296383.58	Картометрический метод	1	-
593	626990.47	296387.39	Картометрический метод	1	-
594	627003.67	296429.76	Картометрический метод	1	-
595	627004.93	296433.62	Картометрический метод	1	-
596	626994.40	296438.02	Картометрический метод	1	-
597	626990.20	296440.73	Картометрический метод	1	-
598	626985.32	296442.26	Картометрический метод	1	-
599	626985.10	296442.38	Картометрический метод	1	-
600	626977.99	296444.52	Картометрический метод	1	-
601	626965.33	296448.00	Картометрический метод	1	-
602	626954.60	296453.71	Картометрический метод	1	-
603	626943.17	296457.24	Картометрический метод	1	-
604	626900.78	296470.57	Картометрический метод	1	-
605	626892.74	296467.30	Картометрический метод	1	-
606	626874.50	296411.86	Картометрический метод	1	-
607	626914.23	296400.03	Картометрический метод	1	-
583	626906.66	296376.09	Картометрический метод	1	-
608	628641.39	294977.79	Картометрический метод	1	-
609	628632.71	294929.83	Картометрический метод	1	-
610	628616.65	294868.03	Картометрический метод	1	-
611	628607.83	294840.75	Картометрический метод	1	-
612	628609.31	294832.64	Картометрический метод	1	-
613	628609.29	294830.37	Картометрический метод	1	-

2. Сведения о характерных точках границ объекта					
Обозначение характерных точек границ	Координаты, м		Метод определения координат характерной точки	Средняя квадратическая погрешность положения характерной точки (M _t), м	Описание обозначения точки на местности (при наличии)
	X	Y			
1	2	3	4	5	6
614	628604.61	294805.60	Картометрический метод	1	-
615	628672.88	294786.55	Картометрический метод	1	-
616	628678.81	294884.78	Картометрический метод	1	-
617	628679.08	294889.12	Картометрический метод	1	-
618	628680.49	294910.05	Картометрический метод	1	-
619	628684.72	294945.54	Картометрический метод	1	-
620	628688.34	294964.51	Картометрический метод	1	-
621	628684.24	294965.68	Картометрический метод	1	-
608	628641.39	294977.79	Картометрический метод	1	-
622	616534.16	302042.87	Картометрический метод	1	-
623	616548.18	302062.30	Картометрический метод	1	-
624	616525.53	302078.71	Картометрический метод	1	-
625	616511.52	302059.27	Картометрический метод	1	-
622	616534.16	302042.87	Картометрический метод	1	-
626	627564.20	295066.90	Картометрический метод	1	-
627	627588.68	295097.01	Картометрический метод	1	-
628	627602.23	295086.02	Картометрический метод	1	-
629	627594.57	295076.66	Картометрический метод	1	-
630	627607.71	295065.96	Картометрический метод	1	-
631	627594.66	295049.89	Картометрический метод	1	-
632	627601.72	295044.07	Картометрический метод	1	-
633	627617.87	295032.41	Картометрический метод	1	-
634	627609.84	295030.47	Картометрический метод	1	-
635	627598.01	295039.42	Картометрический метод	1	-
636	627586.40	295048.83	Картометрический метод	1	-

2. Сведения о характерных точках границ объекта					
Обозначение характерных точек границ	Координаты, м		Метод определения координат характерной точки	Средняя квадратическая погрешность положения характерной точки (Mt), м	Описание обозначения точки на местности (при наличии)
	X	Y			
1	2	3	4	5	6
637	627585.61	295047.77	Картометрический метод	1	-
638	627577.22	295054.60	Картометрический метод	1	-
639	627578.02	295055.60	Картометрический метод	1	-
640	627577.01	295056.48	Картометрический метод	1	-
626	627564.20	295066.90	Картометрический метод	1	-
641	624787.54	297490.61	Картометрический метод	1	-
642	624784.69	297485.35	Картометрический метод	1	-
643	624760.51	297447.42	Картометрический метод	1	-
644	624790.93	297427.97	Картометрический метод	1	-
645	624816.32	297451.50	Картометрический метод	1	-
646	624821.10	297464.09	Картометрический метод	1	-
647	624824.51	297471.23	Картометрический метод	1	-
641	624787.54	297490.61	Картометрический метод	1	-
648	628505.21	293703.11	Картометрический метод	1	-
649	628528.19	293719.19	Картометрический метод	1	-
650	628545.33	293694.56	Картометрический метод	1	-
651	628522.35	293678.59	Картометрический метод	1	-
648	628505.21	293703.11	Картометрический метод	1	-
652	628515.22	293570.44	Картометрический метод	1	-
653	628517.80	293572.29	Картометрический метод	1	-
654	628536.06	293585.30	Картометрический метод	1	-
655	628540.46	293579.19	Картометрический метод	1	-
656	628543.10	293575.47	Картометрический метод	1	-
657	628519.22	293556.76	Картометрический метод	1	-
652	628515.22	293570.44	Картометрический метод	1	-

2. Сведения о характерных точках границ объекта					
Обозначение характерных точек границ	Координаты, м		Метод определения координат характерной точки	Средняя квадратическая погрешность положения характерной точки (M _t), м	Описание обозначения точки на местности (при наличии)
	X	Y			
1	2	3	4	5	6
658	627779.13	294889.78	Картометрический метод	1	-
659	627789.52	294892.62	Картометрический метод	1	-
660	627820.86	294901.30	Картометрический метод	1	-
661	627866.38	294913.79	Картометрический метод	1	-
662	627929.99	294931.26	Картометрический метод	1	-
663	627951.65	294937.42	Картометрический метод	1	-
664	627958.09	294913.26	Картометрический метод	1	-
665	628000.45	294753.22	Картометрический метод	1	-
666	627991.63	294750.68	Картометрический метод	1	-
667	627992.91	294744.60	Картометрический метод	1	-
668	627965.93	294739.16	Картометрический метод	1	-
669	627965.18	294743.11	Картометрический метод	1	-
670	627880.27	294718.87	Картометрический метод	1	-
671	627831.95	294705.81	Картометрический метод	1	-
672	627811.19	294700.04	Картометрический метод	1	-
673	627774.82	294833.95	Картометрический метод	1	-
674	627760.83	294885.21	Картометрический метод	1	-
658	627779.13	294889.78	Картометрический метод	1	-
681	626769.41	296269.18	Картометрический метод	1	-
682	626770.87	296270.85	Картометрический метод	1	-
683	626806.06	296297.27	Картометрический метод	1	-
684	626840.32	296225.74	Картометрический метод	1	-
685	626836.97	296224.02	Картометрический метод	1	-
686	626824.10	296217.65	Картометрический метод	1	-
687	626798.07	296206.25	Картометрический метод	1	-

2. Сведения о характерных точках границ объекта					
Обозначение характерных точек границ	Координаты, м		Метод определения координат характерной точки	Средняя квадратическая погрешность положения характерной точки (M _t), м	Описание обозначения точки на местности (при наличии)
	X	Y			
1	2	3	4	5	6
681	626769.41	296269.18	Картометрический метод	1	-
688	618531.77	303878.35	Картометрический метод	1	-
689	618510.01	303844.33	Картометрический метод	1	-
690	618493.84	303850.34	Картометрический метод	1	-
691	618468.26	303861.49	Картометрический метод	1	-
692	618449.31	303869.35	Картометрический метод	1	-
693	618480.77	303954.48	Картометрический метод	1	-
694	618528.42	303897.03	Картометрический метод	1	-
695	618539.06	303893.68	Картометрический метод	1	-
688	618531.77	303878.35	Картометрический метод	1	-
696	628600.83	290677.81	Картометрический метод	1	-
697	628602.49	290678.27	Картометрический метод	1	-
698	628629.50	290686.06	Картометрический метод	1	-
699	628730.36	290715.98	Картометрический метод	1	-
700	628743.53	290668.72	Картометрический метод	1	-
701	628744.07	290666.70	Картометрический метод	1	-
702	628616.58	290632.93	Картометрический метод	1	-
703	628612.75	290641.32	Картометрический метод	1	-
696	628600.83	290677.81	Картометрический метод	1	-
704	628893.63	290334.04	Картометрический метод	1	-
705	628918.36	290243.90	Картометрический метод	1	-
706	628866.72	290229.69	Картометрический метод	1	-
707	628841.98	290319.87	Картометрический метод	1	-
704	628893.63	290334.04	Картометрический метод	1	-
708	628563.46	290656.52	Картометрический метод	1	-

2. Сведения о характерных точках границ объекта					
Обозначение характерных точек границ	Координаты, м		Метод определения координат характерной точки	Средняя квадратическая погрешность положения характерной точки (M _t), м	Описание обозначения точки на местности (при наличии)
	X	Y			
1	2	3	4	5	6
709	628588.78	290661.73	Картометрический метод	1	-
710	628589.22	290661.79	Картометрический метод	1	-
711	628596.38	290639.79	Картометрический метод	1	-
712	628568.93	290631.32	Картометрический метод	1	-
713	628566.57	290641.24	Картометрический метод	1	-
708	628563.46	290656.52	Картометрический метод	1	-
714	626544.26	296822.14	Картометрический метод	1	-
715	626586.52	296830.23	Картометрический метод	1	-
716	626593.62	296793.07	Картометрический метод	1	-
717	626595.95	296781.08	Картометрический метод	1	-
718	626597.75	296772.14	Картометрический метод	1	-
719	626556.46	296761.17	Картометрический метод	1	-
720	626553.12	296760.40	Картометрический метод	1	-
721	626549.09	296781.40	Картометрический метод	1	-
722	626541.36	296821.43	Картометрический метод	1	-
723	626542.92	296821.81	Картометрический метод	1	-
714	626544.26	296822.14	Картометрический метод	1	-
724	627214.53	296194.56	Картометрический метод	1	-
725	627226.05	296233.13	Картометрический метод	1	-
726	627231.90	296252.41	Картометрический метод	1	-
727	627232.60	296255.29	Картометрический метод	1	-
728	627209.41	296262.46	Картометрический метод	1	-
729	627208.94	296260.74	Картометрический метод	1	-
730	627208.59	296259.12	Картометрический метод	1	-
731	627205.37	296260.11	Картометрический метод	1	-

2. Сведения о характерных точках границ объекта					
Обозначение характерных точек границ	Координаты, м		Метод определения координат характерной точки	Средняя квадратическая погрешность положения характерной точки (Mt), м	Описание обозначения точки на местности (при наличии)
	X	Y			
1	2	3	4	5	6
732	627188.59	296204.05	Картометрический метод	1	-
733	627188.01	296202.17	Картометрический метод	1	-
734	627188.01	296201.84	Картометрический метод	1	-
735	627214.42	296194.30	Картометрический метод	1	-
724	627214.53	296194.56	Картометрический метод	1	-
736	628054.01	297197.18	Картометрический метод	1	-
737	628059.02	297198.47	Картометрический метод	1	-
738	628071.97	297201.69	Картометрический метод	1	-
739	628098.66	297154.58	Картометрический метод	1	-
740	628099.97	297152.36	Картометрический метод	1	-
741	627999.95	297099.28	Картометрический метод	1	-
743	627999.17	297098.90	Картометрический метод	1	-
744	627984.75	297115.42	Картометрический метод	1	-
745	627978.00	297129.75	Картометрический метод	1	-
746	627960.79	297168.98	Картометрический метод	1	-
747	627959.40	297173.55	Картометрический метод	1	-
748	628025.33	297190.04	Картометрический метод	1	-
736	628054.01	297197.18	Картометрический метод	1	-
749	627503.46	294699.42	Картометрический метод	1	-
750	627514.94	294702.06	Картометрический метод	1	-
751	627527.88	294705.16	Картометрический метод	1	-
752	627544.50	294709.28	Картометрический метод	1	-
753	627547.84	294696.67	Картометрический метод	1	-
754	627548.05	294695.81	Картометрический метод	1	-
755	627507.33	294684.80	Картометрический метод	1	-

2. Сведения о характерных точках границ объекта					
Обозначение характерных точек границ	Координаты, м		Метод определения координат характерной точки	Средняя квадратическая погрешность положения характерной точки (Mt), м	Описание обозначения точки на местности (при наличии)
	X	Y			
1	2	3	4	5	6
749	627503.46	294699.42	Картометрический метод	1	-
756	627995.46	293753.14	Картометрический метод	1	-
757	628038.97	293764.79	Картометрический метод	1	-
758	628080.65	293611.45	Картометрический метод	1	-
759	628036.02	293599.01	Картометрический метод	1	-
760	628025.48	293637.79	Картометрический метод	1	-
761	628019.98	293658.63	Картометрический метод	1	-
762	628021.10	293658.96	Картометрический метод	1	-
763	628013.34	293688.08	Картометрический метод	1	-
764	628012.11	293687.75	Картометрический метод	1	-
765	628006.95	293707.46	Картометрический метод	1	-
756	627995.46	293753.14	Картометрический метод	1	-
766	627261.28	294013.54	Картометрический метод	1	-
767	627288.61	294020.30	Картометрический метод	1	-
768	627312.92	293987.76	Картометрический метод	1	-
769	627319.52	293968.09	Картометрический метод	1	-
770	627324.06	293952.99	Картометрический метод	1	-
771	627236.47	293928.22	Картометрический метод	1	-
772	627216.22	294002.42	Картометрический метод	1	-
766	627261.28	294013.54	Картометрический метод	1	-
773	627977.18	294066.12	Картометрический метод	1	-
774	627982.98	294067.80	Картометрический метод	1	-
775	627978.79	294084.23	Картометрический метод	1	-
776	627976.55	294094.02	Картометрический метод	1	-
777	627988.27	294097.46	Картометрический метод	1	-

2. Сведения о характерных точках границ объекта					
Обозначение характерных точек границ	Координаты, м		Метод определения координат характерной точки	Средняя квадратическая погрешность положения характерной точки (Mt), м	Описание обозначения точки на местности (при наличии)
	X	Y			
1	2	3	4	5	6
778	628008.34	294103.36	Картометрический метод	1	-
779	628006.51	294109.74	Картометрический метод	1	-
780	628004.25	294117.80	Картометрический метод	1	-
781	627966.98	294107.63	Картометрический метод	1	-
773	627977.18	294066.12	Картометрический метод	1	-
782	628319.20	294236.47	Картометрический метод	1	-
783	628326.67	294238.28	Картометрический метод	1	-
784	628337.60	294240.79	Картометрический метод	1	-
785	628349.11	294243.68	Картометрический метод	1	-
786	628350.92	294236.19	Картометрический метод	1	-
787	628351.79	294232.50	Картометрический метод	1	-
788	628322.33	294225.00	Картометрический метод	1	-
782	628319.20	294236.47	Картометрический метод	1	-
789	626180.51	296186.76	Картометрический метод	1	-
790	626269.06	296333.10	Картометрический метод	1	-
791	626348.22	296312.53	Картометрический метод	1	-
792	626400.22	296291.95	Картометрический метод	1	-
793	626471.02	296257.14	Картометрический метод	1	-
794	626531.27	296216.05	Картометрический метод	1	-
795	626480.62	296214.86	Картометрический метод	1	-
796	626478.61	296214.88	Картометрический метод	1	-
797	626448.45	296215.24	Картометрический метод	1	-
798	626440.22	296215.33	Картометрический метод	1	-
799	626440.23	296216.32	Картометрический метод	1	-
800	626427.22	296217.05	Картометрический метод	1	-

2. Сведения о характерных точках границ объекта					
Обозначение характерных точек границ	Координаты, м		Метод определения координат характерной точки	Средняя квадратическая погрешность положения характерной точки (M _t), м	Описание обозначения точки на местности (при наличии)
	X	Y			
1	2	3	4	5	6
801	626425.74	296213.78	Картометрический метод	1	-
802	626422.72	296213.35	Картометрический метод	1	-
803	626263.26	296181.61	Картометрический метод	1	-
804	626230.41	296179.33	Картометрический метод	1	-
789	626180.51	296186.76	Картометрический метод	1	-
805	626419.90	296266.92	Картометрический метод	1	-
806	626424.93	296278.52	Картометрический метод	1	-
807	626423.14	296279.54	Картометрический метод	1	-
808	626404.97	296287.02	Картометрический метод	1	-
809	626385.02	296295.30	Картометрический метод	1	-
810	626383.97	296291.96	Картометрический метод	1	-
811	626385.64	296291.29	Картометрический метод	1	-
812	626381.98	296280.94	Картометрический метод	1	-
805	626419.90	296266.92	Картометрический метод	1	-
813	628326.49	294205.49	Картометрический метод	1	-
814	628327.60	294205.74	Картометрический метод	1	-
815	628327.82	294205.74	Картометрический метод	1	-
816	628417.73	294228.55	Картометрический метод	1	-
817	628420.55	294219.08	Картометрический метод	1	-
818	628358.84	294202.32	Картометрический метод	1	-
819	628360.90	294196.47	Картометрический метод	1	-
820	628355.32	294194.45	Картометрический метод	1	-
821	628353.04	294200.84	Картометрический метод	1	-
822	628339.20	294197.07	Картометрический метод	1	-
823	628348.27	294164.47	Картометрический метод	1	-

2. Сведения о характерных точках границ объекта					
Обозначение характерных точек границ	Координаты, м		Метод определения координат характерной точки	Средняя квадратическая погрешность положения характерной точки (M _t), м	Описание обозначения точки на местности (при наличии)
	X	Y			
1	2	3	4	5	6
824	628339.10	294162.36	Картометрический метод	1	-
825	628329.72	294194.35	Картометрический метод	1	-
826	628329.60	294194.35	Картометрический метод	1	-
827	628328.85	294197.11	Картометрический метод	1	-
813	628326.49	294205.49	Картометрический метод	1	-
828	627037.77	296248.73	Картометрический метод	1	-
829	627038.92	296252.32	Картометрический метод	1	-
830	627040.85	296257.79	Картометрический метод	1	-
831	627043.84	296267.74	Картометрический метод	1	-
832	627048.90	296284.36	Картометрический метод	1	-
833	627053.51	296299.44	Картометрический метод	1	-
834	627042.07	296302.90	Картометрический метод	1	-
835	627044.37	296310.97	Картометрический метод	1	-
836	627044.83	296312.64	Картометрический метод	1	-
837	627045.06	296313.51	Картометрический метод	1	-
838	627045.52	296313.44	Картометрический метод	1	-
839	627056.71	296309.92	Картометрический метод	1	-
840	627123.62	296288.86	Картометрический метод	1	-
841	627123.74	296288.86	Картометрический метод	1	-
842	627163.68	296276.56	Картометрический метод	1	-
843	627128.38	296169.49	Картометрический метод	1	-
844	627127.38	296169.83	Картометрический метод	1	-
845	627118.49	296172.67	Картометрический метод	1	-
846	627084.01	296185.51	Картометрический метод	1	-
847	627079.37	296187.96	Картометрический метод	1	-

2. Сведения о характерных точках границ объекта					
Обозначение характерных точек границ	Координаты, м		Метод определения координат характерной точки	Средняя квадратическая погрешность положения характерной точки (M _t), м	Описание обозначения точки на местности (при наличии)
	X	Y			
1	2	3	4	5	6
848	627064.70	296192.11	Картометрический метод	1	-
849	627069.87	296207.93	Картометрический метод	1	-
850	627069.68	296211.95	Картометрический метод	1	-
851	627064.69	296213.54	Картометрический метод	1	-
852	627066.88	296221.15	Картометрический метод	1	-
853	627040.80	296229.42	Картометрический метод	1	-
854	627038.14	296230.26	Картометрический метод	1	-
855	627038.49	296231.53	Картометрический метод	1	-
856	627042.75	296247.14	Картометрический метод	1	-
828	627037.77	296248.73	Картометрический метод	1	-
857	628093.95	295782.09	Картометрический метод	1	-
858	628179.63	295838.01	Картометрический метод	1	-
859	628181.87	295840.21	Картометрический метод	1	-
860	628185.60	295845.66	Картометрический метод	1	-
861	628190.21	295838.93	Картометрический метод	1	-
863	628192.18	295835.49	Картометрический метод	1	-
864	628197.83	295833.09	Картометрический метод	1	-
865	628271.59	295700.98	Картометрический метод	1	-
866	628282.34	295696.54	Картометрический метод	1	-
867	628298.45	295692.90	Картометрический метод	1	-
868	628301.23	295692.27	Картометрический метод	1	-
869	628305.12	295691.37	Картометрический метод	1	-
870	628305.22	295691.37	Картометрический метод	1	-
871	628284.11	295625.19	Картометрический метод	1	-
872	628279.53	295610.91	Картометрический метод	1	-

2. Сведения о характерных точках границ объекта					
Обозначение характерных точек границ	Координаты, м		Метод определения координат характерной точки	Средняя квадратическая погрешность положения характерной точки (M _t), м	Описание обозначения точки на местности (при наличии)
	X	Y			
1	2	3	4	5	6
873	628278.19	295611.13	Картометрический метод	1	-
874	628260.63	295613.51	Картометрический метод	1	-
875	628163.26	295638.11	Картометрический метод	1	-
876	628163.17	295639.65	Картометрический метод	1	-
877	628131.66	295650.47	Картометрический метод	1	-
878	628140.18	295669.58	Картометрический метод	1	-
879	628154.09	295681.15	Картометрический метод	1	-
880	628133.73	295715.41	Картометрический метод	1	-
881	628122.87	295733.58	Картометрический метод	1	-
882	628095.15	295780.21	Картометрический метод	1	-
883	628094.50	295781.28	Картометрический метод	1	-
857	628093.95	295782.09	Картометрический метод	1	-
884	626172.27	296209.33	Картометрический метод	1	-
885	626158.61	296211.20	Картометрический метод	1	-
886	626154.20	296193.10	Картометрический метод	1	-
887	626153.50	296190.65	Картометрический метод	1	-
888	626171.86	296190.33	Картометрический метод	1	-
889	626181.93	296207.97	Картометрический метод	1	-
884	626172.27	296209.33	Картометрический метод	1	-
890	627113.18	295709.94	Картометрический метод	1	-
891	627114.97	295711.19	Картометрический метод	1	-
892	627153.21	295729.35	Картометрический метод	1	-
893	627170.20	295737.50	Картометрический метод	1	-
894	627180.25	295715.38	Картометрический метод	1	-
895	627183.66	295712.74	Картометрический метод	1	-

2. Сведения о характерных точках границ объекта					
Обозначение характерных точек границ	Координаты, м		Метод определения координат характерной точки	Средняя квадратическая погрешность положения характерной точки (M _t), м	Описание обозначения точки на местности (при наличии)
	X	Y			
1	2	3	4	5	6
896	627165.10	295704.28	Картометрический метод	1	-
897	627144.54	295694.57	Картометрический метод	1	-
898	627145.08	295693.43	Картометрический метод	1	-
899	627153.71	295676.75	Картометрический метод	1	-
900	627135.94	295667.56	Картометрический метод	1	-
901	627134.71	295667.02	Картометрический метод	1	-
902	627125.42	295685.11	Картометрический метод	1	-
890	627113.18	295709.94	Картометрический метод	1	-
903	628719.85	294617.93	Картометрический метод	1	-
904	628681.00	294618.15	Картометрический метод	1	-
905	628679.06	294576.24	Картометрический метод	1	-
906	628700.41	294575.89	Картометрический метод	1	-
907	628700.08	294564.66	Картометрический метод	1	-
908	628715.32	294562.25	Картометрический метод	1	-
909	628716.74	294583.50	Картометрический метод	1	-
910	628717.49	294604.97	Картометрический метод	1	-
911	628719.27	294604.89	Картометрический метод	1	-
912	628719.41	294607.90	Картометрический метод	1	-
903	628719.85	294617.93	Картометрический метод	1	-
913	628107.24	294410.92	Картометрический метод	1	-
914	628127.81	294413.31	Картометрический метод	1	-
915	628157.64	294421.49	Картометрический метод	1	-
916	628195.79	294431.91	Картометрический метод	1	-
917	628203.15	294407.89	Картометрический метод	1	-
918	628191.21	294381.31	Картометрический метод	1	-

2. Сведения о характерных точках границ объекта					
Обозначение характерных точек границ	Координаты, м		Метод определения координат характерной точки	Средняя квадратическая погрешность положения характерной точки (M _t), м	Описание обозначения точки на местности (при наличии)
	X	Y			
1	2	3	4	5	6
919	628210.62	294314.07	Картометрический метод	1	-
920	628247.56	294325.18	Картометрический метод	1	-
921	628249.80	294325.84	Картометрический метод	1	-
922	628260.40	294329.00	Картометрический метод	1	-
923	628272.56	294332.52	Картометрический метод	1	-
924	628302.91	294220.09	Картометрический метод	1	-
925	628179.28	294186.57	Картометрический метод	1	-
926	628073.64	294157.84	Картометрический метод	1	-
927	628072.98	294159.71	Картометрический метод	1	-
928	628071.27	294166.55	Картометрический метод	1	-
929	628069.97	294171.72	Картометрический метод	1	-
930	628060.30	294210.55	Картометрический метод	1	-
931	628077.71	294214.87	Картометрический метод	1	-
932	628084.58	294187.64	Картометрический метод	1	-
933	628099.20	294191.06	Картометрический метод	1	-
934	628106.67	294193.21	Картометрический метод	1	-
935	628105.91	294195.47	Картометрический метод	1	-
936	628139.72	294204.60	Картометрический метод	1	-
937	628149.64	294206.78	Картометрический метод	1	-
938	628154.58	294187.34	Картометрический метод	1	-
939	628157.27	294187.98	Картометрический метод	1	-
940	628137.19	294268.32	Картометрический метод	1	-
941	628108.42	294261.15	Картометрический метод	1	-
942	628094.22	294315.89	Картометрический метод	1	-
943	628082.26	294369.59	Картометрический метод	1	-

2. Сведения о характерных точках границ объекта					
Обозначение характерных точек границ	Координаты, м		Метод определения координат характерной точки	Средняя квадратическая погрешность положения характерной точки (M _t), м	Описание обозначения точки на местности (при наличии)
	X	Y			
1	2	3	4	5	6
944	628080.54	294376.51	Картометрический метод	1	-
945	628077.00	294403.64	Картометрический метод	1	-
913	628107.24	294410.92	Картометрический метод	1	-
946	625643.83	296197.41	Картометрический метод	1	-
947	625643.85	296199.41	Картометрический метод	1	-
948	625644.43	296214.15	Картометрический метод	1	-
949	625661.23	296213.37	Картометрический метод	1	-
950	625664.23	296213.22	Картометрический метод	1	-
951	625668.68	296212.97	Картометрический метод	1	-
952	625667.98	296198.31	Картометрический метод	1	-
953	625667.86	296196.72	Картометрический метод	1	-
954	625654.85	296197.77	Картометрический метод	1	-
955	625653.85	296197.85	Картометрический метод	1	-
946	625643.83	296197.41	Картометрический метод	1	-
956	628413.07	292838.07	Картометрический метод	1	-
957	628407.62	292859.49	Картометрический метод	1	-
958	628385.11	292853.47	Картометрический метод	1	-
959	628384.45	292856.03	Картометрический метод	1	-
960	628355.73	292848.88	Картометрический метод	1	-
961	628357.59	292841.47	Картометрический метод	1	-
962	628343.07	292837.33	Картометрический метод	1	-
963	628343.89	292834.22	Картометрический метод	1	-
964	628343.85	292834.21	Картометрический метод	1	-
965	628344.93	292828.09	Картометрический метод	1	-
966	628325.76	292823.05	Картометрический метод	1	-

2. Сведения о характерных точках границ объекта					
Обозначение характерных точек границ	Координаты, м		Метод определения координат характерной точки	Средняя квадратическая погрешность положения характерной точки (M _t), м	Описание обозначения точки на местности (при наличии)
	X	Y			
1	2	3	4	5	6
967	628325.31	292824.87	Картометрический метод	1	-
968	628323.49	292831.64	Картометрический метод	1	-
969	628323.18	292832.85	Картометрический метод	1	-
973	628313.71	292830.72	Картометрический метод	1	-
974	628313.30	292830.61	Картометрический метод	1	-
975	628319.24	292807.27	Картометрический метод	1	-
976	628319.64	292807.37	Картометрический метод	1	-
977	628348.95	292815.64	Картометрический метод	1	-
978	628348.94	292815.67	Картометрический метод	1	-
979	628366.72	292821.30	Картометрический метод	1	-
980	628371.59	292803.42	Картометрический метод	1	-
981	628383.14	292806.65	Картометрический метод	1	-
982	628385.25	292799.86	Картометрический метод	1	-
984	628393.69	292802.19	Картометрический метод	1	-
985	628393.68	292802.21	Картометрический метод	1	-
986	628394.70	292802.58	Картометрический метод	1	-
988	628393.92	292805.18	Картометрический метод	1	-
989	628392.54	292809.99	Картометрический метод	1	-
990	628389.49	292820.53	Картометрический метод	1	-
991	628388.02	292825.71	Картометрический метод	1	-
956	628413.07	292838.07	Картометрический метод	1	-
1010	628395.79	292799.02	Картометрический метод	1	-
1011	628398.38	292799.70	Картометрический метод	1	-
1012	628399.76	292794.53	Картометрический метод	1	-
1013	628422.56	292800.54	Картометрический метод	1	-

2. Сведения о характерных точках границ объекта					
Обозначение характерных точек границ	Координаты, м		Метод определения координат характерной точки	Средняя квадратическая погрешность положения характерной точки (M _t), м	Описание обозначения точки на местности (при наличии)
	X	Y			
1	2	3	4	5	6
1014	628413.07	292838.08	Картометрический метод	1	-
1015	628388.02	292825.71	Картометрический метод	1	-
1016	628389.49	292820.53	Картометрический метод	1	-
1017	628392.54	292809.99	Картометрический метод	1	-
1018	628393.92	292805.18	Картометрический метод	1	-
1010	628395.79	292799.02	Картометрический метод	1	-
1019	627435.97	296653.62	Картометрический метод	1	-
1020	627474.19	296642.62	Картометрический метод	1	-
1021	627472.54	296639.00	Картометрический метод	1	-
1022	627489.04	296633.77	Картометрический метод	1	-
1023	627510.96	296627.06	Картометрический метод	1	-
1024	627504.18	296607.05	Картометрический метод	1	-
1025	627498.66	296590.74	Картометрический метод	1	-
1026	627489.91	296564.89	Картометрический метод	1	-
1027	627481.08	296567.97	Картометрический метод	1	-
1028	627456.18	296575.62	Картометрический метод	1	-
1029	627438.45	296581.02	Картометрический метод	1	-
1030	627443.58	296597.04	Картометрический метод	1	-
1031	627421.23	296603.22	Картометрический метод	1	-
1019	627435.97	296653.62	Картометрический метод	1	-
1032	627726.62	296100.01	Картометрический метод	1	-
1033	627817.55	296071.84	Картометрический метод	1	-
1034	627815.95	296067.46	Картометрический метод	1	-
1035	627807.95	296043.70	Картометрический метод	1	-
1036	627810.33	296039.77	Картометрический метод	1	-

2. Сведения о характерных точках границ объекта					
Обозначение характерных точек границ	Координаты, м		Метод определения координат характерной точки	Средняя квадратическая погрешность положения характерной точки (M _t), м	Описание обозначения точки на местности (при наличии)
	X	Y			
1	2	3	4	5	6
1037	627812.03	296039.60	Картометрический метод	1	-
1038	627812.00	296029.34	Картометрический метод	1	-
1039	627808.49	296018.39	Картометрический метод	1	-
1040	627779.16	296027.78	Картометрический метод	1	-
1041	627779.99	296030.37	Картометрический метод	1	-
1042	627760.68	296039.34	Картометрический метод	1	-
1043	627740.60	296045.73	Картометрический метод	1	-
1044	627745.19	296060.75	Картометрический метод	1	-
1045	627747.53	296068.39	Картометрический метод	1	-
1046	627747.05	296068.55	Картометрический метод	1	-
1047	627751.81	296083.95	Картометрический метод	1	-
1048	627747.22	296085.44	Картометрический метод	1	-
1049	627731.59	296090.44	Картометрический метод	1	-
1050	627729.06	296082.57	Картометрический метод	1	-
1051	627727.63	296083.03	Картометрический метод	1	-
1052	627724.16	296084.14	Картометрический метод	1	-
1053	627721.87	296084.86	Картометрический метод	1	-
1032	627726.62	296100.01	Картометрический метод	1	-
1054	627735.50	296341.98	Картометрический метод	1	-
1055	627781.79	296326.72	Картометрический метод	1	-
1056	627760.07	296258.13	Картометрический метод	1	-
1057	627757.14	296248.86	Картометрический метод	1	-
1058	627740.93	296254.06	Картометрический метод	1	-
1059	627732.34	296256.78	Картометрический метод	1	-
1060	627738.09	296274.89	Картометрический метод	1	-

2. Сведения о характерных точках границ объекта					
Обозначение характерных точек границ	Координаты, м		Метод определения координат характерной точки	Средняя квадратическая погрешность положения характерной точки (M _t), м	Описание обозначения точки на местности (при наличии)
	X	Y			
1	2	3	4	5	6
1061	627739.52	296279.76	Картометрический метод	1	-
1062	627735.21	296281.11	Картометрический метод	1	-
1063	627736.25	296284.45	Картометрический метод	1	-
1064	627721.03	296289.06	Картометрический метод	1	-
1065	627734.70	296339.19	Картометрический метод	1	-
1054	627735.50	296341.98	Картометрический метод	1	-
1066	627828.99	296123.91	Картометрический метод	1	-
1067	627847.69	296118.01	Картометрический метод	1	-
1068	627865.71	296112.32	Картометрический метод	1	-
1069	627905.78	296099.68	Картометрический метод	1	-
1070	627911.38	296097.95	Картометрический метод	1	-
1071	627900.25	296062.97	Картометрический метод	1	-
1072	627817.82	296088.51	Картометрический метод	1	-
1073	627819.23	296093.02	Картометрический метод	1	-
1074	627822.97	296104.83	Картометрический метод	1	-
1066	627828.99	296123.91	Картометрический метод	1	-
1075	628145.89	296915.59	Картометрический метод	1	-
1076	628161.49	296914.16	Картометрический метод	1	-
1077	628166.47	296912.84	Картометрический метод	1	-
1078	628166.89	296914.42	Картометрический метод	1	-
1079	628171.31	296913.22	Картометрический метод	1	-
1080	628170.91	296911.69	Картометрический метод	1	-
1081	628189.31	296906.88	Картометрический метод	1	-
1082	628231.60	296898.29	Картометрический метод	1	-
1083	628226.80	296877.79	Картометрический метод	1	-

2. Сведения о характерных точках границ объекта					
Обозначение характерных точек границ	Координаты, м		Метод определения координат характерной точки	Средняя квадратическая погрешность положения характерной точки (M _t), м	Описание обозначения точки на местности (при наличии)
	X	Y			
1	2	3	4	5	6
1084	628186.29	296879.68	Картометрический метод	1	-
1085	628139.00	296889.19	Картометрический метод	1	-
1075	628145.89	296915.59	Картометрический метод	1	-
1086	627638.72	296126.59	Картометрический метод	1	-
1087	627703.28	296105.86	Картометрический метод	1	-
1088	627689.41	296062.36	Картометрический метод	1	-
1089	627681.82	296064.98	Картометрический метод	1	-
1090	627676.75	296066.58	Картометрический метод	1	-
1091	627679.92	296076.63	Картометрический метод	1	-
1092	627680.99	296080.34	Картометрический метод	1	-
1093	627658.09	296087.41	Картометрический метод	1	-
1094	627652.00	296068.30	Картометрический метод	1	-
1095	627644.28	296070.76	Картометрический метод	1	-
1096	627645.79	296075.52	Картометрический метод	1	-
1097	627640.70	296077.14	Картометрический метод	1	-
1098	627645.26	296091.49	Картометрический метод	1	-
1099	627628.97	296096.16	Картометрический метод	1	-
1100	627630.99	296102.61	Картометрический метод	1	-
1101	627631.98	296105.67	Картометрический метод	1	-
1102	627632.13	296106.14	Картометрический метод	1	-
1103	627637.00	296104.63	Картометрический метод	1	-
1104	627637.18	296104.58	Картометрический метод	1	-
1105	627637.29	296104.92	Картометрический метод	1	-
1106	627641.88	296103.39	Картометрический метод	1	-
1107	627643.20	296102.94	Картометрический метод	1	-

2. Сведения о характерных точках границ объекта					
Обозначение характерных точек границ	Координаты, м		Метод определения координат характерной точки	Средняя квадратическая погрешность положения характерной точки (M _t), м	Описание обозначения точки на местности (при наличии)
	X	Y			
1	2	3	4	5	6
1108	627644.65	296107.16	Картометрический метод	1	-
1109	627650.62	296105.24	Картометрический метод	1	-
1110	627651.40	296104.99	Картометрический метод	1	-
1111	627652.40	296108.33	Картометрический метод	1	-
1112	627654.84	296116.48	Картометрический метод	1	-
1113	627655.04	296117.15	Картометрический метод	1	-
1114	627655.42	296118.41	Картометрический метод	1	-
1115	627652.58	296119.24	Картометрический метод	1	-
1116	627637.76	296123.61	Картометрический метод	1	-
1086	627638.72	296126.59	Картометрический метод	1	-
1117	627658.17	296158.07	Картометрический метод	1	-
1118	627699.83	296144.22	Картометрический метод	1	-
1119	627701.75	296149.95	Картометрический метод	1	-
1120	627702.15	296151.15	Картометрический метод	1	-
1121	627716.84	296146.49	Картометрический метод	1	-
1122	627722.93	296144.56	Картометрический метод	1	-
1123	627723.56	296144.37	Картометрический метод	1	-
1124	627715.03	296118.16	Картометрический метод	1	-
1125	627651.47	296138.71	Картометрический метод	1	-
1126	627652.16	296140.82	Картометрический метод	1	-
1127	627652.89	296143.11	Картометрический метод	1	-
1117	627658.17	296158.07	Картометрический метод	1	-
1128	627264.83	296763.32	Картометрический метод	1	-
1129	627266.04	296760.87	Картометрический метод	1	-
1130	627272.13	296748.79	Картометрический метод	1	-

2. Сведения о характерных точках границ объекта					
Обозначение характерных точек границ	Координаты, м		Метод определения координат характерной точки	Средняя квадратическая погрешность положения характерной точки (Mt), м	Описание обозначения точки на местности (при наличии)
	X	Y			
1	2	3	4	5	6
1131	627291.73	296712.05	Картометрический метод	1	-
1132	627275.96	296703.26	Картометрический метод	1	-
1133	627271.10	296712.33	Картометрический метод	1	-
1134	627272.72	296713.29	Картометрический метод	1	-
1135	627258.30	296741.33	Картометрический метод	1	-
1136	627257.00	296744.24	Картометрический метод	1	-
1137	627252.70	296742.68	Картометрический метод	1	-
1138	627243.00	296737.79	Картометрический метод	1	-
1139	627238.67	296747.10	Картометрический метод	1	-
1140	627237.00	296746.46	Картометрический метод	1	-
1141	627233.13	296756.49	Картометрический метод	1	-
1142	627239.76	296759.05	Картометрический метод	1	-
1143	627242.07	296752.71	Картометрический метод	1	-
1144	627243.51	296748.99	Картометрический метод	1	-
1145	627260.92	296756.73	Картометрический метод	1	-
1146	627259.18	296760.81	Картометрический метод	1	-
1128	627264.83	296763.32	Картометрический метод	1	-
1153	628549.59	294808.24	Картометрический метод	1	-
1154	628569.41	294802.82	Картометрический метод	1	-
1155	628561.54	294773.73	Картометрический метод	1	-
1156	628557.17	294758.70	Картометрический метод	1	-
1157	628537.48	294764.42	Картометрический метод	1	-
1158	628541.86	294779.45	Картометрический метод	1	-
1153	628549.59	294808.24	Картометрический метод	1	-
1159	627746.50	296625.33	Картометрический метод	1	-

2. Сведения о характерных точках границ объекта					
Обозначение характерных точек границ	Координаты, м		Метод определения координат характерной точки	Средняя квадратическая погрешность положения характерной точки (M _t), м	Описание обозначения точки на местности (при наличии)
	X	Y			
1	2	3	4	5	6
1160	627750.25	296623.94	Картометрический метод	1	-
1161	627748.86	296620.19	Картометрический метод	1	-
1162	627758.18	296618.63	Картометрический метод	1	-
1163	627786.81	296609.60	Картометрический метод	1	-
1164	627782.02	296592.48	Картометрический метод	1	-
1165	627781.13	296589.81	Картометрический метод	1	-
1166	627752.69	296599.27	Картометрический метод	1	-
1167	627737.98	296604.17	Картометрический метод	1	-
1168	627739.81	296607.28	Картометрический метод	1	-
1159	627746.50	296625.33	Картометрический метод	1	-
1169	627446.77	296498.06	Картометрический метод	1	-
1170	627461.83	296493.35	Картометрический метод	1	-
1171	627466.05	296492.04	Картометрический метод	1	-
1172	627460.67	296473.22	Картометрический метод	1	-
1173	627454.56	296453.66	Картометрический метод	1	-
1174	627452.96	296448.47	Картометрический метод	1	-
1175	627440.27	296452.58	Картометрический метод	1	-
1176	627441.26	296456.24	Картометрический метод	1	-
1177	627446.72	296473.70	Картометрический метод	1	-
1178	627446.05	296473.90	Картометрический метод	1	-
1179	627446.09	296474.02	Картометрический метод	1	-
1180	627439.87	296475.96	Картометрический метод	1	-
1181	627441.63	296481.59	Картометрический метод	1	-
1182	627439.62	296482.22	Картометрический метод	1	-
1183	627440.28	296484.32	Картометрический метод	1	-

2. Сведения о характерных точках границ объекта					
Обозначение характерных точек границ	Координаты, м		Метод определения координат характерной точки	Средняя квадратическая погрешность положения характерной точки (M _t), м	Описание обозначения точки на местности (при наличии)
	X	Y			
1	2	3	4	5	6
1184	627442.28	296483.69	Картометрический метод	1	-
1169	627446.77	296498.06	Картометрический метод	1	-
1185	627814.30	296561.83	Картометрический метод	1	-
1186	627853.04	296548.54	Картометрический метод	1	-
1187	627848.98	296535.78	Картометрический метод	1	-
1188	627847.10	296536.58	Картометрический метод	1	-
1189	627845.65	296537.03	Картометрический метод	1	-
1190	627843.19	296537.83	Картометрический метод	1	-
1191	627841.42	296538.38	Картометрический метод	1	-
1192	627835.53	296540.38	Картометрический метод	1	-
1193	627809.96	296549.04	Картометрический метод	1	-
1194	627810.42	296550.41	Картометрический метод	1	-
1195	627812.62	296556.84	Картометрический метод	1	-
1185	627814.30	296561.83	Картометрический метод	1	-
1196	627836.39	296589.82	Картометрический метод	1	-
1197	627844.48	296587.20	Картометрический метод	1	-
1198	627861.30	296581.34	Картометрический метод	1	-
1199	627855.52	296564.31	Картометрический метод	1	-
1200	627830.89	296572.93	Картометрический метод	1	-
1201	627831.38	296574.31	Картометрический метод	1	-
1196	627836.39	296589.82	Картометрический метод	1	-
1202	627731.36	296218.80	Картометрический метод	1	-
1203	627746.06	296214.27	Картометрический метод	1	-
1204	627743.87	296207.18	Картометрический метод	1	-
1205	627741.49	296199.44	Картометрический метод	1	-

2. Сведения о характерных точках границ объекта					
Обозначение характерных точек границ	Координаты, м		Метод определения координат характерной точки	Средняя квадратическая погрешность положения характерной точки (M _t), м	Описание обозначения точки на местности (при наличии)
	X	Y			
1	2	3	4	5	6
1206	627731.13	296202.63	Картометрический метод	1	-
1207	627732.52	296207.17	Картометрический метод	1	-
1208	627730.85	296207.69	Картометрический метод	1	-
1209	627731.83	296210.88	Картометрический метод	1	-
1210	627729.18	296211.70	Картометрический метод	1	-
1202	627731.36	296218.80	Картометрический метод	1	-
1211	628171.11	292893.22	Картометрический метод	1	-
1212	628187.07	292897.54	Картометрический метод	1	-
1213	628185.46	292903.55	Картометрический метод	1	-
1214	628191.38	292905.19	Картометрический метод	1	-
1215	628221.83	292913.61	Картометрический метод	1	-
1216	628220.22	292919.56	Картометрический метод	1	-
1217	628220.25	292919.57	Картометрический метод	1	-
1218	628220.24	292919.60	Картометрический метод	1	-
1219	628227.48	292921.56	Картометрический метод	1	-
1220	628227.49	292921.55	Картометрический метод	1	-
1221	628228.25	292921.76	Картометрический метод	1	-
1222	628225.23	292933.03	Картометрический метод	1	-
1223	628146.68	292910.85	Картометрический метод	1	-
1224	628149.45	292900.42	Картометрический метод	1	-
1225	628151.12	292894.24	Картометрический метод	1	-
1226	628168.50	292898.95	Картометрический метод	1	-
1227	628168.51	292898.94	Картометрический метод	1	-
1228	628168.52	292898.94	Картометрический метод	1	-
1229	628168.58	292898.66	Картометрический метод	1	-

2. Сведения о характерных точках границ объекта					
Обозначение характерных точек границ	Координаты, м		Метод определения координат характерной точки	Средняя квадратическая погрешность положения характерной точки (M _t), м	Описание обозначения точки на местности (при наличии)
	X	Y			
1	2	3	4	5	6
1230	628169.08	292896.83	Картометрический метод	1	-
1231	628170.05	292897.09	Картометрический метод	1	-
1232	628170.56	292895.24	Картометрический метод	1	-
1211	628171.11	292893.22	Картометрический метод	1	-
1233	632530.98	289920.92	Картометрический метод	1	-
1234	632534.16	289913.57	Картометрический метод	1	-
1235	632534.73	289910.14	Картометрический метод	1	-
1236	632543.97	289872.11	Картометрический метод	1	-
1237	632590.57	289885.96	Картометрический метод	1	-
1238	632602.40	289889.48	Картометрический метод	1	-
1239	632606.82	289948.91	Картометрический метод	1	-
1240	632596.33	289944.23	Картометрический метод	1	-
1241	632572.11	289933.21	Картометрический метод	1	-
1242	632561.75	289933.57	Картометрический метод	1	-
1243	632552.57	289942.16	Картометрический метод	1	-
1244	632543.18	289940.73	Картометрический метод	1	-
1245	632537.09	289939.62	Картометрический метод	1	-
1246	632534.27	289938.09	Картометрический метод	1	-
1247	632531.36	289934.12	Картометрический метод	1	-
1248	632533.94	289928.08	Картометрический метод	1	-
1249	632533.78	289925.33	Картометрический метод	1	-
1250	632531.70	289923.10	Картометрический метод	1	-
1233	632530.98	289920.92	Картометрический метод	1	-
1251	626340.66	285950.36	Картометрический метод	1	-
1252	626376.74	285957.82	Картометрический метод	1	-

2. Сведения о характерных точках границ объекта					
Обозначение характерных точек границ	Координаты, м		Метод определения координат характерной точки	Средняя квадратическая погрешность положения характерной точки (M _t), м	Описание обозначения точки на местности (при наличии)
	X	Y			
1	2	3	4	5	6
1253	626387.51	285960.26	Картометрический метод	1	-
1254	626384.64	286026.42	Картометрический метод	1	-
1255	626388.65	286088.16	Картометрический метод	1	-
1256	626383.73	286149.82	Картометрический метод	1	-
1257	626312.32	286135.99	Картометрический метод	1	-
1258	626118.52	286099.31	Картометрический метод	1	-
1259	626123.56	285885.53	Картометрический метод	1	-
1260	626219.87	285914.87	Картометрический метод	1	-
1261	626273.42	285937.77	Картометрический метод	1	-
1251	626340.66	285950.36	Картометрический метод	1	-
1262	638343.26	286670.97	Картометрический метод	1	-
1263	638458.58	286618.48	Картометрический метод	1	-
1264	638502.88	286537.38	Картометрический метод	1	-
1265	638519.50	286541.15	Картометрический метод	1	-
1266	638480.89	286648.89	Картометрический метод	1	-
1267	638474.71	286668.84	Картометрический метод	1	-
1268	638473.81	286673.52	Картометрический метод	1	-
1269	638385.87	286709.23	Картометрический метод	1	-
1270	638382.40	286706.33	Картометрический метод	1	-
1271	638364.23	286691.10	Картометрический метод	1	-
1262	638343.26	286670.97	Картометрический метод	1	-
1272	630675.36	302020.09	Картометрический метод	1	-
1273	630686.79	302079.29	Картометрический метод	1	-
1274	630674.43	302081.35	Картометрический метод	1	-
1275	630673.77	302082.27	Картометрический метод	1	-

2. Сведения о характерных точках границ объекта					
Обозначение характерных точек границ	Координаты, м		Метод определения координат характерной точки	Средняя квадратическая погрешность положения характерной точки (M _t), м	Описание обозначения точки на местности (при наличии)
	X	Y			
1	2	3	4	5	6
1276	630665.93	302082.70	Картометрический метод	1	-
1277	630662.60	302082.09	Картометрический метод	1	-
1278	630610.80	302086.80	Картометрический метод	1	-
1279	630621.46	302054.76	Картометрический метод	1	-
1280	630636.67	302017.16	Картометрический метод	1	-
1281	630663.12	302011.65	Картометрический метод	1	-
1282	630665.04	302022.17	Картометрический метод	1	-
1272	630675.36	302020.09	Картометрический метод	1	-
1283	630559.55	302124.96	Картометрический метод	1	-
1284	630550.22	302138.66	Картометрический метод	1	-
1285	630543.57	302137.19	Картометрический метод	1	-
1286	630548.66	302120.33	Картометрический метод	1	-
1283	630559.55	302124.96	Картометрический метод	1	-
1287	618111.86	293431.53	Картометрический метод	1	-
1288	618123.64	293421.97	Картометрический метод	1	-
1289	618169.46	293386.60	Картометрический метод	1	-
1290	618128.94	293330.54	Картометрический метод	1	-
1291	618078.88	293369.04	Картометрический метод	1	-
1292	618065.89	293379.07	Картометрический метод	1	-
1287	618111.86	293431.53	Картометрический метод	1	-
1293	618069.87	293490.27	Картометрический метод	1	-
1294	618110.31	293455.68	Картометрический метод	1	-
1295	618078.48	293417.26	Картометрический метод	1	-
1296	618053.84	293441.77	Картометрический метод	1	-
1297	618038.41	293455.40	Картометрический метод	1	-

2. Сведения о характерных точках границ объекта					
Обозначение характерных точек границ	Координаты, м		Метод определения координат характерной точки	Средняя квадратическая погрешность положения характерной точки (Mt), м	Описание обозначения точки на местности (при наличии)
	X	Y			
1	2	3	4	5	6
1293	618069.87	293490.27	Картометрический метод	1	-
3. Сведения о характерных точках части (частей) границы объекта					
Обозначение характерных точек части границы	Координаты, м		Метод определения координат характерной точки	Средняя квадратическая погрешность положения характерной точки (Mt), м	Описание обозначения точки на местности (при наличии)
	X	Y			
1	2	3	4	5	6
-	-	-	-	-	-

ТЕКСТОВОЕ ОПИСАНИЕ
местоположения границ населенных пунктов, территориальных зон

Прохождение границы		Описание прохождения границы
от точки	до точки	
1	2	3
-	-	-

ГРАФИЧЕСКОЕ ОПИСАНИЕ

местоположения границ населенных пунктов, территориальных зон, особо охраняемых природных территорий, зон с особыми условиями использования территории

Территориальная зона О-2 - Зона специализированной общественной застройки, МО Ефремовский муниципальный округ, Тульская область

(наименование объекта, местоположение границ которого описано (далее - объект))

Раздел 1**Сведения об объекте**

№ п/п	Характеристики объекта	Описание характеристик
1	2	3
1.	Местоположение объекта	Тульская область, м.о Ефремовский
2.	Площадь объекта +/- величина погрешности определения площади (Р +/- Дельта Р)	1611702 +/- 4443 м ²
3.	Иные характеристики объекта	-

Раздел 2

Сведения о местоположении границ объекта

1. Система координат МСК-71

2. Сведения о характерных точках границ объекта

Обозначение характерных точек границ	Координаты, м		Метод определения координат характерной точки	Средняя квадратическая погрешность положения характерной точки (Mt), м	Описание обозначения точки на местности (при наличии)
	X	Y			
1	2	3	4	5	6
1	626675.58	295394.43	Картометрический метод	1	-
2	626684.97	295399.37	Картометрический метод	1	-
3	626711.71	295412.43	Картометрический метод	1	-
4	626743.23	295427.79	Картометрический метод	1	-
5	626747.70	295429.97	Картометрический метод	1	-
6	626751.06	295431.67	Картометрический метод	1	-
7	626788.30	295357.62	Картометрический метод	1	-
8	626788.96	295356.28	Картометрический метод	1	-
9	626784.71	295353.78	Картометрический метод	1	-
10	626782.40	295357.01	Картометрический метод	1	-
11	626780.10	295360.31	Картометрический метод	1	-
12	626711.94	295379.04	Картометрический метод	1	-
1	626675.58	295394.43	Картометрический метод	1	-
13	618285.87	293782.13	Картометрический метод	1	-
14	618303.50	293801.41	Картометрический метод	1	-
15	618342.99	293846.64	Картометрический метод	1	-
17	618350.26	293840.07	Картометрический метод	1	-
18	618371.28	293862.21	Картометрический метод	1	-
19	618399.97	293835.60	Картометрический метод	1	-
20	618423.06	293814.74	Картометрический метод	1	-
21	618403.36	293792.66	Картометрический метод	1	-
22	618348.26	293729.46	Картометрический метод	1	-

2. Сведения о характерных точках границ объекта					
Обозначение характерных точек границ	Координаты, м		Метод определения координат характерной точки	Средняя квадратическая погрешность положения характерной точки (Mt), м	Описание обозначения точки на местности (при наличии)
	X	Y			
1	2	3	4	5	6
13	618285.87	293782.13	Картометрический метод	1	-
23	618552.70	293483.78	Картометрический метод	1	-
24	618562.81	293541.94	Картометрический метод	1	-
25	618630.32	293524.92	Картометрический метод	1	-
26	618638.87	293523.02	Картометрический метод	1	-
27	618630.61	293495.54	Картометрический метод	1	-
28	618625.71	293470.44	Картометрический метод	1	-
29	618625.70	293469.71	Картометрический метод	1	-
23	618552.70	293483.78	Картометрический метод	1	-
30	639263.83	320207.18	Картометрический метод	1	-
31	639283.76	320245.75	Картометрический метод	1	-
32	639322.46	320221.35	Картометрический метод	1	-
33	639302.65	320182.78	Картометрический метод	1	-
30	639263.83	320207.18	Картометрический метод	1	-
34	628082.26	294369.59	Картометрический метод	1	-
35	628094.22	294315.89	Картометрический метод	1	-
36	628108.42	294261.15	Картометрический метод	1	-
37	628137.19	294268.32	Картометрический метод	1	-
38	628157.27	294187.98	Картометрический метод	1	-
39	628154.58	294187.34	Картометрический метод	1	-
40	628149.64	294206.78	Картометрический метод	1	-
41	628139.72	294204.60	Картометрический метод	1	-
42	628105.91	294195.47	Картометрический метод	1	-
43	628106.67	294193.21	Картометрический метод	1	-
44	628099.20	294191.06	Картометрический метод	1	-

2. Сведения о характерных точках границ объекта					
Обозначение характерных точек границ	Координаты, м		Метод определения координат характерной точки	Средняя квадратическая погрешность положения характерной точки (M _t), м	Описание обозначения точки на местности (при наличии)
	X	Y			
1	2	3	4	5	6
45	628084.58	294187.64	Картометрический метод	1	-
46	628077.71	294214.87	Картометрический метод	1	-
47	628060.30	294210.55	Картометрический метод	1	-
48	628069.97	294171.72	Картометрический метод	1	-
49	628071.27	294166.55	Картометрический метод	1	-
50	628072.98	294159.71	Картометрический метод	1	-
51	628073.64	294157.84	Картометрический метод	1	-
52	628005.79	294139.32	Картометрический метод	1	-
53	628002.89	294138.62	Картометрический метод	1	-
54	627962.06	294127.95	Картометрический метод	1	-
55	627920.83	294292.06	Картометрический метод	1	-
56	627918.67	294299.71	Картометрический метод	1	-
58	627916.85	294306.68	Картометрический метод	1	-
59	627914.16	294316.42	Картометрический метод	1	-
60	627921.52	294318.16	Картометрический метод	1	-
61	628020.48	294345.01	Картометрический метод	1	-
62	628016.07	294360.77	Картометрический метод	1	-
63	628070.72	294373.65	Картометрический метод	1	-
64	628080.54	294376.51	Картометрический метод	1	-
34	628082.26	294369.59	Картометрический метод	1	-
65	628087.83	294286.70	Картометрический метод	1	-
66	628084.29	294301.25	Картометрический метод	1	-
67	628055.18	294294.04	Картометрический метод	1	-
68	628058.71	294279.49	Картометрический метод	1	-
65	628087.83	294286.70	Картометрический метод	1	-

2. Сведения о характерных точках границ объекта					
Обозначение характерных точек границ	Координаты, м		Метод определения координат характерной точки	Средняя квадратическая погрешность положения характерной точки (Mt), м	Описание обозначения точки на местности (при наличии)
	X	Y			
1	2	3	4	5	6
69	627463.42	293918.86	Картометрический метод	1	-
70	627483.86	293926.50	Картометрический метод	1	-
71	627533.41	293940.30	Картометрический метод	1	-
72	627534.63	293940.69	Картометрический метод	1	-
73	627552.38	293873.22	Картометрический метод	1	-
74	627552.27	293873.22	Картометрический метод	1	-
75	627551.37	293872.96	Картометрический метод	1	-
76	627481.75	293854.11	Картометрический метод	1	-
69	627463.42	293918.86	Картометрический метод	1	-
77	627644.85	296337.31	Картометрический метод	1	-
78	627655.81	296365.50	Картометрический метод	1	-
79	627705.97	296350.36	Картометрический метод	1	-
80	627694.61	296314.15	Картометрический метод	1	-
81	627689.78	296298.79	Картометрический метод	1	-
82	627688.35	296299.22	Картометрический метод	1	-
83	627674.79	296303.62	Картометрический метод	1	-
77	627644.85	296337.31	Картометрический метод	1	-
84	626560.86	296468.52	Картометрический метод	1	-
85	626563.15	296476.04	Картометрический метод	1	-
86	626567.74	296489.53	Картометрический метод	1	-
87	626582.01	296503.04	Картометрический метод	1	-
88	626602.80	296513.08	Картометрический метод	1	-
89	626623.63	296513.08	Картометрический метод	1	-
90	626674.67	296509.98	Картометрический метод	1	-
91	626703.30	296502.07	Картометрический метод	1	-

2. Сведения о характерных точках границ объекта					
Обозначение характерных точек границ	Координаты, м		Метод определения координат характерной точки	Средняя квадратическая погрешность положения характерной точки (M _t), м	Описание обозначения точки на местности (при наличии)
	X	Y			
1	2	3	4	5	6
92	626723.19	296486.48	Картометрический метод	1	-
93	626758.54	296458.70	Картометрический метод	1	-
94	626781.83	296438.99	Картометрический метод	1	-
95	626800.94	296422.76	Картометрический метод	1	-
96	626810.76	296414.41	Картометрический метод	1	-
97	626810.68	296406.99	Картометрический метод	1	-
98	626810.63	296390.46	Картометрический метод	1	-
99	626783.92	296332.89	Картометрический метод	1	-
100	626783.59	296333.10	Картометрический метод	1	-
101	626783.03	296333.31	Картометрический метод	1	-
102	626760.78	296344.03	Картометрический метод	1	-
103	626748.69	296349.57	Картометрический метод	1	-
104	626738.50	296354.42	Картометрический метод	1	-
105	626730.63	296358.16	Картометрический метод	1	-
106	626728.40	296358.06	Картометрический метод	1	-
107	626666.02	296385.84	Картометрический метод	1	-
108	626625.96	296386.68	Картометрический метод	1	-
109	626622.19	296388.19	Картометрический метод	1	-
110	626618.03	296384.42	Картометрический метод	1	-
111	626611.80	296384.68	Картометрический метод	1	-
112	626601.45	296385.05	Картометрический метод	1	-
113	626569.86	296420.69	Картометрический метод	1	-
84	626560.86	296468.52	Картометрический метод	1	-
114	628055.34	296489.86	Картометрический метод	1	-
115	628079.54	296563.88	Картометрический метод	1	-

2. Сведения о характерных точках границ объекта					
Обозначение характерных точек границ	Координаты, м		Метод определения координат характерной точки	Средняя квадратическая погрешность положения характерной точки (M _t), м	Описание обозначения точки на местности (при наличии)
	X	Y			
1	2	3	4	5	6
116	628080.98	296563.40	Картометрический метод	1	-
117	628180.95	296531.25	Картометрический метод	1	-
118	628156.87	296457.62	Картометрический метод	1	-
114	628055.34	296489.86	Картометрический метод	1	-
119	627328.80	296616.60	Картометрический метод	1	-
120	627329.71	296618.47	Картометрический метод	1	-
121	627333.14	296627.68	Картометрический метод	1	-
122	627342.01	296625.37	Картометрический метод	1	-
123	627351.43	296644.08	Картометрический метод	1	-
124	627361.41	296661.65	Картометрический метод	1	-
125	627365.21	296664.43	Картометрический метод	1	-
126	627369.03	296667.47	Картометрический метод	1	-
127	627413.29	296686.78	Картометрический метод	1	-
128	627432.11	296688.74	Картометрический метод	1	-
129	627456.73	296701.69	Картометрический метод	1	-
130	627448.54	296718.57	Картометрический метод	1	-
131	627425.37	296761.55	Картометрический метод	1	-
132	627422.96	296766.12	Картометрический метод	1	-
133	627473.88	296794.07	Картометрический метод	1	-
134	627477.16	296787.55	Картометрический метод	1	-
135	627495.40	296753.71	Картометрический метод	1	-
136	627507.43	296742.48	Картометрический метод	1	-
137	627512.70	296723.62	Картометрический метод	1	-
138	627506.34	296721.82	Картометрический метод	1	-
139	627508.71	296713.15	Картометрический метод	1	-

2. Сведения о характерных точках границ объекта					
Обозначение характерных точек границ	Координаты, м		Метод определения координат характерной точки	Средняя квадратическая погрешность положения характерной точки (Mt), м	Описание обозначения точки на местности (при наличии)
	X	Y			
1	2	3	4	5	6
140	627515.06	296714.91	Картометрический метод	1	-
141	627517.75	296705.24	Картометрический метод	1	-
142	627509.56	296685.78	Картометрический метод	1	-
143	627503.45	296687.71	Картометрический метод	1	-
144	627496.23	296688.98	Картометрический метод	1	-
145	627462.93	296664.76	Картометрический метод	1	-
146	627461.70	296663.82	Картометрический метод	1	-
147	627461.26	296664.03	Картометрический метод	1	-
148	627436.00	296653.57	Картометрический метод	1	-
149	627421.27	296603.19	Картометрический метод	1	-
150	627415.28	296604.45	Картометрический метод	1	-
151	627409.32	296586.25	Картометрический метод	1	-
152	627370.58	296598.26	Картометрический метод	1	-
153	627360.38	296602.57	Картометрический метод	1	-
154	627352.04	296604.26	Картометрический метод	1	-
155	627350.33	296599.53	Картометрический метод	1	-
156	627335.90	296603.62	Картометрический метод	1	-
119	627328.80	296616.60	Картометрический метод	1	-
157	627424.32	296019.56	Картометрический метод	1	-
158	627447.68	296099.29	Картометрический метод	1	-
159	627462.22	296095.08	Картометрический метод	1	-
160	627467.26	296109.88	Картометрический метод	1	-
161	627468.83	296111.02	Картометрический метод	1	-
162	627470.20	296115.48	Картометрический метод	1	-
163	627472.39	296121.75	Картометрический метод	1	-

2. Сведения о характерных точках границ объекта					
Обозначение характерных точек границ	Координаты, м		Метод определения координат характерной точки	Средняя квадратическая погрешность положения характерной точки (M _t), м	Описание обозначения точки на местности (при наличии)
	X	Y			
1	2	3	4	5	6
164	627507.45	296110.83	Картометрический метод	1	-
165	627510.32	296120.85	Картометрический метод	1	-
166	627513.09	296131.14	Картометрический метод	1	-
167	627524.74	296126.61	Картометрический метод	1	-
168	627555.47	296117.07	Картометрический метод	1	-
169	627549.74	296097.72	Картометрический метод	1	-
170	627541.56	296070.63	Картометрический метод	1	-
171	627565.31	296063.78	Картометрический метод	1	-
172	627565.29	296061.64	Картометрический метод	1	-
173	627583.81	296055.09	Картометрический метод	1	-
174	627578.42	296026.37	Картометрический метод	1	-
175	627566.65	296029.09	Картометрический метод	1	-
176	627551.71	295979.18	Картометрический метод	1	-
177	627476.68	296002.18	Картометрический метод	1	-
157	627424.32	296019.56	Картометрический метод	1	-
178	628128.09	296358.47	Картометрический метод	1	-
179	628133.75	296356.88	Картометрический метод	1	-
180	628147.61	296352.60	Картометрический метод	1	-
181	628146.82	296350.19	Картометрический метод	1	-
182	628148.59	296349.63	Картометрический метод	1	-
183	628146.86	296344.30	Картометрический метод	1	-
184	628148.86	296343.75	Картометрический метод	1	-
185	628149.55	296346.08	Картометрический метод	1	-
186	628191.50	296333.10	Картометрический метод	1	-
187	628201.49	296330.45	Картометрический метод	1	-

2. Сведения о характерных точках границ объекта					
Обозначение характерных точек границ	Координаты, м		Метод определения координат характерной точки	Средняя квадратическая погрешность положения характерной точки (M _t), м	Описание обозначения точки на местности (при наличии)
	X	Y			
1	2	3	4	5	6
188	628211.03	296360.88	Картометрический метод	1	-
189	628201.03	296363.65	Картометрический метод	1	-
190	628141.55	296382.09	Картометрический метод	1	-
191	628135.57	296384.03	Картометрический метод	1	-
192	628137.40	296389.96	Картометрический метод	1	-
193	628134.52	296391.33	Картометрический метод	1	-
194	628150.23	296439.01	Картометрический метод	1	-
195	628151.48	296442.55	Картометрический метод	1	-
196	628095.35	296460.35	Картометрический метод	1	-
197	628093.97	296456.21	Картометрический метод	1	-
198	628079.23	296417.08	Картометрический метод	1	-
199	628076.35	296417.91	Картометрический метод	1	-
200	628061.58	296374.51	Картометрический метод	1	-
201	628056.74	296370.79	Картометрический метод	1	-
202	628020.92	296383.06	Картометрический метод	1	-
203	628020.26	296383.41	Картометрический метод	1	-
204	627997.55	296314.44	Картометрический метод	1	-
205	627999.56	296313.74	Картометрический метод	1	-
206	628013.63	296309.12	Картометрический метод	1	-
207	628100.64	296282.73	Картометрический метод	1	-
208	628105.30	296281.94	Картометрический метод	1	-
209	628106.45	296285.07	Картометрический метод	1	-
178	628128.09	296358.47	Картометрический метод	1	-
210	628019.40	296548.20	Картометрический метод	1	-
211	627954.52	296572.13	Картометрический метод	1	-

2. Сведения о характерных точках границ объекта					
Обозначение характерных точек границ	Координаты, м		Метод определения координат характерной точки	Средняя квадратическая погрешность положения характерной точки (Mt), м	Описание обозначения точки на местности (при наличии)
	X	Y			
1	2	3	4	5	6
212	627965.77	296608.15	Картометрический метод	1	-
213	627977.72	296645.90	Картометрический метод	1	-
214	627980.03	296653.97	Картометрический метод	1	-
215	627984.04	296666.13	Картометрический метод	1	-
216	627985.07	296669.19	Картометрический метод	1	-
217	628035.57	296653.77	Картометрический метод	1	-
218	628034.30	296649.50	Картометрический метод	1	-
219	628025.56	296620.61	Картометрический метод	1	-
220	628029.66	296619.50	Картометрический метод	1	-
221	628037.48	296599.28	Картометрический метод	1	-
210	628019.40	296548.20	Картометрический метод	1	-
222	626872.76	294809.63	Картометрический метод	1	-
223	626933.36	294898.15	Картометрический метод	1	-
224	626966.28	294944.55	Картометрический метод	1	-
225	626974.07	294954.92	Картометрический метод	1	-
226	626974.10	294994.20	Картометрический метод	1	-
227	626978.42	295099.71	Картометрический метод	1	-
228	626971.73	295120.72	Картометрический метод	1	-
229	626974.44	295149.81	Картометрический метод	1	-
230	626980.77	295208.25	Картометрический метод	1	-
231	626978.18	295239.92	Картометрический метод	1	-
232	626920.31	295275.73	Картометрический метод	1	-
233	626818.37	295335.66	Картометрический метод	1	-
234	626804.89	295345.89	Картометрический метод	1	-
235	626806.78	295333.82	Картометрический метод	1	-

2. Сведения о характерных точках границ объекта					
Обозначение характерных точек границ	Координаты, м		Метод определения координат характерной точки	Средняя квадратическая погрешность положения характерной точки (M _t), м	Описание обозначения точки на местности (при наличии)
	X	Y			
1	2	3	4	5	6
236	626809.40	295316.60	Картометрический метод	1	-
237	626836.28	295122.06	Картометрический метод	1	-
238	626846.22	295041.66	Картометрический метод	1	-
222	626872.76	294809.63	Картометрический метод	1	-
239	626560.13	323288.55	Картометрический метод	1	-
240	626600.94	323373.28	Картометрический метод	1	-
241	626588.71	323396.10	Картометрический метод	1	-
242	626570.73	323413.24	Картометрический метод	1	-
243	626565.25	323419.35	Картометрический метод	1	-
244	626517.18	323340.02	Картометрический метод	1	-
239	626560.13	323288.55	Картометрический метод	1	-
245	629547.29	322021.45	Картометрический метод	1	-
246	629534.64	322074.89	Картометрический метод	1	-
247	629473.31	322060.37	Картометрический метод	1	-
248	629485.26	322011.07	Картометрический метод	1	-
245	629547.29	322021.45	Картометрический метод	1	-
249	634949.52	322871.76	Картометрический метод	1	-
250	634964.57	322958.36	Картометрический метод	1	-
251	634967.55	322956.53	Картометрический метод	1	-
252	634964.65	322963.25	Картометрический метод	1	-
253	634964.70	322960.70	Картометрический метод	1	-
254	634901.50	322973.97	Картометрический метод	1	-
255	634882.58	322885.37	Картометрический метод	1	-
249	634949.52	322871.76	Картометрический метод	1	-
256	627590.39	295660.02	Картометрический метод	1	-

2. Сведения о характерных точках границ объекта					
Обозначение характерных точек границ	Координаты, м		Метод определения координат характерной точки	Средняя квадратическая погрешность положения характерной точки (Mt), м	Описание обозначения точки на местности (при наличии)
	X	Y			
1	2	3	4	5	6
257	627623.27	295770.06	Картометрический метод	1	-
258	627634.02	295765.20	Картометрический метод	1	-
259	627668.18	295752.23	Картометрический метод	1	-
260	627685.62	295808.13	Картометрический метод	1	-
261	627752.08	295785.15	Картометрический метод	1	-
262	627743.83	295760.47	Картометрический метод	1	-
263	627743.05	295760.74	Картометрический метод	1	-
264	627736.88	295742.13	Картометрический метод	1	-
265	627738.75	295741.51	Картометрический метод	1	-
266	627755.97	295737.94	Картометрический метод	1	-
267	627789.02	295725.85	Картометрический метод	1	-
268	627792.68	295724.74	Картометрический метод	1	-
269	627777.76	295677.70	Картометрический метод	1	-
270	627773.66	295679.22	Картометрический метод	1	-
271	627725.51	295695.20	Картометрический метод	1	-
272	627711.53	295699.90	Картометрический метод	1	-
273	627701.45	295703.66	Картометрический метод	1	-
274	627686.49	295666.01	Картометрический метод	1	-
275	627684.11	295660.46	Картометрический метод	1	-
276	627672.73	295633.88	Картометрический метод	1	-
277	627672.72	295633.81	Картометрический метод	1	-
256	627590.39	295660.02	Картометрический метод	1	-
278	626745.84	295504.87	Картометрический метод	1	-
279	626752.51	295491.42	Картометрический метод	1	-
280	626762.59	295496.34	Картометрический метод	1	-

2. Сведения о характерных точках границ объекта					
Обозначение характерных точек границ	Координаты, м		Метод определения координат характерной точки	Средняя квадратическая погрешность положения характерной точки (M _t), м	Описание обозначения точки на местности (при наличии)
	X	Y			
1	2	3	4	5	6
281	626864.66	295546.52	Картометрический метод	1	-
282	626913.14	295447.74	Картометрический метод	1	-
283	626811.07	295397.64	Картометрический метод	1	-
284	626801.00	295392.64	Картометрический метод	1	-
285	626785.67	295384.96	Картометрический метод	1	-
286	626730.43	295497.33	Картометрический метод	1	-
278	626745.84	295504.87	Картометрический метод	1	-
287	626433.71	296209.16	Картометрический метод	1	-
288	626481.14	296209.91	Картометрический метод	1	-
289	626486.13	296209.99	Картометрический метод	1	-
290	626486.24	296209.99	Картометрический метод	1	-
291	626488.26	296210.10	Картометрический метод	1	-
292	626500.60	296210.59	Картометрический метод	1	-
293	626520.10	296211.35	Картометрический метод	1	-
294	626529.67	296211.71	Картометрический метод	1	-
295	626530.37	296204.21	Картометрический метод	1	-
296	626531.29	296195.10	Картометрический метод	1	-
297	626496.43	296158.69	Картометрический метод	1	-
298	626493.83	296142.91	Картометрический метод	1	-
299	626497.36	296127.42	Картометрический метод	1	-
300	626508.28	296082.69	Картометрический метод	1	-
301	626508.49	296081.87	Картометрический метод	1	-
302	626511.44	296074.48	Картометрический метод	1	-
303	626450.44	296155.26	Картометрический метод	1	-
304	626434.94	296198.44	Картометрический метод	1	-

2. Сведения о характерных точках границ объекта					
Обозначение характерных точек границ	Координаты, м		Метод определения координат характерной точки	Средняя квадратическая погрешность положения характерной точки (M _t), м	Описание обозначения точки на местности (при наличии)
	X	Y			
1	2	3	4	5	6
287	626433.71	296209.16	Картометрический метод	1	-
305	625866.51	296147.81	Картометрический метод	1	-
306	626061.67	296142.31	Картометрический метод	1	-
307	626083.08	296146.46	Картометрический метод	1	-
308	626085.26	296131.24	Картометрический метод	1	-
309	626086.29	296122.27	Картометрический метод	1	-
310	626196.96	296149.18	Картометрический метод	1	-
311	626241.46	296147.81	Картометрический метод	1	-
312	626279.41	296147.39	Картометрический метод	1	-
313	626275.29	296088.59	Картометрический метод	1	-
314	626274.78	296082.57	Картометрический метод	1	-
315	626270.44	296024.64	Картометрический метод	1	-
316	626261.21	296025.27	Картометрический метод	1	-
317	626252.99	296026.01	Картометрический метод	1	-
318	626244.53	296026.76	Картометрический метод	1	-
319	626210.81	296027.49	Картометрический метод	1	-
320	626210.40	296006.28	Картометрический метод	1	-
321	626210.03	295992.70	Картометрический метод	1	-
322	626242.97	295991.10	Картометрический метод	1	-
323	626261.10	295990.27	Картометрический метод	1	-
324	626267.77	295989.80	Картометрический метод	1	-
325	626264.47	295947.32	Картометрический метод	1	-
326	626264.47	295946.99	Картометрический метод	1	-
327	626265.17	295938.15	Картометрический метод	1	-
328	626269.73	295938.57	Картометрический метод	1	-

2. Сведения о характерных точках границ объекта					
Обозначение характерных точек границ	Координаты, м		Метод определения координат характерной точки	Средняя квадратическая погрешность положения характерной точки (Mt), м	Описание обозначения точки на местности (при наличии)
	X	Y			
1	2	3	4	5	6
329	626271.62	295950.62	Картометрический метод	1	-
330	626272.45	295956.09	Картометрический метод	1	-
331	626274.83	295983.77	Картометрический метод	1	-
332	626285.65	296112.05	Картометрический метод	1	-
333	626287.31	296112.58	Картометрический метод	1	-
334	626332.95	296123.64	Картометрический метод	1	-
335	626335.66	296116.81	Картометрический метод	1	-
336	626341.80	296118.81	Картометрический метод	1	-
337	626395.96	295987.43	Картометрический метод	1	-
338	626407.12	295956.07	Картометрический метод	1	-
339	626385.67	295945.83	Картометрический метод	1	-
340	626368.21	295971.91	Картометрический метод	1	-
341	626293.74	295946.85	Картометрический метод	1	-
342	626293.85	295946.32	Картометрический метод	1	-
343	626298.76	295935.42	Картометрический метод	1	-
344	626303.90	295938.78	Картометрический метод	1	-
345	626317.11	295911.81	Картометрический метод	1	-
346	626311.18	295908.73	Картометрический метод	1	-
347	626320.35	295890.43	Картометрический метод	1	-
348	626362.90	295905.49	Картометрический метод	1	-
349	626392.34	295922.55	Картометрический метод	1	-
350	626405.91	295899.26	Картометрический метод	1	-
351	626435.31	295864.43	Картометрический метод	1	-
352	626522.05	295823.12	Картометрический метод	1	-
353	626505.96	295793.08	Картометрический метод	1	-

2. Сведения о характерных точках границ объекта					
Обозначение характерных точек границ	Координаты, м		Метод определения координат характерной точки	Средняя квадратическая погрешность положения характерной точки (M _t), м	Описание обозначения точки на местности (при наличии)
	X	Y			
1	2	3	4	5	6
354	626494.52	295771.77	Картометрический метод	1	-
355	626482.89	295777.44	Картометрический метод	1	-
356	626453.84	295731.39	Картометрический метод	1	-
357	626398.86	295637.41	Картометрический метод	1	-
358	626351.52	295668.91	Картометрический метод	1	-
359	626278.99	295649.12	Картометрический метод	1	-
360	626271.07	295646.65	Картометрический метод	1	-
361	626265.91	295655.20	Картометрический метод	1	-
362	626257.61	295671.62	Картометрический метод	1	-
363	626248.00	295667.49	Картометрический метод	1	-
364	626229.95	295712.17	Картометрический метод	1	-
365	626214.22	295766.35	Картометрический метод	1	-
366	626205.07	295820.85	Картометрический метод	1	-
367	626204.69	295876.01	Картометрический метод	1	-
368	626207.67	295884.55	Картометрический метод	1	-
369	626197.83	295891.74	Картометрический метод	1	-
370	626148.27	295911.08	Картометрический метод	1	-
371	626140.47	295921.80	Картометрический метод	1	-
372	626126.86	295942.95	Картометрический метод	1	-
373	626125.52	295942.09	Картометрический метод	1	-
374	626115.43	295957.85	Картометрический метод	1	-
375	626095.72	296003.64	Картометрический метод	1	-
376	626079.64	296020.78	Картометрический метод	1	-
377	626063.87	296012.63	Картометрический метод	1	-
378	625968.02	295963.01	Картометрический метод	1	-

2. Сведения о характерных точках границ объекта					
Обозначение характерных точек границ	Координаты, м		Метод определения координат характерной точки	Средняя квадратическая погрешность положения характерной точки (Mt), м	Описание обозначения точки на местности (при наличии)
	X	Y			
1	2	3	4	5	6
379	625880.72	296121.90	Картометрический метод	1	-
380	625874.05	296133.94	Картометрический метод	1	-
305	625866.51	296147.81	Картометрический метод	1	-
381	626254.72	295553.30	Картометрический метод	1	-
382	626270.73	295588.08	Картометрический метод	1	-
383	626291.63	295595.45	Картометрический метод	1	-
384	626296.74	295596.22	Картометрический метод	1	-
385	626293.90	295578.36	Картометрический метод	1	-
386	626292.25	295578.65	Картометрический метод	1	-
387	626291.77	295576.11	Картометрический метод	1	-
388	626293.44	295575.77	Картометрический метод	1	-
389	626289.06	295548.49	Картометрический метод	1	-
390	626281.83	295549.50	Картометрический метод	1	-
391	626266.16	295551.71	Картометрический метод	1	-
381	626254.72	295553.30	Картометрический метод	1	-
392	627462.51	296183.14	Картометрический метод	1	-
393	627457.34	296166.47	Картометрический метод	1	-
394	627467.34	296163.35	Картометрический метод	1	-
395	627462.60	296146.26	Картометрический метод	1	-
396	627418.55	296159.47	Картометрический метод	1	-
397	627413.01	296140.18	Картометрический метод	1	-
398	627378.17	296150.83	Картометрический метод	1	-
399	627374.62	296152.06	Картометрический метод	1	-
400	627392.71	296205.57	Картометрический метод	1	-
401	627462.29	296183.20	Картометрический метод	1	-

2. Сведения о характерных точках границ объекта					
Обозначение характерных точек границ	Координаты, м		Метод определения координат характерной точки	Средняя квадратическая погрешность положения характерной точки (Mt), м	Описание обозначения точки на местности (при наличии)
	X	Y			
1	2	3	4	5	6
392	627462.51	296183.14	Картометрический метод	1	-
402	628917.49	295950.93	Картометрический метод	1	-
403	628935.80	295944.12	Картометрический метод	1	-
404	628934.42	295940.39	Картометрический метод	1	-
405	628935.95	295937.18	Картометрический метод	1	-
406	628944.16	295934.09	Картометрический метод	1	-
407	628934.44	295907.89	Картометрический метод	1	-
408	628945.09	295903.90	Картометрический метод	1	-
409	628941.09	295892.97	Картометрический метод	1	-
410	628944.08	295891.74	Картометрический метод	1	-
411	628938.69	295875.13	Картометрический метод	1	-
412	628932.66	295860.73	Картометрический метод	1	-
413	628927.83	295844.85	Картометрический метод	1	-
414	628926.79	295840.25	Картометрический метод	1	-
415	628882.67	295847.09	Картометрический метод	1	-
416	628884.74	295854.63	Картометрический метод	1	-
417	628895.23	295892.67	Картометрический метод	1	-
418	628900.47	295905.80	Картометрический метод	1	-
402	628917.49	295950.93	Картометрический метод	1	-
419	627169.59	296576.47	Картометрический метод	1	-
420	627205.81	296592.91	Картометрический метод	1	-
421	627222.24	296600.25	Картометрический метод	1	-
422	627221.36	296601.46	Картометрический метод	1	-
423	627228.04	296612.77	Картометрический метод	1	-
424	627238.30	296613.94	Картометрический метод	1	-

2. Сведения о характерных точках границ объекта					
Обозначение характерных точек границ	Координаты, м		Метод определения координат характерной точки	Средняя квадратическая погрешность положения характерной точки (M _t), м	Описание обозначения точки на местности (при наличии)
	X	Y			
1	2	3	4	5	6
425	627238.31	296616.42	Картометрический метод	1	-
426	627249.04	296620.85	Картометрический метод	1	-
427	627250.64	296626.06	Картометрический метод	1	-
428	627268.96	296620.67	Картометрический метод	1	-
429	627273.08	296619.89	Картометрический метод	1	-
430	627240.36	296518.01	Картометрический метод	1	-
431	627174.78	296537.39	Картометрический метод	1	-
432	627178.47	296550.33	Картометрический метод	1	-
433	627175.02	296551.30	Картометрический метод	1	-
419	627169.59	296576.47	Картометрический метод	1	-
434	626608.20	295929.52	Картометрический метод	1	-
435	626640.88	295947.00	Картометрический метод	1	-
436	626640.33	295948.41	Картометрический метод	1	-
437	626670.16	295960.18	Картометрический метод	1	-
438	626712.92	295973.50	Картометрический метод	1	-
439	626714.70	295974.01	Картометрический метод	1	-
440	626749.49	295888.35	Картометрический метод	1	-
441	626745.69	295886.70	Картометрический метод	1	-
442	626654.95	295848.42	Картометрический метод	1	-
443	626655.93	295846.13	Картометрический метод	1	-
444	626644.10	295841.89	Картометрический метод	1	-
434	626608.20	295929.52	Картометрический метод	1	-
445	627007.52	295728.81	Картометрический метод	1	-
446	627067.70	295760.56	Картометрический метод	1	-
447	627068.14	295760.83	Картометрический метод	1	-

2. Сведения о характерных точках границ объекта					
Обозначение характерных точек границ	Координаты, м		Метод определения координат характерной точки	Средняя квадратическая погрешность положения характерной точки (M _t), м	Описание обозначения точки на местности (при наличии)
	X	Y			
1	2	3	4	5	6
448	627076.44	295743.54	Картометрический метод	1	-
449	627081.36	295733.86	Картометрический метод	1	-
450	627081.02	295733.66	Картометрический метод	1	-
451	627052.06	295718.22	Картометрический метод	1	-
452	627020.84	295702.05	Картометрический метод	1	-
445	627007.52	295728.81	Картометрический метод	1	-
465	627817.02	296807.86	Картометрический метод	1	-
466	627820.94	296810.56	Картометрический метод	1	-
467	627823.42	296812.88	Картометрический метод	1	-
468	627833.18	296820.54	Картометрический метод	1	-
469	627833.98	296822.94	Картометрический метод	1	-
470	627835.05	296828.49	Картометрический метод	1	-
471	627836.47	296838.51	Картометрический метод	1	-
472	627837.07	296843.12	Картометрический метод	1	-
473	627836.68	296849.02	Картометрический метод	1	-
474	627836.27	296851.63	Картометрический метод	1	-
475	627837.17	296853.10	Картометрический метод	1	-
476	627841.02	296858.94	Картометрический метод	1	-
477	627845.41	296865.46	Картометрический метод	1	-
478	627852.07	296863.65	Картометрический метод	1	-
479	627852.53	296865.26	Картометрический метод	1	-
480	627894.94	296853.87	Картометрический метод	1	-
481	627894.47	296851.80	Картометрический метод	1	-
482	627890.31	296835.65	Картометрический метод	1	-
483	627886.71	296820.89	Картометрический метод	1	-

2. Сведения о характерных точках границ объекта					
Обозначение характерных точек границ	Координаты, м		Метод определения координат характерной точки	Средняя квадратическая погрешность положения характерной точки (M _t), м	Описание обозначения точки на местности (при наличии)
	X	Y			
1	2	3	4	5	6
484	627881.63	296801.22	Картометрический метод	1	-
485	627866.86	296804.96	Картометрический метод	1	-
486	627860.19	296806.44	Картометрический метод	1	-
487	627841.65	296810.56	Картометрический метод	1	-
488	627830.89	296813.47	Картометрический метод	1	-
489	627823.33	296804.59	Картометрический метод	1	-
490	627820.20	296801.60	Картометрический метод	1	-
465	627817.02	296807.86	Картометрический метод	1	-
491	627696.87	296411.08	Картометрический метод	1	-
492	627728.24	296501.45	Картометрический метод	1	-
493	627684.10	296517.79	Картометрический метод	1	-
494	627652.70	296423.96	Картометрический метод	1	-
491	627696.87	296411.08	Картометрический метод	1	-
495	629524.21	315999.22	Картометрический метод	1	-
496	629545.71	316000.79	Картометрический метод	1	-
497	629612.46	316014.25	Картометрический метод	1	-
498	629639.78	316018.30	Картометрический метод	1	-
499	629652.15	316018.25	Картометрический метод	1	-
500	629655.02	316017.22	Картометрический метод	1	-
501	629661.23	316015.99	Картометрический метод	1	-
502	629662.43	316005.67	Картометрический метод	1	-
503	629664.85	315979.68	Картометрический метод	1	-
504	629664.97	315979.36	Картометрический метод	1	-
505	629664.96	315979.02	Картометрический метод	1	-
506	629667.03	315967.68	Картометрический метод	1	-

2. Сведения о характерных точках границ объекта					
Обозначение характерных точек границ	Координаты, м		Метод определения координат характерной точки	Средняя квадратическая погрешность положения характерной точки (Mt), м	Описание обозначения точки на местности (при наличии)
	X	Y			
1	2	3	4	5	6
507	629668.17	315962.25	Картометрический метод	1	-
508	629666.50	315962.07	Картометрический метод	1	-
509	629526.90	315959.91	Картометрический метод	1	-
495	629524.21	315999.22	Картометрический метод	1	-
510	610668.16	310362.19	Картометрический метод	1	-
511	610549.02	310402.91	Картометрический метод	1	-
512	610518.04	310283.76	Картометрический метод	1	-
513	610640.02	310247.91	Картометрический метод	1	-
510	610668.16	310362.19	Картометрический метод	1	-
524	625484.62	294529.63	Картометрический метод	1	-
525	625465.12	294586.65	Картометрический метод	1	-
526	625321.74	294534.49	Картометрический метод	1	-
527	625342.46	294477.45	Картометрический метод	1	-
528	625414.61	294503.56	Картометрический метод	1	-
529	625438.06	294512.11	Картометрический метод	1	-
524	625484.62	294529.63	Картометрический метод	1	-
530	627248.03	296240.07	Картометрический метод	1	-
531	627244.02	296228.15	Картометрический метод	1	-
532	627226.05	296233.13	Картометрический метод	1	-
533	627214.53	296194.56	Картометрический метод	1	-
534	627214.42	296194.30	Картометрический метод	1	-
535	627229.52	296189.93	Картометрический метод	1	-
536	627226.87	296181.12	Картометрический метод	1	-
537	627204.02	296187.91	Картометрический метод	1	-
538	627160.30	296202.30	Картометрический метод	1	-

2. Сведения о характерных точках границ объекта					
Обозначение характерных точек границ	Координаты, м		Метод определения координат характерной точки	Средняя квадратическая погрешность положения характерной точки (M _t), м	Описание обозначения точки на местности (при наличии)
	X	Y			
1	2	3	4	5	6
539	627156.52	296203.55	Картометрический метод	1	-
540	627145.52	296170.25	Картометрический метод	1	-
541	627149.40	296169.01	Картометрический метод	1	-
542	627164.60	296164.06	Картометрический метод	1	-
543	627172.31	296166.79	Картометрический метод	1	-
544	627194.61	296159.41	Картометрический метод	1	-
545	627196.21	296164.35	Картометрический метод	1	-
546	627220.10	296158.70	Картометрический метод	1	-
548	627245.28	296151.36	Картометрический метод	1	-
549	627262.58	296145.57	Картометрический метод	1	-
550	627264.43	296151.44	Картометрический метод	1	-
551	627279.64	296146.48	Картометрический метод	1	-
552	627327.00	296130.97	Картометрический метод	1	-
553	627327.49	296122.53	Картометрический метод	1	-
554	627325.76	296117.32	Картометрический метод	1	-
555	627342.74	296111.75	Картометрический метод	1	-
556	627344.74	296111.06	Картометрический метод	1	-
557	627377.40	296210.46	Картометрический метод	1	-
558	627363.43	296214.94	Картометрический метод	1	-
559	627321.81	296227.79	Картометрический метод	1	-
560	627291.85	296237.05	Картометрический метод	1	-
561	627250.68	296249.68	Картометрический метод	1	-
530	627248.03	296240.07	Картометрический метод	1	-
562	627753.21	294048.31	Картометрический метод	1	-
563	627764.46	294051.34	Картометрический метод	1	-

2. Сведения о характерных точках границ объекта					
Обозначение характерных точек границ	Координаты, м		Метод определения координат характерной точки	Средняя квадратическая погрешность положения характерной точки (M _t), м	Описание обозначения точки на местности (при наличии)
	X	Y			
1	2	3	4	5	6
564	627765.54	294047.32	Картометрический метод	1	-
565	627766.83	294042.23	Картометрический метод	1	-
566	627758.69	294040.21	Картометрический метод	1	-
567	627755.91	294039.45	Картометрический метод	1	-
568	627771.85	293982.95	Картометрический метод	1	-
570	627772.39	293981.01	Картометрический метод	1	-
571	627772.82	293979.80	Картометрический метод	1	-
572	627798.31	293894.78	Картометрический метод	1	-
573	627799.62	293890.63	Картометрический метод	1	-
574	627721.95	293868.71	Картометрический метод	1	-
575	627680.56	294028.69	Картометрический метод	1	-
562	627753.21	294048.31	Картометрический метод	1	-
576	627548.55	293939.83	Картометрический метод	1	-
577	627568.05	293944.40	Картометрический метод	1	-
578	627592.36	293950.54	Картометрический метод	1	-
579	627614.80	293956.83	Картометрический метод	1	-
580	627615.66	293953.53	Картометрический метод	1	-
581	627620.38	293934.69	Картометрический метод	1	-
582	627629.23	293904.49	Картометрический метод	1	-
583	627631.60	293896.30	Картометрический метод	1	-
584	627624.70	293894.43	Картометрический метод	1	-
585	627608.18	293890.50	Картометрический метод	1	-
586	627586.09	293885.21	Картометрический метод	1	-
587	627562.34	293879.54	Картометрический метод	1	-
588	627546.97	293939.51	Картометрический метод	1	-

2. Сведения о характерных точках границ объекта					
Обозначение характерных точек границ	Координаты, м		Метод определения координат характерной точки	Средняя квадратическая погрешность положения характерной точки (M _t), м	Описание обозначения точки на местности (при наличии)
	X	Y			
1	2	3	4	5	6
576	627548.55	293939.83	Картометрический метод	1	-
589	636951.34	305174.02	Картометрический метод	1	-
590	636969.83	305214.62	Картометрический метод	1	-
591	637018.74	305208.92	Картометрический метод	1	-
592	637044.98	305197.46	Картометрический метод	1	-
593	637099.13	305172.32	Картометрический метод	1	-
594	637107.41	305167.28	Картометрический метод	1	-
595	637122.21	305157.43	Картометрический метод	1	-
596	637160.18	305138.44	Картометрический метод	1	-
597	637171.48	305133.68	Картометрический метод	1	-
598	637182.42	305137.70	Картометрический метод	1	-
599	637215.56	305125.03	Картометрический метод	1	-
600	637249.77	305108.60	Картометрический метод	1	-
601	637182.34	305024.23	Картометрический метод	1	-
602	637124.59	305064.57	Картометрический метод	1	-
603	637086.53	305094.13	Картометрический метод	1	-
589	636951.34	305174.02	Картометрический метод	1	-
604	636508.75	305131.43	Картометрический метод	1	-
605	636538.12	305167.90	Картометрический метод	1	-
606	636497.53	305200.49	Картометрический метод	1	-
607	636468.17	305163.97	Картометрический метод	1	-
604	636508.75	305131.43	Картометрический метод	1	-
608	626927.96	295905.38	Картометрический метод	1	-
609	626946.57	295919.80	Картометрический метод	1	-
610	626977.11	295937.03	Картометрический метод	1	-

2. Сведения о характерных точках границ объекта					
Обозначение характерных точек границ	Координаты, м		Метод определения координат характерной точки	Средняя квадратическая погрешность положения характерной точки (M _t), м	Описание обозначения точки на местности (при наличии)
	X	Y			
1	2	3	4	5	6
611	626980.93	295939.61	Картометрический метод	1	-
612	627004.61	295890.92	Картометрический метод	1	-
613	627021.10	295856.98	Картометрический метод	1	-
614	626963.73	295828.53	Картометрический метод	1	-
615	626960.32	295833.20	Картометрический метод	1	-
616	626941.12	295861.61	Картометрический метод	1	-
608	626927.96	295905.38	Картометрический метод	1	-
617	627098.76	296409.83	Картометрический метод	1	-
618	627100.64	296421.19	Картометрический метод	1	-
619	627108.97	296442.72	Картометрический метод	1	-
620	627114.02	296458.80	Картометрический метод	1	-
621	627115.98	296465.27	Картометрический метод	1	-
622	627113.09	296466.24	Картометрический метод	1	-
623	627118.50	296485.46	Картометрический метод	1	-
624	627118.85	296486.47	Картометрический метод	1	-
625	627120.72	296495.27	Картометрический метод	1	-
626	627122.58	296503.09	Картометрический метод	1	-
627	627099.83	296510.28	Картометрический метод	1	-
628	627107.37	296541.52	Картометрический метод	1	-
629	627107.48	296541.78	Картометрический метод	1	-
630	627146.98	296529.62	Картометрический метод	1	-
631	627137.12	296498.53	Картометрический метод	1	-
632	627135.16	296492.12	Картометрический метод	1	-
633	627135.27	296492.12	Картометрический метод	1	-
634	627162.78	296483.16	Картометрический метод	1	-

2. Сведения о характерных точках границ объекта					
Обозначение характерных точек границ	Координаты, м		Метод определения координат характерной точки	Средняя квадратическая погрешность положения характерной точки (M _t), м	Описание обозначения точки на местности (при наличии)
	X	Y			
1	2	3	4	5	6
635	627164.10	296481.47	Картометрический метод	1	-
636	627164.91	296473.23	Картометрический метод	1	-
637	627165.87	296469.54	Картометрический метод	1	-
638	627164.59	296463.20	Картометрический метод	1	-
639	627173.25	296459.77	Картометрический метод	1	-
640	627173.45	296458.36	Картометрический метод	1	-
641	627180.70	296448.12	Картометрический метод	1	-
642	627173.13	296425.11	Картометрический метод	1	-
643	627170.95	296419.17	Картометрический метод	1	-
644	627169.47	296415.23	Картометрический метод	1	-
645	627166.15	296406.24	Картометрический метод	1	-
646	627164.63	296398.28	Картометрический метод	1	-
647	627164.80	296392.32	Картометрический метод	1	-
648	627164.89	296390.78	Картометрический метод	1	-
649	627164.88	296389.58	Картометрический метод	1	-
650	627155.78	296392.14	Картометрический метод	1	-
651	627133.36	296398.39	Картометрический метод	1	-
617	627098.76	296409.83	Картометрический метод	1	-
652	633626.77	317861.85	Картометрический метод	1	-
653	633668.03	317897.23	Картометрический метод	1	-
654	633743.29	317851.91	Картометрический метод	1	-
655	633789.16	317809.76	Картометрический метод	1	-
656	633827.93	317762.89	Картометрический метод	1	-
657	633781.08	317742.70	Картометрический метод	1	-
658	633774.58	317763.24	Картометрический метод	1	-

2. Сведения о характерных точках границ объекта					
Обозначение характерных точек границ	Координаты, м		Метод определения координат характерной точки	Средняя квадратическая погрешность положения характерной точки (Mt), м	Описание обозначения точки на местности (при наличии)
	X	Y			
1	2	3	4	5	6
659	633767.13	317756.39	Картометрический метод	1	-
660	633761.29	317752.27	Картометрический метод	1	-
661	633761.24	317748.34	Картометрический метод	1	-
662	633759.02	317741.81	Картометрический метод	1	-
663	633756.20	317738.37	Картометрический метод	1	-
664	633753.05	317736.47	Картометрический метод	1	-
665	633752.36	317734.81	Картометрический метод	1	-
666	633748.89	317733.59	Картометрический метод	1	-
667	633747.16	317737.37	Картометрический метод	1	-
668	633743.70	317735.87	Картометрический метод	1	-
669	633742.48	317736.17	Картометрический метод	1	-
670	633734.31	317733.60	Картометрический метод	1	-
671	633727.46	317752.63	Картометрический метод	1	-
672	633731.18	317755.17	Картометрический метод	1	-
673	633731.75	317756.96	Картометрический метод	1	-
674	633731.17	317762.67	Картометрический метод	1	-
675	633737.00	317766.52	Картометрический метод	1	-
676	633744.64	317763.46	Картометрический метод	1	-
677	633751.43	317763.17	Картометрический метод	1	-
678	633758.29	317760.40	Картометрический метод	1	-
679	633765.88	317762.70	Картометрический метод	1	-
680	633770.86	317767.58	Картометрический метод	1	-
681	633706.31	317784.26	Картометрический метод	1	-
682	633631.75	317745.68	Картометрический метод	1	-
652	633626.77	317861.85	Картометрический метод	1	-

2. Сведения о характерных точках границ объекта					
Обозначение характерных точек границ	Координаты, м		Метод определения координат характерной точки	Средняя квадратическая погрешность положения характерной точки (M _t), м	Описание обозначения точки на местности (при наличии)
	X	Y			
1	2	3	4	5	6
683	628235.04	294547.97	Картометрический метод	1	-
684	628270.35	294694.84	Картометрический метод	1	-
685	628282.01	294692.05	Картометрический метод	1	-
686	628372.25	294665.32	Картометрический метод	1	-
687	628385.86	294657.04	Картометрический метод	1	-
688	628438.07	294644.57	Картометрический метод	1	-
689	628441.04	294736.13	Картометрический метод	1	-
690	628523.14	294733.43	Картометрический метод	1	-
691	628520.17	294604.86	Картометрический метод	1	-
692	628547.30	294603.42	Картометрический метод	1	-
693	628546.52	294542.93	Картометрический метод	1	-
694	628514.02	294542.83	Картометрический метод	1	-
695	628514.28	294451.37	Картометрический метод	1	-
696	628532.31	294450.88	Картометрический метод	1	-
697	628531.55	294428.86	Картометрический метод	1	-
698	628543.69	294428.56	Картометрический метод	1	-
699	628541.36	294358.59	Картометрический метод	1	-
700	628511.32	294359.47	Картометрический метод	1	-
701	628447.12	294361.27	Картометрический метод	1	-
702	628451.17	294449.15	Картометрический метод	1	-
703	628448.33	294528.59	Картометрический метод	1	-
704	628374.11	294529.48	Картометрический метод	1	-
705	628297.38	294511.52	Картометрический метод	1	-
706	628299.20	294505.28	Картометрический метод	1	-
707	628312.13	294458.81	Картометрический метод	1	-

2. Сведения о характерных точках границ объекта					
Обозначение характерных точек границ	Координаты, м		Метод определения координат характерной точки	Средняя квадратическая погрешность положения характерной точки (M _t), м	Описание обозначения точки на местности (при наличии)
	X	Y			
1	2	3	4	5	6
708	628271.28	294446.60	Картометрический метод	1	-
709	628263.14	294444.26	Картометрический метод	1	-
710	628242.79	294519.87	Картометрический метод	1	-
711	628242.69	294520.19	Картометрический метод	1	-
712	628242.58	294520.86	Картометрический метод	1	-
683	628235.04	294547.97	Картометрический метод	1	-
713	627651.64	294139.50	Картометрический метод	1	-
714	627723.17	294158.72	Картометрический метод	1	-
715	627724.02	294155.89	Картометрический метод	1	-
716	627732.75	294124.10	Картометрический метод	1	-
717	627738.57	294103.17	Картометрический метод	1	-
719	627746.75	294073.59	Картометрический метод	1	-
720	627754.46	294075.65	Картометрический метод	1	-
721	627755.10	294073.51	Картометрический метод	1	-
722	627756.07	294069.81	Картометрический метод	1	-
723	627743.35	294066.33	Картометрический метод	1	-
724	627675.51	294048.01	Картометрический метод	1	-
713	627651.64	294139.50	Картометрический метод	1	-
725	628293.98	293621.08	Картометрический метод	1	-
726	628376.31	293642.55	Картометрический метод	1	-
727	628407.19	293536.96	Картометрический метод	1	-
728	628330.43	293517.25	Картометрический метод	1	-
729	628325.86	293515.89	Картометрический метод	1	-
730	628320.66	293518.82	Картометрический метод	1	-
731	628320.44	293519.35	Картометрический метод	1	-

2. Сведения о характерных точках границ объекта					
Обозначение характерных точек границ	Координаты, м		Метод определения координат характерной точки	Средняя квадратическая погрешность положения характерной точки (Mt), м	Описание обозначения точки на местности (при наличии)
	X	Y			
1	2	3	4	5	6
725	628293.98	293621.08	Картометрический метод	1	-
732	627310.88	294178.57	Картометрический метод	1	-
733	627340.90	294186.32	Картометрический метод	1	-
734	627466.28	294218.09	Картометрический метод	1	-
735	627468.09	294209.71	Картометрический метод	1	-
736	627481.62	294143.00	Картометрический метод	1	-
737	627479.71	294142.49	Картометрический метод	1	-
738	627487.89	294111.55	Картометрический метод	1	-
739	627488.21	294110.02	Картометрический метод	1	-
740	627366.49	294076.68	Картометрический метод	1	-
741	627365.14	294076.02	Картометрический метод	1	-
742	627339.81	294069.03	Картометрический метод	1	-
743	627338.95	294072.24	Картометрический метод	1	-
744	627311.30	294177.03	Картометрический метод	1	-
732	627310.88	294178.57	Картометрический метод	1	-
745	623965.11	297821.99	Картометрический метод	1	-
746	623972.19	297818.11	Картометрический метод	1	-
747	623986.58	297844.41	Картометрический метод	1	-
748	623979.61	297848.31	Картометрический метод	1	-
745	623965.11	297821.99	Картометрический метод	1	-
749	626833.16	293663.53	Картометрический метод	1	-
750	626946.07	293694.10	Картометрический метод	1	-
751	626960.19	293716.99	Картометрический метод	1	-
752	626980.05	293722.63	Картометрический метод	1	-
753	626980.69	293720.28	Картометрический метод	1	-

2. Сведения о характерных точках границ объекта					
Обозначение характерных точек границ	Координаты, м		Метод определения координат характерной точки	Средняя квадратическая погрешность положения характерной точки (M _t), м	Описание обозначения точки на местности (при наличии)
	X	Y			
1	2	3	4	5	6
754	626989.40	293722.56	Картометрический метод	1	-
755	627078.09	293745.70	Картометрический метод	1	-
756	627107.26	293636.75	Картометрический метод	1	-
757	627018.01	293612.93	Картометрический метод	1	-
758	627008.87	293610.35	Картометрический метод	1	-
759	627015.84	293582.97	Картометрический метод	1	-
760	626935.93	293558.86	Картометрический метод	1	-
761	626943.81	293530.48	Картометрический метод	1	-
762	626875.30	293510.82	Картометрический метод	1	-
749	626833.16	293663.53	Картометрический метод	1	-
763	623981.39	297522.47	Картометрический метод	1	-
764	624011.69	297581.39	Картометрический метод	1	-
765	624083.44	297544.52	Картометрический метод	1	-
766	624097.18	297537.60	Картометрический метод	1	-
767	624067.31	297477.90	Картометрический метод	1	-
768	624053.15	297485.62	Картометрический метод	1	-
763	623981.39	297522.47	Картометрический метод	1	-
769	640767.70	319089.45	Картометрический метод	1	-
770	640814.03	319184.01	Картометрический метод	1	-
771	640760.45	319235.57	Картометрический метод	1	-
772	640679.81	319093.57	Картометрический метод	1	-
769	640767.70	319089.45	Картометрический метод	1	-
773	623811.14	297918.02	Картометрический метод	1	-
774	623824.19	297943.34	Картометрический метод	1	-
775	623825.44	297945.80	Картометрический метод	1	-

2. Сведения о характерных точках границ объекта					
Обозначение характерных точек границ	Координаты, м		Метод определения координат характерной точки	Средняя квадратическая погрешность положения характерной точки (Mt), м	Описание обозначения точки на местности (при наличии)
	X	Y			
1	2	3	4	5	6
776	623918.05	297902.82	Картометрический метод	1	-
777	623900.86	297874.66	Картометрический метод	1	-
778	623878.35	297884.20	Картометрический метод	1	-
779	623870.05	297888.58	Картометрический метод	1	-
780	623868.92	297886.44	Картометрический метод	1	-
781	623860.95	297890.67	Картометрический метод	1	-
782	623862.08	297892.81	Картометрический метод	1	-
783	623853.12	297897.51	Картометрический метод	1	-
784	623840.39	297872.32	Картометрический метод	1	-
785	623823.67	297880.12	Картометрический метод	1	-
786	623821.90	297880.81	Картометрический метод	1	-
787	623835.17	297905.66	Картометрический метод	1	-
773	623811.14	297918.02	Картометрический метод	1	-
788	627077.15	293826.35	Картометрический метод	1	-
789	627079.21	293819.10	Картометрический метод	1	-
790	627062.24	293814.51	Картометрический метод	1	-
791	627060.53	293822.03	Картометрический метод	1	-
788	627077.15	293826.35	Картометрический метод	1	-
792	628470.37	292198.97	Картометрический метод	1	-
793	628614.07	292226.41	Картометрический метод	1	-
794	628641.65	292121.74	Картометрический метод	1	-
795	628500.55	292085.71	Картометрический метод	1	-
792	628470.37	292198.97	Картометрический метод	1	-
796	627186.88	295570.90	Картометрический метод	1	-
797	627197.42	295603.39	Картометрический метод	1	-

2. Сведения о характерных точках границ объекта					
Обозначение характерных точек границ	Координаты, м		Метод определения координат характерной точки	Средняя квадратическая погрешность положения характерной точки (Mt), м	Описание обозначения точки на местности (при наличии)
	X	Y			
1	2	3	4	5	6
798	627207.19	295601.03	Картометрический метод	1	-
799	627227.74	295596.22	Картометрический метод	1	-
800	627254.49	295612.03	Картометрический метод	1	-
801	627261.45	295618.10	Картометрический метод	1	-
802	627275.07	295633.83	Картометрический метод	1	-
803	627283.53	295669.83	Картометрический метод	1	-
804	627302.40	295665.36	Картометрический метод	1	-
805	627307.24	295670.87	Картометрический метод	1	-
806	627339.15	295666.02	Картометрический метод	1	-
807	627361.01	295659.18	Картометрический метод	1	-
808	627360.64	295656.11	Картометрический метод	1	-
809	627369.96	295653.01	Картометрический метод	1	-
810	627365.05	295604.68	Картометрический метод	1	-
811	627334.40	295612.00	Картометрический метод	1	-
812	627320.14	295610.59	Картометрический метод	1	-
813	627332.59	295584.78	Картометрический метод	1	-
814	627331.22	295582.24	Картометрический метод	1	-
815	627323.17	295577.91	Картометрический метод	1	-
816	627325.35	295573.40	Картометрический метод	1	-
817	627316.30	295568.67	Картометрический метод	1	-
818	627308.57	295564.47	Картометрический метод	1	-
819	627311.91	295553.38	Картометрический метод	1	-
820	627315.60	295541.24	Картометрический метод	1	-
821	627314.10	295535.22	Картометрический метод	1	-
822	627318.99	295524.33	Картометрический метод	1	-

2. Сведения о характерных точках границ объекта					
Обозначение характерных точек границ	Координаты, м		Метод определения координат характерной точки	Средняя квадратическая погрешность положения характерной точки (M _t), м	Описание обозначения точки на местности (при наличии)
	X	Y			
1	2	3	4	5	6
823	627313.40	295521.39	Картометрический метод	1	-
824	627292.03	295510.15	Картометрический метод	1	-
825	627290.82	295512.09	Картометрический метод	1	-
826	627287.00	295519.03	Картометрический метод	1	-
827	627280.96	295515.67	Картометрический метод	1	-
828	627230.38	295487.64	Картометрический метод	1	-
829	627229.83	295487.43	Картометрический метод	1	-
796	627186.88	295570.90	Картометрический метод	1	-
830	628084.47	293834.96	Картометрический метод	1	-
831	628077.83	293862.92	Картометрический метод	1	-
832	628072.47	293861.64	Картометрический метод	1	-
833	628051.61	293856.34	Картометрический метод	1	-
834	628039.00	293853.11	Картометрический метод	1	-
835	628055.28	293796.02	Картометрический метод	1	-
836	628074.03	293727.19	Картометрический метод	1	-
837	628078.55	293710.50	Картометрический метод	1	-
838	628088.34	293674.35	Картометрический метод	1	-
839	628093.92	293675.63	Картометрический метод	1	-
840	628110.10	293679.51	Картометрический метод	1	-
841	628115.91	293680.98	Картометрический метод	1	-
842	628113.75	293689.70	Картометрический метод	1	-
843	628109.12	293706.60	Картометрический метод	1	-
844	628259.22	293751.55	Картометрический метод	1	-
845	628223.03	293871.83	Картометрический метод	1	-
846	628218.81	293870.81	Картометрический метод	1	-

2. Сведения о характерных точках границ объекта					
Обозначение характерных точек границ	Координаты, м		Метод определения координат характерной точки	Средняя квадратическая погрешность положения характерной точки (M _t), м	Описание обозначения точки на местности (при наличии)
	X	Y			
1	2	3	4	5	6
847	628167.59	293856.95	Картометрический метод	1	-
848	628167.48	293857.48	Картометрический метод	1	-
849	628155.88	293854.18	Картометрический метод	1	-
850	628133.23	293848.43	Картометрический метод	1	-
830	628084.47	293834.96	Картометрический метод	1	-
851	628579.08	294014.58	Картометрический метод	1	-
852	628580.48	294084.57	Картометрический метод	1	-
853	628608.67	294084.20	Картометрический метод	1	-
854	628652.46	294083.80	Картометрический метод	1	-
855	628652.62	294069.92	Картометрический метод	1	-
856	628774.62	294068.43	Картометрический метод	1	-
857	628796.60	294057.89	Картометрический метод	1	-
858	628796.21	293926.50	Картометрический метод	1	-
859	628784.77	293926.66	Картометрический метод	1	-
860	628738.85	293927.34	Картометрический метод	1	-
861	628692.22	293926.84	Картометрический метод	1	-
862	628691.95	293897.02	Картометрический метод	1	-
863	628690.71	293808.84	Картометрический метод	1	-
864	628619.87	293763.68	Картометрический метод	1	-
865	628607.41	293758.08	Картометрический метод	1	-
866	628605.79	293898.33	Картометрический метод	1	-
867	628605.50	293926.55	Картометрический метод	1	-
868	628578.70	293927.79	Картометрический метод	1	-
851	628579.08	294014.58	Картометрический метод	1	-
869	628210.19	294638.86	Картометрический метод	1	-

2. Сведения о характерных точках границ объекта					
Обозначение характерных точек границ	Координаты, м		Метод определения координат характерной точки	Средняя квадратическая погрешность положения характерной точки (M _t), м	Описание обозначения точки на местности (при наличии)
	X	Y			
1	2	3	4	5	6
870	628212.18	294638.30	Картометрический метод	1	-
871	628220.39	294636.08	Картометрический метод	1	-
872	628222.01	294642.77	Картометрический метод	1	-
873	628245.22	294637.92	Картометрический метод	1	-
874	628246.00	294637.78	Картометрический метод	1	-
875	628234.76	294589.24	Картометрический метод	1	-
876	628233.61	294585.31	Картометрический метод	1	-
877	628229.12	294569.76	Картометрический метод	1	-
869	628210.19	294638.86	Картометрический метод	1	-
878	622626.27	293304.25	Картометрический метод	1	-
879	622661.69	293381.50	Картометрический метод	1	-
880	622760.89	293348.19	Картометрический метод	1	-
881	622780.85	293315.06	Картометрический метод	1	-
882	622782.81	293310.15	Картометрический метод	1	-
883	622780.89	293307.16	Картометрический метод	1	-
884	622745.72	293258.03	Картометрический метод	1	-
885	622739.51	293260.30	Картометрический метод	1	-
878	622626.27	293304.25	Картометрический метод	1	-
886	629426.94	299241.04	Картометрический метод	1	-
887	629428.21	299244.87	Картометрический метод	1	-
888	629428.70	299245.87	Картометрический метод	1	-
889	629502.21	299353.08	Картометрический метод	1	-
890	629547.51	299454.08	Картометрический метод	1	-
891	629540.79	299457.61	Картометрический метод	1	-
892	629509.77	299466.56	Картометрический метод	1	-

2. Сведения о характерных точках границ объекта					
Обозначение характерных точек границ	Координаты, м		Метод определения координат характерной точки	Средняя квадратическая погрешность положения характерной точки (M _t), м	Описание обозначения точки на местности (при наличии)
	X	Y			
1	2	3	4	5	6
893	629489.85	299470.18	Картометрический метод	1	-
894	629435.06	299471.80	Картометрический метод	1	-
895	629398.33	299470.22	Картометрический метод	1	-
896	629281.56	299454.03	Картометрический метод	1	-
897	629277.96	299432.92	Картометрический метод	1	-
898	629309.98	299337.07	Картометрический метод	1	-
899	629327.97	299322.74	Картометрический метод	1	-
900	629333.62	299313.75	Картометрический метод	1	-
901	629333.31	299293.50	Картометрический метод	1	-
902	629347.60	299261.82	Картометрический метод	1	-
886	629426.94	299241.04	Картометрический метод	1	-
903	635295.45	316749.30	Картометрический метод	1	-
904	635318.82	316750.46	Картометрический метод	1	-
905	635339.69	316751.92	Картометрический метод	1	-
906	635353.13	316754.72	Картометрический метод	1	-
907	635381.28	316768.50	Картометрический метод	1	-
908	635383.66	316773.08	Картометрический метод	1	-
909	635406.33	316782.78	Картометрический метод	1	-
910	635400.60	316835.04	Картометрический метод	1	-
911	635442.50	316844.20	Картометрический метод	1	-
912	635457.90	316860.81	Картометрический метод	1	-
913	635464.32	316895.94	Картометрический метод	1	-
914	635423.76	316918.35	Картометрический метод	1	-
915	635387.43	316928.53	Картометрический метод	1	-
916	635343.42	316935.87	Картометрический метод	1	-

2. Сведения о характерных точках границ объекта					
Обозначение характерных точек границ	Координаты, м		Метод определения координат характерной точки	Средняя квадратическая погрешность положения характерной точки (Mt), м	Описание обозначения точки на местности (при наличии)
	X	Y			
1	2	3	4	5	6
917	635329.91	316938.12	Картометрический метод	1	-
918	635310.62	316843.68	Картометрический метод	1	-
919	635295.14	316767.89	Картометрический метод	1	-
903	635295.45	316749.30	Картометрический метод	1	-
920	629867.52	297595.55	Картометрический метод	1	-
921	629934.67	297568.38	Картометрический метод	1	-
922	629952.29	297610.50	Картометрический метод	1	-
923	629960.82	297631.86	Картометрический метод	1	-
924	629894.94	297659.92	Картометрический метод	1	-
920	629867.52	297595.55	Картометрический метод	1	-
925	644561.77	289169.59	Картометрический метод	1	-
926	644574.25	289177.88	Картометрический метод	1	-
927	644716.32	289278.24	Картометрический метод	1	-
928	644817.03	289092.04	Картометрический метод	1	-
929	644690.10	289009.80	Картометрический метод	1	-
930	644682.97	289005.96	Картометрический метод	1	-
931	644591.15	289122.92	Картометрический метод	1	-
932	644567.32	289159.96	Картометрический метод	1	-
933	644562.22	289168.86	Картометрический метод	1	-
925	644561.77	289169.59	Картометрический метод	1	-
934	638320.97	287521.22	Картометрический метод	1	-
935	638338.77	287522.59	Картометрический метод	1	-
936	638333.72	287601.88	Картометрический метод	1	-
937	638346.61	287629.65	Картометрический метод	1	-
938	638345.58	287659.63	Картометрический метод	1	-

2. Сведения о характерных точках границ объекта					
Обозначение характерных точек границ	Координаты, м		Метод определения координат характерной точки	Средняя квадратическая погрешность положения характерной точки (Mt), м	Описание обозначения точки на местности (при наличии)
	X	Y			
1	2	3	4	5	6
939	638315.59	287658.59	Картометрический метод	1	-
940	638315.77	287648.32	Картометрический метод	1	-
941	638213.39	287638.41	Картометрический метод	1	-
942	638207.57	287702.00	Картометрический метод	1	-
943	638055.95	287679.35	Картометрический метод	1	-
944	638054.79	287603.41	Картометрический метод	1	-
945	637987.20	287590.90	Картометрический метод	1	-
946	638004.76	287465.02	Картометрический метод	1	-
947	638080.67	287479.09	Картометрический метод	1	-
948	638082.40	287484.21	Картометрический метод	1	-
934	638320.97	287521.22	Картометрический метод	1	-
949	638163.36	287595.79	Картометрический метод	1	-
950	638162.68	287602.70	Картометрический метод	1	-
951	638156.51	287602.10	Картометрический метод	1	-
952	638157.19	287595.18	Картометрический метод	1	-
949	638163.36	287595.79	Картометрический метод	1	-
953	638277.04	287629.89	Картометрический метод	1	-
954	638277.05	287630.89	Картометрический метод	1	-
955	638276.06	287630.91	Картометрический метод	1	-
956	638276.05	287629.91	Картометрический метод	1	-
953	638277.04	287629.89	Картометрический метод	1	-
957	638248.94	287621.33	Картометрический метод	1	-
958	638248.95	287622.36	Картометрический метод	1	-
959	638247.96	287622.37	Картометрический метод	1	-
960	638247.95	287621.34	Картометрический метод	1	-

2. Сведения о характерных точках границ объекта					
Обозначение характерных точек границ	Координаты, м		Метод определения координат характерной точки	Средняя квадратическая погрешность положения характерной точки (M _t), м	Описание обозначения точки на местности (при наличии)
	X	Y			
1	2	3	4	5	6
957	638248.94	287621.33	Картометрический метод	1	-
961	638206.65	287618.41	Картометрический метод	1	-
962	638205.72	287618.43	Картометрический метод	1	-
963	638205.71	287617.51	Картометрический метод	1	-
964	638206.64	287617.49	Картометрический метод	1	-
961	638206.65	287618.41	Картометрический метод	1	-
965	638194.03	287545.38	Картометрический метод	1	-
966	638193.93	287546.49	Картометрический метод	1	-
967	638192.81	287546.36	Картометрический метод	1	-
968	638192.92	287545.26	Картометрический метод	1	-
965	638194.03	287545.38	Картометрический метод	1	-
969	638191.03	287564.74	Картометрический метод	1	-
970	638191.96	287564.80	Картометрический метод	1	-
971	638191.91	287565.82	Картометрический метод	1	-
972	638190.98	287565.77	Картометрический метод	1	-
969	638191.03	287564.74	Картометрический метод	1	-
973	638170.99	287598.40	Картометрический метод	1	-
974	638170.26	287599.00	Картометрический метод	1	-
975	638166.85	287594.79	Картометрический метод	1	-
976	638167.58	287594.20	Картометрический метод	1	-
973	638170.99	287598.40	Картометрический метод	1	-
977	638175.82	287668.91	Картометрический метод	1	-
978	638175.84	287669.94	Картометрический метод	1	-
979	638174.84	287669.95	Картометрический метод	1	-
980	638174.82	287668.92	Картометрический метод	1	-

2. Сведения о характерных точках границ объекта					
Обозначение характерных точек границ	Координаты, м		Метод определения координат характерной точки	Средняя квадратическая погрешность положения характерной точки (M _t), м	Описание обозначения точки на местности (при наличии)
	X	Y			
1	2	3	4	5	6
977	638175.82	287668.91	Картометрический метод	1	-
981	638174.03	287694.69	Картометрический метод	1	-
982	638174.05	287695.65	Картометрический метод	1	-
983	638172.99	287695.70	Картометрический метод	1	-
984	638172.98	287694.74	Картометрический метод	1	-
981	638174.03	287694.69	Картометрический метод	1	-
985	638215.11	287620.32	Картометрический метод	1	-
986	638215.12	287621.28	Картометрический метод	1	-
987	638214.14	287621.32	Картометрический метод	1	-
988	638214.12	287620.33	Картометрический метод	1	-
985	638215.11	287620.32	Картометрический метод	1	-
989	638187.97	287579.94	Картометрический метод	1	-
990	638191.04	287581.54	Картометрический метод	1	-
991	638190.67	287582.34	Картометрический метод	1	-
992	638187.54	287580.73	Картометрический метод	1	-
989	638187.97	287579.94	Картометрический метод	1	-
993	638307.49	287628.83	Картометрический метод	1	-
994	638307.23	287632.23	Картометрический метод	1	-
995	638306.16	287632.11	Картометрический метод	1	-
996	638306.42	287628.71	Картометрический метод	1	-
993	638307.49	287628.83	Картометрический метод	1	-
997	638245.77	287625.77	Картометрический метод	1	-
998	638246.53	287626.33	Картометрический метод	1	-
999	638244.34	287629.42	Картометрический метод	1	-
1000	638243.59	287628.88	Картометрический метод	1	-

2. Сведения о характерных точках границ объекта					
Обозначение характерных точек границ	Координаты, м		Метод определения координат характерной точки	Средняя квадратическая погрешность положения характерной точки (M _t), м	Описание обозначения точки на местности (при наличии)
	X	Y			
1	2	3	4	5	6
997	638245.77	287625.77	Картометрический метод	1	-
1001	638202.20	287636.87	Картометрический метод	1	-
1002	638202.60	287637.75	Картометрический метод	1	-
1003	638198.41	287639.97	Картометрический метод	1	-
1004	638197.95	287639.02	Картометрический метод	1	-
1001	638202.20	287636.87	Картометрический метод	1	-
1005	638195.86	287644.33	Картометрический метод	1	-
1006	638196.26	287645.32	Картометрический метод	1	-
1007	638192.37	287646.68	Картометрический метод	1	-
1008	638192.04	287645.76	Картометрический метод	1	-
1005	638195.86	287644.33	Картометрический метод	1	-
1009	638190.46	287652.12	Картометрический метод	1	-
1010	638186.90	287654.00	Картометрический метод	1	-
1011	638186.44	287653.08	Картометрический метод	1	-
1012	638190.01	287651.24	Картометрический метод	1	-
1009	638190.46	287652.12	Картометрический метод	1	-
1013	638177.82	287644.98	Картометрический метод	1	-
1014	638177.97	287645.94	Картометрический метод	1	-
1015	638174.56	287646.47	Картометрический метод	1	-
1016	638174.42	287645.57	Картометрический метод	1	-
1013	638177.82	287644.98	Картометрический метод	1	-
1017	638163.77	287609.24	Картометрический метод	1	-
1018	638166.00	287613.49	Картометрический метод	1	-
1019	638165.08	287613.99	Картометрический метод	1	-
1020	638162.85	287609.67	Картометрический метод	1	-

2. Сведения о характерных точках границ объекта					
Обозначение характерных точек границ	Координаты, м		Метод определения координат характерной точки	Средняя квадратическая погрешность положения характерной точки (M _t), м	Описание обозначения точки на местности (при наличии)
	X	Y			
1	2	3	4	5	6
1017	638163.77	287609.24	Картометрический метод	1	-
1021	638165.91	287607.39	Картометрический метод	1	-
1022	638169.83	287611.96	Картометрический метод	1	-
1023	638168.97	287612.77	Картометрический метод	1	-
1024	638165.13	287608.15	Картометрический метод	1	-
1021	638165.91	287607.39	Картометрический метод	1	-
1025	638158.51	287609.76	Картометрический метод	1	-
1026	638158.52	287610.76	Картометрический метод	1	-
1027	638157.53	287610.78	Картометрический метод	1	-
1028	638157.52	287609.78	Картометрический метод	1	-
1025	638158.51	287609.76	Картометрический метод	1	-
1029	638169.22	287629.18	Картометрический метод	1	-
1030	638170.49	287631.64	Картометрический метод	1	-
1031	638169.57	287632.13	Картометрический метод	1	-
1032	638168.29	287629.65	Картометрический метод	1	-
1029	638169.22	287629.18	Картометрический метод	1	-
1033	638174.62	287608.56	Картометрический метод	1	-
1034	638174.33	287609.53	Картометрический метод	1	-
1035	638170.15	287608.39	Картометрический метод	1	-
1036	638170.45	287607.47	Картометрический метод	1	-
1033	638174.62	287608.56	Картометрический метод	1	-
1037	638172.20	287600.44	Картометрический метод	1	-
1038	638168.71	287602.82	Картометрический метод	1	-
1039	638168.13	287601.94	Картометрический метод	1	-
1040	638171.63	287599.56	Картометрический метод	1	-

2. Сведения о характерных точках границ объекта					
Обозначение характерных точек границ	Координаты, м		Метод определения координат характерной точки	Средняя квадратическая погрешность положения характерной точки (M _t), м	Описание обозначения точки на местности (при наличии)
	X	Y			
1	2	3	4	5	6
1037	638172.20	287600.44	Картометрический метод	1	-
1041	638200.91	287691.51	Картометрический метод	1	-
1042	638200.93	287692.51	Картометрический метод	1	-
1043	638199.87	287692.53	Картометрический метод	1	-
1044	638199.85	287691.53	Картометрический метод	1	-
1041	638200.91	287691.51	Картометрический метод	1	-
1045	633190.85	324452.62	Картометрический метод	1	-
1046	633189.20	324463.97	Картометрический метод	1	-
1047	633208.18	324465.94	Картометрический метод	1	-
1048	633203.50	324583.00	Картометрический метод	1	-
1049	633105.44	324578.83	Картометрический метод	1	-
1050	633107.57	324644.05	Картометрический метод	1	-
1051	633065.20	324652.70	Картометрический метод	1	-
1052	633061.04	324653.62	Картометрический метод	1	-
1053	633041.72	324572.81	Картометрический метод	1	-
1054	633030.88	324480.49	Картометрический метод	1	-
1055	633036.19	324419.03	Картометрический метод	1	-
1056	633104.57	324424.51	Картометрический метод	1	-
1045	633190.85	324452.62	Картометрический метод	1	-
1057	628712.46	290288.49	Картометрический метод	1	-
1058	628663.03	290270.57	Картометрический метод	1	-
1059	628630.71	290255.09	Картометрический метод	1	-
1060	628601.71	290246.19	Картометрический метод	1	-
1061	628610.41	290208.50	Картометрический метод	1	-
1062	628678.32	290212.92	Картометрический метод	1	-

2. Сведения о характерных точках границ объекта					
Обозначение характерных точек границ	Координаты, м		Метод определения координат характерной точки	Средняя квадратическая погрешность положения характерной точки (M _t), м	Описание обозначения точки на местности (при наличии)
	X	Y			
1	2	3	4	5	6
1063	628681.09	290202.34	Картометрический метод	1	-
1064	628718.80	290213.01	Картометрический метод	1	-
1065	628728.85	290191.99	Картометрический метод	1	-
1066	628747.93	290197.06	Картометрический метод	1	-
1067	628729.98	290242.60	Картометрический метод	1	-
1057	628712.46	290288.49	Картометрический метод	1	-
1068	628727.48	290654.06	Картометрический метод	1	-
1069	628619.94	290625.53	Картометрический метод	1	-
1070	628665.05	290526.59	Картометрический метод	1	-
1071	628664.92	290526.53	Картометрический метод	1	-
1072	628674.30	290506.32	Картометрический метод	1	-
1073	628699.38	290451.30	Картометрический метод	1	-
1074	628711.67	290426.08	Картометрический метод	1	-
1075	628714.50	290427.10	Картометрический метод	1	-
1076	628757.35	290440.81	Картометрический метод	1	-
1077	628735.86	290507.39	Картометрический метод	1	-
1078	628717.50	290569.52	Картометрический метод	1	-
1079	628748.89	290578.50	Картометрический метод	1	-
1080	628728.13	290651.91	Картометрический метод	1	-
1068	628727.48	290654.06	Картометрический метод	1	-
1081	617871.20	327678.24	Картометрический метод	1	-
1082	617843.98	327620.69	Картометрический метод	1	-
1083	617917.37	327585.94	Картометрический метод	1	-
1084	617943.21	327644.15	Картометрический метод	1	-
1081	617871.20	327678.24	Картометрический метод	1	-

2. Сведения о характерных точках границ объекта					
Обозначение характерных точек границ	Координаты, м		Метод определения координат характерной точки	Средняя квадратическая погрешность положения характерной точки (Mt), м	Описание обозначения точки на местности (при наличии)
	X	Y			
1	2	3	4	5	6
1085	617831.76	327832.19	Картометрический метод	1	-
1086	617786.56	327751.17	Картометрический метод	1	-
1087	617775.58	327726.89	Картометрический метод	1	-
1088	617766.97	327708.19	Картометрический метод	1	-
1089	617773.30	327705.92	Картометрический метод	1	-
1090	617770.22	327699.21	Картометрический метод	1	-
1091	617815.05	327677.14	Картометрический метод	1	-
1092	617820.18	327689.24	Картометрический метод	1	-
1093	617833.51	327684.13	Картометрический метод	1	-
1094	617858.03	327671.18	Картометрический метод	1	-
1095	617869.56	327699.98	Картометрический метод	1	-
1096	617885.34	327705.43	Картометрический метод	1	-
1097	617923.84	327690.00	Картометрический метод	1	-
1098	617934.32	327687.61	Картометрический метод	1	-
1099	617966.03	327763.90	Картометрический метод	1	-
1100	617944.54	327776.20	Картометрический метод	1	-
1101	617889.27	327801.91	Картометрический метод	1	-
1085	617831.76	327832.19	Картометрический метод	1	-
1102	625945.56	285948.90	Картометрический метод	1	-
1103	625945.61	285948.89	Картометрический метод	1	-
1104	626012.14	285934.51	Картометрический метод	1	-
1105	626028.30	285931.07	Картометрический метод	1	-
1106	626022.89	285905.56	Картометрический метод	1	-
1107	626062.11	285897.60	Картометрический метод	1	-
1108	626052.49	285838.36	Картометрический метод	1	-

2. Сведения о характерных точках границ объекта					
Обозначение характерных точек границ	Координаты, м		Метод определения координат характерной точки	Средняя квадратическая погрешность положения характерной точки (M _t), м	Описание обозначения точки на местности (при наличии)
	X	Y			
1	2	3	4	5	6
1109	625933.95	285856.71	Картометрический метод	1	-
1110	625939.57	285901.32	Картометрический метод	1	-
1111	625937.06	285901.63	Картометрический метод	1	-
1102	625945.56	285948.90	Картометрический метод	1	-
1112	624835.77	286290.47	Картометрический метод	1	-
1113	624866.46	286257.86	Картометрический метод	1	-
1114	624865.98	286257.45	Картометрический метод	1	-
1115	624866.62	286256.68	Картометрический метод	1	-
1116	624867.16	286257.13	Картометрический метод	1	-
1117	624891.96	286230.78	Картометрический метод	1	-
1118	624899.00	286236.21	Картометрический метод	1	-
1119	624909.71	286246.61	Картометрический метод	1	-
1120	624921.44	286234.46	Картометрический метод	1	-
1121	624928.47	286223.69	Картометрический метод	1	-
1122	624939.75	286229.49	Картометрический метод	1	-
1123	624962.80	286194.09	Картометрический метод	1	-
1124	624966.85	286188.85	Картометрический метод	1	-
1125	624909.65	286153.67	Картометрический метод	1	-
1126	624894.01	286151.99	Картометрический метод	1	-
1127	624890.60	286156.78	Картометрический метод	1	-
1128	624871.04	286197.29	Картометрический метод	1	-
1129	624819.06	286252.15	Картометрический метод	1	-
1130	624803.65	286267.82	Картометрический метод	1	-
1112	624835.77	286290.47	Картометрический метод	1	-
1131	618289.42	289669.47	Картометрический метод	1	-

2. Сведения о характерных точках границ объекта					
Обозначение характерных точек границ	Координаты, м		Метод определения координат характерной точки	Средняя квадратическая погрешность положения характерной точки (M _t), м	Описание обозначения точки на местности (при наличии)
	X	Y			
1	2	3	4	5	6
1132	618377.17	289725.71	Картометрический метод	1	-
1133	618390.73	289684.79	Картометрический метод	1	-
1134	618436.60	289713.38	Картометрический метод	1	-
1135	618477.55	289668.98	Картометрический метод	1	-
1136	618484.04	289663.91	Картометрический метод	1	-
1137	618531.51	289577.73	Картометрический метод	1	-
1138	618525.24	289574.53	Картометрический метод	1	-
1139	618558.01	289464.73	Картометрический метод	1	-
1140	618559.41	289460.92	Картометрический метод	1	-
1141	618499.75	289435.12	Картометрический метод	1	-
1142	618482.66	289418.28	Картометрический метод	1	-
1143	618422.74	289398.18	Картометрический метод	1	-
1144	618378.72	289374.25	Картометрический метод	1	-
1145	618376.42	289465.50	Картометрический метод	1	-
1146	618382.51	289463.91	Картометрический метод	1	-
1147	618387.93	289463.02	Картометрический метод	1	-
1148	618419.41	289467.48	Картометрический метод	1	-
1149	618433.00	289470.93	Картометрический метод	1	-
1150	618421.26	289505.60	Картометрический метод	1	-
1151	618429.50	289550.52	Картометрический метод	1	-
1152	618406.10	289593.53	Картометрический метод	1	-
1153	618387.76	289584.52	Картометрический метод	1	-
1154	618336.62	289569.25	Картометрический метод	1	-
1155	618323.04	289567.17	Картометрический метод	1	-
1156	618319.49	289577.91	Картометрический метод	1	-

2. Сведения о характерных точках границ объекта					
Обозначение характерных точек границ	Координаты, м		Метод определения координат характерной точки	Средняя квадратическая погрешность положения характерной точки (M _t), м	Описание обозначения точки на местности (при наличии)
	X	Y			
1	2	3	4	5	6
1157	618298.19	289642.32	Картометрический метод	1	-
1131	618289.42	289669.47	Картометрический метод	1	-
1158	615671.47	324262.80	Картометрический метод	1	-
1159	615676.84	324264.27	Картометрический метод	1	-
1160	615756.74	324299.96	Картометрический метод	1	-
1161	615775.87	324255.45	Картометрический метод	1	-
1162	615805.76	324180.52	Картометрический метод	1	-
1163	615775.58	324168.31	Картометрический метод	1	-
1164	615719.81	324144.68	Картометрический метод	1	-
1165	615714.59	324142.62	Картометрический метод	1	-
1158	615671.47	324262.80	Картометрический метод	1	-
1166	625630.00	330101.11	Картометрический метод	1	-
1167	625627.76	330113.05	Картометрический метод	1	-
1168	625557.32	330182.64	Картометрический метод	1	-
1169	625517.19	330173.66	Картометрический метод	1	-
1170	625537.88	330080.34	Картометрический метод	1	-
1166	625630.00	330101.11	Картометрический метод	1	-
1171	627808.43	327005.51	Картометрический метод	1	-
1172	627835.18	327071.20	Картометрический метод	1	-
1173	627890.14	327062.86	Картометрический метод	1	-
1174	627888.97	326965.10	Картометрический метод	1	-
1175	627881.56	326949.88	Картометрический метод	1	-
1176	627863.70	326969.38	Картометрический метод	1	-
1177	627835.55	326989.43	Картометрический метод	1	-
1171	627808.43	327005.51	Картометрический метод	1	-

2. Сведения о характерных точках границ объекта					
Обозначение характерных точек границ	Координаты, м		Метод определения координат характерной точки	Средняя квадратическая погрешность положения характерной точки (M _t), м	Описание обозначения точки на местности (при наличии)
	X	Y			
1	2	3	4	5	6
1178	645338.72	300629.65	Картометрический метод	1	-
1179	645482.41	300531.78	Картометрический метод	1	-
1180	645509.31	300478.95	Картометрический метод	1	-
1181	645484.45	300469.03	Картометрический метод	1	-
1182	645482.20	300467.54	Картометрический метод	1	-
1183	645461.59	300470.98	Картометрический метод	1	-
1184	645447.10	300466.66	Картометрический метод	1	-
1185	645442.29	300465.92	Картометрический метод	1	-
1186	645442.17	300467.44	Картометрический метод	1	-
1187	645436.69	300466.91	Картометрический метод	1	-
1188	645436.66	300465.24	Картометрический метод	1	-
1189	645286.12	300444.54	Картометрический метод	1	-
1190	645255.56	300444.56	Картометрический метод	1	-
1191	645237.18	300444.49	Картометрический метод	1	-
1192	645237.18	300444.60	Картометрический метод	1	-
1193	645237.95	300508.94	Картометрический метод	1	-
1194	645237.86	300515.51	Картометрический метод	1	-
1195	645257.63	300515.87	Картометрический метод	1	-
1196	645252.34	300539.72	Картометрический метод	1	-
1197	645257.57	300545.56	Картометрический метод	1	-
1178	645338.72	300629.65	Картометрический метод	1	-
1198	646877.42	306872.10	Картометрический метод	1	-
1199	646937.27	306844.15	Картометрический метод	1	-
1200	646970.27	306828.75	Картометрический метод	1	-
1201	646986.36	306865.71	Картометрический метод	1	-

2. Сведения о характерных точках границ объекта					
Обозначение характерных точек границ	Координаты, м		Метод определения координат характерной точки	Средняя квадратическая погрешность положения характерной точки (M _t), м	Описание обозначения точки на местности (при наличии)
	X	Y			
1	2	3	4	5	6
1202	646991.58	306879.05	Картометрический метод	1	-
1203	646996.41	306890.82	Картометрический метод	1	-
1204	647022.17	306896.23	Картометрический метод	1	-
1205	647025.92	306894.49	Картометрический метод	1	-
1206	647036.57	306918.60	Картометрический метод	1	-
1207	647044.95	306914.57	Картометрический метод	1	-
1208	647070.69	306981.95	Картометрический метод	1	-
1209	646966.96	307030.21	Картометрический метод	1	-
1210	646948.17	307038.40	Картометрический метод	1	-
1211	646920.86	306974.21	Картометрический метод	1	-
1198	646877.42	306872.10	Картометрический метод	1	-
1212	638042.89	310772.54	Картометрический метод	1	-
1213	638034.87	310804.73	Картометрический метод	1	-
1214	638005.28	310820.82	Картометрический метод	1	-
1215	637987.46	310764.66	Картометрический метод	1	-
1216	638039.41	310743.22	Картометрический метод	1	-
1212	638042.89	310772.54	Картометрический метод	1	-
1217	628223.49	296044.01	Картометрический метод	1	-
1218	628228.73	296063.31	Картометрический метод	1	-
1219	628264.89	296051.73	Картометрический метод	1	-
1220	628261.53	296042.31	Картометрический метод	1	-
1221	628289.01	296110.70	Картометрический метод	1	-
1222	628326.00	296214.22	Картометрический метод	1	-
1223	628353.96	296207.50	Картометрический метод	1	-
1224	628389.19	296311.71	Картометрический метод	1	-

2. Сведения о характерных точках границ объекта					
Обозначение характерных точек границ	Координаты, м		Метод определения координат характерной точки	Средняя квадратическая погрешность положения характерной точки (M _t), м	Описание обозначения точки на местности (при наличии)
	X	Y			
1	2	3	4	5	6
1225	628429.53	296298.84	Картометрический метод	1	-
1226	628493.69	296325.90	Картометрический метод	1	-
1227	628521.82	296347.01	Картометрический метод	1	-
1228	628486.59	296373.86	Картометрический метод	1	-
1229	628486.32	296373.32	Картометрический метод	1	-
1230	628469.52	296381.63	Картометрический метод	1	-
1231	628467.46	296377.52	Картометрический метод	1	-
1232	628463.41	296379.11	Картометрический метод	1	-
1233	628446.34	296387.45	Картометрический метод	1	-
1234	628445.75	296386.25	Картометрический метод	1	-
1235	628438.11	296390.00	Картометрический метод	1	-
1236	628433.15	296394.64	Картометрический метод	1	-
1237	628363.89	296376.58	Картометрический метод	1	-
1238	628248.16	296413.89	Картометрический метод	1	-
1239	628177.59	296203.70	Картометрический метод	1	-
1240	628173.63	296204.11	Картометрический метод	1	-
1241	628171.58	296199.20	Картометрический метод	1	-
1242	628080.60	296226.41	Картометрический метод	1	-
1243	628082.19	296230.28	Картометрический метод	1	-
1244	627984.44	296261.13	Картометрический метод	1	-
1245	627980.69	296262.94	Картометрический метод	1	-
1246	627933.62	296115.07	Картометрический метод	1	-
1247	627937.09	296113.83	Картометрический метод	1	-
1248	628014.56	296088.89	Картометрический метод	1	-
1249	628045.36	296078.98	Картометрический метод	1	-

2. Сведения о характерных точках границ объекта					
Обозначение характерных точек границ	Координаты, м		Метод определения координат характерной точки	Средняя квадратическая погрешность положения характерной точки (Mt), м	Описание обозначения точки на местности (при наличии)
	X	Y			
1	2	3	4	5	6
1250	628111.51	296057.69	Картометрический метод	1	-
1251	628110.21	296053.42	Картометрический метод	1	-
1252	628121.66	296050.76	Картометрический метод	1	-
1253	628118.57	296039.38	Картометрический метод	1	-
1254	628206.73	296020.26	Картометрический метод	1	-
1255	628212.76	296035.27	Картометрический метод	1	-
1256	628219.70	296030.21	Картометрический метод	1	-
1217	628223.49	296044.01	Картометрический метод	1	-
1278	628522.45	295874.98	Картометрический метод	1	-
1279	628516.94	295851.70	Картометрический метод	1	-
1280	628510.58	295853.07	Картометрический метод	1	-
1281	628498.63	295805.79	Картометрический метод	1	-
1282	628494.69	295806.83	Картометрический метод	1	-
1283	628485.37	295780.70	Картометрический метод	1	-
1284	628522.87	295766.58	Картометрический метод	1	-
1285	628519.22	295756.74	Картометрический метод	1	-
1286	628532.01	295752.77	Картометрический метод	1	-
1287	628551.92	295802.88	Картометрический метод	1	-
1288	628529.53	295813.26	Картометрический метод	1	-
1289	628539.35	295834.87	Картометрический метод	1	-
1290	628560.77	295825.15	Картометрический метод	1	-
1291	628568.32	295844.14	Картометрический метод	1	-
1292	628573.29	295868.45	Картометрический метод	1	-
1278	628522.45	295874.98	Картометрический метод	1	-
1293	628232.86	295952.79	Картометрический метод	1	-

2. Сведения о характерных точках границ объекта					
Обозначение характерных точек границ	Координаты, м		Метод определения координат характерной точки	Средняя квадратическая погрешность положения характерной точки (M _t), м	Описание обозначения точки на местности (при наличии)
	X	Y			
1	2	3	4	5	6
1294	628222.79	295923.76	Картометрический метод	1	-
1295	628227.25	295922.31	Картометрический метод	1	-
1296	628234.29	295919.93	Картометрический метод	1	-
1297	628236.46	295925.10	Картометрический метод	1	-
1298	628244.48	295921.89	Картометрический метод	1	-
1299	628258.05	295918.85	Картометрический метод	1	-
1300	628265.92	295938.71	Картометрический метод	1	-
1301	628267.91	295944.80	Картометрический метод	1	-
1302	628241.81	295950.75	Картометрический метод	1	-
1293	628232.86	295952.79	Картометрический метод	1	-
1323	627829.31	296196.16	Картометрический метод	1	-
1324	627816.49	296153.75	Картометрический метод	1	-
1325	627809.34	296130.11	Картометрический метод	1	-
1326	627835.95	296121.71	Картометрический метод	1	-
1327	627905.78	296099.68	Картометрический метод	1	-
1328	627911.38	296097.95	Картометрический метод	1	-
1329	627932.72	296164.99	Картометрический метод	1	-
1330	627926.09	296167.18	Картометрический метод	1	-
1331	627899.51	296175.14	Картометрический метод	1	-
1332	627835.15	296194.41	Картометрический метод	1	-
1323	627829.31	296196.16	Картометрический метод	1	-
1389	627855.11	296503.01	Картометрический метод	1	-
1390	627837.23	296449.95	Картометрический метод	1	-
1391	627827.62	296418.56	Картометрический метод	1	-
1392	627834.25	296416.36	Картометрический метод	1	-

2. Сведения о характерных точках границ объекта					
Обозначение характерных точек границ	Координаты, м		Метод определения координат характерной точки	Средняя квадратическая погрешность положения характерной точки (M _t), м	Описание обозначения точки на местности (при наличии)
	X	Y			
1	2	3	4	5	6
1393	627841.88	296413.95	Картометрический метод	1	-
1394	627843.24	296418.24	Картометрический метод	1	-
1395	627900.06	296399.66	Картометрический метод	1	-
1396	627918.60	296455.67	Картометрический метод	1	-
1397	627876.51	296469.70	Картометрический метод	1	-
1398	627879.24	296478.37	Картометрический метод	1	-
1399	627874.61	296496.82	Картометрический метод	1	-
1400	627858.21	296502.03	Картометрический метод	1	-
1389	627855.11	296503.01	Картометрический метод	1	-
1415	627536.26	296562.98	Картометрический метод	1	-
1416	627520.28	296515.78	Картометрический метод	1	-
1417	627566.65	296499.71	Картометрический метод	1	-
1418	627567.75	296503.26	Картометрический метод	1	-
1419	627569.73	296502.54	Картометрический метод	1	-
1420	627576.10	296500.24	Картометрический метод	1	-
1421	627581.87	296498.16	Картометрический метод	1	-
1422	627580.57	296495.11	Картометрический метод	1	-
1423	627591.68	296491.26	Картометрический метод	1	-
1424	627610.10	296537.22	Картометрический метод	1	-
1415	627536.26	296562.98	Картометрический метод	1	-
1461	630548.66	302120.33	Картометрический метод	1	-
1462	630543.57	302137.19	Картометрический метод	1	-
1463	630550.22	302138.66	Картометрический метод	1	-
1464	630559.55	302124.96	Картометрический метод	1	-
1465	630572.19	302121.48	Картометрический метод	1	-

2. Сведения о характерных точках границ объекта					
Обозначение характерных точек границ	Координаты, м		Метод определения координат характерной точки	Средняя квадратическая погрешность положения характерной точки (M _t), м	Описание обозначения точки на местности (при наличии)
	X	Y			
1	2	3	4	5	6
1466	630583.05	302126.58	Картометрический метод	1	-
1467	630652.65	302144.97	Картометрический метод	1	-
1468	630670.33	302150.28	Картометрический метод	1	-
1469	630670.10	302190.06	Картометрический метод	1	-
1470	630659.87	302194.67	Картометрический метод	1	-
1471	630649.63	302194.92	Картометрический метод	1	-
1472	630613.09	302225.48	Картометрический метод	1	-
1473	630573.39	302228.90	Картометрический метод	1	-
1474	630515.57	302169.74	Картометрический метод	1	-
1475	630542.70	302132.33	Картометрический метод	1	-
1476	630544.10	302126.68	Картометрический метод	1	-
1461	630548.66	302120.33	Картометрический метод	1	-
1477	630581.04	302358.84	Картометрический метод	1	-
1478	630561.18	302291.97	Картометрический метод	1	-
1479	630576.26	302293.10	Картометрический метод	1	-
1480	630602.71	302302.40	Картометрический метод	1	-
1481	630606.68	302319.03	Картометрический метод	1	-
1482	630616.83	302349.92	Картометрический метод	1	-
1477	630581.04	302358.84	Картометрический метод	1	-
1483	629624.09	306763.16	Картометрический метод	1	-
1484	629699.61	306781.78	Картометрический метод	1	-
1485	629695.49	306837.53	Картометрический метод	1	-
1486	629729.11	306833.96	Картометрический метод	1	-
1487	629766.87	306829.65	Картометрический метод	1	-
1488	629771.34	306868.89	Картометрический метод	1	-

2. Сведения о характерных точках границ объекта					
Обозначение характерных точек границ	Координаты, м		Метод определения координат характерной точки	Средняя квадратическая погрешность положения характерной точки (M _t), м	Описание обозначения точки на местности (при наличии)
	X	Y			
1	2	3	4	5	6
1489	629826.13	306863.51	Картометрический метод	1	-
1490	629826.19	306872.10	Картометрический метод	1	-
1491	629829.92	306895.80	Картометрический метод	1	-
1492	629836.79	306906.88	Картометрический метод	1	-
1493	629846.89	306914.56	Картометрический метод	1	-
1494	629855.66	306919.51	Картометрический метод	1	-
1495	629904.36	306943.09	Картометрический метод	1	-
1496	629905.87	306874.73	Картометрический метод	1	-
1497	629902.70	306794.97	Картометрический метод	1	-
1498	629893.13	306754.96	Картометрический метод	1	-
1499	629846.11	306730.77	Картометрический метод	1	-
1500	629840.83	306722.36	Картометрический метод	1	-
1501	629834.00	306701.25	Картометрический метод	1	-
1502	629808.18	306704.65	Картометрический метод	1	-
1503	629818.37	306775.56	Картометрический метод	1	-
1504	629804.47	306776.46	Картометрический метод	1	-
1505	629746.27	306775.36	Картометрический метод	1	-
1506	629628.50	306745.27	Картометрический метод	1	-
1483	629624.09	306763.16	Картометрический метод	1	-
1507	618514.08	305074.47	Картометрический метод	1	-
1508	618480.71	304989.47	Картометрический метод	1	-
1509	618496.37	304985.19	Картометрический метод	1	-
1510	618488.49	304959.16	Картометрический метод	1	-
1511	618484.47	304946.66	Картометрический метод	1	-
1512	618482.27	304940.67	Картометрический метод	1	-

2. Сведения о характерных точках границ объекта					
Обозначение характерных точек границ	Координаты, м		Метод определения координат характерной точки	Средняя квадратическая погрешность положения характерной точки (M _t), м	Описание обозначения точки на местности (при наличии)
	X	Y			
1	2	3	4	5	6
1513	618578.14	304903.95	Картометрический метод	1	-
1514	618599.02	304955.22	Картометрический метод	1	-
1515	618625.67	305024.55	Картометрический метод	1	-
1516	618623.91	305023.20	Картометрический метод	1	-
1507	618514.08	305074.47	Картометрический метод	1	-
1517	619348.11	305427.90	Картометрический метод	1	-
1518	619056.18	305543.24	Картометрический метод	1	-
1519	619054.75	305538.88	Картометрический метод	1	-
1520	618984.42	305365.72	Картометрический метод	1	-
1521	619188.73	305288.81	Картометрический метод	1	-
1522	619210.80	305282.84	Картометрический метод	1	-
1523	619287.95	305354.71	Картометрический метод	1	-
1517	619348.11	305427.90	Картометрический метод	1	-
1524	625964.19	320799.17	Картометрический метод	1	-
1525	626005.19	320744.01	Картометрический метод	1	-
1526	626015.22	320730.25	Картометрический метод	1	-
1527	626040.71	320695.64	Картометрический метод	1	-
1528	626065.52	320632.58	Картометрический метод	1	-
1529	626075.86	320601.63	Картометрический метод	1	-
1530	626085.30	320585.61	Картометрический метод	1	-
1531	626101.84	320562.59	Картометрический метод	1	-
1532	626146.47	320495.33	Картометрический метод	1	-
1533	626169.39	320536.81	Картометрический метод	1	-
1534	626157.33	320674.41	Картометрический метод	1	-
1535	626128.47	320661.38	Картометрический метод	1	-

2. Сведения о характерных точках границ объекта					
Обозначение характерных точек границ	Координаты, м		Метод определения координат характерной точки	Средняя квадратическая погрешность положения характерной точки (M _t), м	Описание обозначения точки на местности (при наличии)
	X	Y			
1	2	3	4	5	6
1536	626127.53	320662.71	Картометрический метод	1	-
1537	626058.79	320760.67	Картометрический метод	1	-
1538	626038.25	320790.16	Картометрический метод	1	-
1539	626038.05	320789.63	Картометрический метод	1	-
1540	626027.67	320804.35	Картометрический метод	1	-
1541	626004.02	320837.41	Картометрический метод	1	-
1542	625991.68	320854.04	Картометрический метод	1	-
1543	625949.03	320818.65	Картометрический метод	1	-
1524	625964.19	320799.17	Картометрический метод	1	-
1544	644568.58	304547.20	Картометрический метод	1	-
1545	644547.06	304589.52	Картометрический метод	1	-
1546	644553.04	304595.43	Картометрический метод	1	-
1547	644534.77	304641.35	Картометрический метод	1	-
1548	644530.94	304643.99	Картометрический метод	1	-
1549	644474.40	304619.66	Картометрический метод	1	-
1550	644483.63	304570.83	Картометрический метод	1	-
1551	644490.22	304554.50	Картометрический метод	1	-
1552	644513.83	304521.47	Картометрический метод	1	-
1553	644542.46	304539.21	Картометрический метод	1	-
1544	644568.58	304547.20	Картометрический метод	1	-
1554	615158.26	315115.43	Картометрический метод	1	-
1555	615143.44	315115.65	Картометрический метод	1	-
1556	615120.64	315115.74	Картометрический метод	1	-
1557	615095.27	315116.16	Картометрический метод	1	-
1558	615062.07	315116.80	Картометрический метод	1	-

2. Сведения о характерных точках границ объекта					
Обозначение характерных точек границ	Координаты, м		Метод определения координат характерной точки	Средняя квадратическая погрешность положения характерной точки (M _t), м	Описание обозначения точки на местности (при наличии)
	X	Y			
1	2	3	4	5	6
1559	615061.10	315222.50	Картометрический метод	1	-
1560	615100.28	315222.30	Картометрический метод	1	-
1561	615157.66	315221.72	Картометрический метод	1	-
1562	615212.90	315222.20	Картометрический метод	1	-
1563	615213.86	315188.58	Картометрический метод	1	-
1554	615158.26	315115.43	Картометрический метод	1	-
1564	619553.48	308845.56	Картометрический метод	1	-
1565	619563.82	308900.76	Картометрический метод	1	-
1566	619517.56	308907.72	Картометрический метод	1	-
1567	619463.30	308915.89	Картометрический метод	1	-
1568	619448.74	308846.80	Картометрический метод	1	-
1569	619478.03	308843.24	Картометрический метод	1	-
1564	619553.48	308845.56	Картометрический метод	1	-
1570	626142.81	323435.93	Картометрический метод	1	-
1571	626119.27	323426.86	Картометрический метод	1	-
1572	626098.34	323412.92	Картометрический метод	1	-
1573	626076.24	323411.17	Картометрический метод	1	-
1574	626058.10	323420.01	Картометрический метод	1	-
1575	626032.02	323423.99	Картометрический метод	1	-
1576	625989.33	323421.63	Картометрический метод	1	-
1577	625988.56	323309.38	Картометрический метод	1	-
1578	626004.53	323281.45	Картометрический метод	1	-
1579	626034.99	323253.01	Картометрический метод	1	-
1580	626057.26	323239.70	Картометрический метод	1	-
1581	626076.97	323212.83	Картометрический метод	1	-

2. Сведения о характерных точках границ объекта					
Обозначение характерных точек границ	Координаты, м		Метод определения координат характерной точки	Средняя квадратическая погрешность положения характерной точки (M _t), м	Описание обозначения точки на местности (при наличии)
	X	Y			
1	2	3	4	5	6
1582	626291.88	323249.96	Картометрический метод	1	-
1583	626466.58	323280.16	Картометрический метод	1	-
1584	626484.58	323283.40	Картометрический метод	1	-
1585	626482.86	323288.50	Картометрический метод	1	-
1586	626469.33	323330.60	Картометрический метод	1	-
1587	626353.92	323424.92	Картометрический метод	1	-
1570	626142.81	323435.93	Картометрический метод	1	-
1588	626285.84	323042.50	Картометрический метод	1	-
1589	626331.18	323047.59	Картометрический метод	1	-
1590	626395.11	323054.76	Картометрический метод	1	-
1591	626493.19	323065.77	Картометрический метод	1	-
1592	626490.57	323083.36	Картометрический метод	1	-
1593	626490.65	323102.16	Картометрический метод	1	-
1594	626489.90	323106.22	Картометрический метод	1	-
1595	626484.21	323143.51	Картометрический метод	1	-
1596	626493.29	323144.38	Картометрический метод	1	-
1597	626485.56	323255.05	Картометрический метод	1	-
1598	626471.35	323252.57	Картометрический метод	1	-
1599	626267.71	323217.30	Картометрический метод	1	-
1588	626285.84	323042.50	Картометрический метод	1	-
1600	633010.47	324405.03	Картометрический метод	1	-
1601	633011.42	324404.01	Картометрический метод	1	-
1602	633017.35	324397.57	Картометрический метод	1	-
1603	633026.30	324387.16	Картометрический метод	1	-
1604	633048.95	324355.46	Картометрический метод	1	-

2. Сведения о характерных точках границ объекта					
Обозначение характерных точек границ	Координаты, м		Метод определения координат характерной точки	Средняя квадратическая погрешность положения характерной точки (M _t), м	Описание обозначения точки на местности (при наличии)
	X	Y			
1	2	3	4	5	6
1605	633011.79	324327.00	Картометрический метод	1	-
1606	633005.01	324336.90	Картометрический метод	1	-
1607	632993.05	324354.38	Картометрический метод	1	-
1608	632983.39	324397.99	Картометрический метод	1	-
1609	632982.87	324400.26	Картометрический метод	1	-
1610	632982.49	324401.98	Картометрический метод	1	-
1611	632986.85	324400.99	Картометрический метод	1	-
1612	632988.26	324400.92	Картометрический метод	1	-
1613	633000.48	324402.55	Картометрический метод	1	-
1614	633000.92	324402.64	Картометрический метод	1	-
1600	633010.47	324405.03	Картометрический метод	1	-
1615	632867.99	324453.32	Картометрический метод	1	-
1616	632933.33	324426.88	Картометрический метод	1	-
1617	632909.89	324369.93	Картометрический метод	1	-
1618	632882.23	324381.11	Картометрический метод	1	-
1619	632858.50	324390.73	Картометрический метод	1	-
1620	632845.79	324395.89	Картометрический метод	1	-
1621	632863.73	324442.32	Картометрический метод	1	-
1615	632867.99	324453.32	Картометрический метод	1	-
1622	633072.89	324809.81	Картометрический метод	1	-
1623	633058.09	324760.81	Картометрический метод	1	-
1624	633051.56	324735.65	Картометрический метод	1	-
1625	633027.58	324741.87	Картометрический метод	1	-
1626	633016.04	324744.11	Картометрический метод	1	-
1627	633019.09	324774.81	Картометрический метод	1	-

2. Сведения о характерных точках границ объекта					
Обозначение характерных точек границ	Координаты, м		Метод определения координат характерной точки	Средняя квадратическая погрешность положения характерной точки (Mt), м	Описание обозначения точки на местности (при наличии)
	X	Y			
1	2	3	4	5	6
1628	633017.18	324786.91	Картометрический метод	1	-
1629	633013.95	324804.78	Картометрический метод	1	-
1630	633023.36	324806.98	Картометрический метод	1	-
1631	633043.50	324811.69	Картометрический метод	1	-
1622	633072.89	324809.81	Картометрический метод	1	-
1632	633117.04	324859.70	Картометрический метод	1	-
1633	633120.07	324858.80	Картометрический метод	1	-
1634	633153.29	324849.12	Картометрический метод	1	-
1635	633153.39	324842.51	Картометрический метод	1	-
1636	633152.36	324824.85	Картометрический метод	1	-
1637	633123.46	324833.28	Картометрический метод	1	-
1638	633113.48	324836.20	Картометрический метод	1	-
1639	633110.95	324836.85	Картометрический метод	1	-
1632	633117.04	324859.70	Картометрический метод	1	-
1640	633078.21	324918.98	Картометрический метод	1	-
1641	633105.09	324911.88	Картометрический метод	1	-
1642	633108.96	324910.85	Картометрический метод	1	-
1643	633098.32	324886.25	Картометрический метод	1	-
1644	633071.44	324893.36	Картометрический метод	1	-
1640	633078.21	324918.98	Картометрический метод	1	-
3. Сведения о характерных точках части (частей) границы объекта					
Обозначение характерных точек части границы	Координаты, м		Метод определения координат характерной точки	Средняя квадратическая погрешность положения характерной точки (Mt), м	Описание обозначения точки на местности (при наличии)
	X	Y			
1	2	3	4	5	6
-	-	-	-	-	-

ТЕКСТОВОЕ ОПИСАНИЕ
местоположения границ населенных пунктов, территориальных зон

Прохождение границы		Описание прохождения границы
от точки	до точки	
1	2	3
-	-	-

ГРАФИЧЕСКОЕ ОПИСАНИЕ

местоположения границ населенных пунктов, территориальных зон, особо охраняемых природных территорий, зон с особыми условиями использования территории

Территориальная зона П-1 - Производственная зона, МО Ефремовский муниципальный округ, Тульская область

(наименование объекта, местоположение границ которого описано (далее - объект))

Раздел 1**Сведения об объекте**

№ п/п	Характеристики объекта	Описание характеристик
1	2	3
1.	Местоположение объекта	Тульская область, м.о Ефремовский
2.	Площадь объекта +/- величина погрешности определения площади (P +/- Дельта P)	20502055 +/- 15848 м ²
3.	Иные характеристики объекта	-

Раздел 2

Сведения о местоположении границ объекта

1. Система координат МСК-71

2. Сведения о характерных точках границ объекта

Обозначение характерных точек границ	Координаты, м		Метод определения координат характерной точки	Средняя квадратическая погрешность положения характерной точки (Mt), м	Описание обозначения точки на местности (при наличии)
	X	Y			
1	2	3	4	5	6
1	625666.90	296224.29	Картометрический метод	1	-
2	625659.20	296245.59	Картометрический метод	1	-
3	625649.43	296270.32	Картометрический метод	1	-
4	625647.88	296271.74	Картометрический метод	1	-
5	625648.48	296252.65	Картометрический метод	1	-
6	625644.77	296249.35	Картометрический метод	1	-
7	625648.31	296246.57	Картометрический метод	1	-
8	625657.99	296223.44	Картометрический метод	1	-
1	625666.90	296224.29	Картометрический метод	1	-
9	625666.90	296224.29	Картометрический метод	1	-
10	625745.19	296241.22	Картометрический метод	1	-
11	625745.75	296241.28	Картометрический метод	1	-
12	625755.96	296215.54	Картометрический метод	1	-
13	625770.10	296191.58	Картометрический метод	1	-
14	625754.16	296189.65	Картометрический метод	1	-
15	625667.86	296196.71	Картометрический метод	1	-
16	625667.98	296198.31	Картометрический метод	1	-
17	625668.68	296212.97	Картометрический метод	1	-
18	625664.23	296213.21	Картометрический метод	1	-
19	625661.23	296213.37	Картометрический метод	1	-
20	625657.99	296223.44	Картометрический метод	1	-
9	625666.90	296224.29	Картометрический метод	1	-

2. Сведения о характерных точках границ объекта					
Обозначение характерных точек границ	Координаты, м		Метод определения координат характерной точки	Средняя квадратическая погрешность положения характерной точки (M _t), м	Описание обозначения точки на местности (при наличии)
	X	Y			
1	2	3	4	5	6
21	630252.55	298522.35	Картометрический метод	1	-
22	630331.90	298532.99	Картометрический метод	1	-
23	630343.67	298530.19	Картометрический метод	1	-
24	630348.29	298525.33	Картометрический метод	1	-
25	630382.16	298473.35	Картометрический метод	1	-
26	630391.38	298449.05	Картометрический метод	1	-
27	630387.85	298407.89	Картометрический метод	1	-
28	630374.30	298367.17	Картометрический метод	1	-
29	630252.29	298386.39	Картометрический метод	1	-
30	630152.41	298392.48	Картометрический метод	1	-
31	630058.22	298389.42	Картометрический метод	1	-
32	629983.49	298372.98	Картометрический метод	1	-
33	629981.42	298399.95	Картометрический метод	1	-
34	630057.87	298410.29	Картометрический метод	1	-
35	630046.95	298497.28	Картометрический метод	1	-
36	630044.71	298506.86	Картометрический метод	1	-
37	630085.34	298506.52	Картометрический метод	1	-
38	630132.97	298506.10	Картометрический метод	1	-
39	630163.92	298508.20	Картометрический метод	1	-
40	630172.98	298500.68	Картометрический метод	1	-
41	630182.12	298501.99	Картометрический метод	1	-
42	630188.09	298509.36	Картометрический метод	1	-
43	630213.53	298516.13	Картометрический метод	1	-
21	630252.55	298522.35	Картометрический метод	1	-
44	630054.56	298501.21	Картометрический метод	1	-

2. Сведения о характерных точках границ объекта					
Обозначение характерных точек границ	Координаты, м		Метод определения координат характерной точки	Средняя квадратическая погрешность положения характерной точки (M _t), м	Описание обозначения точки на местности (при наличии)
	X	Y			
1	2	3	4	5	6
45	630053.12	298491.26	Картометрический метод	1	-
46	630059.01	298490.46	Картометрический метод	1	-
47	630060.45	298500.35	Картометрический метод	1	-
44	630054.56	298501.21	Картометрический метод	1	-
48	630364.08	298379.77	Картометрический метод	1	-
49	630374.76	298379.26	Картометрический метод	1	-
50	630369.03	298385.28	Картометрический метод	1	-
48	630364.08	298379.77	Картометрический метод	1	-
51	630361.86	298379.73	Картометрический метод	1	-
52	630359.70	298386.50	Картометрический метод	1	-
53	630357.80	298385.93	Картометрический метод	1	-
54	630359.96	298379.15	Картометрический метод	1	-
51	630361.86	298379.73	Картометрический метод	1	-
55	630271.10	298396.83	Картометрический метод	1	-
56	630265.09	298396.55	Картометрический метод	1	-
57	630265.18	298394.55	Картометрический метод	1	-
58	630271.19	298394.82	Картометрический метод	1	-
55	630271.10	298396.83	Картометрический метод	1	-
59	630347.82	298390.31	Картометрический метод	1	-
60	630348.18	298392.30	Картометрический метод	1	-
61	630342.18	298393.17	Картометрический метод	1	-
62	630341.93	298391.23	Картометрический метод	1	-
59	630347.82	298390.31	Картометрический метод	1	-
63	630333.78	298520.60	Картометрический метод	1	-
64	630328.43	298519.58	Картометрический метод	1	-

2. Сведения о характерных точках границ объекта					
Обозначение характерных точек границ	Координаты, м		Метод определения координат характерной точки	Средняя квадратическая погрешность положения характерной точки (M _t), м	Описание обозначения точки на местности (при наличии)
	X	Y			
1	2	3	4	5	6
65	630328.85	298517.57	Картометрический метод	1	-
66	630334.21	298518.65	Картометрический метод	1	-
63	630333.78	298520.60	Картометрический метод	1	-
67	630338.25	298511.32	Картометрический метод	1	-
68	630336.46	298510.60	Картометрический метод	1	-
69	630338.52	298505.29	Картометрический метод	1	-
70	630340.31	298506.01	Картометрический метод	1	-
67	630338.25	298511.32	Картометрический метод	1	-
71	630378.02	298393.95	Картометрический метод	1	-
72	630376.02	298393.70	Картометрический метод	1	-
73	630376.63	298388.48	Картометрический метод	1	-
74	630378.64	298388.66	Картометрический метод	1	-
71	630378.02	298393.95	Картометрический метод	1	-
75	630261.80	298390.37	Картометрический метод	1	-
76	630264.62	298394.89	Картометрический метод	1	-
77	630262.97	298395.97	Картометрический метод	1	-
78	630260.13	298391.45	Картометрический метод	1	-
75	630261.80	298390.37	Картометрический метод	1	-
79	630304.57	298516.41	Картометрический метод	1	-
80	630300.23	298515.92	Картометрический метод	1	-
81	630300.43	298513.97	Картометрический метод	1	-
82	630304.78	298514.40	Картометрический метод	1	-
79	630304.57	298516.41	Картометрический метод	1	-
83	630185.73	298495.94	Картометрический метод	1	-
84	630183.83	298495.29	Картометрический метод	1	-

2. Сведения о характерных точках границ объекта					
Обозначение характерных точек границ	Координаты, м		Метод определения координат характерной точки	Средняя квадратическая погрешность положения характерной точки (M _t), м	Описание обозначения точки на местности (при наличии)
	X	Y			
1	2	3	4	5	6
85	630185.24	298491.33	Картометрический метод	1	-
86	630187.14	298491.98	Картометрический метод	1	-
83	630185.73	298495.94	Картометрический метод	1	-
87	630184.66	298500.03	Картометрический метод	1	-
88	630185.08	298498.08	Картометрический метод	1	-
89	630188.99	298498.98	Картометрический метод	1	-
90	630188.56	298500.93	Картометрический метод	1	-
87	630184.66	298500.03	Картометрический метод	1	-
91	630341.39	298458.65	Картометрический метод	1	-
92	630341.37	298456.65	Картометрический метод	1	-
93	630343.48	298456.62	Картометрический метод	1	-
94	630343.50	298458.64	Картометрический метод	1	-
91	630341.39	298458.65	Картометрический метод	1	-
95	630325.25	298501.82	Картометрический метод	1	-
96	630327.36	298501.80	Картометрический метод	1	-
97	630327.38	298503.81	Картометрический метод	1	-
98	630325.27	298503.83	Картометрический метод	1	-
95	630325.25	298501.82	Картометрический метод	1	-
99	630334.30	298451.03	Картометрический метод	1	-
100	630334.17	298449.03	Картометрический метод	1	-
101	630336.28	298449.01	Картометрический метод	1	-
102	630336.31	298451.01	Картометрический метод	1	-
99	630334.30	298451.03	Картометрический метод	1	-
103	630366.89	298426.76	Картометрический метод	1	-
104	630365.00	298426.11	Картометрический метод	1	-

2. Сведения о характерных точках границ объекта					
Обозначение характерных точек границ	Координаты, м		Метод определения координат характерной точки	Средняя квадратическая погрешность положения характерной точки (M _t), м	Описание обозначения точки на местности (при наличии)
	X	Y			
1	2	3	4	5	6
105	630365.64	298424.16	Картометрический метод	1	-
106	630367.54	298424.81	Картометрический метод	1	-
103	630366.89	298426.76	Картометрический метод	1	-
107	630318.00	298500.76	Картометрический метод	1	-
108	630316.00	298500.85	Картометрический метод	1	-
109	630315.98	298498.83	Картометрический метод	1	-
110	630317.98	298498.75	Картометрический метод	1	-
107	630318.00	298500.76	Картометрический метод	1	-
111	630208.40	298405.09	Картометрический метод	1	-
112	630206.51	298404.64	Картометрический метод	1	-
113	630206.93	298402.70	Картометрический метод	1	-
114	630208.94	298403.14	Картометрический метод	1	-
111	630208.40	298405.09	Картометрический метод	1	-
115	630197.71	298448.20	Картометрический метод	1	-
116	630197.28	298450.14	Картометрический метод	1	-
117	630195.28	298449.69	Картометрический метод	1	-
118	630195.81	298447.75	Картометрический метод	1	-
115	630197.71	298448.20	Картометрический метод	1	-
119	630245.60	298506.51	Картометрический метод	1	-
120	630245.29	298508.51	Картометрический метод	1	-
121	630243.39	298508.26	Картометрический метод	1	-
122	630243.60	298506.26	Картометрический метод	1	-
119	630245.60	298506.51	Картометрический метод	1	-
123	630349.86	298471.21	Картометрический метод	1	-
124	630351.76	298471.79	Картометрический метод	1	-

2. Сведения о характерных точках границ объекта					
Обозначение характерных точек границ	Координаты, м		Метод определения координат характерной точки	Средняя квадратическая погрешность положения характерной точки (M _t), м	Описание обозначения точки на местности (при наличии)
	X	Y			
1	2	3	4	5	6
125	630351.11	298473.67	Картометрический метод	1	-
126	630349.21	298473.09	Картометрический метод	1	-
123	630349.86	298471.21	Картометрический метод	1	-
127	630279.04	298511.05	Картометрический метод	1	-
128	630281.04	298511.30	Картометрический метод	1	-
129	630280.73	298513.30	Картометрический метод	1	-
130	630278.84	298512.99	Картометрический метод	1	-
127	630279.04	298511.05	Картометрический метод	1	-
131	630307.79	298392.85	Картометрический метод	1	-
132	630307.81	298394.85	Картометрический метод	1	-
133	630305.91	298394.94	Картометрический метод	1	-
134	630305.78	298393.00	Картометрический метод	1	-
131	630307.79	298392.85	Картометрический метод	1	-
135	627731.56	292799.80	Картометрический метод	1	-
136	627738.59	292801.01	Картометрический метод	1	-
137	627738.70	292801.01	Картометрический метод	1	-
138	627814.10	292820.74	Картометрический метод	1	-
139	627816.25	292811.89	Картометрический метод	1	-
140	627996.30	292858.59	Картометрический метод	1	-
141	628047.20	292675.88	Картометрический метод	1	-
142	628063.28	292618.33	Картометрический метод	1	-
143	628054.47	292616.33	Картометрический метод	1	-
144	628027.15	292610.28	Картометрический метод	1	-
145	628025.44	292618.00	Картометрический метод	1	-
146	627944.12	292597.50	Картометрический метод	1	-

2. Сведения о характерных точках границ объекта					
Обозначение характерных точек границ	Координаты, м		Метод определения координат характерной точки	Средняя квадратическая погрешность положения характерной точки (M _t), м	Описание обозначения точки на местности (при наличии)
	X	Y			
1	2	3	4	5	6
147	627880.41	292579.46	Картометрический метод	1	-
148	627810.10	292558.41	Картометрический метод	1	-
149	627799.37	292590.43	Картометрический метод	1	-
150	627788.97	292621.63	Картометрический метод	1	-
151	627778.66	292652.37	Картометрический метод	1	-
152	627767.82	292684.78	Картометрический метод	1	-
153	627755.46	292721.63	Картометрический метод	1	-
154	627755.25	292723.17	Картометрический метод	1	-
155	627733.18	292795.17	Картометрический метод	1	-
135	627731.56	292799.80	Картометрический метод	1	-
156	627633.84	293469.63	Картометрический метод	1	-
157	627789.05	293512.85	Картометрический метод	1	-
158	627789.80	293509.64	Картометрический метод	1	-
159	627801.18	293463.76	Картометрический метод	1	-
160	627804.31	293464.54	Картометрический метод	1	-
161	627809.88	293465.96	Картометрический метод	1	-
162	627810.89	293466.15	Картометрический метод	1	-
163	627839.53	293359.77	Картометрический метод	1	-
164	627827.82	293356.73	Картометрический метод	1	-
165	627676.10	293318.01	Картометрический метод	1	-
166	627579.61	293293.39	Картометрический метод	1	-
167	627541.57	293443.96	Картометрический метод	1	-
156	627633.84	293469.63	Картометрический метод	1	-
168	628087.83	294286.70	Картометрический метод	1	-
169	628084.29	294301.25	Картометрический метод	1	-

2. Сведения о характерных точках границ объекта					
Обозначение характерных точек границ	Координаты, м		Метод определения координат характерной точки	Средняя квадратическая погрешность положения характерной точки (Mt), м	Описание обозначения точки на местности (при наличии)
	X	Y			
1	2	3	4	5	6
170	628055.17	294294.04	Картометрический метод	1	-
171	628058.71	294279.48	Картометрический метод	1	-
168	628087.83	294286.70	Картометрический метод	1	-
172	628292.75	297233.11	Картометрический метод	1	-
173	628353.46	297260.48	Картометрический метод	1	-
174	628371.16	297237.88	Картометрический метод	1	-
175	628403.60	297198.15	Картометрический метод	1	-
176	628376.20	297174.07	Картометрический метод	1	-
177	628363.43	297188.25	Картометрический метод	1	-
178	628351.09	297199.94	Картометрический метод	1	-
179	628336.16	297211.13	Картометрический метод	1	-
180	628321.35	297220.38	Картометрический метод	1	-
181	628305.95	297228.09	Картометрический метод	1	-
172	628292.75	297233.11	Картометрический метод	1	-
182	628303.22	297236.66	Картометрический метод	1	-
183	628304.54	297234.65	Картометрический метод	1	-
184	628302.74	297233.47	Картометрический метод	1	-
185	628301.42	297235.48	Картометрический метод	1	-
182	628303.22	297236.66	Картометрический метод	1	-
186	627960.79	297168.98	Картометрический метод	1	-
187	627978.00	297129.74	Картометрический метод	1	-
188	627984.75	297115.42	Картометрический метод	1	-
189	627999.17	297098.89	Картометрический метод	1	-
190	627936.74	297065.04	Картометрический метод	1	-
191	627880.10	297054.69	Картометрический метод	1	-

2. Сведения о характерных точках границ объекта					
Обозначение характерных точек границ	Координаты, м		Метод определения координат характерной точки	Средняя квадратическая погрешность положения характерной точки (Mt), м	Описание обозначения точки на местности (при наличии)
	X	Y			
1	2	3	4	5	6
192	627845.55	297061.31	Картометрический метод	1	-
193	627830.08	297061.47	Картометрический метод	1	-
194	627817.34	297057.04	Картометрический метод	1	-
195	627794.01	297037.73	Картометрический метод	1	-
196	627761.89	296997.70	Картометрический метод	1	-
197	627720.34	297027.88	Картометрический метод	1	-
198	627753.95	297083.83	Картометрический метод	1	-
199	627760.78	297100.28	Картометрический метод	1	-
200	627808.60	297186.68	Картометрический метод	1	-
201	627835.94	297148.13	Картометрический метод	1	-
202	627830.22	297143.63	Картометрический метод	1	-
203	627819.98	297133.30	Картометрический метод	1	-
204	627809.84	297119.95	Картометрический метод	1	-
205	627797.09	297102.61	Картометрический метод	1	-
206	627789.84	297089.70	Картометрический метод	1	-
207	627783.13	297074.31	Картометрический метод	1	-
208	627777.84	297057.90	Картометрический метод	1	-
209	627774.68	297041.94	Картометрический метод	1	-
210	627781.58	297040.87	Картометрический метод	1	-
211	627784.85	297057.30	Картометрический метод	1	-
212	627790.12	297072.70	Картометрический метод	1	-
213	627796.84	297088.09	Картометрический метод	1	-
214	627804.08	297100.53	Картометрический метод	1	-
215	627818.85	297120.26	Картометрический метод	1	-
216	627826.97	297130.69	Картометрический метод	1	-

2. Сведения о характерных точках границ объекта					
Обозначение характерных точек границ	Координаты, м		Метод определения координат характерной точки	Средняя квадратическая погрешность положения характерной точки (Mt), м	Описание обозначения точки на местности (при наличии)
	X	Y			
1	2	3	4	5	6
217	627839.10	297142.01	Картометрический метод	1	-
218	627849.53	297149.87	Картометрический метод	1	-
219	627853.34	297152.77	Картометрический метод	1	-
220	627873.44	297160.01	Картометрический метод	1	-
221	627889.96	297164.27	Картометрический метод	1	-
222	627923.50	297167.28	Картометрический метод	1	-
223	627938.09	297169.55	Картометрический метод	1	-
224	627950.69	297171.43	Картометрический метод	1	-
225	627959.39	297173.55	Картометрический метод	1	-
186	627960.79	297168.98	Картометрический метод	1	-
226	627021.79	299424.15	Картометрический метод	1	-
227	627069.64	299528.48	Картометрический метод	1	-
228	627123.81	299505.64	Картометрический метод	1	-
229	627146.25	299496.26	Картометрический метод	1	-
230	627100.33	299392.73	Картометрический метод	1	-
231	627077.26	299401.28	Картометрический метод	1	-
226	627021.79	299424.15	Картометрический метод	1	-
232	628756.20	301185.96	Картометрический метод	1	-
233	628765.14	301271.90	Картометрический метод	1	-
234	628786.75	301273.81	Картометрический метод	1	-
235	628787.26	301280.43	Картометрический метод	1	-
236	628792.82	301279.96	Картометрический метод	1	-
237	628792.31	301273.35	Картометрический метод	1	-
238	628828.11	301279.92	Картометрический метод	1	-
239	628877.54	301302.54	Картометрический метод	1	-

2. Сведения о характерных точках границ объекта					
Обозначение характерных точек границ	Координаты, м		Метод определения координат характерной точки	Средняя квадратическая погрешность положения характерной точки (M _t), м	Описание обозначения точки на местности (при наличии)
	X	Y			
1	2	3	4	5	6
240	628901.09	301298.34	Картометрический метод	1	-
241	628920.88	301285.76	Картометрический метод	1	-
242	628939.65	301272.24	Картометрический метод	1	-
243	628947.06	301256.97	Картометрический метод	1	-
244	628957.17	301234.12	Картометрический метод	1	-
245	628955.99	301217.08	Картометрический метод	1	-
246	628948.08	301196.36	Картометрический метод	1	-
247	628922.93	301164.51	Картометрический метод	1	-
248	628885.36	301128.19	Картометрический метод	1	-
249	628851.57	301090.81	Картометрический метод	1	-
250	628829.56	301072.18	Картометрический метод	1	-
251	628800.83	301060.31	Картометрический метод	1	-
252	628770.43	301057.95	Картометрический метод	1	-
253	628778.21	301130.33	Картометрический метод	1	-
232	628756.20	301185.96	Картометрический метод	1	-
254	639536.67	284952.34	Картометрический метод	1	-
255	639459.54	285014.31	Картометрический метод	1	-
256	639326.21	284969.30	Картометрический метод	1	-
257	639317.64	284968.09	Картометрический метод	1	-
258	639355.44	284855.61	Картометрический метод	1	-
259	639427.45	284933.18	Картометрический метод	1	-
260	639481.18	284883.33	Картометрический метод	1	-
261	639523.04	284855.19	Картометрический метод	1	-
254	639536.67	284952.34	Картометрический метод	1	-
262	626813.65	296495.51	Картометрический метод	1	-

2. Сведения о характерных точках границ объекта					
Обозначение характерных точек границ	Координаты, м		Метод определения координат характерной точки	Средняя квадратическая погрешность положения характерной точки (M _t), м	Описание обозначения точки на местности (при наличии)
	X	Y			
1	2	3	4	5	6
263	626810.17	296503.37	Картометрический метод	1	-
264	626806.91	296511.70	Картометрический метод	1	-
265	626801.42	296508.07	Картометрический метод	1	-
266	626802.34	296499.30	Картометрический метод	1	-
267	626802.34	296499.23	Картометрический метод	1	-
268	626803.39	296492.66	Картометрический метод	1	-
269	626803.70	296490.04	Картометрический метод	1	-
270	626803.81	296490.11	Картометрический метод	1	-
271	626823.48	296453.24	Картометрический метод	1	-
272	626833.88	296458.76	Картометрический метод	1	-
273	626814.32	296495.90	Картометрический метод	1	-
262	626813.65	296495.51	Картометрический метод	1	-
274	628099.97	297152.36	Картометрический метод	1	-
275	628098.66	297154.58	Картометрический метод	1	-
276	628071.97	297201.68	Картометрический метод	1	-
277	628123.63	297214.56	Картометрический метод	1	-
278	628137.79	297218.10	Картометрический метод	1	-
279	628181.08	297228.92	Картометрический метод	1	-
280	628182.31	297229.24	Картометрический метод	1	-
281	628182.96	297227.89	Картометрический метод	1	-
282	628194.42	297205.17	Картометрический метод	1	-
283	628195.74	297203.01	Картометрический метод	1	-
284	628151.44	297179.82	Картометрический метод	1	-
285	628147.97	297177.79	Картометрический метод	1	-
274	628099.97	297152.36	Картометрический метод	1	-

2. Сведения о характерных точках границ объекта					
Обозначение характерных точек границ	Координаты, м		Метод определения координат характерной точки	Средняя квадратическая погрешность положения характерной точки (M _t), м	Описание обозначения точки на местности (при наличии)
	X	Y			
1	2	3	4	5	6
286	625720.04	296102.81	Картометрический метод	1	-
287	625722.99	296107.15	Картометрический метод	1	-
288	625722.93	296112.29	Картометрический метод	1	-
289	625716.14	296125.08	Картометрический метод	1	-
290	625699.59	296116.27	Картометрический метод	1	-
291	625709.75	296097.30	Картометрический метод	1	-
286	625720.04	296102.81	Картометрический метод	1	-
292	632777.55	324707.53	Картометрический метод	1	-
293	632775.72	324747.41	Картометрический метод	1	-
294	632727.58	324736.85	Картометрический метод	1	-
295	632668.90	324721.19	Картометрический метод	1	-
296	632703.10	324672.38	Картометрический метод	1	-
292	632777.55	324707.53	Картометрический метод	1	-
297	626401.12	295641.20	Картометрический метод	1	-
298	626453.84	295731.39	Картометрический метод	1	-
299	626482.88	295777.44	Картометрический метод	1	-
300	626494.51	295771.77	Картометрический метод	1	-
301	626419.61	295631.92	Картометрический метод	1	-
297	626401.12	295641.20	Картометрический метод	1	-
302	626537.69	296189.82	Картометрический метод	1	-
303	626551.74	296204.48	Картометрический метод	1	-
304	626586.20	296188.55	Картометрический метод	1	-
305	626590.42	296187.24	Картометрический метод	1	-
306	626623.58	296185.92	Картометрический метод	1	-
307	626635.60	296186.13	Картометрический метод	1	-

2. Сведения о характерных точках границ объекта					
Обозначение характерных точек границ	Координаты, м		Метод определения координат характерной точки	Средняя квадратическая погрешность положения характерной точки (Mt), м	Описание обозначения точки на местности (при наличии)
	X	Y			
1	2	3	4	5	6
308	626643.50	296186.26	Картометрический метод	1	-
309	626645.02	296171.18	Картометрический метод	1	-
310	626654.28	296126.92	Картометрический метод	1	-
311	626650.47	296112.90	Картометрический метод	1	-
312	626647.03	296113.54	Картометрический метод	1	-
313	626615.85	296110.89	Картометрический метод	1	-
314	626591.80	296098.74	Картометрический метод	1	-
315	626588.96	296104.59	Картометрический метод	1	-
316	626567.71	296093.81	Картометрический метод	1	-
317	626565.10	296099.60	Картометрический метод	1	-
318	626562.36	296105.05	Картометрический метод	1	-
319	626555.17	296121.31	Картометрический метод	1	-
320	626550.05	296132.54	Картометрический метод	1	-
321	626556.42	296135.75	Картометрический метод	1	-
322	626567.39	296141.68	Картометрический метод	1	-
323	626544.37	296178.71	Картометрический метод	1	-
302	626537.69	296189.82	Картометрический метод	1	-
324	628283.49	293801.63	Картометрический метод	1	-
325	628286.95	293802.47	Картометрический метод	1	-
326	628286.41	293804.42	Картометрический метод	1	-
327	628288.42	293804.86	Картометрический метод	1	-
328	628287.88	293807.08	Картометрический метод	1	-
329	628296.48	293809.21	Картометрический метод	1	-
330	628307.32	293765.55	Картометрический метод	1	-
331	628298.73	293763.43	Картометрический метод	1	-

2. Сведения о характерных точках границ объекта					
Обозначение характерных точек границ	Координаты, м		Метод определения координат характерной точки	Средняя квадратическая погрешность положения характерной точки (M _t), м	Описание обозначения точки на местности (при наличии)
	X	Y			
1	2	3	4	5	6
332	628290.56	293795.94	Картометрический метод	1	-
333	628288.67	293795.42	Картометрический метод	1	-
334	628287.91	293798.58	Картометрический метод	1	-
335	628284.46	293797.74	Картометрический метод	1	-
324	628283.49	293801.63	Картометрический метод	1	-
336	623091.76	304182.73	Картометрический метод	1	-
337	623151.45	304234.37	Картометрический метод	1	-
338	623192.28	304282.54	Картометрический метод	1	-
339	623149.77	304302.11	Картометрический метод	1	-
340	623104.56	304330.28	Картометрический метод	1	-
341	623054.68	304386.98	Картометрический метод	1	-
342	623017.73	304446.81	Картометрический метод	1	-
343	622859.28	304204.77	Картометрический метод	1	-
344	622868.25	304200.05	Картометрический метод	1	-
345	622890.77	304183.52	Картометрический метод	1	-
346	622931.91	304160.55	Картометрический метод	1	-
347	622977.05	304126.02	Картометрический метод	1	-
348	622991.66	304139.51	Картометрический метод	1	-
349	623045.32	304160.41	Картометрический метод	1	-
336	623091.76	304182.73	Картометрический метод	1	-
350	624997.05	305320.96	Картометрический метод	1	-
351	624942.84	305320.31	Картометрический метод	1	-
352	624863.04	305359.52	Картометрический метод	1	-
353	624834.05	305383.43	Картометрический метод	1	-
354	624801.44	305422.31	Картометрический метод	1	-

2. Сведения о характерных точках границ объекта					
Обозначение характерных точек границ	Координаты, м		Метод определения координат характерной точки	Средняя квадратическая погрешность положения характерной точки (M _t), м	Описание обозначения точки на местности (при наличии)
	X	Y			
1	2	3	4	5	6
355	624767.77	305494.88	Картометрический метод	1	-
356	624752.26	305549.03	Картометрический метод	1	-
357	624745.56	305585.80	Картометрический метод	1	-
358	624749.18	305628.81	Картометрический метод	1	-
359	624746.06	305686.37	Картометрический метод	1	-
360	624767.28	305740.97	Картометрический метод	1	-
361	624812.49	305800.84	Картометрический метод	1	-
362	624846.96	305825.81	Картометрический метод	1	-
363	624917.86	305836.37	Картометрический метод	1	-
364	624950.04	305847.12	Картометрический метод	1	-
365	624955.69	305882.74	Картометрический метод	1	-
366	624945.01	305911.66	Картометрический метод	1	-
367	624876.68	305989.12	Картометрический метод	1	-
368	624819.06	306001.65	Картометрический метод	1	-
369	624758.67	306014.80	Картометрический метод	1	-
370	624757.12	305986.70	Картометрический метод	1	-
371	624488.52	305524.35	Картометрический метод	1	-
372	624530.57	305512.15	Картометрический метод	1	-
373	624650.69	305523.62	Картометрический метод	1	-
374	624679.31	305506.88	Картометрический метод	1	-
375	624748.31	305418.97	Картометрический метод	1	-
376	624825.13	305334.78	Картометрический метод	1	-
377	624894.80	305294.82	Картометрический метод	1	-
350	624997.05	305320.96	Картометрический метод	1	-
378	625930.94	305559.44	Картометрический метод	1	-

2. Сведения о характерных точках границ объекта					
Обозначение характерных точек границ	Координаты, м		Метод определения координат характерной точки	Средняя квадратическая погрешность положения характерной точки (M _t), м	Описание обозначения точки на местности (при наличии)
	X	Y			
1	2	3	4	5	6
379	625924.49	305569.62	Картометрический метод	1	-
380	625907.22	305654.58	Картометрический метод	1	-
381	625895.84	305757.60	Картометрический метод	1	-
382	625893.05	305824.24	Картометрический метод	1	-
383	625089.42	305619.52	Картометрический метод	1	-
384	624756.44	305534.72	Картометрический метод	1	-
385	624767.77	305494.88	Картометрический метод	1	-
386	624801.44	305422.31	Картометрический метод	1	-
387	624834.05	305383.43	Картометрический метод	1	-
388	624863.04	305359.52	Картометрический метод	1	-
389	624942.84	305320.31	Картометрический метод	1	-
390	624997.05	305320.96	Картометрический метод	1	-
378	625930.94	305559.44	Картометрический метод	1	-
391	623645.23	304974.78	Картометрический метод	1	-
392	623694.21	305053.58	Картометрический метод	1	-
393	623727.65	305115.62	Картометрический метод	1	-
394	623746.86	305150.49	Картометрический метод	1	-
395	623797.75	305211.46	Картометрический метод	1	-
396	623824.20	305256.03	Картометрический метод	1	-
397	623859.72	305334.59	Картометрический метод	1	-
398	622861.77	305080.00	Картометрический метод	1	-
399	622918.40	304843.56	Картометрический метод	1	-
400	622980.13	304585.83	Картометрический метод	1	-
401	622984.41	304649.42	Картометрический метод	1	-
402	622993.03	304702.64	Картометрический метод	1	-

2. Сведения о характерных точках границ объекта					
Обозначение характерных точек границ	Координаты, м		Метод определения координат характерной точки	Средняя квадратическая погрешность положения характерной точки (Mt), м	Описание обозначения точки на местности (при наличии)
	X	Y			
1	2	3	4	5	6
403	623012.62	304751.32	Картометрический метод	1	-
404	623039.74	304787.91	Картометрический метод	1	-
405	623068.59	304818.47	Картометрический метод	1	-
406	623114.43	304836.70	Картометрический метод	1	-
407	623334.68	304895.14	Картометрический метод	1	-
391	623645.23	304974.78	Картометрический метод	1	-
408	623860.91	305234.84	Картометрический метод	1	-
409	623883.07	305246.11	Картометрический метод	1	-
410	623878.31	305277.24	Картометрический метод	1	-
411	623948.48	305358.74	Картометрический метод	1	-
412	623951.62	305389.72	Картометрический метод	1	-
413	624025.57	305461.93	Картометрический метод	1	-
414	624075.21	305510.31	Картометрический метод	1	-
415	623981.59	305489.62	Картометрический метод	1	-
416	623960.42	305496.10	Картометрический метод	1	-
417	623923.35	305486.61	Картометрический метод	1	-
418	623920.44	305417.47	Картометрический метод	1	-
419	623884.51	305380.51	Картометрический метод	1	-
420	623859.72	305334.59	Картометрический метод	1	-
421	623824.20	305256.03	Картометрический метод	1	-
422	623797.75	305211.46	Картометрический метод	1	-
423	623746.86	305150.49	Картометрический метод	1	-
424	623727.65	305115.62	Картометрический метод	1	-
425	623694.21	305053.58	Картометрический метод	1	-
426	623645.23	304974.78	Картометрический метод	1	-

2. Сведения о характерных точках границ объекта					
Обозначение характерных точек границ	Координаты, м		Метод определения координат характерной точки	Средняя квадратическая погрешность положения характерной точки (M _t), м	Описание обозначения точки на местности (при наличии)
	X	Y			
1	2	3	4	5	6
427	623708.07	304990.94	Картометрический метод	1	-
428	623739.75	305054.54	Картометрический метод	1	-
429	623795.81	305149.07	Картометрический метод	1	-
408	623860.91	305234.84	Картометрический метод	1	-
430	627069.90	321769.08	Картометрический метод	1	-
431	627079.02	321813.12	Картометрический метод	1	-
432	627004.08	321900.26	Картометрический метод	1	-
433	626915.69	321929.22	Картометрический метод	1	-
434	626572.40	322143.49	Картометрический метод	1	-
435	626546.42	322073.80	Картометрический метод	1	-
436	626508.00	321998.73	Картометрический метод	1	-
437	626477.26	321907.74	Картометрический метод	1	-
438	626476.69	321899.38	Картометрический метод	1	-
439	626458.77	321833.17	Картометрический метод	1	-
440	626451.26	321769.96	Картометрический метод	1	-
441	626476.97	321732.22	Картометрический метод	1	-
442	626526.17	321695.00	Картометрический метод	1	-
443	626611.48	321668.55	Картометрический метод	1	-
444	626653.64	321659.62	Картометрический метод	1	-
445	626760.30	321653.88	Картометрический метод	1	-
446	627019.53	321571.29	Картометрический метод	1	-
430	627069.90	321769.08	Картометрический метод	1	-
447	624451.29	297747.92	Картометрический метод	1	-
448	624445.43	297740.54	Картометрический метод	1	-
449	624468.46	297727.66	Картометрический метод	1	-

2. Сведения о характерных точках границ объекта					
Обозначение характерных точек границ	Координаты, м		Метод определения координат характерной точки	Средняя квадратическая погрешность положения характерной точки (Mt), м	Описание обозначения точки на местности (при наличии)
	X	Y			
1	2	3	4	5	6
450	624496.41	297740.97	Картометрический метод	1	-
451	624485.83	297762.78	Картометрический метод	1	-
452	624477.87	297779.39	Картометрический метод	1	-
453	624459.20	297770.41	Картометрический метод	1	-
454	624455.16	297778.88	Картометрический метод	1	-
455	624473.84	297787.87	Картометрический метод	1	-
456	624469.48	297796.89	Картометрический метод	1	-
457	624456.93	297822.72	Картометрический метод	1	-
458	624434.46	297812.10	Картометрический метод	1	-
459	624442.63	297794.87	Картометрический метод	1	-
460	624433.13	297790.28	Картометрический метод	1	-
461	624452.25	297754.87	Картометрический метод	1	-
462	624448.77	297751.76	Картометрический метод	1	-
447	624451.29	297747.92	Картометрический метод	1	-
463	624894.80	305294.82	Картометрический метод	1	-
464	624359.87	305158.20	Картометрический метод	1	-
465	623708.07	304990.94	Картометрический метод	1	-
466	623739.75	305054.54	Картометрический метод	1	-
467	623795.81	305149.07	Картометрический метод	1	-
468	623860.91	305234.84	Картометрический метод	1	-
469	623883.07	305246.11	Картометрический метод	1	-
470	623878.31	305277.24	Картометрический метод	1	-
471	623948.48	305358.74	Картометрический метод	1	-
472	623951.62	305389.72	Картометрический метод	1	-
473	624075.21	305510.31	Картометрический метод	1	-

2. Сведения о характерных точках границ объекта					
Обозначение характерных точек границ	Координаты, м		Метод определения координат характерной точки	Средняя квадратическая погрешность положения характерной точки (M _t), м	Описание обозначения точки на местности (при наличии)
	X	Y			
1	2	3	4	5	6
474	624107.78	305525.47	Картометрический метод	1	-
475	624136.91	305541.95	Картометрический метод	1	-
476	624266.19	305634.27	Картометрический метод	1	-
477	624356.01	305566.67	Картометрический метод	1	-
478	624488.52	305524.35	Картометрический метод	1	-
479	624530.57	305512.15	Картометрический метод	1	-
480	624650.69	305523.62	Картометрический метод	1	-
481	624679.31	305506.88	Картометрический метод	1	-
482	624748.31	305418.97	Картометрический метод	1	-
483	624825.13	305334.78	Картометрический метод	1	-
463	624894.80	305294.82	Картометрический метод	1	-
484	639523.76	299347.46	Картометрический метод	1	-
485	639522.98	299348.07	Картометрический метод	1	-
486	639523.55	299348.87	Картометрический метод	1	-
487	639524.32	299348.32	Картометрический метод	1	-
484	639523.76	299347.46	Картометрический метод	1	-
488	640834.67	313904.08	Картометрический метод	1	-
489	640833.67	313904.29	Картометрический метод	1	-
490	640833.91	313905.29	Картометрический метод	1	-
491	640834.91	313905.01	Картометрический метод	1	-
488	640834.67	313904.08	Картометрический метод	1	-
492	641318.41	318754.53	Картометрический метод	1	-
493	641316.50	318753.63	Картометрический метод	1	-
494	641313.26	318760.68	Картометрический метод	1	-
495	641315.17	318761.52	Картометрический метод	1	-

2. Сведения о характерных точках границ объекта					
Обозначение характерных точек границ	Координаты, м		Метод определения координат характерной точки	Средняя квадратическая погрешность положения характерной точки (M _t), м	Описание обозначения точки на местности (при наличии)
	X	Y			
1	2	3	4	5	6
492	641318.41	318754.53	Картометрический метод	1	-
496	631589.74	317305.65	Картометрический метод	1	-
497	631588.85	317306.07	Картометрический метод	1	-
498	631589.31	317306.93	Картометрический метод	1	-
499	631590.19	317306.52	Картометрический метод	1	-
496	631589.74	317305.65	Картометрический метод	1	-
500	629902.89	310558.73	Картометрический метод	1	-
501	629901.88	310558.54	Картометрический метод	1	-
502	629901.78	310559.55	Картометрический метод	1	-
503	629902.79	310559.67	Картометрический метод	1	-
500	629902.89	310558.73	Картометрический метод	1	-
504	629836.40	311117.46	Картометрический метод	1	-
505	629835.39	311117.33	Картометрический метод	1	-
506	629835.29	311118.34	Картометрический метод	1	-
507	629836.30	311118.45	Картометрический метод	1	-
504	629836.40	311117.46	Картометрический метод	1	-
508	628390.55	299223.63	Картометрический метод	1	-
509	628389.55	299223.58	Картометрический метод	1	-
510	628389.56	299224.58	Картометрический метод	1	-
511	628390.45	299224.64	Картометрический метод	1	-
508	628390.55	299223.63	Картометрический метод	1	-
512	628360.53	299605.19	Картометрический метод	1	-
513	628359.53	299605.13	Картометрический метод	1	-
514	628359.42	299606.13	Картометрический метод	1	-
515	628360.43	299606.19	Картометрический метод	1	-

2. Сведения о характерных точках границ объекта					
Обозначение характерных точек границ	Координаты, м		Метод определения координат характерной точки	Средняя квадратическая погрешность положения характерной точки (M _t), м	Описание обозначения точки на местности (при наличии)
	X	Y			
1	2	3	4	5	6
512	628360.53	299605.19	Картометрический метод	1	-
516	628382.21	299786.01	Картометрический метод	1	-
517	628381.32	299786.56	Картометрический метод	1	-
518	628381.89	299787.42	Картометрический метод	1	-
519	628382.77	299786.88	Картометрический метод	1	-
516	628382.21	299786.01	Картометрический метод	1	-
520	628294.35	299803.65	Картометрический метод	1	-
521	628293.46	299803.19	Картометрический метод	1	-
522	628292.91	299804.07	Картометрический метод	1	-
523	628293.80	299804.52	Картометрический метод	1	-
520	628294.35	299803.65	Картометрический метод	1	-
524	628232.26	299922.32	Картометрический метод	1	-
525	628231.36	299921.86	Картометрический метод	1	-
526	628230.93	299922.74	Картометрический метод	1	-
527	628231.82	299923.20	Картометрический метод	1	-
524	628232.26	299922.32	Картометрический метод	1	-
528	628372.45	298660.66	Картометрический метод	1	-
529	628371.45	298660.67	Картометрический метод	1	-
530	628371.46	298661.67	Картометрический метод	1	-
531	628372.46	298661.66	Картометрический метод	1	-
528	628372.45	298660.66	Картометрический метод	1	-
532	628344.05	298382.94	Картометрический метод	1	-
533	628343.05	298383.09	Картометрический метод	1	-
534	628343.17	298384.02	Картометрический метод	1	-
535	628344.17	298383.95	Картометрический метод	1	-

2. Сведения о характерных точках границ объекта					
Обозначение характерных точек границ	Координаты, м		Метод определения координат характерной точки	Средняя квадратическая погрешность положения характерной точки (M _t), м	Описание обозначения точки на местности (при наличии)
	X	Y			
1	2	3	4	5	6
532	628344.05	298382.94	Картометрический метод	1	-
536	616068.30	315210.18	Картометрический метод	1	-
537	616066.85	315210.00	Картометрический метод	1	-
538	616066.64	315211.27	Картометрический метод	1	-
539	616068.09	315211.52	Картометрический метод	1	-
536	616068.30	315210.18	Картометрический метод	1	-
540	628398.61	299021.82	Картометрический метод	1	-
541	628398.28	299021.83	Картометрический метод	1	-
542	628398.07	299023.57	Картометрический метод	1	-
543	628398.63	299023.56	Картометрический метод	1	-
540	628398.61	299021.82	Картометрический метод	1	-
544	625644.65	302325.69	Картометрический метод	1	-
545	625643.88	302326.30	Картометрический метод	1	-
546	625644.45	302327.10	Картометрический метод	1	-
547	625645.33	302326.49	Картометрический метод	1	-
544	625644.65	302325.69	Картометрический метод	1	-
548	625744.01	302445.51	Картометрический метод	1	-
549	625743.13	302446.12	Картометрический метод	1	-
550	625743.81	302446.92	Картометрический метод	1	-
551	625744.58	302446.31	Картометрический метод	1	-
548	625744.01	302445.51	Картометрический метод	1	-
552	626808.92	303374.20	Картометрический метод	1	-
553	626808.02	303373.75	Картометрический метод	1	-
554	626807.48	303374.56	Картометрический метод	1	-
555	626808.37	303375.08	Картометрический метод	1	-

2. Сведения о характерных точках границ объекта					
Обозначение характерных точек границ	Координаты, м		Метод определения координат характерной точки	Средняя квадратическая погрешность положения характерной точки (Mt), м	Описание обозначения точки на местности (при наличии)
	X	Y			
1	2	3	4	5	6
552	626808.92	303374.20	Картометрический метод	1	-
556	627351.53	304092.76	Картометрический метод	1	-
557	627350.53	304093.24	Картометрический метод	1	-
558	627350.98	304094.10	Картометрический метод	1	-
559	627351.87	304093.62	Картометрический метод	1	-
556	627351.53	304092.76	Картометрический метод	1	-
560	627627.81	304519.61	Картометрический метод	1	-
561	627626.82	304519.82	Картометрический метод	1	-
562	627627.05	304520.75	Картометрический метод	1	-
563	627627.94	304520.61	Картометрический метод	1	-
560	627627.81	304519.61	Картометрический метод	1	-
564	629332.74	306729.25	Картометрический метод	1	-
565	629331.74	306729.40	Картометрический метод	1	-
566	629331.86	306730.33	Картометрический метод	1	-
567	629332.86	306730.26	Картометрический метод	1	-
564	629332.74	306729.25	Картометрический метод	1	-
568	622568.83	297592.11	Картометрический метод	1	-
569	622576.66	297596.58	Картометрический метод	1	-
570	622557.08	297608.09	Картометрический метод	1	-
571	622555.77	297599.67	Картометрический метод	1	-
568	622568.83	297592.11	Картометрический метод	1	-
572	623091.82	297299.51	Картометрический метод	1	-
573	623100.73	297311.61	Картометрический метод	1	-
574	623116.73	297331.36	Картометрический метод	1	-
575	623118.99	297334.88	Картометрический метод	1	-

2. Сведения о характерных точках границ объекта					
Обозначение характерных точек границ	Координаты, м		Метод определения координат характерной точки	Средняя квадратическая погрешность положения характерной точки (M _t), м	Описание обозначения точки на местности (при наличии)
	X	Y			
1	2	3	4	5	6
576	623067.81	297347.85	Картометрический метод	1	-
577	622960.58	297388.62	Картометрический метод	1	-
578	623015.13	297354.53	Картометрический метод	1	-
579	623066.59	297324.75	Картометрический метод	1	-
580	623069.77	297309.45	Картометрический метод	1	-
572	623091.82	297299.51	Картометрический метод	1	-
581	622308.30	297974.06	Картометрический метод	1	-
582	622323.70	298012.36	Картометрический метод	1	-
583	622299.94	298018.62	Картометрический метод	1	-
584	622296.23	298014.91	Картометрический метод	1	-
585	622277.46	297996.14	Картометрический метод	1	-
586	622282.50	297976.86	Картометрический метод	1	-
587	622285.19	297967.38	Картометрический метод	1	-
588	622288.35	297949.27	Картометрический метод	1	-
589	622283.66	297948.24	Картометрический метод	1	-
590	622287.81	297929.04	Картометрический метод	1	-
591	622290.38	297929.68	Картометрический метод	1	-
581	622308.30	297974.06	Картометрический метод	1	-
592	622273.30	298013.87	Картометрический метод	1	-
593	622294.45	298037.10	Картометрический метод	1	-
594	622327.55	298041.19	Картометрический метод	1	-
595	622296.51	298053.76	Картометрический метод	1	-
596	622252.32	298064.99	Картометрический метод	1	-
597	622179.15	298125.61	Картометрический метод	1	-
598	622157.31	298156.98	Картометрический метод	1	-

2. Сведения о характерных точках границ объекта					
Обозначение характерных точек границ	Координаты, м		Метод определения координат характерной точки	Средняя квадратическая погрешность положения характерной точки (M _t), м	Описание обозначения точки на местности (при наличии)
	X	Y			
1	2	3	4	5	6
599	622165.14	298127.36	Картометрический метод	1	-
600	622168.45	298124.45	Картометрический метод	1	-
601	622193.83	298102.62	Картометрический метод	1	-
602	622196.71	298068.35	Картометрический метод	1	-
603	622215.81	298063.35	Картометрический метод	1	-
604	622225.06	298075.51	Картометрический метод	1	-
605	622245.82	298059.89	Картометрический метод	1	-
606	622257.45	298043.23	Картометрический метод	1	-
607	622268.27	298022.62	Картометрический метод	1	-
608	622271.52	298013.95	Картометрический метод	1	-
592	622273.30	298013.87	Картометрический метод	1	-
609	622160.50	298131.43	Картометрический метод	1	-
610	622149.24	298173.68	Картометрический метод	1	-
611	622085.49	298231.53	Картометрический метод	1	-
612	622053.88	298264.74	Картометрический метод	1	-
613	621991.84	298304.09	Картометрический метод	1	-
614	621944.32	298326.14	Картометрический метод	1	-
615	621854.17	298359.54	Картометрический метод	1	-
616	621846.39	298349.84	Картометрический метод	1	-
617	621848.07	298350.82	Картометрический метод	1	-
618	621859.13	298344.08	Картометрический метод	1	-
619	621857.59	298323.26	Картометрический метод	1	-
620	621872.52	298314.87	Картометрический метод	1	-
621	621890.33	298325.67	Картометрический метод	1	-
622	621907.37	298315.19	Картометрический метод	1	-

2. Сведения о характерных точках границ объекта					
Обозначение характерных точек границ	Координаты, м		Метод определения координат характерной точки	Средняя квадратическая погрешность положения характерной точки (Mt), м	Описание обозначения точки на местности (при наличии)
	X	Y			
1	2	3	4	5	6
623	621956.02	298284.21	Картометрический метод	1	-
624	621997.59	298256.19	Картометрический метод	1	-
625	622051.40	298217.47	Картометрический метод	1	-
626	622110.38	298171.79	Картометрический метод	1	-
627	622149.69	298141.05	Картометрический метод	1	-
609	622160.50	298131.43	Картометрический метод	1	-
628	623276.61	293023.66	Картометрический метод	1	-
629	623275.61	293023.74	Картометрический метод	1	-
630	623275.73	293024.74	Картометрический метод	1	-
631	623276.73	293024.67	Картометрический метод	1	-
628	623276.61	293023.66	Картометрический метод	1	-
632	629923.82	306405.94	Картометрический метод	1	-
633	629922.82	306405.96	Картометрический метод	1	-
634	629922.83	306406.96	Картометрический метод	1	-
635	629923.84	306406.95	Картометрический метод	1	-
632	629923.82	306405.94	Картометрический метод	1	-
636	624496.41	297740.97	Картометрический метод	1	-
637	624468.46	297727.66	Картометрический метод	1	-
638	624516.01	297696.92	Картометрический метод	1	-
636	624496.41	297740.97	Картометрический метод	1	-
639	616063.61	315201.11	Картометрический метод	1	-
640	616062.61	315201.33	Картометрический метод	1	-
641	616062.85	315202.27	Картометрический метод	1	-
642	616063.85	315202.12	Картометрический метод	1	-
639	616063.61	315201.11	Картометрический метод	1	-

2. Сведения о характерных точках границ объекта					
Обозначение характерных точек границ	Координаты, м		Метод определения координат характерной точки	Средняя квадратическая погрешность положения характерной точки (Mt), м	Описание обозначения точки на местности (при наличии)
	X	Y			
1	2	3	4	5	6
643	628375.93	299415.87	Картометрический метод	1	-
644	628374.93	299415.75	Картометрический метод	1	-
645	628374.83	299416.76	Картометрический метод	1	-
646	628375.83	299416.88	Картометрический метод	1	-
643	628375.93	299415.87	Картометрический метод	1	-
647	639910.03	299070.82	Картометрический метод	1	-
648	639909.25	299071.43	Картометрический метод	1	-
649	639909.82	299072.22	Картометрический метод	1	-
650	639910.59	299071.62	Картометрический метод	1	-
647	639910.03	299070.82	Картометрический метод	1	-
651	622597.91	304387.53	Картометрический метод	1	-
652	622612.42	304362.17	Картометрический метод	1	-
653	622629.04	304345.70	Картометрический метод	1	-
654	622655.43	304327.05	Картометрический метод	1	-
655	622680.13	304306.41	Картометрический метод	1	-
656	622714.22	304290.35	Картометрический метод	1	-
657	622744.40	304271.18	Картометрический метод	1	-
658	622777.21	304249.38	Картометрический метод	1	-
659	622810.60	304230.58	Картометрический метод	1	-
660	622859.28	304204.77	Картометрический метод	1	-
661	623017.73	304446.81	Картометрический метод	1	-
662	622992.08	304521.19	Картометрический метод	1	-
663	622588.07	304412.75	Картометрический метод	1	-
651	622597.91	304387.53	Картометрический метод	1	-
664	627613.66	295952.42	Картометрический метод	1	-

2. Сведения о характерных точках границ объекта					
Обозначение характерных точек границ	Координаты, м		Метод определения координат характерной точки	Средняя квадратическая погрешность положения характерной точки (M _t), м	Описание обозначения точки на местности (при наличии)
	X	Y			
1	2	3	4	5	6
665	627623.32	295984.65	Картометрический метод	1	-
666	627604.12	295990.39	Картометрический метод	1	-
667	627595.84	295962.63	Картометрический метод	1	-
668	627600.73	295961.18	Картометрический метод	1	-
669	627599.35	295956.71	Картометрический метод	1	-
664	627613.66	295952.42	Картометрический метод	1	-
670	627928.89	296717.50	Картометрический метод	1	-
671	627932.33	296716.20	Картометрический метод	1	-
672	627944.64	296712.00	Картометрический метод	1	-
673	627974.99	296708.02	Картометрический метод	1	-
674	628020.79	296702.49	Картометрический метод	1	-
675	628032.78	296734.29	Картометрический метод	1	-
676	627942.85	296756.91	Картометрический метод	1	-
670	627928.89	296717.50	Картометрический метод	1	-
677	627073.64	295940.39	Картометрический метод	1	-
678	627070.09	295941.63	Картометрический метод	1	-
679	627072.38	295948.57	Картометрический метод	1	-
680	627076.04	295947.40	Картометрический метод	1	-
681	627098.36	295940.82	Картометрический метод	1	-
682	627099.85	295945.96	Картометрический метод	1	-
683	627114.83	295941.87	Картометрический метод	1	-
684	627118.50	295953.15	Картометрический метод	1	-
685	627113.85	295954.80	Картометрический метод	1	-
686	627125.56	295992.36	Картометрический метод	1	-
687	627120.56	295993.48	Картометрический метод	1	-

2. Сведения о характерных точках границ объекта					
Обозначение характерных точек границ	Координаты, м		Метод определения координат характерной точки	Средняя квадратическая погрешность положения характерной точки (Mt), м	Описание обозначения точки на местности (при наличии)
	X	Y			
1	2	3	4	5	6
688	627134.00	296036.25	Картометрический метод	1	-
689	627135.03	296039.32	Картометрический метод	1	-
690	627199.48	296017.29	Картометрический метод	1	-
691	627199.02	296016.16	Картометрический метод	1	-
692	627185.57	295970.71	Картометрический метод	1	-
693	627194.89	295967.81	Картометрический метод	1	-
694	627195.75	295965.52	Картометрический метод	1	-
695	627210.84	295960.50	Картометрический метод	1	-
696	627205.57	295944.88	Картометрический метод	1	-
697	627203.83	295937.67	Картометрический метод	1	-
698	627183.57	295889.48	Картометрический метод	1	-
699	627160.83	295898.74	Картометрический метод	1	-
700	627150.68	295872.06	Картометрический метод	1	-
701	627129.41	295870.93	Картометрический метод	1	-
702	627116.29	295884.44	Картометрический метод	1	-
703	627122.59	295891.27	Картометрический метод	1	-
704	627131.90	295921.77	Картометрический метод	1	-
677	627073.64	295940.39	Картометрический метод	1	-
705	627471.70	295724.78	Картометрический метод	1	-
706	627513.65	295851.73	Картометрический метод	1	-
707	627484.69	295861.78	Картометрический метод	1	-
708	627443.62	295732.88	Картометрический метод	1	-
705	627471.70	295724.78	Картометрический метод	1	-
709	627447.26	296368.79	Картометрический метод	1	-
710	627444.16	296369.75	Картометрический метод	1	-

2. Сведения о характерных точках границ объекта					
Обозначение характерных точек границ	Координаты, м		Метод определения координат характерной точки	Средняя квадратическая погрешность положения характерной точки (Mt), м	Описание обозначения точки на местности (при наличии)
	X	Y			
1	2	3	4	5	6
711	627452.65	296397.11	Картометрический метод	1	-
712	627458.32	296395.31	Картометрический метод	1	-
713	627475.40	296389.72	Картометрический метод	1	-
714	627489.60	296385.10	Картометрический метод	1	-
715	627489.14	296383.44	Картометрический метод	1	-
716	627540.40	296366.68	Картометрический метод	1	-
717	627563.26	296359.24	Картометрический метод	1	-
718	627560.16	296349.69	Картометрический метод	1	-
719	627559.50	296349.90	Картометрический метод	1	-
720	627553.58	296336.84	Картометрический метод	1	-
721	627540.81	296340.64	Картометрический метод	1	-
722	627541.04	296341.31	Картометрический метод	1	-
723	627492.88	296355.76	Картометрический метод	1	-
724	627492.65	296355.16	Картометрический метод	1	-
709	627447.26	296368.79	Картометрический метод	1	-
725	627618.90	295438.85	Картометрический метод	1	-
726	627638.99	295444.95	Картометрический метод	1	-
727	627635.48	295438.29	Картометрический метод	1	-
728	627636.22	295434.61	Картометрический метод	1	-
729	627637.18	295429.78	Картометрический метод	1	-
730	627624.47	295427.29	Картометрический метод	1	-
731	627614.65	295424.90	Картометрический метод	1	-
732	627611.43	295436.92	Картометрический метод	1	-
725	627618.90	295438.85	Картометрический метод	1	-
733	627592.39	295507.22	Картометрический метод	1	-

2. Сведения о характерных точках границ объекта					
Обозначение характерных точек границ	Координаты, м		Метод определения координат характерной точки	Средняя квадратическая погрешность положения характерной точки (M _t), м	Описание обозначения точки на местности (при наличии)
	X	Y			
1	2	3	4	5	6
734	627595.97	295508.20	Картометрический метод	1	-
735	627618.62	295515.08	Картометрический метод	1	-
736	627613.91	295533.92	Картометрический метод	1	-
737	627615.02	295533.65	Картометрический метод	1	-
738	627655.08	295521.22	Картометрический метод	1	-
739	627663.84	295518.46	Картометрический метод	1	-
740	627667.07	295506.52	Картометрический метод	1	-
741	627657.14	295503.80	Картометрический метод	1	-
742	627644.32	295501.11	Картометрический метод	1	-
743	627642.17	295509.57	Картометрический метод	1	-
744	627598.77	295498.27	Картометрический метод	1	-
745	627595.09	295497.23	Картометрический метод	1	-
733	627592.39	295507.22	Картометрический метод	1	-
746	624828.27	297884.25	Картометрический метод	1	-
747	624854.00	297908.16	Картометрический метод	1	-
748	624894.34	297946.59	Картометрический метод	1	-
749	624918.22	297919.71	Картометрический метод	1	-
750	624941.00	297893.50	Картометрический метод	1	-
751	624935.06	297888.47	Картометрический метод	1	-
752	624876.32	297835.69	Картометрический метод	1	-
753	624869.27	297843.06	Картометрический метод	1	-
754	624853.18	297859.23	Картометрический метод	1	-
746	624828.27	297884.25	Картометрический метод	1	-
755	621671.06	298544.76	Картометрический метод	1	-
756	621779.22	298488.33	Картометрический метод	1	-

2. Сведения о характерных точках границ объекта					
Обозначение характерных точек границ	Координаты, м		Метод определения координат характерной точки	Средняя квадратическая погрешность положения характерной точки (Mt), м	Описание обозначения точки на местности (при наличии)
	X	Y			
1	2	3	4	5	6
757	621884.84	298432.46	Картометрический метод	1	-
758	622029.82	298383.63	Картометрический метод	1	-
759	622194.53	298306.27	Картометрический метод	1	-
760	622396.66	298219.30	Картометрический метод	1	-
761	622397.71	298246.02	Картометрический метод	1	-
762	622400.65	298327.05	Картометрический метод	1	-
763	622463.86	298481.69	Картометрический метод	1	-
764	622524.28	298624.58	Картометрический метод	1	-
765	622556.83	298684.07	Картометрический метод	1	-
766	622417.32	298766.74	Картометрический метод	1	-
767	622205.99	298867.70	Картометрический метод	1	-
768	621991.90	298970.03	Картометрический метод	1	-
769	621967.41	298959.23	Картометрический метод	1	-
770	621965.49	298957.11	Картометрический метод	1	-
771	621867.26	299004.60	Картометрический метод	1	-
772	621771.75	299058.04	Картометрический метод	1	-
773	621689.48	299099.68	Картометрический метод	1	-
774	621660.63	299118.74	Картометрический метод	1	-
775	621634.08	299113.04	Картометрический метод	1	-
776	621561.90	299150.50	Картометрический метод	1	-
777	621544.59	299178.01	Картометрический метод	1	-
778	621522.05	299193.18	Картометрический метод	1	-
779	621334.84	299301.56	Картометрический метод	1	-
780	621335.59	299244.26	Картометрический метод	1	-
781	621346.48	299155.64	Картометрический метод	1	-

2. Сведения о характерных точках границ объекта					
Обозначение характерных точек границ	Координаты, м		Метод определения координат характерной точки	Средняя квадратическая погрешность положения характерной точки (M _t), м	Описание обозначения точки на местности (при наличии)
	X	Y			
1	2	3	4	5	6
782	621334.64	299107.85	Картометрический метод	1	-
783	621337.44	299043.83	Картометрический метод	1	-
784	621322.01	298994.01	Картометрический метод	1	-
785	621325.17	298942.51	Картометрический метод	1	-
786	621320.39	298899.88	Картометрический метод	1	-
787	621343.74	298733.20	Картометрический метод	1	-
788	621388.05	298602.22	Картометрический метод	1	-
789	621445.64	298540.60	Картометрический метод	1	-
790	621474.68	298528.32	Картометрический метод	1	-
791	621445.68	298501.07	Картометрический метод	1	-
792	621443.80	298501.76	Картометрический метод	1	-
793	621420.49	298485.37	Картометрический метод	1	-
794	621414.11	298472.24	Картометрический метод	1	-
795	621419.17	298465.02	Картометрический метод	1	-
796	621455.17	298426.80	Картометрический метод	1	-
797	621483.54	298424.84	Картометрический метод	1	-
798	621534.15	298344.60	Картометрический метод	1	-
799	621534.26	298344.39	Картометрический метод	1	-
800	621575.38	298261.10	Картометрический метод	1	-
801	621590.60	298191.53	Картометрический метод	1	-
802	621539.49	298122.77	Картометрический метод	1	-
803	621552.29	298034.13	Картометрический метод	1	-
804	621565.48	297960.29	Картометрический метод	1	-
805	621557.80	297938.59	Картометрический метод	1	-
806	621610.08	297923.87	Картометрический метод	1	-

2. Сведения о характерных точках границ объекта					
Обозначение характерных точек границ	Координаты, м		Метод определения координат характерной точки	Средняя квадратическая погрешность положения характерной точки (M _t), м	Описание обозначения точки на местности (при наличии)
	X	Y			
1	2	3	4	5	6
807	621616.29	297944.71	Картометрический метод	1	-
808	621671.31	297981.75	Картометрический метод	1	-
809	621728.03	298145.67	Картометрический метод	1	-
810	621725.91	298200.57	Картометрический метод	1	-
811	621790.04	298280.25	Картометрический метод	1	-
812	621857.89	298364.19	Картометрический метод	1	-
813	621946.02	298330.00	Картометрический метод	1	-
814	621995.99	298307.13	Картометрический метод	1	-
815	622057.36	298267.25	Картометрический метод	1	-
816	622088.53	298234.58	Картометрический метод	1	-
817	622152.51	298177.60	Картометрический метод	1	-
818	622182.78	298132.54	Картометрический метод	1	-
819	622255.06	298071.73	Картометрический метод	1	-
820	622296.51	298053.76	Картометрический метод	1	-
821	622327.55	298041.19	Картометрический метод	1	-
822	622337.08	298026.02	Картометрический метод	1	-
823	622337.84	298001.49	Картометрический метод	1	-
824	622332.89	297984.93	Картометрический метод	1	-
825	622321.24	297966.15	Картометрический метод	1	-
826	622313.85	297950.15	Картометрический метод	1	-
827	622304.16	297928.01	Картометрический метод	1	-
828	622291.92	297883.45	Картометрический метод	1	-
829	622387.38	297869.03	Картометрический метод	1	-
830	622363.67	297913.35	Картометрический метод	1	-
831	622346.73	297978.49	Картометрический метод	1	-

2. Сведения о характерных точках границ объекта					
Обозначение характерных точек границ	Координаты, м		Метод определения координат характерной точки	Средняя квадратическая погрешность положения характерной точки (M _t), м	Описание обозначения точки на местности (при наличии)
	X	Y			
1	2	3	4	5	6
832	622340.22	298028.68	Картометрический метод	1	-
833	622325.41	298093.94	Картометрический метод	1	-
834	622144.44	298216.26	Картометрический метод	1	-
835	621996.78	298308.66	Картометрический метод	1	-
836	621866.67	298375.02	Картометрический метод	1	-
837	621843.87	298397.49	Картометрический метод	1	-
838	621831.51	298409.54	Картометрический метод	1	-
839	621758.81	298450.54	Картометрический метод	1	-
840	621642.03	298514.63	Картометрический метод	1	-
841	621629.01	298525.69	Картометрический метод	1	-
842	621629.01	298525.62	Картометрический метод	1	-
843	621668.13	298563.42	Картометрический метод	1	-
755	621671.06	298544.76	Картометрический метод	1	-
844	627722.21	296923.01	Картометрический метод	1	-
845	627744.14	296934.43	Картометрический метод	1	-
846	627753.58	296933.20	Картометрический метод	1	-
847	627791.14	296903.66	Картометрический метод	1	-
848	627776.83	296864.05	Картометрический метод	1	-
844	627722.21	296923.01	Картометрический метод	1	-
849	624490.73	297470.84	Картометрический метод	1	-
850	624567.68	297598.38	Картометрический метод	1	-
851	624591.14	297585.82	Картометрический метод	1	-
852	624615.61	297572.52	Картометрический метод	1	-
853	624645.73	297556.09	Картометрический метод	1	-
854	624655.46	297550.77	Картометрический метод	1	-

2. Сведения о характерных точках границ объекта					
Обозначение характерных точек границ	Координаты, м		Метод определения координат характерной точки	Средняя квадратическая погрешность положения характерной точки (M _t), м	Описание обозначения точки на местности (при наличии)
	X	Y			
1	2	3	4	5	6
855	624668.09	297545.02	Картометрический метод	1	-
856	624697.79	297531.53	Картометрический метод	1	-
857	624737.89	297513.33	Картометрический метод	1	-
858	624785.88	297491.50	Картометрический метод	1	-
859	624787.54	297490.61	Картометрический метод	1	-
860	624784.69	297485.34	Картометрический метод	1	-
861	624779.27	297476.77	Картометрический метод	1	-
862	624760.51	297447.42	Картометрический метод	1	-
863	624790.93	297427.97	Картометрический метод	1	-
864	624772.71	297410.20	Картометрический метод	1	-
865	624723.38	297361.75	Картометрический метод	1	-
866	624705.53	297346.19	Картометрический метод	1	-
867	624701.31	297346.49	Картометрический метод	1	-
868	624687.73	297358.35	Картометрический метод	1	-
869	624678.25	297367.61	Картометрический метод	1	-
870	624654.99	297390.27	Картометрический метод	1	-
871	624662.41	297397.56	Картометрический метод	1	-
872	624641.35	297406.48	Картометрический метод	1	-
873	624613.46	297433.94	Картометрический метод	1	-
874	624579.22	297415.32	Картометрический метод	1	-
849	624490.73	297470.84	Картометрический метод	1	-
875	639614.44	285026.00	Картометрический метод	1	-
876	639536.67	284952.34	Картометрический метод	1	-
877	639459.54	285014.31	Картометрический метод	1	-
878	639326.21	284969.30	Картометрический метод	1	-

2. Сведения о характерных точках границ объекта					
Обозначение характерных точек границ	Координаты, м		Метод определения координат характерной точки	Средняя квадратическая погрешность положения характерной точки (M _t), м	Описание обозначения точки на местности (при наличии)
	X	Y			
1	2	3	4	5	6
879	639311.08	285014.47	Картометрический метод	1	-
880	639240.74	285090.94	Картометрический метод	1	-
881	639293.20	285125.87	Картометрический метод	1	-
882	639203.41	285251.55	Картометрический метод	1	-
883	639260.80	285290.79	Картометрический метод	1	-
884	639363.59	285360.98	Картометрический метод	1	-
885	639387.55	285348.99	Картометрический метод	1	-
886	639388.10	285348.72	Картометрический метод	1	-
887	639363.72	285317.32	Картометрический метод	1	-
888	639479.90	285012.90	Картометрический метод	1	-
889	639552.44	285085.06	Картометрический метод	1	-
890	639572.50	285072.82	Картометрический метод	1	-
875	639614.44	285026.00	Картометрический метод	1	-
891	641840.79	296030.91	Картометрический метод	1	-
892	641836.16	296024.22	Картометрический метод	1	-
893	641937.56	295804.54	Картометрический метод	1	-
894	642100.32	295703.10	Картометрический метод	1	-
895	642198.03	295620.72	Картометрический метод	1	-
896	642272.59	295491.39	Картометрический метод	1	-
897	642429.00	295342.87	Картометрический метод	1	-
898	642480.67	295334.17	Картометрический метод	1	-
899	642755.46	295507.87	Картометрический метод	1	-
900	642809.61	295595.94	Картометрический метод	1	-
901	642901.92	295542.49	Картометрический метод	1	-
902	642864.83	295469.34	Картометрический метод	1	-

2. Сведения о характерных точках границ объекта					
Обозначение характерных точек границ	Координаты, м		Метод определения координат характерной точки	Средняя квадратическая погрешность положения характерной точки (Mt), м	Описание обозначения точки на местности (при наличии)
	X	Y			
1	2	3	4	5	6
903	642846.84	295416.35	Картометрический метод	1	-
904	642838.40	295371.00	Картометрический метод	1	-
905	642854.00	295372.32	Картометрический метод	1	-
906	642861.34	295336.17	Картометрический метод	1	-
907	642843.64	295301.92	Картометрический метод	1	-
908	642837.61	295357.87	Картометрический метод	1	-
909	642716.29	295345.01	Картометрический метод	1	-
910	642697.41	295209.18	Картометрический метод	1	-
911	642664.19	295120.30	Картометрический метод	1	-
912	642596.76	295017.08	Картометрический метод	1	-
913	642555.70	294970.90	Картометрический метод	1	-
914	642646.14	294905.81	Картометрический метод	1	-
915	642602.30	294812.83	Картометрический метод	1	-
916	642125.79	294938.85	Картометрический метод	1	-
917	641902.71	295077.52	Картометрический метод	1	-
918	641747.62	295541.88	Картометрический метод	1	-
919	641936.45	295618.14	Картометрический метод	1	-
920	641810.22	295965.35	Картометрический метод	1	-
921	641824.63	296016.72	Картометрический метод	1	-
891	641840.79	296030.91	Картометрический метод	1	-
922	642744.57	297680.25	Картометрический метод	1	-
923	642723.81	297673.92	Картометрический метод	1	-
924	642673.38	297673.02	Картометрический метод	1	-
925	642530.89	297658.57	Картометрический метод	1	-
926	642454.50	297643.99	Картометрический метод	1	-

2. Сведения о характерных точках границ объекта					
Обозначение характерных точек границ	Координаты, м		Метод определения координат характерной точки	Средняя квадратическая погрешность положения характерной точки (M _t), м	Описание обозначения точки на местности (при наличии)
	X	Y			
1	2	3	4	5	6
927	642378.12	297619.46	Картометрический метод	1	-
928	642310.13	297608.87	Картометрический метод	1	-
929	642311.47	297531.07	Картометрический метод	1	-
930	642299.02	297465.94	Картометрический метод	1	-
931	642273.93	297338.17	Картометрический метод	1	-
932	642248.33	297281.46	Картометрический метод	1	-
933	642238.27	297221.24	Картометрический метод	1	-
934	642214.50	297180.25	Картометрический метод	1	-
935	642203.30	297150.61	Картометрический метод	1	-
936	642200.86	297095.26	Картометрический метод	1	-
937	642189.71	297070.62	Картометрический метод	1	-
938	642161.31	297046.21	Картометрический метод	1	-
939	642120.61	297038.54	Картометрический метод	1	-
940	642081.00	297039.93	Картометрический метод	1	-
941	642033.11	297048.07	Картометрический метод	1	-
942	641931.97	297028.05	Картометрический метод	1	-
943	641874.70	297021.41	Картометрический метод	1	-
944	641845.38	296994.55	Картометрический метод	1	-
945	641840.07	296974.78	Картометрический метод	1	-
946	641847.08	296952.96	Картометрический метод	1	-
947	641706.16	296996.71	Картометрический метод	1	-
948	641583.53	297021.54	Картометрический метод	1	-
949	641397.80	297046.52	Картометрический метод	1	-
950	641354.18	297058.76	Картометрический метод	1	-
951	641045.81	297187.25	Картометрический метод	1	-

2. Сведения о характерных точках границ объекта					
Обозначение характерных точек границ	Координаты, м		Метод определения координат характерной точки	Средняя квадратическая погрешность положения характерной точки (M _t), м	Описание обозначения точки на местности (при наличии)
	X	Y			
1	2	3	4	5	6
952	640957.82	297226.55	Картометрический метод	1	-
953	640942.70	297239.45	Картометрический метод	1	-
954	640925.57	297240.28	Картометрический метод	1	-
955	640916.91	297242.77	Картометрический метод	1	-
956	640892.38	297238.07	Картометрический метод	1	-
957	640877.01	297226.35	Картометрический метод	1	-
958	640803.95	297175.16	Картометрический метод	1	-
959	640711.10	297116.68	Картометрический метод	1	-
960	640645.48	297065.40	Картометрический метод	1	-
961	640658.65	297045.72	Картометрический метод	1	-
962	640911.75	297204.38	Картометрический метод	1	-
963	640969.25	297189.81	Картометрический метод	1	-
964	641084.85	296913.54	Картометрический метод	1	-
965	640747.58	296785.11	Картометрический метод	1	-
966	640740.78	296739.07	Картометрический метод	1	-
967	641388.68	296968.94	Картометрический метод	1	-
968	641364.92	297018.89	Картометрический метод	1	-
969	641394.28	297028.54	Картометрический метод	1	-
970	641706.12	296969.96	Картометрический метод	1	-
971	641705.34	296992.45	Картометрический метод	1	-
972	641865.47	296942.84	Картометрический метод	1	-
973	641915.48	296901.65	Картометрический метод	1	-
974	641941.32	296824.74	Картометрический метод	1	-
975	641909.07	296771.21	Картометрический метод	1	-
976	641956.69	296723.24	Картометрический метод	1	-

2. Сведения о характерных точках границ объекта					
Обозначение характерных точек границ	Координаты, м		Метод определения координат характерной точки	Средняя квадратическая погрешность положения характерной точки (M _t), м	Описание обозначения точки на местности (при наличии)
	X	Y			
1	2	3	4	5	6
977	641926.54	296656.23	Картометрический метод	1	-
978	641953.28	296568.10	Картометрический метод	1	-
979	641941.60	296534.52	Картометрический метод	1	-
980	642002.70	296545.67	Картометрический метод	1	-
981	642035.23	296594.18	Картометрический метод	1	-
982	641942.79	296655.93	Картометрический метод	1	-
983	641993.09	296724.09	Картометрический метод	1	-
984	641933.57	296760.64	Картометрический метод	1	-
985	642043.26	296960.05	Картометрический метод	1	-
986	642189.36	296921.98	Картометрический метод	1	-
987	642311.48	297173.36	Картометрический метод	1	-
988	642354.10	297340.72	Картометрический метод	1	-
989	642460.56	297549.33	Картометрический метод	1	-
990	642576.55	297527.56	Картометрический метод	1	-
991	642610.93	297504.80	Картометрический метод	1	-
992	642606.39	297462.09	Картометрический метод	1	-
993	642511.98	297268.44	Картометрический метод	1	-
994	642599.76	297208.40	Картометрический метод	1	-
995	642589.11	297143.87	Картометрический метод	1	-
996	642601.40	297126.34	Картометрический метод	1	-
997	642221.79	296482.16	Картометрический метод	1	-
998	642133.29	296434.58	Картометрический метод	1	-
999	642035.10	296397.50	Картометрический метод	1	-
1000	642034.93	296380.16	Картометрический метод	1	-
1001	642203.52	296445.18	Картометрический метод	1	-

2. Сведения о характерных точках границ объекта					
Обозначение характерных точек границ	Координаты, м		Метод определения координат характерной точки	Средняя квадратическая погрешность положения характерной точки (M _t), м	Описание обозначения точки на местности (при наличии)
	X	Y			
1	2	3	4	5	6
1002	642271.83	296500.41	Картометрический метод	1	-
1003	642309.85	296563.96	Картометрический метод	1	-
1004	642326.40	296617.70	Картометрический метод	1	-
1005	642611.77	297128.70	Картометрический метод	1	-
1006	642596.18	297139.06	Картометрический метод	1	-
1007	642606.51	297226.61	Картометрический метод	1	-
1008	642529.72	297282.87	Картометрический метод	1	-
1009	642627.58	297510.92	Картометрический метод	1	-
1010	642518.96	297546.28	Картометрический метод	1	-
1011	642703.11	297596.41	Картометрический метод	1	-
1012	642727.45	297570.22	Картометрический метод	1	-
922	642744.57	297680.25	Картометрический метод	1	-
1013	628639.81	290299.16	Картометрический метод	1	-
1014	628651.97	290302.60	Картометрический метод	1	-
1015	628652.41	290302.66	Картометрический метод	1	-
1016	628652.30	290303.00	Картометрический метод	1	-
1017	628654.98	290303.72	Картометрический метод	1	-
1018	628654.98	290303.64	Картометрический метод	1	-
1019	628655.20	290303.64	Картометрический метод	1	-
1020	628668.59	290307.68	Картометрический метод	1	-
1021	628677.04	290278.91	Картометрический метод	1	-
1022	628648.25	290270.39	Картометрический метод	1	-
1013	628639.81	290299.16	Картометрический метод	1	-
1023	617268.08	302073.69	Картометрический метод	1	-
1024	617323.51	302290.50	Картометрический метод	1	-

2. Сведения о характерных точках границ объекта					
Обозначение характерных точек границ	Координаты, м		Метод определения координат характерной точки	Средняя квадратическая погрешность положения характерной точки (M _t), м	Описание обозначения точки на местности (при наличии)
	X	Y			
1	2	3	4	5	6
1025	617690.83	302246.77	Картометрический метод	1	-
1026	617733.92	302241.64	Картометрический метод	1	-
1027	617696.09	302134.52	Картометрический метод	1	-
1028	617678.16	302060.21	Картометрический метод	1	-
1029	617653.28	302024.47	Картометрический метод	1	-
1030	617783.37	301950.71	Картометрический метод	1	-
1031	617850.82	301982.24	Картометрический метод	1	-
1032	617839.30	301908.60	Картометрический метод	1	-
1033	617834.53	301875.13	Картометрический метод	1	-
1034	617735.30	301899.93	Картометрический метод	1	-
1035	617696.09	301938.38	Картометрический метод	1	-
1036	617475.12	301986.09	Картометрический метод	1	-
1037	617474.24	302018.09	Картометрический метод	1	-
1038	617415.74	302018.68	Картометрический метод	1	-
1039	617254.86	302020.39	Картометрический метод	1	-
1023	617268.08	302073.69	Картометрический метод	1	-
1040	628771.30	297398.86	Картометрический метод	1	-
1041	628771.75	297398.99	Картометрический метод	1	-
1042	628929.12	297421.19	Картометрический метод	1	-
1043	628999.05	297424.78	Картометрический метод	1	-
1044	629164.91	297405.08	Картометрический метод	1	-
1045	629205.96	297403.20	Картометрический метод	1	-
1046	629237.82	297406.03	Картометрический метод	1	-
1047	629260.05	297414.38	Картометрический метод	1	-
1048	629258.91	297400.87	Картометрический метод	1	-

2. Сведения о характерных точках границ объекта					
Обозначение характерных точек границ	Координаты, м		Метод определения координат характерной точки	Средняя квадратическая погрешность положения характерной точки (M _t), м	Описание обозначения точки на местности (при наличии)
	X	Y			
1	2	3	4	5	6
1049	629241.44	297298.70	Картометрический метод	1	-
1050	629222.66	297257.40	Картометрический метод	1	-
1051	629215.65	297222.95	Картометрический метод	1	-
1052	629209.67	297214.78	Картометрический метод	1	-
1053	629189.88	297216.12	Картометрический метод	1	-
1054	629149.30	297141.46	Картометрический метод	1	-
1055	629145.10	297133.74	Картометрический метод	1	-
1056	629139.10	297122.56	Картометрический метод	1	-
1057	629124.66	297104.30	Картометрический метод	1	-
1058	629112.19	297091.71	Картометрический метод	1	-
1059	629106.64	297093.11	Картометрический метод	1	-
1060	629032.58	297111.50	Картометрический метод	1	-
1061	629014.85	297141.57	Картометрический метод	1	-
1062	628950.48	297148.83	Картометрический метод	1	-
1063	628923.89	297116.58	Картометрический метод	1	-
1064	628907.24	297154.41	Картометрический метод	1	-
1065	628885.95	297185.52	Картометрический метод	1	-
1066	628828.41	297219.81	Картометрический метод	1	-
1067	628827.53	297220.35	Картометрический метод	1	-
1068	628813.59	297228.92	Картометрический метод	1	-
1040	628771.30	297398.86	Картометрический метод	1	-
1069	628453.73	297032.67	Картометрический метод	1	-
1070	628480.64	297110.83	Картометрический метод	1	-
1071	628566.10	297357.07	Картометрический метод	1	-
1072	628759.59	297396.37	Картометрический метод	1	-

2. Сведения о характерных точках границ объекта					
Обозначение характерных точек границ	Координаты, м		Метод определения координат характерной точки	Средняя квадратическая погрешность положения характерной точки (M _t), м	Описание обозначения точки на местности (при наличии)
	X	Y			
1	2	3	4	5	6
1073	628776.54	297331.64	Картометрический метод	1	-
1074	628767.94	297328.98	Картометрический метод	1	-
1075	628739.14	297320.57	Картометрический метод	1	-
1076	628750.34	297282.32	Картометрический метод	1	-
1077	628752.49	297274.81	Картометрический метод	1	-
1078	628753.13	297272.53	Картометрический метод	1	-
1079	628781.94	297280.94	Картометрический метод	1	-
1080	628789.19	297283.08	Картометрический метод	1	-
1081	628805.17	297222.18	Картометрический метод	1	-
1082	628878.75	297177.97	Картометрический метод	1	-
1083	628914.66	297105.43	Картометрический метод	1	-
1084	628847.07	297023.27	Картометрический метод	1	-
1085	628817.64	297017.60	Картометрический метод	1	-
1086	628769.96	296979.07	Картометрический метод	1	-
1087	628754.91	296976.74	Картометрический метод	1	-
1088	628727.82	296972.52	Картометрический метод	1	-
1089	628670.38	296971.08	Картометрический метод	1	-
1090	628665.11	297001.64	Картометрический метод	1	-
1091	628664.59	297005.12	Картометрический метод	1	-
1092	628659.19	297022.23	Картометрический метод	1	-
1093	628502.78	296984.42	Картометрический метод	1	-
1094	628498.25	296998.65	Картометрический метод	1	-
1095	628497.05	297001.41	Картометрический метод	1	-
1096	628499.40	297002.39	Картометрический метод	1	-
1097	628490.31	297029.18	Картометрический метод	1	-

2. Сведения о характерных точках границ объекта					
Обозначение характерных точек границ	Координаты, м		Метод определения координат характерной точки	Средняя квадратическая погрешность положения характерной точки (M _t), м	Описание обозначения точки на местности (при наличии)
	X	Y			
1	2	3	4	5	6
1098	628455.51	297032.46	Картометрический метод	1	-
1069	628453.73	297032.67	Картометрический метод	1	-
1099	629847.67	293996.98	Картометрический метод	1	-
1100	629877.78	294029.01	Картометрический метод	1	-
1101	629963.96	294117.91	Картометрический метод	1	-
1102	629979.33	294143.12	Картометрический метод	1	-
1103	629998.17	294170.30	Картометрический метод	1	-
1104	630005.71	294155.05	Картометрический метод	1	-
1105	630072.66	294028.70	Картометрический метод	1	-
1106	630108.18	294054.66	Картометрический метод	1	-
1107	630125.15	294023.20	Картометрический метод	1	-
1108	630091.09	293999.64	Картометрический метод	1	-
1109	630242.78	293754.53	Картометрический метод	1	-
1110	630249.50	293759.96	Картометрический метод	1	-
1111	630406.28	293509.74	Картометрический метод	1	-
1112	630373.04	293466.04	Картометрический метод	1	-
1113	630235.69	293378.46	Картометрический метод	1	-
1114	630022.88	293708.91	Картометрический метод	1	-
1115	629899.82	293907.55	Картометрический метод	1	-
1099	629847.67	293996.98	Картометрический метод	1	-
1116	628684.24	294965.68	Картометрический метод	1	-
1117	628641.39	294977.79	Картометрический метод	1	-
1118	628633.18	294980.07	Картометрический метод	1	-
1119	628638.92	295011.26	Картометрический метод	1	-
1120	628637.51	295014.68	Картометрический метод	1	-

2. Сведения о характерных точках границ объекта					
Обозначение характерных точек границ	Координаты, м		Метод определения координат характерной точки	Средняя квадратическая погрешность положения характерной точки (Mt), м	Описание обозначения точки на местности (при наличии)
	X	Y			
1	2	3	4	5	6
1121	628648.46	295126.45	Картометрический метод	1	-
1122	628645.98	295135.44	Картометрический метод	1	-
1123	628655.32	295241.05	Картометрический метод	1	-
1124	628693.43	295234.07	Картометрический метод	1	-
1125	628697.10	295233.64	Картометрический метод	1	-
1126	628698.10	295244.73	Картометрический метод	1	-
1127	628700.77	295268.46	Картометрический метод	1	-
1128	628708.37	295295.48	Картометрический метод	1	-
1129	628717.22	295347.72	Картометрический метод	1	-
1130	628724.36	295385.71	Картометрический метод	1	-
1131	628781.28	295378.62	Картометрический метод	1	-
1132	628782.94	295378.40	Картометрический метод	1	-
1133	628771.73	295333.49	Картометрический метод	1	-
1134	628761.12	295283.41	Картометрический метод	1	-
1135	628746.03	295217.39	Картометрический метод	1	-
1136	628688.34	294964.50	Картометрический метод	1	-
1116	628684.24	294965.68	Картометрический метод	1	-
1137	628190.87	294054.86	Картометрический метод	1	-
1138	628197.12	294056.60	Картометрический метод	1	-
1139	628201.97	294038.76	Картометрический метод	1	-
1140	628195.60	294037.01	Картометрический метод	1	-
1141	628195.60	294037.08	Картометрический метод	1	-
1137	628190.87	294054.86	Картометрический метод	1	-
1142	628507.75	293186.14	Картометрический метод	1	-
1143	628288.33	293122.25	Картометрический метод	1	-

2. Сведения о характерных точках границ объекта					
Обозначение характерных точек границ	Координаты, м		Метод определения координат характерной точки	Средняя квадратическая погрешность положения характерной точки (Mt), м	Описание обозначения точки на местности (при наличии)
	X	Y			
1	2	3	4	5	6
1144	628312.20	293025.18	Картометрический метод	1	-
1145	628314.03	293017.87	Картометрический метод	1	-
1146	628538.15	293076.62	Картометрический метод	1	-
1147	628536.53	293081.99	Картометрический метод	1	-
1142	628507.75	293186.14	Картометрический метод	1	-
1148	627906.48	293181.04	Картометрический метод	1	-
1149	628025.29	293211.42	Картометрический метод	1	-
1150	628130.37	293238.31	Картометрический метод	1	-
1151	628130.92	293238.44	Картометрический метод	1	-
1152	628132.21	293233.21	Картометрический метод	1	-
1153	628166.37	293107.79	Картометрический метод	1	-
1154	628209.47	292949.49	Картометрический метод	1	-
1155	628138.73	292930.66	Картометрический метод	1	-
1156	628092.99	292918.48	Картометрический метод	1	-
1157	627994.04	292892.14	Картометрический метод	1	-
1158	627985.90	292890.07	Картометрический метод	1	-
1148	627906.48	293181.04	Картометрический метод	1	-
1159	628841.18	303487.50	Картометрический метод	1	-
1160	628894.92	303546.24	Картометрический метод	1	-
1161	628974.37	303584.69	Картометрический метод	1	-
1162	629160.88	303532.17	Картометрический метод	1	-
1163	629220.28	303488.63	Картометрический метод	1	-
1164	629204.28	303441.24	Картометрический метод	1	-
1165	629167.38	303366.39	Картометрический метод	1	-
1166	629101.43	303290.52	Картометрический метод	1	-

2. Сведения о характерных точках границ объекта					
Обозначение характерных точек границ	Координаты, м		Метод определения координат характерной точки	Средняя квадратическая погрешность положения характерной точки (M _t), м	Описание обозначения точки на местности (при наличии)
	X	Y			
1	2	3	4	5	6
1167	629047.34	303289.98	Картометрический метод	1	-
1168	628989.72	303243.26	Картометрический метод	1	-
1169	628972.14	303213.35	Картометрический метод	1	-
1170	628997.70	303099.40	Картометрический метод	1	-
1171	628943.68	303076.65	Картометрический метод	1	-
1172	628943.24	303076.46	Картометрический метод	1	-
1173	628879.95	303241.20	Картометрический метод	1	-
1174	628874.52	303413.34	Картометрический метод	1	-
1159	628841.18	303487.50	Картометрический метод	1	-
1175	616474.29	321998.65	Картометрический метод	1	-
1176	616462.70	321945.08	Картометрический метод	1	-
1177	616427.98	321945.60	Картометрический метод	1	-
1178	616426.54	322013.44	Картометрический метод	1	-
1175	616474.29	321998.65	Картометрический метод	1	-
1179	640460.65	294535.66	Картометрический метод	1	-
1180	640575.71	294722.78	Картометрический метод	1	-
1181	640702.91	294661.27	Картометрический метод	1	-
1182	640737.74	294686.03	Картометрический метод	1	-
1183	640813.68	294783.75	Картометрический метод	1	-
1184	641174.71	295112.68	Картометрический метод	1	-
1185	641280.75	295133.49	Картометрический метод	1	-
1186	641293.19	295167.01	Картометрический метод	1	-
1187	641128.10	295596.16	Картометрический метод	1	-
1188	641011.75	295918.77	Картометрический метод	1	-
1189	640988.20	295911.53	Картометрический метод	1	-

2. Сведения о характерных точках границ объекта					
Обозначение характерных точек границ	Координаты, м		Метод определения координат характерной точки	Средняя квадратическая погрешность положения характерной точки (M _t), м	Описание обозначения точки на местности (при наличии)
	X	Y			
1	2	3	4	5	6
1190	640933.03	296007.21	Картометрический метод	1	-
1191	640985.07	296014.05	Картометрический метод	1	-
1192	640740.78	296739.07	Картометрический метод	1	-
1193	640746.37	296741.01	Картометрический метод	1	-
1194	640751.84	296742.96	Картометрический метод	1	-
1195	641388.68	296968.94	Картометрический метод	1	-
1196	641364.92	297018.89	Картометрический метод	1	-
1197	641394.28	297028.54	Картометрический метод	1	-
1198	641706.12	296969.96	Картометрический метод	1	-
1199	641705.34	296992.45	Картометрический метод	1	-
1200	641865.47	296942.84	Картометрический метод	1	-
1201	641915.48	296901.65	Картометрический метод	1	-
1202	641941.32	296824.74	Картометрический метод	1	-
1203	641909.07	296771.21	Картометрический метод	1	-
1204	641956.69	296723.24	Картометрический метод	1	-
1205	641926.54	296656.23	Картометрический метод	1	-
1206	641953.28	296568.10	Картометрический метод	1	-
1207	641941.60	296534.52	Картометрический метод	1	-
1208	642002.70	296545.67	Картометрический метод	1	-
1209	642035.23	296594.18	Картометрический метод	1	-
1210	641942.79	296655.93	Картометрический метод	1	-
1211	641993.09	296724.09	Картометрический метод	1	-
1212	641933.57	296760.64	Картометрический метод	1	-
1213	642043.26	296960.05	Картометрический метод	1	-
1214	642189.36	296921.98	Картометрический метод	1	-

2. Сведения о характерных точках границ объекта					
Обозначение характерных точек границ	Координаты, м		Метод определения координат характерной точки	Средняя квадратическая погрешность положения характерной точки (M _t), м	Описание обозначения точки на местности (при наличии)
	X	Y			
1	2	3	4	5	6
1215	642311.48	297173.36	Картометрический метод	1	-
1216	642354.10	297340.72	Картометрический метод	1	-
1217	642460.56	297549.33	Картометрический метод	1	-
1218	642576.55	297527.56	Картометрический метод	1	-
1219	642610.93	297504.80	Картометрический метод	1	-
1220	642606.39	297462.09	Картометрический метод	1	-
1221	642511.98	297268.44	Картометрический метод	1	-
1222	642599.76	297208.40	Картометрический метод	1	-
1223	642589.11	297143.87	Картометрический метод	1	-
1224	642601.40	297126.34	Картометрический метод	1	-
1225	642221.79	296482.16	Картометрический метод	1	-
1226	642133.29	296434.58	Картометрический метод	1	-
1227	642035.10	296397.50	Картометрический метод	1	-
1228	642034.93	296380.16	Картометрический метод	1	-
1229	642000.31	296091.55	Картометрический метод	1	-
1230	641840.79	296030.91	Картометрический метод	1	-
1231	641824.63	296016.72	Картометрический метод	1	-
1232	641810.22	295965.35	Картометрический метод	1	-
1233	641936.45	295618.14	Картометрический метод	1	-
1234	641747.62	295541.88	Картометрический метод	1	-
1235	641902.71	295077.52	Картометрический метод	1	-
1236	642125.79	294938.85	Картометрический метод	1	-
1237	642602.30	294812.83	Картометрический метод	1	-
1238	642646.14	294905.81	Картометрический метод	1	-
1239	642555.70	294970.90	Картометрический метод	1	-

2. Сведения о характерных точках границ объекта					
Обозначение характерных точек границ	Координаты, м		Метод определения координат характерной точки	Средняя квадратическая погрешность положения характерной точки (Mt), м	Описание обозначения точки на местности (при наличии)
	X	Y			
1	2	3	4	5	6
1240	642596.76	295017.08	Картометрический метод	1	-
1241	642664.19	295120.30	Картометрический метод	1	-
1242	642697.41	295209.18	Картометрический метод	1	-
1243	642716.29	295345.01	Картометрический метод	1	-
1244	642837.61	295357.87	Картометрический метод	1	-
1245	642843.64	295301.92	Картометрический метод	1	-
1246	642840.31	295184.41	Картометрический метод	1	-
1247	642831.95	295148.47	Картометрический метод	1	-
1248	642810.85	295093.90	Картометрический метод	1	-
1249	642733.68	294960.22	Картометрический метод	1	-
1250	642667.99	294862.44	Картометрический метод	1	-
1251	643430.02	294668.08	Картометрический метод	1	-
1252	643458.46	294662.81	Картометрический метод	1	-
1253	643443.06	294563.78	Картометрический метод	1	-
1254	643443.42	294554.17	Картометрический метод	1	-
1255	643397.88	294516.44	Картометрический метод	1	-
1256	643341.30	294535.78	Картометрический метод	1	-
1257	643246.31	294554.41	Картометрический метод	1	-
1258	643043.67	294628.87	Картометрический метод	1	-
1259	642542.99	294765.96	Картометрический метод	1	-
1260	642331.80	294819.90	Картометрический метод	1	-
1261	642102.74	294878.36	Картометрический метод	1	-
1262	641901.04	295017.69	Картометрический метод	1	-
1263	641842.77	295011.90	Картометрический метод	1	-
1264	641742.45	295030.59	Картометрический метод	1	-

2. Сведения о характерных точках границ объекта					
Обозначение характерных точек границ	Координаты, м		Метод определения координат характерной точки	Средняя квадратическая погрешность положения характерной точки (M _t), м	Описание обозначения точки на местности (при наличии)
	X	Y			
1	2	3	4	5	6
1265	641635.84	295067.89	Картометрический метод	1	-
1266	641514.15	295063.10	Картометрический метод	1	-
1267	641436.51	295092.05	Картометрический метод	1	-
1268	641358.61	295105.07	Картометрический метод	1	-
1269	641365.87	295059.97	Картометрический метод	1	-
1270	641357.72	295057.77	Картометрический метод	1	-
1271	641327.70	295049.65	Картометрический метод	1	-
1272	641332.56	295092.97	Картометрический метод	1	-
1273	641300.28	295104.35	Картометрический метод	1	-
1274	641266.28	295074.24	Картометрический метод	1	-
1275	641206.85	295051.72	Картометрический метод	1	-
1276	641136.03	295024.30	Картометрический метод	1	-
1277	640795.47	294681.42	Картометрический метод	1	-
1278	640644.53	294429.11	Картометрический метод	1	-
1179	640460.65	294535.66	Картометрический метод	1	-
1279	631609.47	288607.07	Картометрический метод	1	-
1280	631381.85	288682.08	Картометрический метод	1	-
1281	631063.11	288797.46	Картометрический метод	1	-
1282	631033.86	288731.14	Картометрический метод	1	-
1283	631121.62	288615.95	Картометрический метод	1	-
1284	631155.21	288552.24	Картометрический метод	1	-
1285	631241.17	288410.10	Картометрический метод	1	-
1286	631252.30	288418.00	Картометрический метод	1	-
1287	631294.93	288364.56	Картометрический метод	1	-
1288	631317.10	288344.92	Картометрический метод	1	-

2. Сведения о характерных точках границ объекта					
Обозначение характерных точек границ	Координаты, м		Метод определения координат характерной точки	Средняя квадратическая погрешность положения характерной точки (M _t), м	Описание обозначения точки на местности (при наличии)
	X	Y			
1	2	3	4	5	6
1289	631506.31	288285.11	Картометрический метод	1	-
1279	631609.47	288607.07	Картометрический метод	1	-
1290	630683.28	289179.69	Картометрический метод	1	-
1291	630640.45	289790.18	Картометрический метод	1	-
1292	630974.05	289823.73	Картометрический метод	1	-
1293	630998.69	289587.08	Картометрический метод	1	-
1294	631026.08	289587.59	Картометрический метод	1	-
1295	631058.83	289482.74	Картометрический метод	1	-
1296	631064.59	289398.71	Картометрический метод	1	-
1297	631024.84	289396.50	Картометрический метод	1	-
1298	631020.19	289386.10	Картометрический метод	1	-
1299	631038.04	289214.64	Картометрический метод	1	-
1290	630683.28	289179.69	Картометрический метод	1	-
1300	627188.73	303199.12	Картометрический метод	1	-
1301	627223.41	303275.30	Картометрический метод	1	-
1302	627234.05	303361.18	Картометрический метод	1	-
1303	627298.97	303324.72	Картометрический метод	1	-
1304	627402.78	303261.47	Картометрический метод	1	-
1305	627445.97	303262.06	Картометрический метод	1	-
1306	627619.96	303153.59	Картометрический метод	1	-
1307	627608.03	303101.39	Картометрический метод	1	-
1308	627834.31	303051.11	Картометрический метод	1	-
1309	627965.70	302966.88	Картометрический метод	1	-
1310	628043.18	302917.25	Картометрический метод	1	-
1311	628153.32	302903.32	Картометрический метод	1	-

2. Сведения о характерных точках границ объекта					
Обозначение характерных точек границ	Координаты, м		Метод определения координат характерной точки	Средняя квадратическая погрешность положения характерной точки (M _t), м	Описание обозначения точки на местности (при наличии)
	X	Y			
1	2	3	4	5	6
1312	628197.93	302901.29	Картометрический метод	1	-
1313	628202.91	302583.81	Картометрический метод	1	-
1314	628230.59	302214.43	Картометрический метод	1	-
1315	628182.57	302209.26	Картометрический метод	1	-
1316	628142.54	302223.75	Картометрический метод	1	-
1317	628097.79	302223.03	Картометрический метод	1	-
1318	628044.71	302213.50	Картометрический метод	1	-
1319	627963.36	302265.31	Картометрический метод	1	-
1320	627929.94	302323.89	Картометрический метод	1	-
1321	627936.29	302385.32	Картометрический метод	1	-
1322	627666.76	302511.32	Картометрический метод	1	-
1323	627584.88	302545.34	Картометрический метод	1	-
1324	627631.12	302681.82	Картометрический метод	1	-
1325	627658.15	302761.42	Картометрический метод	1	-
1326	627469.94	302862.54	Картометрический метод	1	-
1327	627356.64	302923.48	Картометрический метод	1	-
1328	627320.39	302996.43	Картометрический метод	1	-
1329	627324.52	303078.36	Картометрический метод	1	-
1330	627277.30	303156.38	Картометрический метод	1	-
1300	627188.73	303199.12	Картометрический метод	1	-
1331	622282.71	297807.90	Картометрический метод	1	-
1332	622283.67	297837.70	Картометрический метод	1	-
1333	622291.11	297880.37	Картометрический метод	1	-
1334	622389.24	297865.60	Картометрический метод	1	-
1335	622405.50	297866.44	Картометрический метод	1	-

2. Сведения о характерных точках границ объекта					
Обозначение характерных точек границ	Координаты, м		Метод определения координат характерной точки	Средняя квадратическая погрешность положения характерной точки (Mt), м	Описание обозначения точки на местности (при наличии)
	X	Y			
1	2	3	4	5	6
1336	622410.76	297858.21	Картометрический метод	1	-
1337	622480.45	297804.13	Картометрический метод	1	-
1338	622591.80	297730.88	Картометрический метод	1	-
1339	622747.23	297635.82	Картометрический метод	1	-
1340	622823.60	297604.05	Картометрический метод	1	-
1341	622889.16	297728.67	Картометрический метод	1	-
1342	622942.81	297841.00	Картометрический метод	1	-
1343	623046.12	297788.46	Картометрический метод	1	-
1344	623106.59	297757.05	Картометрический метод	1	-
1345	623251.94	297678.98	Картометрический метод	1	-
1346	623391.44	297604.39	Картометрический метод	1	-
1347	623429.64	297583.92	Картометрический метод	1	-
1348	623498.17	297547.88	Картометрический метод	1	-
1349	623697.46	297442.44	Картометрический метод	1	-
1350	623713.19	297434.12	Картометрический метод	1	-
1351	623754.37	297491.64	Картометрический метод	1	-
1352	623900.74	297435.54	Картометрический метод	1	-
1353	623988.49	297407.69	Картометрический метод	1	-
1354	624013.35	297399.74	Картометрический метод	1	-
1355	624036.18	297379.97	Картометрический метод	1	-
1356	624037.74	297378.68	Картометрический метод	1	-
1357	624045.16	297374.72	Картометрический метод	1	-
1358	623925.23	297222.54	Картометрический метод	1	-
1359	624025.60	297106.71	Картометрический метод	1	-
1360	623985.19	297026.87	Картометрический метод	1	-

2. Сведения о характерных точках границ объекта					
Обозначение характерных точек границ	Координаты, м		Метод определения координат характерной точки	Средняя квадратическая погрешность положения характерной точки (M _t), м	Описание обозначения точки на местности (при наличии)
	X	Y			
1	2	3	4	5	6
1361	623925.29	296955.67	Картометрический метод	1	-
1362	623842.31	296868.88	Картометрический метод	1	-
1363	623797.55	296821.50	Картометрический метод	1	-
1364	623749.68	296751.58	Картометрический метод	1	-
1365	623714.58	296780.58	Картометрический метод	1	-
1366	623707.61	296786.35	Картометрический метод	1	-
1367	623654.08	296843.80	Картометрический метод	1	-
1368	623607.77	296899.84	Картометрический метод	1	-
1369	623528.98	296991.15	Картометрический метод	1	-
1370	623432.72	297082.71	Картометрический метод	1	-
1371	623282.16	297210.97	Картометрический метод	1	-
1372	623187.25	297304.54	Картометрический метод	1	-
1373	623168.27	297320.66	Картометрический метод	1	-
1374	623142.59	297335.65	Картометрический метод	1	-
1375	623093.94	297345.58	Картометрический метод	1	-
1376	623052.87	297356.63	Картометрический метод	1	-
1377	622960.86	297393.37	Картометрический метод	1	-
1378	622815.55	297466.01	Картометрический метод	1	-
1379	622770.56	297496.79	Картометрический метод	1	-
1380	622745.69	297514.19	Картометрический метод	1	-
1381	622666.56	297559.25	Картометрический метод	1	-
1382	622617.23	297579.97	Картометрический метод	1	-
1383	622586.46	297596.62	Картометрический метод	1	-
1384	622514.75	297638.39	Картометрический метод	1	-
1385	622455.18	297668.79	Картометрический метод	1	-

2. Сведения о характерных точках границ объекта					
Обозначение характерных точек границ	Координаты, м		Метод определения координат характерной точки	Средняя квадратическая погрешность положения характерной точки (Mt), м	Описание обозначения точки на местности (при наличии)
	X	Y			
1	2	3	4	5	6
1386	622410.75	297688.73	Картометрический метод	1	-
1387	622344.28	297731.86	Картометрический метод	1	-
1388	622299.32	297766.20	Картометрический метод	1	-
1389	622290.75	297777.20	Картометрический метод	1	-
1390	622285.23	297793.00	Картометрический метод	1	-
1331	622282.71	297807.90	Картометрический метод	1	-
1391	623938.56	297794.73	Картометрический метод	1	-
1392	623902.31	297729.39	Картометрический метод	1	-
1393	623853.73	297757.33	Картометрический метод	1	-
1394	623832.31	297719.57	Картометрический метод	1	-
1395	623776.41	297750.40	Картометрический метод	1	-
1396	623714.03	297632.54	Картометрический метод	1	-
1397	623807.80	297581.39	Картометрический метод	1	-
1398	623775.58	297531.21	Картометрический метод	1	-
1399	623819.84	297505.46	Картометрический метод	1	-
1400	623988.49	297407.69	Картометрический метод	1	-
1401	623900.74	297435.54	Картометрический метод	1	-
1402	623754.37	297491.64	Картометрический метод	1	-
1403	623713.19	297434.12	Картометрический метод	1	-
1404	623585.86	297501.81	Картометрический метод	1	-
1405	623498.17	297547.88	Картометрический метод	1	-
1406	623429.64	297583.92	Картометрический метод	1	-
1407	623251.94	297678.98	Картометрический метод	1	-
1408	623106.59	297757.05	Картометрический метод	1	-
1409	623080.79	297770.90	Картометрический метод	1	-

2. Сведения о характерных точках границ объекта					
Обозначение характерных точек границ	Координаты, м		Метод определения координат характерной точки	Средняя квадратическая погрешность положения характерной точки (M _t), м	Описание обозначения точки на местности (при наличии)
	X	Y			
1	2	3	4	5	6
1410	623046.12	297788.46	Картометрический метод	1	-
1411	622942.81	297841.00	Картометрический метод	1	-
1412	622889.16	297728.67	Картометрический метод	1	-
1413	622823.60	297604.05	Картометрический метод	1	-
1414	622747.23	297635.82	Картометрический метод	1	-
1415	622591.80	297730.88	Картометрический метод	1	-
1416	622480.45	297804.13	Картометрический метод	1	-
1417	622410.76	297858.21	Картометрический метод	1	-
1418	622371.52	297919.23	Картометрический метод	1	-
1419	622330.49	298090.47	Картометрический метод	1	-
1420	622325.41	298093.94	Картометрический метод	1	-
1421	622144.44	298216.26	Картометрический метод	1	-
1422	621996.78	298308.66	Картометрический метод	1	-
1423	621866.67	298375.02	Картометрический метод	1	-
1424	621843.87	298397.49	Картометрический метод	1	-
1425	621831.51	298409.54	Картометрический метод	1	-
1426	621758.81	298450.54	Картометрический метод	1	-
1427	621642.03	298514.63	Картометрический метод	1	-
1428	621629.01	298525.62	Картометрический метод	1	-
1429	621668.13	298563.42	Картометрический метод	1	-
1430	621671.06	298544.76	Картометрический метод	1	-
1431	621749.11	298503.97	Картометрический метод	1	-
1432	621779.22	298488.33	Картометрический метод	1	-
1433	621884.84	298432.46	Картометрический метод	1	-
1434	621938.53	298414.36	Картометрический метод	1	-

2. Сведения о характерных точках границ объекта					
Обозначение характерных точек границ	Координаты, м		Метод определения координат характерной точки	Средняя квадратическая погрешность положения характерной точки (M _t), м	Описание обозначения точки на местности (при наличии)
	X	Y			
1	2	3	4	5	6
1435	622014.95	298388.67	Картометрический метод	1	-
1436	622029.82	298383.63	Картометрический метод	1	-
1437	622105.14	298348.30	Картометрический метод	1	-
1438	622171.50	298317.09	Картометрический метод	1	-
1439	622194.53	298306.27	Картометрический метод	1	-
1440	622239.19	298287.00	Картометрический метод	1	-
1441	622396.66	298219.30	Картометрический метод	1	-
1442	622397.71	298246.02	Картометрический метод	1	-
1443	622400.65	298327.05	Картометрический метод	1	-
1444	622459.63	298471.29	Картометрический метод	1	-
1445	622463.86	298481.69	Картометрический метод	1	-
1446	622524.28	298624.58	Картометрический метод	1	-
1447	622525.76	298627.11	Картометрический метод	1	-
1448	622556.83	298684.07	Картометрический метод	1	-
1449	623028.44	298434.81	Картометрический метод	1	-
1450	623047.70	298424.50	Картометрический метод	1	-
1451	623028.64	298388.26	Картометрический метод	1	-
1452	623036.72	298384.02	Картометрический метод	1	-
1453	623049.89	298377.12	Картометрический метод	1	-
1454	623062.27	298400.64	Картометрический метод	1	-
1455	623062.38	298400.71	Картометрический метод	1	-
1456	623068.85	298413.24	Картометрический метод	1	-
1457	623208.78	298338.49	Картометрический метод	1	-
1458	623768.72	298039.66	Картометрический метод	1	-
1459	623753.07	298010.55	Картометрический метод	1	-

2. Сведения о характерных точках границ объекта					
Обозначение характерных точек границ	Координаты, м		Метод определения координат характерной точки	Средняя квадратическая погрешность положения характерной точки (M _t), м	Описание обозначения точки на местности (при наличии)
	X	Y			
1	2	3	4	5	6
1460	623742.97	297991.36	Картометрический метод	1	-
1461	623742.97	297991.30	Картометрический метод	1	-
1462	623787.91	297966.20	Картометрический метод	1	-
1463	623825.44	297945.80	Картометрический метод	1	-
1464	623824.19	297943.34	Картометрический метод	1	-
1465	623811.14	297918.02	Картометрический метод	1	-
1466	623835.16	297905.65	Картометрический метод	1	-
1467	623821.90	297880.81	Картометрический метод	1	-
1468	623823.67	297880.12	Картометрический метод	1	-
1469	623840.39	297872.32	Картометрический метод	1	-
1470	623853.12	297897.51	Картометрический метод	1	-
1471	623862.08	297892.80	Картометрический метод	1	-
1472	623860.95	297890.66	Картометрический метод	1	-
1473	623868.92	297886.43	Картометрический метод	1	-
1474	623870.05	297888.57	Картометрический метод	1	-
1475	623878.35	297884.20	Картометрический метод	1	-
1476	623900.86	297874.66	Картометрический метод	1	-
1477	623926.76	297916.93	Картометрический метод	1	-
1478	623960.09	297899.12	Картометрический метод	1	-
1479	623988.20	297884.04	Картометрический метод	1	-
1480	623947.98	297811.78	Картометрический метод	1	-
1391	623938.56	297794.73	Картометрический метод	1	-
1481	632689.76	301849.52	Картометрический метод	1	-
1482	632745.82	301824.85	Картометрический метод	1	-
1483	632927.26	301724.96	Картометрический метод	1	-

2. Сведения о характерных точках границ объекта					
Обозначение характерных точек границ	Координаты, м		Метод определения координат характерной точки	Средняя квадратическая погрешность положения характерной точки (M _t), м	Описание обозначения точки на местности (при наличии)
	X	Y			
1	2	3	4	5	6
1484	633031.30	301680.33	Картометрический метод	1	-
1485	633070.64	301674.75	Картометрический метод	1	-
1486	633088.08	301672.29	Картометрический метод	1	-
1487	633169.09	301680.71	Картометрический метод	1	-
1488	633229.06	301699.25	Картометрический метод	1	-
1489	633090.52	301464.52	Картометрический метод	1	-
1490	632979.04	301519.80	Картометрический метод	1	-
1491	632851.80	301580.39	Картометрический метод	1	-
1492	632665.81	301672.30	Картометрический метод	1	-
1493	632617.16	301692.01	Картометрический метод	1	-
1481	632689.76	301849.52	Картометрический метод	1	-
1494	629417.66	297976.52	Картометрический метод	1	-
1495	629425.18	297992.36	Картометрический метод	1	-
1496	629455.93	298063.36	Картометрический метод	1	-
1497	629464.69	298082.35	Картометрический метод	1	-
1498	629479.39	298116.37	Картометрический метод	1	-
1499	629483.05	298114.73	Картометрический метод	1	-
1500	629512.78	298159.99	Картометрический метод	1	-
1501	629521.43	298168.39	Картометрический метод	1	-
1502	629563.07	298158.41	Картометрический метод	1	-
1503	629565.73	298157.78	Картометрический метод	1	-
1504	629549.83	298115.61	Картометрический метод	1	-
1505	629529.25	298071.26	Картометрический метод	1	-
1506	629507.17	298034.09	Картометрический метод	1	-
1507	629480.87	297996.63	Картометрический метод	1	-

2. Сведения о характерных точках границ объекта					
Обозначение характерных точек границ	Координаты, м		Метод определения координат характерной точки	Средняя квадратическая погрешность положения характерной точки (Mt), м	Описание обозначения точки на местности (при наличии)
	X	Y			
1	2	3	4	5	6
1508	629455.83	297963.76	Картометрический метод	1	-
1509	629452.65	297957.51	Картометрический метод	1	-
1494	629417.66	297976.52	Картометрический метод	1	-
1510	631507.05	297628.14	Картометрический метод	1	-
1511	631622.78	297614.49	Картометрический метод	1	-
1512	631875.28	297521.72	Картометрический метод	1	-
1513	631922.07	297559.56	Картометрический метод	1	-
1514	631957.73	297541.09	Картометрический метод	1	-
1515	631932.73	297467.00	Картометрический метод	1	-
1516	631943.92	297417.14	Картометрический метод	1	-
1517	631924.38	297366.13	Картометрический метод	1	-
1518	631785.80	297431.48	Картометрический метод	1	-
1510	631507.05	297628.14	Картометрический метод	1	-
1519	628261.64	296942.76	Картометрический метод	1	-
1520	628281.38	297015.56	Картометрический метод	1	-
1521	628293.37	297012.77	Картометрический метод	1	-
1522	628301.18	297047.95	Картометрический метод	1	-
1523	628304.68	297063.84	Картометрический метод	1	-
1524	628307.82	297077.86	Картометрический метод	1	-
1525	628309.00	297084.54	Картометрический метод	1	-
1526	628281.66	297089.82	Картометрический метод	1	-
1527	628293.94	297127.44	Картометрический метод	1	-
1528	628301.24	297155.74	Картометрический метод	1	-
1529	628295.69	297157.53	Картометрический метод	1	-
1530	628297.73	297161.66	Картометрический метод	1	-

2. Сведения о характерных точках границ объекта					
Обозначение характерных точек границ	Координаты, м		Метод определения координат характерной точки	Средняя квадратическая погрешность положения характерной точки (M _t), м	Описание обозначения точки на местности (при наличии)
	X	Y			
1	2	3	4	5	6
1531	628268.41	297167.90	Картометрический метод	1	-
1532	628264.75	297168.75	Картометрический метод	1	-
1533	628281.06	297221.18	Картометрический метод	1	-
1534	628286.40	297220.72	Картометрический метод	1	-
1535	628287.02	297227.67	Картометрический метод	1	-
1536	628296.90	297224.23	Картометрический метод	1	-
1537	628307.32	297219.58	Картометрический метод	1	-
1538	628321.27	297212.35	Картометрический метод	1	-
1539	628335.09	297203.18	Картометрический метод	1	-
1540	628352.88	297189.43	Картометрический метод	1	-
1541	628355.63	297186.46	Картометрический метод	1	-
1542	628369.61	297171.13	Картометрический метод	1	-
1543	628378.51	297159.53	Картометрический метод	1	-
1544	628391.54	297137.60	Картометрический метод	1	-
1545	628394.06	297133.28	Картометрический метод	1	-
1546	628405.65	297101.13	Картометрический метод	1	-
1547	628409.33	297079.08	Картометрический метод	1	-
1548	628410.50	297062.00	Картометрический метод	1	-
1549	628410.20	297043.14	Картометрический метод	1	-
1550	628410.17	297039.99	Картометрический метод	1	-
1551	628406.40	297018.09	Картометрический метод	1	-
1552	628401.09	296998.67	Картометрический метод	1	-
1553	628398.01	296990.93	Картометрический метод	1	-
1554	628394.36	296981.74	Картометрический метод	1	-
1555	628384.03	296961.90	Картометрический метод	1	-

2. Сведения о характерных точках границ объекта					
Обозначение характерных точек границ	Координаты, м		Метод определения координат характерной точки	Средняя квадратическая погрешность положения характерной точки (M _t), м	Описание обозначения точки на местности (при наличии)
	X	Y			
1	2	3	4	5	6
1556	628377.60	296952.86	Картометрический метод	1	-
1557	628320.96	296965.00	Картометрический метод	1	-
1558	628317.64	296956.13	Картометрический метод	1	-
1559	628314.18	296943.99	Картометрический метод	1	-
1560	628303.25	296906.95	Картометрический метод	1	-
1561	628297.81	296908.08	Картометрический метод	1	-
1562	628296.62	296899.73	Картометрический метод	1	-
1563	628277.17	296903.20	Картометрический метод	1	-
1564	628266.85	296906.04	Картометрический метод	1	-
1565	628272.10	296920.31	Картометрический метод	1	-
1566	628270.11	296920.73	Картометрический метод	1	-
1567	628276.04	296935.66	Картометрический метод	1	-
1568	628271.49	296937.04	Картометрический метод	1	-
1569	628272.19	296940.38	Картометрический метод	1	-
1519	628261.64	296942.76	Картометрический метод	1	-
1570	618940.37	304187.86	Картометрический метод	1	-
1571	618964.67	304240.89	Картометрический метод	1	-
1572	618976.04	304271.86	Картометрический метод	1	-
1573	618976.70	304271.59	Картометрический метод	1	-
1574	619001.36	304336.08	Картометрический метод	1	-
1575	619002.19	304340.09	Картометрический метод	1	-
1576	619003.59	304395.71	Картометрический метод	1	-
1577	619003.62	304398.53	Картометрический метод	1	-
1578	619007.28	304397.08	Картометрический метод	1	-
1579	619057.51	304370.24	Картометрический метод	1	-

2. Сведения о характерных точках границ объекта					
Обозначение характерных точек границ	Координаты, м		Метод определения координат характерной точки	Средняя квадратическая погрешность положения характерной точки (Mt), м	Описание обозначения точки на местности (при наличии)
	X	Y			
1	2	3	4	5	6
1580	619102.83	304342.63	Картометрический метод	1	-
1581	619137.51	304309.53	Картометрический метод	1	-
1582	619152.88	304280.67	Картометрический метод	1	-
1583	619185.53	304224.59	Картометрический метод	1	-
1584	619248.10	304127.62	Картометрический метод	1	-
1585	619255.44	304117.62	Картометрический метод	1	-
1586	619179.10	304028.64	Картометрический метод	1	-
1587	619064.04	304081.15	Картометрический метод	1	-
1588	619047.89	304089.58	Картометрический метод	1	-
1589	619023.54	304111.84	Картометрический метод	1	-
1570	618940.37	304187.86	Картометрический метод	1	-
1590	628630.71	300739.50	Картометрический метод	1	-
1591	628533.53	300738.46	Картометрический метод	1	-
1592	628372.24	300726.71	Картометрический метод	1	-
1593	627733.95	300705.75	Картометрический метод	1	-
1594	627842.13	300958.22	Картометрический метод	1	-
1595	628279.55	300959.93	Картометрический метод	1	-
1596	628633.72	300961.06	Картометрический метод	1	-
1590	628630.71	300739.50	Картометрический метод	1	-
1597	628269.62	292980.47	Картометрический метод	1	-
1598	628275.31	292982.03	Картометрический метод	1	-
1599	628281.56	292983.91	Картометрический метод	1	-
1600	628321.50	292994.19	Картометрический метод	1	-
1601	628348.72	293001.44	Картометрический метод	1	-
1602	628412.65	293019.27	Картометрический метод	1	-

2. Сведения о характерных точках границ объекта					
Обозначение характерных точек границ	Координаты, м		Метод определения координат характерной точки	Средняя квадратическая погрешность положения характерной точки (Mt), м	Описание обозначения точки на местности (при наличии)
	X	Y			
1	2	3	4	5	6
1603	628512.16	293045.07	Картометрический метод	1	-
1604	628580.00	293063.53	Картометрический метод	1	-
1605	628709.29	293097.76	Картометрический метод	1	-
1606	629025.70	293208.58	Картометрический метод	1	-
1607	629113.48	293254.35	Картометрический метод	1	-
1608	629117.97	293258.65	Картометрический метод	1	-
1609	629277.27	293410.60	Картометрический метод	1	-
1610	629283.90	293416.90	Картометрический метод	1	-
1611	629470.70	293593.88	Картометрический метод	1	-
1612	629490.00	293611.42	Картометрический метод	1	-
1613	629592.42	293724.68	Картометрический метод	1	-
1614	629631.08	293765.86	Картометрический метод	1	-
1615	629826.42	293974.30	Картометрический метод	1	-
1616	629846.21	293995.53	Картометрический метод	1	-
1617	629847.67	293996.98	Картометрический метод	1	-
1618	629863.18	294013.96	Картометрический метод	1	-
1619	629877.78	294029.01	Картометрический метод	1	-
1620	629963.96	294117.91	Картометрический метод	1	-
1621	629965.55	294120.50	Картометрический метод	1	-
1622	629979.33	294143.12	Картометрический метод	1	-
1623	629998.17	294170.30	Картометрический метод	1	-
1624	629982.74	294186.16	Картометрический метод	1	-
1625	629967.22	294169.31	Картометрический метод	1	-
1626	629964.97	294166.86	Картометрический метод	1	-
1627	629964.18	294166.00	Картометрический метод	1	-

2. Сведения о характерных точках границ объекта					
Обозначение характерных точек границ	Координаты, м		Метод определения координат характерной точки	Средняя квадратическая погрешность положения характерной точки (M _t), м	Описание обозначения точки на местности (при наличии)
	X	Y			
1	2	3	4	5	6
1628	629962.05	294163.68	Картометрический метод	1	-
1629	629947.44	294147.83	Картометрический метод	1	-
1630	629909.10	294106.11	Картометрический метод	1	-
1631	629854.33	294043.74	Картометрический метод	1	-
1632	629822.73	294008.72	Картометрический метод	1	-
1633	629543.42	293709.94	Картометрический метод	1	-
1634	629271.76	293441.23	Картометрический метод	1	-
1635	629098.18	293272.82	Картометрический метод	1	-
1636	629013.64	293229.02	Картометрический метод	1	-
1637	628696.00	293118.02	Картометрический метод	1	-
1638	628263.17	293004.52	Картометрический метод	1	-
1597	628269.62	292980.47	Картометрический метод	1	-
1639	628453.52	302753.55	Картометрический метод	1	-
1640	628453.66	302786.27	Картометрический метод	1	-
1641	628480.89	302813.67	Картометрический метод	1	-
1642	628555.20	302830.11	Картометрический метод	1	-
1643	628551.88	302872.50	Картометрический метод	1	-
1644	628564.04	302894.79	Картометрический метод	1	-
1645	628598.71	302910.19	Картометрический метод	1	-
1646	628606.94	302929.97	Картометрический метод	1	-
1647	628632.40	302957.32	Картометрический метод	1	-
1648	628674.92	302967.29	Картометрический метод	1	-
1649	628714.38	302953.47	Картометрический метод	1	-
1650	628742.97	302971.89	Картометрический метод	1	-
1651	628783.66	302998.41	Картометрический метод	1	-

2. Сведения о характерных точках границ объекта					
Обозначение характерных точек границ	Координаты, м		Метод определения координат характерной точки	Средняя квадратическая погрешность положения характерной точки (M _t), м	Описание обозначения точки на местности (при наличии)
	X	Y			
1	2	3	4	5	6
1652	628818.98	303021.50	Картометрический метод	1	-
1653	628850.59	303042.16	Картометрический метод	1	-
1654	628879.63	303061.10	Картометрический метод	1	-
1655	628898.80	303073.67	Картометрический метод	1	-
1656	628968.54	302928.33	Картометрический метод	1	-
1657	628967.05	302813.34	Картометрический метод	1	-
1658	628953.35	302700.96	Картометрический метод	1	-
1659	628900.42	302695.72	Картометрический метод	1	-
1660	628627.22	302668.48	Картометрический метод	1	-
1661	628555.24	302661.45	Картометрический метод	1	-
1662	628557.14	302642.09	Картометрический метод	1	-
1663	628531.76	302641.43	Картометрический метод	1	-
1664	628503.81	302650.50	Картометрический метод	1	-
1665	628497.12	302689.92	Картометрический метод	1	-
1666	628492.45	302700.07	Картометрический метод	1	-
1639	628453.52	302753.55	Картометрический метод	1	-
1667	635282.73	298082.13	Картометрический метод	1	-
1668	635288.30	298093.32	Картометрический метод	1	-
1669	635277.11	298098.90	Картометрический метод	1	-
1670	635271.54	298087.71	Картометрический метод	1	-
1667	635282.73	298082.13	Картометрический метод	1	-
1671	635118.56	298171.99	Картометрический метод	1	-
1672	635114.61	298179.29	Картометрический метод	1	-
1673	635107.31	298175.35	Картометрический метод	1	-
1674	635111.25	298168.04	Картометрический метод	1	-

2. Сведения о характерных точках границ объекта					
Обозначение характерных точек границ	Координаты, м		Метод определения координат характерной точки	Средняя квадратическая погрешность положения характерной точки (M _t), м	Описание обозначения точки на местности (при наличии)
	X	Y			
1	2	3	4	5	6
1671	635118.56	298171.99	Картометрический метод	1	-
1675	635131.93	298319.07	Картометрический метод	1	-
1676	635132.36	298322.69	Картометрический метод	1	-
1677	635128.74	298323.12	Картометрический метод	1	-
1678	635128.31	298319.50	Картометрический метод	1	-
1675	635131.93	298319.07	Картометрический метод	1	-
1679	635150.70	298477.95	Картометрический метод	1	-
1680	635151.13	298481.58	Картометрический метод	1	-
1681	635147.50	298482.01	Картометрический метод	1	-
1682	635147.07	298478.38	Картометрический метод	1	-
1679	635150.70	298477.95	Картометрический метод	1	-
1683	635167.11	298617.00	Картометрический метод	1	-
1684	635167.54	298620.63	Картометрический метод	1	-
1685	635163.91	298621.06	Картометрический метод	1	-
1686	635163.48	298617.43	Картометрический метод	1	-
1683	635167.11	298617.00	Картометрический метод	1	-
1687	635183.53	298756.03	Картометрический метод	1	-
1688	635183.96	298759.66	Картометрический метод	1	-
1689	635180.33	298760.09	Картометрический метод	1	-
1690	635179.90	298756.46	Картометрический метод	1	-
1687	635183.53	298756.03	Картометрический метод	1	-
1691	635198.18	298880.17	Картометрический метод	1	-
1692	635198.61	298883.80	Картометрический метод	1	-
1693	635194.98	298884.23	Картометрический метод	1	-
1694	635194.55	298880.60	Картометрический метод	1	-

2. Сведения о характерных точках границ объекта					
Обозначение характерных точек границ	Координаты, м		Метод определения координат характерной точки	Средняя квадратическая погрешность положения характерной точки (M _t), м	Описание обозначения точки на местности (при наличии)
	X	Y			
1	2	3	4	5	6
1691	635198.18	298880.17	Картометрический метод	1	-
1695	635213.43	299009.28	Картометрический метод	1	-
1696	635213.85	299012.90	Картометрический метод	1	-
1697	635210.23	299013.33	Картометрический метод	1	-
1698	635209.80	299009.70	Картометрический метод	1	-
1695	635213.43	299009.28	Картометрический метод	1	-
1699	635229.84	299148.31	Картометрический метод	1	-
1700	635230.27	299151.93	Картометрический метод	1	-
1701	635226.64	299152.36	Картометрический метод	1	-
1702	635226.22	299148.74	Картометрический метод	1	-
1699	635229.84	299148.31	Картометрический метод	1	-
1703	635250.30	299303.14	Картометрический метод	1	-
1704	635250.81	299310.72	Картометрический метод	1	-
1705	635243.23	299311.24	Картометрический метод	1	-
1706	635242.71	299303.66	Картометрический метод	1	-
1703	635250.30	299303.14	Картометрический метод	1	-
1707	635261.17	299802.02	Картометрический метод	1	-
1708	635256.84	299809.10	Картометрический метод	1	-
1709	635249.76	299804.77	Картометрический метод	1	-
1710	635254.09	299797.69	Картометрический метод	1	-
1707	635261.17	299802.02	Картометрический метод	1	-
1711	635102.99	299876.20	Картометрический метод	1	-
1712	635104.59	299879.48	Картометрический метод	1	-
1713	635101.31	299881.07	Картометрический метод	1	-
1714	635099.71	299877.79	Картометрический метод	1	-

2. Сведения о характерных точках границ объекта					
Обозначение характерных точек границ	Координаты, м		Метод определения координат характерной точки	Средняя квадратическая погрешность положения характерной точки (M _t), м	Описание обозначения точки на местности (при наличии)
	X	Y			
1	2	3	4	5	6
1711	635102.99	299876.20	Картометрический метод	1	-
1715	634981.80	299935.67	Картометрический метод	1	-
1716	634983.40	299938.95	Картометрический метод	1	-
1717	634980.12	299940.55	Картометрический метод	1	-
1718	634978.52	299937.27	Картометрический метод	1	-
1715	634981.80	299935.67	Картометрический метод	1	-
1719	634820.47	300014.20	Картометрический метод	1	-
1720	634822.58	300018.51	Картометрический метод	1	-
1721	634818.27	300020.62	Картометрический метод	1	-
1722	634816.16	300016.31	Картометрический метод	1	-
1719	634820.47	300014.20	Картометрический метод	1	-
1723	634708.51	300073.80	Картометрический метод	1	-
1724	634703.54	300083.61	Картометрический метод	1	-
1725	634693.73	300078.64	Картометрический метод	1	-
1726	634698.70	300068.83	Картометрический метод	1	-
1723	634708.51	300073.80	Картометрический метод	1	-
1727	634763.97	300426.14	Картометрический метод	1	-
1728	634764.44	300428.75	Картометрический метод	1	-
1729	634761.83	300429.22	Картометрический метод	1	-
1730	634761.36	300426.61	Картометрический метод	1	-
1727	634763.97	300426.14	Картометрический метод	1	-
1731	634468.74	301365.81	Картометрический метод	1	-
1732	634471.69	301369.08	Картометрический метод	1	-
1733	634468.42	301372.03	Картометрический метод	1	-
1734	634465.47	301368.76	Картометрический метод	1	-

2. Сведения о характерных точках границ объекта					
Обозначение характерных точек границ	Координаты, м		Метод определения координат характерной точки	Средняя квадратическая погрешность положения характерной точки (M _t), м	Описание обозначения точки на местности (при наличии)
	X	Y			
1	2	3	4	5	6
1731	634468.74	301365.81	Картометрический метод	1	-
1735	633668.65	302162.90	Картометрический метод	1	-
1736	633665.30	302166.34	Картометрический метод	1	-
1737	633661.86	302162.99	Картометрический метод	1	-
1738	633665.21	302159.55	Картометрический метод	1	-
1735	633668.65	302162.90	Картометрический метод	1	-
1739	633423.63	302413.64	Картометрический метод	1	-
1740	633421.08	302416.25	Картометрический метод	1	-
1741	633418.47	302413.70	Картометрический метод	1	-
1742	633421.02	302411.09	Картометрический метод	1	-
1739	633423.63	302413.64	Картометрический метод	1	-
1743	633315.48	302524.68	Картометрический метод	1	-
1744	633312.93	302527.28	Картометрический метод	1	-
1745	633310.32	302524.73	Картометрический метод	1	-
1746	633312.87	302522.12	Картометрический метод	1	-
1743	633315.48	302524.68	Картометрический метод	1	-
1747	626106.36	304878.26	Картометрический метод	1	-
1748	626103.48	304883.65	Картометрический метод	1	-
1749	626098.11	304880.75	Картометрический метод	1	-
1750	626100.99	304875.38	Картометрический метод	1	-
1747	626106.36	304878.26	Картометрический метод	1	-
1751	626178.94	304785.12	Картометрический метод	1	-
1752	626176.67	304787.99	Картометрический метод	1	-
1753	626173.80	304785.72	Картометрический метод	1	-
1754	626176.07	304782.85	Картометрический метод	1	-

2. Сведения о характерных точках границ объекта					
Обозначение характерных точек границ	Координаты, м		Метод определения координат характерной точки	Средняя квадратическая погрешность положения характерной точки (Mt), м	Описание обозначения точки на местности (при наличии)
	X	Y			
1	2	3	4	5	6
1751	626178.94	304785.12	Картометрический метод	1	-
1755	628670.07	303986.14	Картометрический метод	1	-
1756	628664.31	303988.17	Картометрический метод	1	-
1757	628662.29	303982.41	Картометрический метод	1	-
1758	628668.04	303980.39	Картометрический метод	1	-
1755	628670.07	303986.14	Картометрический метод	1	-
1759	628509.14	303974.26	Картометрический метод	1	-
1760	628508.95	303977.91	Картометрический метод	1	-
1761	628505.30	303977.72	Картометрический метод	1	-
1762	628505.49	303974.07	Картометрический метод	1	-
1759	628509.14	303974.26	Картометрический метод	1	-
1763	628410.95	303972.66	Картометрический метод	1	-
1764	628404.61	303975.14	Картометрический метод	1	-
1765	628402.13	303968.82	Картометрический метод	1	-
1766	628408.47	303966.32	Картометрический метод	1	-
1763	628410.95	303972.66	Картометрический метод	1	-
1767	628246.78	304139.90	Картометрический метод	1	-
1768	628241.89	304143.55	Картометрический метод	1	-
1769	628238.24	304138.66	Картометрический метод	1	-
1770	628243.13	304135.01	Картометрический метод	1	-
1767	628246.78	304139.90	Картометрический метод	1	-
1771	628127.83	304200.89	Картометрический метод	1	-
1772	628124.58	304202.58	Картометрический метод	1	-
1773	628122.89	304199.33	Картометрический метод	1	-
1774	628126.14	304197.64	Картометрический метод	1	-

2. Сведения о характерных точках границ объекта					
Обозначение характерных точек границ	Координаты, м		Метод определения координат характерной точки	Средняя квадратическая погрешность положения характерной точки (M _t), м	Описание обозначения точки на местности (при наличии)
	X	Y			
1	2	3	4	5	6
1771	628127.83	304200.89	Картометрический метод	1	-
1775	628025.71	304253.92	Картометрический метод	1	-
1776	628022.47	304255.61	Картометрический метод	1	-
1777	628020.78	304252.36	Картометрический метод	1	-
1778	628024.03	304250.68	Картометрический метод	1	-
1775	628025.71	304253.92	Картометрический метод	1	-
1779	627919.28	304309.20	Картометрический метод	1	-
1780	627916.03	304310.89	Картометрический метод	1	-
1781	627914.34	304307.64	Картометрический метод	1	-
1782	627917.59	304305.95	Картометрический метод	1	-
1779	627919.28	304309.20	Картометрический метод	1	-
1783	627734.43	304407.88	Картометрический метод	1	-
1784	627727.33	304410.58	Картометрический метод	1	-
1785	627724.62	304403.48	Картометрический метод	1	-
1786	627731.73	304400.77	Картометрический метод	1	-
1783	627734.43	304407.88	Картометрический метод	1	-
1787	636967.90	301430.07	Картометрический метод	1	-
1788	637420.34	301932.39	Картометрический метод	1	-
1789	636994.73	302072.57	Картометрический метод	1	-
1790	636635.58	301776.55	Картометрический метод	1	-
1787	636967.90	301430.07	Картометрический метод	1	-
1791	627045.05	295301.96	Картометрический метод	1	-
1792	627067.47	295248.44	Картометрический метод	1	-
1793	627068.61	295120.73	Картометрический метод	1	-
1794	627049.78	295084.61	Картометрический метод	1	-

2. Сведения о характерных точках границ объекта					
Обозначение характерных точек границ	Координаты, м		Метод определения координат характерной точки	Средняя квадратическая погрешность положения характерной точки (M _t), м	Описание обозначения точки на местности (при наличии)
	X	Y			
1	2	3	4	5	6
1795	627027.39	295084.59	Картометрический метод	1	-
1796	627029.33	295246.11	Картометрический метод	1	-
1797	627017.30	295255.37	Картометрический метод	1	-
1798	627016.74	295260.27	Картометрический метод	1	-
1799	627020.52	295265.70	Картометрический метод	1	-
1800	627016.86	295268.25	Картометрический метод	1	-
1791	627045.05	295301.96	Картометрический метод	1	-
1801	627223.76	295453.84	Картометрический метод	1	-
1802	627226.69	295449.03	Картометрический метод	1	-
1803	627241.97	295424.05	Картометрический метод	1	-
1804	627240.70	295423.20	Картометрический метод	1	-
1805	627168.95	295374.83	Картометрический метод	1	-
1806	627166.70	295373.91	Картометрический метод	1	-
1807	627105.80	295349.14	Картометрический метод	1	-
1808	627098.35	295345.81	Картометрический метод	1	-
1809	627098.29	295391.49	Картометрический метод	1	-
1810	627107.73	295395.04	Картометрический метод	1	-
1811	627130.93	295407.89	Картометрический метод	1	-
1812	627205.50	295445.04	Картометрический метод	1	-
1813	627214.56	295450.29	Картометрический метод	1	-
1814	627215.17	295449.13	Картометрический метод	1	-
1815	627222.82	295453.30	Картометрический метод	1	-
1801	627223.76	295453.84	Картометрический метод	1	-
1816	628182.32	297229.23	Картометрический метод	1	-
1817	628182.96	297227.93	Картометрический метод	1	-

2. Сведения о характерных точках границ объекта					
Обозначение характерных точек границ	Координаты, м		Метод определения координат характерной точки	Средняя квадратическая погрешность положения характерной точки (Mt), м	Описание обозначения точки на местности (при наличии)
	X	Y			
1	2	3	4	5	6
1818	628194.47	297205.17	Картометрический метод	1	-
1819	628195.72	297203.03	Картометрический метод	1	-
1820	628151.45	297179.85	Картометрический метод	1	-
1821	628148.02	297177.78	Картометрический метод	1	-
1822	628098.67	297154.62	Картометрический метод	1	-
1823	628071.96	297201.67	Картометрический метод	1	-
1824	628137.80	297218.11	Картометрический метод	1	-
1816	628182.32	297229.23	Картометрический метод	1	-
1825	628353.44	297260.52	Картометрический метод	1	-
1826	628371.15	297237.89	Картометрический метод	1	-
1827	628403.56	297198.19	Картометрический метод	1	-
1828	628376.18	297174.06	Картометрический метод	1	-
1829	628363.39	297188.26	Картометрический метод	1	-
1830	628351.06	297199.94	Картометрический метод	1	-
1831	628336.22	297211.16	Картометрический метод	1	-
1832	628321.35	297220.38	Картометрический метод	1	-
1833	628305.97	297228.11	Картометрический метод	1	-
1834	628292.77	297233.10	Картометрический метод	1	-
1825	628353.44	297260.52	Картометрический метод	1	-
1835	627484.67	295861.77	Картометрический метод	1	-
1836	627513.61	295851.72	Картометрический метод	1	-
1837	627477.98	295743.75	Картометрический метод	1	-
1838	627475.87	295744.31	Картометрический метод	1	-
1839	627470.36	295725.16	Картометрический метод	1	-
1840	627467.05	295726.13	Картометрический метод	1	-

2. Сведения о характерных точках границ объекта					
Обозначение характерных точек границ	Координаты, м		Метод определения координат характерной точки	Средняя квадратическая погрешность положения характерной точки (M _t), м	Описание обозначения точки на местности (при наличии)
	X	Y			
1	2	3	4	5	6
1841	627472.95	295745.20	Картометрический метод	1	-
1842	627456.85	295746.19	Картометрический метод	1	-
1843	627453.64	295740.11	Картометрический метод	1	-
1844	627448.05	295742.89	Картометрический метод	1	-
1845	627451.22	295749.26	Картометрический метод	1	-
1846	627448.96	295749.71	Картометрический метод	1	-
1835	627484.67	295861.77	Картометрический метод	1	-
1847	627942.82	296756.93	Картометрический метод	1	-
1848	628032.75	296734.31	Картометрический метод	1	-
1849	628030.87	296729.30	Картометрический метод	1	-
1850	627954.04	296750.05	Картометрический метод	1	-
1851	627951.46	296754.74	Картометрический метод	1	-
1852	627947.34	296755.73	Картометрический метод	1	-
1853	627951.93	296747.48	Картометрический метод	1	-
1854	628029.82	296726.48	Картометрический метод	1	-
1855	628020.84	296702.49	Картометрический метод	1	-
1856	627974.96	296708.07	Картометрический метод	1	-
1857	627944.64	296712.04	Картометрический метод	1	-
1858	627932.32	296716.22	Картометрический метод	1	-
1859	627928.85	296717.50	Картометрический метод	1	-
1847	627942.82	296756.93	Картометрический метод	1	-
1860	627452.71	296397.14	Картометрический метод	1	-
1861	627458.27	296395.36	Картометрический метод	1	-
1862	627475.38	296389.77	Картометрический метод	1	-
1863	627489.64	296385.11	Картометрический метод	1	-

2. Сведения о характерных точках границ объекта					
Обозначение характерных точек границ	Координаты, м		Метод определения координат характерной точки	Средняя квадратическая погрешность положения характерной точки (Mt), м	Описание обозначения точки на местности (при наличии)
	X	Y			
1	2	3	4	5	6
1864	627489.11	296383.47	Картометрический метод	1	-
1865	627540.43	296366.69	Картометрический метод	1	-
1866	627563.27	296359.25	Картометрический метод	1	-
1867	627560.15	296349.73	Картометрический метод	1	-
1868	627559.53	296349.93	Картометрический метод	1	-
1869	627553.57	296336.85	Картометрический метод	1	-
1870	627540.84	296340.67	Картометрический метод	1	-
1871	627541.03	296341.30	Картометрический метод	1	-
1872	627492.86	296355.78	Картометрический метод	1	-
1873	627492.67	296355.17	Картометрический метод	1	-
1874	627447.27	296368.81	Картометрический метод	1	-
1875	627444.14	296369.75	Картометрический метод	1	-
1860	627452.71	296397.14	Картометрический метод	1	-
1876	626482.83	295777.45	Картометрический метод	1	-
1877	626494.51	295771.76	Картометрический метод	1	-
1878	626419.63	295631.96	Картометрический метод	1	-
1879	626408.84	295637.43	Картометрический метод	1	-
1880	626401.14	295641.21	Картометрический метод	1	-
1881	626453.87	295731.41	Картометрический метод	1	-
1876	626482.83	295777.45	Картометрический метод	1	-
1882	627744.15	296934.43	Картометрический метод	1	-
1883	627753.55	296933.24	Картометрический метод	1	-
1884	627791.12	296903.69	Картометрический метод	1	-
1885	627776.85	296864.04	Картометрический метод	1	-
1886	627722.19	296923.02	Картометрический метод	1	-

2. Сведения о характерных точках границ объекта					
Обозначение характерных точек границ	Координаты, м		Метод определения координат характерной точки	Средняя квадратическая погрешность положения характерной точки (M _t), м	Описание обозначения точки на местности (при наличии)
	X	Y			
1	2	3	4	5	6
1882	627744.15	296934.43	Картометрический метод	1	-
1887	627613.89	295533.93	Картометрический метод	1	-
1888	627663.74	295518.98	Картометрический метод	1	-
1889	627667.10	295506.51	Картометрический метод	1	-
1890	627657.13	295503.82	Картометрический метод	1	-
1891	627644.33	295501.14	Картометрический метод	1	-
1892	627642.22	295509.56	Картометрический метод	1	-
1893	627598.76	295498.26	Картометрический метод	1	-
1894	627595.13	295497.24	Картометрический метод	1	-
1895	627592.42	295507.27	Картометрический метод	1	-
1896	627596.01	295508.23	Картометрический метод	1	-
1897	627618.67	295515.08	Картометрический метод	1	-
1887	627613.89	295533.93	Картометрический метод	1	-
1898	627604.16	295990.43	Картометрический метод	1	-
1899	627623.35	295984.69	Картометрический метод	1	-
1900	627613.66	295952.45	Картометрический метод	1	-
1901	627599.39	295956.73	Картометрический метод	1	-
1902	627600.73	295961.18	Картометрический метод	1	-
1903	627595.84	295962.64	Картометрический метод	1	-
1898	627604.16	295990.43	Картометрический метод	1	-
1904	628084.27	294301.29	Картометрический метод	1	-
1905	628087.88	294286.73	Картометрический метод	1	-
1906	628058.76	294279.50	Картометрический метод	1	-
1907	628055.15	294294.06	Картометрический метод	1	-
1904	628084.27	294301.29	Картометрический метод	1	-

2. Сведения о характерных точках границ объекта					
Обозначение характерных точек границ	Координаты, м		Метод определения координат характерной точки	Средняя квадратическая погрешность положения характерной точки (M _t), м	Описание обозначения точки на местности (при наличии)
	X	Y			
1	2	3	4	5	6
1908	628296.47	293809.24	Картометрический метод	1	-
1909	628307.35	293765.58	Картометрический метод	1	-
1910	628298.71	293763.43	Картометрический метод	1	-
1911	628290.60	293795.94	Картометрический метод	1	-
1912	628288.67	293795.45	Картометрический метод	1	-
1913	628287.88	293798.61	Картометрический метод	1	-
1914	628284.49	293797.76	Картометрический метод	1	-
1915	628283.52	293801.64	Картометрический метод	1	-
1916	628286.92	293802.48	Картометрический метод	1	-
1917	628286.43	293804.43	Картометрический метод	1	-
1918	628288.37	293804.91	Картометрический метод	1	-
1919	628287.83	293807.10	Картометрический метод	1	-
1908	628296.47	293809.24	Картометрический метод	1	-
1920	626967.73	295485.71	Картометрический метод	1	-
1921	626975.58	295470.02	Картометрический метод	1	-
1922	626958.17	295460.05	Картометрический метод	1	-
1923	626950.42	295475.77	Картометрический метод	1	-
1920	626967.73	295485.71	Картометрический метод	1	-
1924	627635.42	295443.34	Картометрический метод	1	-
1925	627638.35	295433.69	Картометрический метод	1	-
1926	627617.53	295427.67	Картометрический метод	1	-
1927	627615.93	295433.61	Картометрический метод	1	-
1928	627616.80	295434.94	Картометрический метод	1	-
1929	627619.76	295435.54	Картометрический метод	1	-
1930	627618.97	295438.65	Картометрический метод	1	-

2. Сведения о характерных точках границ объекта					
Обозначение характерных точек границ	Координаты, м		Метод определения координат характерной точки	Средняя квадратическая погрешность положения характерной точки (M _t), м	Описание обозначения точки на местности (при наличии)
	X	Y			
1	2	3	4	5	6
1924	627635.42	295443.34	Картометрический метод	1	-
1931	628197.12	294056.61	Картометрический метод	1	-
1932	628202.00	294038.79	Картометрический метод	1	-
1933	628195.60	294037.05	Картометрический метод	1	-
1934	628190.83	294054.89	Картометрический метод	1	-
1931	628197.12	294056.61	Картометрический метод	1	-
1935	624894.75	305294.82	Картометрический метод	1	-
1936	624997.07	305320.94	Картометрический метод	1	-
1937	624942.86	305320.31	Картометрический метод	1	-
1938	624863.08	305359.54	Картометрический метод	1	-
1939	624834.00	305383.47	Картометрический метод	1	-
1940	624801.48	305422.32	Картометрический метод	1	-
1941	624767.78	305494.92	Картометрический метод	1	-
1942	624752.31	305549.04	Картометрический метод	1	-
1943	624745.58	305585.85	Картометрический метод	1	-
1944	624749.20	305628.82	Картометрический метод	1	-
1945	624746.02	305686.42	Картометрический метод	1	-
1946	624767.31	305741.00	Картометрический метод	1	-
1947	624812.46	305800.88	Картометрический метод	1	-
1948	624846.93	305825.84	Картометрический метод	1	-
1949	624917.87	305836.36	Картометрический метод	1	-
1950	624950.07	305847.14	Картометрический метод	1	-
1951	624955.69	305882.76	Картометрический метод	1	-
1952	624945.06	305911.70	Картометрический метод	1	-
1953	624876.72	305989.13	Картометрический метод	1	-

2. Сведения о характерных точках границ объекта					
Обозначение характерных точек границ	Координаты, м		Метод определения координат характерной точки	Средняя квадратическая погрешность положения характерной точки (Mt), м	Описание обозначения точки на местности (при наличии)
	X	Y			
1	2	3	4	5	6
1954	624819.10	306001.70	Картометрический метод	1	-
1955	624758.68	306014.83	Картометрический метод	1	-
1956	624476.91	306200.83	Картометрический метод	1	-
1957	624475.92	306217.71	Картометрический метод	1	-
1958	624429.73	306238.12	Картометрический метод	1	-
1959	624383.12	306258.88	Картометрический метод	1	-
1960	624375.91	306240.70	Картометрический метод	1	-
1961	624342.59	306178.90	Картометрический метод	1	-
1962	624289.36	306102.07	Картометрический метод	1	-
1963	624260.81	306074.13	Картометрический метод	1	-
1964	624226.17	306056.97	Картометрический метод	1	-
1965	624218.95	306056.76	Картометрический метод	1	-
1966	624201.12	306056.28	Картометрический метод	1	-
1967	624180.16	306049.34	Картометрический метод	1	-
1968	624173.88	306044.20	Картометрический метод	1	-
1969	624172.70	306035.95	Картометрический метод	1	-
1970	624172.48	306021.36	Картометрический метод	1	-
1971	624182.27	305981.75	Картометрический метод	1	-
1972	624184.10	305962.99	Картометрический метод	1	-
1973	624179.50	305937.08	Картометрический метод	1	-
1974	624169.78	305910.18	Картометрический метод	1	-
1975	624157.37	305918.72	Картометрический метод	1	-
1976	624145.64	305902.23	Картометрический метод	1	-
1977	624156.01	305893.77	Картометрический метод	1	-
1978	624140.98	305868.02	Картометрический метод	1	-

2. Сведения о характерных точках границ объекта					
Обозначение характерных точек границ	Координаты, м		Метод определения координат характерной точки	Средняя квадратическая погрешность положения характерной точки (M _t), м	Описание обозначения точки на местности (при наличии)
	X	Y			
1	2	3	4	5	6
1979	624112.24	305826.86	Картометрический метод	1	-
1980	624093.95	305786.59	Картометрический метод	1	-
1981	624077.88	305737.26	Картометрический метод	1	-
1982	624070.12	305703.04	Картометрический метод	1	-
1983	624061.51	305687.60	Картометрический метод	1	-
1984	624039.22	305662.97	Картометрический метод	1	-
1985	624026.13	305621.62	Картометрический метод	1	-
1986	624023.18	305564.47	Картометрический метод	1	-
1987	624012.44	305539.67	Картометрический метод	1	-
1988	623993.14	305506.72	Картометрический метод	1	-
1989	623981.59	305489.62	Картометрический метод	1	-
1990	624075.17	305510.34	Картометрический метод	1	-
1991	624107.79	305525.47	Картометрический метод	1	-
1992	624136.90	305541.96	Картометрический метод	1	-
1993	624266.25	305634.30	Картометрический метод	1	-
1994	624356.06	305566.66	Картометрический метод	1	-
1995	624488.51	305524.34	Картометрический метод	1	-
1996	624530.56	305512.17	Картометрический метод	1	-
1997	624650.66	305523.66	Картометрический метод	1	-
1998	624679.37	305506.89	Картометрический метод	1	-
1999	624748.36	305419.01	Картометрический метод	1	-
2000	624825.13	305334.77	Картометрический метод	1	-
1935	624894.75	305294.82	Картометрический метод	1	-
2001	626789.80	298213.24	Картометрический метод	1	-
2002	626636.01	298315.49	Картометрический метод	1	-

2. Сведения о характерных точках границ объекта					
Обозначение характерных точек границ	Координаты, м		Метод определения координат характерной точки	Средняя квадратическая погрешность положения характерной точки (Mt), м	Описание обозначения точки на местности (при наличии)
	X	Y			
1	2	3	4	5	6
2003	626472.10	297951.47	Картометрический метод	1	-
2004	626458.36	297916.14	Картометрический метод	1	-
2005	626471.16	297924.86	Картометрический метод	1	-
2006	626478.67	297948.52	Картометрический метод	1	-
2001	626789.80	298213.24	Картометрический метод	1	-
2007	625540.30	298337.38	Картометрический метод	1	-
2008	625511.05	298315.84	Картометрический метод	1	-
2009	625506.32	298310.89	Картометрический метод	1	-
2010	625519.51	298278.55	Картометрический метод	1	-
2011	625556.72	298288.51	Картометрический метод	1	-
2012	625547.11	298325.60	Картометрический метод	1	-
2007	625540.30	298337.38	Картометрический метод	1	-
2013	622499.51	303610.65	Картометрический метод	1	-
2014	622708.86	303804.28	Картометрический метод	1	-
2015	622728.93	303834.25	Картометрический метод	1	-
2016	622761.26	303873.57	Картометрический метод	1	-
2017	622824.63	303923.79	Картометрический метод	1	-
2018	622769.42	304045.82	Картометрический метод	1	-
2019	622766.77	304049.28	Картометрический метод	1	-
2020	622721.04	304043.02	Картометрический метод	1	-
2021	622694.13	304032.80	Картометрический метод	1	-
2022	622681.15	304053.52	Картометрический метод	1	-
2023	622642.54	304041.14	Картометрический метод	1	-
2024	622625.88	304079.72	Картометрический метод	1	-
2025	622549.14	304030.79	Картометрический метод	1	-

2. Сведения о характерных точках границ объекта					
Обозначение характерных точек границ	Координаты, м		Метод определения координат характерной точки	Средняя квадратическая погрешность положения характерной точки (M _t), м	Описание обозначения точки на местности (при наличии)
	X	Y			
1	2	3	4	5	6
2026	622440.35	304011.36	Картометрический метод	1	-
2027	622352.93	303928.60	Картометрический метод	1	-
2028	622214.93	304018.65	Картометрический метод	1	-
2029	622171.81	304013.91	Картометрический метод	1	-
2030	622066.28	303892.34	Картометрический метод	1	-
2031	621935.00	303727.50	Картометрический метод	1	-
2032	622107.71	303597.48	Картометрический метод	1	-
2033	622086.20	303573.40	Картометрический метод	1	-
2034	622089.54	303570.48	Картометрический метод	1	-
2035	622094.24	303566.45	Картометрический метод	1	-
2036	622112.30	303551.10	Картометрический метод	1	-
2037	622153.36	303583.30	Картометрический метод	1	-
2038	622238.70	303515.35	Картометрический метод	1	-
2039	622314.40	303448.58	Картометрический метод	1	-
2040	622435.41	303542.15	Картометрический метод	1	-
2013	622499.51	303610.65	Картометрический метод	1	-
2041	625893.03	305824.25	Картометрический метод	1	-
2042	625895.81	305757.64	Картометрический метод	1	-
2043	625907.21	305654.61	Картометрический метод	1	-
2044	625924.53	305569.67	Картометрический метод	1	-
2045	625930.90	305559.43	Картометрический метод	1	-
2046	625977.35	305568.48	Картометрический метод	1	-
2047	626025.47	305568.64	Картометрический метод	1	-
2048	626094.03	305538.93	Картометрический метод	1	-
2049	626144.21	305497.76	Картометрический метод	1	-

2. Сведения о характерных точках границ объекта					
Обозначение характерных точек границ	Координаты, м		Метод определения координат характерной точки	Средняя квадратическая погрешность положения характерной точки (Mt), м	Описание обозначения точки на местности (при наличии)
	X	Y			
1	2	3	4	5	6
2050	626197.57	305444.51	Картометрический метод	1	-
2051	626208.38	305419.38	Картометрический метод	1	-
2052	626553.37	305486.49	Картометрический метод	1	-
2053	626550.26	305511.92	Картометрический метод	1	-
2054	626588.27	305520.81	Картометрический метод	1	-
2055	626595.10	305490.74	Картометрический метод	1	-
2056	626613.65	305397.02	Картометрический метод	1	-
2057	626619.55	305368.24	Картометрический метод	1	-
2058	626581.19	305360.08	Картометрический метод	1	-
2059	626576.00	305382.97	Картометрический метод	1	-
2060	626225.66	305307.36	Картометрический метод	1	-
2061	626222.75	305223.09	Картометрический метод	1	-
2062	626195.66	305134.08	Картометрический метод	1	-
2063	626096.56	304936.01	Картометрический метод	1	-
2064	625986.15	304793.15	Картометрический метод	1	-
2065	625898.83	304703.32	Картометрический метод	1	-
2066	625884.14	304638.18	Картометрический метод	1	-
2067	625650.63	304479.69	Картометрический метод	1	-
2068	625822.50	304298.14	Картометрический метод	1	-
2069	625742.95	304298.44	Картометрический метод	1	-
2070	625452.81	304292.15	Картометрический метод	1	-
2071	624730.14	304032.37	Картометрический метод	1	-
2072	624690.41	303489.24	Картометрический метод	1	-
2073	624351.36	303583.10	Картометрический метод	1	-
2074	624307.48	303653.56	Картометрический метод	1	-

2. Сведения о характерных точках границ объекта					
Обозначение характерных точек границ	Координаты, м		Метод определения координат характерной точки	Средняя квадратическая погрешность положения характерной точки (M _t), м	Описание обозначения точки на местности (при наличии)
	X	Y			
1	2	3	4	5	6
2075	624221.49	303770.19	Картометрический метод	1	-
2076	624137.41	303833.44	Картометрический метод	1	-
2077	624056.11	303822.65	Картометрический метод	1	-
2078	623988.11	303813.65	Картометрический метод	1	-
2079	623882.74	303789.27	Картометрический метод	1	-
2080	623843.31	303817.71	Картометрический метод	1	-
2081	623821.40	303831.46	Картометрический метод	1	-
2082	623783.67	303904.56	Картометрический метод	1	-
2083	623769.49	303928.54	Картометрический метод	1	-
2084	623654.95	303980.13	Картометрический метод	1	-
2085	623640.34	303920.16	Картометрический метод	1	-
2086	623581.82	303933.12	Картометрический метод	1	-
2087	623485.54	303954.44	Картометрический метод	1	-
2088	623194.21	304281.67	Картометрический метод	1	-
2089	623192.27	304282.54	Картометрический метод	1	-
2090	623151.44	304234.40	Картометрический метод	1	-
2091	623091.82	304182.73	Картометрический метод	1	-
2092	623045.29	304160.46	Картометрический метод	1	-
2093	622991.64	304139.54	Картометрический метод	1	-
2094	622977.08	304126.00	Картометрический метод	1	-
2095	622931.91	304160.55	Картометрический метод	1	-
2096	622890.76	304183.56	Картометрический метод	1	-
2097	622868.20	304200.05	Картометрический метод	1	-
2098	622859.28	304204.80	Картометрический метод	1	-
2099	622859.28	304204.81	Картометрический метод	1	-

2. Сведения о характерных точках границ объекта					
Обозначение характерных точек границ	Координаты, м		Метод определения координат характерной точки	Средняя квадратическая погрешность положения характерной точки (M _t), м	Описание обозначения точки на местности (при наличии)
	X	Y			
1	2	3	4	5	6
2100	622810.57	304230.57	Картометрический метод	1	-
2101	622777.17	304249.40	Картометрический метод	1	-
2102	622744.34	304271.20	Картометрический метод	1	-
2103	622714.27	304290.38	Картометрический метод	1	-
2104	622680.17	304306.44	Картометрический метод	1	-
2105	622655.44	304327.04	Картометрический метод	1	-
2106	622629.01	304345.69	Картометрический метод	1	-
2107	622612.47	304362.17	Картометрический метод	1	-
2108	622597.92	304387.55	Картометрический метод	1	-
2109	622588.08	304412.80	Картометрический метод	1	-
2110	622571.81	304480.15	Картометрический метод	1	-
2111	622510.81	304739.08	Картометрический метод	1	-
2112	622458.66	304960.39	Картометрический метод	1	-
2113	622861.81	305080.01	Картометрический метод	1	-
2114	623859.71	305334.59	Картометрический метод	1	-
2115	623884.54	305380.53	Картометрический метод	1	-
2116	623920.48	305417.45	Картометрический метод	1	-
2117	623923.30	305486.63	Картометрический метод	1	-
2118	623960.45	305496.14	Картометрический метод	1	-
2119	623981.59	305489.62	Картометрический метод	1	-
2120	624075.17	305510.34	Картометрический метод	1	-
2121	624107.79	305525.47	Картометрический метод	1	-
2122	624136.90	305541.96	Картометрический метод	1	-
2123	624266.25	305634.30	Картометрический метод	1	-
2124	624356.06	305566.66	Картометрический метод	1	-

2. Сведения о характерных точках границ объекта					
Обозначение характерных точек границ	Координаты, м		Метод определения координат характерной точки	Средняя квадратическая погрешность положения характерной точки (M _t), м	Описание обозначения точки на местности (при наличии)
	X	Y			
1	2	3	4	5	6
2125	624488.51	305524.34	Картометрический метод	1	-
2126	624530.56	305512.17	Картометрический метод	1	-
2127	624650.66	305523.66	Картометрический метод	1	-
2128	624679.37	305506.89	Картометрический метод	1	-
2129	624748.36	305419.01	Картометрический метод	1	-
2130	624825.13	305334.77	Картометрический метод	1	-
2131	624894.75	305294.82	Картометрический метод	1	-
2132	624997.07	305320.94	Картометрический метод	1	-
2133	624942.86	305320.31	Картометрический метод	1	-
2134	624863.08	305359.54	Картометрический метод	1	-
2135	624834.00	305383.47	Картометрический метод	1	-
2136	624801.48	305422.32	Картометрический метод	1	-
2137	624767.78	305494.92	Картометрический метод	1	-
2138	624756.40	305534.74	Картометрический метод	1	-
2139	625089.47	305619.57	Картометрический метод	1	-
2041	625893.03	305824.25	Картометрический метод	1	-
2140	624588.52	303878.24	Картометрический метод	1	-
2141	624592.79	303874.33	Картометрический метод	1	-
2142	624591.19	303872.59	Картометрический метод	1	-
2143	624586.93	303876.49	Картометрический метод	1	-
2140	624588.52	303878.24	Картометрический метод	1	-
2144	624608.38	303935.08	Картометрический метод	1	-
2145	624610.28	303933.64	Картометрический метод	1	-
2146	624608.85	303931.74	Картометрический метод	1	-
2147	624606.94	303933.17	Картометрический метод	1	-

2. Сведения о характерных точках границ объекта					
Обозначение характерных точек границ	Координаты, м		Метод определения координат характерной точки	Средняя квадратическая погрешность положения характерной точки (M _t), м	Описание обозначения точки на местности (при наличии)
	X	Y			
1	2	3	4	5	6
2144	624608.38	303935.08	Картометрический метод	1	-
2148	624679.81	304001.00	Картометрический метод	1	-
2149	624687.30	303995.42	Картометрический метод	1	-
2150	624682.52	303989.00	Картометрический метод	1	-
2151	624675.02	303994.58	Картометрический метод	1	-
2148	624679.81	304001.00	Картометрический метод	1	-
2152	624662.85	304008.25	Картометрический метод	1	-
2153	624665.08	304007.40	Картометрический метод	1	-
2154	624664.23	304005.17	Картометрический метод	1	-
2155	624662.00	304006.02	Картометрический метод	1	-
2152	624662.85	304008.25	Картометрический метод	1	-
2156	624364.85	303610.74	Картометрический метод	1	-
2157	624366.76	303609.30	Картометрический метод	1	-
2158	624365.32	303607.39	Картометрический метод	1	-
2159	624363.41	303608.83	Картометрический метод	1	-
2156	624364.85	303610.74	Картометрический метод	1	-
2160	624409.68	303638.30	Картометрический метод	1	-
2161	624414.32	303634.83	Картометрический метод	1	-
2162	624412.90	303632.94	Картометрический метод	1	-
2163	624408.26	303636.41	Картометрический метод	1	-
2160	624409.68	303638.30	Картометрический метод	1	-
2164	624440.97	303712.30	Картометрический метод	1	-
2165	624442.88	303710.86	Картометрический метод	1	-
2166	624441.44	303708.95	Картометрический метод	1	-
2167	624439.53	303710.39	Картометрический метод	1	-

2. Сведения о характерных точках границ объекта					
Обозначение характерных точек границ	Координаты, м		Метод определения координат характерной точки	Средняя квадратическая погрешность положения характерной точки (M _t), м	Описание обозначения точки на местности (при наличии)
	X	Y			
1	2	3	4	5	6
2164	624440.97	303712.30	Картометрический метод	1	-
2168	624498.40	303758.30	Картометрический метод	1	-
2169	624503.23	303755.29	Картометрический метод	1	-
2170	624501.98	303753.29	Картометрический метод	1	-
2171	624497.15	303756.30	Картометрический метод	1	-
2168	624498.40	303758.30	Картометрический метод	1	-
2172	624515.95	303812.10	Картометрический метод	1	-
2173	624517.86	303810.66	Картометрический метод	1	-
2174	624516.42	303808.75	Картометрический метод	1	-
2175	624514.51	303810.19	Картометрический метод	1	-
2172	624515.95	303812.10	Картометрический метод	1	-
2176	639684.47	284946.35	Картометрический метод	1	-
2177	639894.65	285274.59	Картометрический метод	1	-
2178	639601.28	285784.24	Картометрический метод	1	-
2179	639596.93	285963.64	Картометрический метод	1	-
2180	639510.79	286135.53	Картометрический метод	1	-
2181	639453.41	286242.19	Картометрический метод	1	-
2182	639258.84	286315.11	Картометрический метод	1	-
2183	639172.84	286347.34	Картометрический метод	1	-
2184	639163.89	286301.18	Картометрический метод	1	-
2185	639169.84	286254.78	Картометрический метод	1	-
2186	639188.91	286201.58	Картометрический метод	1	-
2187	639209.77	286167.82	Картометрический метод	1	-
2188	639226.28	286125.96	Картометрический метод	1	-
2189	639233.08	286077.87	Картометрический метод	1	-

2. Сведения о характерных точках границ объекта					
Обозначение характерных точек границ	Координаты, м		Метод определения координат характерной точки	Средняя квадратическая погрешность положения характерной точки (M _t), м	Описание обозначения точки на местности (при наличии)
	X	Y			
1	2	3	4	5	6
2190	639247.42	286018.82	Картометрический метод	1	-
2191	639255.41	286000.53	Картометрический метод	1	-
2192	639238.63	285982.59	Картометрический метод	1	-
2193	639216.57	285976.61	Картометрический метод	1	-
2194	639208.72	285953.47	Картометрический метод	1	-
2195	639201.34	285886.36	Картометрический метод	1	-
2196	639206.92	285831.88	Картометрический метод	1	-
2197	639230.62	285769.68	Картометрический метод	1	-
2198	639246.03	285724.64	Картометрический метод	1	-
2199	639270.67	285656.06	Картометрический метод	1	-
2200	639300.78	285594.46	Картометрический метод	1	-
2201	639302.73	285508.09	Картометрический метод	1	-
2202	639316.77	285441.75	Картометрический метод	1	-
2203	639333.12	285391.38	Картометрический метод	1	-
2204	639363.61	285361.01	Картометрический метод	1	-
2205	639363.57	285360.98	Картометрический метод	1	-
2206	639363.59	285360.98	Картометрический метод	1	-
2207	639387.55	285348.99	Картометрический метод	1	-
2208	639388.10	285348.72	Картометрический метод	1	-
2209	639363.72	285317.32	Картометрический метод	1	-
2210	639479.90	285012.90	Картометрический метод	1	-
2211	639552.44	285085.06	Картометрический метод	1	-
2212	639572.50	285072.82	Картометрический метод	1	-
2213	639614.44	285026.00	Картометрический метод	1	-
2176	639684.47	284946.35	Картометрический метод	1	-

2. Сведения о характерных точках границ объекта					
Обозначение характерных точек границ	Координаты, м		Метод определения координат характерной точки	Средняя квадратическая погрешность положения характерной точки (Mt), м	Описание обозначения точки на местности (при наличии)
	X	Y			
1	2	3	4	5	6
2214	639363.59	285360.98	Картометрический метод	1	-
2214	639363.59	285360.98	Картометрический метод	1	-
2215	647947.88	302160.87	Картометрический метод	1	-
2216	648559.86	302540.79	Картометрический метод	1	-
2217	648420.88	302878.13	Картометрический метод	1	-
2218	647744.60	302521.10	Картометрический метод	1	-
2215	647947.88	302160.87	Картометрический метод	1	-
2219	629822.73	294008.72	Картометрический метод	1	-
2220	629854.33	294043.74	Картометрический метод	1	-
2221	629909.10	294106.11	Картометрический метод	1	-
2222	629947.44	294147.83	Картометрический метод	1	-
2223	629962.05	294163.68	Картометрический метод	1	-
2224	629964.18	294166.00	Картометрический метод	1	-
2225	629964.97	294166.86	Картометрический метод	1	-
2226	629967.22	294169.31	Картометрический метод	1	-
2227	629982.74	294186.16	Картометрический метод	1	-
2228	629829.35	294486.02	Картометрический метод	1	-
2229	629890.76	294518.69	Картометрический метод	1	-
2230	629919.57	294529.26	Картометрический метод	1	-
2231	629869.01	294633.53	Картометрический метод	1	-
2232	629853.24	294624.92	Картометрический метод	1	-
2233	629851.60	294628.35	Картометрический метод	1	-
2234	629780.73	294595.29	Картометрический метод	1	-
2235	629689.84	294779.08	Картометрический метод	1	-
2236	629691.19	294875.72	Картометрический метод	1	-

2. Сведения о характерных точках границ объекта					
Обозначение характерных точек границ	Координаты, м		Метод определения координат характерной точки	Средняя квадратическая погрешность положения характерной точки (Mt), м	Описание обозначения точки на местности (при наличии)
	X	Y			
1	2	3	4	5	6
2237	629707.52	294955.89	Картометрический метод	1	-
2238	629698.56	294973.84	Картометрический метод	1	-
2239	629729.33	295050.27	Картометрический метод	1	-
2240	629749.35	295096.30	Картометрический метод	1	-
2241	629790.24	295113.84	Картометрический метод	1	-
2242	629786.38	295212.00	Картометрический метод	1	-
2243	629793.40	295329.25	Картометрический метод	1	-
2244	629806.02	295381.31	Картометрический метод	1	-
2245	629887.27	295487.42	Картометрический метод	1	-
2246	629891.10	295492.40	Картометрический метод	1	-
2247	629940.11	295555.68	Картометрический метод	1	-
2248	629964.65	295561.53	Картометрический метод	1	-
2249	629916.30	295661.98	Картометрический метод	1	-
2250	629925.52	295695.80	Картометрический метод	1	-
2251	629959.01	295764.25	Картометрический метод	1	-
2252	629971.74	295815.29	Картометрический метод	1	-
2253	629980.33	295851.26	Картометрический метод	1	-
2254	629987.87	295872.45	Картометрический метод	1	-
2255	629916.67	295887.85	Картометрический метод	1	-
2256	629904.07	295872.92	Картометрический метод	1	-
2257	629823.50	295863.12	Картометрический метод	1	-
2258	629739.53	295822.52	Картометрический метод	1	-
2259	629727.12	295816.49	Картометрический метод	1	-
2260	629631.22	296018.14	Картометрический метод	1	-
2261	629597.29	296089.37	Картометрический метод	1	-

2. Сведения о характерных точках границ объекта					
Обозначение характерных точек границ	Координаты, м		Метод определения координат характерной точки	Средняя квадратическая погрешность положения характерной точки (M _t), м	Описание обозначения точки на местности (при наличии)
	X	Y			
1	2	3	4	5	6
2262	629591.72	296100.93	Картометрический метод	1	-
2263	629605.25	296107.48	Картометрический метод	1	-
2264	629500.93	296265.81	Картометрический метод	1	-
2265	629417.34	296438.67	Картометрический метод	1	-
2266	629422.38	296441.09	Картометрический метод	1	-
2267	629466.00	296462.21	Картометрический метод	1	-
2268	629502.76	296477.77	Картометрический метод	1	-
2269	629485.99	296516.33	Картометрический метод	1	-
2270	629492.58	296564.30	Картометрический метод	1	-
2271	629486.78	296608.83	Картометрический метод	1	-
2272	629467.11	296669.09	Картометрический метод	1	-
2273	629436.44	296731.34	Картометрический метод	1	-
2274	629399.22	296784.40	Картометрический метод	1	-
2275	629366.17	296818.91	Картометрический метод	1	-
2276	629331.60	296845.41	Картометрический метод	1	-
2277	629301.79	296859.61	Картометрический метод	1	-
2278	629272.75	296894.34	Картометрический метод	1	-
2279	629260.33	296899.15	Картометрический метод	1	-
2280	629210.99	296918.02	Картометрический метод	1	-
2281	629186.60	296927.43	Картометрический метод	1	-
2282	629165.16	296932.05	Картометрический метод	1	-
2283	629143.73	296936.68	Картометрический метод	1	-
2284	629054.22	296945.98	Картометрический метод	1	-
2285	628979.52	296932.59	Картометрический метод	1	-
2286	628955.22	296928.29	Картометрический метод	1	-

2. Сведения о характерных точках границ объекта					
Обозначение характерных точек границ	Координаты, м		Метод определения координат характерной точки	Средняя квадратическая погрешность положения характерной точки (M _t), м	Описание обозначения точки на местности (при наличии)
	X	Y			
1	2	3	4	5	6
2287	628903.08	296901.50	Картометрический метод	1	-
2288	628880.87	296848.60	Картометрический метод	1	-
2289	628822.74	296776.38	Картометрический метод	1	-
2290	628758.19	296754.26	Картометрический метод	1	-
2291	628757.01	296759.09	Картометрический метод	1	-
2292	628723.07	296747.45	Картометрический метод	1	-
2293	628610.00	296703.11	Картометрический метод	1	-
2294	628489.28	296671.97	Картометрический метод	1	-
2295	628472.87	296667.59	Картометрический метод	1	-
2296	628457.58	296663.58	Картометрический метод	1	-
2297	628450.56	296661.71	Картометрический метод	1	-
2298	628446.32	296660.55	Картометрический метод	1	-
2299	628436.28	296658.11	Картометрический метод	1	-
2300	628425.00	296655.27	Картометрический метод	1	-
2301	628391.82	296652.72	Картометрический метод	1	-
2302	628387.91	296652.42	Картометрический метод	1	-
2303	628372.19	296603.33	Картометрический метод	1	-
2304	628379.97	296579.10	Картометрический метод	1	-
2305	628386.49	296552.34	Картометрический метод	1	-
2306	628338.23	296545.18	Картометрический метод	1	-
2307	628326.83	296505.15	Картометрический метод	1	-
2308	628320.38	296482.79	Картометрический метод	1	-
2309	628298.03	296415.37	Картометрический метод	1	-
2310	628367.38	296394.15	Картометрический метод	1	-
2311	628363.89	296376.58	Картометрический метод	1	-

2. Сведения о характерных точках границ объекта					
Обозначение характерных точек границ	Координаты, м		Метод определения координат характерной точки	Средняя квадратическая погрешность положения характерной точки (M _t), м	Описание обозначения точки на местности (при наличии)
	X	Y			
1	2	3	4	5	6
2312	628431.71	296394.26	Картометрический метод	1	-
2313	628433.15	296394.64	Картометрический метод	1	-
2314	628436.56	296391.45	Картометрический метод	1	-
2315	628438.13	296390.00	Картометрический метод	1	-
2316	628445.58	296386.33	Картометрический метод	1	-
2317	628445.75	296386.25	Картометрический метод	1	-
2318	628446.34	296387.45	Картометрический метод	1	-
2319	628457.61	296381.94	Картометрический метод	1	-
2320	628463.40	296379.12	Картометрический метод	1	-
2321	628467.47	296377.54	Картометрический метод	1	-
2322	628469.52	296381.63	Картометрический метод	1	-
2323	628486.30	296373.33	Картометрический метод	1	-
2324	628486.50	296373.67	Картометрический метод	1	-
2325	628486.59	296373.86	Картометрический метод	1	-
2326	628486.60	296373.85	Картометрический метод	1	-
2327	628486.61	296373.87	Картометрический метод	1	-
2328	628507.62	296357.83	Картометрический метод	1	-
2329	628521.82	296347.01	Картометрический метод	1	-
2330	628521.81	296347.00	Картометрический метод	1	-
2331	628521.85	296346.97	Картометрический метод	1	-
2332	628493.72	296325.90	Картометрический метод	1	-
2333	628429.56	296298.82	Картометрический метод	1	-
2334	628409.02	296305.38	Картометрический метод	1	-
2335	628389.19	296311.71	Картометрический метод	1	-
2336	628389.00	296311.14	Картометрический метод	1	-

2. Сведения о характерных точках границ объекта					
Обозначение характерных точек границ	Координаты, м		Метод определения координат характерной точки	Средняя квадратическая погрешность положения характерной точки (Mt), м	Описание обозначения точки на местности (при наличии)
	X	Y			
1	2	3	4	5	6
2337	628386.20	296302.72	Картометрический метод	1	-
2338	628353.96	296207.50	Картометрический метод	1	-
2339	628326.00	296214.22	Картометрический метод	1	-
2340	628289.01	296110.70	Картометрический метод	1	-
2341	628261.53	296042.31	Картометрический метод	1	-
2342	628246.54	295999.45	Картометрический метод	1	-
2343	628240.96	296000.65	Картометрический метод	1	-
2344	628242.93	296009.60	Картометрический метод	1	-
2345	628235.79	296011.11	Картометрический метод	1	-
2346	628235.10	296007.42	Картометрический метод	1	-
2347	628232.06	296008.18	Картометрический метод	1	-
2348	628227.38	296009.03	Картометрический метод	1	-
2349	628214.70	296011.60	Картометрический метод	1	-
2350	628218.02	296023.99	Картометрический метод	1	-
2351	628219.70	296030.21	Картометрический метод	1	-
2352	628212.76	296035.27	Картометрический метод	1	-
2353	628206.73	296020.26	Картометрический метод	1	-
2354	628118.66	296039.36	Картометрический метод	1	-
2355	628111.77	296016.17	Картометрический метод	1	-
2356	628124.10	296013.38	Картометрический метод	1	-
2357	628187.51	295999.19	Картометрический метод	1	-
2358	628187.97	296001.13	Картометрический метод	1	-
2359	628217.41	295995.23	Картометрический метод	1	-
2360	628214.38	295980.54	Картометрический метод	1	-
2361	628213.65	295973.92	Картометрический метод	1	-

2. Сведения о характерных точках границ объекта					
Обозначение характерных точек границ	Координаты, м		Метод определения координат характерной точки	Средняя квадратическая погрешность положения характерной точки (M _t), м	Описание обозначения точки на местности (при наличии)
	X	Y			
1	2	3	4	5	6
2362	628229.52	295969.95	Картометрический метод	1	-
2363	628232.81	295952.79	Картометрический метод	1	-
2364	628232.86	295952.78	Картометрический метод	1	-
2365	628232.86	295952.79	Картометрический метод	1	-
2366	628238.18	295951.58	Картометрический метод	1	-
2367	628241.80	295950.76	Картометрический метод	1	-
2368	628245.83	295949.83	Картометрический метод	1	-
2369	628267.91	295944.80	Картометрический метод	1	-
2370	628267.90	295944.76	Картометрический метод	1	-
2371	628296.78	295938.19	Картометрический метод	1	-
2372	628339.53	295928.42	Картометрический метод	1	-
2373	628365.52	295922.55	Картометрический метод	1	-
2374	628357.67	295892.45	Картометрический метод	1	-
2375	628341.37	295829.98	Картометрический метод	1	-
2376	628305.22	295691.36	Картометрический метод	1	-
2377	628284.11	295625.19	Картометрический метод	1	-
2378	628279.52	295610.91	Картометрический метод	1	-
2379	628278.19	295611.12	Картометрический метод	1	-
2380	628260.63	295613.50	Картометрический метод	1	-
2381	628163.26	295638.11	Картометрический метод	1	-
2382	628163.16	295639.65	Картометрический метод	1	-
2383	628126.22	295652.31	Картометрический метод	1	-
2384	628090.45	295648.37	Картометрический метод	1	-
2385	628086.76	295646.07	Картометрический метод	1	-
2386	628072.33	295627.14	Картометрический метод	1	-

2. Сведения о характерных точках границ объекта					
Обозначение характерных точек границ	Координаты, м		Метод определения координат характерной точки	Средняя квадратическая погрешность положения характерной точки (Mt), м	Описание обозначения точки на местности (при наличии)
	X	Y			
1	2	3	4	5	6
2387	628040.95	295521.64	Картометрический метод	1	-
2388	628037.24	295506.09	Картометрический метод	1	-
2389	628018.03	295510.69	Картометрический метод	1	-
2390	627983.15	295518.44	Картометрический метод	1	-
2391	627959.66	295435.89	Картометрический метод	1	-
2392	627958.35	295426.08	Картометрический метод	1	-
2393	627962.23	295424.83	Картометрический метод	1	-
2394	627988.20	295416.96	Картометрический метод	1	-
2395	627991.74	295414.92	Картометрический метод	1	-
2396	628000.39	295411.43	Картометрический метод	1	-
2397	628037.53	295396.42	Картометрический метод	1	-
2398	628057.03	295387.47	Картометрический метод	1	-
2399	628139.49	295349.75	Картометрический метод	1	-
2400	628140.59	295349.28	Картометрический метод	1	-
2401	628144.48	295348.17	Картометрический метод	1	-
2402	628140.73	295340.44	Картометрический метод	1	-
2403	628080.90	295215.55	Картометрический метод	1	-
2404	628080.46	295215.22	Картометрический метод	1	-
2405	628070.24	295193.91	Картометрический метод	1	-
2406	628145.03	295159.01	Картометрический метод	1	-
2407	628132.52	295129.62	Картометрический метод	1	-
2408	628176.19	295099.10	Картометрический метод	1	-
2409	628181.19	295109.49	Картометрический метод	1	-
2410	628224.95	295088.41	Картометрический метод	1	-
2411	628253.65	295074.42	Картометрический метод	1	-

2. Сведения о характерных точках границ объекта					
Обозначение характерных точек границ	Координаты, м		Метод определения координат характерной точки	Средняя квадратическая погрешность положения характерной точки (M _t), м	Описание обозначения точки на местности (при наличии)
	X	Y			
1	2	3	4	5	6
2412	628254.88	295015.53	Картометрический метод	1	-
2413	628302.60	295036.50	Картометрический метод	1	-
2414	628285.16	295123.77	Картометрический метод	1	-
2415	628316.16	295212.26	Картометрический метод	1	-
2416	628334.22	295240.26	Картометрический метод	1	-
2417	628387.30	295215.21	Картометрический метод	1	-
2418	628415.15	295230.21	Картометрический метод	1	-
2419	628430.92	295273.54	Картометрический метод	1	-
2420	628435.14	295284.94	Картометрический метод	1	-
2421	628436.06	295286.80	Картометрический метод	1	-
2422	628449.90	295314.44	Картометрический метод	1	-
2423	628486.42	295387.22	Картометрический метод	1	-
2424	628484.26	295405.31	Картометрический метод	1	-
2425	628459.19	295426.89	Картометрический метод	1	-
2426	628441.36	295435.36	Картометрический метод	1	-
2427	628433.38	295451.76	Картометрический метод	1	-
2428	628440.05	295461.39	Картометрический метод	1	-
2429	628460.68	295513.11	Картометрический метод	1	-
2430	628532.01	295752.77	Картометрический метод	1	-
2431	628519.19	295756.70	Картометрический метод	1	-
2432	628522.85	295766.57	Картометрический метод	1	-
2433	628485.48	295780.66	Картометрический метод	1	-
2434	628485.37	295780.70	Картометрический метод	1	-
2435	628494.69	295806.83	Картометрический метод	1	-
2436	628494.74	295806.82	Картометрический метод	1	-

2. Сведения о характерных точках границ объекта					
Обозначение характерных точек границ	Координаты, м		Метод определения координат характерной точки	Средняя квадратическая погрешность положения характерной точки (Mt), м	Описание обозначения точки на местности (при наличии)
	X	Y			
1	2	3	4	5	6
2437	628494.75	295806.84	Картометрический метод	1	-
2438	628498.63	295805.80	Картометрический метод	1	-
2439	628510.54	295853.05	Картометрический метод	1	-
2440	628510.57	295853.04	Картометрический метод	1	-
2441	628510.58	295853.07	Картометрический метод	1	-
2442	628516.94	295851.70	Картометрический метод	1	-
2443	628519.24	295861.42	Картометрический метод	1	-
2444	628520.35	295866.21	Картометрический метод	1	-
2445	628522.44	295874.95	Картометрический метод	1	-
2446	628522.45	295874.98	Картометрический метод	1	-
2447	628573.29	295868.45	Картометрический метод	1	-
2448	628569.17	295848.30	Картометрический метод	1	-
2449	628568.33	295844.14	Картометрический метод	1	-
2450	628560.81	295825.14	Картометрический метод	1	-
2451	628560.77	295825.16	Картометрический метод	1	-
2452	628560.77	295825.15	Картометрический метод	1	-
2453	628557.02	295826.85	Картометрический метод	1	-
2454	628539.34	295834.84	Картометрический метод	1	-
2455	628537.85	295831.57	Картометрический метод	1	-
2456	628531.93	295818.54	Картометрический метод	1	-
2457	628529.54	295813.26	Картометрический метод	1	-
2458	628540.75	295808.06	Картометрический метод	1	-
2459	628551.92	295802.88	Картометрический метод	1	-
2460	628551.43	295801.64	Картометрический метод	1	-
2461	628548.15	295793.22	Картометрический метод	1	-

2. Сведения о характерных точках границ объекта					
Обозначение характерных точек границ	Координаты, м		Метод определения координат характерной точки	Средняя квадратическая погрешность положения характерной точки (M _t), м	Описание обозначения точки на местности (при наличии)
	X	Y			
1	2	3	4	5	6
2462	628620.86	295773.52	Картометрический метод	1	-
2463	628623.19	295784.28	Картометрический метод	1	-
2464	628613.02	295850.40	Картометрический метод	1	-
2465	628616.22	295870.98	Картометрический метод	1	-
2466	628647.11	295864.67	Картометрический метод	1	-
2467	628703.03	295858.24	Картометрический метод	1	-
2468	628779.30	295849.49	Картометрический метод	1	-
2469	628804.74	295845.43	Картометрический метод	1	-
2470	628834.75	295840.53	Картометрический метод	1	-
2471	628864.87	295835.83	Картометрический метод	1	-
2472	628844.66	295690.10	Картометрический метод	1	-
2473	628844.55	295689.90	Картометрический метод	1	-
2474	628813.56	295507.97	Картометрический метод	1	-
2475	628803.64	295460.83	Картометрический метод	1	-
2476	628782.94	295378.40	Картометрический метод	1	-
2477	628801.45	295370.47	Картометрический метод	1	-
2478	628819.39	295348.56	Картометрический метод	1	-
2479	628838.87	295313.71	Картометрический метод	1	-
2480	628855.72	295283.78	Картометрический метод	1	-
2481	628877.57	295238.83	Картометрический метод	1	-
2482	628892.41	295208.05	Картометрический метод	1	-
2483	628937.39	295115.43	Картометрический метод	1	-
2484	628964.46	295058.59	Картометрический метод	1	-
2485	628975.41	295063.36	Картометрический метод	1	-
2486	628982.17	295047.85	Картометрический метод	1	-

2. Сведения о характерных точках границ объекта					
Обозначение характерных точек границ	Координаты, м		Метод определения координат характерной точки	Средняя квадратическая погрешность положения характерной точки (Mt), м	Описание обозначения точки на местности (при наличии)
	X	Y			
1	2	3	4	5	6
2487	629084.89	294833.69	Картометрический метод	1	-
2488	629100.29	294801.50	Картометрический метод	1	-
2489	629174.97	294646.61	Картометрический метод	1	-
2490	629175.07	294645.13	Картометрический метод	1	-
2491	629173.89	294637.99	Картометрический метод	1	-
2492	629181.70	294616.24	Картометрический метод	1	-
2493	629208.24	294561.82	Картометрический метод	1	-
2494	629222.43	294532.45	Картометрический метод	1	-
2495	629240.58	294496.42	Картометрический метод	1	-
2496	629274.36	294418.99	Картометрический метод	1	-
2497	629333.83	294290.33	Картометрический метод	1	-
2498	629623.16	294442.18	Картометрический метод	1	-
2499	629821.42	294011.67	Картометрический метод	1	-
2219	629822.73	294008.72	Картометрический метод	1	-
2500	628957.62	296130.90	Картометрический метод	1	-
2501	628967.37	296127.06	Картометрический метод	1	-
2502	628985.00	296120.20	Картометрический метод	1	-
2503	628984.89	296120.26	Картометрический метод	1	-
2504	628989.26	296135.08	Картометрический метод	1	-
2505	629013.45	296127.08	Картометрический метод	1	-
2506	629016.01	296138.29	Картометрический метод	1	-
2507	629043.72	296150.27	Картометрический метод	1	-
2508	629059.94	296192.46	Картометрический метод	1	-
2509	629125.86	296173.30	Картометрический метод	1	-
2510	629165.83	296082.27	Картометрический метод	1	-

2. Сведения о характерных точках границ объекта					
Обозначение характерных точек границ	Координаты, м		Метод определения координат характерной точки	Средняя квадратическая погрешность положения характерной точки (M _t), м	Описание обозначения точки на местности (при наличии)
	X	Y			
1	2	3	4	5	6
2511	629193.69	296097.25	Картометрический метод	1	-
2512	629178.84	296127.83	Картометрический метод	1	-
2513	629146.57	296220.00	Картометрический метод	1	-
2514	629185.72	296228.51	Картометрический метод	1	-
2515	629208.56	296208.89	Картометрический метод	1	-
2516	629230.18	296177.45	Картометрический метод	1	-
2517	629255.11	296176.93	Картометрический метод	1	-
2518	629268.55	296174.53	Картометрический метод	1	-
2519	629268.24	296257.75	Картометрический метод	1	-
2520	629279.09	296262.93	Картометрический метод	1	-
2521	629214.34	296403.77	Картометрический метод	1	-
2522	629191.77	296429.54	Картометрический метод	1	-
2523	629203.12	296440.61	Картометрический метод	1	-
2524	629106.30	296521.48	Картометрический метод	1	-
2525	629072.93	296535.32	Картометрический метод	1	-
2526	629065.14	296523.82	Картометрический метод	1	-
2527	629031.75	296535.45	Картометрический метод	1	-
2528	628996.61	296539.20	Картометрический метод	1	-
2529	628969.71	296542.07	Картометрический метод	1	-
2530	628968.92	296540.81	Картометрический метод	1	-
2531	628962.36	296529.63	Картометрический метод	1	-
2532	628909.86	296544.19	Картометрический метод	1	-
2533	628909.74	296544.19	Картометрический метод	1	-
2534	628900.38	296542.95	Картометрический метод	1	-
2535	628860.23	296488.07	Картометрический метод	1	-

2. Сведения о характерных точках границ объекта					
Обозначение характерных точек границ	Координаты, м		Метод определения координат характерной точки	Средняя квадратическая погрешность положения характерной точки (Mt), м	Описание обозначения точки на местности (при наличии)
	X	Y			
1	2	3	4	5	6
2536	628820.41	296444.30	Картометрический метод	1	-
2537	628859.64	296404.46	Картометрический метод	1	-
2538	628834.81	296356.86	Картометрический метод	1	-
2539	628818.78	296264.56	Картометрический метод	1	-
2540	628818.78	296264.49	Картометрический метод	1	-
2541	628818.08	296260.89	Картометрический метод	1	-
2542	628816.55	296251.80	Картометрический метод	1	-
2543	628815.63	296214.68	Картометрический метод	1	-
2544	628786.31	296163.72	Картометрический метод	1	-
2545	628805.51	296146.81	Картометрический метод	1	-
2546	628829.94	296151.99	Картометрический метод	1	-
2547	628845.10	296155.19	Картометрический метод	1	-
2548	628879.91	296151.72	Картометрический метод	1	-
2549	628934.38	296133.59	Картометрический метод	1	-
2550	628939.43	296138.03	Картометрический метод	1	-
2551	628950.75	296133.57	Картометрический метод	1	-
2500	628957.62	296130.90	Картометрический метод	1	-
2552	629060.01	295804.73	Картометрический метод	1	-
2553	629054.48	295773.47	Картометрический метод	1	-
2554	629046.93	295728.92	Картометрический метод	1	-
2555	629096.27	295720.56	Картометрический метод	1	-
2556	629103.93	295765.91	Картометрический метод	1	-
2557	629109.12	295796.90	Картометрический метод	1	-
2552	629060.01	295804.73	Картометрический метод	1	-
2558	628353.96	296207.50	Картометрический метод	1	-

2. Сведения о характерных точках границ объекта					
Обозначение характерных точек границ	Координаты, м		Метод определения координат характерной точки	Средняя квадратическая погрешность положения характерной точки (Mt), м	Описание обозначения точки на местности (при наличии)
	X	Y			
1	2	3	4	5	6
2559	628309.80	296077.70	Картометрический метод	1	-
2560	628350.64	296064.67	Картометрический метод	1	-
2561	628384.99	296166.04	Картометрический метод	1	-
2562	628392.28	296194.07	Картометрический метод	1	-
2558	628353.96	296207.50	Картометрический метод	1	-
2563	629191.84	295799.05	Картометрический метод	1	-
2564	629192.44	295803.33	Картометрический метод	1	-
2565	629193.15	295808.34	Картометрический метод	1	-
2566	629197.00	295837.87	Картометрический метод	1	-
2567	629198.17	295843.88	Картометрический метод	1	-
2568	629203.45	295861.36	Картометрический метод	1	-
2569	629208.76	295869.19	Картометрический метод	1	-
2570	629209.43	295870.13	Картометрический метод	1	-
2571	629134.06	295891.58	Картометрический метод	1	-
2572	629115.48	295821.65	Картометрический метод	1	-
2573	629113.15	295811.24	Картометрический метод	1	-
2563	629191.84	295799.05	Картометрический метод	1	-
2574	628372.45	295937.33	Картометрический метод	1	-
2575	628374.21	295946.49	Картометрический метод	1	-
2576	628384.19	296000.92	Картометрический метод	1	-
2577	628347.88	296009.03	Картометрический метод	1	-
2578	628333.25	295946.28	Картометрический метод	1	-
2579	628336.58	295945.57	Картометрический метод	1	-
2580	628349.80	295942.51	Картометрический метод	1	-
2574	628372.45	295937.33	Картометрический метод	1	-

2. Сведения о характерных точках границ объекта					
Обозначение характерных точек границ	Координаты, м		Метод определения координат характерной точки	Средняя квадратическая погрешность положения характерной точки (M _t), м	Описание обозначения точки на местности (при наличии)
	X	Y			
1	2	3	4	5	6
2581	628361.89	295845.11	Картометрический метод	1	-
2582	628362.00	295845.11	Картометрический метод	1	-
2583	628431.47	295824.10	Картометрический метод	1	-
2584	628432.35	295823.82	Картометрический метод	1	-
2585	628458.05	295903.20	Картометрический метод	1	-
2586	628381.18	295918.86	Картометрический метод	1	-
2581	628361.89	295845.11	Картометрический метод	1	-
2587	628926.79	295840.25	Картометрический метод	1	-
2588	628927.83	295844.85	Картометрический метод	1	-
2589	628932.66	295860.73	Картометрический метод	1	-
2590	628938.69	295875.13	Картометрический метод	1	-
2591	628944.08	295891.73	Картометрический метод	1	-
2592	628941.09	295892.89	Картометрический метод	1	-
2593	628945.09	295903.90	Картометрический метод	1	-
2594	628934.44	295907.88	Картометрический метод	1	-
2595	628944.15	295934.08	Картометрический метод	1	-
2596	628936.17	295937.03	Картометрический метод	1	-
2597	628934.42	295940.39	Картометрический метод	1	-
2598	628935.79	295944.12	Картометрический метод	1	-
2599	628928.36	295946.94	Картометрический метод	1	-
2600	628918.60	295950.57	Картометрический метод	1	-
2601	628917.49	295950.92	Картометрический метод	1	-
2602	628915.83	295951.54	Картометрический метод	1	-
2603	628896.75	295958.68	Картометрический метод	1	-
2604	628894.42	295959.51	Картометрический метод	1	-

2. Сведения о характерных точках границ объекта					
Обозначение характерных точек границ	Координаты, м		Метод определения координат характерной точки	Средняя квадратическая погрешность положения характерной точки (M _t), м	Описание обозначения точки на местности (при наличии)
	X	Y			
1	2	3	4	5	6
2605	628876.52	295914.52	Картометрический метод	1	-
2606	628870.71	295900.19	Картометрический метод	1	-
2607	628871.04	295900.06	Картометрический метод	1	-
2608	628859.16	295867.19	Картометрический метод	1	-
2609	628853.43	295851.66	Картометрический метод	1	-
2610	628882.67	295847.09	Картометрический метод	1	-
2587	628926.79	295840.25	Картометрический метод	1	-
2611	628853.43	295851.66	Картометрический метод	1	-
2612	628859.16	295867.19	Картометрический метод	1	-
2613	628871.04	295900.06	Картометрический метод	1	-
2614	628870.71	295900.19	Картометрический метод	1	-
2615	628876.52	295914.52	Картометрический метод	1	-
2616	628894.42	295959.51	Картометрический метод	1	-
2617	628896.75	295958.68	Картометрический метод	1	-
2618	628915.83	295951.54	Картометрический метод	1	-
2619	628917.49	295950.92	Картометрический метод	1	-
2620	628900.47	295905.80	Картометрический метод	1	-
2621	628895.23	295892.66	Картометрический метод	1	-
2622	628884.74	295854.63	Картометрический метод	1	-
2623	628882.67	295847.09	Картометрический метод	1	-
2611	628853.43	295851.66	Картометрический метод	1	-
2624	628264.56	296051.84	Картометрический метод	1	-
2625	628261.53	296042.31	Картометрический метод	1	-
2626	628264.89	296051.73	Картометрический метод	1	-
2624	628264.56	296051.84	Картометрический метод	1	-

2. Сведения о характерных точках границ объекта					
Обозначение характерных точек границ	Координаты, м		Метод определения координат характерной точки	Средняя квадратическая погрешность положения характерной точки (M _t), м	Описание обозначения точки на местности (при наличии)
	X	Y			
1	2	3	4	5	6
2627	630091.44	299945.41	Картометрический метод	1	-
2628	630132.52	299983.94	Картометрический метод	1	-
2629	630196.95	300045.94	Картометрический метод	1	-
2630	630273.62	299998.34	Картометрический метод	1	-
2631	630216.13	299842.58	Картометрический метод	1	-
2627	630091.44	299945.41	Картометрический метод	1	-
2632	614928.55	302078.89	Картометрический метод	1	-
2633	615359.95	301851.93	Картометрический метод	1	-
2634	615458.62	301800.02	Картометрический метод	1	-
2635	615675.04	301686.16	Картометрический метод	1	-
2636	615858.11	301589.85	Картометрический метод	1	-
2637	615782.28	301550.48	Картометрический метод	1	-
2638	615767.01	301541.77	Картометрический метод	1	-
2639	615475.91	301376.81	Картометрический метод	1	-
2640	615402.23	301373.99	Картометрический метод	1	-
2641	615195.52	301482.84	Картометрический метод	1	-
2642	615124.94	301520.01	Картометрический метод	1	-
2643	614927.71	301623.86	Картометрический метод	1	-
2644	614928.42	301983.06	Картометрический метод	1	-
2632	614928.55	302078.89	Картометрический метод	1	-
2645	617474.38	301452.53	Картометрический метод	1	-
2646	617483.65	301442.99	Картометрический метод	1	-
2647	617340.56	301230.72	Картометрический метод	1	-
2648	617297.74	301149.60	Картометрический метод	1	-
2649	617411.69	301071.94	Картометрический метод	1	-

2. Сведения о характерных точках границ объекта					
Обозначение характерных точек границ	Координаты, м		Метод определения координат характерной точки	Средняя квадратическая погрешность положения характерной точки (M _t), м	Описание обозначения точки на местности (при наличии)
	X	Y			
1	2	3	4	5	6
2650	617304.05	300909.33	Картометрический метод	1	-
2651	617166.02	300775.43	Картометрический метод	1	-
2652	616990.12	300910.19	Картометрический метод	1	-
2653	617203.07	301213.75	Картометрический метод	1	-
2654	617285.06	301158.30	Картометрический метод	1	-
2655	617329.41	301236.84	Картометрический метод	1	-
2645	617474.38	301452.53	Картометрический метод	1	-
2656	617918.94	300893.68	Картометрический метод	1	-
2657	617947.41	300957.35	Картометрический метод	1	-
2658	617965.56	301028.59	Картометрический метод	1	-
2659	617901.29	301047.10	Картометрический метод	1	-
2660	617853.94	300915.01	Картометрический метод	1	-
2656	617918.94	300893.68	Картометрический метод	1	-
2661	618603.35	301790.91	Картометрический метод	1	-
2662	618600.17	301796.58	Картометрический метод	1	-
2663	618527.49	301892.59	Картометрический метод	1	-
2664	618447.19	301980.41	Картометрический метод	1	-
2665	618328.74	301909.90	Картометрический метод	1	-
2666	618310.68	301872.28	Картометрический метод	1	-
2667	618281.84	301812.17	Картометрический метод	1	-
2668	618412.94	301719.31	Картометрический метод	1	-
2669	618412.98	301719.28	Картометрический метод	1	-
2670	618471.54	301684.23	Картометрический метод	1	-
2671	618496.03	301704.04	Картометрический метод	1	-
2672	618509.51	301684.91	Картометрический метод	1	-

2. Сведения о характерных точках границ объекта					
Обозначение характерных точек границ	Координаты, м		Метод определения координат характерной точки	Средняя квадратическая погрешность положения характерной точки (M _t), м	Описание обозначения точки на местности (при наличии)
	X	Y			
1	2	3	4	5	6
2673	618530.32	301646.01	Картометрический метод	1	-
2674	618540.80	301621.41	Картометрический метод	1	-
2675	618549.64	301597.82	Картометрический метод	1	-
2676	618554.75	301572.32	Картометрический метод	1	-
2677	618561.64	301525.40	Картометрический метод	1	-
2678	618587.89	301492.53	Картометрический метод	1	-
2679	618575.20	301590.52	Картометрический метод	1	-
2680	618564.18	301628.14	Картометрический метод	1	-
2681	618554.56	301659.72	Картометрический метод	1	-
2682	618534.06	301697.85	Картометрический метод	1	-
2683	618517.88	301721.71	Картометрический метод	1	-
2661	618603.35	301790.91	Картометрический метод	1	-
2684	638712.55	300076.31	Картометрический метод	1	-
2685	638720.29	300078.53	Картометрический метод	1	-
2686	638730.41	300101.61	Картометрический метод	1	-
2687	638743.39	300112.10	Картометрический метод	1	-
2688	638841.39	300114.02	Картометрический метод	1	-
2689	638855.96	300118.32	Картометрический метод	1	-
2690	638892.68	300141.36	Картометрический метод	1	-
2691	638899.93	300141.21	Картометрический метод	1	-
2692	638908.17	300141.05	Картометрический метод	1	-
2693	638941.57	300112.52	Картометрический метод	1	-
2694	638985.96	300074.66	Картометрический метод	1	-
2695	639005.52	300072.16	Картометрический метод	1	-
2696	639021.74	300091.47	Картометрический метод	1	-

2. Сведения о характерных точках границ объекта					
Обозначение характерных точек границ	Координаты, м		Метод определения координат характерной точки	Средняя квадратическая погрешность положения характерной точки (Mt), м	Описание обозначения точки на местности (при наличии)
	X	Y			
1	2	3	4	5	6
2697	639035.77	300110.91	Картометрический метод	1	-
2698	639070.75	300159.41	Картометрический метод	1	-
2699	639071.17	300159.43	Картометрический метод	1	-
2700	639098.06	300163.43	Картометрический метод	1	-
2701	639131.93	300229.83	Картометрический метод	1	-
2702	639179.19	300353.31	Картометрический метод	1	-
2703	638901.14	300319.38	Картометрический метод	1	-
2704	638897.86	300261.06	Картометрический метод	1	-
2705	638534.59	300199.79	Картометрический метод	1	-
2706	638568.19	300070.31	Картометрический метод	1	-
2707	638699.21	300072.48	Картометрический метод	1	-
2684	638712.55	300076.31	Картометрический метод	1	-
2708	629456.07	297731.11	Картометрический метод	1	-
2709	629456.18	297731.11	Картометрический метод	1	-
2710	629493.53	297636.62	Картометрический метод	1	-
2711	629500.14	297618.69	Картометрический метод	1	-
2712	629592.45	297600.93	Картометрический метод	1	-
2713	629608.15	297601.03	Картометрический метод	1	-
2714	629607.77	297596.16	Картометрический метод	1	-
2715	629611.44	297596.26	Картометрический метод	1	-
2716	629617.84	297624.21	Картометрический метод	1	-
2717	629633.27	297687.95	Картометрический метод	1	-
2718	629640.41	297689.88	Картометрический метод	1	-
2719	629649.05	297707.79	Картометрический метод	1	-
2720	629675.10	297697.56	Картометрический метод	1	-

2. Сведения о характерных точках границ объекта					
Обозначение характерных точек границ	Координаты, м		Метод определения координат характерной точки	Средняя квадратическая погрешность положения характерной точки (M _t), м	Описание обозначения точки на местности (при наличии)
	X	Y			
1	2	3	4	5	6
2721	629706.57	297683.14	Картометрический метод	1	-
2722	629763.37	297657.14	Картометрический метод	1	-
2723	629763.99	297657.15	Картометрический метод	1	-
2724	629765.24	297657.16	Картометрический метод	1	-
2725	629780.48	297663.53	Картометрический метод	1	-
2726	629785.86	297668.38	Картометрический метод	1	-
2727	629786.63	297669.33	Картометрический метод	1	-
2728	629787.46	297670.43	Картометрический метод	1	-
2729	629821.30	297748.35	Картометрический метод	1	-
2730	629839.49	297786.49	Картометрический метод	1	-
2731	629839.50	297786.50	Картометрический метод	1	-
2732	630072.10	297680.10	Картометрический метод	1	-
2733	630109.20	297654.40	Картометрический метод	1	-
2734	630122.34	297576.79	Картометрический метод	1	-
2735	630144.91	297542.27	Картометрический метод	1	-
2736	630162.79	297538.55	Картометрический метод	1	-
2737	630192.54	297553.04	Картометрический метод	1	-
2738	630168.43	297601.57	Картометрический метод	1	-
2739	630189.46	297612.59	Картометрический метод	1	-
2740	630225.42	297624.67	Картометрический метод	1	-
2741	630325.58	297623.68	Картометрический метод	1	-
2742	630326.03	297636.05	Картометрический метод	1	-
2743	630329.24	297701.62	Картометрический метод	1	-
2744	630312.90	297703.13	Картометрический метод	1	-
2745	630309.51	297765.09	Картометрический метод	1	-

2. Сведения о характерных точках границ объекта					
Обозначение характерных точек границ	Координаты, м		Метод определения координат характерной точки	Средняя квадратическая погрешность положения характерной точки (Mt), м	Описание обозначения точки на местности (при наличии)
	X	Y			
1	2	3	4	5	6
2746	630236.68	297794.84	Картометрический метод	1	-
2747	630237.08	297857.64	Картометрический метод	1	-
2748	630237.56	297860.45	Картометрический метод	1	-
2749	630239.23	297872.47	Картометрический метод	1	-
2750	630246.16	297919.75	Картометрический метод	1	-
2751	630245.21	297991.73	Картометрический метод	1	-
2752	630493.44	297839.10	Картометрический метод	1	-
2753	630577.15	297784.69	Картометрический метод	1	-
2754	630744.59	297744.71	Картометрический метод	1	-
2755	630859.53	297708.39	Картометрический метод	1	-
2756	630920.83	297693.80	Картометрический метод	1	-
2757	631093.78	297660.39	Картометрический метод	1	-
2758	631118.02	297634.34	Картометрический метод	1	-
2759	631117.85	297628.92	Картометрический метод	1	-
2760	631136.87	297617.30	Картометрический метод	1	-
2761	631171.83	297595.55	Картометрический метод	1	-
2762	631234.93	297584.29	Картометрический метод	1	-
2763	631238.63	297519.33	Картометрический метод	1	-
2764	631238.73	297518.47	Картометрический метод	1	-
2765	631286.04	297530.03	Картометрический метод	1	-
2766	631340.98	297559.51	Картометрический метод	1	-
2767	631429.29	297587.32	Картометрический метод	1	-
2768	631444.40	297595.19	Картометрический метод	1	-
2769	631535.37	297587.87	Картометрический метод	1	-
2770	631528.52	297592.55	Картометрический метод	1	-

2. Сведения о характерных точках границ объекта					
Обозначение характерных точек границ	Координаты, м		Метод определения координат характерной точки	Средняя квадратическая погрешность положения характерной точки (M _t), м	Описание обозначения точки на местности (при наличии)
	X	Y			
1	2	3	4	5	6
2771	631487.62	297621.44	Картометрический метод	1	-
2772	631469.05	297634.80	Картометрический метод	1	-
2773	631492.14	297628.21	Картометрический метод	1	-
2774	631533.15	297599.26	Картометрический метод	1	-
2775	631551.16	297586.58	Картометрический метод	1	-
2776	631560.83	297585.81	Картометрический метод	1	-
2777	631545.69	297595.93	Картометрический метод	1	-
2778	631547.95	297599.32	Картометрический метод	1	-
2779	631507.05	297628.14	Картометрический метод	1	-
2780	631481.53	297635.61	Картометрический метод	1	-
2781	631481.97	297635.34	Картометрический метод	1	-
2782	631459.22	297641.85	Картометрический метод	1	-
2783	631447.06	297650.59	Картометрический метод	1	-
2784	631406.62	297680.02	Картометрический метод	1	-
2785	631377.89	297701.16	Картометрический метод	1	-
2786	631257.01	297778.06	Картометрический метод	1	-
2787	631029.82	297953.79	Картометрический метод	1	-
2788	631029.04	297953.99	Картометрический метод	1	-
2789	631054.33	297934.15	Картометрический метод	1	-
2790	631038.96	297911.16	Картометрический метод	1	-
2791	630950.30	297982.13	Картометрический метод	1	-
2792	630892.50	298022.97	Картометрический метод	1	-
2793	630856.43	298044.46	Картометрический метод	1	-
2794	630695.80	298118.69	Картометрический метод	1	-
2795	630687.36	298098.85	Картометрический метод	1	-

2. Сведения о характерных точках границ объекта					
Обозначение характерных точек границ	Координаты, м		Метод определения координат характерной точки	Средняя квадратическая погрешность положения характерной точки (M _t), м	Описание обозначения точки на местности (при наличии)
	X	Y			
1	2	3	4	5	6
2796	630665.07	298063.09	Картометрический метод	1	-
2797	630632.49	298076.93	Картометрический метод	1	-
2798	630604.39	298093.66	Картометрический метод	1	-
2799	630332.43	298210.22	Картометрический метод	1	-
2800	630316.49	298218.54	Картометрический метод	1	-
2801	630270.38	298237.19	Картометрический метод	1	-
2802	630248.92	298350.57	Картометрический метод	1	-
2803	630247.04	298362.03	Картометрический метод	1	-
2804	630197.57	298368.14	Картометрический метод	1	-
2805	630061.85	298363.42	Картометрический метод	1	-
2806	629989.82	298349.90	Картометрический метод	1	-
2807	629986.35	298359.31	Картометрический метод	1	-
2808	629866.90	298312.21	Картометрический метод	1	-
2809	629839.41	298301.39	Картометрический метод	1	-
2810	629778.84	298266.54	Картометрический метод	1	-
2811	629762.26	298255.08	Картометрический метод	1	-
2812	629716.31	298223.23	Картометрический метод	1	-
2813	629662.43	298178.15	Картометрический метод	1	-
2814	629630.13	298142.89	Картометрический метод	1	-
2815	629602.48	298116.21	Картометрический метод	1	-
2816	629579.94	298087.81	Картометрический метод	1	-
2817	629541.95	298039.89	Картометрический метод	1	-
2818	629461.14	297894.67	Картометрический метод	1	-
2819	629464.13	297893.17	Картометрический метод	1	-
2820	629474.44	297888.19	Картометрический метод	1	-

2. Сведения о характерных точках границ объекта					
Обозначение характерных точек границ	Координаты, м		Метод определения координат характерной точки	Средняя квадратическая погрешность положения характерной точки (Mt), м	Описание обозначения точки на местности (при наличии)
	X	Y			
1	2	3	4	5	6
2821	629516.86	297867.50	Картометрический метод	1	-
2822	629531.81	297860.19	Картометрический метод	1	-
2823	629520.86	297844.38	Картометрический метод	1	-
2824	629521.41	297843.97	Картометрический метод	1	-
2825	629517.48	297839.60	Картометрический метод	1	-
2826	629498.30	297769.35	Картометрический метод	1	-
2827	629448.59	297751.79	Картометрический метод	1	-
2708	629456.07	297731.11	Картометрический метод	1	-
2828	630153.10	297582.74	Картометрический метод	1	-
2829	630166.85	297540.57	Картометрический метод	1	-
2830	630162.80	297538.60	Картометрический метод	1	-
2831	630144.90	297542.30	Картометрический метод	1	-
2832	630122.34	297576.79	Картометрический метод	1	-
2828	630153.10	297582.74	Картометрический метод	1	-
2833	629635.11	297984.38	Картометрический метод	1	-
2834	629653.46	298026.54	Картометрический метод	1	-
2835	629668.26	298060.43	Картометрический метод	1	-
2836	629690.30	298049.51	Картометрический метод	1	-
2837	629737.20	298109.71	Картометрический метод	1	-
2838	629740.78	298111.89	Картометрический метод	1	-
2839	629779.68	298105.67	Картометрический метод	1	-
2840	629795.02	298103.18	Картометрический метод	1	-
2841	629799.86	298064.87	Картометрический метод	1	-
2842	629867.07	298063.87	Картометрический метод	1	-
2843	629996.28	298095.74	Картометрический метод	1	-

2. Сведения о характерных точках границ объекта					
Обозначение характерных точек границ	Координаты, м		Метод определения координат характерной точки	Средняя квадратическая погрешность положения характерной точки (M _t), м	Описание обозначения точки на местности (при наличии)
	X	Y			
1	2	3	4	5	6
2844	630104.17	298122.49	Картометрический метод	1	-
2845	630152.61	298135.78	Картометрический метод	1	-
2846	630253.19	298165.80	Картометрический метод	1	-
2847	630272.62	298171.56	Картометрический метод	1	-
2848	630274.76	298163.85	Картометрический метод	1	-
2849	630255.78	298158.15	Картометрический метод	1	-
2850	630130.42	298120.61	Картометрический метод	1	-
2851	629889.76	298061.83	Картометрический метод	1	-
2852	629801.62	298040.31	Картометрический метод	1	-
2853	629752.48	298033.97	Картометрический метод	1	-
2854	629738.62	298018.06	Картометрический метод	1	-
2855	629738.92	298003.28	Картометрический метод	1	-
2856	629744.90	298000.27	Картометрический метод	1	-
2857	629712.78	297926.88	Картометрический метод	1	-
2858	629726.08	297920.87	Картометрический метод	1	-
2859	629696.13	297853.53	Картометрический метод	1	-
2860	629645.56	297893.58	Картометрический метод	1	-
2861	629662.11	297934.34	Картометрический метод	1	-
2862	629621.33	297952.61	Картометрический метод	1	-
2833	629635.11	297984.38	Картометрический метод	1	-
2863	629510.90	297772.11	Картометрический метод	1	-
2864	629532.11	297767.41	Картометрический метод	1	-
2865	629522.33	297723.30	Картометрический метод	1	-
2866	629501.11	297727.92	Картометрический метод	1	-
2863	629510.90	297772.11	Картометрический метод	1	-

2. Сведения о характерных точках границ объекта					
Обозначение характерных точек границ	Координаты, м		Метод определения координат характерной точки	Средняя квадратическая погрешность положения характерной точки (Mt), м	Описание обозначения точки на местности (при наличии)
	X	Y			
1	2	3	4	5	6
2867	629442.24	297862.76	Картометрический метод	1	-
2868	629446.48	297874.75	Картометрический метод	1	-
2869	629453.23	297893.55	Картометрический метод	1	-
2870	629479.12	297944.60	Картометрический метод	1	-
2871	629533.26	298038.57	Картометрический метод	1	-
2872	629553.81	298067.74	Картометрический метод	1	-
2873	629574.33	298093.62	Картометрический метод	1	-
2874	629583.23	298104.70	Картометрический метод	1	-
2875	629633.50	298167.74	Картометрический метод	1	-
2876	629637.14	298164.96	Картометрический метод	1	-
2877	629709.64	298234.80	Картометрический метод	1	-
2878	629743.63	298262.22	Картометрический метод	1	-
2879	629743.74	298262.35	Картометрический метод	1	-
2880	629791.52	298298.39	Картометрический метод	1	-
2881	629860.28	298328.87	Картометрический метод	1	-
2882	629912.82	298352.09	Картометрический метод	1	-
2883	629983.49	298372.98	Картометрический метод	1	-
2884	629981.42	298399.95	Картометрический метод	1	-
2885	630057.87	298410.29	Картометрический метод	1	-
2886	630046.95	298497.28	Картометрический метод	1	-
2887	630044.71	298506.86	Картометрический метод	1	-
2888	629968.47	298517.40	Картометрический метод	1	-
2889	629959.58	298518.96	Картометрический метод	1	-
2890	629912.10	298533.95	Картометрический метод	1	-
2891	629908.53	298533.72	Картометрический метод	1	-

2. Сведения о характерных точках границ объекта					
Обозначение характерных точек границ	Координаты, м		Метод определения координат характерной точки	Средняя квадратическая погрешность положения характерной точки (M _t), м	Описание обозначения точки на местности (при наличии)
	X	Y			
1	2	3	4	5	6
2892	629905.96	298532.08	Картометрический метод	1	-
2893	629904.46	298527.54	Картометрический метод	1	-
2894	629890.60	298531.70	Картометрический метод	1	-
2895	629891.76	298537.17	Картометрический метод	1	-
2896	629888.69	298541.55	Картометрический метод	1	-
2897	629885.91	298542.71	Картометрический метод	1	-
2898	629879.70	298544.05	Картометрический метод	1	-
2899	629847.87	298555.20	Картометрический метод	1	-
2900	629823.06	298567.63	Картометрический метод	1	-
2901	629777.12	298592.31	Картометрический метод	1	-
2902	629690.29	298645.63	Картометрический метод	1	-
2903	629687.31	298636.50	Картометрический метод	1	-
2904	629670.79	298609.64	Картометрический метод	1	-
2905	629627.68	298407.73	Картометрический метод	1	-
2906	629577.66	298226.63	Картометрический метод	1	-
2907	629565.73	298157.78	Картометрический метод	1	-
2908	629549.83	298115.61	Картометрический метод	1	-
2909	629529.25	298071.26	Картометрический метод	1	-
2910	629507.17	298034.09	Картометрический метод	1	-
2911	629480.87	297996.63	Картометрический метод	1	-
2912	629455.83	297963.76	Картометрический метод	1	-
2913	629452.65	297957.51	Картометрический метод	1	-
2914	629449.84	297932.18	Картометрический метод	1	-
2915	629451.61	297932.03	Картометрический метод	1	-
2916	629448.00	297915.48	Картометрический метод	1	-

2. Сведения о характерных точках границ объекта					
Обозначение характерных точек границ	Координаты, м		Метод определения координат характерной точки	Средняя квадратическая погрешность положения характерной точки (Mt), м	Описание обозначения точки на местности (при наличии)
	X	Y			
1	2	3	4	5	6
2917	629443.59	297875.45	Картометрический метод	1	-
2867	629442.24	297862.76	Картометрический метод	1	-
3. Сведения о характерных точках части (частей) границы объекта					
Обозначение характерных точек части границы	Координаты, м		Метод определения координат характерной точки	Средняя квадратическая погрешность положения характерной точки (Mt), м	Описание обозначения точки на местности (при наличии)
	X	Y			
1	2	3	4	5	6
-	-	-	-	-	-

ТЕКСТОВОЕ ОПИСАНИЕ
местоположения границ населенных пунктов, территориальных зон

Прохождение границы		Описание прохождения границы
от точки	до точки	
1	2	3
-	-	-

ГРАФИЧЕСКОЕ ОПИСАНИЕ

местоположения границ населенных пунктов, территориальных зон, особо охраняемых природных территорий, зон с особыми условиями использования территории

Территориальная зона П-2 - Коммунально-складская зона, МО Ефремовский муниципальный округ, Тульская область

(наименование объекта, местоположение границ которого описано (далее - объект))

Раздел 1**Сведения об объекте**

№ п/п	Характеристики объекта	Описание характеристик
1	2	3
1.	Местоположение объекта	Тульская область, м.о Ефремовский
2.	Площадь объекта +/- величина погрешности определения площади (P +/- Дельта P)	1501852 +/- 4289 м ²
3.	Иные характеристики объекта	-

Раздел 2

Сведения о местоположении границ объекта

1. Система координат МСК-71

2. Сведения о характерных точках границ объекта

Обозначение характерных точек границ	Координаты, м		Метод определения координат характерной точки	Средняя квадратическая погрешность положения характерной точки (Mt), м	Описание обозначения точки на местности (при наличии)
	X	Y			
1	2	3	4	5	6
42	626699.36	293990.98	Картометрический метод	1	-
43	626700.47	293991.35	Картометрический метод	1	-
44	626723.69	293998.44	Картометрический метод	1	-
45	626729.84	294000.25	Картометрический метод	1	-
46	626772.80	294013.38	Картометрический метод	1	-
47	626816.78	294027.37	Картометрический метод	1	-
48	626818.04	294031.71	Картометрический метод	1	-
49	626819.19	294035.52	Картометрический метод	1	-
50	626918.33	293996.39	Картометрический метод	1	-
51	626919.72	293990.36	Картометрический метод	1	-
52	626922.97	293980.15	Картометрический метод	1	-
53	626949.50	293898.99	Картометрический метод	1	-
54	626959.13	293869.60	Картометрический метод	1	-
55	626962.50	293859.39	Картометрический метод	1	-
56	626962.60	293859.05	Картометрический метод	1	-
57	626752.55	293806.55	Картометрический метод	1	-
58	626717.26	293928.02	Картометрический метод	1	-
42	626699.36	293990.98	Картометрический метод	1	-
59	627586.03	296493.20	Картометрический метод	1	-
60	627572.52	296453.90	Картометрический метод	1	-
61	627570.80	296449.30	Картометрический метод	1	-
62	627508.55	296468.03	Картометрический метод	1	-

2. Сведения о характерных точках границ объекта					
Обозначение характерных точек границ	Координаты, м		Метод определения координат характерной точки	Средняя квадратическая погрешность положения характерной точки (Mt), м	Описание обозначения точки на местности (при наличии)
	X	Y			
1	2	3	4	5	6
63	627514.64	296487.31	Картометрический метод	1	-
64	627520.25	296515.78	Картометрический метод	1	-
65	627566.62	296499.66	Картометрический метод	1	-
66	627567.77	296503.28	Картометрический метод	1	-
67	627569.76	296502.51	Картометрический метод	1	-
68	627576.08	296500.24	Картометрический метод	1	-
69	627581.86	296498.18	Картометрический метод	1	-
70	627580.59	296495.11	Картометрический метод	1	-
59	627586.03	296493.20	Картометрический метод	1	-
71	627728.24	296501.45	Картометрический метод	1	-
72	627684.10	296517.79	Картометрический метод	1	-
73	627654.60	296528.87	Картометрический метод	1	-
74	627624.01	296541.53	Картометрический метод	1	-
75	627612.36	296545.53	Картометрический метод	1	-
76	627622.61	296580.23	Картометрический метод	1	-
77	627747.98	296539.73	Картометрический метод	1	-
78	627744.63	296526.58	Картометрический метод	1	-
79	627735.90	296499.30	Картометрический метод	1	-
71	627728.24	296501.45	Картометрический метод	1	-
80	623807.81	297581.40	Картометрический метод	1	-
81	623714.03	297632.54	Картометрический метод	1	-
82	623776.41	297750.41	Картометрический метод	1	-
83	623832.31	297719.57	Картометрический метод	1	-
84	623853.73	297757.33	Картометрический метод	1	-
85	623902.31	297729.39	Картометрический метод	1	-

2. Сведения о характерных точках границ объекта					
Обозначение характерных точек границ	Координаты, м		Метод определения координат характерной точки	Средняя квадратическая погрешность положения характерной точки (M _t), м	Описание обозначения точки на местности (при наличии)
	X	Y			
1	2	3	4	5	6
86	623938.56	297794.73	Картометрический метод	1	-
87	623987.26	297767.13	Картометрический метод	1	-
88	623819.84	297505.46	Картометрический метод	1	-
89	623775.58	297531.21	Картометрический метод	1	-
80	623807.81	297581.40	Картометрический метод	1	-
90	628338.23	296545.18	Картометрический метод	1	-
91	628347.23	296576.48	Картометрический метод	1	-
92	628347.80	296578.34	Картометрический метод	1	-
93	628342.70	296580.27	Картометрический метод	1	-
94	628313.76	296590.58	Картометрический метод	1	-
95	628299.56	296595.73	Картометрический метод	1	-
96	628315.19	296646.85	Картометрический метод	1	-
97	628387.91	296652.43	Картометрический метод	1	-
98	628372.19	296603.33	Картометрический метод	1	-
99	628379.97	296579.10	Картометрический метод	1	-
100	628386.49	296552.35	Картометрический метод	1	-
90	628338.23	296545.18	Картометрический метод	1	-
101	628034.30	296649.50	Картометрический метод	1	-
102	628035.57	296653.77	Картометрический метод	1	-
103	627985.07	296669.19	Картометрический метод	1	-
104	627984.04	296666.13	Картометрический метод	1	-
105	627918.37	296687.96	Картометрический метод	1	-
106	627928.89	296717.50	Картометрический метод	1	-
107	627932.34	296716.20	Картометрический метод	1	-
108	627944.64	296712.00	Картометрический метод	1	-

2. Сведения о характерных точках границ объекта					
Обозначение характерных точек границ	Координаты, м		Метод определения координат характерной точки	Средняя квадратическая погрешность положения характерной точки (Mt), м	Описание обозначения точки на местности (при наличии)
	X	Y			
1	2	3	4	5	6
109	627974.99	296708.02	Картометрический метод	1	-
110	628020.79	296702.49	Картометрический метод	1	-
111	628032.78	296734.29	Картометрический метод	1	-
112	628071.09	296724.70	Картометрический метод	1	-
113	628071.90	296726.68	Картометрический метод	1	-
114	628110.11	296708.31	Картометрический метод	1	-
115	628109.77	296707.38	Картометрический метод	1	-
116	628091.19	296650.82	Картометрический метод	1	-
117	628046.03	296666.18	Картометрический метод	1	-
118	628044.31	296660.71	Картометрический метод	1	-
119	628040.40	296647.43	Картометрический метод	1	-
101	628034.30	296649.50	Картометрический метод	1	-
120	628211.44	292178.50	Картометрический метод	1	-
121	628207.72	292187.37	Картометрический метод	1	-
122	628192.45	292223.16	Картометрический метод	1	-
123	628024.74	292160.27	Картометрический метод	1	-
124	628013.96	292188.79	Картометрический метод	1	-
125	628414.46	292345.92	Картометрический метод	1	-
126	628423.90	292306.18	Картометрический метод	1	-
127	628322.30	292269.72	Картометрический метод	1	-
128	628282.33	292255.42	Картометрический метод	1	-
129	628241.24	292240.80	Картометрический метод	1	-
130	628241.24	292240.73	Картометрический метод	1	-
131	628256.26	292201.72	Картометрический метод	1	-
132	628258.55	292195.48	Картометрический метод	1	-

2. Сведения о характерных точках границ объекта					
Обозначение характерных точек границ	Координаты, м		Метод определения координат характерной точки	Средняя квадратическая погрешность положения характерной точки (Mt), м	Описание обозначения точки на местности (при наличии)
	X	Y			
1	2	3	4	5	6
133	628251.18	292192.87	Картометрический метод	1	-
134	628243.91	292190.20	Картометрический метод	1	-
135	628236.67	292187.58	Картометрический метод	1	-
136	628229.40	292184.97	Картометрический метод	1	-
120	628211.44	292178.50	Картометрический метод	1	-
202	632845.90	322652.44	Картометрический метод	1	-
203	632832.74	322621.14	Картометрический метод	1	-
204	632828.20	322623.15	Картометрический метод	1	-
205	632805.76	322633.05	Картометрический метод	1	-
206	632818.70	322664.28	Картометрический метод	1	-
207	632821.14	322663.23	Картометрический метод	1	-
208	632846.67	322725.09	Картометрический метод	1	-
209	632854.86	322721.70	Картометрический метод	1	-
210	632858.44	322730.26	Картометрический метод	1	-
211	632875.60	322723.71	Картометрический метод	1	-
212	632871.88	322714.48	Картометрический метод	1	-
213	632867.85	322704.78	Картометрический метод	1	-
214	632869.39	322704.08	Картометрический метод	1	-
215	632866.85	322698.04	Картометрический метод	1	-
216	632865.30	322698.73	Картометрический метод	1	-
202	632845.90	322652.44	Картометрический метод	1	-
217	627364.05	296899.54	Картометрический метод	1	-
218	627378.71	296908.09	Картометрический метод	1	-
219	627392.83	296883.87	Картометрический метод	1	-
220	627378.07	296875.32	Картометрический метод	1	-

2. Сведения о характерных точках границ объекта					
Обозначение характерных точек границ	Координаты, м		Метод определения координат характерной точки	Средняя квадратическая погрешность положения характерной точки (Mt), м	Описание обозначения точки на местности (при наличии)
	X	Y			
1	2	3	4	5	6
217	627364.05	296899.54	Картометрический метод	1	-
221	625713.41	296176.93	Картометрический метод	1	-
222	625753.23	296173.73	Картометрический метод	1	-
223	625754.23	296173.65	Картометрический метод	1	-
224	625813.70	296178.16	Картометрический метод	1	-
225	625826.39	296178.18	Картометрический метод	1	-
226	625976.86	296176.54	Картометрический метод	1	-
227	626049.86	296175.71	Картометрический метод	1	-
228	626049.21	296142.63	Картометрический метод	1	-
229	625866.51	296147.81	Картометрический метод	1	-
230	625874.05	296133.94	Картометрический метод	1	-
231	625735.96	296137.22	Картометрический метод	1	-
232	625729.08	296139.01	Картометрический метод	1	-
233	625723.64	296140.47	Картометрический метод	1	-
234	625719.00	296144.47	Картометрический метод	1	-
235	625714.39	296151.62	Картометрический метод	1	-
236	625713.45	296158.24	Картометрический метод	1	-
237	625713.52	296165.20	Картометрический метод	1	-
238	625713.52	296165.27	Картометрический метод	1	-
221	625713.41	296176.93	Картометрический метод	1	-
239	618378.81	301641.79	Картометрический метод	1	-
240	618385.18	301652.58	Картометрический метод	1	-
241	618525.22	301571.05	Картометрический метод	1	-
242	618471.66	301533.84	Картометрический метод	1	-
239	618378.81	301641.79	Картометрический метод	1	-

2. Сведения о характерных точках границ объекта					
Обозначение характерных точек границ	Координаты, м		Метод определения координат характерной точки	Средняя квадратическая погрешность положения характерной точки (Mt), м	Описание обозначения точки на местности (при наличии)
	X	Y			
1	2	3	4	5	6
243	626841.61	296544.63	Картометрический метод	1	-
244	626863.43	296555.46	Картометрический метод	1	-
245	626885.49	296558.74	Картометрический метод	1	-
246	626892.31	296561.54	Картометрический метод	1	-
247	626876.49	296593.08	Картометрический метод	1	-
248	626921.61	296621.83	Картометрический метод	1	-
249	626935.36	296628.78	Картометрический метод	1	-
250	626958.50	296581.59	Картометрический метод	1	-
251	626923.57	296559.97	Картометрический метод	1	-
252	626945.44	296519.26	Картометрический метод	1	-
253	626900.91	296493.86	Картометрический метод	1	-
254	626892.14	296509.47	Картометрический метод	1	-
255	626880.95	296502.62	Картометрический метод	1	-
256	626874.90	296499.46	Картометрический метод	1	-
257	626871.99	296497.76	Картометрический метод	1	-
258	626869.58	296501.72	Картометрический метод	1	-
259	626847.43	296535.67	Картометрический метод	1	-
243	626841.61	296544.63	Картометрический метод	1	-
260	627878.86	297041.99	Картометрический метод	1	-
261	627940.29	297053.30	Картометрический метод	1	-
262	627974.41	297070.96	Картометрический метод	1	-
263	627979.72	297056.46	Картометрический метод	1	-
264	627985.01	297038.87	Картометрический метод	1	-
265	628004.09	297044.50	Картометрический метод	1	-
266	627993.72	296951.28	Картометрический метод	1	-

2. Сведения о характерных точках границ объекта					
Обозначение характерных точек границ	Координаты, м		Метод определения координат характерной точки	Средняя квадратическая погрешность положения характерной точки (M _t), м	Описание обозначения точки на местности (при наличии)
	X	Y			
1	2	3	4	5	6
267	627989.73	296952.19	Картометрический метод	1	-
268	627930.07	296952.62	Картометрический метод	1	-
269	627890.30	296948.54	Картометрический метод	1	-
270	627888.96	296971.44	Картометрический метод	1	-
271	627887.08	296971.51	Картометрический метод	1	-
272	627887.96	296971.71	Картометрический метод	1	-
273	627888.20	296984.28	Картометрический метод	1	-
274	627884.24	297000.31	Картометрический метод	1	-
275	627876.81	297014.77	Картометрический метод	1	-
276	627889.80	297021.80	Картометрический метод	1	-
277	627902.99	297029.11	Картометрический метод	1	-
278	627901.62	297036.54	Картометрический метод	1	-
260	627878.86	297041.99	Картометрический метод	1	-
279	628768.69	295424.11	Картометрический метод	1	-
280	628771.66	295444.34	Картометрический метод	1	-
281	628762.99	295445.35	Картометрический метод	1	-
282	628759.52	295444.39	Картометрический метод	1	-
283	628748.97	295445.09	Картометрический метод	1	-
284	628741.62	295446.16	Картометрический метод	1	-
285	628735.07	295447.23	Картометрический метод	1	-
286	628734.51	295447.31	Картометрический метод	1	-
287	628748.80	295534.07	Картометрический метод	1	-
288	628718.36	295539.71	Картометрический метод	1	-
289	628736.02	295676.62	Картометрический метод	1	-
290	628731.25	295677.62	Картометрический метод	1	-

2. Сведения о характерных точках границ объекта					
Обозначение характерных точек границ	Координаты, м		Метод определения координат характерной точки	Средняя квадратическая погрешность положения характерной точки (M _t), м	Описание обозначения точки на местности (при наличии)
	X	Y			
1	2	3	4	5	6
291	628692.78	295681.99	Картометрический метод	1	-
292	628711.11	295749.04	Картометрический метод	1	-
293	628699.23	295751.91	Картометрический метод	1	-
294	628680.66	295683.37	Картометрический метод	1	-
295	628660.99	295687.11	Картометрический метод	1	-
296	628609.13	295510.24	Картометрический метод	1	-
297	628579.39	295426.49	Картометрический метод	1	-
298	628541.84	295339.00	Картометрический метод	1	-
299	628499.98	295348.50	Картометрический метод	1	-
300	628507.82	295378.26	Картометрический метод	1	-
301	628551.46	295497.54	Картометрический метод	1	-
302	628570.22	295575.23	Картометрический метод	1	-
303	628586.51	295659.18	Картометрический метод	1	-
304	628609.19	295717.43	Картометрический метод	1	-
305	628623.19	295784.28	Картометрический метод	1	-
306	628613.03	295850.40	Картометрический метод	1	-
307	628616.22	295870.99	Картометрический метод	1	-
308	628647.11	295864.67	Картометрический метод	1	-
309	628703.03	295858.24	Картометрический метод	1	-
310	628699.03	295835.54	Картометрический метод	1	-
311	628683.82	295803.37	Картометрический метод	1	-
312	628704.04	295799.90	Картометрический метод	1	-
313	628711.56	295796.54	Картометрический метод	1	-
314	628713.76	295793.86	Картометрический метод	1	-
315	628742.31	295787.35	Картометрический метод	1	-

2. Сведения о характерных точках границ объекта					
Обозначение характерных точек границ	Координаты, м		Метод определения координат характерной точки	Средняя квадратическая погрешность положения характерной точки (M _t), м	Описание обозначения точки на местности (при наличии)
	X	Y			
1	2	3	4	5	6
316	628754.89	295775.20	Картометрический метод	1	-
317	628771.44	295772.36	Картометрический метод	1	-
318	628771.69	295763.72	Картометрический метод	1	-
319	628774.77	295759.96	Картометрический метод	1	-
320	628797.69	295759.26	Картометрический метод	1	-
321	628811.27	295759.08	Картометрический метод	1	-
322	628817.42	295808.65	Картометрический метод	1	-
323	628817.45	295812.60	Картометрический метод	1	-
324	628816.54	295821.50	Картометрический метод	1	-
325	628814.06	295830.15	Картометрический метод	1	-
326	628810.13	295838.22	Картометрический метод	1	-
327	628804.74	295845.43	Картометрический метод	1	-
328	628834.75	295840.53	Картометрический метод	1	-
329	628811.66	295660.12	Картометрический метод	1	-
330	628809.71	295631.25	Картометрический метод	1	-
331	628813.56	295507.97	Картометрический метод	1	-
332	628803.64	295460.83	Картометрический метод	1	-
333	628782.94	295378.40	Картометрический метод	1	-
334	628781.28	295378.62	Картометрический метод	1	-
335	628724.36	295385.71	Картометрический метод	1	-
336	628730.51	295423.27	Картометрический метод	1	-
337	628732.29	295423.03	Картометрический метод	1	-
338	628757.52	295420.32	Картометрический метод	1	-
339	628758.34	295425.00	Картометрический метод	1	-
340	628760.91	295424.90	Картометрический метод	1	-

2. Сведения о характерных точках границ объекта					
Обозначение характерных точек границ	Координаты, м		Метод определения координат характерной точки	Средняя квадратическая погрешность положения характерной точки (Mt), м	Описание обозначения точки на местности (при наличии)
	X	Y			
1	2	3	4	5	6
279	628768.69	295424.11	Картометрический метод	1	-
341	626956.07	294804.58	Картометрический метод	1	-
342	627060.79	294898.30	Картометрический метод	1	-
343	627107.57	294771.31	Картометрический метод	1	-
344	627147.94	294648.39	Картометрический метод	1	-
345	627182.74	294559.86	Картометрический метод	1	-
346	627227.62	294479.34	Картометрический метод	1	-
347	627246.09	294419.14	Картометрический метод	1	-
348	627252.67	294384.55	Картометрический метод	1	-
349	627211.55	294378.37	Картометрический метод	1	-
350	627183.16	294377.23	Картометрический метод	1	-
351	627179.48	294412.87	Картометрический метод	1	-
352	627121.72	294521.81	Картометрический метод	1	-
353	627028.02	294702.57	Картометрический метод	1	-
354	626998.54	294727.41	Картометрический метод	1	-
341	626956.07	294804.58	Картометрический метод	1	-
355	628801.45	295370.48	Картометрический метод	1	-
356	628819.39	295348.56	Картометрический метод	1	-
357	628838.87	295313.72	Картометрический метод	1	-
358	628855.72	295283.78	Картометрический метод	1	-
359	628877.57	295238.83	Картометрический метод	1	-
360	628892.41	295208.05	Картометрический метод	1	-
361	628937.39	295115.43	Картометрический метод	1	-
362	628964.46	295058.59	Картометрический метод	1	-
363	628975.41	295063.37	Картометрический метод	1	-

2. Сведения о характерных точках границ объекта					
Обозначение характерных точек границ	Координаты, м		Метод определения координат характерной точки	Средняя квадратическая погрешность положения характерной точки (Mt), м	Описание обозначения точки на местности (при наличии)
	X	Y			
1	2	3	4	5	6
364	628982.18	295047.85	Картометрический метод	1	-
365	629009.46	294990.79	Картометрический метод	1	-
366	629084.89	294833.70	Картометрический метод	1	-
367	629100.30	294801.50	Картометрический метод	1	-
368	629174.98	294646.61	Картометрический метод	1	-
369	629175.07	294645.13	Картометрический метод	1	-
370	629173.89	294637.99	Картометрический метод	1	-
371	629181.70	294616.25	Картометрический метод	1	-
372	629195.69	294587.75	Картометрический метод	1	-
373	629208.24	294561.82	Картометрический метод	1	-
374	629222.43	294532.45	Картометрический метод	1	-
375	629240.58	294496.42	Картометрический метод	1	-
376	629191.53	294415.14	Картометрический метод	1	-
377	629100.95	294536.66	Картометрический метод	1	-
378	629083.52	294578.69	Картометрический метод	1	-
379	629037.04	294559.19	Картометрический метод	1	-
380	629035.91	294521.73	Картометрический метод	1	-
381	629041.55	294482.08	Картометрический метод	1	-
382	629097.17	294477.77	Картометрический метод	1	-
383	629107.06	294463.88	Картометрический метод	1	-
384	629109.73	294391.87	Картометрический метод	1	-
385	629320.87	294273.46	Картометрический метод	1	-
386	629286.19	294228.43	Картометрический метод	1	-
387	629067.65	293943.40	Картометрический метод	1	-
388	629137.62	293805.08	Картометрический метод	1	-

2. Сведения о характерных точках границ объекта					
Обозначение характерных точек границ	Координаты, м		Метод определения координат характерной точки	Средняя квадратическая погрешность положения характерной точки (M _t), м	Описание обозначения точки на местности (при наличии)
	X	Y			
1	2	3	4	5	6
389	628951.35	293601.87	Картометрический метод	1	-
390	628891.45	293525.28	Картометрический метод	1	-
391	628804.39	293412.68	Картометрический метод	1	-
392	628583.01	293286.49	Картометрический метод	1	-
393	628603.55	293210.97	Картометрический метод	1	-
394	628568.31	293201.33	Картометрический метод	1	-
395	628507.75	293186.14	Картометрический метод	1	-
396	628288.33	293122.25	Картометрический метод	1	-
397	628249.45	293112.73	Картометрический метод	1	-
398	628235.11	293108.90	Картометрический метод	1	-
399	628210.60	293200.19	Картометрический метод	1	-
400	628340.51	293276.83	Картометрический метод	1	-
401	628365.47	293291.20	Картометрический метод	1	-
402	628331.33	293357.67	Картометрический метод	1	-
403	628304.32	293348.41	Картометрический метод	1	-
404	628295.96	293343.04	Картометрический метод	1	-
405	628291.15	293339.99	Картометрический метод	1	-
406	628249.64	293318.03	Картометрический метод	1	-
407	628234.08	293375.87	Картометрический метод	1	-
408	628232.19	293384.60	Картометрический метод	1	-
409	628274.22	293393.38	Картометрический метод	1	-
410	628362.29	293421.42	Картометрический метод	1	-
411	628413.03	293457.24	Картометрический метод	1	-
412	628524.51	293539.04	Картометрический метод	1	-
413	628550.48	293554.66	Картометрический метод	1	-

2. Сведения о характерных точках границ объекта					
Обозначение характерных точек границ	Координаты, м		Метод определения координат характерной точки	Средняя квадратическая погрешность положения характерной точки (M _t), м	Описание обозначения точки на местности (при наличии)
	X	Y			
1	2	3	4	5	6
414	628660.55	293628.52	Картометрический метод	1	-
415	628696.71	293663.73	Картометрический метод	1	-
416	628720.71	293708.00	Картометрический метод	1	-
417	628745.40	293778.88	Картометрический метод	1	-
418	628807.75	293746.21	Картометрический метод	1	-
419	628765.92	293660.69	Картометрический метод	1	-
420	628768.96	293653.23	Картометрический метод	1	-
421	628780.37	293647.58	Картометрический метод	1	-
422	628801.69	293654.74	Картометрический метод	1	-
423	628830.18	293665.59	Картометрический метод	1	-
424	628853.38	293671.94	Картометрический метод	1	-
425	628881.12	293687.74	Картометрический метод	1	-
426	628935.11	293799.11	Картометрический метод	1	-
427	629044.37	293963.94	Картометрический метод	1	-
428	629040.82	293991.40	Картометрический метод	1	-
429	628994.31	294066.08	Картометрический метод	1	-
430	628944.31	294087.29	Картометрический метод	1	-
431	628943.65	294087.36	Картометрический метод	1	-
432	628935.42	294087.83	Картометрический метод	1	-
433	628927.18	294086.63	Картометрический метод	1	-
434	628919.36	294083.96	Картометрический метод	1	-
435	628912.32	294079.75	Картометрический метод	1	-
436	628908.07	294078.31	Картометрический метод	1	-
437	628897.24	294075.87	Картометрический метод	1	-
438	628886.11	294074.97	Картометрический метод	1	-

2. Сведения о характерных точках границ объекта					
Обозначение характерных точек границ	Координаты, м		Метод определения координат характерной точки	Средняя квадратическая погрешность положения характерной точки (Mt), м	Описание обозначения точки на местности (при наличии)
	X	Y			
1	2	3	4	5	6
439	628875.11	294075.67	Картометрический метод	1	-
440	628864.21	294077.92	Картометрический метод	1	-
441	628853.78	294081.76	Картометрический метод	1	-
442	628801.41	294136.16	Картометрический метод	1	-
443	628706.16	294235.11	Картометрический метод	1	-
444	628687.66	294254.35	Картометрический метод	1	-
445	628655.45	294287.82	Картометрический метод	1	-
446	628651.99	294309.60	Картометрический метод	1	-
447	628668.15	294625.71	Картометрический метод	1	-
448	628672.55	294774.25	Картометрический метод	1	-
449	628672.88	294786.55	Картометрический метод	1	-
450	628678.81	294884.78	Картометрический метод	1	-
451	628679.08	294889.12	Картометрический метод	1	-
452	628680.49	294910.05	Картометрический метод	1	-
453	628684.72	294945.54	Картометрический метод	1	-
454	628688.34	294964.51	Картометрический метод	1	-
455	628746.04	295217.40	Картометрический метод	1	-
456	628761.12	295283.41	Картометрический метод	1	-
457	628771.73	295333.49	Картометрический метод	1	-
458	628782.94	295378.40	Картометрический метод	1	-
355	628801.45	295370.48	Картометрический метод	1	-
459	628696.83	294919.74	Картометрический метод	1	-
460	628717.52	294918.15	Картометрический метод	1	-
461	628796.57	294956.87	Картометрический метод	1	-
462	628831.00	294973.74	Картометрический метод	1	-

2. Сведения о характерных точках границ объекта					
Обозначение характерных точек границ	Координаты, м		Метод определения координат характерной точки	Средняя квадратическая погрешность положения характерной точки (Mt), м	Описание обозначения точки на местности (при наличии)
	X	Y			
1	2	3	4	5	6
463	628832.01	294962.70	Картометрический метод	1	-
464	628834.75	294934.30	Картометрический метод	1	-
465	628855.01	294935.59	Картометрический метод	1	-
466	628952.13	294940.89	Картометрический метод	1	-
467	628955.81	294906.88	Картометрический метод	1	-
468	628958.32	294866.25	Картометрический метод	1	-
469	628958.80	294857.81	Картометрический метод	1	-
470	628964.13	294856.36	Картометрический метод	1	-
471	628965.27	294835.01	Картометрический метод	1	-
472	628965.53	294815.08	Картометрический метод	1	-
473	628963.62	294801.98	Картометрический метод	1	-
474	629032.12	294808.22	Картометрический метод	1	-
475	629029.51	294681.82	Картометрический метод	1	-
476	628910.48	294675.42	Картометрический метод	1	-
477	628900.42	294780.63	Картометрический метод	1	-
478	628898.59	294798.17	Картометрический метод	1	-
479	628892.68	294797.75	Картометрический метод	1	-
480	628876.65	294796.70	Картометрический метод	1	-
481	628857.05	294795.28	Картометрический метод	1	-
482	628833.10	294793.49	Картометрический метод	1	-
483	628794.53	294786.82	Картометрический метод	1	-
484	628772.58	294784.49	Картометрический метод	1	-
485	628755.27	294790.35	Картометрический метод	1	-
486	628734.80	294802.70	Картометрический метод	1	-
487	628714.80	294806.90	Картометрический метод	1	-

2. Сведения о характерных точках границ объекта					
Обозначение характерных точек границ	Координаты, м		Метод определения координат характерной точки	Средняя квадратическая погрешность положения характерной точки (Mt), м	Описание обозначения точки на местности (при наличии)
	X	Y			
1	2	3	4	5	6
488	628693.40	294803.56	Картометрический метод	1	-
489	628689.29	294803.73	Картометрический метод	1	-
490	628690.69	294834.22	Картометрический метод	1	-
491	628693.94	294907.19	Картометрический метод	1	-
459	628696.83	294919.74	Картометрический метод	1	-
492	628687.03	294752.84	Картометрический метод	1	-
493	628711.83	294750.14	Картометрический метод	1	-
494	628737.07	294747.22	Картометрический метод	1	-
495	628734.49	294697.27	Картометрический метод	1	-
496	628740.99	294630.86	Картометрический метод	1	-
497	628715.95	294631.01	Картометрический метод	1	-
498	628695.72	294632.60	Картометрический метод	1	-
499	628681.15	294633.40	Картометрический метод	1	-
500	628684.79	294702.56	Картометрический метод	1	-
492	628687.03	294752.84	Картометрический метод	1	-
501	628719.85	294617.93	Картометрический метод	1	-
502	628719.41	294607.90	Картометрический метод	1	-
503	628719.27	294604.89	Картометрический метод	1	-
504	628717.49	294604.97	Картометрический метод	1	-
505	628717.47	294602.56	Картометрический метод	1	-
506	628717.33	294599.76	Картометрический метод	1	-
507	628717.19	294596.27	Картометрический метод	1	-
508	628716.61	294581.63	Картометрический метод	1	-
509	628715.32	294562.25	Картометрический метод	1	-
510	628700.08	294564.66	Картометрический метод	1	-

2. Сведения о характерных точках границ объекта					
Обозначение характерных точек границ	Координаты, м		Метод определения координат характерной точки	Средняя квадратическая погрешность положения характерной точки (M _t), м	Описание обозначения точки на местности (при наличии)
	X	Y			
1	2	3	4	5	6
511	628700.41	294575.89	Картометрический метод	1	-
512	628686.18	294576.43	Картометрический метод	1	-
513	628679.06	294576.24	Картометрический метод	1	-
514	628681.00	294618.15	Картометрический метод	1	-
501	628719.85	294617.93	Картометрический метод	1	-
515	628228.78	296631.69	Картометрический метод	1	-
516	628289.47	296612.90	Картометрический метод	1	-
517	628300.74	296648.99	Картометрический метод	1	-
518	628267.22	296670.25	Картометрический метод	1	-
515	628228.78	296631.69	Картометрический метод	1	-
519	638703.29	286562.73	Картометрический метод	1	-
520	638645.48	286585.65	Картометрический метод	1	-
521	638634.81	286559.70	Картометрический метод	1	-
522	638685.63	286538.02	Картометрический метод	1	-
523	638698.14	286544.93	Картометрический метод	1	-
519	638703.29	286562.73	Картометрический метод	1	-
524	627479.91	293615.57	Картометрический метод	1	-
525	627481.84	293607.26	Картометрический метод	1	-
526	627488.79	293576.48	Картометрический метод	1	-
527	627510.76	293493.56	Картометрический метод	1	-
528	627587.48	293203.13	Картометрический метод	1	-
529	627614.09	293105.52	Картометрический метод	1	-
530	627610.42	293104.41	Картометрический метод	1	-
531	627627.25	293046.31	Картометрический метод	1	-
532	627632.94	293047.94	Картометрический метод	1	-

2. Сведения о характерных точках границ объекта					
Обозначение характерных точек границ	Координаты, м		Метод определения координат характерной точки	Средняя квадратическая погрешность положения характерной точки (M _t), м	Описание обозначения точки на местности (при наличии)
	X	Y			
1	2	3	4	5	6
533	627641.90	293016.14	Картометрический метод	1	-
534	627664.86	292944.46	Картометрический метод	1	-
535	627673.65	292945.39	Картометрический метод	1	-
536	627579.61	293293.40	Картометрический метод	1	-
537	627541.57	293443.96	Картометрический метод	1	-
538	627516.03	293523.29	Картометрический метод	1	-
539	627490.06	293618.62	Картометрический метод	1	-
540	627484.60	293616.74	Картометрический метод	1	-
524	627479.91	293615.57	Картометрический метод	1	-
545	627846.64	293529.06	Картометрический метод	1	-
546	627856.21	293493.72	Картометрический метод	1	-
547	627868.06	293449.92	Картометрический метод	1	-
548	627882.35	293453.66	Картометрический метод	1	-
549	627861.69	293533.07	Картометрический метод	1	-
545	627846.64	293529.06	Картометрический метод	1	-
550	618774.80	305250.02	Картометрический метод	1	-
551	618885.23	305203.03	Картометрический метод	1	-
552	618894.50	305224.58	Картометрический метод	1	-
553	618906.01	305219.76	Картометрический метод	1	-
554	618911.32	305245.51	Картометрический метод	1	-
555	618900.02	305250.00	Картометрический метод	1	-
556	618894.37	305252.41	Картометрический метод	1	-
557	618895.06	305254.29	Картометрический метод	1	-
558	618801.62	305297.93	Картометрический метод	1	-
559	618796.53	305300.40	Картометрический метод	1	-

2. Сведения о характерных точках границ объекта					
Обозначение характерных точек границ	Координаты, м		Метод определения координат характерной точки	Средняя квадратическая погрешность положения характерной точки (Mt), м	Описание обозначения точки на местности (при наличии)
	X	Y			
1	2	3	4	5	6
550	618774.80	305250.02	Картометрический метод	1	-
560	619001.62	303884.02	Картометрический метод	1	-
561	619057.23	303860.60	Картометрический метод	1	-
562	619066.75	303856.48	Картометрический метод	1	-
563	619100.01	303844.16	Картометрический метод	1	-
564	619114.32	303879.94	Картометрический метод	1	-
565	619016.72	303920.65	Картометрический метод	1	-
560	619001.62	303884.02	Картометрический метод	1	-
566	627386.58	295056.34	Картометрический метод	1	-
567	627418.95	295101.67	Картометрический метод	1	-
568	627438.80	295104.68	Картометрический метод	1	-
569	627441.03	295105.81	Картометрический метод	1	-
570	627441.25	295106.08	Картометрический метод	1	-
571	627460.28	295129.19	Картометрический метод	1	-
572	627461.75	295130.91	Картометрический метод	1	-
573	627462.74	295130.17	Картометрический метод	1	-
574	627466.05	295127.45	Картометрический метод	1	-
575	627484.38	295112.03	Картометрический метод	1	-
576	627503.05	295095.40	Картометрический метод	1	-
577	627497.18	295088.28	Картометрический метод	1	-
578	627508.68	295078.61	Картометрический метод	1	-
579	627527.91	295101.64	Картометрический метод	1	-
580	627547.16	295124.61	Картометрический метод	1	-
581	627535.67	295134.23	Картометрический метод	1	-
582	627556.83	295158.59	Картометрический метод	1	-

2. Сведения о характерных точках границ объекта					
Обозначение характерных точек границ	Координаты, м		Метод определения координат характерной точки	Средняя квадратическая погрешность положения характерной точки (M _t), м	Описание обозначения точки на местности (при наличии)
	X	Y			
1	2	3	4	5	6
583	627599.25	295124.39	Картометрический метод	1	-
584	627585.65	295107.13	Картометрический метод	1	-
585	627549.03	295062.09	Картометрический метод	1	-
586	627540.79	295049.94	Картометрический метод	1	-
587	627510.33	295006.52	Картометрический метод	1	-
588	627479.98	294999.17	Картометрический метод	1	-
589	627475.84	294996.33	Картометрический метод	1	-
590	627472.80	294992.35	Картометрический метод	1	-
591	627471.20	294987.54	Картометрический метод	1	-
592	627470.94	294984.53	Картометрический метод	1	-
594	627471.58	294981.12	Картометрический метод	1	-
595	627491.08	294913.14	Картометрический метод	1	-
596	627492.18	294910.99	Картометрический метод	1	-
597	627496.15	294907.07	Картометрический метод	1	-
598	627495.60	294906.95	Картометрический метод	1	-
599	627495.48	294906.95	Картометрический метод	1	-
600	627463.03	294899.76	Картометрический метод	1	-
601	627444.74	294894.98	Картометрический метод	1	-
566	627386.58	295056.34	Картометрический метод	1	-
602	633312.23	324924.27	Картометрический метод	1	-
603	633389.32	324928.75	Картометрический метод	1	-
604	633388.75	324941.53	Картометрический метод	1	-
605	633311.53	324936.86	Картометрический метод	1	-
602	633312.23	324924.27	Картометрический метод	1	-
606	629811.80	298601.81	Картометрический метод	1	-

2. Сведения о характерных точках границ объекта					
Обозначение характерных точек границ	Координаты, м		Метод определения координат характерной точки	Средняя квадратическая погрешность положения характерной точки (Mt), м	Описание обозначения точки на местности (при наличии)
	X	Y			
1	2	3	4	5	6
607	629830.95	298591.53	Картометрический метод	1	-
608	629833.62	298591.77	Картометрический метод	1	-
609	630051.31	298611.57	Картометрический метод	1	-
610	630184.40	298633.38	Картометрический метод	1	-
611	630168.25	298717.64	Картометрический метод	1	-
612	630162.87	298751.58	Картометрический метод	1	-
613	630115.52	298748.13	Картометрический метод	1	-
614	630111.57	298786.63	Картометрический метод	1	-
615	629993.22	298775.12	Картометрический метод	1	-
616	629952.97	298774.99	Картометрический метод	1	-
617	629951.61	298728.69	Картометрический метод	1	-
618	629931.57	298724.06	Картометрический метод	1	-
619	629818.37	298707.71	Картометрический метод	1	-
620	629812.59	298696.61	Картометрический метод	1	-
621	629815.37	298611.80	Картометрический метод	1	-
622	629811.76	298608.42	Картометрический метод	1	-
606	629811.80	298601.81	Картометрический метод	1	-
623	626250.18	293488.46	Картометрический метод	1	-
624	626240.38	293404.19	Картометрический метод	1	-
625	626232.66	293307.42	Картометрический метод	1	-
626	626246.99	293274.80	Картометрический метод	1	-
627	626260.22	293228.04	Картометрический метод	1	-
628	626265.09	293217.89	Картометрический метод	1	-
629	626274.94	293258.13	Картометрический метод	1	-
630	626275.09	293258.60	Картометрический метод	1	-

2. Сведения о характерных точках границ объекта					
Обозначение характерных точек границ	Координаты, м		Метод определения координат характерной точки	Средняя квадратическая погрешность положения характерной точки (M _t), м	Описание обозначения точки на местности (при наличии)
	X	Y			
1	2	3	4	5	6
631	626286.66	293289.05	Картометрический метод	1	-
632	626287.14	293289.93	Картометрический метод	1	-
633	626291.54	293296.18	Картометрический метод	1	-
634	626293.07	293297.48	Картометрический метод	1	-
635	626306.58	293304.00	Картометрический метод	1	-
636	626307.33	293304.28	Картометрический метод	1	-
637	626309.83	293304.11	Картометрический метод	1	-
638	626514.54	293220.79	Картометрический метод	1	-
639	626597.89	293203.47	Картометрический метод	1	-
640	626763.04	293204.65	Картометрический метод	1	-
641	626830.99	293250.90	Картометрический метод	1	-
642	627043.60	293369.88	Картометрический метод	1	-
643	626973.77	293388.33	Картометрический метод	1	-
644	626902.71	293394.77	Картометрический метод	1	-
645	626820.01	293379.65	Картометрический метод	1	-
646	626818.58	293387.52	Картометрический метод	1	-
647	626787.28	293435.50	Картометрический метод	1	-
648	626752.34	293426.52	Картометрический метод	1	-
649	626752.33	293426.56	Картометрический метод	1	-
650	626732.73	293421.76	Картометрический метод	1	-
651	626713.06	293416.85	Картометрический метод	1	-
652	626689.80	293410.93	Картометрический метод	1	-
653	626666.47	293404.61	Картометрический метод	1	-
654	626637.67	293397.49	Картометрический метод	1	-
655	626608.83	293390.28	Картометрический метод	1	-

2. Сведения о характерных точках границ объекта					
Обозначение характерных точек границ	Координаты, м		Метод определения координат характерной точки	Средняя квадратическая погрешность положения характерной точки (M _t), м	Описание обозначения точки на местности (при наличии)
	X	Y			
1	2	3	4	5	6
656	626585.50	293384.70	Картометрический метод	1	-
657	626562.15	293379.08	Картометрический метод	1	-
658	626574.91	293322.92	Картометрический метод	1	-
659	626525.62	293337.37	Картометрический метод	1	-
660	626431.17	293384.50	Картометрический метод	1	-
661	626411.57	293394.14	Картометрический метод	1	-
662	626401.03	293399.44	Картометрический метод	1	-
663	626399.85	293404.31	Картометрический метод	1	-
664	626383.42	293434.96	Картометрический метод	1	-
665	626353.51	293446.97	Картометрический метод	1	-
666	626323.23	293458.97	Картометрический метод	1	-
667	626323.25	293459.12	Картометрический метод	1	-
623	626250.18	293488.46	Картометрический метод	1	-
668	628000.40	295411.47	Картометрический метод	1	-
669	627978.29	295333.27	Картометрический метод	1	-
670	627976.02	295323.74	Картометрический метод	1	-
671	627949.67	295332.70	Картометрический метод	1	-
672	627930.38	295338.47	Картометрический метод	1	-
673	627927.31	295327.60	Картометрический метод	1	-
674	627909.91	295275.64	Картометрический метод	1	-
675	627899.74	295278.90	Картометрический метод	1	-
676	627823.57	295307.70	Картометрический метод	1	-
677	627768.76	295337.84	Картометрический метод	1	-
678	627732.09	295356.94	Картометрический метод	1	-
679	627714.67	295386.17	Картометрический метод	1	-

2. Сведения о характерных точках границ объекта					
Обозначение характерных точек границ	Координаты, м		Метод определения координат характерной точки	Средняя квадратическая погрешность положения характерной точки (M _t), м	Описание обозначения точки на местности (при наличии)
	X	Y			
1	2	3	4	5	6
680	627708.77	295404.76	Картометрический метод	1	-
681	627691.84	295410.15	Картометрический метод	1	-
682	627690.52	295410.57	Картометрический метод	1	-
683	627728.83	295294.92	Картометрический метод	1	-
684	627765.00	295211.46	Картометрический метод	1	-
685	627768.45	295199.97	Картометрический метод	1	-
686	627760.90	295197.70	Картометрический метод	1	-
687	627765.32	295183.99	Картометрический метод	1	-
688	627765.63	295183.21	Картометрический метод	1	-
689	627814.77	295198.62	Картометрический метод	1	-
690	627861.79	295197.00	Картометрический метод	1	-
691	627886.91	295100.58	Картометрический метод	1	-
692	627853.40	295087.02	Картометрический метод	1	-
693	627845.16	295080.98	Картометрический метод	1	-
694	627810.85	295055.82	Картометрический метод	1	-
695	627720.96	295032.18	Картометрический метод	1	-
696	627752.14	294917.40	Картометрический метод	1	-
697	627753.58	294912.08	Картометрический метод	1	-
698	627758.22	294895.03	Картометрический метод	1	-
699	627760.89	294885.19	Картометрический метод	1	-
700	627779.13	294889.82	Картометрический метод	1	-
701	627789.45	294892.66	Картометрический метод	1	-
702	627820.85	294901.29	Картометрический метод	1	-
703	627866.34	294913.80	Картометрический метод	1	-
704	627930.01	294931.30	Картометрический метод	1	-

2. Сведения о характерных точках границ объекта					
Обозначение характерных точек границ	Координаты, м		Метод определения координат характерной точки	Средняя квадратическая погрешность положения характерной точки (Mt), м	Описание обозначения точки на местности (при наличии)
	X	Y			
1	2	3	4	5	6
705	627951.61	294937.42	Картометрический метод	1	-
706	628096.91	294976.78	Картометрический метод	1	-
707	628115.59	294983.36	Картометрический метод	1	-
708	628108.11	295010.62	Картометрический метод	1	-
709	628102.30	295032.83	Картометрический метод	1	-
710	628040.80	295128.91	Картометрический метод	1	-
711	628039.64	295133.10	Картометрический метод	1	-
712	628039.16	295132.97	Картометрический метод	1	-
713	628051.60	295166.57	Картометрический метод	1	-
714	628014.58	295168.68	Картометрический метод	1	-
715	628055.53	295378.57	Картометрический метод	1	-
716	628057.09	295387.52	Картометрический метод	1	-
717	628037.57	295396.46	Картометрический метод	1	-
668	628000.40	295411.47	Картометрический метод	1	-
718	628227.48	292921.56	Картометрический метод	1	-
719	628220.24	292919.60	Картометрический метод	1	-
720	628221.85	292913.61	Картометрический метод	1	-
721	628185.47	292903.55	Картометрический метод	1	-
722	628187.10	292897.55	Картометрический метод	1	-
723	628171.10	292893.21	Картометрический метод	1	-
724	628170.05	292897.09	Картометрический метод	1	-
725	628169.08	292896.83	Картометрический метод	1	-
726	628168.50	292898.95	Картометрический метод	1	-
727	628151.12	292894.24	Картометрический метод	1	-
728	628149.45	292900.42	Картометрический метод	1	-

2. Сведения о характерных точках границ объекта					
Обозначение характерных точек границ	Координаты, м		Метод определения координат характерной точки	Средняя квадратическая погрешность положения характерной точки (M _t), м	Описание обозначения точки на местности (при наличии)
	X	Y			
1	2	3	4	5	6
729	628128.23	292894.68	Картометрический метод	1	-
730	628012.94	292863.45	Картометрический метод	1	-
731	628025.77	292815.55	Картометрический метод	1	-
732	628029.15	292802.96	Картометрический метод	1	-
733	628042.08	292754.69	Картометрический метод	1	-
734	628081.81	292606.52	Картометрический метод	1	-
735	628145.88	292623.88	Картометрический метод	1	-
736	628200.34	292638.63	Картометрический метод	1	-
737	628296.35	292664.64	Картометрический метод	1	-
738	628289.38	292690.63	Картометрический метод	1	-
739	628288.02	292695.72	Картометрический метод	1	-
740	628281.43	292720.30	Картометрический метод	1	-
741	628269.79	292763.74	Картометрический метод	1	-
742	628236.92	292886.35	Картометрический метод	1	-
718	628227.48	292921.56	Картометрический метод	1	-
760	627490.03	293618.64	Картометрический метод	1	-
761	627484.57	293616.74	Картометрический метод	1	-
762	627475.74	293614.54	Картометрический метод	1	-
763	627474.78	293610.79	Картометрический метод	1	-
764	627478.86	293594.29	Картометрический метод	1	-
765	627482.94	293577.78	Картометрический метод	1	-
766	627487.02	293561.27	Картометрический метод	1	-
767	627491.13	293544.79	Картометрический метод	1	-
768	627495.20	293528.29	Картометрический метод	1	-
769	627499.45	293511.83	Картометрический метод	1	-

2. Сведения о характерных точках границ объекта					
Обозначение характерных точек границ	Координаты, м		Метод определения координат характерной точки	Средняя квадратическая погрешность положения характерной точки (M _t), м	Описание обозначения точки на местности (при наличии)
	X	Y			
1	2	3	4	5	6
770	627503.69	293495.38	Картометрический метод	1	-
771	627507.95	293478.92	Картометрический метод	1	-
772	627512.19	293462.47	Картометрический метод	1	-
773	627520.86	293429.59	Картометрический метод	1	-
774	627525.20	293413.15	Картометрический метод	1	-
775	627542.54	293347.37	Картометрический метод	1	-
776	627546.88	293330.92	Картометрический метод	1	-
777	627550.91	293315.64	Картометрический метод	1	-
778	627555.25	293299.21	Картометрический метод	1	-
779	627559.59	293282.77	Картометрический метод	1	-
780	627563.93	293266.34	Картометрический метод	1	-
781	627568.22	293249.88	Картометрический метод	1	-
782	627614.34	293090.71	Картометрический метод	1	-
783	627616.96	293091.35	Картометрический метод	1	-
784	627618.85	293088.81	Картометрический метод	1	-
785	627629.10	293058.07	Картометрический метод	1	-
786	627632.99	293047.96	Картометрический метод	1	-
787	627641.90	293016.18	Картометрический метод	1	-
788	627664.88	292944.50	Картометрический метод	1	-
789	627673.68	292945.39	Картометрический метод	1	-
790	627579.66	293293.41	Картометрический метод	1	-
791	627541.59	293443.98	Картометрический метод	1	-
792	627516.00	293523.28	Картометрический метод	1	-
760	627490.03	293618.64	Картометрический метод	1	-
793	628203.41	293297.75	Картометрический метод	1	-

2. Сведения о характерных точках границ объекта					
Обозначение характерных точек границ	Координаты, м		Метод определения координат характерной точки	Средняя квадратическая погрешность положения характерной точки (M _t), м	Описание обозначения точки на местности (при наличии)
	X	Y			
1	2	3	4	5	6
794	628184.16	293297.11	Картометрический метод	1	-
795	628193.07	293266.76	Картометрический метод	1	-
796	628199.44	293270.33	Картометрический метод	1	-
797	628214.92	293278.04	Картометрический метод	1	-
798	628214.01	293280.17	Картометрический метод	1	-
799	628211.31	293290.10	Картометрический метод	1	-
793	628203.41	293297.75	Картометрический метод	1	-
800	634416.82	287760.69	Картометрический метод	1	-
801	634414.28	287748.30	Картометрический метод	1	-
802	634414.50	287748.23	Картометрический метод	1	-
803	634446.56	287738.50	Картометрический метод	1	-
804	634447.87	287742.65	Картометрический метод	1	-
805	634457.83	287739.78	Картометрический метод	1	-
806	634460.34	287748.24	Картометрический метод	1	-
807	634440.90	287753.78	Картометрический метод	1	-
800	634416.82	287760.69	Картометрический метод	1	-
808	626685.34	298546.28	Картометрический метод	1	-
809	626631.49	298547.07	Картометрический метод	1	-
810	626616.09	298510.15	Картометрический метод	1	-
811	626619.55	298508.71	Картометрический метод	1	-
812	626627.32	298528.72	Картометрический метод	1	-
813	626656.69	298516.25	Картометрический метод	1	-
814	626655.00	298500.90	Картометрический метод	1	-
815	626664.64	298496.65	Картометрический метод	1	-
808	626685.34	298546.28	Картометрический метод	1	-

2. Сведения о характерных точках границ объекта					
Обозначение характерных точек границ	Координаты, м		Метод определения координат характерной точки	Средняя квадратическая погрешность положения характерной точки (M _t), м	Описание обозначения точки на местности (при наличии)
	X	Y			
1	2	3	4	5	6
816	626624.16	298448.10	Картометрический метод	1	-
817	626633.17	298469.57	Картометрический метод	1	-
818	626642.02	298483.64	Картометрический метод	1	-
819	626650.76	298486.74	Картометрический метод	1	-
820	626659.98	298485.68	Картометрический метод	1	-
821	626662.24	298490.89	Картометрический метод	1	-
822	626664.64	298496.65	Картометрический метод	1	-
823	626655.00	298500.90	Картометрический метод	1	-
824	626656.69	298516.25	Картометрический метод	1	-
825	626627.32	298528.72	Картометрический метод	1	-
826	626619.55	298508.71	Картометрический метод	1	-
827	626612.20	298489.76	Картометрический метод	1	-
828	626609.93	298483.91	Картометрический метод	1	-
829	626599.00	298455.76	Картометрический метод	1	-
830	626612.10	298451.77	Картометрический метод	1	-
831	626618.95	298449.69	Картометрический метод	1	-
816	626624.16	298448.10	Картометрический метод	1	-
832	625583.83	299138.53	Картометрический метод	1	-
833	625560.58	299115.62	Картометрический метод	1	-
834	625521.15	299078.62	Картометрический метод	1	-
835	625501.99	299057.76	Картометрический метод	1	-
836	625463.97	299032.49	Картометрический метод	1	-
837	625436.20	299003.46	Картометрический метод	1	-
838	625483.99	298783.38	Картометрический метод	1	-
839	625544.79	298534.41	Картометрический метод	1	-

2. Сведения о характерных точках границ объекта					
Обозначение характерных точек границ	Координаты, м		Метод определения координат характерной точки	Средняя квадратическая погрешность положения характерной точки (M _t), м	Описание обозначения точки на местности (при наличии)
	X	Y			
1	2	3	4	5	6
840	625778.44	298603.99	Картометрический метод	1	-
841	625683.40	298858.86	Картометрический метод	1	-
832	625583.83	299138.53	Картометрический метод	1	-
842	626318.35	298044.99	Картометрический метод	1	-
843	626208.30	298022.63	Картометрический метод	1	-
844	626226.03	297935.36	Картометрический метод	1	-
845	626181.72	297926.35	Картометрический метод	1	-
846	626191.84	297876.53	Картометрический метод	1	-
847	626196.84	297851.94	Картометрический метод	1	-
848	626202.83	297822.46	Картометрический метод	1	-
849	626261.73	297834.43	Картометрический метод	1	-
850	626347.89	297851.94	Картометрический метод	1	-
851	626337.88	297901.26	Картометрический метод	1	-
852	626269.11	297887.30	Картометрический метод	1	-
853	626263.56	297912.26	Картометрический метод	1	-
854	626274.10	297914.39	Картометрический метод	1	-
855	626268.13	297943.88	Картометрический метод	1	-
856	626336.48	297957.72	Картометрический метод	1	-
842	626318.35	298044.99	Картометрический метод	1	-
857	627547.22	296894.97	Картометрический метод	1	-
858	627528.43	296892.12	Картометрический метод	1	-
859	627497.27	296875.75	Картометрический метод	1	-
860	627498.99	296868.61	Картометрический метод	1	-
861	627491.62	296866.67	Картометрический метод	1	-
862	627499.82	296839.55	Картометрический метод	1	-

2. Сведения о характерных точках границ объекта					
Обозначение характерных точек границ	Координаты, м		Метод определения координат характерной точки	Средняя квадратическая погрешность положения характерной точки (Mt), м	Описание обозначения точки на местности (при наличии)
	X	Y			
1	2	3	4	5	6
863	627505.11	296829.57	Картометрический метод	1	-
864	627496.25	296824.88	Картометрический метод	1	-
865	627478.48	296856.13	Картометрический метод	1	-
866	627469.43	296871.24	Картометрический метод	1	-
867	627462.41	296872.58	Картометрический метод	1	-
868	627451.70	296870.87	Картометрический метод	1	-
869	627479.32	296817.35	Картометрический метод	1	-
870	627436.41	296795.40	Картометрический метод	1	-
871	627430.88	296793.12	Картометрический метод	1	-
872	627403.30	296850.57	Картометрический метод	1	-
873	627404.76	296863.13	Картометрический метод	1	-
874	627410.51	296872.37	Картометрический метод	1	-
875	627435.93	296903.02	Картометрический метод	1	-
876	627429.80	296929.66	Картометрический метод	1	-
877	627505.79	296964.79	Картометрический метод	1	-
878	627530.66	296969.35	Картометрический метод	1	-
879	627543.55	296953.96	Картометрический метод	1	-
880	627515.32	296927.08	Картометрический метод	1	-
881	627517.68	296922.58	Картометрический метод	1	-
882	627566.13	296895.43	Картометрический метод	1	-
883	627564.25	296890.18	Картометрический метод	1	-
857	627547.22	296894.97	Картометрический метод	1	-

3. Сведения о характерных точках части (частей) границы объекта

Обозначение характерных точек части границы	Координаты, м		Метод определения координат характерной точки	Средняя квадратическая погрешность положения характерной точки (Mt), м	Описание обозначения точки на местности (при наличии)
	X	Y			
1	2	3	4	5	6
-	-	-	-	-	-

ТЕКСТОВОЕ ОПИСАНИЕ
местоположения границ населенных пунктов, территориальных зон

Прохождение границы		Описание прохождения границы
от точки	до точки	
1	2	3
-	-	-

ГРАФИЧЕСКОЕ ОПИСАНИЕ

местоположения границ населенных пунктов, территориальных зон, особо охраняемых природных территорий, зон с особыми условиями использования территории

Территориальная зона Р-1 - Зона озелененных территорий общего пользования (лесопарки, парки, сады, скверы, бульвары), МО Ефремовский муниципальный округ, Тульская область

(наименование объекта, местоположение границ которого описано (далее - объект))

Раздел 1**Сведения об объекте**

№ п/п	Характеристики объекта	Описание характеристик
1	2	3
1.	Местоположение объекта	Тульская область, м.о Ефремовский
2.	Площадь объекта +/- величина погрешности определения площади (Р +/- Дельта Р)	2395787 +/- 5417 м ²
3.	Иные характеристики объекта	-

Раздел 2

Сведения о местоположении границ объекта

1. Система координат МСК-71

2. Сведения о характерных точках границ объекта

Обозначение характерных точек границ	Координаты, м		Метод определения координат характерной точки	Средняя квадратическая погрешность положения характерной точки (Mt), м	Описание обозначения точки на местности (при наличии)
	X	Y			
1	2	3	4	5	6
42	625718.40	296394.51	Картометрический метод	1	-
43	625755.16	296409.62	Картометрический метод	1	-
44	625839.16	296451.78	Картометрический метод	1	-
45	625912.68	296504.83	Картометрический метод	1	-
46	625940.30	296518.28	Картометрический метод	1	-
47	625957.03	296498.84	Картометрический метод	1	-
48	625965.18	296489.33	Картометрический метод	1	-
49	625965.61	296488.39	Картометрический метод	1	-
50	625994.91	296433.81	Картометрический метод	1	-
51	625931.89	296407.91	Картометрический метод	1	-
52	625898.73	296420.35	Картометрический метод	1	-
53	625862.84	296402.68	Картометрический метод	1	-
54	625841.56	296389.51	Картометрический метод	1	-
55	625772.57	296356.24	Картометрический метод	1	-
56	625757.70	296326.66	Картометрический метод	1	-
57	625753.01	296336.75	Картометрический метод	1	-
58	625742.62	296331.82	Картометрический метод	1	-
59	625741.54	296334.10	Картометрический метод	1	-
60	625731.92	296330.05	Картометрический метод	1	-
61	625655.92	296297.99	Картометрический метод	1	-
62	625661.68	296283.13	Картометрический метод	1	-
63	625646.05	296276.45	Картометрический метод	1	-

2. Сведения о характерных точках границ объекта					
Обозначение характерных точек границ	Координаты, м		Метод определения координат характерной точки	Средняя квадратическая погрешность положения характерной точки (Mt), м	Описание обозначения точки на местности (при наличии)
	X	Y			
1	2	3	4	5	6
64	625637.89	296296.88	Картометрический метод	1	-
65	625606.81	296283.06	Картометрический метод	1	-
66	625595.84	296311.09	Картометрический метод	1	-
67	625585.34	296340.11	Картометрический метод	1	-
42	625718.40	296394.51	Картометрический метод	1	-
68	617166.23	305009.20	Картометрический метод	1	-
69	617168.16	305011.66	Картометрический метод	1	-
70	617168.95	305013.86	Картометрический метод	1	-
71	617167.70	305021.19	Картометрический метод	1	-
72	617157.08	305037.07	Картометрический метод	1	-
73	617148.98	305048.44	Картометрический метод	1	-
74	617145.39	305056.18	Картометрический метод	1	-
75	617141.68	305071.18	Картометрический метод	1	-
76	617135.65	305079.77	Картометрический метод	1	-
77	617129.49	305085.01	Картометрический метод	1	-
78	617123.69	305085.14	Картометрический метод	1	-
79	617117.21	305082.66	Картометрический метод	1	-
80	617110.58	305078.11	Картометрический метод	1	-
81	617109.42	305064.17	Картометрический метод	1	-
82	617131.99	305052.12	Картометрический метод	1	-
83	617164.37	305011.51	Картометрический метод	1	-
68	617166.23	305009.20	Картометрический метод	1	-
84	628117.39	293352.92	Картометрический метод	1	-
85	628119.83	293353.50	Картометрический метод	1	-
86	628140.24	293358.86	Картометрический метод	1	-

2. Сведения о характерных точках границ объекта					
Обозначение характерных точек границ	Координаты, м		Метод определения координат характерной точки	Средняя квадратическая погрешность положения характерной точки (M _t), м	Описание обозначения точки на местности (при наличии)
	X	Y			
1	2	3	4	5	6
87	628143.37	293359.71	Картометрический метод	1	-
88	628185.54	293197.74	Картометрический метод	1	-
89	628158.09	293189.96	Картометрический метод	1	-
90	628156.53	293189.50	Картометрический метод	1	-
91	628151.61	293187.94	Картометрический метод	1	-
92	628145.04	293185.99	Картометрический метод	1	-
93	628132.22	293233.21	Картометрический метод	1	-
94	628130.92	293238.44	Картометрический метод	1	-
95	628141.97	293241.35	Картометрический метод	1	-
96	628144.09	293242.67	Картометрический метод	1	-
97	628145.00	293245.01	Картометрический метод	1	-
98	628144.79	293246.21	Картометрический метод	1	-
84	628117.39	293352.92	Картометрический метод	1	-
99	626933.36	294898.15	Картометрический метод	1	-
100	626966.28	294944.55	Картометрический метод	1	-
101	626974.07	294954.92	Картометрический метод	1	-
102	626974.10	294994.20	Картометрический метод	1	-
103	626977.83	295084.32	Картометрический метод	1	-
104	626983.61	295084.20	Картометрический метод	1	-
105	627049.85	295084.78	Картометрический метод	1	-
106	627049.73	295084.58	Картометрический метод	1	-
107	627058.51	294904.67	Картометрический метод	1	-
108	627060.79	294898.30	Картометрический метод	1	-
109	626956.07	294804.58	Картометрический метод	1	-
110	626885.29	294793.52	Картометрический метод	1	-

2. Сведения о характерных точках границ объекта					
Обозначение характерных точек границ	Координаты, м		Метод определения координат характерной точки	Средняя квадратическая погрешность положения характерной точки (Mt), м	Описание обозначения точки на местности (при наличии)
	X	Y			
1	2	3	4	5	6
111	626872.76	294809.63	Картометрический метод	1	-
99	626933.36	294898.15	Картометрический метод	1	-
112	628745.40	293778.88	Картометрический метод	1	-
113	628796.21	293926.50	Картометрический метод	1	-
114	628796.60	294057.89	Картометрический метод	1	-
115	628801.41	294136.16	Картометрический метод	1	-
116	628853.78	294081.76	Картометрический метод	1	-
117	628864.21	294077.92	Картометрический метод	1	-
118	628875.11	294075.67	Картометрический метод	1	-
119	628886.11	294074.97	Картометрический метод	1	-
120	628897.24	294075.87	Картометрический метод	1	-
121	628908.07	294078.31	Картометрический метод	1	-
122	628912.32	294079.75	Картометрический метод	1	-
123	628919.36	294083.96	Картометрический метод	1	-
124	628927.18	294086.63	Картометрический метод	1	-
125	628935.42	294087.83	Картометрический метод	1	-
126	628943.65	294087.36	Картометрический метод	1	-
127	628944.31	294087.29	Картометрический метод	1	-
128	628994.31	294066.08	Картометрический метод	1	-
129	629040.82	293991.40	Картометрический метод	1	-
130	629044.37	293963.94	Картометрический метод	1	-
131	628935.11	293799.11	Картометрический метод	1	-
132	628881.12	293687.74	Картометрический метод	1	-
133	628853.38	293671.94	Картометрический метод	1	-
134	628830.18	293665.59	Картометрический метод	1	-

2. Сведения о характерных точках границ объекта					
Обозначение характерных точек границ	Координаты, м		Метод определения координат характерной точки	Средняя квадратическая погрешность положения характерной точки (M _t), м	Описание обозначения точки на местности (при наличии)
	X	Y			
1	2	3	4	5	6
135	628801.69	293654.74	Картометрический метод	1	-
136	628780.37	293647.58	Картометрический метод	1	-
137	628768.96	293653.23	Картометрический метод	1	-
138	628765.92	293660.69	Картометрический метод	1	-
139	628807.75	293746.21	Картометрический метод	1	-
112	628745.40	293778.88	Картометрический метод	1	-
140	618556.40	290471.73	Картометрический метод	1	-
141	618584.33	290497.30	Картометрический метод	1	-
142	618637.99	290446.10	Картометрический метод	1	-
143	618602.24	290403.90	Картометрический метод	1	-
144	618565.96	290415.54	Картометрический метод	1	-
145	618534.19	290450.60	Картометрический метод	1	-
140	618556.40	290471.73	Картометрический метод	1	-
146	626658.39	296655.70	Картометрический метод	1	-
147	626670.47	296650.10	Картометрический метод	1	-
148	626709.89	296651.13	Картометрический метод	1	-
149	626750.24	296670.87	Картометрический метод	1	-
150	626825.76	296700.26	Картометрический метод	1	-
151	626945.23	296760.87	Картометрический метод	1	-
152	626952.39	296764.42	Картометрический метод	1	-
153	626950.75	296768.18	Картометрический метод	1	-
154	626871.89	296728.46	Картометрический метод	1	-
155	626791.97	296704.88	Картометрический метод	1	-
156	626715.72	296680.04	Картометрический метод	1	-
157	626685.80	296669.29	Картометрический метод	1	-

2. Сведения о характерных точках границ объекта					
Обозначение характерных точек границ	Координаты, м		Метод определения координат характерной точки	Средняя квадратическая погрешность положения характерной точки (Mt), м	Описание обозначения точки на местности (при наличии)
	X	Y			
1	2	3	4	5	6
158	626669.80	296684.45	Картометрический метод	1	-
159	626663.86	296703.10	Картометрический метод	1	-
160	626663.49	296710.13	Картометрический метод	1	-
146	626658.39	296655.70	Картометрический метод	1	-
161	626891.46	296380.77	Картометрический метод	1	-
162	626906.66	296376.09	Картометрический метод	1	-
163	626914.23	296400.03	Картометрический метод	1	-
164	626874.50	296411.86	Картометрический метод	1	-
165	626867.74	296391.32	Картометрический метод	1	-
166	626866.70	296388.11	Картометрический метод	1	-
161	626891.46	296380.77	Картометрический метод	1	-
167	627448.77	295911.71	Картометрический метод	1	-
168	627481.95	295901.35	Картометрический метод	1	-
169	627488.48	295920.98	Картометрический метод	1	-
170	627489.51	295923.83	Картометрический метод	1	-
171	627456.02	295934.19	Картометрический метод	1	-
172	627455.31	295931.33	Картометрический метод	1	-
167	627448.77	295911.71	Картометрический метод	1	-
173	628241.33	294852.47	Картометрический метод	1	-
174	628254.88	295015.53	Картометрический метод	1	-
175	628302.60	295036.51	Картометрический метод	1	-
176	628285.17	295123.77	Картометрический метод	1	-
177	628316.16	295212.26	Картометрический метод	1	-
178	628334.23	295240.27	Картометрический метод	1	-
179	628387.30	295215.21	Картометрический метод	1	-

2. Сведения о характерных точках границ объекта					
Обозначение характерных точек границ	Координаты, м		Метод определения координат характерной точки	Средняя квадратическая погрешность положения характерной точки (M _t), м	Описание обозначения точки на местности (при наличии)
	X	Y			
1	2	3	4	5	6
180	628415.16	295230.22	Картометрический метод	1	-
181	628430.93	295273.54	Картометрический метод	1	-
182	628435.14	295284.94	Картометрический метод	1	-
183	628436.06	295286.80	Картометрический метод	1	-
184	628449.90	295314.44	Картометрический метод	1	-
185	628539.73	295293.00	Картометрический метод	1	-
186	628525.24	295254.46	Картометрический метод	1	-
187	628494.01	295223.30	Картометрический метод	1	-
188	628489.02	295214.00	Картометрический метод	1	-
189	628485.62	295196.09	Картометрический метод	1	-
190	628465.86	295177.94	Картометрический метод	1	-
191	628466.12	295146.76	Картометрический метод	1	-
192	628473.57	295146.42	Картометрический метод	1	-
193	628495.84	295122.54	Картометрический метод	1	-
194	628492.98	295079.27	Картометрический метод	1	-
195	628509.99	295065.26	Картометрический метод	1	-
196	628515.47	294985.93	Картометрический метод	1	-
197	628496.36	294868.16	Картометрический метод	1	-
198	628456.15	294878.70	Картометрический метод	1	-
199	628448.54	294849.67	Картометрический метод	1	-
200	628448.08	294848.07	Картометрический метод	1	-
201	628326.63	294881.59	Картометрический метод	1	-
202	628324.75	294881.80	Картометрический метод	1	-
203	628320.06	294881.51	Картометрический метод	1	-
204	628318.73	294881.32	Картометрический метод	1	-

2. Сведения о характерных точках границ объекта					
Обозначение характерных точек границ	Координаты, м		Метод определения координат характерной точки	Средняя квадратическая погрешность положения характерной точки (Mt), м	Описание обозначения точки на местности (при наличии)
	X	Y			
1	2	3	4	5	6
205	628313.93	294879.96	Картометрический метод	1	-
206	628312.03	294878.98	Картометрический метод	1	-
207	628302.84	294872.17	Картометрический метод	1	-
208	628300.94	294869.78	Картометрический метод	1	-
209	628300.70	294868.91	Картометрический метод	1	-
210	628290.30	294829.46	Картометрический метод	1	-
173	628241.33	294852.47	Картометрический метод	1	-
211	629133.15	297084.62	Картометрический метод	1	-
212	629136.41	297088.20	Картометрический метод	1	-
213	629137.78	297090.00	Картометрический метод	1	-
214	629185.47	297152.74	Картометрический метод	1	-
215	629196.76	297157.85	Картометрический метод	1	-
216	629206.37	297162.17	Картометрический метод	1	-
217	629252.54	297216.43	Картометрический метод	1	-
218	629297.84	297181.75	Картометрический метод	1	-
219	629302.61	297169.86	Картометрический метод	1	-
220	629304.47	297144.22	Картометрический метод	1	-
221	629305.56	297129.22	Картометрический метод	1	-
222	629308.01	297095.48	Картометрический метод	1	-
223	629334.89	297022.44	Картометрический метод	1	-
224	629336.73	297017.27	Картометрический метод	1	-
225	629394.17	296916.10	Картометрический метод	1	-
226	629447.73	296851.30	Картометрический метод	1	-
227	629486.19	296811.33	Картометрический метод	1	-
228	629514.20	296750.04	Картометрический метод	1	-

2. Сведения о характерных точках границ объекта					
Обозначение характерных точек границ	Координаты, м		Метод определения координат характерной точки	Средняя квадратическая погрешность положения характерной точки (Mt), м	Описание обозначения точки на местности (при наличии)
	X	Y			
1	2	3	4	5	6
229	629538.54	296678.76	Картометрический метод	1	-
230	629487.63	296775.39	Картометрический метод	1	-
231	629418.33	296858.94	Картометрический метод	1	-
232	629415.11	296861.78	Картометрический метод	1	-
233	629336.99	296930.77	Картометрический метод	1	-
234	629305.21	296958.78	Картометрический метод	1	-
235	629223.77	297018.31	Картометрический метод	1	-
211	629133.15	297084.62	Картометрический метод	1	-
236	625653.64	285856.96	Картометрический метод	1	-
237	625653.65	285858.36	Картометрический метод	1	-
238	625658.10	285962.56	Картометрический метод	1	-
239	625668.53	286032.24	Картометрический метод	1	-
240	625681.44	286075.05	Картометрический метод	1	-
241	625745.49	286335.44	Картометрический метод	1	-
242	625749.53	286354.14	Картометрический метод	1	-
243	625759.62	286350.18	Картометрический метод	1	-
244	625792.28	286327.11	Картометрический метод	1	-
245	625793.50	286326.50	Картометрический метод	1	-
246	625850.59	286311.69	Картометрический метод	1	-
247	625952.92	286288.55	Картометрический метод	1	-
248	625952.46	286286.21	Картометрический метод	1	-
249	625897.46	285988.08	Картометрический метод	1	-
250	625795.36	286010.53	Картометрический метод	1	-
251	625730.04	285862.75	Картометрический метод	1	-
252	625725.84	285851.87	Картометрический метод	1	-

2. Сведения о характерных точках границ объекта					
Обозначение характерных точек границ	Координаты, м		Метод определения координат характерной точки	Средняя квадратическая погрешность положения характерной точки (M _t), м	Описание обозначения точки на местности (при наличии)
	X	Y			
1	2	3	4	5	6
236	625653.64	285856.96	Картометрический метод	1	-
253	625945.58	285948.90	Картометрический метод	1	-
254	626004.24	286274.78	Картометрический метод	1	-
255	626083.58	286258.71	Картометрический метод	1	-
256	626012.15	285934.47	Картометрический метод	1	-
253	625945.58	285948.90	Картометрический метод	1	-
257	624406.30	285547.53	Картометрический метод	1	-
258	624453.48	285591.58	Картометрический метод	1	-
259	624453.82	285591.91	Картометрический метод	1	-
260	624463.71	285603.55	Картометрический метод	1	-
261	624463.82	285603.76	Картометрический метод	1	-
262	624466.52	285607.28	Картометрический метод	1	-
263	624469.29	285605.98	Картометрический метод	1	-
264	624483.98	285604.74	Картометрический метод	1	-
265	624521.24	285571.73	Картометрический метод	1	-
266	624523.11	285570.16	Картометрический метод	1	-
267	624514.56	285541.86	Картометрический метод	1	-
268	624446.01	285498.89	Картометрический метод	1	-
269	624435.67	285499.91	Картометрический метод	1	-
270	624423.51	285525.44	Картометрический метод	1	-
271	624408.62	285544.77	Картометрический метод	1	-
257	624406.30	285547.53	Картометрический метод	1	-
272	629035.91	294521.73	Картометрический метод	1	-
273	629037.04	294559.19	Картометрический метод	1	-
274	629083.52	294578.69	Картометрический метод	1	-

2. Сведения о характерных точках границ объекта					
Обозначение характерных точек границ	Координаты, м		Метод определения координат характерной точки	Средняя квадратическая погрешность положения характерной точки (M _t), м	Описание обозначения точки на местности (при наличии)
	X	Y			
1	2	3	4	5	6
275	629100.95	294536.66	Картометрический метод	1	-
276	629191.53	294415.14	Картометрический метод	1	-
277	629240.58	294496.42	Картометрический метод	1	-
278	629274.37	294418.99	Картометрический метод	1	-
279	629333.84	294290.33	Картометрический метод	1	-
280	629320.87	294273.46	Картометрический метод	1	-
281	629109.73	294391.87	Картометрический метод	1	-
282	629107.06	294463.88	Картометрический метод	1	-
283	629097.17	294477.77	Картометрический метод	1	-
284	629041.55	294482.08	Картометрический метод	1	-
272	629035.91	294521.73	Картометрический метод	1	-
285	627876.55	293832.84	Картометрический метод	1	-
286	627919.85	293845.09	Картометрический метод	1	-
287	627926.20	293846.31	Картометрический метод	1	-
288	627932.66	293845.84	Картометрический метод	1	-
289	627936.31	293844.89	Картометрический метод	1	-
290	627942.25	293825.08	Картометрический метод	1	-
291	627939.44	293821.04	Картометрический метод	1	-
292	627935.51	293818.18	Картометрический метод	1	-
293	627933.72	293817.41	Картометрический метод	1	-
294	627884.08	293803.94	Картометрический метод	1	-
285	627876.55	293832.84	Картометрический метод	1	-
295	627208.36	294261.95	Картометрический метод	1	-
296	627211.55	294378.37	Картометрический метод	1	-
297	627252.67	294384.55	Картометрический метод	1	-

2. Сведения о характерных точках границ объекта					
Обозначение характерных точек границ	Координаты, м		Метод определения координат характерной точки	Средняя квадратическая погрешность положения характерной точки (Mt), м	Описание обозначения точки на местности (при наличии)
	X	Y			
1	2	3	4	5	6
298	627259.25	294350.09	Картометрический метод	1	-
299	627262.44	294333.48	Картометрический метод	1	-
300	627267.80	294310.53	Картометрический метод	1	-
301	627307.41	294177.59	Картометрический метод	1	-
302	627310.76	294178.57	Картометрический метод	1	-
303	627310.88	294178.57	Картометрический метод	1	-
304	627311.30	294177.03	Картометрический метод	1	-
305	627338.95	294072.24	Картометрический метод	1	-
306	627339.81	294069.03	Картометрический метод	1	-
307	627365.14	294076.02	Картометрический метод	1	-
308	627363.68	294074.02	Картометрический метод	1	-
309	627363.66	294071.74	Картометрический метод	1	-
310	627391.56	293972.11	Картометрический метод	1	-
311	627324.06	293952.99	Картометрический метод	1	-
312	627319.52	293968.09	Картометрический метод	1	-
313	627312.92	293987.76	Картометрический метод	1	-
314	627288.61	294020.30	Картометрический метод	1	-
315	627261.28	294013.54	Картометрический метод	1	-
316	627260.52	294016.41	Картометрический метод	1	-
295	627208.36	294261.95	Картометрический метод	1	-
317	627542.92	293739.46	Картометрический метод	1	-
318	627544.27	293742.13	Картометрический метод	1	-
319	627545.29	293743.05	Картометрический метод	1	-
320	627583.67	293752.40	Картометрический метод	1	-
321	627588.93	293732.61	Картометрический метод	1	-

2. Сведения о характерных точках границ объекта					
Обозначение характерных точек границ	Координаты, м		Метод определения координат характерной точки	Средняя квадратическая погрешность положения характерной точки (M _t), м	Описание обозначения точки на местности (при наличии)
	X	Y			
1	2	3	4	5	6
322	627549.78	293722.47	Картометрический метод	1	-
323	627547.35	293723.62	Картометрический метод	1	-
324	627546.68	293724.38	Картометрический метод	1	-
317	627542.92	293739.46	Картометрический метод	1	-
325	626889.52	295398.71	Картометрический метод	1	-
326	627011.62	295468.82	Картометрический метод	1	-
327	627030.25	295427.62	Картометрический метод	1	-
328	627039.19	295406.53	Картометрический метод	1	-
329	627042.90	295398.93	Картометрический метод	1	-
330	627046.50	295391.66	Картометрический метод	1	-
331	627050.30	295393.24	Картометрический метод	1	-
332	627058.66	295382.25	Картометрический метод	1	-
333	627065.23	295383.39	Картометрический метод	1	-
334	627067.32	295381.23	Картометрический метод	1	-
335	627092.48	295391.63	Картометрический метод	1	-
336	627090.52	295338.31	Картометрический метод	1	-
337	627090.51	295337.17	Картометрический метод	1	-
338	627093.03	295321.36	Картометрический метод	1	-
339	627093.36	295320.28	Картометрический метод	1	-
340	627118.00	295255.67	Картометрический метод	1	-
341	627118.34	295255.06	Картометрический метод	1	-
342	627123.62	295248.92	Картометрический метод	1	-
343	627141.15	295231.29	Картометрический метод	1	-
344	627108.56	295197.33	Картометрический метод	1	-
345	627068.66	295120.69	Картометрический метод	1	-

2. Сведения о характерных точках границ объекта					
Обозначение характерных точек границ	Координаты, м		Метод определения координат характерной точки	Средняя квадратическая погрешность положения характерной точки (Mt), м	Описание обозначения точки на местности (при наличии)
	X	Y			
1	2	3	4	5	6
346	627067.41	295248.45	Картометрический метод	1	-
347	627045.10	295301.93	Картометрический метод	1	-
348	627016.86	295268.25	Картометрический метод	1	-
349	627020.52	295265.70	Картометрический метод	1	-
350	627016.74	295260.27	Картометрический метод	1	-
351	627017.30	295255.37	Картометрический метод	1	-
352	627010.43	295260.64	Картометрический метод	1	-
353	626977.40	295286.04	Картометрический метод	1	-
354	626995.96	295318.99	Картометрический метод	1	-
325	626889.52	295398.71	Картометрический метод	1	-
355	627592.03	293755.88	Картометрический метод	1	-
356	627645.49	293771.44	Картометрический метод	1	-
357	627649.50	293771.35	Картометрический метод	1	-
359	627653.28	293769.70	Картометрический метод	1	-
360	627657.14	293753.81	Картометрический метод	1	-
361	627654.98	293750.48	Картометрический метод	1	-
362	627651.96	293748.37	Картометрический метод	1	-
363	627597.64	293734.87	Картометрический метод	1	-
355	627592.03	293755.88	Картометрический метод	1	-
364	618619.28	293399.17	Картометрический метод	1	-
365	618621.49	293422.01	Картометрический метод	1	-
366	618623.85	293448.35	Картометрический метод	1	-
367	618629.78	293426.71	Картометрический метод	1	-
368	618643.27	293418.81	Картометрический метод	1	-
369	618670.63	293416.01	Картометрический метод	1	-

2. Сведения о характерных точках границ объекта					
Обозначение характерных точек границ	Координаты, м		Метод определения координат характерной точки	Средняя квадратическая погрешность положения характерной точки (M _t), м	Описание обозначения точки на местности (при наличии)
	X	Y			
1	2	3	4	5	6
370	618674.37	293411.75	Картометрический метод	1	-
371	618665.01	293335.82	Картометрический метод	1	-
372	618686.24	293333.13	Картометрический метод	1	-
373	618734.47	293325.66	Картометрический метод	1	-
374	618736.92	293312.23	Картометрический метод	1	-
375	618746.72	293314.29	Картометрический метод	1	-
376	618763.40	293273.72	Картометрический метод	1	-
377	618769.54	293276.61	Картометрический метод	1	-
378	618767.89	293228.77	Картометрический метод	1	-
379	618831.85	293224.96	Картометрический метод	1	-
380	618905.12	293179.86	Картометрический метод	1	-
381	618953.66	293182.04	Картометрический метод	1	-
382	618951.75	293118.10	Картометрический метод	1	-
383	618833.31	293127.22	Картометрический метод	1	-
384	618656.55	293186.11	Картометрический метод	1	-
385	618595.33	293247.06	Картометрический метод	1	-
386	618590.67	293336.95	Картометрический метод	1	-
387	618570.18	293396.39	Картометрический метод	1	-
388	618616.83	293399.05	Картометрический метод	1	-
364	618619.28	293399.17	Картометрический метод	1	-
389	627830.68	294001.63	Картометрический метод	1	-
390	627882.45	294015.94	Картометрический метод	1	-
391	627882.79	294016.00	Картометрический метод	1	-
392	627887.14	294015.89	Картометрический метод	1	-
393	627891.23	294014.24	Картометрический метод	1	-

2. Сведения о характерных точках границ объекта					
Обозначение характерных точек границ	Координаты, м		Метод определения координат характерной точки	Средняя квадратическая погрешность положения характерной точки (M _t), м	Описание обозначения точки на местности (при наличии)
	X	Y			
1	2	3	4	5	6
394	627891.57	294013.97	Картометрический метод	1	-
395	627897.14	293991.77	Картометрический метод	1	-
396	627894.99	293987.98	Картометрический метод	1	-
397	627893.42	293986.52	Картометрический метод	1	-
398	627890.97	293984.88	Картометрический метод	1	-
399	627838.53	293971.30	Картометрический метод	1	-
389	627830.68	294001.63	Картометрический метод	1	-
400	624465.34	297828.48	Картометрический метод	1	-
401	624476.19	297833.93	Картометрический метод	1	-
402	624510.86	297760.79	Картометрический метод	1	-
403	624511.51	297759.50	Картометрический метод	1	-
404	624539.78	297715.04	Картометрический метод	1	-
405	624540.99	297713.49	Картометрический метод	1	-
406	624571.04	297679.76	Картометрический метод	1	-
407	624571.92	297678.89	Картометрический метод	1	-
408	624607.45	297646.59	Картометрический метод	1	-
409	624609.32	297645.18	Картометрический метод	1	-
410	624673.83	297606.23	Картометрический метод	1	-
411	624674.04	297606.11	Картометрический метод	1	-
412	624819.02	297522.97	Картометрический метод	1	-
413	624853.10	297503.02	Картометрический метод	1	-
414	624553.37	297658.98	Картометрический метод	1	-
415	624542.39	297664.44	Картометрический метод	1	-
416	624505.47	297745.30	Картометрический метод	1	-
400	624465.34	297828.48	Картометрический метод	1	-

2. Сведения о характерных точках границ объекта					
Обозначение характерных точек границ	Координаты, м		Метод определения координат характерной точки	Средняя квадратическая погрешность положения характерной точки (M _t), м	Описание обозначения точки на местности (при наличии)
	X	Y			
1	2	3	4	5	6
417	627510.33	295006.52	Картометрический метод	1	-
418	627540.79	295049.94	Картометрический метод	1	-
419	627549.03	295062.09	Картометрический метод	1	-
420	627585.65	295107.13	Картометрический метод	1	-
421	627599.25	295124.39	Картометрический метод	1	-
422	627649.73	295083.77	Картометрический метод	1	-
423	627688.14	295049.35	Картометрический метод	1	-
424	627617.87	295032.41	Картометрический метод	1	-
425	627601.72	295044.07	Картометрический метод	1	-
426	627594.66	295049.89	Картометрический метод	1	-
427	627607.71	295065.96	Картометрический метод	1	-
428	627594.57	295076.66	Картометрический метод	1	-
429	627602.23	295086.02	Картометрический метод	1	-
430	627588.68	295097.01	Картометрический метод	1	-
431	627564.20	295066.90	Картометрический метод	1	-
432	627577.01	295056.48	Картометрический метод	1	-
433	627578.02	295055.60	Картометрический метод	1	-
434	627577.22	295054.60	Картометрический метод	1	-
435	627585.61	295047.77	Картометрический метод	1	-
436	627586.40	295048.83	Картометрический метод	1	-
437	627598.01	295039.42	Картометрический метод	1	-
438	627609.84	295030.47	Картометрический метод	1	-
417	627510.33	295006.52	Картометрический метод	1	-
439	625966.58	296531.08	Картометрический метод	1	-
440	625996.55	296545.72	Картометрический метод	1	-

2. Сведения о характерных точках границ объекта					
Обозначение характерных точек границ	Координаты, м		Метод определения координат характерной точки	Средняя квадратическая погрешность положения характерной точки (M _t), м	Описание обозначения точки на местности (при наличии)
	X	Y			
1	2	3	4	5	6
441	626100.86	296617.35	Картометрический метод	1	-
442	626160.26	296682.10	Картометрический метод	1	-
443	626262.46	296775.89	Картометрический метод	1	-
444	626279.96	296791.91	Картометрический метод	1	-
445	626321.81	296814.79	Картометрический метод	1	-
446	626364.13	296817.93	Картометрический метод	1	-
447	626413.67	296807.28	Картометрический метод	1	-
448	626417.78	296807.16	Картометрический метод	1	-
449	626422.46	296807.12	Картометрический метод	1	-
450	626423.47	296807.11	Картометрический метод	1	-
451	626448.61	296806.74	Картометрический метод	1	-
452	626457.18	296806.59	Картометрический метод	1	-
453	626514.43	296833.47	Картометрический метод	1	-
454	626514.43	296833.21	Картометрический метод	1	-
455	626515.69	296826.42	Картометрический метод	1	-
456	626534.78	296728.79	Картометрический метод	1	-
457	626524.48	296688.26	Картометрический метод	1	-
458	626512.21	296639.93	Картометрический метод	1	-
459	626510.25	296632.17	Картометрический метод	1	-
460	626483.11	296634.31	Картометрический метод	1	-
461	626479.42	296643.65	Картометрический метод	1	-
462	626461.29	296668.93	Картометрический метод	1	-
463	626418.54	296702.01	Картометрический метод	1	-
464	626382.40	296716.16	Картометрический метод	1	-
465	626314.63	296717.20	Картометрический метод	1	-

2. Сведения о характерных точках границ объекта					
Обозначение характерных точек границ	Координаты, м		Метод определения координат характерной точки	Средняя квадратическая погрешность положения характерной точки (M _t), м	Описание обозначения точки на местности (при наличии)
	X	Y			
1	2	3	4	5	6
466	626296.05	296716.13	Картометрический метод	1	-
467	626279.51	296710.79	Картометрический метод	1	-
468	626248.59	296701.71	Картометрический метод	1	-
469	626234.92	296692.14	Картометрический метод	1	-
470	626234.52	296684.39	Картометрический метод	1	-
471	626235.15	296682.25	Картометрический метод	1	-
472	626234.71	296681.98	Картометрический метод	1	-
473	626217.89	296668.75	Картометрический метод	1	-
474	626217.46	296670.49	Картометрический метод	1	-
475	626205.34	296659.23	Картометрический метод	1	-
476	626207.05	296653.27	Картометрический метод	1	-
477	626192.76	296636.87	Картометрический метод	1	-
478	626158.44	296598.71	Картометрический метод	1	-
479	626164.04	296590.02	Картометрический метод	1	-
480	626165.95	296581.04	Картометрический метод	1	-
481	626167.27	296578.07	Картометрический метод	1	-
482	626168.31	296572.17	Картометрический метод	1	-
483	626265.30	296588.76	Картометрический метод	1	-
484	626265.64	296588.83	Картометрический метод	1	-
485	626327.00	296603.97	Картометрический метод	1	-
486	626373.33	296607.73	Картометрический метод	1	-
487	626394.70	296607.73	Картометрический метод	1	-
488	626392.11	296569.20	Картометрический метод	1	-
489	626390.97	296554.83	Картометрический метод	1	-
490	626185.28	296566.51	Картометрический метод	1	-

2. Сведения о характерных точках границ объекта					
Обозначение характерных точек границ	Координаты, м		Метод определения координат характерной точки	Средняя квадратическая погрешность положения характерной точки (Mt), м	Описание обозначения точки на местности (при наличии)
	X	Y			
1	2	3	4	5	6
491	626184.84	296566.45	Картометрический метод	1	-
492	626142.94	296560.03	Картометрический метод	1	-
493	626141.59	296559.65	Картометрический метод	1	-
494	626139.69	296558.65	Картометрический метод	1	-
495	625995.30	296486.43	Картометрический метод	1	-
496	625987.08	296499.36	Картометрический метод	1	-
439	625966.58	296531.08	Картометрический метод	1	-
497	628809.71	295631.25	Картометрический метод	1	-
498	628811.66	295660.12	Картометрический метод	1	-
499	628834.75	295840.53	Картометрический метод	1	-
500	628864.87	295835.83	Картометрический метод	1	-
501	628844.66	295690.11	Картометрический метод	1	-
502	628844.55	295689.90	Картометрический метод	1	-
503	628813.56	295507.97	Картометрический метод	1	-
497	628809.71	295631.25	Картометрический метод	1	-
504	627694.61	296314.15	Картометрический метод	1	-
505	627705.97	296350.36	Картометрический метод	1	-
506	627735.49	296341.98	Картометрический метод	1	-
507	627734.69	296339.18	Картометрический метод	1	-
508	627725.33	296304.81	Картометрический метод	1	-
504	627694.61	296314.15	Картометрический метод	1	-
509	627884.47	296590.07	Картометрический метод	1	-
510	627897.88	296630.02	Картометрический метод	1	-
511	627920.95	296621.96	Картометрический метод	1	-
512	627910.42	296592.09	Картометрический метод	1	-

2. Сведения о характерных точках границ объекта					
Обозначение характерных точек границ	Координаты, м		Метод определения координат характерной точки	Средняя квадратическая погрешность положения характерной точки (M _t), м	Описание обозначения точки на местности (при наличии)
	X	Y			
1	2	3	4	5	6
513	627935.62	296584.69	Картометрический метод	1	-
514	627932.40	296574.96	Картометрический метод	1	-
509	627884.47	296590.07	Картометрический метод	1	-
515	627570.80	296449.30	Картометрический метод	1	-
516	627572.52	296453.90	Картометрический метод	1	-
517	627586.03	296493.20	Картометрический метод	1	-
518	627591.69	296491.26	Картометрический метод	1	-
519	627609.14	296534.93	Картометрический метод	1	-
520	627621.57	296531.52	Картометрический метод	1	-
521	627624.01	296541.53	Картометрический метод	1	-
522	627654.60	296528.87	Картометрический метод	1	-
523	627684.10	296517.79	Картометрический метод	1	-
524	627652.70	296423.96	Картометрический метод	1	-
525	627643.27	296426.92	Картометрический метод	1	-
526	627638.60	296428.43	Картометрический метод	1	-
527	627639.63	296431.58	Картометрический метод	1	-
528	627594.47	296445.05	Картометрический метод	1	-
529	627588.71	296446.86	Картометрический метод	1	-
530	627587.33	296443.72	Картометрический метод	1	-
515	627570.80	296449.30	Картометрический метод	1	-
531	626049.21	296142.63	Картометрический метод	1	-
532	626049.86	296175.71	Картометрический метод	1	-
533	626176.38	296174.21	Картометрический метод	1	-
534	626175.13	296160.37	Картометрический метод	1	-
535	626085.26	296131.24	Картометрический метод	1	-

2. Сведения о характерных точках границ объекта					
Обозначение характерных точек границ	Координаты, м		Метод определения координат характерной точки	Средняя квадратическая погрешность положения характерной точки (M _t), м	Описание обозначения точки на местности (при наличии)
	X	Y			
1	2	3	4	5	6
536	626083.08	296146.46	Картометрический метод	1	-
537	626061.67	296142.31	Картометрический метод	1	-
531	626049.21	296142.63	Картометрический метод	1	-
538	627245.29	296268.07	Картометрический метод	1	-
539	627245.75	296269.35	Картометрический метод	1	-
540	627268.98	296335.24	Картометрический метод	1	-
541	627272.42	296334.20	Картометрический метод	1	-
542	627273.70	296338.55	Картометрический метод	1	-
543	627317.63	296324.79	Картометрический метод	1	-
544	627389.09	296302.49	Картометрический метод	1	-
545	627389.53	296302.36	Картометрический метод	1	-
546	627387.59	296296.22	Картометрический метод	1	-
547	627398.23	296292.77	Картометрический метод	1	-
548	627400.78	296291.94	Картометрический метод	1	-
549	627403.00	296291.26	Картометрический метод	1	-
550	627382.34	296225.67	Картометрический метод	1	-
551	627368.26	296230.23	Картометрический метод	1	-
552	627368.14	296230.23	Картометрический метод	1	-
538	627245.29	296268.07	Картометрический метод	1	-
553	627807.78	293810.13	Картометрический метод	1	-
554	627810.26	293813.45	Картометрический метод	1	-
555	627813.50	293815.55	Картометрический метод	1	-
556	627814.06	293815.82	Картометрический метод	1	-
557	627868.97	293830.85	Картометрический метод	1	-
558	627876.82	293801.92	Картометрический метод	1	-

2. Сведения о характерных точках границ объекта					
Обозначение характерных точек границ	Координаты, м		Метод определения координат характерной точки	Средняя квадратическая погрешность положения характерной точки (M _t), м	Описание обозначения точки на местности (при наличии)
	X	Y			
1	2	3	4	5	6
559	627823.27	293788.43	Картометрический метод	1	-
560	627818.82	293788.41	Картометрический метод	1	-
561	627814.61	293789.99	Картометрический метод	1	-
562	627813.72	293790.60	Картометрический метод	1	-
553	627807.78	293810.13	Картометрический метод	1	-
563	623992.09	297871.88	Картометрический метод	1	-
564	624011.04	297908.73	Картометрический метод	1	-
565	624077.20	297869.29	Картометрический метод	1	-
566	624115.51	297848.68	Картометрический метод	1	-
568	624540.42	297634.14	Картометрический метод	1	-
569	624830.31	297483.29	Картометрический метод	1	-
570	624824.51	297471.23	Картометрический метод	1	-
571	624804.14	297481.95	Картометрический метод	1	-
572	624785.88	297491.50	Картометрический метод	1	-
573	624737.89	297513.33	Картометрический метод	1	-
574	624697.79	297531.53	Картометрический метод	1	-
575	624665.66	297546.12	Картометрический метод	1	-
576	624655.46	297550.77	Картометрический метод	1	-
577	624645.73	297556.10	Картометрический метод	1	-
578	624615.61	297572.46	Картометрический метод	1	-
579	624591.14	297585.82	Картометрический метод	1	-
580	624567.68	297598.38	Картометрический метод	1	-
581	624537.57	297614.36	Картометрический метод	1	-
582	624516.94	297577.85	Картометрический метод	1	-
583	624374.32	297662.09	Картометрический метод	1	-

2. Сведения о характерных точках границ объекта					
Обозначение характерных точек границ	Координаты, м		Метод определения координат характерной точки	Средняя квадратическая погрешность положения характерной точки (M _t), м	Описание обозначения точки на местности (при наличии)
	X	Y			
1	2	3	4	5	6
584	624378.17	297669.43	Картометрический метод	1	-
585	624393.27	297698.21	Картометрический метод	1	-
586	624340.11	297726.05	Картометрический метод	1	-
587	624325.03	297697.28	Картометрический метод	1	-
588	624322.76	297692.54	Картометрический метод	1	-
589	624311.68	297699.08	Картометрический метод	1	-
563	623992.09	297871.88	Картометрический метод	1	-
590	624831.04	297467.75	Картометрический метод	1	-
591	624836.86	297479.89	Картометрический метод	1	-
592	624937.17	297427.68	Картометрический метод	1	-
593	625022.94	297344.75	Картометрический метод	1	-
594	625010.80	297333.15	Картометрический метод	1	-
595	624977.59	297361.92	Картометрический метод	1	-
596	624961.62	297379.55	Картометрический метод	1	-
597	624934.44	297409.95	Картометрический метод	1	-
598	624928.93	297416.10	Картометрический метод	1	-
599	624913.23	297427.44	Картометрический метод	1	-
590	624831.04	297467.75	Картометрический метод	1	-
600	623742.97	297991.37	Картометрический метод	1	-
601	623753.08	298010.56	Картометрический метод	1	-
602	623768.72	298039.66	Картометрический метод	1	-
603	623985.26	297924.05	Картометрический метод	1	-
604	623985.38	297924.05	Картометрический метод	1	-
605	624002.86	297913.57	Картометрический метод	1	-
606	623988.20	297884.04	Картометрический метод	1	-

2. Сведения о характерных точках границ объекта					
Обозначение характерных точек границ	Координаты, м		Метод определения координат характерной точки	Средняя квадратическая погрешность положения характерной точки (M _t), м	Описание обозначения точки на местности (при наличии)
	X	Y			
1	2	3	4	5	6
607	623960.10	297899.12	Картометрический метод	1	-
608	623926.77	297916.94	Картометрический метод	1	-
609	623918.05	297902.82	Картометрический метод	1	-
610	623825.44	297945.80	Картометрический метод	1	-
611	623787.91	297966.20	Картометрический метод	1	-
612	623742.97	297991.31	Картометрический метод	1	-
600	623742.97	297991.37	Картометрический метод	1	-
613	623933.93	296641.63	Картометрический метод	1	-
614	623926.61	296645.07	Картометрический метод	1	-
615	623905.50	296659.66	Картометрический метод	1	-
616	623893.13	296670.50	Картометрический метод	1	-
617	623912.21	296708.41	Картометрический метод	1	-
618	623921.31	296729.56	Картометрический метод	1	-
619	623974.00	296688.73	Картометрический метод	1	-
620	623954.40	296664.20	Картометрический метод	1	-
613	623933.93	296641.63	Картометрический метод	1	-
621	622608.20	293312.33	Картометрический метод	1	-
622	622612.77	293324.94	Картометрический метод	1	-
623	622687.02	293512.30	Картометрический метод	1	-
624	622764.51	293466.58	Картометрический метод	1	-
625	622765.51	293466.10	Картометрический метод	1	-
626	622847.82	293436.17	Картометрический метод	1	-
627	622849.06	293425.44	Картометрический метод	1	-
628	622836.01	293397.09	Картометрический метод	1	-
629	622827.38	293378.41	Картометрический метод	1	-

2. Сведения о характерных точках границ объекта					
Обозначение характерных точек границ	Координаты, м		Метод определения координат характерной точки	Средняя квадратическая погрешность положения характерной точки (Mt), м	Описание обозначения точки на местности (при наличии)
	X	Y			
1	2	3	4	5	6
630	622782.81	293310.15	Картометрический метод	1	-
631	622780.85	293315.06	Картометрический метод	1	-
632	622760.89	293348.19	Картометрический метод	1	-
633	622661.69	293381.50	Картометрический метод	1	-
634	622626.27	293304.25	Картометрический метод	1	-
621	622608.20	293312.33	Картометрический метод	1	-
635	622496.43	293270.99	Картометрический метод	1	-
636	622551.55	293373.59	Картометрический метод	1	-
637	622560.52	293393.34	Картометрический метод	1	-
638	622594.22	293476.63	Картометрический метод	1	-
639	622617.55	293461.02	Картометрический метод	1	-
640	622646.44	293442.61	Картометрический метод	1	-
642	622601.57	293329.33	Картометрический метод	1	-
644	622560.95	293217.63	Картометрический метод	1	-
645	622557.11	293210.96	Картометрический метод	1	-
646	622541.01	293227.99	Картометрический метод	1	-
647	622527.21	293242.24	Картометрический метод	1	-
648	622511.12	293259.61	Картометрический метод	1	-
649	622502.41	293268.79	Картометрический метод	1	-
650	622500.85	293266.66	Картометрический метод	1	-
635	622496.43	293270.99	Картометрический метод	1	-
651	622691.47	293523.58	Картометрический метод	1	-
652	622723.92	293605.54	Картометрический метод	1	-
653	622740.17	293592.40	Картометрический метод	1	-
654	622789.35	293554.64	Картометрический метод	1	-

2. Сведения о характерных точках границ объекта					
Обозначение характерных точек границ	Координаты, м		Метод определения координат характерной точки	Средняя квадратическая погрешность положения характерной точки (M _t), м	Описание обозначения точки на местности (при наличии)
	X	Y			
1	2	3	4	5	6
655	622791.10	293551.41	Картометрический метод	1	-
656	622800.93	293542.75	Картометрический метод	1	-
657	622797.80	293540.90	Картометрический метод	1	-
658	622804.57	293527.05	Картометрический метод	1	-
659	622806.93	293516.91	Картометрический метод	1	-
660	622810.68	293514.06	Картометрический метод	1	-
661	622817.17	293518.02	Картометрический метод	1	-
662	622819.44	293510.57	Картометрический метод	1	-
663	622808.68	293489.96	Картометрический метод	1	-
664	622807.54	293474.58	Картометрический метод	1	-
665	622805.99	293463.19	Картометрический метод	1	-
666	622770.17	293477.18	Картометрический метод	1	-
651	622691.47	293523.58	Картометрический метод	1	-
667	618821.21	305404.83	Картометрический метод	1	-
668	618790.62	305425.37	Картометрический метод	1	-
669	618689.12	305348.50	Картометрический метод	1	-
670	618563.23	305269.08	Картометрический метод	1	-
671	618438.33	305394.02	Картометрический метод	1	-
672	618593.53	305446.74	Картометрический метод	1	-
673	618700.30	305516.98	Картометрический метод	1	-
674	618736.22	305534.28	Картометрический метод	1	-
675	618777.96	305563.49	Картометрический метод	1	-
676	618788.41	305561.76	Картометрический метод	1	-
677	618825.48	305505.15	Картометрический метод	1	-
678	618870.41	305472.99	Картометрический метод	1	-

2. Сведения о характерных точках границ объекта					
Обозначение характерных точек границ	Координаты, м		Метод определения координат характерной точки	Средняя квадратическая погрешность положения характерной точки (Mt), м	Описание обозначения точки на местности (при наличии)
	X	Y			
1	2	3	4	5	6
667	618821.21	305404.83	Картометрический метод	1	-
679	623819.84	297505.46	Картометрический метод	1	-
680	623987.26	297767.13	Картометрический метод	1	-
681	624111.86	297704.68	Картометрический метод	1	-
682	624047.35	297563.08	Картометрический метод	1	-
683	624047.13	297563.16	Картометрический метод	1	-
684	624011.69	297581.39	Картометрический метод	1	-
685	623981.39	297522.47	Картометрический метод	1	-
686	624053.15	297485.62	Картометрический метод	1	-
687	624067.31	297477.90	Картометрический метод	1	-
688	624023.72	297390.81	Картометрический метод	1	-
689	624013.36	297399.74	Картометрический метод	1	-
690	623988.49	297407.69	Картометрический метод	1	-
679	623819.84	297505.46	Картометрический метод	1	-
691	633986.28	322537.58	Картометрический метод	1	-
692	634049.97	322458.55	Картометрический метод	1	-
693	634083.44	322413.25	Картометрический метод	1	-
694	634093.72	322415.78	Картометрический метод	1	-
695	634069.90	322450.88	Картометрический метод	1	-
696	634068.96	322479.25	Картометрический метод	1	-
697	634016.59	322549.03	Картометрический метод	1	-
691	633986.28	322537.58	Картометрический метод	1	-
698	628256.52	297315.87	Картометрический метод	1	-
699	628220.29	297280.01	Картометрический метод	1	-
700	628166.27	297253.52	Картометрический метод	1	-

2. Сведения о характерных точках границ объекта					
Обозначение характерных точек границ	Координаты, м		Метод определения координат характерной точки	Средняя квадратическая погрешность положения характерной точки (M _t), м	Описание обозначения точки на местности (при наличии)
	X	Y			
1	2	3	4	5	6
701	628128.41	297239.91	Картометрический метод	1	-
702	628026.57	297218.03	Картометрический метод	1	-
703	627981.36	297214.79	Картометрический метод	1	-
704	627943.66	297218.97	Картометрический метод	1	-
705	627876.55	297251.82	Картометрический метод	1	-
706	627849.02	297281.87	Картометрический метод	1	-
707	627821.70	297299.06	Картометрический метод	1	-
708	627790.46	297365.95	Картометрический метод	1	-
709	627747.39	297334.03	Картометрический метод	1	-
710	627681.39	297266.15	Картометрический метод	1	-
711	627659.58	297243.62	Картометрический метод	1	-
712	627652.67	297252.66	Картометрический метод	1	-
713	627646.83	297260.06	Картометрический метод	1	-
714	627618.12	297215.85	Картометрический метод	1	-
715	627619.00	297204.56	Картометрический метод	1	-
716	627625.02	297195.68	Картометрический метод	1	-
717	627626.24	297188.36	Картометрический метод	1	-
718	627660.83	297133.19	Картометрический метод	1	-
719	627701.27	297068.55	Картометрический метод	1	-
720	627688.65	297052.23	Картометрический метод	1	-
721	627694.39	297046.87	Картометрический метод	1	-
722	627720.34	297027.89	Картометрический метод	1	-
723	627753.95	297083.83	Картометрический метод	1	-
724	627760.78	297100.28	Картометрический метод	1	-
725	627808.60	297186.68	Картометрический метод	1	-

2. Сведения о характерных точках границ объекта					
Обозначение характерных точек границ	Координаты, м		Метод определения координат характерной точки	Средняя квадратическая погрешность положения характерной точки (Mt), м	Описание обозначения точки на местности (при наличии)
	X	Y			
1	2	3	4	5	6
726	627835.95	297148.13	Картометрический метод	1	-
727	627843.35	297153.95	Картометрический метод	1	-
728	627859.46	297162.70	Картометрический метод	1	-
729	627874.53	297167.96	Картометрический метод	1	-
730	627887.91	297170.97	Картометрический метод	1	-
731	627922.12	297174.26	Картометрический метод	1	-
732	627949.53	297178.33	Картометрический метод	1	-
733	628161.97	297230.71	Картометрический метод	1	-
734	628195.08	297238.21	Картометрический метод	1	-
735	628219.17	297242.39	Картометрический метод	1	-
736	628254.68	297242.38	Картометрический метод	1	-
737	628264.45	297240.60	Картометрический метод	1	-
738	628284.68	297249.78	Картометрический метод	1	-
739	628268.58	297287.47	Картометрический метод	1	-
740	628262.81	297299.64	Картометрический метод	1	-
698	628256.52	297315.87	Картометрический метод	1	-
741	628228.23	297353.56	Картометрический метод	1	-
742	628238.53	297362.26	Картометрический метод	1	-
743	628237.62	297364.59	Картометрический метод	1	-
744	628228.83	297364.20	Картометрический метод	1	-
741	628228.23	297353.56	Картометрический метод	1	-
745	628156.87	297308.16	Картометрический метод	1	-
746	628129.04	297301.62	Картометрический метод	1	-
747	628123.37	297301.28	Картометрический метод	1	-
748	628084.62	297298.51	Картометрический метод	1	-

2. Сведения о характерных точках границ объекта					
Обозначение характерных точек границ	Координаты, м		Метод определения координат характерной точки	Средняя квадратическая погрешность положения характерной точки (M _t), м	Описание обозначения точки на местности (при наличии)
	X	Y			
1	2	3	4	5	6
749	628030.56	297302.59	Картометрический метод	1	-
750	627991.57	297299.43	Картометрический метод	1	-
751	627957.94	297309.46	Картометрический метод	1	-
752	627935.20	297327.97	Картометрический метод	1	-
753	627913.57	297346.10	Картометрический метод	1	-
754	627893.06	297376.49	Картометрический метод	1	-
755	627865.53	297430.02	Картометрический метод	1	-
756	627830.79	297396.95	Картометрический метод	1	-
757	627832.31	297393.71	Картометрический метод	1	-
758	627891.66	297316.52	Картометрический метод	1	-
759	627928.11	297288.98	Картометрический метод	1	-
760	628050.90	297269.38	Картометрический метод	1	-
761	628092.99	297272.71	Картометрический метод	1	-
762	628136.03	297291.15	Картометрический метод	1	-
745	628156.87	297308.16	Картометрический метод	1	-
763	629186.72	297554.78	Картометрический метод	1	-
764	629151.49	297524.80	Картометрический метод	1	-
765	629113.73	297512.26	Картометрический метод	1	-
766	629066.93	297506.03	Картометрический метод	1	-
767	629011.47	297513.74	Картометрический метод	1	-
768	628844.10	297516.52	Картометрический метод	1	-
769	628781.24	297520.25	Картометрический метод	1	-
770	628786.21	297488.97	Картометрический метод	1	-
771	628789.88	297465.78	Картометрический метод	1	-
772	628798.51	297415.32	Картометрический метод	1	-

2. Сведения о характерных точках границ объекта					
Обозначение характерных точек границ	Координаты, м		Метод определения координат характерной точки	Средняя квадратическая погрешность положения характерной точки (Mt), м	Описание обозначения точки на местности (при наличии)
	X	Y			
1	2	3	4	5	6
773	628932.16	297436.22	Картометрический метод	1	-
774	628993.07	297439.30	Картометрический метод	1	-
775	629167.93	297417.69	Картометрический метод	1	-
776	629206.64	297415.78	Картометрический метод	1	-
777	629235.50	297418.90	Картометрический метод	1	-
778	629261.31	297429.21	Картометрический метод	1	-
779	629262.95	297448.79	Картометрический метод	1	-
780	629241.83	297473.16	Картометрический метод	1	-
781	629195.76	297542.12	Картометрический метод	1	-
782	629188.67	297555.69	Картометрический метод	1	-
763	629186.72	297554.78	Картометрический метод	1	-
783	629078.28	297569.39	Картометрический метод	1	-
784	629067.34	297576.96	Картометрический метод	1	-
785	628991.89	297590.29	Картометрический метод	1	-
786	628959.63	297579.84	Картометрический метод	1	-
787	628883.37	297589.22	Картометрический метод	1	-
788	628854.13	297592.74	Картометрический метод	1	-
789	628820.91	297586.64	Картометрический метод	1	-
790	628798.27	297594.35	Картометрический метод	1	-
791	628771.82	297585.66	Картометрический метод	1	-
792	628769.92	297585.47	Картометрический метод	1	-
793	628770.55	297581.71	Картометрический метод	1	-
794	628772.54	297570.46	Картометрический метод	1	-
795	628806.04	297572.03	Картометрический метод	1	-
796	629062.64	297567.62	Картометрический метод	1	-

2. Сведения о характерных точках границ объекта					
Обозначение характерных точек границ	Координаты, м		Метод определения координат характерной точки	Средняя квадратическая погрешность положения характерной точки (M _t), м	Описание обозначения точки на местности (при наличии)
	X	Y			
1	2	3	4	5	6
783	629078.28	297569.39	Картометрический метод	1	-
797	617444.99	293285.83	Картометрический метод	1	-
798	617484.17	293310.95	Картометрический метод	1	-
799	617510.99	293310.57	Картометрический метод	1	-
800	617521.59	293312.90	Картометрический метод	1	-
801	617522.25	293313.29	Картометрический метод	1	-
802	617535.02	293309.22	Картометрический метод	1	-
803	617543.24	293295.73	Картометрический метод	1	-
804	617546.02	293281.63	Картометрический метод	1	-
805	617547.58	293270.75	Картометрический метод	1	-
806	617553.19	293250.05	Картометрический метод	1	-
807	617560.26	293244.08	Картометрический метод	1	-
808	617569.09	293237.04	Картометрический метод	1	-
809	617576.80	293228.85	Картометрический метод	1	-
810	617577.96	293220.72	Картометрический метод	1	-
811	617556.43	293201.81	Картометрический метод	1	-
812	617540.17	293201.08	Картометрический метод	1	-
813	617513.65	293185.36	Картометрический метод	1	-
814	617502.50	293182.50	Картометрический метод	1	-
815	617487.91	293181.16	Картометрический метод	1	-
816	617476.20	293179.33	Картометрический метод	1	-
817	617439.58	293228.00	Картометрический метод	1	-
797	617444.99	293285.83	Картометрический метод	1	-
823	634534.65	321286.92	Картометрический метод	1	-
824	634450.74	321581.91	Картометрический метод	1	-

2. Сведения о характерных точках границ объекта					
Обозначение характерных точек границ	Координаты, м		Метод определения координат характерной точки	Средняя квадратическая погрешность положения характерной точки (Mt), м	Описание обозначения точки на местности (при наличии)
	X	Y			
1	2	3	4	5	6
825	634419.78	321591.22	Картометрический метод	1	-
826	634419.30	321592.03	Картометрический метод	1	-
827	634411.06	321589.34	Картометрический метод	1	-
828	634506.79	321290.54	Картометрический метод	1	-
829	634534.90	321286.05	Картометрический метод	1	-
823	634534.65	321286.92	Картометрический метод	1	-
830	626853.09	295780.80	Картометрический метод	1	-
831	626865.87	295732.29	Картометрический метод	1	-
832	626876.36	295700.00	Картометрический метод	1	-
833	626885.65	295671.13	Картометрический метод	1	-
834	626890.30	295656.70	Картометрический метод	1	-
835	626891.19	295645.32	Картометрический метод	1	-
836	626885.93	295641.68	Картометрический метод	1	-
837	626882.02	295640.72	Картометрический метод	1	-
838	626889.92	295603.63	Картометрический метод	1	-
839	626896.11	295574.65	Картометрический метод	1	-
840	626898.49	295568.34	Картометрический метод	1	-
841	626900.11	295563.86	Картометрический метод	1	-
842	626910.10	295536.78	Картометрический метод	1	-
843	626921.71	295505.41	Картометрический метод	1	-
844	626933.32	295473.98	Картометрический метод	1	-
845	626936.13	295466.13	Картометрический метод	1	-
846	626938.31	295460.42	Картометрический метод	1	-
847	626938.42	295460.16	Картометрический метод	1	-
848	626944.49	295443.56	Картометрический метод	1	-

2. Сведения о характерных точках границ объекта					
Обозначение характерных точек границ	Координаты, м		Метод определения координат характерной точки	Средняя квадратическая погрешность положения характерной точки (M _t), м	Описание обозначения точки на местности (при наличии)
	X	Y			
1	2	3	4	5	6
849	627012.75	295482.20	Картометрический метод	1	-
850	627000.86	295508.02	Картометрический метод	1	-
851	626978.50	295579.63	Картометрический метод	1	-
852	626959.70	295651.49	Картометрический метод	1	-
853	626953.54	295692.44	Картометрический метод	1	-
854	626928.29	295788.38	Картометрический метод	1	-
855	626925.40	295801.20	Картометрический метод	1	-
856	626915.46	295796.34	Картометрический метод	1	-
857	626854.54	295780.59	Картометрический метод	1	-
830	626853.09	295780.80	Картометрический метод	1	-
858	626967.73	295485.71	Картометрический метод	1	-
859	626950.42	295475.77	Картометрический метод	1	-
860	626958.17	295460.05	Картометрический метод	1	-
861	626975.58	295470.02	Картометрический метод	1	-
858	626967.73	295485.71	Картометрический метод	1	-
862	627638.72	296126.57	Картометрический метод	1	-
863	627638.71	296126.57	Картометрический метод	1	-
864	627463.65	296186.60	Картометрический метод	1	-
865	627462.51	296183.14	Картометрический метод	1	-
866	627457.34	296166.47	Картометрический метод	1	-
867	627467.34	296163.35	Картометрический метод	1	-
868	627517.46	296145.54	Картометрический метод	1	-
869	627513.09	296131.14	Картометрический метод	1	-
870	627524.74	296126.61	Картометрический метод	1	-
871	627555.47	296117.07	Картометрический метод	1	-

2. Сведения о характерных точках границ объекта					
Обозначение характерных точек границ	Координаты, м		Метод определения координат характерной точки	Средняя квадратическая погрешность положения характерной точки (M _t), м	Описание обозначения точки на местности (при наличии)
	X	Y			
1	2	3	4	5	6
872	627576.47	296125.10	Картометрический метод	1	-
873	627632.39	296107.02	Картометрический метод	1	-
874	627632.13	296106.14	Картометрический метод	1	-
875	627637.00	296104.63	Картометрический метод	1	-
876	627637.18	296104.58	Картометрический метод	1	-
877	627637.29	296104.92	Картометрический метод	1	-
878	627641.88	296103.39	Картометрический метод	1	-
879	627643.20	296102.94	Картометрический метод	1	-
880	627644.65	296107.16	Картометрический метод	1	-
881	627650.62	296105.24	Картометрический метод	1	-
882	627651.40	296104.99	Картометрический метод	1	-
883	627652.40	296108.33	Картометрический метод	1	-
884	627654.84	296116.48	Картометрический метод	1	-
885	627655.04	296117.15	Картометрический метод	1	-
886	627655.42	296118.41	Картометрический метод	1	-
887	627652.58	296119.24	Картометрический метод	1	-
888	627637.76	296123.61	Картометрический метод	1	-
862	627638.72	296126.57	Картометрический метод	1	-
889	628228.25	292921.76	Картометрический метод	1	-
890	628227.47	292921.57	Картометрический метод	1	-
892	628227.48	292921.56	Картометрический метод	1	-
893	628236.92	292886.35	Картометрический метод	1	-
894	628269.79	292763.74	Картометрический метод	1	-
895	628281.43	292720.30	Картометрический метод	1	-
896	628288.02	292695.72	Картометрический метод	1	-

2. Сведения о характерных точках границ объекта					
Обозначение характерных точек границ	Координаты, м		Метод определения координат характерной точки	Средняя квадратическая погрешность положения характерной точки (Mt), м	Описание обозначения точки на местности (при наличии)
	X	Y			
1	2	3	4	5	6
897	628288.03	292695.70	Картометрический метод	1	-
898	628319.36	292703.90	Картометрический метод	1	-
899	628255.15	292941.80	Картометрический метод	1	-
900	628225.23	292933.03	Картометрический метод	1	-
889	628228.25	292921.76	Картометрический метод	1	-
901	628127.81	294413.31	Картометрический метод	1	-
902	628115.44	294457.98	Картометрический метод	1	-
903	628103.50	294501.03	Картометрический метод	1	-
904	628134.16	294510.34	Картометрический метод	1	-
905	628207.14	294532.53	Картометрический метод	1	-
906	628217.70	294535.78	Картометрический метод	1	-
907	628103.91	294951.24	Картометрический метод	1	-
908	628096.91	294976.74	Картометрический метод	1	-
909	627951.65	294937.42	Картометрический метод	1	-
910	627958.09	294913.26	Картометрический метод	1	-
911	628000.45	294753.22	Картометрический метод	1	-
912	627991.63	294750.68	Картометрический метод	1	-
913	627992.91	294744.60	Картометрический метод	1	-
914	627965.93	294739.16	Картометрический метод	1	-
915	627965.18	294743.11	Картометрический метод	1	-
916	627959.27	294741.49	Картометрический метод	1	-
917	627895.66	294723.29	Картометрический метод	1	-
918	627880.27	294718.87	Картометрический метод	1	-
919	627831.95	294705.81	Картометрический метод	1	-
920	627811.19	294700.04	Картометрический метод	1	-

2. Сведения о характерных точках границ объекта					
Обозначение характерных точек границ	Координаты, м		Метод определения координат характерной точки	Средняя квадратическая погрешность положения характерной точки (Mt), м	Описание обозначения точки на местности (при наличии)
	X	Y			
1	2	3	4	5	6
921	627884.38	294430.70	Картометрический метод	1	-
922	627905.68	294436.39	Картометрический метод	1	-
923	627990.93	294458.29	Картометрический метод	1	-
924	627992.85	294450.58	Картометрический метод	1	-
925	628009.18	294387.20	Картометрический метод	1	-
926	628016.07	294360.77	Картометрический метод	1	-
927	628070.72	294373.65	Картометрический метод	1	-
928	628080.54	294376.51	Картометрический метод	1	-
929	628077.00	294403.64	Картометрический метод	1	-
930	628107.24	294410.92	Картометрический метод	1	-
901	628127.81	294413.31	Картометрический метод	1	-
931	633838.50	322119.37	Картометрический метод	1	-
933	633855.76	322127.27	Картометрический метод	1	-
934	633887.27	322158.07	Картометрический метод	1	-
935	633909.89	322183.40	Картометрический метод	1	-
936	633932.74	322195.51	Картометрический метод	1	-
937	633950.49	322193.73	Картометрический метод	1	-
938	634000.25	322161.15	Картометрический метод	1	-
939	634004.92	322159.23	Картометрический метод	1	-
940	634045.94	322142.46	Картометрический метод	1	-
941	634081.22	322117.13	Картометрический метод	1	-
942	634097.49	322098.15	Картометрический метод	1	-
943	634113.77	322079.17	Картометрический метод	1	-
944	634126.41	322064.43	Картометрический метод	1	-
945	634129.48	322059.78	Картометрический метод	1	-

2. Сведения о характерных точках границ объекта					
Обозначение характерных точек границ	Координаты, м		Метод определения координат характерной точки	Средняя квадратическая погрешность положения характерной точки (Mt), м	Описание обозначения точки на местности (при наличии)
	X	Y			
1	2	3	4	5	6
946	634143.29	322038.93	Картометрический метод	1	-
947	634146.05	322034.77	Картометрический метод	1	-
948	634159.86	322013.92	Картометрический метод	1	-
949	634165.91	322004.79	Картометрический метод	1	-
950	634172.65	321992.52	Картометрический метод	1	-
951	634184.69	321970.61	Картометрический метод	1	-
952	634189.75	321961.41	Картометрический метод	1	-
953	634197.75	321949.32	Картометрический метод	1	-
954	634211.55	321928.48	Картометрический метод	1	-
955	634215.42	321922.64	Картометрический метод	1	-
956	634229.22	321901.80	Картометрический метод	1	-
957	634243.03	321880.95	Картометрический метод	1	-
958	634256.83	321860.11	Картометрический метод	1	-
959	634270.63	321839.26	Картометрический метод	1	-
960	634284.43	321818.42	Картометрический метод	1	-
961	634298.24	321797.57	Картометрический метод	1	-
962	634312.04	321776.73	Картометрический метод	1	-
963	634314.80	321772.56	Картометрический метод	1	-
964	634326.54	321754.84	Картометрический метод	1	-
965	634328.30	321751.48	Картометрический метод	1	-
966	634339.94	321729.35	Картометрический метод	1	-
967	634351.58	321707.23	Картометрический метод	1	-
968	634356.99	321696.95	Картометрический метод	1	-
969	634363.83	321685.43	Картометрический метод	1	-
970	634376.59	321663.93	Картометрический метод	1	-

2. Сведения о характерных точках границ объекта					
Обозначение характерных точек границ	Координаты, м		Метод определения координат характерной точки	Средняя квадратическая погрешность положения характерной точки (M _t), м	Описание обозначения точки на местности (при наличии)
	X	Y			
1	2	3	4	5	6
971	634389.36	321642.44	Картометрический метод	1	-
972	634402.13	321620.94	Картометрический метод	1	-
973	634419.30	321592.03	Картометрический метод	1	-
974	634418.81	321591.87	Картометрический метод	1	-
975	634419.78	321591.22	Картометрический метод	1	-
976	634450.74	321581.91	Картометрический метод	1	-
977	634534.90	321286.05	Картометрический метод	1	-
978	634536.54	321281.52	Картометрический метод	1	-
979	634514.41	321444.59	Картометрический метод	1	-
980	634497.48	321508.64	Картометрический метод	1	-
981	634497.47	321508.65	Картометрический метод	1	-
982	634489.26	321539.72	Картометрический метод	1	-
983	634482.70	321564.50	Картометрический метод	1	-
984	634453.89	321610.03	Картометрический метод	1	-
986	634452.54	321612.16	Картометрический метод	1	-
987	634416.47	321669.14	Картометрический метод	1	-
988	634394.70	321746.13	Картометрический метод	1	-
989	634233.52	322000.12	Картометрический метод	1	-
990	634209.63	322037.77	Картометрический метод	1	-
991	634192.87	322060.10	Картометрический метод	1	-
993	634142.51	322127.21	Картометрический метод	1	-
994	634012.29	322395.78	Картометрический метод	1	-
995	633988.98	322390.06	Картометрический метод	1	-
996	633975.85	322368.00	Картометрический метод	1	-
997	633952.41	322335.13	Картометрический метод	1	-

2. Сведения о характерных точках границ объекта					
Обозначение характерных точек границ	Координаты, м		Метод определения координат характерной точки	Средняя квадратическая погрешность положения характерной точки (M _t), м	Описание обозначения точки на местности (при наличии)
	X	Y			
1	2	3	4	5	6
998	633907.33	322267.97	Картометрический метод	1	-
999	633898.09	322253.87	Картометрический метод	1	-
1000	633844.70	322174.93	Картометрический метод	1	-
1001	633838.10	322165.27	Картометрический метод	1	-
1002	633821.95	322142.14	Картометрический метод	1	-
1003	633815.46	322132.86	Картометрический метод	1	-
931	633838.50	322119.37	Картометрический метод	1	-
1007	634196.83	322607.75	Картометрический метод	1	-
1008	634193.23	322617.63	Картометрический метод	1	-
1009	634193.22	322617.62	Картометрический метод	1	-
1010	634189.19	322609.69	Картометрический метод	1	-
1011	634169.51	322444.49	Картометрический метод	1	-
1012	634148.17	322436.41	Картометрический метод	1	-
1013	634148.19	322436.38	Картометрический метод	1	-
1014	634169.50	322432.32	Картометрический метод	1	-
1015	634184.10	322431.75	Картометрический метод	1	-
1016	634207.52	322421.34	Картометрический метод	1	-
1017	634218.27	322419.76	Картометрический метод	1	-
1018	634256.41	322434.01	Картометрический метод	1	-
1019	634264.89	322442.84	Картометрический метод	1	-
1020	634269.08	322455.29	Картометрический метод	1	-
1021	634257.42	322459.81	Картометрический метод	1	-
1022	634230.94	322460.83	Картометрический метод	1	-
1023	634219.97	322471.92	Картометрический метод	1	-
1024	634213.40	322487.43	Картометрический метод	1	-

2. Сведения о характерных точках границ объекта					
Обозначение характерных точек границ	Координаты, м		Метод определения координат характерной точки	Средняя квадратическая погрешность положения характерной точки (M _t), м	Описание обозначения точки на местности (при наличии)
	X	Y			
1	2	3	4	5	6
1007	634196.83	322607.75	Картометрический метод	1	-
1025	628727.48	290654.06	Картометрический метод	1	-
1026	628728.13	290651.91	Картометрический метод	1	-
1027	628748.89	290578.50	Картометрический метод	1	-
1028	628717.50	290569.52	Картометрический метод	1	-
1029	628735.86	290507.39	Картометрический метод	1	-
1031	628757.35	290440.82	Картометрический метод	1	-
1032	628776.72	290446.54	Картометрический метод	1	-
1033	628777.37	290444.78	Картометрический метод	1	-
1034	628785.86	290420.97	Картометрический метод	1	-
1035	628796.46	290399.13	Картометрический метод	1	-
1036	628802.83	290401.55	Картометрический метод	1	-
1037	628869.06	290429.43	Картометрический метод	1	-
1038	628898.96	290439.21	Картометрический метод	1	-
1039	628873.94	290545.78	Картометрический метод	1	-
1040	628838.39	290685.71	Картометрический метод	1	-
1041	628755.94	290661.59	Картометрический метод	1	-
1025	628727.48	290654.06	Картометрический метод	1	-
1042	627796.60	290307.78	Картометрический метод	1	-
1043	627796.89	290303.15	Картометрический метод	1	-
1044	627818.86	290295.48	Картометрический метод	1	-
1045	627832.77	290280.98	Картометрический метод	1	-
1046	627837.40	290274.98	Картометрический метод	1	-
1047	627851.27	290257.60	Картометрический метод	1	-
1048	627852.34	290252.85	Картометрический метод	1	-

2. Сведения о характерных точках границ объекта					
Обозначение характерных точек границ	Координаты, м		Метод определения координат характерной точки	Средняя квадратическая погрешность положения характерной точки (M _t), м	Описание обозначения точки на местности (при наличии)
	X	Y			
1	2	3	4	5	6
1049	627852.78	290252.76	Картометрический метод	1	-
1050	627853.17	290257.46	Картометрический метод	1	-
1051	627856.16	290296.29	Картометрический метод	1	-
1052	627856.38	290297.17	Картометрический метод	1	-
1053	627858.56	290303.85	Картометрический метод	1	-
1042	627796.60	290307.78	Картометрический метод	1	-
1054	618295.12	289557.93	Картометрический метод	1	-
1055	618323.04	289567.17	Картометрический метод	1	-
1056	618336.62	289569.25	Картометрический метод	1	-
1057	618387.76	289584.52	Картометрический метод	1	-
1058	618406.10	289593.53	Картометрический метод	1	-
1059	618429.50	289550.52	Картометрический метод	1	-
1060	618421.26	289505.60	Картометрический метод	1	-
1061	618433.00	289470.93	Картометрический метод	1	-
1062	618419.41	289467.48	Картометрический метод	1	-
1063	618387.93	289463.02	Картометрический метод	1	-
1064	618382.51	289463.91	Картометрический метод	1	-
1065	618376.42	289465.50	Картометрический метод	1	-
1066	618365.24	289463.38	Картометрический метод	1	-
1067	618338.06	289456.32	Картометрический метод	1	-
1068	618337.95	289456.71	Картометрический метод	1	-
1069	618298.56	289551.40	Картометрический метод	1	-
1054	618295.12	289557.93	Картометрический метод	1	-
1070	615714.59	324142.62	Картометрический метод	1	-
1071	615723.74	324125.91	Картометрический метод	1	-

2. Сведения о характерных точках границ объекта					
Обозначение характерных точек границ	Координаты, м		Метод определения координат характерной точки	Средняя квадратическая погрешность положения характерной точки (M _t), м	Описание обозначения точки на местности (при наличии)
	X	Y			
1	2	3	4	5	6
1072	615789.20	324110.80	Картометрический метод	1	-
1073	615872.14	324020.73	Картометрический метод	1	-
1074	615889.59	324057.79	Картометрический метод	1	-
1075	615897.75	324111.47	Картометрический метод	1	-
1076	615889.59	324160.23	Картометрический метод	1	-
1077	615849.68	324256.85	Картометрический метод	1	-
1078	615834.88	324281.91	Картометрический метод	1	-
1079	615775.87	324255.45	Картометрический метод	1	-
1080	615805.76	324180.52	Картометрический метод	1	-
1081	615775.58	324168.31	Картометрический метод	1	-
1082	615719.81	324144.68	Картометрический метод	1	-
1070	615714.59	324142.62	Картометрический метод	1	-
1083	625537.88	330080.34	Картометрический метод	1	-
1084	625181.72	330125.09	Картометрический метод	1	-
1085	625202.09	330259.20	Картометрический метод	1	-
1086	625198.23	330275.81	Картометрический метод	1	-
1087	625198.61	330301.44	Картометрический метод	1	-
1088	625214.12	330404.46	Картометрический метод	1	-
1089	625238.16	330402.21	Картометрический метод	1	-
1090	625342.21	330388.14	Картометрический метод	1	-
1091	625355.08	330557.78	Картометрический метод	1	-
1092	625437.16	330540.90	Картометрический метод	1	-
1093	625517.19	330173.66	Картометрический метод	1	-
1083	625537.88	330080.34	Картометрический метод	1	-
1094	617704.17	293024.73	Картометрический метод	1	-

2. Сведения о характерных точках границ объекта					
Обозначение характерных точек границ	Координаты, м		Метод определения координат характерной точки	Средняя квадратическая погрешность положения характерной точки (M _t), м	Описание обозначения точки на местности (при наличии)
	X	Y			
1	2	3	4	5	6
1095	617577.67	292838.25	Картометрический метод	1	-
1096	617536.01	292777.27	Картометрический метод	1	-
1097	617535.40	292776.01	Картометрический метод	1	-
1098	617497.77	292826.71	Картометрический метод	1	-
1099	617439.71	292889.38	Картометрический метод	1	-
1100	617372.69	292970.47	Картометрический метод	1	-
1101	617338.50	293007.60	Картометрический метод	1	-
1102	617329.18	293026.86	Картометрический метод	1	-
1103	617305.84	293050.40	Картометрический метод	1	-
1104	617295.77	293064.68	Картометрический метод	1	-
1105	617327.62	293063.25	Картометрический метод	1	-
1106	617345.02	293062.76	Картометрический метод	1	-
1107	617345.27	293065.29	Картометрический метод	1	-
1108	617373.95	293051.84	Картометрический метод	1	-
1109	617405.55	293038.21	Картометрический метод	1	-
1110	617435.17	293033.37	Картометрический метод	1	-
1111	617458.94	293025.27	Картометрический метод	1	-
1112	617483.17	293018.05	Картометрический метод	1	-
1113	617503.06	293012.14	Картометрический метод	1	-
1114	617544.84	293001.76	Картометрический метод	1	-
1115	617549.11	293005.24	Картометрический метод	1	-
1116	617550.74	293010.05	Картометрический метод	1	-
1117	617589.76	293001.68	Картометрический метод	1	-
1118	617595.32	293004.25	Картометрический метод	1	-
1119	617598.49	293030.11	Картометрический метод	1	-

2. Сведения о характерных точках границ объекта					
Обозначение характерных точек границ	Координаты, м		Метод определения координат характерной точки	Средняя квадратическая погрешность положения характерной точки (Mt), м	Описание обозначения точки на местности (при наличии)
	X	Y			
1	2	3	4	5	6
1120	617640.07	293028.60	Картометрический метод	1	-
1094	617704.17	293024.73	Картометрический метод	1	-
1142	618349.10	293420.79	Картометрический метод	1	-
1143	618447.21	293397.96	Картометрический метод	1	-
1144	618448.31	293364.25	Картометрический метод	1	-
1145	618368.39	293307.16	Картометрический метод	1	-
1146	618345.24	293320.76	Картометрический метод	1	-
1142	618349.10	293420.79	Картометрический метод	1	-
1147	627772.47	327600.24	Картометрический метод	1	-
1148	627720.37	327612.98	Картометрический метод	1	-
1149	627524.38	327167.18	Картометрический метод	1	-
1150	627692.23	327081.19	Картометрический метод	1	-
1151	627728.63	327167.13	Картометрический метод	1	-
1152	627806.87	327131.10	Картометрический метод	1	-
1153	627765.27	327033.65	Картометрический метод	1	-
1154	627808.43	327005.51	Картометрический метод	1	-
1155	627835.18	327071.20	Картометрический метод	1	-
1156	627890.14	327062.86	Картометрический метод	1	-
1157	627888.97	326965.10	Картометрический метод	1	-
1158	627881.56	326949.88	Картометрический метод	1	-
1159	627892.52	326917.27	Картометрический метод	1	-
1160	627890.88	326906.46	Картометрический метод	1	-
1161	627898.65	326650.06	Картометрический метод	1	-
1162	628136.14	326653.87	Картометрический метод	1	-
1163	628207.59	326569.73	Картометрический метод	1	-

2. Сведения о характерных точках границ объекта					
Обозначение характерных точек границ	Координаты, м		Метод определения координат характерной точки	Средняя квадратическая погрешность положения характерной точки (M _t), м	Описание обозначения точки на местности (при наличии)
	X	Y			
1	2	3	4	5	6
1164	628241.89	326609.32	Картометрический метод	1	-
1165	628183.39	326698.80	Картометрический метод	1	-
1166	628162.43	326686.95	Картометрический метод	1	-
1167	627894.10	327113.57	Картометрический метод	1	-
1168	627887.28	327122.35	Картометрический метод	1	-
1169	627879.00	327127.07	Картометрический метод	1	-
1170	627730.76	327275.32	Картометрический метод	1	-
1147	627772.47	327600.24	Картометрический метод	1	-
1171	630657.06	309643.22	Картометрический метод	1	-
1172	630462.79	309647.30	Картометрический метод	1	-
1173	630474.41	309798.37	Картометрический метод	1	-
1174	630722.14	309779.52	Картометрический метод	1	-
1175	630717.61	309773.54	Картометрический метод	1	-
1171	630657.06	309643.22	Картометрический метод	1	-
1176	616807.02	301916.25	Картометрический метод	1	-
1177	616804.25	301930.62	Картометрический метод	1	-
1178	616773.75	301943.32	Картометрический метод	1	-
1179	616750.29	301958.88	Картометрический метод	1	-
1180	616744.83	301958.63	Картометрический метод	1	-
1181	616738.51	301962.99	Картометрический метод	1	-
1182	616738.46	301966.71	Картометрический метод	1	-
1183	616732.81	301970.18	Картометрический метод	1	-
1184	616711.09	301941.52	Картометрический метод	1	-
1185	616678.80	301899.01	Картометрический метод	1	-
1186	616645.65	301823.45	Картометрический метод	1	-

2. Сведения о характерных точках границ объекта					
Обозначение характерных точек границ	Координаты, м		Метод определения координат характерной точки	Средняя квадратическая погрешность положения характерной точки (M _t), м	Описание обозначения точки на местности (при наличии)
	X	Y			
1	2	3	4	5	6
1187	616636.65	301804.92	Картометрический метод	1	-
1188	616587.58	301822.63	Картометрический метод	1	-
1189	616586.79	301820.89	Картометрический метод	1	-
1190	616581.97	301807.40	Картометрический метод	1	-
1191	616581.87	301807.14	Картометрический метод	1	-
1192	616568.58	301775.68	Картометрический метод	1	-
1193	616533.62	301688.16	Картометрический метод	1	-
1194	616523.13	301656.42	Картометрический метод	1	-
1195	616512.86	301616.66	Картометрический метод	1	-
1196	616511.77	301614.61	Картометрический метод	1	-
1197	616483.81	301582.88	Картометрический метод	1	-
1198	616471.86	301563.61	Картометрический метод	1	-
1199	616476.16	301562.35	Картометрический метод	1	-
1200	616514.02	301548.64	Картометрический метод	1	-
1201	616534.11	301534.06	Картометрический метод	1	-
1202	616551.20	301523.57	Картометрический метод	1	-
1203	616557.83	301568.35	Картометрический метод	1	-
1204	616562.17	301603.03	Картометрический метод	1	-
1205	616562.66	301604.88	Картометрический метод	1	-
1206	616571.35	301625.52	Картометрический метод	1	-
1207	616572.47	301627.34	Картометрический метод	1	-
1208	616597.46	301656.67	Картометрический метод	1	-
1209	616598.26	301657.47	Картометрический метод	1	-
1210	616612.38	301669.42	Картометрический метод	1	-
1211	616613.94	301670.42	Картометрический метод	1	-

2. Сведения о характерных точках границ объекта					
Обозначение характерных точек границ	Координаты, м		Метод определения координат характерной точки	Средняя квадратическая погрешность положения характерной точки (M _t), м	Описание обозначения точки на местности (при наличии)
	X	Y			
1	2	3	4	5	6
1212	616628.64	301677.28	Картометрический метод	1	-
1176	616807.02	301916.25	Картометрический метод	1	-
1213	625830.23	319612.85	Картометрический метод	1	-
1214	625920.33	319635.63	Картометрический метод	1	-
1215	625914.32	319485.80	Картометрический метод	1	-
1216	626005.99	319586.73	Картометрический метод	1	-
1217	626084.50	319637.50	Картометрический метод	1	-
1218	626007.90	319747.70	Картометрический метод	1	-
1219	626024.00	319888.30	Картометрический метод	1	-
1220	626190.60	319958.00	Картометрический метод	1	-
1221	626294.00	319785.50	Картометрический метод	1	-
1222	626294.80	319773.44	Картометрический метод	1	-
1223	626506.59	319953.22	Картометрический метод	1	-
1224	626759.90	320221.90	Картометрический метод	1	-
1225	626721.50	320490.30	Картометрический метод	1	-
1226	626650.00	320494.20	Картометрический метод	1	-
1227	626655.60	320597.00	Картометрический метод	1	-
1228	626568.40	320653.80	Картометрический метод	1	-
1229	626593.30	320700.70	Картометрический метод	1	-
1230	626683.10	320747.10	Картометрический метод	1	-
1231	626617.20	320885.20	Картометрический метод	1	-
1232	626468.50	320821.00	Картометрический метод	1	-
1233	626449.30	320815.50	Картометрический метод	1	-
1234	626356.80	320777.20	Картометрический метод	1	-
1235	626389.10	320501.10	Картометрический метод	1	-

2. Сведения о характерных точках границ объекта					
Обозначение характерных точек границ	Координаты, м		Метод определения координат характерной точки	Средняя квадратическая погрешность положения характерной точки (M _t), м	Описание обозначения точки на местности (при наличии)
	X	Y			
1	2	3	4	5	6
1236	626468.20	320440.20	Картометрический метод	1	-
1237	626484.20	320426.40	Картометрический метод	1	-
1238	626442.60	320269.40	Картометрический метод	1	-
1239	626420.00	320254.20	Картометрический метод	1	-
1240	626417.60	320252.50	Картометрический метод	1	-
1241	626391.40	320233.80	Картометрический метод	1	-
1242	626311.60	320147.50	Картометрический метод	1	-
1243	626259.40	320101.80	Картометрический метод	1	-
1244	626171.40	320018.70	Картометрический метод	1	-
1245	626085.50	320265.60	Картометрический метод	1	-
1246	625935.40	320000.80	Картометрический метод	1	-
1247	625900.90	319940.90	Картометрический метод	1	-
1248	625877.20	319907.50	Картометрический метод	1	-
1249	625754.16	319771.89	Картометрический метод	1	-
1250	625808.68	319623.82	Картометрический метод	1	-
1213	625830.23	319612.85	Картометрический метод	1	-
1251	642548.12	317401.41	Картометрический метод	1	-
1252	642514.22	317641.41	Картометрический метод	1	-
1253	642510.27	317641.37	Картометрический метод	1	-
1254	642503.36	317690.45	Картометрический метод	1	-
1255	642507.27	317690.61	Картометрический метод	1	-
1256	642499.70	317744.23	Картометрический метод	1	-
1257	642481.49	318148.45	Картометрический метод	1	-
1258	642486.36	318179.36	Картометрический метод	1	-
1259	642607.23	318220.47	Картометрический метод	1	-

2. Сведения о характерных точках границ объекта					
Обозначение характерных точек границ	Координаты, м		Метод определения координат характерной точки	Средняя квадратическая погрешность положения характерной точки (M _t), м	Описание обозначения точки на местности (при наличии)
	X	Y			
1	2	3	4	5	6
1260	642563.76	318233.60	Картометрический метод	1	-
1261	642552.59	318252.69	Картометрический метод	1	-
1262	642260.75	318159.33	Картометрический метод	1	-
1263	642253.71	318096.40	Картометрический метод	1	-
1264	642254.10	318068.75	Картометрический метод	1	-
1265	642255.38	318033.43	Картометрический метод	1	-
1266	642253.33	318016.12	Картометрический метод	1	-
1267	642240.05	317978.15	Картометрический метод	1	-
1268	642208.74	317902.88	Картометрический метод	1	-
1269	642152.06	317794.42	Картометрический метод	1	-
1270	642127.67	317751.19	Картометрический метод	1	-
1271	642110.46	317728.31	Картометрический метод	1	-
1272	642071.09	317690.73	Картометрический метод	1	-
1273	642019.37	317649.33	Картометрический метод	1	-
1274	641980.94	317659.41	Картометрический метод	1	-
1275	641927.76	317621.37	Картометрический метод	1	-
1276	641918.52	317557.03	Картометрический метод	1	-
1277	641883.55	317521.16	Картометрический метод	1	-
1278	641825.53	317505.38	Картометрический метод	1	-
1279	641789.16	317488.24	Картометрический метод	1	-
1280	641763.00	317456.28	Картометрический метод	1	-
1281	642000.97	317428.53	Картометрический метод	1	-
1282	642136.54	317542.80	Картометрический метод	1	-
1283	642346.69	317905.96	Картометрический метод	1	-
1284	642435.79	317885.62	Картометрический метод	1	-

2. Сведения о характерных точках границ объекта					
Обозначение характерных точек границ	Координаты, м		Метод определения координат характерной точки	Средняя квадратическая погрешность положения характерной точки (Mt), м	Описание обозначения точки на местности (при наличии)
	X	Y			
1	2	3	4	5	6
1285	642446.44	317809.12	Картометрический метод	1	-
1286	642389.09	317394.23	Картометрический метод	1	-
1287	642519.34	317402.96	Картометрический метод	1	-
1251	642548.12	317401.41	Картометрический метод	1	-
1288	626027.48	322931.45	Картометрический метод	1	-
1289	626018.01	322887.66	Картометрический метод	1	-
1290	626021.52	322885.81	Картометрический метод	1	-
1291	626041.91	322845.13	Картометрический метод	1	-
1292	626063.85	322825.18	Картометрический метод	1	-
1293	626073.88	322793.73	Картометрический метод	1	-
1294	626120.47	322667.71	Картометрический метод	1	-
1295	626287.08	322725.33	Картометрический метод	1	-
1296	626208.58	322980.56	Картометрический метод	1	-
1297	626147.32	322965.13	Картометрический метод	1	-
1298	626063.65	322939.57	Картометрический метод	1	-
1288	626027.48	322931.45	Картометрический метод	1	-
3. Сведения о характерных точках части (частей) границы объекта					
Обозначение характерных точек части границы	Координаты, м		Метод определения координат характерной точки	Средняя квадратическая погрешность положения характерной точки (Mt), м	Описание обозначения точки на местности (при наличии)
	X	Y			
1	2	3	4	5	6
-	-	-	-	-	-

ТЕКСТОВОЕ ОПИСАНИЕ
местоположения границ населенных пунктов, территориальных зон

Прохождение границы		Описание прохождения границы
от точки	до точки	
1	2	3
-	-	-

ГРАФИЧЕСКОЕ ОПИСАНИЕ

местоположения границ населенных пунктов, территориальных зон, особо охраняемых природных территорий, зон с особыми условиями использования территории

Территориальная зона Р-2 - Зона отдыха, МО Ефремовский муниципальный округ, Тульская область

(наименование объекта, местоположение границ которого описано (далее - объект))

Раздел 1**Сведения об объекте**

№ п/п	Характеристики объекта	Описание характеристик
1	2	3
1.	Местоположение объекта	Тульская область, м.о Ефремовский
2.	Площадь объекта +/- величина погрешности определения площади (Р +/- Дельта Р)	1552050 +/- 4360 м ²
3.	Иные характеристики объекта	-

Раздел 2

Сведения о местоположении границ объекта

1. Система координат МСК-71

2. Сведения о характерных точках границ объекта

Обозначение характерных точек границ	Координаты, м		Метод определения координат характерной точки	Средняя квадратическая погрешность положения характерной точки (Mt), м	Описание обозначения точки на местности (при наличии)
	X	Y			
1	2	3	4	5	6
42	635019.61	318707.84	Картометрический метод	1	-
43	635055.26	318729.86	Картометрический метод	1	-
44	635048.04	318774.28	Картометрический метод	1	-
45	635020.48	318867.74	Картометрический метод	1	-
46	635021.00	318902.05	Картометрический метод	1	-
47	635007.85	318936.97	Картометрический метод	1	-
48	634976.15	318942.80	Картометрический метод	1	-
49	634798.93	318918.09	Картометрический метод	1	-
50	634766.06	318910.57	Картометрический метод	1	-
51	634845.24	318648.71	Картометрический метод	1	-
52	634971.07	318682.72	Картометрический метод	1	-
42	635019.61	318707.84	Картометрический метод	1	-
53	634949.85	317656.29	Картометрический метод	1	-
54	634936.76	317640.74	Картометрический метод	1	-
55	634911.70	317622.05	Картометрический метод	1	-
56	634879.22	317648.73	Картометрический метод	1	-
57	634857.19	317674.33	Картометрический метод	1	-
58	634830.87	317699.52	Картометрический метод	1	-
59	634776.90	317755.15	Картометрический метод	1	-
60	634699.51	317840.69	Картометрический метод	1	-
61	634630.13	317919.93	Картометрический метод	1	-
62	634575.16	317978.73	Картометрический метод	1	-

2. Сведения о характерных точках границ объекта					
Обозначение характерных точек границ	Координаты, м		Метод определения координат характерной точки	Средняя квадратическая погрешность положения характерной точки (M _t), м	Описание обозначения точки на местности (при наличии)
	X	Y			
1	2	3	4	5	6
63	634598.56	317998.39	Картометрический метод	1	-
64	634620.64	318018.77	Картометрический метод	1	-
65	634612.83	318038.45	Картометрический метод	1	-
66	634649.74	318068.64	Картометрический метод	1	-
67	634956.13	317694.87	Картометрический метод	1	-
68	634936.73	317670.78	Картометрический метод	1	-
53	634949.85	317656.29	Картометрический метод	1	-
69	634304.05	317947.05	Картометрический метод	1	-
70	634390.30	317863.96	Картометрический метод	1	-
71	634452.20	317817.81	Картометрический метод	1	-
72	634493.10	317773.59	Картометрический метод	1	-
73	634593.66	317680.79	Картометрический метод	1	-
74	634671.83	317609.83	Картометрический метод	1	-
75	634633.10	317571.25	Картометрический метод	1	-
76	634584.14	317617.43	Картометрический метод	1	-
77	634499.21	317687.46	Картометрический метод	1	-
78	634455.50	317732.18	Картометрический метод	1	-
79	634362.77	317805.22	Картометрический метод	1	-
80	634254.79	317900.10	Картометрический метод	1	-
69	634304.05	317947.05	Картометрический метод	1	-
81	635360.03	319013.78	Картометрический метод	1	-
82	635167.97	318952.10	Картометрический метод	1	-
83	635011.24	318951.86	Картометрический метод	1	-
84	635007.85	318936.97	Картометрический метод	1	-
85	635021.00	318902.05	Картометрический метод	1	-

2. Сведения о характерных точках границ объекта					
Обозначение характерных точек границ	Координаты, м		Метод определения координат характерной точки	Средняя квадратическая погрешность положения характерной точки (M _t), м	Описание обозначения точки на местности (при наличии)
	X	Y			
1	2	3	4	5	6
86	635020.48	318867.73	Картометрический метод	1	-
87	635048.03	318774.28	Картометрический метод	1	-
88	635055.26	318729.86	Картометрический метод	1	-
89	635055.28	318729.63	Картометрический метод	1	-
90	635056.37	318724.47	Картометрический метод	1	-
91	635057.45	318712.27	Картометрический метод	1	-
92	635094.46	318705.64	Картометрический метод	1	-
93	635140.38	318726.39	Картометрический метод	1	-
94	635188.46	318762.21	Картометрический метод	1	-
95	635333.88	318832.23	Картометрический метод	1	-
96	635403.43	318928.57	Картометрический метод	1	-
81	635360.03	319013.78	Картометрический метод	1	-
97	635250.77	319707.57	Картометрический метод	1	-
98	635194.05	319706.94	Картометрический метод	1	-
99	635059.57	319669.55	Картометрический метод	1	-
100	634981.95	319637.19	Картометрический метод	1	-
101	634949.06	319606.43	Картометрический метод	1	-
102	634927.91	319626.35	Картометрический метод	1	-
103	634888.57	319624.00	Картометрический метод	1	-
104	634860.62	319603.99	Картометрический метод	1	-
105	634787.64	319589.05	Картометрический метод	1	-
106	634636.74	319521.32	Картометрический метод	1	-
107	634370.80	319353.34	Картометрический метод	1	-
108	634269.21	319273.27	Картометрический метод	1	-
109	634227.63	319219.99	Картометрический метод	1	-

2. Сведения о характерных точках границ объекта					
Обозначение характерных точек границ	Координаты, м		Метод определения координат характерной точки	Средняя квадратическая погрешность положения характерной точки (M _t), м	Описание обозначения точки на местности (при наличии)
	X	Y			
1	2	3	4	5	6
110	634243.45	319205.21	Картометрический метод	1	-
111	634398.99	319290.30	Картометрический метод	1	-
112	634485.40	319328.40	Картометрический метод	1	-
113	634573.59	319386.79	Картометрический метод	1	-
114	634602.87	319396.57	Картометрический метод	1	-
115	634642.28	319403.27	Картометрический метод	1	-
116	634658.48	319417.64	Картометрический метод	1	-
117	634667.58	319440.80	Картометрический метод	1	-
118	634804.03	319515.97	Картометрический метод	1	-
119	634825.74	319520.40	Картометрический метод	1	-
120	634841.75	319517.64	Картометрический метод	1	-
121	634841.65	319488.12	Картометрический метод	1	-
122	634821.35	319469.52	Картометрический метод	1	-
123	634583.58	319346.26	Картометрический метод	1	-
124	634480.33	319281.87	Картометрический метод	1	-
125	634448.78	319241.19	Картометрический метод	1	-
126	634515.42	318999.83	Картометрический метод	1	-
127	634651.38	319032.79	Картометрический метод	1	-
128	634769.63	319054.34	Картометрический метод	1	-
129	634985.51	319087.65	Картометрический метод	1	-
130	635051.51	319118.72	Картометрический метод	1	-
131	635172.66	319144.63	Картометрический метод	1	-
132	635207.78	319157.20	Картометрический метод	1	-
133	635274.69	319153.33	Картометрический метод	1	-
134	635362.64	319195.75	Картометрический метод	1	-

2. Сведения о характерных точках границ объекта					
Обозначение характерных точек границ	Координаты, м		Метод определения координат характерной точки	Средняя квадратическая погрешность положения характерной точки (M _t), м	Описание обозначения точки на местности (при наличии)
	X	Y			
1	2	3	4	5	6
135	635392.48	319243.39	Картометрический метод	1	-
136	635391.85	319301.62	Картометрический метод	1	-
137	635364.87	319347.16	Картометрический метод	1	-
138	635369.94	319393.69	Картометрический метод	1	-
139	635418.85	319454.18	Картометрический метод	1	-
140	635406.72	319518.45	Картометрический метод	1	-
141	635349.82	319606.63	Картометрический метод	1	-
142	635307.10	319677.63	Картометрический метод	1	-
97	635250.77	319707.57	Картометрический метод	1	-
143	633886.28	317189.17	Картометрический метод	1	-
144	633966.01	317549.58	Картометрический метод	1	-
145	633879.38	317763.73	Картометрический метод	1	-
146	633814.59	317838.89	Картометрический метод	1	-
147	633802.60	317827.07	Картометрический метод	1	-
148	633770.86	317845.40	Картометрический метод	1	-
149	633788.90	317861.31	Картометрический метод	1	-
150	633792.41	317864.63	Картометрический метод	1	-
151	633649.79	318030.09	Картометрический метод	1	-
152	633528.38	317954.85	Картометрический метод	1	-
153	633523.81	317918.27	Картометрический метод	1	-
154	633468.95	317765.88	Картометрический метод	1	-
155	633468.95	317732.35	Картометрический метод	1	-
156	633523.81	317698.82	Картометрический метод	1	-
157	633604.58	317689.68	Картометрический метод	1	-
158	633610.68	317793.31	Картометрический метод	1	-

2. Сведения о характерных точках границ объекта					
Обозначение характерных точек границ	Координаты, м		Метод определения координат характерной точки	Средняя квадратическая погрешность положения характерной точки (M _t), м	Описание обозначения точки на местности (при наличии)
	X	Y			
1	2	3	4	5	6
159	633631.75	317745.71	Картометрический метод	1	-
160	633626.77	317861.85	Картометрический метод	1	-
161	633668.03	317897.23	Картометрический метод	1	-
162	633743.29	317851.91	Картометрический метод	1	-
163	633789.16	317809.76	Картометрический метод	1	-
164	633827.93	317762.89	Картометрический метод	1	-
165	633781.07	317742.68	Картометрический метод	1	-
166	633788.06	317704.20	Картометрический метод	1	-
167	633799.92	317668.76	Картометрический метод	1	-
168	633689.64	317610.29	Картометрический метод	1	-
169	633673.58	317601.72	Картометрический метод	1	-
170	633707.25	317464.83	Картометрический метод	1	-
171	633709.07	317435.87	Картометрический метод	1	-
172	633704.12	317407.45	Картометрический метод	1	-
173	633691.81	317343.85	Картометрический метод	1	-
174	633680.03	317277.83	Картометрический метод	1	-
175	633671.40	317249.02	Картометрический метод	1	-
176	633663.11	317208.91	Картометрический метод	1	-
177	633650.25	317141.67	Картометрический метод	1	-
178	633654.39	317110.51	Картометрический метод	1	-
179	633717.32	317073.20	Картометрический метод	1	-
180	633742.54	317078.11	Картометрический метод	1	-
181	633759.39	317101.07	Картометрический метод	1	-
182	633769.87	317137.29	Картометрический метод	1	-
183	633790.73	317162.11	Картометрический метод	1	-

2. Сведения о характерных точках границ объекта					
Обозначение характерных точек границ	Координаты, м		Метод определения координат характерной точки	Средняя квадратическая погрешность положения характерной точки (Mt), м	Описание обозначения точки на местности (при наличии)
	X	Y			
1	2	3	4	5	6
184	633821.47	317186.82	Картометрический метод	1	-
185	633842.70	317190.45	Картометрический метод	1	-
143	633886.28	317189.17	Картометрический метод	1	-
186	633208.48	324458.36	Картометрический метод	1	-
187	633296.99	324476.02	Картометрический метод	1	-
188	633288.12	324596.11	Картометрический метод	1	-
189	633402.73	324609.67	Картометрический метод	1	-
190	633391.82	324718.27	Картометрический метод	1	-
191	633266.91	324713.95	Картометрический метод	1	-
192	633255.12	324838.29	Картометрический метод	1	-
193	633247.79	324839.63	Картометрический метод	1	-
194	633214.92	324847.40	Картометрический метод	1	-
195	633195.53	324853.55	Картометрический метод	1	-
196	633176.40	324854.16	Картометрический метод	1	-
197	633153.12	324851.68	Картометрический метод	1	-
198	633153.29	324849.13	Картометрический метод	1	-
199	633153.45	324842.45	Картометрический метод	1	-
200	633153.39	324842.39	Картометрический метод	1	-
201	633152.36	324824.85	Картометрический метод	1	-
202	633123.46	324833.28	Картометрический метод	1	-
203	633113.63	324836.16	Картометрический метод	1	-
204	633113.49	324836.20	Картометрический метод	1	-
205	633110.95	324836.85	Картометрический метод	1	-
206	633092.64	324769.66	Картометрический метод	1	-
207	633061.04	324653.62	Картометрический метод	1	-

2. Сведения о характерных точках границ объекта					
Обозначение характерных точек границ	Координаты, м		Метод определения координат характерной точки	Средняя квадратическая погрешность положения характерной точки (Mt), м	Описание обозначения точки на местности (при наличии)
	X	Y			
1	2	3	4	5	6
208	633065.21	324652.70	Картометрический метод	1	-
209	633065.22	324652.70	Картометрический метод	1	-
210	633107.57	324644.05	Картометрический метод	1	-
211	633105.44	324578.83	Картометрический метод	1	-
212	633203.50	324583.00	Картометрический метод	1	-
186	633208.48	324458.36	Картометрический метод	1	-
213	635710.38	317219.33	Картометрический метод	1	-
214	635703.54	317277.76	Картометрический метод	1	-
215	635664.90	317284.67	Картометрический метод	1	-
216	635567.45	317310.54	Картометрический метод	1	-
217	635471.87	317331.80	Картометрический метод	1	-
218	635396.99	317362.67	Картометрический метод	1	-
219	635266.92	317420.12	Картометрический метод	1	-
220	635165.68	317503.74	Картометрический метод	1	-
221	634949.85	317656.29	Картометрический метод	1	-
222	634936.76	317640.74	Картометрический метод	1	-
223	634911.70	317622.05	Картометрический метод	1	-
224	634879.22	317648.73	Картометрический метод	1	-
225	634857.19	317674.33	Картометрический метод	1	-
226	634830.87	317699.52	Картометрический метод	1	-
227	634776.90	317755.15	Картометрический метод	1	-
228	634699.51	317840.69	Картометрический метод	1	-
229	634630.13	317919.93	Картометрический метод	1	-
230	634575.16	317978.73	Картометрический метод	1	-
231	634598.56	317998.39	Картометрический метод	1	-

2. Сведения о характерных точках границ объекта					
Обозначение характерных точек границ	Координаты, м		Метод определения координат характерной точки	Средняя квадратическая погрешность положения характерной точки (M _t), м	Описание обозначения точки на местности (при наличии)
	X	Y			
1	2	3	4	5	6
232	634620.64	318018.77	Картометрический метод	1	-
233	634612.83	318038.45	Картометрический метод	1	-
234	634649.74	318068.64	Картометрический метод	1	-
236	634956.13	317694.87	Картометрический метод	1	-
237	634975.19	317719.70	Картометрический метод	1	-
238	634936.03	317766.55	Картометрический метод	1	-
239	634680.75	318095.16	Картометрический метод	1	-
240	634640.21	318156.69	Картометрический метод	1	-
241	634640.18	318156.72	Картометрический метод	1	-
242	634503.49	318183.65	Картометрический метод	1	-
243	634503.36	318183.64	Картометрический метод	1	-
244	634503.20	318180.18	Картометрический метод	1	-
245	634480.27	318178.76	Картометрический метод	1	-
246	634422.24	318184.58	Картометрический метод	1	-
247	634420.18	318187.47	Картометрический метод	1	-
248	634399.94	318192.90	Картометрический метод	1	-
249	634367.15	318204.96	Картометрический метод	1	-
250	634331.69	318226.46	Картометрический метод	1	-
251	634304.02	318245.89	Картометрический метод	1	-
252	634247.82	318187.01	Картометрический метод	1	-
253	634223.39	318176.16	Картометрический метод	1	-
254	634223.34	318176.09	Картометрический метод	1	-
255	634292.83	318099.41	Картометрический метод	1	-
256	634286.94	318092.83	Картометрический метод	1	-
257	634286.90	318092.82	Картометрический метод	1	-

2. Сведения о характерных точках границ объекта					
Обозначение характерных точек границ	Координаты, м		Метод определения координат характерной точки	Средняя квадратическая погрешность положения характерной точки (M _t), м	Описание обозначения точки на местности (при наличии)
	X	Y			
1	2	3	4	5	6
258	634265.12	318069.87	Картометрический метод	1	-
259	634242.23	318091.68	Картометрический метод	1	-
260	634233.16	318082.18	Картометрический метод	1	-
261	634212.31	318100.89	Картометрический метод	1	-
262	634212.13	318100.98	Картометрический метод	1	-
263	634211.92	318101.41	Картометрический метод	1	-
264	634181.43	318150.67	Картометрический метод	1	-
265	634151.47	318178.62	Картометрический метод	1	-
266	634166.08	318190.98	Картометрический метод	1	-
267	634112.81	318234.61	Картометрический метод	1	-
268	634080.42	318202.52	Картометрический метод	1	-
269	634106.12	318171.88	Картометрический метод	1	-
270	634079.00	318140.17	Картометрический метод	1	-
271	634272.74	317917.27	Картометрический метод	1	-
272	634272.77	317917.24	Картометрический метод	1	-
273	634304.05	317947.05	Картометрический метод	1	-
274	634390.30	317863.96	Картометрический метод	1	-
275	634452.20	317817.81	Картометрический метод	1	-
276	634493.10	317773.59	Картометрический метод	1	-
277	634593.66	317680.79	Картометрический метод	1	-
278	634671.83	317609.83	Картометрический метод	1	-
279	634650.36	317588.44	Картометрический метод	1	-
280	634807.97	317456.59	Картометрический метод	1	-
281	634991.03	317366.41	Картометрический метод	1	-
282	635209.62	317302.53	Картометрический метод	1	-

2. Сведения о характерных точках границ объекта					
Обозначение характерных точек границ	Координаты, м		Метод определения координат характерной точки	Средняя квадратическая погрешность положения характерной точки (M _t), м	Описание обозначения точки на местности (при наличии)
	X	Y			
1	2	3	4	5	6
283	635285.38	317282.24	Картометрический метод	1	-
284	635482.26	317227.11	Картометрический метод	1	-
213	635710.38	317219.33	Картометрический метод	1	-
285	634210.83	318103.62	Картометрический метод	1	-
286	634208.42	318108.48	Картометрический метод	1	-
287	634208.02	318108.01	Картометрический метод	1	-
288	634210.80	318103.58	Картометрический метод	1	-
285	634210.83	318103.62	Картометрический метод	1	-
289	633988.98	322390.10	Картометрический метод	1	-
290	634012.25	322395.84	Картометрический метод	1	-
291	633991.82	322419.26	Картометрический метод	1	-
292	633964.04	322452.17	Картометрический метод	1	-
293	633910.00	322508.86	Картометрический метод	1	-
294	633896.43	322526.99	Картометрический метод	1	-
295	633896.40	322527.01	Картометрический метод	1	-
296	633849.63	322580.63	Картометрический метод	1	-
297	633827.96	322605.31	Картометрический метод	1	-
298	633754.04	322678.34	Картометрический метод	1	-
299	633731.58	322712.35	Картометрический метод	1	-
300	633711.54	322753.98	Картометрический метод	1	-
301	633685.37	322794.93	Картометрический метод	1	-
302	633668.33	322833.45	Картометрический метод	1	-
303	633669.65	322870.17	Картометрический метод	1	-
304	633653.41	322872.15	Картометрический метод	1	-
305	633626.86	322875.15	Картометрический метод	1	-

2. Сведения о характерных точках границ объекта					
Обозначение характерных точек границ	Координаты, м		Метод определения координат характерной точки	Средняя квадратическая погрешность положения характерной точки (Mt), м	Описание обозначения точки на местности (при наличии)
	X	Y			
1	2	3	4	5	6
306	633625.69	322847.86	Картометрический метод	1	-
307	633547.90	322764.04	Картометрический метод	1	-
308	633495.26	322621.70	Картометрический метод	1	-
309	633505.44	322586.34	Картометрический метод	1	-
310	633498.86	322555.05	Картометрический метод	1	-
311	633498.35	322552.54	Картометрический метод	1	-
312	633533.55	322515.06	Картометрический метод	1	-
313	633530.13	322509.84	Картометрический метод	1	-
314	633509.33	322478.13	Картометрический метод	1	-
315	633504.34	322478.56	Картометрический метод	1	-
316	633418.57	322333.34	Картометрический метод	1	-
317	633510.11	322289.17	Картометрический метод	1	-
318	633526.95	322276.08	Картометрический метод	1	-
319	633651.25	322201.27	Картометрический метод	1	-
320	633776.34	322153.50	Картометрический метод	1	-
321	633802.42	322139.87	Картометрический метод	1	-
322	633815.47	322132.87	Картометрический метод	1	-
323	633821.92	322142.16	Картометрический метод	1	-
324	633838.05	322165.28	Картометрический метод	1	-
325	633844.70	322174.95	Картометрический метод	1	-
326	633898.12	322253.87	Картометрический метод	1	-
327	633907.38	322267.98	Картометрический метод	1	-
328	633952.47	322335.16	Картометрический метод	1	-
329	633975.89	322368.01	Картометрический метод	1	-
289	633988.98	322390.10	Картометрический метод	1	-

2. Сведения о характерных точках границ объекта					
Обозначение характерных точек границ	Координаты, м		Метод определения координат характерной точки	Средняя квадратическая погрешность положения характерной точки (Mt), м	Описание обозначения точки на местности (при наличии)
	X	Y			
1	2	3	4	5	6
330	633670.13	322550.11	Картометрический метод	1	-
331	633654.97	322534.24	Картометрический метод	1	-
332	633659.38	322530.02	Картометрический метод	1	-
333	633631.74	322501.09	Картометрический метод	1	-
334	633598.55	322458.82	Картометрический метод	1	-
335	633609.01	322450.18	Картометрический метод	1	-
336	633612.52	322453.37	Картометрический метод	1	-
337	633645.14	322440.00	Картометрический метод	1	-
338	633713.30	322501.54	Картометрический метод	1	-
339	633695.77	322521.25	Картометрический метод	1	-
330	633670.13	322550.11	Картометрический метод	1	-
340	640050.72	318643.95	Картометрический метод	1	-
341	640127.46	318734.08	Картометрический метод	1	-
342	640184.81	318690.22	Картометрический метод	1	-
343	640289.03	318614.39	Картометрический метод	1	-
344	640304.34	318598.54	Картометрический метод	1	-
345	640302.01	318598.13	Картометрический метод	1	-
346	640282.81	318591.92	Картометрический метод	1	-
347	640186.02	318547.33	Картометрический метод	1	-
348	640158.80	318537.25	Картометрический метод	1	-
349	640154.64	318541.79	Картометрический метод	1	-
340	640050.72	318643.95	Картометрический метод	1	-

3. Сведения о характерных точках части (частей) границы объекта

Обозначение характерных точек части границы	Координаты, м		Метод определения координат характерной точки	Средняя квадратическая погрешность положения характерной точки (Mt), м	Описание обозначения точки на местности (при наличии)
	X	Y			
1	2	3	4	5	6
-	-	-	-	-	-

ТЕКСТОВОЕ ОПИСАНИЕ
местоположения границ населенных пунктов, территориальных зон

Прохождение границы		Описание прохождения границы
от точки	до точки	
1	2	3
-	-	-

ГРАФИЧЕСКОЕ ОПИСАНИЕ

местоположения границ населенных пунктов, территориальных зон, особо охраняемых природных территорий, зон с особыми условиями использования территории

**Территориальная зона Р-3 - Курортная зона, МО Ефремовский
муниципальный округ, Тульская область**

(наименование объекта, местоположение границ которого описано (далее - объект))

Раздел 1**Сведения об объекте**

№ п/п	Характеристики объекта	Описание характеристик
1	2	3
1.	Местоположение объекта	Тульская область, м.о Ефремовский
2.	Площадь объекта +/- величина погрешности определения площади (Р +/- Дельта Р)	34231 +/- 648 м ²
3.	Иные характеристики объекта	-

Раздел 2

Сведения о местоположении границ объекта

1. Система координат МСК-71

2. Сведения о характерных точках границ объекта

Обозначение характерных точек границ	Координаты, м		Метод определения координат характерной точки	Средняя квадратическая погрешность положения характерной точки (Mt), м	Описание обозначения точки на местности (при наличии)
	X	Y			
1	2	3	4	5	6
42	626470.72	295479.38	Картометрический метод	1	-
43	626474.38	295490.91	Картометрический метод	1	-
44	626482.85	295551.47	Картометрический метод	1	-
45	626503.18	295547.33	Картометрический метод	1	-
46	626544.54	295624.91	Картометрический метод	1	-
47	626561.38	295582.85	Картометрический метод	1	-
48	626574.18	295570.08	Картометрический метод	1	-
49	626583.77	295547.71	Картометрический метод	1	-
50	626625.90	295566.64	Картометрический метод	1	-
51	626671.75	295589.17	Картометрический метод	1	-
52	626677.86	295577.13	Картометрический метод	1	-
53	626751.06	295431.67	Картометрический метод	1	-
54	626743.23	295427.79	Картометрический метод	1	-
55	626684.97	295399.37	Картометрический метод	1	-
56	626675.58	295394.43	Картометрический метод	1	-
57	626602.20	295425.52	Картометрический метод	1	-
58	626506.62	295464.45	Картометрический метод	1	-
59	626489.44	295471.02	Картометрический метод	1	-
42	626470.72	295479.38	Картометрический метод	1	-

3. Сведения о характерных точках части (частей) границы объекта

Обозначение характерных точек части границы	Координаты, м		Метод определения координат характерной точки	Средняя квадратическая погрешность положения характерной точки (Mt), м	Описание обозначения точки на местности (при наличии)
	X	Y			
1	2	3	4	5	6
-	-	-	-	-	-

ТЕКСТОВОЕ ОПИСАНИЕ
местоположения границ населенных пунктов, территориальных зон

Прохождение границы		Описание прохождения границы
от точки	до точки	
1	2	3
-	-	-

ГРАФИЧЕСКОЕ ОПИСАНИЕ

местоположения границ населенных пунктов, территориальных зон, особо охраняемых природных территорий, зон с особыми условиями использования территории

Территориальная зона РТ - Зона режимных территорий, МО Ефремовский муниципальный округ, Тульская область

(наименование объекта, местоположение границ которого описано (далее - объект))

Раздел 1**Сведения об объекте**

№ п/п	Характеристики объекта	Описание характеристик
1	2	3
1.	Местоположение объекта	Тульская область, м.о Ефремовский
2.	Площадь объекта +/- величина погрешности определения площади (Р +/- Дельта Р)	217654 +/- 648 м ²
3.	Иные характеристики объекта	-

Раздел 2

Сведения о местоположении границ объекта

1. Система координат МСК-71

2. Сведения о характерных точках границ объекта

Обозначение характерных точек границ	Координаты, м		Метод определения координат характерной точки	Средняя квадратическая погрешность положения характерной точки (Mt), м	Описание обозначения точки на местности (при наличии)
	X	Y			
1	2	3	4	5	6
42	625523.84	299777.43	Картометрический метод	1	-
43	625544.42	299778.06	Картометрический метод	1	-
44	625653.16	299781.57	Картометрический метод	1	-
45	625652.53	299787.46	Картометрический метод	1	-
46	625580.09	300164.61	Картометрический метод	1	-
47	625571.87	300207.41	Картометрический метод	1	-
48	625565.54	300240.78	Картометрический метод	1	-
49	625559.62	300272.11	Картометрический метод	1	-
50	625590.47	300267.75	Картометрический метод	1	-
51	625590.69	300275.61	Картометрический метод	1	-
52	625589.25	300279.04	Картометрический метод	1	-
53	625590.96	300286.34	Картометрический метод	1	-
54	625589.20	300286.41	Картометрический метод	1	-
55	625592.44	300375.43	Картометрический метод	1	-
56	625593.80	300467.60	Картометрический метод	1	-
57	625580.97	300523.23	Картометрический метод	1	-
58	625569.80	300570.98	Картометрический метод	1	-
59	625566.84	300582.79	Картометрический метод	1	-
60	625554.92	300580.50	Картометрический метод	1	-
61	625519.21	300572.22	Картометрический метод	1	-
62	625476.16	300562.57	Картометрический метод	1	-
63	625473.72	300553.64	Картометрический метод	1	-

2. Сведения о характерных точках границ объекта					
Обозначение характерных точек границ	Координаты, м		Метод определения координат характерной точки	Средняя квадратическая погрешность положения характерной точки (M _t), м	Описание обозначения точки на местности (при наличии)
	X	Y			
1	2	3	4	5	6
64	625481.82	300513.86	Картометрический метод	1	-
65	625432.36	300516.57	Картометрический метод	1	-
66	625517.89	300337.30	Картометрический метод	1	-
67	625527.26	300290.08	Картометрический метод	1	-
68	625436.95	300279.31	Картометрический метод	1	-
69	625244.55	300247.07	Картометрический метод	1	-
70	625243.84	300209.40	Картометрический метод	1	-
71	625240.75	300074.47	Картометрический метод	1	-
72	625241.33	300069.29	Картометрический метод	1	-
73	625242.55	300066.35	Картометрический метод	1	-
74	625333.53	299897.90	Картометрический метод	1	-
75	625350.98	299887.96	Картометрический метод	1	-
76	625485.16	299907.93	Картометрический метод	1	-
77	625502.05	299888.92	Картометрический метод	1	-
78	625522.42	299786.15	Картометрический метод	1	-
42	625523.84	299777.43	Картометрический метод	1	-
79	629236.54	306104.02	Картометрический метод	1	-
80	629269.97	306095.05	Картометрический метод	1	-
81	629319.55	306085.36	Картометрический метод	1	-
82	629343.56	306079.51	Картометрический метод	1	-
83	629370.61	306075.31	Картометрический метод	1	-
84	629400.70	306071.29	Картометрический метод	1	-
85	629429.91	306068.11	Картометрический метод	1	-
86	629438.67	306068.47	Картометрический метод	1	-
87	629435.15	306094.88	Картометрический метод	1	-

2. Сведения о характерных точках границ объекта					
Обозначение характерных точек границ	Координаты, м		Метод определения координат характерной точки	Средняя квадратическая погрешность положения характерной точки (M _t), м	Описание обозначения точки на местности (при наличии)
	X	Y			
1	2	3	4	5	6
88	629434.83	306125.14	Картометрический метод	1	-
89	629434.22	306161.94	Картометрический метод	1	-
90	629431.72	306201.09	Картометрический метод	1	-
91	629408.03	306199.13	Картометрический метод	1	-
92	629371.41	306204.34	Картометрический метод	1	-
93	629341.89	306201.43	Картометрический метод	1	-
94	629311.33	306199.02	Картометрический метод	1	-
95	629307.50	306197.31	Картометрический метод	1	-
96	629304.23	306184.49	Картометрический метод	1	-
97	629306.42	306146.55	Картометрический метод	1	-
98	629302.20	306136.22	Картометрический метод	1	-
99	629295.06	306129.67	Картометрический метод	1	-
100	629272.67	306125.66	Картометрический метод	1	-
101	629255.38	306120.41	Картометрический метод	1	-
102	629244.75	306112.43	Картометрический метод	1	-
79	629236.54	306104.02	Картометрический метод	1	-
103	627183.87	296288.94	Картометрический метод	1	-
104	627238.41	296271.68	Картометрический метод	1	-
105	627245.75	296269.35	Картометрический метод	1	-
106	627269.03	296335.28	Картометрический метод	1	-
107	627272.37	296334.24	Картометрический метод	1	-
108	627273.71	296338.54	Картометрический метод	1	-
109	627317.61	296324.81	Картометрический метод	1	-
110	627389.04	296302.48	Картометрический метод	1	-
111	627391.91	296311.51	Картометрический метод	1	-

2. Сведения о характерных точках границ объекта					
Обозначение характерных точек границ	Координаты, м		Метод определения координат характерной точки	Средняя квадратическая погрешность положения характерной точки (Mt), м	Описание обозначения точки на местности (при наличии)
	X	Y			
1	2	3	4	5	6
112	627390.26	296312.12	Картометрический метод	1	-
113	627395.81	296328.16	Картометрический метод	1	-
114	627394.33	296328.76	Картометрический метод	1	-
115	627410.30	296381.74	Картометрический метод	1	-
116	627395.34	296385.40	Картометрический метод	1	-
117	627397.81	296393.23	Картометрический метод	1	-
118	627378.13	296402.57	Картометрический метод	1	-
119	627381.96	296414.87	Картометрический метод	1	-
120	627379.34	296415.69	Картометрический метод	1	-
121	627383.13	296427.76	Картометрический метод	1	-
122	627389.83	296448.28	Картометрический метод	1	-
123	627391.08	296452.48	Картометрический метод	1	-
124	627251.87	296495.94	Картометрический метод	1	-
103	627183.87	296288.94	Картометрический метод	1	-
3. Сведения о характерных точках части (частей) границы объекта					
Обозначение характерных точек части границы	Координаты, м		Метод определения координат характерной точки	Средняя квадратическая погрешность положения характерной точки (Mt), м	Описание обозначения точки на местности (при наличии)
	X	Y			
1	2	3	4	5	6
-	-	-	-	-	-

ТЕКСТОВОЕ ОПИСАНИЕ
местоположения границ населенных пунктов, территориальных зон

Прохождение границы		Описание прохождения границы
от точки	до точки	
1	2	3
-	-	-

ГРАФИЧЕСКОЕ ОПИСАНИЕ

местоположения границ населенных пунктов, территориальных зон, особо охраняемых природных территорий, зон с особыми условиями использования территории

Территориальная зона СН-1 - Зона кладбищ, МО Ефремовский муниципальный округ, Тульская область

(наименование объекта, местоположение границ которого описано (далее - объект))

Раздел 1**Сведения об объекте**

№ п/п	Характеристики объекта	Описание характеристик
1	2	3
1.	Местоположение объекта	Тульская область, м.о Ефремовский
2.	Площадь объекта +/- величина погрешности определения площади (P +/- Дельта P)	1927706 +/- 4859 м ²
3.	Иные характеристики объекта	-

Раздел 2

Сведения о местоположении границ объекта

1. Система координат МСК-71

2. Сведения о характерных точках границ объекта

Обозначение характерных точек границ	Координаты, м		Метод определения координат характерной точки	Средняя квадратическая погрешность положения характерной точки (Mt), м	Описание обозначения точки на местности (при наличии)
	X	Y			
1	2	3	4	5	6
42	629864.93	294421.54	Картометрический метод	1	-
43	629876.10	294426.40	Картометрический метод	1	-
44	629900.72	294440.67	Картометрический метод	1	-
45	629932.66	294452.62	Картометрический метод	1	-
46	629939.69	294453.90	Картометрический метод	1	-
47	629992.54	294320.39	Картометрический метод	1	-
48	630006.56	294271.75	Картометрический метод	1	-
49	629958.40	294251.20	Картометрический метод	1	-
50	629953.26	294249.10	Картометрический метод	1	-
42	629864.93	294421.54	Картометрический метод	1	-
51	615932.97	322107.45	Картометрический метод	1	-
52	615985.38	322203.00	Картометрический метод	1	-
53	616092.84	322332.50	Картометрический метод	1	-
54	616102.11	322327.17	Картометрический метод	1	-
55	616241.58	322223.78	Картометрический метод	1	-
56	616295.61	322181.65	Картометрический метод	1	-
57	616338.02	322137.61	Картометрический метод	1	-
58	616265.77	322048.12	Картометрический метод	1	-
59	616242.53	322041.83	Картометрический метод	1	-
60	616169.06	322108.28	Картометрический метод	1	-
61	616024.13	322033.56	Картометрический метод	1	-
62	615987.52	322071.35	Картометрический метод	1	-

2. Сведения о характерных точках границ объекта					
Обозначение характерных точек границ	Координаты, м		Метод определения координат характерной точки	Средняя квадратическая погрешность положения характерной точки (Mt), м	Описание обозначения точки на местности (при наличии)
	X	Y			
1	2	3	4	5	6
63	615938.04	322096.29	Картометрический метод	1	-
51	615932.97	322107.45	Картометрический метод	1	-
64	622353.14	293549.28	Картометрический метод	1	-
65	622415.84	293725.65	Картометрический метод	1	-
66	622551.77	293667.40	Картометрический метод	1	-
67	622540.17	293615.71	Картометрический метод	1	-
68	622669.94	293531.68	Картометрический метод	1	-
69	622679.35	293525.51	Картометрический метод	1	-
70	622678.43	293523.23	Картометрический метод	1	-
71	622646.44	293442.61	Картометрический метод	1	-
72	622617.55	293461.02	Картометрический метод	1	-
73	622495.98	293542.49	Картометрический метод	1	-
74	622454.47	293505.02	Картометрический метод	1	-
64	622353.14	293549.28	Картометрический метод	1	-
75	641315.25	318821.66	Картометрический метод	1	-
76	641422.65	318928.69	Картометрический метод	1	-
77	641546.39	318693.80	Картометрический метод	1	-
78	641449.67	318624.59	Картометрический метод	1	-
75	641315.25	318821.66	Картометрический метод	1	-
79	616852.26	281434.22	Картометрический метод	1	-
80	616776.13	281418.43	Картометрический метод	1	-
81	616786.39	281385.57	Картометрический метод	1	-
82	616858.43	281289.19	Картометрический метод	1	-
83	616881.60	281274.43	Картометрический метод	1	-
84	616916.69	281297.26	Картометрический метод	1	-

2. Сведения о характерных точках границ объекта					
Обозначение характерных точек границ	Координаты, м		Метод определения координат характерной точки	Средняя квадратическая погрешность положения характерной точки (M _t), м	Описание обозначения точки на местности (при наличии)
	X	Y			
1	2	3	4	5	6
85	616949.95	281260.63	Картометрический метод	1	-
86	616921.74	281234.94	Картометрический метод	1	-
87	616943.33	281183.76	Картометрический метод	1	-
88	617013.95	281211.14	Картометрический метод	1	-
89	616978.76	281291.36	Картометрический метод	1	-
90	616945.11	281338.12	Картометрический метод	1	-
91	616933.51	281349.94	Картометрический метод	1	-
92	616908.67	281364.53	Картометрический метод	1	-
93	616864.28	281418.20	Картометрический метод	1	-
79	616852.26	281434.22	Картометрический метод	1	-
94	617280.42	291737.13	Картометрический метод	1	-
95	617139.68	291743.39	Картометрический метод	1	-
96	617067.47	291641.55	Картометрический метод	1	-
97	617206.05	291669.92	Картометрический метод	1	-
94	617280.42	291737.13	Картометрический метод	1	-
98	618533.35	298563.67	Картометрический метод	1	-
99	618597.14	298708.99	Картометрический метод	1	-
100	618617.19	298754.36	Картометрический метод	1	-
101	618632.21	298753.56	Картометрический метод	1	-
102	618659.47	298742.01	Картометрический метод	1	-
103	618698.47	298714.86	Картометрический метод	1	-
104	618726.59	298699.02	Картометрический метод	1	-
105	618749.82	298696.11	Картометрический метод	1	-
106	618739.89	298650.28	Картометрический метод	1	-
107	618701.82	298538.91	Картометрический метод	1	-

2. Сведения о характерных точках границ объекта					
Обозначение характерных точек границ	Координаты, м		Метод определения координат характерной точки	Средняя квадратическая погрешность положения характерной точки (Mt), м	Описание обозначения точки на местности (при наличии)
	X	Y			
1	2	3	4	5	6
108	618598.95	298580.50	Картометрический метод	1	-
109	618585.53	298551.01	Картометрический метод	1	-
110	618573.33	298554.02	Картометрический метод	1	-
111	618572.87	298554.10	Картометрический метод	1	-
98	618533.35	298563.67	Картометрический метод	1	-
112	634661.38	322557.33	Картометрический метод	1	-
113	634705.91	322671.16	Картометрический метод	1	-
114	634610.06	322696.02	Картометрический метод	1	-
115	634568.47	322601.79	Картометрический метод	1	-
112	634661.38	322557.33	Картометрический метод	1	-
116	630900.34	322484.70	Картометрический метод	1	-
117	630942.73	322504.65	Картометрический метод	1	-
118	631112.05	322484.63	Картометрический метод	1	-
119	631135.52	322401.81	Картометрический метод	1	-
120	630982.99	322341.11	Картометрический метод	1	-
121	630979.75	322376.95	Картометрический метод	1	-
122	630939.76	322441.89	Картометрический метод	1	-
116	630900.34	322484.70	Картометрический метод	1	-
123	630221.59	322344.72	Картометрический метод	1	-
124	630300.93	322337.15	Картометрический метод	1	-
125	630301.24	322335.23	Картометрический метод	1	-
126	630308.66	322273.64	Картометрический метод	1	-
127	630234.38	322263.31	Картометрический метод	1	-
128	630224.54	322326.54	Картометрический метод	1	-
123	630221.59	322344.72	Картометрический метод	1	-

2. Сведения о характерных точках границ объекта					
Обозначение характерных точек границ	Координаты, м		Метод определения координат характерной точки	Средняя квадратическая погрешность положения характерной точки (M _t), м	Описание обозначения точки на местности (при наличии)
	X	Y			
1	2	3	4	5	6
129	628476.05	326291.23	Картометрический метод	1	-
130	628478.78	326294.86	Картометрический метод	1	-
131	628443.08	326338.46	Картометрический метод	1	-
132	628457.19	326357.86	Картометрический метод	1	-
133	628503.21	326388.76	Картометрический метод	1	-
134	628533.97	326342.04	Картометрический метод	1	-
135	628536.47	326324.87	Картометрический метод	1	-
136	628544.93	326303.65	Картометрический метод	1	-
137	628515.81	326278.56	Картометрический метод	1	-
138	628501.36	326265.93	Картометрический метод	1	-
139	628483.70	326282.08	Картометрический метод	1	-
129	628476.05	326291.23	Картометрический метод	1	-
140	639677.69	320359.74	Картометрический метод	1	-
141	639730.16	320445.60	Картометрический метод	1	-
142	639676.55	320478.77	Картометрический метод	1	-
143	639631.55	320393.78	Картометрический метод	1	-
144	639631.46	320387.84	Картометрический метод	1	-
140	639677.69	320359.74	Картометрический метод	1	-
145	629559.14	285896.39	Картометрический метод	1	-
146	629584.26	285967.38	Картометрический метод	1	-
147	629535.89	285987.00	Картометрический метод	1	-
148	629504.61	285912.40	Картометрический метод	1	-
145	629559.14	285896.39	Картометрический метод	1	-
149	615397.95	315826.13	Картометрический метод	1	-
150	615530.45	315869.74	Картометрический метод	1	-

2. Сведения о характерных точках границ объекта					
Обозначение характерных точек границ	Координаты, м		Метод определения координат характерной точки	Средняя квадратическая погрешность положения характерной точки (Mt), м	Описание обозначения точки на местности (при наличии)
	X	Y			
1	2	3	4	5	6
151	615603.25	315740.73	Картометрический метод	1	-
152	615439.49	315681.17	Картометрический метод	1	-
153	615437.30	315691.47	Картометрический метод	1	-
154	615407.16	315791.79	Картометрический метод	1	-
149	615397.95	315826.13	Картометрический метод	1	-
155	628397.33	292793.88	Картометрический метод	1	-
156	628394.70	292802.58	Картометрический метод	1	-
157	628393.68	292802.21	Картометрический метод	1	-
158	628395.49	292793.39	Картометрический метод	1	-
155	628397.33	292793.88	Картометрический метод	1	-
159	628385.25	292799.86	Картометрический метод	1	-
160	628383.14	292806.65	Картометрический метод	1	-
161	628371.59	292803.42	Картометрический метод	1	-
162	628366.72	292821.30	Картометрический метод	1	-
163	628348.94	292815.67	Картометрический метод	1	-
164	628355.56	292791.56	Картометрический метод	1	-
159	628385.25	292799.86	Картометрический метод	1	-
165	628407.65	292859.49	Картометрический метод	1	-
166	628404.91	292870.34	Картометрический метод	1	-
167	628374.77	292863.12	Картометрический метод	1	-
168	628375.84	292858.24	Картометрический метод	1	-
169	628339.83	292849.72	Картометрический метод	1	-
170	628343.04	292837.32	Картометрический метод	1	-
171	628357.59	292841.47	Картометрический метод	1	-
172	628355.73	292848.88	Картометрический метод	1	-

2. Сведения о характерных точках границ объекта					
Обозначение характерных точек границ	Координаты, м		Метод определения координат характерной точки	Средняя квадратическая погрешность положения характерной точки (M _t), м	Описание обозначения точки на местности (при наличии)
	X	Y			
1	2	3	4	5	6
173	628384.45	292856.03	Картометрический метод	1	-
174	628385.11	292853.47	Картометрический метод	1	-
165	628407.65	292859.49	Картометрический метод	1	-
175	628344.93	292828.09	Картометрический метод	1	-
176	628343.84	292834.23	Картометрический метод	1	-
177	628324.41	292829.53	Картометрический метод	1	-
178	628323.47	292832.92	Картометрический метод	1	-
179	628323.18	292832.85	Картометрический метод	1	-
180	628323.49	292831.64	Картометрический метод	1	-
181	628325.31	292824.87	Картометрический метод	1	-
182	628325.76	292823.05	Картометрический метод	1	-
175	628344.93	292828.09	Картометрический метод	1	-
183	628399.76	292794.52	Картометрический метод	1	-
184	628398.38	292799.70	Картометрический метод	1	-
185	628395.78	292799.02	Картометрический метод	1	-
186	628397.33	292793.88	Картометрический метод	1	-
183	628399.76	292794.52	Картометрический метод	1	-
187	648080.61	297674.74	Картометрический метод	1	-
188	648109.33	297613.30	Картометрический метод	1	-
189	648167.37	297635.45	Картометрический метод	1	-
190	648245.13	297682.87	Картометрический метод	1	-
191	648300.89	297711.95	Картометрический метод	1	-
192	648254.83	297813.77	Картометрический метод	1	-
193	648239.08	297843.49	Картометрический метод	1	-
194	648171.41	297796.56	Картометрический метод	1	-

2. Сведения о характерных точках границ объекта					
Обозначение характерных точек границ	Координаты, м		Метод определения координат характерной точки	Средняя квадратическая погрешность положения характерной точки (M _t), м	Описание обозначения точки на местности (при наличии)
	X	Y			
1	2	3	4	5	6
195	648128.92	297757.84	Картометрический метод	1	-
187	648080.61	297674.74	Картометрический метод	1	-
196	629113.51	293254.37	Картометрический метод	1	-
197	629025.72	293208.61	Картометрический метод	1	-
198	628709.33	293097.75	Картометрический метод	1	-
199	628579.96	293063.54	Картометрический метод	1	-
200	628512.16	293045.07	Картометрический метод	1	-
201	628412.63	293019.27	Картометрический метод	1	-
202	628339.53	292998.85	Картометрический метод	1	-
203	628281.52	292983.96	Картометрический метод	1	-
204	628275.34	292982.02	Картометрический метод	1	-
205	628313.71	292830.72	Картометрический метод	1	-
206	628323.47	292832.92	Картометрический метод	1	-
207	628324.40	292829.52	Картометрический метод	1	-
208	628343.84	292834.23	Картометрический метод	1	-
209	628339.83	292849.72	Картометрический метод	1	-
210	628375.84	292858.24	Картометрический метод	1	-
211	628374.77	292863.12	Картометрический метод	1	-
212	628404.91	292870.33	Картометрический метод	1	-
213	628422.56	292800.53	Картометрический метод	1	-
214	628395.49	292793.39	Картометрический метод	1	-
215	628393.68	292802.21	Картометрический метод	1	-
216	628355.56	292791.56	Картометрический метод	1	-
217	628348.94	292815.67	Картометрический метод	1	-
218	628319.64	292807.37	Картометрический метод	1	-

2. Сведения о характерных точках границ объекта					
Обозначение характерных точек границ	Координаты, м		Метод определения координат характерной точки	Средняя квадратическая погрешность положения характерной точки (Mt), м	Описание обозначения точки на местности (при наличии)
	X	Y			
1	2	3	4	5	6
219	628360.15	292650.18	Картометрический метод	1	-
220	628487.14	292679.67	Картометрический метод	1	-
221	628585.41	292705.42	Картометрический метод	1	-
222	628657.19	292724.87	Картометрический метод	1	-
223	628768.31	292751.40	Картометрический метод	1	-
224	628772.11	292746.34	Картометрический метод	1	-
225	628797.71	292674.05	Картометрический метод	1	-
226	629087.81	292656.50	Картометрический метод	1	-
227	629449.23	292848.98	Картометрический метод	1	-
228	629436.49	292914.23	Картометрический метод	1	-
229	629443.86	292989.75	Картометрический метод	1	-
230	629462.85	293100.93	Картометрический метод	1	-
231	629457.16	293147.07	Картометрический метод	1	-
232	629418.72	293142.33	Картометрический метод	1	-
233	629408.93	293198.06	Картометрический метод	1	-
234	629360.46	293319.18	Картометрический метод	1	-
235	629283.81	293416.89	Картометрический метод	1	-
196	629113.51	293254.37	Картометрический метод	1	-
236	629183.68	293307.79	Картометрический метод	1	-
237	629189.92	293302.80	Картометрический метод	1	-
238	629184.93	293296.55	Картометрический метод	1	-
239	629178.69	293301.55	Картометрический метод	1	-
236	629183.68	293307.79	Картометрический метод	1	-
240	629174.68	293296.86	Картометрический метод	1	-
241	629178.12	293288.16	Картометрический метод	1	-

2. Сведения о характерных точках границ объекта					
Обозначение характерных точек границ	Координаты, м		Метод определения координат характерной точки	Средняя квадратическая погрешность положения характерной точки (M _t), м	Описание обозначения точки на местности (при наличии)
	X	Y			
1	2	3	4	5	6
242	629172.52	293285.94	Картометрический метод	1	-
243	629169.08	293294.64	Картометрический метод	1	-
240	629174.68	293296.86	Картометрический метод	1	-
244	629244.84	293286.59	Картометрический метод	1	-
245	629252.90	293281.64	Картометрический метод	1	-
246	629251.69	293279.68	Картометрический метод	1	-
247	629243.63	293284.63	Картометрический метод	1	-
244	629244.84	293286.59	Картометрический метод	1	-
248	629199.66	293285.39	Картометрический метод	1	-
249	629200.08	293277.33	Картометрический метод	1	-
250	629197.79	293277.21	Картометрический метод	1	-
251	629197.37	293285.28	Картометрический метод	1	-
248	629199.66	293285.39	Картометрический метод	1	-
252	629168.28	293283.00	Картометрический метод	1	-
253	629169.65	293275.02	Картометрический метод	1	-
254	629167.39	293274.63	Картометрический метод	1	-
255	629166.02	293282.62	Картометрический метод	1	-
252	629168.28	293283.00	Картометрический метод	1	-
256	629161.74	293281.65	Картометрический метод	1	-
257	629162.36	293273.60	Картометрический метод	1	-
258	629154.31	293272.98	Картометрический метод	1	-
259	629153.69	293281.03	Картометрический метод	1	-
256	629161.74	293281.65	Картометрический метод	1	-
260	629217.33	293237.24	Картометрический метод	1	-
261	629218.17	293235.03	Картометрический метод	1	-

2. Сведения о характерных точках границ объекта					
Обозначение характерных точек границ	Координаты, м		Метод определения координат характерной точки	Средняя квадратическая погрешность положения характерной точки (M _t), м	Описание обозначения точки на местности (при наличии)
	X	Y			
1	2	3	4	5	6
262	629214.13	293233.50	Картометрический метод	1	-
263	629213.30	293235.71	Картометрический метод	1	-
260	629217.33	293237.24	Картометрический метод	1	-
264	629210.24	293198.25	Картометрический метод	1	-
265	629214.28	293192.79	Картометрический метод	1	-
266	629208.82	293188.75	Картометрический метод	1	-
267	629204.78	293194.21	Картометрический метод	1	-
264	629210.24	293198.25	Картометрический метод	1	-
268	629351.23	293187.62	Картометрический метод	1	-
269	629353.31	293186.65	Картометрический метод	1	-
270	629352.34	293184.56	Картометрический метод	1	-
271	629350.26	293185.53	Картометрический метод	1	-
268	629351.23	293187.62	Картометрический метод	1	-
272	629188.22	293186.89	Картометрический метод	1	-
273	629188.92	293184.64	Картометрический метод	1	-
274	629186.67	293183.93	Картометрический метод	1	-
275	629185.97	293186.18	Картометрический метод	1	-
272	629188.22	293186.89	Картометрический метод	1	-
276	629259.17	293181.37	Картометрический метод	1	-
277	629260.21	293179.24	Картометрический метод	1	-
278	629256.27	293177.32	Картометрический метод	1	-
279	629255.23	293179.45	Картометрический метод	1	-
276	629259.17	293181.37	Картометрический метод	1	-
280	628822.00	293021.18	Картометрический метод	1	-
281	628822.17	293016.60	Картометрический метод	1	-

2. Сведения о характерных точках границ объекта					
Обозначение характерных точек границ	Координаты, м		Метод определения координат характерной точки	Средняя квадратическая погрешность положения характерной точки (Mt), м	Описание обозначения точки на местности (при наличии)
	X	Y			
1	2	3	4	5	6
282	628817.59	293016.44	Картометрический метод	1	-
283	628817.43	293021.01	Картометрический метод	1	-
280	628822.00	293021.18	Картометрический метод	1	-
284	629148.12	293156.83	Картометрический метод	1	-
285	629156.06	293155.94	Картометрический метод	1	-
286	629155.17	293148.00	Картометрический метод	1	-
287	629147.24	293148.89	Картометрический метод	1	-
284	629148.12	293156.83	Картометрический метод	1	-
288	629220.78	293082.45	Картометрический метод	1	-
289	629221.48	293080.19	Картометрический метод	1	-
290	629219.22	293079.49	Картометрический метод	1	-
291	629218.52	293081.75	Картометрический метод	1	-
288	629220.78	293082.45	Картометрический метод	1	-
292	629325.52	293157.72	Картометрический метод	1	-
293	629331.76	293152.73	Картометрический метод	1	-
294	629326.77	293146.48	Картометрический метод	1	-
295	629320.52	293151.48	Картометрический метод	1	-
292	629325.52	293157.72	Картометрический метод	1	-
296	629284.35	293090.20	Картометрический метод	1	-
297	629291.14	293087.53	Картометрический метод	1	-
298	629288.47	293080.74	Картометрический метод	1	-
299	629281.68	293083.41	Картометрический метод	1	-
296	629284.35	293090.20	Картометрический метод	1	-
300	628874.01	293137.37	Картометрический метод	1	-
301	628875.74	293137.34	Картометрический метод	1	-

2. Сведения о характерных точках границ объекта					
Обозначение характерных точек границ	Координаты, м		Метод определения координат характерной точки	Средняя квадратическая погрешность положения характерной точки (M _t), м	Описание обозначения точки на местности (при наличии)
	X	Y			
1	2	3	4	5	6
302	628875.72	293135.61	Картометрический метод	1	-
303	628873.99	293135.64	Картометрический метод	1	-
300	628874.01	293137.37	Картометрический метод	1	-
304	629422.92	293108.93	Картометрический метод	1	-
305	629428.60	293107.95	Картометрический метод	1	-
306	629427.62	293102.26	Картометрический метод	1	-
307	629421.94	293103.25	Картометрический метод	1	-
304	629422.92	293108.93	Картометрический метод	1	-
308	629269.26	293142.92	Картометрический метод	1	-
309	629277.19	293142.03	Картометрический метод	1	-
310	629276.31	293134.10	Картометрический метод	1	-
311	629268.37	293134.98	Картометрический метод	1	-
308	629269.26	293142.92	Картометрический метод	1	-
312	629364.36	293114.70	Картометрический метод	1	-
313	629366.69	293114.42	Картометрический метод	1	-
314	629366.19	293110.15	Картометрический метод	1	-
315	629363.85	293110.42	Картометрический метод	1	-
312	629364.36	293114.70	Картометрический метод	1	-
316	629300.58	293121.97	Картометрический метод	1	-
317	629302.87	293121.40	Картометрический метод	1	-
318	629301.82	293117.21	Картометрический метод	1	-
319	629299.53	293117.78	Картометрический метод	1	-
316	629300.58	293121.97	Картометрический метод	1	-
320	629333.88	294290.32	Картометрический метод	1	-
321	629286.17	294228.42	Картометрический метод	1	-

2. Сведения о характерных точках границ объекта					
Обозначение характерных точек границ	Координаты, м		Метод определения координат характерной точки	Средняя квадратическая погрешность положения характерной точки (Mt), м	Описание обозначения точки на местности (при наличии)
	X	Y			
1	2	3	4	5	6
322	629067.62	293943.44	Картометрический метод	1	-
323	629137.64	293805.07	Картометрический метод	1	-
324	628951.33	293601.92	Картометрический метод	1	-
325	628891.45	293525.31	Картометрический метод	1	-
326	628804.43	293412.68	Картометрический метод	1	-
327	628582.96	293286.49	Картометрический метод	1	-
328	628632.00	293106.64	Картометрический метод	1	-
329	628633.11	293101.55	Картометрический метод	1	-
330	628719.63	293125.86	Картометрический метод	1	-
331	628735.64	293131.98	Картометрический метод	1	-
332	629013.66	293229.07	Картометрический метод	1	-
333	629098.14	293272.83	Картометрический метод	1	-
334	629271.75	293441.22	Картометрический метод	1	-
335	629373.99	293542.34	Картометрический метод	1	-
336	629543.44	293709.95	Картометрический метод	1	-
337	629822.74	294008.74	Картометрический метод	1	-
338	629623.14	294442.22	Картометрический метод	1	-
320	629333.88	294290.32	Картометрический метод	1	-
339	629097.65	293974.83	Картометрический метод	1	-
340	629095.38	293974.52	Картометрический метод	1	-
341	629095.06	293976.79	Картометрический метод	1	-
342	629097.33	293977.11	Картометрический метод	1	-
339	629097.65	293974.83	Картометрический метод	1	-
343	628823.69	293310.18	Картометрический метод	1	-
344	628823.93	293305.60	Картометрический метод	1	-

2. Сведения о характерных точках границ объекта					
Обозначение характерных точек границ	Координаты, м		Метод определения координат характерной точки	Средняя квадратическая погрешность положения характерной точки (Mt), м	Описание обозначения точки на местности (при наличии)
	X	Y			
1	2	3	4	5	6
345	628819.36	293305.36	Картометрический метод	1	-
346	628819.12	293309.94	Картометрический метод	1	-
343	628823.69	293310.18	Картометрический метод	1	-
347	629144.82	293641.03	Картометрический метод	1	-
348	629145.10	293638.75	Картометрический метод	1	-
349	629142.82	293638.46	Картометрический метод	1	-
350	629142.53	293640.75	Картометрический метод	1	-
347	629144.82	293641.03	Картометрический метод	1	-
351	629124.47	293369.78	Картометрический метод	1	-
352	629124.76	293367.51	Картометрический метод	1	-
353	629122.49	293367.21	Картометрический метод	1	-
354	629122.19	293369.49	Картометрический метод	1	-
351	629124.47	293369.78	Картометрический метод	1	-
355	629111.78	293636.01	Картометрический метод	1	-
356	629112.09	293633.73	Картометрический метод	1	-
357	629109.80	293633.42	Картометрический метод	1	-
358	629109.50	293635.71	Картометрический метод	1	-
355	629111.78	293636.01	Картометрический метод	1	-
359	629156.97	293437.19	Картометрический метод	1	-
360	629157.26	293434.91	Картометрический метод	1	-
361	629154.98	293434.62	Картометрический метод	1	-
362	629154.69	293436.91	Картометрический метод	1	-
359	629156.97	293437.19	Картометрический метод	1	-
363	629135.26	293607.87	Картометрический метод	1	-
364	629135.57	293605.60	Картометрический метод	1	-

2. Сведения о характерных точках границ объекта					
Обозначение характерных точек границ	Координаты, м		Метод определения координат характерной точки	Средняя квадратическая погрешность положения характерной точки (M _t), м	Описание обозначения точки на местности (при наличии)
	X	Y			
1	2	3	4	5	6
365	629133.30	293605.28	Картометрический метод	1	-
366	629132.98	293607.56	Картометрический метод	1	-
363	629135.26	293607.87	Картометрический метод	1	-
367	629136.47	293454.64	Картометрический метод	1	-
368	629136.78	293452.36	Картометрический метод	1	-
369	629134.49	293452.05	Картометрический метод	1	-
370	629134.18	293454.34	Картометрический метод	1	-
367	629136.47	293454.64	Картометрический метод	1	-
371	629097.36	293580.90	Картометрический метод	1	-
372	629097.61	293578.61	Картометрический метод	1	-
373	629095.32	293578.35	Картометрический метод	1	-
374	629095.06	293580.65	Картометрический метод	1	-
371	629097.36	293580.90	Картометрический метод	1	-
375	629162.83	293485.39	Картометрический метод	1	-
376	629163.10	293483.11	Картометрический метод	1	-
377	629160.82	293482.84	Картометрический метод	1	-
378	629160.55	293485.13	Картометрический метод	1	-
375	629162.83	293485.39	Картометрический метод	1	-
379	632030.72	324363.46	Картометрический метод	1	-
380	632043.70	324368.08	Картометрический метод	1	-
381	632046.47	324369.24	Картометрический метод	1	-
382	632113.32	324391.30	Картометрический метод	1	-
383	632135.07	324403.01	Картометрический метод	1	-
384	632103.09	324512.39	Картометрический метод	1	-
385	632071.85	324504.99	Картометрический метод	1	-

2. Сведения о характерных точках границ объекта					
Обозначение характерных точек границ	Координаты, м		Метод определения координат характерной точки	Средняя квадратическая погрешность положения характерной точки (M _t), м	Описание обозначения точки на местности (при наличии)
	X	Y			
1	2	3	4	5	6
386	632063.68	324544.15	Картометрический метод	1	-
387	632025.07	324533.69	Картометрический метод	1	-
388	631983.42	324514.67	Картометрический метод	1	-
379	632030.72	324363.46	Картометрический метод	1	-
389	625151.72	286719.60	Картометрический метод	1	-
390	625237.30	286804.64	Картометрический метод	1	-
391	625369.70	286662.13	Картометрический метод	1	-
392	625286.02	286568.41	Картометрический метод	1	-
393	625276.17	286578.70	Картометрический метод	1	-
389	625151.72	286719.60	Картометрический метод	1	-
394	633641.17	317750.56	Картометрический метод	1	-
395	633631.75	317745.71	Картометрический метод	1	-
396	633659.44	317659.20	Картометрический метод	1	-
397	633673.58	317601.73	Картометрический метод	1	-
398	633689.64	317610.29	Картометрический метод	1	-
399	633799.92	317668.76	Картометрический метод	1	-
400	633787.74	317704.01	Картометрический метод	1	-
401	633781.07	317742.68	Картометрический метод	1	-
402	633774.52	317763.19	Картометрический метод	1	-
403	633767.20	317756.42	Картометрический метод	1	-
404	633761.26	317752.25	Картометрический метод	1	-
405	633761.27	317748.31	Картометрический метод	1	-
406	633759.01	317741.79	Картометрический метод	1	-
407	633756.24	317738.37	Картометрический метод	1	-
408	633753.04	317736.46	Картометрический метод	1	-

2. Сведения о характерных точках границ объекта					
Обозначение характерных точек границ	Координаты, м		Метод определения координат характерной точки	Средняя квадратическая погрешность положения характерной точки (Mt), м	Описание обозначения точки на местности (при наличии)
	X	Y			
1	2	3	4	5	6
409	633752.33	317734.83	Картометрический метод	1	-
410	633748.91	317733.62	Картометрический метод	1	-
411	633747.14	317737.34	Картометрический метод	1	-
412	633743.68	317735.88	Картометрический метод	1	-
413	633742.46	317736.15	Картометрический метод	1	-
414	633734.29	317733.58	Картометрический метод	1	-
415	633727.46	317752.67	Картометрический метод	1	-
416	633731.15	317755.21	Картометрический метод	1	-
417	633731.78	317756.96	Картометрический метод	1	-
418	633731.13	317762.66	Картометрический метод	1	-
419	633737.03	317766.58	Картометрический метод	1	-
420	633744.69	317763.53	Картометрический метод	1	-
421	633751.46	317763.23	Картометрический метод	1	-
422	633758.25	317760.44	Картометрический метод	1	-
423	633765.93	317762.76	Картометрический метод	1	-
424	633770.84	317767.58	Картометрический метод	1	-
425	633706.35	317784.29	Картометрический метод	1	-
394	633641.17	317750.56	Картометрический метод	1	-
426	632472.75	289954.93	Картометрический метод	1	-
427	632481.71	289933.10	Картометрический метод	1	-
428	632510.18	289867.79	Картометрический метод	1	-
429	632523.79	289870.35	Картометрический метод	1	-
430	632524.78	289870.54	Картометрический метод	1	-
431	632543.97	289872.11	Картометрический метод	1	-
432	632534.73	289910.14	Картометрический метод	1	-

2. Сведения о характерных точках границ объекта					
Обозначение характерных точек границ	Координаты, м		Метод определения координат характерной точки	Средняя квадратическая погрешность положения характерной точки (Mt), м	Описание обозначения точки на местности (при наличии)
	X	Y			
1	2	3	4	5	6
433	632534.16	289913.57	Картометрический метод	1	-
434	632530.98	289920.92	Картометрический метод	1	-
435	632531.70	289923.10	Картометрический метод	1	-
436	632533.78	289925.33	Картометрический метод	1	-
437	632533.94	289928.08	Картометрический метод	1	-
438	632531.36	289934.12	Картометрический метод	1	-
439	632534.27	289938.09	Картометрический метод	1	-
440	632537.09	289939.62	Картометрический метод	1	-
441	632543.18	289940.73	Картометрический метод	1	-
442	632552.57	289942.16	Картометрический метод	1	-
443	632561.75	289933.57	Картометрический метод	1	-
444	632572.11	289933.21	Картометрический метод	1	-
445	632596.33	289944.23	Картометрический метод	1	-
446	632606.82	289948.91	Картометрический метод	1	-
447	632607.98	289951.28	Картометрический метод	1	-
448	632648.56	289968.93	Картометрический метод	1	-
449	632689.52	290001.81	Картометрический метод	1	-
450	632697.02	290019.97	Картометрический метод	1	-
451	632698.88	290036.89	Картометрический метод	1	-
452	632691.23	290046.55	Картометрический метод	1	-
453	632665.21	290066.46	Картометрический метод	1	-
454	632657.74	290083.05	Картометрический метод	1	-
455	632631.95	290094.62	Картометрический метод	1	-
456	632608.06	290061.35	Картометрический метод	1	-
457	632584.44	290035.87	Картометрический метод	1	-

2. Сведения о характерных точках границ объекта					
Обозначение характерных точек границ	Координаты, м		Метод определения координат характерной точки	Средняя квадратическая погрешность положения характерной точки (Mt), м	Описание обозначения точки на местности (при наличии)
	X	Y			
1	2	3	4	5	6
426	632472.75	289954.93	Картометрический метод	1	-
458	620006.68	326731.97	Картометрический метод	1	-
459	620110.49	326858.93	Картометрический метод	1	-
460	620020.77	326984.92	Картометрический метод	1	-
461	620016.59	326990.65	Картометрический метод	1	-
462	619989.82	326969.82	Картометрический метод	1	-
463	619994.97	326962.90	Картометрический метод	1	-
464	620000.44	326955.65	Картометрический метод	1	-
465	619842.36	326834.39	Картометрический метод	1	-
466	619944.30	326710.37	Картометрический метод	1	-
467	619983.32	326743.60	Картометрический метод	1	-
458	620006.68	326731.97	Картометрический метод	1	-
468	618149.87	289509.87	Картометрический метод	1	-
469	618295.12	289557.93	Картометрический метод	1	-
470	618298.56	289551.40	Картометрический метод	1	-
471	618337.95	289456.71	Картометрический метод	1	-
472	618338.05	289456.32	Картометрический метод	1	-
473	618198.37	289419.98	Картометрический метод	1	-
474	618194.49	289426.88	Картометрический метод	1	-
475	618171.61	289467.53	Картометрический метод	1	-
468	618149.87	289509.87	Картометрический метод	1	-
476	618472.23	290992.66	Картометрический метод	1	-
477	618487.42	290951.55	Картометрический метод	1	-
478	618509.60	290905.89	Картометрический метод	1	-
479	618517.25	290896.18	Картометрический метод	1	-

2. Сведения о характерных точках границ объекта					
Обозначение характерных точек границ	Координаты, м		Метод определения координат характерной точки	Средняя квадратическая погрешность положения характерной точки (M _t), м	Описание обозначения точки на местности (при наличии)
	X	Y			
1	2	3	4	5	6
480	618530.83	290903.98	Картометрический метод	1	-
481	618613.09	290946.48	Картометрический метод	1	-
482	618617.76	290951.11	Картометрический метод	1	-
483	618571.69	291023.98	Картометрический метод	1	-
484	618522.88	291011.87	Картометрический метод	1	-
485	618494.18	291000.91	Картометрический метод	1	-
476	618472.23	290992.66	Картометрический метод	1	-
486	625342.21	330388.14	Картометрический метод	1	-
487	625355.08	330557.78	Картометрический метод	1	-
488	625269.15	330571.40	Картометрический метод	1	-
489	625238.16	330402.21	Картометрический метод	1	-
486	625342.21	330388.14	Картометрический метод	1	-
490	625434.21	326849.94	Картометрический метод	1	-
491	625403.92	326872.36	Картометрический метод	1	-
492	625384.10	326880.80	Картометрический метод	1	-
493	625349.90	326904.88	Картометрический метод	1	-
494	625322.08	326931.58	Картометрический метод	1	-
495	625293.47	326962.79	Картометрический метод	1	-
496	625270.13	326917.84	Картометрический метод	1	-
497	625222.50	326836.13	Картометрический метод	1	-
498	625162.09	326745.48	Картометрический метод	1	-
499	625155.06	326738.46	Картометрический метод	1	-
500	625190.75	326714.48	Картометрический метод	1	-
501	625292.87	326661.56	Картометрический метод	1	-
503	625294.15	326661.05	Картометрический метод	1	-

2. Сведения о характерных точках границ объекта					
Обозначение характерных точек границ	Координаты, м		Метод определения координат характерной точки	Средняя квадратическая погрешность положения характерной точки (Mt), м	Описание обозначения точки на местности (при наличии)
	X	Y			
1	2	3	4	5	6
504	625325.44	326643.57	Картометрический метод	1	-
490	625434.21	326849.94	Картометрический метод	1	-
505	628251.48	327417.81	Картометрический метод	1	-
506	628327.06	327505.80	Картометрический метод	1	-
507	628268.69	327553.57	Картометрический метод	1	-
508	628197.39	327473.74	Картометрический метод	1	-
509	628192.36	327466.45	Картометрический метод	1	-
505	628251.48	327417.81	Картометрический метод	1	-
510	638218.25	286567.20	Картометрический метод	1	-
511	638271.22	286486.57	Картометрический метод	1	-
512	638293.61	286458.04	Картометрический метод	1	-
513	638323.86	286466.72	Картометрический метод	1	-
514	638358.34	286482.20	Картометрический метод	1	-
515	638381.90	286494.99	Картометрический метод	1	-
516	638410.86	286508.76	Картометрический метод	1	-
517	638502.88	286537.38	Картометрический метод	1	-
518	638458.58	286618.48	Картометрический метод	1	-
519	638343.26	286670.97	Картометрический метод	1	-
510	638218.25	286567.20	Картометрический метод	1	-
520	646967.05	307651.20	Картометрический метод	1	-
521	646974.62	307667.42	Картометрический метод	1	-
522	647018.17	307750.57	Картометрический метод	1	-
523	647111.14	307711.10	Картометрический метод	1	-
524	647170.72	307666.43	Картометрический метод	1	-
525	647105.03	307560.38	Картометрический метод	1	-

2. Сведения о характерных точках границ объекта					
Обозначение характерных точек границ	Координаты, м		Метод определения координат характерной точки	Средняя квадратическая погрешность положения характерной точки (M _t), м	Описание обозначения точки на местности (при наличии)
	X	Y			
1	2	3	4	5	6
520	646967.05	307651.20	Картометрический метод	1	-
526	630930.74	302780.70	Картометрический метод	1	-
527	631058.58	302707.78	Картометрический метод	1	-
528	631066.04	302703.42	Картометрический метод	1	-
529	631047.90	302656.29	Картометрический метод	1	-
530	631041.17	302660.48	Картометрический метод	1	-
531	630915.05	302730.38	Картометрический метод	1	-
526	630930.74	302780.70	Картометрический метод	1	-
532	631442.58	303175.88	Картометрический метод	1	-
533	631453.35	303162.90	Картометрический метод	1	-
534	631456.75	303142.26	Картометрический метод	1	-
535	631461.01	303121.60	Картометрический метод	1	-
536	631470.72	303096.26	Картометрический метод	1	-
537	631510.48	303069.27	Картометрический метод	1	-
538	631601.09	303018.08	Картометрический метод	1	-
539	631601.11	303018.08	Картометрический метод	1	-
540	631633.49	303018.70	Картометрический метод	1	-
541	631629.90	303012.61	Картометрический метод	1	-
542	631600.15	302926.11	Картометрический метод	1	-
543	631594.04	302881.62	Картометрический метод	1	-
544	631601.79	302848.09	Картометрический метод	1	-
545	631607.98	302834.25	Картометрический метод	1	-
546	631585.92	302819.02	Картометрический метод	1	-
547	631559.25	302814.38	Картометрический метод	1	-
548	631527.90	302804.33	Картометрический метод	1	-

2. Сведения о характерных точках границ объекта					
Обозначение характерных точек границ	Координаты, м		Метод определения координат характерной точки	Средняя квадратическая погрешность положения характерной точки (Mt), м	Описание обозначения точки на местности (при наличии)
	X	Y			
1	2	3	4	5	6
549	631504.55	302806.05	Картометрический метод	1	-
550	631459.49	302816.34	Картометрический метод	1	-
551	631425.65	302821.88	Картометрический метод	1	-
552	631410.94	302819.96	Картометрический метод	1	-
553	631416.53	302910.31	Картометрический метод	1	-
554	631424.31	303006.53	Картометрический метод	1	-
532	631442.58	303175.88	Картометрический метод	1	-
555	629580.02	307372.42	Картометрический метод	1	-
556	629639.90	307380.60	Картометрический метод	1	-
557	629722.35	307382.74	Картометрический метод	1	-
558	629715.18	307488.81	Картометрический метод	1	-
559	629712.96	307488.87	Картометрический метод	1	-
560	629642.30	307489.91	Картометрический метод	1	-
561	629638.04	307458.48	Картометрический метод	1	-
562	629567.41	307410.80	Картометрический метод	1	-
563	629576.07	307383.67	Картометрический метод	1	-
555	629580.02	307372.42	Картометрический метод	1	-
564	619046.10	304822.90	Картометрический метод	1	-
565	619068.06	304871.92	Картометрический метод	1	-
566	619094.06	304886.14	Картометрический метод	1	-
567	619112.38	304916.74	Картометрический метод	1	-
568	619154.99	304970.26	Картометрический метод	1	-
569	619249.68	304915.73	Картометрический метод	1	-
570	619195.33	304851.28	Картометрический метод	1	-
571	619240.17	304812.74	Картометрический метод	1	-

2. Сведения о характерных точках границ объекта					
Обозначение характерных точек границ	Координаты, м		Метод определения координат характерной точки	Средняя квадратическая погрешность положения характерной точки (M _t), м	Описание обозначения точки на местности (при наличии)
	X	Y			
1	2	3	4	5	6
572	619167.04	304763.83	Картометрический метод	1	-
573	619155.47	304777.84	Картометрический метод	1	-
574	619110.77	304787.11	Картометрический метод	1	-
564	619046.10	304822.90	Картометрический метод	1	-
575	616672.50	304312.59	Картометрический метод	1	-
576	616667.78	304316.59	Картометрический метод	1	-
577	616661.51	304323.12	Картометрический метод	1	-
578	616656.38	304328.42	Картометрический метод	1	-
579	616664.32	304338.46	Картометрический метод	1	-
580	616618.25	304386.64	Картометрический метод	1	-
581	616552.56	304433.33	Картометрический метод	1	-
582	616515.05	304452.73	Картометрический метод	1	-
583	616487.85	304456.66	Картометрический метод	1	-
584	616463.09	304420.50	Картометрический метод	1	-
585	616444.14	304359.38	Картометрический метод	1	-
586	616441.11	304349.58	Картометрический метод	1	-
587	616561.78	304273.62	Картометрический метод	1	-
588	616564.83	304271.71	Картометрический метод	1	-
589	616589.48	304300.04	Картометрический метод	1	-
590	616592.71	304303.76	Картометрический метод	1	-
592	616592.72	304303.76	Картометрический метод	1	-
593	616635.98	304269.59	Картометрический метод	1	-
575	616672.50	304312.59	Картометрический метод	1	-
594	625914.32	319485.80	Картометрический метод	1	-
595	625920.33	319635.63	Картометрический метод	1	-

2. Сведения о характерных точках границ объекта					
Обозначение характерных точек границ	Координаты, м		Метод определения координат характерной точки	Средняя квадратическая погрешность положения характерной точки (M _t), м	Описание обозначения точки на местности (при наличии)
	X	Y			
1	2	3	4	5	6
596	625830.24	319612.85	Картометрический метод	1	-
597	625808.68	319623.82	Картометрический метод	1	-
598	625806.77	319623.16	Картометрический метод	1	-
599	625815.88	319597.40	Картометрический метод	1	-
600	625819.69	319402.33	Картометрический метод	1	-
601	625841.32	319423.46	Картометрический метод	1	-
594	625914.32	319485.80	Картометрический метод	1	-
602	641236.41	309310.17	Картометрический метод	1	-
603	641309.22	309347.70	Картометрический метод	1	-
604	641395.41	309392.63	Картометрический метод	1	-
605	641423.72	309408.16	Картометрический метод	1	-
606	641452.28	309327.10	Картометрический метод	1	-
607	641452.68	309326.16	Картометрический метод	1	-
608	641445.91	309322.74	Картометрический метод	1	-
609	641449.65	309316.77	Картометрический метод	1	-
610	641404.86	309277.66	Картометрический метод	1	-
611	641310.11	309239.88	Картометрический метод	1	-
612	641281.27	309231.89	Картометрический метод	1	-
613	641279.14	309236.59	Картометрический метод	1	-
614	641238.73	309301.53	Картометрический метод	1	-
602	641236.41	309310.17	Картометрический метод	1	-
615	639372.86	320041.25	Картометрический метод	1	-
616	639404.24	320179.74	Картометрический метод	1	-
617	639422.05	320254.80	Картометрический метод	1	-
618	639444.48	320239.69	Картометрический метод	1	-

2. Сведения о характерных точках границ объекта					
Обозначение характерных точек границ	Координаты, м		Метод определения координат характерной точки	Средняя квадратическая погрешность положения характерной точки (Mt), м	Описание обозначения точки на местности (при наличии)
	X	Y			
1	2	3	4	5	6
619	639531.28	320174.07	Картометрический метод	1	-
620	639600.99	320121.20	Картометрический метод	1	-
621	639583.32	320025.43	Картометрический метод	1	-
622	639570.88	319991.40	Картометрический метод	1	-
623	639538.51	319998.43	Картометрический метод	1	-
615	639372.86	320041.25	Картометрический метод	1	-
624	626405.32	322941.89	Картометрический метод	1	-
625	626405.32	322847.40	Картометрический метод	1	-
626	626385.22	322821.87	Картометрический метод	1	-
627	626379.25	322790.91	Картометрический метод	1	-
628	626407.66	322790.49	Картометрический метод	1	-
629	626459.76	322785.06	Картометрический метод	1	-
630	626504.13	322783.55	Картометрический метод	1	-
631	626589.76	322798.41	Картометрический метод	1	-
632	626566.35	322844.74	Картометрический метод	1	-
633	626570.38	322879.21	Картометрический метод	1	-
634	626506.62	322873.96	Картометрический метод	1	-
635	626428.09	322931.75	Картометрический метод	1	-
624	626405.32	322941.89	Картометрический метод	1	-
3. Сведения о характерных точках части (частей) границы объекта					
Обозначение характерных точек части границы	Координаты, м		Метод определения координат характерной точки	Средняя квадратическая погрешность положения характерной точки (Mt), м	Описание обозначения точки на местности (при наличии)
	X	Y			
1	2	3	4	5	6
-	-	-	-	-	-

ТЕКСТОВОЕ ОПИСАНИЕ
местоположения границ населенных пунктов, территориальных зон

Прохождение границы		Описание прохождения границы
от точки	до точки	
1	2	3
-	-	-

ГРАФИЧЕСКОЕ ОПИСАНИЕ

местоположения границ населенных пунктов, территориальных зон, особо охраняемых природных территорий, зон с особыми условиями использования территории

Территориальная зона СН-2 - Зона складирования и захоронения отходов, МО Ефремовский муниципальный округ, Тульская область

(наименование объекта, местоположение границ которого описано (далее - объект))

Раздел 1**Сведения об объекте**

№ п/п	Характеристики объекта	Описание характеристик
1	2	3
1.	Местоположение объекта	Тульская область, м.о Ефремовский
2.	Площадь объекта +/- величина погрешности определения площади (P +/- Дельта P)	423275 +/- 2277 м ²
3.	Иные характеристики объекта	-

Раздел 2

Сведения о местоположении границ объекта

1. Система координат МСК-71

2. Сведения о характерных точках границ объекта

Обозначение характерных точек границ	Координаты, м		Метод определения координат характерной точки	Средняя квадратическая погрешность положения характерной точки (Mt), м	Описание обозначения точки на местности (при наличии)
	X	Y			
1	2	3	4	5	6
42	629887.65	296398.94	Картометрический метод	1	-
43	629993.66	296474.22	Картометрический метод	1	-
46	630015.61	296489.00	Картометрический метод	1	-
47	630235.83	296656.33	Картометрический метод	1	-
48	630451.91	296661.87	Картометрический метод	1	-
49	630735.40	296605.81	Картометрический метод	1	-
50	630812.51	296626.99	Картометрический метод	1	-
51	630903.63	296531.55	Картометрический метод	1	-
52	630826.09	296477.00	Картометрический метод	1	-
53	630655.90	296234.02	Картометрический метод	1	-
54	630647.44	296222.73	Картометрический метод	1	-
55	630383.75	295942.17	Картометрический метод	1	-
56	630277.81	296035.62	Картометрический метод	1	-
57	630243.91	296053.26	Картометрический метод	1	-
58	630212.68	296068.68	Картометрический метод	1	-
59	630172.40	296092.41	Картометрический метод	1	-
60	630141.50	296108.48	Картометрический метод	1	-
61	630125.96	296113.32	Картометрический метод	1	-
62	630063.69	296142.27	Картометрический метод	1	-
63	630029.89	296157.31	Картометрический метод	1	-
64	630020.89	296159.34	Картометрический метод	1	-
65	629998.45	296174.34	Картометрический метод	1	-

2. Сведения о характерных точках границ объекта					
Обозначение характерных точек границ	Координаты, м		Метод определения координат характерной точки	Средняя квадратическая погрешность положения характерной точки (Mt), м	Описание обозначения точки на местности (при наличии)
	X	Y			
1	2	3	4	5	6
66	629969.46	296204.71	Картометрический метод	1	-
67	629952.31	296226.62	Картометрический метод	1	-
68	629936.44	296277.21	Картометрический метод	1	-
69	629927.16	296319.63	Картометрический метод	1	-
70	629915.56	296350.98	Картометрический метод	1	-
71	629905.06	296370.54	Картометрический метод	1	-
42	629887.65	296398.94	Картометрический метод	1	-
3. Сведения о характерных точках части (частей) границы объекта					
Обозначение характерных точек части границы	Координаты, м		Метод определения координат характерной точки	Средняя квадратическая погрешность положения характерной точки (Mt), м	Описание обозначения точки на местности (при наличии)
	X	Y			
1	2	3	4	5	6
-	-	-	-	-	-

ТЕКСТОВОЕ ОПИСАНИЕ
местоположения границ населенных пунктов, территориальных зон

Прохождение границы		Описание прохождения границы
от точки	до точки	
1	2	3
-	-	-

ГРАФИЧЕСКОЕ ОПИСАНИЕ

местоположения границ населенных пунктов, территориальных зон, особо охраняемых природных территорий, зон с особыми условиями использования территории

Территориальная зона СХ-2 - Зона садоводческих, огороднических или дачных некоммерческих объединений граждан, МО Ефремовский муниципальный округ, Тульская область

(наименование объекта, местоположение границ которого описано (далее - объект))

Раздел 1**Сведения об объекте**

№ п/п	Характеристики объекта	Описание характеристик
1	2	3
1.	Местоположение объекта	Тульская область, м.о Ефремовский
2.	Площадь объекта +/- величина погрешности определения площади (P +/- Дельта P)	4980078 +/- 7811 м ²
3.	Иные характеристики объекта	-

Раздел 2

Сведения о местоположении границ объекта

1. Система координат МСК-71

2. Сведения о характерных точках границ объекта

Обозначение характерных точек границ	Координаты, м		Метод определения координат характерной точки	Средняя квадратическая погрешность положения характерной точки (Mt), м	Описание обозначения точки на местности (при наличии)
	X	Y			
1	2	3	4	5	6
42	624969.61	293379.97	Картометрический метод	1	-
43	624992.44	293381.51	Картометрический метод	1	-
44	625038.17	293392.15	Картометрический метод	1	-
45	625104.92	293413.91	Картометрический метод	1	-
46	625183.00	293433.55	Картометрический метод	1	-
47	625482.15	293518.08	Картометрический метод	1	-
48	625533.56	293528.66	Картометрический метод	1	-
49	625598.78	293319.62	Картометрический метод	1	-
50	625664.49	293138.87	Картометрический метод	1	-
51	625699.38	293058.91	Картометрический метод	1	-
52	625687.86	293051.50	Картометрический метод	1	-
53	625553.79	293093.20	Картометрический метод	1	-
54	625531.93	293027.33	Картометрический метод	1	-
55	625006.42	293165.61	Картометрический метод	1	-
42	624969.61	293379.97	Картометрический метод	1	-
56	627200.45	292333.13	Картометрический метод	1	-
57	627290.96	292311.52	Картометрический метод	1	-
58	627289.28	292133.39	Картометрический метод	1	-
59	627614.14	292017.19	Картометрический метод	1	-
60	627555.53	292225.21	Картометрический метод	1	-
61	627528.34	292321.75	Картометрический метод	1	-
62	627458.25	292589.78	Картометрический метод	1	-

2. Сведения о характерных точках границ объекта					
Обозначение характерных точек границ	Координаты, м		Метод определения координат характерной точки	Средняя квадратическая погрешность положения характерной точки (Mt), м	Описание обозначения точки на местности (при наличии)
	X	Y			
1	2	3	4	5	6
63	627426.44	292580.54	Картометрический метод	1	-
64	627366.08	292437.74	Картометрический метод	1	-
65	627330.53	292419.92	Картометрический метод	1	-
56	627200.45	292333.13	Картометрический метод	1	-
66	625734.24	293048.87	Картометрический метод	1	-
67	625666.56	293220.19	Картометрический метод	1	-
68	625564.93	293539.62	Картометрический метод	1	-
69	626138.46	293714.63	Картометрический метод	1	-
70	626203.31	293734.46	Картометрический метод	1	-
71	626213.76	293671.92	Картометрический метод	1	-
72	626211.99	293550.84	Картометрический метод	1	-
73	626186.47	293362.05	Картометрический метод	1	-
74	626166.31	293286.58	Картометрический метод	1	-
75	625938.03	293112.12	Картометрический метод	1	-
76	625847.99	293049.14	Картометрический метод	1	-
66	625734.24	293048.87	Картометрический метод	1	-
77	631172.91	297502.41	Картометрический метод	1	-
78	631261.92	297125.86	Картометрический метод	1	-
79	630919.42	297066.17	Картометрический метод	1	-
80	630911.96	297089.84	Картометрический метод	1	-
81	630905.10	297127.62	Картометрический метод	1	-
82	630888.17	297204.77	Картометрический метод	1	-
83	630887.51	297239.34	Картометрический метод	1	-
84	630885.14	297258.62	Картометрический метод	1	-
85	630876.31	297266.40	Картометрический метод	1	-

2. Сведения о характерных точках границ объекта					
Обозначение характерных точек границ	Координаты, м		Метод определения координат характерной точки	Средняя квадратическая погрешность положения характерной точки (M _t), м	Описание обозначения точки на местности (при наличии)
	X	Y			
1	2	3	4	5	6
86	630771.97	297226.97	Картометрический метод	1	-
87	630706.33	297207.42	Картометрический метод	1	-
88	630687.85	297206.27	Картометрический метод	1	-
89	630672.06	297208.89	Картометрический метод	1	-
90	630657.92	297218.87	Картометрический метод	1	-
91	630650.80	297230.31	Картометрический метод	1	-
92	630645.89	297251.49	Картометрический метод	1	-
93	630642.84	297268.97	Картометрический метод	1	-
94	630643.61	297291.57	Картометрический метод	1	-
95	630655.27	297300.14	Картометрический метод	1	-
96	630698.08	297329.82	Картометрический метод	1	-
97	630828.96	297363.37	Картометрический метод	1	-
98	630898.48	297370.84	Картометрический метод	1	-
99	630973.98	297384.47	Картометрический метод	1	-
100	631002.72	297388.20	Картометрический метод	1	-
101	631011.09	297389.60	Картометрический метод	1	-
102	631022.12	297391.48	Картометрический метод	1	-
103	631021.69	297393.03	Картометрический метод	1	-
104	631062.26	297409.61	Картометрический метод	1	-
105	631089.99	297422.91	Картометрический метод	1	-
106	631107.68	297444.34	Картометрический метод	1	-
107	631100.63	297463.94	Картометрический метод	1	-
108	631096.01	297481.03	Картометрический метод	1	-
77	631172.91	297502.41	Картометрический метод	1	-
109	624712.40	297669.60	Картометрический метод	1	-

2. Сведения о характерных точках границ объекта					
Обозначение характерных точек границ	Координаты, м		Метод определения координат характерной точки	Средняя квадратическая погрешность положения характерной точки (Mt), м	Описание обозначения точки на местности (при наличии)
	X	Y			
1	2	3	4	5	6
110	624725.21	297649.04	Картометрический метод	1	-
111	624799.76	297568.04	Картометрический метод	1	-
112	624844.08	297536.12	Картометрический метод	1	-
113	624831.01	297543.74	Картометрический метод	1	-
114	624830.90	297543.82	Картометрический метод	1	-
115	624686.05	297626.88	Картометрический метод	1	-
116	624622.76	297665.12	Картометрический метод	1	-
117	624588.56	297696.20	Картометрический метод	1	-
118	624559.51	297728.71	Картометрический метод	1	-
119	624532.23	297771.76	Картометрический метод	1	-
120	624410.80	298028.23	Картометрический метод	1	-
121	624400.99	298048.94	Картометрический метод	1	-
122	624400.87	298049.02	Картометрический метод	1	-
123	624305.35	298246.84	Картометрический метод	1	-
124	624244.30	298373.55	Картометрический метод	1	-
125	624243.87	298374.44	Картометрический метод	1	-
126	624225.81	298404.81	Картометрический метод	1	-
127	624225.04	298405.89	Картометрический метод	1	-
128	624202.09	298436.66	Картометрический метод	1	-
129	624200.78	298438.21	Картометрический метод	1	-
130	624171.01	298466.18	Картометрический метод	1	-
131	624169.67	298467.18	Картометрический метод	1	-
132	624132.34	298493.74	Картометрический метод	1	-
133	624131.45	298494.36	Картометрический метод	1	-
134	623891.14	298636.08	Картометрический метод	1	-

2. Сведения о характерных точках границ объекта					
Обозначение характерных точек границ	Координаты, м		Метод определения координат характерной точки	Средняя квадратическая погрешность положения характерной точки (M _t), м	Описание обозначения точки на местности (при наличии)
	X	Y			
1	2	3	4	5	6
135	623890.13	298636.62	Картометрический метод	1	-
136	623798.93	298686.90	Картометрический метод	1	-
137	623882.52	298654.24	Картометрический метод	1	-
138	623965.04	298625.21	Картометрический метод	1	-
139	624057.94	298589.65	Картометрический метод	1	-
140	624201.85	298490.43	Картометрический метод	1	-
141	624267.23	298429.50	Картометрический метод	1	-
142	624287.40	298398.51	Картометрический метод	1	-
143	624321.68	298342.77	Картометрический метод	1	-
144	624351.22	298292.25	Картометрический метод	1	-
145	624401.54	298215.88	Картометрический метод	1	-
146	624401.88	298215.88	Картометрический метод	1	-
147	624456.21	298129.55	Картометрический метод	1	-
148	624493.22	298067.37	Картометрический метод	1	-
149	624549.33	297947.82	Картометрический метод	1	-
150	624592.52	297859.07	Картометрический метод	1	-
151	624647.55	297773.69	Картометрический метод	1	-
109	624712.40	297669.60	Картометрический метод	1	-
152	625143.30	297338.94	Картометрический метод	1	-
153	625064.75	297352.30	Картометрический метод	1	-
154	625058.02	297347.81	Картометрический метод	1	-
155	625021.18	297324.19	Картометрический метод	1	-
156	625010.80	297333.15	Картометрический метод	1	-
157	625022.94	297344.75	Картометрический метод	1	-
158	624937.17	297427.68	Картометрический метод	1	-

2. Сведения о характерных точках границ объекта					
Обозначение характерных точек границ	Координаты, м		Метод определения координат характерной точки	Средняя квадратическая погрешность положения характерной точки (Mt), м	Описание обозначения точки на местности (при наличии)
	X	Y			
1	2	3	4	5	6
159	624836.86	297479.89	Картометрический метод	1	-
160	624831.04	297467.75	Картометрический метод	1	-
161	624830.82	297467.88	Картометрический метод	1	-
162	624824.51	297471.23	Картометрический метод	1	-
163	624830.31	297483.29	Картометрический метод	1	-
165	624540.42	297634.14	Картометрический метод	1	-
166	624115.51	297848.68	Картометрический метод	1	-
167	624077.20	297869.29	Картометрический метод	1	-
168	624011.04	297908.73	Картометрический метод	1	-
169	624002.86	297913.57	Картометрический метод	1	-
170	624002.31	297913.97	Картометрический метод	1	-
171	623985.38	297924.05	Картометрический метод	1	-
172	623985.26	297924.05	Картометрический метод	1	-
173	623768.72	298039.66	Картометрический метод	1	-
174	623208.78	298338.49	Картометрический метод	1	-
175	623068.85	298413.24	Картометрический метод	1	-
176	623062.38	298400.71	Картометрический метод	1	-
177	623049.89	298377.12	Картометрический метод	1	-
178	623036.72	298384.02	Картометрический метод	1	-
179	623028.65	298388.26	Картометрический метод	1	-
180	623047.71	298424.50	Картометрический метод	1	-
181	623028.44	298434.82	Картометрический метод	1	-
182	623035.02	298447.14	Картометрический метод	1	-
183	623095.65	298555.84	Картометрический метод	1	-
184	623145.28	298630.90	Картометрический метод	1	-

2. Сведения о характерных точках границ объекта					
Обозначение характерных точек границ	Координаты, м		Метод определения координат характерной точки	Средняя квадратическая погрешность положения характерной точки (M _t), м	Описание обозначения точки на местности (при наличии)
	X	Y			
1	2	3	4	5	6
185	623207.02	298693.96	Картометрический метод	1	-
186	623274.19	298743.99	Картометрический метод	1	-
187	623308.37	298766.96	Картометрический метод	1	-
188	623408.24	298759.45	Картометрический метод	1	-
189	623456.61	298755.54	Картометрический метод	1	-
190	623532.36	298739.84	Картометрический метод	1	-
191	623607.04	298728.83	Картометрический метод	1	-
192	623705.90	298709.81	Картометрический метод	1	-
193	623798.93	298686.90	Картометрический метод	1	-
194	623890.13	298636.62	Картометрический метод	1	-
195	623891.14	298636.08	Картометрический метод	1	-
196	624131.45	298494.36	Картометрический метод	1	-
197	624132.34	298493.74	Картометрический метод	1	-
198	624169.67	298467.18	Картометрический метод	1	-
199	624171.01	298466.18	Картометрический метод	1	-
200	624200.78	298438.21	Картометрический метод	1	-
201	624202.09	298436.66	Картометрический метод	1	-
202	624225.04	298405.89	Картометрический метод	1	-
203	624225.81	298404.81	Картометрический метод	1	-
204	624243.87	298374.44	Картометрический метод	1	-
205	624244.30	298373.55	Картометрический метод	1	-
206	624305.35	298246.84	Картометрический метод	1	-
207	624400.87	298049.02	Картометрический метод	1	-
208	624400.99	298048.94	Картометрический метод	1	-
209	624410.80	298028.23	Картометрический метод	1	-

2. Сведения о характерных точках границ объекта					
Обозначение характерных точек границ	Координаты, м		Метод определения координат характерной точки	Средняя квадратическая погрешность положения характерной точки (Mt), м	Описание обозначения точки на местности (при наличии)
	X	Y			
1	2	3	4	5	6
210	624532.23	297771.76	Картометрический метод	1	-
211	624559.51	297728.71	Картометрический метод	1	-
212	624588.56	297696.20	Картометрический метод	1	-
213	624622.76	297665.12	Картометрический метод	1	-
214	624686.05	297626.88	Картометрический метод	1	-
215	624830.90	297543.82	Картометрический метод	1	-
216	624831.01	297543.74	Картометрический метод	1	-
217	624844.08	297536.12	Картометрический метод	1	-
218	624882.43	297508.48	Картометрический метод	1	-
219	624848.07	297523.28	Картометрический метод	1	-
220	624791.31	297555.80	Картометрический метод	1	-
221	624746.59	297581.47	Картометрический метод	1	-
222	624720.13	297596.53	Картометрический метод	1	-
223	624694.13	297611.45	Картометрический метод	1	-
224	624626.41	297651.36	Картометрический метод	1	-
225	624615.03	297659.71	Картометрический метод	1	-
226	624601.56	297669.01	Картометрический метод	1	-
227	624587.31	297681.61	Картометрический метод	1	-
228	624574.52	297694.33	Картометрический метод	1	-
229	624563.63	297707.10	Картометрический метод	1	-
230	624551.23	297724.29	Картометрический метод	1	-
231	624540.55	297737.00	Картометрический метод	1	-
232	624530.58	297752.75	Картометрический метод	1	-
233	624525.45	297762.64	Картометрический метод	1	-
234	624513.35	297787.81	Картометрический метод	1	-

2. Сведения о характерных точках границ объекта					
Обозначение характерных точек границ	Координаты, м		Метод определения координат характерной точки	Средняя квадратическая погрешность положения характерной точки (M _t), м	Описание обозначения точки на местности (при наличии)
	X	Y			
1	2	3	4	5	6
235	624502.58	297813.36	Картометрический метод	1	-
236	624475.03	297873.50	Картометрический метод	1	-
237	624438.72	297949.40	Картометрический метод	1	-
238	624408.10	298015.66	Картометрический метод	1	-
239	624360.24	298114.77	Картометрический метод	1	-
240	624336.33	298161.42	Картометрический метод	1	-
241	624309.08	298217.96	Картометрический метод	1	-
242	624264.47	298309.93	Картометрический метод	1	-
243	624235.25	298370.09	Картометрический метод	1	-
244	624219.48	298395.97	Картометрический метод	1	-
245	624207.74	298412.42	Картометрический метод	1	-
246	624194.98	298426.82	Картометрический метод	1	-
247	624179.69	298443.99	Картометрический метод	1	-
248	624166.67	298456.63	Картометрический метод	1	-
249	624152.00	298468.63	Картометрический метод	1	-
250	624133.54	298480.81	Картометрический метод	1	-
251	624114.40	298493.18	Картометрический метод	1	-
252	624092.83	298505.66	Картометрический метод	1	-
253	624055.86	298527.06	Картометрический метод	1	-
254	624002.87	298558.35	Картометрический метод	1	-
255	623968.35	298578.78	Картометрический метод	1	-
256	623918.68	298608.41	Картометрический метод	1	-
257	623878.94	298629.71	Картометрический метод	1	-
258	623857.24	298640.57	Картометрический метод	1	-
259	623837.40	298649.75	Картометрический метод	1	-

2. Сведения о характерных точках границ объекта					
Обозначение характерных точек границ	Координаты, м		Метод определения координат характерной точки	Средняя квадратическая погрешность положения характерной точки (M _t), м	Описание обозначения точки на местности (при наличии)
	X	Y			
1	2	3	4	5	6
260	623811.35	298659.86	Картометрический метод	1	-
261	623769.43	298674.49	Картометрический метод	1	-
262	623721.49	298687.42	Картометрический метод	1	-
263	623668.73	298699.20	Картометрический метод	1	-
264	623553.33	298722.94	Картометрический метод	1	-
265	623493.14	298735.61	Картометрический метод	1	-
266	623470.70	298739.72	Картометрический метод	1	-
267	623446.15	298744.40	Картометрический метод	1	-
268	623422.68	298745.97	Картометрический метод	1	-
269	623397.21	298746.02	Картометрический метод	1	-
270	623359.09	298741.73	Картометрический метод	1	-
271	623331.77	298736.12	Картометрический метод	1	-
272	623304.64	298728.55	Картометрический метод	1	-
273	623278.60	298717.75	Картометрический метод	1	-
274	623260.25	298708.44	Картометрический метод	1	-
275	623240.76	298696.44	Картометрический метод	1	-
276	623224.62	298684.68	Картометрический метод	1	-
277	623210.60	298674.44	Картометрический метод	1	-
278	623193.86	298659.41	Картометрический метод	1	-
279	623179.35	298643.87	Картометрический метод	1	-
280	623169.89	298632.39	Картометрический метод	1	-
281	623158.85	298619.05	Картометрический метод	1	-
282	623148.11	298602.73	Картометрический метод	1	-
283	623139.62	298588.28	Картометрический метод	1	-
284	623129.07	298569.05	Картометрический метод	1	-

2. Сведения о характерных точках границ объекта					
Обозначение характерных точек границ	Координаты, м		Метод определения координат характерной точки	Средняя квадратическая погрешность положения характерной точки (M _t), м	Описание обозначения точки на местности (при наличии)
	X	Y			
1	2	3	4	5	6
285	623106.06	298527.82	Картометрический метод	1	-
286	623083.25	298484.50	Картометрический метод	1	-
287	623077.58	298473.63	Картометрический метод	1	-
288	623086.54	298469.00	Картометрический метод	1	-
289	623092.11	298479.79	Картометрический метод	1	-
290	623114.81	298522.89	Картометрический метод	1	-
291	623137.92	298564.25	Картометрический метод	1	-
292	623148.26	298583.18	Картометрический метод	1	-
293	623156.51	298597.22	Картометрический метод	1	-
294	623166.57	298612.60	Картометрический метод	1	-
295	623177.61	298626.01	Картометрический метод	1	-
296	623186.63	298637.04	Картометрический метод	1	-
297	623200.60	298651.97	Картометрический метод	1	-
298	623216.53	298666.35	Картометрический метод	1	-
299	623230.54	298676.58	Картометрический метод	1	-
300	623246.02	298687.88	Картометрический метод	1	-
301	623264.85	298699.47	Картометрический метод	1	-
302	623282.41	298708.54	Картометрический метод	1	-
303	623307.33	298718.87	Картометрический метод	1	-
304	623333.77	298726.31	Картометрический метод	1	-
305	623360.21	298731.73	Картометрический метод	1	-
306	623397.09	298735.98	Картометрический метод	1	-
307	623422.02	298735.99	Картометрический метод	1	-
308	623444.27	298734.58	Картометрический метод	1	-
309	623468.81	298729.90	Картометрический метод	1	-

2. Сведения о характерных точках границ объекта					
Обозначение характерных точек границ	Координаты, м		Метод определения координат характерной точки	Средняя квадратическая погрешность положения характерной точки (M _t), м	Описание обозначения точки на местности (при наличии)
	X	Y			
1	2	3	4	5	6
310	623491.04	298725.86	Картометрический метод	1	-
311	623551.23	298713.12	Картометрический метод	1	-
312	623666.63	298689.53	Картометрический метод	1	-
313	623718.83	298677.74	Картометрический метод	1	-
314	623766.12	298665.00	Картометрический метод	1	-
315	623807.70	298650.51	Картометрический метод	1	-
316	623833.19	298640.69	Картометрический метод	1	-
317	623852.70	298631.64	Картометрический метод	1	-
318	623874.17	298620.84	Картометрический метод	1	-
319	623913.58	298599.83	Картометрический метод	1	-
320	623963.25	298570.12	Картометрический метод	1	-
321	623997.78	298549.68	Картометрический метод	1	-
322	624050.88	298518.41	Картометрический метод	1	-
323	624087.84	298497.01	Картометрический метод	1	-
324	624108.97	298484.74	Картометрический метод	1	-
325	624127.99	298472.42	Картометрический метод	1	-
326	624145.68	298460.86	Картометрический метод	1	-
327	624159.71	298449.42	Картометрический метод	1	-
328	624172.15	298437.29	Картометрический метод	1	-
329	624187.46	298420.20	Картометрический метод	1	-
330	624199.57	298406.62	Картометрический метод	1	-
331	624210.97	298390.76	Картометрический метод	1	-
332	624226.20	298365.70	Картометрический метод	1	-
333	624255.53	298305.60	Картометрический метод	1	-
334	624300.13	298213.55	Картометрический метод	1	-

2. Сведения о характерных точках границ объекта					
Обозначение характерных точек границ	Координаты, м		Метод определения координат характерной точки	Средняя квадратическая погрешность положения характерной точки (M _t), м	Описание обозначения точки на местности (при наличии)
	X	Y			
1	2	3	4	5	6
335	624327.38	298156.82	Картометрический метод	1	-
336	624351.18	298110.44	Картометрический метод	1	-
337	624399.05	298011.48	Картометрический метод	1	-
338	624429.66	297945.07	Картометрический метод	1	-
339	624465.86	297869.38	Картометрический метод	1	-
340	624493.31	297809.51	Картометрический метод	1	-
341	624504.29	297783.48	Картометрический метод	1	-
342	624516.62	297757.98	Картометрический метод	1	-
343	624522.19	297747.35	Картометрический метод	1	-
344	624532.92	297730.57	Картометрический метод	1	-
345	624543.15	297718.36	Картометрический метод	1	-
346	624556.12	297700.61	Картометрический метод	1	-
347	624567.56	297687.25	Картометрический метод	1	-
348	624580.68	297674.18	Картометрический метод	1	-
349	624595.89	297660.77	Картометрический метод	1	-
350	624609.05	297651.61	Картометрический метод	1	-
351	624619.55	297644.13	Картометрический метод	1	-
352	624689.14	297602.81	Картометрический метод	1	-
353	624715.16	297587.87	Картометрический метод	1	-
354	624741.49	297572.75	Картометрический метод	1	-
355	624786.32	297547.07	Картометрический метод	1	-
356	624842.98	297514.64	Картометрический метод	1	-
357	624939.03	297458.19	Картометрический метод	1	-
358	624986.72	297430.19	Картометрический метод	1	-
359	625047.48	297394.84	Картометрический метод	1	-

2. Сведения о характерных точках границ объекта					
Обозначение характерных точек границ	Координаты, м		Метод определения координат характерной точки	Средняя квадратическая погрешность положения характерной точки (M _t), м	Описание обозначения точки на местности (при наличии)
	X	Y			
1	2	3	4	5	6
360	625076.03	297378.63	Картометрический метод	1	-
152	625143.30	297338.94	Картометрический метод	1	-
361	624496.41	297740.98	Картометрический метод	1	-
362	624505.47	297745.30	Картометрический метод	1	-
363	624542.39	297664.44	Картометрический метод	1	-
364	624553.37	297658.98	Картометрический метод	1	-
365	624853.10	297503.02	Картометрический метод	1	-
366	624819.02	297522.97	Картометрический метод	1	-
367	624674.04	297606.11	Картометрический метод	1	-
368	624673.83	297606.23	Картометрический метод	1	-
369	624609.32	297645.18	Картометрический метод	1	-
370	624607.45	297646.59	Картометрический метод	1	-
371	624571.92	297678.89	Картометрический метод	1	-
372	624571.04	297679.76	Картометрический метод	1	-
373	624540.99	297713.49	Картометрический метод	1	-
374	624539.78	297715.04	Картометрический метод	1	-
375	624511.51	297759.50	Картометрический метод	1	-
376	624510.86	297760.79	Картометрический метод	1	-
377	624476.19	297833.93	Картометрический метод	1	-
378	624465.34	297828.48	Картометрический метод	1	-
379	624351.62	298064.30	Картометрический метод	1	-
380	624354.28	298063.62	Картометрический метод	1	-
381	624335.15	298099.30	Картометрический метод	1	-
382	624251.00	298053.32	Картометрический метод	1	-
383	624276.85	298000.84	Картометрический метод	1	-

2. Сведения о характерных точках границ объекта					
Обозначение характерных точек границ	Координаты, м		Метод определения координат характерной точки	Средняя квадратическая погрешность положения характерной точки (M _t), м	Описание обозначения точки на местности (при наличии)
	X	Y			
1	2	3	4	5	6
384	624285.36	297983.41	Картометрический метод	1	-
385	624306.08	297940.68	Картометрический метод	1	-
386	624302.05	297938.58	Картометрический метод	1	-
387	624255.89	297964.28	Картометрический метод	1	-
388	624249.89	297976.19	Картометрический метод	1	-
389	624243.44	297965.34	Картометрический метод	1	-
390	624242.83	297960.32	Картометрический метод	1	-
391	624242.03	297957.99	Картометрический метод	1	-
392	624210.63	297911.77	Картометрический метод	1	-
393	624200.60	297910.12	Картометрический метод	1	-
394	624198.16	297910.08	Картометрический метод	1	-
395	624194.72	297911.85	Картометрический метод	1	-
396	624192.68	297908.19	Картометрический метод	1	-
397	624188.81	297900.19	Картометрический метод	1	-
398	624163.00	297912.77	Картометрический метод	1	-
399	624157.44	297901.24	Картометрический метод	1	-
400	624157.10	297901.39	Картометрический метод	1	-
401	624147.69	297906.02	Картометрический метод	1	-
402	624137.18	297912.22	Картометрический метод	1	-
403	624130.56	297872.24	Картометрический метод	1	-
404	624208.38	297831.56	Картометрический метод	1	-
405	624216.46	297827.12	Картометрический метод	1	-
406	624248.37	297811.21	Картометрический метод	1	-
407	624510.95	297680.16	Картометрический метод	1	-
408	624516.60	297688.76	Картометрический метод	1	-

2. Сведения о характерных точках границ объекта					
Обозначение характерных точек границ	Координаты, м		Метод определения координат характерной точки	Средняя квадратическая погрешность положения характерной точки (M _t), м	Описание обозначения точки на местности (при наличии)
	X	Y			
1	2	3	4	5	6
409	624516.01	297696.92	Картометрический метод	1	-
361	624496.41	297740.98	Картометрический метод	1	-
410	628414.46	292345.92	Картометрический метод	1	-
411	628423.90	292306.18	Картометрический метод	1	-
412	628425.94	292298.11	Картометрический метод	1	-
413	628452.17	292204.68	Картометрический метод	1	-
414	628459.64	292206.56	Картометрический метод	1	-
415	628464.44	292207.73	Картометрический метод	1	-
416	628584.92	291729.92	Картометрический метод	1	-
417	628625.68	291579.31	Картометрический метод	1	-
418	628665.39	291577.76	Картометрический метод	1	-
419	628721.25	291574.93	Картометрический метод	1	-
420	628772.15	291565.66	Картометрический метод	1	-
421	628798.05	291563.29	Картометрический метод	1	-
422	628901.80	291399.30	Картометрический метод	1	-
423	628920.83	291372.58	Картометрический метод	1	-
424	629024.60	291222.90	Картометрический метод	1	-
425	629111.65	291093.85	Картометрический метод	1	-
426	629125.60	291099.35	Картометрический метод	1	-
427	629351.64	290746.32	Картометрический метод	1	-
428	629373.82	290709.26	Картометрический метод	1	-
429	629432.25	290618.33	Картометрический метод	1	-
430	629528.96	290630.89	Картометрический метод	1	-
431	629712.55	290702.51	Картометрический метод	1	-
432	629959.64	290797.66	Картометрический метод	1	-

2. Сведения о характерных точках границ объекта					
Обозначение характерных точек границ	Координаты, м		Метод определения координат характерной точки	Средняя квадратическая погрешность положения характерной точки (Mt), м	Описание обозначения точки на местности (при наличии)
	X	Y			
1	2	3	4	5	6
433	629839.87	291042.22	Картометрический метод	1	-
434	629804.15	291017.77	Картометрический метод	1	-
435	629737.02	290964.63	Картометрический метод	1	-
436	629673.38	290914.34	Картометрический метод	1	-
437	629545.31	290813.02	Картометрический метод	1	-
438	629462.84	290747.77	Картометрический метод	1	-
439	629426.70	290736.38	Картометрический метод	1	-
440	629419.88	290734.22	Картометрический метод	1	-
441	629427.31	290770.02	Картометрический метод	1	-
442	629459.89	290925.19	Картометрический метод	1	-
443	629548.83	290991.12	Картометрический метод	1	-
444	629603.59	291031.78	Картометрический метод	1	-
445	629764.52	291094.97	Картометрический метод	1	-
446	629744.26	291237.93	Картометрический метод	1	-
447	629724.01	291380.37	Картометрический метод	1	-
448	629721.72	291386.07	Картометрический метод	1	-
449	629664.71	291536.73	Картометрический метод	1	-
450	629599.34	291391.95	Картометрический метод	1	-
451	629589.01	291368.23	Картометрический метод	1	-
452	629450.64	291273.77	Картометрический метод	1	-
453	629448.85	291272.58	Картометрический метод	1	-
454	629444.37	291269.81	Картометрический метод	1	-
455	629341.31	291205.00	Картометрический метод	1	-
456	629301.34	291177.59	Картометрический метод	1	-
457	629288.14	291168.53	Картометрический метод	1	-

2. Сведения о характерных точках границ объекта					
Обозначение характерных точек границ	Координаты, м		Метод определения координат характерной точки	Средняя квадратическая погрешность положения характерной точки (Mt), м	Описание обозначения точки на местности (при наличии)
	X	Y			
1	2	3	4	5	6
458	629268.46	291210.78	Картометрический метод	1	-
459	629263.98	291220.58	Картометрический метод	1	-
460	629260.27	291228.51	Картометрический метод	1	-
461	629254.37	291241.13	Картометрический метод	1	-
462	629413.98	291347.33	Картометрический метод	1	-
463	629492.95	291379.42	Картометрический метод	1	-
464	629391.76	291518.82	Картометрический метод	1	-
465	629322.98	291635.61	Картометрический метод	1	-
466	629321.64	291748.80	Картометрический метод	1	-
467	629363.47	291760.08	Картометрический метод	1	-
468	629321.07	291849.15	Картометрический метод	1	-
469	629228.37	291839.13	Картометрический метод	1	-
470	629137.58	291776.83	Картометрический метод	1	-
471	629103.69	291757.85	Картометрический метод	1	-
472	629073.35	291724.82	Картометрический метод	1	-
473	629002.21	291786.63	Картометрический метод	1	-
474	629002.22	291813.06	Картометрический метод	1	-
475	629002.50	291895.67	Картометрический метод	1	-
476	629051.93	291910.57	Картометрический метод	1	-
477	629092.61	291929.40	Картометрический метод	1	-
478	629152.55	291975.91	Картометрический метод	1	-
479	629211.38	292021.55	Картометрический метод	1	-
480	629257.77	292057.47	Картометрический метод	1	-
481	629304.62	292081.61	Картометрический метод	1	-
482	629343.09	292101.40	Картометрический метод	1	-

2. Сведения о характерных точках границ объекта					
Обозначение характерных точек границ	Координаты, м		Метод определения координат характерной точки	Средняя квадратическая погрешность положения характерной точки (M _t), м	Описание обозначения точки на местности (при наличии)
	X	Y			
1	2	3	4	5	6
483	629411.09	292128.50	Картометрический метод	1	-
484	629456.11	292146.43	Картометрический метод	1	-
485	629457.78	292185.48	Картометрический метод	1	-
486	629415.51	292264.12	Картометрический метод	1	-
487	629374.63	292322.74	Картометрический метод	1	-
488	629358.12	292356.59	Картометрический метод	1	-
489	629359.45	292381.54	Картометрический метод	1	-
490	629359.42	292427.03	Картометрический метод	1	-
491	629359.42	292427.50	Картометрический метод	1	-
492	629361.25	292495.70	Картометрический метод	1	-
493	629359.28	292525.62	Картометрический метод	1	-
494	629358.10	292543.83	Картометрический метод	1	-
495	629355.94	292563.31	Картометрический метод	1	-
496	629352.84	292590.16	Картометрический метод	1	-
497	629338.09	292670.70	Картометрический метод	1	-
498	629376.61	292684.14	Картометрический метод	1	-
499	629378.25	292693.89	Картометрический метод	1	-
500	629386.56	292725.92	Картометрический метод	1	-
501	629404.42	292759.14	Картометрический метод	1	-
502	629447.09	292788.26	Картометрический метод	1	-
503	629449.30	292848.98	Картометрический метод	1	-
504	629087.76	292656.46	Картометрический метод	1	-
505	628797.66	292674.03	Картометрический метод	1	-
506	628772.16	292746.31	Картометрический метод	1	-
507	628768.31	292751.35	Картометрический метод	1	-

2. Сведения о характерных точках границ объекта					
Обозначение характерных точек границ	Координаты, м		Метод определения координат характерной точки	Средняя квадратическая погрешность положения характерной точки (M _t), м	Описание обозначения точки на местности (при наличии)
	X	Y			
1	2	3	4	5	6
508	628657.21	292724.85	Картометрический метод	1	-
509	628585.37	292705.43	Картометрический метод	1	-
510	628487.20	292679.66	Картометрический метод	1	-
511	628360.18	292650.16	Картометрический метод	1	-
512	628386.50	292545.74	Картометрический метод	1	-
513	628363.20	292540.13	Картометрический метод	1	-
514	628340.23	292534.51	Картометрический метод	1	-
515	628301.40	292523.95	Картометрический метод	1	-
516	628304.61	292510.07	Картометрический метод	1	-
517	628307.41	292498.54	Картометрический метод	1	-
518	628285.47	292496.86	Картометрический метод	1	-
519	628288.20	292480.11	Картометрический метод	1	-
520	628125.53	292459.34	Картометрический метод	1	-
521	628124.54	292459.07	Картометрический метод	1	-
522	628081.76	292606.52	Картометрический метод	1	-
523	628077.45	292622.55	Картометрический метод	1	-
524	628063.28	292618.33	Картометрический метод	1	-
525	628054.47	292616.34	Картометрический метод	1	-
526	628027.15	292610.28	Картометрический метод	1	-
527	628025.45	292618.00	Картометрический метод	1	-
528	627944.12	292597.50	Картометрический метод	1	-
529	627880.41	292579.46	Картометрический метод	1	-
530	627810.11	292558.42	Картометрический метод	1	-
531	627799.37	292590.44	Картометрический метод	1	-
532	627788.97	292621.63	Картометрический метод	1	-

2. Сведения о характерных точках границ объекта					
Обозначение характерных точек границ	Координаты, м		Метод определения координат характерной точки	Средняя квадратическая погрешность положения характерной точки (M _t), м	Описание обозначения точки на местности (при наличии)
	X	Y			
1	2	3	4	5	6
533	627778.66	292652.37	Картометрический метод	1	-
534	627767.83	292684.78	Картометрический метод	1	-
535	627755.46	292721.63	Картометрический метод	1	-
536	627755.25	292723.17	Картометрический метод	1	-
537	627733.18	292795.17	Картометрический метод	1	-
538	627731.56	292799.80	Картометрический метод	1	-
540	627724.55	292800.13	Картометрический метод	1	-
541	627717.67	292802.07	Картометрический метод	1	-
542	627712.57	292804.72	Картометрический метод	1	-
543	627704.65	292827.54	Картометрический метод	1	-
544	627702.31	292826.96	Картометрический метод	1	-
545	627687.70	292822.82	Картометрический метод	1	-
546	627687.17	292824.82	Картометрический метод	1	-
547	627668.63	292820.04	Картометрический метод	1	-
548	627659.46	292852.03	Картометрический метод	1	-
549	627677.99	292857.23	Картометрический метод	1	-
550	627691.94	292861.18	Картометрический метод	1	-
551	627667.87	292934.14	Картометрический метод	1	-
552	627664.86	292944.46	Картометрический метод	1	-
553	627641.90	293016.14	Картометрический метод	1	-
554	627632.94	293047.94	Картометрический метод	1	-
555	627627.25	293046.31	Картометрический метод	1	-
556	627610.42	293104.41	Картометрический метод	1	-
557	627614.09	293105.52	Картометрический метод	1	-
558	627587.48	293203.13	Картометрический метод	1	-

2. Сведения о характерных точках границ объекта					
Обозначение характерных точек границ	Координаты, м		Метод определения координат характерной точки	Средняя квадратическая погрешность положения характерной точки (Mt), м	Описание обозначения точки на местности (при наличии)
	X	Y			
1	2	3	4	5	6
559	627510.76	293493.56	Картометрический метод	1	-
560	627488.79	293576.48	Картометрический метод	1	-
561	627481.84	293607.26	Картометрический метод	1	-
562	627479.91	293615.57	Картометрический метод	1	-
563	627473.34	293613.88	Картометрический метод	1	-
564	627434.95	293603.66	Картометрический метод	1	-
565	627429.27	293602.11	Картометрический метод	1	-
566	627423.00	293622.30	Картометрический метод	1	-
567	627418.58	293638.68	Картометрический метод	1	-
568	627388.10	293751.58	Картометрический метод	1	-
569	627383.69	293768.02	Картометрический метод	1	-
570	627374.87	293800.89	Картометрический метод	1	-
571	627327.00	293824.94	Картометрический метод	1	-
572	627311.50	293833.98	Картометрический метод	1	-
573	627280.06	293827.71	Картометрический метод	1	-
574	627241.24	293818.04	Картометрический метод	1	-
575	627145.62	293792.07	Картометрический метод	1	-
576	627182.37	293659.44	Картометрический метод	1	-
577	627187.73	293661.12	Картометрический метод	1	-
578	627262.12	293383.45	Картометрический метод	1	-
579	627265.57	293384.22	Картометрический метод	1	-
580	627304.17	293394.58	Картометрический метод	1	-
581	627308.59	293378.14	Картометрический метод	1	-
582	627312.91	293361.71	Картометрический метод	1	-
583	627317.31	293345.29	Картометрический метод	1	-

2. Сведения о характерных точках границ объекта					
Обозначение характерных точек границ	Координаты, м		Метод определения координат характерной точки	Средняя квадратическая погрешность положения характерной точки (M _t), м	Описание обозначения точки на местности (при наличии)
	X	Y			
1	2	3	4	5	6
584	627278.72	293334.98	Картометрический метод	1	-
585	627275.36	293333.88	Картометрический метод	1	-
586	627358.27	293024.76	Картометрический метод	1	-
587	627419.21	292805.66	Картометрический метод	1	-
588	627463.18	292656.17	Картометрический метод	1	-
589	627753.09	292730.01	Картометрический метод	1	-
590	627755.25	292723.17	Картометрический метод	1	-
591	627755.46	292721.63	Картометрический метод	1	-
592	627751.45	292720.34	Картометрический метод	1	-
593	627750.36	292724.08	Картометрический метод	1	-
594	627719.80	292716.59	Картометрический метод	1	-
595	627466.59	292651.86	Картометрический метод	1	-
596	627458.46	292651.20	Картометрический метод	1	-
597	627424.23	292769.42	Картометрический метод	1	-
598	627413.10	292757.54	Картометрический метод	1	-
599	627422.94	292724.45	Картометрический метод	1	-
600	627429.50	292699.58	Картометрический метод	1	-
601	627441.46	292653.76	Картометрический метод	1	-
602	627441.87	292651.81	Картометрический метод	1	-
603	627443.29	292646.92	Картометрический метод	1	-
604	627458.25	292589.78	Картометрический метод	1	-
605	627528.34	292321.75	Картометрический метод	1	-
606	627555.53	292225.21	Картометрический метод	1	-
607	627614.14	292017.19	Картометрический метод	1	-
608	627633.87	291960.75	Картометрический метод	1	-

2. Сведения о характерных точках границ объекта					
Обозначение характерных точек границ	Координаты, м		Метод определения координат характерной точки	Средняя квадратическая погрешность положения характерной точки (M _t), м	Описание обозначения точки на местности (при наличии)
	X	Y			
1	2	3	4	5	6
609	627833.95	292017.88	Картометрический метод	1	-
610	627903.42	292045.65	Картометрический метод	1	-
611	627909.96	292030.19	Картометрический метод	1	-
612	627963.75	292047.20	Картометрический метод	1	-
613	628006.27	292060.20	Картометрический метод	1	-
614	628065.01	292055.80	Картометрический метод	1	-
615	628056.17	292077.83	Картометрический метод	1	-
616	628052.69	292086.50	Картометрический метод	1	-
617	628024.74	292160.27	Картометрический метод	1	-
618	628013.96	292188.79	Картометрический метод	1	-
410	628414.46	292345.92	Картометрический метод	1	-
619	628480.18	292200.83	Картометрический метод	1	-
620	628614.07	292226.41	Картометрический метод	1	-
621	628641.65	292121.74	Картометрический метод	1	-
622	628511.02	292088.43	Картометрический метод	1	-
623	628509.02	292087.91	Картометрический метод	1	-
624	628500.55	292085.71	Картометрический метод	1	-
625	628470.37	292198.97	Картометрический метод	1	-
626	628478.28	292200.44	Картометрический метод	1	-
619	628480.18	292200.83	Картометрический метод	1	-
627	627492.44	297272.84	Картометрический метод	1	-
628	627483.04	297279.45	Картометрический метод	1	-
629	627415.04	297347.59	Картометрический метод	1	-
630	627383.68	297405.30	Картометрический метод	1	-
631	627368.62	297459.45	Картометрический метод	1	-

2. Сведения о характерных точках границ объекта					
Обозначение характерных точек границ	Координаты, м		Метод определения координат характерной точки	Средняя квадратическая погрешность положения характерной точки (M _t), м	Описание обозначения точки на местности (при наличии)
	X	Y			
1	2	3	4	5	6
632	627366.81	297512.14	Картометрический метод	1	-
633	627376.74	297537.47	Картометрический метод	1	-
634	627432.59	297591.12	Картометрический метод	1	-
635	627433.84	297591.67	Картометрический метод	1	-
636	627078.95	297593.52	Картометрический метод	1	-
637	627054.28	297721.53	Картометрический метод	1	-
638	627169.43	297763.08	Картометрический метод	1	-
639	627366.90	297797.93	Картометрический метод	1	-
640	627335.06	297809.22	Картометрический метод	1	-
641	627290.07	297839.78	Картометрический метод	1	-
642	627287.09	297841.81	Картометрический метод	1	-
643	627247.16	297877.42	Картометрический метод	1	-
644	626966.00	298099.20	Картометрический метод	1	-
645	626922.71	298132.58	Картометрический метод	1	-
646	626849.78	298129.01	Картометрический метод	1	-
647	626786.09	298115.93	Картометрический метод	1	-
648	626704.42	298084.89	Картометрический метод	1	-
649	626639.08	298039.16	Картометрический метод	1	-
650	626591.69	298008.12	Картометрический метод	1	-
651	626532.88	297968.93	Картометрический метод	1	-
652	626485.22	297934.40	Картометрический метод	1	-
653	626458.32	297916.13	Картометрический метод	1	-
654	626399.23	297793.30	Картометрический метод	1	-
655	626380.89	297728.81	Картометрический метод	1	-
656	626378.21	297715.05	Картометрический метод	1	-

2. Сведения о характерных точках границ объекта					
Обозначение характерных точек границ	Координаты, м		Метод определения координат характерной точки	Средняя квадратическая погрешность положения характерной точки (M _t), м	Описание обозначения точки на местности (при наличии)
	X	Y			
1	2	3	4	5	6
657	626365.88	297652.20	Картометрический метод	1	-
658	626341.87	297642.06	Картометрический метод	1	-
659	626336.49	297639.76	Картометрический метод	1	-
660	626309.60	297644.72	Картометрический метод	1	-
661	626271.25	297671.80	Картометрический метод	1	-
662	626251.08	297679.84	Картометрический метод	1	-
663	626219.74	297674.06	Картометрический метод	1	-
664	626203.32	297668.07	Картометрический метод	1	-
665	626194.37	297650.36	Картометрический метод	1	-
666	626182.97	297636.74	Картометрический метод	1	-
667	626155.89	297632.26	Картометрический метод	1	-
668	626108.47	297643.04	Картометрический метод	1	-
669	626069.18	297642.88	Картометрический метод	1	-
670	626067.51	297642.90	Картометрический метод	1	-
671	626022.92	297634.98	Картометрический метод	1	-
672	625993.07	297622.23	Картометрический метод	1	-
673	625952.86	297653.14	Картометрический метод	1	-
674	625911.73	297667.00	Картометрический метод	1	-
675	625871.27	297673.84	Картометрический метод	1	-
676	625822.08	297673.72	Картометрический метод	1	-
677	625793.98	297668.78	Картометрический метод	1	-
678	625744.64	297653.87	Картометрический метод	1	-
679	625707.56	297630.33	Картометрический метод	1	-
680	625694.70	297612.59	Картометрический метод	1	-
681	625695.26	297624.11	Картометрический метод	1	-

2. Сведения о характерных точках границ объекта					
Обозначение характерных точек границ	Координаты, м		Метод определения координат характерной точки	Средняя квадратическая погрешность положения характерной точки (M _t), м	Описание обозначения точки на местности (при наличии)
	X	Y			
1	2	3	4	5	6
682	625685.34	297599.56	Картометрический метод	1	-
683	625668.52	297576.43	Картометрический метод	1	-
684	625645.38	297520.69	Картометрический метод	1	-
685	625581.59	297395.13	Картометрический метод	1	-
686	625613.37	297401.71	Картометрический метод	1	-
687	625713.50	297398.51	Картометрический метод	1	-
688	625813.06	297393.38	Картометрический метод	1	-
689	625907.06	297388.51	Картометрический метод	1	-
690	625949.56	297397.73	Картометрический метод	1	-
691	625950.24	297409.97	Картометрический метод	1	-
692	626013.65	297407.28	Картометрический метод	1	-
693	626113.79	297404.41	Картометрический метод	1	-
694	626213.38	297402.15	Картометрический метод	1	-
695	626313.63	297398.76	Картометрический метод	1	-
696	626413.76	297395.89	Картометрический метод	1	-
697	626437.81	297396.33	Картометрический метод	1	-
698	626477.77	297396.94	Картометрический метод	1	-
699	626476.93	297377.67	Картометрический метод	1	-
700	626511.97	297378.00	Картометрический метод	1	-
701	626612.16	297378.89	Картометрический метод	1	-
702	626643.87	297379.17	Картометрический метод	1	-
703	626644.01	297381.58	Картометрический метод	1	-
704	626712.43	297378.15	Картометрический метод	1	-
705	626811.99	297373.10	Картометрический метод	1	-
706	626912.10	297368.09	Картометрический метод	1	-

2. Сведения о характерных точках границ объекта					
Обозначение характерных точек границ	Координаты, м		Метод определения координат характерной точки	Средняя квадратическая погрешность положения характерной точки (M _t), м	Описание обозначения точки на местности (при наличии)
	X	Y			
1	2	3	4	5	6
707	627011.66	297363.09	Картометрический метод	1	-
708	627111.78	297358.10	Картометрический метод	1	-
709	627267.92	297345.11	Картометрический метод	1	-
710	627264.27	297325.14	Картометрический метод	1	-
711	627315.39	297317.01	Картометрический метод	1	-
712	627319.53	297330.42	Картометрический метод	1	-
713	627389.32	297308.84	Картометрический метод	1	-
714	627392.69	297311.09	Картометрический метод	1	-
715	627425.40	297298.79	Картометрический метод	1	-
627	627492.44	297272.84	Картометрический метод	1	-
716	627438.00	297593.47	Картометрический метод	1	-
717	627486.79	297614.62	Картометрический метод	1	-
718	627536.93	297619.81	Картометрический метод	1	-
719	627609.21	297612.80	Картометрический метод	1	-
720	627674.65	297590.14	Картометрический метод	1	-
721	627783.80	297496.44	Картометрический метод	1	-
722	627830.79	297396.95	Картометрический метод	1	-
723	627865.53	297430.02	Картометрический метод	1	-
724	627863.24	297434.59	Картометрический метод	1	-
725	627821.77	297517.90	Картометрический метод	1	-
726	627786.35	297559.14	Картометрический метод	1	-
727	627754.47	297588.57	Картометрический метод	1	-
728	627714.94	297609.44	Картометрический метод	1	-
729	627668.94	297628.56	Картометрический метод	1	-
730	627622.40	297637.59	Картометрический метод	1	-

2. Сведения о характерных точках границ объекта					
Обозначение характерных точек границ	Координаты, м		Метод определения координат характерной точки	Средняя квадратическая погрешность положения характерной точки (Mt), м	Описание обозначения точки на местности (при наличии)
	X	Y			
1	2	3	4	5	6
731	627559.77	297640.75	Картометрический метод	1	-
732	627507.84	297633.71	Картометрический метод	1	-
733	627447.32	297603.46	Картометрический метод	1	-
716	627438.00	297593.47	Картометрический метод	1	-
734	627619.00	297204.56	Картометрический метод	1	-
735	627618.12	297215.85	Картометрический метод	1	-
736	627646.83	297260.06	Картометрический метод	1	-
737	627652.67	297252.66	Картометрический метод	1	-
738	627659.58	297243.62	Картометрический метод	1	-
739	627681.39	297266.15	Картометрический метод	1	-
740	627747.39	297334.03	Картометрический метод	1	-
741	627790.46	297365.95	Картометрический метод	1	-
742	627744.21	297464.98	Картометрический метод	1	-
743	627703.92	297510.35	Картометрический метод	1	-
744	627658.82	297542.91	Картометрический метод	1	-
745	627575.25	297566.56	Картометрический метод	1	-
746	627507.05	297568.84	Картометрический метод	1	-
747	627443.73	297536.87	Картометрический метод	1	-
748	627425.11	297476.51	Картометрический метод	1	-
749	627439.86	297404.68	Картометрический метод	1	-
750	627516.96	297321.27	Картометрический метод	1	-
751	627591.43	297242.45	Картометрический метод	1	-
752	627592.67	297242.13	Картометрический метод	1	-
753	627594.52	297239.18	Картометрический метод	1	-
754	627598.25	297235.23	Картометрический метод	1	-

2. Сведения о характерных точках границ объекта					
Обозначение характерных точек границ	Координаты, м		Метод определения координат характерной точки	Средняя квадратическая погрешность положения характерной точки (Mt), м	Описание обозначения точки на местности (при наличии)
	X	Y			
1	2	3	4	5	6
734	627619.00	297204.56	Картометрический метод	1	-
755	628304.32	293348.41	Картометрический метод	1	-
756	628295.96	293343.04	Картометрический метод	1	-
757	628291.15	293339.99	Картометрический метод	1	-
758	628249.64	293318.03	Картометрический метод	1	-
759	628211.31	293290.10	Картометрический метод	1	-
760	628214.01	293280.17	Картометрический метод	1	-
761	628214.10	293279.98	Картометрический метод	1	-
762	628214.92	293278.04	Картометрический метод	1	-
763	628201.96	293271.59	Картометрический метод	1	-
764	628199.44	293270.33	Картометрический метод	1	-
765	628193.07	293266.76	Картометрический метод	1	-
766	628208.02	293209.78	Картометрический метод	1	-
767	628210.60	293200.19	Картометрический метод	1	-
768	628340.51	293276.83	Картометрический метод	1	-
769	628365.47	293291.20	Картометрический метод	1	-
770	628331.33	293357.67	Картометрический метод	1	-
755	628304.32	293348.41	Картометрический метод	1	-
771	631107.95	288897.84	Картометрический метод	1	-
772	631067.38	288954.63	Картометрический метод	1	-
773	631061.05	288972.48	Картометрический метод	1	-
774	631053.80	289023.92	Картометрический метод	1	-
775	631050.47	289069.31	Картометрический метод	1	-
776	631045.00	289149.85	Картометрический метод	1	-
777	631026.21	289177.15	Картометрический метод	1	-

2. Сведения о характерных точках границ объекта					
Обозначение характерных точек границ	Координаты, м		Метод определения координат характерной точки	Средняя квадратическая погрешность положения характерной точки (M _t), м	Описание обозначения точки на местности (при наличии)
	X	Y			
1	2	3	4	5	6
778	631026.20	289177.15	Картометрический метод	1	-
779	630740.02	289140.45	Картометрический метод	1	-
780	630752.35	289086.89	Картометрический метод	1	-
781	630813.66	289095.58	Картометрический метод	1	-
782	630819.10	289038.28	Картометрический метод	1	-
783	630758.70	289033.59	Картометрический метод	1	-
784	630735.67	288985.13	Картометрический метод	1	-
785	630735.15	288963.65	Картометрический метод	1	-
786	630735.54	288963.54	Картометрический метод	1	-
787	631104.26	288848.77	Картометрический метод	1	-
788	631105.06	288861.04	Картометрический метод	1	-
789	631106.20	288878.42	Картометрический метод	1	-
771	631107.95	288897.84	Картометрический метод	1	-
790	631078.69	288924.51	Картометрический метод	1	-
791	631076.70	288930.52	Картометрический метод	1	-
792	631070.69	288928.53	Картометрический метод	1	-
793	631072.68	288922.52	Картометрический метод	1	-
790	631078.69	288924.51	Картометрический метод	1	-
794	631083.46	288904.88	Картометрический метод	1	-
795	631084.62	288906.93	Картометрический метод	1	-
796	631080.68	288909.17	Картометрический метод	1	-
797	631079.52	288907.12	Картометрический метод	1	-
794	631083.46	288904.88	Картометрический метод	1	-
810	626346.99	297754.40	Картометрический метод	1	-
811	626347.21	297754.71	Картометрический метод	1	-

2. Сведения о характерных точках границ объекта					
Обозначение характерных точек границ	Координаты, м		Метод определения координат характерной точки	Средняя квадратическая погрешность положения характерной точки (Mt), м	Описание обозначения точки на местности (при наличии)
	X	Y			
1	2	3	4	5	6
812	626353.04	297782.17	Картометрический метод	1	-
813	626359.84	297780.87	Картометрический метод	1	-
814	626354.73	297752.30	Картометрический метод	1	-
815	626354.68	297752.01	Картометрический метод	1	-
816	626341.89	297642.10	Картометрический метод	1	-
817	626365.91	297652.20	Картометрический метод	1	-
818	626380.94	297728.82	Картометрический метод	1	-
819	626354.41	297841.34	Картометрический метод	1	-
820	626354.11	297842.60	Картометрический метод	1	-
821	626347.88	297851.94	Картометрический метод	1	-
822	626202.83	297822.46	Картометрический метод	1	-
823	626181.72	297926.35	Картометрический метод	1	-
824	626226.03	297935.36	Картометрический метод	1	-
825	626208.30	298022.63	Картометрический метод	1	-
826	626318.35	298044.99	Картометрический метод	1	-
827	626328.93	298048.10	Картометрический метод	1	-
828	626320.25	298161.48	Картометрический метод	1	-
829	626299.70	298156.06	Картометрический метод	1	-
830	626284.83	298150.50	Картометрический метод	1	-
831	626223.49	298145.66	Картометрический метод	1	-
832	626211.71	298214.41	Картометрический метод	1	-
833	626216.46	298216.53	Картометрический метод	1	-
834	626207.34	298237.45	Картометрический метод	1	-
835	626203.30	298246.75	Картометрический метод	1	-
836	626205.42	298247.63	Картометрический метод	1	-

2. Сведения о характерных точках границ объекта					
Обозначение характерных точек границ	Координаты, м		Метод определения координат характерной точки	Средняя квадратическая погрешность положения характерной точки (M _t), м	Описание обозначения точки на местности (при наличии)
	X	Y			
1	2	3	4	5	6
837	626199.47	298279.07	Картометрический метод	1	-
838	626178.58	298275.47	Картометрический метод	1	-
839	626153.61	298260.24	Картометрический метод	1	-
840	626117.71	298240.00	Картометрический метод	1	-
841	626058.71	298224.16	Картометрический метод	1	-
842	625997.79	298198.92	Картометрический метод	1	-
843	625950.70	298184.04	Картометрический метод	1	-
844	625887.47	298135.60	Картометрический метод	1	-
845	625788.48	298046.16	Картометрический метод	1	-
846	625735.55	297989.79	Картометрический метод	1	-
847	625689.10	297930.72	Картометрический метод	1	-
848	625655.16	297883.71	Картометрический метод	1	-
849	625800.20	297804.13	Картометрический метод	1	-
850	625922.34	297727.94	Картометрический метод	1	-
851	625972.06	297696.85	Картометрический метод	1	-
852	626019.41	297682.81	Картометрический метод	1	-
853	626059.76	297662.97	Картометрический метод	1	-
854	626108.48	297643.07	Картометрический метод	1	-
855	626155.94	297632.25	Картометрический метод	1	-
856	626182.94	297636.78	Картометрический метод	1	-
857	626194.41	297650.35	Картометрический метод	1	-
858	626203.30	297668.11	Картометрический метод	1	-
859	626219.76	297674.10	Картометрический метод	1	-
860	626251.04	297679.88	Картометрический метод	1	-
861	626271.20	297671.80	Картометрический метод	1	-

2. Сведения о характерных точках границ объекта					
Обозначение характерных точек границ	Координаты, м		Метод определения координат характерной точки	Средняя квадратическая погрешность положения характерной точки (M _t), м	Описание обозначения точки на местности (при наличии)
	X	Y			
1	2	3	4	5	6
862	626309.58	297644.75	Картометрический метод	1	-
863	626336.50	297639.80	Картометрический метод	1	-
810	626346.99	297754.40	Картометрический метод	1	-
864	625245.89	298766.99	Картометрический метод	1	-
865	625325.61	298364.57	Картометрический метод	1	-
866	625551.58	298507.18	Картометрический метод	1	-
867	625544.79	298534.41	Картометрический метод	1	-
868	625483.99	298783.38	Картометрический метод	1	-
864	625245.89	298766.99	Картометрический метод	1	-
3. Сведения о характерных точках части (частей) границы объекта					
Обозначение характерных точек части границы	Координаты, м		Метод определения координат характерной точки	Средняя квадратическая погрешность положения характерной точки (M _t), м	Описание обозначения точки на местности (при наличии)
	X	Y			
1	2	3	4	5	6
-	-	-	-	-	-

ТЕКСТОВОЕ ОПИСАНИЕ
местоположения границ населенных пунктов, территориальных зон

Прохождение границы		Описание прохождения границы
от точки	до точки	
1	2	3
-	-	-

ГРАФИЧЕСКОЕ ОПИСАНИЕ

местоположения границ населенных пунктов, территориальных зон, особо охраняемых природных территорий, зон с особыми условиями использования территории

Территориальная зона СХ-3 - Производственная зона сельскохозяйственных предприятий, МО Ефремовский муниципальный округ, Тульская область

(наименование объекта, местоположение границ которого описано (далее - объект))

Раздел 1

Сведения об объекте

№ п/п	Характеристики объекта	Описание характеристик
1	2	3
1.	Местоположение объекта	Тульская область, м.о Ефремовский
2.	Площадь объекта +/- величина погрешности определения площади (P +/- Дельта P)	15111432 +/- 13606 м ²
3.	Иные характеристики объекта	-

Раздел 2

Сведения о местоположении границ объекта

1. Система координат МСК-71

2. Сведения о характерных точках границ объекта

Обозначение характерных точек границ	Координаты, м		Метод определения координат характерной точки	Средняя квадратическая погрешность положения характерной точки (Mt), м	Описание обозначения точки на местности (при наличии)
	X	Y			
1	2	3	4	5	6
42	629239.60	289700.26	Картометрический метод	1	-
43	629437.54	289867.92	Картометрический метод	1	-
44	629415.92	290025.42	Картометрический метод	1	-
45	629173.65	289948.51	Картометрический метод	1	-
46	629210.36	289810.40	Картометрический метод	1	-
42	629239.60	289700.26	Картометрический метод	1	-
47	634773.20	289529.14	Картометрический метод	1	-
48	634700.56	289642.46	Картометрический метод	1	-
49	634633.87	289756.58	Картометрический метод	1	-
50	634601.40	289796.30	Картометрический метод	1	-
51	634479.39	289764.42	Картометрический метод	1	-
52	634409.62	289719.39	Картометрический метод	1	-
53	634353.51	289663.23	Картометрический метод	1	-
54	634299.95	289623.76	Картометрический метод	1	-
55	634246.68	289599.69	Картометрический метод	1	-
56	634243.44	289589.59	Картометрический метод	1	-
57	634258.96	289229.22	Картометрический метод	1	-
58	634253.13	289006.82	Картометрический метод	1	-
59	634321.18	289032.86	Картометрический метод	1	-
60	634430.56	288975.29	Картометрический метод	1	-
61	634519.71	289132.53	Картометрический метод	1	-
62	634699.78	289023.10	Картометрический метод	1	-

2. Сведения о характерных точках границ объекта					
Обозначение характерных точек границ	Координаты, м		Метод определения координат характерной точки	Средняя квадратическая погрешность положения характерной точки (Mt), м	Описание обозначения точки на местности (при наличии)
	X	Y			
1	2	3	4	5	6
63	634764.18	289124.19	Картометрический метод	1	-
64	634777.11	289141.75	Картометрический метод	1	-
65	634765.25	289150.75	Картометрический метод	1	-
66	634555.02	289298.50	Картометрический метод	1	-
67	634763.90	289487.67	Картометрический метод	1	-
68	634785.00	289507.95	Картометрический метод	1	-
47	634773.20	289529.14	Картометрический метод	1	-
69	619631.69	290214.56	Картометрический метод	1	-
70	619616.60	290391.70	Картометрический метод	1	-
71	619557.64	290409.50	Картометрический метод	1	-
72	619319.88	290284.80	Картометрический метод	1	-
73	619425.94	290165.40	Картометрический метод	1	-
69	619631.69	290214.56	Картометрический метод	1	-
74	629244.80	302012.81	Картометрический метод	1	-
75	629252.04	302002.82	Картометрический метод	1	-
76	629266.59	301969.02	Картометрический метод	1	-
77	629298.61	301894.76	Картометрический метод	1	-
78	629330.85	301870.06	Картометрический метод	1	-
79	629352.58	301872.78	Картометрический метод	1	-
80	629430.31	301918.22	Картометрический метод	1	-
81	629451.98	301914.64	Картометрический метод	1	-
82	629458.54	301904.21	Картометрический метод	1	-
83	629480.10	301870.18	Картометрический метод	1	-
84	629478.97	301848.18	Картометрический метод	1	-
85	629483.96	301825.93	Картометрический метод	1	-

2. Сведения о характерных точках границ объекта					
Обозначение характерных точек границ	Координаты, м		Метод определения координат характерной точки	Средняя квадратическая погрешность положения характерной точки (M _t), м	Описание обозначения точки на местности (при наличии)
	X	Y			
1	2	3	4	5	6
86	629522.04	301775.76	Картометрический метод	1	-
87	629534.00	301749.32	Картометрический метод	1	-
88	629512.17	301737.26	Картометрический метод	1	-
89	629554.96	301691.64	Картометрический метод	1	-
90	629589.86	301635.34	Картометрический метод	1	-
91	629690.17	301492.93	Картометрический метод	1	-
92	629701.88	301472.61	Картометрический метод	1	-
93	629668.23	301459.52	Картометрический метод	1	-
94	629478.27	301348.70	Картометрический метод	1	-
95	629479.78	301333.90	Картометрический метод	1	-
96	629459.60	301320.75	Картометрический метод	1	-
97	629416.20	301383.49	Картометрический метод	1	-
98	629369.53	301452.28	Картометрический метод	1	-
99	629289.09	301402.90	Картометрический метод	1	-
100	629273.45	301428.90	Картометрический метод	1	-
101	629302.02	301445.92	Картометрический метод	1	-
102	629271.99	301500.15	Картометрический метод	1	-
103	629338.16	301536.38	Картометрический метод	1	-
104	629392.46	301566.09	Картометрический метод	1	-
105	629390.01	301587.00	Картометрический метод	1	-
106	629359.63	301639.69	Картометрический метод	1	-
107	629310.36	301725.58	Картометрический метод	1	-
108	629286.11	301767.38	Картометрический метод	1	-
109	629245.00	301805.29	Картометрический метод	1	-
110	629179.25	301921.55	Картометрический метод	1	-

2. Сведения о характерных точках границ объекта					
Обозначение характерных точек границ	Координаты, м		Метод определения координат характерной точки	Средняя квадратическая погрешность положения характерной точки (Mt), м	Описание обозначения точки на местности (при наличии)
	X	Y			
1	2	3	4	5	6
111	629155.93	301956.17	Картометрический метод	1	-
74	629244.80	302012.81	Картометрический метод	1	-
112	629024.06	300909.95	Картометрический метод	1	-
113	628973.27	300842.59	Картометрический метод	1	-
114	628948.91	300834.89	Картометрический метод	1	-
115	628909.68	300860.05	Картометрический метод	1	-
116	628834.77	300913.03	Картометрический метод	1	-
117	628774.68	300955.62	Картометрический метод	1	-
118	628768.30	300961.84	Картометрический метод	1	-
119	628768.99	301027.66	Картометрический метод	1	-
120	628770.43	301057.95	Картометрический метод	1	-
121	628800.83	301060.31	Картометрический метод	1	-
122	628829.57	301072.19	Картометрический метод	1	-
123	628851.58	301090.81	Картометрический метод	1	-
124	628885.36	301128.19	Картометрический метод	1	-
125	628922.93	301164.51	Картометрический метод	1	-
126	628948.08	301196.36	Картометрический метод	1	-
127	628956.00	301217.08	Картометрический метод	1	-
128	628983.80	301216.31	Картометрический метод	1	-
129	629047.54	301150.40	Картометрический метод	1	-
130	629057.01	301140.60	Картометрический метод	1	-
131	629051.83	301134.03	Картометрический метод	1	-
132	629118.27	301061.82	Картометрический метод	1	-
133	628981.93	300946.92	Картометрический метод	1	-
112	629024.06	300909.95	Картометрический метод	1	-

2. Сведения о характерных точках границ объекта					
Обозначение характерных точек границ	Координаты, м		Метод определения координат характерной точки	Средняя квадратическая погрешность положения характерной точки (M _t), м	Описание обозначения точки на местности (при наличии)
	X	Y			
1	2	3	4	5	6
134	628963.62	294801.98	Картометрический метод	1	-
135	629032.12	294808.22	Картометрический метод	1	-
136	629029.51	294681.82	Картометрический метод	1	-
137	628910.48	294675.42	Картометрический метод	1	-
138	628900.42	294780.63	Картометрический метод	1	-
139	628898.59	294798.17	Картометрический метод	1	-
140	628906.83	294798.76	Картометрический метод	1	-
141	628932.33	294800.26	Картометрический метод	1	-
142	628954.39	294802.61	Картометрический метод	1	-
134	628963.62	294801.98	Картометрический метод	1	-
143	630810.67	303818.25	Картометрический метод	1	-
144	630738.52	303806.22	Картометрический метод	1	-
145	630681.45	303878.69	Картометрический метод	1	-
146	630628.91	303918.20	Картометрический метод	1	-
147	630481.17	303923.28	Картометрический метод	1	-
148	630324.23	303951.39	Картометрический метод	1	-
149	630249.13	303786.76	Картометрический метод	1	-
150	630261.08	303719.81	Картометрический метод	1	-
151	630262.74	303640.13	Картометрический метод	1	-
152	630274.06	303557.48	Картометрический метод	1	-
153	630289.11	303509.28	Картометрический метод	1	-
154	630334.26	303486.31	Картометрический метод	1	-
155	630555.33	303508.72	Картометрический метод	1	-
156	630594.77	303492.43	Картометрический метод	1	-
157	630700.85	303432.47	Картометрический метод	1	-

2. Сведения о характерных точках границ объекта					
Обозначение характерных точек границ	Координаты, м		Метод определения координат характерной точки	Средняя квадратическая погрешность положения характерной точки (Mt), м	Описание обозначения точки на местности (при наличии)
	X	Y			
1	2	3	4	5	6
158	630798.21	303371.27	Картометрический метод	1	-
159	630808.91	303392.67	Картометрический метод	1	-
160	630820.63	303435.48	Картометрический метод	1	-
161	630799.24	303483.33	Картометрический метод	1	-
143	630810.67	303818.25	Картометрический метод	1	-
162	633966.08	326682.55	Картометрический метод	1	-
163	633926.04	326740.14	Картометрический метод	1	-
164	633900.12	326783.27	Картометрический метод	1	-
165	633769.31	326685.44	Картометрический метод	1	-
166	633543.67	326774.34	Картометрический метод	1	-
167	633412.23	326817.18	Картометрический метод	1	-
168	633317.19	326811.87	Картометрический метод	1	-
169	633262.34	326826.93	Картометрический метод	1	-
170	633215.14	326840.99	Картометрический метод	1	-
171	633199.56	326820.25	Картометрический метод	1	-
172	633180.42	326744.62	Картометрический метод	1	-
173	633165.27	326687.75	Картометрический метод	1	-
174	633141.95	326656.79	Картометрический метод	1	-
175	633116.42	326598.22	Картометрический метод	1	-
176	633079.51	326601.61	Картометрический метод	1	-
177	633064.03	326524.91	Картометрический метод	1	-
178	633058.23	326516.46	Картометрический метод	1	-
179	633039.23	326518.63	Картометрический метод	1	-
180	633036.33	326581.39	Картометрический метод	1	-
181	632957.87	326603.43	Картометрический метод	1	-

2. Сведения о характерных точках границ объекта					
Обозначение характерных точек границ	Координаты, м		Метод определения координат характерной точки	Средняя квадратическая погрешность положения характерной точки (Mt), м	Описание обозначения точки на местности (при наличии)
	X	Y			
1	2	3	4	5	6
182	632913.57	326624.06	Картометрический метод	1	-
183	632840.77	326644.15	Картометрический метод	1	-
184	632866.85	326737.79	Картометрический метод	1	-
185	632859.45	326755.03	Картометрический метод	1	-
186	632861.71	326777.79	Картометрический метод	1	-
187	632902.73	326788.57	Картометрический метод	1	-
188	632936.22	326808.02	Картометрический метод	1	-
189	632985.92	326825.34	Картометрический метод	1	-
190	633022.33	326846.68	Картометрический метод	1	-
191	633030.18	326864.61	Картометрический метод	1	-
192	633011.54	326888.65	Картометрический метод	1	-
193	632900.93	326918.77	Картометрический метод	1	-
194	632882.85	326922.80	Картометрический метод	1	-
195	632848.05	326946.24	Картометрический метод	1	-
196	632655.26	327008.90	Картометрический метод	1	-
197	632614.08	326987.71	Картометрический метод	1	-
198	632611.56	326976.77	Картометрический метод	1	-
199	632559.68	327010.30	Картометрический метод	1	-
200	632477.84	327029.60	Картометрический метод	1	-
201	632444.89	326988.74	Картометрический метод	1	-
202	632445.64	326938.38	Картометрический метод	1	-
203	632436.06	326861.51	Картометрический метод	1	-
204	632407.32	326651.48	Картометрический метод	1	-
205	632369.08	326355.15	Картометрический метод	1	-
206	632559.58	326330.05	Картометрический метод	1	-

2. Сведения о характерных точках границ объекта					
Обозначение характерных точек границ	Координаты, м		Метод определения координат характерной точки	Средняя квадратическая погрешность положения характерной точки (Mt), м	Описание обозначения точки на местности (при наличии)
	X	Y			
1	2	3	4	5	6
207	632585.24	326333.38	Картометрический метод	1	-
208	632661.02	326318.07	Картометрический метод	1	-
209	633135.29	326211.23	Картометрический метод	1	-
210	633293.38	326178.51	Картометрический метод	1	-
211	633398.48	326151.23	Картометрический метод	1	-
212	633586.96	326111.39	Картометрический метод	1	-
213	633713.72	326081.97	Картометрический метод	1	-
214	633741.30	326079.66	Картометрический метод	1	-
215	633765.75	326085.03	Картометрический метод	1	-
216	633777.65	326098.13	Картометрический метод	1	-
217	633800.68	326174.70	Картометрический метод	1	-
218	633827.41	326252.29	Картометрический метод	1	-
219	633847.06	326290.94	Картометрический метод	1	-
220	633878.09	326331.29	Картометрический метод	1	-
221	633888.00	326358.76	Картометрический метод	1	-
222	633888.68	326381.07	Картометрический метод	1	-
223	633906.06	326486.72	Картометрический метод	1	-
162	633966.08	326682.55	Картометрический метод	1	-
224	616681.42	281451.16	Картометрический метод	1	-
225	616671.79	281493.62	Картометрический метод	1	-
226	616579.33	281632.91	Картометрический метод	1	-
227	616597.83	281653.58	Картометрический метод	1	-
228	616648.65	281715.55	Картометрический метод	1	-
229	616682.74	281772.20	Картометрический метод	1	-
230	616712.41	281780.33	Картометрический метод	1	-

2. Сведения о характерных точках границ объекта					
Обозначение характерных точек границ	Координаты, м		Метод определения координат характерной точки	Средняя квадратическая погрешность положения характерной точки (M _t), м	Описание обозначения точки на местности (при наличии)
	X	Y			
1	2	3	4	5	6
231	616760.31	281787.65	Картометрический метод	1	-
232	616787.16	281791.76	Картометрический метод	1	-
233	616788.03	281788.47	Картометрический метод	1	-
234	616788.57	281786.67	Картометрический метод	1	-
235	616812.81	281716.83	Картометрический метод	1	-
236	616821.95	281667.54	Картометрический метод	1	-
237	616828.26	281595.26	Картометрический метод	1	-
238	616842.29	281544.07	Картометрический метод	1	-
239	616857.75	281508.76	Картометрический метод	1	-
240	616869.98	281491.24	Картометрический метод	1	-
241	616838.13	281469.20	Картометрический метод	1	-
242	616737.69	281390.44	Картометрический метод	1	-
224	616681.42	281451.16	Картометрический метод	1	-
243	624409.05	296006.72	Картометрический метод	1	-
244	624293.75	296006.55	Картометрический метод	1	-
245	624274.72	295983.16	Картометрический метод	1	-
246	624272.81	295980.96	Картометрический метод	1	-
247	624251.27	295963.82	Картометрический метод	1	-
248	624222.79	295941.19	Картометрический метод	1	-
249	624145.30	295892.45	Картометрический метод	1	-
250	624080.55	295871.44	Картометрический метод	1	-
251	624057.56	295853.58	Картометрический метод	1	-
252	623956.31	295809.60	Картометрический метод	1	-
253	623832.82	295768.65	Картометрический метод	1	-
254	623770.31	295747.89	Картометрический метод	1	-

2. Сведения о характерных точках границ объекта					
Обозначение характерных точек границ	Координаты, м		Метод определения координат характерной точки	Средняя квадратическая погрешность положения характерной точки (M _t), м	Описание обозначения точки на местности (при наличии)
	X	Y			
1	2	3	4	5	6
255	623721.52	295731.75	Картометрический метод	1	-
256	623724.05	295682.29	Картометрический метод	1	-
257	623724.59	295657.04	Картометрический метод	1	-
258	623725.08	295637.14	Картометрический метод	1	-
259	623724.82	295623.28	Картометрический метод	1	-
260	623724.48	295597.31	Картометрический метод	1	-
261	623703.41	295584.25	Картометрический метод	1	-
262	623699.26	295579.86	Картометрический метод	1	-
263	623695.88	295576.21	Картометрический метод	1	-
264	623686.89	295566.45	Картометрический метод	1	-
265	623684.11	295566.41	Картометрический метод	1	-
266	623678.24	295557.69	Картометрический метод	1	-
267	623683.57	295485.72	Картометрический метод	1	-
268	623709.89	295466.91	Картометрический метод	1	-
269	623731.47	295455.39	Картометрический метод	1	-
270	623756.68	295449.12	Картометрический метод	1	-
271	623785.13	295445.11	Картометрический метод	1	-
272	623817.34	295449.29	Картометрический метод	1	-
273	623838.54	295456.12	Картометрический метод	1	-
274	623932.81	295492.00	Картометрический метод	1	-
275	623947.17	295502.51	Картометрический метод	1	-
276	623976.86	295524.39	Картометрический метод	1	-
277	623983.36	295529.15	Картометрический метод	1	-
278	623986.83	295531.13	Картометрический метод	1	-
279	624018.05	295548.86	Картометрический метод	1	-

2. Сведения о характерных точках границ объекта					
Обозначение характерных точек границ	Координаты, м		Метод определения координат характерной точки	Средняя квадратическая погрешность положения характерной точки (M _t), м	Описание обозначения точки на местности (при наличии)
	X	Y			
1	2	3	4	5	6
280	624030.24	295555.76	Картометрический метод	1	-
281	624049.66	295559.54	Картометрический метод	1	-
282	624060.02	295561.50	Картометрический метод	1	-
283	624091.80	295567.70	Картометрический метод	1	-
284	624092.06	295536.11	Картометрический метод	1	-
285	624145.48	295547.38	Картометрический метод	1	-
286	624189.19	295556.55	Картометрический метод	1	-
287	624227.32	295563.67	Картометрический метод	1	-
288	624272.03	295572.03	Картометрический метод	1	-
289	624293.03	295591.59	Картометрический метод	1	-
290	624307.84	295616.41	Картометрический метод	1	-
291	624371.76	295655.12	Картометрический метод	1	-
292	624376.92	295670.40	Картометрический метод	1	-
293	624379.38	295695.96	Картометрический метод	1	-
294	624369.22	295750.69	Картометрический метод	1	-
295	624365.02	295823.32	Картометрический метод	1	-
296	624369.70	295871.69	Картометрический метод	1	-
297	624388.30	295942.76	Картометрический метод	1	-
243	624409.05	296006.72	Картометрический метод	1	-
298	624219.86	297247.78	Картометрический метод	1	-
299	624141.91	297298.71	Картометрический метод	1	-
301	624045.27	297374.72	Картометрический метод	1	-
302	623998.61	297315.57	Картометрический метод	1	-
303	623925.23	297222.54	Картометрический метод	1	-
304	623932.39	297214.30	Картометрический метод	1	-

2. Сведения о характерных точках границ объекта					
Обозначение характерных точек границ	Координаты, м		Метод определения координат характерной точки	Средняя квадратическая погрешность положения характерной точки (Mt), м	Описание обозначения точки на местности (при наличии)
	X	Y			
1	2	3	4	5	6
305	624018.78	297114.61	Картометрический метод	1	-
306	624093.09	297200.48	Картометрический метод	1	-
298	624219.86	297247.78	Картометрический метод	1	-
307	626970.16	292571.82	Картометрический метод	1	-
308	627019.42	292617.28	Картометрический метод	1	-
309	627028.02	292658.57	Картометрический метод	1	-
310	626870.92	292688.67	Картометрический метод	1	-
311	626844.94	292694.46	Картометрический метод	1	-
312	626805.38	292588.13	Картометрический метод	1	-
313	626764.66	292476.38	Картометрический метод	1	-
314	626896.28	292459.96	Картометрический метод	1	-
315	626935.19	292455.73	Картометрический метод	1	-
316	626949.54	292504.80	Картометрический метод	1	-
307	626970.16	292571.82	Картометрический метод	1	-
317	638640.03	320046.82	Картометрический метод	1	-
318	638587.94	320032.15	Картометрический метод	1	-
319	638560.83	320019.85	Картометрический метод	1	-
320	638540.46	320012.95	Картометрический метод	1	-
321	638520.14	320016.25	Картометрический метод	1	-
322	638493.40	320021.98	Картометрический метод	1	-
323	638487.36	320004.23	Картометрический метод	1	-
324	638484.40	319977.70	Картометрический метод	1	-
325	638499.13	319949.31	Картометрический метод	1	-
326	638514.68	319923.70	Картометрический метод	1	-
327	638525.44	319891.42	Картометрический метод	1	-

2. Сведения о характерных точках границ объекта					
Обозначение характерных точек границ	Координаты, м		Метод определения координат характерной точки	Средняя квадратическая погрешность положения характерной точки (M _t), м	Описание обозначения точки на местности (при наличии)
	X	Y			
1	2	3	4	5	6
328	638543.69	319905.98	Картометрический метод	1	-
329	638565.40	319914.48	Картометрический метод	1	-
330	638584.00	319937.66	Картометрический метод	1	-
331	638570.59	319979.58	Картометрический метод	1	-
332	638580.26	319994.60	Картометрический метод	1	-
333	638613.96	320014.93	Картометрический метод	1	-
334	638643.44	320021.24	Картометрический метод	1	-
317	638640.03	320046.82	Картометрический метод	1	-
335	631038.32	299954.20	Картометрический метод	1	-
336	631001.82	299976.45	Картометрический метод	1	-
337	630569.92	300215.02	Картометрический метод	1	-
338	630548.84	300220.65	Картометрический метод	1	-
339	630509.01	300137.41	Картометрический метод	1	-
340	630425.71	299951.21	Картометрический метод	1	-
341	630382.49	299851.95	Картометрический метод	1	-
342	630347.25	299781.48	Картометрический метод	1	-
343	630341.81	299771.44	Картометрический метод	1	-
344	630324.99	299737.71	Картометрический метод	1	-
345	630491.05	299653.06	Картометрический метод	1	-
346	630467.91	299598.65	Картометрический метод	1	-
347	630721.92	299494.18	Картометрический метод	1	-
348	630790.42	299444.06	Картометрический метод	1	-
349	630875.14	299436.03	Картометрический метод	1	-
350	631000.13	299672.60	Картометрический метод	1	-
351	631045.73	299757.05	Картометрический метод	1	-

2. Сведения о характерных точках границ объекта					
Обозначение характерных точек границ	Координаты, м		Метод определения координат характерной точки	Средняя квадратическая погрешность положения характерной точки (Mt), м	Описание обозначения точки на местности (при наличии)
	X	Y			
1	2	3	4	5	6
352	631082.47	299768.04	Картометрический метод	1	-
353	631088.42	299794.99	Картометрический метод	1	-
354	631110.65	299812.62	Картометрический метод	1	-
355	631138.34	299810.92	Картометрический метод	1	-
356	631208.97	299794.49	Картометрический метод	1	-
357	631230.71	299789.10	Картометрический метод	1	-
358	631322.79	299771.36	Картометрический метод	1	-
359	631428.48	299745.74	Картометрический метод	1	-
360	631473.65	299722.20	Картометрический метод	1	-
361	631521.03	299719.50	Картометрический метод	1	-
362	631557.35	299753.81	Картометрический метод	1	-
363	631598.75	299785.48	Картометрический метод	1	-
364	631649.02	299846.27	Картометрический метод	1	-
365	631713.83	299859.84	Картометрический метод	1	-
366	631887.96	299824.41	Картометрический метод	1	-
367	631906.27	299839.46	Картометрический метод	1	-
368	631891.10	299922.25	Картометрический метод	1	-
369	631909.23	299984.70	Картометрический метод	1	-
370	631927.18	300020.50	Картометрический метод	1	-
371	631925.24	300037.36	Картометрический метод	1	-
372	631902.99	300058.85	Картометрический метод	1	-
373	631898.29	300066.12	Картометрический метод	1	-
374	631879.80	300066.38	Картометрический метод	1	-
375	631861.16	300060.03	Картометрический метод	1	-
376	631802.27	300017.25	Картометрический метод	1	-

2. Сведения о характерных точках границ объекта					
Обозначение характерных точек границ	Координаты, м		Метод определения координат характерной точки	Средняя квадратическая погрешность положения характерной точки (Mt), м	Описание обозначения точки на местности (при наличии)
	X	Y			
1	2	3	4	5	6
377	631752.97	299986.20	Картометрический метод	1	-
378	631695.70	299957.92	Картометрический метод	1	-
379	631658.58	299953.15	Картометрический метод	1	-
380	631629.32	299942.96	Картометрический метод	1	-
381	631588.06	299923.73	Картометрический метод	1	-
382	631509.26	299872.00	Картометрический метод	1	-
383	631474.68	299863.20	Картометрический метод	1	-
384	631370.42	299877.99	Картометрический метод	1	-
385	631304.50	299884.16	Картометрический метод	1	-
386	631190.59	299880.53	Картометрический метод	1	-
387	631140.39	299879.92	Картометрический метод	1	-
388	631111.45	299889.65	Картометрический метод	1	-
335	631038.32	299954.20	Картометрический метод	1	-
389	617887.37	299253.74	Картометрический метод	1	-
390	617894.62	299157.04	Картометрический метод	1	-
391	617901.92	299108.68	Картометрический метод	1	-
392	617929.26	299072.27	Картометрический метод	1	-
393	618086.92	299100.08	Картометрический метод	1	-
394	618163.78	299085.03	Картометрический метод	1	-
395	618280.68	299056.61	Картометрический метод	1	-
396	618392.18	298954.97	Картометрический метод	1	-
397	618502.62	299024.25	Картометрический метод	1	-
398	618475.80	299067.96	Картометрический метод	1	-
399	618354.99	299172.51	Картометрический метод	1	-
400	618322.31	299209.32	Картометрический метод	1	-

2. Сведения о характерных точках границ объекта					
Обозначение характерных точек границ	Координаты, м		Метод определения координат характерной точки	Средняя квадратическая погрешность положения характерной точки (M _t), м	Описание обозначения точки на местности (при наличии)
	X	Y			
1	2	3	4	5	6
401	618281.45	299293.42	Картометрический метод	1	-
402	618274.78	299393.52	Картометрический метод	1	-
403	618274.58	299438.04	Картометрический метод	1	-
404	618285.38	299514.85	Картометрический метод	1	-
405	618310.31	299568.76	Картометрический метод	1	-
406	617857.74	299630.42	Картометрический метод	1	-
407	617876.02	299416.39	Картометрический метод	1	-
408	617881.32	299313.27	Картометрический метод	1	-
409	617886.88	299259.63	Картометрический метод	1	-
389	617887.37	299253.74	Картометрический метод	1	-
410	617569.59	298471.79	Картометрический метод	1	-
411	617552.37	298485.58	Картометрический метод	1	-
412	617591.36	298533.27	Картометрический метод	1	-
413	617623.68	298569.75	Картометрический метод	1	-
414	617655.22	298607.73	Картометрический метод	1	-
415	617671.46	298618.49	Картометрический метод	1	-
416	617749.19	298555.48	Картометрический метод	1	-
417	617741.05	298543.89	Картометрический метод	1	-
418	617687.81	298484.08	Картометрический метод	1	-
419	617624.38	298430.60	Картометрический метод	1	-
420	617619.08	298434.88	Картометрический метод	1	-
421	617620.12	298427.02	Картометрический метод	1	-
422	617622.48	298418.21	Картометрический метод	1	-
423	617649.04	298391.81	Картометрический метод	1	-
424	617638.75	298353.54	Картометрический метод	1	-

2. Сведения о характерных точках границ объекта					
Обозначение характерных точек границ	Координаты, м		Метод определения координат характерной точки	Средняя квадратическая погрешность положения характерной точки (M _t), м	Описание обозначения точки на местности (при наличии)
	X	Y			
1	2	3	4	5	6
425	617579.62	298249.59	Картометрический метод	1	-
426	617565.05	298184.03	Картометрический метод	1	-
427	617597.61	298090.69	Картометрический метод	1	-
428	617618.63	298067.41	Картометрический метод	1	-
429	617539.93	298098.57	Картометрический метод	1	-
430	617507.87	298098.55	Картометрический метод	1	-
431	617456.27	298102.23	Картометрический метод	1	-
432	617445.31	298096.97	Картометрический метод	1	-
433	617424.19	298066.80	Картометрический метод	1	-
434	617402.34	298051.33	Картометрический метод	1	-
435	617376.34	298056.63	Картометрический метод	1	-
436	617287.40	298032.42	Картометрический метод	1	-
437	617340.59	298120.89	Картометрический метод	1	-
438	617406.75	298247.24	Картометрический метод	1	-
439	617515.71	298425.73	Картометрический метод	1	-
440	617528.28	298414.54	Картометрический метод	1	-
410	617569.59	298471.79	Картометрический метод	1	-
441	618288.37	298683.41	Картометрический метод	1	-
442	618255.39	298779.08	Картометрический метод	1	-
443	618219.93	298762.14	Картометрический метод	1	-
444	618262.31	298671.53	Картометрический метод	1	-
441	618288.37	298683.41	Картометрический метод	1	-
445	628745.87	288072.06	Картометрический метод	1	-
446	628732.01	288417.00	Картометрический метод	1	-
447	628414.82	288239.39	Картометрический метод	1	-

2. Сведения о характерных точках границ объекта					
Обозначение характерных точек границ	Координаты, м		Метод определения координат характерной точки	Средняя квадратическая погрешность положения характерной точки (Mt), м	Описание обозначения точки на местности (при наличии)
	X	Y			
1	2	3	4	5	6
448	628477.42	288045.02	Картометрический метод	1	-
449	628502.53	288055.78	Картометрический метод	1	-
450	628697.81	288064.47	Картометрический метод	1	-
445	628745.87	288072.06	Картометрический метод	1	-
451	619291.46	303203.98	Картометрический метод	1	-
452	619235.29	303268.02	Картометрический метод	1	-
453	619226.31	303290.77	Картометрический метод	1	-
454	619143.98	303385.20	Картометрический метод	1	-
455	619117.02	303362.98	Картометрический метод	1	-
456	619118.96	303356.99	Картометрический метод	1	-
457	619143.00	303326.75	Картометрический метод	1	-
458	619157.39	303319.76	Картометрический метод	1	-
459	619220.38	303237.01	Картометрический метод	1	-
460	619242.27	303205.26	Картометрический метод	1	-
461	619267.98	303173.74	Картометрический метод	1	-
462	619303.99	303200.82	Картометрический метод	1	-
451	619291.46	303203.98	Картометрический метод	1	-
463	629241.05	310317.08	Картометрический метод	1	-
464	629231.11	310323.98	Картометрический метод	1	-
465	629021.68	310468.83	Картометрический метод	1	-
466	629045.93	310661.88	Картометрический метод	1	-
467	628983.12	310747.24	Картометрический метод	1	-
468	628893.08	310897.04	Картометрический метод	1	-
469	628771.46	311118.25	Картометрический метод	1	-
470	628538.26	311473.76	Картометрический метод	1	-

2. Сведения о характерных точках границ объекта					
Обозначение характерных точек границ	Координаты, м		Метод определения координат характерной точки	Средняя квадратическая погрешность положения характерной точки (M _t), м	Описание обозначения точки на местности (при наличии)
	X	Y			
1	2	3	4	5	6
471	628512.05	311609.19	Картометрический метод	1	-
472	628331.48	311571.29	Картометрический метод	1	-
473	628267.03	311466.54	Картометрический метод	1	-
474	628169.20	311475.81	Картометрический метод	1	-
475	627794.37	311530.87	Картометрический метод	1	-
476	627809.93	311824.25	Картометрический метод	1	-
477	627877.11	311958.24	Картометрический метод	1	-
478	627820.47	312079.49	Картометрический метод	1	-
479	627811.35	312089.05	Картометрический метод	1	-
480	627943.95	312151.77	Картометрический метод	1	-
481	628060.59	312039.92	Картометрический метод	1	-
482	628171.04	311982.07	Картометрический метод	1	-
483	628341.22	311999.82	Картометрический метод	1	-
484	628843.27	312167.82	Картометрический метод	1	-
485	628844.11	312172.97	Картометрический метод	1	-
486	628897.24	312287.69	Картометрический метод	1	-
487	628944.35	312444.05	Картометрический метод	1	-
488	628914.57	312592.35	Картометрический метод	1	-
489	628915.56	312616.89	Картометрический метод	1	-
490	628912.41	312691.20	Картометрический метод	1	-
491	628902.64	312736.15	Картометрический метод	1	-
492	628896.45	312756.65	Картометрический метод	1	-
493	628867.60	312856.64	Картометрический метод	1	-
494	628862.62	312875.58	Картометрический метод	1	-
495	628939.07	312924.77	Картометрический метод	1	-

2. Сведения о характерных точках границ объекта					
Обозначение характерных точек границ	Координаты, м		Метод определения координат характерной точки	Средняя квадратическая погрешность положения характерной точки (Mt), м	Описание обозначения точки на местности (при наличии)
	X	Y			
1	2	3	4	5	6
496	629038.82	312961.24	Картометрический метод	1	-
497	629048.75	312962.86	Картометрический метод	1	-
498	629103.04	312977.46	Картометрический метод	1	-
499	629138.00	312961.55	Картометрический метод	1	-
500	629140.66	312935.23	Картометрический метод	1	-
501	629151.37	312886.37	Картометрический метод	1	-
502	629153.60	312877.32	Картометрический метод	1	-
503	629156.25	312867.05	Картометрический метод	1	-
504	629160.39	312860.50	Картометрический метод	1	-
505	629190.83	312839.83	Картометрический метод	1	-
506	629208.14	312836.27	Картометрический метод	1	-
507	629243.43	312835.26	Картометрический метод	1	-
508	629242.62	312817.01	Картометрический метод	1	-
509	629208.28	312819.93	Картометрический метод	1	-
510	629160.53	312829.26	Картометрический метод	1	-
511	629138.67	312841.85	Картометрический метод	1	-
512	629110.18	312826.30	Картометрический метод	1	-
513	629086.99	312789.81	Картометрический метод	1	-
514	629070.43	312714.63	Картометрический метод	1	-
515	629055.11	312589.71	Картометрический метод	1	-
516	629034.15	312502.21	Картометрический метод	1	-
517	629024.93	312460.65	Картометрический метод	1	-
518	629024.48	312425.07	Картометрический метод	1	-
519	629030.61	312383.90	Картометрический метод	1	-
520	629040.38	312381.91	Картометрический метод	1	-

2. Сведения о характерных точках границ объекта					
Обозначение характерных точек границ	Координаты, м		Метод определения координат характерной точки	Средняя квадратическая погрешность положения характерной точки (M _t), м	Описание обозначения точки на местности (при наличии)
	X	Y			
1	2	3	4	5	6
521	629080.89	312381.91	Картометрический метод	1	-
522	629114.58	312378.40	Картометрический метод	1	-
523	629123.82	312379.48	Картометрический метод	1	-
524	629126.22	312375.70	Картометрический метод	1	-
525	629118.67	312368.45	Картометрический метод	1	-
526	629068.02	312342.21	Картометрический метод	1	-
527	629021.78	312328.82	Картометрический метод	1	-
528	629013.68	312322.77	Картометрический метод	1	-
529	628980.23	312292.70	Картометрический метод	1	-
530	628976.47	312242.84	Картометрический метод	1	-
531	629006.42	312183.50	Картометрический метод	1	-
532	629011.22	312150.67	Картометрический метод	1	-
533	629015.47	312117.43	Картометрический метод	1	-
534	629079.65	312028.28	Картометрический метод	1	-
535	629431.34	311775.61	Картометрический метод	1	-
536	629405.12	311753.47	Картометрический метод	1	-
537	629302.91	311681.86	Картометрический метод	1	-
538	629551.33	311062.89	Картометрический метод	1	-
539	629641.08	311049.17	Картометрический метод	1	-
540	629747.78	311036.30	Картометрический метод	1	-
541	629754.76	310973.20	Картометрический метод	1	-
542	629770.15	310949.39	Картометрический метод	1	-
543	629775.77	310874.93	Картометрический метод	1	-
544	629731.02	310733.96	Картометрический метод	1	-
545	629525.27	310667.26	Картометрический метод	1	-

2. Сведения о характерных точках границ объекта					
Обозначение характерных точек границ	Координаты, м		Метод определения координат характерной точки	Средняя квадратическая погрешность положения характерной точки (M _t), м	Описание обозначения точки на местности (при наличии)
	X	Y			
1	2	3	4	5	6
546	629598.96	310252.17	Картометрический метод	1	-
547	629372.23	310207.19	Картометрический метод	1	-
463	629241.05	310317.08	Картометрический метод	1	-
548	633108.65	296952.71	Картометрический метод	1	-
549	633154.70	297018.16	Картометрический метод	1	-
550	632754.24	297366.08	Картометрический метод	1	-
551	632338.85	297432.09	Картометрический метод	1	-
552	632321.84	297433.93	Картометрический метод	1	-
553	632155.25	297380.77	Картометрический метод	1	-
554	632151.80	297380.26	Картометрический метод	1	-
555	631285.47	297155.45	Картометрический метод	1	-
556	631311.23	297059.11	Картометрический метод	1	-
557	631404.60	296694.19	Картометрический метод	1	-
558	631830.56	296798.95	Картометрический метод	1	-
559	632310.10	296897.69	Картометрический метод	1	-
560	632402.14	296897.27	Картометрический метод	1	-
561	632472.59	296873.11	Картометрический метод	1	-
562	632795.32	296733.46	Картометрический метод	1	-
563	632966.52	296645.16	Картометрический метод	1	-
564	633057.24	296828.42	Картометрический метод	1	-
565	633058.83	296887.63	Картометрический метод	1	-
566	633088.06	296929.85	Картометрический метод	1	-
548	633108.65	296952.71	Картометрический метод	1	-
567	632865.73	296911.65	Картометрический метод	1	-
568	632872.29	296921.08	Картометрический метод	1	-

2. Сведения о характерных точках границ объекта					
Обозначение характерных точек границ	Координаты, м		Метод определения координат характерной точки	Средняя квадратическая погрешность положения характерной точки (M _t), м	Описание обозначения точки на местности (при наличии)
	X	Y			
1	2	3	4	5	6
569	632862.88	296927.64	Картометрический метод	1	-
570	632856.34	296918.22	Картометрический метод	1	-
567	632865.73	296911.65	Картометрический метод	1	-
571	631574.15	296789.82	Картометрический метод	1	-
572	631572.26	296800.54	Картометрический метод	1	-
573	631561.56	296798.70	Картометрический метод	1	-
574	631563.34	296787.92	Картометрический метод	1	-
571	631574.15	296789.82	Картометрический метод	1	-
575	632731.83	296831.27	Картометрический метод	1	-
576	632730.58	296839.91	Картометрический метод	1	-
577	632722.00	296838.65	Картометрический метод	1	-
578	632723.26	296830.01	Картометрический метод	1	-
575	632731.83	296831.27	Картометрический метод	1	-
579	632347.57	296939.04	Картометрический метод	1	-
580	632347.99	296947.73	Картометрический метод	1	-
581	632339.31	296948.08	Картометрический метод	1	-
582	632338.90	296939.39	Картометрический метод	1	-
579	632347.57	296939.04	Картометрический метод	1	-
583	632536.05	296887.73	Картометрический метод	1	-
584	632536.86	296890.40	Картометрический метод	1	-
585	632534.19	296891.17	Картометрический метод	1	-
586	632533.50	296888.50	Картометрический метод	1	-
583	632536.05	296887.73	Картометрический метод	1	-
587	631703.10	296819.45	Картометрический метод	1	-
588	631702.57	296822.13	Картометрический метод	1	-

2. Сведения о характерных точках границ объекта					
Обозначение характерных точек границ	Координаты, м		Метод определения координат характерной точки	Средняя квадратическая погрешность положения характерной точки (M _t), м	Описание обозначения точки на местности (при наличии)
	X	Y			
1	2	3	4	5	6
589	631699.89	296821.63	Картометрический метод	1	-
590	631700.42	296818.95	Картометрический метод	1	-
587	631703.10	296819.45	Картометрический метод	1	-
591	631942.94	296865.05	Картометрический метод	1	-
592	631942.41	296867.74	Картометрический метод	1	-
593	631939.74	296867.22	Картометрический метод	1	-
594	631940.27	296864.54	Картометрический метод	1	-
591	631942.94	296865.05	Картометрический метод	1	-
595	632144.11	296903.93	Картометрический метод	1	-
596	632143.58	296906.61	Картометрический метод	1	-
597	632140.91	296906.10	Картометрический метод	1	-
598	632141.44	296903.43	Картометрический метод	1	-
595	632144.11	296903.93	Картометрический метод	1	-
599	631689.44	296856.09	Картометрический метод	1	-
600	631689.47	296858.50	Картометрический метод	1	-
601	631687.01	296858.46	Картометрический метод	1	-
602	631687.10	296856.12	Картометрический метод	1	-
599	631689.44	296856.09	Картометрический метод	1	-
603	631688.24	296972.50	Картометрический метод	1	-
604	631688.15	296974.85	Картометрический метод	1	-
605	631685.81	296974.87	Картометрический метод	1	-
606	631685.79	296972.46	Картометрический метод	1	-
603	631688.24	296972.50	Картометрический метод	1	-
607	631687.09	297082.04	Картометрический метод	1	-
608	631687.00	297084.45	Картометрический метод	1	-

2. Сведения о характерных точках границ объекта					
Обозначение характерных точек границ	Координаты, м		Метод определения координат характерной точки	Средняя квадратическая погрешность положения характерной точки (M _t), м	Описание обозначения точки на местности (при наличии)
	X	Y			
1	2	3	4	5	6
609	631684.67	297084.40	Картометрический метод	1	-
610	631684.64	297082.06	Картометрический метод	1	-
607	631687.09	297082.04	Картометрический метод	1	-
611	631690.13	296790.76	Картометрический метод	1	-
612	631690.15	296793.10	Картометрический метод	1	-
613	631687.71	296793.12	Картометрический метод	1	-
614	631687.79	296790.71	Картометрический метод	1	-
611	631690.13	296790.76	Картометрический метод	1	-
615	632837.78	296942.60	Картометрический метод	1	-
616	632838.35	296944.88	Картометрический метод	1	-
617	632836.02	296945.42	Картометрический метод	1	-
618	632835.45	296943.10	Картометрический метод	1	-
615	632837.78	296942.60	Картометрический метод	1	-
619	632859.60	297036.03	Картометрический метод	1	-
620	632857.27	297036.59	Картометрический метод	1	-
621	632856.82	297034.32	Картометрический метод	1	-
622	632859.03	297033.77	Картометрический метод	1	-
619	632859.60	297036.03	Картометрический метод	1	-
623	632812.44	296834.43	Картометрический метод	1	-
624	632813.02	296836.70	Картометрический метод	1	-
625	632810.69	296837.18	Картометрический метод	1	-
626	632810.22	296834.91	Картометрический метод	1	-
623	632812.44	296834.43	Картометрический метод	1	-
627	646702.08	312598.77	Картометрический метод	1	-
628	646668.40	312593.94	Картометрический метод	1	-

2. Сведения о характерных точках границ объекта					
Обозначение характерных точек границ	Координаты, м		Метод определения координат характерной точки	Средняя квадратическая погрешность положения характерной точки (M _t), м	Описание обозначения точки на местности (при наличии)
	X	Y			
1	2	3	4	5	6
629	646648.01	312609.48	Картометрический метод	1	-
630	646544.33	312486.80	Картометрический метод	1	-
631	646728.06	312415.46	Картометрический метод	1	-
632	646829.50	312494.39	Картометрический метод	1	-
633	646806.19	312534.01	Картометрический метод	1	-
634	646754.19	312574.64	Картометрический метод	1	-
627	646702.08	312598.77	Картометрический метод	1	-
635	636448.25	305519.70	Картометрический метод	1	-
636	636333.05	305454.03	Картометрический метод	1	-
637	636199.80	305432.65	Картометрический метод	1	-
638	635997.34	305480.09	Картометрический метод	1	-
639	636021.42	305511.94	Картометрический метод	1	-
640	636070.29	305551.59	Картометрический метод	1	-
641	636110.93	305600.69	Картометрический метод	1	-
642	636254.54	305832.69	Картометрический метод	1	-
643	636282.95	305912.05	Картометрический метод	1	-
644	636291.35	305935.41	Картометрический метод	1	-
645	636308.38	305982.91	Картометрический метод	1	-
646	636431.98	305911.92	Картометрический метод	1	-
647	636415.28	305882.11	Картометрический метод	1	-
648	636471.82	305862.89	Картометрический метод	1	-
649	636571.94	305821.10	Картометрический метод	1	-
650	636634.35	305760.46	Картометрический метод	1	-
651	636603.78	305725.42	Картометрический метод	1	-
652	636602.96	305702.45	Картометрический метод	1	-

2. Сведения о характерных точках границ объекта					
Обозначение характерных точек границ	Координаты, м		Метод определения координат характерной точки	Средняя квадратическая погрешность положения характерной точки (M _t), м	Описание обозначения точки на местности (при наличии)
	X	Y			
1	2	3	4	5	6
653	636570.09	305671.11	Картометрический метод	1	-
654	636547.27	305623.09	Картометрический метод	1	-
655	636481.64	305550.02	Картометрический метод	1	-
656	636458.59	305529.13	Картометрический метод	1	-
635	636448.25	305519.70	Картометрический метод	1	-
657	630188.26	321838.50	Картометрический метод	1	-
658	630158.91	321834.33	Картометрический метод	1	-
659	630157.54	321839.10	Картометрический метод	1	-
660	630125.64	321834.43	Картометрический метод	1	-
661	630161.26	321708.93	Картометрический метод	1	-
662	630313.80	321733.00	Картометрический метод	1	-
663	630316.35	321747.55	Картометрический метод	1	-
664	630306.31	321799.20	Картометрический метод	1	-
665	630289.25	321848.96	Картометрический метод	1	-
666	630290.37	321871.28	Картометрический метод	1	-
667	630185.45	321859.42	Картометрический метод	1	-
657	630188.26	321838.50	Картометрический метод	1	-
668	622376.61	309884.99	Картометрический метод	1	-
669	622320.23	310023.85	Картометрический метод	1	-
670	622449.73	310089.49	Картометрический метод	1	-
671	622489.13	310007.54	Картометрический метод	1	-
672	622522.68	309924.69	Картометрический метод	1	-
673	622386.63	309861.20	Картометрический метод	1	-
674	622378.44	309877.98	Картометрический метод	1	-
668	622376.61	309884.99	Картометрический метод	1	-

2. Сведения о характерных точках границ объекта					
Обозначение характерных точек границ	Координаты, м		Метод определения координат характерной точки	Средняя квадратическая погрешность положения характерной точки (M _t), м	Описание обозначения точки на местности (при наличии)
	X	Y			
1	2	3	4	5	6
675	637794.26	304876.70	Картометрический метод	1	-
676	637782.67	304875.55	Картометрический метод	1	-
677	637772.30	304864.47	Картометрический метод	1	-
678	637765.63	304855.58	Картометрический метод	1	-
679	637753.60	304805.65	Картометрический метод	1	-
680	637766.40	304786.20	Картометрический метод	1	-
681	637681.93	304641.38	Картометрический метод	1	-
682	637652.85	304647.86	Картометрический метод	1	-
683	637572.41	304690.11	Картометрический метод	1	-
684	637455.25	304752.02	Картометрический метод	1	-
685	637404.87	304774.90	Картометрический метод	1	-
686	637389.26	304781.57	Картометрический метод	1	-
687	637476.20	305015.84	Картометрический метод	1	-
688	637559.97	305081.13	Картометрический метод	1	-
689	637698.74	305030.85	Картометрический метод	1	-
690	637815.83	305030.44	Картометрический метод	1	-
691	637826.72	305028.84	Картометрический метод	1	-
692	637853.04	305022.73	Картометрический метод	1	-
693	637889.25	305006.42	Картометрический метод	1	-
694	637838.17	304900.57	Картометрический метод	1	-
695	637819.49	304864.58	Картометрический метод	1	-
675	637794.26	304876.70	Картометрический метод	1	-
696	619479.15	303267.87	Картометрический метод	1	-
697	619428.73	303328.75	Картометрический метод	1	-
698	619222.71	303567.68	Картометрический метод	1	-

2. Сведения о характерных точках границ объекта					
Обозначение характерных точек границ	Координаты, м		Метод определения координат характерной точки	Средняя квадратическая погрешность положения характерной точки (Mt), м	Описание обозначения точки на местности (при наличии)
	X	Y			
1	2	3	4	5	6
699	619164.71	303637.45	Картометрический метод	1	-
700	618962.28	303409.81	Картометрический метод	1	-
701	619015.25	303388.77	Картометрический метод	1	-
702	619023.12	303384.93	Картометрический метод	1	-
703	619143.00	303326.75	Картометрический метод	1	-
704	619118.96	303356.99	Картометрический метод	1	-
705	619117.02	303362.98	Картометрический метод	1	-
706	619143.98	303385.20	Картометрический метод	1	-
707	619226.31	303290.77	Картометрический метод	1	-
708	619235.29	303268.02	Картометрический метод	1	-
709	619291.46	303203.98	Картометрический метод	1	-
710	619303.99	303200.82	Картометрический метод	1	-
711	619370.87	303229.31	Картометрический метод	1	-
712	619443.55	303260.28	Картометрический метод	1	-
696	619479.15	303267.87	Картометрический метод	1	-
713	639718.93	319472.90	Картометрический метод	1	-
714	639627.66	319427.30	Картометрический метод	1	-
715	639307.20	319373.60	Картометрический метод	1	-
716	639243.90	319275.97	Картометрический метод	1	-
717	639158.42	319230.41	Картометрический метод	1	-
718	639084.99	319170.92	Картометрический метод	1	-
719	639064.49	319062.11	Картометрический метод	1	-
720	639214.16	319136.46	Картометрический метод	1	-
721	639258.86	319141.15	Картометрический метод	1	-
722	639311.79	319160.69	Картометрический метод	1	-

2. Сведения о характерных точках границ объекта					
Обозначение характерных точек границ	Координаты, м		Метод определения координат характерной точки	Средняя квадратическая погрешность положения характерной точки (Mt), м	Описание обозначения точки на местности (при наличии)
	X	Y			
1	2	3	4	5	6
723	639457.83	319153.24	Картометрический метод	1	-
724	639543.32	319145.79	Картометрический метод	1	-
725	639630.74	319156.01	Картометрический метод	1	-
726	639706.97	319178.33	Картометрический метод	1	-
727	639760.98	319256.46	Картометрический метод	1	-
728	639810.21	319404.28	Картометрический метод	1	-
729	639819.51	319500.08	Картометрический метод	1	-
730	639750.72	319455.21	Картометрический метод	1	-
713	639718.93	319472.90	Картометрический метод	1	-
731	629059.33	299450.47	Картометрический метод	1	-
732	628980.60	299532.35	Картометрический метод	1	-
733	628864.65	299642.34	Картометрический метод	1	-
734	628800.29	299672.09	Картометрический метод	1	-
735	628760.02	299684.15	Картометрический метод	1	-
736	628728.67	299741.76	Картометрический метод	1	-
737	628712.43	299796.50	Картометрический метод	1	-
738	628592.21	299772.66	Картометрический метод	1	-
739	628661.95	299629.97	Картометрический метод	1	-
740	628765.69	299500.11	Картометрический метод	1	-
741	628842.16	299425.86	Картометрический метод	1	-
742	628868.10	299404.73	Картометрический метод	1	-
743	628957.87	299356.84	Картометрический метод	1	-
744	629004.66	299339.78	Картометрический метод	1	-
745	629023.34	299359.64	Картометрический метод	1	-
746	628972.92	299381.25	Картометрический метод	1	-

2. Сведения о характерных точках границ объекта					
Обозначение характерных точек границ	Координаты, м		Метод определения координат характерной точки	Средняя квадратическая погрешность положения характерной точки (M _t), м	Описание обозначения точки на местности (при наличии)
	X	Y			
1	2	3	4	5	6
731	629059.33	299450.47	Картометрический метод	1	-
747	618843.05	303326.32	Картометрический метод	1	-
748	618722.14	303483.27	Картометрический метод	1	-
749	618706.03	303506.05	Картометрический метод	1	-
750	618643.80	303474.08	Картометрический метод	1	-
751	618653.34	303452.40	Картометрический метод	1	-
752	618705.05	303325.84	Картометрический метод	1	-
753	618694.50	303320.12	Картометрический метод	1	-
754	618685.68	303246.87	Картометрический метод	1	-
755	618709.07	303218.19	Картометрический метод	1	-
747	618843.05	303326.32	Картометрический метод	1	-
756	630316.82	315666.84	Картометрический метод	1	-
757	630281.01	315799.11	Картометрический метод	1	-
758	629993.62	315767.12	Картометрический метод	1	-
759	629808.21	315744.65	Картометрический метод	1	-
760	629825.15	315656.79	Картометрический метод	1	-
761	629828.63	315651.19	Картометрический метод	1	-
762	629844.69	315644.21	Картометрический метод	1	-
763	629859.77	315640.80	Картометрический метод	1	-
764	629920.79	315633.94	Картометрический метод	1	-
765	630016.39	315633.63	Картометрический метод	1	-
756	630316.82	315666.84	Картометрический метод	1	-
766	630221.20	315690.63	Картометрический метод	1	-
767	630221.21	315691.57	Картометрический метод	1	-
768	630220.21	315691.64	Картометрический метод	1	-

2. Сведения о характерных точках границ объекта					
Обозначение характерных точек границ	Координаты, м		Метод определения координат характерной точки	Средняя квадратическая погрешность положения характерной точки (M _t), м	Описание обозначения точки на местности (при наличии)
	X	Y			
1	2	3	4	5	6
769	630220.20	315690.64	Картометрический метод	1	-
766	630221.20	315690.63	Картометрический метод	1	-
770	630275.26	315793.49	Картометрический метод	1	-
771	630275.27	315794.44	Картометрический метод	1	-
772	630274.27	315794.44	Картометрический метод	1	-
773	630274.26	315793.52	Картометрический метод	1	-
770	630275.26	315793.49	Картометрический метод	1	-
774	618851.51	305377.66	Картометрический метод	1	-
775	618835.08	305380.54	Картометрический метод	1	-
776	618827.51	305371.64	Картометрический метод	1	-
777	618801.62	305297.93	Картометрический метод	1	-
778	618895.06	305254.29	Картометрический метод	1	-
779	618894.37	305252.41	Картометрический метод	1	-
780	618900.02	305250.00	Картометрический метод	1	-
781	618917.09	305293.05	Картометрический метод	1	-
782	618931.22	305331.57	Картометрический метод	1	-
774	618851.51	305377.66	Картометрический метод	1	-
783	618806.88	304950.38	Картометрический метод	1	-
784	618825.24	305008.02	Картометрический метод	1	-
785	618794.80	305033.24	Картометрический метод	1	-
786	618752.21	304977.02	Картометрический метод	1	-
787	618748.25	304972.16	Картометрический метод	1	-
788	618798.12	304952.88	Картометрический метод	1	-
783	618806.88	304950.38	Картометрический метод	1	-
789	619040.72	305329.37	Картометрический метод	1	-

2. Сведения о характерных точках границ объекта					
Обозначение характерных точек границ	Координаты, м		Метод определения координат характерной точки	Средняя квадратическая погрешность положения характерной точки (M _t), м	Описание обозначения точки на местности (при наличии)
	X	Y			
1	2	3	4	5	6
790	618998.84	305345.87	Картометрический метод	1	-
791	618987.95	305318.39	Картометрический метод	1	-
792	619029.82	305301.80	Картометрический метод	1	-
789	619040.72	305329.37	Картометрический метод	1	-
793	617353.30	328378.96	Картометрический метод	1	-
794	617376.78	328412.93	Картометрический метод	1	-
795	617270.80	328521.16	Картометрический метод	1	-
796	617227.43	328605.85	Картометрический метод	1	-
797	617234.92	328628.61	Картометрический метод	1	-
798	617231.61	328643.88	Картометрический метод	1	-
799	617213.11	328668.73	Картометрический метод	1	-
800	617197.64	328696.76	Картометрический метод	1	-
801	617199.04	328707.87	Картометрический метод	1	-
802	617202.12	328718.96	Картометрический метод	1	-
803	617212.33	328730.53	Картометрический метод	1	-
804	617211.38	328747.52	Картометрический метод	1	-
805	617206.25	328800.85	Картометрический метод	1	-
806	617196.34	328842.60	Картометрический метод	1	-
807	617183.15	328866.23	Картометрический метод	1	-
808	617128.39	328879.95	Картометрический метод	1	-
809	617075.16	328891.89	Картометрический метод	1	-
810	617018.53	328913.20	Картометрический метод	1	-
811	616912.53	329081.78	Картометрический метод	1	-
812	616890.26	329053.89	Картометрический метод	1	-
813	616838.45	329003.29	Картометрический метод	1	-

2. Сведения о характерных точках границ объекта					
Обозначение характерных точек границ	Координаты, м		Метод определения координат характерной точки	Средняя квадратическая погрешность положения характерной точки (M _t), м	Описание обозначения точки на местности (при наличии)
	X	Y			
1	2	3	4	5	6
814	616625.29	328813.11	Картометрический метод	1	-
815	616724.69	328609.30	Картометрический метод	1	-
816	616761.94	328558.72	Картометрический метод	1	-
817	616834.79	328473.27	Картометрический метод	1	-
818	616844.66	328443.80	Картометрический метод	1	-
819	616900.15	328446.44	Картометрический метод	1	-
820	617050.09	328406.97	Картометрический метод	1	-
821	617098.27	328364.33	Картометрический метод	1	-
822	617242.76	328481.44	Картометрический метод	1	-
793	617353.30	328378.96	Картометрический метод	1	-
823	633658.42	299081.80	Картометрический метод	1	-
824	633662.73	299100.00	Картометрический метод	1	-
825	633670.29	299142.89	Картометрический метод	1	-
826	633680.07	299184.70	Картометрический метод	1	-
827	633667.40	299197.85	Картометрический метод	1	-
828	633712.11	299269.92	Картометрический метод	1	-
829	633738.39	299260.28	Картометрический метод	1	-
830	633753.94	299268.34	Картометрический метод	1	-
831	633780.99	299257.12	Картометрический метод	1	-
832	633693.02	299068.47	Картометрический метод	1	-
823	633658.42	299081.80	Картометрический метод	1	-
833	628557.14	302642.09	Картометрический метод	1	-
834	628579.90	302412.75	Картометрический метод	1	-
835	628977.89	302452.15	Картометрический метод	1	-
836	628975.10	302480.56	Картометрический метод	1	-

2. Сведения о характерных точках границ объекта					
Обозначение характерных точек границ	Координаты, м		Метод определения координат характерной точки	Средняя квадратическая погрешность положения характерной точки (M _t), м	Описание обозначения точки на местности (при наличии)
	X	Y			
1	2	3	4	5	6
837	628953.36	302700.96	Картометрический метод	1	-
838	628900.42	302695.72	Картометрический метод	1	-
839	628627.22	302668.49	Картометрический метод	1	-
840	628555.24	302661.45	Картометрический метод	1	-
833	628557.14	302642.09	Картометрический метод	1	-
841	626969.56	321369.82	Картометрический метод	1	-
842	626987.03	321369.03	Картометрический метод	1	-
843	626997.23	321344.32	Картометрический метод	1	-
844	627012.12	321305.13	Картометрический метод	1	-
845	627028.96	321292.77	Картометрический метод	1	-
846	627044.90	321324.05	Картометрический метод	1	-
847	627049.53	321373.60	Картометрический метод	1	-
848	627111.27	321408.63	Картометрический метод	1	-
849	627143.94	321403.72	Картометрический метод	1	-
850	627218.75	321413.52	Картометрический метод	1	-
851	627246.20	321417.65	Картометрический метод	1	-
852	627257.21	321424.85	Картометрический метод	1	-
853	627267.43	321437.35	Картометрический метод	1	-
854	627275.89	321452.48	Картометрический метод	1	-
855	627276.55	321459.91	Картометрический метод	1	-
856	627314.29	321452.26	Картометрический метод	1	-
857	627347.17	321447.87	Картометрический метод	1	-
858	627347.86	321442.31	Картометрический метод	1	-
859	627357.10	321427.85	Картометрический метод	1	-
860	627372.86	321409.28	Картометрический метод	1	-

2. Сведения о характерных точках границ объекта					
Обозначение характерных точек границ	Координаты, м		Метод определения координат характерной точки	Средняя квадратическая погрешность положения характерной точки (M _t), м	Описание обозначения точки на местности (при наличии)
	X	Y			
1	2	3	4	5	6
861	627411.82	321371.69	Картометрический метод	1	-
862	627421.20	321336.13	Картометрический метод	1	-
863	627424.86	321291.03	Картометрический метод	1	-
864	627404.63	321255.66	Картометрический метод	1	-
865	627338.61	321209.52	Картометрический метод	1	-
866	627308.64	321177.70	Картометрический метод	1	-
867	627266.89	321131.67	Картометрический метод	1	-
868	627284.00	321069.57	Картометрический метод	1	-
869	627271.36	321050.01	Картометрический метод	1	-
870	627267.30	321046.33	Картометрический метод	1	-
871	627248.10	321034.56	Картометрический метод	1	-
872	627176.09	320983.16	Картометрический метод	1	-
873	627073.86	320934.86	Картометрический метод	1	-
874	627049.13	321008.92	Картометрический метод	1	-
875	627022.42	321091.59	Картометрический метод	1	-
876	627008.10	321154.18	Картометрический метод	1	-
877	626961.78	321258.69	Картометрический метод	1	-
878	626960.15	321320.69	Картометрический метод	1	-
879	626962.47	321326.96	Картометрический метод	1	-
880	626968.82	321365.36	Картометрический метод	1	-
841	626969.56	321369.82	Картометрический метод	1	-
881	628802.99	290009.80	Картометрический метод	1	-
882	628865.12	290025.34	Картометрический метод	1	-
883	628874.65	289979.96	Картометрический метод	1	-
884	628890.81	289983.10	Картометрический метод	1	-

2. Сведения о характерных точках границ объекта					
Обозначение характерных точек границ	Координаты, м		Метод определения координат характерной точки	Средняя квадратическая погрешность положения характерной точки (M _t), м	Описание обозначения точки на местности (при наличии)
	X	Y			
1	2	3	4	5	6
885	628900.41	289985.71	Картометрический метод	1	-
886	628938.36	289879.83	Картометрический метод	1	-
887	629034.96	289905.84	Картометрический метод	1	-
888	629000.48	290014.38	Картометрический метод	1	-
889	628972.31	290120.51	Картометрический метод	1	-
890	628933.27	290242.91	Картометрический метод	1	-
891	628898.02	290233.51	Картометрический метод	1	-
892	628843.06	290222.79	Картометрический метод	1	-
893	628747.91	290197.03	Картометрический метод	1	-
894	628728.84	290191.97	Картометрический метод	1	-
895	628765.93	290101.03	Картометрический метод	1	-
896	628806.08	290045.95	Картометрический метод	1	-
881	628802.99	290009.80	Картометрический метод	1	-
897	627632.05	290907.64	Картометрический метод	1	-
898	627641.28	290930.46	Картометрический метод	1	-
899	627666.44	290920.38	Картометрический метод	1	-
900	627706.32	290903.48	Картометрический метод	1	-
901	627758.40	290871.59	Картометрический метод	1	-
902	627747.15	290852.64	Картометрический метод	1	-
903	627874.12	291050.25	Картометрический метод	1	-
904	627857.34	291092.55	Картометрический метод	1	-
905	627812.35	291181.19	Картометрический метод	1	-
906	627786.26	291160.93	Картометрический метод	1	-
907	627733.62	291122.04	Картометрический метод	1	-
908	627694.70	291075.67	Картометрический метод	1	-

2. Сведения о характерных точках границ объекта					
Обозначение характерных точек границ	Координаты, м		Метод определения координат характерной точки	Средняя квадратическая погрешность положения характерной точки (M _t), м	Описание обозначения точки на местности (при наличии)
	X	Y			
1	2	3	4	5	6
909	627688.19	291055.58	Картометрический метод	1	-
910	627683.09	291045.79	Картометрический метод	1	-
911	627671.69	291038.93	Картометрический метод	1	-
912	627635.77	291004.97	Картометрический метод	1	-
913	627602.72	290963.84	Картометрический метод	1	-
914	627597.71	290913.23	Картометрический метод	1	-
915	627598.23	290907.52	Картометрический метод	1	-
897	627632.05	290907.64	Картометрический метод	1	-
916	627975.37	290995.31	Картометрический метод	1	-
917	628023.24	291049.44	Картометрический метод	1	-
918	627935.62	291110.14	Картометрический метод	1	-
919	627895.79	291047.79	Картометрический метод	1	-
920	627856.08	290985.63	Картометрический метод	1	-
921	627918.96	290931.43	Картометрический метод	1	-
916	627975.37	290995.31	Картометрический метод	1	-
922	627747.15	290852.64	Картометрический метод	1	-
923	627758.40	290871.59	Картометрический метод	1	-
924	627706.32	290903.48	Картометрический метод	1	-
925	627666.44	290920.38	Картометрический метод	1	-
926	627641.28	290930.46	Картометрический метод	1	-
927	627632.05	290907.64	Картометрический метод	1	-
928	627657.03	290907.68	Картометрический метод	1	-
929	627704.36	290879.06	Картометрический метод	1	-
930	627701.38	290874.32	Картометрический метод	1	-
931	627707.54	290870.54	Картометрический метод	1	-

2. Сведения о характерных точках границ объекта					
Обозначение характерных точек границ	Координаты, м		Метод определения координат характерной точки	Средняя квадратическая погрешность положения характерной точки (M _t), м	Описание обозначения точки на местности (при наличии)
	X	Y			
1	2	3	4	5	6
932	627710.46	290875.26	Картометрический метод	1	-
922	627747.15	290852.64	Картометрический метод	1	-
933	625483.99	298783.38	Картометрический метод	1	-
934	625245.89	298767.00	Картометрический метод	1	-
935	625325.61	298364.58	Картометрический метод	1	-
936	625551.58	298507.18	Картометрический метод	1	-
937	625544.79	298534.41	Картометрический метод	1	-
933	625483.99	298783.38	Картометрический метод	1	-
938	648194.88	296975.91	Картометрический метод	1	-
939	648003.80	297142.06	Картометрический метод	1	-
940	647952.07	297070.95	Картометрический метод	1	-
941	647835.21	297084.04	Картометрический метод	1	-
942	647833.58	296796.20	Картометрический метод	1	-
943	647979.75	296878.14	Картометрический метод	1	-
944	648093.87	296898.94	Картометрический метод	1	-
945	648172.61	296904.48	Картометрический метод	1	-
946	648171.21	296907.59	Картометрический метод	1	-
947	648177.13	296910.26	Картометрический метод	1	-
948	648179.80	296904.34	Картометрический метод	1	-
949	648244.31	296909.54	Картометрический метод	1	-
938	648194.88	296975.91	Картометрический метод	1	-
950	648006.81	296835.74	Картометрический метод	1	-
951	648089.69	296889.44	Картометрический метод	1	-
952	647982.18	296869.81	Картометрический метод	1	-
953	647837.55	296791.36	Картометрический метод	1	-

2. Сведения о характерных точках границ объекта					
Обозначение характерных точек границ	Координаты, м		Метод определения координат характерной точки	Средняя квадратическая погрешность положения характерной точки (M _t), м	Описание обозначения точки на местности (при наличии)
	X	Y			
1	2	3	4	5	6
954	647839.32	296787.71	Картометрический метод	1	-
955	647881.91	296811.18	Картометрический метод	1	-
956	647933.94	296824.34	Картометрический метод	1	-
957	647972.77	296820.60	Картометрический метод	1	-
950	648006.81	296835.74	Картометрический метод	1	-
958	647990.29	296838.09	Картометрический метод	1	-
959	647988.12	296837.32	Картометрический метод	1	-
960	647988.88	296835.15	Картометрический метод	1	-
961	647991.06	296835.92	Картометрический метод	1	-
958	647990.29	296838.09	Картометрический метод	1	-
962	618733.45	315917.38	Картометрический метод	1	-
963	618800.18	315958.99	Картометрический метод	1	-
964	618915.12	315785.75	Картометрический метод	1	-
965	619003.72	315796.44	Картометрический метод	1	-
966	618992.87	315836.95	Картометрический метод	1	-
967	618989.53	315866.85	Картометрический метод	1	-
968	618989.62	315935.93	Картометрический метод	1	-
969	618972.73	315993.08	Картометрический метод	1	-
970	618941.58	316042.99	Картометрический метод	1	-
971	618875.90	316029.98	Картометрический метод	1	-
972	618873.31	316043.48	Картометрический метод	1	-
973	618835.68	316221.32	Картометрический метод	1	-
974	618728.63	316171.88	Картометрический метод	1	-
975	618685.18	316171.88	Картометрический метод	1	-
976	618648.25	316288.10	Картометрический метод	1	-

2. Сведения о характерных точках границ объекта					
Обозначение характерных точек границ	Координаты, м		Метод определения координат характерной точки	Средняя квадратическая погрешность положения характерной точки (M _t), м	Описание обозначения точки на местности (при наличии)
	X	Y			
1	2	3	4	5	6
977	618426.77	316286.03	Картометрический метод	1	-
978	618438.44	316214.75	Картометрический метод	1	-
979	618470.79	316131.07	Картометрический метод	1	-
980	618615.66	316130.61	Картометрический метод	1	-
981	618665.63	316104.54	Картометрический метод	1	-
962	618733.45	315917.38	Картометрический метод	1	-
982	618776.97	315993.40	Картометрический метод	1	-
983	618775.55	315995.58	Картометрический метод	1	-
984	618773.37	315994.17	Картометрический метод	1	-
985	618774.79	315991.99	Картометрический метод	1	-
982	618776.97	315993.40	Картометрический метод	1	-
986	629987.07	299486.12	Картометрический метод	1	-
987	630033.08	299559.02	Картометрический метод	1	-
988	630022.67	299564.02	Картометрический метод	1	-
989	630029.60	299579.28	Картометрический метод	1	-
990	629899.60	299636.24	Картометрический метод	1	-
991	629860.30	299538.86	Картометрический метод	1	-
986	629987.07	299486.12	Картометрический метод	1	-
992	630015.43	299575.32	Картометрический метод	1	-
993	630011.48	299581.31	Картометрический метод	1	-
994	630007.18	299572.84	Картометрический метод	1	-
992	630015.43	299575.32	Картометрический метод	1	-
995	636112.13	315557.31	Картометрический метод	1	-
996	636073.46	315523.53	Картометрический метод	1	-
997	636029.08	315466.80	Картометрический метод	1	-

2. Сведения о характерных точках границ объекта					
Обозначение характерных точек границ	Координаты, м		Метод определения координат характерной точки	Средняя квадратическая погрешность положения характерной точки (Mt), м	Описание обозначения точки на местности (при наличии)
	X	Y			
1	2	3	4	5	6
998	635992.56	315436.49	Картометрический метод	1	-
999	635974.56	315427.06	Картометрический метод	1	-
1000	635965.15	315444.74	Картометрический метод	1	-
1001	635941.69	315435.47	Картометрический метод	1	-
1002	635927.47	315392.37	Картометрический метод	1	-
1003	635993.87	315316.24	Картометрический метод	1	-
1004	636157.37	315485.76	Картометрический метод	1	-
995	636112.13	315557.31	Картометрический метод	1	-
1005	643365.13	319464.46	Картометрический метод	1	-
1006	643379.31	319460.23	Картометрический метод	1	-
1007	643451.80	319458.37	Картометрический метод	1	-
1008	643497.02	319476.97	Картометрический метод	1	-
1009	643511.02	319477.33	Картометрический метод	1	-
1010	643536.21	319475.99	Картометрический метод	1	-
1011	643515.64	319345.41	Картометрический метод	1	-
1012	643423.15	319324.84	Картометрический метод	1	-
1013	643341.87	319345.23	Картометрический метод	1	-
1014	643352.80	319375.51	Картометрический метод	1	-
1015	643340.10	319380.10	Картометрический метод	1	-
1016	643248.38	319383.54	Картометрический метод	1	-
1017	643217.26	319401.65	Картометрический метод	1	-
1018	643225.31	319415.48	Картометрический метод	1	-
1019	643256.42	319397.38	Картометрический метод	1	-
1020	643344.57	319395.46	Картометрический метод	1	-
1005	643365.13	319464.46	Картометрический метод	1	-

2. Сведения о характерных точках границ объекта					
Обозначение характерных точек границ	Координаты, м		Метод определения координат характерной точки	Средняя квадратическая погрешность положения характерной точки (M _t), м	Описание обозначения точки на местности (при наличии)
	X	Y			
1	2	3	4	5	6
1021	635914.41	330091.55	Картометрический метод	1	-
1022	635935.80	330057.82	Картометрический метод	1	-
1023	635969.55	330079.23	Картометрический метод	1	-
1024	635948.15	330113.09	Картометрический метод	1	-
1021	635914.41	330091.55	Картометрический метод	1	-
1025	640041.56	314268.43	Картометрический метод	1	-
1026	640049.58	314272.34	Картометрический метод	1	-
1027	640050.24	314317.23	Картометрический метод	1	-
1028	640050.99	314349.69	Картометрический метод	1	-
1029	640043.00	314358.15	Картометрический метод	1	-
1030	640005.82	314389.28	Картометрический метод	1	-
1031	640003.87	314417.80	Картометрический метод	1	-
1032	640024.04	314510.90	Картометрический метод	1	-
1033	640014.52	314542.50	Картометрический метод	1	-
1034	640048.28	314646.82	Картометрический метод	1	-
1035	640053.62	314693.33	Картометрический метод	1	-
1036	640050.74	314705.47	Картометрический метод	1	-
1037	640040.51	314750.97	Картометрический метод	1	-
1038	639961.51	314755.18	Картометрический метод	1	-
1039	639925.40	314689.59	Картометрический метод	1	-
1040	639884.83	314632.79	Картометрический метод	1	-
1041	639875.69	314607.58	Картометрический метод	1	-
1042	639831.49	314534.27	Картометрический метод	1	-
1043	639792.59	314458.42	Картометрический метод	1	-
1044	639727.71	314320.26	Картометрический метод	1	-

2. Сведения о характерных точках границ объекта					
Обозначение характерных точек границ	Координаты, м		Метод определения координат характерной точки	Средняя квадратическая погрешность положения характерной точки (M _t), м	Описание обозначения точки на местности (при наличии)
	X	Y			
1	2	3	4	5	6
1045	639697.88	314256.72	Картометрический метод	1	-
1046	639682.81	314218.16	Картометрический метод	1	-
1047	639672.83	314206.38	Картометрический метод	1	-
1048	639662.40	314204.45	Картометрический метод	1	-
1049	639632.79	314226.63	Картометрический метод	1	-
1050	639579.23	314272.38	Картометрический метод	1	-
1051	639550.52	314201.70	Картометрический метод	1	-
1052	639679.05	314143.85	Картометрический метод	1	-
1053	639779.54	314183.09	Картометрический метод	1	-
1054	639822.72	314196.52	Картометрический метод	1	-
1055	639887.91	314209.47	Картометрический метод	1	-
1056	639948.97	314223.59	Картометрический метод	1	-
1057	639989.32	314240.18	Картометрический метод	1	-
1058	639999.40	314244.75	Картометрический метод	1	-
1025	640041.56	314268.43	Картометрический метод	1	-
1059	633437.41	323999.87	Картометрический метод	1	-
1060	633374.86	323985.44	Картометрический метод	1	-
1061	633325.19	323973.60	Картометрический метод	1	-
1062	633283.40	323962.25	Картометрический метод	1	-
1063	633271.39	323958.05	Картометрический метод	1	-
1064	633310.25	323842.25	Картометрический метод	1	-
1065	633344.33	323758.60	Картометрический метод	1	-
1066	633362.23	323713.87	Картометрический метод	1	-
1067	633367.97	323698.14	Картометрический метод	1	-
1068	633380.58	323703.33	Картометрический метод	1	-

2. Сведения о характерных точках границ объекта					
Обозначение характерных точек границ	Координаты, м		Метод определения координат характерной точки	Средняя квадратическая погрешность положения характерной точки (Mt), м	Описание обозначения точки на местности (при наличии)
	X	Y			
1	2	3	4	5	6
1069	633384.24	323696.18	Картометрический метод	1	-
1070	633394.42	323700.91	Картометрический метод	1	-
1071	633430.78	323700.88	Картометрический метод	1	-
1072	633430.51	323719.05	Картометрический метод	1	-
1073	633460.29	323721.48	Картометрический метод	1	-
1074	633509.59	323728.99	Картометрический метод	1	-
1075	633522.43	323749.33	Картометрический метод	1	-
1076	633533.52	323790.36	Картометрический метод	1	-
1077	633523.94	323826.08	Картометрический метод	1	-
1078	633514.37	323858.29	Картометрический метод	1	-
1079	633479.13	323849.39	Картометрический метод	1	-
1059	633437.41	323999.87	Картометрический метод	1	-
1080	632243.82	324687.32	Картометрический метод	1	-
1081	632232.78	324750.80	Картометрический метод	1	-
1082	632196.88	324745.14	Картометрический метод	1	-
1083	632202.98	324709.63	Картометрический метод	1	-
1084	632232.07	324685.30	Картометрический метод	1	-
1080	632243.82	324687.32	Картометрический метод	1	-
1085	636210.29	323764.68	Картометрический метод	1	-
1086	636210.28	323764.71	Картометрический метод	1	-
1087	636333.23	323787.17	Картометрический метод	1	-
1088	636423.11	323799.95	Картометрический метод	1	-
1089	636539.00	323819.39	Картометрический метод	1	-
1090	636663.07	323832.65	Картометрический метод	1	-
1091	636596.75	323903.16	Картометрический метод	1	-

2. Сведения о характерных точках границ объекта					
Обозначение характерных точек границ	Координаты, м		Метод определения координат характерной точки	Средняя квадратическая погрешность положения характерной точки (Mt), м	Описание обозначения точки на местности (при наличии)
	X	Y			
1	2	3	4	5	6
1092	636548.30	323974.34	Картометрический метод	1	-
1093	636495.11	324051.62	Картометрический метод	1	-
1094	636475.78	324098.96	Картометрический метод	1	-
1095	636412.40	324124.61	Картометрический метод	1	-
1096	636342.92	324128.01	Картометрический метод	1	-
1097	636300.35	324126.27	Картометрический метод	1	-
1098	636255.64	324116.90	Картометрический метод	1	-
1099	636156.20	324072.47	Картометрический метод	1	-
1100	636090.91	324050.70	Картометрический метод	1	-
1101	636057.03	324049.55	Картометрический метод	1	-
1102	636038.80	324043.08	Картометрический метод	1	-
1103	635999.17	323996.57	Картометрический метод	1	-
1105	635966.23	323974.72	Картометрический метод	1	-
1106	635949.82	323926.03	Картометрический метод	1	-
1107	635987.09	323855.36	Картометрический метод	1	-
1108	636015.49	323769.54	Картометрический метод	1	-
1109	636052.24	323692.71	Картометрический метод	1	-
1110	636210.23	323764.69	Картометрический метод	1	-
1111	636210.25	323764.68	Картометрический метод	1	-
1085	636210.29	323764.68	Картометрический метод	1	-
1112	631067.38	288954.63	Картометрический метод	1	-
1113	631104.35	288987.45	Картометрический метод	1	-
1114	631140.53	288983.84	Картометрический метод	1	-
1115	631151.29	288960.61	Картометрический метод	1	-
1116	631161.30	288966.67	Картометрический метод	1	-

2. Сведения о характерных точках границ объекта					
Обозначение характерных точек границ	Координаты, м		Метод определения координат характерной точки	Средняя квадратическая погрешность положения характерной точки (Mt), м	Описание обозначения точки на местности (при наличии)
	X	Y			
1	2	3	4	5	6
1117	631275.38	288962.43	Картометрический метод	1	-
1118	631252.29	289190.90	Картометрический метод	1	-
1119	631157.45	289185.99	Картометрический метод	1	-
1120	631099.03	289180.16	Картометрический метод	1	-
1121	631079.41	289178.19	Картометрический метод	1	-
1122	631026.21	289177.15	Картометрический метод	1	-
1123	631045.00	289149.85	Картометрический метод	1	-
1124	631050.47	289069.31	Картометрический метод	1	-
1125	631053.80	289023.92	Картометрический метод	1	-
1126	631061.05	288972.48	Картометрический метод	1	-
1112	631067.38	288954.63	Картометрический метод	1	-
1127	631082.78	289112.98	Картометрический метод	1	-
1128	631082.74	289113.80	Картометрический метод	1	-
1129	631078.38	289113.61	Картометрический метод	1	-
1130	631078.49	289111.25	Картометрический метод	1	-
1131	631081.33	289111.38	Картометрический метод	1	-
1132	631082.85	289111.44	Картометрический метод	1	-
1127	631082.78	289112.98	Картометрический метод	1	-
1134	631084.55	289030.12	Картометрический метод	1	-
1135	631080.14	289030.11	Картометрический метод	1	-
1136	631080.15	289027.75	Картометрический метод	1	-
1139	631084.56	289027.76	Картометрический метод	1	-
1134	631084.55	289030.12	Картометрический метод	1	-
1141	634050.08	327618.76	Картометрический метод	1	-
1142	634163.93	327701.12	Картометрический метод	1	-

2. Сведения о характерных точках границ объекта					
Обозначение характерных точек границ	Координаты, м		Метод определения координат характерной точки	Средняя квадратическая погрешность положения характерной точки (Mt), м	Описание обозначения точки на местности (при наличии)
	X	Y			
1	2	3	4	5	6
1143	634338.75	327974.34	Картометрический метод	1	-
1144	634154.69	328045.85	Картометрический метод	1	-
1145	634054.77	328100.08	Картометрический метод	1	-
1146	633903.12	328130.28	Картометрический метод	1	-
1147	633903.22	328086.22	Картометрический метод	1	-
1148	633913.07	328053.28	Картометрический метод	1	-
1149	633908.33	328013.10	Картометрический метод	1	-
1150	633896.20	327993.98	Картометрический метод	1	-
1151	633860.98	327971.43	Картометрический метод	1	-
1152	633919.20	327840.97	Картометрический метод	1	-
1153	633966.71	327714.63	Картометрический метод	1	-
1141	634050.08	327618.76	Картометрический метод	1	-
1154	633966.44	327766.93	Картометрический метод	1	-
1155	633969.99	327773.50	Картометрический метод	1	-
1156	633964.39	327771.84	Картометрический метод	1	-
1154	633966.44	327766.93	Картометрический метод	1	-
1157	633980.51	327830.24	Картометрический метод	1	-
1158	633980.77	327830.94	Картометрический метод	1	-
1159	633979.77	327831.19	Картометрический метод	1	-
1160	633979.35	327830.28	Картометрический метод	1	-
1157	633980.51	327830.24	Картометрический метод	1	-
1161	634016.32	327747.91	Картометрический метод	1	-
1162	634016.65	327748.53	Картометрический метод	1	-
1163	634015.73	327748.95	Картометрический метод	1	-
1164	634015.22	327748.08	Картометрический метод	1	-

2. Сведения о характерных точках границ объекта					
Обозначение характерных точек границ	Координаты, м		Метод определения координат характерной точки	Средняя квадратическая погрешность положения характерной точки (M _t), м	Описание обозначения точки на местности (при наличии)
	X	Y			
1	2	3	4	5	6
1161	634016.32	327747.91	Картометрический метод	1	-
1165	633995.20	327886.98	Картометрический метод	1	-
1166	633996.50	327888.49	Картометрический метод	1	-
1167	633992.04	327892.84	Картометрический метод	1	-
1168	633990.91	327891.58	Картометрический метод	1	-
1165	633995.20	327886.98	Картометрический метод	1	-
1169	634069.55	327723.23	Картометрический метод	1	-
1170	634069.88	327723.86	Картометрический метод	1	-
1171	634068.96	327724.28	Картометрический метод	1	-
1172	634068.45	327723.40	Картометрический метод	1	-
1169	634069.55	327723.23	Картометрический метод	1	-
1173	634002.74	327893.69	Картометрический метод	1	-
1174	634003.86	327895.31	Картометрический метод	1	-
1175	634000.24	327897.94	Картометрический метод	1	-
1176	633999.12	327896.31	Картометрический метод	1	-
1173	634002.74	327893.69	Картометрический метод	1	-
1177	634111.38	327703.87	Картометрический метод	1	-
1178	634111.72	327704.49	Картометрический метод	1	-
1179	634110.79	327704.91	Картометрический метод	1	-
1180	634110.28	327704.04	Картометрический метод	1	-
1177	634111.38	327703.87	Картометрический метод	1	-
1181	633993.13	327941.00	Картометрический метод	1	-
1182	633993.42	327941.79	Картометрический метод	1	-
1183	633992.42	327941.73	Картометрический метод	1	-
1184	633992.14	327940.72	Картометрический метод	1	-

2. Сведения о характерных точках границ объекта					
Обозначение характерных точек границ	Координаты, м		Метод определения координат характерной точки	Средняя квадратическая погрешность положения характерной точки (M _t), м	Описание обозначения точки на местности (при наличии)
	X	Y			
1	2	3	4	5	6
1181	633993.13	327941.00	Картометрический метод	1	-
1185	633990.61	327989.53	Картометрический метод	1	-
1186	633990.90	327990.32	Картометрический метод	1	-
1187	633989.91	327990.26	Картометрический метод	1	-
1188	633989.64	327989.26	Картометрический метод	1	-
1185	633990.61	327989.53	Картометрический метод	1	-
1189	633311.93	327994.69	Картометрический метод	1	-
1190	633348.73	328010.54	Картометрический метод	1	-
1191	633332.89	328047.17	Картометрический метод	1	-
1192	633296.00	328031.23	Картометрический метод	1	-
1189	633311.93	327994.69	Картометрический метод	1	-
1193	632266.02	315884.22	Картометрический метод	1	-
1194	632276.09	315998.41	Картометрический метод	1	-
1195	632158.07	316000.94	Картометрический метод	1	-
1196	632051.39	316014.93	Картометрический метод	1	-
1197	632033.45	315929.35	Картометрический метод	1	-
1198	632031.39	315919.38	Картометрический метод	1	-
1199	632173.92	315891.74	Картометрический метод	1	-
1200	632186.50	315891.03	Картометрический метод	1	-
1193	632266.02	315884.22	Картометрический метод	1	-
1201	627247.53	295252.05	Картометрический метод	1	-
1202	627241.38	295270.35	Картометрический метод	1	-
1203	627234.08	295292.17	Картометрический метод	1	-
1204	627227.62	295311.41	Картометрический метод	1	-
1205	627226.00	295316.24	Картометрический метод	1	-

2. Сведения о характерных точках границ объекта					
Обозначение характерных точек границ	Координаты, м		Метод определения координат характерной точки	Средняя квадратическая погрешность положения характерной точки (M _t), м	Описание обозначения точки на местности (при наличии)
	X	Y			
1	2	3	4	5	6
1206	627220.75	295328.83	Картометрический метод	1	-
1207	627201.39	295377.17	Картометрический метод	1	-
1208	627196.82	295388.60	Картометрический метод	1	-
1209	627222.39	295406.12	Картометрический метод	1	-
1210	627242.69	295420.01	Картометрический метод	1	-
1211	627241.76	295421.50	Картометрический метод	1	-
1212	627240.70	295423.20	Картометрический метод	1	-
1213	627168.95	295374.83	Картометрический метод	1	-
1214	627166.70	295373.91	Картометрический метод	1	-
1215	627181.13	295341.00	Картометрический метод	1	-
1216	627116.57	295313.98	Картометрический метод	1	-
1217	627140.60	295257.82	Картометрический метод	1	-
1218	627164.22	295235.32	Картометрический метод	1	-
1219	627221.47	295234.59	Картометрический метод	1	-
1201	627247.53	295252.05	Картометрический метод	1	-
1220	643720.24	288261.44	Картометрический метод	1	-
1221	643654.44	288337.73	Картометрический метод	1	-
1222	643642.14	288230.40	Картометрический метод	1	-
1223	643688.91	288229.84	Картометрический метод	1	-
1220	643720.24	288261.44	Картометрический метод	1	-
1224	643721.16	288260.40	Картометрический метод	1	-
1225	644023.22	287875.51	Картометрический метод	1	-
1226	644032.88	287863.04	Картометрический метод	1	-
1227	644242.06	287593.16	Картометрический метод	1	-
1228	644250.91	287562.56	Картометрический метод	1	-

2. Сведения о характерных точках границ объекта					
Обозначение характерных точек границ	Координаты, м		Метод определения координат характерной точки	Средняя квадратическая погрешность положения характерной точки (M _t), м	Описание обозначения точки на местности (при наличии)
	X	Y			
1	2	3	4	5	6
1229	644243.85	287532.90	Картометрический метод	1	-
1230	644223.49	287495.48	Картометрический метод	1	-
1231	644208.72	287479.19	Картометрический метод	1	-
1232	644173.26	287457.85	Картометрический метод	1	-
1233	644149.88	287438.38	Картометрический метод	1	-
1234	644147.66	287423.15	Картометрический метод	1	-
1235	644154.75	287409.85	Картометрический метод	1	-
1236	644181.04	287399.55	Картометрический метод	1	-
1237	644305.43	287402.06	Картометрический метод	1	-
1238	644365.58	287345.69	Картометрический метод	1	-
1239	644404.06	287313.50	Картометрический метод	1	-
1240	644446.46	287263.25	Картометрический метод	1	-
1241	644441.64	287257.36	Картометрический метод	1	-
1242	644437.20	287233.01	Картометрический метод	1	-
1243	644521.95	287093.48	Картометрический метод	1	-
1244	644627.46	286960.34	Картометрический метод	1	-
1245	644570.23	286918.61	Картометрический метод	1	-
1246	644260.00	286728.09	Картометрический метод	1	-
1247	643895.70	286520.60	Картометрический метод	1	-
1248	643829.18	286634.09	Картометрический метод	1	-
1249	643830.31	286665.14	Картометрический метод	1	-
1250	643783.30	286753.84	Картометрический метод	1	-
1251	643750.79	286841.62	Картометрический метод	1	-
1252	643747.50	286886.00	Картометрический метод	1	-
1253	643756.23	286937.62	Картометрический метод	1	-

2. Сведения о характерных точках границ объекта					
Обозначение характерных точек границ	Координаты, м		Метод определения координат характерной точки	Средняя квадратическая погрешность положения характерной точки (M _t), м	Описание обозначения точки на местности (при наличии)
	X	Y			
1	2	3	4	5	6
1254	643766.35	286997.53	Картометрический метод	1	-
1255	643848.70	287330.05	Картометрический метод	1	-
1256	643941.81	287463.13	Картометрический метод	1	-
1257	643982.43	287783.23	Картометрический метод	1	-
1258	643954.49	287898.21	Картометрический метод	1	-
1259	643757.82	288148.87	Картометрический метод	1	-
1260	643674.68	288198.66	Картометрический метод	1	-
1261	643690.39	288229.79	Картометрический метод	1	-
1224	643721.16	288260.40	Картометрический метод	1	-
1262	643666.79	289211.96	Картометрический метод	1	-
1263	643751.27	289124.18	Картометрический метод	1	-
1264	643755.42	289108.65	Картометрический метод	1	-
1265	643825.77	289033.74	Картометрический метод	1	-
1266	643885.95	288970.08	Картометрический метод	1	-
1267	643896.67	288982.54	Картометрический метод	1	-
1268	643918.49	289008.68	Картометрический метод	1	-
1269	643965.68	289058.44	Картометрический метод	1	-
1270	643997.07	289091.52	Картометрический метод	1	-
1271	644036.86	289132.54	Картометрический метод	1	-
1272	644115.00	289074.87	Картометрический метод	1	-
1273	644159.39	289047.42	Картометрический метод	1	-
1274	644170.67	289041.52	Картометрический метод	1	-
1275	644154.27	289013.37	Картометрический метод	1	-
1276	644137.19	288988.80	Картометрический метод	1	-
1277	644112.20	288960.81	Картометрический метод	1	-

2. Сведения о характерных точках границ объекта					
Обозначение характерных точек границ	Координаты, м		Метод определения координат характерной точки	Средняя квадратическая погрешность положения характерной точки (M _t), м	Описание обозначения точки на местности (при наличии)
	X	Y			
1	2	3	4	5	6
1278	644127.33	288945.55	Картометрический метод	1	-
1279	643985.08	288778.58	Картометрический метод	1	-
1280	643844.68	288922.09	Картометрический метод	1	-
1281	643785.27	288863.31	Картометрический метод	1	-
1282	643720.65	288930.05	Картометрический метод	1	-
1283	643689.72	288961.92	Картометрический метод	1	-
1284	643691.81	288963.98	Картометрический метод	1	-
1285	643651.90	289004.81	Картометрический метод	1	-
1286	643650.00	289017.76	Картометрический метод	1	-
1287	643643.35	289024.89	Картометрический метод	1	-
1288	643702.62	289090.11	Картометрический метод	1	-
1289	643653.27	289143.11	Картометрический метод	1	-
1290	643615.14	289107.48	Картометрический метод	1	-
1291	643589.70	289137.01	Картометрический метод	1	-
1262	643666.79	289211.96	Картометрический метод	1	-
1292	643691.94	289590.42	Картометрический метод	1	-
1293	643799.63	289405.43	Картометрический метод	1	-
1294	643802.37	289402.62	Картометрический метод	1	-
1295	643788.25	289387.48	Картометрический метод	1	-
1296	643765.43	289363.02	Картометрический метод	1	-
1297	643768.53	289359.15	Картометрический метод	1	-
1298	643671.82	289273.49	Картометрический метод	1	-
1299	643664.93	289281.55	Картометрический метод	1	-
1300	643604.06	289230.25	Картометрический метод	1	-
1301	643535.59	289314.64	Картометрический метод	1	-

2. Сведения о характерных точках границ объекта					
Обозначение характерных точек границ	Координаты, м		Метод определения координат характерной точки	Средняя квадратическая погрешность положения характерной точки (M _t), м	Описание обозначения точки на местности (при наличии)
	X	Y			
1	2	3	4	5	6
1302	643586.84	289377.34	Картометрический метод	1	-
1303	643550.13	289482.56	Картометрический метод	1	-
1304	643613.87	289531.03	Картометрический метод	1	-
1305	643675.89	289578.20	Картометрический метод	1	-
1292	643691.94	289590.42	Картометрический метод	1	-
1306	638544.88	287553.31	Картометрический метод	1	-
1307	638619.51	287561.50	Картометрический метод	1	-
1308	638720.37	287562.48	Картометрический метод	1	-
1309	638667.11	287613.18	Картометрический метод	1	-
1310	638635.94	287652.11	Картометрический метод	1	-
1311	638598.20	287682.81	Картометрический метод	1	-
1312	638532.43	287671.25	Картометрический метод	1	-
1313	638449.43	287656.68	Картометрический метод	1	-
1314	638389.58	287658.59	Картометрический метод	1	-
1315	638363.16	287659.53	Картометрический метод	1	-
1316	638351.58	287603.24	Картометрический метод	1	-
1317	638350.76	287597.47	Картометрический метод	1	-
1318	638349.70	287576.97	Картометрический метод	1	-
1319	638351.31	287540.14	Картометрический метод	1	-
1320	638359.86	287499.03	Картометрический метод	1	-
1321	638433.65	287510.43	Картометрический метод	1	-
1322	638429.36	287536.85	Картометрический метод	1	-
1306	638544.88	287553.31	Картометрический метод	1	-
1323	632064.58	324893.61	Картометрический метод	1	-
1324	632111.67	324794.14	Картометрический метод	1	-

2. Сведения о характерных точках границ объекта					
Обозначение характерных точек границ	Координаты, м		Метод определения координат характерной точки	Средняя квадратическая погрешность положения характерной точки (M _t), м	Описание обозначения точки на местности (при наличии)
	X	Y			
1	2	3	4	5	6
1325	632149.61	324724.11	Картометрический метод	1	-
1326	632161.76	324726.88	Картометрический метод	1	-
1327	632175.51	324678.68	Картометрический метод	1	-
1328	632174.36	324678.44	Картометрический метод	1	-
1329	632183.42	324661.72	Картометрический метод	1	-
1330	632198.72	324572.76	Картометрический метод	1	-
1331	632216.03	324513.51	Картометрический метод	1	-
1332	632222.01	324493.03	Картометрический метод	1	-
1333	632138.34	324481.14	Картометрический метод	1	-
1334	632149.38	324441.09	Картометрический метод	1	-
1335	632157.11	324413.04	Картометрический метод	1	-
1336	632149.98	324411.03	Картометрический метод	1	-
1337	632135.07	324403.01	Картометрический метод	1	-
1338	632103.09	324512.39	Картометрический метод	1	-
1339	632071.85	324504.99	Картометрический метод	1	-
1340	632063.68	324544.15	Картометрический метод	1	-
1341	632025.07	324533.69	Картометрический метод	1	-
1342	631983.42	324514.67	Картометрический метод	1	-
1343	632030.72	324363.46	Картометрический метод	1	-
1344	632018.18	324359.00	Картометрический метод	1	-
1345	631964.01	324328.39	Картометрический метод	1	-
1346	631942.90	324319.68	Картометрический метод	1	-
1347	631909.13	324288.44	Картометрический метод	1	-
1348	631863.99	324243.08	Картометрический метод	1	-
1349	631780.52	324190.89	Картометрический метод	1	-

2. Сведения о характерных точках границ объекта					
Обозначение характерных точек границ	Координаты, м		Метод определения координат характерной точки	Средняя квадратическая погрешность положения характерной точки (M _t), м	Описание обозначения точки на местности (при наличии)
	X	Y			
1	2	3	4	5	6
1350	631744.81	324172.31	Картометрический метод	1	-
1351	631730.63	324230.11	Картометрический метод	1	-
1352	631705.16	324330.89	Картометрический метод	1	-
1353	631676.36	324412.84	Картометрический метод	1	-
1354	631648.67	324540.20	Картометрический метод	1	-
1355	631645.35	324722.94	Картометрический метод	1	-
1356	631689.03	324752.43	Картометрический метод	1	-
1357	631732.22	324761.19	Картометрический метод	1	-
1358	631744.02	324763.58	Картометрический метод	1	-
1359	631754.03	324731.69	Картометрический метод	1	-
1360	631772.60	324711.61	Картометрический метод	1	-
1361	631796.77	324714.82	Картометрический метод	1	-
1362	631912.58	324800.24	Картометрический метод	1	-
1363	631922.05	324806.26	Картометрический метод	1	-
1364	631935.30	324816.42	Картометрический метод	1	-
1365	631938.74	324810.32	Картометрический метод	1	-
1366	631958.39	324775.46	Картометрический метод	1	-
1367	632000.50	324800.57	Картометрический метод	1	-
1368	631982.21	324836.47	Картометрический метод	1	-
1369	631978.50	324843.77	Картометрический метод	1	-
1323	632064.58	324893.61	Картометрический метод	1	-
1370	630141.44	283329.06	Картометрический метод	1	-
1371	630178.89	283305.92	Картометрический метод	1	-
1372	630259.17	283267.50	Картометрический метод	1	-
1373	630357.63	283234.61	Картометрический метод	1	-

2. Сведения о характерных точках границ объекта					
Обозначение характерных точек границ	Координаты, м		Метод определения координат характерной точки	Средняя квадратическая погрешность положения характерной точки (M _t), м	Описание обозначения точки на местности (при наличии)
	X	Y			
1	2	3	4	5	6
1374	630447.22	283207.54	Картометрический метод	1	-
1375	630509.30	283409.81	Картометрический метод	1	-
1376	630199.77	283476.10	Картометрический метод	1	-
1370	630141.44	283329.06	Картометрический метод	1	-
1377	631152.51	283442.87	Картометрический метод	1	-
1378	631207.72	283510.18	Картометрический метод	1	-
1379	631157.14	283583.68	Картометрический метод	1	-
1380	631183.79	283615.65	Картометрический метод	1	-
1381	631195.29	283625.48	Картометрический метод	1	-
1382	631221.66	283648.01	Картометрический метод	1	-
1383	631215.64	283655.93	Картометрический метод	1	-
1384	631238.21	283676.21	Картометрический метод	1	-
1385	631221.60	283702.52	Картометрический метод	1	-
1386	631203.91	283714.12	Картометрический метод	1	-
1387	630954.34	283702.07	Картометрический метод	1	-
1388	631020.75	283457.90	Картометрический метод	1	-
1389	630826.79	283293.22	Картометрический метод	1	-
1390	630886.54	283216.81	Картометрический метод	1	-
1391	630901.34	283234.61	Картометрический метод	1	-
1392	630931.93	283268.51	Картометрический метод	1	-
1393	630956.45	283295.57	Картометрический метод	1	-
1394	630974.63	283312.38	Картометрический метод	1	-
1395	630987.60	283321.77	Картометрический метод	1	-
1396	631005.00	283336.93	Картометрический метод	1	-
1397	631034.33	283357.15	Картометрический метод	1	-

2. Сведения о характерных точках границ объекта					
Обозначение характерных точек границ	Координаты, м		Метод определения координат характерной точки	Средняя квадратическая погрешность положения характерной точки (M _t), м	Описание обозначения точки на местности (при наличии)
	X	Y			
1	2	3	4	5	6
1398	631054.65	283368.53	Картометрический метод	1	-
1399	631069.83	283375.42	Картометрический метод	1	-
1400	631083.12	283384.88	Картометрический метод	1	-
1401	631102.17	283398.41	Картометрический метод	1	-
1402	631112.56	283408.83	Картометрический метод	1	-
1377	631152.51	283442.87	Картометрический метод	1	-
1403	617249.50	280554.97	Картометрический метод	1	-
1404	617147.52	280519.29	Картометрический метод	1	-
1405	617145.72	280518.88	Картометрический метод	1	-
1406	617142.19	280519.28	Картометрический метод	1	-
1407	617141.10	280519.67	Картометрический метод	1	-
1408	617144.30	280511.76	Картометрический метод	1	-
1409	617161.88	280483.55	Картометрический метод	1	-
1410	617166.58	280470.25	Картометрический метод	1	-
1411	617142.12	280460.97	Картометрический метод	1	-
1412	617191.93	280320.97	Картометрический метод	1	-
1413	617203.03	280289.85	Картометрический метод	1	-
1414	617228.65	280261.96	Картометрический метод	1	-
1415	617249.05	280257.50	Картометрический метод	1	-
1416	617367.86	280282.67	Картометрический метод	1	-
1417	617390.38	280286.40	Картометрический метод	1	-
1418	617328.69	280359.54	Картометрический метод	1	-
1419	617334.67	280361.05	Картометрический метод	1	-
1420	617331.04	280369.92	Картометрический метод	1	-
1421	617251.56	280550.07	Картометрический метод	1	-

2. Сведения о характерных точках границ объекта					
Обозначение характерных точек границ	Координаты, м		Метод определения координат характерной точки	Средняя квадратическая погрешность положения характерной точки (Mt), м	Описание обозначения точки на местности (при наличии)
	X	Y			
1	2	3	4	5	6
1403	617249.50	280554.97	Картометрический метод	1	-
1422	618728.20	291015.48	Картометрический метод	1	-
1423	618709.00	291060.71	Картометрический метод	1	-
1424	618706.83	291085.07	Картометрический метод	1	-
1425	618722.24	291100.02	Картометрический метод	1	-
1426	618770.26	291127.00	Картометрический метод	1	-
1427	618775.75	291137.47	Картометрический метод	1	-
1428	618696.50	291328.26	Картометрический метод	1	-
1429	618682.08	291322.84	Картометрический метод	1	-
1430	618587.99	291294.20	Картометрический метод	1	-
1431	618601.23	291265.05	Картометрический метод	1	-
1432	618594.72	291262.08	Картометрический метод	1	-
1433	618473.96	291205.99	Картометрический метод	1	-
1434	618432.09	291184.85	Картометрический метод	1	-
1435	618465.14	291117.55	Картометрический метод	1	-
1436	618468.38	291111.26	Картометрический метод	1	-
1437	618490.91	291010.15	Картометрический метод	1	-
1438	618494.18	291000.91	Картометрический метод	1	-
1439	618522.88	291011.87	Картометрический метод	1	-
1440	618571.69	291023.98	Картометрический метод	1	-
1441	618617.76	290951.11	Картометрический метод	1	-
1442	618693.35	290999.72	Картометрический метод	1	-
1422	618728.20	291015.48	Картометрический метод	1	-
1443	615152.84	324058.73	Картометрический метод	1	-
1444	615154.03	324045.94	Картометрический метод	1	-

2. Сведения о характерных точках границ объекта					
Обозначение характерных точек границ	Координаты, м		Метод определения координат характерной точки	Средняя квадратическая погрешность положения характерной точки (M _t), м	Описание обозначения точки на местности (при наличии)
	X	Y			
1	2	3	4	5	6
1445	615191.70	324048.86	Картометрический метод	1	-
1446	615195.35	323984.76	Картометрический метод	1	-
1447	615158.54	323981.70	Картометрический метод	1	-
1448	615164.96	323894.42	Картометрический метод	1	-
1449	615161.91	323894.08	Картометрический метод	1	-
1450	615150.70	323887.12	Картометрический метод	1	-
1451	614983.85	323861.93	Картометрический метод	1	-
1452	614960.22	323918.80	Картометрический метод	1	-
1453	614920.19	323907.50	Картометрический метод	1	-
1454	614913.50	323946.33	Картометрический метод	1	-
1455	614911.89	323946.59	Картометрический метод	1	-
1456	614907.35	323963.30	Картометрический метод	1	-
1457	615037.14	324052.93	Картометрический метод	1	-
1458	615078.92	324056.79	Картометрический метод	1	-
1443	615152.84	324058.73	Картометрический метод	1	-
1459	615250.72	324496.05	Картометрический метод	1	-
1460	615363.69	324380.91	Картометрический метод	1	-
1461	615292.00	324282.07	Картометрический метод	1	-
1462	615392.28	324269.48	Картометрический метод	1	-
1463	615409.45	324120.55	Картометрический метод	1	-
1464	615409.68	324119.17	Картометрический метод	1	-
1465	615291.96	324061.92	Картометрический метод	1	-
1466	615285.10	324068.33	Картометрический метод	1	-
1467	615285.04	324068.38	Картометрический метод	1	-
1468	615260.06	324091.19	Картометрический метод	1	-

2. Сведения о характерных точках границ объекта					
Обозначение характерных точек границ	Координаты, м		Метод определения координат характерной точки	Средняя квадратическая погрешность положения характерной точки (M _t), м	Описание обозначения точки на местности (при наличии)
	X	Y			
1	2	3	4	5	6
1469	615258.10	324092.45	Картометрический метод	1	-
1470	615228.61	324105.09	Картометрический метод	1	-
1471	615147.07	324172.69	Картометрический метод	1	-
1472	615046.71	324270.95	Картометрический метод	1	-
1473	615062.27	324286.96	Картометрический метод	1	-
1459	615250.72	324496.05	Картометрический метод	1	-
1474	628801.48	284824.73	Картометрический метод	1	-
1475	628898.24	284802.67	Картометрический метод	1	-
1476	628926.14	284937.57	Картометрический метод	1	-
1477	628913.28	284940.48	Картометрический метод	1	-
1478	628814.23	284878.34	Картометрический метод	1	-
1474	628801.48	284824.73	Картометрический метод	1	-
1479	629159.06	285183.51	Картометрический метод	1	-
1480	629159.06	285183.50	Картометрический метод	1	-
1481	629107.89	285060.89	Картометрический метод	1	-
1482	629086.12	285007.21	Картометрический метод	1	-
1483	629063.41	284954.42	Картометрический метод	1	-
1484	629069.28	284942.91	Картометрический метод	1	-
1485	629141.37	284912.28	Картометрический метод	1	-
1486	629214.48	284880.56	Картометрический метод	1	-
1487	629271.16	284843.01	Картометрический метод	1	-
1488	629293.34	284896.29	Картометрический метод	1	-
1489	629351.58	285023.31	Картометрический метод	1	-
1490	629353.71	285056.52	Картометрический метод	1	-
1491	629352.22	285126.10	Картометрический метод	1	-

2. Сведения о характерных точках границ объекта					
Обозначение характерных точек границ	Координаты, м		Метод определения координат характерной точки	Средняя квадратическая погрешность положения характерной точки (Mt), м	Описание обозначения точки на местности (при наличии)
	X	Y			
1	2	3	4	5	6
1492	629349.92	285160.76	Картометрический метод	1	-
1493	629373.67	285212.44	Картометрический метод	1	-
1494	629398.91	285268.00	Картометрический метод	1	-
1495	629241.13	285346.84	Картометрический метод	1	-
1496	629233.63	285344.53	Картометрический метод	1	-
1497	629204.25	285285.77	Картометрический метод	1	-
1479	629159.06	285183.51	Картометрический метод	1	-
1499	621902.15	284185.58	Картометрический метод	1	-
1500	621893.91	284185.01	Картометрический метод	1	-
1501	621864.62	284182.60	Картометрический метод	1	-
1502	621869.15	284099.30	Картометрический метод	1	-
1503	621862.73	284039.79	Картометрический метод	1	-
1504	621880.04	283955.45	Картометрический метод	1	-
1505	621890.76	283865.01	Картометрический метод	1	-
1506	621914.30	283763.55	Картометрический метод	1	-
1507	621949.63	283690.82	Картометрический метод	1	-
1508	622007.43	283696.84	Картометрический метод	1	-
1509	622083.93	283690.68	Картометрический метод	1	-
1510	622125.43	283695.29	Картометрический метод	1	-
1511	622098.61	283773.05	Картометрический метод	1	-
1512	622054.56	283778.41	Картометрический метод	1	-
1513	621987.61	283904.70	Картометрический метод	1	-
1514	621950.98	284007.86	Картометрический метод	1	-
1499	621902.15	284185.58	Картометрический метод	1	-
1515	621289.99	283728.63	Картометрический метод	1	-

2. Сведения о характерных точках границ объекта					
Обозначение характерных точек границ	Координаты, м		Метод определения координат характерной точки	Средняя квадратическая погрешность положения характерной точки (M _t), м	Описание обозначения точки на местности (при наличии)
	X	Y			
1	2	3	4	5	6
1516	621304.07	283909.91	Картометрический метод	1	-
1517	621312.50	283891.64	Картометрический метод	1	-
1518	621312.66	283891.31	Картометрический метод	1	-
1519	621357.03	283805.95	Картометрический метод	1	-
1520	621358.20	283804.27	Картометрический метод	1	-
1521	621376.39	283784.16	Картометрический метод	1	-
1522	621378.30	283782.61	Картометрический метод	1	-
1523	621399.80	283770.11	Картометрический метод	1	-
1524	621402.02	283769.23	Картометрический метод	1	-
1525	621446.67	283758.90	Картометрический метод	1	-
1526	621448.20	283758.70	Картометрический метод	1	-
1527	621512.06	283756.52	Картометрический метод	1	-
1528	621541.66	283754.96	Картометрический метод	1	-
1529	621561.08	283747.88	Картометрический метод	1	-
1530	621567.83	283665.46	Картометрический метод	1	-
1531	621583.77	283666.76	Картометрический метод	1	-
1532	621576.61	283754.29	Картометрический метод	1	-
1533	621576.46	283755.31	Картометрический метод	1	-
1534	621544.49	283905.36	Картометрический метод	1	-
1535	621544.45	283905.52	Картометрический метод	1	-
1536	621515.30	284010.51	Картометрический метод	1	-
1537	621745.10	284082.59	Картометрический метод	1	-
1538	621740.69	284340.28	Картометрический метод	1	-
1539	621766.46	284355.64	Картометрический метод	1	-
1540	621809.13	284375.84	Картометрический метод	1	-

2. Сведения о характерных точках границ объекта					
Обозначение характерных точек границ	Координаты, м		Метод определения координат характерной точки	Средняя квадратическая погрешность положения характерной точки (Mt), м	Описание обозначения точки на местности (при наличии)
	X	Y			
1	2	3	4	5	6
1541	621837.96	284387.91	Картометрический метод	1	-
1542	621859.59	284326.91	Картометрический метод	1	-
1543	621863.61	284247.03	Картометрический метод	1	-
1544	621864.15	284190.44	Картометрический метод	1	-
1545	621869.12	284099.30	Картометрический метод	1	-
1546	621862.74	284039.81	Картометрический метод	1	-
1547	621880.04	283955.47	Картометрический метод	1	-
1548	621890.79	283865.02	Картометрический метод	1	-
1549	621914.35	283763.57	Картометрический метод	1	-
1550	621949.62	283690.83	Картометрический метод	1	-
1551	621953.15	283614.85	Картометрический метод	1	-
1552	621982.40	283564.89	Картометрический метод	1	-
1553	621943.04	283573.61	Картометрический метод	1	-
1554	621905.50	283587.61	Картометрический метод	1	-
1555	621854.02	283593.27	Картометрический метод	1	-
1556	621817.28	283598.71	Картометрический метод	1	-
1557	621758.10	283390.19	Картометрический метод	1	-
1558	621270.30	283528.42	Картометрический метод	1	-
1515	621289.99	283728.63	Картометрический метод	1	-
1559	620962.95	285314.12	Картометрический метод	1	-
1560	621014.55	285195.10	Картометрический метод	1	-
1561	621036.34	285162.92	Картометрический метод	1	-
1562	621064.71	285121.01	Картометрический метод	1	-
1563	621063.77	285068.09	Картометрический метод	1	-
1564	621080.05	285045.11	Картометрический метод	1	-

2. Сведения о характерных точках границ объекта					
Обозначение характерных точек границ	Координаты, м		Метод определения координат характерной точки	Средняя квадратическая погрешность положения характерной точки (Mt), м	Описание обозначения точки на местности (при наличии)
	X	Y			
1	2	3	4	5	6
1565	621122.30	285074.88	Картометрический метод	1	-
1566	621133.41	285081.03	Картометрический метод	1	-
1567	621149.62	285088.66	Картометрический метод	1	-
1568	621167.23	285071.28	Картометрический метод	1	-
1569	621323.74	284903.24	Картометрический метод	1	-
1570	621349.48	284864.99	Картометрический метод	1	-
1571	621373.89	284878.91	Картометрический метод	1	-
1572	621375.31	284879.55	Картометрический метод	1	-
1573	621429.60	284897.73	Картометрический метод	1	-
1574	621421.73	284932.31	Картометрический метод	1	-
1575	621479.89	284977.97	Картометрический метод	1	-
1576	621497.85	285033.66	Картометрический метод	1	-
1577	621491.03	285077.28	Картометрический метод	1	-
1578	621463.39	285108.07	Картометрический метод	1	-
1579	621428.92	285129.81	Картометрический метод	1	-
1580	621406.50	285169.47	Картометрический метод	1	-
1581	621390.49	285177.07	Картометрический метод	1	-
1582	621278.90	285194.81	Картометрический метод	1	-
1583	621175.07	285217.11	Картометрический метод	1	-
1584	621159.06	285229.64	Картометрический метод	1	-
1585	621176.11	285405.36	Картометрический метод	1	-
1586	621008.71	285369.82	Картометрический метод	1	-
1559	620962.95	285314.12	Картометрический метод	1	-
1587	619261.97	281358.16	Картометрический метод	1	-
1588	619253.40	281370.86	Картометрический метод	1	-

2. Сведения о характерных точках границ объекта					
Обозначение характерных точек границ	Координаты, м		Метод определения координат характерной точки	Средняя квадратическая погрешность положения характерной точки (M _t), м	Описание обозначения точки на местности (при наличии)
	X	Y			
1	2	3	4	5	6
1589	619102.73	281609.21	Картометрический метод	1	-
1590	619094.71	281620.81	Картометрический метод	1	-
1591	619038.81	281575.66	Картометрический метод	1	-
1592	619038.31	281575.28	Картометрический метод	1	-
1593	618994.76	281545.38	Картометрический метод	1	-
1594	618993.28	281544.58	Картометрический метод	1	-
1595	618960.20	281530.99	Картометрический метод	1	-
1596	618958.34	281530.47	Картометрический метод	1	-
1597	618949.36	281529.13	Картометрический метод	1	-
1598	618961.53	281509.09	Картометрический метод	1	-
1599	619094.06	281267.51	Картометрический метод	1	-
1600	619120.32	281219.13	Картометрический метод	1	-
1601	619173.69	281251.13	Картометрический метод	1	-
1602	619185.86	281274.50	Картометрический метод	1	-
1587	619261.97	281358.16	Картометрический метод	1	-
1603	617927.01	293995.39	Картометрический метод	1	-
1604	617947.16	293982.61	Картометрический метод	1	-
1605	617954.74	293902.80	Картометрический метод	1	-
1606	617973.97	293873.64	Картометрический метод	1	-
1607	617955.02	293862.98	Картометрический метод	1	-
1608	617974.42	293827.99	Картометрический метод	1	-
1609	617988.87	293836.14	Картометрический метод	1	-
1610	618006.13	293745.15	Картометрический метод	1	-
1611	618015.03	293688.02	Картометрический метод	1	-
1612	618027.53	293597.37	Картометрический метод	1	-

2. Сведения о характерных точках границ объекта					
Обозначение характерных точек границ	Координаты, м		Метод определения координат характерной точки	Средняя квадратическая погрешность положения характерной точки (M _t), м	Описание обозначения точки на местности (при наличии)
	X	Y			
1	2	3	4	5	6
1613	618031.84	293544.42	Картометрический метод	1	-
1614	618038.54	293515.52	Картометрический метод	1	-
1615	618038.50	293497.26	Картометрический метод	1	-
1616	618059.07	293478.30	Картометрический метод	1	-
1617	618038.41	293455.40	Картометрический метод	1	-
1618	618053.84	293441.77	Картометрический метод	1	-
1619	618078.48	293417.26	Картометрический метод	1	-
1620	618034.21	293364.52	Картометрический метод	1	-
1621	618012.00	293351.95	Картометрический метод	1	-
1622	617942.44	293435.01	Картометрический метод	1	-
1623	617920.43	293456.83	Картометрический метод	1	-
1624	617894.88	293477.95	Картометрический метод	1	-
1625	617874.30	293500.45	Картометрический метод	1	-
1626	617850.49	293534.47	Картометрический метод	1	-
1627	617804.22	293589.79	Картометрический метод	1	-
1628	617756.73	293646.66	Картометрический метод	1	-
1629	617737.18	293692.63	Картометрический метод	1	-
1630	617728.35	293750.10	Картометрический метод	1	-
1631	617728.08	293827.85	Картометрический метод	1	-
1632	617781.05	293848.46	Картометрический метод	1	-
1633	617797.79	293793.97	Картометрический метод	1	-
1634	617829.56	293815.31	Картометрический метод	1	-
1635	617898.14	293952.37	Картометрический метод	1	-
1603	617927.01	293995.39	Картометрический метод	1	-
1636	627765.27	327033.65	Картометрический метод	1	-

2. Сведения о характерных точках границ объекта					
Обозначение характерных точек границ	Координаты, м		Метод определения координат характерной точки	Средняя квадратическая погрешность положения характерной точки (Mt), м	Описание обозначения точки на местности (при наличии)
	X	Y			
1	2	3	4	5	6
1637	627806.87	327131.10	Картометрический метод	1	-
1638	627728.63	327167.13	Картометрический метод	1	-
1639	627692.23	327081.19	Картометрический метод	1	-
1636	627765.27	327033.65	Картометрический метод	1	-
1640	645745.77	301386.70	Картометрический метод	1	-
1641	645878.45	301108.76	Картометрический метод	1	-
1642	645773.86	301059.37	Картометрический метод	1	-
1643	645657.65	301210.45	Картометрический метод	1	-
1644	645603.80	301344.86	Картометрический метод	1	-
1640	645745.77	301386.70	Картометрический метод	1	-
1645	645134.06	301469.46	Картометрический метод	1	-
1646	645272.17	301018.78	Картометрический метод	1	-
1647	645178.28	300980.93	Картометрический метод	1	-
1648	645037.86	301037.10	Картометрический метод	1	-
1649	644699.61	301116.93	Картометрический метод	1	-
1650	644716.40	301221.01	Картометрический метод	1	-
1651	644810.77	301345.58	Картометрический метод	1	-
1652	644890.23	301406.34	Картометрический метод	1	-
1653	644971.16	301436.45	Картометрический метод	1	-
1654	645043.27	301467.31	Картометрический метод	1	-
1655	645095.78	301451.58	Картометрический метод	1	-
1645	645134.06	301469.46	Картометрический метод	1	-
1656	645015.90	301085.49	Картометрический метод	1	-
1657	645023.69	301085.12	Картометрический метод	1	-
1658	645023.39	301078.85	Картометрический метод	1	-

2. Сведения о характерных точках границ объекта					
Обозначение характерных точек границ	Координаты, м		Метод определения координат характерной точки	Средняя квадратическая погрешность положения характерной точки (M _t), м	Описание обозначения точки на местности (при наличии)
	X	Y			
1	2	3	4	5	6
1659	645015.61	301079.23	Картометрический метод	1	-
1656	645015.90	301085.49	Картометрический метод	1	-
1660	646619.40	307742.01	Картометрический метод	1	-
1661	646708.18	307660.71	Картометрический метод	1	-
1662	646882.57	307527.52	Картометрический метод	1	-
1663	646620.50	307291.56	Картометрический метод	1	-
1664	646589.48	307256.19	Картометрический метод	1	-
1665	646512.31	307314.33	Картометрический метод	1	-
1666	646537.67	307347.11	Картометрический метод	1	-
1667	646391.23	307453.56	Картометрический метод	1	-
1668	646497.16	307590.50	Картометрический метод	1	-
1669	646514.37	307596.28	Картометрический метод	1	-
1670	646566.47	307586.90	Картометрический метод	1	-
1671	646610.97	307578.97	Картометрический метод	1	-
1672	646619.56	307657.11	Картометрический метод	1	-
1673	646619.48	307723.48	Картометрический метод	1	-
1660	646619.40	307742.01	Картометрический метод	1	-
1674	646369.03	307021.03	Картометрический метод	1	-
1675	646444.12	307007.24	Картометрический метод	1	-
1676	646450.67	307004.80	Картометрический метод	1	-
1677	646437.04	306968.28	Картометрический метод	1	-
1678	646426.38	306942.71	Картометрический метод	1	-
1679	646423.01	306934.60	Картометрический метод	1	-
1680	646421.83	306931.81	Картометрический метод	1	-
1681	646418.40	306923.56	Картометрический метод	1	-

2. Сведения о характерных точках границ объекта					
Обозначение характерных точек границ	Координаты, м		Метод определения координат характерной точки	Средняя квадратическая погрешность положения характерной точки (M _t), м	Описание обозначения точки на местности (при наличии)
	X	Y			
1	2	3	4	5	6
1682	646438.64	306916.87	Картометрический метод	1	-
1683	646535.53	306862.98	Картометрический метод	1	-
1684	646451.01	306738.66	Картометрический метод	1	-
1685	646388.51	306770.25	Картометрический метод	1	-
1686	646381.72	306835.51	Картометрический метод	1	-
1687	646255.71	306904.97	Картометрический метод	1	-
1688	646322.16	307006.35	Картометрический метод	1	-
1674	646369.03	307021.03	Картометрический метод	1	-
1689	646385.76	307329.26	Картометрический метод	1	-
1690	646403.63	307316.82	Картометрический метод	1	-
1691	646407.80	307313.95	Картометрический метод	1	-
1692	646420.03	307305.47	Картометрический метод	1	-
1693	646422.40	307303.62	Картометрический метод	1	-
1694	646434.57	307294.21	Картометрический метод	1	-
1695	646446.68	307282.78	Картометрический метод	1	-
1696	646473.22	307257.91	Картометрический метод	1	-
1697	646434.04	307179.74	Картометрический метод	1	-
1698	646447.59	307172.92	Картометрический метод	1	-
1699	646448.87	307175.27	Картометрический метод	1	-
1700	646452.62	307173.40	Картометрический метод	1	-
1701	646448.42	307166.29	Картометрический метод	1	-
1702	646431.31	307175.29	Картометрический метод	1	-
1703	646421.21	307158.84	Картометрический метод	1	-
1704	646392.40	307170.21	Картометрический метод	1	-
1705	646375.19	307180.47	Картометрический метод	1	-

2. Сведения о характерных точках границ объекта					
Обозначение характерных точек границ	Координаты, м		Метод определения координат характерной точки	Средняя квадратическая погрешность положения характерной точки (M _t), м	Описание обозначения точки на местности (при наличии)
	X	Y			
1	2	3	4	5	6
1706	646376.39	307182.45	Картометрический метод	1	-
1707	646316.22	307219.28	Картометрический метод	1	-
1708	646303.17	307226.64	Картометрический метод	1	-
1709	646343.80	307274.26	Картометрический метод	1	-
1710	646344.39	307274.96	Картометрический метод	1	-
1711	646369.05	307306.01	Картометрический метод	1	-
1689	646385.76	307329.26	Картометрический метод	1	-
1712	650204.90	314154.78	Картометрический метод	1	-
1713	650170.81	315096.73	Картометрический метод	1	-
1714	650166.86	315205.63	Картометрический метод	1	-
1715	650161.17	315362.87	Картометрический метод	1	-
1716	649436.23	315341.74	Картометрический метод	1	-
1717	649419.90	315367.16	Картометрический метод	1	-
1718	649418.77	315449.27	Картометрический метод	1	-
1719	649414.84	315535.70	Картометрический метод	1	-
1720	649398.89	315699.65	Картометрический метод	1	-
1721	649386.77	315788.82	Картометрический метод	1	-
1722	649346.55	316193.89	Картометрический метод	1	-
1723	649313.79	316320.08	Картометрический метод	1	-
1724	649300.04	316382.09	Картометрический метод	1	-
1725	649218.87	316474.73	Картометрический метод	1	-
1726	649215.88	316508.79	Картометрический метод	1	-
1727	649203.07	316477.01	Картометрический метод	1	-
1728	649186.80	316324.57	Картометрический метод	1	-
1729	649163.36	316292.38	Картометрический метод	1	-

2. Сведения о характерных точках границ объекта					
Обозначение характерных точек границ	Координаты, м		Метод определения координат характерной точки	Средняя квадратическая погрешность положения характерной точки (M _t), м	Описание обозначения точки на местности (при наличии)
	X	Y			
1	2	3	4	5	6
1730	649134.14	316267.90	Картометрический метод	1	-
1731	649153.14	316420.95	Картометрический метод	1	-
1732	649154.07	316484.89	Картометрический метод	1	-
1733	649119.33	316514.91	Картометрический метод	1	-
1734	649056.41	316529.64	Картометрический метод	1	-
1735	648902.47	316580.70	Картометрический метод	1	-
1736	648866.65	316499.17	Картометрический метод	1	-
1737	648855.62	316433.97	Картометрический метод	1	-
1738	648834.80	316355.31	Картометрический метод	1	-
1739	648806.71	316258.90	Картометрический метод	1	-
1740	648776.05	316260.79	Картометрический метод	1	-
1741	648422.44	316270.03	Картометрический метод	1	-
1742	648132.56	316291.84	Картометрический метод	1	-
1743	648117.41	315379.46	Картометрический метод	1	-
1744	648378.43	315158.83	Картометрический метод	1	-
1745	648406.95	315156.62	Картометрический метод	1	-
1746	648419.82	315183.20	Картометрический метод	1	-
1747	648439.22	315290.00	Картометрический метод	1	-
1748	648451.32	315386.20	Картометрический метод	1	-
1749	648450.42	315570.04	Картометрический метод	1	-
1750	648439.03	315646.95	Картометрический метод	1	-
1751	648448.24	315666.44	Картометрический метод	1	-
1752	648487.49	315665.87	Картометрический метод	1	-
1753	648506.33	315649.04	Картометрический метод	1	-
1754	648846.64	315669.26	Картометрический метод	1	-

2. Сведения о характерных точках границ объекта					
Обозначение характерных точек границ	Координаты, м		Метод определения координат характерной точки	Средняя квадратическая погрешность положения характерной точки (M _t), м	Описание обозначения точки на местности (при наличии)
	X	Y			
1	2	3	4	5	6
1755	648879.62	315280.89	Картометрический метод	1	-
1756	648949.35	315273.46	Картометрический метод	1	-
1757	649057.18	314955.95	Картометрический метод	1	-
1758	649083.66	314935.92	Картометрический метод	1	-
1759	649153.63	314715.36	Картометрический метод	1	-
1760	649166.89	314645.55	Картометрический метод	1	-
1761	649207.72	314630.66	Картометрический метод	1	-
1762	649247.08	314637.21	Картометрический метод	1	-
1763	649333.78	314709.10	Картометрический метод	1	-
1764	649388.44	314786.81	Картометрический метод	1	-
1765	649346.32	314598.12	Картометрический метод	1	-
1766	649813.57	314596.16	Картометрический метод	1	-
1767	649784.65	314506.12	Картометрический метод	1	-
1768	649767.98	314474.67	Картометрический метод	1	-
1769	649736.88	314432.05	Картометрический метод	1	-
1770	649719.50	314401.07	Картометрический метод	1	-
1771	649713.31	314383.01	Картометрический метод	1	-
1772	649711.17	314360.28	Картометрический метод	1	-
1773	649726.47	314346.29	Картометрический метод	1	-
1774	649730.92	314283.76	Картометрический метод	1	-
1775	649759.28	314270.84	Картометрический метод	1	-
1776	649783.28	314202.65	Картометрический метод	1	-
1777	649900.16	314195.70	Картометрический метод	1	-
1778	649974.48	314174.54	Картометрический метод	1	-
1779	650036.92	314134.07	Картометрический метод	1	-

2. Сведения о характерных точках границ объекта					
Обозначение характерных точек границ	Координаты, м		Метод определения координат характерной точки	Средняя квадратическая погрешность положения характерной точки (M _t), м	Описание обозначения точки на местности (при наличии)
	X	Y			
1	2	3	4	5	6
1780	650082.25	314126.55	Картометрический метод	1	-
1781	650167.94	314139.73	Картометрический метод	1	-
1712	650204.90	314154.78	Картометрический метод	1	-
1782	650909.65	317917.31	Картометрический метод	1	-
1783	651156.03	317360.82	Картометрический метод	1	-
1784	651158.02	317354.42	Картометрический метод	1	-
1785	651163.43	317357.02	Картометрический метод	1	-
1786	651280.64	317397.94	Картометрический метод	1	-
1787	651367.66	317434.36	Картометрический метод	1	-
1788	651410.00	317448.20	Картометрический метод	1	-
1789	651474.84	317469.75	Картометрический метод	1	-
1790	651636.36	317529.37	Картометрический метод	1	-
1791	651663.69	317472.37	Картометрический метод	1	-
1792	651729.37	317315.32	Картометрический метод	1	-
1793	651741.66	317302.99	Картометрический метод	1	-
1794	651758.72	317302.74	Картометрический метод	1	-
1795	651791.94	317312.57	Картометрический метод	1	-
1796	651794.15	317307.36	Картометрический метод	1	-
1797	651695.78	317268.14	Картометрический метод	1	-
1798	651329.66	316992.24	Картометрический метод	1	-
1799	651324.69	316988.67	Картометрический метод	1	-
1800	650855.83	316629.07	Картометрический метод	1	-
1801	650787.63	316674.64	Картометрический метод	1	-
1802	650766.03	316662.47	Картометрический метод	1	-
1803	650807.46	316592.05	Картометрический метод	1	-

2. Сведения о характерных точках границ объекта					
Обозначение характерных точек границ	Координаты, м		Метод определения координат характерной точки	Средняя квадратическая погрешность положения характерной точки (M _t), м	Описание обозначения точки на местности (при наличии)
	X	Y			
1	2	3	4	5	6
1804	650784.28	316574.23	Картометрический метод	1	-
1805	650514.58	317118.21	Картометрический метод	1	-
1806	650449.57	317092.84	Картометрический метод	1	-
1807	650313.79	317054.57	Картометрический метод	1	-
1808	650186.55	317685.93	Картометрический метод	1	-
1809	650408.94	317795.88	Картометрический метод	1	-
1810	650741.67	317854.06	Картометрический метод	1	-
1782	650909.65	317917.31	Картометрический метод	1	-
1811	618492.98	314039.80	Картометрический метод	1	-
1812	618453.42	314038.50	Картометрический метод	1	-
1813	618409.12	313995.99	Картометрический метод	1	-
1814	618353.85	313964.32	Картометрический метод	1	-
1815	618307.74	313962.84	Картометрический метод	1	-
1816	618263.96	313968.97	Картометрический метод	1	-
1817	618236.26	313925.77	Картометрический метод	1	-
1818	618173.17	313893.25	Картометрический метод	1	-
1819	618031.12	313890.74	Картометрический метод	1	-
1820	617912.40	313903.55	Картометрический метод	1	-
1821	617889.98	313906.15	Картометрический метод	1	-
1822	617890.00	313899.77	Картометрический метод	1	-
1823	617918.56	313794.95	Картометрический метод	1	-
1824	617961.39	313794.87	Картометрический метод	1	-
1825	618084.08	313780.91	Картометрический метод	1	-
1826	618183.00	313780.51	Картометрический метод	1	-
1827	618327.88	313741.39	Картометрический метод	1	-

2. Сведения о характерных точках границ объекта					
Обозначение характерных точек границ	Координаты, м		Метод определения координат характерной точки	Средняя квадратическая погрешность положения характерной точки (M _t), м	Описание обозначения точки на местности (при наличии)
	X	Y			
1	2	3	4	5	6
1828	618374.56	313753.66	Картометрический метод	1	-
1829	618448.75	313767.73	Картометрический метод	1	-
1830	618482.72	313784.88	Картометрический метод	1	-
1831	618485.38	313898.08	Картометрический метод	1	-
1811	618492.98	314039.80	Картометрический метод	1	-
1832	622255.40	321605.37	Картометрический метод	1	-
1833	622335.63	321752.29	Картометрический метод	1	-
1834	622325.56	321776.69	Картометрический метод	1	-
1835	622359.65	321821.63	Картометрический метод	1	-
1836	622279.46	321911.11	Картометрический метод	1	-
1837	622211.02	321860.31	Картометрический метод	1	-
1838	622201.50	321865.11	Картометрический метод	1	-
1839	622158.15	321821.06	Картометрический метод	1	-
1840	622022.78	321720.57	Картометрический метод	1	-
1841	622065.06	321675.29	Картометрический метод	1	-
1842	622128.05	321631.37	Картометрический метод	1	-
1843	622195.57	321611.35	Картометрический метод	1	-
1832	622255.40	321605.37	Картометрический метод	1	-
1844	626134.00	319669.48	Картометрический метод	1	-
1845	626217.62	319723.54	Картометрический метод	1	-
1846	626216.69	319725.20	Картометрический метод	1	-
1847	626201.64	319750.38	Картометрический метод	1	-
1848	626179.02	319787.08	Картометрический метод	1	-
1849	626174.20	319784.06	Картометрический метод	1	-
1850	626127.36	319860.28	Картометрический метод	1	-

2. Сведения о характерных точках границ объекта					
Обозначение характерных точек границ	Координаты, м		Метод определения координат характерной точки	Средняя квадратическая погрешность положения характерной точки (M _t), м	Описание обозначения точки на местности (при наличии)
	X	Y			
1	2	3	4	5	6
1851	626071.31	319822.86	Картометрический метод	1	-
1852	626094.86	319782.65	Картометрический метод	1	-
1853	626081.24	319771.70	Картометрический метод	1	-
1854	626094.79	319743.79	Картометрический метод	1	-
1855	626092.41	319742.11	Картометрический метод	1	-
1856	626117.20	319697.89	Картометрический метод	1	-
1857	626131.81	319672.93	Картометрический метод	1	-
1844	626134.00	319669.48	Картометрический метод	1	-
1858	631517.04	318056.53	Картометрический метод	1	-
1859	631787.01	318027.59	Картометрический метод	1	-
1860	631774.80	317913.96	Картометрический метод	1	-
1861	631765.66	317828.88	Картометрический метод	1	-
1862	631724.24	317833.79	Картометрический метод	1	-
1863	631694.23	317837.34	Картометрический метод	1	-
1864	631689.26	317790.48	Картометрический метод	1	-
1865	631617.98	317814.80	Картометрический метод	1	-
1866	631599.40	317821.13	Картометрический метод	1	-
1867	631495.20	317832.92	Картометрический метод	1	-
1868	631474.98	317831.65	Картометрический метод	1	-
1869	631498.54	318057.40	Картометрический метод	1	-
1858	631517.04	318056.53	Картометрический метод	1	-
1870	631878.48	318823.39	Картометрический метод	1	-
1871	631893.69	318823.18	Картометрический метод	1	-
1872	631951.69	318813.04	Картометрический метод	1	-
1873	631969.16	318797.07	Картометрический метод	1	-

2. Сведения о характерных точках границ объекта					
Обозначение характерных точек границ	Координаты, м		Метод определения координат характерной точки	Средняя квадратическая погрешность положения характерной точки (M _t), м	Описание обозначения точки на местности (при наличии)
	X	Y			
1	2	3	4	5	6
1874	631956.92	318697.82	Картометрический метод	1	-
1875	631944.78	318599.29	Картометрический метод	1	-
1876	631943.80	318591.36	Картометрический метод	1	-
1877	631928.41	318593.50	Картометрический метод	1	-
1878	631928.12	318593.63	Картометрический метод	1	-
1879	631927.89	318590.78	Картометрический метод	1	-
1880	631925.20	318591.01	Картометрический метод	1	-
1881	631903.97	318595.91	Картометрический метод	1	-
1882	631894.98	318540.67	Картометрический метод	1	-
1883	631860.57	318547.88	Картометрический метод	1	-
1884	631811.03	318588.54	Картометрический метод	1	-
1885	631806.57	318595.14	Картометрический метод	1	-
1886	631822.35	318741.70	Картометрический метод	1	-
1887	631854.27	318797.02	Картометрический метод	1	-
1870	631878.48	318823.39	Картометрический метод	1	-
1888	641433.63	309801.26	Картометрический метод	1	-
1889	641549.40	309769.22	Картометрический метод	1	-
1890	641583.88	309758.68	Картометрический метод	1	-
1891	641601.61	309826.53	Картометрический метод	1	-
1892	641602.13	309827.52	Картометрический метод	1	-
1893	641550.13	309841.79	Картометрический метод	1	-
1894	641452.55	309868.75	Картометрический метод	1	-
1888	641433.63	309801.26	Картометрический метод	1	-
1895	644145.37	304530.19	Картометрический метод	1	-
1896	644213.07	304510.80	Картометрический метод	1	-

2. Сведения о характерных точках границ объекта					
Обозначение характерных точек границ	Координаты, м		Метод определения координат характерной точки	Средняя квадратическая погрешность положения характерной точки (M _t), м	Описание обозначения точки на местности (при наличии)
	X	Y			
1	2	3	4	5	6
1897	644232.27	304505.25	Картометрический метод	1	-
1898	644223.32	304471.04	Картометрический метод	1	-
1899	644228.77	304468.94	Картометрический метод	1	-
1900	644216.54	304434.06	Картометрический метод	1	-
1901	644220.38	304419.01	Картометрический метод	1	-
1902	644222.05	304394.67	Картометрический метод	1	-
1903	644188.35	304384.94	Картометрический метод	1	-
1904	644183.70	304404.97	Картометрический метод	1	-
1905	644145.82	304400.82	Картометрический метод	1	-
1906	644135.25	304486.98	Картометрический метод	1	-
1895	644145.37	304530.19	Картометрический метод	1	-
1907	645060.80	305030.64	Картометрический метод	1	-
1908	645109.26	304987.69	Картометрический метод	1	-
1909	645155.06	304926.25	Картометрический метод	1	-
1910	645157.97	304925.09	Картометрический метод	1	-
1911	645197.06	304877.85	Картометрический метод	1	-
1912	645102.94	304790.46	Картометрический метод	1	-
1913	645063.77	304771.62	Картометрический метод	1	-
1914	645024.25	304749.09	Картометрический метод	1	-
1915	645009.64	304771.95	Картометрический метод	1	-
1916	644957.48	304855.16	Картометрический метод	1	-
1917	644917.21	304918.76	Картометрический метод	1	-
1918	644973.99	304969.18	Картометрический метод	1	-
1907	645060.80	305030.64	Картометрический метод	1	-
1919	616440.18	311303.05	Картометрический метод	1	-

2. Сведения о характерных точках границ объекта					
Обозначение характерных точек границ	Координаты, м		Метод определения координат характерной точки	Средняя квадратическая погрешность положения характерной точки (M _t), м	Описание обозначения точки на местности (при наличии)
	X	Y			
1	2	3	4	5	6
1920	616445.09	311357.09	Картометрический метод	1	-
1921	616464.81	311384.95	Картометрический метод	1	-
1922	616484.74	311420.58	Картометрический метод	1	-
1923	616512.09	311478.59	Картометрический метод	1	-
1924	616534.63	311518.28	Картометрический метод	1	-
1925	616536.84	311534.82	Картометрический метод	1	-
1926	616467.71	311577.15	Картометрический метод	1	-
1927	616384.61	311615.59	Картометрический метод	1	-
1928	616334.05	311656.41	Картометрический метод	1	-
1929	616298.13	311362.10	Картометрический метод	1	-
1930	616302.38	311363.71	Картометрический метод	1	-
1931	616337.32	311347.65	Картометрический метод	1	-
1932	616366.78	311334.14	Картометрический метод	1	-
1933	616407.50	311316.88	Картометрический метод	1	-
1919	616440.18	311303.05	Картометрический метод	1	-
1934	615336.70	314451.68	Картометрический метод	1	-
1935	615359.28	314495.55	Картометрический метод	1	-
1936	615361.80	314497.87	Картометрический метод	1	-
1937	615339.84	314500.31	Картометрический метод	1	-
1938	615227.45	314498.93	Картометрический метод	1	-
1939	615136.42	314537.58	Картометрический метод	1	-
1940	615073.74	314575.13	Картометрический метод	1	-
1941	615060.07	314573.15	Картометрический метод	1	-
1942	615053.53	314567.12	Картометрический метод	1	-
1943	615009.43	314567.72	Картометрический метод	1	-

2. Сведения о характерных точках границ объекта					
Обозначение характерных точек границ	Координаты, м		Метод определения координат характерной точки	Средняя квадратическая погрешность положения характерной точки (M _t), м	Описание обозначения точки на местности (при наличии)
	X	Y			
1	2	3	4	5	6
1944	615008.60	314556.48	Картометрический метод	1	-
1945	615006.40	314556.58	Картометрический метод	1	-
1946	615006.38	314555.62	Картометрический метод	1	-
1947	614972.31	314557.57	Картометрический метод	1	-
1948	614972.36	314558.66	Картометрический метод	1	-
1949	614971.94	314558.69	Картометрический метод	1	-
1950	614971.99	314568.24	Картометрический метод	1	-
1951	614961.56	314568.38	Картометрический метод	1	-
1952	614955.25	314505.80	Картометрический метод	1	-
1953	614907.61	314510.60	Картометрический метод	1	-
1954	614910.09	314535.13	Картометрический метод	1	-
1955	614812.61	314539.76	Картометрический метод	1	-
1956	614791.90	314360.44	Картометрический метод	1	-
1957	614782.60	314255.11	Картометрический метод	1	-
1958	614791.60	314253.85	Картометрический метод	1	-
1959	614847.72	314243.77	Картометрический метод	1	-
1960	614826.66	314137.24	Картометрический метод	1	-
1961	614766.63	314147.51	Картометрический метод	1	-
1962	614760.25	314104.62	Картометрический метод	1	-
1963	614758.47	314087.71	Картометрический метод	1	-
1964	614763.88	314075.33	Картометрический метод	1	-
1965	614824.13	314066.35	Картометрический метод	1	-
1966	614901.99	314049.18	Картометрический метод	1	-
1967	614920.37	314037.53	Картометрический метод	1	-
1968	614924.35	314009.94	Картометрический метод	1	-

2. Сведения о характерных точках границ объекта					
Обозначение характерных точек границ	Координаты, м		Метод определения координат характерной точки	Средняя квадратическая погрешность положения характерной точки (M _t), м	Описание обозначения точки на местности (при наличии)
	X	Y			
1	2	3	4	5	6
1969	615238.23	313931.41	Картометрический метод	1	-
1970	615291.66	313976.19	Картометрический метод	1	-
1971	615306.38	314019.84	Картометрический метод	1	-
1972	615325.52	314088.65	Картометрический метод	1	-
1973	615331.54	314181.82	Картометрический метод	1	-
1974	615327.11	314429.33	Картометрический метод	1	-
1934	615336.70	314451.68	Картометрический метод	1	-
1975	619032.46	308957.34	Картометрический метод	1	-
1976	619099.65	308978.47	Картометрический метод	1	-
1977	619176.86	309012.07	Картометрический метод	1	-
1978	619210.40	309026.68	Картометрический метод	1	-
1979	619319.32	309095.32	Картометрический метод	1	-
1980	619337.94	309107.05	Картометрический метод	1	-
1981	619388.24	309137.39	Картометрический метод	1	-
1982	619475.98	309208.33	Картометрический метод	1	-
1983	619521.74	309255.68	Картометрический метод	1	-
1984	619433.86	309349.82	Картометрический метод	1	-
1985	619335.71	309432.61	Картометрический метод	1	-
1986	619289.78	309453.95	Картометрический метод	1	-
1987	619073.26	309495.98	Картометрический метод	1	-
1988	619067.83	309470.71	Картометрический метод	1	-
1989	619031.38	309294.37	Картометрический метод	1	-
1990	619003.14	309169.89	Картометрический метод	1	-
1991	618980.42	309033.19	Картометрический метод	1	-
1992	618969.52	308960.33	Картометрический метод	1	-

2. Сведения о характерных точках границ объекта					
Обозначение характерных точек границ	Координаты, м		Метод определения координат характерной точки	Средняя квадратическая погрешность положения характерной точки (M _t), м	Описание обозначения точки на местности (при наличии)
	X	Y			
1	2	3	4	5	6
1975	619032.46	308957.34	Картометрический метод	1	-
1993	618601.86	308761.35	Картометрический метод	1	-
1994	618605.06	308768.97	Картометрический метод	1	-
1995	618605.79	308770.73	Картометрический метод	1	-
1996	618610.74	308778.68	Картометрический метод	1	-
1997	618643.55	308831.49	Картометрический метод	1	-
1998	618643.60	308831.48	Картометрический метод	1	-
1999	618643.60	308831.49	Картометрический метод	1	-
2000	618710.52	308807.61	Картометрический метод	1	-
2001	618723.96	308802.81	Картометрический метод	1	-
2002	618727.86	308801.36	Картометрический метод	1	-
2003	618749.99	308793.12	Картометрический метод	1	-
2004	618752.59	308794.60	Картометрический метод	1	-
2005	618810.64	308773.26	Картометрический метод	1	-
2006	618818.39	308770.42	Картометрический метод	1	-
2008	618818.39	308770.41	Картометрический метод	1	-
2009	618818.27	308769.21	Картометрический метод	1	-
2010	618818.13	308767.77	Картометрический метод	1	-
2011	618846.01	308757.81	Картометрический метод	1	-
2012	618853.59	308755.11	Картометрический метод	1	-
2013	618864.72	308752.35	Картометрический метод	1	-
2014	618903.64	308742.71	Картометрический метод	1	-
2015	618935.69	308961.87	Картометрический метод	1	-
2016	618971.08	309143.19	Картометрический метод	1	-
2017	618754.39	309198.14	Картометрический метод	1	-

2. Сведения о характерных точках границ объекта					
Обозначение характерных точек границ	Координаты, м		Метод определения координат характерной точки	Средняя квадратическая погрешность положения характерной точки (Mt), м	Описание обозначения точки на местности (при наличии)
	X	Y			
1	2	3	4	5	6
2018	618637.18	308907.27	Картометрический метод	1	-
2019	618565.78	308920.27	Картометрический метод	1	-
2020	618539.31	308867.83	Картометрический метод	1	-
2021	618512.81	308785.41	Картометрический метод	1	-
1993	618601.86	308761.35	Картометрический метод	1	-
2022	638590.93	299706.21	Картометрический метод	1	-
2023	638696.00	299723.28	Картометрический метод	1	-
2024	638716.08	299726.31	Картометрический метод	1	-
2025	638739.46	299727.77	Картометрический метод	1	-
2026	638779.74	299862.57	Картометрический метод	1	-
2027	638730.41	300101.61	Картометрический метод	1	-
2028	638720.29	300078.53	Картометрический метод	1	-
2029	638699.21	300072.47	Картометрический метод	1	-
2030	638568.20	300070.29	Картометрический метод	1	-
2031	638568.26	300048.52	Картометрический метод	1	-
2032	638562.75	300033.06	Картометрический метод	1	-
2033	638536.92	300007.31	Картометрический метод	1	-
2034	638504.31	299992.22	Картометрический метод	1	-
2035	638512.85	299763.79	Картометрический метод	1	-
2036	638585.96	299756.23	Картометрический метод	1	-
2022	638590.93	299706.21	Картометрический метод	1	-
2037	647020.26	312799.56	Картометрический метод	1	-
2038	646982.71	312844.77	Картометрический метод	1	-
2039	646979.60	312847.70	Картометрический метод	1	-
2040	646960.66	312855.28	Картометрический метод	1	-

2. Сведения о характерных точках границ объекта					
Обозначение характерных точек границ	Координаты, м		Метод определения координат характерной точки	Средняя квадратическая погрешность положения характерной точки (M _t), м	Описание обозначения точки на местности (при наличии)
	X	Y			
1	2	3	4	5	6
2041	646932.14	312889.46	Картометрический метод	1	-
2042	646927.11	312892.76	Картометрический метод	1	-
2043	646923.86	312887.48	Картометрический метод	1	-
2044	646918.56	312881.56	Картометрический метод	1	-
2045	646913.97	312877.83	Картометрический метод	1	-
2046	646907.42	312871.33	Картометрический метод	1	-
2047	646903.80	312814.94	Картометрический метод	1	-
2048	646900.77	312773.48	Картометрический метод	1	-
2049	646902.80	312742.90	Картометрический метод	1	-
2050	646927.58	312707.18	Картометрический метод	1	-
2037	647020.26	312799.56	Картометрический метод	1	-
2051	638679.63	320003.72	Картометрический метод	1	-
2052	638688.42	320008.48	Картометрический метод	1	-
2053	638702.10	320015.96	Картометрический метод	1	-
2054	638767.11	320036.88	Картометрический метод	1	-
2055	638810.44	320053.70	Картометрический метод	1	-
2056	638804.78	320070.60	Картометрический метод	1	-
2057	638792.85	320089.68	Картометрический метод	1	-
2058	638806.04	320115.46	Картометрический метод	1	-
2059	638826.39	320136.23	Картометрический метод	1	-
2060	638821.34	320140.58	Картометрический метод	1	-
2061	638817.98	320143.42	Картометрический метод	1	-
2062	638809.53	320166.33	Картометрический метод	1	-
2063	638814.58	320177.07	Картометрический метод	1	-
2064	638813.62	320186.80	Картометрический метод	1	-

2. Сведения о характерных точках границ объекта					
Обозначение характерных точек границ	Координаты, м		Метод определения координат характерной точки	Средняя квадратическая погрешность положения характерной точки (M _t), м	Описание обозначения точки на местности (при наличии)
	X	Y			
1	2	3	4	5	6
2065	638813.20	320190.75	Картометрический метод	1	-
2066	638791.23	320188.54	Картометрический метод	1	-
2067	638786.35	320189.18	Картометрический метод	1	-
2068	638770.37	320191.20	Картометрический метод	1	-
2069	638758.69	320214.14	Картометрический метод	1	-
2070	638755.57	320219.35	Картометрический метод	1	-
2071	638744.65	320237.51	Картометрический метод	1	-
2072	638723.42	320230.81	Картометрический метод	1	-
2073	638741.98	320184.25	Картометрический метод	1	-
2076	638754.34	320153.24	Картометрический метод	1	-
2077	638742.56	320115.55	Картометрический метод	1	-
2078	638730.17	320106.05	Картометрический метод	1	-
2079	638701.71	320101.40	Картометрический метод	1	-
2080	638680.61	320082.21	Картометрический метод	1	-
2081	638659.74	320084.17	Картометрический метод	1	-
2082	638656.30	320084.48	Картометрический метод	1	-
2083	638646.02	320080.69	Картометрический метод	1	-
2084	638670.78	320047.90	Картометрический метод	1	-
2051	638679.63	320003.72	Картометрический метод	1	-
2085	626117.11	323075.92	Картометрический метод	1	-
2086	626147.32	322965.13	Картометрический метод	1	-
2087	626063.65	322939.57	Картометрический метод	1	-
2088	626036.53	323050.35	Картометрический метод	1	-
2085	626117.11	323075.92	Картометрический метод	1	-
2089	625959.04	323146.10	Картометрический метод	1	-

2. Сведения о характерных точках границ объекта					
Обозначение характерных точек границ	Координаты, м		Метод определения координат характерной точки	Средняя квадратическая погрешность положения характерной точки (M _t), м	Описание обозначения точки на местности (при наличии)
	X	Y			
1	2	3	4	5	6
2090	625973.41	323068.96	Картометрический метод	1	-
2091	626004.71	322977.41	Картометрический метод	1	-
2092	626014.22	322928.17	Картометрический метод	1	-
2093	625938.77	322908.10	Картометрический метод	1	-
2094	625942.25	322891.77	Картометрический метод	1	-
2095	625901.54	322883.41	Картометрический метод	1	-
2096	625878.02	323001.83	Картометрический метод	1	-
2097	625864.42	323055.18	Картометрический метод	1	-
2098	625853.68	323130.39	Картометрический метод	1	-
2099	625923.67	323144.40	Картометрический метод	1	-
2100	625931.86	323141.66	Картометрический метод	1	-
2089	625959.04	323146.10	Картометрический метод	1	-
2101	618880.35	327480.48	Картометрический метод	1	-
2102	618737.80	327518.89	Картометрический метод	1	-
2103	618723.46	327522.75	Картометрический метод	1	-
2104	618723.19	327522.82	Картометрический метод	1	-
2105	618712.30	327525.29	Картометрический метод	1	-
2106	618712.29	327525.28	Картометрический метод	1	-
2107	618630.63	327499.74	Картометрический метод	1	-
2108	618608.61	327425.12	Картометрический метод	1	-
2109	618642.47	327397.53	Картометрический метод	1	-
2110	618656.60	327378.96	Картометрический метод	1	-
2111	618797.40	327339.75	Картометрический метод	1	-
2112	618797.40	327339.74	Картометрический метод	1	-
2113	618782.57	327275.73	Картометрический метод	1	-

2. Сведения о характерных точках границ объекта					
Обозначение характерных точек границ	Координаты, м		Метод определения координат характерной точки	Средняя квадратическая погрешность положения характерной точки (M _t), м	Описание обозначения точки на местности (при наличии)
	X	Y			
1	2	3	4	5	6
2114	618776.94	327251.52	Картометрический метод	1	-
2115	618768.78	327222.11	Картометрический метод	1	-
2116	618751.92	327189.38	Картометрический метод	1	-
2117	618804.28	327177.66	Картометрический метод	1	-
2118	618804.28	327196.07	Картометрический метод	1	-
2119	618801.98	327228.47	Картометрический метод	1	-
2120	618803.04	327249.11	Картометрический метод	1	-
2121	618809.46	327248.50	Картометрический метод	1	-
2122	618818.09	327296.52	Картометрический метод	1	-
2123	618811.39	327297.78	Картометрический метод	1	-
2124	618815.44	327328.57	Картометрический метод	1	-
2125	618839.39	327322.73	Картометрический метод	1	-
2126	618880.35	327480.47	Картометрический метод	1	-
2101	618880.35	327480.48	Картометрический метод	1	-
2127	617492.36	327462.85	Картометрический метод	1	-
2128	617321.02	327602.75	Картометрический метод	1	-
2129	617307.45	327617.98	Картометрический метод	1	-
2130	617227.54	327707.58	Картометрический метод	1	-
2131	617227.40	327684.29	Картометрический метод	1	-
2132	617216.32	327667.16	Картометрический метод	1	-
2133	617190.20	327627.87	Картометрический метод	1	-
2134	617166.11	327597.94	Картометрический метод	1	-
2135	617168.33	327584.01	Картометрический метод	1	-
2136	617198.84	327549.25	Картометрический метод	1	-
2137	617253.37	327500.69	Картометрический метод	1	-

2. Сведения о характерных точках границ объекта					
Обозначение характерных точек границ	Координаты, м		Метод определения координат характерной точки	Средняя квадратическая погрешность положения характерной точки (M _t), м	Описание обозначения точки на местности (при наличии)
	X	Y			
1	2	3	4	5	6
2138	617250.82	327474.16	Картометрический метод	1	-
2139	617263.28	327424.59	Картометрический метод	1	-
2140	617264.20	327399.08	Картометрический метод	1	-
2141	617268.85	327397.40	Картометрический метод	1	-
2142	617438.70	327334.92	Картометрический метод	1	-
2143	617503.23	327252.08	Картометрический метод	1	-
2144	617477.81	327365.07	Картометрический метод	1	-
2145	617479.79	327425.86	Картометрический метод	1	-
2127	617492.36	327462.85	Картометрический метод	1	-
3. Сведения о характерных точках части (частей) границы объекта					
Обозначение характерных точек части границы	Координаты, м		Метод определения координат характерной точки	Средняя квадратическая погрешность положения характерной точки (M _t), м	Описание обозначения точки на местности (при наличии)
	X	Y			
1	2	3	4	5	6
-	-	-	-	-	-

ТЕКСТОВОЕ ОПИСАНИЕ
местоположения границ населенных пунктов, территориальных зон

Прохождение границы		Описание прохождения границы
от точки	до точки	
1	2	3
-	-	-

ГРАФИЧЕСКОЕ ОПИСАНИЕ

местоположения границ населенных пунктов, территориальных зон, особо охраняемых природных территорий, зон с особыми условиями использования территории

**Территориальная зона Т - зона транспортной инфраструктуры, МО
Ефремовский муниципальный округ, Тульская область**

(наименование объекта, местоположение границ которого описано (далее - объект))

Раздел 1**Сведения об объекте**

№ п/п	Характеристики объекта	Описание характеристик
1	2	3
1.	Местоположение объекта	Тульская область, м.о Ефремовский
2.	Площадь объекта +/- величина погрешности определения площади (P +/- Дельта P)	17969550 +/- 14837 м ²
3.	Иные характеристики объекта	-

Раздел 2

Сведения о местоположении границ объекта

1. Система координат МСК-71

2. Сведения о характерных точках границ объекта

Обозначение характерных точек границ	Координаты, м		Метод определения координат характерной точки	Средняя квадратическая погрешность положения характерной точки (Mt), м	Описание обозначения точки на местности (при наличии)
	X	Y			
1	2	3	4	5	6
42	629798.58	322254.62	Картометрический метод	1	-
43	629910.11	322335.89	Картометрический метод	1	-
44	629937.81	322356.15	Картометрический метод	1	-
45	629970.45	322381.22	Картометрический метод	1	-
46	630057.58	322372.00	Картометрический метод	1	-
47	630194.26	322363.32	Картометрический метод	1	-
48	630196.36	322363.15	Картометрический метод	1	-
49	630197.36	322363.14	Картометрический метод	1	-
50	630216.71	322361.31	Картометрический метод	1	-
51	630247.50	322358.36	Картометрический метод	1	-
52	630280.18	322355.20	Картометрический метод	1	-
53	630308.17	322351.63	Картометрический метод	1	-
54	630357.13	322350.43	Картометрический метод	1	-
55	630427.49	322351.98	Картометрический метод	1	-
56	630432.95	322351.95	Картометрический метод	1	-
57	630551.35	322349.77	Картометрический метод	1	-
58	630619.24	322356.84	Картометрический метод	1	-
59	630667.95	322360.92	Картометрический метод	1	-
60	630678.53	322360.76	Картометрический метод	1	-
61	630731.16	322359.64	Картометрический метод	1	-
62	630795.19	322346.43	Картометрический метод	1	-
63	630863.83	322337.64	Картометрический метод	1	-

2. Сведения о характерных точках границ объекта					
Обозначение характерных точек границ	Координаты, м		Метод определения координат характерной точки	Средняя квадратическая погрешность положения характерной точки (Mt), м	Описание обозначения точки на местности (при наличии)
	X	Y			
1	2	3	4	5	6
64	630938.27	322342.05	Картометрический метод	1	-
65	630969.29	322340.59	Картометрический метод	1	-
66	630983.54	322333.69	Картометрический метод	1	-
67	630992.24	322334.82	Картометрический метод	1	-
68	631008.07	322299.60	Картометрический метод	1	-
69	631076.46	322191.30	Картометрический метод	1	-
70	631135.52	322113.90	Картометрический метод	1	-
71	631176.48	322077.51	Картометрический метод	1	-
72	631234.81	322070.54	Картометрический метод	1	-
73	631404.46	322085.45	Картометрический метод	1	-
74	631635.04	322081.64	Картометрический метод	1	-
75	631632.41	322084.96	Картометрический метод	1	-
76	631630.44	322087.60	Картометрический метод	1	-
77	631630.89	322087.60	Картометрический метод	1	-
78	631650.26	322088.09	Картометрический метод	1	-
79	631695.44	322102.26	Картометрический метод	1	-
80	631715.58	322108.51	Картометрический метод	1	-
81	631846.74	322096.78	Картометрический метод	1	-
82	631847.63	322096.83	Картометрический метод	1	-
83	631848.96	322096.61	Картометрический метод	1	-
84	631858.08	322095.82	Картометрический метод	1	-
85	631863.42	322095.32	Картометрический метод	1	-
86	631888.76	322092.47	Картометрический метод	1	-
87	631905.31	322104.99	Картометрический метод	1	-
88	631918.95	322117.10	Картометрический метод	1	-

2. Сведения о характерных точках границ объекта					
Обозначение характерных точек границ	Координаты, м		Метод определения координат характерной точки	Средняя квадратическая погрешность положения характерной точки (M _t), м	Описание обозначения точки на местности (при наличии)
	X	Y			
1	2	3	4	5	6
89	631941.60	322224.22	Картометрический метод	1	-
90	631974.96	322325.08	Картометрический метод	1	-
91	632008.69	322399.27	Картометрический метод	1	-
92	632073.11	322478.46	Картометрический метод	1	-
93	632117.90	322503.39	Картометрический метод	1	-
94	632220.24	322542.90	Картометрический метод	1	-
95	632416.08	322597.30	Картометрический метод	1	-
96	632455.98	322608.39	Картометрический метод	1	-
97	632477.62	322611.29	Картометрический метод	1	-
98	632635.67	322632.62	Картометрический метод	1	-
99	632642.87	322615.59	Картометрический метод	1	-
100	632641.31	322615.41	Картометрический метод	1	-
101	632459.19	322592.65	Картометрический метод	1	-
102	632225.24	322527.65	Картометрический метод	1	-
103	632124.70	322488.84	Картометрический метод	1	-
104	632083.62	322465.93	Картометрический метод	1	-
105	632022.38	322390.77	Картометрический метод	1	-
106	631989.89	322319.23	Картометрический метод	1	-
107	631957.13	322220.02	Картометрический метод	1	-
108	631935.08	322116.26	Картометрический метод	1	-
109	631926.25	322112.91	Картометрический метод	1	-
110	631886.86	322077.85	Картометрический метод	1	-
111	631886.06	322076.66	Картометрический метод	1	-
112	631859.84	322079.46	Картометрический метод	1	-
113	631853.96	322080.08	Картометрический метод	1	-

2. Сведения о характерных точках границ объекта					
Обозначение характерных точек границ	Координаты, м		Метод определения координат характерной точки	Средняя квадратическая погрешность положения характерной точки (Mt), м	Описание обозначения точки на местности (при наличии)
	X	Y			
1	2	3	4	5	6
114	631859.84	322079.53	Картометрический метод	1	-
116	631859.84	322079.60	Картометрический метод	1	-
118	631853.96	322080.08	Картометрический метод	1	-
119	631785.03	322086.27	Картометрический метод	1	-
120	631756.43	322093.86	Картометрический метод	1	-
121	631756.79	322088.78	Картометрический метод	1	-
122	631736.78	322090.54	Картометрический метод	1	-
123	631736.95	322093.95	Картометрический метод	1	-
124	631718.56	322092.22	Картометрический метод	1	-
125	631717.34	322092.31	Картометрический метод	1	-
126	631716.22	322091.99	Картометрический метод	1	-
127	631707.07	322091.12	Картометрический метод	1	-
128	631694.55	322087.37	Картометрический метод	1	-
129	631667.17	322079.22	Картометрический метод	1	-
130	631648.08	322075.42	Картометрический метод	1	-
131	631406.41	322082.41	Картометрический метод	1	-
132	631309.38	322069.68	Картометрический метод	1	-
133	631235.74	322064.90	Картометрический метод	1	-
134	631176.28	322071.69	Картометрический метод	1	-
135	631139.68	322101.79	Картометрический метод	1	-
136	631084.42	322173.12	Картометрический метод	1	-
137	631027.99	322254.83	Картометрический метод	1	-
138	630991.25	322319.72	Картометрический метод	1	-
139	630988.02	322328.06	Картометрический метод	1	-
140	630967.10	322335.00	Картометрический метод	1	-

2. Сведения о характерных точках границ объекта					
Обозначение характерных точек границ	Координаты, м		Метод определения координат характерной точки	Средняя квадратическая погрешность положения характерной точки (Mt), м	Описание обозначения точки на местности (при наличии)
	X	Y			
1	2	3	4	5	6
141	630942.76	322337.58	Картометрический метод	1	-
142	630907.76	322334.83	Картометрический метод	1	-
143	630900.89	322329.85	Картометрический метод	1	-
144	630857.99	322326.61	Картометрический метод	1	-
145	630755.71	322342.07	Картометрический метод	1	-
146	630727.83	322346.30	Картометрический метод	1	-
147	630687.55	322346.64	Картометрический метод	1	-
148	630685.32	322346.67	Картометрический метод	1	-
149	630547.58	322335.91	Картометрический метод	1	-
150	630313.51	322335.97	Картометрический метод	1	-
151	630300.93	322337.15	Картометрический метод	1	-
152	630221.59	322344.72	Картометрический метод	1	-
153	629979.49	322367.97	Картометрический метод	1	-
154	629947.40	322343.36	Картометрический метод	1	-
155	629809.76	322242.95	Картометрический метод	1	-
156	629764.25	322185.37	Картометрический метод	1	-
157	629764.33	322182.62	Картометрический метод	1	-
158	629978.99	322209.03	Картометрический метод	1	-
159	630110.25	322158.89	Картометрический метод	1	-
160	630155.49	322132.79	Картометрический метод	1	-
161	630249.44	322021.87	Картометрический метод	1	-
162	630278.78	321870.19	Картометрический метод	1	-
163	630262.83	321868.30	Картометрический метод	1	-
164	630234.53	322014.74	Картометрический метод	1	-
165	630145.18	322120.30	Картометрический метод	1	-

2. Сведения о характерных точках границ объекта					
Обозначение характерных точек границ	Координаты, м		Метод определения координат характерной точки	Средняя квадратическая погрешность положения характерной точки (Mt), м	Описание обозначения точки на местности (при наличии)
	X	Y			
1	2	3	4	5	6
166	630103.35	322144.34	Картометрический метод	1	-
167	629976.96	322192.60	Картометрический метод	1	-
168	629762.63	322166.19	Картометрический метод	1	-
169	629763.27	322201.57	Картометрический метод	1	-
170	629770.09	322218.53	Картометрический метод	1	-
42	629798.58	322254.62	Картометрический метод	1	-
171	629793.92	296958.48	Картометрический метод	1	-
172	629831.71	296942.73	Картометрический метод	1	-
173	629896.66	296857.28	Картометрический метод	1	-
174	629939.70	296682.30	Картометрический метод	1	-
175	629999.94	296478.38	Картометрический метод	1	-
176	629993.66	296474.22	Картометрический метод	1	-
177	629986.04	296468.74	Картометрический метод	1	-
178	629924.29	296678.09	Картометрический метод	1	-
179	629882.00	296850.20	Картометрический метод	1	-
180	629821.80	296929.38	Картометрический метод	1	-
181	629799.64	296939.97	Картометрический метод	1	-
171	629793.92	296958.48	Картометрический метод	1	-
182	630607.77	304849.99	Картометрический метод	1	-
183	630613.88	304908.17	Картометрический метод	1	-
184	630616.76	304907.26	Картометрический метод	1	-
185	630639.07	304900.86	Картометрический метод	1	-
186	630673.13	304892.18	Картометрический метод	1	-
187	630691.22	304887.49	Картометрический метод	1	-
188	630749.28	304874.05	Картометрический метод	1	-

2. Сведения о характерных точках границ объекта					
Обозначение характерных точек границ	Координаты, м		Метод определения координат характерной точки	Средняя квадратическая погрешность положения характерной точки (Mt), м	Описание обозначения точки на местности (при наличии)
	X	Y			
1	2	3	4	5	6
189	630756.47	304918.31	Картометрический метод	1	-
190	630758.73	304932.13	Картометрический метод	1	-
191	630780.29	304927.61	Картометрический метод	1	-
192	630836.91	304916.39	Картометрический метод	1	-
194	630836.86	304911.30	Картометрический метод	1	-
195	630837.02	304916.39	Картометрический метод	1	-
196	630878.34	304908.22	Картометрический метод	1	-
197	630946.85	304894.66	Картометрический метод	1	-
199	630963.73	304891.19	Картометрический метод	1	-
200	630981.00	304980.60	Картометрический метод	1	-
201	631192.64	304936.38	Картометрический метод	1	-
202	631258.04	304923.34	Картометрический метод	1	-
203	631389.22	304899.77	Картометрический метод	1	-
204	631361.16	304752.44	Картометрический метод	1	-
206	631400.59	304744.98	Картометрический метод	1	-
207	631446.87	304733.87	Картометрический метод	1	-
208	631457.43	304731.88	Картометрический метод	1	-
209	631500.31	304725.17	Картометрический метод	1	-
210	631522.87	304721.64	Картометрический метод	1	-
211	631554.57	304721.01	Картометрический метод	1	-
212	631556.35	304720.45	Картометрический метод	1	-
213	631570.21	304715.15	Картометрический метод	1	-
214	631604.60	304706.60	Картометрический метод	1	-
215	631636.69	304699.22	Картометрический метод	1	-
216	631650.35	304696.85	Картометрический метод	1	-

2. Сведения о характерных точках границ объекта					
Обозначение характерных точек границ	Координаты, м		Метод определения координат характерной точки	Средняя квадратическая погрешность положения характерной точки (M _t), м	Описание обозначения точки на местности (при наличии)
	X	Y			
1	2	3	4	5	6
217	631654.79	304696.07	Картометрический метод	1	-
218	631703.22	304687.42	Картометрический метод	1	-
219	631751.71	304674.63	Картометрический метод	1	-
220	631800.34	304664.13	Картометрический метод	1	-
223	631826.00	304658.47	Картометрический метод	1	-
224	631898.40	304644.07	Картометрический метод	1	-
225	631948.15	304634.15	Картометрический метод	1	-
226	631996.80	304624.83	Картометрический метод	1	-
227	632046.32	304615.17	Картометрический метод	1	-
228	632095.07	304605.54	Картометрический метод	1	-
229	632144.26	304594.94	Картометрический метод	1	-
230	632194.02	304585.21	Картометрический метод	1	-
231	632243.31	304575.22	Картометрический метод	1	-
232	632314.31	304554.76	Картометрический метод	1	-
233	632339.71	304546.32	Картометрический метод	1	-
234	632391.58	304528.01	Картометрический метод	1	-
235	632434.94	304513.95	Картометрический метод	1	-
236	632463.78	304504.46	Картометрический метод	1	-
237	632530.30	304482.24	Картометрический метод	1	-
238	632588.31	304465.01	Картометрический метод	1	-
239	632611.39	304457.33	Картометрический метод	1	-
240	632626.79	304452.00	Картометрический метод	1	-
241	632629.34	304451.04	Картометрический метод	1	-
242	632673.79	304434.76	Картометрический метод	1	-
243	632719.55	304417.19	Картометрический метод	1	-

2. Сведения о характерных точках границ объекта					
Обозначение характерных точек границ	Координаты, м		Метод определения координат характерной точки	Средняя квадратическая погрешность положения характерной точки (M _t), м	Описание обозначения точки на местности (при наличии)
	X	Y			
1	2	3	4	5	6
244	632758.44	304401.10	Картометрический метод	1	-
245	632767.52	304397.33	Картометрический метод	1	-
246	632813.04	304377.36	Картометрический метод	1	-
247	632859.44	304356.58	Картометрический метод	1	-
248	632905.28	304335.14	Картометрический метод	1	-
249	632949.10	304312.38	Картометрический метод	1	-
250	632952.08	304310.80	Картометрический метод	1	-
251	632960.03	304325.30	Картометрический метод	1	-
252	632964.83	304335.52	Картометрический метод	1	-
253	632975.71	304352.46	Картометрический метод	1	-
254	632998.41	304391.83	Картометрический метод	1	-
255	633000.34	304395.49	Картометрический метод	1	-
256	633136.24	304659.24	Картометрический метод	1	-
257	633139.67	304657.60	Картометрический метод	1	-
258	633114.60	304597.33	Картометрический метод	1	-
259	633062.54	304462.76	Картометрический метод	1	-
260	633032.39	304394.72	Картометрический метод	1	-
261	633025.43	304378.89	Картометрический метод	1	-
262	633015.21	304352.34	Картометрический метод	1	-
263	633008.91	304336.09	Картометрический метод	1	-
264	633002.69	304317.39	Картометрический метод	1	-
265	632998.35	304308.28	Картометрический метод	1	-
266	632989.84	304293.13	Картометрический метод	1	-
267	632993.72	304291.01	Картометрический метод	1	-
268	632983.30	304265.14	Картометрический метод	1	-

2. Сведения о характерных точках границ объекта					
Обозначение характерных точек границ	Координаты, м		Метод определения координат характерной точки	Средняя квадратическая погрешность положения характерной точки (M _t), м	Описание обозначения точки на местности (при наличии)
	X	Y			
1	2	3	4	5	6
269	632977.70	304253.16	Картометрический метод	1	-
270	632972.49	304255.63	Картометрический метод	1	-
271	632965.85	304239.60	Картометрический метод	1	-
272	632961.17	304229.41	Картометрический метод	1	-
273	632949.86	304212.63	Картометрический метод	1	-
274	632917.81	304153.63	Картометрический метод	1	-
275	632894.61	304109.78	Картометрический метод	1	-
276	632872.05	304064.91	Картометрический метод	1	-
279	632859.16	304036.58	Картометрический метод	1	-
280	632843.77	304043.78	Картометрический метод	1	-
282	632843.89	304043.78	Картометрический метод	1	-
283	632873.44	304118.91	Картометрический метод	1	-
284	632891.45	304165.78	Картометрический метод	1	-
285	632916.42	304228.60	Картометрический метод	1	-
286	632922.43	304247.91	Картометрический метод	1	-
287	632926.65	304256.96	Картометрический метод	1	-
288	632931.56	304267.45	Картометрический метод	1	-
289	632928.46	304269.03	Картометрический метод	1	-
290	632887.03	304296.04	Картометрический метод	1	-
291	632840.50	304315.41	Картометрический метод	1	-
292	632794.74	304333.71	Картометрический метод	1	-
293	632748.55	304352.48	Картометрический метод	1	-
294	632702.67	304370.39	Картометрический метод	1	-
295	632656.24	304389.04	Картометрический метод	1	-
296	632617.24	304404.38	Картометрический метод	1	-

2. Сведения о характерных точках границ объекта					
Обозначение характерных точек границ	Координаты, м		Метод определения координат характерной точки	Средняя квадратическая погрешность положения характерной точки (M _t), м	Описание обозначения точки на местности (при наличии)
	X	Y			
1	2	3	4	5	6
297	632612.81	304406.17	Картометрический метод	1	-
298	632610.37	304407.13	Картометрический метод	1	-
299	632595.18	304412.98	Картометрический метод	1	-
300	632573.25	304421.72	Картометрический метод	1	-
301	632518.40	304443.80	Картометрический метод	1	-
302	632451.87	304466.02	Картометрический метод	1	-
303	632423.59	304474.77	Картометрический метод	1	-
304	632379.99	304486.49	Картометрический метод	1	-
305	632326.83	304500.07	Картометрический метод	1	-
306	632300.86	304506.79	Картометрический метод	1	-
307	632230.83	304524.83	Картометрический метод	1	-
308	632183.36	304539.41	Картометрический метод	1	-
309	632136.22	304553.58	Картометрический метод	1	-
310	632087.61	304565.43	Картометрический метод	1	-
311	632038.77	304576.55	Картометрический метод	1	-
312	631989.68	304587.01	Картометрический метод	1	-
313	631941.59	304596.72	Картометрический метод	1	-
314	631891.41	304607.18	Картометрический метод	1	-
317	631806.46	304623.99	Картометрический метод	1	-
318	631745.26	304636.13	Картометрический метод	1	-
319	631705.71	304642.66	Картометрический метод	1	-
320	631695.61	304644.32	Картометрический метод	1	-
321	631646.05	304651.04	Картометрический метод	1	-
322	631627.57	304650.45	Картометрический метод	1	-
323	631596.03	304656.35	Картометрический метод	1	-

2. Сведения о характерных точках границ объекта					
Обозначение характерных точек границ	Координаты, м		Метод определения координат характерной точки	Средняя квадратическая погрешность положения характерной точки (Mt), м	Описание обозначения точки на местности (при наличии)
	X	Y			
1	2	3	4	5	6
324	631560.38	304664.24	Картометрический метод	1	-
325	631551.50	304666.55	Картометрический метод	1	-
326	631547.73	304667.47	Картометрический метод	1	-
327	631545.29	304668.37	Картометрический метод	1	-
328	631515.01	304678.07	Картометрический метод	1	-
329	631450.18	304692.38	Картометрический метод	1	-
330	631438.86	304694.91	Картометрический метод	1	-
331	631393.22	304704.41	Картометрический метод	1	-
333	631353.47	304712.35	Картометрический метод	1	-
335	631325.52	304564.94	Картометрический метод	1	-
336	631260.00	304577.59	Картометрический метод	1	-
337	631129.06	304602.76	Картометрический метод	1	-
338	630917.97	304645.95	Картометрический метод	1	-
339	630934.22	304734.44	Картометрический метод	1	-
340	630920.90	304736.75	Картометрический метод	1	-
341	630852.37	304750.22	Картометрический метод	1	-
342	630833.17	304754.05	Картометрический метод	1	-
344	630833.25	304760.94	Картометрический метод	1	-
345	630833.05	304754.05	Картометрический метод	1	-
346	630754.32	304769.68	Картометрический метод	1	-
347	630732.89	304774.19	Картометрический метод	1	-
348	630735.16	304788.00	Картометрический метод	1	-
349	630742.23	304830.73	Картометрический метод	1	-
350	630682.12	304839.98	Картометрический метод	1	-
351	630664.43	304841.66	Картометрический метод	1	-

2. Сведения о характерных точках границ объекта					
Обозначение характерных точек границ	Координаты, м		Метод определения координат характерной точки	Средняя квадратическая погрешность положения характерной точки (M _t), м	Описание обозначения точки на местности (при наличии)
	X	Y			
1	2	3	4	5	6
352	630634.89	304846.94	Картометрический метод	1	-
353	630628.77	304848.01	Картометрический метод	1	-
182	630607.77	304849.99	Картометрический метод	1	-
354	632996.08	304243.88	Картометрический метод	1	-
355	633012.51	304281.24	Картометрический метод	1	-
356	633038.74	304267.65	Картометрический метод	1	-
357	633083.77	304243.55	Картометрический метод	1	-
358	633128.71	304221.44	Картометрический метод	1	-
359	633174.87	304198.26	Картометрический метод	1	-
360	633261.00	304148.49	Картометрический метод	1	-
361	633305.28	304127.07	Картометрический метод	1	-
362	633339.71	304110.37	Картометрический метод	1	-
363	633283.47	304078.45	Картометрический метод	1	-
364	633279.49	304080.90	Картометрический метод	1	-
365	633237.15	304106.38	Картометрический метод	1	-
366	633195.05	304133.74	Картометрический метод	1	-
367	633157.15	304158.29	Картометрический метод	1	-
368	633152.61	304160.81	Картометрический метод	1	-
369	633065.55	304208.05	Картометрический метод	1	-
370	633022.19	304230.74	Картометрический метод	1	-
354	632996.08	304243.88	Картометрический метод	1	-
371	633288.33	304075.52	Картометрический метод	1	-
372	633344.57	304108.04	Картометрический метод	1	-
373	633351.01	304104.96	Картометрический метод	1	-
374	633397.28	304083.73	Картометрический метод	1	-

2. Сведения о характерных точках границ объекта					
Обозначение характерных точек границ	Координаты, м		Метод определения координат характерной точки	Средняя квадратическая погрешность положения характерной точки (M _t), м	Описание обозначения точки на местности (при наличии)
	X	Y			
1	2	3	4	5	6
375	633441.79	304063.70	Картометрический метод	1	-
376	633465.71	304052.80	Картометрический метод	1	-
377	633487.97	304042.72	Картометрический метод	1	-
378	633534.03	304021.69	Картометрический метод	1	-
379	633579.98	304000.19	Картометрический метод	1	-
380	633608.22	303987.57	Картометрический метод	1	-
381	633610.88	303956.54	Картометрический метод	1	-
382	633654.56	303931.64	Картометрический метод	1	-
383	633698.02	303906.62	Картометрический метод	1	-
384	633744.21	303886.67	Картометрический метод	1	-
385	633790.97	303866.81	Картометрический метод	1	-
386	633837.81	303846.44	Картометрический метод	1	-
387	633883.00	303827.22	Картометрический метод	1	-
388	633910.81	303815.14	Картометрический метод	1	-
389	633927.93	303804.06	Картометрический метод	1	-
390	633969.15	303777.33	Картометрический метод	1	-
391	634012.14	303750.31	Картометрический метод	1	-
392	634052.57	303722.66	Картометрический метод	1	-
393	634054.01	303721.71	Картометрический метод	1	-
394	634067.92	303712.60	Картометрический метод	1	-
395	634116.45	303681.71	Картометрический метод	1	-
396	634118.98	303680.22	Картометрический метод	1	-
397	634130.48	303673.81	Картометрический метод	1	-
398	634137.90	303669.64	Картометрический метод	1	-
399	634164.95	303659.19	Картометрический метод	1	-

2. Сведения о характерных точках границ объекта					
Обозначение характерных точек границ	Координаты, м		Метод определения координат характерной точки	Средняя квадратическая погрешность положения характерной точки (M _t), м	Описание обозначения точки на местности (при наличии)
	X	Y			
1	2	3	4	5	6
400	634189.47	303663.52	Картометрический метод	1	-
401	634190.92	303664.11	Картометрический метод	1	-
402	634191.73	303665.10	Картометрический метод	1	-
403	634193.99	303669.15	Картометрический метод	1	-
404	634194.89	303669.94	Картометрический метод	1	-
405	634195.78	303670.33	Картометрический метод	1	-
406	634197.01	303670.32	Картометрический метод	1	-
407	634197.78	303670.04	Картометрический метод	1	-
408	634213.27	303661.45	Картометрический метод	1	-
409	634215.93	303661.35	Картометрический метод	1	-
410	634268.80	303631.82	Картометрический метод	1	-
411	634271.35	303630.26	Картометрический метод	1	-
412	634275.64	303626.06	Картометрический метод	1	-
413	634278.25	303620.62	Картометрический метод	1	-
414	634285.64	303594.34	Картометрический метод	1	-
415	634286.41	303592.94	Картометрический метод	1	-
416	634287.62	303591.85	Картометрический метод	1	-
417	634307.52	303580.74	Картометрический метод	1	-
418	634308.51	303579.45	Картометрический метод	1	-
419	634308.60	303577.46	Картометрический метод	1	-
420	634305.99	303573.00	Картометрический метод	1	-
421	634312.20	303569.65	Картометрический метод	1	-
422	634319.15	303565.70	Картометрический метод	1	-
423	634332.64	303557.39	Картометрический метод	1	-
424	634383.19	303529.16	Картометрический метод	1	-

2. Сведения о характерных точках границ объекта					
Обозначение характерных точек границ	Координаты, м		Метод определения координат характерной точки	Средняя квадратическая погрешность положения характерной точки (M _t), м	Описание обозначения точки на местности (при наличии)
	X	Y			
1	2	3	4	5	6
425	634384.41	303528.96	Картометрический метод	1	-
426	634398.57	303520.64	Картометрический метод	1	-
427	634429.98	303502.85	Картометрический метод	1	-
428	634444.47	303494.73	Картометрический метод	1	-
429	634485.82	303470.62	Картометрический метод	1	-
430	634529.18	303445.68	Картометрический метод	1	-
431	634572.42	303420.80	Картометрический метод	1	-
432	634598.92	303442.64	Картометрический метод	1	-
433	634587.69	303422.64	Картометрический метод	1	-
434	634556.41	303373.01	Картометрический метод	1	-
435	634547.56	303377.91	Картометрический метод	1	-
436	634460.28	303425.79	Картометрический метод	1	-
437	634418.13	303448.19	Картометрический метод	1	-
438	634403.73	303455.29	Картометрический метод	1	-
439	634382.15	303465.83	Картометрический метод	1	-
440	634378.60	303466.95	Картометрический метод	1	-
441	634374.48	303466.85	Картометрический метод	1	-
442	634344.60	303461.70	Картометрический метод	1	-
443	634342.25	303460.06	Картометрический метод	1	-
444	634339.97	303456.02	Картометрический метод	1	-
445	634339.30	303455.28	Картометрический метод	1	-
446	634338.29	303454.76	Картометрический метод	1	-
447	634337.18	303454.70	Картометрический метод	1	-
448	634336.30	303455.04	Картометрический метод	1	-
449	634320.68	303463.71	Картометрический метод	1	-

2. Сведения о характерных точках границ объекта					
Обозначение характерных точек границ	Координаты, м		Метод определения координат характерной точки	Средняя квадратическая погрешность положения характерной точки (M _t), м	Описание обозначения точки на местности (при наличии)
	X	Y			
1	2	3	4	5	6
450	634318.01	303463.74	Картометрический метод	1	-
451	634265.25	303493.27	Картометрический метод	1	-
452	634261.06	303495.85	Картометрический метод	1	-
453	634258.31	303499.09	Картометрический метод	1	-
454	634255.81	303504.20	Картометрический метод	1	-
455	634248.31	303530.94	Картометрический метод	1	-
456	634247.99	303531.95	Картометрический метод	1	-
457	634246.79	303533.03	Картометрический метод	1	-
458	634226.31	303544.49	Картометрический метод	1	-
459	634225.22	303546.04	Картометрический метод	1	-
460	634225.46	303547.63	Картометрический метод	1	-
461	634228.65	303553.36	Картометрический метод	1	-
462	634215.59	303560.58	Картометрический метод	1	-
463	634203.10	303568.74	Картометрический метод	1	-
464	634198.90	303570.86	Картометрический метод	1	-
465	634149.49	303590.98	Картометрический метод	1	-
466	634107.34	303614.66	Картометрический метод	1	-
467	634100.15	303618.61	Картометрический метод	1	-
468	634088.42	303625.22	Картометрический метод	1	-
469	634086.11	303626.79	Картометрический метод	1	-
470	634037.95	303659.14	Картометрический метод	1	-
471	634025.96	303673.03	Картометрический метод	1	-
472	634025.19	303673.52	Картометрический метод	1	-
473	633982.28	303696.99	Картометрический метод	1	-
474	633937.47	303721.94	Картометрический метод	1	-

2. Сведения о характерных точках границ объекта					
Обозначение характерных точек границ	Координаты, м		Метод определения координат характерной точки	Средняя квадратическая погрешность положения характерной точки (M _t), м	Описание обозначения точки на местности (при наличии)
	X	Y			
1	2	3	4	5	6
475	633895.00	303746.21	Картометрический метод	1	-
476	633877.42	303756.18	Картометрический метод	1	-
477	633851.32	303771.17	Картометрический метод	1	-
478	633806.27	303794.06	Картометрический метод	1	-
479	633762.01	303816.55	Картометрический метод	1	-
480	633718.78	303842.83	Картометрический метод	1	-
481	633676.46	303868.76	Картометрический метод	1	-
482	633633.99	303892.97	Картометрический метод	1	-
483	633589.96	303917.33	Картометрический метод	1	-
484	633573.91	303926.07	Картометрический метод	1	-
485	633545.83	303941.29	Картометрический метод	1	-
486	633501.35	303965.51	Картометрический метод	1	-
487	633457.96	303986.59	Картометрический метод	1	-
488	633421.54	304004.38	Картометрический метод	1	-
489	633411.24	304009.44	Картометрический метод	1	-
490	633368.09	304031.52	Картометрический метод	1	-
491	633322.05	304055.43	Картометрический метод	1	-
371	633288.33	304075.52	Картометрический метод	1	-
492	634560.39	303370.63	Картометрический метод	1	-
493	634591.20	303418.80	Картометрический метод	1	-
494	634609.82	303451.39	Картометрический метод	1	-
495	634617.80	303458.13	Картометрический метод	1	-
496	634628.70	303447.51	Картометрический метод	1	-
497	634676.40	303403.21	Картометрический метод	1	-
498	634712.31	303369.67	Картометрический метод	1	-

2. Сведения о характерных точках границ объекта					
Обозначение характерных точек границ	Координаты, м		Метод определения координат характерной точки	Средняя квадратическая погрешность положения характерной точки (M _t), м	Описание обозначения точки на местности (при наличии)
	X	Y			
1	2	3	4	5	6
499	634713.74	303368.38	Картометрический метод	1	-
500	634749.86	303334.43	Картометрический метод	1	-
501	634751.95	303332.21	Картометрический метод	1	-
502	634765.20	303321.24	Картометрический метод	1	-
503	634775.76	303310.29	Картометрический метод	1	-
504	634781.16	303305.69	Картометрический метод	1	-
505	634789.56	303301.18	Картометрический метод	1	-
506	634809.38	303290.87	Картометрический метод	1	-
507	634816.89	303286.04	Картометрический метод	1	-
508	634825.31	303282.94	Картометрический метод	1	-
509	634829.88	303282.22	Картометрический метод	1	-
510	634834.78	303283.90	Картометрический метод	1	-
511	634843.88	303290.43	Картометрический метод	1	-
512	634858.81	303312.44	Картометрический метод	1	-
513	634878.26	303350.04	Картометрический метод	1	-
514	634870.19	303354.54	Картометрический метод	1	-
515	634859.35	303360.67	Картометрический метод	1	-
516	634962.02	303544.55	Картометрический метод	1	-
517	634973.81	303564.00	Картометрический метод	1	-
518	634981.82	303574.46	Картометрический метод	1	-
519	634991.86	303584.97	Картометрический метод	1	-
520	635003.97	303594.06	Картометрический метод	1	-
521	635017.18	303600.87	Картометрический метод	1	-
522	635027.80	303604.61	Картометрический метод	1	-
523	635038.63	303606.98	Картометрический метод	1	-

2. Сведения о характерных точках границ объекта					
Обозначение характерных точек границ	Координаты, м		Метод определения координат характерной точки	Средняя квадратическая погрешность положения характерной точки (M _t), м	Описание обозначения точки на местности (при наличии)
	X	Y			
1	2	3	4	5	6
524	635053.44	303608.00	Картометрический метод	1	-
525	635058.99	303607.47	Картометрический метод	1	-
526	635057.86	303595.32	Картометрический метод	1	-
527	635057.08	303585.71	Картометрический метод	1	-
528	635063.86	303585.17	Картометрический метод	1	-
529	635074.63	303582.38	Картометрический метод	1	-
530	635094.24	303574.14	Картометрический метод	1	-
531	635100.61	303575.81	Картометрический метод	1	-
532	635101.51	303576.40	Картометрический метод	1	-
533	635102.73	303576.46	Картометрический метод	1	-
534	635109.14	303572.70	Картометрический метод	1	-
535	635112.33	303569.66	Картометрический метод	1	-
536	635114.88	303568.09	Картометрический метод	1	-
537	635125.29	303563.51	Картометрический метод	1	-
538	635128.18	303563.20	Картометрический метод	1	-
539	635129.30	303563.52	Картометрический метод	1	-
540	635135.12	303566.14	Картометрический метод	1	-
541	635144.26	303568.64	Картометрический метод	1	-
542	635089.37	303517.14	Картометрический метод	1	-
543	634983.49	303424.70	Картометрический метод	1	-
544	634961.93	303396.14	Картометрический метод	1	-
545	634945.02	303357.72	Картометрический метод	1	-
546	634924.55	303278.84	Картометрический метод	1	-
547	634912.09	303229.26	Картометрический метод	1	-
548	634899.17	303177.56	Картометрический метод	1	-

2. Сведения о характерных точках границ объекта					
Обозначение характерных точек границ	Координаты, м		Метод определения координат характерной точки	Средняя квадратическая погрешность положения характерной точки (M _t), м	Описание обозначения точки на местности (при наличии)
	X	Y			
1	2	3	4	5	6
549	634856.33	303007.38	Картометрический метод	1	-
550	634812.50	302828.85	Картометрический метод	1	-
551	634816.11	302853.67	Картометрический метод	1	-
552	634820.77	302872.93	Картометрический метод	1	-
553	634820.64	302879.74	Картометрический метод	1	-
554	634822.60	302887.14	Картометрический метод	1	-
555	634823.27	302887.93	Картометрический метод	1	-
556	634824.06	302888.25	Картометрический метод	1	-
557	634825.06	302888.12	Картометрический метод	1	-
558	634830.34	302902.69	Картометрический метод	1	-
559	634846.10	302979.96	Картометрический метод	1	-
560	634854.22	303019.22	Картометрический метод	1	-
561	634860.79	303048.83	Картометрический метод	1	-
562	634863.37	303060.95	Картометрический метод	1	-
563	634867.00	303077.34	Картометрический метод	1	-
564	634873.66	303106.67	Картометрический метод	1	-
565	634879.78	303136.54	Картометрический метод	1	-
566	634885.81	303177.30	Картометрический метод	1	-
568	634888.70	303187.89	Картометрический метод	1	-
569	634884.28	303190.21	Картометрический метод	1	-
570	634872.14	303198.83	Картометрический метод	1	-
571	634830.74	303219.35	Картометрический метод	1	-
572	634817.12	303226.30	Картометрический метод	1	-
573	634810.93	303229.78	Картометрический метод	1	-
574	634807.89	303227.41	Картометрический метод	1	-

2. Сведения о характерных точках границ объекта					
Обозначение характерных точек границ	Координаты, м		Метод определения координат характерной точки	Средняя квадратическая погрешность положения характерной точки (Mt), м	Описание обозначения точки на местности (при наличии)
	X	Y			
1	2	3	4	5	6
575	634802.22	303217.52	Картометрический метод	1	-
576	634799.51	303212.87	Картометрический метод	1	-
577	634796.72	303213.70	Картометрический метод	1	-
578	634785.88	303219.38	Картометрический метод	1	-
579	634775.03	303225.11	Картометрический метод	1	-
580	634774.73	303227.59	Картометрический метод	1	-
581	634775.88	303231.31	Картометрический метод	1	-
582	634777.93	303235.24	Картометрический метод	1	-
583	634761.56	303244.09	Картометрический метод	1	-
584	634759.01	303245.39	Картометрический метод	1	-
585	634760.75	303251.79	Картометрический метод	1	-
586	634763.13	303255.91	Картометрический метод	1	-
587	634758.71	303258.64	Картометрический метод	1	-
588	634753.30	303261.96	Картометрический метод	1	-
589	634740.36	303269.86	Картометрический метод	1	-
590	634726.43	303278.24	Картометрический метод	1	-
591	634723.77	303279.47	Картометрический метод	1	-
592	634679.52	303304.01	Картометрический метод	1	-
593	634635.17	303328.69	Картометрический метод	1	-
594	634579.09	303360.20	Картометрический метод	1	-
595	634564.59	303368.24	Картометрический метод	1	-
492	634560.39	303370.63	Картометрический метод	1	-
596	634914.38	303164.76	Картометрический метод	1	-
597	634925.81	303212.53	Картометрический метод	1	-
598	634929.67	303228.66	Картометрический метод	1	-

2. Сведения о характерных точках границ объекта					
Обозначение характерных точек границ	Координаты, м		Метод определения координат характерной точки	Средняя квадратическая погрешность положения характерной точки (M _t), м	Описание обозначения точки на местности (при наличии)
	X	Y			
1	2	3	4	5	6
599	634929.89	303228.46	Картометрический метод	1	-
600	634932.32	303226.97	Картометрический метод	1	-
601	634934.30	303224.27	Картометрический метод	1	-
602	634942.16	303220.59	Картометрический метод	1	-
603	634951.90	303216.00	Картометрический метод	1	-
604	634971.93	303205.62	Картометрический метод	1	-
605	634985.87	303198.65	Картометрический метод	1	-
606	635012.65	303184.26	Картометрический метод	1	-
607	635022.62	303178.85	Картометрический метод	1	-
608	635039.99	303169.84	Картометрический метод	1	-
609	635045.66	303179.40	Картометрический метод	1	-
610	635048.24	303180.91	Картометрический метод	1	-
611	635051.91	303181.07	Картометрический метод	1	-
612	635055.35	303179.97	Картометрический метод	1	-
613	635075.47	303168.71	Картометрический метод	1	-
614	635077.78	303166.62	Картометрический метод	1	-
615	635078.65	303164.00	Картометрический метод	1	-
616	635076.37	303159.29	Картометрический метод	1	-
617	635076.35	303157.81	Картометрический метод	1	-
618	635077.56	303156.20	Картометрический метод	1	-
619	635092.61	303147.69	Картометрический метод	1	-
620	635094.25	303145.66	Картометрический метод	1	-
621	635094.89	303143.24	Картометрический метод	1	-
622	635093.20	303139.72	Картометрический метод	1	-
623	635099.59	303135.57	Картометрический метод	1	-

2. Сведения о характерных точках границ объекта					
Обозначение характерных точек границ	Координаты, м		Метод определения координат характерной точки	Средняя квадратическая погрешность положения характерной точки (M _t), м	Описание обозначения точки на местности (при наличии)
	X	Y			
1	2	3	4	5	6
624	635141.03	303107.31	Картометрический метод	1	-
625	635182.55	303078.86	Картометрический метод	1	-
626	635228.25	303053.90	Картометрический метод	1	-
627	635232.68	303051.65	Картометрический метод	1	-
628	635269.82	303029.32	Картометрический метод	1	-
629	635301.22	303010.20	Картометрический метод	1	-
630	635355.95	302978.33	Картометрический метод	1	-
631	635401.81	302958.11	Картометрический метод	1	-
632	635447.22	302938.09	Картометрический метод	1	-
633	635492.34	302911.41	Картометрический метод	1	-
634	635533.15	302887.17	Картометрический метод	1	-
635	635577.84	302863.11	Картометрический метод	1	-
636	635621.56	302839.76	Картометрический метод	1	-
637	635652.20	302813.24	Картометрический метод	1	-
638	635705.31	302784.26	Картометрический метод	1	-
639	635751.28	302764.38	Картометрический метод	1	-
640	635797.25	302744.50	Картометрический метод	1	-
641	635818.69	302721.56	Картометрический метод	1	-
642	635880.33	302687.47	Картометрический метод	1	-
643	635892.92	302679.38	Картометрический метод	1	-
644	635923.34	302662.02	Картометрический метод	1	-
645	635970.55	302643.80	Картометрический метод	1	-
646	636013.33	302617.73	Картометрический метод	1	-
647	636055.91	302592.42	Картометрический метод	1	-
648	636117.77	302559.40	Картометрический метод	1	-

2. Сведения о характерных точках границ объекта					
Обозначение характерных точек границ	Координаты, м		Метод определения координат характерной точки	Средняя квадратическая погрешность положения характерной точки (M _t), м	Описание обозначения точки на местности (при наличии)
	X	Y			
1	2	3	4	5	6
649	636144.32	302545.42	Картометрический метод	1	-
650	636189.96	302525.68	Картометрический метод	1	-
651	636236.04	302506.14	Картометрический метод	1	-
654	636267.79	302487.36	Картометрический метод	1	-
655	636278.62	302480.89	Картометрический метод	1	-
656	636322.19	302455.50	Картометрический метод	1	-
657	636367.84	302436.10	Картометрический метод	1	-
658	636412.69	302415.31	Картометрический метод	1	-
659	636457.98	302394.49	Картометрический метод	1	-
660	636503.62	302373.75	Картометрический метод	1	-
661	636549.26	302354.55	Картометрический метод	1	-
662	636575.30	302343.99	Картометрический метод	1	-
663	636579.87	302354.82	Картометрический метод	1	-
664	636582.62	302361.47	Картометрический метод	1	-
665	636586.50	302370.71	Картометрический метод	1	-
666	636594.61	302389.06	Картометрический метод	1	-
667	636606.82	302416.51	Картометрический метод	1	-
668	636618.79	302443.96	Картометрический метод	1	-
669	636627.02	302462.24	Картометрический метод	1	-
670	636639.89	302489.50	Картометрический метод	1	-
671	636657.10	302525.71	Картометрический метод	1	-
672	636669.75	302553.61	Картометрический метод	1	-
673	636679.64	302572.21	Картометрический метод	1	-
674	636685.42	302581.23	Картометрический метод	1	-
675	636698.74	302597.79	Картометрический метод	1	-

2. Сведения о характерных точках границ объекта					
Обозначение характерных точек границ	Координаты, м		Метод определения координат характерной точки	Средняя квадратическая погрешность положения характерной точки (Mt), м	Описание обозначения точки на местности (при наличии)
	X	Y			
1	2	3	4	5	6
676	636702.75	302608.89	Картометрический метод	1	-
677	636711.28	302616.21	Картометрический метод	1	-
678	636729.01	302628.58	Картометрический метод	1	-
679	636748.49	302639.12	Картометрический метод	1	-
680	636768.83	302646.71	Картометрический метод	1	-
681	636790.03	302651.61	Картометрический метод	1	-
682	636811.53	302653.51	Картометрический метод	1	-
683	636833.00	302652.55	Картометрический метод	1	-
684	636854.11	302648.77	Картометрический метод	1	-
685	636874.41	302642.33	Картометрический метод	1	-
686	636903.08	302628.40	Картометрический метод	1	-
688	636907.29	302625.41	Картометрический метод	1	-
689	636915.88	302617.97	Картометрический метод	1	-
690	636902.60	302605.49	Картометрический метод	1	-
691	636893.22	302612.14	Картометрический метод	1	-
692	636876.62	302620.80	Картометрический метод	1	-
693	636859.00	302627.21	Картометрический метод	1	-
694	636840.89	302630.88	Картометрический метод	1	-
695	636821.98	302631.82	Картометрический метод	1	-
696	636803.37	302630.43	Картометрический метод	1	-
697	636785.98	302626.88	Картометрический метод	1	-
698	636767.88	302620.34	Картометрический метод	1	-
699	636751.64	302611.70	Картометрический метод	1	-
700	636742.33	302605.45	Картометрический метод	1	-
701	636729.99	302594.90	Картометрический метод	1	-

2. Сведения о характерных точках границ объекта					
Обозначение характерных точек границ	Координаты, м		Метод определения координат характерной точки	Средняя квадратическая погрешность положения характерной точки (M _t), м	Описание обозначения точки на местности (при наличии)
	X	Y			
1	2	3	4	5	6
702	636723.67	302588.36	Картометрический метод	1	-
703	636712.49	302574.12	Картометрический метод	1	-
704	636707.62	302566.30	Картометрический метод	1	-
705	636699.66	302560.43	Картометрический метод	1	-
706	636695.34	302552.28	Картометрический метод	1	-
707	636680.37	302516.50	Картометрический метод	1	-
708	636667.92	302478.36	Картометрический метод	1	-
709	636655.37	302440.29	Картометрический метод	1	-
710	636648.93	302421.33	Картометрический метод	1	-
711	636645.60	302411.87	Картометрический метод	1	-
712	636639.05	302392.98	Картометрический метод	1	-
713	636635.61	302383.53	Картометрический метод	1	-
714	636620.35	302341.75	Картометрический метод	1	-
716	636619.20	302338.63	Картометрический метод	1	-
717	636615.64	302328.65	Картометрический метод	1	-
718	636625.40	302325.00	Картометрический метод	1	-
719	636682.16	302304.54	Картометрический метод	1	-
720	636689.70	302301.85	Картометрический метод	1	-
721	636735.82	302284.86	Картометрический метод	1	-
722	636752.78	302278.85	Картометрический метод	1	-
723	636782.83	302268.18	Картометрический метод	1	-
725	636829.85	302252.37	Картометрический метод	1	-
726	636840.72	302248.85	Картометрический метод	1	-
727	636876.98	302237.10	Картометрический метод	1	-
728	636901.60	302229.21	Картометрический метод	1	-

2. Сведения о характерных точках границ объекта					
Обозначение характерных точек границ	Координаты, м		Метод определения координат характерной точки	Средняя квадратическая погрешность положения характерной точки (M _t), м	Описание обозначения точки на местности (при наличии)
	X	Y			
1	2	3	4	5	6
729	636864.84	302195.28	Картометрический метод	1	-
730	636816.39	302211.97	Картометрический метод	1	-
731	636816.16	302212.11	Картометрический метод	1	-
732	636768.60	302228.99	Картометрический метод	1	-
733	636721.37	302245.21	Картометрический метод	1	-
734	636717.14	302246.65	Картометрический метод	1	-
735	636674.02	302261.96	Картометрический метод	1	-
736	636627.38	302280.57	Картометрический метод	1	-
738	636615.39	302285.50	Картометрический метод	1	-
739	636615.28	302285.57	Картометрический метод	1	-
740	636609.20	302288.04	Картометрический метод	1	-
741	636604.65	302289.89	Картометрический метод	1	-
742	636600.42	302279.60	Картометрический метод	1	-
743	636543.64	302196.25	Картометрический метод	1	-
744	636543.52	302195.98	Картометрический метод	1	-
745	636529.56	302212.09	Картометрический метод	1	-
746	636529.67	302212.29	Картометрический метод	1	-
747	636532.10	302219.75	Картометрический метод	1	-
748	636541.32	302249.04	Картометрический метод	1	-
752	636548.92	302272.40	Картометрический метод	1	-
753	636549.03	302272.80	Картометрический метод	1	-
754	636550.53	302277.33	Картометрический метод	1	-
755	636561.32	302307.46	Картометрический метод	1	-
756	636534.39	302318.11	Картометрический метод	1	-
757	636487.97	302337.00	Картометрический метод	1	-

2. Сведения о характерных точках границ объекта					
Обозначение характерных точек границ	Координаты, м		Метод определения координат характерной точки	Средняя квадратическая погрешность положения характерной точки (Mt), м	Описание обозначения точки на местности (при наличии)
	X	Y			
1	2	3	4	5	6
758	636441.87	302355.93	Картометрический метод	1	-
759	636395.23	302375.27	Картометрический метод	1	-
763	636365.39	302385.62	Картометрический метод	1	-
764	636349.14	302395.35	Картометрический метод	1	-
765	636304.87	302417.68	Картометрический метод	1	-
766	636257.32	302435.90	Картометрический метод	1	-
767	636210.44	302454.51	Картометрический метод	1	-
768	636166.18	302477.98	Картометрический метод	1	-
769	636121.81	302502.11	Картометрический метод	1	-
770	636095.25	302516.04	Картометрический метод	1	-
771	636033.50	302548.84	Картометрический метод	1	-
772	635989.83	302574.44	Картометрический метод	1	-
773	635947.26	302600.44	Картометрический метод	1	-
774	635901.63	302621.64	Картометрический метод	1	-
775	635871.44	302638.88	Картометрический метод	1	-
776	635858.27	302646.36	Картометрический метод	1	-
777	635798.11	302681.56	Картометрический метод	1	-
778	635771.79	302696.62	Картометрический метод	1	-
779	635727.99	302721.15	Картометрический метод	1	-
780	635684.29	302745.55	Картометрический метод	1	-
781	635631.97	302775.92	Картометрический метод	1	-
782	635594.60	302788.10	Картометрический метод	1	-
783	635551.70	302813.08	Картометрический метод	1	-
784	635508.14	302838.62	Картометрический метод	1	-
785	635465.64	302861.67	Картометрический метод	1	-

2. Сведения о характерных точках границ объекта					
Обозначение характерных точек границ	Координаты, м		Метод определения координат характерной точки	Средняя квадратическая погрешность положения характерной точки (Mt), м	Описание обозначения точки на местности (при наличии)
	X	Y			
1	2	3	4	5	6
786	635420.06	302886.42	Картометрический метод	1	-
787	635377.85	302914.08	Картометрический метод	1	-
788	635335.74	302941.81	Картометрический метод	1	-
789	635279.64	302971.15	Картометрический метод	1	-
790	635247.79	302990.02	Картометрический метод	1	-
791	635211.08	303011.61	Картометрический метод	1	-
792	635206.65	303013.65	Картометрический метод	1	-
793	635160.28	303037.90	Картометрический метод	1	-
794	635114.20	303057.98	Картометрический метод	1	-
795	635068.23	303077.92	Картометрический метод	1	-
796	635060.93	303081.54	Картометрический метод	1	-
797	635004.41	303113.51	Картометрический метод	1	-
798	634990.49	303121.42	Картометрический метод	1	-
799	634981.07	303126.60	Картометрический метод	1	-
800	634955.41	303141.24	Картометрический метод	1	-
801	634941.82	303149.88	Картометрический метод	1	-
802	634922.80	303161.45	Картометрический метод	1	-
803	634914.49	303164.76	Картометрический метод	1	-
596	634914.38	303164.76	Картометрический метод	1	-
804	637035.53	302139.18	Картометрический метод	1	-
805	637076.88	302175.80	Картометрический метод	1	-
806	637115.50	302165.91	Картометрический метод	1	-
807	637163.34	302154.22	Картометрический метод	1	-
808	637211.27	302140.01	Картометрический метод	1	-
809	637240.13	302132.75	Картометрический метод	1	-

2. Сведения о характерных точках границ объекта					
Обозначение характерных точек границ	Координаты, м		Метод определения координат характерной точки	Средняя квадратическая погрешность положения характерной точки (M _t), м	Описание обозначения точки на местности (при наличии)
	X	Y			
1	2	3	4	5	6
810	637250.90	302129.49	Картометрический метод	1	-
812	637260.98	302125.98	Картометрический метод	1	-
813	637278.29	302120.06	Картометрический метод	1	-
814	637308.26	302113.91	Картометрический метод	1	-
815	637356.44	302101.96	Картометрический метод	1	-
816	637404.95	302089.89	Картометрический метод	1	-
817	637453.90	302077.80	Картометрический метод	1	-
818	637502.74	302065.78	Картометрический метод	1	-
819	637526.83	302059.84	Картометрический метод	1	-
820	637550.91	302053.71	Картометрический метод	1	-
821	637599.20	302042.50	Картометрический метод	1	-
822	637647.83	302031.09	Картометрический метод	1	-
823	637744.38	302004.86	Картометрический метод	1	-
824	637793.67	301993.10	Картометрический метод	1	-
825	637841.86	301981.70	Картометрический метод	1	-
826	637919.68	301963.42	Картометрический метод	1	-
827	637938.88	301958.15	Картометрический метод	1	-
829	637982.43	301950.72	Картометрический метод	1	-
830	638009.64	301946.15	Картометрический метод	1	-
832	638029.17	301939.00	Картометрический метод	1	-
833	638036.69	301936.25	Картометрический метод	1	-
834	638085.56	301926.17	Картометрический метод	1	-
835	638134.75	301916.09	Картометрический метод	1	-
836	638184.31	301908.20	Картометрический метод	1	-
837	638234.08	301900.18	Картометрический метод	1	-

2. Сведения о характерных точках границ объекта					
Обозначение характерных точек границ	Координаты, м		Метод определения координат характерной точки	Средняя квадратическая погрешность положения характерной точки (Mt), м	Описание обозначения точки на местности (при наличии)
	X	Y			
1	2	3	4	5	6
838	638282.50	301889.58	Картометрический метод	1	-
839	638311.49	301883.25	Картометрический метод	1	-
840	638332.65	301885.22	Картометрический метод	1	-
841	638371.06	301875.93	Картометрический метод	1	-
842	638382.04	301873.41	Картометрический метод	1	-
843	638430.44	301861.47	Картометрический метод	1	-
844	638478.96	301849.93	Картометрический метод	1	-
845	638527.69	301838.32	Картометрический метод	1	-
846	638560.99	301829.94	Картометрический метод	1	-
847	638575.86	301826.23	Картометрический метод	1	-
848	638624.92	301813.88	Картометрический метод	1	-
849	638659.78	301804.83	Картометрический метод	1	-
850	638672.76	301801.36	Картометрический метод	1	-
851	638721.81	301788.33	Картометрический метод	1	-
853	638762.97	301775.54	Картометрический метод	1	-
854	638858.08	301708.96	Картометрический метод	1	-
855	638901.17	301680.05	Картометрический метод	1	-
856	638850.24	301684.13	Картометрический метод	1	-
857	638802.85	301696.20	Картометрический метод	1	-
858	638753.66	301707.14	Картометрический метод	1	-
860	638748.11	301708.34	Картометрический метод	1	-
861	638703.64	301713.24	Картометрический метод	1	-
862	638655.01	301723.83	Картометрический метод	1	-
863	638641.24	301726.84	Картометрический метод	1	-
864	638604.66	301730.78	Картометрический метод	1	-

2. Сведения о характерных точках границ объекта					
Обозначение характерных точек границ	Координаты, м		Метод определения координат характерной точки	Средняя квадратическая погрешность положения характерной точки (M _t), м	Описание обозначения точки на местности (при наличии)
	X	Y			
1	2	3	4	5	6
865	638556.04	301741.33	Картометрический метод	1	-
866	638541.81	301744.36	Картометрический метод	1	-
867	638506.17	301751.96	Картометрический метод	1	-
868	638457.99	301763.48	Картометрический метод	1	-
869	638409.14	301775.09	Картометрический метод	1	-
870	638361.85	301785.95	Картометрический метод	1	-
871	638351.08	301788.54	Картометрический метод	1	-
872	638311.79	301798.33	Картометрический метод	1	-
873	638293.24	301802.85	Картометрический метод	1	-
874	638263.50	301810.59	Картометрический метод	1	-
875	638215.11	301823.13	Картометрический метод	1	-
876	638166.96	301837.34	Картометрический метод	1	-
877	638119.14	301852.36	Картометрический метод	1	-
878	638023.48	301878.43	Картометрический метод	1	-
880	638010.22	301886.72	Картометрический метод	1	-
881	637996.75	301895.14	Картометрический метод	1	-
883	637979.42	301900.01	Картометрический метод	1	-
884	637929.39	301915.57	Картометрический метод	1	-
885	637910.19	301920.06	Картометрический метод	1	-
886	637832.15	301939.73	Картометрический метод	1	-
887	637783.88	301952.47	Картометрический метод	1	-
888	637735.60	301965.28	Картометрический метод	1	-
889	637686.76	301977.77	Картометрический метод	1	-
890	637638.59	301990.11	Картометрический метод	1	-
891	637588.81	301997.54	Картометрический метод	1	-

2. Сведения о характерных точках границ объекта					
Обозначение характерных точек границ	Координаты, м		Метод определения координат характерной точки	Средняя квадратическая погрешность положения характерной точки (Mt), м	Описание обозначения точки на местности (при наличии)
	X	Y			
1	2	3	4	5	6
892	637538.93	302004.95	Картометрический метод	1	-
893	637514.73	302011.43	Картометрический метод	1	-
894	637491.57	302019.89	Картометрический метод	1	-
895	637443.89	302037.24	Картометрический метод	1	-
896	637395.16	302049.85	Картометрический метод	1	-
897	637346.88	302061.93	Картометрический метод	1	-
899	637319.68	302068.52	Картометрический метод	1	-
900	637310.35	302070.81	Картометрический метод	1	-
901	637298.15	302073.69	Картометрический метод	1	-
902	637272.07	302081.78	Картометрический метод	1	-
903	637227.43	302089.81	Картометрический метод	1	-
904	637201.57	302096.24	Картометрический метод	1	-
905	637152.49	302107.99	Картометрический метод	1	-
906	637103.55	302120.69	Картометрический метод	1	-
907	637055.50	302133.62	Картометрический метод	1	-
804	637035.53	302139.18	Картометрический метод	1	-
908	638976.70	301685.04	Картометрический метод	1	-
910	639031.04	301697.93	Картометрический метод	1	-
911	639035.05	301697.35	Картометрический метод	1	-
912	639043.49	301697.13	Картометрический метод	1	-
913	639058.74	301696.97	Картометрический метод	1	-
914	639076.55	301696.91	Картометрический метод	1	-
915	639083.90	301697.69	Картометрический метод	1	-
916	639161.97	301640.05	Картометрический метод	1	-
917	639116.74	301615.89	Картометрический метод	1	-

2. Сведения о характерных точках границ объекта					
Обозначение характерных точек границ	Координаты, м		Метод определения координат характерной точки	Средняя квадратическая погрешность положения характерной точки (M _t), м	Описание обозначения точки на местности (при наличии)
	X	Y			
1	2	3	4	5	6
918	639114.90	301610.37	Картометрический метод	1	-
919	639107.34	301619.67	Картометрический метод	1	-
920	639094.13	301625.15	Картометрический метод	1	-
921	639076.69	301626.74	Картометрический метод	1	-
922	639062.59	301630.83	Картометрический метод	1	-
923	639050.82	301632.77	Картометрический метод	1	-
908	638976.70	301685.04	Картометрический метод	1	-
924	639134.48	301598.82	Картометрический метод	1	-
925	639221.60	301636.67	Картометрический метод	1	-
926	639251.19	301646.08	Картометрический метод	1	-
927	639300.26	301634.94	Картометрический метод	1	-
928	639343.77	301623.00	Картометрический метод	1	-
929	639348.53	301621.20	Картометрический метод	1	-
930	639395.84	301601.47	Картометрический метод	1	-
931	639445.77	301597.07	Картометрический метод	1	-
932	639496.47	301592.45	Картометрический метод	1	-
933	639523.29	301592.55	Картометрический метод	1	-
934	639523.12	301586.69	Картометрический метод	1	-
935	639527.30	301509.13	Картометрический метод	1	-
936	639525.97	301509.76	Картометрический метод	1	-
937	639481.52	301526.26	Картометрический метод	1	-
938	639432.08	301535.19	Картометрический метод	1	-
939	639383.86	301543.93	Картометрический метод	1	-
940	639334.31	301551.00	Картометрический метод	1	-
941	639329.19	301551.72	Картометрический метод	1	-

2. Сведения о характерных точках границ объекта					
Обозначение характерных точек границ	Координаты, м		Метод определения координат характерной точки	Средняя квадратическая погрешность положения характерной точки (M _t), м	Описание обозначения точки на местности (при наличии)
	X	Y			
1	2	3	4	5	6
942	639284.64	301558.14	Картометрический метод	1	-
943	639235.68	301570.95	Картометрический метод	1	-
944	639187.96	301583.48	Картометрический метод	1	-
945	639151.68	301593.89	Картометрический метод	1	-
946	639138.80	301597.56	Картометрический метод	1	-
924	639134.48	301598.82	Картометрический метод	1	-
947	639308.85	301667.43	Картометрический метод	1	-
948	639309.43	301669.69	Картометрический метод	1	-
949	639325.43	301677.73	Картометрический метод	1	-
950	639409.24	301657.14	Картометрический метод	1	-
951	639405.99	301643.48	Картометрический метод	1	-
947	639308.85	301667.43	Картометрический метод	1	-
952	639550.36	301593.26	Картометрический метод	1	-
953	639579.34	301598.02	Картометрический метод	1	-
954	639583.22	301596.11	Картометрический метод	1	-
955	639596.50	301579.41	Картометрический метод	1	-
956	639609.41	301569.33	Картометрический метод	1	-
957	639613.84	301567.41	Картометрический метод	1	-
958	639608.43	301488.51	Картометрический метод	1	-
959	639590.75	301488.56	Картометрический метод	1	-
960	639573.86	301481.26	Картометрический метод	1	-
961	639558.83	301491.77	Картометрический метод	1	-
962	639555.64	301494.21	Картометрический метод	1	-
963	639551.09	301496.59	Картометрический метод	1	-
952	639550.36	301593.26	Картометрический метод	1	-

2. Сведения о характерных точках границ объекта					
Обозначение характерных точек границ	Координаты, м		Метод определения координат характерной точки	Средняя квадратическая погрешность положения характерной точки (Mt), м	Описание обозначения точки на местности (при наличии)
	X	Y			
1	2	3	4	5	6
964	639626.10	301515.95	Картометрический метод	1	-
965	639633.80	301559.53	Картометрический метод	1	-
966	639638.12	301557.80	Картометрический метод	1	-
967	639642.56	301555.95	Картометрический метод	1	-
968	639683.01	301539.63	Картометрический метод	1	-
969	639689.19	301535.77	Картометрический метод	1	-
970	639736.66	301520.23	Картометрический метод	1	-
971	639783.78	301503.30	Картометрический метод	1	-
972	639835.65	301503.81	Картометрический метод	1	-
973	639852.56	301502.51	Картометрический метод	1	-
974	639853.38	301506.42	Картометрический метод	1	-
975	639857.62	301516.53	Картометрический метод	1	-
976	639864.33	301531.40	Картометрический метод	1	-
977	639871.92	301552.68	Картометрический метод	1	-
978	639902.23	301648.40	Картометрический метод	1	-
979	639950.95	301790.78	Картометрический метод	1	-
980	639959.52	301811.52	Картометрический метод	1	-
982	639959.52	301811.58	Картометрический метод	1	-
983	639973.70	301805.82	Картометрический метод	1	-
984	639965.59	301785.23	Картометрический метод	1	-
985	639948.60	301738.41	Картометрический метод	1	-
986	639932.29	301691.27	Картометрический метод	1	-
987	639916.97	301643.77	Картометрический метод	1	-
988	639898.98	301575.82	Картометрический метод	1	-
989	639873.92	301502.33	Картометрический метод	1	-

2. Сведения о характерных точках границ объекта					
Обозначение характерных точек границ	Координаты, м		Метод определения координат характерной точки	Средняя квадратическая погрешность положения характерной точки (M _t), м	Описание обозначения точки на местности (при наличии)
	X	Y			
1	2	3	4	5	6
990	639826.45	301372.15	Картометрический метод	1	-
991	639829.04	301385.08	Картометрический метод	1	-
992	639832.33	301401.19	Картометрический метод	1	-
993	639834.34	301413.13	Картометрический метод	1	-
994	639835.19	301419.79	Картометрический метод	1	-
995	639835.91	301423.38	Картометрический метод	1	-
996	639818.38	301429.37	Картометрический метод	1	-
997	639770.38	301447.44	Картометрический метод	1	-
998	639723.26	301464.30	Картометрический метод	1	-
999	639675.47	301481.44	Картометрический метод	1	-
1000	639668.24	301481.52	Картометрический метод	1	-
1001	639626.68	301487.71	Картометрический метод	1	-
964	639626.10	301515.95	Картометрический метод	1	-
1002	640539.37	301251.30	Картометрический метод	1	-
1003	640541.40	301253.81	Картометрический метод	1	-
1004	640600.62	301317.52	Картометрический метод	1	-
1005	640644.70	301296.75	Картометрический метод	1	-
1006	640675.65	301286.94	Картометрический метод	1	-
1007	640694.65	301284.01	Картометрический метод	1	-
1008	640723.42	301279.09	Картометрический метод	1	-
1009	640737.10	301277.61	Картометрический метод	1	-
1010	640702.56	301222.26	Картометрический метод	1	-
1011	640678.30	301233.33	Картометрический метод	1	-
1012	640661.68	301239.98	Картометрический метод	1	-
1013	640629.85	301239.93	Картометрический метод	1	-

2. Сведения о характерных точках границ объекта					
Обозначение характерных точек границ	Координаты, м		Метод определения координат характерной точки	Средняя квадратическая погрешность положения характерной точки (Mt), м	Описание обозначения точки на местности (при наличии)
	X	Y			
1	2	3	4	5	6
1014	640609.02	301238.14	Картометрический метод	1	-
1015	640586.11	301240.47	Картометрический метод	1	-
1016	640581.90	301242.17	Картометрический метод	1	-
1017	640579.90	301242.99	Картометрический метод	1	-
1018	640544.36	301250.26	Картометрический метод	1	-
1002	640539.37	301251.30	Картометрический метод	1	-
1020	640767.09	301189.13	Картометрический метод	1	-
1021	640805.64	301244.64	Картометрический метод	1	-
1022	640817.99	301265.20	Картометрический метод	1	-
1023	640904.57	301232.57	Картометрический метод	1	-
1024	640895.08	301208.91	Картометрический метод	1	-
1026	640869.18	301149.80	Картометрический метод	1	-
1020	640767.09	301189.13	Картометрический метод	1	-
1027	641449.47	309323.77	Картометрический метод	1	-
1028	641470.21	309335.73	Картометрический метод	1	-
1029	641759.62	308833.37	Картометрический метод	1	-
1030	642098.36	308300.38	Картометрический метод	1	-
1031	642539.23	307630.28	Картометрический метод	1	-
1032	642539.34	307630.13	Картометрический метод	1	-
1033	642828.88	307179.02	Картометрический метод	1	-
1035	642951.15	307035.15	Картометрический метод	1	-
1036	643212.93	306726.64	Картометрический метод	1	-
1037	643213.92	306725.36	Картометрический метод	1	-
1038	643305.16	306582.01	Картометрический метод	1	-
1039	643616.85	306093.22	Картометрический метод	1	-

2. Сведения о характерных точках границ объекта					
Обозначение характерных точек границ	Координаты, м		Метод определения координат характерной точки	Средняя квадратическая погрешность положения характерной точки (Mt), м	Описание обозначения точки на местности (при наличии)
	X	Y			
1	2	3	4	5	6
1040	643948.70	305575.86	Картометрический метод	1	-
1041	644006.90	305508.03	Картометрический метод	1	-
1042	644007.01	305507.82	Картометрический метод	1	-
1043	644188.43	305286.24	Картометрический метод	1	-
1044	644188.66	305285.91	Картометрический метод	1	-
1045	644213.66	305253.00	Картометрический метод	1	-
1046	644211.18	305251.70	Картометрический метод	1	-
1047	644211.95	305231.48	Картометрический метод	1	-
1048	644204.86	305224.83	Картометрический метод	1	-
1049	644169.67	305271.18	Картометрический метод	1	-
1050	643988.58	305492.49	Картометрический метод	1	-
1051	643929.95	305560.87	Картометрический метод	1	-
1052	643928.96	305562.15	Картометрический метод	1	-
1053	643596.65	306080.26	Картометрический метод	1	-
1054	643596.65	306080.32	Картометрический метод	1	-
1056	643284.86	306569.12	Картометрический метод	1	-
1057	643194.07	306711.79	Картометрический метод	1	-
1058	642932.82	307019.63	Картометрический метод	1	-
1059	642810.11	307164.04	Картометрический метод	1	-
1060	642809.14	307165.38	Картометрический метод	1	-
1061	642519.15	307617.17	Картометрический метод	1	-
1062	642078.28	308287.28	Картометрический метод	1	-
1063	642078.18	308287.42	Картометрический метод	1	-
1064	641739.21	308820.74	Картометрический метод	1	-
1065	641739.00	308821.14	Картометрический метод	1	-

2. Сведения о характерных точках границ объекта					
Обозначение характерных точек границ	Координаты, м		Метод определения координат характерной точки	Средняя квадратическая погрешность положения характерной точки (M _t), м	Описание обозначения точки на местности (при наличии)
	X	Y			
1	2	3	4	5	6
1027	641449.47	309323.77	Картометрический метод	1	-
1066	641685.38	300786.10	Картометрический метод	1	-
1067	641694.07	300796.76	Картометрический метод	1	-
1068	641771.93	300730.34	Картометрический метод	1	-
1069	641806.36	300702.76	Картометрический метод	1	-
1070	641805.74	300686.28	Картометрический метод	1	-
1071	641798.56	300691.50	Картометрический метод	1	-
1072	641763.14	300720.03	Картометрический метод	1	-
1066	641685.38	300786.10	Картометрический метод	1	-
1073	642470.59	300258.28	Картометрический метод	1	-
1074	642471.74	300272.28	Картометрический метод	1	-
1075	643065.41	300219.08	Картометрический метод	1	-
1076	643064.60	300204.94	Картометрический метод	1	-
1073	642470.59	300258.28	Картометрический метод	1	-
1077	645819.23	300185.20	Картометрический метод	1	-
1078	645846.83	300185.57	Картометрический метод	1	-
1079	645945.17	300191.47	Картометрический метод	1	-
1080	645976.67	300192.55	Картометрический метод	1	-
1081	646645.73	300215.04	Картометрический метод	1	-
1082	646912.28	300224.96	Картометрический метод	1	-
1083	646950.12	300224.36	Картометрический метод	1	-
1084	647129.38	300229.67	Картометрический метод	1	-
1085	647448.07	300243.91	Картометрический метод	1	-
1086	647448.50	300231.91	Картометрический метод	1	-
1087	647130.12	300215.80	Картометрический метод	1	-

2. Сведения о характерных точках границ объекта					
Обозначение характерных точек границ	Координаты, м		Метод определения координат характерной точки	Средняя квадратическая погрешность положения характерной точки (M _t), м	Описание обозначения точки на местности (при наличии)
	X	Y			
1	2	3	4	5	6
1088	646950.55	300212.37	Картометрический метод	1	-
1089	646912.82	300212.95	Картометрический метод	1	-
1090	646639.66	300198.84	Картометрический метод	1	-
1091	645985.31	300177.05	Картометрический метод	1	-
1092	645950.57	300175.81	Картометрический метод	1	-
1093	645819.51	300171.00	Картометрический метод	1	-
1077	645819.23	300185.20	Картометрический метод	1	-
1094	647595.79	300245.89	Картометрический метод	1	-
1095	648103.40	300262.53	Картометрический метод	1	-
1096	648103.82	300250.53	Картометрический метод	1	-
1097	647974.78	300246.30	Картометрический метод	1	-
1098	647596.11	300233.89	Картометрический метод	1	-
1099	647596.03	300236.69	Картометрический метод	1	-
1094	647595.79	300245.89	Картометрический метод	1	-
1100	648312.29	300271.39	Картометрический метод	1	-
1101	648617.48	300280.98	Картометрический метод	1	-
1102	649046.80	300294.43	Картометрический метод	1	-
1103	649047.57	300284.09	Картометрический метод	1	-
1104	648628.38	300270.60	Картометрический метод	1	-
1105	648313.18	300260.87	Картометрический метод	1	-
1100	648312.29	300271.39	Картометрический метод	1	-
1106	648380.48	300373.01	Картометрический метод	1	-
1107	648686.53	300381.11	Картометрический метод	1	-
1108	649057.76	300395.30	Картометрический метод	1	-
1109	649058.57	300387.90	Картометрический метод	1	-

2. Сведения о характерных точках границ объекта					
Обозначение характерных точек границ	Координаты, м		Метод определения координат характерной точки	Средняя квадратическая погрешность положения характерной точки (M _t), м	Описание обозначения точки на местности (при наличии)
	X	Y			
1	2	3	4	5	6
1110	648633.25	300373.34	Картометрический метод	1	-
1111	648381.06	300365.15	Картометрический метод	1	-
1106	648380.48	300373.01	Картометрический метод	1	-
1112	649083.62	307463.96	Картометрический метод	1	-
1113	649085.42	307465.33	Картометрический метод	1	-
1114	649085.76	307464.94	Картометрический метод	1	-
1115	649086.84	307463.46	Картометрический метод	1	-
1116	649085.04	307462.08	Картометрический метод	1	-
1117	649083.96	307463.55	Картометрический метод	1	-
1112	649083.62	307463.96	Картометрический метод	1	-
1118	651307.67	309526.77	Картометрический метод	1	-
1119	651309.26	309528.55	Картометрический метод	1	-
1120	651309.36	309528.47	Картометрический метод	1	-
1121	651307.79	309526.70	Картометрический метод	1	-
1118	651307.67	309526.77	Картометрический метод	1	-
1122	651382.98	309611.59	Картометрический метод	1	-
1123	651384.56	309613.38	Картометрический метод	1	-
1124	651384.78	309613.23	Картометрический метод	1	-
1125	651383.20	309611.46	Картометрический метод	1	-
1122	651382.98	309611.59	Картометрический метод	1	-
1126	624285.82	301689.24	Картометрический метод	1	-
1127	624305.16	301718.57	Картометрический метод	1	-
1128	624308.46	301724.24	Картометрический метод	1	-
1129	624331.57	301741.93	Картометрический метод	1	-
1130	624338.67	301749.83	Картометрический метод	1	-

2. Сведения о характерных точках границ объекта					
Обозначение характерных точек границ	Координаты, м		Метод определения координат характерной точки	Средняя квадратическая погрешность положения характерной точки (M _t), м	Описание обозначения точки на местности (при наличии)
	X	Y			
1	2	3	4	5	6
1131	624371.20	301793.33	Картометрический метод	1	-
1134	624376.70	301798.63	Картометрический метод	1	-
1135	624380.53	301802.07	Картометрический метод	1	-
1136	624416.37	301864.16	Картометрический метод	1	-
1137	624392.05	301879.28	Картометрический метод	1	-
1138	624397.91	301907.28	Картометрический метод	1	-
1139	624390.77	301895.24	Картометрический метод	1	-
1140	624383.97	301884.46	Картометрический метод	1	-
1141	624372.16	301891.82	Картометрический метод	1	-
1142	624378.38	301901.66	Картометрический метод	1	-
1143	624403.19	301943.26	Картометрический метод	1	-
1144	624428.71	301987.04	Картометрический метод	1	-
1145	624452.78	302030.18	Картометрический метод	1	-
1146	624476.28	302073.58	Картометрический метод	1	-
1147	624499.12	302117.40	Картометрический метод	1	-
1148	624521.31	302161.55	Картометрический метод	1	-
1149	624535.66	302191.45	Картометрический метод	1	-
1150	624548.28	302185.36	Картометрический метод	1	-
1151	624584.70	302167.75	Картометрический метод	1	-
1152	624611.50	302226.53	Картометрический метод	1	-
1153	624652.11	302317.08	Картометрический метод	1	-
1154	624688.83	302409.02	Картометрический метод	1	-
1155	624729.02	302501.92	Картометрический метод	1	-
1156	624773.87	302592.58	Картометрический метод	1	-
1157	624774.65	302592.15	Картометрический метод	1	-

2. Сведения о характерных точках границ объекта					
Обозначение характерных точек границ	Координаты, м		Метод определения координат характерной точки	Средняя квадратическая погрешность положения характерной точки (Mt), м	Описание обозначения точки на местности (при наличии)
	X	Y			
1	2	3	4	5	6
1158	624774.98	302592.82	Картометрический метод	1	-
1159	624826.13	302679.18	Картометрический метод	1	-
1160	624875.61	302767.09	Картометрический метод	1	-
1161	624931.30	302851.30	Картометрический метод	1	-
1162	624990.41	302933.15	Картометрический метод	1	-
1163	625052.72	303012.55	Картометрический метод	1	-
1164	625105.93	303073.62	Картометрический метод	1	-
1165	625102.73	303076.47	Картометрический метод	1	-
1166	625115.28	303092.14	Картометрический метод	1	-
1167	625179.68	303170.57	Картометрический метод	1	-
1168	625183.09	303167.31	Картометрический метод	1	-
1169	625253.36	303240.18	Картометрический метод	1	-
1170	625324.95	303312.98	Картометрический метод	1	-
1171	625328.79	303308.45	Картометрический метод	1	-
1172	625329.69	303309.23	Картометрический метод	1	-
1173	625383.71	303343.58	Картометрический метод	1	-
1174	625409.28	303370.47	Картометрический метод	1	-
1175	625411.97	303372.06	Картометрический метод	1	-
1176	625419.47	303376.39	Картометрический метод	1	-
1178	625439.87	303388.41	Картометрический метод	1	-
1180	625426.34	303423.65	Картометрический метод	1	-
1181	625423.53	303431.18	Картометрический метод	1	-
1182	625405.58	303477.98	Картометрический метод	1	-
1183	625402.55	303485.65	Картометрический метод	1	-
1184	625402.55	303485.71	Картометрический метод	1	-

2. Сведения о характерных точках границ объекта					
Обозначение характерных точек границ	Координаты, м		Метод определения координат характерной точки	Средняя квадратическая погрешность положения характерной точки (M _t), м	Описание обозначения точки на местности (при наличии)
	X	Y			
1	2	3	4	5	6
1185	625336.89	303656.71	Картометрический метод	1	-
1186	625381.40	303685.06	Картометрический метод	1	-
1188	625461.89	303466.37	Картометрический метод	1	-
1189	625467.15	303470.07	Картометрический метод	1	-
1190	625509.22	303498.64	Картометрический метод	1	-
1191	625551.92	303526.29	Картометрический метод	1	-
1192	625595.19	303552.92	Картометрический метод	1	-
1193	625612.77	303563.38	Картометрический метод	1	-
1194	625638.09	303578.49	Картометрический метод	1	-
1195	625679.90	303604.40	Картометрический метод	1	-
1196	625720.93	303631.25	Картометрический метод	1	-
1198	625745.39	303647.99	Картометрический метод	1	-
1200	625754.16	303636.97	Картометрический метод	1	-
1201	625727.14	303618.46	Картометрический метод	1	-
1202	625685.43	303591.28	Картометрический метод	1	-
1203	625643.97	303565.36	Картометрический метод	1	-
1204	625618.19	303550.52	Картометрический метод	1	-
1205	625600.83	303540.20	Картометрический метод	1	-
1206	625557.79	303513.71	Картометрический метод	1	-
1208	625550.06	303508.63	Картометрический метод	1	-
1209	625554.09	303470.43	Картометрический метод	1	-
1210	625577.83	303484.97	Картометрический метод	1	-
1211	625664.85	303533.21	Картометрический метод	1	-
1212	625685.05	303547.84	Картометрический метод	1	-
1213	625743.24	303595.39	Картометрический метод	1	-

2. Сведения о характерных точках границ объекта					
Обозначение характерных точек границ	Координаты, м		Метод определения координат характерной точки	Средняя квадратическая погрешность положения характерной точки (M _t), м	Описание обозначения точки на местности (при наличии)
	X	Y			
1	2	3	4	5	6
1214	625745.75	303591.55	Картометрический метод	1	-
1215	625774.14	303611.38	Картометрический метод	1	-
1217	625774.60	303611.77	Картометрический метод	1	-
1218	625775.24	303610.97	Картометрический метод	1	-
1219	625790.17	303592.58	Картометрический метод	1	-
1220	625824.98	303549.42	Картометрический метод	1	-
1221	625790.63	303522.89	Картометрический метод	1	-
1222	625787.89	303527.14	Картометрический метод	1	-
1223	625740.57	303505.65	Картометрический метод	1	-
1224	625696.12	303482.37	Картометрический метод	1	-
1225	625608.58	303435.82	Картометрический метод	1	-
1226	625542.20	303391.71	Картометрический метод	1	-
1227	625526.48	303380.89	Картометрический метод	1	-
1228	625523.68	303379.12	Картометрический метод	1	-
1229	625500.67	303361.09	Картометрический метод	1	-
1230	625500.78	303360.76	Картометрический метод	1	-
1231	625505.75	303347.37	Картометрический метод	1	-
1233	625508.34	303320.23	Картометрический метод	1	-
1234	625547.84	303348.45	Картометрический метод	1	-
1235	625588.66	303376.18	Картометрический метод	1	-
1236	625630.02	303402.91	Картометрический метод	1	-
1237	625672.04	303428.81	Картометрический метод	1	-
1238	625689.19	303439.00	Картометрический метод	1	-
1239	625715.07	303454.45	Картометрический метод	1	-
1240	625758.10	303481.21	Картометрический метод	1	-

2. Сведения о характерных точках границ объекта					
Обозначение характерных точек границ	Координаты, м		Метод определения координат характерной точки	Средняя квадратическая погрешность положения характерной точки (M _t), м	Описание обозначения точки на местности (при наличии)
	X	Y			
1	2	3	4	5	6
1241	625800.59	303508.92	Картометрический метод	1	-
1242	625837.38	303534.15	Картометрический метод	1	-
1243	625846.16	303523.21	Картометрический метод	1	-
1244	625806.57	303496.13	Картометрический метод	1	-
1245	625763.96	303468.36	Картометрический метод	1	-
1246	625720.81	303441.52	Картометрический метод	1	-
1247	625694.94	303426.08	Картометрический метод	1	-
1248	625677.80	303415.89	Картометрический метод	1	-
1249	625635.90	303390.05	Картометрический метод	1	-
1250	625594.63	303363.39	Картометрический метод	1	-
1251	625554.03	303335.79	Картометрический метод	1	-
1252	625513.98	303307.32	Картометрический метод	1	-
1254	625509.83	303304.16	Картометрический метод	1	-
1255	625581.50	302555.08	Картометрический метод	1	-
1256	625602.08	302289.54	Картометрический метод	1	-
1257	625602.41	302289.80	Картометрический метод	1	-
1258	625604.44	302281.41	Картометрический метод	1	-
1259	625610.49	301812.58	Картометрический метод	1	-
1260	625621.12	301601.33	Картометрический метод	1	-
1261	625638.90	301243.63	Картометрический метод	1	-
1262	625738.40	300867.48	Картометрический метод	1	-
1263	625788.55	300725.62	Картометрический метод	1	-
1264	625816.76	300657.04	Картометрический метод	1	-
1265	625970.85	300290.78	Картометрический метод	1	-
1267	625983.92	300264.40	Картометрический метод	1	-

2. Сведения о характерных точках границ объекта					
Обозначение характерных точек границ	Координаты, м		Метод определения координат характерной точки	Средняя квадратическая погрешность положения характерной точки (M _t), м	Описание обозначения точки на местности (при наличии)
	X	Y			
1	2	3	4	5	6
1268	626040.78	300146.33	Картометрический метод	1	-
1269	626104.85	300013.39	Картометрический метод	1	-
1270	626133.15	299952.84	Картометрический метод	1	-
1271	626220.45	299774.83	Картометрический метод	1	-
1272	626300.04	299570.71	Картометрический метод	1	-
1273	626303.89	299501.32	Картометрический метод	1	-
1274	626303.89	299458.28	Картометрический метод	1	-
1275	626303.79	299383.12	Картометрический метод	1	-
1276	626303.45	299383.06	Картометрический метод	1	-
1277	626303.77	299382.24	Картометрический метод	1	-
1278	626303.73	299378.17	Картометрический метод	1	-
1279	626297.10	299274.41	Картометрический метод	1	-
1280	626296.80	299266.12	Картометрический метод	1	-
1281	626296.50	299258.68	Картометрический метод	1	-
1282	626308.53	299260.37	Картометрический метод	1	-
1283	626315.87	299259.57	Картометрический метод	1	-
1285	626319.09	299259.20	Картометрический метод	1	-
1286	626975.98	299183.99	Картометрический метод	1	-
1287	626991.12	299183.16	Картометрический метод	1	-
1288	627043.47	299264.01	Картометрический метод	1	-
1289	627100.33	299392.73	Картометрический метод	1	-
1290	627146.25	299496.26	Картометрический метод	1	-
1291	627350.02	299956.99	Картометрический метод	1	-
1292	627481.91	300254.96	Картометрический метод	1	-
1293	627674.39	300693.47	Картометрический метод	1	-

2. Сведения о характерных точках границ объекта					
Обозначение характерных точек границ	Координаты, м		Метод определения координат характерной точки	Средняя квадратическая погрешность положения характерной точки (M _t), м	Описание обозначения точки на местности (при наличии)
	X	Y			
1	2	3	4	5	6
1294	628039.84	301505.08	Картометрический метод	1	-
1295	628045.54	301517.33	Картометрический метод	1	-
1296	628218.22	301893.53	Картометрический метод	1	-
1297	628240.01	301963.96	Картометрический метод	1	-
1298	628239.14	302099.99	Картометрический метод	1	-
1299	628230.59	302214.43	Картометрический метод	1	-
1300	628202.91	302583.81	Картометрический метод	1	-
1301	628197.93	302901.29	Картометрический метод	1	-
1302	628196.99	302967.28	Картометрический метод	1	-
1303	628266.88	303107.63	Картометрический метод	1	-
1304	628772.17	303456.29	Картометрический метод	1	-
1305	628976.08	303727.24	Картометрический метод	1	-
1306	629165.72	303865.13	Картометрический метод	1	-
1307	629205.07	303860.35	Картометрический метод	1	-
1308	629205.63	303859.55	Картометрический метод	1	-
1309	628995.99	303707.08	Картометрический метод	1	-
1310	628837.15	303496.04	Картометрический метод	1	-
1311	628841.19	303487.50	Картометрический метод	1	-
1312	628874.53	303413.35	Картометрический метод	1	-
1313	628874.53	303413.27	Картометрический метод	1	-
1314	628874.53	303413.13	Картометрический метод	1	-
1315	628879.95	303241.20	Картометрический метод	1	-
1316	628931.04	303109.37	Картометрический метод	1	-
1317	628943.24	303076.46	Картометрический метод	1	-
1318	629020.86	302867.80	Картометрический метод	1	-

2. Сведения о характерных точках границ объекта					
Обозначение характерных точек границ	Координаты, м		Метод определения координат характерной точки	Средняя квадратическая погрешность положения характерной точки (M _t), м	Описание обозначения точки на местности (при наличии)
	X	Y			
1	2	3	4	5	6
1319	628998.46	302804.70	Картометрический метод	1	-
1321	628989.59	302687.65	Картометрический метод	1	-
1322	629030.91	302507.10	Картометрический метод	1	-
1323	629052.80	302411.68	Картометрический метод	1	-
1324	629082.68	302212.31	Картометрический метод	1	-
1325	629122.44	302143.52	Картометрический метод	1	-
1326	629169.23	302075.37	Картометрический метод	1	-
1327	629190.87	302068.79	Картометрический метод	1	-
1328	629220.12	302046.73	Картометрический метод	1	-
1329	629244.80	302012.81	Картометрический метод	1	-
1330	629228.09	302002.15	Картометрический метод	1	-
1331	629208.79	302028.78	Картометрический метод	1	-
1332	629185.11	302050.26	Картометрический метод	1	-
1333	629153.15	302060.09	Картометрический метод	1	-
1334	629065.82	302196.25	Картометрический метод	1	-
1335	629033.59	302406.26	Картометрический метод	1	-
1336	629014.80	302488.56	Картометрический метод	1	-
1337	628969.44	302686.14	Картометрический метод	1	-
1338	628978.69	302808.86	Картометрический метод	1	-
1339	628999.59	302867.64	Картометрический метод	1	-
1340	628910.63	303106.80	Картометрический метод	1	-
1341	628858.79	303238.36	Картометрический метод	1	-
1342	628854.87	303407.81	Картометрический метод	1	-
1343	628822.70	303476.93	Картометрический метод	1	-
1344	628791.74	303435.86	Картометрический метод	1	-

2. Сведения о характерных точках границ объекта					
Обозначение характерных точек границ	Координаты, м		Метод определения координат характерной точки	Средняя квадратическая погрешность положения характерной точки (M _t), м	Описание обозначения точки на местности (при наличии)
	X	Y			
1	2	3	4	5	6
1345	628288.37	303088.45	Картометрический метод	1	-
1346	628225.19	302960.69	Картометрический метод	1	-
1347	628230.86	302585.24	Картометрический метод	1	-
1348	628267.09	302101.08	Картометрический метод	1	-
1349	628268.01	301959.76	Картометрический метод	1	-
1350	628244.48	301883.48	Картометрический метод	1	-
1351	628073.41	301511.02	Картометрический метод	1	-
1352	628065.44	301493.56	Картометрический метод	1	-
1353	628048.10	301455.21	Картометрический метод	1	-
1354	628055.24	301455.73	Картометрический метод	1	-
1355	628372.15	301481.37	Картометрический метод	1	-
1356	628447.58	301487.86	Картометрический метод	1	-
1357	628701.08	301515.92	Картометрический метод	1	-
1358	628707.21	301516.92	Картометрический метод	1	-
1359	628776.72	301480.31	Картометрический метод	1	-
1360	628775.33	301454.58	Картометрический метод	1	-
1361	628771.67	301455.88	Картометрический метод	1	-
1362	628705.22	301486.31	Картометрический метод	1	-
1363	628640.79	301477.96	Картометрический метод	1	-
1364	628050.19	301431.90	Картометрический метод	1	-
1365	628037.05	301430.43	Картометрический метод	1	-
1366	627701.69	300686.03	Картометрический метод	1	-
1367	627507.44	300243.58	Картометрический метод	1	-
1368	627377.32	299949.42	Картометрический метод	1	-
1369	627068.15	299250.58	Картометрический метод	1	-

2. Сведения о характерных точках границ объекта					
Обозначение характерных точек границ	Координаты, м		Метод определения координат характерной точки	Средняя квадратическая погрешность положения характерной точки (M _t), м	Описание обозначения точки на местности (при наличии)
	X	Y			
1	2	3	4	5	6
1370	627023.37	299181.36	Картометрический метод	1	-
1371	627027.05	299181.12	Картометрический метод	1	-
1372	627072.87	299178.44	Картометрический метод	1	-
1373	627170.90	299165.47	Картометрический метод	1	-
1374	627199.90	299159.35	Картометрический метод	1	-
1375	627337.22	299136.39	Картометрический метод	1	-
1376	627466.14	299117.80	Картометрический метод	1	-
1377	627674.98	299089.71	Картометрический метод	1	-
1378	627944.64	299056.12	Картометрический метод	1	-
1379	628257.23	299028.02	Картометрический метод	1	-
1380	628256.09	299016.06	Картометрический метод	1	-
1381	628255.67	299007.76	Картометрический метод	1	-
1382	628260.12	299007.32	Картометрический метод	1	-
1383	628271.08	299002.18	Картометрический метод	1	-
1384	628318.84	298992.27	Картометрический метод	1	-
1385	628331.64	298992.74	Картометрический метод	1	-
1386	628332.77	298994.67	Картометрический метод	1	-
1387	628334.28	298999.86	Картометрический метод	1	-
1388	628347.18	298998.93	Картометрический метод	1	-
1389	628347.13	298961.33	Картометрический метод	1	-
1390	628347.05	298951.89	Картометрический метод	1	-
1391	628334.24	298952.23	Картометрический метод	1	-
1392	628325.42	298939.28	Картометрический метод	1	-
1393	628321.14	298933.51	Картометрический метод	1	-
1394	628318.61	298903.74	Картометрический метод	1	-

2. Сведения о характерных точках границ объекта					
Обозначение характерных точек границ	Координаты, м		Метод определения координат характерной точки	Средняя квадратическая погрешность положения характерной точки (M _t), м	Описание обозначения точки на местности (при наличии)
	X	Y			
1	2	3	4	5	6
1395	628324.16	298902.82	Картометрический метод	1	-
1396	628322.05	298880.50	Картометрический метод	1	-
1397	628309.81	298881.63	Картометрический метод	1	-
1398	628307.71	298893.35	Картометрический метод	1	-
1399	628251.24	298899.75	Картометрический метод	1	-
1400	628246.72	298861.85	Картометрический метод	1	-
1401	628208.48	298865.66	Картометрический метод	1	-
1402	628205.37	298844.21	Картометрический метод	1	-
1403	628155.11	298848.87	Картометрический метод	1	-
1404	628131.21	298852.07	Картометрический метод	1	-
1405	628133.45	298874.52	Картометрический метод	1	-
1406	628133.56	298875.65	Картометрический метод	1	-
1407	628104.21	298879.09	Картометрический метод	1	-
1409	628101.66	298879.39	Картометрический метод	1	-
1410	628088.98	298880.26	Картометрический метод	1	-
1411	628091.54	298902.45	Картометрический метод	1	-
1412	628102.25	298969.85	Картометрический метод	1	-
1413	628024.13	298981.70	Картометрический метод	1	-
1414	627941.57	298994.18	Картометрический метод	1	-
1415	627935.11	298994.84	Картометрический метод	1	-
1416	627933.57	298985.09	Картометрический метод	1	-
1417	627719.59	299010.97	Картометрический метод	1	-
1418	627683.67	299025.38	Картометрический метод	1	-
1419	627669.77	299027.39	Картометрический метод	1	-
1420	627658.25	298945.27	Картометрический метод	1	-

2. Сведения о характерных точках границ объекта					
Обозначение характерных точек границ	Координаты, м		Метод определения координат характерной точки	Средняя квадратическая погрешность положения характерной точки (Mt), м	Описание обозначения точки на местности (при наличии)
	X	Y			
1	2	3	4	5	6
1421	627492.63	298965.29	Картометрический метод	1	-
1422	627505.59	299047.34	Картометрический метод	1	-
1423	627468.90	299050.52	Картометрический метод	1	-
1424	627373.18	299061.20	Картометрический метод	1	-
1425	627348.12	299059.65	Картометрический метод	1	-
1426	627179.25	299078.45	Картометрический метод	1	-
1428	627061.00	299095.98	Картометрический метод	1	-
1429	627051.57	299054.32	Картометрический метод	1	-
1430	626973.78	299077.60	Картометрический метод	1	-
1431	626984.89	299107.87	Картометрический метод	1	-
1432	626981.90	299110.04	Картометрический метод	1	-
1433	626978.13	299111.48	Картометрический метод	1	-
1434	626970.44	299099.58	Картометрический метод	1	-
1435	626633.26	298324.61	Картометрический метод	1	-
1436	626627.99	298342.68	Картометрический метод	1	-
1437	626647.81	298399.43	Картометрический метод	1	-
1438	626682.48	298482.48	Картометрический метод	1	-
1439	626662.20	298490.85	Картометрический метод	1	-
1440	626685.35	298546.24	Картометрический метод	1	-
1441	626696.99	298541.43	Картометрический метод	1	-
1442	626945.31	299112.09	Картометрический метод	1	-
1443	626945.65	299112.89	Картометрический метод	1	-
1444	626950.29	299120.08	Картометрический метод	1	-
1445	626949.18	299120.35	Картометрический метод	1	-
1446	626717.38	299134.83	Картометрический метод	1	-

2. Сведения о характерных точках границ объекта					
Обозначение характерных точек границ	Координаты, м		Метод определения координат характерной точки	Средняя квадратическая погрешность положения характерной точки (M _t), м	Описание обозначения точки на местности (при наличии)
	X	Y			
1	2	3	4	5	6
1447	626639.71	299146.87	Картометрический метод	1	-
1448	626401.05	299175.90	Картометрический метод	1	-
1449	626378.50	299178.67	Картометрический метод	1	-
1450	626374.36	299178.24	Картометрический метод	1	-
1451	626350.51	299207.33	Картометрический метод	1	-
1452	626342.39	299208.22	Картометрический метод	1	-
1453	626337.93	299207.46	Картометрический метод	1	-
1454	626334.84	299209.96	Картометрический метод	1	-
1455	626285.82	299216.03	Картометрический метод	1	-
1456	626282.80	299215.25	Картометрический метод	1	-
1457	626280.89	299212.27	Картометрический метод	1	-
1458	626280.14	299205.11	Картометрический метод	1	-
1459	626279.52	299199.36	Картометрический метод	1	-
1460	626263.18	299201.06	Картометрический метод	1	-
1464	626257.42	299202.47	Картометрический метод	1	-
1465	626257.28	299200.58	Картометрический метод	1	-
1466	626256.17	299190.36	Картометрический метод	1	-
1467	625846.92	299243.55	Картометрический метод	1	-
1468	625718.98	299260.19	Картометрический метод	1	-
1469	625724.67	299271.78	Картометрический метод	1	-
1470	625728.45	299280.71	Картометрический метод	1	-
1471	625719.39	299278.74	Картометрический метод	1	-
1472	625693.73	299282.87	Картометрический метод	1	-
1473	625691.29	299283.50	Картометрический метод	1	-
1474	625685.40	299273.52	Картометрический метод	1	-

2. Сведения о характерных точках границ объекта					
Обозначение характерных точек границ	Координаты, м		Метод определения координат характерной точки	Средняя квадратическая погрешность положения характерной точки (M _t), м	Описание обозначения точки на местности (при наличии)
	X	Y			
1	2	3	4	5	6
1475	625683.82	299270.66	Картометрический метод	1	-
1476	625679.28	299262.13	Картометрический метод	1	-
1477	625508.03	299276.02	Картометрический метод	1	-
1478	625382.96	299291.42	Картометрический метод	1	-
1479	625305.33	299295.84	Картометрический метод	1	-
1480	625034.90	299277.19	Картометрический метод	1	-
1481	624978.75	299281.16	Картометрический метод	1	-
1482	624982.06	299289.91	Картометрический метод	1	-
1483	624984.25	299308.43	Картометрический метод	1	-
1484	624970.54	299307.03	Картометрический метод	1	-
1485	624939.42	299311.03	Картометрический метод	1	-
1486	624876.42	299310.00	Картометрический метод	1	-
1487	624861.01	299305.55	Картометрический метод	1	-
1488	624849.18	299302.19	Картометрический метод	1	-
1489	624838.75	299305.50	Картометрический метод	1	-
1490	624834.83	299313.64	Картометрический метод	1	-
1491	624825.81	299313.14	Картометрический метод	1	-
1492	624822.02	299312.92	Картометрический метод	1	-
1493	624821.02	299324.56	Картометрический метод	1	-
1494	624827.70	299324.84	Картометрический метод	1	-
1495	624834.50	299325.03	Картометрический метод	1	-
1496	624840.18	299336.02	Картометрический метод	1	-
1497	624860.41	299334.40	Картометрический метод	1	-
1498	624869.64	299333.71	Картометрический метод	1	-
1499	624897.74	299338.31	Картометрический метод	1	-

2. Сведения о характерных точках границ объекта					
Обозначение характерных точек границ	Координаты, м		Метод определения координат характерной точки	Средняя квадратическая погрешность положения характерной точки (M _t), м	Описание обозначения точки на местности (при наличии)
	X	Y			
1	2	3	4	5	6
1500	624920.00	299338.69	Картометрический метод	1	-
1501	624919.75	299358.10	Картометрический метод	1	-
1502	624918.43	299370.03	Картометрический метод	1	-
1503	625031.20	299382.53	Картометрический метод	1	-
1504	625097.77	299384.13	Картометрический метод	1	-
1505	625456.30	299366.78	Картометрический метод	1	-
1506	625503.71	299366.16	Картометрический метод	1	-
1507	625724.70	299339.47	Картометрический метод	1	-
1508	625717.79	299328.35	Картометрический метод	1	-
1509	625707.82	299311.39	Картометрический метод	1	-
1510	625725.10	299313.56	Картометрический метод	1	-
1511	625739.50	299306.70	Картометрический метод	1	-
1512	625745.31	299320.50	Картометрический метод	1	-
1513	625751.11	299331.89	Картометрический метод	1	-
1514	626247.87	299280.28	Картометрический метод	1	-
1515	626259.76	299279.01	Картометрический метод	1	-
1516	626259.79	299283.09	Картометрический метод	1	-
1517	626259.92	299382.23	Картометрический метод	1	-
1518	626260.02	299435.10	Картометрический метод	1	-
1519	626253.90	299565.10	Картометрический метод	1	-
1520	626183.58	299717.84	Картометрический метод	1	-
1521	625944.57	300236.90	Картометрический метод	1	-
1522	625927.42	300267.41	Картометрический метод	1	-
1523	625780.37	300604.33	Картометрический метод	1	-
1524	625709.77	300781.15	Картометрический метод	1	-

2. Сведения о характерных точках границ объекта					
Обозначение характерных точек границ	Координаты, м		Метод определения координат характерной точки	Средняя квадратическая погрешность положения характерной точки (M _t), м	Описание обозначения точки на местности (при наличии)
	X	Y			
1	2	3	4	5	6
1525	625675.89	300880.72	Картометрический метод	1	-
1526	625673.62	300888.44	Картометрический метод	1	-
1527	625655.59	300960.55	Картометрический метод	1	-
1528	625637.76	301032.89	Картометрический метод	1	-
1529	625620.18	301105.65	Картометрический метод	1	-
1530	625587.36	301222.68	Картометрический метод	1	-
1531	625564.12	301733.61	Картометрический метод	1	-
1532	625563.39	301996.65	Картометрический метод	1	-
1533	625559.32	302165.41	Картометрический метод	1	-
1534	625511.30	302831.54	Картометрический метод	1	-
1536	625463.91	303268.50	Картометрический метод	1	-
1537	625462.09	303285.06	Картометрический метод	1	-
1538	625462.21	303285.13	Картометрический метод	1	-
1540	625458.36	303320.05	Картометрический метод	1	-
1541	625434.64	303308.75	Картометрический метод	1	-
1542	625417.85	303300.28	Картометрический метод	1	-
1543	625413.60	303298.12	Картометрический метод	1	-
1544	625371.76	303258.42	Картометрический метод	1	-
1545	625376.70	303252.53	Картометрический метод	1	-
1546	625303.00	303199.12	Картометрический метод	1	-
1547	625296.12	303193.30	Картометрический метод	1	-
1548	625224.28	303127.08	Картометрический метод	1	-
1549	625227.36	303124.03	Картометрический метод	1	-
1550	625154.60	303057.01	Картометрический метод	1	-
1551	625140.10	303043.11	Картометрический метод	1	-

2. Сведения о характерных точках границ объекта					
Обозначение характерных точек границ	Координаты, м		Метод определения координат характерной точки	Средняя квадратическая погрешность положения характерной точки (M _t), м	Описание обозначения точки на местности (при наличии)
	X	Y			
1	2	3	4	5	6
1552	625084.27	302986.88	Картометрический метод	1	-
1553	625024.42	302907.95	Картометрический метод	1	-
1554	624966.10	302827.89	Картометрический метод	1	-
1555	624910.89	302745.54	Картометрический метод	1	-
1556	624860.20	302660.33	Картометрический метод	1	-
1557	624812.94	302573.25	Картометрический метод	1	-
1558	624770.79	302483.46	Картометрический метод	1	-
1559	624732.94	302392.27	Картометрический метод	1	-
1560	624695.09	302298.67	Картометрический метод	1	-
1561	624653.59	302207.00	Картометрический метод	1	-
1562	624630.43	302145.63	Картометрический метод	1	-
1563	624667.19	302127.89	Картометрический метод	1	-
1564	624679.70	302121.80	Картометрический метод	1	-
1565	624663.42	302088.15	Картометрический метод	1	-
1566	624640.67	302042.94	Картометрический метод	1	-
1567	624617.37	301998.07	Картометрический метод	1	-
1568	624593.29	301953.52	Картометрический метод	1	-
1569	624568.55	301909.40	Картометрический метод	1	-
1570	624542.59	301864.67	Картометрический метод	1	-
1571	624517.32	301822.49	Картометрический метод	1	-
1572	624508.02	301807.46	Картометрический метод	1	-
1573	624496.07	301814.82	Картометрический метод	1	-
1574	624466.23	301833.29	Картометрический метод	1	-
1575	624414.29	301764.74	Картометрический метод	1	-
1576	624378.11	301690.07	Картометрический метод	1	-

2. Сведения о характерных точках границ объекта					
Обозначение характерных точек границ	Координаты, м		Метод определения координат характерной точки	Средняя квадратическая погрешность положения характерной точки (M _t), м	Описание обозначения точки на местности (при наличии)
	X	Y			
1	2	3	4	5	6
1579	624375.06	301686.81	Картометрический метод	1	-
1580	624365.26	301676.08	Картометрический метод	1	-
1581	624312.57	301589.58	Картометрический метод	1	-
1582	624296.29	301564.58	Картометрический метод	1	-
1583	624290.67	301591.49	Картометрический метод	1	-
1584	624318.69	301609.55	Картометрический метод	1	-
1585	624316.38	301685.71	Картометрический метод	1	-
1126	624285.82	301689.24	Картометрический метод	1	-
1586	625466.97	303452.78	Картометрический метод	1	-
1587	625472.68	303437.26	Картометрический метод	1	-
1588	625478.73	303420.66	Картометрический метод	1	-
1589	625478.73	303420.72	Картометрический метод	1	-
1590	625491.44	303432.09	Картометрический метод	1	-
1591	625549.15	303467.47	Картометрический метод	1	-
1592	625546.37	303506.26	Картометрический метод	1	-
1593	625515.30	303486.06	Картометрический метод	1	-
1594	625473.13	303457.34	Картометрический метод	1	-
1586	625466.97	303452.78	Картометрический метод	1	-
1598	646332.27	300989.75	Картометрический метод	1	-
1599	646335.68	301119.63	Картометрический метод	1	-
1600	646341.20	301778.08	Картометрический метод	1	-
1601	646346.02	301924.68	Картометрический метод	1	-
1602	646307.06	302311.06	Картометрический метод	1	-
1603	646316.64	302351.48	Картометрический метод	1	-
1604	646316.43	302352.95	Картометрический метод	1	-

2. Сведения о характерных точках границ объекта					
Обозначение характерных точек границ	Координаты, м		Метод определения координат характерной точки	Средняя квадратическая погрешность положения характерной точки (M _t), м	Описание обозначения точки на местности (при наличии)
	X	Y			
1	2	3	4	5	6
1605	646461.18	302823.02	Картометрический метод	1	-
1606	646461.99	302825.62	Картометрический метод	1	-
1607	646455.37	302830.82	Картометрический метод	1	-
1608	646000.26	303122.64	Картометрический метод	1	-
1609	645893.99	303204.22	Картометрический метод	1	-
1610	645853.45	303241.88	Картометрический метод	1	-
1611	645299.73	303799.17	Картометрический метод	1	-
1612	645291.88	303814.05	Картометрический метод	1	-
1613	645274.70	303840.85	Картометрический метод	1	-
1614	645156.58	304044.87	Картометрический метод	1	-
1615	645176.73	304045.71	Картометрический метод	1	-
1616	645178.61	304044.02	Картометрический метод	1	-
1617	645287.76	303853.30	Картометрический метод	1	-
1618	645313.11	303811.62	Картометрический метод	1	-
1619	645867.50	303255.05	Картометрический метод	1	-
1620	645906.73	303219.40	Картометрический метод	1	-
1621	646012.68	303138.96	Картометрический метод	1	-
1622	646460.38	302851.23	Картометрический метод	1	-
1623	646468.22	302845.93	Картометрический метод	1	-
1624	646468.57	302846.94	Картометрический метод	1	-
1625	646503.90	302961.66	Картометрический метод	1	-
1626	646504.01	302961.86	Картометрический метод	1	-
1627	646569.04	303165.16	Картометрический метод	1	-
1628	646571.33	303169.67	Картометрический метод	1	-
1629	646572.34	303170.92	Картометрический метод	1	-

2. Сведения о характерных точках границ объекта					
Обозначение характерных точек границ	Координаты, м		Метод определения координат характерной точки	Средняя квадратическая погрешность положения характерной точки (M _t), м	Описание обозначения точки на местности (при наличии)
	X	Y			
1	2	3	4	5	6
1630	647212.74	303891.63	Картометрический метод	1	-
1631	647242.60	303944.47	Картометрический метод	1	-
1632	647248.69	304018.26	Картометрический метод	1	-
1633	646904.03	305171.61	Картометрический метод	1	-
1634	646903.50	305174.22	Картометрический метод	1	-
1635	646803.19	305974.48	Картометрический метод	1	-
1636	646803.37	305979.54	Картометрический метод	1	-
1637	646804.06	305982.07	Картометрический метод	1	-
1638	646824.97	306038.61	Картометрический метод	1	-
1639	646826.01	306040.80	Картометрический метод	1	-
1640	646855.79	306094.11	Картометрический метод	1	-
1641	646858.96	306098.06	Картометрический метод	1	-
1642	646860.08	306099.05	Картометрический метод	1	-
1643	646919.57	306140.68	Картометрический метод	1	-
1644	646930.75	306145.22	Картометрический метод	1	-
1645	646934.33	306147.04	Картометрический метод	1	-
1646	646935.00	306147.16	Картометрический метод	1	-
1647	646947.16	306149.76	Картометрический метод	1	-
1648	647287.10	306225.79	Картометрический метод	1	-
1649	647407.63	306243.96	Картометрический метод	1	-
1650	647406.97	306244.38	Картометрический метод	1	-
1651	647404.20	306246.14	Картометрический метод	1	-
1652	647441.69	306253.96	Картометрический метод	1	-
1653	647473.11	306266.11	Картометрический метод	1	-
1654	648372.62	306927.23	Картометрический метод	1	-

2. Сведения о характерных точках границ объекта					
Обозначение характерных точек границ	Координаты, м		Метод определения координат характерной точки	Средняя квадратическая погрешность положения характерной точки (M _t), м	Описание обозначения точки на местности (при наличии)
	X	Y			
1	2	3	4	5	6
1655	648411.63	306958.99	Картометрический метод	1	-
1656	648410.19	306960.88	Картометрический метод	1	-
1657	648412.10	306962.25	Картометрический метод	1	-
1658	648413.52	306960.37	Картометрический метод	1	-
1659	648515.32	307039.38	Картометрический метод	1	-
1660	648517.24	307040.82	Картометрический метод	1	-
1661	648622.24	307119.25	Картометрический метод	1	-
1662	648624.14	307120.70	Картометрический метод	1	-
1663	648726.23	307196.89	Картометрический метод	1	-
1664	648728.03	307198.35	Картометрический метод	1	-
1665	648763.29	307223.23	Картометрический метод	1	-
1666	648791.91	307243.41	Картометрический метод	1	-
1667	648863.14	307298.78	Картометрический метод	1	-
1668	649196.78	307543.88	Картометрический метод	1	-
1669	649253.51	307587.75	Картометрический метод	1	-
1670	649380.28	307678.02	Картометрический метод	1	-
1671	649380.49	307678.16	Картометрический метод	1	-
1672	649391.38	307685.54	Картометрический метод	1	-
1673	649392.15	307684.73	Картометрический метод	1	-
1674	649901.22	308029.48	Картометрический метод	1	-
1675	650119.14	308174.70	Картометрический метод	1	-
1676	650186.45	308245.15	Картометрический метод	1	-
1677	650220.02	308286.76	Картометрический метод	1	-
1678	650213.92	308315.61	Картометрический метод	1	-
1679	650291.87	308544.58	Картометрический метод	1	-

2. Сведения о характерных точках границ объекта					
Обозначение характерных точек границ	Координаты, м		Метод определения координат характерной точки	Средняя квадратическая погрешность положения характерной точки (M _t), м	Описание обозначения точки на местности (при наличии)
	X	Y			
1	2	3	4	5	6
1680	650311.88	308607.41	Картометрический метод	1	-
1681	650394.24	308850.50	Картометрический метод	1	-
1682	650427.94	308893.63	Картометрический метод	1	-
1683	650426.55	308898.65	Картометрический метод	1	-
1684	650435.51	308910.33	Картометрический метод	1	-
1685	650436.07	308911.12	Картометрический метод	1	-
1686	650482.88	308961.49	Картометрический метод	1	-
1687	650484.68	308963.00	Картометрический метод	1	-
1688	651080.82	309356.53	Картометрический метод	1	-
1689	651085.44	309360.13	Картометрический метод	1	-
1690	651087.42	309358.83	Картометрический метод	1	-
1691	651176.46	309430.06	Картометрический метод	1	-
1692	651235.24	309475.26	Картометрический метод	1	-
1693	651254.99	309497.52	Картометрический метод	1	-
1694	651274.94	309516.52	Картометрический метод	1	-
1695	651479.60	309745.89	Картометрический метод	1	-
1696	651674.92	309964.58	Картометрический метод	1	-
1697	651673.28	309967.59	Картометрический метод	1	-
1698	651675.99	309970.62	Картометрический метод	1	-
1699	651677.72	309966.94	Картометрический метод	1	-
1700	651737.37	310035.97	Картометрический метод	1	-
1701	651806.98	310127.25	Картометрический метод	1	-
1702	651885.91	310234.51	Картометрический метод	1	-
1703	651892.92	310243.22	Картометрический метод	1	-
1704	651894.19	310245.72	Картометрический метод	1	-

2. Сведения о характерных точках границ объекта					
Обозначение характерных точек границ	Координаты, м		Метод определения координат характерной точки	Средняя квадратическая погрешность положения характерной точки (M _t), м	Описание обозначения точки на местности (при наличии)
	X	Y			
1	2	3	4	5	6
1705	651909.69	310266.64	Картометрический метод	1	-
1706	651998.82	310422.85	Картометрический метод	1	-
1707	652068.43	310574.56	Картометрический метод	1	-
1708	652070.82	310579.06	Картометрический метод	1	-
1709	652074.73	310588.33	Картометрический метод	1	-
1710	652080.68	310601.11	Картометрический метод	1	-
1711	652204.01	310881.58	Картометрический метод	1	-
1712	652206.43	310888.19	Картометрический метод	1	-
1713	652209.34	310879.90	Картометрический метод	1	-
1714	652208.50	310866.19	Картометрический метод	1	-
1715	652213.02	310862.87	Картометрический метод	1	-
1716	652208.20	310851.55	Картометрический метод	1	-
1717	652207.23	310853.96	Картометрический метод	1	-
1718	652036.28	310471.24	Картометрический метод	1	-
1719	651998.98	310400.73	Картометрический метод	1	-
1720	651928.62	310276.05	Картометрический метод	1	-
1721	651701.55	309975.62	Картометрический метод	1	-
1722	651704.08	309973.79	Картометрический метод	1	-
1723	651691.52	309957.98	Картометрический метод	1	-
1724	651691.07	309957.52	Картометрический метод	1	-
1725	651685.65	309951.33	Картометрический метод	1	-
1726	651684.55	309952.07	Картометрический метод	1	-
1727	651285.33	309502.35	Картометрический метод	1	-
1728	651245.59	309465.42	Картометрический метод	1	-
1729	651110.96	309354.48	Картометрический метод	1	-

2. Сведения о характерных точках границ объекта					
Обозначение характерных точек границ	Координаты, м		Метод определения координат характерной точки	Средняя квадратическая погрешность положения характерной точки (M _t), м	Описание обозначения точки на местности (при наличии)
	X	Y			
1	2	3	4	5	6
1730	651092.76	309340.45	Картометрический метод	1	-
1731	651092.10	309340.07	Картометрический метод	1	-
1732	650496.72	308947.00	Картометрический метод	1	-
1733	650451.15	308897.88	Картометрический метод	1	-
1734	650448.33	308894.25	Картометрический метод	1	-
1735	650411.25	308849.15	Картометрический метод	1	-
1736	650409.17	308842.72	Картометрический метод	1	-
1737	650407.26	308840.22	Картометрический метод	1	-
1738	650318.22	308561.44	Картометрический метод	1	-
1739	650234.74	308306.83	Картометрический метод	1	-
1740	650229.98	308299.62	Картометрический метод	1	-
1741	650228.74	308298.17	Картометрический метод	1	-
1742	650185.66	308234.96	Картометрический метод	1	-
1743	650148.44	308193.98	Картометрический метод	1	-
1744	649909.59	308013.19	Картометрический метод	1	-
1745	649498.04	307733.75	Картометрический метод	1	-
1746	649498.04	307733.69	Картометрический метод	1	-
1747	649495.24	307731.72	Картометрический метод	1	-
1748	649490.30	307738.25	Картометрический метод	1	-
1749	649408.04	307672.69	Картометрический метод	1	-
1750	649391.76	307661.70	Картометрический метод	1	-
1751	649259.40	307567.36	Картометрический метод	1	-
1752	649216.53	307538.97	Картометрический метод	1	-
1753	649064.10	307424.02	Картометрический метод	1	-
1754	648871.69	307279.02	Картометрический метод	1	-

2. Сведения о характерных точках границ объекта					
Обозначение характерных точек границ	Координаты, м		Метод определения координат характерной точки	Средняя квадратическая погрешность положения характерной точки (M _t), м	Описание обозначения точки на местности (при наличии)
	X	Y			
1	2	3	4	5	6
1755	648786.58	307217.49	Картометрический метод	1	-
1756	648786.48	307217.36	Картометрический метод	1	-
1757	648784.25	307217.92	Картометрический метод	1	-
1758	647816.73	306493.57	Картометрический метод	1	-
1759	647702.80	306413.35	Картометрический метод	1	-
1760	647479.47	306249.32	Картометрический метод	1	-
1761	647411.35	306229.19	Картометрический метод	1	-
1762	646946.76	306124.69	Картометрический метод	1	-
1763	646882.19	306075.59	Картометрический метод	1	-
1764	646854.56	306026.27	Картометрический метод	1	-
1765	646835.48	305974.56	Картометрический метод	1	-
1766	646935.06	305179.53	Картометрический метод	1	-
1767	647280.13	304024.57	Картометрический метод	1	-
1768	647280.86	304019.55	Картометрический метод	1	-
1769	647280.73	304018.68	Картометрический метод	1	-
1770	647274.27	303938.39	Картометрический метод	1	-
1771	647272.98	303933.47	Картометрический метод	1	-
1772	647272.19	303931.82	Картометрический метод	1	-
1773	647239.82	303874.40	Картометрический метод	1	-
1774	647237.88	303871.62	Картометрический метод	1	-
1775	646598.51	303152.17	Картометрический метод	1	-
1776	646534.51	302952.19	Картометрический метод	1	-
1777	646335.97	302307.95	Картометрический метод	1	-
1778	646371.58	301920.08	Картометрический метод	1	-
1779	646371.68	301918.14	Картометрический метод	1	-

2. Сведения о характерных точках границ объекта					
Обозначение характерных точек границ	Координаты, м		Метод определения координат характерной точки	Средняя квадратическая погрешность положения характерной точки (M _t), м	Описание обозначения точки на местности (при наличии)
	X	Y			
1	2	3	4	5	6
1780	646368.23	301868.44	Картометрический метод	1	-
1781	646342.63	300948.66	Картометрический метод	1	-
1598	646332.27	300989.75	Картометрический метод	1	-
1782	651534.59	309781.70	Картометрический метод	1	-
1783	651535.72	309782.88	Картометрический метод	1	-
1784	651534.70	309781.70	Картометрический метод	1	-
1782	651534.59	309781.70	Картометрический метод	1	-
1785	648969.30	307380.32	Картометрический метод	1	-
1786	648971.22	307381.76	Картометрический метод	1	-
1787	648971.97	307380.82	Картометрический метод	1	-
1788	648972.63	307379.89	Картометрический метод	1	-
1789	648970.72	307378.44	Картометрический метод	1	-
1790	648970.07	307379.38	Картометрический метод	1	-
1785	648969.30	307380.32	Картометрический метод	1	-
1791	647548.26	300350.22	Картометрический метод	1	-
1792	647660.28	300356.42	Картометрический метод	1	-
1793	647706.84	300358.93	Картометрический метод	1	-
1794	648095.49	300368.30	Картометрический метод	1	-
1795	648095.81	300356.30	Картометрический метод	1	-
1796	647717.63	300347.50	Картометрический метод	1	-
1797	647660.93	300344.44	Картометрический метод	1	-
1798	647548.91	300338.21	Картометрический метод	1	-
1791	647548.26	300350.22	Картометрический метод	1	-
1799	641591.47	300673.87	Картометрический метод	1	-
1800	641600.49	300684.72	Картометрический метод	1	-

2. Сведения о характерных точках границ объекта					
Обозначение характерных точек границ	Координаты, м		Метод определения координат характерной точки	Средняя квадратическая погрешность положения характерной точки (M _t), м	Описание обозначения точки на местности (при наличии)
	X	Y			
1	2	3	4	5	6
1801	641676.59	300619.87	Картометрический метод	1	-
1802	641723.39	300582.94	Картометрический метод	1	-
1803	641715.38	300572.14	Картометрический метод	1	-
1804	641666.80	300609.17	Картометрический метод	1	-
1799	641591.47	300673.87	Картометрический метод	1	-
1805	639767.48	301176.21	Картометрический метод	1	-
1806	639781.14	301215.31	Картометрический метод	1	-
1807	639796.77	301262.60	Картометрический метод	1	-
1808	639809.99	301310.66	Картометрический метод	1	-
1809	639815.30	301329.34	Картометрический метод	1	-
1810	639829.97	301367.77	Картометрический метод	1	-
1811	639887.05	301531.63	Картометрический метод	1	-
1812	639887.96	301534.08	Картометрический метод	1	-
1813	639887.26	301531.63	Картометрический метод	1	-
1814	639885.97	301525.30	Картометрический метод	1	-
1815	639884.12	301507.76	Картометрический метод	1	-
1816	639882.00	301497.05	Картометрический метод	1	-
1817	639884.99	301496.54	Картометрический метод	1	-
1818	639934.44	301488.93	Картометрический метод	1	-
1819	639984.21	301480.98	Картометрический метод	1	-
1820	640032.08	301471.46	Картометрический метод	1	-
1821	640080.49	301460.33	Картометрический метод	1	-
1822	640119.22	301449.78	Картометрический метод	1	-
1823	640129.32	301446.86	Картометрический метод	1	-
1824	640178.12	301431.58	Картометрический метод	1	-

2. Сведения о характерных точках границ объекта					
Обозначение характерных точек границ	Координаты, м		Метод определения координат характерной точки	Средняя квадратическая погрешность положения характерной точки (M _t), м	Описание обозначения точки на местности (при наличии)
	X	Y			
1	2	3	4	5	6
1827	640195.99	301426.11	Картометрический метод	1	-
1828	640225.06	301418.00	Картометрический метод	1	-
1829	640272.72	301399.66	Картометрический метод	1	-
1830	640319.38	301380.74	Картометрический метод	1	-
1831	640321.60	301379.71	Картометрический метод	1	-
1832	640315.91	301368.90	Картометрический метод	1	-
1833	640367.02	301340.45	Картометрический метод	1	-
1834	640390.53	301362.62	Картометрический метод	1	-
1835	640416.65	301359.33	Картометрический метод	1	-
1836	640454.19	301352.19	Картометрический метод	1	-
1837	640466.42	301350.26	Картометрический метод	1	-
1838	640501.82	301341.54	Картометрический метод	1	-
1839	640529.37	301335.05	Картометрический метод	1	-
1840	640549.02	301330.62	Картометрический метод	1	-
1841	640554.45	301329.30	Картометрический метод	1	-
1842	640523.79	301293.11	Картометрический метод	1	-
1843	640503.50	301258.24	Картометрический метод	1	-
1844	640484.37	301260.57	Картометрический метод	1	-
1845	640448.96	301269.03	Картометрический метод	1	-
1846	640437.32	301273.16	Картометрический метод	1	-
1847	640400.02	301282.96	Картометрический метод	1	-
1848	640362.07	301293.65	Картометрический метод	1	-
1849	640352.75	301296.15	Картометрический метод	1	-
1850	640314.12	301305.84	Картометрический метод	1	-
1851	640304.24	301307.68	Картометрический метод	1	-

2. Сведения о характерных точках границ объекта					
Обозначение характерных точек границ	Координаты, м		Метод определения координат характерной точки	Средняя квадратическая погрешность положения характерной точки (M _t), м	Описание обозначения точки на местности (при наличии)
	X	Y			
1	2	3	4	5	6
1852	640284.13	301310.77	Картометрический метод	1	-
1853	640255.03	301316.89	Картометрический метод	1	-
1856	640160.83	301334.05	Картометрический метод	1	-
1857	640154.94	301335.18	Картометрический метод	1	-
1858	640107.74	301344.70	Картометрический метод	1	-
1859	640098.09	301346.80	Картометрический метод	1	-
1860	640057.65	301354.71	Картометрический метод	1	-
1861	640008.27	301367.73	Картометрический метод	1	-
1862	639961.56	301381.51	Картометрический метод	1	-
1863	639914.55	301398.43	Картометрический метод	1	-
1864	639861.64	301415.09	Картометрический метод	1	-
1865	639856.84	301403.86	Картометрический метод	1	-
1866	639853.85	301394.48	Картометрический метод	1	-
1867	639842.05	301353.49	Картометрический метод	1	-
1868	639826.73	301305.66	Картометрический метод	1	-
1869	639811.53	301257.91	Картометрический метод	1	-
1870	639795.77	301210.27	Картометрический метод	1	-
1871	639781.19	301168.11	Картометрический метод	1	-
1805	639767.48	301176.21	Картометрический метод	1	-
1872	639275.71	301524.99	Картометрический метод	1	-
1873	639278.74	301538.52	Картометрический метод	1	-
1874	639375.76	301514.72	Картометрический метод	1	-
1875	639372.61	301500.93	Картометрический метод	1	-
1872	639275.71	301524.99	Картометрический метод	1	-
1876	636864.95	302195.42	Картометрический метод	1	-

2. Сведения о характерных точках границ объекта					
Обозначение характерных точек границ	Координаты, м		Метод определения координат характерной точки	Средняя квадратическая погрешность положения характерной точки (M _t), м	Описание обозначения точки на местности (при наличии)
	X	Y			
1	2	3	4	5	6
1877	636901.60	302229.21	Картометрический метод	1	-
1878	636924.90	302221.81	Картометрический метод	1	-
1879	636972.26	302207.20	Картометрический метод	1	-
1880	637019.75	302192.46	Картометрический метод	1	-
1881	637067.22	302178.25	Картометрический метод	1	-
1882	637071.99	302177.06	Картометрический метод	1	-
1883	637028.75	302141.07	Картометрический метод	1	-
1884	637007.11	302147.05	Картометрический метод	1	-
1885	636958.41	302161.20	Картометрический метод	1	-
1886	636910.96	302178.21	Картометрический метод	1	-
1876	636864.95	302195.42	Картометрический метод	1	-
1887	632998.04	323039.21	Картометрический метод	1	-
1888	633002.18	323047.63	Картометрический метод	1	-
1889	633025.36	323085.87	Картометрический метод	1	-
1890	633051.94	323120.90	Картометрический метод	1	-
1891	633060.42	323129.91	Картометрический метод	1	-
1892	633082.16	323153.18	Картометрический метод	1	-
1893	633115.55	323181.96	Картометрический метод	1	-
1894	633141.43	323200.75	Картометрический метод	1	-
1895	633182.35	323226.59	Картометрический метод	1	-
1896	633225.59	323252.27	Картометрический метод	1	-
1897	633246.70	323264.92	Картометрический метод	1	-
1898	633256.60	323271.26	Картометрический метод	1	-
1899	633265.94	323277.79	Картометрический метод	1	-
1900	633276.66	323286.58	Картометрический метод	1	-

2. Сведения о характерных точках границ объекта					
Обозначение характерных точек границ	Координаты, м		Метод определения координат характерной точки	Средняя квадратическая погрешность положения характерной точки (M _t), м	Описание обозначения точки на местности (при наличии)
	X	Y			
1	2	3	4	5	6
1901	633290.33	323300.95	Картометрический метод	1	-
1902	633301.71	323317.22	Картометрический метод	1	-
1903	633309.98	323333.60	Картометрический метод	1	-
1904	633331.96	323394.18	Картометрический метод	1	-
1905	633350.51	323450.17	Картометрический метод	1	-
1906	633353.96	323464.97	Картометрический метод	1	-
1907	633356.15	323484.12	Картометрический метод	1	-
1908	633355.22	323510.73	Картометрический метод	1	-
1909	633352.96	323530.36	Картометрический метод	1	-
1910	633346.70	323579.72	Картометрический метод	1	-
1911	633343.42	323605.10	Картометрический метод	1	-
1912	633339.88	323628.36	Картометрический метод	1	-
1913	633335.33	323650.96	Картометрический метод	1	-
1914	633326.97	323679.16	Картометрический метод	1	-
1915	633311.78	323719.10	Картометрический метод	1	-
1916	633281.08	323799.32	Картометрический метод	1	-
1917	633275.51	323813.98	Картометрический метод	1	-
1918	633278.87	323815.20	Картометрический метод	1	-
1919	633272.03	323833.97	Картометрический метод	1	-
1920	633268.45	323832.75	Картометрический метод	1	-
1921	633205.02	324014.42	Картометрический метод	1	-
1922	633247.55	324029.22	Картометрический метод	1	-
1923	633310.24	323842.27	Картометрический метод	1	-
1924	633344.33	323758.58	Картометрический метод	1	-
1925	633362.24	323713.85	Картометрический метод	1	-

2. Сведения о характерных точках границ объекта					
Обозначение характерных точек границ	Координаты, м		Метод определения координат характерной точки	Средняя квадратическая погрешность положения характерной точки (M _t), м	Описание обозначения точки на местности (при наличии)
	X	Y			
1	2	3	4	5	6
1926	633368.00	323698.11	Картометрический метод	1	-
1927	633370.13	323691.93	Картометрический метод	1	-
1928	633379.02	323661.64	Картометрический метод	1	-
1929	633384.31	323635.90	Картометрический метод	1	-
1930	633387.93	323611.38	Картометрический метод	1	-
1931	633391.31	323585.46	Картометрический метод	1	-
1932	633397.69	323535.69	Картометрический метод	1	-
1933	633400.03	323514.72	Картометрический метод	1	-
1934	633401.12	323498.80	Картометрический метод	1	-
1935	633401.10	323482.68	Картометрический метод	1	-
1936	633400.65	323474.95	Картометрический метод	1	-
1937	633398.25	323456.86	Картометрический метод	1	-
1938	633393.95	323438.42	Картометрический метод	1	-
1939	633390.67	323427.44	Картометрический метод	1	-
1940	633374.48	323379.55	Картометрический метод	1	-
1941	633351.23	323315.53	Картометрический метод	1	-
1942	633339.86	323293.37	Картометрический метод	1	-
1943	633325.42	323272.47	Картометрический метод	1	-
1944	633307.65	323253.82	Картометрический метод	1	-
1945	633292.66	323241.55	Картометрический метод	1	-
1946	633281.63	323233.83	Картометрический метод	1	-
1947	633270.40	323226.65	Картометрический метод	1	-
1948	633248.59	323213.63	Картометрический метод	1	-
1949	633205.80	323188.19	Картометрический метод	1	-
1950	633166.69	323163.45	Картометрический метод	1	-

2. Сведения о характерных точках границ объекта					
Обозначение характерных точек границ	Координаты, м		Метод определения координат характерной точки	Средняя квадратическая погрешность положения характерной точки (M _t), м	Описание обозначения точки на местности (при наличии)
	X	Y			
1	2	3	4	5	6
1951	633143.50	323146.70	Картометрический метод	1	-
1952	633113.38	323120.68	Картометрический метод	1	-
1953	633086.34	323091.82	Картометрический метод	1	-
1954	633062.59	323060.55	Картометрический метод	1	-
1955	633041.70	323025.90	Картометрический метод	1	-
1956	633031.49	323005.47	Картометрический метод	1	-
1957	633024.10	322988.67	Картометрический метод	1	-
1887	632998.04	323039.21	Картометрический метод	1	-
1958	629777.44	312004.40	Картометрический метод	1	-
1959	629976.35	312928.94	Картометрический метод	1	-
1960	630064.12	313423.18	Картометрический метод	1	-
1961	630086.04	313532.05	Картометрический метод	1	-
1962	630226.81	314306.37	Картометрический метод	1	-
1963	630253.66	314366.33	Картометрический метод	1	-
1964	630258.20	314389.15	Картометрический метод	1	-
1965	630262.21	314406.21	Картометрический метод	1	-
1966	630266.67	314422.74	Картометрический метод	1	-
1967	630271.20	314437.00	Картометрический метод	1	-
1968	630276.97	314452.71	Картометрический метод	1	-
1969	630292.37	314487.81	Картометрический метод	1	-
1970	630324.32	314555.02	Картометрический метод	1	-
1971	630367.27	314645.27	Картометрический метод	1	-
1972	630431.76	314780.64	Картометрический метод	1	-
1973	630448.27	314815.20	Картометрический метод	1	-
1974	630460.40	314840.71	Картометрический метод	1	-

2. Сведения о характерных точках границ объекта					
Обозначение характерных точек границ	Координаты, м		Метод определения координат характерной точки	Средняя квадратическая погрешность положения характерной точки (M _t), м	Описание обозначения точки на местности (при наличии)
	X	Y			
1	2	3	4	5	6
1975	630539.34	315006.32	Картометрический метод	1	-
1976	630603.85	315141.77	Картометрический метод	1	-
1977	630711.42	315367.44	Картометрический метод	1	-
1978	630741.79	315430.88	Картометрический метод	1	-
1979	630776.17	315502.78	Картометрический метод	1	-
1980	630862.77	315683.12	Картометрический метод	1	-
1981	630949.39	315863.37	Картометрический метод	1	-
1982	631057.68	316088.73	Картометрический метод	1	-
1983	631134.81	316249.64	Картометрический метод	1	-
1984	631251.07	316494.93	Картометрический метод	1	-
1985	631465.27	316946.69	Картометрический метод	1	-
1986	631551.06	317127.39	Картометрический метод	1	-
1987	631554.40	317134.42	Картометрический метод	1	-
1988	631636.74	317308.07	Картометрический метод	1	-
1989	631679.64	317398.62	Картометрический метод	1	-
1990	631732.34	317505.13	Картометрический метод	1	-
1991	631790.65	317622.86	Картометрический метод	1	-
1992	631812.55	317667.36	Картометрический метод	1	-
1993	631821.62	317687.16	Картометрический метод	1	-
1994	631831.31	317711.30	Картометрический метод	1	-
1995	631834.34	317720.35	Картометрический метод	1	-
1996	631841.73	317747.99	Картометрический метод	1	-
1997	631846.85	317778.94	Картометрический метод	1	-
1998	631857.54	317880.98	Картометрический метод	1	-
1999	631866.23	317953.26	Картометрический метод	1	-

2. Сведения о характерных точках границ объекта					
Обозначение характерных точек границ	Координаты, м		Метод определения координат характерной точки	Средняя квадратическая погрешность положения характерной точки (M _t), м	Описание обозначения точки на местности (при наличии)
	X	Y			
1	2	3	4	5	6
2000	631866.86	317958.21	Картометрический метод	1	-
2001	631878.21	318052.52	Картометрический метод	1	-
2002	631890.20	318151.78	Картометрический метод	1	-
2003	631902.08	318251.11	Картометрический метод	1	-
2004	631914.08	318350.44	Картометрический метод	1	-
2005	631929.92	318478.54	Картометрический метод	1	-
2006	631956.89	318697.80	Картометрический метод	1	-
2007	631969.21	318797.05	Картометрический метод	1	-
2008	631976.15	318854.05	Картометрический метод	1	-
2009	631987.48	318945.90	Картометрический метод	1	-
2010	632024.17	319243.66	Картометрический метод	1	-
2011	632097.60	319839.17	Картометрический метод	1	-
2012	632116.02	319988.34	Картометрический метод	1	-
2013	632131.27	320087.61	Картометрический метод	1	-
2014	632148.53	320186.79	Картометрический метод	1	-
2015	632204.50	320481.50	Картометрический метод	1	-
2016	632224.06	320585.06	Картометрический метод	1	-
2017	632239.19	320675.37	Картометрический метод	1	-
2018	632245.40	320726.56	Картометрический метод	1	-
2019	632248.81	320754.14	Картометрический метод	1	-
2020	632250.08	320764.81	Картометрический метод	1	-
2021	632251.14	320775.16	Картометрический метод	1	-
2022	632169.25	320770.81	Картометрический метод	1	-
2023	631815.49	320798.90	Картометрический метод	1	-
2024	631302.55	320812.50	Картометрический метод	1	-

2. Сведения о характерных точках границ объекта					
Обозначение характерных точек границ	Координаты, м		Метод определения координат характерной точки	Средняя квадратическая погрешность положения характерной точки (M _t), м	Описание обозначения точки на местности (при наличии)
	X	Y			
1	2	3	4	5	6
2025	630577.39	320895.91	Картометрический метод	1	-
2026	630494.25	320904.91	Картометрический метод	1	-
2027	630451.46	320938.51	Картометрический метод	1	-
2028	630370.43	321239.51	Картометрический метод	1	-
2029	630316.17	321444.20	Картометрический метод	1	-
2031	630296.70	321550.39	Картометрический метод	1	-
2032	630296.59	321550.92	Картометрический метод	1	-
2033	630281.21	321668.49	Картометрический метод	1	-
2034	630275.85	321727.03	Картометрический метод	1	-
2035	630291.69	321729.53	Картометрический метод	1	-
2036	630297.04	321670.24	Картометрический метод	1	-
2037	630312.35	321554.03	Картометрический метод	1	-
2038	630312.44	321553.42	Картометрический метод	1	-
2039	630319.45	321515.26	Картометрический метод	1	-
2040	630320.25	321509.96	Картометрический метод	1	-
2041	630320.68	321508.55	Картометрический метод	1	-
2042	630331.79	321447.72	Картометрический метод	1	-
2043	630385.96	321243.64	Картометрический метод	1	-
2044	630465.52	320947.81	Картометрический метод	1	-
2045	630500.50	320920.34	Картометрический метод	1	-
2046	630507.60	320918.77	Картометрический метод	1	-
2047	630609.15	320906.48	Картометрический метод	1	-
2048	630718.07	320895.86	Картометрический метод	1	-
2049	631303.68	320828.47	Картометрический метод	1	-
2050	631361.76	320826.94	Картометрический метод	1	-

2. Сведения о характерных точках границ объекта					
Обозначение характерных точек границ	Координаты, м		Метод определения координат характерной точки	Средняя квадратическая погрешность положения характерной точки (M _t), м	Описание обозначения точки на местности (при наличии)
	X	Y			
1	2	3	4	5	6
2051	631537.43	320820.73	Картометрический метод	1	-
2052	631587.96	320820.99	Картометрический метод	1	-
2053	631802.25	320815.29	Картометрический метод	1	-
2054	631824.05	320813.90	Картометрический метод	1	-
2055	631846.62	320812.49	Картометрический метод	1	-
2056	632169.49	320786.85	Картометрический метод	1	-
2057	632252.81	320791.24	Картометрический метод	1	-
2058	632280.61	321067.38	Картометрический метод	1	-
2059	632284.34	321123.43	Картометрический метод	1	-
2060	632289.70	321200.04	Картометрический метод	1	-
2061	632292.46	321272.80	Картометрический метод	1	-
2062	632295.96	321313.67	Картометрический метод	1	-
2063	632304.94	321356.60	Картометрический метод	1	-
2064	632311.25	321376.91	Картометрический метод	1	-
2065	632330.68	321425.09	Картометрический метод	1	-
2066	632371.90	321516.40	Картометрический метод	1	-
2067	632431.04	321653.59	Картометрический метод	1	-
2068	632487.87	321792.21	Картометрический метод	1	-
2069	632677.38	322254.90	Картометрический метод	1	-
2070	632827.40	322621.22	Картометрический метод	1	-
2071	632828.20	322623.15	Картометрический метод	1	-
2072	632832.74	322621.14	Картометрический метод	1	-
2073	632865.30	322698.73	Картометрический метод	1	-
2074	632866.85	322698.04	Картометрический метод	1	-
2075	632869.39	322704.08	Картометрический метод	1	-

2. Сведения о характерных точках границ объекта					
Обозначение характерных точек границ	Координаты, м		Метод определения координат характерной точки	Средняя квадратическая погрешность положения характерной точки (M _t), м	Описание обозначения точки на местности (при наличии)
	X	Y			
1	2	3	4	5	6
2076	632867.85	322704.78	Картометрический метод	1	-
2077	632871.88	322714.48	Картометрический метод	1	-
2078	632886.89	322733.77	Картометрический метод	1	-
2079	632899.29	322744.74	Картометрический метод	1	-
2080	632921.70	322732.58	Картометрический метод	1	-
2081	632870.60	322608.00	Картометрический метод	1	-
2082	632792.45	322415.63	Картометрический метод	1	-
2083	632776.01	322373.89	Картометрический метод	1	-
2084	632726.47	322247.95	Картометрический метод	1	-
2085	632633.37	322030.32	Картометрический метод	1	-
2086	632511.23	321731.08	Картометрический метод	1	-
2087	632422.88	321517.32	Картометрический метод	1	-
2088	632403.59	321470.67	Картометрический метод	1	-
2089	632371.94	321406.95	Картометрический метод	1	-
2090	632353.89	321362.42	Картометрический метод	1	-
2091	632348.52	321345.25	Картометрический метод	1	-
2092	632340.49	321306.59	Картометрический метод	1	-
2093	632337.40	321270.48	Картометрический метод	1	-
2094	632334.64	321197.69	Картометрический метод	1	-
2095	632329.26	321120.34	Картометрический метод	1	-
2096	632325.41	321063.56	Картометрический метод	1	-
2097	632294.88	320759.79	Картометрический метод	1	-
2098	632290.08	320721.09	Картометрический метод	1	-
2099	632283.73	320668.89	Картометрический метод	1	-
2100	632268.35	320577.19	Картометрический метод	1	-

2. Сведения о характерных точках границ объекта					
Обозначение характерных точек границ	Координаты, м		Метод определения координат характерной точки	Средняя квадратическая погрешность положения характерной точки (Mt), м	Описание обозначения точки на местности (при наличии)
	X	Y			
1	2	3	4	5	6
2101	632265.81	320563.52	Картометрический метод	1	-
2102	632248.68	320473.17	Картометрический метод	1	-
2103	632192.83	320178.38	Картометрический метод	1	-
2104	632175.69	320080.61	Картометрический метод	1	-
2105	632160.56	319982.21	Картометрический метод	1	-
2106	632142.26	319833.65	Картометрический метод	1	-
2107	632128.11	319718.64	Картометрический метод	1	-
2108	632068.83	319238.13	Картометрический метод	1	-
2109	632032.16	318940.45	Картометрический метод	1	-
2110	632013.87	318791.53	Картометрический метод	1	-
2111	632001.56	318692.29	Картометрический метод	1	-
2112	631990.45	318601.83	Картометрический метод	1	-
2113	631989.06	318590.49	Картометрический метод	1	-
2114	631987.05	318574.61	Картометрический метод	1	-
2115	631983.27	318543.44	Картометрический метод	1	-
2116	631970.94	318444.17	Картометрический метод	1	-
2117	631958.74	318344.99	Картометрический метод	1	-
2118	631946.86	318245.73	Картометрический метод	1	-
2119	631934.88	318146.40	Картометрический метод	1	-
2120	631922.88	318047.14	Картометрический метод	1	-
2121	631910.90	317947.88	Картометрический метод	1	-
2122	631902.21	317875.98	Картометрический метод	1	-
2123	631891.51	317773.10	Картометрический метод	1	-
2124	631885.66	317737.81	Картометрический метод	1	-
2125	631877.45	317707.23	Картометрический метод	1	-

2. Сведения о характерных точках границ объекта					
Обозначение характерных точек границ	Координаты, м		Метод определения координат характерной точки	Средняя квадратическая погрешность положения характерной точки (M _t), м	Описание обозначения точки на местности (при наличии)
	X	Y			
1	2	3	4	5	6
2126	631873.62	317696.13	Картометрический метод	1	-
2127	631862.89	317669.19	Картометрический метод	1	-
2128	631853.24	317648.06	Картометрический метод	1	-
2129	631831.00	317602.90	Картометрический метод	1	-
2130	631726.29	317391.42	Картометрический метод	1	-
2131	631720.22	317378.99	Картометрический метод	1	-
2132	631710.23	317358.00	Картометрический метод	1	-
2133	631685.35	317305.51	Картометрический метод	1	-
2134	631677.32	317288.84	Картометрический метод	1	-
2135	631591.64	317108.09	Картометрический метод	1	-
2136	631505.97	316927.40	Картометрический метод	1	-
2137	631291.77	316475.64	Картометрический метод	1	-
2138	631175.39	316230.30	Картометрический метод	1	-
2139	631098.14	316069.25	Картометрический метод	1	-
2140	631059.66	315988.99	Картометрический метод	1	-
2141	631166.51	315957.89	Картометрический метод	1	-
2142	631205.24	315956.89	Картометрический метод	1	-
2143	631562.76	315997.32	Картометрический метод	1	-
2144	631651.32	316003.45	Картометрический метод	1	-
2145	631763.26	315983.92	Картометрический метод	1	-
2146	632033.41	315929.32	Картометрический метод	1	-
2147	632031.39	315919.38	Картометрический метод	1	-
2148	632173.92	315891.74	Картометрический метод	1	-
2149	632186.50	315891.03	Картометрический метод	1	-
2150	632266.02	315884.22	Картометрический метод	1	-

2. Сведения о характерных точках границ объекта					
Обозначение характерных точек границ	Координаты, м		Метод определения координат характерной точки	Средняя квадратическая погрешность положения характерной точки (Mt), м	Описание обозначения точки на местности (при наличии)
	X	Y			
1	2	3	4	5	6
2151	632625.22	315847.23	Картометрический метод	1	-
2152	632714.57	315812.71	Картометрический метод	1	-
2153	632873.08	315821.63	Картометрический метод	1	-
2154	632902.34	315828.32	Картометрический метод	1	-
2155	633067.22	315896.11	Картометрический метод	1	-
2156	633150.41	315923.44	Картометрический метод	1	-
2157	633690.07	316063.86	Картометрический метод	1	-
2158	633714.34	316065.00	Картометрический метод	1	-
2159	633720.58	316065.33	Картометрический метод	1	-
2160	633743.30	316066.34	Картометрический метод	1	-
2161	633940.18	316048.52	Картометрический метод	1	-
2162	634359.26	316016.75	Картометрический метод	1	-
2163	634466.84	316005.30	Картометрический метод	1	-
2164	634558.41	315986.34	Картометрический метод	1	-
2165	634819.06	315902.68	Картометрический метод	1	-
2166	634846.62	315899.83	Картометрический метод	1	-
2167	634893.63	315902.06	Картометрический метод	1	-
2168	635046.25	315911.85	Картометрический метод	1	-
2169	635132.25	315941.07	Картометрический метод	1	-
2170	635447.33	316109.45	Картометрический метод	1	-
2171	635457.12	316092.01	Картометрический метод	1	-
2172	635141.21	315920.97	Картометрический метод	1	-
2173	635064.70	315894.36	Картометрический метод	1	-
2174	635031.91	315889.19	Картометрический метод	1	-
2175	634871.95	315880.10	Картометрический метод	1	-

2. Сведения о характерных точках границ объекта					
Обозначение характерных точек границ	Координаты, м		Метод определения координат характерной точки	Средняя квадратическая погрешность положения характерной точки (M _t), м	Описание обозначения точки на местности (при наличии)
	X	Y			
1	2	3	4	5	6
2176	634845.88	315878.52	Картометрический метод	1	-
2177	634814.43	315881.96	Картометрический метод	1	-
2178	634553.23	315965.90	Картометрический метод	1	-
2179	634464.88	315984.34	Картометрический метод	1	-
2180	634357.97	315995.79	Картометрический метод	1	-
2181	633939.46	316027.48	Картометрический метод	1	-
2182	633743.79	316045.16	Картометрический метод	1	-
2183	633694.79	316043.35	Картометрический метод	1	-
2184	633157.60	315903.62	Картометрический метод	1	-
2185	633074.86	315876.56	Картометрический метод	1	-
2186	632909.29	315808.03	Картометрический метод	1	-
2187	632871.78	315800.33	Картометрический метод	1	-
2188	632709.38	315791.59	Картометрический метод	1	-
2189	632622.82	315826.27	Картометрический метод	1	-
2190	632263.11	315861.64	Картометрический метод	1	-
2191	632227.56	315865.80	Картометрический метод	1	-
2192	632219.42	315873.74	Картометрический метод	1	-
2193	632150.33	315883.59	Картометрический метод	1	-
2194	631759.59	315959.89	Картометрический метод	1	-
2195	631650.54	315979.38	Картометрический метод	1	-
2196	631587.51	315976.77	Картометрический метод	1	-
2197	631568.44	315974.69	Картометрический метод	1	-
2198	631205.72	315934.41	Картометрический метод	1	-
2199	631159.88	315936.25	Картометрический метод	1	-
2200	631050.59	315970.20	Картометрический метод	1	-

2. Сведения о характерных точках границ объекта					
Обозначение характерных точек границ	Координаты, м		Метод определения координат характерной точки	Средняя квадратическая погрешность положения характерной точки (M _t), м	Описание обозначения точки на местности (при наличии)
	X	Y			
1	2	3	4	5	6
2201	630989.97	315843.89	Картометрический метод	1	-
2202	630903.35	315663.63	Картометрический метод	1	-
2203	630816.74	315483.37	Картометрический метод	1	-
2204	630808.60	315466.29	Картометрический метод	1	-
2205	630752.02	315348.08	Картометрический метод	1	-
2206	630644.54	315122.41	Картометрический метод	1	-
2207	630579.92	314986.98	Картометрический метод	1	-
2208	630472.46	314761.30	Картометрический метод	1	-
2209	630407.86	314625.92	Картометрический метод	1	-
2210	630364.91	314535.59	Картометрический метод	1	-
2211	630333.18	314469.01	Картометрический метод	1	-
2212	630318.94	314436.42	Картометрический метод	1	-
2213	630313.74	314422.38	Картометрический метод	1	-
2214	630309.79	314409.93	Картометрический метод	1	-
2215	630305.92	314395.53	Картометрический метод	1	-
2216	630302.26	314379.60	Картометрический метод	1	-
2217	630277.34	314256.25	Картометрический метод	1	-
2218	630264.23	314191.09	Картометрический метод	1	-
2219	630250.44	314300.22	Картометрический метод	1	-
2220	630249.97	314299.23	Картометрический метод	1	-
2221	630243.37	314262.86	Картометрический метод	1	-
2222	630256.82	314154.19	Картометрический метод	1	-
2223	630208.42	313913.10	Картометрический метод	1	-
2224	630108.18	313413.71	Картометрический метод	1	-
2225	629977.07	312796.69	Картометрический метод	1	-

2. Сведения о характерных точках границ объекта					
Обозначение характерных точек границ	Координаты, м		Метод определения координат характерной точки	Средняя квадратическая погрешность положения характерной точки (Mt), м	Описание обозначения точки на местности (при наличии)
	X	Y			
1	2	3	4	5	6
2226	629801.46	312002.29	Картометрический метод	1	-
2227	629807.78	311828.15	Картометрический метод	1	-
2228	629827.12	311688.03	Картометрический метод	1	-
2229	629846.98	311544.16	Картометрический метод	1	-
2230	629978.23	310593.16	Картометрический метод	1	-
2231	630011.50	310345.52	Картометрический метод	1	-
2232	629987.86	310341.35	Картометрический метод	1	-
2233	629954.48	310589.92	Картометрический метод	1	-
2234	629823.32	311539.84	Картометрический метод	1	-
2235	629800.41	311705.64	Картометрический метод	1	-
2236	629783.82	311826.05	Картометрический метод	1	-
1958	629777.44	312004.40	Картометрический метод	1	-
2237	627724.71	293252.13	Картометрический метод	1	-
2238	627725.47	293252.35	Картометрический метод	1	-
2239	627754.47	293260.06	Картометрический метод	1	-
2240	627748.47	293285.16	Картометрический метод	1	-
2241	627847.46	293310.70	Картометрический метод	1	-
2242	627850.34	293311.50	Картометрический метод	1	-
2243	627876.49	293221.20	Картометрический метод	1	-
2244	627871.24	293219.80	Картометрический метод	1	-
2245	627838.34	293211.19	Картометрический метод	1	-
2246	627785.03	293197.25	Картометрический метод	1	-
2247	627777.58	293195.31	Картометрический метод	1	-
2248	627760.12	293190.77	Картометрический метод	1	-
2249	627743.60	293186.92	Картометрический метод	1	-

2. Сведения о характерных точках границ объекта					
Обозначение характерных точек границ	Координаты, м		Метод определения координат характерной точки	Средняя квадратическая погрешность положения характерной точки (M _t), м	Описание обозначения точки на местности (при наличии)
	X	Y			
1	2	3	4	5	6
2250	627742.60	293186.67	Картометрический метод	1	-
2251	627742.03	293186.54	Картометрический метод	1	-
2237	627724.71	293252.13	Картометрический метод	1	-
2252	626419.90	296266.92	Картометрический метод	1	-
2253	626424.93	296278.52	Картометрический метод	1	-
2254	626423.14	296279.54	Картометрический метод	1	-
2255	626404.97	296287.02	Картометрический метод	1	-
2256	626385.02	296295.30	Картометрический метод	1	-
2257	626383.97	296291.96	Картометрический метод	1	-
2258	626385.64	296291.29	Картометрический метод	1	-
2259	626381.98	296280.94	Картометрический метод	1	-
2252	626419.90	296266.92	Картометрический метод	1	-
2260	629621.33	297952.62	Картометрический метод	1	-
2261	629668.27	298060.43	Картометрический метод	1	-
2262	629690.31	298049.51	Картометрический метод	1	-
2263	629737.20	298109.72	Картометрический метод	1	-
2264	629740.78	298111.89	Картометрический метод	1	-
2265	629795.02	298103.18	Картометрический метод	1	-
2266	629799.86	298064.88	Картометрический метод	1	-
2267	629867.07	298063.87	Картометрический метод	1	-
2268	629996.28	298095.74	Картометрический метод	1	-
2269	630127.61	298128.28	Картометрический метод	1	-
2270	630272.62	298171.57	Картометрический метод	1	-
2271	630274.76	298163.85	Картометрический метод	1	-
2272	630130.42	298120.62	Картометрический метод	1	-

2. Сведения о характерных точках границ объекта					
Обозначение характерных точек границ	Координаты, м		Метод определения координат характерной точки	Средняя квадратическая погрешность положения характерной точки (Mt), м	Описание обозначения точки на местности (при наличии)
	X	Y			
1	2	3	4	5	6
2273	629801.62	298040.31	Картометрический метод	1	-
2274	629752.49	298033.97	Картометрический метод	1	-
2275	629738.62	298018.06	Картометрический метод	1	-
2276	629738.92	298003.28	Картометрический метод	1	-
2277	629744.90	298000.27	Картометрический метод	1	-
2278	629712.78	297926.88	Картометрический метод	1	-
2279	629726.08	297920.88	Картометрический метод	1	-
2280	629696.13	297853.53	Картометрический метод	1	-
2281	629645.56	297893.58	Картометрический метод	1	-
2282	629662.11	297934.35	Картометрический метод	1	-
2260	629621.33	297952.62	Картометрический метод	1	-
2283	626364.65	296331.86	Картометрический метод	1	-
2284	626369.36	296346.86	Картометрический метод	1	-
2285	626369.49	296348.40	Картометрический метод	1	-
2286	626368.39	296360.12	Картометрический метод	1	-
2287	626367.73	296362.01	Картометрический метод	1	-
2288	626379.06	296357.81	Картометрический метод	1	-
2289	626379.27	296358.28	Картометрический метод	1	-
2290	626381.55	296364.15	Картометрический метод	1	-
2291	626387.78	296375.47	Картометрический метод	1	-
2292	626394.32	296372.92	Картометрический метод	1	-
2293	626407.67	296407.06	Картометрический метод	1	-
2294	626422.75	296401.17	Картометрический метод	1	-
2295	626457.46	296387.57	Картометрический метод	1	-
2296	626460.16	296391.16	Картометрический метод	1	-

2. Сведения о характерных точках границ объекта					
Обозначение характерных точек границ	Координаты, м		Метод определения координат характерной точки	Средняя квадратическая погрешность положения характерной точки (Mt), м	Описание обозначения точки на местности (при наличии)
	X	Y			
1	2	3	4	5	6
2297	626464.93	296389.04	Картометрический метод	1	-
2298	626467.22	296384.67	Картометрический метод	1	-
2299	626467.37	296376.84	Картометрический метод	1	-
2300	626461.00	296362.98	Картометрический метод	1	-
2301	626449.60	296333.84	Картометрический метод	1	-
2302	626443.81	296322.78	Картометрический метод	1	-
2303	626441.77	296318.78	Картометрический метод	1	-
2304	626439.51	296314.32	Картометрический метод	1	-
2305	626439.17	296313.72	Картометрический метод	1	-
2306	626433.15	296301.53	Картометрический метод	1	-
2307	626390.93	296321.42	Картометрический метод	1	-
2283	626364.65	296331.86	Картометрический метод	1	-
2308	628185.60	295845.66	Картометрический метод	1	-
2309	628197.56	295863.01	Картометрический метод	1	-
2310	628198.12	295863.87	Картометрический метод	1	-
2311	628209.69	295886.17	Картометрический метод	1	-
2312	628210.15	295887.24	Картометрический метод	1	-
2313	628222.79	295923.76	Картометрический метод	1	-
2314	628227.29	295922.26	Картометрический метод	1	-
2315	628234.28	295919.93	Картометрический метод	1	-
2316	628236.44	295925.06	Картометрический метод	1	-
2317	628244.53	295921.91	Картометрический метод	1	-
2318	628258.09	295918.84	Картометрический метод	1	-
2319	628265.95	295938.70	Картометрический метод	1	-
2320	628267.91	295944.77	Картометрический метод	1	-

2. Сведения о характерных точках границ объекта					
Обозначение характерных точек границ	Координаты, м		Метод определения координат характерной точки	Средняя квадратическая погрешность положения характерной точки (M _t), м	Описание обозначения точки на местности (при наличии)
	X	Y			
1	2	3	4	5	6
2321	628296.78	295938.19	Картометрический метод	1	-
2322	628339.53	295928.42	Картометрический метод	1	-
2323	628365.52	295922.56	Картометрический метод	1	-
2324	628357.67	295892.45	Картометрический метод	1	-
2325	628341.38	295829.98	Картометрический метод	1	-
2326	628305.12	295691.37	Картометрический метод	1	-
2327	628282.34	295696.54	Картометрический метод	1	-
2328	628271.59	295700.98	Картометрический метод	1	-
2329	628197.83	295833.09	Картометрический метод	1	-
2330	628192.18	295835.49	Картометрический метод	1	-
2308	628185.60	295845.66	Картометрический метод	1	-
2331	627544.94	297028.33	Картометрический метод	1	-
2332	627512.37	297043.23	Картометрический метод	1	-
2333	627489.74	297063.39	Картометрический метод	1	-
2334	627560.52	297107.07	Картометрический метод	1	-
2335	627573.52	297116.04	Картометрический метод	1	-
2336	627589.41	297136.90	Картометрический метод	1	-
2337	627598.10	297159.91	Картометрический метод	1	-
2338	627601.31	297192.12	Картометрический метод	1	-
2339	627599.44	297216.43	Картометрический метод	1	-
2340	627592.67	297242.13	Картометрический метод	1	-
2341	627660.83	297133.19	Картометрический метод	1	-
2342	627701.27	297068.55	Картометрический метод	1	-
2343	627687.97	297051.48	Картометрический метод	1	-
2344	627764.66	296995.66	Картометрический метод	1	-

2. Сведения о характерных точках границ объекта					
Обозначение характерных точек границ	Координаты, м		Метод определения координат характерной точки	Средняя квадратическая погрешность положения характерной точки (M _t), м	Описание обозначения точки на местности (при наличии)
	X	Y			
1	2	3	4	5	6
2345	627797.28	296984.10	Картометрический метод	1	-
2346	627850.58	296973.34	Картометрический метод	1	-
2347	627888.96	296971.44	Картометрический метод	1	-
2348	627890.30	296948.54	Картометрический метод	1	-
2349	627930.07	296952.62	Картометрический метод	1	-
2350	627989.73	296952.19	Картометрический метод	1	-
2351	628028.26	296944.03	Картометрический метод	1	-
2352	628046.69	296939.04	Картометрический метод	1	-
2353	628050.69	296938.48	Картометрический метод	1	-
2354	628099.55	296926.27	Картометрический метод	1	-
2355	628114.99	296922.51	Картометрический метод	1	-
2356	628145.84	296915.58	Картометрический метод	1	-
2357	628139.02	296889.16	Картометрический метод	1	-
2358	628186.34	296879.67	Картометрический метод	1	-
2359	628226.85	296877.80	Картометрический метод	1	-
2360	628231.61	296898.29	Картометрический метод	1	-
2361	628289.70	296887.75	Картометрический метод	1	-
2362	628321.57	296914.01	Картометрический метод	1	-
2363	628341.32	296920.10	Картометрический метод	1	-
2364	628342.17	296914.94	Картометрический метод	1	-
2365	628343.66	296907.10	Картометрический метод	1	-
2366	628344.29	296903.21	Картометрический метод	1	-
2367	628360.79	296906.93	Картометрический метод	1	-
2368	628413.57	296909.69	Картометрический метод	1	-
2369	628439.42	296969.12	Картометрический метод	1	-

2. Сведения о характерных точках границ объекта					
Обозначение характерных точек границ	Координаты, м		Метод определения координат характерной точки	Средняя квадратическая погрешность положения характерной точки (M _t), м	Описание обозначения точки на местности (при наличии)
	X	Y			
1	2	3	4	5	6
2370	628659.19	297022.23	Картометрический метод	1	-
2371	628664.59	297005.12	Картометрический метод	1	-
2372	628670.38	296971.09	Картометрический метод	1	-
2373	628727.83	296972.52	Картометрический метод	1	-
2374	628754.92	296976.74	Картометрический метод	1	-
2375	628769.96	296979.08	Картометрический метод	1	-
2376	628817.64	297017.60	Картометрический метод	1	-
2377	628847.07	297023.28	Картометрический метод	1	-
2378	628950.48	297148.83	Картометрический метод	1	-
2379	629014.85	297141.58	Картометрический метод	1	-
2380	629032.58	297111.50	Картометрический метод	1	-
2381	629112.20	297091.71	Картометрический метод	1	-
2382	629124.66	297104.30	Картометрический метод	1	-
2383	629139.10	297122.56	Картометрический метод	1	-
2384	629189.89	297216.12	Картометрический метод	1	-
2385	629209.67	297214.79	Картометрический метод	1	-
2386	629215.65	297222.95	Картометрический метод	1	-
2387	629241.32	297217.69	Картометрический метод	1	-
2388	629252.54	297216.43	Картометрический метод	1	-
2389	629206.37	297162.17	Картометрический метод	1	-
2390	629185.47	297152.74	Картометрический метод	1	-
2391	629136.41	297088.20	Картометрический метод	1	-
2392	629133.15	297084.62	Картометрический метод	1	-
2393	629305.21	296958.78	Картометрический метод	1	-
2394	629336.99	296930.77	Картометрический метод	1	-

2. Сведения о характерных точках границ объекта					
Обозначение характерных точек границ	Координаты, м		Метод определения координат характерной точки	Средняя квадратическая погрешность положения характерной точки (Mt), м	Описание обозначения точки на местности (при наличии)
	X	Y			
1	2	3	4	5	6
2395	629418.33	296858.94	Картометрический метод	1	-
2396	629487.63	296775.39	Картометрический метод	1	-
2397	629538.54	296678.76	Картометрический метод	1	-
2398	629565.33	296571.08	Картометрический метод	1	-
2399	629573.24	296537.89	Картометрический метод	1	-
2400	629597.01	296488.04	Картометрический метод	1	-
2401	629629.89	296400.15	Картометрический метод	1	-
2402	629677.48	296325.58	Картометрический метод	1	-
2403	629734.15	296248.26	Картометрический метод	1	-
2404	629797.31	296172.12	Картометрический метод	1	-
2405	629858.64	296090.88	Картометрический метод	1	-
2406	629915.23	296016.21	Картометрический метод	1	-
2407	629865.58	295991.28	Картометрический метод	1	-
2408	629820.28	295955.59	Картометрический метод	1	-
2409	629740.97	296065.78	Картометрический метод	1	-
2410	629699.78	296144.50	Картометрический метод	1	-
2411	629580.35	296306.86	Картометрический метод	1	-
2412	629549.92	296359.66	Картометрический метод	1	-
2413	629528.33	296406.15	Картометрический метод	1	-
2414	629512.89	296454.60	Картометрический метод	1	-
2415	629485.99	296516.33	Картометрический метод	1	-
2416	629492.58	296564.30	Картометрический метод	1	-
2417	629486.78	296608.83	Картометрический метод	1	-
2418	629467.12	296669.09	Картометрический метод	1	-
2419	629436.44	296731.34	Картометрический метод	1	-

2. Сведения о характерных точках границ объекта					
Обозначение характерных точек границ	Координаты, м		Метод определения координат характерной точки	Средняя квадратическая погрешность положения характерной точки (M _t), м	Описание обозначения точки на местности (при наличии)
	X	Y			
1	2	3	4	5	6
2420	629399.22	296784.40	Картометрический метод	1	-
2421	629366.17	296818.91	Картометрический метод	1	-
2422	629331.60	296845.41	Картометрический метод	1	-
2423	629301.79	296859.61	Картометрический метод	1	-
2424	629272.75	296894.34	Картометрический метод	1	-
2425	629186.61	296927.43	Картометрический метод	1	-
2426	629143.74	296936.69	Картометрический метод	1	-
2427	629054.22	296945.98	Картометрический метод	1	-
2428	628955.22	296928.29	Картометрический метод	1	-
2429	628903.09	296901.50	Картометрический метод	1	-
2430	628880.87	296848.60	Картометрический метод	1	-
2431	628822.74	296776.38	Картометрический метод	1	-
2432	628758.20	296754.26	Картометрический метод	1	-
2433	628757.02	296759.09	Картометрический метод	1	-
2434	628723.08	296747.45	Картометрический метод	1	-
2435	628610.01	296703.11	Картометрический метод	1	-
2436	628489.29	296671.97	Картометрический метод	1	-
2437	628446.32	296660.55	Картометрический метод	1	-
2438	628425.01	296655.27	Картометрический метод	1	-
2439	628305.27	296646.06	Картометрический метод	1	-
2440	628267.22	296670.25	Картометрический метод	1	-
2441	628228.78	296631.69	Картометрический метод	1	-
2442	628151.20	296654.32	Картометрический метод	1	-
2443	628163.28	296682.84	Картометрический метод	1	-
2444	628071.90	296726.68	Картометрический метод	1	-

2. Сведения о характерных точках границ объекта					
Обозначение характерных точек границ	Координаты, м		Метод определения координат характерной точки	Средняя квадратическая погрешность положения характерной точки (M _t), м	Описание обозначения точки на местности (при наличии)
	X	Y			
1	2	3	4	5	6
2445	628071.09	296724.70	Картометрический метод	1	-
2446	627942.85	296756.91	Картометрический метод	1	-
2447	627959.09	296823.60	Картометрический метод	1	-
2448	627911.03	296849.56	Картометрический метод	1	-
2449	627852.53	296865.26	Картометрический метод	1	-
2450	627856.60	296882.62	Картометрический метод	1	-
2451	627799.27	296915.49	Картометрический метод	1	-
2452	627791.14	296903.67	Картометрический метод	1	-
2453	627753.58	296933.20	Картометрический метод	1	-
2454	627708.68	296938.93	Картометрический метод	1	-
2455	627705.64	296947.06	Картометрический метод	1	-
2456	627667.16	296972.67	Картометрический метод	1	-
2331	627544.94	297028.33	Картометрический метод	1	-
2460	624720.13	297596.53	Картометрический метод	1	-
2461	624694.13	297611.45	Картометрический метод	1	-
2462	624626.41	297651.36	Картометрический метод	1	-
2463	624615.03	297659.71	Картометрический метод	1	-
2464	624601.56	297669.01	Картометрический метод	1	-
2465	624587.31	297681.61	Картометрический метод	1	-
2466	624574.52	297694.33	Картометрический метод	1	-
2467	624563.63	297707.10	Картометрический метод	1	-
2468	624551.23	297724.29	Картометрический метод	1	-
2469	624540.55	297737.00	Картометрический метод	1	-
2470	624530.58	297752.75	Картометрический метод	1	-
2471	624525.45	297762.64	Картометрический метод	1	-

2. Сведения о характерных точках границ объекта					
Обозначение характерных точек границ	Координаты, м		Метод определения координат характерной точки	Средняя квадратическая погрешность положения характерной точки (M _t), м	Описание обозначения точки на местности (при наличии)
	X	Y			
1	2	3	4	5	6
2472	624513.35	297787.81	Картометрический метод	1	-
2473	624502.58	297813.36	Картометрический метод	1	-
2474	624475.03	297873.50	Картометрический метод	1	-
2475	624438.72	297949.40	Картометрический метод	1	-
2476	624408.10	298015.66	Картометрический метод	1	-
2477	624360.24	298114.77	Картометрический метод	1	-
2478	624336.33	298161.42	Картометрический метод	1	-
2479	624309.08	298217.96	Картометрический метод	1	-
2480	624264.47	298309.93	Картометрический метод	1	-
2481	624235.25	298370.09	Картометрический метод	1	-
2482	624219.48	298395.97	Картометрический метод	1	-
2483	624207.74	298412.42	Картометрический метод	1	-
2484	624194.98	298426.82	Картометрический метод	1	-
2485	624179.69	298443.99	Картометрический метод	1	-
2486	624166.67	298456.63	Картометрический метод	1	-
2487	624152.00	298468.63	Картометрический метод	1	-
2488	624133.54	298480.81	Картометрический метод	1	-
2489	624114.40	298493.18	Картометрический метод	1	-
2490	624092.83	298505.66	Картометрический метод	1	-
2491	624055.86	298527.06	Картометрический метод	1	-
2492	624002.87	298558.35	Картометрический метод	1	-
2493	623968.35	298578.78	Картометрический метод	1	-
2494	623918.68	298608.41	Картометрический метод	1	-
2495	623878.94	298629.71	Картометрический метод	1	-
2496	623857.24	298640.57	Картометрический метод	1	-

2. Сведения о характерных точках границ объекта					
Обозначение характерных точек границ	Координаты, м		Метод определения координат характерной точки	Средняя квадратическая погрешность положения характерной точки (M _t), м	Описание обозначения точки на местности (при наличии)
	X	Y			
1	2	3	4	5	6
2497	623837.40	298649.75	Картометрический метод	1	-
2498	623811.35	298659.86	Картометрический метод	1	-
2499	623769.43	298674.49	Картометрический метод	1	-
2500	623721.49	298687.42	Картометрический метод	1	-
2501	623668.73	298699.20	Картометрический метод	1	-
2502	623553.33	298722.94	Картометрический метод	1	-
2503	623493.14	298735.61	Картометрический метод	1	-
2504	623470.70	298739.72	Картометрический метод	1	-
2505	623446.15	298744.40	Картометрический метод	1	-
2506	623422.68	298745.97	Картометрический метод	1	-
2507	623397.21	298746.02	Картометрический метод	1	-
2508	623359.09	298741.73	Картометрический метод	1	-
2509	623331.77	298736.12	Картометрический метод	1	-
2510	623304.64	298728.55	Картометрический метод	1	-
2511	623278.60	298717.75	Картометрический метод	1	-
2512	623260.25	298708.44	Картометрический метод	1	-
2513	623240.76	298696.44	Картометрический метод	1	-
2514	623224.62	298684.68	Картометрический метод	1	-
2515	623210.60	298674.44	Картометрический метод	1	-
2516	623193.86	298659.41	Картометрический метод	1	-
2517	623179.35	298643.87	Картометрический метод	1	-
2518	623169.89	298632.39	Картометрический метод	1	-
2519	623158.85	298619.05	Картометрический метод	1	-
2520	623148.11	298602.73	Картометрический метод	1	-
2521	623139.62	298588.28	Картометрический метод	1	-

2. Сведения о характерных точках границ объекта					
Обозначение характерных точек границ	Координаты, м		Метод определения координат характерной точки	Средняя квадратическая погрешность положения характерной точки (M _t), м	Описание обозначения точки на местности (при наличии)
	X	Y			
1	2	3	4	5	6
2522	623129.07	298569.05	Картометрический метод	1	-
2523	623106.06	298527.82	Картометрический метод	1	-
2524	623083.25	298484.50	Картометрический метод	1	-
2525	623077.58	298473.63	Картометрический метод	1	-
2526	623086.54	298469.00	Картометрический метод	1	-
2527	623092.11	298479.79	Картометрический метод	1	-
2528	623114.81	298522.89	Картометрический метод	1	-
2529	623137.92	298564.25	Картометрический метод	1	-
2530	623148.26	298583.18	Картометрический метод	1	-
2531	623156.51	298597.22	Картометрический метод	1	-
2532	623166.57	298612.60	Картометрический метод	1	-
2533	623177.61	298626.01	Картометрический метод	1	-
2534	623186.63	298637.04	Картометрический метод	1	-
2535	623200.60	298651.97	Картометрический метод	1	-
2536	623216.53	298666.35	Картометрический метод	1	-
2537	623230.54	298676.58	Картометрический метод	1	-
2538	623246.02	298687.88	Картометрический метод	1	-
2539	623264.85	298699.47	Картометрический метод	1	-
2540	623282.41	298708.54	Картометрический метод	1	-
2541	623307.33	298718.87	Картометрический метод	1	-
2542	623333.77	298726.31	Картометрический метод	1	-
2543	623360.21	298731.73	Картометрический метод	1	-
2544	623397.09	298735.98	Картометрический метод	1	-
2545	623422.02	298735.99	Картометрический метод	1	-
2546	623444.27	298734.58	Картометрический метод	1	-

2. Сведения о характерных точках границ объекта					
Обозначение характерных точек границ	Координаты, м		Метод определения координат характерной точки	Средняя квадратическая погрешность положения характерной точки (M _t), м	Описание обозначения точки на местности (при наличии)
	X	Y			
1	2	3	4	5	6
2547	623468.81	298729.90	Картометрический метод	1	-
2548	623491.04	298725.86	Картометрический метод	1	-
2549	623551.23	298713.12	Картометрический метод	1	-
2550	623666.63	298689.53	Картометрический метод	1	-
2551	623718.83	298677.74	Картометрический метод	1	-
2552	623766.12	298665.00	Картометрический метод	1	-
2553	623807.70	298650.51	Картометрический метод	1	-
2554	623833.19	298640.69	Картометрический метод	1	-
2555	623852.70	298631.64	Картометрический метод	1	-
2556	623874.17	298620.84	Картометрический метод	1	-
2557	623913.58	298599.83	Картометрический метод	1	-
2558	623963.25	298570.12	Картометрический метод	1	-
2559	623997.78	298549.68	Картометрический метод	1	-
2560	624050.88	298518.41	Картометрический метод	1	-
2561	624087.84	298497.01	Картометрический метод	1	-
2562	624108.97	298484.74	Картометрический метод	1	-
2563	624127.99	298472.42	Картометрический метод	1	-
2564	624145.68	298460.86	Картометрический метод	1	-
2565	624159.71	298449.42	Картометрический метод	1	-
2566	624172.15	298437.29	Картометрический метод	1	-
2567	624187.46	298420.20	Картометрический метод	1	-
2568	624199.57	298406.62	Картометрический метод	1	-
2569	624210.97	298390.76	Картометрический метод	1	-
2570	624226.20	298365.70	Картометрический метод	1	-
2571	624255.53	298305.60	Картометрический метод	1	-

2. Сведения о характерных точках границ объекта					
Обозначение характерных точек границ	Координаты, м		Метод определения координат характерной точки	Средняя квадратическая погрешность положения характерной точки (M _t), м	Описание обозначения точки на местности (при наличии)
	X	Y			
1	2	3	4	5	6
2572	624300.13	298213.55	Картометрический метод	1	-
2573	624327.38	298156.82	Картометрический метод	1	-
2574	624351.18	298110.44	Картометрический метод	1	-
2575	624399.05	298011.48	Картометрический метод	1	-
2576	624429.66	297945.07	Картометрический метод	1	-
2577	624465.86	297869.38	Картометрический метод	1	-
2578	624493.31	297809.51	Картометрический метод	1	-
2579	624504.29	297783.48	Картометрический метод	1	-
2580	624516.62	297757.98	Картометрический метод	1	-
2581	624522.19	297747.35	Картометрический метод	1	-
2582	624532.92	297730.57	Картометрический метод	1	-
2583	624543.15	297718.36	Картометрический метод	1	-
2584	624556.12	297700.61	Картометрический метод	1	-
2585	624567.56	297687.25	Картометрический метод	1	-
2586	624580.68	297674.18	Картометрический метод	1	-
2587	624595.89	297660.77	Картометрический метод	1	-
2588	624609.05	297651.61	Картометрический метод	1	-
2589	624619.55	297644.13	Картометрический метод	1	-
2590	624689.14	297602.81	Картометрический метод	1	-
2591	624715.16	297587.87	Картометрический метод	1	-
2460	624720.13	297596.53	Картометрический метод	1	-
2605	645902.96	300167.86	Картометрический метод	1	-
2606	645819.51	300171.00	Картометрический метод	1	-
2607	645950.57	300175.81	Картометрический метод	1	-
2608	645950.61	300169.49	Картометрический метод	1	-

2. Сведения о характерных точках границ объекта					
Обозначение характерных точек границ	Координаты, м		Метод определения координат характерной точки	Средняя квадратическая погрешность положения характерной точки (M _t), м	Описание обозначения точки на местности (при наличии)
	X	Y			
1	2	3	4	5	6
2605	645902.96	300167.86	Картометрический метод	1	-
2609	645846.83	300185.57	Картометрический метод	1	-
2610	645842.81	300195.48	Картометрический метод	1	-
2611	645845.18	300197.92	Картометрический метод	1	-
2612	645880.80	300199.48	Картометрический метод	1	-
2613	645912.99	300199.94	Картометрический метод	1	-
2614	645936.03	300201.38	Картометрический метод	1	-
2615	645946.27	300199.87	Картометрический метод	1	-
2616	645949.58	300198.69	Картометрический метод	1	-
2617	645949.68	300197.22	Картометрический метод	1	-
2618	645949.95	300191.63	Картометрический метод	1	-
2619	645945.17	300191.47	Картометрический метод	1	-
2609	645846.83	300185.57	Картометрический метод	1	-
2620	627845.15	295080.93	Картометрический метод	1	-
2621	627810.84	295055.82	Картометрический метод	1	-
2622	627714.78	295030.56	Картометрический метод	1	-
2623	627712.63	295038.21	Картометрический метод	1	-
2624	627781.25	295056.44	Картометрический метод	1	-
2625	627750.80	295168.55	Картометрический метод	1	-
2626	627682.82	295147.85	Картометрический метод	1	-
2627	627680.45	295156.49	Картометрический метод	1	-
2628	627814.74	295198.59	Картометрический метод	1	-
2629	627861.82	295197.00	Картометрический метод	1	-
2630	627886.95	295100.54	Картометрический метод	1	-
2631	627853.43	295087.01	Картометрический метод	1	-

2. Сведения о характерных точках границ объекта					
Обозначение характерных точек границ	Координаты, м		Метод определения координат характерной точки	Средняя квадратическая погрешность положения характерной точки (M _t), м	Описание обозначения точки на местности (при наличии)
	X	Y			
1	2	3	4	5	6
2620	627845.15	295080.93	Картометрический метод	1	-
2632	624496.41	297740.98	Картометрический метод	1	-
2633	624505.47	297745.30	Картометрический метод	1	-
2634	624351.62	298064.30	Картометрический метод	1	-
2635	624354.28	298063.62	Картометрический метод	1	-
2636	624335.15	298099.30	Картометрический метод	1	-
2637	624251.00	298053.32	Картометрический метод	1	-
2638	624276.85	298000.84	Картометрический метод	1	-
2639	624285.36	297983.41	Картометрический метод	1	-
2640	624306.08	297940.68	Картометрический метод	1	-
2641	624302.05	297938.58	Картометрический метод	1	-
2642	624255.89	297964.28	Картометрический метод	1	-
2643	624249.89	297976.19	Картометрический метод	1	-
2644	624243.44	297965.34	Картометрический метод	1	-
2645	624242.83	297960.32	Картометрический метод	1	-
2646	624242.03	297957.99	Картометрический метод	1	-
2647	624210.63	297911.77	Картометрический метод	1	-
2648	624200.60	297910.12	Картометрический метод	1	-
2649	624198.16	297910.08	Картометрический метод	1	-
2650	624194.72	297911.85	Картометрический метод	1	-
2651	624192.68	297908.19	Картометрический метод	1	-
2652	624188.81	297900.19	Картометрический метод	1	-
2653	624163.00	297912.77	Картометрический метод	1	-
2654	624157.44	297901.24	Картометрический метод	1	-
2655	624157.10	297901.39	Картометрический метод	1	-

2. Сведения о характерных точках границ объекта					
Обозначение характерных точек границ	Координаты, м		Метод определения координат характерной точки	Средняя квадратическая погрешность положения характерной точки (Mt), м	Описание обозначения точки на местности (при наличии)
	X	Y			
1	2	3	4	5	6
2656	624147.69	297906.02	Картометрический метод	1	-
2657	624137.18	297912.22	Картометрический метод	1	-
2658	624130.56	297872.24	Картометрический метод	1	-
2659	624208.38	297831.56	Картометрический метод	1	-
2660	624215.98	297845.55	Картометрический метод	1	-
2661	624211.11	297848.28	Картометрический метод	1	-
2662	624222.55	297868.85	Картометрический метод	1	-
2663	624263.85	297846.28	Картометрический метод	1	-
2664	624266.51	297844.84	Картометрический метод	1	-
2665	624297.19	297829.74	Картометрический метод	1	-
2666	624336.70	297852.98	Картометрический метод	1	-
2667	624366.12	297867.15	Картометрический метод	1	-
2668	624399.46	297795.64	Картометрический метод	1	-
2669	624456.94	297822.72	Картометрический метод	1	-
2670	624469.48	297796.89	Картометрический метод	1	-
2671	624473.84	297787.87	Картометрический метод	1	-
2672	624455.17	297778.88	Картометрический метод	1	-
2673	624459.20	297770.41	Картометрический метод	1	-
2674	624477.87	297779.40	Картометрический метод	1	-
2632	624496.41	297740.98	Картометрический метод	1	-
2675	627560.52	297107.07	Картометрический метод	1	-
2676	627489.74	297063.39	Картометрический метод	1	-
2677	627441.43	297106.43	Картометрический метод	1	-
2678	627338.46	297207.43	Картометрический метод	1	-
2679	627320.05	297189.67	Картометрический метод	1	-

2. Сведения о характерных точках границ объекта					
Обозначение характерных точек границ	Координаты, м		Метод определения координат характерной точки	Средняя квадратическая погрешность положения характерной точки (M _t), м	Описание обозначения точки на местности (при наличии)
	X	Y			
1	2	3	4	5	6
2680	627315.89	297185.43	Картометрический метод	1	-
2681	627295.95	297218.82	Картометрический метод	1	-
2682	626944.32	297236.14	Картометрический метод	1	-
2683	626378.84	297227.04	Картометрический метод	1	-
2684	625338.45	297309.36	Картометрический метод	1	-
2685	625303.08	297311.85	Картометрический метод	1	-
2686	625268.63	297316.61	Картометрический метод	1	-
2687	625225.96	297323.78	Картометрический метод	1	-
2688	625172.15	297329.41	Картометрический метод	1	-
2689	625143.30	297338.94	Картометрический метод	1	-
2690	625076.03	297378.63	Картометрический метод	1	-
2691	625047.48	297394.84	Картометрический метод	1	-
2692	624986.72	297430.19	Картометрический метод	1	-
2693	624939.03	297458.19	Картометрический метод	1	-
2694	624842.98	297514.64	Картометрический метод	1	-
2695	624786.32	297547.07	Картометрический метод	1	-
2696	624741.49	297572.75	Картометрический метод	1	-
2697	624715.16	297587.87	Картометрический метод	1	-
2698	624720.13	297596.53	Картометрический метод	1	-
2699	624746.59	297581.47	Картометрический метод	1	-
2700	624791.31	297555.80	Картометрический метод	1	-
2701	624848.07	297523.28	Картометрический метод	1	-
2702	624882.43	297508.48	Картометрический метод	1	-
2703	624799.76	297568.04	Картометрический метод	1	-
2704	624725.21	297649.04	Картометрический метод	1	-

2. Сведения о характерных точках границ объекта					
Обозначение характерных точек границ	Координаты, м		Метод определения координат характерной точки	Средняя квадратическая погрешность положения характерной точки (Mt), м	Описание обозначения точки на местности (при наличии)
	X	Y			
1	2	3	4	5	6
2705	624712.40	297669.60	Картометрический метод	1	-
2706	624718.29	297679.85	Картометрический метод	1	-
2707	624730.12	297694.93	Картометрический метод	1	-
2708	624753.27	297715.79	Картометрический метод	1	-
2709	624792.24	297750.89	Картометрический метод	1	-
2710	624811.43	297768.05	Картометрический метод	1	-
2711	624818.15	297761.01	Картометрический метод	1	-
2712	624820.57	297758.17	Картометрический метод	1	-
2713	624822.77	297755.55	Картометрический метод	1	-
2714	624829.26	297759.49	Картометрический метод	1	-
2715	624838.23	297765.09	Картометрический метод	1	-
2716	624870.78	297793.11	Картометрический метод	1	-
2717	625033.62	297626.37	Картометрический метод	1	-
2718	625069.08	297588.19	Картометрический метод	1	-
2719	625135.84	297563.29	Картометрический метод	1	-
2720	625496.84	297435.20	Картометрический метод	1	-
2721	625521.43	297434.82	Картометрический метод	1	-
2722	625581.59	297395.13	Картометрический метод	1	-
2723	625613.37	297401.71	Картометрический метод	1	-
2724	625713.50	297398.51	Картометрический метод	1	-
2725	625813.06	297393.38	Картометрический метод	1	-
2726	625907.06	297388.51	Картометрический метод	1	-
2727	625949.56	297397.73	Картометрический метод	1	-
2728	625950.24	297409.97	Картометрический метод	1	-
2729	626013.65	297407.28	Картометрический метод	1	-

2. Сведения о характерных точках границ объекта					
Обозначение характерных точек границ	Координаты, м		Метод определения координат характерной точки	Средняя квадратическая погрешность положения характерной точки (M _t), м	Описание обозначения точки на местности (при наличии)
	X	Y			
1	2	3	4	5	6
2730	626113.79	297404.41	Картометрический метод	1	-
2731	626213.38	297402.15	Картометрический метод	1	-
2732	626313.63	297398.76	Картометрический метод	1	-
2733	626413.76	297395.89	Картометрический метод	1	-
2734	626477.77	297396.94	Картометрический метод	1	-
2735	626476.93	297377.67	Картометрический метод	1	-
2736	626511.97	297378.00	Картометрический метод	1	-
2737	626612.16	297378.89	Картометрический метод	1	-
2738	626643.87	297379.17	Картометрический метод	1	-
2739	626644.01	297381.58	Картометрический метод	1	-
2740	626712.43	297378.15	Картометрический метод	1	-
2741	626811.99	297373.10	Картометрический метод	1	-
2742	626912.10	297368.09	Картометрический метод	1	-
2743	627011.66	297363.09	Картометрический метод	1	-
2744	627111.78	297358.10	Картометрический метод	1	-
2745	627267.92	297345.11	Картометрический метод	1	-
2746	627264.27	297325.14	Картометрический метод	1	-
2747	627315.39	297317.01	Картометрический метод	1	-
2748	627319.53	297330.42	Картометрический метод	1	-
2749	627389.32	297308.84	Картометрический метод	1	-
2750	627392.69	297311.09	Картометрический метод	1	-
2751	627425.40	297298.79	Картометрический метод	1	-
2752	627532.72	297257.25	Картометрический метод	1	-
2753	627592.67	297242.13	Картометрический метод	1	-
2754	627599.44	297216.43	Картометрический метод	1	-

2. Сведения о характерных точках границ объекта					
Обозначение характерных точек границ	Координаты, м		Метод определения координат характерной точки	Средняя квадратическая погрешность положения характерной точки (M _t), м	Описание обозначения точки на местности (при наличии)
	X	Y			
1	2	3	4	5	6
2755	627601.31	297192.12	Картометрический метод	1	-
2756	627598.10	297159.91	Картометрический метод	1	-
2757	627589.41	297136.90	Картометрический метод	1	-
2758	627573.52	297116.04	Картометрический метод	1	-
2675	627560.52	297107.07	Картометрический метод	1	-
2759	628342.17	296914.94	Картометрический метод	1	-
2760	628343.66	296907.10	Картометрический метод	1	-
2761	628347.81	296910.40	Картометрический метод	1	-
2762	628350.83	296912.92	Картометрический метод	1	-
2763	628355.44	296917.82	Картометрический метод	1	-
2764	628368.26	296931.61	Картометрический метод	1	-
2765	628375.13	296939.51	Картометрический метод	1	-
2766	628383.37	296951.94	Картометрический метод	1	-
2767	628391.74	296964.24	Картометрический метод	1	-
2768	628401.97	296986.36	Картометрический метод	1	-
2769	628410.31	297008.75	Картометрический метод	1	-
2770	628413.10	297021.11	Картометрический метод	1	-
2771	628415.24	297034.87	Картометрический метод	1	-
2772	628417.38	297048.42	Картометрический метод	1	-
2773	628417.54	297063.94	Картометрический метод	1	-
2774	628415.81	297081.95	Картометрический метод	1	-
2775	628413.10	297098.97	Картометрический метод	1	-
2776	628408.35	297114.55	Картометрический метод	1	-
2777	628401.08	297133.70	Картометрический метод	1	-
2778	628393.32	297148.82	Картометрический метод	1	-

2. Сведения о характерных точках границ объекта					
Обозначение характерных точек границ	Координаты, м		Метод определения координат характерной точки	Средняя квадратическая погрешность положения характерной точки (M _t), м	Описание обозначения точки на местности (при наличии)
	X	Y			
1	2	3	4	5	6
2779	628385.97	297160.40	Картометрический метод	1	-
2780	628376.21	297174.07	Картометрический метод	1	-
2781	628363.44	297188.25	Картометрический метод	1	-
2782	628351.09	297199.94	Картометрический метод	1	-
2783	628336.16	297211.14	Картометрический метод	1	-
2784	628321.35	297220.38	Картометрический метод	1	-
2785	628305.96	297228.09	Картометрический метод	1	-
2786	628288.11	297234.89	Картометрический метод	1	-
2787	628273.11	297239.05	Картометрический метод	1	-
2788	628254.68	297242.38	Картометрический метод	1	-
2789	628219.17	297242.39	Картометрический метод	1	-
2790	628195.08	297238.21	Картометрический метод	1	-
2791	628161.97	297230.71	Картометрический метод	1	-
2792	627949.53	297178.33	Картометрический метод	1	-
2793	627922.12	297174.26	Картометрический метод	1	-
2794	627887.91	297170.97	Картометрический метод	1	-
2795	627874.53	297167.96	Картометрический метод	1	-
2796	627859.46	297162.70	Картометрический метод	1	-
2797	627843.35	297153.95	Картометрический метод	1	-
2798	627830.22	297143.63	Картометрический метод	1	-
2799	627819.98	297133.30	Картометрический метод	1	-
2800	627809.84	297119.96	Картометрический метод	1	-
2801	627797.09	297102.61	Картометрический метод	1	-
2802	627789.85	297089.70	Картометрический метод	1	-
2803	627783.13	297074.31	Картометрический метод	1	-

2. Сведения о характерных точках границ объекта					
Обозначение характерных точек границ	Координаты, м		Метод определения координат характерной точки	Средняя квадратическая погрешность положения характерной точки (M _t), м	Описание обозначения точки на местности (при наличии)
	X	Y			
1	2	3	4	5	6
2804	627777.84	297057.90	Картометрический метод	1	-
2805	627774.68	297041.94	Картометрический метод	1	-
2806	627781.58	297040.87	Картометрический метод	1	-
2807	627784.85	297057.30	Картометрический метод	1	-
2808	627790.13	297072.71	Картометрический метод	1	-
2809	627796.84	297088.09	Картометрический метод	1	-
2810	627804.09	297100.53	Картометрический метод	1	-
2811	627818.85	297120.27	Картометрический метод	1	-
2812	627826.97	297130.69	Картометрический метод	1	-
2813	627839.10	297142.01	Картометрический метод	1	-
2814	627853.34	297152.77	Картометрический метод	1	-
2815	627873.45	297160.01	Картометрический метод	1	-
2816	627889.96	297164.27	Картометрический метод	1	-
2817	627923.50	297167.28	Картометрический метод	1	-
2818	627938.09	297169.55	Картометрический метод	1	-
2819	627950.69	297171.43	Картометрический метод	1	-
2820	628137.79	297218.10	Картометрический метод	1	-
2821	628202.06	297234.13	Картометрический метод	1	-
2822	628214.44	297236.49	Картометрический метод	1	-
2823	628230.58	297237.20	Картометрический метод	1	-
2824	628246.60	297236.51	Картометрический метод	1	-
2825	628265.05	297233.72	Картометрический метод	1	-
2826	628281.93	297229.47	Картометрический метод	1	-
2827	628296.90	297224.24	Картометрический метод	1	-
2828	628307.32	297219.58	Картометрический метод	1	-

2. Сведения о характерных точках границ объекта					
Обозначение характерных точек границ	Координаты, м		Метод определения координат характерной точки	Средняя квадратическая погрешность положения характерной точки (M _t), м	Описание обозначения точки на местности (при наличии)
	X	Y			
1	2	3	4	5	6
2829	628321.27	297212.35	Картометрический метод	1	-
2830	628335.09	297203.19	Картометрический метод	1	-
2831	628352.88	297189.43	Картометрический метод	1	-
2832	628369.61	297171.13	Картометрический метод	1	-
2833	628378.51	297159.53	Картометрический метод	1	-
2834	628394.06	297133.28	Картометрический метод	1	-
2835	628405.66	297101.13	Картометрический метод	1	-
2836	628409.33	297079.09	Картометрический метод	1	-
2837	628410.50	297062.00	Картометрический метод	1	-
2838	628410.17	297039.99	Картометрический метод	1	-
2839	628406.40	297018.10	Картометрический метод	1	-
2840	628401.09	296998.67	Картометрический метод	1	-
2841	628394.36	296981.74	Картометрический метод	1	-
2842	628384.03	296961.90	Картометрический метод	1	-
2843	628370.27	296942.63	Картометрический метод	1	-
2844	628356.55	296927.31	Картометрический метод	1	-
2759	628342.17	296914.94	Картометрический метод	1	-
2845	629820.28	295955.59	Картометрический метод	1	-
2846	629865.58	295991.28	Картометрический метод	1	-
2847	629915.23	296016.21	Картометрический метод	1	-
2848	630090.57	295928.26	Картометрический метод	1	-
2849	630126.40	295913.73	Картометрический метод	1	-
2850	630185.05	295868.77	Картометрический метод	1	-
2851	630244.05	295811.49	Картометрический метод	1	-
2852	630300.33	295785.07	Картометрический метод	1	-

2. Сведения о характерных точках границ объекта					
Обозначение характерных точек границ	Координаты, м		Метод определения координат характерной точки	Средняя квадратическая погрешность положения характерной точки (Mt), м	Описание обозначения точки на местности (при наличии)
	X	Y			
1	2	3	4	5	6
2853	630367.57	295774.39	Картометрический метод	1	-
2854	630333.69	295653.33	Картометрический метод	1	-
2855	630240.64	295721.51	Картометрический метод	1	-
2856	630136.96	295808.56	Картометрический метод	1	-
2857	630066.04	295818.82	Картометрический метод	1	-
2858	630009.42	295867.83	Картометрический метод	1	-
2859	629906.46	295890.02	Картометрический метод	1	-
2845	629820.28	295955.59	Картометрический метод	1	-
2860	629115.49	295821.65	Картометрический метод	1	-
2861	629134.06	295891.58	Картометрический метод	1	-
2862	629209.43	295870.13	Картометрический метод	1	-
2863	629203.45	295861.36	Картометрический метод	1	-
2864	629198.18	295843.88	Картометрический метод	1	-
2865	629197.01	295837.87	Картометрический метод	1	-
2866	629193.16	295808.34	Картометрический метод	1	-
2867	629192.44	295803.33	Картометрический метод	1	-
2868	629191.84	295799.05	Картометрический метод	1	-
2869	629131.27	295808.47	Картометрический метод	1	-
2870	629113.15	295811.24	Картометрический метод	1	-
2860	629115.49	295821.65	Картометрический метод	1	-
2871	629295.81	297293.48	Картометрический метод	1	-
2872	629293.16	297295.05	Картометрический метод	1	-
2873	629298.26	297305.16	Картометрический метод	1	-
2875	629353.67	297427.29	Картометрический метод	1	-
2876	629359.98	297424.49	Картометрический метод	1	-

2. Сведения о характерных точках границ объекта					
Обозначение характерных точек границ	Координаты, м		Метод определения координат характерной точки	Средняя квадратическая погрешность положения характерной точки (M _t), м	Описание обозначения точки на местности (при наличии)
	X	Y			
1	2	3	4	5	6
2877	629343.02	297385.66	Картометрический метод	1	-
2878	629311.76	297319.67	Картометрический метод	1	-
2879	629308.77	297320.99	Картометрический метод	1	-
2871	629295.81	297293.48	Картометрический метод	1	-
2880	629277.24	297318.74	Картометрический метод	1	-
2881	629280.45	297326.48	Картометрический метод	1	-
2882	629275.24	297328.87	Картометрический метод	1	-
2883	629271.81	297320.95	Картометрический метод	1	-
2880	629277.24	297318.74	Картометрический метод	1	-
2884	628915.96	289875.27	Картометрический метод	1	-
2885	628932.46	289879.33	Картометрический метод	1	-
2886	628938.04	289880.83	Картометрический метод	1	-
2887	629046.02	289909.78	Картометрический метод	1	-
2888	629060.74	289913.25	Картометрический метод	1	-
2889	629138.02	289635.88	Картометрический метод	1	-
2890	629117.71	289630.69	Картометрический метод	1	-
2891	629052.37	289615.10	Картометрический метод	1	-
2892	629027.15	289606.69	Картометрический метод	1	-
2893	629013.55	289604.12	Картометрический метод	1	-
2894	628973.13	289602.05	Картометрический метод	1	-
2895	628956.58	289687.09	Картометрический метод	1	-
2896	628945.82	289785.97	Картометрический метод	1	-
2884	628915.96	289875.27	Картометрический метод	1	-
2897	627847.85	294919.39	Картометрический метод	1	-
2898	627841.72	294941.85	Картометрический метод	1	-

2. Сведения о характерных точках границ объекта					
Обозначение характерных точек границ	Координаты, м		Метод определения координат характерной точки	Средняя квадратическая погрешность положения характерной точки (M _t), м	Описание обозначения точки на местности (при наличии)
	X	Y			
1	2	3	4	5	6
2899	627755.03	294918.23	Картометрический метод	1	-
2900	627752.12	294917.39	Картометрический метод	1	-
2901	627758.25	294895.00	Картометрический метод	1	-
2902	627761.15	294895.76	Картометрический метод	1	-
2897	627847.85	294919.39	Картометрический метод	1	-
2903	627901.62	297036.54	Картометрический метод	1	-
2904	627878.86	297041.99	Картометрический метод	1	-
2905	627844.99	297049.49	Картометрический метод	1	-
2906	627830.74	297049.55	Картометрический метод	1	-
2907	627821.46	297046.17	Картометрический метод	1	-
2908	627804.63	297031.94	Картометрический метод	1	-
2909	627774.64	296992.09	Картометрический метод	1	-
2910	627797.28	296984.10	Картометрический метод	1	-
2911	627826.71	296978.20	Картометрический метод	1	-
2912	627827.36	296987.55	Картометрический метод	1	-
2913	627865.97	297009.87	Картометрический метод	1	-
2914	627876.81	297014.77	Картометрический метод	1	-
2915	627889.80	297021.80	Картометрический метод	1	-
2916	627902.99	297029.11	Картометрический метод	1	-
2903	627901.62	297036.54	Картометрический метод	1	-
2917	628703.46	294700.63	Картометрический метод	1	-
2918	628734.49	294697.27	Картометрический метод	1	-
2919	628737.07	294747.22	Картометрический метод	1	-
2920	628711.83	294750.14	Картометрический метод	1	-
2921	628687.03	294752.84	Картометрический метод	1	-

2. Сведения о характерных точках границ объекта					
Обозначение характерных точек границ	Координаты, м		Метод определения координат характерной точки	Средняя квадратическая погрешность положения характерной точки (M _t), м	Описание обозначения точки на местности (при наличии)
	X	Y			
1	2	3	4	5	6
2922	628684.79	294702.56	Картометрический метод	1	-
2917	628703.46	294700.63	Картометрический метод	1	-
2923	629897.67	307613.48	Картометрический метод	1	-
2924	629880.53	307605.32	Картометрический метод	1	-
2925	629864.65	307644.10	Картометрический метод	1	-
2926	629881.67	307653.67	Картометрический метод	1	-
2923	629897.67	307613.48	Картометрический метод	1	-
2927	627302.12	306273.34	Картометрический метод	1	-
2928	627293.48	306276.05	Картометрический метод	1	-
2929	627327.19	306273.71	Картометрический метод	1	-
2930	627378.70	306263.13	Картометрический метод	1	-
2931	627427.50	306249.25	Картометрический метод	1	-
2932	627646.46	306184.71	Картометрический метод	1	-
2933	627693.94	306171.24	Картометрический метод	1	-
2934	627740.57	306161.46	Картометрический метод	1	-
2935	627787.60	306157.36	Картометрический метод	1	-
2936	627834.72	306159.22	Картометрический метод	1	-
2937	627881.54	306166.97	Картометрический метод	1	-
2938	627926.78	306180.43	Картометрический метод	1	-
2939	627969.96	306199.46	Картометрический метод	1	-
2940	628011.76	306223.00	Картометрический метод	1	-
2941	628022.96	306229.82	Картометрический метод	1	-
2942	628003.52	306261.76	Картометрический метод	1	-
2943	628043.66	306286.32	Картометрический метод	1	-
2944	628057.63	306263.34	Картометрический метод	1	-

2. Сведения о характерных точках границ объекта					
Обозначение характерных точек границ	Координаты, м		Метод определения координат характерной точки	Средняя квадратическая погрешность положения характерной точки (M _t), м	Описание обозначения точки на местности (при наличии)
	X	Y			
1	2	3	4	5	6
2945	628057.28	306261.27	Картометрический метод	1	-
2946	628057.79	306258.18	Картометрический метод	1	-
2947	628062.39	306250.84	Картометрический метод	1	-
2948	628083.57	306263.91	Картометрический метод	1	-
2949	628083.94	306266.84	Картометрический метод	1	-
2950	628385.60	306450.20	Картометрический метод	1	-
2951	628432.43	306475.73	Картометрический метод	1	-
2952	628459.70	306484.99	Картометрический метод	1	-
2953	628488.93	306489.72	Картометрический метод	1	-
2954	628518.08	306489.38	Картометрический метод	1	-
2955	628543.84	306485.01	Картометрический метод	1	-
2956	628570.89	306475.78	Картометрический метод	1	-
2957	628596.77	306461.89	Картометрический метод	1	-
2958	628619.27	306444.38	Картометрический метод	1	-
2959	628639.05	306422.80	Картометрический метод	1	-
2960	628654.25	306399.53	Картометрический метод	1	-
2961	628675.93	306349.96	Картометрический метод	1	-
2962	628693.54	306305.34	Картометрический метод	1	-
2963	628715.70	306268.61	Картометрический метод	1	-
2964	628731.00	306253.37	Картометрический метод	1	-
2965	628748.33	306241.06	Картометрический метод	1	-
2966	628765.93	306232.49	Картометрический метод	1	-
2967	628787.00	306226.23	Картометрический метод	1	-
2968	628808.00	306223.70	Картометрический метод	1	-
2969	628829.39	306224.80	Картометрический метод	1	-

2. Сведения о характерных точках границ объекта					
Обозначение характерных точек границ	Координаты, м		Метод определения координат характерной точки	Средняя квадратическая погрешность положения характерной точки (M _t), м	Описание обозначения точки на местности (при наличии)
	X	Y			
1	2	3	4	5	6
2970	628849.58	306229.24	Картометрический метод	1	-
2971	628869.27	306237.10	Картометрический метод	1	-
2972	628906.74	306262.03	Картометрический метод	1	-
2973	629244.62	306523.99	Картометрический метод	1	-
2974	629282.27	306555.46	Картометрический метод	1	-
2975	629317.04	306587.95	Картометрический метод	1	-
2976	629346.98	306625.33	Картометрический метод	1	-
2977	629373.50	306665.62	Картометрический метод	1	-
2978	629384.19	306685.10	Картометрический метод	1	-
2979	629358.27	306686.40	Картометрический метод	1	-
2980	629361.21	306717.74	Картометрический метод	1	-
2981	629363.53	306717.59	Картометрический метод	1	-
2982	629365.02	306730.74	Картометрический метод	1	-
2983	629408.76	306729.90	Картометрический метод	1	-
2984	629411.05	306735.43	Картометрический метод	1	-
2985	629427.93	306788.47	Картометрический метод	1	-
2986	629437.95	306835.11	Картометрический метод	1	-
2987	629448.71	306907.16	Картометрический метод	1	-
2988	629446.47	306907.25	Картометрический метод	1	-
2989	629455.27	306964.16	Картометрический метод	1	-
2990	629463.56	307014.96	Картометрический метод	1	-
2991	629476.86	307066.05	Картометрический метод	1	-
2992	629491.73	307100.19	Картометрический метод	1	-
2993	629491.88	307094.16	Картометрический метод	1	-
2994	629494.52	307099.95	Картометрический метод	1	-

2. Сведения о характерных точках границ объекта					
Обозначение характерных точек границ	Координаты, м		Метод определения координат характерной точки	Средняя квадратическая погрешность положения характерной точки (Mt), м	Описание обозначения точки на местности (при наличии)
	X	Y			
1	2	3	4	5	6
2995	629500.69	307114.20	Картометрический метод	1	-
2996	629530.28	307159.19	Картометрический метод	1	-
2997	629563.92	307198.53	Картометрический метод	1	-
2998	629686.34	307328.84	Картометрический метод	1	-
2999	629713.89	307361.57	Картометрический метод	1	-
3000	629728.23	307388.48	Картометрический метод	1	-
3001	629728.92	307389.54	Картометрический метод	1	-
3002	629736.31	307430.66	Картометрический метод	1	-
3003	629735.77	307478.43	Картометрический метод	1	-
3005	629735.73	307484.65	Картометрический метод	1	-
3006	629735.29	307531.95	Картометрический метод	1	-
3007	629742.83	307584.90	Картометрический метод	1	-
3008	629745.55	307589.36	Картометрический метод	1	-
3009	629741.52	307587.39	Картометрический метод	1	-
3010	629769.38	307635.02	Картометрический метод	1	-
3011	629808.55	307672.21	Картометрический метод	1	-
3012	629843.95	307690.84	Картометрический метод	1	-
3013	629847.03	307678.11	Картометрический метод	1	-
3014	629862.68	307675.44	Картометрический метод	1	-
3015	629868.31	307653.43	Картометрический метод	1	-
3016	629859.01	307647.72	Картометрический метод	1	-
3017	629830.67	307632.09	Картометрический метод	1	-
3018	629803.76	307606.79	Картометрический метод	1	-
3019	629788.54	307581.95	Картометрический метод	1	-
3020	629788.22	307583.22	Картометрический метод	1	-

2. Сведения о характерных точках границ объекта					
Обозначение характерных точек границ	Координаты, м		Метод определения координат характерной точки	Средняя квадратическая погрешность положения характерной точки (Mt), м	Описание обозначения точки на местности (при наличии)
	X	Y			
1	2	3	4	5	6
3021	629783.42	307581.61	Картометрический метод	1	-
3022	629784.05	307578.98	Картометрический метод	1	-
3023	629785.18	307579.45	Картометрический метод	1	-
3024	629785.57	307576.02	Картометрический метод	1	-
3025	629782.63	307571.73	Картометрический метод	1	-
3026	629777.23	307530.11	Картометрический метод	1	-
3027	629777.71	307476.05	Картометрический метод	1	-
3028	629777.81	307476.05	Картометрический метод	1	-
3029	629778.12	307427.28	Картометрический метод	1	-
3030	629771.24	307392.18	Картометрический метод	1	-
3031	629767.45	307372.89	Картометрический метод	1	-
3032	629747.77	307336.67	Картометрический метод	1	-
3033	629717.06	307300.26	Картометрический метод	1	-
3034	629660.81	307240.46	Картометрический метод	1	-
3035	629646.23	307240.56	Картометрический метод	1	-
3036	629646.14	307224.77	Картометрический метод	1	-
3037	629594.62	307169.93	Картометрический метод	1	-
3038	629563.25	307133.18	Картометрический метод	1	-
3039	629558.03	307125.28	Картометрический метод	1	-
3040	629557.04	307126.30	Картометрический метод	1	-
3041	629552.21	307121.93	Картометрический метод	1	-
3042	629553.74	307120.18	Картометрический метод	1	-
3043	629554.41	307120.84	Картометрический метод	1	-
3044	629553.49	307118.38	Картометрический метод	1	-
3045	629537.74	307094.36	Картометрический метод	1	-

2. Сведения о характерных точках границ объекта					
Обозначение характерных точек границ	Координаты, м		Метод определения координат характерной точки	Средняя квадратическая погрешность положения характерной точки (M _t), м	Описание обозначения точки на местности (при наличии)
	X	Y			
1	2	3	4	5	6
3046	629519.21	307052.23	Картометрический метод	1	-
3047	629507.19	307006.16	Картометрический метод	1	-
3048	629504.79	306991.27	Картометрический метод	1	-
3049	629502.15	306984.46	Картометрический метод	1	-
3050	629501.83	306986.08	Картометрический метод	1	-
3051	629499.49	306985.70	Картометрический метод	1	-
3052	629500.76	306979.26	Картометрический метод	1	-
3053	629502.87	306979.63	Картометрический метод	1	-
3054	629499.28	306958.08	Картометрический метод	1	-
3055	629479.38	306828.66	Картометрический метод	1	-
3056	629468.54	306778.02	Картометрический метод	1	-
3057	629466.00	306769.62	Картометрический метод	1	-
3058	629451.30	306722.50	Картометрический метод	1	-
3059	629514.46	306716.81	Картометрический метод	1	-
3060	629513.32	306705.44	Картометрический метод	1	-
3061	629515.67	306705.29	Картометрический метод	1	-
3062	629512.71	306672.55	Картометрический метод	1	-
3063	629432.71	306674.62	Картометрический метод	1	-
3064	629412.93	306640.21	Картометрический метод	1	-
3065	629383.82	306596.26	Картометрический метод	1	-
3066	629350.94	306555.45	Картометрический метод	1	-
3067	629312.67	306519.63	Картометрический метод	1	-
3068	629273.66	306486.98	Картометрический метод	1	-
3069	628935.57	306224.88	Картометрический метод	1	-
3070	628890.14	306195.04	Картометрический метод	1	-

2. Сведения о характерных точках границ объекта					
Обозначение характерных точек границ	Координаты, м		Метод определения координат характерной точки	Средняя квадратическая погрешность положения характерной точки (M _t), м	Описание обозначения точки на местности (при наличии)
	X	Y			
1	2	3	4	5	6
3071	628863.54	306184.31	Картометрический метод	1	-
3072	628834.74	306178.11	Картометрический метод	1	-
3073	628806.34	306176.75	Картометрический метод	1	-
3074	628777.78	306180.10	Картометрический метод	1	-
3075	628750.82	306187.97	Картометрический метод	1	-
3076	628723.60	306201.07	Картометрический метод	1	-
3077	628700.31	306217.74	Картометрический метод	1	-
3078	628680.07	306237.92	Картометрический метод	1	-
3079	628651.45	306284.48	Картометрический метод	1	-
3080	628632.21	306332.75	Картометрический метод	1	-
3081	628614.11	306375.11	Картометрический метод	1	-
3082	628602.09	306393.72	Картометрический метод	1	-
3083	628588.03	306409.20	Картометрический метод	1	-
3084	628571.26	306422.39	Картометрический метод	1	-
3085	628552.91	306432.37	Картометрический метод	1	-
3086	628532.84	306439.30	Картометрический метод	1	-
3087	628513.51	306442.61	Картометрический метод	1	-
3088	628492.83	306442.85	Картометрический метод	1	-
3089	628470.85	306439.29	Картометрический метод	1	-
3090	628450.96	306432.50	Картометрический метод	1	-
3091	628409.95	306410.03	Картометрический метод	1	-
3092	628103.02	306223.40	Картометрический метод	1	-
3093	628098.80	306223.93	Картометрический метод	1	-
3094	628084.11	306214.92	Картометрический метод	1	-
3095	628089.90	306205.68	Картометрический метод	1	-

2. Сведения о характерных точках границ объекта					
Обозначение характерных точек границ	Координаты, м		Метод определения координат характерной точки	Средняя квадратическая погрешность положения характерной точки (M _t), м	Описание обозначения точки на местности (при наличии)
	X	Y			
1	2	3	4	5	6
3096	628093.34	306204.64	Картометрический метод	1	-
3097	628113.76	306170.95	Картометрический метод	1	-
3098	628073.74	306146.39	Картометрический метод	1	-
3099	628047.42	306189.66	Картометрический метод	1	-
3100	628035.65	306182.50	Картометрический метод	1	-
3101	627990.17	306157.07	Картометрический метод	1	-
3102	627941.50	306135.82	Картометрический метод	1	-
3103	627891.13	306120.95	Картометрический метод	1	-
3104	627839.39	306112.45	Картометрический метод	1	-
3105	627805.76	306111.11	Картометрический метод	1	-
3106	627800.32	306112.78	Картометрический метод	1	-
3107	627735.16	306117.16	Картометрический метод	1	-
3108	627683.51	306127.54	Картометрический метод	1	-
3109	627363.85	306221.21	Картометрический метод	1	-
3110	627363.93	306218.20	Картометрический метод	1	-
3111	627321.07	306227.13	Картометрический метод	1	-
3112	627274.36	306230.42	Картометрический метод	1	-
3113	627227.91	306227.02	Картометрический метод	1	-
3114	627182.15	306216.92	Картометрический метод	1	-
3115	627138.44	306200.56	Картометрический метод	1	-
3116	627097.67	306178.16	Картометрический метод	1	-
3117	627059.49	306149.76	Картометрический метод	1	-
3118	627022.72	306117.72	Картометрический метод	1	-
3119	626253.21	305428.06	Картометрический метод	1	-
3120	626208.36	305419.35	Картометрический метод	1	-

2. Сведения о характерных точках границ объекта					
Обозначение характерных точек границ	Координаты, м		Метод определения координат характерной точки	Средняя квадратическая погрешность положения характерной точки (M _t), м	Описание обозначения точки на местности (при наличии)
	X	Y			
1	2	3	4	5	6
3121	626198.60	305442.15	Картометрический метод	1	-
3122	626991.53	306152.82	Картометрический метод	1	-
3123	627030.20	306186.56	Картометрический метод	1	-
3124	627072.31	306217.73	Картометрический метод	1	-
3125	627119.02	306243.35	Картометрический метод	1	-
3126	627168.76	306262.05	Картометрический метод	1	-
3127	627220.88	306273.49	Картометрический метод	1	-
3128	627229.57	306274.19	Картометрический метод	1	-
3129	627235.01	306272.39	Картометрический метод	1	-
3130	627270.66	306274.57	Картометрический метод	1	-
2927	627302.12	306273.34	Картометрический метод	1	-
3131	624704.96	303688.26	Картометрический метод	1	-
3132	624640.15	303825.52	Картометрический метод	1	-
3133	624621.31	303871.80	Картометрический метод	1	-
3134	624605.93	303919.45	Картометрический метод	1	-
3135	624590.75	303985.11	Картометрический метод	1	-
3136	624588.41	303984.66	Картометрический метод	1	-
3137	624578.10	304038.08	Картометрический метод	1	-
3138	624537.36	304027.82	Картометрический метод	1	-
3139	624547.35	303975.55	Картометрический метод	1	-
3140	624544.89	303974.85	Картометрический метод	1	-
3141	624560.82	303906.30	Картометрический метод	1	-
3142	624576.85	303856.43	Картометрический метод	1	-
3143	624596.98	303806.98	Картометрический метод	1	-
3144	624689.19	303612.04	Картометрический метод	1	-

2. Сведения о характерных точках границ объекта					
Обозначение характерных точек границ	Координаты, м		Метод определения координат характерной точки	Средняя квадратическая погрешность положения характерной точки (M _t), м	Описание обозначения точки на местности (при наличии)
	X	Y			
1	2	3	4	5	6
3145	624697.47	303585.97	Картометрический метод	1	-
3146	624704.45	303681.57	Картометрический метод	1	-
3147	624703.77	303681.31	Картометрический метод	1	-
3148	624703.01	303683.53	Картометрический метод	1	-
3149	624704.69	303684.04	Картометрический метод	1	-
3131	624704.96	303688.26	Картометрический метод	1	-
3150	624591.15	303872.61	Картометрический метод	1	-
3151	624586.98	303876.47	Картометрический метод	1	-
3152	624588.54	303878.19	Картометрический метод	1	-
3153	624592.84	303874.33	Картометрический метод	1	-
3150	624591.15	303872.61	Картометрический метод	1	-
3160	619222.99	300472.19	Картометрический метод	1	-
3161	619238.28	300499.11	Картометрический метод	1	-
3162	619675.36	300255.91	Картометрический метод	1	-
3163	619657.79	300225.38	Картометрический метод	1	-
3160	619222.99	300472.19	Картометрический метод	1	-
3164	623445.98	300866.21	Картометрический метод	1	-
3165	623453.59	300871.02	Картометрический метод	1	-
3166	623482.00	300893.16	Картометрический метод	1	-
3167	623502.75	300899.10	Картометрический метод	1	-
3168	623554.68	300936.53	Картометрический метод	1	-
3169	623552.82	300938.90	Картометрический метод	1	-
3170	623564.39	300949.62	Картометрический метод	1	-
3171	623626.22	301007.30	Картометрический метод	1	-
3172	623636.43	301014.23	Картометрический метод	1	-

2. Сведения о характерных точках границ объекта					
Обозначение характерных точек границ	Координаты, м		Метод определения координат характерной точки	Средняя квадратическая погрешность положения характерной точки (M _t), м	Описание обозначения точки на местности (при наличии)
	X	Y			
1	2	3	4	5	6
3173	623701.33	301069.53	Картометрический метод	1	-
3174	623767.60	301124.75	Картометрический метод	1	-
3175	623776.83	301134.29	Картометрический метод	1	-
3176	623851.30	301199.34	Картометрический метод	1	-
3177	623921.93	301268.16	Картометрический метод	1	-
3178	623990.69	301338.89	Картометрический метод	1	-
3179	624059.46	301409.74	Картометрический метод	1	-
3180	624125.67	301482.90	Картометрический метод	1	-
3181	624134.17	301485.89	Картометрический метод	1	-
3182	624155.67	301509.24	Картометрический метод	1	-
3183	624157.99	301507.34	Картометрический метод	1	-
3184	624186.60	301538.90	Картометрический метод	1	-
3185	624193.78	301554.97	Картометрический метод	1	-
3188	624214.80	301584.88	Картометрический метод	1	-
3189	624217.02	301573.73	Картометрический метод	1	-
3190	624231.41	301502.99	Картометрический метод	1	-
3191	624205.43	301468.18	Картометрический метод	1	-
3192	624202.23	301470.89	Картометрический метод	1	-
3193	624177.30	301438.89	Картометрический метод	1	-
3194	624116.10	301358.37	Картометрический метод	1	-
3195	624063.26	301298.06	Картометрический метод	1	-
3196	624049.64	301282.20	Картометрический метод	1	-
3197	623979.62	301209.28	Картометрический метод	1	-
3198	623906.55	301139.47	Картометрический метод	1	-
3199	623831.48	301072.83	Картометрический метод	1	-

2. Сведения о характерных точках границ объекта					
Обозначение характерных точек границ	Координаты, м		Метод определения координат характерной точки	Средняя квадратическая погрешность положения характерной точки (M _t), м	Описание обозначения точки на местности (при наличии)
	X	Y			
1	2	3	4	5	6
3200	623753.87	301006.95	Картометрический метод	1	-
3201	623674.08	300944.99	Картометрический метод	1	-
3202	623606.70	300899.08	Картометрический метод	1	-
3203	623599.42	300894.13	Картометрический метод	1	-
3204	623587.83	300892.98	Картометрический метод	1	-
3205	623591.45	300888.19	Картометрический метод	1	-
3206	623544.90	300843.60	Картометрический метод	1	-
3207	623523.76	300812.08	Картометрический метод	1	-
3208	623515.16	300820.68	Картометрический метод	1	-
3209	623496.24	300798.85	Картометрический метод	1	-
3210	623471.55	300832.67	Картометрический метод	1	-
3164	623445.98	300866.21	Картометрический метод	1	-
3211	624829.86	302502.36	Картометрический метод	1	-
3212	624853.20	302550.05	Картометрический метод	1	-
3213	624876.05	302593.73	Картометрический метод	1	-
3214	624899.79	302636.86	Картометрический метод	1	-
3215	624924.51	302679.45	Картометрический метод	1	-
3216	624950.24	302721.47	Картометрический метод	1	-
3217	624976.86	302762.96	Картометрический метод	1	-
3218	625004.35	302803.77	Картометрический метод	1	-
3219	625032.84	302843.96	Картометрический метод	1	-
3220	625062.21	302883.56	Картометрический метод	1	-
3221	625075.08	302899.81	Картометрический метод	1	-
3222	625086.12	302891.25	Картометрический метод	1	-
3223	625074.28	302876.52	Картометрический метод	1	-

2. Сведения о характерных точках границ объекта					
Обозначение характерных точек границ	Координаты, м		Метод определения координат характерной точки	Средняя квадратическая погрешность положения характерной точки (Mt), м	Описание обозначения точки на местности (при наличии)
	X	Y			
1	2	3	4	5	6
3224	625045.00	302837.07	Картометрический метод	1	-
3225	625016.62	302797.01	Картометрический метод	1	-
3226	624989.15	302756.26	Картометрический метод	1	-
3227	624962.63	302714.98	Картометрический метод	1	-
3228	624937.03	302673.07	Картометрический метод	1	-
3229	624912.29	302630.63	Картометрический метод	1	-
3230	624888.68	302587.62	Картометрический метод	1	-
3231	624865.94	302544.09	Картометрический метод	1	-
3232	624842.60	302496.48	Картометрический метод	1	-
3211	624829.86	302502.36	Картометрический метод	1	-
3233	625112.30	303166.48	Картометрический метод	1	-
3234	625149.79	303204.77	Картометрический метод	1	-
3235	625186.14	303240.46	Картометрический метод	1	-
3236	625223.25	303275.26	Картометрический метод	1	-
3237	625261.13	303309.19	Картометрический метод	1	-
3238	625299.78	303342.37	Картометрический метод	1	-
3239	625339.09	303374.62	Картометрический метод	1	-
3240	625376.93	303404.11	Картометрический метод	1	-
3241	625378.98	303387.95	Картометрический метод	1	-
3242	625348.11	303363.87	Картометрический метод	1	-
3243	625308.91	303331.68	Картометрический метод	1	-
3244	625270.36	303298.70	Картометрический метод	1	-
3245	625232.59	303264.84	Картометрический метод	1	-
3246	625195.60	303230.10	Картометрический метод	1	-
3247	625159.36	303194.55	Картометрический метод	1	-

2. Сведения о характерных точках границ объекта					
Обозначение характерных точек границ	Координаты, м		Метод определения координат характерной точки	Средняя квадратическая погрешность положения характерной точки (M _t), м	Описание обозначения точки на местности (при наличии)
	X	Y			
1	2	3	4	5	6
3248	625122.32	303156.73	Картометрический метод	1	-
3233	625112.30	303166.48	Картометрический метод	1	-
3249	625216.91	303064.56	Картометрический метод	1	-
3250	625250.69	303099.27	Картометрический метод	1	-
3251	625285.90	303133.76	Картометрический метод	1	-
3252	625321.79	303167.44	Картометрический метод	1	-
3253	625358.54	303200.38	Картометрический метод	1	-
3254	625395.85	303232.45	Картометрический метод	1	-
3255	625422.02	303253.77	Картометрический метод	1	-
3256	625426.64	303239.47	Картометрический метод	1	-
3257	625403.17	303220.51	Картометрический метод	1	-
3258	625365.97	303188.31	Картометрический метод	1	-
3259	625329.43	303155.59	Картометрический метод	1	-
3260	625293.33	303121.90	Картометрический метод	1	-
3261	625258.69	303087.46	Картометрический метод	1	-
3262	625239.42	303067.66	Картометрический метод	1	-
3263	625217.46	303063.95	Картометрический метод	1	-
3249	625216.91	303064.56	Картометрический метод	1	-
3269	626140.12	303923.52	Картометрический метод	1	-
3270	626175.47	303958.61	Картометрический метод	1	-
3271	626192.49	303977.30	Картометрический метод	1	-
3272	626248.83	304058.86	Картометрический метод	1	-
3273	626253.26	304055.34	Картометрический метод	1	-
3274	626310.80	304135.40	Картометрический метод	1	-
3275	626383.63	304237.60	Картометрический метод	1	-

2. Сведения о характерных точках границ объекта					
Обозначение характерных точек границ	Координаты, м		Метод определения координат характерной точки	Средняя квадратическая погрешность положения характерной точки (M _t), м	Описание обозначения точки на местности (при наличии)
	X	Y			
1	2	3	4	5	6
3276	626443.32	304318.39	Картометрический метод	1	-
3277	626507.51	304395.98	Картометрический метод	1	-
3278	626503.54	304399.11	Картометрический метод	1	-
3279	626505.69	304402.36	Картометрический метод	1	-
3280	626507.95	304405.41	Картометрический метод	1	-
3281	626536.06	304409.98	Картометрический метод	1	-
3282	626607.01	304415.67	Картометрический метод	1	-
3283	626602.82	304407.82	Картометрический метод	1	-
3284	626570.18	304347.21	Картометрический метод	1	-
3285	626572.51	304345.31	Картометрический метод	1	-
3286	626504.35	304272.86	Картометрический метод	1	-
3287	626444.46	304193.47	Картометрический метод	1	-
3288	626371.17	304090.68	Картометрический метод	1	-
3289	626347.12	304059.29	Картометрический метод	1	-
3290	626313.03	304006.66	Картометрический метод	1	-
3291	626240.98	303934.17	Картометрический метод	1	-
3292	626229.92	303921.64	Картометрический метод	1	-
3293	626200.92	303885.55	Картометрический метод	1	-
3294	626200.92	303885.62	Картометрический метод	1	-
3295	626172.95	303903.07	Картометрический метод	1	-
3269	626140.12	303923.52	Картометрический метод	1	-
3296	626518.37	304420.09	Картометрический метод	1	-
3297	626541.66	304452.76	Картометрический метод	1	-
3298	626562.24	304481.58	Картометрический метод	1	-
3299	626586.54	304523.48	Картометрический метод	1	-

2. Сведения о характерных точках границ объекта					
Обозначение характерных точек границ	Координаты, м		Метод определения координат характерной точки	Средняя квадратическая погрешность положения характерной точки (M _t), м	Описание обозначения точки на местности (при наличии)
	X	Y			
1	2	3	4	5	6
3300	626634.96	304543.74	Картометрический метод	1	-
3301	626642.00	304546.67	Картометрический метод	1	-
3302	626645.98	304553.25	Картометрический метод	1	-
3303	626639.37	304559.34	Картометрический метод	1	-
3304	626656.26	304577.50	Картометрический метод	1	-
3305	626728.90	304593.47	Картометрический метод	1	-
3306	626795.69	304623.50	Картометрический метод	1	-
3307	626755.32	304577.18	Картометрический метод	1	-
3308	626754.31	304575.91	Картометрический метод	1	-
3309	626727.65	304541.55	Картометрический метод	1	-
3310	626698.62	304503.99	Картометрический метод	1	-
3311	626694.56	304499.62	Картометрический метод	1	-
3312	626689.01	304491.44	Картометрический метод	1	-
3313	626692.87	304488.14	Картометрический метод	1	-
3314	626669.10	304452.85	Картометрический метод	1	-
3315	626617.82	304435.64	Картометрический метод	1	-
3316	626614.41	304429.32	Картометрический метод	1	-
3317	626532.31	304422.74	Картометрический метод	1	-
3296	626518.37	304420.09	Картометрический метод	1	-
3318	627129.28	304975.96	Картометрический метод	1	-
3319	627149.52	304985.10	Картометрический метод	1	-
3320	627196.72	305004.85	Картометрический метод	1	-
3321	627244.34	305023.16	Картометрический метод	1	-
3322	627284.24	305037.56	Картометрический метод	1	-
3323	627288.99	305024.39	Картометрический метод	1	-

2. Сведения о характерных точках границ объекта					
Обозначение характерных точек границ	Координаты, м		Метод определения координат характерной точки	Средняя квадратическая погрешность положения характерной точки (M _t), м	Описание обозначения точки на местности (при наличии)
	X	Y			
1	2	3	4	5	6
3324	627249.32	305010.12	Картометрический метод	1	-
3325	627201.91	304991.79	Картометрический метод	1	-
3326	627154.95	304972.20	Картометрический метод	1	-
3327	627134.92	304963.18	Картометрический метод	1	-
3318	627129.28	304975.96	Картометрический метод	1	-
3328	627189.42	304842.95	Картометрический метод	1	-
3329	627205.87	304850.39	Картометрический метод	1	-
3330	627251.15	304869.37	Картометрический метод	1	-
3331	627296.89	304886.97	Картометрический метод	1	-
3332	627332.64	304899.74	Картометрический метод	1	-
3333	627337.06	304886.52	Картометрический метод	1	-
3334	627301.97	304873.94	Картометрический метод	1	-
3335	627256.57	304856.44	Картометрический метод	1	-
3336	627211.27	304837.48	Картометрический метод	1	-
3337	627195.17	304830.17	Картометрический метод	1	-
3328	627189.42	304842.95	Картометрический метод	1	-
3338	627527.15	305109.20	Картометрический метод	1	-
3339	627541.87	305112.77	Картометрический метод	1	-
3340	627590.98	305124.59	Картометрический метод	1	-
3341	627625.02	305132.43	Картометрический метод	1	-
3342	627628.09	305118.81	Картометрический метод	1	-
3343	627594.17	305111.04	Картометрический метод	1	-
3344	627545.29	305099.22	Картометрический метод	1	-
3345	627527.77	305094.81	Картометрический метод	1	-
3338	627527.15	305109.20	Картометрический метод	1	-

2. Сведения о характерных точках границ объекта					
Обозначение характерных точек границ	Координаты, м		Метод определения координат характерной точки	Средняя квадратическая погрешность положения характерной точки (Mt), м	Описание обозначения точки на местности (при наличии)
	X	Y			
1	2	3	4	5	6
3346	627542.38	304962.59	Картометрический метод	1	-
3347	627575.75	304970.78	Картометрический метод	1	-
3348	627623.97	304982.41	Картометрический метод	1	-
3349	627657.89	304990.20	Картометрический метод	1	-
3350	627661.08	304976.56	Картометрический метод	1	-
3351	627627.72	304968.91	Картометрический метод	1	-
3352	627579.50	304957.29	Картометрический метод	1	-
3353	627543.99	304948.32	Картометрический метод	1	-
3346	627542.38	304962.59	Картометрический метод	1	-
3354	627926.48	305195.43	Картометрический метод	1	-
3355	627937.09	305197.51	Картометрический метод	1	-
3356	627987.26	305206.23	Картометрический метод	1	-
3357	628037.44	305214.42	Картометрический метод	1	-
3358	628069.89	305219.20	Картометрический метод	1	-
3359	628071.62	305205.72	Картометрический метод	1	-
3360	628039.41	305200.54	Картометрический метод	1	-
3361	627989.66	305192.48	Картометрический метод	1	-
3362	627940.05	305183.76	Картометрический метод	1	-
3363	627929.11	305181.68	Картометрический метод	1	-
3354	627926.48	305195.43	Картометрический метод	1	-
3364	627953.99	305052.03	Картометрический метод	1	-
3365	627962.69	305053.74	Картометрический метод	1	-
3366	628011.54	305062.28	Картометрический метод	1	-
3367	628060.60	305070.22	Картометрический метод	1	-
3368	628091.60	305074.82	Картометрический метод	1	-

2. Сведения о характерных точках границ объекта					
Обозначение характерных точек границ	Координаты, м		Метод определения координат характерной точки	Средняя квадратическая погрешность положения характерной точки (Mt), м	Описание обозначения точки на местности (при наличии)
	X	Y			
1	2	3	4	5	6
3369	628093.90	305060.80	Картометрический метод	1	-
3370	628063.23	305056.47	Картометрический метод	1	-
3371	628013.94	305048.47	Картометрический метод	1	-
3372	627964.76	305039.87	Картометрический метод	1	-
3373	627956.62	305038.29	Картометрический метод	1	-
3364	627953.99	305052.03	Картометрический метод	1	-
3374	628103.04	305170.23	Картометрический метод	1	-
3375	628112.64	305171.60	Картометрический метод	1	-
3376	628136.98	305178.02	Картометрический метод	1	-
3377	628180.98	305191.69	Картометрический метод	1	-
3378	628194.26	305194.61	Картометрический метод	1	-
3379	628194.90	305192.80	Картометрический метод	1	-
3380	628286.92	305209.21	Картометрический метод	1	-
3381	628294.49	305209.80	Картометрический метод	1	-
3382	628394.13	305230.59	Картометрический метод	1	-
3383	628496.55	305213.55	Картометрический метод	1	-
3384	628594.19	305216.58	Картометрический метод	1	-
3385	628596.75	305216.68	Картометрический метод	1	-
3386	628698.05	305218.00	Картометрический метод	1	-
3387	628798.88	305217.71	Картометрический метод	1	-
3388	628899.57	305213.93	Картометрический метод	1	-
3389	628999.64	305204.42	Картометрический метод	1	-
3390	629061.23	305198.51	Картометрический метод	1	-
3391	629100.80	305194.16	Картометрический метод	1	-
3392	629121.90	305190.50	Картометрический метод	1	-

2. Сведения о характерных точках границ объекта					
Обозначение характерных точек границ	Координаты, м		Метод определения координат характерной точки	Средняя квадратическая погрешность положения характерной точки (M _t), м	Описание обозначения точки на местности (при наличии)
	X	Y			
1	2	3	4	5	6
3393	629192.82	305181.59	Картометрический метод	1	-
3394	629195.02	305198.96	Картометрический метод	1	-
3395	629211.23	305196.30	Картометрический метод	1	-
3396	629210.23	305186.74	Картометрический метод	1	-
3397	629236.02	305183.58	Картометрический метод	1	-
3398	629234.82	305175.42	Картометрический метод	1	-
3399	629299.21	305161.91	Картометрический метод	1	-
3400	629368.08	305149.61	Картометрический метод	1	-
3401	629427.85	305138.82	Картометрический метод	1	-
3402	629450.66	305140.24	Картометрический метод	1	-
3403	629460.93	305142.40	Картометрический метод	1	-
3404	629525.52	305174.70	Картометрический метод	1	-
3405	629537.99	305184.98	Картометрический метод	1	-
3406	629544.73	305190.52	Картометрический метод	1	-
3407	629556.77	305201.69	Картометрический метод	1	-
3408	629563.79	305210.72	Картометрический метод	1	-
3409	629572.65	305217.02	Картометрический метод	1	-
3410	629583.71	305231.02	Картометрический метод	1	-
3411	629595.64	305233.02	Картометрический метод	1	-
3412	629607.71	305236.22	Картометрический метод	1	-
3413	629612.06	305237.52	Картометрический метод	1	-
3414	629623.08	305246.42	Картометрический метод	1	-
3415	629627.94	305263.75	Картометрический метод	1	-
3416	629654.59	305286.32	Картометрический метод	1	-
3417	629682.34	305309.94	Картометрический метод	1	-

2. Сведения о характерных точках границ объекта					
Обозначение характерных точек границ	Координаты, м		Метод определения координат характерной точки	Средняя квадратическая погрешность положения характерной точки (M _t), м	Описание обозначения точки на местности (при наличии)
	X	Y			
1	2	3	4	5	6
3418	629715.44	305332.91	Картометрический метод	1	-
3419	629744.26	305351.78	Картометрический метод	1	-
3420	629760.41	305361.82	Картометрический метод	1	-
3421	629765.97	305361.43	Картометрический метод	1	-
3422	629792.61	305382.86	Картометрический метод	1	-
3423	629802.09	305394.05	Картометрический метод	1	-
3424	629812.26	305398.68	Картометрический метод	1	-
3425	629818.77	305403.96	Картометрический метод	1	-
3426	629819.90	305405.82	Картометрический метод	1	-
3427	629825.39	305418.13	Картометрический метод	1	-
3428	629828.30	305429.41	Картометрический метод	1	-
3429	629830.22	305441.75	Картометрический метод	1	-
3430	629830.56	305452.12	Картометрический метод	1	-
3431	629840.53	305475.22	Картометрический метод	1	-
3432	629854.41	305559.95	Картометрический метод	1	-
3433	629858.35	305592.21	Картометрический метод	1	-
3434	629866.49	305642.29	Картометрический метод	1	-
3435	629902.03	306454.70	Картометрический метод	1	-
3436	629905.35	306452.32	Картометрический метод	1	-
3437	629912.96	306446.89	Картометрический метод	1	-
3438	629920.80	306441.38	Картометрический метод	1	-
3439	629928.96	306435.53	Картометрический метод	1	-
3440	629933.61	306432.19	Картометрический метод	1	-
3441	629924.59	305843.34	Картометрический метод	1	-
3442	629911.59	305624.16	Картометрический метод	1	-

2. Сведения о характерных точках границ объекта					
Обозначение характерных точек границ	Координаты, м		Метод определения координат характерной точки	Средняя квадратическая погрешность положения характерной точки (M _t), м	Описание обозначения точки на местности (при наличии)
	X	Y			
1	2	3	4	5	6
3443	629887.48	305501.97	Картометрический метод	1	-
3444	629860.52	305308.43	Картометрический метод	1	-
3445	629863.58	305293.55	Картометрический метод	1	-
3446	629867.98	305279.79	Картометрический метод	1	-
3447	629875.80	305262.84	Картометрический метод	1	-
3448	629885.41	305246.33	Картометрический метод	1	-
3449	629896.35	305230.36	Картометрический метод	1	-
3450	629908.07	305214.31	Картометрический метод	1	-
3451	629923.08	305193.61	Картометрический метод	1	-
3452	629938.76	305172.15	Картометрический метод	1	-
3453	629951.80	305154.74	Картометрический метод	1	-
3454	629971.10	305129.58	Картометрический метод	1	-
3455	629988.22	305107.97	Картометрический метод	1	-
3456	630002.04	305090.23	Картометрический метод	1	-
3457	630015.30	305072.88	Картометрический метод	1	-
3458	630027.27	305058.02	Картометрический метод	1	-
3459	630039.81	305044.57	Картометрический метод	1	-
3460	630053.81	305033.45	Картометрический метод	1	-
3461	630067.82	305023.78	Картометрический метод	1	-
3462	630086.43	305014.80	Картометрический метод	1	-
3463	630128.29	305005.97	Картометрический метод	1	-
3464	630139.39	305003.64	Картометрический метод	1	-
3466	630181.46	304993.58	Картометрический метод	1	-
3467	630181.57	304993.58	Картометрический метод	1	-
3468	630182.56	304993.30	Картометрический метод	1	-

2. Сведения о характерных точках границ объекта					
Обозначение характерных точек границ	Координаты, м		Метод определения координат характерной точки	Средняя квадратическая погрешность положения характерной точки (M _t), м	Описание обозначения точки на местности (при наличии)
	X	Y			
1	2	3	4	5	6
3469	630206.76	304987.67	Картометрический метод	1	-
3470	630231.38	304988.40	Картометрический метод	1	-
3471	630236.70	304987.53	Картометрический метод	1	-
3472	630241.27	304986.94	Картометрический метод	1	-
3473	630317.14	304974.70	Картометрический метод	1	-
3474	630326.91	304973.05	Картометрический метод	1	-
3475	630348.22	304968.13	Картометрический метод	1	-
3476	630351.89	304967.02	Картометрический метод	1	-
3477	630380.19	304960.41	Картометрический метод	1	-
3478	630404.73	304955.31	Картометрический метод	1	-
3479	630433.45	304945.28	Картометрический метод	1	-
3480	630445.37	304947.62	Картометрический метод	1	-
3481	630456.66	304951.10	Картометрический метод	1	-
3482	630471.64	304947.31	Картометрический метод	1	-
3483	630470.65	304899.64	Картометрический метод	1	-
3485	630470.07	304868.68	Картометрический метод	1	-
3486	630443.90	304877.07	Картометрический метод	1	-
3487	630433.96	304883.88	Картометрический метод	1	-
3488	630420.66	304887.18	Картометрический метод	1	-
3489	630394.62	304888.88	Картометрический метод	1	-
3490	630369.43	304894.65	Картометрический метод	1	-
3491	630340.77	304900.81	Картометрический метод	1	-
3492	630337.01	304901.51	Картометрический метод	1	-
3493	630316.51	304909.43	Картометрический метод	1	-
3494	630305.50	304910.84	Картометрический метод	1	-

2. Сведения о характерных точках границ объекта					
Обозначение характерных точек границ	Координаты, м		Метод определения координат характерной точки	Средняя квадратическая погрешность положения характерной точки (M _t), м	Описание обозначения точки на местности (при наличии)
	X	Y			
1	2	3	4	5	6
3495	630230.52	304923.07	Картометрический метод	1	-
3496	630225.29	304923.79	Картометрический метод	1	-
3497	630220.29	304924.71	Картометрический метод	1	-
3498	630198.68	304932.19	Картометрический метод	1	-
3499	630174.15	304938.62	Картометрический метод	1	-
3501	630172.93	304929.07	Картометрический метод	1	-
3502	630170.94	304930.23	Картометрический метод	1	-
3503	630127.85	304938.15	Картометрический метод	1	-
3504	630116.39	304940.01	Картометрический метод	1	-
3505	630095.51	304943.47	Картометрический метод	1	-
3506	630065.18	304948.03	Картометрический метод	1	-
3507	630055.04	304947.01	Картометрический метод	1	-
3508	630039.09	304943.71	Картометрический метод	1	-
3509	630022.77	304938.28	Картометрический метод	1	-
3510	630014.94	304934.83	Картометрический метод	1	-
3511	630003.30	304928.67	Картометрический метод	1	-
3512	629991.53	304921.44	Картометрический метод	1	-
3513	629971.45	304907.97	Картометрический метод	1	-
3514	629950.93	304894.43	Картометрический метод	1	-
3515	629934.45	304883.70	Картометрический метод	1	-
3516	629918.07	304872.79	Картометрический метод	1	-
3517	629905.73	304864.51	Картометрический метод	1	-
3518	629890.81	304854.30	Картометрический метод	1	-
3519	629877.12	304844.83	Картометрический метод	1	-
3520	629865.01	304836.81	Картометрический метод	1	-

2. Сведения о характерных точках границ объекта					
Обозначение характерных точек границ	Координаты, м		Метод определения координат характерной точки	Средняя квадратическая погрешность положения характерной точки (Mt), м	Описание обозначения точки на местности (при наличии)
	X	Y			
1	2	3	4	5	6
3521	629845.16	304823.00	Картометрический метод	1	-
3522	629834.37	304814.82	Картометрический метод	1	-
3523	629821.44	304801.86	Картометрический метод	1	-
3524	629815.45	304795.10	Картометрический метод	1	-
3525	629811.50	304790.06	Картометрический метод	1	-
3526	629811.62	304790.06	Картометрический метод	1	-
3527	629808.11	304785.28	Картометрический метод	1	-
3528	629798.80	304779.04	Картометрический метод	1	-
3529	629795.50	304772.59	Картометрический метод	1	-
3530	629789.90	304759.54	Картометрический метод	1	-
3531	629784.09	304739.41	Картометрический метод	1	-
3532	629782.09	304739.56	Картометрический метод	1	-
3533	629778.72	304707.49	Картометрический метод	1	-
3534	629779.93	304705.87	Картометрический метод	1	-
3535	629782.11	304702.10	Картометрический метод	1	-
3536	629782.10	304701.57	Картометрический метод	1	-
3537	629781.48	304696.03	Картометрический метод	1	-
3538	629781.32	304690.54	Картометрический метод	1	-
3539	629780.31	304680.45	Картометрический метод	1	-
3540	629779.20	304670.43	Картометрический метод	1	-
3541	629778.31	304660.27	Картометрический метод	1	-
3542	629777.18	304650.13	Картометрический метод	1	-
3543	629774.95	304640.18	Картометрический метод	1	-
3544	629773.88	304634.44	Картометрический метод	1	-
3545	629768.55	304635.11	Картометрический метод	1	-

2. Сведения о характерных точках границ объекта					
Обозначение характерных точек границ	Координаты, м		Метод определения координат характерной точки	Средняя квадратическая погрешность положения характерной точки (M _t), м	Описание обозначения точки на местности (при наличии)
	X	Y			
1	2	3	4	5	6
3546	629765.31	304614.08	Картометрический метод	1	-
3547	629763.89	304607.19	Картометрический метод	1	-
3548	629761.34	304606.50	Картометрический метод	1	-
3549	629731.73	304490.70	Картометрический метод	1	-
3550	629634.14	304256.03	Картометрический метод	1	-
3551	629562.53	304163.05	Картометрический метод	1	-
3552	629534.31	304128.38	Картометрический метод	1	-
3553	629481.83	304064.01	Картометрический метод	1	-
3554	629452.83	304057.92	Картометрический метод	1	-
3555	629444.14	304067.59	Картометрический метод	1	-
3556	629463.43	304081.68	Картометрический метод	1	-
3557	629604.53	304266.52	Картометрический метод	1	-
3558	629692.11	304471.48	Картометрический метод	1	-
3559	629704.01	304499.31	Картометрический метод	1	-
3560	629735.00	304630.67	Картометрический метод	1	-
3561	629740.97	304676.48	Картометрический метод	1	-
3562	629725.75	304678.47	Картометрический метод	1	-
3563	629719.22	304681.89	Картометрический метод	1	-
3564	629702.60	304678.06	Картометрический метод	1	-
3565	629689.19	304673.79	Картометрический метод	1	-
3566	629686.17	304682.86	Картометрический метод	1	-
3567	629678.46	304699.74	Картометрический метод	1	-
3568	629673.23	304708.83	Картометрический метод	1	-
3569	629667.98	304716.92	Картометрический метод	1	-
3570	629663.71	304723.05	Картометрический метод	1	-

2. Сведения о характерных точках границ объекта					
Обозначение характерных точек границ	Координаты, м		Метод определения координат характерной точки	Средняя квадратическая погрешность положения характерной точки (M _t), м	Описание обозначения точки на местности (при наличии)
	X	Y			
1	2	3	4	5	6
3571	629654.85	304735.60	Картометрический метод	1	-
3572	629646.28	304747.53	Картометрический метод	1	-
3573	629633.03	304766.14	Картометрический метод	1	-
3574	629623.17	304779.84	Картометрический метод	1	-
3575	629599.18	304813.49	Картометрический метод	1	-
3576	629589.99	304826.38	Картометрический метод	1	-
3577	629601.42	304834.47	Картометрический метод	1	-
3578	629533.73	304929.56	Картометрический метод	1	-
3579	629522.29	304921.47	Картометрический метод	1	-
3580	629508.59	304940.69	Картометрический метод	1	-
3581	629499.72	304953.16	Картометрический метод	1	-
3582	629486.79	304971.44	Картометрический метод	1	-
3583	629480.77	304979.94	Картометрический метод	1	-
3584	629472.99	304990.81	Картометрический метод	1	-
3585	629468.73	304996.93	Картометрический метод	1	-
3586	629465.22	305001.74	Картометрический метод	1	-
3587	629462.03	305006.17	Картометрический метод	1	-
3588	629457.76	305011.98	Картометрический метод	1	-
3589	629452.15	305017.61	Картометрический метод	1	-
3590	629446.74	305021.67	Картометрический метод	1	-
3591	629442.22	305024.80	Картометрический метод	1	-
3592	629439.01	305026.44	Картометрический метод	1	-
3593	629399.41	305038.60	Картометрический метод	1	-
3594	629389.31	305040.59	Картометрический метод	1	-
3595	629374.54	305043.58	Картометрический метод	1	-

2. Сведения о характерных точках границ объекта					
Обозначение характерных точек границ	Координаты, м		Метод определения координат характерной точки	Средняя квадратическая погрешность положения характерной точки (Mt), м	Описание обозначения точки на местности (при наличии)
	X	Y			
1	2	3	4	5	6
3596	629368.54	305044.79	Картометрический метод	1	-
3597	629355.66	305047.13	Картометрический метод	1	-
3598	629351.88	305047.91	Картометрический метод	1	-
3599	629354.04	305061.60	Картометрический метод	1	-
3600	629358.12	305087.18	Картометрический метод	1	-
3601	629341.90	305089.97	Картометрический метод	1	-
3602	629273.48	305102.19	Картометрический метод	1	-
3603	629204.50	305093.30	Картометрический метод	1	-
3604	629203.76	305088.28	Картометрический метод	1	-
3605	629202.68	305080.33	Картометрический метод	1	-
3606	629186.99	305081.84	Картометрический метод	1	-
3607	629188.43	305090.73	Картометрический метод	1	-
3608	629162.73	305092.23	Картометрический метод	1	-
3609	629163.24	305097.30	Картометрический метод	1	-
3610	629097.42	305113.18	Картометрический метод	1	-
3611	628991.76	305119.75	Картометрический метод	1	-
3612	628899.01	305126.51	Картометрический метод	1	-
3613	628826.97	305133.15	Картометрический метод	1	-
3614	628807.72	305134.37	Картометрический метод	1	-
3615	628795.72	305135.11	Картометрический метод	1	-
3616	628773.14	305136.37	Картометрический метод	1	-
3617	628703.28	305140.39	Картометрический метод	1	-
3618	628697.51	305140.72	Картометрический метод	1	-
3619	628697.52	305141.74	Картометрический метод	1	-
3620	628648.14	305146.05	Картометрический метод	1	-

2. Сведения о характерных точках границ объекта					
Обозначение характерных точек границ	Координаты, м		Метод определения координат характерной точки	Средняя квадратическая погрешность положения характерной точки (Mt), м	Описание обозначения точки на местности (при наличии)
	X	Y			
1	2	3	4	5	6
3621	628647.88	305084.95	Картометрический метод	1	-
3622	628586.11	305084.00	Картометрический метод	1	-
3623	628585.32	305150.11	Картометрический метод	1	-
3624	628498.80	305147.09	Картометрический метод	1	-
3625	628488.56	305147.40	Картометрический метод	1	-
3626	628399.19	305138.33	Картометрический метод	1	-
3627	628300.67	305136.05	Картометрический метод	1	-
3628	628202.03	305125.07	Картометрический метод	1	-
3629	628155.56	305119.44	Картометрический метод	1	-
3630	628154.34	305121.07	Картометрический метод	1	-
3631	628105.92	305168.87	Картометрический метод	1	-
3374	628103.04	305170.23	Картометрический метод	1	-
3632	628193.48	305088.57	Картометрический метод	1	-
3633	628205.97	305090.09	Картометрический метод	1	-
3634	628255.23	305095.62	Картометрический метод	1	-
3635	628304.59	305100.54	Картометрический метод	1	-
3636	628353.95	305104.87	Картометрический метод	1	-
3637	628403.41	305108.52	Картометрический метод	1	-
3638	628452.98	305111.62	Картометрический метод	1	-
3639	628465.89	305112.14	Картометрический метод	1	-
3640	628466.73	305098.21	Картометрический метод	1	-
3641	628453.60	305097.62	Картометрический метод	1	-
3642	628404.15	305094.52	Картометрический метод	1	-
3643	628354.80	305090.87	Картометрический метод	1	-
3644	628305.43	305086.56	Картометрический метод	1	-

2. Сведения о характерных точках границ объекта					
Обозначение характерных точек границ	Координаты, м		Метод определения координат характерной точки	Средняя квадратическая погрешность положения характерной точки (M _t), м	Описание обозначения точки на местности (при наличии)
	X	Y			
1	2	3	4	5	6
3645	628256.18	305081.70	Картометрический метод	1	-
3646	628195.10	305074.77	Картометрический метод	1	-
3632	628193.48	305088.57	Картометрический метод	1	-
3647	628268.83	298051.50	Картометрический метод	1	-
3648	628291.78	298154.91	Картометрический метод	1	-
3649	628291.72	298192.71	Картометрический метод	1	-
3650	628291.73	298215.60	Картометрический метод	1	-
3651	628302.13	298253.37	Картометрический метод	1	-
3652	628309.78	298339.26	Картометрический метод	1	-
3653	628311.94	298354.43	Картометрический метод	1	-
3654	628325.68	298449.03	Картометрический метод	1	-
3655	628339.00	298576.64	Картометрический метод	1	-
3656	628340.61	298648.67	Картометрический метод	1	-
3657	628337.28	298682.83	Картометрический метод	1	-
3658	628337.44	298687.98	Картометрический метод	1	-
3659	628339.43	298785.31	Картометрический метод	1	-
3661	628342.49	298931.87	Картометрический метод	1	-
3662	628342.49	298931.95	Картометрический метод	1	-
3663	628371.95	298929.24	Картометрический метод	1	-
3664	628371.86	298919.99	Картометрический метод	1	-
3665	628370.66	298823.73	Картометрический метод	1	-
3666	628369.89	298759.50	Картометрический метод	1	-
3667	628367.75	298745.21	Картометрический метод	1	-
3668	628362.98	298714.08	Картометрический метод	1	-
3669	628363.57	298684.16	Картометрический метод	1	-

2. Сведения о характерных точках границ объекта					
Обозначение характерных точек границ	Координаты, м		Метод определения координат характерной точки	Средняя квадратическая погрешность положения характерной точки (M _t), м	Описание обозначения точки на местности (при наличии)
	X	Y			
1	2	3	4	5	6
3670	628364.33	298638.20	Картометрический метод	1	-
3671	628354.12	298542.22	Картометрический метод	1	-
3672	628333.30	298332.61	Картометрический метод	1	-
3673	628314.68	298184.92	Картометрический метод	1	-
3674	628303.76	298049.89	Картометрический метод	1	-
3675	628288.24	298046.29	Картометрический метод	1	-
3647	628268.83	298051.50	Картометрический метод	1	-
3676	629206.60	315597.68	Картометрический метод	1	-
3677	629242.04	315584.75	Картометрический метод	1	-
3678	629426.53	315507.30	Картометрический метод	1	-
3679	629425.44	315516.96	Картометрический метод	1	-
3680	629433.41	315513.76	Картометрический метод	1	-
3681	629535.14	315440.33	Картометрический метод	1	-
3682	629535.45	315438.52	Картометрический метод	1	-
3683	629827.45	315254.18	Картометрический метод	1	-
3684	629736.39	315652.25	Картометрический метод	1	-
3685	629748.30	315653.02	Картометрический метод	1	-
3686	629750.95	315643.28	Картометрический метод	1	-
3687	629782.81	315522.98	Картометрический метод	1	-
3688	629838.87	315243.26	Картометрический метод	1	-
3689	629849.34	315234.89	Картометрический метод	1	-
3690	629884.32	315213.21	Картометрический метод	1	-
3691	630082.44	315081.43	Картометрический метод	1	-
3692	630068.20	315073.92	Картометрический метод	1	-
3693	629834.24	315230.22	Картометрический метод	1	-

2. Сведения о характерных точках границ объекта					
Обозначение характерных точек границ	Координаты, м		Метод определения координат характерной точки	Средняя квадратическая погрешность положения характерной точки (M _t), м	Описание обозначения точки на местности (при наличии)
	X	Y			
1	2	3	4	5	6
3694	629513.68	315433.40	Картометрический метод	1	-
3695	629420.73	315497.61	Картометрический метод	1	-
3676	629206.60	315597.68	Картометрический метод	1	-
3696	629649.19	308519.92	Картометрический метод	1	-
3697	629671.77	308528.22	Картометрический метод	1	-
3698	629709.30	308391.96	Картометрический метод	1	-
3699	629762.73	308228.57	Картометрический метод	1	-
3700	629792.06	308141.25	Картометрический метод	1	-
3701	629809.84	308275.41	Картометрический метод	1	-
3702	629841.57	308313.83	Картометрический метод	1	-
3703	629868.74	308341.65	Картометрический метод	1	-
3704	629888.92	308344.90	Картометрический метод	1	-
3705	629887.24	308343.44	Картометрический метод	1	-
3706	629850.49	308305.84	Картометрический метод	1	-
3707	629821.34	308270.40	Картометрический метод	1	-
3708	629800.77	308115.39	Картометрический метод	1	-
3709	629829.98	308028.56	Картометрический метод	1	-
3710	629916.15	307661.09	Картометрический метод	1	-
3711	630047.11	307322.93	Картометрический метод	1	-
3712	630059.41	307150.22	Картометрический метод	1	-
3713	630035.47	307149.43	Картометрический метод	1	-
3714	630023.46	307317.59	Картометрический метод	1	-
3715	629893.15	307654.01	Картометрический метод	1	-
3716	629806.88	308021.94	Картометрический метод	1	-
3717	629739.94	308221.01	Картометрический метод	1	-

2. Сведения о характерных точках границ объекта					
Обозначение характерных точек границ	Координаты, м		Метод определения координат характерной точки	Средняя квадратическая погрешность положения характерной точки (Mt), м	Описание обозначения точки на местности (при наличии)
	X	Y			
1	2	3	4	5	6
3718	629686.28	308385.01	Картометрический метод	1	-
3696	629649.19	308519.92	Картометрический метод	1	-
3719	629215.65	297222.95	Картометрический метод	1	-
3720	629247.46	297266.06	Картометрический метод	1	-
3721	629258.30	297269.71	Картометрический метод	1	-
3722	629284.10	297324.36	Картометрический метод	1	-
3723	629304.23	297368.65	Картометрический метод	1	-
3724	629303.23	297380.17	Картометрический метод	1	-
3725	629362.46	297506.27	Картометрический метод	1	-
3726	629374.51	297564.63	Картометрический метод	1	-
3727	629409.19	297729.30	Картометрический метод	1	-
3728	629421.11	297785.64	Картометрический метод	1	-
3729	629440.30	297857.22	Картометрический метод	1	-
3730	629453.23	297893.55	Картометрический метод	1	-
3731	629479.12	297944.60	Картометрический метод	1	-
3732	629533.26	298038.58	Картометрический метод	1	-
3733	629553.81	298067.74	Картометрический метод	1	-
3734	629583.23	298104.70	Картометрический метод	1	-
3735	629633.50	298167.74	Картометрический метод	1	-
3736	629637.14	298164.96	Картометрический метод	1	-
3737	629709.64	298234.80	Картометрический метод	1	-
3738	629743.63	298262.22	Картометрический метод	1	-
3739	629791.52	298298.39	Картометрический метод	1	-
3740	629912.82	298352.09	Картометрический метод	1	-
3741	629983.49	298372.98	Картометрический метод	1	-

2. Сведения о характерных точках границ объекта					
Обозначение характерных точек границ	Координаты, м		Метод определения координат характерной точки	Средняя квадратическая погрешность положения характерной точки (M _t), м	Описание обозначения точки на местности (при наличии)
	X	Y			
1	2	3	4	5	6
3742	630058.22	298389.42	Картометрический метод	1	-
3743	630152.41	298392.48	Картометрический метод	1	-
3744	630252.29	298386.39	Картометрический метод	1	-
3745	630388.63	298364.54	Картометрический метод	1	-
3746	630523.61	298316.91	Картометрический метод	1	-
3747	630810.50	298125.50	Картометрический метод	1	-
3748	631054.33	297934.15	Картометрический метод	1	-
3749	631038.96	297911.17	Картометрический метод	1	-
3750	630834.81	298074.57	Картометрический метод	1	-
3751	630582.37	298239.54	Картометрический метод	1	-
3752	630401.03	298323.29	Картометрический метод	1	-
3753	630375.80	298327.96	Картометрический метод	1	-
3754	630379.98	298345.57	Картометрический метод	1	-
3755	630197.57	298368.14	Картометрический метод	1	-
3756	630061.85	298363.43	Картометрический метод	1	-
3757	629989.83	298349.90	Картометрический метод	1	-
3758	629986.35	298359.31	Картометрический метод	1	-
3759	629839.41	298301.39	Картометрический метод	1	-
3760	629778.84	298266.54	Картометрический метод	1	-
3761	629716.31	298223.23	Картометрический метод	1	-
3762	629662.43	298178.15	Картометрический метод	1	-
3763	629630.14	298142.90	Картометрический метод	1	-
3764	629602.49	298116.21	Картометрический метод	1	-
3765	629541.95	298039.89	Картометрический метод	1	-
3766	629458.88	297890.69	Картометрический метод	1	-

2. Сведения о характерных точках границ объекта					
Обозначение характерных точек границ	Координаты, м		Метод определения координат характерной точки	Средняя квадратическая погрешность положения характерной точки (Mt), м	Описание обозначения точки на местности (при наличии)
	X	Y			
1	2	3	4	5	6
3767	629438.82	297831.83	Картометрический метод	1	-
3768	629431.02	297797.32	Картометрический метод	1	-
3769	629406.66	297687.53	Картометрический метод	1	-
3770	629382.66	297566.16	Картометрический метод	1	-
3771	629370.79	297504.19	Картометрический метод	1	-
3772	629357.88	297436.83	Картометрический метод	1	-
3773	629298.26	297305.16	Картометрический метод	1	-
3774	629254.56	297218.89	Картометрический метод	1	-
3775	629252.54	297216.43	Картометрический метод	1	-
3776	629241.32	297217.69	Картометрический метод	1	-
3719	629215.65	297222.95	Картометрический метод	1	-
3777	628176.23	305233.63	Картометрический метод	1	-
3778	628240.87	305240.92	Картометрический метод	1	-
3779	628291.13	305245.89	Картометрический метод	1	-
3780	628341.38	305250.34	Картометрический метод	1	-
3781	628391.73	305254.04	Картометрический метод	1	-
3782	628442.18	305257.20	Картометрический метод	1	-
3783	628458.55	305258.02	Картометрический метод	1	-
3784	628459.28	305243.97	Картометрический метод	1	-
3785	628442.35	305243.15	Картометрический метод	1	-
3786	628392.01	305240.05	Картометрический метод	1	-
3787	628341.76	305236.28	Картометрический метод	1	-
3788	628291.51	305231.90	Картометрический метод	1	-
3789	628241.37	305226.92	Картометрический метод	1	-
3790	628191.22	305221.28	Картометрический метод	1	-

2. Сведения о характерных точках границ объекта					
Обозначение характерных точек границ	Координаты, м		Метод определения координат характерной точки	Средняя квадратическая погрешность положения характерной точки (M _t), м	Описание обозначения точки на местности (при наличии)
	X	Y			
1	2	3	4	5	6
3791	628177.96	305219.76	Картометрический метод	1	-
3777	628176.23	305233.63	Картометрический метод	1	-
3792	626665.69	304593.66	Картометрический метод	1	-
3793	626692.92	304638.26	Картометрический метод	1	-
3794	626767.63	304708.89	Картометрический метод	1	-
3795	626848.27	304773.49	Картометрический метод	1	-
3796	626932.09	304834.12	Картометрический метод	1	-
3797	627023.70	304883.06	Картометрический метод	1	-
3798	627031.99	304887.13	Картометрический метод	1	-
3799	627114.90	304936.24	Картометрический метод	1	-
3800	627215.78	304959.31	Картометрический метод	1	-
3801	627313.82	304985.57	Картометрический метод	1	-
3802	627409.78	305016.58	Картометрический метод	1	-
3803	627461.60	305032.72	Картометрический метод	1	-
3804	627461.18	305034.53	Картометрический метод	1	-
3807	627462.87	305035.71	Картометрический метод	1	-
3808	627486.20	305052.65	Картометрический метод	1	-
3809	627504.66	305050.69	Картометрический метод	1	-
3810	627512.56	305049.80	Картометрический метод	1	-
3811	627513.33	305049.73	Картометрический метод	1	-
3812	627557.40	305068.57	Картометрический метод	1	-
3813	627557.30	305069.51	Картометрический метод	1	-
3814	627599.70	305087.62	Картометрический метод	1	-
3815	627697.14	305112.53	Картометрический метод	1	-
3816	627794.78	305134.29	Картометрический метод	1	-

2. Сведения о характерных точках границ объекта					
Обозначение характерных точек границ	Координаты, м		Метод определения координат характерной точки	Средняя квадратическая погрешность положения характерной точки (Mt), м	Описание обозначения точки на местности (при наличии)
	X	Y			
1	2	3	4	5	6
3817	627894.27	305152.90	Картометрический метод	1	-
3818	627991.52	305179.08	Картометрический метод	1	-
3819	627992.74	305178.26	Картометрический метод	1	-
3820	628058.06	305168.81	Картометрический метод	1	-
3821	628077.63	305166.58	Картометрический метод	1	-
3822	628078.41	305166.70	Картометрический метод	1	-
3823	628077.96	305166.11	Картометрический метод	1	-
3824	628089.90	305130.78	Картометрический метод	1	-
3825	628099.42	305116.28	Картометрический метод	1	-
3826	628093.19	305116.95	Картометрический метод	1	-
3827	628085.83	305114.16	Картометрический метод	1	-
3828	628031.27	305093.58	Картометрический метод	1	-
3829	628030.75	305097.27	Картометрический метод	1	-
3830	628007.30	305089.43	Картометрический метод	1	-
3831	627908.94	305074.10	Картометрический метод	1	-
3832	627811.87	305052.53	Картометрический метод	1	-
3833	627714.03	305032.77	Картометрический метод	1	-
3834	627616.44	305014.41	Картометрический метод	1	-
3835	627571.84	305008.43	Картометрический метод	1	-
3836	627572.37	305006.29	Картометрический метод	1	-
3837	627538.17	305003.61	Картометрический метод	1	-
3838	627533.38	305003.25	Картометрический метод	1	-
3839	627529.93	305002.76	Картометрический метод	1	-
3840	627513.96	304987.95	Картометрический метод	1	-
3841	627505.63	304980.21	Картометрический метод	1	-

2. Сведения о характерных точках границ объекта					
Обозначение характерных точек границ	Координаты, м		Метод определения координат характерной точки	Средняя квадратическая погрешность положения характерной точки (M _t), м	Описание обозначения точки на местности (при наличии)
	X	Y			
1	2	3	4	5	6
3842	627474.62	304983.85	Картометрический метод	1	-
3843	627473.23	304988.69	Картометрический метод	1	-
3844	627464.53	304986.78	Картометрический метод	1	-
3845	627420.91	304977.23	Картометрический метод	1	-
3846	627326.28	304947.14	Картометрический метод	1	-
3847	627233.07	304913.61	Картометрический метод	1	-
3848	627146.80	304863.93	Картометрический метод	1	-
3849	627060.06	304820.67	Картометрический метод	1	-
3850	626978.30	304767.20	Картометрический метод	1	-
3851	626896.34	304713.58	Картометрический метод	1	-
3852	626821.04	304650.45	Картометрический метод	1	-
3853	626811.27	304642.12	Картометрический метод	1	-
3854	626803.66	304638.67	Картометрический метод	1	-
3855	626722.12	304602.78	Картометрический метод	1	-
3856	626667.68	304591.82	Картометрический метод	1	-
3792	626665.69	304593.66	Картометрический метод	1	-
3857	625780.98	303616.25	Картометрический метод	1	-
3858	625823.39	303645.97	Картометрический метод	1	-
3859	625826.19	303648.35	Картометрический метод	1	-
3860	625903.00	303710.22	Картометрический метод	1	-
3861	625977.75	303774.18	Картометрический метод	1	-
3862	626051.49	303839.45	Картометрический метод	1	-
3863	626112.65	303904.55	Картометрический метод	1	-
3864	626118.74	303911.12	Картометрический метод	1	-
3865	626120.49	303909.48	Картометрический метод	1	-

2. Сведения о характерных точках границ объекта					
Обозначение характерных точек границ	Координаты, м		Метод определения координат характерной точки	Средняя квадратическая погрешность положения характерной точки (Mt), м	Описание обозначения точки на местности (при наличии)
	X	Y			
1	2	3	4	5	6
3866	626123.36	303906.78	Картометрический метод	1	-
3869	626135.75	303919.15	Картометрический метод	1	-
3872	626197.08	303880.77	Картометрический метод	1	-
3873	626192.24	303874.75	Картометрический метод	1	-
3874	626184.35	303847.59	Картометрический метод	1	-
3875	626106.37	303781.25	Картометрический метод	1	-
3876	626032.34	303710.85	Картометрический метод	1	-
3877	625953.93	303645.52	Картометрический метод	1	-
3878	625871.45	303585.33	Картометрический метод	1	-
3879	625831.15	303554.18	Картометрический метод	1	-
3880	625816.99	303571.67	Картометрический метод	1	-
3881	625808.09	303582.68	Картометрический метод	1	-
3857	625780.98	303616.25	Картометрический метод	1	-
3882	624697.66	302564.15	Картометрический метод	1	-
3883	624703.46	302576.06	Картометрический метод	1	-
3884	624725.89	302621.28	Картометрический метод	1	-
3885	624749.41	302666.42	Картометрический метод	1	-
3886	624774.06	302710.95	Картометрический метод	1	-
3887	624799.58	302754.99	Картометрический метод	1	-
3888	624826.09	302798.36	Картометрический метод	1	-
3889	624853.61	302841.19	Картометрический метод	1	-
3890	624882.13	302883.39	Картометрический метод	1	-
3891	624911.52	302924.98	Картометрический метод	1	-
3892	624941.80	302965.82	Картометрический метод	1	-
3893	624959.53	302989.13	Картометрический метод	1	-

2. Сведения о характерных точках границ объекта					
Обозначение характерных точек границ	Координаты, м		Метод определения координат характерной точки	Средняя квадратическая погрешность положения характерной точки (Mt), м	Описание обозначения точки на местности (при наличии)
	X	Y			
1	2	3	4	5	6
3894	624970.67	302980.57	Картометрический метод	1	-
3895	624953.29	302957.86	Картометрический метод	1	-
3896	624923.13	302917.15	Картометрический метод	1	-
3897	624893.84	302875.69	Картометрический метод	1	-
3898	624865.44	302833.68	Картометрический метод	1	-
3899	624837.93	302790.94	Картометрический метод	1	-
3900	624811.53	302747.70	Картометрический метод	1	-
3901	624786.00	302703.79	Картометрический метод	1	-
3902	624761.59	302659.40	Картометрический метод	1	-
3903	624738.05	302614.38	Картометрический метод	1	-
3904	624715.75	302569.23	Картометрический метод	1	-
3905	624710.28	302558.24	Картометрический метод	1	-
3882	624697.66	302564.15	Картометрический метод	1	-
3906	629105.96	289930.48	Картометрический метод	1	-
3907	629173.65	289948.51	Картометрический метод	1	-
3908	629210.36	289810.40	Картометрический метод	1	-
3909	629239.60	289700.18	Картометрический метод	1	-
3910	629175.99	289666.80	Картометрический метод	1	-
3911	629159.60	289662.73	Картометрический метод	1	-
3912	629086.43	289925.48	Картометрический метод	1	-
3906	629105.96	289930.48	Картометрический метод	1	-
3913	646246.30	300302.84	Картометрический метод	1	-
3914	645979.51	300296.62	Картометрический метод	1	-
3915	645978.39	300297.63	Картометрический метод	1	-
3916	645978.34	300297.63	Картометрический метод	1	-

2. Сведения о характерных точках границ объекта					
Обозначение характерных точек границ	Координаты, м		Метод определения координат характерной точки	Средняя квадратическая погрешность положения характерной точки (M _t), м	Описание обозначения точки на местности (при наличии)
	X	Y			
1	2	3	4	5	6
3917	645978.80	300277.68	Картометрический метод	1	-
3918	645978.96	300271.69	Картометрический метод	1	-
3919	645963.25	300271.31	Картометрический метод	1	-
3920	645963.54	300259.33	Картометрический метод	1	-
3923	645963.57	300259.28	Картометрический метод	1	-
3924	645982.54	300252.67	Картометрический метод	1	-
3925	646139.06	300255.70	Картометрический метод	1	-
3926	646208.76	300258.63	Картометрический метод	1	-
3927	646264.46	300261.90	Картометрический метод	1	-
3928	646284.80	300269.97	Картометрический метод	1	-
3929	646287.48	300280.80	Картометрический метод	1	-
3930	646309.72	300281.03	Картометрический метод	1	-
3931	646310.52	300304.08	Картометрический метод	1	-
3913	646246.30	300302.84	Картометрический метод	1	-
3950	644950.00	300211.95	Картометрический метод	1	-
3951	644932.97	300209.35	Картометрический метод	1	-
3952	644928.40	300217.93	Картометрический метод	1	-
3953	644830.98	300215.44	Картометрический метод	1	-
3954	644815.68	300216.14	Картометрический метод	1	-
3955	644811.45	300218.52	Картометрический метод	1	-
3956	644808.51	300221.74	Картометрический метод	1	-
3957	644806.27	300225.43	Картометрический метод	1	-
3958	644805.56	300230.09	Картометрический метод	1	-
3959	644806.36	300241.01	Картометрический метод	1	-
3960	644915.25	300244.28	Картометрический метод	1	-

2. Сведения о характерных точках границ объекта					
Обозначение характерных точек границ	Координаты, м		Метод определения координат характерной точки	Средняя квадратическая погрешность положения характерной точки (Mt), м	Описание обозначения точки на местности (при наличии)
	X	Y			
1	2	3	4	5	6
3961	644915.01	300256.45	Картометрический метод	1	-
3962	644800.63	300252.30	Картометрический метод	1	-
3963	644800.62	300252.18	Картометрический метод	1	-
3964	644636.61	300246.11	Картометрический метод	1	-
3965	644629.94	300246.38	Картометрический метод	1	-
3966	644630.32	300208.89	Картометрический метод	1	-
3967	644633.33	300209.01	Картометрический метод	1	-
3968	644750.34	300213.23	Картометрический метод	1	-
3969	644851.21	300215.91	Картометрический метод	1	-
3970	644904.54	300217.28	Картометрический метод	1	-
3971	644928.37	300217.90	Картометрический метод	1	-
3972	644932.96	300209.33	Картометрический метод	1	-
3973	644950.00	300211.94	Картометрический метод	1	-
3950	644950.00	300211.95	Картометрический метод	1	-
4003	645568.15	300241.49	Картометрический метод	1	-
4004	645568.11	300241.44	Картометрический метод	1	-
4005	645568.17	300241.44	Картометрический метод	1	-
4003	645568.15	300241.49	Картометрический метод	1	-
4006	628261.53	296042.31	Картометрический метод	1	-
4007	628264.89	296051.73	Картометрический метод	1	-
4008	628228.73	296063.31	Картометрический метод	1	-
4009	628223.49	296044.01	Картометрический метод	1	-
4010	628243.57	296038.06	Картометрический метод	1	-
4011	628246.93	296047.42	Картометрический метод	1	-
4006	628261.53	296042.31	Картометрический метод	1	-

2. Сведения о характерных точках границ объекта					
Обозначение характерных точек границ	Координаты, м		Метод определения координат характерной точки	Средняя квадратическая погрешность положения характерной точки (M _t), м	Описание обозначения точки на местности (при наличии)
	X	Y			
1	2	3	4	5	6
4012	628246.54	295999.45	Картометрический метод	1	-
4013	628261.53	296042.31	Картометрический метод	1	-
4014	628246.93	296047.42	Картометрический метод	1	-
4015	628243.57	296038.06	Картометрический метод	1	-
4016	628223.49	296044.01	Картометрический метод	1	-
4017	628219.70	296030.21	Картометрический метод	1	-
4018	628214.70	296011.60	Картометрический метод	1	-
4019	628227.38	296009.03	Картометрический метод	1	-
4020	628232.06	296008.18	Картометрический метод	1	-
4021	628235.10	296007.42	Картометрический метод	1	-
4022	628235.79	296011.11	Картометрический метод	1	-
4023	628242.93	296009.60	Картометрический метод	1	-
4024	628240.96	296000.65	Картометрический метод	1	-
4012	628246.54	295999.45	Картометрический метод	1	-
4025	628507.73	293186.14	Картометрический метод	1	-
4026	628536.51	293082.03	Картометрический метод	1	-
4027	628538.17	293076.65	Картометрический метод	1	-
4028	628633.11	293101.55	Картометрический метод	1	-
4029	628632.00	293106.64	Картометрический метод	1	-
4030	628603.55	293210.97	Картометрический метод	1	-
4031	628568.34	293201.37	Картометрический метод	1	-
4025	628507.73	293186.14	Картометрический метод	1	-
4032	628186.44	293370.95	Картометрический метод	1	-
4033	628159.42	293360.23	Картометрический метод	1	-
4034	628178.87	293289.73	Картометрический метод	1	-

2. Сведения о характерных точках границ объекта					
Обозначение характерных точек границ	Координаты, м		Метод определения координат характерной точки	Средняя квадратическая погрешность положения характерной точки (M _t), м	Описание обозначения точки на местности (при наличии)
	X	Y			
1	2	3	4	5	6
4035	628184.16	293297.11	Картометрический метод	1	-
4036	628203.41	293297.75	Картометрический метод	1	-
4037	628211.31	293290.10	Картометрический метод	1	-
4038	628249.64	293318.03	Картометрический метод	1	-
4039	628234.08	293375.87	Картометрический метод	1	-
4032	628186.44	293370.95	Картометрический метод	1	-
4040	628235.11	293108.90	Картометрический метод	1	-
4041	628263.17	293004.52	Картометрический метод	1	-
4042	628314.05	293017.86	Картометрический метод	1	-
4043	628312.17	293025.19	Картометрический метод	1	-
4044	628288.33	293122.25	Картометрический метод	1	-
4045	628249.49	293112.73	Картометрический метод	1	-
4040	628235.11	293108.90	Картометрический метод	1	-
4046	628290.05	292688.14	Картометрический метод	1	-
4047	628296.35	292664.64	Картометрический метод	1	-
4048	628294.57	292664.16	Картометрический метод	1	-
4049	628292.06	292663.47	Картометрический метод	1	-
4050	628237.19	292648.62	Картометрический метод	1	-
4051	628200.34	292638.63	Картометрический метод	1	-
4052	628145.88	292623.88	Картометрический метод	1	-
4053	628081.81	292606.52	Картометрический метод	1	-
4054	628081.81	292606.54	Картометрический метод	1	-
4055	628081.76	292606.52	Картометрический метод	1	-
4056	628124.54	292459.07	Картометрический метод	1	-
4057	628125.53	292459.34	Картометрический метод	1	-

2. Сведения о характерных точках границ объекта					
Обозначение характерных точек границ	Координаты, м		Метод определения координат характерной точки	Средняя квадратическая погрешность положения характерной точки (Mt), м	Описание обозначения точки на местности (при наличии)
	X	Y			
1	2	3	4	5	6
4058	628288.20	292480.11	Картометрический метод	1	-
4059	628285.47	292496.86	Картометрический метод	1	-
4060	628307.41	292498.54	Картометрический метод	1	-
4061	628301.40	292523.95	Картометрический метод	1	-
4062	628340.23	292534.51	Картометрический метод	1	-
4063	628363.20	292540.08	Картометрический метод	1	-
4064	628320.75	292698.14	Картометрический метод	1	-
4065	628289.40	292690.59	Картометрический метод	1	-
4046	628290.05	292688.14	Картометрический метод	1	-
4066	624808.76	302770.02	Картометрический метод	1	-
4067	624812.73	302776.49	Картометрический метод	1	-
4068	624798.36	302785.81	Картометрический метод	1	-
4069	624762.86	302816.87	Картометрический метод	1	-
4070	624731.18	302851.57	Картометрический метод	1	-
4071	624710.21	302887.29	Картометрический метод	1	-
4072	624706.94	302892.88	Картометрический метод	1	-
4073	624689.31	302940.41	Картометрический метод	1	-
4074	624670.14	303028.28	Картометрический метод	1	-
4075	624663.60	303071.01	Картометрический метод	1	-
4076	624663.37	303129.53	Картометрический метод	1	-
4077	624671.44	303175.78	Картометрический метод	1	-
4078	624681.70	303208.54	Картометрический метод	1	-
4079	624710.01	303201.80	Картометрический метод	1	-
4080	624720.40	303246.16	Картометрический метод	1	-
4081	624699.33	303252.48	Картометрический метод	1	-

2. Сведения о характерных точках границ объекта					
Обозначение характерных точек границ	Координаты, м		Метод определения координат характерной точки	Средняя квадратическая погрешность положения характерной точки (M _t), м	Описание обозначения точки на местности (при наличии)
	X	Y			
1	2	3	4	5	6
4082	624749.15	303439.48	Картометрический метод	1	-
4083	624752.96	303481.97	Картометрический метод	1	-
4084	624722.14	303468.76	Картометрический метод	1	-
4085	624704.96	303479.86	Картометрический метод	1	-
4086	624700.77	303482.55	Картометрический метод	1	-
4087	624698.53	303451.08	Картометрический метод	1	-
4088	624650.91	303270.90	Картометрический метод	1	-
4089	624616.92	303278.03	Картометрический метод	1	-
4090	624604.80	303229.21	Картометрический метод	1	-
4091	624634.66	303222.06	Картометрический метод	1	-
4092	624625.09	303181.71	Картометрический метод	1	-
4093	624616.04	303128.25	Картометрический метод	1	-
4094	624615.63	303071.41	Картометрический метод	1	-
4095	624623.23	303022.84	Картометрический метод	1	-
4096	624646.04	302921.41	Картометрический метод	1	-
4097	624664.84	302870.91	Картометрический метод	1	-
4098	624693.81	302822.11	Картометрический метод	1	-
4099	624731.86	302780.91	Картометрический метод	1	-
4100	624769.23	302748.36	Картометрический метод	1	-
4101	624788.58	302735.96	Картометрический метод	1	-
4066	624808.76	302770.02	Картометрический метод	1	-
4102	624697.49	303585.92	Картометрический метод	1	-
4103	624704.48	303681.59	Картометрический метод	1	-
4104	624704.45	303681.57	Картометрический метод	1	-
4105	624697.47	303585.97	Картометрический метод	1	-

2. Сведения о характерных точках границ объекта					
Обозначение характерных точек границ	Координаты, м		Метод определения координат характерной точки	Средняя квадратическая погрешность положения характерной точки (Mt), м	Описание обозначения точки на местности (при наличии)
	X	Y			
1	2	3	4	5	6
4102	624697.49	303585.92	Картометрический метод	1	-
4106	624858.13	302736.00	Картометрический метод	1	-
4107	624875.61	302767.09	Картометрический метод	1	-
4108	624931.30	302851.30	Картометрический метод	1	-
4109	624943.39	302867.99	Картометрический метод	1	-
4110	624934.45	302874.12	Картометрический метод	1	-
4111	624924.82	302859.76	Картометрический метод	1	-
4112	624850.65	302753.58	Картометрический метод	1	-
4113	624838.38	302759.86	Картометрический метод	1	-
4114	624824.43	302768.85	Картометрический метод	1	-
4115	624820.35	302762.06	Картометрический метод	1	-
4116	624811.53	302747.70	Картометрический метод	1	-
4117	624800.40	302728.54	Картометрический метод	1	-
4118	624825.70	302712.06	Картометрический метод	1	-
4119	624774.17	302610.38	Картометрический метод	1	-
4120	624743.40	302543.22	Картометрический метод	1	-
4121	624715.21	302469.87	Картометрический метод	1	-
4122	624729.02	302501.92	Картометрический метод	1	-
4123	624773.87	302592.58	Картометрический метод	1	-
4124	624774.65	302592.15	Картометрический метод	1	-
4125	624774.98	302592.82	Картометрический метод	1	-
4126	624826.13	302679.18	Картометрический метод	1	-
4106	624858.13	302736.00	Картометрический метод	1	-
4127	624752.96	303481.97	Картометрический метод	1	-
4128	624753.99	303493.59	Картометрический метод	1	-

2. Сведения о характерных точках границ объекта					
Обозначение характерных точек границ	Координаты, м		Метод определения координат характерной точки	Средняя квадратическая погрешность положения характерной точки (M _t), м	Описание обозначения точки на местности (при наличии)
	X	Y			
1	2	3	4	5	6
4129	624753.84	303510.88	Картометрический метод	1	-
4130	624759.97	303511.55	Картометрический метод	1	-
4131	624754.43	303552.73	Картометрический метод	1	-
4132	624750.19	303552.49	Картометрический метод	1	-
4133	624746.57	303577.46	Картометрический метод	1	-
4134	624749.37	303577.69	Картометрический метод	1	-
4135	624747.01	303586.14	Картометрический метод	1	-
4136	624745.34	303586.30	Картометрический метод	1	-
4137	624744.47	303588.45	Картометрический метод	1	-
4138	624746.03	303588.83	Картометрический метод	1	-
4139	624736.45	303618.20	Картометрический метод	1	-
4140	624734.11	303617.83	Картометрический метод	1	-
4141	624731.62	303624.81	Картометрический метод	1	-
4142	624733.96	303624.79	Картометрический метод	1	-
4143	624734.83	303622.03	Картометрический метод	1	-
4144	624735.15	303622.03	Картометрический метод	1	-
4145	624731.17	303633.66	Картометрический метод	1	-
4146	624721.28	303654.80	Картометрический метод	1	-
4147	624707.79	303682.68	Картометрический метод	1	-
4148	624704.48	303681.59	Картометрический метод	1	-
4149	624697.49	303585.92	Картометрический метод	1	-
4150	624702.09	303570.51	Картометрический метод	1	-
4151	624704.44	303570.69	Картометрический метод	1	-
4152	624708.19	303548.61	Картометрический метод	1	-
4153	624695.50	303548.01	Картометрический метод	1	-

2. Сведения о характерных точках границ объекта					
Обозначение характерных точек границ	Координаты, м		Метод определения координат характерной точки	Средняя квадратическая погрешность положения характерной точки (M _t), м	Описание обозначения точки на местности (при наличии)
	X	Y			
1	2	3	4	5	6
4154	624697.63	303510.30	Картометрический метод	1	-
4155	624706.76	303510.60	Картометрический метод	1	-
4156	624706.87	303490.30	Картометрический метод	1	-
4157	624705.97	303479.21	Картометрический метод	1	-
4159	624722.14	303468.76	Картометрический метод	1	-
4127	624752.96	303481.97	Картометрический метод	1	-
4160	637537.59	291493.23	Картометрический метод	1	-
4161	637498.78	291576.57	Картометрический метод	1	-
4162	637357.61	291487.96	Картометрический метод	1	-
4163	637151.62	291420.24	Картометрический метод	1	-
4164	637175.67	291365.15	Картометрический метод	1	-
4165	637193.08	291287.33	Картометрический метод	1	-
4166	637250.26	291309.70	Картометрический метод	1	-
4167	637324.23	291361.83	Картометрический метод	1	-
4168	637462.11	291447.14	Картометрический метод	1	-
4160	637537.59	291493.23	Картометрический метод	1	-
4169	645618.81	300234.15	Картометрический метод	1	-
4170	645623.40	300234.30	Картометрический метод	1	-
4171	645623.84	300234.33	Картометрический метод	1	-
4172	645628.51	300234.48	Картометрический метод	1	-
4173	645675.43	300236.11	Картометрический метод	1	-
4174	645689.75	300236.63	Картометрический метод	1	-
4175	645699.69	300240.62	Картометрический метод	1	-
4176	645713.35	300246.16	Картометрический метод	1	-
4177	645798.06	300251.55	Картометрический метод	1	-

2. Сведения о характерных точках границ объекта					
Обозначение характерных точек границ	Координаты, м		Метод определения координат характерной точки	Средняя квадратическая погрешность положения характерной точки (M _t), м	Описание обозначения точки на местности (при наличии)
	X	Y			
1	2	3	4	5	6
4178	645868.62	300257.08	Картометрический метод	1	-
4179	645894.82	300257.69	Картометрический метод	1	-
4180	645963.54	300259.33	Картометрический метод	1	-
4181	645963.25	300271.31	Картометрический метод	1	-
4182	645978.96	300271.69	Картометрический метод	1	-
4183	645978.80	300277.68	Картометрический метод	1	-
4184	645978.34	300297.63	Картометрический метод	1	-
4185	645965.64	300297.38	Картометрический метод	1	-
4186	645965.64	300297.39	Картометрический метод	1	-
4187	645965.62	300297.38	Картометрический метод	1	-
4188	645965.54	300308.74	Картометрический метод	1	-
4189	645965.50	300314.38	Картометрический метод	1	-
4190	645936.55	300313.83	Картометрический метод	1	-
4191	645907.71	300313.26	Картометрический метод	1	-
4192	645907.71	300313.28	Картометрический метод	1	-
4193	645907.70	300313.27	Картометрический метод	1	-
4194	645907.17	300332.48	Картометрический метод	1	-
4195	645906.01	300373.21	Картометрический метод	1	-
4196	645903.92	300373.15	Картометрический метод	1	-
4197	645719.98	300365.67	Картометрический метод	1	-
4198	645641.40	300364.89	Картометрический метод	1	-
4199	645640.91	300364.88	Картометрический метод	1	-
4200	645638.22	300364.31	Картометрический метод	1	-
4201	645637.91	300364.24	Картометрический метод	1	-
4202	645633.78	300359.89	Картометрический метод	1	-

2. Сведения о характерных точках границ объекта					
Обозначение характерных точек границ	Координаты, м		Метод определения координат характерной точки	Средняя квадратическая погрешность положения характерной точки (M _t), м	Описание обозначения точки на местности (при наличии)
	X	Y			
1	2	3	4	5	6
4203	645621.92	300347.34	Картометрический метод	1	-
4204	645599.76	300323.99	Картометрический метод	1	-
4205	645600.51	300247.04	Картометрический метод	1	-
4207	645600.49	300247.05	Картометрический метод	1	-
4208	645613.82	300243.91	Картометрический метод	1	-
4209	645614.41	300242.77	Картометрический метод	1	-
4210	645616.76	300238.20	Картометрический метод	1	-
4169	645618.81	300234.15	Картометрический метод	1	-
4211	645867.43	300277.14	Картометрический метод	1	-
4212	645866.96	300294.03	Картометрический метод	1	-
4213	645743.40	300289.74	Картометрический метод	1	-
4214	645743.66	300277.75	Картометрический метод	1	-
4211	645867.43	300277.14	Картометрический метод	1	-
4215	645743.40	300289.74	Картометрический метод	1	-
4216	645743.66	300277.75	Картометрический метод	1	-
4217	645867.42	300277.14	Картометрический метод	1	-
4218	645866.96	300294.03	Картометрический метод	1	-
4215	645743.40	300289.74	Картометрический метод	1	-
4223	644950.00	300211.95	Картометрический метод	1	-
4224	644935.94	300217.15	Картометрический метод	1	-
4225	644934.68	300257.24	Картометрический метод	1	-
4226	644930.67	300394.57	Картометрический метод	1	-
4227	644902.39	300394.14	Картометрический метод	1	-
4228	644834.27	300392.93	Картометрический метод	1	-
4229	644806.88	300361.44	Картометрический метод	1	-

2. Сведения о характерных точках границ объекта					
Обозначение характерных точек границ	Координаты, м		Метод определения координат характерной точки	Средняя квадратическая погрешность положения характерной точки (M _t), м	Описание обозначения точки на местности (при наличии)
	X	Y			
1	2	3	4	5	6
4230	644802.83	300356.78	Картометрический метод	1	-
4231	644802.87	300328.37	Картометрический метод	1	-
4232	644802.28	300314.91	Картометрический метод	1	-
4233	644801.88	300301.26	Картометрический метод	1	-
4234	644800.76	300263.20	Картометрический метод	1	-
4235	644800.66	300252.30	Картометрический метод	1	-
4237	644800.63	300252.30	Картометрический метод	1	-
4238	644915.01	300256.45	Картометрический метод	1	-
4239	644915.25	300244.28	Картометрический метод	1	-
4240	644806.36	300241.01	Картометрический метод	1	-
4241	644805.56	300230.09	Картометрический метод	1	-
4242	644806.27	300225.43	Картометрический метод	1	-
4243	644808.51	300221.74	Картометрический метод	1	-
4244	644811.45	300218.52	Картометрический метод	1	-
4245	644815.68	300216.14	Картометрический метод	1	-
4246	644830.98	300215.44	Картометрический метод	1	-
4247	644928.40	300217.93	Картометрический метод	1	-
4248	644932.97	300209.35	Картометрический метод	1	-
4223	644950.00	300211.95	Картометрический метод	1	-
4249	644949.56	300211.88	Картометрический метод	1	-
4250	644955.05	300212.72	Картометрический метод	1	-
4251	644967.51	300214.62	Картометрический метод	1	-
4252	644967.04	300222.16	Картометрический метод	1	-
4253	644967.07	300222.17	Картометрический метод	1	-
4254	644967.06	300222.17	Картометрический метод	1	-

2. Сведения о характерных точках границ объекта					
Обозначение характерных точек границ	Координаты, м		Метод определения координат характерной точки	Средняя квадратическая погрешность положения характерной точки (M _t), м	Описание обозначения точки на местности (при наличии)
	X	Y			
1	2	3	4	5	6
4255	644987.03	300224.64	Картометрический метод	1	-
4256	644997.52	300224.88	Картометрический метод	1	-
4257	644995.66	300226.89	Картометрический метод	1	-
4258	644992.69	300234.94	Картометрический метод	1	-
4259	644986.19	300268.08	Картометрический метод	1	-
4260	644985.58	300271.04	Картометрический метод	1	-
4261	644985.41	300276.18	Картометрический метод	1	-
4262	644986.74	300278.44	Картометрический метод	1	-
4263	644987.68	300280.04	Картометрический метод	1	-
4265	644994.65	300280.44	Картометрический метод	1	-
4266	644994.04	300288.20	Картометрический метод	1	-
4267	644993.30	300296.83	Картометрический метод	1	-
4268	644987.66	300300.02	Картометрический метод	1	-
4269	644985.56	300303.06	Картометрический метод	1	-
4270	644984.56	300304.46	Картометрический метод	1	-
4271	644983.76	300311.56	Картометрический метод	1	-
4272	644984.18	300321.57	Картометрический метод	1	-
4273	644985.30	300349.72	Картометрический метод	1	-
4274	644986.29	300423.38	Картометрический метод	1	-
4275	644986.12	300425.26	Картометрический метод	1	-
4276	644985.64	300429.83	Картометрический метод	1	-
4277	644984.34	300436.02	Картометрический метод	1	-
4278	644983.68	300439.02	Картометрический метод	1	-
4279	644982.96	300441.28	Картометрический метод	1	-
4280	644981.48	300445.77	Картометрический метод	1	-

2. Сведения о характерных точках границ объекта					
Обозначение характерных точек границ	Координаты, м		Метод определения координат характерной точки	Средняя квадратическая погрешность положения характерной точки (M _t), м	Описание обозначения точки на местности (при наличии)
	X	Y			
1	2	3	4	5	6
4281	644977.48	300454.34	Картометрический метод	1	-
4282	644975.43	300457.91	Картометрический метод	1	-
4283	644973.56	300461.12	Картометрический метод	1	-
4284	644971.97	300463.20	Картометрический метод	1	-
4285	644969.03	300466.98	Картометрический метод	1	-
4286	644965.24	300470.20	Картометрический метод	1	-
4287	644959.68	300474.88	Картометрический метод	1	-
4288	644955.30	300480.32	Картометрический метод	1	-
4289	644953.81	300487.20	Картометрический метод	1	-
4290	644954.32	300489.82	Картометрический метод	1	-
4291	644954.83	300492.61	Картометрический метод	1	-
4292	644960.36	300500.52	Картометрический метод	1	-
4293	644963.10	300505.33	Картометрический метод	1	-
4294	644965.50	300509.61	Картометрический метод	1	-
4295	644969.31	300516.55	Картометрический метод	1	-
4296	644972.29	300522.01	Картометрический метод	1	-
4297	644974.16	300525.40	Картометрический метод	1	-
4298	644976.51	300529.70	Картометрический метод	1	-
4299	644993.13	300565.13	Картометрический метод	1	-
4300	644993.62	300566.29	Картометрический метод	1	-
4301	644994.57	300568.68	Картометрический метод	1	-
4302	644995.14	300570.26	Картометрический метод	1	-
4303	644995.65	300571.84	Картометрический метод	1	-
4304	644995.12	300573.38	Картометрический метод	1	-
4305	644991.93	300578.09	Картометрический метод	1	-

2. Сведения о характерных точках границ объекта					
Обозначение характерных точек границ	Координаты, м		Метод определения координат характерной точки	Средняя квадратическая погрешность положения характерной точки (M _t), м	Описание обозначения точки на местности (при наличии)
	X	Y			
1	2	3	4	5	6
4306	644987.64	300582.66	Картометрический метод	1	-
4307	644983.20	300585.34	Картометрический метод	1	-
4308	644981.88	300586.12	Картометрический метод	1	-
4309	644985.71	300600.38	Картометрический метод	1	-
4310	644988.50	300617.03	Картометрический метод	1	-
4311	644988.81	300618.93	Картометрический метод	1	-
4312	644988.83	300619.18	Картометрический метод	1	-
4313	644989.80	300632.58	Картометрический метод	1	-
4314	644990.00	300638.96	Картометрический метод	1	-
4315	644990.23	300648.57	Картометрический метод	1	-
4316	644989.69	300661.63	Картометрический метод	1	-
4317	644989.61	300663.52	Картометрический метод	1	-
4318	644974.50	300662.82	Картометрический метод	1	-
4319	644973.46	300635.66	Картометрический метод	1	-
4320	644971.42	300619.95	Картометрический метод	1	-
4321	644967.12	300600.14	Картометрический метод	1	-
4322	644962.51	300584.61	Картометрический метод	1	-
4323	644957.55	300572.04	Картометрический метод	1	-
4324	644951.16	300559.52	Картометрический метод	1	-
4325	644949.54	300556.88	Картометрический метод	1	-
4326	644949.52	300556.85	Картометрический метод	1	-
4327	644943.68	300445.38	Картометрический метод	1	-
4328	644944.09	300421.43	Картометрический метод	1	-
4329	644944.77	300370.09	Картометрический метод	1	-
4249	644949.56	300211.88	Картометрический метод	1	-

2. Сведения о характерных точках границ объекта					
Обозначение характерных точек границ	Координаты, м		Метод определения координат характерной точки	Средняя квадратическая погрешность положения характерной точки (M _t), м	Описание обозначения точки на местности (при наличии)
	X	Y			
1	2	3	4	5	6
4340	633428.76	293236.65	Картометрический метод	1	-
4341	633415.01	293239.24	Картометрический метод	1	-
4342	633414.99	293239.27	Картометрический метод	1	-
4343	633414.98	293239.25	Картометрический метод	1	-
4344	633353.76	293177.71	Картометрический метод	1	-
4345	633116.08	292947.38	Картометрический метод	1	-
4346	633068.19	292895.07	Картометрический метод	1	-
4347	633054.29	292859.17	Картометрический метод	1	-
4348	633041.88	292827.13	Картометрический метод	1	-
4349	633042.92	292794.51	Картометрический метод	1	-
4350	633052.56	292740.28	Картометрический метод	1	-
4351	633089.41	292628.60	Картометрический метод	1	-
4352	633089.38	292625.13	Картометрический метод	1	-
4353	633089.37	292611.69	Картометрический метод	1	-
4354	633069.41	292631.45	Картометрический метод	1	-
4355	633016.81	292675.57	Картометрический метод	1	-
4356	632982.78	292702.81	Картометрический метод	1	-
4357	632931.55	292761.01	Картометрический метод	1	-
4358	632897.61	292797.95	Картометрический метод	1	-
4359	632825.54	292867.90	Картометрический метод	1	-
4360	632709.34	292991.07	Картометрический метод	1	-
4361	632651.29	293046.33	Картометрический метод	1	-
4362	632624.54	293079.40	Картометрический метод	1	-
4363	632583.62	293120.21	Картометрический метод	1	-
4364	632537.36	293162.20	Картометрический метод	1	-

2. Сведения о характерных точках границ объекта					
Обозначение характерных точек границ	Координаты, м		Метод определения координат характерной точки	Средняя квадратическая погрешность положения характерной точки (M _t), м	Описание обозначения точки на местности (при наличии)
	X	Y			
1	2	3	4	5	6
4365	632512.66	293186.49	Картометрический метод	1	-
4366	632478.78	293219.15	Картометрический метод	1	-
4367	632402.44	293295.31	Картометрический метод	1	-
4368	632319.89	293371.46	Картометрический метод	1	-
4369	632318.89	293372.95	Картометрический метод	1	-
4370	632284.11	293402.61	Картометрический метод	1	-
4371	632233.71	293442.17	Картометрический метод	1	-
4372	632081.38	293532.59	Картометрический метод	1	-
4373	631994.58	293569.10	Картометрический метод	1	-
4374	631928.43	293590.23	Картометрический метод	1	-
4375	631846.43	293605.74	Картометрический метод	1	-
4376	631825.21	293609.74	Картометрический метод	1	-
4377	631821.88	293610.37	Картометрический метод	1	-
4378	631738.44	293626.24	Картометрический метод	1	-
4379	631731.23	293628.77	Картометрический метод	1	-
4380	631728.62	293623.52	Картометрический метод	1	-
4381	631705.77	293632.30	Картометрический метод	1	-
4382	631601.39	293669.33	Картометрический метод	1	-
4383	631300.81	293832.75	Картометрический метод	1	-
4384	630883.69	294065.86	Картометрический метод	1	-
4385	630832.15	294100.97	Картометрический метод	1	-
4386	630819.87	294108.58	Картометрический метод	1	-
4387	630818.76	294110.06	Картометрический метод	1	-
4388	630784.59	294133.38	Картометрический метод	1	-
4389	630711.52	294200.05	Картометрический метод	1	-

2. Сведения о характерных точках границ объекта					
Обозначение характерных точек границ	Координаты, м		Метод определения координат характерной точки	Средняя квадратическая погрешность положения характерной точки (M _t), м	Описание обозначения точки на местности (при наличии)
	X	Y			
1	2	3	4	5	6
4390	630649.61	294293.44	Картометрический метод	1	-
4391	630430.87	294697.19	Картометрический метод	1	-
4392	630388.86	294715.05	Картометрический метод	1	-
4393	630363.75	294719.35	Картометрический метод	1	-
4394	630304.11	294638.19	Картометрический метод	1	-
4395	630226.11	294532.17	Картометрический метод	1	-
4396	630222.73	294527.38	Картометрический метод	1	-
4397	630221.79	294737.86	Картометрический метод	1	-
4398	630220.92	294906.68	Картометрический метод	1	-
4399	630221.38	295027.12	Картометрический метод	1	-
4400	630238.93	295141.93	Картометрический метод	1	-
4401	630292.85	295395.10	Картометрический метод	1	-
4402	630340.15	295571.28	Картометрический метод	1	-
4403	630358.62	295640.25	Картометрический метод	1	-
4404	630359.63	295640.05	Картометрический метод	1	-
4405	630361.35	295646.52	Картометрический метод	1	-
4406	630378.11	295642.34	Картометрический метод	1	-
4407	630423.03	295636.71	Картометрический метод	1	-
4408	630433.29	295640.09	Картометрический метод	1	-
4409	630490.67	295658.66	Картометрический метод	1	-
4410	630548.76	295703.71	Картометрический метод	1	-
4411	630592.04	295760.89	Картометрический метод	1	-
4412	630593.40	295762.75	Картометрический метод	1	-
4413	630601.41	295762.66	Картометрический метод	1	-
4414	630648.49	295761.95	Картометрический метод	1	-

2. Сведения о характерных точках границ объекта					
Обозначение характерных точек границ	Координаты, м		Метод определения координат характерной точки	Средняя квадратическая погрешность положения характерной точки (Mt), м	Описание обозначения точки на местности (при наличии)
	X	Y			
1	2	3	4	5	6
4415	630722.07	295776.97	Картометрический метод	1	-
4416	630792.70	295748.34	Картометрический метод	1	-
4417	630838.68	295749.98	Картометрический метод	1	-
4418	630873.72	295793.10	Картометрический метод	1	-
4419	630981.28	295775.43	Картометрический метод	1	-
4420	631004.35	295791.12	Картометрический метод	1	-
4421	631059.42	295788.06	Картометрический метод	1	-
4422	631105.51	295799.60	Картометрический метод	1	-
4423	631245.37	295773.58	Картометрический метод	1	-
4424	631653.80	295689.45	Картометрический метод	1	-
4425	631752.80	295670.99	Картометрический метод	1	-
4426	631973.56	295629.78	Картометрический метод	1	-
4427	632114.12	295571.54	Картометрический метод	1	-
4428	632169.89	295548.42	Картометрический метод	1	-
4429	632388.07	295411.99	Картометрический метод	1	-
4430	632392.10	295390.88	Картометрический метод	1	-
4431	632645.44	295252.12	Картометрический метод	1	-
4432	632777.50	295188.11	Картометрический метод	1	-
4433	632959.26	295094.76	Картометрический метод	1	-
4434	633140.18	294993.72	Картометрический метод	1	-
4435	633318.03	294827.17	Картометрический метод	1	-
4436	633546.94	294561.30	Картометрический метод	1	-
4437	633540.11	294544.19	Картометрический метод	1	-
4438	633554.49	294499.15	Картометрический метод	1	-
4439	633535.84	294492.90	Картометрический метод	1	-

2. Сведения о характерных точках границ объекта					
Обозначение характерных точек границ	Координаты, м		Метод определения координат характерной точки	Средняя квадратическая погрешность положения характерной точки (M _t), м	Описание обозначения точки на местности (при наличии)
	X	Y			
1	2	3	4	5	6
4440	633568.94	294437.80	Картометрический метод	1	-
4441	633597.46	294452.03	Картометрический метод	1	-
4442	633646.17	294412.54	Картометрический метод	1	-
4443	633747.21	294301.81	Картометрический метод	1	-
4444	633840.15	294170.10	Картометрический метод	1	-
4445	633900.64	294103.71	Картометрический метод	1	-
4446	634102.13	293902.05	Картометрический метод	1	-
4447	634102.14	293902.05	Картометрический метод	1	-
4448	634102.15	293902.06	Картометрический метод	1	-
4449	634282.17	293789.22	Картометрический метод	1	-
4450	634358.14	293745.19	Картометрический метод	1	-
4451	634423.70	293702.36	Картометрический метод	1	-
4452	634430.91	293706.59	Картометрический метод	1	-
4453	634462.32	293686.86	Картометрический метод	1	-
4454	634560.67	293612.85	Картометрический метод	1	-
4455	634561.40	293612.37	Картометрический метод	1	-
4456	634682.73	293527.36	Картометрический метод	1	-
4457	634715.57	293465.80	Картометрический метод	1	-
4458	634735.33	293428.79	Картометрический метод	1	-
4459	634779.29	293170.23	Картометрический метод	1	-
4460	634786.31	293092.20	Картометрический метод	1	-
4461	634795.92	292985.73	Картометрический метод	1	-
4462	634803.95	292872.26	Картометрический метод	1	-
4463	634807.75	292818.64	Картометрический метод	1	-
4464	634846.70	292643.31	Картометрический метод	1	-

2. Сведения о характерных точках границ объекта					
Обозначение характерных точек границ	Координаты, м		Метод определения координат характерной точки	Средняя квадратическая погрешность положения характерной точки (M _t), м	Описание обозначения точки на местности (при наличии)
	X	Y			
1	2	3	4	5	6
4465	634877.74	292490.98	Картометрический метод	1	-
4466	634890.95	292454.76	Картометрический метод	1	-
4467	634913.63	292392.71	Картометрический метод	1	-
4468	634955.14	292311.72	Картометрический метод	1	-
4469	634964.14	292294.17	Картометрический метод	1	-
4470	635006.13	292202.09	Картометрический метод	1	-
4471	635020.47	292170.63	Картометрический метод	1	-
4472	635077.43	292088.66	Картометрический метод	1	-
4473	635045.77	292067.76	Картометрический метод	1	-
4474	635045.74	292067.75	Картометрический метод	1	-
4475	635088.40	291994.56	Картометрический метод	1	-
4476	635180.82	291835.68	Картометрический метод	1	-
4477	635290.24	291697.23	Картометрический метод	1	-
4478	635475.09	291529.07	Картометрический метод	1	-
4479	635616.34	291414.68	Картометрический метод	1	-
4480	635801.27	291306.08	Картометрический метод	1	-
4481	635824.60	291301.33	Картометрический метод	1	-
4482	635859.59	291294.21	Картометрический метод	1	-
4483	635859.71	291294.21	Картометрический метод	1	-
4484	635940.01	291288.17	Картометрический метод	1	-
4485	636071.23	291274.36	Картометрический метод	1	-
4486	636072.12	291274.28	Картометрический метод	1	-
4487	636188.55	291275.22	Картометрический метод	1	-
4488	636255.89	291276.84	Картометрический метод	1	-
4489	636324.90	291278.44	Картометрический метод	1	-

2. Сведения о характерных точках границ объекта					
Обозначение характерных точек границ	Координаты, м		Метод определения координат характерной точки	Средняя квадратическая погрешность положения характерной точки (M _t), м	Описание обозначения точки на местности (при наличии)
	X	Y			
1	2	3	4	5	6
4490	636518.80	291305.96	Картометрический метод	1	-
4491	636539.19	291308.13	Картометрический метод	1	-
4492	636889.78	291346.51	Картометрический метод	1	-
4493	636917.50	291348.48	Картометрический метод	1	-
4494	637077.08	291359.52	Картометрический метод	1	-
4495	637144.79	291363.34	Картометрический метод	1	-
4496	637174.62	291365.09	Картометрический метод	1	-
4497	637175.54	291365.47	Картометрический метод	1	-
4498	637151.62	291420.24	Картометрический метод	1	-
4499	637357.61	291487.96	Картометрический метод	1	-
4500	637498.78	291576.57	Картометрический метод	1	-
4501	637537.59	291493.23	Картометрический метод	1	-
4502	637537.61	291493.20	Картометрический метод	1	-
4503	637566.88	291511.07	Картометрический метод	1	-
4504	637744.19	291692.03	Картометрический метод	1	-
4505	637809.28	291792.09	Картометрический метод	1	-
4506	637904.16	291938.16	Картометрический метод	1	-
4507	638042.59	292302.92	Картометрический метод	1	-
4508	638059.24	292346.78	Картометрический метод	1	-
4509	638100.98	292398.76	Картометрический метод	1	-
4510	638138.96	292438.28	Картометрический метод	1	-
4511	638270.33	292506.62	Картометрический метод	1	-
4512	638401.18	292590.65	Картометрический метод	1	-
4513	638430.64	292624.31	Картометрический метод	1	-
4514	638693.32	292924.40	Картометрический метод	1	-

2. Сведения о характерных точках границ объекта					
Обозначение характерных точек границ	Координаты, м		Метод определения координат характерной точки	Средняя квадратическая погрешность положения характерной точки (M _t), м	Описание обозначения точки на местности (при наличии)
	X	Y			
1	2	3	4	5	6
4515	638753.53	293011.71	Картометрический метод	1	-
4516	638798.88	293263.45	Картометрический метод	1	-
4517	638843.63	293326.47	Картометрический метод	1	-
4518	638921.25	293380.25	Картометрический метод	1	-
4519	638929.72	293380.98	Картометрический метод	1	-
4520	639015.15	293388.02	Картометрический метод	1	-
4521	639183.11	293402.71	Картометрический метод	1	-
4522	639386.08	293285.53	Картометрический метод	1	-
4523	639528.62	293259.33	Картометрический метод	1	-
4524	639728.34	293227.83	Картометрический метод	1	-
4525	639773.64	293178.82	Картометрический метод	1	-
4526	639832.54	293181.43	Картометрический метод	1	-
4527	639885.54	293183.75	Картометрический метод	1	-
4528	640024.24	293223.41	Картометрический метод	1	-
4529	640098.12	293257.47	Картометрический метод	1	-
4530	640201.36	293264.74	Картометрический метод	1	-
4531	640207.03	293264.95	Картометрический метод	1	-
4532	640314.47	293268.58	Картометрический метод	1	-
4533	640397.31	293321.08	Картометрический метод	1	-
4534	640476.91	293372.62	Картометрический метод	1	-
4535	640548.32	293454.99	Картометрический метод	1	-
4536	640557.72	293471.92	Картометрический метод	1	-
4537	640591.32	293544.36	Картометрический метод	1	-
4538	640628.06	293655.74	Картометрический метод	1	-
4539	640661.48	293754.33	Картометрический метод	1	-

2. Сведения о характерных точках границ объекта					
Обозначение характерных точек границ	Координаты, м		Метод определения координат характерной точки	Средняя квадратическая погрешность положения характерной точки (M _t), м	Описание обозначения точки на местности (при наличии)
	X	Y			
1	2	3	4	5	6
4540	640727.20	293992.64	Картометрический метод	1	-
4541	640799.74	294170.08	Картометрический метод	1	-
4542	640950.94	294428.47	Картометрический метод	1	-
4543	641094.99	294623.11	Картометрический метод	1	-
4544	641145.26	294691.30	Картометрический метод	1	-
4545	641187.66	294655.28	Картометрический метод	1	-
4546	641187.77	294655.21	Картометрический метод	1	-
4547	641225.84	294750.68	Картометрический метод	1	-
4548	641268.07	294766.82	Картометрический метод	1	-
4549	641335.97	294792.82	Картометрический метод	1	-
4550	641434.84	294831.72	Картометрический метод	1	-
4551	641470.37	294797.37	Картометрический метод	1	-
4552	641534.88	294794.21	Картометрический метод	1	-
4553	641876.57	294722.37	Картометрический метод	1	-
4554	642012.70	294687.54	Картометрический метод	1	-
4555	642027.01	294683.01	Картометрический метод	1	-
4556	642556.67	294515.21	Картометрический метод	1	-
4557	642573.81	294572.82	Картометрический метод	1	-
4558	642726.75	294528.90	Картометрический метод	1	-
4559	642714.93	294489.58	Картометрический метод	1	-
4560	642840.14	294455.07	Картометрический метод	1	-
4561	642915.20	294434.98	Картометрический метод	1	-
4562	643006.38	294400.16	Картометрический метод	1	-
4563	643318.00	294279.49	Картометрический метод	1	-
4564	643751.94	294110.07	Картометрический метод	1	-

2. Сведения о характерных точках границ объекта					
Обозначение характерных точек границ	Координаты, м		Метод определения координат характерной точки	Средняя квадратическая погрешность положения характерной точки (Mt), м	Описание обозначения точки на местности (при наличии)
	X	Y			
1	2	3	4	5	6
4565	643897.77	294076.05	Картометрический метод	1	-
4566	643987.76	294082.68	Картометрический метод	1	-
4567	643964.70	294020.81	Картометрический метод	1	-
4568	643965.92	294019.93	Картометрический метод	1	-
4569	644089.79	293935.04	Картометрический метод	1	-
4570	644187.57	293868.18	Картометрический метод	1	-
4571	644341.31	293763.28	Картометрический метод	1	-
4572	644744.16	293489.56	Картометрический метод	1	-
4573	644866.94	293391.96	Картометрический метод	1	-
4574	644876.22	293397.67	Картометрический метод	1	-
4575	644822.02	293434.97	Картометрический метод	1	-
4576	644747.43	293494.25	Картометрический метод	1	-
4577	644346.81	293767.16	Картометрический метод	1	-
4578	644195.59	293869.45	Картометрический метод	1	-
4579	644097.60	293935.63	Картометрический метод	1	-
4580	643983.22	294025.24	Картометрический метод	1	-
4581	643985.90	294025.82	Картометрический метод	1	-
4582	643985.90	294025.88	Картометрический метод	1	-
4583	644348.86	294111.96	Картометрический метод	1	-
4584	644480.82	294168.09	Картометрический метод	1	-
4585	644771.52	294321.69	Картометрический метод	1	-
4586	644938.83	294409.08	Картометрический метод	1	-
4587	645075.01	294463.96	Картометрический метод	1	-
4588	645228.69	294496.72	Картометрический метод	1	-
4589	645444.56	294515.38	Картометрический метод	1	-

2. Сведения о характерных точках границ объекта					
Обозначение характерных точек границ	Координаты, м		Метод определения координат характерной точки	Средняя квадратическая погрешность положения характерной точки (M _t), м	Описание обозначения точки на местности (при наличии)
	X	Y			
1	2	3	4	5	6
4590	645615.92	294498.32	Картометрический метод	1	-
4591	645661.56	294486.16	Картометрический метод	1	-
4592	645827.75	294441.95	Картометрический метод	1	-
4593	645898.64	294427.89	Картометрический метод	1	-
4594	645992.28	294409.35	Картометрический метод	1	-
4595	646153.14	294389.39	Картометрический метод	1	-
4596	646193.57	294392.08	Картометрический метод	1	-
4597	646479.72	294462.54	Картометрический метод	1	-
4598	646504.25	294432.00	Картометрический метод	1	-
4599	646619.04	294496.17	Картометрический метод	1	-
4600	646599.85	294537.41	Картометрический метод	1	-
4601	646673.11	294577.84	Картометрический метод	1	-
4602	646771.90	294632.32	Картометрический метод	1	-
4603	646936.44	294754.94	Картометрический метод	1	-
4604	646966.03	294717.60	Картометрический метод	1	-
4605	647349.62	295007.69	Картометрический метод	1	-
4606	647376.82	294988.44	Картометрический метод	1	-
4607	647436.76	295029.46	Картометрический метод	1	-
4608	647507.59	295069.91	Картометрический метод	1	-
4609	647524.91	295030.83	Картометрический метод	1	-
4610	647610.69	295086.21	Картометрический метод	1	-
4611	647696.35	295129.03	Картометрический метод	1	-
4612	647786.08	295166.50	Картометрический метод	1	-
4613	647875.65	295198.70	Картометрический метод	1	-
4614	647968.58	295233.00	Картометрический метод	1	-

2. Сведения о характерных точках границ объекта					
Обозначение характерных точек границ	Координаты, м		Метод определения координат характерной точки	Средняя квадратическая погрешность положения характерной точки (M _t), м	Описание обозначения точки на местности (при наличии)
	X	Y			
1	2	3	4	5	6
4615	648052.78	295262.45	Картометрический метод	1	-
4616	648142.62	295276.66	Картометрический метод	1	-
4617	648233.50	295281.86	Картометрический метод	1	-
4618	648324.30	295280.47	Картометрический метод	1	-
4619	648425.16	295270.78	Картометрический метод	1	-
4620	648657.75	295244.59	Картометрический метод	1	-
4621	648737.93	295237.51	Картометрический метод	1	-
4622	648757.17	295235.79	Картометрический метод	1	-
4623	648857.23	295235.50	Картометрический метод	1	-
4624	648957.11	295240.95	Картометрический метод	1	-
4625	649028.59	295242.80	Картометрический метод	1	-
4626	649055.13	295247.69	Картометрический метод	1	-
4627	649151.64	295332.31	Картометрический метод	1	-
4628	649247.91	295307.08	Картометрический метод	1	-
4629	649296.12	295344.72	Картометрический метод	1	-
4630	649374.75	295385.87	Картометрический метод	1	-
4631	649429.67	295424.65	Картометрический метод	1	-
4632	649442.31	295432.79	Картометрический метод	1	-
4633	649528.76	295486.72	Картометрический метод	1	-
4634	649620.08	295527.55	Картометрический метод	1	-
4635	649712.24	295563.44	Картометрический метод	1	-
4636	649815.72	295584.42	Картометрический метод	1	-
4637	649915.31	295569.28	Картометрический метод	1	-
4638	650013.76	295551.56	Картометрический метод	1	-
4639	650108.27	295518.97	Картометрический метод	1	-

2. Сведения о характерных точках границ объекта					
Обозначение характерных точек границ	Координаты, м		Метод определения координат характерной точки	Средняя квадратическая погрешность положения характерной точки (M _t), м	Описание обозначения точки на местности (при наличии)
	X	Y			
1	2	3	4	5	6
4640	650193.67	295465.01	Картометрический метод	1	-
4641	650278.14	295415.31	Картометрический метод	1	-
4642	650352.09	295362.86	Картометрический метод	1	-
4643	650406.48	295324.17	Картометрический метод	1	-
4644	650484.59	295261.82	Картометрический метод	1	-
4645	650558.17	295194.13	Картометрический метод	1	-
4646	650633.55	295125.90	Картометрический метод	1	-
4647	650659.37	295149.55	Картометрический метод	1	-
4648	650704.79	295080.33	Картометрический метод	1	-
4649	650714.23	295065.93	Картометрический метод	1	-
4650	650719.62	295057.61	Картометрический метод	1	-
4651	650792.76	294990.33	Картометрический метод	1	-
4652	650975.18	294799.76	Картометрический метод	1	-
4653	651142.70	294586.90	Картометрический метод	1	-
4654	651398.60	294352.86	Картометрический метод	1	-
4655	651450.97	294311.10	Картометрический метод	1	-
4656	651493.19	294219.15	Картометрический метод	1	-
4657	651567.41	294132.04	Картометрический метод	1	-
4658	651641.65	294060.79	Картометрический метод	1	-
4659	651672.09	293970.35	Картометрический метод	1	-
4660	651727.98	293815.37	Картометрический метод	1	-
4661	651784.25	293846.94	Картометрический метод	1	-
4662	651829.60	293875.75	Картометрический метод	1	-
4663	651771.88	294048.39	Картометрический метод	1	-
4664	651717.61	294162.81	Картометрический метод	1	-

2. Сведения о характерных точках границ объекта					
Обозначение характерных точек границ	Координаты, м		Метод определения координат характерной точки	Средняя квадратическая погрешность положения характерной точки (M _t), м	Описание обозначения точки на местности (при наличии)
	X	Y			
1	2	3	4	5	6
4665	651640.15	294270.39	Картометрический метод	1	-
4666	651560.12	294377.13	Картометрический метод	1	-
4667	651461.16	294472.54	Картометрический метод	1	-
4668	651355.81	294550.15	Картометрический метод	1	-
4669	651271.66	294619.39	Картометрический метод	1	-
4670	651190.65	294669.76	Картометрический метод	1	-
4671	651147.99	294725.89	Картометрический метод	1	-
4672	651097.28	294777.64	Картометрический метод	1	-
4673	651024.83	294861.89	Картометрический метод	1	-
4674	650961.52	294956.77	Картометрический метод	1	-
4675	650925.42	295012.33	Картометрический метод	1	-
4676	650943.51	295030.27	Картометрический метод	1	-
4677	650943.40	295030.47	Картометрический метод	1	-
4678	650905.98	295071.64	Картометрический метод	1	-
4679	650755.14	295237.61	Картометрический метод	1	-
4680	650683.12	295306.96	Картометрический метод	1	-
4681	650608.31	295373.37	Картометрический метод	1	-
4682	650530.88	295436.60	Картометрический метод	1	-
4683	650450.86	295496.64	Картометрический метод	1	-
4684	650344.50	295568.98	Картометрический метод	1	-
4685	650340.85	295560.69	Картометрический метод	1	-
4686	650254.68	295616.99	Картометрический метод	1	-
4687	650170.95	295671.67	Картометрический метод	1	-
4688	650062.34	295709.08	Картометрический метод	1	-
4689	650063.26	295677.31	Картометрический метод	1	-

2. Сведения о характерных точках границ объекта					
Обозначение характерных точек границ	Координаты, м		Метод определения координат характерной точки	Средняя квадратическая погрешность положения характерной точки (M _t), м	Описание обозначения точки на местности (при наличии)
	X	Y			
1	2	3	4	5	6
4690	649901.64	295757.79	Картометрический метод	1	-
4691	649745.42	295750.83	Картометрический метод	1	-
4692	649661.68	295722.98	Картометрический метод	1	-
4693	649577.82	295693.82	Картометрический метод	1	-
4694	649482.17	295667.42	Картометрический метод	1	-
4695	649394.51	295648.87	Картометрический метод	1	-
4696	649350.15	295595.28	Картометрический метод	1	-
4697	649300.22	295529.87	Картометрический метод	1	-
4698	649173.53	295466.93	Картометрический метод	1	-
4699	649080.53	295426.11	Картометрический метод	1	-
4700	648996.25	295400.80	Картометрический метод	1	-
4701	648902.41	295387.10	Картометрический метод	1	-
4702	648809.92	295399.51	Картометрический метод	1	-
4703	648774.44	295401.97	Картометрический метод	1	-
4704	648735.95	295404.60	Картометрический метод	1	-
4705	648639.40	295409.99	Картометрический метод	1	-
4706	648543.24	295422.77	Картометрический метод	1	-
4707	648438.52	295435.88	Картометрический метод	1	-
4708	648345.22	295443.57	Картометрический метод	1	-
4709	648236.25	295442.41	Картометрический метод	1	-
4710	648129.03	295438.70	Картометрический метод	1	-
4711	648020.94	295414.15	Картометрический метод	1	-
4712	647920.35	295381.65	Картометрический метод	1	-
4713	647821.47	295353.34	Картометрический метод	1	-
4714	647727.22	295319.92	Картометрический метод	1	-

2. Сведения о характерных точках границ объекта					
Обозначение характерных точек границ	Координаты, м		Метод определения координат характерной точки	Средняя квадратическая погрешность положения характерной точки (M _t), м	Описание обозначения точки на местности (при наличии)
	X	Y			
1	2	3	4	5	6
4715	647632.96	295286.56	Картометрический метод	1	-
4716	647537.14	295252.16	Картометрический метод	1	-
4717	647447.90	295219.94	Картометрический метод	1	-
4718	647446.68	295219.36	Картометрический метод	1	-
4719	647337.21	295167.36	Картометрический метод	1	-
4720	647313.35	295150.65	Картометрический метод	1	-
4721	647303.27	295143.61	Картометрический метод	1	-
4722	647176.84	295215.05	Картометрический метод	1	-
4723	646960.90	295447.63	Картометрический метод	1	-
4724	646939.41	295493.35	Картометрический метод	1	-
4725	646926.90	295569.78	Картометрический метод	1	-
4726	647060.88	296490.88	Картометрический метод	1	-
4727	647059.99	296490.89	Картометрический метод	1	-
4728	647068.06	296553.38	Картометрический метод	1	-
4729	647068.74	296565.10	Картометрический метод	1	-
4730	647068.75	296567.04	Картометрический метод	1	-
4731	647067.57	296571.59	Картометрический метод	1	-
4732	647065.50	296576.20	Картометрический метод	1	-
4733	647004.12	296697.17	Картометрический метод	1	-
4734	646993.76	296717.46	Картометрический метод	1	-
4735	646907.90	296873.12	Картометрический метод	1	-
4736	646908.69	296873.31	Картометрический метод	1	-
4737	646908.69	296873.38	Картометрический метод	1	-
4738	646907.90	296873.20	Картометрический метод	1	-
4739	646761.60	297138.36	Картометрический метод	1	-

2. Сведения о характерных точках границ объекта					
Обозначение характерных точек границ	Координаты, м		Метод определения координат характерной точки	Средняя квадратическая погрешность положения характерной точки (M _t), м	Описание обозначения точки на местности (при наличии)
	X	Y			
1	2	3	4	5	6
4740	646649.70	297336.02	Картометрический метод	1	-
4741	646604.39	297414.05	Картометрический метод	1	-
4742	646605.19	297414.65	Картометрический метод	1	-
4743	646600.48	297422.96	Картометрический метод	1	-
4744	646403.94	297727.66	Картометрический метод	1	-
4745	646298.07	297847.11	Картометрический метод	1	-
4746	646104.23	297941.04	Картометрический метод	1	-
4747	645999.97	297987.60	Картометрический метод	1	-
4748	645977.32	298015.45	Картометрический метод	1	-
4749	645976.00	298016.66	Картометрический метод	1	-
4750	645975.68	298017.59	Картометрический метод	1	-
4751	645972.48	298021.56	Картометрический метод	1	-
4752	645958.74	298059.69	Картометрический метод	1	-
4753	645927.35	298137.86	Картометрический метод	1	-
4754	645897.79	298602.46	Картометрический метод	1	-
4755	645865.67	299194.69	Картометрический метод	1	-
4756	645842.06	299580.73	Картометрический метод	1	-
4757	645841.32	299584.52	Картометрический метод	1	-
4758	645739.70	299873.18	Картометрический метод	1	-
4759	645692.23	300006.27	Картометрический метод	1	-
4760	645692.58	300007.20	Картометрический метод	1	-
4761	645692.69	300007.27	Картометрический метод	1	-
4762	645695.17	300009.91	Картометрический метод	1	-
4763	645698.85	300011.67	Картометрический метод	1	-
4764	645704.11	300012.81	Картометрический метод	1	-

2. Сведения о характерных точках границ объекта					
Обозначение характерных точек границ	Координаты, м		Метод определения координат характерной точки	Средняя квадратическая погрешность положения характерной точки (Mt), м	Описание обозначения точки на местности (при наличии)
	X	Y			
1	2	3	4	5	6
4765	645709.46	300013.23	Картометрический метод	1	-
4766	645734.27	300013.50	Картометрический метод	1	-
4767	645904.21	300011.25	Картометрический метод	1	-
4768	645934.37	300010.60	Картометрический метод	1	-
4769	646085.49	300008.03	Картометрический метод	1	-
4770	646134.45	300007.37	Картометрический метод	1	-
4771	646233.58	300003.66	Картометрический метод	1	-
4772	646239.81	300003.47	Картометрический метод	1	-
4773	646246.16	300003.53	Картометрический метод	1	-
4774	646252.17	300004.14	Картометрический метод	1	-
4775	646258.97	300005.06	Картометрический метод	1	-
4776	646265.00	300006.60	Картометрический метод	1	-
4777	646270.92	300008.28	Картометрический метод	1	-
4778	646276.84	300010.88	Картометрический метод	1	-
4779	646283.22	300014.01	Картометрический метод	1	-
4780	646287.92	300016.89	Картометрический метод	1	-
4781	646293.66	300022.50	Картометрический метод	1	-
4782	646297.82	300027.39	Картометрический метод	1	-
4783	646301.78	300032.21	Картометрический метод	1	-
4784	646305.16	300037.38	Картометрический метод	1	-
4785	646308.67	300043.34	Картометрический метод	1	-
4786	646316.55	300061.45	Картометрический метод	1	-
4787	646318.28	300067.45	Картометрический метод	1	-
4788	646319.68	300073.56	Картометрический метод	1	-
4789	646321.67	300092.66	Картометрический метод	1	-

2. Сведения о характерных точках границ объекта					
Обозначение характерных точек границ	Координаты, м		Метод определения координат характерной точки	Средняя квадратическая погрешность положения характерной точки (M _t), м	Описание обозначения точки на местности (при наличии)
	X	Y			
1	2	3	4	5	6
4790	646322.36	300105.98	Картометрический метод	1	-
4791	646326.45	300102.61	Картометрический метод	1	-
4792	646331.75	300099.35	Картометрический метод	1	-
4793	646338.72	300095.68	Картометрический метод	1	-
4794	646343.72	300093.63	Картометрический метод	1	-
4795	646355.47	300090.10	Картометрический метод	1	-
4796	646362.03	300088.97	Картометрический метод	1	-
4797	646370.70	300088.41	Картометрический метод	1	-
4798	646379.73	300088.86	Картометрический метод	1	-
4799	646391.43	300091.06	Картометрический метод	1	-
4800	646400.26	300093.64	Картометрический метод	1	-
4801	646410.43	300098.07	Картометрический метод	1	-
4802	646419.29	300103.51	Картометрический метод	1	-
4803	646427.36	300110.41	Картометрический метод	1	-
4804	646436.27	300121.20	Картометрический метод	1	-
4805	646441.37	300129.87	Картометрический метод	1	-
4806	646445.48	300139.16	Картометрический метод	1	-
4807	646447.20	300145.33	Картометрический метод	1	-
4808	646448.62	300153.45	Картометрический метод	1	-
4809	646449.04	300161.31	Картометрический метод	1	-
4810	646448.56	300168.85	Картометрический метод	1	-
4811	646446.46	300180.61	Картометрический метод	1	-
4812	646444.52	300186.76	Картометрический метод	1	-
4813	645950.61	300169.49	Картометрический метод	1	-
4814	645951.01	300164.01	Картометрический метод	1	-

2. Сведения о характерных точках границ объекта					
Обозначение характерных точек границ	Координаты, м		Метод определения координат характерной точки	Средняя квадратическая погрешность положения характерной точки (M _t), м	Описание обозначения точки на местности (при наличии)
	X	Y			
1	2	3	4	5	6
4815	645947.51	300160.25	Картометрический метод	1	-
4816	645922.46	300159.71	Картометрический метод	1	-
4817	645870.79	300157.59	Картометрический метод	1	-
4818	645861.33	300157.22	Картометрический метод	1	-
4819	645859.89	300157.72	Картометрический метод	1	-
4820	645858.47	300159.60	Картометрический метод	1	-
4821	645858.08	300165.52	Картометрический метод	1	-
4822	645857.42	300166.73	Картометрический метод	1	-
4823	645822.90	300165.43	Картометрический метод	1	-
4824	645821.12	300165.39	Картометрический метод	1	-
4825	645818.44	300164.60	Картометрический метод	1	-
4826	645816.31	300163.16	Картометрический метод	1	-
4827	645814.29	300160.85	Картометрический метод	1	-
4828	645815.84	300160.90	Картометрический метод	1	-
4829	645815.64	300151.04	Картометрический метод	1	-
4830	645812.41	300150.87	Картометрический метод	1	-
4831	645810.44	300038.16	Картометрический метод	1	-
4832	645810.64	300036.02	Картометрический метод	1	-
4833	645811.52	300033.89	Картометрический метод	1	-
4834	645812.93	300031.81	Картометрический метод	1	-
4835	645816.57	300028.50	Картометрический метод	1	-
4836	645789.31	300029.39	Картометрический метод	1	-
4837	645790.76	300030.37	Картометрический метод	1	-
4838	645792.46	300032.35	Картометрический метод	1	-
4839	645793.48	300034.82	Картометрический метод	1	-

2. Сведения о характерных точках границ объекта					
Обозначение характерных точек границ	Координаты, м		Метод определения координат характерной точки	Средняя квадратическая погрешность положения характерной точки (M _t), м	Описание обозначения точки на местности (при наличии)
	X	Y			
1	2	3	4	5	6
4840	645793.74	300038.41	Картометрический метод	1	-
4841	645794.90	300095.72	Картометрический метод	1	-
4842	645795.60	300152.11	Картометрический метод	1	-
4843	645790.94	300152.31	Картометрический метод	1	-
4844	645790.80	300160.76	Картометрический метод	1	-
4845	645793.69	300160.81	Картометрический метод	1	-
4846	645792.59	300161.88	Картометрический метод	1	-
4847	645791.04	300162.90	Картометрический метод	1	-
4848	645788.93	300163.65	Картометрический метод	1	-
4849	645789.07	300154.99	Картометрический метод	1	-
4850	645699.57	300153.72	Картометрический метод	1	-
4851	645699.61	300146.47	Картометрический метод	1	-
4852	645668.21	300145.99	Картометрический метод	1	-
4853	645668.08	300153.25	Картометрический метод	1	-
4854	645641.35	300152.93	Картометрический метод	1	-
4855	645638.00	300162.37	Картометрический метод	1	-
4856	645639.67	300162.36	Картометрический метод	1	-
4857	645639.16	300198.90	Картометрический метод	1	-
4858	645638.95	300209.42	Картометрический метод	1	-
4859	645739.93	300213.17	Картометрический метод	1	-
4860	645831.46	300217.00	Картометрический метод	1	-
4861	645958.80	300218.13	Картометрический метод	1	-
4862	645977.65	300211.47	Картометрический метод	1	-
4863	646087.75	300223.70	Картометрический метод	1	-
4864	646189.21	300229.63	Картометрический метод	1	-

2. Сведения о характерных точках границ объекта					
Обозначение характерных точек границ	Координаты, м		Метод определения координат характерной точки	Средняя квадратическая погрешность положения характерной точки (M _t), м	Описание обозначения точки на местности (при наличии)
	X	Y			
1	2	3	4	5	6
4865	646353.09	300234.32	Картометрический метод	1	-
4866	646554.28	300240.14	Картометрический метод	1	-
4867	646581.11	300240.18	Картометрический метод	1	-
4868	646654.36	300242.54	Картометрический метод	1	-
4869	646672.07	300244.28	Картометрический метод	1	-
4870	646826.31	300251.53	Картометрический метод	1	-
4871	646851.80	300251.79	Картометрический метод	1	-
4872	647015.23	300255.73	Картометрический метод	1	-
4873	647052.57	300250.87	Картометрический метод	1	-
4874	647190.41	300254.36	Картометрический метод	1	-
4875	647297.55	300259.64	Картометрический метод	1	-
4876	647457.43	300266.27	Картометрический метод	1	-
4877	647475.54	300273.62	Картометрический метод	1	-
4878	647493.64	300269.55	Картометрический метод	1	-
4879	647535.08	300272.31	Картометрический метод	1	-
4880	647565.62	300277.59	Картометрический метод	1	-
4881	647644.77	300278.63	Картометрический метод	1	-
4882	647745.08	300280.76	Картометрический метод	1	-
4883	647866.01	300285.50	Картометрический метод	1	-
4884	648099.18	300295.36	Картометрический метод	1	-
4885	648145.11	300292.61	Картометрический метод	1	-
4886	648186.13	300286.71	Картометрический метод	1	-
4887	648195.80	300285.94	Картометрический метод	1	-
4888	648195.81	300286.87	Картометрический метод	1	-
4889	648202.49	300286.67	Картометрический метод	1	-

2. Сведения о характерных точках границ объекта					
Обозначение характерных точек границ	Координаты, м		Метод определения координат характерной точки	Средняя квадратическая погрешность положения характерной точки (M _t), м	Описание обозначения точки на местности (при наличии)
	X	Y			
1	2	3	4	5	6
4890	648227.10	300289.41	Картометрический метод	1	-
4891	648259.71	300299.00	Картометрический метод	1	-
4892	648288.69	300303.23	Картометрический метод	1	-
4893	648582.14	300308.85	Картометрический метод	1	-
4894	648713.45	300316.07	Картометрический метод	1	-
4895	648789.92	300317.12	Картометрический метод	1	-
4896	648790.40	300310.39	Картометрический метод	1	-
4897	648892.51	300314.11	Картометрический метод	1	-
4898	649020.01	300318.77	Картометрический метод	1	-
4899	649056.30	300319.51	Картометрический метод	1	-
4900	649136.03	300322.66	Картометрический метод	1	-
4901	649143.94	300345.23	Картометрический метод	1	-
4902	649145.20	300359.41	Картометрический метод	1	-
4903	649137.74	300359.29	Картометрический метод	1	-
4904	649065.12	300354.73	Картометрический метод	1	-
4905	649011.97	300358.76	Картометрический метод	1	-
4906	648858.86	300352.84	Картометрический метод	1	-
4907	648738.49	300348.04	Картометрический метод	1	-
4908	648736.54	300342.33	Картометрический метод	1	-
4909	648667.20	300342.47	Картометрический метод	1	-
4910	648461.32	300334.18	Картометрический метод	1	-
4911	648303.89	300330.18	Картометрический метод	1	-
4912	648299.97	300338.22	Картометрический метод	1	-
4913	648268.00	300335.82	Картометрический метод	1	-
4914	648233.24	300342.59	Картометрический метод	1	-

2. Сведения о характерных точках границ объекта					
Обозначение характерных точек границ	Координаты, м		Метод определения координат характерной точки	Средняя квадратическая погрешность положения характерной точки (Mt), м	Описание обозначения точки на местности (при наличии)
	X	Y			
1	2	3	4	5	6
4915	648195.58	300338.85	Картометрический метод	1	-
4916	648194.69	300339.46	Картометрический метод	1	-
4917	648189.67	300337.18	Картометрический метод	1	-
4918	648165.39	300326.31	Картометрический метод	1	-
4919	648108.93	300323.38	Картометрический метод	1	-
4920	647922.22	300316.81	Картометрический метод	1	-
4921	647777.38	300313.81	Картометрический метод	1	-
4922	647669.14	300308.76	Картометрический метод	1	-
4923	647522.49	300303.85	Картометрический метод	1	-
4924	647501.35	300304.13	Картометрический метод	1	-
4925	647487.01	300304.35	Картометрический метод	1	-
4926	647454.36	300301.95	Картометрический метод	1	-
4927	647425.41	300310.87	Картометрический метод	1	-
4928	647258.17	300305.29	Картометрический метод	1	-
4929	647144.68	300298.97	Картометрический метод	1	-
4930	647094.99	300294.22	Картометрический метод	1	-
4931	646982.31	300290.07	Картометрический метод	1	-
4932	646876.40	300283.32	Картометрический метод	1	-
4933	646697.50	300279.95	Картометрический метод	1	-
4934	646662.20	300279.24	Картометрический метод	1	-
4935	646344.56	300269.93	Картометрический метод	1	-
4936	646336.04	300274.48	Картометрический метод	1	-
4937	646334.11	300281.24	Картометрический метод	1	-
4938	646322.88	300281.16	Картометрический метод	1	-
4939	646309.72	300281.03	Картометрический метод	1	-

2. Сведения о характерных точках границ объекта					
Обозначение характерных точек границ	Координаты, м		Метод определения координат характерной точки	Средняя квадратическая погрешность положения характерной точки (M _t), м	Описание обозначения точки на местности (при наличии)
	X	Y			
1	2	3	4	5	6
4940	646287.48	300280.80	Картометрический метод	1	-
4941	646284.80	300269.97	Картометрический метод	1	-
4942	646264.46	300261.90	Картометрический метод	1	-
4943	646208.76	300258.63	Картометрический метод	1	-
4944	646168.67	300256.26	Картометрический метод	1	-
4945	646139.06	300255.70	Картометрический метод	1	-
4946	645982.54	300252.67	Картометрический метод	1	-
4947	645963.57	300259.28	Картометрический метод	1	-
4948	645918.15	300258.22	Картометрический метод	1	-
4949	645868.62	300257.08	Картометрический метод	1	-
4950	645800.33	300251.66	Картометрический метод	1	-
4951	645797.32	300251.49	Картометрический метод	1	-
4952	645713.35	300246.11	Картометрический метод	1	-
4953	645689.75	300236.63	Картометрический метод	1	-
4954	645658.36	300235.49	Картометрический метод	1	-
4955	645618.83	300234.10	Картометрический метод	1	-
4956	645613.82	300243.89	Картометрический метод	1	-
4957	645577.84	300252.35	Картометрический метод	1	-
4958	645568.17	300241.44	Картометрический метод	1	-
4959	645520.86	300240.80	Картометрический метод	1	-
4960	645422.22	300239.44	Картометрический метод	1	-
4961	645397.05	300237.63	Картометрический метод	1	-
4962	645334.57	300233.11	Картометрический метод	1	-
4963	645300.14	300230.67	Картометрический метод	1	-
4964	645197.50	300228.94	Картометрический метод	1	-

2. Сведения о характерных точках границ объекта					
Обозначение характерных точек границ	Координаты, м		Метод определения координат характерной точки	Средняя квадратическая погрешность положения характерной точки (M _t), м	Описание обозначения точки на местности (при наличии)
	X	Y			
1	2	3	4	5	6
4965	645136.94	300227.92	Картометрический метод	1	-
4966	645043.64	300225.89	Картометрический метод	1	-
4967	644997.55	300224.85	Картометрический метод	1	-
4968	644986.98	300224.62	Картометрический метод	1	-
4969	644983.41	300224.19	Картометрический метод	1	-
4970	644967.04	300222.16	Картометрический метод	1	-
4971	644967.51	300214.62	Картометрический метод	1	-
4972	644953.57	300212.43	Картометрический метод	1	-
4973	644932.96	300209.33	Картометрический метод	1	-
4974	644928.37	300217.90	Картометрический метод	1	-
4975	644904.54	300217.28	Картометрический метод	1	-
4976	644851.21	300215.91	Картометрический метод	1	-
4977	644750.34	300213.23	Картометрический метод	1	-
4978	644657.60	300209.89	Картометрический метод	1	-
4979	644633.33	300209.01	Картометрический метод	1	-
4980	644630.32	300208.89	Картометрический метод	1	-
4981	644629.94	300246.38	Картометрический метод	1	-
4982	644618.69	300246.89	Картометрический метод	1	-
4983	644172.89	300231.84	Картометрический метод	1	-
4984	644171.58	300255.34	Картометрический метод	1	-
4985	644170.00	300306.31	Картометрический метод	1	-
4986	644073.03	300303.26	Картометрический метод	1	-
4987	644074.72	300252.30	Картометрический метод	1	-
4988	644075.91	300228.59	Картометрический метод	1	-
4989	644052.30	300227.78	Картометрический метод	1	-

2. Сведения о характерных точках границ объекта					
Обозначение характерных точек границ	Координаты, м		Метод определения координат характерной точки	Средняя квадратическая погрешность положения характерной точки (M _t), м	Описание обозначения точки на местности (при наличии)
	X	Y			
1	2	3	4	5	6
4990	644051.76	300227.79	Картометрический метод	1	-
4991	644045.21	300229.52	Картометрический метод	1	-
4992	644024.45	300235.00	Картометрический метод	1	-
4993	644014.35	300238.86	Картометрический метод	1	-
4994	644006.48	300241.80	Картометрический метод	1	-
4995	644009.00	300248.77	Картометрический метод	1	-
4996	644014.04	300261.66	Картометрический метод	1	-
4997	643990.44	300271.98	Картометрический метод	1	-
4998	643959.23	300287.58	Картометрический метод	1	-
4999	643928.36	300305.39	Картометрический метод	1	-
5000	643852.35	300348.93	Картометрический метод	1	-
5001	643839.18	300356.27	Картометрический метод	1	-
5002	643825.67	300363.15	Картометрический метод	1	-
5003	643811.38	300368.78	Картометрический метод	1	-
5004	643753.40	300379.98	Картометрический метод	1	-
5005	643699.64	300369.21	Картометрический метод	1	-
5006	643705.18	300355.95	Картометрический метод	1	-
5007	643707.90	300349.78	Картометрический метод	1	-
5008	643686.72	300336.87	Картометрический метод	1	-
5009	643676.95	300327.97	Картометрический метод	1	-
5010	643664.00	300314.69	Картометрический метод	1	-
5011	643652.33	300294.55	Картометрический метод	1	-
5012	643641.92	300279.71	Картометрический метод	1	-
5013	643634.36	300268.99	Картометрический метод	1	-
5014	643629.72	300262.43	Картометрический метод	1	-

2. Сведения о характерных точках границ объекта					
Обозначение характерных точек границ	Координаты, м		Метод определения координат характерной точки	Средняя квадратическая погрешность положения характерной точки (M _t), м	Описание обозначения точки на местности (при наличии)
	X	Y			
1	2	3	4	5	6
5015	643616.60	300263.17	Картометрический метод	1	-
5016	643606.46	300261.49	Картометрический метод	1	-
5017	643589.21	300262.67	Картометрический метод	1	-
5018	643575.42	300263.28	Картометрический метод	1	-
5019	643567.74	300263.56	Картометрический метод	1	-
5020	643537.82	300265.60	Картометрический метод	1	-
5021	643487.45	300270.06	Картометрический метод	1	-
5022	643437.95	300273.00	Картометрический метод	1	-
5023	643411.42	300279.27	Картометрический метод	1	-
5024	643387.84	300281.18	Картометрический метод	1	-
5025	643368.05	300282.93	Картометрический метод	1	-
5026	643338.46	300285.18	Картометрический метод	1	-
5027	643288.76	300289.56	Картометрический метод	1	-
5028	643239.05	300293.89	Картометрический метод	1	-
5029	643211.54	300292.31	Картометрический метод	1	-
5030	643190.64	300294.00	Картометрический метод	1	-
5031	643188.53	300294.16	Картометрический метод	1	-
5032	643118.20	300306.04	Картометрический метод	1	-
5033	642958.06	300319.20	Картометрический метод	1	-
5034	642939.49	300321.59	Картометрический метод	1	-
5035	642944.72	300362.37	Картометрический метод	1	-
5036	643073.70	300350.86	Картометрический метод	1	-
5037	643074.96	300364.87	Картометрический метод	1	-
5038	642946.54	300375.88	Картометрический метод	1	-
5039	642948.47	300390.81	Картометрический метод	1	-

2. Сведения о характерных точках границ объекта					
Обозначение характерных точек границ	Координаты, м		Метод определения координат характерной точки	Средняя квадратическая погрешность положения характерной точки (M _t), м	Описание обозначения точки на местности (при наличии)
	X	Y			
1	2	3	4	5	6
5040	642807.86	300408.69	Картометрический метод	1	-
5041	642805.31	300388.84	Картометрический метод	1	-
5042	642485.62	300417.31	Картометрический метод	1	-
5043	642484.04	300404.04	Картометрический метод	1	-
5044	642803.61	300375.19	Картометрический метод	1	-
5045	642799.01	300339.61	Картометрический метод	1	-
5046	642780.44	300341.96	Картометрический метод	1	-
5047	642691.15	300350.42	Картометрический метод	1	-
5048	642621.61	300351.95	Картометрический метод	1	-
5049	642591.05	300355.88	Картометрический метод	1	-
5050	642542.33	300359.94	Картометрический метод	1	-
5051	642522.01	300352.13	Картометрический метод	1	-
5052	642492.09	300355.79	Картометрический метод	1	-
5053	642489.09	300356.15	Картометрический метод	1	-
5054	642443.78	300364.64	Картометрический метод	1	-
5055	642398.03	300375.73	Картометрический метод	1	-
5056	642394.92	300376.44	Картометрический метод	1	-
5057	642347.42	300389.21	Картометрический метод	1	-
5058	642344.32	300390.11	Картометрический метод	1	-
5059	642330.33	300394.78	Картометрический метод	1	-
5060	642316.81	300399.94	Картометрический метод	1	-
5061	642305.51	300404.32	Картометрический метод	1	-
5062	642196.77	300446.23	Картометрический метод	1	-
5063	642170.82	300456.25	Картометрический метод	1	-
5064	642147.45	300465.24	Картометрический метод	1	-

2. Сведения о характерных точках границ объекта					
Обозначение характерных точек границ	Координаты, м		Метод определения координат характерной точки	Средняя квадратическая погрешность положения характерной точки (M _t), м	Описание обозначения точки на местности (при наличии)
	X	Y			
1	2	3	4	5	6
5065	642136.77	300466.54	Картометрический метод	1	-
5066	642120.76	300468.86	Картометрический метод	1	-
5067	642115.99	300470.11	Картометрический метод	1	-
5068	642071.10	300487.80	Картометрический метод	1	-
5069	642029.18	300512.52	Картометрический метод	1	-
5070	642013.40	300525.22	Картометрический метод	1	-
5071	641998.51	300538.46	Картометрический метод	1	-
5072	641990.14	300546.69	Картометрический метод	1	-
5073	641983.37	300549.23	Картометрический метод	1	-
5074	641972.64	300554.75	Картометрический метод	1	-
5075	641968.68	300558.53	Картометрический метод	1	-
5076	641961.47	300561.06	Картометрический метод	1	-
5077	641942.38	300556.94	Картометрический метод	1	-
5078	641936.74	300559.86	Картометрический метод	1	-
5079	641925.04	300568.94	Картометрический метод	1	-
5080	641909.63	300575.16	Картометрический метод	1	-
5081	641907.68	300568.58	Картометрический метод	1	-
5082	641898.63	300555.86	Картометрический метод	1	-
5083	641885.61	300587.69	Картометрический метод	1	-
5084	641856.41	300605.28	Картометрический метод	1	-
5085	641814.72	300630.47	Картометрический метод	1	-
5086	641773.83	300656.67	Картометрический метод	1	-
5087	641771.05	300658.63	Картометрический метод	1	-
5088	641733.29	300686.66	Картометрический метод	1	-
5089	641735.08	300697.91	Картометрический метод	1	-

2. Сведения о характерных точках границ объекта					
Обозначение характерных точек границ	Координаты, м		Метод определения координат характерной точки	Средняя квадратическая погрешность положения характерной точки (M _t), м	Описание обозначения точки на местности (при наличии)
	X	Y			
1	2	3	4	5	6
5090	641702.69	300718.26	Картометрический метод	1	-
5091	641698.38	300721.58	Картометрический метод	1	-
5092	641661.79	300755.93	Картометрический метод	1	-
5093	641658.27	300759.91	Картометрический метод	1	-
5094	641628.57	300793.45	Картометрический метод	1	-
5095	641592.56	300829.00	Картометрический метод	1	-
5096	641588.26	300833.11	Картометрический метод	1	-
5097	641556.52	300862.41	Картометрический метод	1	-
5098	641551.89	300866.46	Картометрический метод	1	-
5099	641518.69	300895.37	Картометрический метод	1	-
5100	641481.73	300926.52	Картометрический метод	1	-
5101	641477.88	300929.91	Картометрический метод	1	-
5102	641436.24	300960.85	Картометрический метод	1	-
5103	641392.22	300986.66	Картометрический метод	1	-
5104	641379.40	300994.47	Картометрический метод	1	-
5105	641347.98	301013.36	Картометрический метод	1	-
5106	641303.72	301037.67	Картометрический метод	1	-
5107	641302.85	301038.19	Картометрический метод	1	-
5108	641258.91	301061.16	Картометрический метод	1	-
5109	641215.05	301082.11	Картометрический метод	1	-
5110	641212.95	301083.07	Картометрический метод	1	-
5111	641207.08	301085.73	Картометрический метод	1	-
5112	641162.61	301101.95	Картометрический метод	1	-
5113	641116.05	301117.94	Картометрический метод	1	-
5114	641073.16	301145.81	Картометрический метод	1	-

2. Сведения о характерных точках границ объекта					
Обозначение характерных точек границ	Координаты, м		Метод определения координат характерной точки	Средняя квадратическая погрешность положения характерной точки (M _t), м	Описание обозначения точки на местности (при наличии)
	X	Y			
1	2	3	4	5	6
5115	641031.38	301172.95	Картометрический метод	1	-
5116	641029.94	301174.44	Картометрический метод	1	-
5117	641017.93	301185.92	Картометрический метод	1	-
5118	641016.96	301177.52	Картометрический метод	1	-
5119	640997.37	301145.56	Картометрический метод	1	-
5120	640958.22	301118.83	Картометрический метод	1	-
5121	640957.08	301115.96	Картометрический метод	1	-
5122	640971.27	301110.55	Картометрический метод	1	-
5123	640980.93	301108.18	Картометрический метод	1	-
5124	640999.35	301103.36	Картометрический метод	1	-
5125	641001.24	301102.81	Картометрический метод	1	-
5126	641047.74	301090.57	Картометрический метод	1	-
5127	641094.87	301074.52	Картометрический метод	1	-
5128	641130.31	301036.90	Картометрический метод	1	-
5129	641167.34	301012.75	Картометрический метод	1	-
5130	641172.55	301009.43	Картометрический метод	1	-
5131	641173.85	301007.34	Картометрический метод	1	-
5132	641209.39	300979.94	Картометрический метод	1	-
5133	641251.73	300952.87	Картометрический метод	1	-
5134	641252.62	300952.26	Картометрический метод	1	-
5135	641290.96	300924.75	Картометрический метод	1	-
5136	641318.12	300905.26	Картометрический метод	1	-
5137	641329.93	300894.92	Картометрический метод	1	-
5138	641365.75	300862.83	Картометрический метод	1	-
5139	641404.87	300835.86	Картометрический метод	1	-

2. Сведения о характерных точках границ объекта					
Обозначение характерных точек границ	Координаты, м		Метод определения координат характерной точки	Средняя квадратическая погрешность положения характерной точки (M _t), м	Описание обозначения точки на местности (при наличии)
	X	Y			
1	2	3	4	5	6
5140	641409.51	300832.47	Картометрический метод	1	-
5141	641444.22	300809.42	Картометрический метод	1	-
5142	641481.02	300785.68	Картометрический метод	1	-
5143	641486.65	300782.09	Картометрический метод	1	-
5144	641524.69	300758.00	Картометрический метод	1	-
5145	641529.44	300754.86	Картометрический метод	1	-
5146	641570.66	300726.94	Картометрический метод	1	-
5147	641607.57	300700.67	Картометрический метод	1	-
5148	641611.98	300697.34	Картометрический метод	1	-
5149	641652.16	300665.76	Картометрический метод	1	-
5150	641657.69	300662.89	Картометрический метод	1	-
5151	641687.36	300637.96	Картометрический метод	1	-
5152	641695.39	300639.21	Картометрический метод	1	-
5153	641732.93	300610.53	Картометрический метод	1	-
5154	641735.69	300608.63	Картометрический метод	1	-
5155	641782.53	300585.52	Картометрический метод	1	-
5156	641825.99	300559.04	Картометрический метод	1	-
5157	641869.02	300532.69	Картометрический метод	1	-
5158	641894.45	300518.29	Картометрический метод	1	-
5159	641907.94	300510.19	Картометрический метод	1	-
5160	641913.48	300506.68	Картометрический метод	1	-
5161	641926.53	300498.86	Картометрический метод	1	-
5162	641938.03	300491.80	Картометрический метод	1	-
5163	641952.96	300483.56	Картометрический метод	1	-
5164	641957.16	300481.19	Картометрический метод	1	-

2. Сведения о характерных точках границ объекта					
Обозначение характерных точек границ	Координаты, м		Метод определения координат характерной точки	Средняя квадратическая погрешность положения характерной точки (M _t), м	Описание обозначения точки на местности (при наличии)
	X	Y			
1	2	3	4	5	6
5165	641964.70	300477.05	Картометрический метод	1	-
5166	641983.62	300466.76	Картометрический метод	1	-
5167	642001.42	300456.50	Картометрический метод	1	-
5168	642047.26	300432.54	Картометрический метод	1	-
5169	642077.26	300417.35	Картометрический метод	1	-
5170	642093.76	300409.82	Картометрический метод	1	-
5171	642097.96	300407.45	Картометрический метод	1	-
5172	642113.45	300397.67	Картометрический метод	1	-
5173	642122.29	300392.04	Картометрический метод	1	-
5174	642276.71	300344.18	Картометрический метод	1	-
5175	642303.23	300335.97	Картометрический метод	1	-
5176	642318.70	300336.14	Картометрический метод	1	-
5177	642335.21	300338.09	Картометрический метод	1	-
5178	642337.82	300333.66	Картометрический метод	1	-
5179	642344.94	300333.13	Картометрический метод	1	-
5180	642386.94	300325.34	Картометрический метод	1	-
5181	642390.15	300324.91	Картометрический метод	1	-
5182	642437.16	300317.89	Картометрический метод	1	-
5183	642484.30	300312.72	Картометрический метод	1	-
5184	642487.30	300312.27	Картометрический метод	1	-
5185	642518.23	300312.09	Картометрический метод	1	-
5186	642537.80	300309.21	Картометрический метод	1	-
5187	642587.31	300297.29	Картометрический метод	1	-
5188	642617.55	300293.23	Картометрический метод	1	-
5189	642636.59	300293.96	Картометрический метод	1	-

2. Сведения о характерных точках границ объекта					
Обозначение характерных точек границ	Координаты, м		Метод определения координат характерной точки	Средняя квадратическая погрешность положения характерной точки (M _t), м	Описание обозначения точки на местности (при наличии)
	X	Y			
1	2	3	4	5	6
5190	642686.63	300290.30	Картометрический метод	1	-
5191	642737.00	300286.44	Картометрический метод	1	-
5192	642786.93	300282.11	Картометрический метод	1	-
5193	642837.15	300283.99	Картометрический метод	1	-
5194	642887.41	300279.25	Картометрический метод	1	-
5195	642936.22	300274.87	Картометрический метод	1	-
5196	642986.37	300270.74	Картометрический метод	1	-
5197	643036.10	300266.95	Картометрический метод	1	-
5198	643086.37	300262.69	Картометрический метод	1	-
5199	643135.74	300258.37	Картометрический метод	1	-
5200	643186.03	300256.58	Картометрический метод	1	-
5201	643188.02	300256.41	Картометрический метод	1	-
5202	643208.81	300254.73	Картометрический метод	1	-
5203	643235.35	300248.44	Картометрический метод	1	-
5204	643285.28	300244.39	Картометрический метод	1	-
5205	643334.99	300240.32	Картометрический метод	1	-
5206	643384.92	300235.87	Картометрический метод	1	-
5207	643391.25	300235.20	Картометрический метод	1	-
5208	643408.15	300233.69	Картометрический метод	1	-
5209	643434.99	300235.27	Картометрический метод	1	-
5210	643485.04	300230.54	Картометрический метод	1	-
5211	643534.40	300225.49	Картометрический метод	1	-
5212	643565.09	300222.23	Картометрический метод	1	-
5213	643572.52	300220.63	Картометрический метод	1	-
5214	643586.40	300217.61	Картометрический метод	1	-

2. Сведения о характерных точках границ объекта					
Обозначение характерных точек границ	Координаты, м		Метод определения координат характерной точки	Средняя квадратическая погрешность положения характерной точки (M _t), м	Описание обозначения точки на местности (при наличии)
	X	Y			
1	2	3	4	5	6
5215	643596.41	300217.18	Картометрический метод	1	-
5216	643596.41	300217.03	Картометрический метод	1	-
5217	643572.60	300185.47	Картометрический метод	1	-
5218	643552.12	300153.47	Картометрический метод	1	-
5219	643548.15	300147.64	Картометрический метод	1	-
5220	643544.96	300140.54	Картометрический метод	1	-
5221	643543.69	300136.28	Картометрический метод	1	-
5222	643516.68	300128.03	Картометрический метод	1	-
5223	643439.69	300099.69	Картометрический метод	1	-
5224	643428.88	300097.74	Картометрический метод	1	-
5225	643286.68	300027.33	Картометрический метод	1	-
5226	643244.83	300006.69	Картометрический метод	1	-
5227	643250.62	299995.96	Картометрический метод	1	-
5228	643269.53	299962.55	Картометрический метод	1	-
5229	643209.71	299926.74	Картометрический метод	1	-
5230	643132.66	299901.94	Картометрический метод	1	-
5231	643112.10	299883.74	Картометрический метод	1	-
5232	643078.70	299830.39	Картометрический метод	1	-
5233	643027.72	299797.25	Картометрический метод	1	-
5234	643009.58	299829.26	Картометрический метод	1	-
5235	643002.46	299838.86	Картометрический метод	1	-
5236	642619.49	299552.47	Картометрический метод	1	-
5237	642351.15	299359.92	Картометрический метод	1	-
5238	642359.70	299347.16	Картометрический метод	1	-
5239	642376.97	299317.63	Картометрический метод	1	-

2. Сведения о характерных точках границ объекта					
Обозначение характерных точек границ	Координаты, м		Метод определения координат характерной точки	Средняя квадратическая погрешность положения характерной точки (M _t), м	Описание обозначения точки на местности (при наличии)
	X	Y			
1	2	3	4	5	6
5240	642350.40	299297.75	Картометрический метод	1	-
5241	642328.42	299282.63	Картометрический метод	1	-
5242	642275.40	299266.90	Картометрический метод	1	-
5243	642266.57	299264.26	Картометрический метод	1	-
5244	642231.03	299239.54	Картометрический метод	1	-
5245	642174.38	299174.42	Картометрический метод	1	-
5246	642158.91	299163.03	Картометрический метод	1	-
5247	642147.92	299155.07	Картометрический метод	1	-
5248	642147.81	299155.22	Картометрический метод	1	-
5249	642133.48	299179.05	Картометрический метод	1	-
5250	642133.82	299179.30	Картометрический метод	1	-
5251	642129.97	299184.81	Картометрический метод	1	-
5252	642127.01	299189.04	Картометрический метод	1	-
5253	642066.95	299149.50	Картометрический метод	1	-
5254	641575.41	298788.65	Картометрический метод	1	-
5255	641252.81	298553.73	Картометрический метод	1	-
5256	640981.48	298357.15	Картометрический метод	1	-
5257	640617.46	298085.88	Картометрический метод	1	-
5258	640478.13	297977.15	Картометрический метод	1	-
5259	640431.06	297944.19	Картометрический метод	1	-
5260	640385.89	297912.48	Картометрический метод	1	-
5261	640361.50	297900.84	Картометрический метод	1	-
5262	640208.58	297790.05	Картометрический метод	1	-
5263	640177.37	297763.54	Картометрический метод	1	-
5264	640049.11	297669.16	Картометрический метод	1	-

2. Сведения о характерных точках границ объекта					
Обозначение характерных точек границ	Координаты, м		Метод определения координат характерной точки	Средняя квадратическая погрешность положения характерной точки (M _t), м	Описание обозначения точки на местности (при наличии)
	X	Y			
1	2	3	4	5	6
5265	640027.19	297646.35	Картометрический метод	1	-
5266	639846.81	297517.05	Картометрический метод	1	-
5267	639798.67	297488.77	Картометрический метод	1	-
5268	639728.61	297449.88	Картометрический метод	1	-
5269	639652.61	297416.93	Картометрический метод	1	-
5270	639612.06	297403.11	Картометрический метод	1	-
5271	639560.75	297390.54	Картометрический метод	1	-
5272	639371.98	297357.36	Картометрический метод	1	-
5273	639305.64	297356.96	Картометрический метод	1	-
5274	639297.53	297357.90	Картометрический метод	1	-
5275	639177.81	297372.45	Картометрический метод	1	-
5276	638685.90	297455.01	Картометрический метод	1	-
5277	638345.40	297507.34	Картометрический метод	1	-
5278	638122.20	297547.40	Картометрический метод	1	-
5279	637994.18	297567.65	Картометрический метод	1	-
5280	637744.76	297612.27	Картометрический метод	1	-
5281	637742.41	297612.35	Картометрический метод	1	-
5282	637628.51	297629.77	Картометрический метод	1	-
5283	637502.72	297650.19	Картометрический метод	1	-
5284	637059.34	297719.93	Картометрический метод	1	-
5285	636814.26	297754.55	Картометрический метод	1	-
5286	636698.92	297773.34	Картометрический метод	1	-
5287	636697.47	297773.56	Картометрический метод	1	-
5288	636696.58	297773.70	Картометрический метод	1	-
5289	636606.25	297788.02	Картометрический метод	1	-

2. Сведения о характерных точках границ объекта					
Обозначение характерных точек границ	Координаты, м		Метод определения координат характерной точки	Средняя квадратическая погрешность положения характерной точки (M _t), м	Описание обозначения точки на местности (при наличии)
	X	Y			
1	2	3	4	5	6
5290	636603.91	297788.45	Картометрический метод	1	-
5291	636461.58	297813.38	Картометрический метод	1	-
5292	636460.36	297813.59	Картометрический метод	1	-
5293	636381.69	297826.61	Картометрический метод	1	-
5294	636207.92	297855.33	Картометрический метод	1	-
5295	636054.35	297880.77	Картометрический метод	1	-
5296	635879.56	297909.70	Картометрический метод	1	-
5297	635633.98	297948.30	Картометрический метод	1	-
5298	635450.86	297979.74	Картометрический метод	1	-
5299	635353.65	297996.94	Картометрический метод	1	-
5300	635228.98	298017.03	Картометрический метод	1	-
5301	635110.28	298034.52	Картометрический метод	1	-
5302	633901.56	298233.09	Картометрический метод	1	-
5303	633807.00	298237.05	Картометрический метод	1	-
5304	633430.85	298296.18	Картометрический метод	1	-
5305	633427.52	298296.75	Картометрический метод	1	-
5306	633289.50	298318.46	Картометрический метод	1	-
5307	633289.27	298317.07	Картометрический метод	1	-
5308	633286.93	298317.43	Картометрический метод	1	-
5309	633287.17	298318.82	Картометрический метод	1	-
5310	633163.72	298338.24	Картометрический метод	1	-
5311	633161.83	298338.59	Картометрический метод	1	-
5312	633159.63	298331.07	Картометрический метод	1	-
5313	633154.82	298339.81	Картометрический метод	1	-
5314	632835.10	298397.31	Картометрический метод	1	-

2. Сведения о характерных точках границ объекта					
Обозначение характерных точек границ	Координаты, м		Метод определения координат характерной точки	Средняя квадратическая погрешность положения характерной точки (Mt), м	Описание обозначения точки на местности (при наличии)
	X	Y			
1	2	3	4	5	6
5315	632765.90	298412.25	Картометрический метод	1	-
5316	632504.07	298451.32	Картометрический метод	1	-
5317	631828.37	298559.64	Картометрический метод	1	-
5318	631739.24	298573.92	Картометрический метод	1	-
5319	631243.57	298655.37	Картометрический метод	1	-
5320	630988.82	298677.88	Картометрический метод	1	-
5321	630558.38	298651.74	Картометрический метод	1	-
5322	630559.03	298639.78	Картометрический метод	1	-
5323	630562.91	298616.45	Картометрический метод	1	-
5324	630354.92	298595.83	Картометрический метод	1	-
5325	630331.18	298593.86	Картометрический метод	1	-
5326	630341.64	298549.01	Картометрический метод	1	-
5327	630254.57	298534.91	Картометрический метод	1	-
5328	630129.01	298521.79	Картометрический метод	1	-
5329	630038.63	298520.57	Картометрический метод	1	-
5330	629997.27	298524.94	Картометрический метод	1	-
5331	629947.29	298535.68	Картометрический метод	1	-
5332	629904.80	298550.09	Картометрический метод	1	-
5333	629867.45	298565.65	Картометрический метод	1	-
5334	629826.30	298580.04	Картометрический метод	1	-
5335	629719.36	298646.67	Картометрический метод	1	-
5336	629687.04	298664.66	Картометрический метод	1	-
5337	629679.64	298637.98	Картометрический метод	1	-
5338	629687.31	298636.50	Картометрический метод	1	-
5339	629690.29	298645.63	Картометрический метод	1	-

2. Сведения о характерных точках границ объекта					
Обозначение характерных точек границ	Координаты, м		Метод определения координат характерной точки	Средняя квадратическая погрешность положения характерной точки (M _t), м	Описание обозначения точки на местности (при наличии)
	X	Y			
1	2	3	4	5	6
5340	629777.13	298592.31	Картометрический метод	1	-
5341	629823.06	298567.63	Картометрический метод	1	-
5342	629847.87	298555.20	Картометрический метод	1	-
5343	629879.70	298544.05	Картометрический метод	1	-
5344	629885.91	298542.71	Картометрический метод	1	-
5345	629888.70	298541.56	Картометрический метод	1	-
5346	629891.76	298537.17	Картометрический метод	1	-
5347	629890.60	298531.70	Картометрический метод	1	-
5348	629904.47	298527.55	Картометрический метод	1	-
5349	629905.96	298532.09	Картометрический метод	1	-
5350	629908.53	298533.72	Картометрический метод	1	-
5351	629912.10	298533.96	Картометрический метод	1	-
5352	629959.58	298518.97	Картометрический метод	1	-
5353	629968.47	298517.40	Картометрический метод	1	-
5354	630044.71	298506.86	Картометрический метод	1	-
5355	630085.34	298506.53	Картометрический метод	1	-
5356	630132.97	298506.10	Картометрический метод	1	-
5357	630163.92	298508.20	Картометрический метод	1	-
5358	630170.47	298505.12	Картометрический метод	1	-
5359	630172.98	298500.69	Картометрический метод	1	-
5360	630182.12	298501.99	Картометрический метод	1	-
5361	630182.82	298505.47	Картометрический метод	1	-
5362	630188.09	298509.36	Картометрический метод	1	-
5363	630213.54	298516.13	Картометрический метод	1	-
5364	630252.55	298522.36	Картометрический метод	1	-

2. Сведения о характерных точках границ объекта					
Обозначение характерных точек границ	Координаты, м		Метод определения координат характерной точки	Средняя квадратическая погрешность положения характерной точки (M _t), м	Описание обозначения точки на местности (при наличии)
	X	Y			
1	2	3	4	5	6
5365	630331.90	298532.99	Картометрический метод	1	-
5366	630343.67	298530.19	Картометрический метод	1	-
5367	630348.30	298525.33	Картометрический метод	1	-
5368	630353.21	298527.42	Картометрический метод	1	-
5369	630364.74	298532.32	Картометрический метод	1	-
5370	630364.00	298536.87	Картометрический метод	1	-
5371	630367.82	298540.92	Картометрический метод	1	-
5372	630427.35	298550.55	Картометрический метод	1	-
5373	630457.13	298544.76	Картометрический метод	1	-
5374	630492.16	298554.51	Картометрический метод	1	-
5375	630529.03	298557.21	Картометрический метод	1	-
5376	630542.53	298559.48	Картометрический метод	1	-
5377	630558.78	298570.41	Картометрический метод	1	-
5378	630665.57	298587.59	Картометрический метод	1	-
5379	630731.32	298595.62	Картометрический метод	1	-
5380	630734.73	298568.84	Картометрический метод	1	-
5381	630735.95	298557.13	Картометрический метод	1	-
5382	630867.92	298566.69	Картометрический метод	1	-
5383	631122.07	298560.64	Картометрический метод	1	-
5384	631637.84	298484.34	Картометрический метод	1	-
5385	631674.00	298472.07	Картометрический метод	1	-
5386	631821.36	298450.72	Картометрический метод	1	-
5387	631998.51	298425.00	Картометрический метод	1	-
5388	632466.55	298349.89	Картометрический метод	1	-
5389	632675.52	298312.95	Картометрический метод	1	-

2. Сведения о характерных точках границ объекта					
Обозначение характерных точек границ	Координаты, м		Метод определения координат характерной точки	Средняя квадратическая погрешность положения характерной точки (M _t), м	Описание обозначения точки на местности (при наличии)
	X	Y			
1	2	3	4	5	6
5390	632691.28	298309.04	Картометрический метод	1	-
5391	631901.11	297801.60	Картометрический метод	1	-
5392	631899.99	297800.75	Картометрический метод	1	-
5393	631860.23	297763.77	Картометрический метод	1	-
5394	631859.43	297762.83	Картометрический метод	1	-
5395	631857.95	297759.58	Картометрический метод	1	-
5396	631857.91	297756.03	Картометрический метод	1	-
5397	631866.78	297719.10	Картометрический метод	1	-
5398	631867.87	297716.49	Картометрический метод	1	-
5399	631870.40	297714.07	Картометрический метод	1	-
5400	631903.49	297694.47	Картометрический метод	1	-
5401	631906.26	297693.51	Картометрический метод	1	-
5402	631943.70	297686.99	Картометрический метод	1	-
5403	631945.49	297686.83	Картометрический метод	1	-
5404	631988.57	297688.95	Картометрический метод	1	-
5405	632017.36	297683.32	Картометрический метод	1	-
5406	632030.93	297661.44	Картометрический метод	1	-
5407	631990.54	297560.83	Картометрический метод	1	-
5408	631990.05	297557.76	Картометрический метод	1	-
5409	631990.81	297554.33	Картометрический метод	1	-
5410	631993.00	297551.58	Картометрический метод	1	-
5411	632058.39	297499.99	Картометрический метод	1	-
5412	632145.93	297383.39	Картометрический метод	1	-
5413	632148.36	297381.30	Картометрический метод	1	-
5414	632151.80	297380.26	Картометрический метод	1	-

2. Сведения о характерных точках границ объекта					
Обозначение характерных точек границ	Координаты, м		Метод определения координат характерной точки	Средняя квадратическая погрешность положения характерной точки (Mt), м	Описание обозначения точки на местности (при наличии)
	X	Y			
1	2	3	4	5	6
5415	632155.25	297380.77	Картометрический метод	1	-
5416	632386.78	297472.13	Картометрический метод	1	-
5417	632380.90	297486.96	Картометрический метод	1	-
5418	632155.09	297397.88	Картометрический метод	1	-
5419	632070.50	297510.42	Картометрический метод	1	-
5420	632069.08	297511.92	Картометрический метод	1	-
5421	632007.67	297560.40	Картометрический метод	1	-
5422	632047.27	297659.22	Картометрический метод	1	-
5423	632047.50	297659.54	Картометрический метод	1	-
5424	632047.87	297663.08	Картометрический метод	1	-
5425	632046.68	297666.43	Картометрический метод	1	-
5426	632029.03	297694.69	Картометрический метод	1	-
5427	632027.05	297696.91	Картометрический метод	1	-
5428	632023.85	297698.35	Картометрический метод	1	-
5429	631990.73	297704.83	Картометрический метод	1	-
5430	631988.74	297704.99	Картометрический метод	1	-
5431	631945.54	297702.88	Картометрический метод	1	-
5432	631910.42	297708.97	Картометрический метод	1	-
5433	631881.54	297726.11	Картометрический метод	1	-
5434	631874.60	297755.20	Картометрический метод	1	-
5435	631910.32	297788.55	Картометрический метод	1	-
5436	632712.72	298303.81	Картометрический метод	1	-
5437	632768.34	298290.15	Картометрический метод	1	-
5438	633141.75	298235.13	Картометрический метод	1	-
5439	633674.83	298154.25	Картометрический метод	1	-

2. Сведения о характерных точках границ объекта					
Обозначение характерных точек границ	Координаты, м		Метод определения координат характерной точки	Средняя квадратическая погрешность положения характерной точки (M _t), м	Описание обозначения точки на местности (при наличии)
	X	Y			
1	2	3	4	5	6
5440	633748.31	298133.59	Картометрический метод	1	-
5441	635375.48	297874.66	Картометрический метод	1	-
5442	635753.45	297808.56	Картометрический метод	1	-
5443	635826.14	297799.16	Картометрический метод	1	-
5444	636811.02	297641.85	Картометрический метод	1	-
5445	636815.14	297641.22	Картометрический метод	1	-
5446	636797.93	297634.63	Картометрический метод	1	-
5447	636789.32	297631.24	Картометрический метод	1	-
5448	636303.86	297363.81	Картометрический метод	1	-
5449	636302.40	297362.82	Картометрический метод	1	-
5450	636195.64	297281.79	Картометрический метод	1	-
5451	636126.67	297227.55	Картометрический метод	1	-
5452	635939.24	296978.77	Картометрический метод	1	-
5453	635937.31	296975.18	Картометрический метод	1	-
5454	635828.81	296635.96	Картометрический метод	1	-
5455	635751.98	296402.35	Картометрический метод	1	-
5456	635690.46	296302.00	Картометрический метод	1	-
5457	635690.24	296301.47	Картометрический метод	1	-
5458	635688.86	296297.27	Картометрический метод	1	-
5459	635689.05	296292.93	Картометрический метод	1	-
5460	635707.23	296216.66	Картометрический метод	1	-
5461	635559.76	296079.20	Картометрический метод	1	-
5462	635517.27	296047.21	Картометрический метод	1	-
5463	635420.56	295975.87	Картометрический метод	1	-
5464	635420.53	295975.71	Картометрический метод	1	-

2. Сведения о характерных точках границ объекта					
Обозначение характерных точек границ	Координаты, м		Метод определения координат характерной точки	Средняя квадратическая погрешность положения характерной точки (M _t), м	Описание обозначения точки на местности (при наличии)
	X	Y			
1	2	3	4	5	6
5465	635337.73	295935.57	Картометрический метод	1	-
5466	635205.74	295890.56	Картометрический метод	1	-
5467	635182.02	295882.46	Картометрический метод	1	-
5468	635001.17	295848.92	Картометрический метод	1	-
5469	635001.01	295848.93	Картометрический метод	1	-
5470	634995.51	295847.91	Картометрический метод	1	-
5471	634899.57	295853.50	Картометрический метод	1	-
5472	634873.76	295857.42	Картометрический метод	1	-
5473	634870.60	295857.86	Картометрический метод	1	-
5474	634794.47	295869.40	Картометрический метод	1	-
5475	634761.49	295877.60	Картометрический метод	1	-
5476	634760.35	295877.94	Картометрический метод	1	-
5477	634710.28	295890.39	Картометрический метод	1	-
5478	634654.69	295908.56	Картометрический метод	1	-
5479	634639.19	295913.58	Картометрический метод	1	-
5480	634600.20	295934.75	Картометрический метод	1	-
5481	634599.45	295935.17	Картометрический метод	1	-
5482	634443.93	296019.50	Картометрический метод	1	-
5483	634443.87	296019.51	Картометрический метод	1	-
5484	634433.46	296025.15	Картометрический метод	1	-
5485	634433.46	296025.18	Картометрический метод	1	-
5486	634433.43	296025.19	Картометрический метод	1	-
5487	634433.46	296025.24	Картометрический метод	1	-
5488	634433.46	296025.29	Картометрический метод	1	-
5489	634434.21	296026.41	Картометрический метод	1	-

2. Сведения о характерных точках границ объекта					
Обозначение характерных точек границ	Координаты, м		Метод определения координат характерной точки	Средняя квадратическая погрешность положения характерной точки (M _t), м	Описание обозначения точки на местности (при наличии)
	X	Y			
1	2	3	4	5	6
5490	634450.97	296052.74	Картометрический метод	1	-
5491	634451.88	296054.17	Картометрический метод	1	-
5492	634448.64	296053.26	Картометрический метод	1	-
5493	634435.24	296036.42	Картометрический метод	1	-
5494	634431.75	296032.11	Картометрический метод	1	-
5495	634425.99	296035.24	Картометрический метод	1	-
5496	634362.43	296069.46	Картометрический метод	1	-
5497	634357.21	296070.31	Картометрический метод	1	-
5498	634356.76	296070.52	Картометрический метод	1	-
5499	634311.36	296093.35	Картометрический метод	1	-
5500	634312.38	296096.47	Картометрический метод	1	-
5501	634299.44	296103.42	Картометрический метод	1	-
5502	634235.07	296136.17	Картометрический метод	1	-
5503	634225.57	296131.72	Картометрический метод	1	-
5504	634224.57	296132.13	Картометрический метод	1	-
5505	634023.05	296203.78	Картометрический метод	1	-
5506	634022.59	296203.51	Картометрический метод	1	-
5507	633966.48	296224.24	Картометрический метод	1	-
5508	633668.36	296334.17	Картометрический метод	1	-
5509	633069.04	296599.91	Картометрический метод	1	-
5510	632998.70	296634.15	Картометрический метод	1	-
5511	632966.52	296645.16	Картометрический метод	1	-
5512	632795.32	296733.46	Картометрический метод	1	-
5513	632472.59	296873.11	Картометрический метод	1	-
5514	632434.54	296886.12	Картометрический метод	1	-

2. Сведения о характерных точках границ объекта					
Обозначение характерных точек границ	Координаты, м		Метод определения координат характерной точки	Средняя квадратическая погрешность положения характерной точки (M _t), м	Описание обозначения точки на местности (при наличии)
	X	Y			
1	2	3	4	5	6
5515	632433.54	296886.60	Картометрический метод	1	-
5516	632431.21	296887.28	Картометрический метод	1	-
5517	632405.91	296895.95	Картометрический метод	1	-
5518	632392.91	296897.29	Картометрический метод	1	-
5519	632310.10	296897.69	Картометрический метод	1	-
5520	631834.13	296799.73	Картометрический метод	1	-
5521	631806.36	296793.04	Картометрический метод	1	-
5522	631404.60	296694.19	Картометрический метод	1	-
5523	631190.76	297506.77	Картометрический метод	1	-
5524	631172.91	297502.41	Картометрический метод	1	-
5525	631187.48	297445.81	Картометрический метод	1	-
5526	631383.60	296684.89	Картометрический метод	1	-
5527	631349.01	296676.48	Картометрический метод	1	-
5528	630934.74	296525.29	Картометрический метод	1	-
5529	630821.22	296435.38	Картометрический метод	1	-
5530	630774.53	296371.83	Картометрический метод	1	-
5531	630746.98	296410.96	Картометрический метод	1	-
5532	630689.98	296408.96	Картометрический метод	1	-
5533	630608.10	296366.82	Картометрический метод	1	-
5534	630542.15	296360.18	Картометрический метод	1	-
5535	630557.25	296345.59	Картометрический метод	1	-
5536	630612.73	296351.20	Картометрический метод	1	-
5537	630694.16	296393.15	Картометрический метод	1	-
5538	630738.81	296394.72	Картометрический метод	1	-
5539	630764.61	296358.22	Картометрический метод	1	-

2. Сведения о характерных точках границ объекта					
Обозначение характерных точек границ	Координаты, м		Метод определения координат характерной точки	Средняя квадратическая погрешность положения характерной точки (M _t), м	Описание обозначения точки на местности (при наличии)
	X	Y			
1	2	3	4	5	6
5540	630389.09	295847.23	Картометрический метод	1	-
5541	630385.27	295833.21	Картометрический метод	1	-
5542	630359.72	295825.97	Картометрический метод	1	-
5543	630357.24	295809.87	Картометрический метод	1	-
5544	630272.97	295797.90	Картометрический метод	1	-
5545	630300.33	295785.01	Картометрический метод	1	-
5546	630367.57	295774.39	Картометрический метод	1	-
5547	630359.16	295744.31	Картометрический метод	1	-
5548	630333.69	295653.33	Картометрический метод	1	-
5549	630336.25	295652.71	Картометрический метод	1	-
5550	630333.59	295642.63	Картометрический метод	1	-
5551	630312.26	295564.25	Картометрический метод	1	-
5552	630267.40	295398.61	Картометрический метод	1	-
5553	630195.43	295060.67	Картометрический метод	1	-
5554	630194.87	294488.46	Картометрический метод	1	-
5555	629982.13	294192.79	Картометрический метод	1	-
5556	629982.74	294186.17	Картометрический метод	1	-
5557	629998.18	294170.31	Картометрический метод	1	-
5558	630119.94	294341.35	Картометрический метод	1	-
5559	630128.30	294353.10	Картометрический метод	1	-
5560	630204.83	294457.93	Картометрический метод	1	-
5561	630293.89	294580.03	Картометрический метод	1	-
5562	630364.46	294676.81	Картометрический метод	1	-
5563	630383.93	294688.21	Картометрический метод	1	-
5564	630401.79	294680.94	Картометрический метод	1	-

2. Сведения о характерных точках границ объекта					
Обозначение характерных точек границ	Координаты, м		Метод определения координат характерной точки	Средняя квадратическая погрешность положения характерной точки (M _t), м	Описание обозначения точки на местности (при наличии)
	X	Y			
1	2	3	4	5	6
5565	630444.80	294627.24	Картометрический метод	1	-
5566	630694.42	294191.66	Картометрический метод	1	-
5567	630735.73	294145.52	Картометрический метод	1	-
5568	630807.77	294088.56	Картометрический метод	1	-
5569	630882.71	294043.33	Картометрический метод	1	-
5570	631123.32	293908.06	Картометрический метод	1	-
5571	631332.74	293794.41	Картометрический метод	1	-
5572	631583.53	293662.82	Картометрический метод	1	-
5573	631718.09	293603.36	Картометрический метод	1	-
5574	631718.53	293603.15	Картометрический метод	1	-
5575	631743.32	293599.06	Картометрический метод	1	-
5576	631818.56	293586.88	Картометрический метод	1	-
5577	631825.22	293585.80	Картометрический метод	1	-
5578	631825.22	293585.40	Картометрический метод	1	-
5579	631925.56	293568.71	Картометрический метод	1	-
5580	631986.49	293549.77	Картометрический метод	1	-
5581	632078.62	293509.37	Картометрический метод	1	-
5582	632159.56	293463.30	Картометрический метод	1	-
5583	632196.17	293437.89	Картометрический метод	1	-
5584	632201.59	293434.17	Картометрический метод	1	-
5585	632235.76	293410.46	Картометрический метод	1	-
5586	632252.68	293398.74	Картометрический метод	1	-
5587	632258.21	293394.81	Картометрический метод	1	-
5588	632266.26	293386.73	Картометрический метод	1	-
5589	632294.94	293357.45	Картометрический метод	1	-

2. Сведения о характерных точках границ объекта					
Обозначение характерных точек границ	Координаты, м		Метод определения координат характерной точки	Средняя квадратическая погрешность положения характерной точки (M _t), м	Описание обозначения точки на местности (при наличии)
	X	Y			
1	2	3	4	5	6
5590	632295.27	293357.25	Картометрический метод	1	-
5591	632301.04	293355.85	Картометрический метод	1	-
5592	632314.03	293352.66	Картометрический метод	1	-
5593	632389.98	293282.39	Картометрический метод	1	-
5594	632466.21	293206.36	Картометрический метод	1	-
5595	632525.12	293149.08	Картометрический метод	1	-
5596	632611.19	293067.29	Картометрический метод	1	-
5597	632652.72	293019.12	Картометрический метод	1	-
5598	632696.77	292978.28	Картометрический метод	1	-
5599	632812.98	292857.65	Картометрический метод	1	-
5600	632886.36	292785.62	Картометрический метод	1	-
5601	632918.30	292748.83	Картометрический метод	1	-
5602	632912.26	292745.35	Картометрический метод	1	-
5603	632914.35	292742.98	Картометрический метод	1	-
5604	632920.39	292746.55	Картометрический метод	1	-
5605	632970.11	292692.69	Картометрический метод	1	-
5606	633074.26	292601.46	Картометрический метод	1	-
5607	633075.36	292600.52	Картометрический метод	1	-
5608	633125.90	292551.75	Картометрический метод	1	-
5609	633186.46	292502.48	Картометрический метод	1	-
5610	633217.36	292472.73	Картометрический метод	1	-
5611	633258.18	292431.81	Картометрический метод	1	-
5612	633262.81	292427.23	Картометрический метод	1	-
5613	633288.62	292401.45	Картометрический метод	1	-
5614	633326.94	292354.40	Картометрический метод	1	-

2. Сведения о характерных точках границ объекта					
Обозначение характерных точек границ	Координаты, м		Метод определения координат характерной точки	Средняя квадратическая погрешность положения характерной точки (Mt), м	Описание обозначения точки на местности (при наличии)
	X	Y			
1	2	3	4	5	6
5615	633336.40	292341.41	Картометрический метод	1	-
5616	633376.83	292295.07	Картометрический метод	1	-
5617	633463.85	292167.26	Картометрический метод	1	-
5618	633522.88	292058.41	Картометрический метод	1	-
5619	633706.19	291713.15	Картометрический метод	1	-
5620	633807.75	291477.90	Картометрический метод	1	-
5621	633820.70	291391.18	Картометрический метод	1	-
5622	633821.13	291389.50	Картометрический метод	1	-
5623	633858.57	291253.57	Картометрический метод	1	-
5624	633859.45	291251.23	Картометрический метод	1	-
5625	633920.90	291123.61	Картометрический метод	1	-
5626	634155.03	290478.34	Картометрический метод	1	-
5627	634196.20	290264.44	Картометрический метод	1	-
5628	634202.17	290233.43	Картометрический метод	1	-
5629	634214.12	290052.98	Картометрический метод	1	-
5630	634224.94	289600.77	Картометрический метод	1	-
5631	634225.13	289597.02	Картометрический метод	1	-
5632	634242.89	289602.30	Картометрический метод	1	-
5633	634243.44	289589.59	Картометрический метод	1	-
5634	634246.68	289599.69	Картометрический метод	1	-
5635	634241.83	289812.19	Картометрический метод	1	-
5636	634243.24	290008.10	Картометрический метод	1	-
5637	634242.18	290053.96	Картометрический метод	1	-
5638	634242.07	290054.55	Картометрический метод	1	-
5639	634241.99	290057.42	Картометрический метод	1	-

2. Сведения о характерных точках границ объекта					
Обозначение характерных точек границ	Координаты, м		Метод определения координат характерной точки	Средняя квадратическая погрешность положения характерной точки (M _t), м	Описание обозначения точки на местности (при наличии)
	X	Y			
1	2	3	4	5	6
5640	634234.36	290132.19	Картометрический метод	1	-
5641	634234.35	290170.16	Картометрический метод	1	-
5642	634230.00	290236.15	Картометрический метод	1	-
5643	634229.81	290237.88	Картометрический метод	1	-
5644	634225.96	290257.70	Картометрический метод	1	-
5645	634218.43	290289.23	Картометрический метод	1	-
5646	634174.57	290472.70	Картометрический метод	1	-
5647	634180.94	290489.15	Картометрический метод	1	-
5648	633946.91	291133.80	Картометрический метод	1	-
5649	633946.37	291135.07	Картометрический метод	1	-
5650	633885.25	291262.24	Картометрический метод	1	-
5651	633848.34	291396.15	Картометрический метод	1	-
5652	633835.18	291483.41	Картометрический метод	1	-
5653	633834.54	291485.95	Картометрический метод	1	-
5654	633786.85	291621.37	Картометрический метод	1	-
5655	633877.34	291647.70	Картометрический метод	1	-
5656	633872.69	291663.04	Картометрический метод	1	-
5657	633781.53	291636.44	Картометрический метод	1	-
5658	633737.50	291730.65	Картометрический метод	1	-
5659	633547.27	292072.23	Картометрический метод	1	-
5660	633546.50	292073.56	Картометрический метод	1	-
5661	633484.17	292187.26	Картометрический метод	1	-
5662	633399.47	292311.66	Картометрический метод	1	-
5663	633398.36	292313.06	Картометрический метод	1	-
5664	633328.77	292385.52	Картометрический метод	1	-

2. Сведения о характерных точках границ объекта					
Обозначение характерных точек границ	Координаты, м		Метод определения координат характерной точки	Средняя квадратическая погрешность положения характерной точки (M _t), м	Описание обозначения точки на местности (при наличии)
	X	Y			
1	2	3	4	5	6
5665	633302.64	292412.83	Картометрический метод	1	-
5666	633279.69	292435.75	Картометрический метод	1	-
5667	633270.86	292444.52	Картометрический метод	1	-
5668	633230.04	292485.47	Картометрический метод	1	-
5669	633199.03	292515.41	Картометрический метод	1	-
5670	633137.49	292565.54	Картометрический метод	1	-
5671	633114.64	292587.53	Картометрический метод	1	-
5672	633057.66	292773.99	Картометрический метод	1	-
5673	633051.60	292819.30	Картометрический метод	1	-
5674	633067.15	292865.75	Картометрический метод	1	-
5675	633093.67	292905.34	Картометрический метод	1	-
5676	633298.04	293108.37	Картометрический метод	1	-
5677	633435.01	293228.45	Картометрический метод	1	-
4340	633428.76	293236.65	Картометрический метод	1	-
5678	630555.66	295889.64	Картометрический метод	1	-
5679	630637.24	295936.67	Картометрический метод	1	-
5680	630645.95	295904.42	Картометрический метод	1	-
5681	630766.56	295913.23	Картометрический метод	1	-
5682	631013.25	295929.87	Картометрический метод	1	-
5683	631206.14	295942.94	Картометрический метод	1	-
5684	631239.21	295933.46	Картометрический метод	1	-
5685	631403.75	295914.03	Картометрический метод	1	-
5686	631683.10	295843.61	Картометрический метод	1	-
5687	631828.93	295811.66	Картометрический метод	1	-
5688	631880.35	295800.41	Картометрический метод	1	-

2. Сведения о характерных точках границ объекта					
Обозначение характерных точек границ	Координаты, м		Метод определения координат характерной точки	Средняя квадратическая погрешность положения характерной точки (M _t), м	Описание обозначения точки на местности (при наличии)
	X	Y			
1	2	3	4	5	6
5689	631957.32	295783.57	Картометрический метод	1	-
5690	632109.08	295742.62	Картометрический метод	1	-
5691	632162.05	295719.24	Картометрический метод	1	-
5692	632251.64	295683.09	Картометрический метод	1	-
5693	632460.31	295574.67	Картометрический метод	1	-
5694	632829.18	295367.43	Картометрический метод	1	-
5695	632938.74	295313.92	Картометрический метод	1	-
5696	633047.59	295243.25	Картометрический метод	1	-
5697	633139.22	295176.01	Картометрический метод	1	-
5698	633235.52	295096.49	Картометрический метод	1	-
5699	633215.02	295080.32	Картометрический метод	1	-
5700	633271.26	295024.92	Картометрический метод	1	-
5701	633317.55	295049.08	Картометрический метод	1	-
5702	633647.74	294665.30	Картометрический метод	1	-
5703	633758.50	294536.56	Картометрический метод	1	-
5704	633924.56	294342.40	Картометрический метод	1	-
5705	634032.01	294216.77	Картометрический метод	1	-
5706	634085.97	294166.31	Картометрический метод	1	-
5707	634153.38	294100.45	Картометрический метод	1	-
5708	634193.85	294060.85	Картометрический метод	1	-
5709	634252.44	294029.72	Картометрический метод	1	-
5710	634367.43	293958.97	Картометрический метод	1	-
5711	634444.03	293911.88	Картометрический метод	1	-
5712	634504.20	293872.44	Картометрический метод	1	-
5713	634697.47	293756.61	Картометрический метод	1	-

2. Сведения о характерных точках границ объекта					
Обозначение характерных точек границ	Координаты, м		Метод определения координат характерной точки	Средняя квадратическая погрешность положения характерной точки (M _t), м	Описание обозначения точки на местности (при наличии)
	X	Y			
1	2	3	4	5	6
5714	634698.57	293755.94	Картометрический метод	1	-
5715	634790.98	293685.95	Картометрический метод	1	-
5716	634793.51	293683.11	Картометрический метод	1	-
5717	634905.44	293555.27	Картометрический метод	1	-
5718	634979.73	293379.42	Картометрический метод	1	-
5719	635010.56	293218.78	Картометрический метод	1	-
5720	635004.38	293050.80	Картометрический метод	1	-
5721	635000.32	292994.58	Картометрический метод	1	-
5722	634975.97	292674.70	Картометрический метод	1	-
5723	635021.39	292500.18	Картометрический метод	1	-
5724	635034.45	292415.88	Картометрический метод	1	-
5725	635195.20	292168.01	Картометрический метод	1	-
5726	635227.23	292102.31	Картометрический метод	1	-
5727	635281.70	291994.07	Картометрический метод	1	-
5728	635376.80	291860.15	Картометрический метод	1	-
5729	635465.80	291752.95	Картометрический метод	1	-
5730	635558.76	291653.87	Картометрический метод	1	-
5731	635679.73	291563.84	Картометрический метод	1	-
5732	635898.58	291451.86	Картометрический метод	1	-
5733	635941.16	291460.11	Картометрический метод	1	-
5734	635959.94	291470.17	Картометрический метод	1	-
5735	636018.88	291437.80	Картометрический метод	1	-
5736	636320.00	291445.67	Картометрический метод	1	-
5737	636495.36	291464.93	Картометрический метод	1	-
5738	636741.58	291494.06	Картометрический метод	1	-

2. Сведения о характерных точках границ объекта					
Обозначение характерных точек границ	Координаты, м		Метод определения координат характерной точки	Средняя квадратическая погрешность положения характерной точки (M _t), м	Описание обозначения точки на местности (при наличии)
	X	Y			
1	2	3	4	5	6
5739	636868.77	291517.26	Картометрический метод	1	-
5740	637023.42	291537.96	Картометрический метод	1	-
5741	637171.41	291572.80	Картометрический метод	1	-
5742	637249.04	291591.17	Картометрический метод	1	-
5743	637250.49	291591.50	Картометрический метод	1	-
5744	637323.44	291623.17	Картометрический метод	1	-
5745	637452.27	291706.81	Картометрический метод	1	-
5746	637483.75	291794.20	Картометрический метод	1	-
5747	637532.03	291866.44	Картометрический метод	1	-
5748	637588.79	291918.56	Картометрический метод	1	-
5749	637636.64	291981.18	Картометрический метод	1	-
5750	637717.34	292096.33	Картометрический метод	1	-
5751	637765.35	292227.31	Картометрический метод	1	-
5752	637820.03	292369.19	Картометрический метод	1	-
5753	637820.94	292370.65	Картометрический метод	1	-
5754	637891.84	292484.47	Картометрический метод	1	-
5755	637988.36	292563.41	Картометрический метод	1	-
5756	638217.82	292671.27	Картометрический метод	1	-
5757	638308.75	292734.76	Картометрический метод	1	-
5758	638357.04	292781.67	Картометрический метод	1	-
5759	638469.71	292985.22	Картометрический метод	1	-
5760	638525.21	293179.74	Картометрический метод	1	-
5761	638580.52	293363.31	Картометрический метод	1	-
5762	638675.06	293478.21	Картометрический метод	1	-
5763	638802.01	293621.28	Картометрический метод	1	-

2. Сведения о характерных точках границ объекта					
Обозначение характерных точек границ	Координаты, м		Метод определения координат характерной точки	Средняя квадратическая погрешность положения характерной точки (M _t), м	Описание обозначения точки на местности (при наличии)
	X	Y			
1	2	3	4	5	6
5764	638828.28	293631.78	Картометрический метод	1	-
5765	638981.34	293697.60	Картометрический метод	1	-
5766	639141.96	293589.87	Картометрический метод	1	-
5767	639249.02	293564.12	Картометрический метод	1	-
5768	639399.98	293482.91	Картометрический метод	1	-
5769	639544.06	293439.08	Картометрический метод	1	-
5770	639572.20	293438.43	Картометрический метод	1	-
5771	639808.11	293432.94	Картометрический метод	1	-
5772	639852.94	293431.41	Картометрический метод	1	-
5773	640091.84	293424.36	Картометрический метод	1	-
5774	640197.42	293444.76	Картометрический метод	1	-
5775	640351.54	293490.81	Картометрический метод	1	-
5776	640406.57	293508.53	Картометрический метод	1	-
5777	640458.02	293572.67	Картометрический метод	1	-
5778	640534.27	293805.08	Картометрический метод	1	-
5779	640574.51	293945.26	Картометрический метод	1	-
5780	640640.10	294178.63	Картометрический метод	1	-
5781	640688.51	294345.41	Картометрический метод	1	-
5782	640847.81	294577.63	Картометрический метод	1	-
5783	640961.57	294722.11	Картометрический метод	1	-
5784	641079.18	294871.15	Картометрический метод	1	-
5785	641223.30	295002.07	Картометрический метод	1	-
5786	641327.82	295049.66	Картометрический метод	1	-
5787	641365.87	295059.98	Картометрический метод	1	-
5788	641358.61	295105.07	Картометрический метод	1	-

2. Сведения о характерных точках границ объекта					
Обозначение характерных точек границ	Координаты, м		Метод определения координат характерной точки	Средняя квадратическая погрешность положения характерной точки (M _t), м	Описание обозначения точки на местности (при наличии)
	X	Y			
1	2	3	4	5	6
5789	641436.51	295092.05	Картометрический метод	1	-
5790	641514.15	295063.10	Картометрический метод	1	-
5791	641635.84	295067.89	Картометрический метод	1	-
5792	641742.45	295030.59	Картометрический метод	1	-
5793	641842.77	295011.90	Картометрический метод	1	-
5794	641901.04	295017.69	Картометрический метод	1	-
5795	642102.74	294878.36	Картометрический метод	1	-
5796	642331.80	294819.90	Картометрический метод	1	-
5797	642542.99	294765.97	Картометрический метод	1	-
5798	643043.67	294628.87	Картометрический метод	1	-
5799	643246.31	294554.41	Картометрический метод	1	-
5800	643341.30	294535.78	Картометрический метод	1	-
5801	643397.88	294516.44	Картометрический метод	1	-
5802	643443.43	294554.17	Картометрический метод	1	-
5803	643517.09	294529.21	Картометрический метод	1	-
5804	643685.38	294457.89	Картометрический метод	1	-
5805	643993.85	294380.52	Картометрический метод	1	-
5806	644149.92	294347.19	Картометрический метод	1	-
5807	644247.11	294326.50	Картометрический метод	1	-
5808	644327.01	294312.47	Картометрический метод	1	-
5809	644344.62	294279.52	Картометрический метод	1	-
5810	644394.83	294303.98	Картометрический метод	1	-
5811	644704.97	294455.20	Картометрический метод	1	-
5812	644783.25	294506.55	Картометрический метод	1	-
5813	644769.17	294535.81	Картометрический метод	1	-

2. Сведения о характерных точках границ объекта					
Обозначение характерных точек границ	Координаты, м		Метод определения координат характерной точки	Средняя квадратическая погрешность положения характерной точки (M _t), м	Описание обозначения точки на местности (при наличии)
	X	Y			
1	2	3	4	5	6
5814	644919.74	294606.16	Картометрический метод	1	-
5815	645073.96	294660.78	Картометрический метод	1	-
5816	645203.63	294685.45	Картометрический метод	1	-
5817	645331.16	294695.64	Картометрический метод	1	-
5818	645500.91	294696.79	Картометрический метод	1	-
5819	645618.52	294681.75	Картометрический метод	1	-
5820	645693.36	294662.85	Картометрический метод	1	-
5821	645879.88	294600.72	Картометрический метод	1	-
5822	646013.21	294588.60	Картометрический метод	1	-
5823	646168.08	294583.63	Картометрический метод	1	-
5824	646275.71	294582.49	Картометрический метод	1	-
5825	646393.43	294579.39	Картометрический метод	1	-
5826	646409.31	294550.71	Картометрический метод	1	-
5827	646409.63	294550.11	Картометрический метод	1	-
5828	646474.64	294562.63	Картометрический метод	1	-
5829	646594.60	294608.17	Картометрический метод	1	-
5830	646643.93	294634.51	Картометрический метод	1	-
5831	646770.21	294701.84	Картометрический метод	1	-
5832	647310.75	295098.43	Картометрический метод	1	-
5833	647267.87	295119.50	Картометрический метод	1	-
5834	647277.72	295125.86	Картометрический метод	1	-
5835	647161.27	295191.75	Картометрический метод	1	-
5836	647157.84	295194.37	Картометрический метод	1	-
5837	646938.92	295430.18	Картометрический метод	1	-
5838	646936.51	295433.80	Картометрический метод	1	-

2. Сведения о характерных точках границ объекта					
Обозначение характерных точек границ	Координаты, м		Метод определения координат характерной точки	Средняя квадратическая погрешность положения характерной точки (M _t), м	Описание обозначения точки на местности (при наличии)
	X	Y			
1	2	3	4	5	6
5839	646913.27	295483.27	Картометрический метод	1	-
5840	646912.08	295486.96	Картометрический метод	1	-
5841	646898.93	295567.38	Картометрический метод	1	-
5842	646898.86	295571.64	Картометрический метод	1	-
5843	646972.40	296077.52	Картометрический метод	1	-
5844	646973.97	296078.98	Картометрический метод	1	-
5845	646991.78	296195.31	Картометрический метод	1	-
5846	647043.31	296560.82	Картометрический метод	1	-
5847	647040.41	296560.85	Картометрический метод	1	-
5848	647040.66	296563.32	Картометрический метод	1	-
5849	647040.00	296564.65	Картометрический метод	1	-
5850	647040.34	296564.65	Картометрический метод	1	-
5851	646974.63	296696.60	Картометрический метод	1	-
5852	646902.26	296842.06	Картометрический метод	1	-
5853	646748.93	297105.36	Картометрический метод	1	-
5854	646724.00	297152.27	Картометрический метод	1	-
5855	646640.70	297293.12	Картометрический метод	1	-
5856	646545.62	297458.50	Картометрический метод	1	-
5857	646386.61	297708.50	Картометрический метод	1	-
5858	646280.05	297837.01	Картометрический метод	1	-
5859	646121.82	297907.99	Картометрический метод	1	-
5860	646014.35	297944.53	Картометрический метод	1	-
5861	645974.54	297971.13	Картометрический метод	1	-
5862	645962.93	297988.85	Картометрический метод	1	-
5863	645950.76	298007.24	Картометрический метод	1	-

2. Сведения о характерных точках границ объекта					
Обозначение характерных точек границ	Координаты, м		Метод определения координат характерной точки	Средняя квадратическая погрешность положения характерной точки (M _t), м	Описание обозначения точки на местности (при наличии)
	X	Y			
1	2	3	4	5	6
5864	645922.65	298079.44	Картометрический метод	1	-
5865	645901.94	298155.58	Картометрический метод	1	-
5866	645899.91	298153.34	Картометрический метод	1	-
5867	645899.78	298162.87	Картометрический метод	1	-
5868	645896.90	298230.30	Картометрический метод	1	-
5869	645892.23	298340.80	Картометрический метод	1	-
5870	645815.68	299579.05	Картометрический метод	1	-
5871	645627.10	300120.21	Картометрический метод	1	-
5872	645610.51	300161.92	Картометрический метод	1	-
5873	645610.07	300161.93	Картометрический метод	1	-
5874	645608.49	300161.88	Картометрический метод	1	-
5875	645585.90	300161.52	Картометрический метод	1	-
5876	645317.06	300155.88	Картометрический метод	1	-
5877	645104.06	300147.98	Картометрический метод	1	-
5878	645015.33	300146.65	Картометрический метод	1	-
5879	644984.04	300146.18	Картометрический метод	1	-
5880	644983.94	300158.17	Картометрический метод	1	-
5881	645020.02	300158.80	Картометрический метод	1	-
5882	645099.17	300160.10	Картометрический метод	1	-
5883	645132.01	300161.15	Картометрический метод	1	-
5884	645435.97	300171.23	Картометрический метод	1	-
5885	645564.99	300173.13	Картометрический метод	1	-
5886	645565.10	300173.13	Картометрический метод	1	-
5887	645583.80	300172.95	Картометрический метод	1	-
5888	645602.67	300178.48	Картометрический метод	1	-

2. Сведения о характерных точках границ объекта					
Обозначение характерных точек границ	Координаты, м		Метод определения координат характерной точки	Средняя квадратическая погрешность положения характерной точки (M _t), м	Описание обозначения точки на местности (при наличии)
	X	Y			
1	2	3	4	5	6
5889	645605.01	300179.18	Картометрический метод	1	-
5890	645601.91	300180.81	Картометрический метод	1	-
5891	645588.07	300188.16	Картометрический метод	1	-
5892	645539.84	300193.67	Картометрический метод	1	-
5893	645497.25	300199.04	Картометрический метод	1	-
5894	645429.20	300203.96	Картометрический метод	1	-
5895	645342.58	300202.14	Картометрический метод	1	-
5896	645119.88	300192.95	Картометрический метод	1	-
5897	645008.29	300186.47	Картометрический метод	1	-
5898	644992.48	300175.49	Картометрический метод	1	-
5899	644975.90	300176.40	Картометрический метод	1	-
5900	644969.58	300188.27	Картометрический метод	1	-
5901	644914.13	300186.51	Картометрический метод	1	-
5902	644914.02	300175.91	Картометрический метод	1	-
5903	644873.70	300173.46	Картометрический метод	1	-
5904	644760.37	300171.86	Картометрический метод	1	-
5905	644759.64	300155.66	Картометрический метод	1	-
5906	644759.61	300152.40	Картометрический метод	1	-
5907	644947.22	300157.82	Картометрический метод	1	-
5908	644947.53	300145.29	Картометрический метод	1	-
5909	644807.35	300141.42	Картометрический метод	1	-
5910	644230.88	300125.47	Картометрический метод	1	-
5911	644231.55	300137.07	Картометрический метод	1	-
5912	644229.41	300155.64	Картометрический метод	1	-
5913	644183.19	300153.05	Картометрический метод	1	-

2. Сведения о характерных точках границ объекта					
Обозначение характерных точек границ	Координаты, м		Метод определения координат характерной точки	Средняя квадратическая погрешность положения характерной точки (Mt), м	Описание обозначения точки на местности (при наличии)
	X	Y			
1	2	3	4	5	6
5914	644054.86	300142.53	Картометрический метод	1	-
5915	643972.94	300141.12	Картометрический метод	1	-
5916	643880.48	300134.68	Картометрический метод	1	-
5917	643819.00	300120.65	Картометрический метод	1	-
5918	643704.86	300092.19	Картометрический метод	1	-
5919	643475.77	300027.22	Картометрический метод	1	-
5920	643457.34	299987.05	Картометрический метод	1	-
5921	643429.21	299969.94	Картометрический метод	1	-
5922	643390.00	299967.55	Картометрический метод	1	-
5923	643371.28	299985.82	Картометрический метод	1	-
5924	643283.92	299943.78	Картометрический метод	1	-
5925	643222.19	299907.00	Картометрический метод	1	-
5926	643208.33	299867.79	Картометрический метод	1	-
5927	643182.21	299849.93	Картометрический метод	1	-
5928	643123.09	299838.27	Картометрический метод	1	-
5929	643098.04	299826.59	Картометрический метод	1	-
5930	643073.78	299806.11	Картометрический метод	1	-
5931	643076.71	299799.47	Картометрический метод	1	-
5932	643041.49	299772.83	Картометрический метод	1	-
5933	643056.25	299746.79	Картометрический метод	1	-
5934	643063.38	299737.10	Картометрический метод	1	-
5935	642689.58	299464.42	Картометрический метод	1	-
5936	642400.42	299248.28	Картометрический метод	1	-
5937	642393.28	299257.95	Картометрический метод	1	-
5938	642375.63	299283.22	Картометрический метод	1	-

2. Сведения о характерных точках границ объекта					
Обозначение характерных точек границ	Координаты, м		Метод определения координат характерной точки	Средняя квадратическая погрешность положения характерной точки (M _t), м	Описание обозначения точки на местности (при наличии)
	X	Y			
1	2	3	4	5	6
5939	642352.43	299267.51	Картометрический метод	1	-
5940	642332.11	299251.98	Картометрический метод	1	-
5941	642303.69	299225.72	Картометрический метод	1	-
5942	642301.44	299223.61	Картометрический метод	1	-
5943	642276.75	299193.51	Картометрический метод	1	-
5944	642248.50	299172.93	Картометрический метод	1	-
5945	642233.56	299160.40	Картометрический метод	1	-
5946	642218.14	299154.74	Картометрический метод	1	-
5947	642182.05	299141.37	Картометрический метод	1	-
5948	642163.67	299128.49	Картометрический метод	1	-
5949	642154.61	299122.37	Картометрический метод	1	-
5950	642172.82	299086.96	Картометрический метод	1	-
5951	642179.62	299077.09	Картометрический метод	1	-
5952	642077.02	299003.29	Картометрический метод	1	-
5953	641940.99	298902.94	Картометрический метод	1	-
5954	641713.55	298745.66	Картометрический метод	1	-
5955	641337.90	298471.38	Картометрический метод	1	-
5956	640975.60	298204.32	Картометрический метод	1	-
5957	640684.91	297986.22	Картометрический метод	1	-
5958	640537.42	297872.39	Картометрический метод	1	-
5959	640400.75	297773.77	Картометрический метод	1	-
5960	640320.16	297717.51	Картометрический метод	1	-
5961	640312.36	297705.78	Картометрический метод	1	-
5962	640381.23	297535.11	Картометрический метод	1	-
5963	640413.49	297477.52	Картометрический метод	1	-

2. Сведения о характерных точках границ объекта					
Обозначение характерных точек границ	Координаты, м		Метод определения координат характерной точки	Средняя квадратическая погрешность положения характерной точки (M _t), м	Описание обозначения точки на местности (при наличии)
	X	Y			
1	2	3	4	5	6
5964	640435.46	297448.28	Картометрический метод	1	-
5965	640569.79	297267.42	Картометрический метод	1	-
5966	640681.21	296952.40	Картометрический метод	1	-
5967	640676.08	296950.58	Картометрический метод	1	-
5968	640673.63	296949.74	Картометрический метод	1	-
5969	640563.19	297263.35	Картометрический метод	1	-
5970	640429.18	297443.27	Картометрический метод	1	-
5971	640370.76	297522.73	Картометрический метод	1	-
5972	640334.01	297565.48	Картометрический метод	1	-
5973	640233.21	297647.97	Картометрический метод	1	-
5974	640234.45	297648.84	Картометрический метод	1	-
5975	640224.09	297648.60	Картометрический метод	1	-
5976	640215.00	297641.49	Картометрический метод	1	-
5977	639992.93	297481.76	Картометрический метод	1	-
5978	639911.42	297421.58	Картометрический метод	1	-
5979	639822.99	297370.66	Картометрический метод	1	-
5980	639723.47	297322.71	Картометрический метод	1	-
5981	639626.33	297292.23	Картометрический метод	1	-
5982	639544.87	297271.08	Картометрический метод	1	-
5983	639330.37	297235.01	Картометрический метод	1	-
5984	639282.40	297246.77	Картометрический метод	1	-
5985	638910.87	297301.39	Картометрический метод	1	-
5986	638460.39	297375.06	Картометрический метод	1	-
5987	638287.70	297401.48	Картометрический метод	1	-
5988	638056.72	297444.30	Картометрический метод	1	-

2. Сведения о характерных точках границ объекта					
Обозначение характерных точек границ	Координаты, м		Метод определения координат характерной точки	Средняя квадратическая погрешность положения характерной точки (M _t), м	Описание обозначения точки на местности (при наличии)
	X	Y			
1	2	3	4	5	6
5989	636858.12	297632.76	Картометрический метод	1	-
5990	636851.90	297633.96	Картометрический метод	1	-
5991	636316.23	297343.19	Картометрический метод	1	-
5992	636146.90	297214.54	Картометрический метод	1	-
5993	635959.58	296965.95	Картометрический метод	1	-
5994	635951.09	296939.30	Картометрический метод	1	-
5995	635947.21	296929.85	Картометрический метод	1	-
5996	635845.93	296621.69	Картометрический метод	1	-
5997	635770.00	296390.75	Картометрический метод	1	-
5998	635710.78	296296.60	Картометрический метод	1	-
5999	635726.31	296234.38	Картометрический метод	1	-
6000	635727.44	296235.44	Картометрический метод	1	-
6001	635745.51	296251.43	Картометрический метод	1	-
6002	635955.66	296437.39	Картометрический метод	1	-
6003	636100.21	296514.13	Картометрический метод	1	-
6004	636437.72	296554.75	Картометрический метод	1	-
6005	636824.50	296613.77	Картометрический метод	1	-
6006	636824.62	296613.77	Картометрический метод	1	-
6007	637337.22	296688.78	Картометрический метод	1	-
6008	638285.24	296835.57	Картометрический метод	1	-
6009	638757.18	296906.26	Картометрический метод	1	-
6010	638758.84	296906.38	Картометрический метод	1	-
6011	638984.84	296912.91	Картометрический метод	1	-
6012	638987.41	296912.75	Картометрический метод	1	-
6013	639169.09	296883.39	Картометрический метод	1	-

2. Сведения о характерных точках границ объекта					
Обозначение характерных точек границ	Координаты, м		Метод определения координат характерной точки	Средняя квадратическая погрешность положения характерной точки (M _t), м	Описание обозначения точки на местности (при наличии)
	X	Y			
1	2	3	4	5	6
6014	639173.66	296882.82	Картометрический метод	1	-
6015	639173.53	296882.42	Картометрический метод	1	-
6016	639280.48	296869.63	Картометрический метод	1	-
6017	639685.35	296819.55	Картометрический метод	1	-
6018	639976.72	296854.06	Картометрический метод	1	-
6019	640690.89	296951.31	Картометрический метод	1	-
6020	640700.09	296924.32	Картометрический метод	1	-
6021	640699.19	296924.20	Картометрический метод	1	-
6022	640066.61	296838.03	Картометрический метод	1	-
6023	640069.65	296842.21	Картометрический метод	1	-
6024	640015.71	296834.73	Картометрический метод	1	-
6025	639738.44	296797.60	Картометрический метод	1	-
6026	639686.86	296791.49	Картометрический метод	1	-
6027	639686.07	296791.42	Картометрический метод	1	-
6028	639667.51	296793.48	Картометрический метод	1	-
6029	639165.37	296855.66	Картометрический метод	1	-
6030	639164.93	296855.73	Картометрический метод	1	-
6031	638984.24	296884.87	Картометрический метод	1	-
6032	638760.47	296878.39	Картометрический метод	1	-
6033	638737.39	296874.94	Картометрический метод	1	-
6034	638737.52	296875.35	Картометрический метод	1	-
6035	638364.79	296820.84	Картометрический метод	1	-
6036	638364.55	296819.11	Картометрический метод	1	-
6037	638289.42	296807.90	Картометрический метод	1	-
6038	637341.40	296661.09	Картометрический метод	1	-

2. Сведения о характерных точках границ объекта					
Обозначение характерных точек границ	Координаты, м		Метод определения координат характерной точки	Средняя квадратическая погрешность положения характерной точки (M _t), м	Описание обозначения точки на местности (при наличии)
	X	Y			
1	2	3	4	5	6
6039	637341.28	296661.09	Картометрический метод	1	-
6040	636828.68	296586.07	Картометрический метод	1	-
6041	636605.42	296552.06	Картометрический метод	1	-
6042	636390.53	296519.33	Картометрический метод	1	-
6043	636296.90	296506.21	Картометрический метод	1	-
6044	636212.29	296492.22	Картометрический метод	1	-
6045	636203.14	296490.83	Картометрический метод	1	-
6046	636202.25	296490.56	Картометрический метод	1	-
6047	636102.03	296473.98	Картометрический метод	1	-
6048	635988.72	296414.75	Картометрический метод	1	-
6049	635917.18	296360.87	Картометрический метод	1	-
6050	635817.26	296270.38	Картометрический метод	1	-
6051	635773.36	296231.26	Картометрический метод	1	-
6052	635773.46	296230.79	Картометрический метод	1	-
6053	635582.14	296057.47	Картометрический метод	1	-
6054	635485.83	295982.77	Картометрический метод	1	-
6055	635442.61	295957.34	Картометрический метод	1	-
6056	635415.75	295941.43	Картометрический метод	1	-
6057	635414.97	295941.11	Картометрический метод	1	-
6058	635370.79	295918.60	Картометрический метод	1	-
6059	635325.89	295901.81	Картометрический метод	1	-
6060	635288.25	295887.66	Картометрический метод	1	-
6061	635287.70	295887.47	Картометрический метод	1	-
6062	635288.03	295887.13	Картометрический метод	1	-
6063	635271.61	295881.54	Картометрический метод	1	-

2. Сведения о характерных точках границ объекта					
Обозначение характерных точек границ	Координаты, м		Метод определения координат характерной точки	Средняя квадратическая погрешность положения характерной точки (M _t), м	Описание обозначения точки на местности (при наличии)
	X	Y			
1	2	3	4	5	6
6064	635257.41	295876.26	Картометрический метод	1	-
6065	635232.08	295867.96	Картометрический метод	1	-
6066	635189.65	295854.13	Картометрический метод	1	-
6067	635153.41	295846.93	Картометрический метод	1	-
6068	635020.93	295820.67	Картометрический метод	1	-
6069	635011.81	295820.89	Картометрический метод	1	-
6070	634995.23	295821.18	Картометрический метод	1	-
6071	634893.97	295823.21	Картометрический метод	1	-
6072	634839.53	295833.96	Картометрический метод	1	-
6073	634831.65	295835.50	Картометрический метод	1	-
6074	634789.53	295842.86	Картометрический метод	1	-
6075	634787.87	295843.34	Картометрический метод	1	-
6076	634775.21	295846.73	Картометрический метод	1	-
6077	634694.62	295868.42	Картометрический метод	1	-
6078	634617.30	295895.03	Картометрический метод	1	-
6079	634441.61	295992.33	Картометрический метод	1	-
6080	634436.95	295994.97	Картометрический метод	1	-
6081	634419.91	296004.36	Картометрический метод	1	-
6082	634285.02	296075.15	Картометрический метод	1	-
6083	633755.50	296264.43	Картометрический метод	1	-
6084	633585.20	296331.03	Картометрический метод	1	-
6085	633007.89	296595.76	Картометрический метод	1	-
6086	632961.99	296613.66	Картометрический метод	1	-
6087	632465.93	296839.81	Картометрический метод	1	-
6088	632398.81	296863.53	Картометрический метод	1	-

2. Сведения о характерных точках границ объекта					
Обозначение характерных точек границ	Координаты, м		Метод определения координат характерной точки	Средняя квадратическая погрешность положения характерной точки (M _t), м	Описание обозначения точки на местности (при наличии)
	X	Y			
1	2	3	4	5	6
6089	632311.60	296869.20	Картометрический метод	1	-
6090	632143.66	296835.21	Картометрический метод	1	-
6091	632110.94	296812.53	Картометрический метод	1	-
6092	632101.01	296809.89	Картометрический метод	1	-
6093	631873.00	296767.18	Картометрический метод	1	-
6094	631833.94	296758.14	Картометрический метод	1	-
6095	631795.46	296749.15	Картометрический метод	1	-
6096	631424.91	296665.77	Картометрический метод	1	-
6097	631365.10	296649.30	Картометрический метод	1	-
6098	631360.84	296658.18	Картометрический метод	1	-
6099	631342.31	296651.20	Картометрический метод	1	-
6100	631342.29	296648.52	Картометрический метод	1	-
6101	631336.03	296646.18	Картометрический метод	1	-
6102	631336.04	296648.85	Картометрический метод	1	-
6103	631304.43	296636.72	Картометрический метод	1	-
6104	631305.53	296624.07	Картометрический метод	1	-
6105	631209.21	296584.55	Картометрический метод	1	-
6106	631080.64	296536.25	Картометрический метод	1	-
6107	631073.71	296533.64	Картометрический метод	1	-
6108	631062.21	296529.75	Картометрический метод	1	-
6109	631056.41	296527.79	Картометрический метод	1	-
6110	630975.56	296500.42	Картометрический метод	1	-
6111	630948.42	296489.66	Картометрический метод	1	-
6112	630908.18	296473.59	Картометрический метод	1	-
6113	630897.68	296469.42	Картометрический метод	1	-

2. Сведения о характерных точках границ объекта					
Обозначение характерных точек границ	Координаты, м		Метод определения координат характерной точки	Средняя квадратическая погрешность положения характерной точки (M _t), м	Описание обозначения точки на местности (при наличии)
	X	Y			
1	2	3	4	5	6
6114	630894.66	296479.54	Картометрический метод	1	-
6115	630876.90	296472.29	Картометрический метод	1	-
6116	630879.20	296457.16	Картометрический метод	1	-
6117	630853.06	296435.47	Картометрический метод	1	-
6118	630797.40	296376.49	Картометрический метод	1	-
6119	630781.48	296353.52	Картометрический метод	1	-
6120	630763.31	296327.20	Картометрический метод	1	-
6121	630760.95	296312.72	Картометрический метод	1	-
6122	630414.74	295841.63	Картометрический метод	1	-
6123	630422.77	295843.95	Картометрический метод	1	-
5678	630555.66	295889.64	Картометрический метод	1	-
6124	642087.38	300469.60	Картометрический метод	1	-
6125	642089.37	300468.38	Картометрический метод	1	-
6126	642090.61	300470.38	Картометрический метод	1	-
6127	642088.63	300471.60	Картометрический метод	1	-
6124	642087.38	300469.60	Картометрический метод	1	-
6128	644807.35	300141.42	Картометрический метод	1	-
6129	644947.53	300145.29	Картометрический метод	1	-
6130	644957.48	300138.92	Картометрический метод	1	-
6131	644888.91	299903.93	Картометрический метод	1	-
6132	644893.71	299904.82	Картометрический метод	1	-
6133	644894.93	299905.55	Картометрический метод	1	-
6134	644871.61	299825.04	Картометрический метод	1	-
6135	644871.75	299828.10	Картометрический метод	1	-
6136	644872.17	299836.16	Картометрический метод	1	-

2. Сведения о характерных точках границ объекта					
Обозначение характерных точек границ	Координаты, м		Метод определения координат характерной точки	Средняя квадратическая погрешность положения характерной точки (M _t), м	Описание обозначения точки на местности (при наличии)
	X	Y			
1	2	3	4	5	6
6137	644872.37	299844.63	Картометрический метод	1	-
6138	644872.40	299847.31	Картометрический метод	1	-
6139	644858.77	299800.70	Картометрический метод	1	-
6140	644849.65	299799.92	Картометрический метод	1	-
6141	644851.21	299812.19	Картометрический метод	1	-
6142	644851.47	299814.44	Картометрический метод	1	-
6143	644854.98	299864.01	Картометрический метод	1	-
6144	644851.74	299893.93	Картометрический метод	1	-
6145	644848.55	299908.95	Картометрический метод	1	-
6146	644841.55	299942.29	Картометрический метод	1	-
6147	644836.01	299965.76	Картометрический метод	1	-
6148	644829.94	299991.10	Картометрический метод	1	-
6149	644829.30	299994.17	Картометрический метод	1	-
6150	644819.22	300041.23	Картометрический метод	1	-
6151	644817.69	300054.43	Картометрический метод	1	-
6152	644813.19	300104.22	Картометрический метод	1	-
6128	644807.35	300141.42	Картометрический метод	1	-
6153	644894.93	299905.55	Картометрический метод	1	-
6154	644962.72	300138.87	Картометрический метод	1	-
6155	644984.04	300146.18	Картометрический метод	1	-
6157	645015.33	300146.65	Картометрический метод	1	-
6158	645015.28	300142.37	Картометрический метод	1	-
6159	645015.25	300139.38	Картометрический метод	1	-
6160	645015.48	300119.23	Картометрический метод	1	-
6161	645015.89	300094.31	Картометрический метод	1	-

2. Сведения о характерных точках границ объекта					
Обозначение характерных точек границ	Координаты, м		Метод определения координат характерной точки	Средняя квадратическая погрешность положения характерной точки (M _t), м	Описание обозначения точки на местности (при наличии)
	X	Y			
1	2	3	4	5	6
6162	645015.98	300091.23	Картометрический метод	1	-
6163	645015.98	300090.97	Картометрический метод	1	-
6164	645016.14	300086.70	Картометрический метод	1	-
6165	645017.25	300064.69	Картометрический метод	1	-
6166	645018.37	300043.73	Картометрический метод	1	-
6167	645019.65	300017.38	Картометрический метод	1	-
6168	645020.12	299998.03	Картометрический метод	1	-
6169	645018.94	299981.05	Картометрический метод	1	-
6170	645016.48	299970.22	Картометрический метод	1	-
6171	645014.40	299963.17	Картометрический метод	1	-
6172	645010.99	299956.00	Картометрический метод	1	-
6173	645004.20	299945.00	Картометрический метод	1	-
6174	644997.55	299937.73	Картометрический метод	1	-
6175	644989.36	299931.16	Картометрический метод	1	-
6176	644983.76	299927.87	Картометрический метод	1	-
6177	644976.49	299924.16	Картометрический метод	1	-
6178	644973.02	299922.78	Картометрический метод	1	-
6179	644963.32	299919.42	Картометрический метод	1	-
6180	644939.54	299914.60	Картометрический метод	1	-
6181	644911.82	299911.76	Картометрический метод	1	-
6182	644899.52	299908.02	Картометрический метод	1	-
6153	644894.93	299905.55	Картометрический метод	1	-
6183	644864.23	299799.72	Картометрический метод	1	-
6184	644871.61	299825.04	Картометрический метод	1	-
6185	644869.45	299799.66	Картометрический метод	1	-

2. Сведения о характерных точках границ объекта					
Обозначение характерных точек границ	Координаты, м		Метод определения координат характерной точки	Средняя квадратическая погрешность положения характерной точки (M _t), м	Описание обозначения точки на местности (при наличии)
	X	Y			
1	2	3	4	5	6
6183	644864.23	299799.72	Картометрический метод	1	-
6186	646323.95	300308.51	Картометрический метод	1	-
6187	646334.83	300307.09	Картометрический метод	1	-
6188	646551.51	300313.86	Картометрический метод	1	-
6189	646536.05	300327.08	Картометрический метод	1	-
6190	646552.72	300328.63	Картометрический метод	1	-
6191	646540.99	300342.91	Картометрический метод	1	-
6192	646536.44	300349.34	Картометрический метод	1	-
6193	646532.32	300356.07	Картометрический метод	1	-
6194	646528.65	300363.05	Картометрический метод	1	-
6195	646525.47	300370.27	Картометрический метод	1	-
6196	646522.76	300377.68	Картометрический метод	1	-
6197	646520.55	300385.25	Картометрический метод	1	-
6198	646518.85	300392.98	Картометрический метод	1	-
6199	646517.53	300401.58	Картометрический метод	1	-
6200	646516.33	300410.25	Картометрический метод	1	-
6201	646515.67	300419.45	Картометрический метод	1	-
6202	646515.49	300427.57	Картометрический метод	1	-
6203	646515.51	300446.75	Картометрический метод	1	-
6204	646516.55	300508.98	Картометрический метод	1	-
6205	646516.27	300531.94	Картометрический метод	1	-
6206	646514.73	300545.26	Картометрический метод	1	-
6207	646511.24	300559.52	Картометрический метод	1	-
6208	646505.27	300573.65	Картометрический метод	1	-
6209	646497.17	300586.38	Картометрический метод	1	-

2. Сведения о характерных точках границ объекта					
Обозначение характерных точек границ	Координаты, м		Метод определения координат характерной точки	Средняя квадратическая погрешность положения характерной точки (M _t), м	Описание обозначения точки на местности (при наличии)
	X	Y			
1	2	3	4	5	6
6210	646489.73	300595.03	Картометрический метод	1	-
6211	646481.30	300602.99	Картометрический метод	1	-
6212	646468.88	300611.27	Картометрический метод	1	-
6213	646454.96	300617.72	Картометрический метод	1	-
6214	646440.82	300621.69	Картометрический метод	1	-
6215	646427.57	300623.67	Картометрический метод	1	-
6216	646404.72	300624.71	Картометрический метод	1	-
6217	646382.12	300625.50	Картометрический метод	1	-
6218	646381.29	300601.91	Картометрический метод	1	-
6219	646376.60	300602.60	Картометрический метод	1	-
6220	646356.93	300609.32	Картометрический метод	1	-
6221	646347.78	300615.30	Картометрический метод	1	-
6222	646340.16	300622.81	Картометрический метод	1	-
6223	646333.59	300631.57	Картометрический метод	1	-
6186	646323.95	300308.51	Картометрический метод	1	-
6224	611022.72	303927.13	Картометрический метод	1	-
6225	612452.36	303349.27	Картометрический метод	1	-
6226	612468.08	303201.00	Картометрический метод	1	-
6227	612468.30	303200.32	Картометрический метод	1	-
6228	612469.08	303200.40	Картометрический метод	1	-
6229	612850.15	303048.31	Картометрический метод	1	-
6230	612860.36	303044.23	Картометрический метод	1	-
6231	612865.37	303055.46	Картометрический метод	1	-
6232	612873.59	303074.36	Картометрический метод	1	-
6233	612873.70	303074.36	Картометрический метод	1	-

2. Сведения о характерных точках границ объекта					
Обозначение характерных точек границ	Координаты, м		Метод определения координат характерной точки	Средняя квадратическая погрешность положения характерной точки (Mt), м	Описание обозначения точки на местности (при наличии)
	X	Y			
1	2	3	4	5	6
6234	613032.68	303048.51	Картометрический метод	1	-
6235	613030.85	303032.62	Картометрический метод	1	-
6236	613067.51	303017.52	Картометрический метод	1	-
6237	613123.85	302958.71	Картометрический метод	1	-
6238	613134.17	302955.30	Картометрический метод	1	-
6239	613183.30	302939.13	Картометрический метод	1	-
6240	613183.30	302939.27	Картометрический метод	1	-
6241	613259.60	302914.26	Картометрический метод	1	-
6242	613253.15	302894.81	Картометрический метод	1	-
6243	613390.64	302858.06	Картометрический метод	1	-
6244	613423.93	302899.11	Картометрический метод	1	-
6245	614066.20	302857.31	Картометрический метод	1	-
6246	614328.64	302846.24	Картометрический метод	1	-
6247	614792.65	302817.34	Картометрический метод	1	-
6248	614800.17	302782.02	Картометрический метод	1	-
6249	614850.65	302777.04	Картометрический метод	1	-
6250	614853.42	302776.81	Картометрический метод	1	-
6251	614849.29	302744.98	Картометрический метод	1	-
6252	615147.27	302696.10	Картометрический метод	1	-
6253	615150.98	302730.88	Картометрический метод	1	-
6254	615176.75	302726.18	Картометрический метод	1	-
6255	615175.15	302722.70	Картометрический метод	1	-
6256	615407.44	302632.48	Картометрический метод	1	-
6257	615409.84	302637.75	Картометрический метод	1	-
6258	615412.71	302636.37	Картометрический метод	1	-

2. Сведения о характерных точках границ объекта					
Обозначение характерных точек границ	Координаты, м		Метод определения координат характерной точки	Средняя квадратическая погрешность положения характерной точки (M _t), м	Описание обозначения точки на местности (при наличии)
	X	Y			
1	2	3	4	5	6
6259	615394.57	302605.24	Картометрический метод	1	-
6260	615955.17	302318.45	Картометрический метод	1	-
6261	616019.36	302285.62	Картометрический метод	1	-
6262	616037.98	302317.68	Картометрический метод	1	-
6263	616059.31	302305.05	Картометрический метод	1	-
6264	616088.74	302288.55	Картометрический метод	1	-
6265	616075.55	302263.82	Картометрический метод	1	-
6266	616128.20	302233.52	Картометрический метод	1	-
6267	616141.28	302258.28	Картометрический метод	1	-
6268	616238.23	302207.39	Картометрический метод	1	-
6269	616238.23	302207.45	Картометрический метод	1	-
6270	616304.84	302172.93	Картометрический метод	1	-
6271	616320.21	302162.70	Картометрический метод	1	-
6272	616311.68	302145.68	Картометрический метод	1	-
6273	616372.53	302112.50	Картометрический метод	1	-
6274	616385.81	302105.31	Картометрический метод	1	-
6275	616390.58	302114.78	Картометрический метод	1	-
6276	616394.34	302122.25	Картометрический метод	1	-
6277	616406.00	302119.18	Картометрический метод	1	-
6278	616410.65	302117.84	Картометрический метод	1	-
6279	616416.26	302132.40	Картометрический метод	1	-
6280	616421.60	302132.21	Картометрический метод	1	-
6281	616427.13	302128.87	Картометрический метод	1	-
6282	616427.35	302128.73	Картометрический метод	1	-
6283	616429.70	302130.05	Картометрический метод	1	-

2. Сведения о характерных точках границ объекта					
Обозначение характерных точек границ	Координаты, м		Метод определения координат характерной точки	Средняя квадратическая погрешность положения характерной точки (M _t), м	Описание обозначения точки на местности (при наличии)
	X	Y			
1	2	3	4	5	6
6284	616440.88	302124.49	Картометрический метод	1	-
6285	616447.49	302128.78	Картометрический метод	1	-
6286	616472.08	302117.18	Картометрический метод	1	-
6287	616487.43	302106.29	Картометрический метод	1	-
6288	616609.34	302037.63	Картометрический метод	1	-
6289	616620.40	302031.41	Картометрический метод	1	-
6290	616624.86	302022.09	Картометрический метод	1	-
6291	616633.16	302017.91	Картометрический метод	1	-
6292	616646.46	302011.27	Картометрический метод	1	-
6293	616650.71	302013.98	Картометрический метод	1	-
6294	616650.83	302013.98	Картометрический метод	1	-
6295	616650.93	302013.90	Картометрический метод	1	-
6296	616705.21	301989.59	Картометрический метод	1	-
6297	616717.16	301982.40	Картометрический метод	1	-
6298	616719.33	301978.42	Картометрический метод	1	-
6299	616738.46	301966.69	Картометрический метод	1	-
6300	616738.53	301962.99	Картометрический метод	1	-
6301	616744.84	301958.62	Картометрический метод	1	-
6302	616750.28	301958.84	Картометрический метод	1	-
6303	616773.72	301943.29	Картометрический метод	1	-
6304	616804.29	301930.62	Картометрический метод	1	-
6305	616807.04	301916.24	Картометрический метод	1	-
6306	616818.52	301908.87	Картометрический метод	1	-
6307	616826.26	301903.96	Картометрический метод	1	-
6308	616843.90	301907.54	Картометрический метод	1	-

2. Сведения о характерных точках границ объекта					
Обозначение характерных точек границ	Координаты, м		Метод определения координат характерной точки	Средняя квадратическая погрешность положения характерной точки (M _t), м	Описание обозначения точки на местности (при наличии)
	X	Y			
1	2	3	4	5	6
6309	616954.52	301846.31	Картометрический метод	1	-
6310	617016.10	301807.69	Картометрический метод	1	-
6311	617023.72	301801.23	Картометрический метод	1	-
6312	617018.70	301779.89	Картометрический метод	1	-
6313	617007.19	301775.66	Картометрический метод	1	-
6314	616999.92	301762.52	Картометрический метод	1	-
6315	617008.66	301757.66	Картометрический метод	1	-
6316	617011.05	301762.08	Картометрический метод	1	-
6317	617024.23	301754.76	Картометрический метод	1	-
6318	617029.10	301763.48	Картометрический метод	1	-
6319	617047.39	301787.37	Картометрический метод	1	-
6320	617050.43	301771.10	Картометрический метод	1	-
6321	617038.56	301753.25	Картометрический метод	1	-
6322	617043.75	301750.04	Картометрический метод	1	-
6323	617082.89	301725.62	Картометрический метод	1	-
6324	617077.89	301715.88	Картометрический метод	1	-
6325	617248.95	301622.84	Картометрический метод	1	-
6326	617242.26	301610.03	Картометрический метод	1	-
6327	617327.23	301563.32	Картометрический метод	1	-
6328	617343.77	301590.57	Картометрический метод	1	-
6329	617373.43	301574.08	Картометрический метод	1	-
6330	617425.42	301545.37	Картометрический метод	1	-
6331	617502.28	301508.61	Картометрический метод	1	-
6332	617514.59	301525.83	Картометрический метод	1	-
6333	617529.75	301518.37	Картометрический метод	1	-

2. Сведения о характерных точках границ объекта					
Обозначение характерных точек границ	Координаты, м		Метод определения координат характерной точки	Средняя квадратическая погрешность положения характерной точки (M _t), м	Описание обозначения точки на местности (при наличии)
	X	Y			
1	2	3	4	5	6
6334	617532.98	301517.47	Картометрический метод	1	-
6335	617544.00	301517.61	Картометрический метод	1	-
6336	617620.52	301472.26	Картометрический метод	1	-
6337	617614.12	301476.02	Картометрический метод	1	-
6338	617592.29	301465.26	Картометрический метод	1	-
6339	617572.44	301451.45	Картометрический метод	1	-
6340	617564.04	301436.05	Картометрический метод	1	-
6341	617559.82	301415.51	Картометрический метод	1	-
6342	617560.78	301380.03	Картометрический метод	1	-
6343	617569.09	301345.41	Картометрический метод	1	-
6344	617593.73	301318.38	Картометрический метод	1	-
6345	617611.19	301306.73	Картометрический метод	1	-
6346	617631.69	301297.27	Картометрический метод	1	-
6347	617656.47	301294.91	Картометрический метод	1	-
6348	617684.23	301298.98	Картометрический метод	1	-
6349	617699.94	301311.29	Картометрический метод	1	-
6350	617699.53	301304.25	Картометрический метод	1	-
6351	617699.39	301301.02	Картометрический метод	1	-
6352	617702.97	301260.89	Картометрический метод	1	-
6353	617703.18	301259.81	Картометрический метод	1	-
6354	617704.69	301255.71	Картометрический метод	1	-
6355	617707.66	301252.45	Картометрический метод	1	-
6356	617965.21	301053.38	Картометрический метод	1	-
6357	617960.65	301032.52	Картометрический метод	1	-
6358	617965.62	301028.57	Картометрический метод	1	-

2. Сведения о характерных точках границ объекта					
Обозначение характерных точек границ	Координаты, м		Метод определения координат характерной точки	Средняя квадратическая погрешность положения характерной точки (M _t), м	Описание обозначения точки на местности (при наличии)
	X	Y			
1	2	3	4	5	6
6359	617947.39	300957.35	Картометрический метод	1	-
6360	617918.89	300893.68	Картометрический метод	1	-
6361	617787.23	300640.32	Картометрический метод	1	-
6362	617786.09	300425.23	Картометрический метод	1	-
6363	617798.41	299931.17	Картометрический метод	1	-
6364	617798.40	299930.29	Картометрический метод	1	-
6365	617801.83	299873.54	Картометрический метод	1	-
6366	617827.24	299867.03	Картометрический метод	1	-
6367	617820.77	299993.76	Картометрический метод	1	-
6368	617822.80	300189.49	Картометрический метод	1	-
6369	617822.81	300190.61	Картометрический метод	1	-
6370	617821.24	300252.86	Картометрический метод	1	-
6371	617868.22	300253.18	Картометрический метод	1	-
6372	617868.23	300255.86	Картометрический метод	1	-
6373	617878.04	300255.88	Картометрический метод	1	-
6374	617878.04	300267.15	Картометрический метод	1	-
6375	617820.94	300267.22	Картометрический метод	1	-
6376	617820.17	300300.07	Картометрический метод	1	-
6377	617818.72	300300.16	Картометрический метод	1	-
6378	617818.51	300310.22	Картометрический метод	1	-
6379	617812.04	300630.15	Картометрический метод	1	-
6380	617812.06	300631.88	Картометрический метод	1	-
6381	617856.83	300729.79	Картометрический метод	1	-
6382	617950.26	300934.99	Картометрический метод	1	-
6383	617957.33	300950.34	Картометрический метод	1	-

2. Сведения о характерных точках границ объекта					
Обозначение характерных точек границ	Координаты, м		Метод определения координат характерной точки	Средняя квадратическая погрешность положения характерной точки (Mt), м	Описание обозначения точки на местности (при наличии)
	X	Y			
1	2	3	4	5	6
6384	617968.57	300992.21	Картометрический метод	1	-
6385	618001.33	301100.48	Картометрический метод	1	-
6386	618028.44	301222.29	Картометрический метод	1	-
6387	618035.54	301230.59	Картометрический метод	1	-
6388	618045.23	301231.10	Картометрический метод	1	-
6389	618049.35	301229.92	Картометрический метод	1	-
6390	618098.56	301201.51	Картометрический метод	1	-
6391	618102.43	301198.98	Картометрический метод	1	-
6392	618115.70	301190.45	Картометрический метод	1	-
6393	618131.63	301182.77	Картометрический метод	1	-
6394	618239.53	301123.29	Картометрический метод	1	-
6395	618241.51	301122.21	Картометрический метод	1	-
6396	618347.70	301060.33	Картометрический метод	1	-
6397	618434.43	301010.27	Картометрический метод	1	-
6398	618525.24	300957.20	Картометрический метод	1	-
6399	618615.18	300905.70	Картометрический метод	1	-
6400	618760.43	300821.30	Картометрический метод	1	-
6401	618847.70	300770.43	Картометрический метод	1	-
6402	618865.11	300752.83	Картометрический метод	1	-
6403	618879.32	300740.07	Картометрический метод	1	-
6404	618934.49	300705.29	Картометрический метод	1	-
6405	618990.91	300672.19	Картометрический метод	1	-
6406	618996.22	300669.05	Картометрический метод	1	-
6407	619022.89	300655.50	Картометрический метод	1	-
6408	619049.69	300652.48	Картометрический метод	1	-

2. Сведения о характерных точках границ объекта					
Обозначение характерных точек границ	Координаты, м		Метод определения координат характерной точки	Средняя квадратическая погрешность положения характерной точки (M _t), м	Описание обозначения точки на местности (при наличии)
	X	Y			
1	2	3	4	5	6
6409	619093.49	300626.27	Картометрический метод	1	-
6410	619139.83	300599.16	Картометрический метод	1	-
6411	619202.87	300561.16	Картометрический метод	1	-
6412	619341.93	300481.20	Картометрический метод	1	-
6413	619483.86	300398.68	Картометрический метод	1	-
6414	619518.07	300370.23	Картометрический метод	1	-
6415	619736.58	300234.82	Картометрический метод	1	-
6416	619778.77	300213.00	Картометрический метод	1	-
6417	619772.86	300202.67	Картометрический метод	1	-
6418	619761.74	300181.94	Картометрический метод	1	-
6419	619749.23	300156.81	Картометрический метод	1	-
6420	619711.39	300071.07	Картометрический метод	1	-
6421	619709.84	300071.68	Картометрический метод	1	-
6422	619708.02	300067.88	Картометрический метод	1	-
6423	619709.91	300067.81	Картометрический метод	1	-
6424	619683.66	300005.67	Картометрический метод	1	-
6425	619684.88	300005.32	Картометрический метод	1	-
6426	619661.67	299956.50	Картометрический метод	1	-
6427	619676.06	299949.37	Картометрический метод	1	-
6428	619702.08	299999.97	Картометрический метод	1	-
6429	619701.31	300000.86	Картометрический метод	1	-
6430	619731.59	300055.37	Картометрический метод	1	-
6431	619732.94	300054.96	Картометрический метод	1	-
6432	619735.32	300059.69	Картометрический метод	1	-
6433	619734.11	300060.51	Картометрический метод	1	-

2. Сведения о характерных точках границ объекта					
Обозначение характерных точек границ	Координаты, м		Метод определения координат характерной точки	Средняя квадратическая погрешность положения характерной точки (Mt), м	Описание обозначения точки на местности (при наличии)
	X	Y			
1	2	3	4	5	6
6434	619776.04	300144.34	Картометрический метод	1	-
6435	619798.17	300185.53	Картометрический метод	1	-
6436	619799.61	300184.57	Картометрический метод	1	-
6437	619806.28	300195.49	Картометрический метод	1	-
6438	619860.28	300165.23	Картометрический метод	1	-
6439	619909.05	300134.49	Картометрический метод	1	-
6440	619953.97	300108.56	Картометрический метод	1	-
6441	619977.37	300100.67	Картометрический метод	1	-
6442	620008.22	300082.66	Картометрический метод	1	-
6443	620024.91	300070.83	Картометрический метод	1	-
6444	620045.06	300049.90	Картометрический метод	1	-
6445	620105.32	300012.01	Картометрический метод	1	-
6446	620130.12	299998.35	Картометрический метод	1	-
6447	620177.23	299991.42	Картометрический метод	1	-
6448	620185.09	299987.25	Картометрический метод	1	-
6449	620183.17	299963.41	Картометрический метод	1	-
6450	620210.46	299932.64	Картометрический метод	1	-
6451	620213.78	299930.65	Картометрический метод	1	-
6452	620257.71	299905.40	Картометрический метод	1	-
6453	620293.43	299904.31	Картометрический метод	1	-
6454	620656.29	299693.87	Картометрический метод	1	-
6455	621066.20	299456.10	Картометрический метод	1	-
6456	621160.36	299402.12	Картометрический метод	1	-
6457	621317.71	299312.60	Картометрический метод	1	-
6458	621317.80	299311.32	Картометрический метод	1	-

2. Сведения о характерных точках границ объекта					
Обозначение характерных точек границ	Координаты, м		Метод определения координат характерной точки	Средняя квадратическая погрешность положения характерной точки (M _t), м	Описание обозначения точки на местности (при наличии)
	X	Y			
1	2	3	4	5	6
6459	621334.84	299301.56	Картометрический метод	1	-
6460	621521.16	299193.72	Картометрический метод	1	-
6461	621522.05	299193.24	Картометрический метод	1	-
6462	621522.05	299193.18	Картометрический метод	1	-
6463	621544.59	299178.01	Картометрический метод	1	-
6464	621561.90	299150.50	Картометрический метод	1	-
6465	621634.08	299113.04	Картометрический метод	1	-
6466	621660.63	299118.74	Картометрический метод	1	-
6467	621689.48	299099.69	Картометрический метод	1	-
6468	621771.75	299058.04	Картометрический метод	1	-
6469	621867.26	299004.60	Картометрический метод	1	-
6470	621960.07	298959.71	Картометрический метод	1	-
6471	621965.49	298957.11	Картометрический метод	1	-
6472	621967.41	298959.23	Картометрический метод	1	-
6473	621991.90	298970.03	Картометрический метод	1	-
6474	622417.32	298766.74	Картометрический метод	1	-
6475	622556.83	298684.07	Картометрический метод	1	-
6476	623028.34	298434.82	Картометрический метод	1	-
6477	623028.44	298434.82	Картометрический метод	1	-
6478	623035.02	298447.14	Картометрический метод	1	-
6479	623041.82	298459.39	Картометрический метод	1	-
6480	623041.72	298459.46	Картометрический метод	1	-
6481	622567.89	298709.89	Картометрический метод	1	-
6482	622430.38	298791.53	Картометрический метод	1	-
6483	622429.71	298791.87	Картометрический метод	1	-

2. Сведения о характерных точках границ объекта					
Обозначение характерных точек границ	Координаты, м		Метод определения координат характерной точки	Средняя квадратическая погрешность положения характерной точки (Mt), м	Описание обозначения точки на местности (при наличии)
	X	Y			
1	2	3	4	5	6
6484	622425.72	298793.80	Картометрический метод	1	-
6485	622538.15	298982.03	Картометрический метод	1	-
6486	622543.94	298981.37	Картометрический метод	1	-
6487	622603.46	299001.32	Картометрический метод	1	-
6488	622651.98	299021.59	Картометрический метод	1	-
6489	622695.14	299041.85	Картометрический метод	1	-
6490	622728.73	299060.60	Картометрический метод	1	-
6491	622752.01	299040.88	Картометрический метод	1	-
6492	622832.83	298978.63	Картометрический метод	1	-
6493	622911.78	298917.34	Картометрический метод	1	-
6494	623005.31	298866.09	Картометрический метод	1	-
6495	623092.77	298820.18	Картометрический метод	1	-
6496	623183.26	298788.52	Картометрический метод	1	-
6497	623308.37	298766.96	Картометрический метод	1	-
6498	623327.16	298765.56	Картометрический метод	1	-
6499	623408.24	298759.45	Картометрический метод	1	-
6500	623456.61	298755.54	Картометрический метод	1	-
6501	623532.36	298739.84	Картометрический метод	1	-
6502	623607.04	298728.83	Картометрический метод	1	-
6503	623705.90	298709.81	Картометрический метод	1	-
6504	623798.93	298686.90	Картометрический метод	1	-
6505	623882.52	298654.24	Картометрический метод	1	-
6506	623965.04	298625.21	Картометрический метод	1	-
6507	624057.94	298589.65	Картометрический метод	1	-
6508	624201.85	298490.43	Картометрический метод	1	-

2. Сведения о характерных точках границ объекта					
Обозначение характерных точек границ	Координаты, м		Метод определения координат характерной точки	Средняя квадратическая погрешность положения характерной точки (Mt), м	Описание обозначения точки на местности (при наличии)
	X	Y			
1	2	3	4	5	6
6509	624267.23	298429.50	Картометрический метод	1	-
6510	624287.40	298398.51	Картометрический метод	1	-
6511	624321.68	298342.77	Картометрический метод	1	-
6512	624351.22	298292.25	Картометрический метод	1	-
6513	624401.54	298215.88	Картометрический метод	1	-
6514	624401.76	298216.07	Картометрический метод	1	-
6515	624401.88	298215.88	Картометрический метод	1	-
6516	624456.21	298129.55	Картометрический метод	1	-
6517	624493.22	298067.37	Картометрический метод	1	-
6518	624549.33	297947.82	Картометрический метод	1	-
6519	624592.52	297859.07	Картометрический метод	1	-
6520	624647.55	297773.69	Картометрический метод	1	-
6521	624712.40	297669.60	Картометрический метод	1	-
6522	624718.29	297679.85	Картометрический метод	1	-
6523	624730.12	297694.93	Картометрический метод	1	-
6524	624753.27	297715.79	Картометрический метод	1	-
6525	624792.24	297750.89	Картометрический метод	1	-
6526	624811.43	297768.05	Картометрический метод	1	-
6527	624761.20	297820.77	Картометрический метод	1	-
6528	624729.16	297877.19	Картометрический метод	1	-
6529	624727.29	297880.83	Картометрический метод	1	-
6530	624700.98	297931.04	Картометрический метод	1	-
6531	624676.06	297977.30	Картометрический метод	1	-
6532	624648.42	298028.93	Картометрический метод	1	-
6533	624617.60	298085.35	Картометрический метод	1	-

2. Сведения о характерных точках границ объекта					
Обозначение характерных точек границ	Координаты, м		Метод определения координат характерной точки	Средняя квадратическая погрешность положения характерной точки (M _t), м	Описание обозначения точки на местности (при наличии)
	X	Y			
1	2	3	4	5	6
6534	624572.56	298167.09	Картометрический метод	1	-
6535	624532.48	298242.22	Картометрический метод	1	-
6536	624501.64	298298.64	Картометрический метод	1	-
6537	624501.54	298298.52	Картометрический метод	1	-
6538	624501.31	298298.38	Картометрический метод	1	-
6539	624501.31	298298.64	Картометрический метод	1	-
6540	624465.58	298363.22	Картометрический метод	1	-
6541	624364.29	298496.49	Картометрический метод	1	-
6542	624271.04	298585.83	Картометрический метод	1	-
6543	624110.98	298705.44	Картометрический метод	1	-
6544	624083.43	298721.79	Картометрический метод	1	-
6545	624101.99	298750.73	Картометрический метод	1	-
6546	624040.97	298781.89	Картометрический метод	1	-
6547	623937.45	298825.40	Картометрический метод	1	-
6548	623831.42	298850.58	Картометрический метод	1	-
6549	623629.92	298899.78	Картометрический метод	1	-
6550	623529.56	298913.20	Картометрический метод	1	-
6551	623430.54	298926.59	Картометрический метод	1	-
6552	623334.29	298941.24	Картометрический метод	1	-
6553	623261.73	298952.89	Картометрический метод	1	-
6554	623179.31	298980.19	Картометрический метод	1	-
6555	623088.91	299020.49	Картометрический метод	1	-
6556	623015.48	299067.06	Картометрический метод	1	-
6557	622928.71	299125.14	Картометрический метод	1	-
6558	622947.47	299131.79	Картометрический метод	1	-

2. Сведения о характерных точках границ объекта					
Обозначение характерных точек границ	Координаты, м		Метод определения координат характерной точки	Средняя квадратическая погрешность положения характерной точки (M _t), м	Описание обозначения точки на местности (при наличии)
	X	Y			
1	2	3	4	5	6
6559	623138.79	299186.30	Картометрический метод	1	-
6560	623237.10	299200.23	Картометрический метод	1	-
6561	623457.71	299202.59	Картометрический метод	1	-
6562	623647.41	299216.73	Картометрический метод	1	-
6563	623874.11	299226.79	Картометрический метод	1	-
6564	623930.21	299228.23	Картометрический метод	1	-
6565	623989.32	299229.76	Картометрический метод	1	-
6566	624107.60	299237.27	Картометрический метод	1	-
6567	624138.46	299239.22	Картометрический метод	1	-
6568	624141.02	299239.41	Картометрический метод	1	-
6569	624211.55	299247.38	Картометрический метод	1	-
6570	624257.77	299250.59	Картометрический метод	1	-
6571	624370.52	299250.98	Картометрический метод	1	-
6572	624370.52	299261.29	Картометрический метод	1	-
6573	624370.42	299262.97	Картометрический метод	1	-
6574	624369.17	299281.13	Картометрический метод	1	-
6575	624375.17	299281.06	Картометрический метод	1	-
6576	624377.28	299281.04	Картометрический метод	1	-
6577	624381.60	299279.18	Картометрический метод	1	-
6578	624384.25	299276.63	Картометрический метод	1	-
6579	624386.88	299272.92	Картометрический метод	1	-
6580	624394.27	299277.05	Картометрический метод	1	-
6581	624394.01	299284.82	Картометрический метод	1	-
6582	624390.67	299284.72	Картометрический метод	1	-
6583	624382.62	299313.46	Картометрический метод	1	-

2. Сведения о характерных точках границ объекта					
Обозначение характерных точек границ	Координаты, м		Метод определения координат характерной точки	Средняя квадратическая погрешность положения характерной точки (M _t), м	Описание обозначения точки на местности (при наличии)
	X	Y			
1	2	3	4	5	6
6584	624393.19	299313.35	Картометрический метод	1	-
6585	624383.01	299329.41	Картометрический метод	1	-
6586	624371.17	299324.84	Картометрический метод	1	-
6587	624371.16	299313.52	Картометрический метод	1	-
6588	624364.35	299323.09	Картометрический метод	1	-
6589	624355.43	299342.81	Картометрический метод	1	-
6590	624286.56	299333.60	Картометрический метод	1	-
6591	623753.47	299304.32	Картометрический метод	1	-
6592	623472.56	299283.62	Картометрический метод	1	-
6593	623461.96	299291.24	Картометрический метод	1	-
6594	623244.49	299280.53	Картометрический метод	1	-
6595	623034.13	299269.22	Картометрический метод	1	-
6596	623035.01	299257.29	Картометрический метод	1	-
6597	623035.31	299232.63	Картометрический метод	1	-
6598	623007.56	299228.11	Картометрический метод	1	-
6599	622965.94	299217.60	Картометрический метод	1	-
6600	622887.33	299192.89	Картометрический метод	1	-
6601	622860.46	299177.68	Картометрический метод	1	-
6602	622860.58	299177.55	Картометрический метод	1	-
6603	622857.92	299179.66	Картометрический метод	1	-
6604	622770.68	299245.86	Картометрический метод	1	-
6605	622554.05	299394.18	Картометрический метод	1	-
6606	622205.37	299557.82	Картометрический метод	1	-
6607	622134.90	299599.26	Картометрический метод	1	-
6608	622017.25	299706.60	Картометрический метод	1	-

2. Сведения о характерных точках границ объекта					
Обозначение характерных точек границ	Координаты, м		Метод определения координат характерной точки	Средняя квадратическая погрешность положения характерной точки (M _t), м	Описание обозначения точки на местности (при наличии)
	X	Y			
1	2	3	4	5	6
6609	622017.15	299706.54	Картометрический метод	1	-
6610	621994.87	299726.93	Картометрический метод	1	-
6611	621908.15	299843.06	Картометрический метод	1	-
6612	621873.34	299899.51	Картометрический метод	1	-
6613	621873.34	299899.57	Картометрический метод	1	-
6614	621873.46	299899.45	Картометрический метод	1	-
6615	621884.16	299901.34	Картометрический метод	1	-
6616	621881.40	299904.78	Картометрический метод	1	-
6617	621959.92	299919.79	Картометрический метод	1	-
6618	622058.34	299945.16	Картометрический метод	1	-
6619	622155.70	299974.29	Картометрический метод	1	-
6620	622252.94	300003.44	Картометрический метод	1	-
6621	622283.10	300001.85	Картометрический метод	1	-
6622	622341.24	300018.67	Картометрический метод	1	-
6623	622354.65	300022.53	Картометрический метод	1	-
6624	622428.80	300046.82	Картометрический метод	1	-
6625	622438.45	300086.99	Картометрический метод	1	-
6626	622476.21	300089.41	Картометрический метод	1	-
6627	622480.64	300086.61	Картометрический метод	1	-
6628	622528.51	300120.21	Картометрический метод	1	-
6629	622532.87	300123.32	Картометрический метод	1	-
6630	622531.35	300126.54	Картометрический метод	1	-
6631	622533.81	300127.92	Картометрический метод	1	-
6632	622639.73	300177.33	Картометрический метод	1	-
6633	622634.93	300185.89	Картометрический метод	1	-

2. Сведения о характерных точках границ объекта					
Обозначение характерных точек границ	Координаты, м		Метод определения координат характерной точки	Средняя квадратическая погрешность положения характерной точки (M _t), м	Описание обозначения точки на местности (при наличии)
	X	Y			
1	2	3	4	5	6
6634	622701.37	300238.11	Картометрический метод	1	-
6635	622788.48	300289.05	Картометрический метод	1	-
6636	622788.81	300288.65	Картометрический метод	1	-
6637	622872.44	300345.18	Картометрический метод	1	-
6638	622952.77	300406.76	Картометрический метод	1	-
6639	622970.95	300420.99	Картометрический метод	1	-
6640	622971.06	300420.99	Картометрический метод	1	-
6641	622975.58	300417.78	Картометрический метод	1	-
6642	622980.22	300414.38	Картометрический метод	1	-
6643	622984.49	300417.75	Картометрический метод	1	-
6644	622975.21	300424.36	Картометрический метод	1	-
6645	622978.57	300426.99	Картометрический метод	1	-
6646	623031.43	300468.25	Картометрический метод	1	-
6647	623105.45	300521.78	Картометрический метод	1	-
6648	623112.40	300526.86	Картометрический метод	1	-
6649	623191.50	300588.07	Картометрический метод	1	-
6650	623270.07	300649.99	Картометрический метод	1	-
6651	623352.26	300707.41	Картометрический метод	1	-
6652	623384.01	300721.13	Картометрический метод	1	-
6653	623377.03	300755.96	Картометрический метод	1	-
6654	623374.43	300773.88	Картометрический метод	1	-
6655	623377.19	300781.76	Картометрический метод	1	-
6656	623366.10	300796.27	Картометрический метод	1	-
6657	623363.04	300800.19	Картометрический метод	1	-
6658	623349.35	300789.48	Картометрический метод	1	-

2. Сведения о характерных точках границ объекта					
Обозначение характерных точек границ	Координаты, м		Метод определения координат характерной точки	Средняя квадратическая погрешность положения характерной точки (M _t), м	Описание обозначения точки на местности (при наличии)
	X	Y			
1	2	3	4	5	6
6659	623349.09	300787.47	Картометрический метод	1	-
6660	623333.63	300767.68	Картометрический метод	1	-
6661	623328.89	300761.50	Картометрический метод	1	-
6662	623317.12	300753.51	Картометрический метод	1	-
6663	623240.64	300688.61	Картометрический метод	1	-
6664	623162.21	300626.56	Картометрический метод	1	-
6665	623081.33	300567.78	Картометрический метод	1	-
6666	623054.40	300546.31	Картометрический метод	1	-
6667	623003.21	300505.24	Картометрический метод	1	-
6668	622949.81	300464.80	Картометрический метод	1	-
6669	622943.41	300459.85	Картометрический метод	1	-
6670	622934.34	300453.11	Картометрический метод	1	-
6671	622924.51	300460.11	Картометрический метод	1	-
6672	622920.24	300456.81	Картометрический метод	1	-
6673	622930.07	300449.87	Картометрический метод	1	-
6674	622923.67	300445.06	Картометрический метод	1	-
6675	622843.70	300386.01	Картометрический метод	1	-
6676	622762.41	300329.65	Картометрический метод	1	-
6677	622761.96	300328.91	Картометрический метод	1	-
6678	622680.03	300273.30	Картометрический метод	1	-
6679	622584.18	300240.88	Картометрический метод	1	-
6680	622499.30	300190.65	Картометрический метод	1	-
6681	622452.20	300166.82	Картометрический метод	1	-
6682	622450.43	300167.79	Картометрический метод	1	-
6683	622448.86	300167.06	Картометрический метод	1	-

2. Сведения о характерных точках границ объекта					
Обозначение характерных точек границ	Координаты, м		Метод определения координат характерной точки	Средняя квадратическая погрешность положения характерной точки (M _t), м	Описание обозначения точки на местности (при наличии)
	X	Y			
1	2	3	4	5	6
6684	622430.18	300158.55	Картометрический метод	1	-
6685	622393.39	300141.78	Картометрический метод	1	-
6686	622398.47	300138.64	Картометрический метод	1	-
6687	622390.09	300134.52	Картометрический метод	1	-
6688	622316.60	300120.14	Картометрический метод	1	-
6689	622255.61	300110.12	Картометрический метод	1	-
6690	622240.79	300098.02	Картометрический метод	1	-
6691	622224.85	300084.98	Картометрический метод	1	-
6692	622205.05	300075.07	Картометрический метод	1	-
6693	622132.64	300047.03	Картометрический метод	1	-
6694	622038.88	300020.47	Картометрический метод	1	-
6695	621943.14	299997.80	Картометрический метод	1	-
6696	621826.92	299974.22	Картометрический метод	1	-
6697	621823.96	299977.87	Картометрический метод	1	-
6698	621819.16	299976.98	Картометрический метод	1	-
6699	621758.39	300073.09	Картометрический метод	1	-
6700	621762.65	300076.26	Картометрический метод	1	-
6701	621774.10	300084.78	Картометрический метод	1	-
6702	621675.22	300208.97	Картометрический метод	1	-
6703	621657.75	300197.22	Картометрический метод	1	-
6704	621580.01	300289.42	Картометрический метод	1	-
6705	621415.62	300427.90	Картометрический метод	1	-
6706	621190.38	300545.24	Картометрический метод	1	-
6707	620359.67	300906.84	Картометрический метод	1	-
6708	620150.57	300952.48	Картометрический метод	1	-

2. Сведения о характерных точках границ объекта					
Обозначение характерных точек границ	Координаты, м		Метод определения координат характерной точки	Средняя квадратическая погрешность положения характерной точки (M _t), м	Описание обозначения точки на местности (при наличии)
	X	Y			
1	2	3	4	5	6
6709	620036.23	300948.46	Картометрический метод	1	-
6710	619823.25	300899.85	Картометрический метод	1	-
6711	619624.38	300848.05	Картометрический метод	1	-
6712	619446.65	300818.29	Картометрический метод	1	-
6713	619312.85	300825.33	Картометрический метод	1	-
6714	619180.67	300862.45	Картометрический метод	1	-
6715	619038.81	300950.17	Картометрический метод	1	-
6716	618967.94	301016.14	Картометрический метод	1	-
6717	618525.22	301571.05	Картометрический метод	1	-
6718	618471.66	301533.84	Картометрический метод	1	-
6719	618429.73	301582.63	Картометрический метод	1	-
6720	618383.34	301636.49	Картометрический метод	1	-
6721	618378.81	301641.79	Картометрический метод	1	-
6722	618338.36	301687.40	Картометрический метод	1	-
6723	618357.13	301722.65	Картометрический метод	1	-
6724	618399.79	301687.02	Картометрический метод	1	-
6725	618407.91	301707.18	Картометрический метод	1	-
6726	618412.95	301719.32	Картометрический метод	1	-
6727	618391.51	301734.43	Картометрический метод	1	-
6728	618281.84	301812.17	Картометрический метод	1	-
6729	618239.10	301760.95	Картометрический метод	1	-
6730	618201.83	301773.21	Картометрический метод	1	-
6731	618185.19	301778.69	Картометрический метод	1	-
6732	618166.90	301784.72	Картометрический метод	1	-
6733	618151.60	301790.78	Картометрический метод	1	-

2. Сведения о характерных точках границ объекта					
Обозначение характерных точек границ	Координаты, м		Метод определения координат характерной точки	Средняя квадратическая погрешность положения характерной точки (Mt), м	Описание обозначения точки на местности (при наличии)
	X	Y			
1	2	3	4	5	6
6734	618129.65	301799.46	Картометрический метод	1	-
6735	618108.28	301807.88	Картометрический метод	1	-
6736	618032.14	301837.86	Картометрический метод	1	-
6737	617947.91	301871.03	Картометрический метод	1	-
6738	617872.21	301900.82	Картометрический метод	1	-
6739	617839.30	301908.60	Картометрический метод	1	-
6740	617834.53	301875.13	Картометрический метод	1	-
6741	617826.43	301877.16	Картометрический метод	1	-
6742	617803.12	301882.98	Картометрический метод	1	-
6743	617735.30	301899.94	Картометрический метод	1	-
6744	617696.09	301938.39	Картометрический метод	1	-
6745	617475.12	301986.09	Картометрический метод	1	-
6746	617474.24	302018.09	Картометрический метод	1	-
6747	617415.75	302018.69	Картометрический метод	1	-
6748	617256.46	302020.24	Картометрический метод	1	-
6749	617156.31	302021.19	Картометрический метод	1	-
6750	617131.15	302021.46	Картометрический метод	1	-
6751	617127.37	302021.50	Картометрический метод	1	-
6752	616871.66	302078.26	Картометрический метод	1	-
6753	616861.45	302090.37	Картометрический метод	1	-
6754	616802.95	302135.87	Картометрический метод	1	-
6755	616791.66	302141.22	Картометрический метод	1	-
6756	616567.58	302261.90	Картометрический метод	1	-
6757	616366.99	302369.85	Картометрический метод	1	-
6758	616239.33	302412.43	Картометрический метод	1	-

2. Сведения о характерных точках границ объекта					
Обозначение характерных точек границ	Координаты, м		Метод определения координат характерной точки	Средняя квадратическая погрешность положения характерной точки (M _t), м	Описание обозначения точки на местности (при наличии)
	X	Y			
1	2	3	4	5	6
6759	615959.60	302582.44	Картометрический метод	1	-
6760	615974.95	302611.65	Картометрический метод	1	-
6761	615909.94	302651.48	Картометрический метод	1	-
6762	615890.30	302616.80	Картометрический метод	1	-
6763	615701.56	302720.37	Картометрический метод	1	-
6764	615404.72	302912.67	Картометрический метод	1	-
6765	615173.42	303021.21	Картометрический метод	1	-
6766	614964.65	303064.37	Картометрический метод	1	-
6767	614879.82	303021.22	Картометрический метод	1	-
6768	614879.70	303021.22	Картометрический метод	1	-
6769	614879.59	303021.22	Картометрический метод	1	-
6770	614780.70	303025.60	Картометрический метод	1	-
6771	614675.20	303017.37	Картометрический метод	1	-
6772	614605.25	303011.90	Картометрический метод	1	-
6773	614199.52	303058.16	Картометрический метод	1	-
6774	613800.55	303050.42	Картометрический метод	1	-
6775	613702.65	303064.30	Картометрический метод	1	-
6776	613494.86	303136.05	Картометрический метод	1	-
6777	612783.33	303426.02	Картометрический метод	1	-
6778	612719.51	303443.17	Картометрический метод	1	-
6779	612558.06	303477.06	Картометрический метод	1	-
6780	612166.15	303644.27	Картометрический метод	1	-
6781	612165.92	303644.34	Картометрический метод	1	-
6782	612165.93	303644.41	Картометрический метод	1	-
6783	612176.90	303670.94	Картометрический метод	1	-

2. Сведения о характерных точках границ объекта					
Обозначение характерных точек границ	Координаты, м		Метод определения координат характерной точки	Средняя квадратическая погрешность положения характерной точки (Mt), м	Описание обозначения точки на местности (при наличии)
	X	Y			
1	2	3	4	5	6
6784	612177.60	303672.47	Картометрический метод	1	-
6785	611877.26	303797.87	Картометрический метод	1	-
6786	611877.16	303797.88	Картометрический метод	1	-
6787	611848.71	303763.34	Картометрический метод	1	-
6788	611816.51	303779.75	Картометрический метод	1	-
6789	611831.35	303812.82	Картометрический метод	1	-
6790	611141.28	304099.32	Картометрический метод	1	-
6791	611135.40	304101.19	Картометрический метод	1	-
6224	611022.72	303927.13	Картометрический метод	1	-
6792	620867.63	299810.63	Картометрический метод	1	-
6793	620891.34	299811.53	Картометрический метод	1	-
6794	620914.29	299812.29	Картометрический метод	1	-
6795	620915.06	299812.54	Картометрический метод	1	-
6796	620915.28	299812.67	Картометрический метод	1	-
6797	620915.73	299812.87	Картометрический метод	1	-
6798	620916.29	299813.15	Картометрический метод	1	-
6799	620916.41	299813.20	Картометрический метод	1	-
6800	620916.51	299813.27	Картометрический метод	1	-
6801	620917.07	299813.53	Картометрический метод	1	-
6802	620917.52	299813.86	Картометрический метод	1	-
6803	620917.75	299813.99	Картометрический метод	1	-
6804	620917.87	299814.12	Картометрический метод	1	-
6805	620918.31	299814.45	Картометрический метод	1	-
6806	620918.87	299814.85	Картометрический метод	1	-
6807	620919.20	299815.19	Картометрический метод	1	-

2. Сведения о характерных точках границ объекта					
Обозначение характерных точек границ	Координаты, м		Метод определения координат характерной точки	Средняя квадратическая погрешность положения характерной точки (Mt), м	Описание обозначения точки на местности (при наличии)
	X	Y			
1	2	3	4	5	6
6808	620919.43	299815.44	Картометрический метод	1	-
6809	620919.88	299815.98	Картометрический метод	1	-
6810	620920.33	299816.58	Картометрический метод	1	-
6811	620920.44	299816.58	Картометрический метод	1	-
6812	620920.90	299817.18	Картометрический метод	1	-
6813	620921.23	299817.84	Картометрический метод	1	-
6814	620921.35	299818.04	Картометрический метод	1	-
6815	620921.58	299818.51	Картометрический метод	1	-
6816	620921.92	299819.17	Картометрический метод	1	-
6817	620922.15	299819.91	Картометрический метод	1	-
6818	620922.15	299820.04	Картометрический метод	1	-
6819	620922.38	299820.64	Картометрический метод	1	-
6820	620922.49	299821.11	Картометрический метод	1	-
6821	620922.50	299821.38	Картометрический метод	1	-
6822	620922.62	299822.12	Картометрический метод	1	-
6823	620922.73	299822.86	Картометрический метод	1	-
6824	620922.86	299823.99	Картометрический метод	1	-
6825	620921.76	299825.29	Картометрический метод	1	-
6826	620920.99	299826.09	Картометрический метод	1	-
6827	620918.68	299829.12	Картометрический метод	1	-
6828	620917.37	299831.10	Картометрический метод	1	-
6829	620916.60	299832.23	Картометрический метод	1	-
6830	620914.63	299835.53	Картометрический метод	1	-
6831	620912.88	299838.91	Картометрический метод	1	-
6832	620911.36	299842.34	Картометрический метод	1	-

2. Сведения о характерных точках границ объекта					
Обозначение характерных точек границ	Координаты, м		Метод определения координат характерной точки	Средняя квадратическая погрешность положения характерной точки (Mt), м	Описание обозначения точки на местности (при наличии)
	X	Y			
1	2	3	4	5	6
6833	620910.06	299845.90	Картометрический метод	1	-
6834	620908.99	299849.53	Картометрический метод	1	-
6835	620908.36	299852.22	Картометрический метод	1	-
6836	620908.14	299853.23	Картометрический метод	1	-
6837	620907.52	299858.27	Картометрический метод	1	-
6838	620907.42	299859.06	Картометрический метод	1	-
6839	620907.14	299863.36	Картометрический метод	1	-
6840	620907.07	299868.38	Картометрический метод	1	-
6841	620907.21	299870.93	Картометрический метод	1	-
6842	620907.35	299873.47	Картометрический метод	1	-
6843	620907.95	299878.49	Картометрический метод	1	-
6844	620908.78	299883.44	Картометрический метод	1	-
6845	620908.79	299883.71	Картометрический метод	1	-
6846	620909.95	299888.40	Картометрический метод	1	-
6847	620910.98	299891.66	Картометрический метод	1	-
6848	620911.45	299893.26	Картометрический метод	1	-
6849	620912.47	299895.93	Картометрический метод	1	-
6850	620912.59	299896.20	Картометрический метод	1	-
6851	620913.27	299898.00	Картометрический метод	1	-
6852	620915.33	299902.61	Картометрический метод	1	-
6853	620917.14	299906.20	Картометрический метод	1	-
6854	620918.74	299909.00	Картометрический метод	1	-
6855	620919.18	299909.73	Картометрический метод	1	-
6856	620919.98	299911.01	Картометрический метод	1	-
6857	620921.45	299913.07	Картометрический метод	1	-

2. Сведения о характерных точках границ объекта					
Обозначение характерных точек границ	Координаты, м		Метод определения координат характерной точки	Средняя квадратическая погрешность положения характерной точки (M _t), м	Описание обозначения точки на местности (при наличии)
	X	Y			
1	2	3	4	5	6
6858	620923.36	299915.60	Картометрический метод	1	-
6859	620923.82	299916.25	Картометрический метод	1	-
6860	620926.51	299919.31	Картометрический метод	1	-
6861	620928.43	299921.23	Картометрический метод	1	-
6862	620929.33	299922.23	Картометрический метод	1	-
6863	620932.36	299924.95	Картометрический метод	1	-
6864	620934.72	299926.79	Картометрический метод	1	-
6865	620935.50	299927.40	Картометрический метод	1	-
6866	620936.07	299927.86	Картометрический метод	1	-
6867	620938.75	299929.71	Картометрический метод	1	-
6868	620942.22	299931.81	Картометрический метод	1	-
6869	620945.81	299933.71	Картометрический метод	1	-
6870	620949.50	299935.36	Картометрический метод	1	-
6871	620953.30	299936.79	Картометрический метод	1	-
6872	620957.10	299938.02	Картометрический метод	1	-
6873	620961.11	299938.92	Картометрический метод	1	-
6874	620965.01	299939.70	Картометрический метод	1	-
6875	620970.03	299940.44	Картометрический метод	1	-
6876	620975.04	299940.93	Картометрический метод	1	-
6877	620980.16	299941.06	Картометрический метод	1	-
6878	620985.17	299940.82	Картометрический метод	1	-
6879	620990.18	299940.31	Картометрический метод	1	-
6880	620995.17	299939.44	Картометрический метод	1	-
6881	621000.17	299938.32	Картометрический метод	1	-
6882	621004.94	299936.79	Картометрический метод	1	-

2. Сведения о характерных точках границ объекта					
Обозначение характерных точек границ	Координаты, м		Метод определения координат характерной точки	Средняя квадратическая погрешность положения характерной точки (M _t), м	Описание обозначения точки на местности (при наличии)
	X	Y			
1	2	3	4	5	6
6883	621009.71	299935.00	Картометрический метод	1	-
6884	621010.82	299934.52	Картометрический метод	1	-
6885	621011.92	299934.10	Картометрический метод	1	-
6886	621013.03	299933.76	Картометрический метод	1	-
6887	621014.26	299933.48	Картометрический метод	1	-
6888	621015.36	299933.34	Картометрический метод	1	-
6889	621016.59	299933.19	Картометрический метод	1	-
6890	621017.82	299933.17	Картометрический метод	1	-
6891	621018.92	299933.23	Картометрический метод	1	-
6892	621020.15	299933.35	Картометрический метод	1	-
6893	621046.02	299937.85	Картометрический метод	1	-
6894	621047.26	299938.03	Картометрический метод	1	-
6895	621048.48	299938.28	Картометрический метод	1	-
6896	621049.59	299938.61	Картометрический метод	1	-
6897	621050.83	299939.07	Картометрический метод	1	-
6898	621051.94	299939.52	Картометрический метод	1	-
6899	621052.95	299940.04	Картометрический метод	1	-
6900	621054.06	299940.70	Картометрический метод	1	-
6901	621055.07	299941.36	Картометрический метод	1	-
6902	621061.81	299947.05	Картометрический метод	1	-
6903	621069.42	299951.47	Картометрический метод	1	-
6904	621085.73	299957.67	Картометрический метод	1	-
6905	621094.44	299959.45	Картометрический метод	1	-
6906	621107.46	299959.78	Картометрический метод	1	-
6907	621111.80	299959.55	Картометрический метод	1	-

2. Сведения о характерных точках границ объекта					
Обозначение характерных точек границ	Координаты, м		Метод определения координат характерной точки	Средняя квадратическая погрешность положения характерной точки (M _t), м	Описание обозначения точки на местности (при наличии)
	X	Y			
1	2	3	4	5	6
6908	621120.91	299958.17	Картометрический метод	1	-
6909	621125.68	299956.91	Картометрический метод	1	-
6910	621135.21	299953.41	Картометрический метод	1	-
6911	621139.98	299950.94	Картометрический метод	1	-
6912	621146.72	299946.44	Картометрический метод	1	-
6913	621148.82	299944.89	Картометрический метод	1	-
6914	621152.91	299941.29	Картометрический метод	1	-
6915	621154.88	299939.40	Картометрический метод	1	-
6916	621159.06	299934.72	Картометрический метод	1	-
6917	621161.26	299931.88	Картометрический метод	1	-
6918	621169.27	299919.67	Картометрический метод	1	-
6919	621173.26	299909.04	Картометрический метод	1	-
6920	621175.33	299893.35	Картометрический метод	1	-
6921	621175.27	299888.19	Картометрический метод	1	-
6922	621174.67	299884.17	Картометрический метод	1	-
6923	621174.55	299883.16	Картометрический метод	1	-
6924	621168.78	299862.80	Картометрический метод	1	-
6925	621158.83	299846.69	Картометрический метод	1	-
6926	621158.03	299845.34	Картометрический метод	1	-
6927	621183.80	299849.91	Картометрический метод	1	-
6928	621206.74	299862.33	Картометрический метод	1	-
6929	621256.38	299874.76	Картометрический метод	1	-
6930	621336.59	299902.81	Картометрический метод	1	-
6931	621360.04	299911.01	Картометрический метод	1	-
6932	621351.43	299917.58	Картометрический метод	1	-

2. Сведения о характерных точках границ объекта					
Обозначение характерных точек границ	Координаты, м		Метод определения координат характерной точки	Средняя квадратическая погрешность положения характерной точки (Mt), м	Описание обозначения точки на местности (при наличии)
	X	Y			
1	2	3	4	5	6
6933	621356.73	299924.36	Картометрический метод	1	-
6934	621366.01	299918.10	Картометрический метод	1	-
6935	621373.79	299926.46	Картометрический метод	1	-
6936	621378.95	299931.18	Картометрический метод	1	-
6937	621386.55	299933.84	Картометрический метод	1	-
6938	621411.29	299937.33	Картометрический метод	1	-
6939	621411.18	299948.26	Картометрический метод	1	-
6940	621419.00	299950.18	Картометрический метод	1	-
6941	621421.67	299939.98	Картометрический метод	1	-
6942	621438.84	299942.54	Картометрический метод	1	-
6943	621448.08	299943.66	Картометрический метод	1	-
6944	621454.74	299941.57	Картометрический метод	1	-
6945	621463.81	299935.71	Картометрический метод	1	-
6946	621471.02	299943.88	Картометрический метод	1	-
6947	621476.88	299939.27	Картометрический метод	1	-
6948	621472.46	299932.81	Картометрический метод	1	-
6949	621472.13	299932.36	Картометрический метод	1	-
6950	621569.90	299938.30	Картометрический метод	1	-
6951	621632.80	299943.81	Картометрический метод	1	-
6952	621618.93	299965.19	Картометрический метод	1	-
6953	621570.51	300039.74	Картометрический метод	1	-
6954	621585.36	300055.46	Картометрический метод	1	-
6955	621509.89	300139.53	Картометрический метод	1	-
6956	621498.99	300129.53	Картометрический метод	1	-
6957	621371.01	300247.32	Картометрический метод	1	-

2. Сведения о характерных точках границ объекта					
Обозначение характерных точек границ	Координаты, м		Метод определения координат характерной точки	Средняя квадратическая погрешность положения характерной точки (M _t), м	Описание обозначения точки на местности (при наличии)
	X	Y			
1	2	3	4	5	6
6958	621202.91	300349.72	Картометрический метод	1	-
6959	620334.04	300736.07	Картометрический метод	1	-
6960	620213.48	300775.13	Картометрический метод	1	-
6961	620043.46	300778.94	Картометрический метод	1	-
6962	619862.18	300739.71	Картометрический метод	1	-
6963	619657.76	300679.11	Картометрический метод	1	-
6964	619654.99	300678.68	Картометрический метод	1	-
6965	619462.80	300649.32	Картометрический метод	1	-
6966	619309.37	300655.50	Картометрический метод	1	-
6967	619303.47	300655.76	Картометрический метод	1	-
6968	619132.09	300698.65	Картометрический метод	1	-
6969	619648.22	300384.41	Картометрический метод	1	-
6970	619800.24	300299.04	Картометрический метод	1	-
6971	619808.98	300293.46	Картометрический метод	1	-
6972	619813.84	300299.77	Картометрический метод	1	-
6973	619837.21	300342.49	Картометрический метод	1	-
6974	619845.20	300362.31	Картометрический метод	1	-
6975	619843.89	300363.26	Картометрический метод	1	-
6976	619846.27	300367.54	Картометрический метод	1	-
6977	619847.81	300367.18	Картометрический метод	1	-
6978	619868.32	300401.49	Картометрический метод	1	-
6979	619867.31	300401.96	Картометрический метод	1	-
6980	619882.91	300433.18	Картометрический метод	1	-
6981	619900.27	300424.35	Картометрический метод	1	-
6982	619883.35	300391.96	Картометрический метод	1	-

2. Сведения о характерных точках границ объекта					
Обозначение характерных точек границ	Координаты, м		Метод определения координат характерной точки	Средняя квадратическая погрешность положения характерной точки (M _t), м	Описание обозначения точки на местности (при наличии)
	X	Y			
1	2	3	4	5	6
6983	619881.13	300392.04	Картометрический метод	1	-
6984	619868.62	300355.63	Картометрический метод	1	-
6985	619870.38	300354.74	Картометрический метод	1	-
6986	619867.67	300350.08	Картометрический метод	1	-
6987	619865.90	300350.63	Картометрический метод	1	-
6988	619854.23	300331.99	Картометрический метод	1	-
6989	619833.10	300279.99	Картометрический метод	1	-
6990	619838.87	300276.85	Картометрический метод	1	-
6991	619843.62	300274.19	Картометрический метод	1	-
6992	619923.43	300233.01	Картометрический метод	1	-
6993	620086.29	300140.22	Картометрический метод	1	-
6994	620112.07	300125.48	Картометрический метод	1	-
6995	620235.38	300059.71	Картометрический метод	1	-
6996	620255.74	300059.84	Картометрический метод	1	-
6997	620255.74	300059.90	Картометрический метод	1	-
6998	620305.91	300034.52	Картометрический метод	1	-
6999	620306.51	300017.96	Картометрический метод	1	-
7000	620436.17	299932.44	Картометрический метод	1	-
7001	620530.80	299870.07	Картометрический метод	1	-
7002	620579.62	299854.95	Картометрический метод	1	-
7003	620595.58	299850.04	Картометрический метод	1	-
7004	620631.75	299838.80	Картометрический метод	1	-
7005	620649.16	299833.46	Картометрический метод	1	-
7006	620650.10	299837.21	Картометрический метод	1	-
7007	620668.22	299845.93	Картометрический метод	1	-

2. Сведения о характерных точках границ объекта					
Обозначение характерных точек границ	Координаты, м		Метод определения координат характерной точки	Средняя квадратическая погрешность положения характерной точки (M _t), м	Описание обозначения точки на местности (при наличии)
	X	Y			
1	2	3	4	5	6
7008	620673.31	299885.81	Картометрический метод	1	-
7009	620683.53	299885.04	Картометрический метод	1	-
7010	620778.90	299873.20	Картометрический метод	1	-
7011	620786.15	299864.21	Картометрический метод	1	-
7012	620824.51	299816.71	Картометрический метод	1	-
7013	620824.74	299816.36	Картометрический метод	1	-
7014	620824.83	299816.16	Картометрический метод	1	-
7015	620825.38	299815.56	Картометрический метод	1	-
7016	620826.16	299814.80	Картометрический метод	1	-
7017	620826.27	299814.74	Картометрический метод	1	-
7018	620827.04	299813.99	Картометрический метод	1	-
7019	620827.92	299813.39	Картометрический метод	1	-
7020	620828.93	299812.70	Картометрический метод	1	-
7021	620829.81	299812.09	Картометрический метод	1	-
7022	620829.91	299812.02	Картометрический метод	1	-
7023	620830.46	299811.74	Картометрический метод	1	-
6792	620867.63	299810.63	Картометрический метод	1	-
7024	621164.33	299691.16	Картометрический метод	1	-
7025	621165.11	299679.96	Картометрический метод	1	-
7026	621165.73	299674.39	Картометрический метод	1	-
7027	621167.72	299664.05	Картометрический метод	1	-
7028	621168.90	299659.35	Картометрический метод	1	-
7029	621171.59	299650.01	Картометрический метод	1	-
7030	621173.11	299645.38	Картометрический метод	1	-
7031	621178.30	299631.77	Картометрический метод	1	-

2. Сведения о характерных точках границ объекта					
Обозначение характерных точек границ	Координаты, м		Метод определения координат характерной точки	Средняя квадратическая погрешность положения характерной точки (Mt), м	Описание обозначения точки на местности (при наличии)
	X	Y			
1	2	3	4	5	6
7032	621182.43	299622.96	Картометрический метод	1	-
7033	621184.63	299618.78	Картометрический метод	1	-
7034	621192.92	299602.88	Картометрический метод	1	-
7035	621199.48	299591.76	Картометрический метод	1	-
7036	621206.04	299580.56	Картометрический метод	1	-
7037	621222.75	299550.04	Картометрический метод	1	-
7038	621241.28	299520.64	Картометрический метод	1	-
7039	621261.34	299492.29	Картометрический метод	1	-
7040	621289.77	299452.66	Картометрический метод	1	-
7041	621295.05	299447.31	Картометрический метод	1	-
7042	621300.33	299441.90	Картометрический метод	1	-
7043	621308.81	299433.23	Картометрический метод	1	-
7044	621312.00	299429.91	Картометрический метод	1	-
7045	621317.95	299423.63	Картометрический метод	1	-
7046	621320.81	299420.64	Картометрический метод	1	-
7047	621321.47	299419.90	Картометрический метод	1	-
7048	621532.58	299298.27	Картометрический метод	1	-
7049	621552.92	299285.13	Картометрический метод	1	-
7050	621955.77	299073.11	Картометрический метод	1	-
7051	622022.33	299074.04	Картометрический метод	1	-
7052	622153.60	299024.59	Картометрический метод	1	-
7053	622213.08	299017.02	Картометрический метод	1	-
7054	622297.97	299014.35	Картометрический метод	1	-
7055	622315.23	299013.84	Картометрический метод	1	-
7056	622321.16	299300.30	Картометрический метод	1	-

2. Сведения о характерных точках границ объекта					
Обозначение характерных точек границ	Координаты, м		Метод определения координат характерной точки	Средняя квадратическая погрешность положения характерной точки (Mt), м	Описание обозначения точки на местности (при наличии)
	X	Y			
1	2	3	4	5	6
7057	622321.38	299312.09	Картометрический метод	1	-
7058	622123.28	299399.61	Картометрический метод	1	-
7059	622035.82	299455.84	Картометрический метод	1	-
7060	621935.68	299545.05	Картометрический метод	1	-
7061	621872.27	299601.64	Картометрический метод	1	-
7062	621741.63	299776.72	Картометрический метод	1	-
7063	621681.99	299875.49	Картометрический метод	1	-
7064	621680.46	299877.65	Картометрический метод	1	-
7065	621664.52	299875.29	Картометрический метод	1	-
7066	621659.06	299874.59	Картометрический метод	1	-
7067	621573.13	299863.55	Картометрический метод	1	-
7068	621562.32	299862.13	Картометрический метод	1	-
7069	621463.44	299846.34	Картометрический метод	1	-
7070	621329.19	299822.40	Картометрический метод	1	-
7071	621306.70	299821.15	Картометрический метод	1	-
7072	621304.46	299820.72	Картометрический метод	1	-
7073	621296.33	299819.65	Картометрический метод	1	-
7074	621288.41	299818.61	Картометрический метод	1	-
7075	621275.03	299816.47	Картометрический метод	1	-
7076	621269.57	299815.44	Картометрический метод	1	-
7077	621265.89	299814.61	Картометрический метод	1	-
7078	621253.28	299811.66	Картометрический метод	1	-
7079	621242.79	299808.28	Картометрический метод	1	-
7080	621223.31	299798.29	Картометрический метод	1	-
7081	621214.12	299791.77	Картометрический метод	1	-

2. Сведения о характерных точках границ объекта					
Обозначение характерных точек границ	Координаты, м		Метод определения координат характерной точки	Средняя квадратическая погрешность положения характерной точки (Mt), м	Описание обозначения точки на местности (при наличии)
	X	Y			
1	2	3	4	5	6
7082	621202.56	299781.10	Картометрический метод	1	-
7083	621199.30	299777.77	Картометрический метод	1	-
7084	621193.21	299771.00	Картометрический метод	1	-
7085	621190.28	299767.42	Картометрический метод	1	-
7086	621183.73	299758.30	Картометрический метод	1	-
7087	621180.21	299752.64	Картометрический метод	1	-
7088	621172.37	299736.98	Картометрический метод	1	-
7089	621168.70	299726.43	Картометрический метод	1	-
7090	621167.53	299720.21	Картометрический метод	1	-
7091	621165.76	299711.26	Картометрический метод	1	-
7092	621165.16	299706.76	Картометрический метод	1	-
7093	621164.39	299696.72	Картометрический метод	1	-
7024	621164.33	299691.16	Картометрический метод	1	-
7094	617832.73	301691.57	Картометрический метод	1	-
7095	617848.11	301637.13	Картометрический метод	1	-
7096	617989.32	301341.74	Картометрический метод	1	-
7097	618004.86	301317.62	Картометрический метод	1	-
7098	618106.54	301261.50	Картометрический метод	1	-
7099	618116.70	301275.33	Картометрический метод	1	-
7100	618191.13	301230.35	Картометрический метод	1	-
7101	618196.13	301229.42	Картометрический метод	1	-
7102	618943.84	300810.65	Картометрический метод	1	-
7103	618856.02	300883.58	Картометрический метод	1	-
7104	618504.67	301304.99	Картометрический метод	1	-
7105	618366.47	301464.43	Картометрический метод	1	-

2. Сведения о характерных точках границ объекта					
Обозначение характерных точек границ	Координаты, м		Метод определения координат характерной точки	Средняя квадратическая погрешность положения характерной точки (Mt), м	Описание обозначения точки на местности (при наличии)
	X	Y			
1	2	3	4	5	6
7106	618366.49	301464.46	Картометрический метод	1	-
7107	618366.52	301464.47	Картометрический метод	1	-
7108	618378.60	301483.30	Картометрический метод	1	-
7109	618283.35	301580.00	Картометрический метод	1	-
7110	618281.84	301605.40	Картометрический метод	1	-
7111	618213.25	301665.47	Картометрический метод	1	-
7112	618078.14	301704.47	Картометрический метод	1	-
7113	618084.54	301719.36	Картометрический метод	1	-
7114	618027.77	301741.40	Картометрический метод	1	-
7115	618027.76	301741.36	Картометрический метод	1	-
7116	618027.75	301741.36	Картометрический метод	1	-
7117	618020.70	301725.82	Картометрический метод	1	-
7118	617902.00	301772.76	Картометрический метод	1	-
7119	617904.25	301780.97	Картометрический метод	1	-
7120	617906.97	301790.87	Картометрический метод	1	-
7121	617906.97	301790.88	Картометрический метод	1	-
7122	617906.97	301790.89	Картометрический метод	1	-
7123	617892.23	301795.22	Картометрический метод	1	-
7124	617839.04	301810.90	Картометрический метод	1	-
7125	617822.03	301815.94	Картометрический метод	1	-
7126	617822.03	301815.92	Картометрический метод	1	-
7127	617821.99	301815.92	Картометрический метод	1	-
7128	617810.49	301781.31	Картометрический метод	1	-
7129	617810.48	301781.28	Картометрический метод	1	-
7130	617805.08	301765.09	Картометрический метод	1	-

2. Сведения о характерных точках границ объекта					
Обозначение характерных точек границ	Координаты, м		Метод определения координат характерной точки	Средняя квадратическая погрешность положения характерной точки (Mt), м	Описание обозначения точки на местности (при наличии)
	X	Y			
1	2	3	4	5	6
7131	617806.94	301760.49	Картометрический метод	1	-
7132	617806.93	301760.43	Картометрический метод	1	-
7133	617814.80	301740.94	Картометрический метод	1	-
7134	617816.32	301737.14	Картометрический метод	1	-
7135	617824.05	301717.87	Картометрический метод	1	-
7136	617825.22	301715.01	Картометрический метод	1	-
7137	617827.45	301709.47	Картометрический метод	1	-
7138	617828.07	301707.56	Картометрический метод	1	-
7139	617828.17	301707.62	Картометрический метод	1	-
7140	617828.78	301705.54	Картометрический метод	1	-
7094	617832.73	301691.57	Картометрический метод	1	-
7141	617724.53	301289.03	Картометрический метод	1	-
7142	617726.42	301268.29	Картометрический метод	1	-
7143	617970.94	301079.28	Картометрический метод	1	-
7144	618005.33	301235.41	Картометрический метод	1	-
7145	618007.09	301244.79	Картометрический метод	1	-
7146	618004.07	301253.53	Картометрический метод	1	-
7147	617997.89	301258.69	Картометрический метод	1	-
7148	617969.36	301276.77	Картометрический метод	1	-
7149	617881.09	301328.12	Картометрический метод	1	-
7150	617858.98	301341.57	Картометрический метод	1	-
7151	617860.42	301320.30	Картометрический метод	1	-
7152	617857.38	301297.00	Картометрический метод	1	-
7153	617849.96	301279.11	Картометрический метод	1	-
7154	617837.56	301262.88	Картометрический метод	1	-

2. Сведения о характерных точках границ объекта					
Обозначение характерных точек границ	Координаты, м		Метод определения координат характерной точки	Средняя квадратическая погрешность положения характерной точки (Mt), м	Описание обозначения точки на местности (при наличии)
	X	Y			
1	2	3	4	5	6
7155	617824.77	301253.43	Картометрический метод	1	-
7156	617806.86	301244.90	Картометрический метод	1	-
7157	617784.04	301243.27	Картометрический метод	1	-
7158	617765.27	301248.44	Картометрический метод	1	-
7159	617749.56	301257.04	Картометрический метод	1	-
7160	617733.81	301272.37	Картометрический метод	1	-
7141	617724.53	301289.03	Картометрический метод	1	-
7161	621183.80	299849.91	Картометрический метод	1	-
7162	621183.68	299849.84	Картометрический метод	1	-
7163	621230.29	299858.13	Картометрический метод	1	-
7161	621183.80	299849.91	Картометрический метод	1	-
7164	621632.80	299943.81	Картометрический метод	1	-
7165	621636.34	299938.34	Картометрический метод	1	-
7166	621632.84	299943.81	Картометрический метод	1	-
7164	621632.80	299943.81	Картометрический метод	1	-
7167	617058.95	301672.59	Картометрический метод	1	-
7168	617059.39	301673.59	Картометрический метод	1	-
7169	617077.84	301715.89	Картометрический метод	1	-
7170	617082.85	301725.61	Картометрический метод	1	-
7171	617065.67	301736.36	Картометрический метод	1	-
7172	617038.56	301753.25	Картометрический метод	1	-
7173	617043.39	301760.51	Картометрический метод	1	-
7174	617050.54	301771.33	Картометрический метод	1	-
7175	617047.46	301787.32	Картометрический метод	1	-
7176	617029.10	301763.48	Картометрический метод	1	-

2. Сведения о характерных точках границ объекта					
Обозначение характерных точек границ	Координаты, м		Метод определения координат характерной точки	Средняя квадратическая погрешность положения характерной точки (Mt), м	Описание обозначения точки на местности (при наличии)
	X	Y			
1	2	3	4	5	6
7177	617024.23	301754.76	Картометрический метод	1	-
7178	617011.10	301762.05	Картометрический метод	1	-
7179	617008.68	301757.68	Картометрический метод	1	-
7180	617008.68	301757.69	Картометрический метод	1	-
7181	617008.66	301757.66	Картометрический метод	1	-
7182	616999.93	301762.52	Картометрический метод	1	-
7183	616968.90	301719.47	Картометрический метод	1	-
7184	616970.45	301718.49	Картометрический метод	1	-
7167	617058.95	301672.59	Картометрический метод	1	-
7185	616595.76	302014.41	Картометрический метод	1	-
7186	616600.42	302020.41	Картометрический метод	1	-
7187	616601.03	302021.20	Картометрический метод	1	-
7188	616609.31	302037.65	Картометрический метод	1	-
7189	616487.43	302106.29	Картометрический метод	1	-
7190	616472.08	302117.18	Картометрический метод	1	-
7191	616447.49	302128.78	Картометрический метод	1	-
7192	616440.88	302124.49	Картометрический метод	1	-
7193	616429.70	302130.05	Картометрический метод	1	-
7194	616426.19	302116.97	Картометрический метод	1	-
7195	616446.29	302109.71	Картометрический метод	1	-
7196	616446.28	302109.69	Картометрический метод	1	-
7197	616446.29	302109.68	Картометрический метод	1	-
7198	616434.13	302089.19	Картометрический метод	1	-
7199	616450.42	302079.63	Картометрический метод	1	-
7200	616490.08	302056.31	Картометрический метод	1	-

2. Сведения о характерных точках границ объекта					
Обозначение характерных точек границ	Координаты, м		Метод определения координат характерной точки	Средняя квадратическая погрешность положения характерной точки (Mt), м	Описание обозначения точки на местности (при наличии)
	X	Y			
1	2	3	4	5	6
7201	616515.12	302041.60	Картометрический метод	1	-
7202	616517.40	302040.24	Картометрический метод	1	-
7203	616518.31	302039.70	Картометрический метод	1	-
7204	616525.93	302036.29	Картометрический метод	1	-
7205	616525.92	302036.26	Картометрический метод	1	-
7206	616525.96	302036.25	Картометрический метод	1	-
7207	616523.80	302030.68	Картометрический метод	1	-
7208	616522.67	302027.71	Картометрический метод	1	-
7209	616561.14	302018.73	Картометрический метод	1	-
7210	616578.48	302014.69	Картометрический метод	1	-
7211	616580.49	302014.94	Картометрический метод	1	-
7212	616582.61	302018.52	Картометрический метод	1	-
7213	616583.43	302019.94	Картометрический метод	1	-
7185	616595.76	302014.41	Картометрический метод	1	-
7214	616511.52	302059.27	Картометрический метод	1	-
7215	616534.16	302042.87	Картометрический метод	1	-
7216	616548.18	302062.30	Картометрический метод	1	-
7217	616525.53	302078.71	Картометрический метод	1	-
7214	616511.52	302059.27	Картометрический метод	1	-
3. Сведения о характерных точках части (частей) границы объекта					
Обозначение характерных точек части границы	Координаты, м		Метод определения координат характерной точки	Средняя квадратическая погрешность положения характерной точки (Mt), м	Описание обозначения точки на местности (при наличии)
	X	Y			
1	2	3	4	5	6
-	-	-	-	-	-

ТЕКСТОВОЕ ОПИСАНИЕ
местоположения границ населенных пунктов, территориальных зон

Прохождение границы		Описание прохождения границы
от точки	до точки	
1	2	3
-	-	-