

**ИНСПЕКЦИЯ ТУЛЬСКОЙ ОБЛАСТИ ПО ГОСУДАРСТВЕННОЙ
ОХРАНЕ ОБЪЕКТОВ КУЛЬТУРНОГО НАСЛЕДИЯ**

П Р И К А З

28.12.2024

№ 132

**О включении выявленного объекта культурного наследия
«Курган Бессмертия, 1941-1945 гг. в 1969 г. (перезахоронение)»,
расположенного по адресу: Тульская область, Богородицкий район,
г. Богородицк в 2,5 км от города, пересечение дорог Москва - Воронеж
и Богородицк - Новопокровское, в единый государственный реестр
объектов культурного наследия (памятников истории и культуры)
народов Российской Федерации в качестве объекта культурного
наследия регионального значения, утверждении его предмета охраны
и границ территории**

В соответствии с пунктом 5 статьи 3.1, статьей 18 Федерального закона от 25.06.2002 № 73-ФЗ «Об объектах культурного наследия (памятниках истории и культуры) народов Российской Федерации», подпунктом 9-3 пункта 2 статьи 4 Закона Тульской области от 28.02.2007 № 795-ЗТО «Об объектах культурного наследия (памятниках истории и культуры) народов Российской Федерации в Тульской области», на основании Положения об инспекции Тульской области по государственной охране объектов культурного наследия, утвержденного постановлением правительства Тульской области от 20.05.2015 № 234, акта государственной историко-культурной экспертизы от 29.07.2024, п р и к а з ы в а ю:

1. Включить выявленный объект культурного наследия «Курган Бессмертия, 1941-1945 гг. в 1969 г. (перезахоронение)», расположенный по адресу: Тульская область, Богородицкий район, г. Богородицк в 2,5 км от города, пересечение дорог Москва - Воронеж и Богородицк - Новопокровское, в единый государственный реестр объектов культурного наследия (памятников истории и культуры) народов Российской Федерации в качестве объекта культурного наследия регионального значения с указанием:

сведения о наименовании объекта: Курган Бессмертия;

сведения о времени возникновения или дате создания объекта, датах основных изменений (перестроек) данного объекта и (или) датах связанных с ним исторических событий: 1941-1943 гг., 1968-1969 гг.;

сведения о местонахождении объекта: Российская Федерация, Богородицкий р-н, 2,5 км северо-западнее г. Богородицк, 200 м юго-восточнее перекрестка дорог Москва-Воронеж Богородицк-Новопокровское;

сведения о категории историко-культурного значения объекта: объект

культурного наследия регионального значения;

сведения о виде объекта: памятник.

2. Утвердить предмет охраны объекта культурного наследия регионального значения «Курган Бессмертия», 1941-1943 гг., 1968-1969 гг., расположенного по адресу: Российская Федерация, Богородицкий р-н, 2,5 км северо-западнее г. Богородицк, 200 м юго-восточнее перекрёстка дорог Москва-Воронеж Богородицк-Новопокровское (приложение № 1), и его схематическое изображение (приложение № 2).

3. Утвердить границы территории объекта культурного наследия регионального значения «Курган Бессмертия», 1941-1943 гг., 1968-1969 гг., расположенного по адресу: Российская Федерация, Богородицкий р-н, 2,5 км северо-западнее г. Богородицк, 200 м юго-восточнее перекрёстка дорог Москва-Воронеж Богородицк-Новопокровское (приложение № 3), и графическое описание местоположения границ его территории (приложение № 4).

4. Приказ вступает в силу со дня официального опубликования.

**Заместитель начальника
инспекции - начальник
отдела государственной
охраны, сохранения,
использования и
популяризации объектов
культурного наследия
инспекции Тульской
области по государственной
охране объектов
культурного наследия**



Н.Н. Маркин

**Предмет охраны объекта культурного наследия регионального значения
«Курган Бессмертия», 1941-1943 гг., 1968–1969 гг.,
расположенного по адресу: Российская Федерация, Богородицкий р-н,
2,5 км северо-западнее г. Богородицк, 200 м юго-восточнее перекрёстка
дорог Москва-Воронеж Богородицк-Новопокровское**

Предметом охраны объекта культурного наследия регионального значения «Курган Бессмертия», 1941-1943 гг., 1968–1969 гг., расположенного по адресу: Российская Федерация, Богородицкий р-н, 2,5 км северо-западнее г. Богородицк, 200 м юго-восточнее перекрёстка дорог Москва-Воронеж Богородицк-Новопокровское, является:

Местоположение и градостроительные характеристики

Локальная доминанта, расположенная 2,5 км северо-западнее г. Богородицка и 200 м юго-восточнее перекрёстка дорог Москва-Воронеж Богородицк-Новопокровское; останки 133 захороненных со всеми находящимися в погребении мемориальными предметами под курганом; местоположение наклонных постаментов, установленных по всей длине по правой стороне аллеи от кургана; местоположение 4 наклонных постаментов с левой стороны аллеи от кургана; местоположение 2 пушек; местоположение ограды-кустарника (как исторического насаждения).

Объемно-пространственная и планировочная композиция

Мемориальная композиция включает в себя: курган в форме конуса высотой 16 метров и диаметром 36 м, ограниченный подпорными стенами; мемориальный фасад с нишей; барельефы; символ Вечного огня; аллею с мемориальными плитами, две пушки справа и слева от аллеи, ограду - кустарник в виде звезды.

Строительные конструкции, материал и техника исполнения

Курган - насыпной земляной холм с газонным покрытием; оштукатуренные и побеленные бетонные подпорные стены, облицованные сверху базальтовыми плитами; бетонные подиумы для пушек; бетонный фасад, облицованный плиткой; бетонные барельефы; металлическая пятиконечная звезда Вечного огня на гранитном стилобате; металлические наклонные окрашенные постаменты с металлическими плитами.

Композиция и архитектурно-художественное оформление фасадов

Мемориальный фасад: наклонённая к кургану стена с проёмом для ниши; ниша для книги Вечной Славы и капсулы с землёй из городов-Героев; металлическая шестичастная дверь в нишу, в каждой части по звезде; увеличенная копия ордена Великой Отечественной войны над проёмом, металлические цифры «1941» и «1945» по бокам проёма; над фасадом вертикальный фриз с надписью металлическими буквами

«ВЕЧНАЯ СЛАВА ГЕРОЯМ»; слева от стены барельеф «Скорбь» с изображениями женщины с опущенной головой и мальчика; справа от стены барельеф «Клятва» с изображением коленопреклонённого воина, целующего знамя.

Левая сторона от кургана. Именная гранитная плита с выгравированным текстом: «Судаков / Иван Сергеевич / красноармеец / (1921-1941) / погиб в республике / Беларусь / д. Поповка, Славгородский район / Могилёвская область / Обнаружен поисковым отрядом / ИППК «ВИККРУ» / в сентябре 2021 года /» и внизу плиты гравировка ордена Великой Отечественной войны с георгиевской ленточкой;

стальная пластина с врезным текстом на постаменте:

«СТ.СЕРЖАНТ ВЕРЕНЦОВ И.И. / -«-«- ВАСИЛЬЕВ Н.А. / -«-«- ГРИБАНОВ А.Ф. / ТЮТЯКОВ Г.Ф. / РЯДОВОЙ АГЕЕВ З.И. / -«-«- АЛЕКСЕЕВ Д.А. / -«-«- БАКУН Д.С. / -«-«- ВОСТРИКОВ И.А. / -«-«- ДУГИН Ф.А. / -«-«- ЖУКОВ П.А. / -«-«-ЛАВРЕЙЧУК С.А. / -«-«- МАЛКОВ В.А. / -«-«-МАНУДИН Н.И. / -«-«-ПОНАРЕВСКИЙ А.Г. / -«-«-ПОНОМАРЁВ А.И. / -«-«-ПОДОЛИН В.Т. / -«-«-РАТНИКОВ В.В. / -«-«-СКОРОБОГАТОВ П.С. / -«-«- ЧЕТВЕРИКОВ И.А. / МЛ. ЛЕЙТЕНАНТ ТЮРИН В.М. / -«-«- КОРСАКОВ И.В. / -«-«- СТРЕЛКИН В.С. / ФАМИЛИИ ОСТАЛЬНЫХ ВОИНОВ ПОКА НЕ УСТАНОВЛЕННЫ.»;

стальная пластина с врезным текстом на постаменте: «ЗДЕСЬ ПОКОЯТСЯ ОСТАНКИ 133 ВОИНОВ / ПАВШИХ В БОЯХ ЗА ОСВОБОЖДЕНИЕ / ГОРОДА БОГОРОДИЦКА И РАЙОНА / И ЗАМУРОВАНА КНИГА ВЕЧНОЙ СЛАВЫ / ГЕРОИ СОВЕТСКОГО СОЮЗА: МЛ. ВОЕН. ТЕХНИК СИДОРОВ И.Н. / РЯДОВОЙ ЗУЕВ А.А. МЛ. ЛЕЙТЕНАНТ ТИТОВ К.М. / КАПИТАН ЖИДКОВ И.П. СТАРШИНА БОРИСОВ М.И. / МЛ. ЛЕЙТЕНАНТ БУРЛАКОВ Ф.И. РЯДОВОЙ МИНИН И.А.»;

стальная пластина с врезным текстом на постаменте: «ГОРОД БОГОРОДИЦК И РАЙОН / ОСВОБОЖДАЛИ/ 324-я 323-я 326-я СТРЕЛКОВЫЕ / И 4-я ОТДЕЛЬНАЯ КАВАЛЕРИЙСКАЯ ДИВИЗИЯ / 10-Й АРМИИ»;

стальная пластина с врезным текстом на постаменте: «КУРГАН БЕССМЕРТИЯ СООРУЖЁН / ТРУДЯЩИМИСЯ ГОРОДА БОГОРОДИЦКА И РАЙОНА / В ПАМЯТЬ О ЗЕМЛЯКАХ ПАВШИХ В БОЯХ ЗА РОДИНУ / В ГОДЫ ВЕЛИКОЙ ОТЕЧЕСТВЕННОЙ ВОЙНЫ / V-1968 г. – VII-1969 г.».

Правая сторона от кургана. На постаменте 47 мемориальных плит с врезными фамилиями жителей Богородицка и Богородицкого района, погибших в годы Великой Отечественной войны; стальная пластина с врезным текстом на постаменте: «ПАМЯТЬ О НИХ БЕССМЕРТНА! / НА ФРОНТАХ ВЕЛИКОЙ ОТЕЧЕСТВЕННОЙ / ВОЙНЫ ПОГИБЛО 5454 БОГОРОДЧАН / ПРОЧТИ ИХ ИМЕНА. /

Две 85-мм дивизионные пушки Д-44 справа и слева от аллеи на облицованных бетонных основаниях.

Приложение № 2
к приказу инспекции Тульской области
по государственной охране объектов
культурного наследия
от 28.12.2024 № 132



Схематическое изображение предмета охраны объекта культурного наследия регионального значения «Курган Бессмертия», 1941-1943 гг., 1968–1969 гг., расположенного по адресу: Российская Федерация, Богородицкий р-н, 2,5 км северо-западнее г. Богородицк, 200 м юго-восточнее перекрёстка дорог Москва-Воронеж Богородицк-Новопокровское





№ п/п	Предмет охраны	Иллюстрации
<i>Местоположение и градостроительные характеристики</i>		
1	<p>Локальная доминанта, расположенная 2,5 км северо-западнее г. Богородицка и 200 м юго-восточнее перекрёстка дорог Москва-Воронеж Богородицк-Новопокровское. Останки 133 захороненных со всеми находящимися в погребении мемориальными предметами под курганом. Местоположение наклонных постаментов, установленных по всей длине по правой стороне аллеи от кургана; местоположение 4 наклонных постаментов с левой стороны аллеи от кургана; Местоположение 2 пушек Местоположение ограды-кустарника (как исторического насаждения)</p>	 <p style="text-align: center;">Местоположение Кургана, яндекс-карта, 2024 г.</p>  <p style="text-align: center;">План земельного участка с объектом культурного наследия кадастровый № 71:25:030102:157</p>




Объёмно-пространственная и планировочная композиция



<p>2</p>	<p>Мемориальная композиция включает в себя: курган в форме конуса высотой 16 метров и диаметром 36 м, ограниченный подпорными стенами; мемориальный фасад с нишей; барельефы; символ Вечного огня; аллею с мемориальными плитами, две пушки справа и слева от аллеи, ограду - кустарник в виде звезды</p>	 <p align="center">Фрагмент Яндекс-карты, 2024 г.</p>  <p align="center">Вид на Курган с запада</p>
----------	---	---

Строительные конструкции, материал и техника исполнения




<p>3</p>	<p>Курган - насыпной земляной холм с газонным покрытием; оштукатуренные и побеленные бетонные подпорные стены, облицованные сверху базальтовыми плитами; бетонные подиумы для пушек</p>	 <p align="center">Насыпной земляной холм с газонным покрытием</p>  <p align="center">Базальтовое покрытие бетонных подпорных плит</p>
----------	---	--

4	Бетонный фасад, облицованный плиткой; бетонные барельефы	 <p data-bbox="1031 491 1337 526">Мемориальный фасад</p>
5	Металлическая пятиконечная звезда Вечного огня на гранитном стилобате	 <p data-bbox="934 853 1436 944">Металлическая пятиконечная звезда Вечного огня</p>
6	Металлические наклонные окрашенные постаменты с металлическими плитами	 <p data-bbox="923 1338 1448 1425">Металлические наклонный постамент с металлическими плитами</p>
<i>Композиция и архитектурно-художественное оформление фасадов</i>		
7	Мемориальный фасад: наклонённая к кургану стена с проёмом для ниши; ниша для книги Вечной Славы и капсулы с землёй из городов-Героев; металлическая шестичастная дверь в нишу, в каждой части по звезде; увеличенная копия ордена Великой Отечественной войны над проёмом, металлические цифры «1941» и «1945» по бокам проёма; над фасадом	 <p data-bbox="1031 1890 1337 1925">Мемориальный фасад</p>


	<p>вертикальный фриз с надписью металлическими буквами «ВЕЧНАЯ СЛАВА ГЕРОЯМ»</p>	 <p>Фрагмент мемориальной стены с проёмом для ниши</p>
8	<p>Слева от стены барельеф «Скорбь» с изображениями женщины с опущенной головой и мальчика</p>	 <p>Барельеф «Скорбь»</p>
9	<p>Справа от стены барельеф «Клятва» с изображением коленипреклонённого воина, целующего знамя.</p>	 <p>Барельеф «Клятва»</p>

10	<p>Левая сторона от кургана. Именная гранитная плита с выгравированным текстом: «Судаков / Иван Сергеевич / красноармеец / (1921-1941) / погиб в республике / Беларусь / д. Поповка, Славгородский район / Могилёвская область / Обнаружен поисковым отрядом / ИППК «ВИККРУ» / в сентябре 2021 года/» и внизу плиты гравировка ордена Великой Отечественной войны с георгиевской ленточкой</p>	 <p>Именная гранитная плита</p>
11	<p>Левая сторона от кургана. Стальная пластина с врезным текстом на постаменте: «СТ.СЕРЖАНТ ВЕРЕНЦОВ И.И. / -«-«- ВАСИЛЬЕВ Н.А. / -«-«- ГРИБАНОВ А.Ф. / ТЮТЯКОВ Г.Ф. / РЯДОВОЙ АГЕЕВ З.И. / -«-«- АЛЕКСЕЕВ Д.А. / -«-«- БАКУН Д.С. / -«-«- ВОСТРИКОВ И.А. / -«-«- ДУГИН Ф.А. / -«-«- ЖУКОВ П.А. / -«-«-ЛАВРЕЙЧУК С.А. / -«-«- МАЛКОВ В.А. / ««МАНУДИН Н.И. / -«-«- ПОНАРЕВСКИЙ А.Г. / -«-«- ПОНОМАРЁВ А.И. / -«-«- ПОДОЛИН В.Т. / -«-«- РАТНИКОВ В.В. / -«-«- СКОРОБОГАТОВ П.С. / -«-«- ЧЕТВЕРИКОВ И.А. / МЛ. ЛЕЙТЕНАНТ ТЮРИН В.М. / -«-«- КОРСАКОВ И.В. / -«-«- СТРЕЛКИН В.С. / ФАМИЛИИ ОСТАЛЬНЫХ ВОИНОВ ПОКА НЕ УСТАНОВЛЕННЫ.»</p>	 <p>Мемориальная плита</p>


11	<p>Левая сторона от кургана. Стальная пластина с врезным текстом на постаменте: «ЗДЕСЬ ПОКОЯТСЯ ОСТАНКИ 133 ВОИНОВ / ПАВШИХ В БОЯХ ЗА ОСВОБОЖДЕНИЕ / ГОРОДА БОГОРОДИЦКА И РАЙОНА / И ЗАМУРОВАНА КНИГА ВЕЧНОЙ СЛАВЫ / ГЕРОИ СОВЕТСКОГО СОЮЗА: МЛ. ВОЕН. ТЕХНИК СИДОРОВ И.Н. / РЯДОВОЙ ЗУЕВ А.А. МЛ. ЛЕЙТЕНАНТ ТИТОВ К.М. / КАПИТАН ЖИДКОВ И.П. СТАРШИНА БОРИСОВ М.И. / МЛ. ЛЕЙТЕНАНТ БУРЛАКОВ Ф.И. РЯДОВОЙ МИНИН И.А.»</p>		Мемориальная плита
13	<p>Левая сторона от кургана. Стальная пластина с врезным текстом на постаменте: «ГОРОД БОГОРОДИЦК И РАЙОН / ОСВОБОЖДАЛИ / 324-я 323-я 326-я СТРЕЛКОВЫЕ / И 4-я ОТ ДЕЛЬНАЯ КАВАЛЕРИЙСКАЯ ДВИЗИЯ / 10-Й АРМИИ»;</p>		Мемориальная плита
14	<p>Левая сторона от кургана. Стальная пластина с врезным текстом на постаменте: «КУРГАН БЕССМЕРТИЯ СООРУЖЁН / ТРУДЯЩИМИСЯ ГОРОДА БОГОРОДИЦКА И РАЙОНА / В ПАМЯТЬ О ЗЕМЛЯКАХ ПАВШИХ В БОЯХ ЗА РОДИНУ / В ГОДЫ ВЕЛИКОЙ ОТЕЧЕСТВЕННОЙ ВОЙНЫ / V-1968 г. - VII -1969 г.»</p>		Мемориальная плита

<p>15</p>	<p>Правая сторона от кургана. На постаменте 47 мемориальных плит с врезными фамилиями жителей Богородицка и Богородицкого района, погибших в годы Великой Отечественной войны</p>	 <p>Постамент с мемориальными плитами</p>
		 <p>Мемориальная плита</p>
<p>16</p>	<p>Правая сторона от кургана. Стальная пластина с врезным текстом на постаменте: «ПАМЯТЬ О НИХ БЕССМЕРТНА! / НА ФРОНТАХ ВЕЛИКОЙ ОТЕЧЕСТВЕННОЙ / ВОЙНЫ ПОГИБЛО 5454 БОГОРОДЧАН / ПРОЧТИ ИХ ИМЕНА. /</p>	 <p>Мемориальная плита с правой стороны аллеи от кургана</p>

- 17 Две 85-мм дивизионные пушки Д-44 справа и слева от аллеи на облицованных бетонных основаниях



Дивизионные пушки Д-44, стоящая с левой стороны



Дивизионные пушки Д-44, стоящая с правой стороны

Приложение № 3
к приказу инспекции Тульской области
по государственной охране объектов
культурного наследия
от 28.12.2024 № 132

Границы территории объекта культурного наследия регионального значения «Курган Бессмертия», 1941-1943 гг., 1968-1969 гг., расположенного по адресу: Российская Федерация, Богородицкий р-н, 2,5 км северо-западнее г. Богородицк, 200 м юго-восточнее перекрёстка дорог Москва-Воронеж Богородицк-Новопокровское

I. Текстовое описание границ территории объекта культурного наследия от точки 1 до точки 2 в юго-восточном направлении 193.4 м, от точки 2 до точки 3 в юго-западном направлении 102.6 м, от точки 3 до точки 4 в юго-западном направлении 103.5 м, от точки 4 до точки 5 в северо-западном направлении 114.5 м, от точки 5 до точки 6 в северо-западном направлении 97.9 м, от точки 6 до точки 7 в северо-западном направлении 46.6 м, от точки 7 до точки 1 в северо-восточном направлении 150.0 м.

II. Перечень координат характерных точек границ территории объекта культурного наследия

№ поворотной точки	Координаты точек в системе координат МСК	
	X	Y
1	699432,98	294466,04
2	699245,31	294512,97
3	699163,90	294450,57
4	699158,06	294347,26
5	699271,99	294335,49
6	699369,00	294322,49
7	699415,33	294317,09
1	699432,98	294466,04

Приложение № 4
к приказу инспекции Тульской области
по государственной охране объектов
культурного наследия
от 28.12.2024 № 132

Графическое описание местоположения границ территории объекта культурного наследия регионального значения «Курган Бессмертия», 1941-1943 гг., 1968-1969 гг., расположенного по адресу: Российская Федерация, Богородицкий р-н, 2,5 км северо-западнее г. Богородицк, 200 м юго-восточнее перекрёстка дорог Москва-Воронеж Богородицк-Новопокровское

