

# ИНСПЕКЦИЯ ТУЛЬСКОЙ ОБЛАСТИ ПО ГОСУДАРСТВЕННОЙ ОХРАНЕ ОБЪЕКТОВ КУЛЬТУРНОГО НАСЛЕДИЯ

## П Р И К А З

21.06.2024

№60

### **Об утверждении границ территорий отдельных объектов культурного наследия, расположенных в Куркинском районе Тульской области**

В соответствии с Федеральным законом от 25 июня 2002 года № 73-ФЗ «Об объектах культурного наследия (памятниках истории и культуры) народов Российской Федерации», приказом Министерства культуры Российской Федерации от 4 июня 2015 года № 1745 «Об утверждении требований к составлению проектов границ территорий объектов культурного наследия», проектами границ территорий объектов культурного наследия, разработанными обществом с ограниченной ответственностью «Аграф», на основании Положения об инспекции Тульской области по государственной охране объектов культурного наследия, утвержденного постановлением правительства Тульской области от 20 мая 2015 года № 234, п р и к а з ы в а ю :

1. Утвердить границы территории объекта культурного наследия регионального значения «Прощеный колодец», XVIII в., 1991 г., Тульская область, Куркинский район, Грибоедовская волость (приложение № 1), и графическое описание местоположения границ его территории (приложение № 2).

2. Утвердить границы территории объекта культурного наследия регионального значения «Б. Владимирско-богородицкая церковь», 1828 г., Тульская область, Куркинский район, село Владимировка (приложение № 3), и графическое описание местоположения границ его территории (приложение № 4).

3. Утвердить границы территории объекта культурного наследия регионального значения «Бывшая Екатерининская церковь», 1800 г., Тульская область, Куркинский район, с. Никитское (приложение № 5), и графическое описание местоположения границ его территории (приложение № 6).

4. Утвердить границы территории объекта культурного наследия регионального значения «Бывшая Никольская церковь», 1-я пол. XIX в., Тульская область, Куркинский район, д. Орловка, лит. А, А1, А2 (приложение № 7), и графическое описание местоположения границ его территории (приложение № 8).

5. Утвердить границы территории объекта культурного наследия регионального значения «Грот-колодезь», XIX в., Тульская область,

Куркинский район, д. Орловка (приложение № 9), и графическое описание местоположения границ его территории (приложение № 10).

6. Утвердить границы территории объекта культурного наследия регионального значения «Братская могила с захоронением воинов, погибших в период Великой Отечественной Войны 1941-1945 гг.», 1941-1945 гг., Тульская область, Куркинский район, с. Куркино (приложение № 11), и графическое описание местоположения границ его территории (приложение № 12).

7. Утвердить границы территории объекта культурного наследия регионального значения «Братская могила с захоронением воинов, погибших в период Великой Отечественной Войны 1941-1945 гг.», 1941-1945 гг., Тульская область, Куркинский район, пос. Михайловское (приложение № 13), и графическое описание местоположения границ его территории (приложение № 14).

8. Утвердить границы территории объекта культурного наследия регионального значения «Церковь Иоанна Богослова с колокольней», 1839-1845 гг., Тульская область, Куркинский район, рп. Куркино, ул. Октябрьская, д. 26, лит. А (приложение № 15), и графическое описание местоположения границ его территории (приложение № 16).

9. Утвердить границы территории выявленного объекта культурного наследия «Железнодорожный вокзал «Куликово поле», 1952-1953 гг.», 1952-1953 гг., Тульская область, Куркинский район, п.г.т. Куркино (приложение № 17), и графическое описание местоположения границ его территории (приложение № 18).

10. Утвердить границы территории выявленного объекта культурного наследия «Волостная управа. Здесь в 1891-1893гг. бывал писатель Л.Н. Толстой», XIX в., Тульская область, Куркинский район, п.г.т. Куркино, ул. Октябрьская, д. 134 Б (приложение № 19), и графическое описание местоположения границ его территории (приложение № 20).

11. Утвердить границы территории выявленного объекта культурного наследия «Церковь Казанской иконы Божией Матери», 1853-1857гг., Тульская область, Куркинский район, с. Казинка (приложение № 21), и графическое описание местоположения границ его территории (приложение № 22).

12. Утвердить границы территории выявленного объекта культурного наследия «Усадьба Лисаковских: главный дом; пруд; парк (остатки)», XIX в., Тульская область, Куркинский район, с. Кресты (приложение № 23), и графическое описание местоположения границ его территории (приложение № 24).

13. Утвердить границы территории выявленного объекта культурного наследия «Церковь Введения во храм Пресвятой Богородицы», 1817 г., 1873 г., Тульская область, Куркинский район, с. Кресты (приложение № 25), и графическое описание местоположения границ его территории (приложение № 26).

14. Утвердить границы территории выявленного объекта культурного наследия «Церковь святителя Николая», 1790 г., Тульская область,

Куркинский район, с. Майское (приложение № 27), и графическое описание местоположения границ его территории (приложение № 28).

15. Утвердить границы территории выявленного объекта культурного наследия «Церковь Рождества Пресвятой Богородицы», 1796 г., 1851 г., Тульская область, Куркинский район, с. Маслово (приложение № 29), и графическое описание местоположения границ его территории (приложение № 30).

16. Утвердить границы территории выявленного объекта культурного наследия «Школа», 1908-1910 гг., Тульская область, Куркинский район, с. Маслово (приложение № 31), и графическое описание местоположения границ его территории (приложение № 32).

17. Утвердить границы территории выявленного объекта культурного наследия «Церковь во имя иконы Знамения Пресвятой Богородицы», 1810 г., Тульская область, Куркинский район, с. Мышенка (Знаменское) (приложение № 33), и графическое описание местоположения границ его территории (приложение № 34).

18. Утвердить границы территории выявленного объекта культурного наследия «Церковь святителя Николая», 1836 г., Тульская область, Куркинский район, с. Никольское (приложение № 35), и графическое описание местоположения границ его территории (приложение № 36).

19. Утвердить границы территории выявленного объекта культурного наследия «Усадьба Раевских: место, где находился дом Раевских И.А. и И.И.; школа; больница», I пол. XIX в. (место, где находился дом Раевских И.А. и И.И.); нач. XIX в. (школа); 1910 г. (больница), Тульская область, Куркинский район, с. Никитское (приложение № 37), и графическое описание местоположения границ его территории (приложение № 38).

20. Утвердить границы территории выявленного объекта культурного наследия «Усадьба Писаревых: школа (два здания); парк (остатки); пруды (три)», нач. XIX в.- нач. XX в. (Усадьба Писаревых); 1897 г., 1913 г. (школа (два здания)); XIX в. (парк (остатки)); XIX в. (пруды (три)), Тульская область, Куркинский район, с. Орловка (приложение № 39), и графическое описание местоположения границ его территории (приложение № 40).

21. Утвердить границы территории выявленного объекта культурного наследия «Имение графов Бобринских: винокуренный завод (остатки); дом управляющего с конторой; конюшни; место, где располагался сахарный завод, один из первых в России; парк и сад (остатки)», 1894 г. (винокуренный завод (остатки); 1813 г. (дом управляющего с конторой); XIX в. (конюшни); 1827 г. (место, где располагался сахарный завод, один из первых в России); XIX в. (парк и сад (остатки)), Тульская область, Куркинский район, п. Михайловский (приложение № 41), и графическое описание местоположения границ его территории (приложение № 42).

22. Утвердить границы территории выявленного объекта культурного наследия «Церковь Архангела Михаила», 1732 г., Тульская область, Куркинский район, с. Михайловское (приложение № 43), и графическое описание местоположения границ его территории (приложение № 44).

23. Приказ вступает в силу со дня официального опубликования.

**Начальник инспекции  
Тульской области по  
государственной охране  
объектов культурного  
наследия**



**Д.В. Бойченко**

**Границы территории объекта культурного наследия регионального значения «Прощеный колодец», XVIII в., 1991 г., Тульская область, Куркинский район, Грибоедовская волость**

I. Текстовое описание границ территории объекта культурного наследия.

От точки 1 до точки 2 в юго-восточном направлении 10.1 м;  
от точки 2 до точки 3 в юго-восточном направлении 8.9 м;  
от точки 3 до точки 4 в юго-восточном направлении 6.8 м;  
от точки 4 до точки 5 в юго-восточном направлении 10.4 м;  
от точки 5 до точки 6 в юго-восточном направлении 4.9 м;  
от точки 6 до точки 7 в юго-восточном направлении 5.2 м;  
от точки 7 до точки 8 в юго-восточном направлении 4.3 м;  
от точки 8 до точки 9 в юго-восточном направлении 3.7 м;  
от точки 9 до точки 10 в юго-восточном направлении 7.9 м;  
от точки 10 до точки 11 в юго-восточном направлении 3.9 м;  
от точки 11 до точки 12 в юго-восточном направлении 4.8 м;  
от точки 12 до точки 13 в юго-восточном направлении 7.1 м;  
от точки 13 до точки 14 в северо-восточном направлении 12.4 м;  
от точки 14 до точки 15 в юго-восточном направлении 7.7 м;  
от точки 15 до точки 16 в юго-восточном направлении 6.2 м;  
от точки 16 до точки 17 в юго-западном направлении 26.1 м;  
от точки 17 до точки 18 в северо-западном направлении 42.3 м;  
от точки 18 до точки 19 в северо-западном направлении 48.3 м;  
от точки 19 до точки 20 в северо-западном направлении 12.8 м;  
от точки 20 до точки 1 в северо-восточном направлении 24.4 м.

II. Перечень координат поворотных (характерных) точек границ территории объекта культурного наследия:

№ поворотной точки	Координаты точек в системе координат МСК	
	X	Y
1	676638,69	343675,13
2	676630,45	343680,98
3	676623,71	343686,76
4	676619,14	343691,73
5	676615,05	343701,3
6	676611,84	343704,95
7	676607,93	343708,44
8	676604,53	343711,03

9	676601,4	343713,06
10	676594,39	343716,78
11	676591,76	343719,72
12	676589,6	343723,98
13	676587,74	343730,88
14	676587,86	343743,26
15	676586,86	343750,94
16	676580,7	343751,7
17	676557,77	343739,15
18	676581,65	343704,18
19	676613,43	343667,86
20	676621,4	343657,85
1	676638,69	343675,13

### III. Режим использования территории объекта культурного наследия

На территории объекта культурного наследия разрешается:

проведение работ по сохранению объекта культурного наследия;

ведение хозяйственной деятельности, не противоречащей требованиям обеспечения сохранности объекта культурного наследия и позволяющей обеспечить его функционирование в современных условиях;

проведение работ по благоустройству и озеленению территории;

сохранение историко-градостроительной и природной среды объекта культурного наследия;

ремонт, капитальный ремонт сетей инженерно-технического обеспечения с последующей рекультивацией нарушенных участков, не нарушающие целостность объекта культурного наследия и не создающие угрозы его повреждения, разрушения или уничтожения, при условии реализации, согласованных соответствующим органом охраны объектов культурного наследия обязательных разделов об обеспечении сохранности объектов культурного наследия;

обеспечение доступа к объекту культурного наследия;

обеспечение мер пожарной, гидрогеологической и экологической безопасности;

устройство наружного освещения с учетом влияния светового потока на восприятие объекта культурного наследия;

размещение информационных стендов, надписей и указателей, связанных с экспонированием и популяризацией объектов культурного наследия, указанием исторических топонимов.

На территории объекта культурного наследия запрещается:

строительство объектов капитального строительства;

проведение земляных, строительных, мелиоративных и иных работ, за исключением работ по сохранению объекта культурного наследия, сохранению историко-градостроительной или природной среды объекта культурного наследия;

устройство новых сетей инженерно-технического обеспечения (водоснабжение, канализация, отопление, газоснабжение, водоотведение, электроснабжение, связь) наземным и надземным способами;

размещение рекламных стендов и других рекламных конструкций;

устройство железобетонных ограждений и ограждений из металлических профилированных листов;

размещение временных построек и объектов (киосков, павильонов, навесов);


создание разрушающих вибрационных нагрузок динамическим воздействием на грунты;

складирование бытовых отходов.

---

Приложение № 2  
к приказу инспекции Тульской области  
по государственной охране объектов  
культурного наследия  
от 21.06.2024 № 60






**Графическое описание местоположения границ территории объекта  
культурного наследия регионального значения «Прощенный колодец»,  
XVIII в., 1991 г., Тульская область, Куркинский район, Грибодовская  
волость**



**Экспликация:**

- Объект культурного наследия регионального значения:**  
1. «Прощенный колодец», XVIII в., 1991 г.  
(Тульская область, Куркинский район, Грибодовская волость)  
1.1 «Купальня», XVIII в., 1991 г.  
(Тульская область, Куркинский район, Грибодовская волость)  
1.2. «Спасская часовня», XVIII в., 1991 г.  
(Тульская область, Куркинский район, Грибодовская волость)  
1.3. «Поклонный крест», XVIII в., 1991 г.  
(Тульская область, Куркинский район, Грибодовская волость)  
1.4. «Прощенный колодец(Мостик)», XVIII в., 1991 г.  
(Тульская область, Куркинский район, Грибодовская волость)

**Условные обозначения:**

-  - Объект культурного наследия регионального значения
-  - Ценный объект историко-градостроительной среды
-  - Границы территории объекта культурного наследия
-  - Характерная точка границы территории объекта культурного наследия
-  - Границы земельного участка



**Границы территории объекта культурного наследия регионального значения «Б. Владимирско-богородицкая церковь», 1828 г., Тульская область, Куркинский район, село Владимировка**

I. Текстовое описание границ территории объекта культурного наследия.  
От точки 1 до точки 2 в юго-восточном направлении 23.3 м;  
от точки 2 до точки 3 в юго-западном направлении 42.4 м;  
от точки 3 до точки 4 в северо-западном направлении 23.3 м;  
от точки 4 до точки 1 в северо-восточном направлении 42.4 м.

II. Перечень координат поворотных (характерных) точек границ территории объекта культурного наследия:

№ поворотной точки	Координаты точек в системе координат МСК	
	X	Y
1	654697,92	323542,83
2	654676,05	323550,88
3	654661,39	323511,08
4	654683,26	323503,02
1	654697,92	323542,83


III. Режим использования территории объекта культурного наследия  
На территории объекта культурного наследия разрешается:  
проведение работ по сохранению объекта культурного наследия;  
ведение хозяйственной деятельности, не противоречащей требованиям обеспечения сохранности объекта культурного наследия и позволяющей обеспечить его функционирование в современных условиях;  
проведение работ по благоустройству и озеленению территории;  
сохранение историко-градостроительной и природной среды объекта культурного наследия;  
обеспечение мер пожарной и экологической безопасности;  
ремонт, капитальный ремонт сетей инженерно-технического обеспечения с последующей рекультивацией нарушенных участков, не нарушающие целостность объекта культурного наследия и не создающие угрозы его повреждения, разрушения или уничтожения, при условии реализации согласованных соответствующим органом охраны объектов культурного наследия обязательных разделов об обеспечении сохранности объектов культурного наследия;  
устройство наружного освещения с учетом влияния светового потока на восприятие объекта культурного наследия.

На территории объекта культурного наследия запрещается:

- строительство объектов капитального строительства;
- проведение земляных, строительных, мелиоративных и иных работ, за исключением работ по сохранению объекта культурного наследия, сохранению историко-градостроительной или природной среды объекта культурного наследия;
- устройство новых сетей инженерно-технического обеспечения (водоснабжение, канализация, отопление, газоснабжение, водоотведение, электроснабжение, связь) наземным и надземным способами;
- размещение временных построек и объектов (киосков, павильонов, навесов);
- устройство железобетонных ограждений и ограждений из металлических профилированных листов;
- создание разрушающих вибрационных нагрузок динамическим воздействием на грунты;
- складирование бытовых отходов.

---

**Графическое описание местоположения границ территории объекта  
культурного наследия регионального значения «Б. Владимирско-  
богородицкая церковь», 1828 г., Тульская область, Куркинский район,  
село Владимировка**






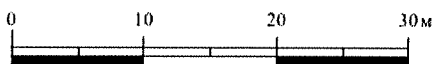
**Экспликация:**

**Объект культурного наследия регионального значения:**

1. «Б. Владимирско-богородицкая церковь», 1828 г., (Тульская область, Куркинский район, село Владимировка)

**Условные обозначения:**

-  - Объект культурного наследия регионального значения
-  - Границы территории объекта культурного наследия
-  - Характерная точка границы территории объекта культурного наследия



**Границы территории объекта культурного наследия регионального значения «Бывшая Екатерининская церковь», 1800 г., Тульская область, Куркинский район, с. Никитское**

I. Текстовое описание границ территории объекта культурного наследия.  
От точки 1 до точки 2 в юго-восточном направлении 33.6 м;  
от точки 2 до точки 3 в юго-западном направлении 24.7 м;  
от точки 3 до точки 4 в юго-западном направлении 12.1 м;  
от точки 4 до точки 5 в юго-западном направлении 1.3 м;  
от точки 5 до точки 6 в юго-западном направлении 15.7 м;  
от точки 6 до точки 7 в северо-западном направлении 9.2 м;  
от точки 7 до точки 8 в северо-западном направлении 5.9 м;  
от точки 8 до точки 1 в северо-восточном направлении 23.1 м.

II. Перечень координат поворотных (характерных) точек границ территории объекта культурного наследия:

№ поворотной точки	Координаты точек в системе координат МСК	
	X	Y
1	675742,29	345804,4
2	675738,58	345837,78
3	675713,97	345836,22
4	675709,83	345824,86
5	675709,76	345823,58
6	675708,88	345807,93
7	675718,12	345807,66
8	675719,3	345801,85
1	675742,29	345804,4

III. Режим использования территории объекта культурного наследия  
На территории объекта культурного наследия разрешается:  
проведение работ по сохранению объекта культурного наследия;  
ведение хозяйственной деятельности, не противоречащей требованиям обеспечения сохранности объекта культурного наследия и позволяющей обеспечить его функционирование в современных условиях;  
проведение работ по благоустройству и озеленению территории;  
сохранение историко-градостроительной и природной среды объекта культурного наследия;  
обеспечение мер пожарной и экологической безопасности;

ремонт, капитальный ремонт сетей инженерно-технического обеспечения с последующей рекультивацией нарушенных участков, не нарушающие целостность объекта культурного наследия и не создающие угрозы его повреждения, разрушения или уничтожения, при условии реализации согласованных соответствующим органом охраны объектов культурного наследия обязательных разделов об обеспечении сохранности объектов культурного наследия;

устройство наружного освещения с учетом влияния светового потока на восприятие объекта культурного наследия.

На территории объекта культурного наследия запрещается:

строительство объектов капитального строительства;

проведение земляных, строительных, мелиоративных и иных работ, за исключением работ по сохранению объекта культурного наследия, сохранению историко-градостроительной или природной среды объекта культурного наследия;

устройство новых сетей инженерно-технического обеспечения (водоснабжение, канализация, отопление, газоснабжение, водоотведение, электроснабжение, связь) наземным и надземным способами;

размещение временных построек и объектов (киосков, павильонов, навесов);


устройство железобетонных ограждений и ограждений из металлических профилированных листов;

создание разрушающих вибрационных нагрузок динамическим воздействием на грунты;

складирование бытовых отходов.

---

**Графическое описание местоположения границ территории объекта  
культурного наследия регионального значения «Бывшая  
Екатерининская церковь», 1800 г., Тульская область, Куркинский  
район, с. Никитское**








**Экспликация:**

**Объект культурного наследия регионального значения:**

1. «Бывшая Екатерининская церковь», 1800 г.,  
(Тульская область, Куркинский район, с. Никитское)

**Условные обозначения:**

-  - Объект культурного наследия регионального значения
-  - Границы территории объекта культурного наследия
-  - Характерная точка границы территории объекта культурного наследия
-  - Границы кадастрового квартала
-  - Границы земельного участка



**Границы территории объекта культурного наследия регионального значения «Бывшая Никольская церковь», 1-я пол. XIX в., Тульская область, Куркинский район, д. Орловка, лит. А, А1, А2**

I. Текстовое описание границ территории объекта культурного наследия.  
От точки 1 до точки 2 в юго-восточном направлении 37.1 м;  
от точки 2 до точки 3 в юго-западном направлении 21.8 м;  
от точки 3 до точки 4 в северо-западном направлении 37.1 м;  
от точки 4 до точки 1 в северо-восточном направлении 21.7 м.

II. Перечень координат поворотных (характерных) точек границ территории объекта культурного наследия:

№ поворотной точки	Координаты точек в системе координат МСК	
	X	Y
1	679666,8	341681,05
2	679656,59	341716,74
3	679635,68	341710,75
4	679645,89	341675,07
1	679666,8	341681,05

III. Режим использования территории объекта культурного наследия  
На территории объекта культурного наследия разрешается:  
проведение работ по сохранению объекта культурного наследия;  
ведение хозяйственной деятельности, не противоречащей требованиям обеспечения сохранности объекта культурного наследия и позволяющей обеспечить его функционирование в современных условиях;  
проведение работ по благоустройству и озеленению территории;  
сохранение историко-градостроительной и природной среды объекта культурного наследия;  
обеспечение мер пожарной и экологической безопасности;  
ремонт, капитальный ремонт сетей инженерно-технического обеспечения с последующей рекультивацией нарушенных участков, не нарушающие целостность объекта культурного наследия и не создающие угрозы его повреждения, разрушения или уничтожения, при условии реализации согласованных соответствующим органом охраны объектов культурного наследия обязательных разделов об обеспечении сохранности объектов культурного наследия;  
устройство наружного освещения с учетом влияния светового потока на восприятие объекта культурного наследия.

На территории объекта культурного наследия запрещается:

строительство объектов капитального строительства;

проведение земляных, строительных, мелиоративных и иных работ, за исключением работ по сохранению объекта культурного наследия, сохранению историко-градостроительной или природной среды объекта культурного наследия;

устройство новых сетей инженерно-технического обеспечения (водоснабжение, канализация, отопление, газоснабжение, водоотведение, электроснабжение, связь) наземным и надземным способами;

размещение временных построек и объектов (киосков, павильонов, навесов);

устройство железобетонных ограждений и ограждений из металлических профилированных листов;

создание разрушающих вибрационных нагрузок динамическим воздействием на грунты;


складирование бытовых отходов.

---



Приложение № 8  
к приказу инспекции Тульской области  
по государственной охране объектов  
культурного наследия  
от 21.06.2024 № 60

Графическое описание местоположения границ территории объекта культурного наследия регионального значения «Бывшая Никольская церковь», 1-я пол. XIX в., Тульская область, Куркинский район, д. Орловка, лит. А, А1, А2









**Экспликация:**

Объект культурного наследия регионального значения:

1. «Бывшая Никольская церковь», 1-я пол. XIX в., (Тульская область, Куркинский район, д. Орловка)

**Условные обозначения:**

-  - Объект культурного наследия регионального значения
-  - Границы территории объекта культурного наследия
-  1 - Характерная точка границы территории объекта культурного наследия
-  - Границы кадастрового квартала
-  - Границы земельного участка
-  - Границы объекта капитального строительства



Приложение № 9  
к приказу инспекции Тульской области  
по государственной охране объектов  
культурного наследия  
от 21.06.2024 № 60

**Границы территории объекта культурного наследия регионального значения «Грот-колодезь», XIX в., Тульская область, Куркинский район, д. Орловка**

I. Текстовое описание границ территории объекта культурного наследия.  
От точки 1 до точки 2 в юго-восточном направлении 9.4 м;  
от точки 2 до точки 3 в юго-западном направлении 12.8 м;  
от точки 3 до точки 4 в северо-западном направлении 9.4 м;  
от точки 4 до точки 1 в северо-восточном направлении 12.8 м.

II. Перечень координат поворотных (характерных) точек границ территории объекта культурного наследия:

№ поворотной точки	Координаты точек в системе координат МСК	
	X	Y
1	679805,88	341240,36
2	679797,36	341244,2
3	679792,11	341232,54
4	679800,63	341228,7
1	679805,88	341240,36

III. Режим использования территории объекта культурного наследия  
На территории объекта культурного наследия разрешается:  
проведение работ по сохранению объекта культурного наследия;  
ведение хозяйственной деятельности, не противоречащей требованиям обеспечения сохранности объекта культурного наследия и позволяющей обеспечить его функционирование в современных условиях;  
проведение работ по благоустройству и озеленению территории;  
обеспечение доступа к объекту культурного наследия;  
обеспечение мер пожарной и экологической безопасности;  
ремонт, капитальный ремонт сетей инженерно-технического обеспечения с последующей рекультивацией нарушенных участков, не нарушающие целостность объекта культурного наследия и не создающие угрозы его повреждения, разрушения или уничтожения, при условии реализации согласованных соответствующим органом охраны объектов культурного наследия обязательных разделов об обеспечении сохранности объектов культурного наследия.

На территории объекта культурного наследия запрещается:  
строительство объектов капитального строительства;

проведение земляных, строительных, мелиоративных и иных работ, за исключением работ по сохранению объекта культурного наследия, сохранению историко-градостроительной или природной среды объекта культурного наследия;

устройство автостоянок;

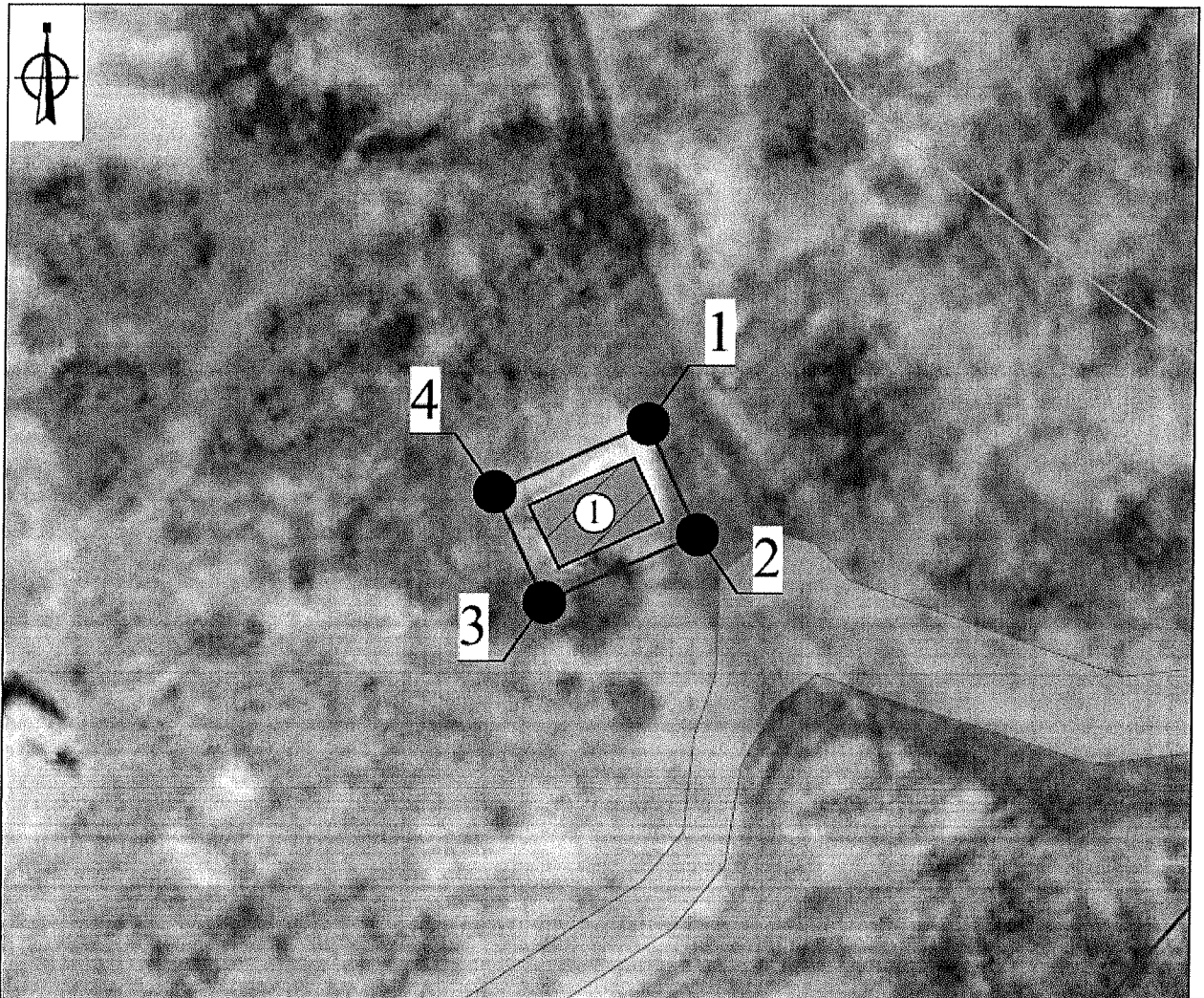
устройство железобетонных ограждений и ограждений из металлических профилированных листов;

создание разрушающих вибрационных нагрузок динамическим воздействием на грунты;

складирование бытовых отходов.

---

**Графическое описание местоположения границ территории объекта культурного наследия регионального значения «Грот-колодезь», XIX в., Тульская область, Куркинский район, д. Орловка**



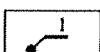




**Экспликация:**

**Объект культурного наследия регионального значения:**

1. «Грот-колодезь», XIX в.,  
(Тульская область, Куркинский район, д. Орловка)

**Условные обозначения:**

-  - Объект культурного наследия регионального значения
-  - Границы территории объекта культурного наследия
-  - Характерная точка границы территории объекта культурного наследия
-  - Границы земельного участка



**Границы территории объекта культурного наследия регионального значения «Братская могила с захоронением воинов, погибших в период Великой Отечественной Войны 1941-1945 гг.», 1941-1945 гг., Тульская область, Куркинский район, с. Куркино**

I. Текстовое описание границ территории объекта культурного наследия.  
От точки 1 до точки 2 в юго-западном направлении 11.6 м;  
от точки 2 до точки 3 в западном направлении 12.2 м;  
от точки 3 до точки 4 в северо-восточном направлении 11.6 м;  
от точки 4 до точки 1 в северо-восточном направлении 12.3 м.

II. Перечень координат поворотных (характерных) точек границ территории объекта культурного наследия:

№ поворотной точки	Координаты точек в системе координат МСК	
	X	Y
1	660633,64	332533,06
2	660622,05	332532,47
3	660622,05	332520,23
4	660633,61	332520,81
1	660633,64	332533,06

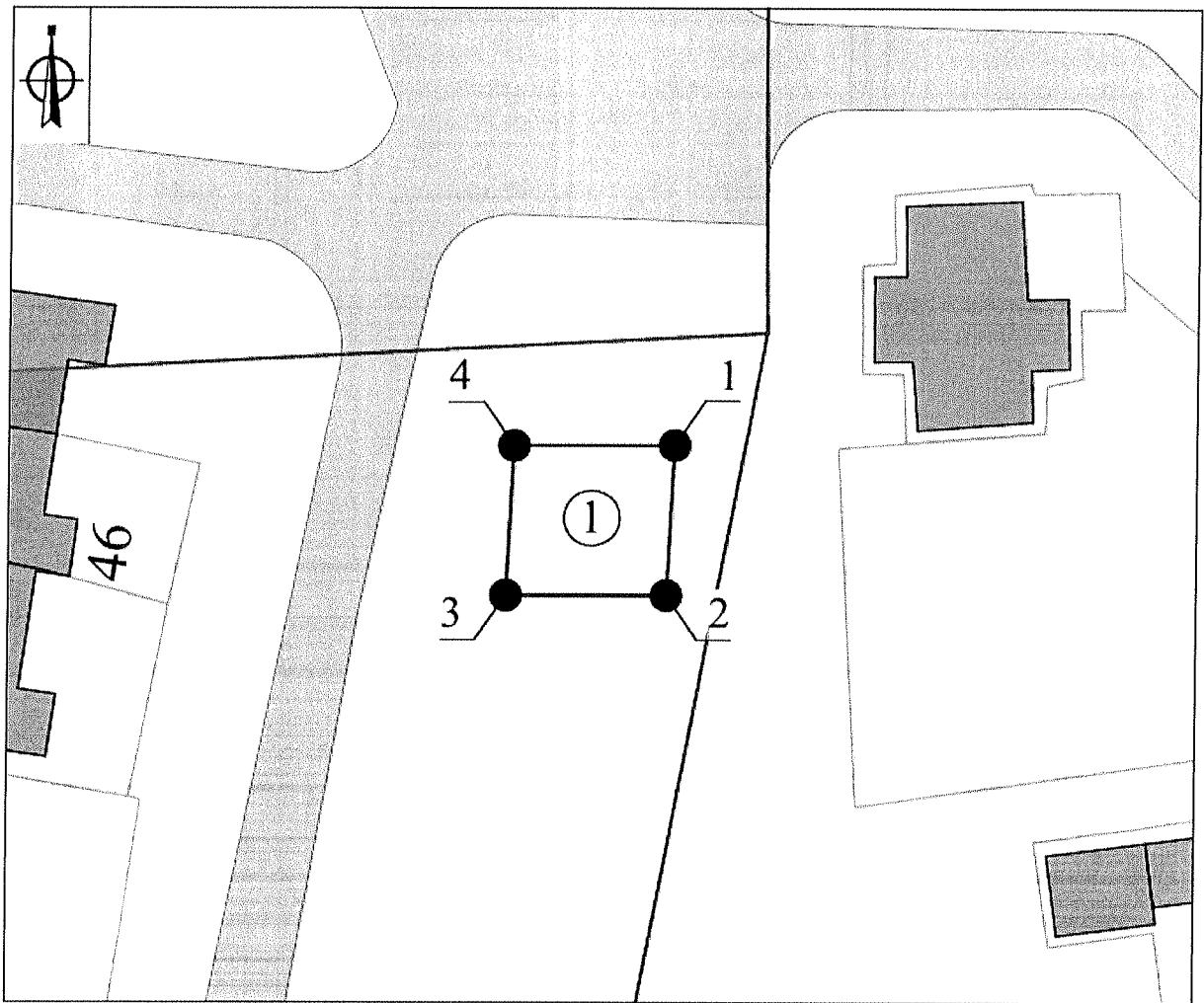
III. Режим использования территории объекта культурного наследия  
На территории объекта культурного наследия разрешается:  
проведение работ по сохранению объекта культурного наследия;  
ведение хозяйственной деятельности, направленной на обеспечение сохранности объекта культурного наследия и позволяющей обеспечить его функционирование в современных условиях;  
проведение работ по благоустройству и озеленению территории;  
обеспечение доступа к объекту культурного наследия;  
обеспечение мер пожарной и экологической безопасности;  
ремонт, капитальный ремонт сетей инженерно-технического обеспечения с последующей рекультивацией нарушенных участков, не нарушающие целостность объекта культурного наследия и не создающие угрозы его повреждения, разрушения или уничтожения, при условии реализации согласованных соответствующим органом охраны объектов культурного наследия обязательных разделов об обеспечении сохранности объектов культурного наследия.

На территории объекта культурного наследия запрещается:

строительство объектов капитального строительства;  
проведение земляных, строительных, мелиоративных и иных работ, за исключением работ по сохранению объекта культурного наследия, сохранению историко-градостроительной или природной среды объекта культурного наследия;  
устройство автостоянок;  
устройство железобетонных ограждений и ограждений металлических профилированных листов;  
размещение временных построек и объектов (киосков, павильонов, навесов);  
создание разрушающих вибрационных нагрузок динамическим воздействием на грунты;  
складирование бытовых отходов.

---

**Графическое описание местоположения границ территории объекта культурного наследия регионального значения «Братская могила с захоронением воинов, погибших в период Великой Отечественной Войны 1941-1945 гг.», 1941-1945 гг., Тульская область, Куркинский район, с. Куркино**





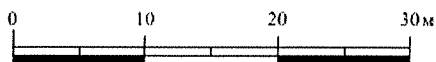
**Экспликация:**

**Объект культурного наследия регионального значения:**

1. «Братская могила с захоронением воинов, погибших в период Великой Отечественной Войны 1941-1945 гг.», 1941-1945 гг., (Тульская область, Куркинский район, с. Куркино)

**Условные обозначения:**

-  - Границы территории объекта культурного наследия
-  - Характерная точка границы территории объекта культурного наследия



**Границы территории объекта культурного наследия регионального значения «Братская могила с захоронением воинов, погибших в период Великой Отечественной Войны 1941-1945 гг.», 1941-1945 гг., (Тульская область, Куркинский район, пос. Михайловское**

I. Текстовое описание границ территории объекта культурного наследия.  
От точки 1 до точки 2 в юго-восточном направлении 10.2 м;  
от точки 2 до точки 3 в юго-западном направлении 6.3 м;  
от точки 3 до точки 4 в северо-западном направлении 10.0 м;  
от точки 4 до точки 1 в северо-восточном направлении 6.3 м.

II. Перечень координат поворотных (характерных) точек границ территории объекта культурного наследия:

№ поворотной точки	Координаты точек в системе координат МСК	
	X	Y
1	674546,1	319950,14
2	674538,36	319956,83
3	674534,37	319952,01
4	674541,93	319945,47
1	674546,1	319950,14

III. Режим использования территории объекта культурного наследия  
На территории объекта культурного наследия разрешается:  
проведение работ по сохранению объекта культурного наследия;  
ведение хозяйственной деятельности, направленной на обеспечение сохранности объекта культурного наследия и позволяющей обеспечить его функционирование в современных условиях;  
проведение работ по благоустройству и озеленению территории;  
обеспечение доступа к объекту культурного наследия;  
обеспечение мер пожарной и экологической безопасности;  
ремонт, капитальный ремонт сетей инженерно-технического обеспечения с последующей рекультивацией нарушенных участков, не нарушающие целостность объекта культурного наследия и не создающие угрозы его повреждения, разрушения или уничтожения, при условии реализации согласованных соответствующим органом охраны объектов культурного наследия обязательных разделов об обеспечении сохранности объектов культурного наследия.


На территории объекта культурного наследия запрещается:



строительство объектов капитального строительства;  
проведение земляных, строительных, мелиоративных и иных работ, за исключением работ по сохранению объекта культурного наследия, сохранению историко-градостроительной или природной среды объекта культурного наследия;  
устройство автостоянок;  
устройство железобетонных ограждений и ограждений металлических профилированных листов;  
размещение временных построек и объектов (киосков, павильонов, навесов);  
создание разрушающих вибрационных нагрузок динамическим воздействием на грунты;  
складирование бытовых отходов.

---

**Графическое описание местоположения границ территории объекта культурного наследия регионального значения «Братская могила с захоронением воинов, погибших в период Великой Отечественной Войны 1941-1945 гг.», 1941-1945 гг., (Тульская область, Куркинский район, пос. Михайловское**





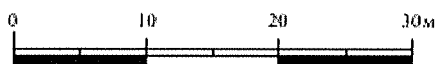
**Экспликация:**

**Объект культурного наследия регионального значения:**

1. «Братская могила с захоронением воинов, погибших в период Великой Отечественной Войны 1941-1945 гг.», 1941-1945 гг., (Тульская область, Куркинский район, пос. Михайловское)

**Условные обозначения:**

-  - Границы территории объекта культурного наследия
-  - Характерная точка границы территории объекта культурного наследия



**Границы территории объекта культурного наследия регионального значения «Церковь Иоанна Богослова с колокольней», 1839-1845 гг., Тульская область, Куркинский район, рп. Куркино, ул. Октябрьская, д. 26, лит. А**

I. Текстовое описание границ территории объекта культурного наследия.

От точки 1 до точки 2 в юго-восточном направлении 46.9 м;  
от точки 2 до точки 3 в юго-восточном направлении 1.1 м;  
от точки 3 до точки 4 в юго-западном направлении 57.2 м;  
от точки 4 до точки 5 в юго-западном направлении 2.9 м;  
от точки 5 до точки 6 в северо-западном направлении 2.0 м;  
от точки 6 до точки 7 в северо-западном направлении 14.8 м;  
от точки 7 до точки 8 в северо-западном направлении 9.5 м;  
от точки 8 до точки 9 в северо-западном направлении 14.3 м;  
от точки 9 до точки 10 в северо-западном направлении 3.4 м;  
от точки 10 до точки 11 в северо-восточном направлении 4.8 м;  
от точки 11 до точки 12 в северо-западном направлении 2.1 м;  
от точки 12 до точки 13 в северо-восточном направлении 16.1 м;  
от точки 13 до точки 14 в юго-западном направлении 1.3 м;  
от точки 14 до точки 15 в северо-восточном направлении 35.7 м;  
от точки 15 до точки 16 в северо-западном направлении 1.2 м;  
от точки 16 до точки 1 в северо-восточном направлении 14.6 м.

II. Перечень координат поворотных (характерных) точек границ территории объекта культурного наследия:

№ поворотной точки	Координаты точек в системе координат МСК	
	X	Y
1	660972,83	332476,26
2	660926,6	332484,41
3	660925,75	332485,13
4	660914,65	332428,98
5	660914,17	332426,11
6	660915,48	332424,54
7	660929,22	332419,07
8	660938,24	332416,07
9	660951,87	332411,69
10	660955,17	332410,73

11	660959,91	332411,53
12	660961,93	332411,07
13	660964,49	332426,99
14	660963,18	332426,78
15	660969,23	332462,01
16	660970,43	332461,83
1	660972,83	332476,26

### III. Режим использования территории объекта культурного наследия


На территории объекта культурного наследия разрешается:

- проведение работ по сохранению объекта культурного наследия;
- ведение хозяйственной деятельности, не противоречащей требованиям обеспечения сохранности объекта культурного наследия и позволяющей обеспечить его функционирование в современных условиях;
- проведение работ по благоустройству и озеленению территории;
- сохранение историко-градостроительной и природной среды объекта культурного наследия;
- обеспечение мер пожарной и экологической безопасности;
- ремонт, капитальный ремонт сетей инженерно-технического обеспечения с последующей рекультивацией нарушенных участков, не нарушающие целостность объекта культурного наследия и не создающие угрозы его повреждения, разрушения или уничтожения, при условии реализации согласованных соответствующим органом охраны объектов культурного наследия обязательных разделов об обеспечении сохранности объектов культурного наследия;
- устройство наружного освещения с учетом влияния светового потока на восприятие объекта культурного наследия.

На территории объекта культурного наследия запрещается:

- строительство объектов капитального строительства;
- проведение земляных, строительных, мелиоративных и иных работ, за исключением работ по сохранению объекта культурного наследия, сохранению историко-градостроительной или природной среды объекта культурного наследия;
- устройство новых сетей инженерно-технического обеспечения (водоснабжение, канализация, отопление, газоснабжение, водоотведение, электроснабжение, связь) наземным и надземным способами;
- размещение временных построек и объектов (киосков, павильонов, навесов);
- устройство железобетонных ограждений и ограждений из металлических профилированных листов;
- создание разрушающих вибрационных нагрузок динамическим воздействием на грунты;
- складирование бытовых отходов.

**Графическое описание местоположения границ территории объекта культурного наследия регионального значения «Церковь Иоанна Богослова с колокольной», 1839-1845 гг., Тульская область, Куркинский район, рп. Куркино, ул. Октябрьская, д. 26, лит. А**



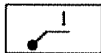




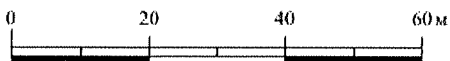
**Экспликация:**

**Объект культурного наследия регионального значения:**

1. «Церковь Иоанна Богослова с колокольной», 1839-1845 гг.,  
(Тульская область, Куркинский район, рп. Куркино,  
ул. Октябрьская, д. 26, лит. А)

**Условные обозначения:**

-  - Объект культурного наследия регионального значения
-  - Границы территории объекта культурного наследия
-  - Характерная точка границы территории объекта культурного наследия
-  - Границы кадастрового квартала
-  - Границы земельного участка



**Границы территории выявленного объекта культурного наследия  
«Железнодорожный вокзал «Куликово поле», 1952-1953 гг.», 1952-  
1953гг., Тульская область, Куркинский район, п.г.т. Куркино**

I. Текстовое описание границ территории объекта культурного наследия.  
От точки 1 до точки 2 в юго-восточном направлении 48.1 м;  
от точки 2 до точки 3 в юго-западном направлении 38.2 м;  
от точки 3 до точки 4 в северо-западном направлении 48.1 м;  
от точки 4 до точки 1 в северо-восточном направлении 38.2 м.

II. Перечень координат поворотных (характерных) точек границ территории объекта культурного наследия:

№ поворотной точки	Координаты точек в системе координат МСК	
	X	Y
1	658850,42	332157,74
2	658841,82	332205,04
3	658804,22	332198,21
4	658812,82	332150,9
1	658850,42	332157,74

III. Режим использования территории объекта культурного наследия  
На территории объекта культурного наследия разрешается:  
проведение работ по сохранению выявленного объекта культурного наследия;

проведение работ по благоустройству и озеленению территории;  
обеспечение доступа к выявленному объекту культурного наследия;  
обеспечение мер пожарной и экологической безопасности;  
ремонт, капитальный ремонт сетей инженерно-технического обеспечения с последующей рекультивацией нарушенных участков, не нарушающие целостность выявленного объекта культурного наследия и не создающие угрозы его повреждения, разрушения или уничтожения.

На территории объекта культурного наследия запрещается:  
строительство объектов капитального строительства;  
проведение земляных, строительных, мелиоративных и иных работ, за исключением работ по сохранению выявленного объекта культурного наследия, сохранению историко-градостроительной или природной среды выявленного объекта культурного наследия;

создание разрушающих вибрационных нагрузок динамическим воздействием на грунты;  
складирование бытовых отходов.

---

**Графическое описание местоположения границ территории  
выявленного объекта культурного наследия «Железнодорожный вокзал  
«Куликово поле», 1952-1953 гг.», 1952-1953гг., Тульская область,  
Куркинский район, п.г.т. Куркино**









**Экспликация:**

**Выявленный объект культурного наследия:**

1. «Железнодорожный вокзал «Куликово поле», 1952-1953 гг.»,  
1952-1953 гг. (Тульская область, Куркинский район, п.г.т.  
Куркино)

**Условные обозначения:**

-  - Выявленный объект культурного наследия
-  - Границы территории объекта культурного наследия
-  - Характерная точка границы территории объекта культурного наследия
-  - Границы кадастрового квартала
-  - Границы земельного участка





**Границы территории выявленного объекта культурного наследия  
«Волостная управа. Здесь в 1891-1893гг. бывал писатель Л. Н. Толстой»,  
XIX в., Тульская область, Куркинский район, п.г.т. Куркино, ул.  
Октябрьская, д. 134 Б**

I. Текстовое описание границ территории объекта культурного наследия.  
От точки 1 до точки 2 в юго-восточном направлении 17.4 м;  
от точки 2 до точки 3 в юго-западном направлении 3.5 м;  
от точки 3 до точки 4 в юго-западном направлении 24.2 м;  
от точки 4 до точки 5 в северо-западном направлении 13.2 м;  
от точки 5 до точки 6 в северо-восточном направлении 1.8 м;  
от точки 6 до точки 7 в северо-западном направлении 3.0 м;  
от точки 7 до точки 8 в северо-западном направлении 1.6 м;  
от точки 8 до точки 9 в северо-восточном направлении 22.6 м;  
от точки 9 до точки 1 в северо-восточном направлении 3.4 м.

II. Перечень координат поворотных (характерных) точек границ территории объекта культурного наследия:

№ поворотной точки	Координаты точек в системе координат МСК	
	X	Y
1	659887,41	332449,31
2	659870,33	332452,72
3	659869,58	332449,28
4	659864,48	332425,66
5	659877,37	332422,98
6	659877,74	332424,75
7	659880,68	332424,14
8	659882,21	332423,83
9	659886,72	332445,94
1	659887,41	332449,31

III. Режим использования территории объекта культурного наследия  
На территории объекта культурного наследия разрешается:  
проведение работ по сохранению выявленного объекта культурного наследия;  
проведение работ по благоустройству и озеленению территории;  
обеспечение доступа к выявленному объекту культурного наследия;  
обеспечение мер пожарной и экологической безопасности;

ремонт, капитальный ремонт сетей инженерно-технического обеспечения с последующей рекультивацией нарушенных участков, не нарушающие целостность выявленного объекта культурного наследия и не создающие угрозы его повреждения, разрушения или уничтожения.

На территории объекта культурного наследия запрещается:

строительство объектов капитального строительства;

проведение земляных, строительных, мелиоративных и иных работ, за исключением работ по сохранению выявленного объекта культурного наследия, сохранению историко-градостроительной или природной среды выявленного объекта культурного наследия;

создание разрушающих вибрационных нагрузок динамическим воздействием на грунты;

складирование бытовых отходов.


---

Приложение № 20  
к приказу инспекции Тульской области  
по государственной охране объектов  
культурного наследия

от 21.06.2024

№ 60

**Графическое описание местоположения границ территории  
выявленного объекта культурного наследия «Волостная управа. Здесь в  
1891-1893гг. бывал писатель Л. Н. Толстой», XIX в., Тульская область,  
Куркинский район, п.г.т. Куркино, ул. Октябрьская, д. 134 Б**








**Экспликация:**

**Выявленный объект культурного наследия:**

1. «Волостная управа. Здесь в 1891-1893гг. бывал писатель Л. Н. Толстой», XIX в. (Тульская область, Куркинский район, п.г.т. Куркино, ул. Октябрьская, д. 134 Б)

**Условные обозначения:**

-  - Выявленный объект культурного наследия
-  - Граница территории объекта культурного наследия
-  - Характерная точка границы территории объекта культурного наследия
-  - Граница кадастрового квартала
-  - Граница земельного участка



**Границы территории выявленного объекта культурного наследия  
«Церковь Казанской иконы Божией Матери», 1853-1857гг., Тульская  
область, Куркинский район, с. Казинка**

I. Текстовое описание границ территории объекта культурного наследия.  
От точки 1 до точки 2 в юго-восточном направлении 23.1 м;  
от точки 2 до точки 3 в юго-западном направлении 43.8 м;  
от точки 3 до точки 4 в северо-западном направлении 23.1 м;  
от точки 4 до точки 1 в северо-восточном направлении 43.8 м.

II. Перечень координат поворотных (характерных) точек границ территории объекта культурного наследия:

№ поворотной точки	Координаты точек в системе координат МСК	
	X	Y
1	658765,88	311761,13
2	658742,89	311763,36
3	658738,66	311719,81
4	658761,65	311717,58
1	658765,88	311761,13

III. Режим использования территории объекта культурного наследия  
На территории объекта культурного наследия разрешается:  
проведение работ по сохранению выявленного объекта культурного наследия;


проведение работ по благоустройству и озеленению территории;  
обеспечение доступа к выявленному объекту культурного наследия;  
обеспечение мер пожарной и экологической безопасности;  
ремонт, капитальный ремонт сетей инженерно-технического обеспечения с последующей рекультивацией нарушенных участков, не нарушающие целостность выявленного объекта культурного наследия и не создающие угрозы его повреждения, разрушения или уничтожения.

На территории объекта культурного наследия запрещается:  
строительство объектов капитального строительства;  
проведение земляных, строительных, мелиоративных и иных работ, за исключением работ по сохранению выявленного объекта культурного наследия, сохранению историко-градостроительной или природной среды выявленного объекта культурного наследия;

создание разрушающих вибрационных нагрузок динамическим воздействием на грунты;  
складирование бытовых отходов.

---

**Графическое описание местоположения границ территории  
выявленного объекта культурного наследия «Церковь Казанской иконы  
Божией Матери», 1853-1857гг., Тульская область, Куркинский район, с.  
Казинка**









**Экспликация:**

**Выявленный объект культурного наследия:**

1. «Церковь Казанской иконы Божией Матери», 1853-1857гг.  
(Тульская область, Куркинский район, с. Казинка)

**Условные обозначения:**

-  - Выявленный объект культурного наследия
-  - Границы территории объекта культурного наследия
-  - Характерная точка границы территории объекта культурного наследия
-  - Границы кадастрового квартала
-  - Границы земельного участка



**Границы территории выявленного объекта культурного наследия  
«Усадьба Лисаковских: главный дом; пруд; парк (остатки)», XIX в.,  
Тульская область, Куркинский район, с. Кресты**

**I. Текстовое описание границ территории объекта культурного наследия.**

**Участок 1.**

От точки 1 до точки 2 в северо-западном направлении 31.6 м;  
от точки 2 до точки 3 в северо-западном направлении 33.0 м;  
от точки 3 до точки 4 в северо-западном направлении 15.3 м;  
от точки 4 до точки 5 в северо-западном направлении 48.1 м;  
от точки 5 до точки 6 в северо-западном направлении 39.9 м;  
от точки 6 до точки 7 в северо-западном направлении 42.4 м;  
от точки 7 до точки 8 в северо-западном направлении 31.5 м;  
от точки 8 до точки 9 в северо-западном направлении 38.6 м;  
от точки 9 до точки 10 в юго-западном направлении 4.7 м;  
от точки 10 до точки 11 в северо-западном направлении 56.5 м;  
от точки 11 до точки 12 в северо-западном направлении 63.0 м;  
от точки 12 до точки 13 в северо-восточном направлении 2.8 м;  
от точки 13 до точки 14 в северо-западном направлении 25.8 м;  
от точки 14 до точки 15 в северо-восточном направлении 1.2 м;  
от точки 15 до точки 16 в северо-западном направлении 6.7 м;  
от точки 16 до точки 17 в северо-западном направлении 15.3 м;  
от точки 17 до точки 18 в северо-западном направлении 35.7 м;  
от точки 18 до точки 19 в северо-восточном направлении 5.4 м;  
от точки 19 до точки 20 в северо-западном направлении 4.5 м;  
от точки 20 до точки 21 в северо-западном направлении 6.4 м;  
от точки 21 до точки 22 в северо-западном направлении 1.6 м;  
от точки 22 до точки 23 в юго-западном направлении 41.1 м;  
от точки 23 до точки 24 в юго-западном направлении 35.0 м;  
от точки 24 до точки 25 в юго-восточном направлении 31.6 м;  
от точки 25 до точки 26 в юго-западном направлении 7.3 м;  
от точки 26 до точки 27 в юго-восточном направлении 10.8 м;  
от точки 27 до точки 28 в юго-восточном направлении 25.8 м;  
от точки 28 до точки 29 в юго-восточном направлении 32.9 м;  
от точки 29 до точки 30 в юго-западном направлении 34.5 м;  
от точки 30 до точки 31 в юго-восточном направлении 26.3 м;  
от точки 31 до точки 32 в юго-восточном направлении 35.8 м;  
от точки 32 до точки 33 в юго-восточном направлении 30.6 м;  
от точки 33 до точки 34 в юго-восточном направлении 16.5 м;  
от точки 34 до точки 35 в южном направлении 17.1 м;

от точки 35 до точки 36 в юго-западном направлении 4.3 м;  
от точки 36 до точки 37 в юго-западном направлении 34.0 м;  
от точки 37 до точки 38 в северо-западном направлении 82.1 м;  
от точки 38 до точки 39 в северо-западном направлении 123.6 м;  
от точки 39 до точки 40 в северо-западном направлении 83.2 м;  
от точки 40 до точки 41 в северном направлении 121.6 м;  
от точки 41 до точки 42 в северо-восточном направлении 34.8 м;  
от точки 42 до точки 43 в северо-западном направлении 59.2 м;  
от точки 43 до точки 44 в юго-западном направлении 79.0 м;  
от точки 44 до точки 45 в юго-западном направлении 14.5 м;  
от точки 45 до точки 46 в юго-западном направлении 54.7 м;  
от точки 46 до точки 47 в юго-западном направлении 48.4 м;  
от точки 47 до точки 48 в юго-западном направлении 85.7 м;  
от точки 48 до точки 49 в юго-западном направлении 147.9 м;  
от точки 49 до точки 50 в юго-западном направлении 145.4 м;  
от точки 50 до точки 51 в юго-западном направлении 51.4 м;  
от точки 51 до точки 52 в северо-восточном направлении 177.7 м;  
от точки 52 до точки 53 в северо-западном направлении 30.1 м;  
от точки 53 до точки 54 в северо-западном направлении 5.3 м;  
от точки 54 до точки 55 в северо-западном направлении 5.9 м;  
от точки 55 до точки 56 в северо-восточном направлении 3.5 м;  
от точки 56 до точки 57 в северо-западном направлении 19.1 м;  
от точки 57 до точки 58 в северо-западном направлении 28.2 м;  
от точки 58 до точки 59 в северо-восточном направлении 11.7 м;  
от точки 59 до точки 60 в северо-восточном направлении 74.6 м;  
от точки 60 до точки 61 в северо-западном направлении 40.8 м;  
от точки 61 до точки 62 в северо-восточном направлении 71.7 м;  
от точки 62 до точки 63 в юго-восточном направлении 40.2 м;  
от точки 63 до точки 64 в юго-восточном направлении 14.5 м;  
от точки 64 до точки 65 в северо-восточном направлении 38.8 м;  
от точки 65 до точки 66 в юго-восточном направлении 27.5 м;  
от точки 66 до точки 67 в северо-восточном направлении 48.7 м;  
от точки 67 до точки 68 в северо-восточном направлении 6.2 м;  
от точки 68 до точки 69 в юго-восточном направлении 30.9 м;  
от точки 69 до точки 70 в юго-западном направлении 27.9 м;  
от точки 70 до точки 71 в юго-западном направлении 83.1 м;  
от точки 71 до точки 72 в юго-восточном направлении 130.7 м;  
от точки 72 до точки 73 в северо-восточном направлении 14.8 м;  
от точки 73 до точки 74 в северо-восточном направлении 13.5 м;  
от точки 74 до точки 75 в северо-восточном направлении 12.5 м;  
от точки 75 до точки 76 в северо-восточном направлении 18.1 м;  
от точки 76 до точки 77 в юго-восточном направлении 6.0 м;  
от точки 77 до точки 78 в северо-восточном направлении 59.8 м;  
от точки 78 до точки 1 в северо-восточном направлении 54.0 м.



## Участок 2.

От точки 79 до точки 80 в юго-восточном направлении 21.7 м;  
от точки 80 до точки 81 в юго-западном направлении 15.2 м;  
от точки 81 до точки 82 в юго-восточном направлении 5.7 м;  
от точки 82 до точки 83 в юго-западном направлении 30.2 м;  
от точки 83 до точки 84 в северо-западном направлении 27.1 м;  
от точки 84 до точки 85 в северо-восточном направлении 11.7 м;  
от точки 85 до точки 86 в северо-восточном направлении 14.8 м;  
от точки 86 до точки 79 в северо-восточном направлении 18.3 м.

II. Перечень координат поворотных (характерных) точек границ территории объекта культурного наследия:

№ поворотной точки	Координаты точек в системе координат МСК	
	Х	У
Участок 1		
1	328041,38	668001,45
2	328072,78	667997,95
3	328105,53	667994,31
4	328120,70	667992,12
5	328168,34	667985,24
6	328207,86	667979,53
7	328249,22	667970,12
8	328279,90	667963,14
9	328317,28	667953,4
10	328315,90	667948,92
11	328370,60	667934,95
12	328431,65	667919,37
13	328432,67	667921,96
14	328457,60	667915,31
15	328458,07	667916,43
16	328464,48	667914,37
17	328477,64	667906,52
18	328503,29	667881,70
19	328508,46	667883,37
20	328511,96	667880,54
21	328516,90	667876,54
22	328518,15	667875,59
23	328494,40	667842,06
24	328474,14	667813,46
25	328445,04	667825,90
26	328440,13	667820,51
27	328429,90	667824,00

28	328404,74	667829,85
29	328372,43	667836,20
30	328337,95	667835,29
31	328311,64	667835,53
32	328275,81	667835,86
33	328245,39	667838,95
34	328228,99	667840,62
35	328211,86	667840,63
36	328207,53	667840,57
37	328187,47	667813,13
38	328188,57	667731,03
39	328214,77	667610,26
40	328219,84	667527,24
41	328341,40	667527,28
42	328376,21	667528,73
43	328435,40	667527,31
44	328433,83	667448,34
45	328433,54	667433,87
46	328381,06	667418,55
47	328332,94	667413,38
48	328248,41	667399,03
49	328100,93	667388,10
50	327956,08	667375,47
51	327905,23	667368,03
52	327927,13	667544,38
53	327956,94	667539,93
54	327962,14	667539,16
55	327968,01	667538,42
56	327968,17	667541,93
57	327986,68	667537,42
58	328013,94	667530,18
59	328017,51	667541,36
60	328039,70	667612,58
61	328080,50	667611,34
62	328081,00	667683,03
63	328080,42	667723,25
64	328079,01	667737,69
65	328083,93	667776,19
66	328056,71	667780,18
67	328063,50	667828,45
68	328063,58	667834,61

69	328033,02	667839,13
70	328005,11	667838,80
71	327922,69	667828,00
72	327877,44	667950,58
73	327891,63	667954,88
74	327904,50	667958,97
75	327916,44	667962,77
76	327933,67	667968,24
77	327931,62	667973,88
78	327987,83	667994,32
1	328041,38	668001,45
Участок 2		
79	667801,37	327989,22
80	667780,43	327994,77
81	667776,37	327980,12
82	667770,80	327981,44
83	667763,85	327952,02
84	667790,18	327945,80
85	667792,88	327957,21
86	667796,68	327971,52
79	667801,37	327989,22

### III. Режим использования территории объекта культурного наследия

На территории объекта культурного наследия разрешается:

проведение работ по сохранению выявленного объекта культурного наследия;

ведение хозяйственной деятельности, направленной на обеспечение сохранности выявленного объекта культурного наследия и позволяющей обеспечить его функционирование в современных условиях;

сохранение историко-градостроительной и природной среды выявленного объекта культурного наследия;

проведение работ, направленных на сохранение паркового комплекса, в том числе проведение мероприятий, направленных на сохранение и воссоздание элементов исторического паркового ландшафта, особенностей рельефа, гидрографии, выявление исторических трасс аллей, тропинок, дорожек, лужаек, воссоздание характерных параметров исторического ландшафта – береговых склонов, характерного соотношения открытых и закрытых пространств, насаждений, традиционных пород, формирующих виды и панорамы контуров парка;

проведение работ по благоустройству и озеленению территории, регулированию и санации зеленых насаждений, нейтрализации дисгармоничного озеленения, сохранение ценных пород деревьев, проведение лечебно-оздоровительных работ по старовозрастным деревьям, расчистка парковых насаждений от самосевных сорных древесных растений;

размещение информационных стендов, надписей и указателей, связанных с экспонированием и популяризацией объектов культурного наследия, указанием исторических топонимов.

обеспечение доступа к выявленному объекту культурного наследия;

обеспечение мер пожарной и экологической безопасности;

ремонт, капитальный ремонт сетей инженерно-технического обеспечения с последующей рекультивацией нарушенных участков, не нарушающие целостность выявленного объекта культурного наследия и не создающие угрозы его повреждения, разрушения или уничтожения.

На территории объекта культурного наследия запрещается:

строительство объектов капитального строительства;

проведение земляных, строительных, мелиоративных и иных работ, за исключением работ по сохранению выявленного объекта культурного наследия, сохранению историко-градостроительной или природной среды выявленного объекта культурного наследия;

размещение рекламных стендов и других рекламных конструкций;

устройство новых сетей инженерно-технического обеспечения (водоснабжение, канализация, отопление, газоснабжение, водоотведение, электроснабжение, связь) наземным и надземным способами;

устройство железобетонных ограждений и ограждений из металлических профилированных листов;

размещение временных построек и объектов (киосков, павильонов, навесов);


устройство автостоянок;

создание разрушающих вибрационных нагрузок динамическим воздействием на грунты;

складирование бытовых отходов.

---

**Графическое описание местоположения границ территории  
выявленного объекта культурного наследия «Усадьба Лисаковских:  
главный дом; пруд; парк (остатки)», XIX в., Тульская область,  
Куркинский район, с. Кресты**











**Экспликация:**


**Выявленные объекты культурного наследия:**

1. «Усадьба Лисаковских: главный дом; пруд; парк (остатки)», XIX в. (Тульская область, Куркинский район, с. Кресты)

2. «Церковь Введения во храм Пресвятой Богородицы», 1817 г., 1873 г. (Тульская область, Воловский район, с. Кресты)

**Условные обозначения:**

	- Выявленный объект культурного наследия		- Границы объекта капитального строительства
	- Выявленный объект культурного наследия: «Парк (остатки)»		- Границы территории объекта культурного наследия
	- Выявленный объект культурного наследия: «Пруд»		- Характерная точка границы территории объекта культурного наследия
	- Границы кадастрового квартала		
	- Границы земельного участка		



**Границы территории выявленного объекта культурного наследия  
«Церковь Введения во храм Пресвятой Богородицы», 1817 г., 1873 г.,  
Тульская область, Куркинский район, с. Кресты**

I. Текстовое описание границ территории объекта культурного наследия.  
От точки 1 до точки 2 в юго-восточном направлении 21.8 м;  
от точки 2 до точки 3 в юго-западном направлении 15.5 м;  
от точки 3 до точки 4 в юго-восточном направлении 5.1 м;  
от точки 4 до точки 5 в юго-западном направлении 29.8 м;  
от точки 5 до точки 6 в северо-западном направлении 26.7 м;  
от точки 6 до точки 7 в северо-восточном направлении 11.4 м;  
от точки 7 до точки 8 в северо-восточном направлении 15.5 м;  
от точки 8 до точки 1 в северо-восточном направлении 17.5 м.

II. Перечень координат поворотных (характерных) точек границ территории объекта культурного наследия:

№ поворотной точки	Координаты точек в системе координат МСК	
	X	Y
1	667801,37	327989,22
2	667780,43	327994,77
3	667776,37	327980,12
4	667770,80	327981,44
5	667763,85	327952,02
6	667790,18	327945,80
7	667792,88	327957,21
8	667796,68	327971,52
1	667801,37	327989,22

III. Режим использования территории объекта культурного наследия  
На территории объекта культурного наследия разрешается:  
проведение работ по сохранению выявленного объекта культурного наследия;  
проведение работ по благоустройству и озеленению территории;  
обеспечение доступа к выявленному объекту культурного наследия;  
обеспечение мер пожарной и экологической безопасности;  
ремонт, капитальный ремонт сетей инженерно-технического обеспечения с последующей рекультивацией нарушенных участков, не

нарушающие целостность выявленного объекта культурного наследия и не создающие угрозы его повреждения, разрушения или уничтожения.

На территории объекта культурного наследия запрещается:

строительство объектов капитального строительства;


проведение земляных, строительных, мелиоративных и иных работ, за исключением работ по сохранению выявленного объекта культурного наследия, сохранению историко-градостроительной или природной среды выявленного объекта культурного наследия;

создание разрушающих вибрационных нагрузок динамическим воздействием на грунты;

складирование бытовых отходов.

---

**Графическое описание местоположения границ территории  
выявленного объекта культурного наследия «Церковь Введения во храм  
Пресвятой Богородицы», 1817 г., 1873 г., Тульская область, Куркинский  
район, с. Кресты**








**Экспликация:**

**Выявленный объект культурного наследия:**

1. «Церковь Введения во храм Пресвятой Богородицы», 1817 г., 1873 г. (Тульская область, Воловский район, с. Кресты)

**Условные обозначения:**

-  - Выявленный объект культурного наследия
-  - Границы земельного участка
-  - Границы территории объекта культурного наследия
-  - Характерная точка границы территории объекта культурного наследия





**Границы территории выявленного объекта культурного наследия  
«Церковь святителя Николая», 1790 г., Тульская область, Куркинский  
район, с. Майское**

I. Текстовое описание границ территории объекта культурного наследия.  
От точки 1 до точки 2 в юго-восточном направлении 19.0 м;  
от точки 2 до точки 3 в юго-западном направлении 33.8 м;  
от точки 3 до точки 4 в северо-западном направлении 19.9 м;  
от точки 4 до точки 1 в северо-восточном направлении 33.5 м.

II. Перечень координат поворотных (характерных) точек границ территории объекта культурного наследия:

№ поворотной точки	Координаты точек в системе координат МСК	
	X	Y
1	673739,41	340526,31
2	673720,50	340532,38
3	673710,08	340500,31
4	673729,14	340493,92
1	673739,41	340526,31

III. Режим использования территории объекта культурного наследия  
На территории объекта культурного наследия разрешается:  
проведение работ по сохранению выявленного объекта культурного наследия;


проведение работ по благоустройству и озеленению территории;  
обеспечение доступа к выявленному объекту культурного наследия;  
обеспечение мер пожарной и экологической безопасности;  
ремонт, капитальный ремонт сетей инженерно-технического обеспечения с последующей рекультивацией нарушенных участков, не нарушающие целостность выявленного объекта культурного наследия и не создающие угрозы его повреждения, разрушения или уничтожения.

На территории объекта культурного наследия запрещается:  
строительство объектов капитального строительства;  
проведение земляных, строительных, мелиоративных и иных работ, за исключением работ по сохранению выявленного объекта культурного наследия, сохранению историко-градостроительной или природной среды выявленного объекта культурного наследия;

создание разрушающих вибрационных нагрузок динамическим воздействием на грунты;  
складирование бытовых отходов.

---

**Графическое описание местоположения границ территории  
выявленного объекта культурного наследия «Церковь святителя  
Николая», 1790 г., Тульская область, Куркинский район, с. Майское**






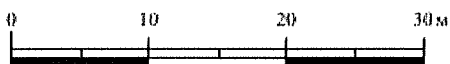
**Экспликация:**

**Выявленный объект культурного наследия:**

1. «Церковь святителя Николая», 1790 г. (Тульская область,  
Куркинский район, с. Майское)

**Условные обозначения:**

-  - Выявленный объект культурного наследия
-  - Границы территории объекта культурного наследия
-  - Характерная точка границы территории объекта культурного наследия



**Границы территории выявленного объекта культурного наследия  
«Церковь Рождества Пресвятой Богородицы», 1796 г., 1851 г., Тульская  
область, Куркинский район, с. Маслово**

I. Текстовое описание границ территории объекта культурного наследия.  
От точки 1 до точки 2 в северо-западном направлении 25.1 м;  
от точки 2 до точки 3 в юго-западном направлении 7.1 м;  
от точки 3 до точки 4 в северо-западном направлении 15.0 м;  
от точки 4 до точки 5 в юго-западном направлении 24.1 м;  
от точки 5 до точки 6 в юго-восточном направлении 13.2 м;  
от точки 6 до точки 7 в юго-западном направлении 4.1 м;  
от точки 7 до точки 8 в юго-восточном направлении 28.2 м;  
от точки 8 до точки 9 в восточном направлении 5.0 м;  
от точки 9 до точки 10 в южном направлении 7.0 м;  
от точки 10 до точки 11 в северо-восточном направлении 23.1 м;  
от точки 11 до точки 12 в северо-западном направлении 9.1 м;  
от точки 12 до точки 1 в северо-восточном направлении 6.1 м.

II. Перечень координат поворотных (характерных) точек границ территории объекта культурного наследия:

№ поворотной точки	Координаты точек в системе координат МСК	
	X	Y
1	323055,13	648224,14
2	323079,50	648221,66
3	323078,86	648215,29
4	323093,95	648213,77
5	323091,59	648190,44
6	323078,63	648191,76
7	323078,23	648187,85
8	323049,52	648190,76
9	323050,02	648195,71
10	323042,61	648196,46
11	323044,84	648218,73
12	323054,48	648217,76
1	323055,13	648224,14

III. Режим использования территории объекта культурного наследия

На территории объекта культурного наследия разрешается:  
проведение работ по сохранению выявленного объекта культурного наследия;

проведение работ по благоустройству и озеленению территории;  
обеспечение доступа к выявленному объекту культурного наследия;  
обеспечение мер пожарной и экологической безопасности;  
ремонт, капитальный ремонт сетей инженерно-технического обеспечения с последующей рекультивацией нарушенных участков, не нарушающие целостность выявленного объекта культурного наследия и не создающие угрозы его повреждения, разрушения или уничтожения.

На территории объекта культурного наследия запрещается:


строительство объектов капитального строительства;  
проведение земляных, строительных, мелиоративных и иных работ, за исключением работ по сохранению выявленного объекта культурного наследия, сохранению историко-градостроительной или природной среды выявленного объекта культурного наследия;

создание разрушающих вибрационных нагрузок динамическим воздействием на грунты;

складирование бытовых отходов.

---

**Графическое описание местоположения границы территории  
выявленного объекта культурного наследия «Церковь Рождества  
Пресвятой Богородицы», 1796 г., 1851 г., Тульская область, Куркинский  
район, с. Маслово**








**Экспликация:**

**Выявленный объект культурного наследия:**

1. «Церковь Рождества Пресвятой Богородицы», 1796 г., 1851 г.  
(Тульская область, Куркинский район, с. Маслово)

**Условные обозначения:**

-  - Выявленный объект культурного наследия
-  - Границы кадастрового квартала
-  - Границы территории объекта культурного наследия
-  - Характерная точка границы территории объекта культурного наследия



**Границы территории выявленного объекта культурного наследия  
«Школа», 1908-1910 гг., Тульская область, Куркинский район,  
с. Маслово**

I. Текстовое описание границ территории объекта культурного наследия.  
От точки 1 до точки 2 в юго-восточном направлении 65.3 м;  
от точки 2 до точки 3 в юго-западном направлении 24.0 м;  
от точки 3 до точки 4 в северо-западном направлении 70.6 м;  
от точки 4 до точки 1 в северо-восточном направлении 23.4 м.

II. Перечень координат поворотных (характерных) точек границ территории объекта культурного наследия:

№ поворотной точки	Координаты точек в системе координат МСК	
	X	Y
1	648636,47	322119,92
2	648620,73	322183,28
3	648596,77	322182,83
4	648613,79	322114,29
1	648636,47	322119,92

III. Режим использования территории объекта культурного наследия  
На территории объекта культурного наследия разрешается:  
проведение работ по сохранению выявленного объекта культурного наследия;

проведение работ по благоустройству и озеленению территории;  
обеспечение доступа к выявленному объекту культурного наследия;  
обеспечение мер пожарной и экологической безопасности;  
ремонт, капитальный ремонт сетей инженерно-технического обеспечения с последующей рекультивацией нарушенных участков, не нарушающие целостность выявленного объекта культурного наследия и не создающие угрозы его повреждения, разрушения или уничтожения.


На территории объекта культурного наследия запрещается:  
строительство объектов капитального строительства;  
проведение земляных, строительных, мелиоративных и иных работ, за исключением работ по сохранению выявленного объекта культурного наследия или его отдельных элементов, сохранению историко-градостроительной или природной среды выявленного объекта культурного наследия;

создание разрушающих вибрационных нагрузок динамическим воздействием на грунты;  
складирование бытовых отходов.

---



**Графическое описание местоположения границ территории  
выявленного объекта культурного наследия «Школа», 1908-1910 гг.,  
Тульская область, Куркинский район, с. Маслово**



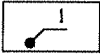



**Экспликация:**

**Выявленный объект культурного наследия:**

1. «Школа», 1908-1910 гг. (Тульская область, Куркинский район, с. Маслово)

**Условные обозначения:**

-  - Выявленный объект культурного наследия
-  - Границы территории объекта культурного наследия
-  - Характерная точка границы территории объекта культурного наследия



**Границы территории выявленного объекта культурного наследия  
«Церковь во имя иконы Знамения Пресвятой Богородицы», 1810 г.,  
Тульская область, Куркинский район, с. Мышенка (Знаменское)**

I. Текстовое описание границ территории объекта культурного наследия.  
От точки 1 до точки 2 в юго-восточном направлении 7.8 м;  
от точки 2 до точки 3 в юго-восточном направлении 37.9 м;  
от точки 3 до точки 4 в юго-западном направлении 11.4 м;  
от точки 4 до точки 5 в юго-западном направлении 42.1 м;  
от точки 5 до точки 6 в северо-западном направлении 54.2 м;  
от точки 6 до точки 7 в северо-восточном направлении 37.3 м;  
от точки 7 до точки 8 в юго-восточном направлении 8.7 м;  
от точки 8 до точки 1 в северо-восточном направлении 13.8 м.

II. Перечень координат поворотных (характерных) точек границ территории объекта культурного наследия:

№ поворотной точки	Координаты точек в системе координат МСК	
	X	Y
1	678442,38	322109,22
2	678441,01	322116,90
3	678434,36	322154,19
4	678423,16	322152,03
5	678381,80	322144,00
6	678393,76	322091,15
7	678430,34	322098,22
8	678428,83	322106,83
1	678442,38	322109,22

III. Режим использования территории объекта культурного наследия  
На территории объекта культурного наследия разрешается:  
проведение работ по сохранению выявленного объекта культурного наследия;  
проведение работ по благоустройству и озеленению территории;  
обеспечение доступа к выявленному объекту культурного наследия;  
обеспечение мер пожарной и экологической безопасности;  
ремонт, капитальный ремонт сетей инженерно-технического обеспечения с последующей рекультивацией нарушенных участков, не

нарушающие целостность выявленного объекта культурного наследия и не создающие угрозы его повреждения, разрушения или уничтожения.

На территории объекта культурного наследия запрещается:

строительство объектов капитального строительства;


проведение земляных, строительных, мелиоративных и иных работ, за исключением работ по сохранению выявленного объекта культурного наследия, сохранению историко-градостроительной или природной среды выявленного объекта культурного наследия;

создание разрушающих вибрационных нагрузок динамическим воздействием на грунты;

складирование бытовых отходов.

---

**Графическое описание местоположения границ территории  
выявленного объекта культурного наследия «Церковь во имя иконы  
Знамения Пресвятой Богородицы», 1810 г., Тульская область,  
Куркинский район, с. Мышенка (Знаменское)**







**Экспликация:**

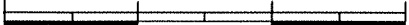
**Выявленный объект культурного наследия:**

1. «Церковь во имя иконы Знамения Пресвятой Богородицы», 1810 г. (Тульская область, Куркинский район, с. Мышенка (Знаменское))

**Условные обозначения:**

-  - Выявленный объект культурного наследия
-  - Границы земельного участка
-  - Границы территории объекта культурного наследия
-  - Характерная точка границы территории объекта культурного наследия

0 10 20 30 м



Приложение № 35  
к приказу инспекции Тульской области  
по государственной охране объектов  
культурного наследия  
от 21.06.2024 № 60

**Границы территории выявленного объекта культурного наследия  
«Церковь святителя Николая», 1836 г., Тульская область, Куркинский  
район, с. Никольское**

I. Текстовое описание границ территории объекта культурного наследия.  
От точки 1 до точки 2 в юго-восточном направлении 55.7 м;  
от точки 2 до точки 3 в юго-западном направлении 55.3 м;  
от точки 3 до точки 4 в северо-западном направлении 54.8 м;  
от точки 4 до точки 5 в северо-восточном направлении 12.8 м;  
от точки 5 до точки 1 в северо-восточном направлении 42.7 м.

II. Перечень координат поворотных (характерных) точек границ территории объекта культурного наследия:

№ поворотной точки	Координаты точек в системе координат МСК	
	Х	У
1	659255,53	316289,16
2	659241,05	316342,95
3	659187,61	316328,57
4	659201,84	316275,69
5	659214,58	316277,09
1	659255,53	316289,16

III. Режим использования территории объекта культурного наследия  
На территории объекта культурного наследия разрешается:  
проведение работ по сохранению выявленного объекта культурного наследия;

проведение работ по благоустройству и озеленению территории;  
обеспечение доступа к выявленному объекту культурного наследия;  
обеспечение мер пожарной и экологической безопасности;  
ремонт, капитальный ремонт сетей инженерно-технического обеспечения с последующей рекультивацией нарушенных участков, не нарушающие целостность выявленного объекта культурного наследия и не создающие угрозы его повреждения, разрушения или уничтожения.

На территории объекта культурного наследия запрещается:  
строительство объектов капитального строительства;  
проведение земляных, строительных, мелиоративных и иных работ, за исключением работ по сохранению выявленного объекта культурного наследия.


наследия, сохранению историко-градостроительной или природной среды выявленного объекта культурного наследия;

создание разрушающих вибрационных нагрузок динамическим воздействием на грунты;

складирование бытовых отходов.

---


**Графическое описание местоположения границ территории  
выявленного объекта культурного наследия «Церковь святителя  
Николая», 1836 г., Тульская область, Куркинский район, с. Никольское**







**Экспликация:**

**Выявленный объект культурного наследия:**

1. «Церковь святителя Николая», 1836 г. (Тульская область, Куркинский район, с. Никольское)



**Условные обозначения:**

-  - Место расположения утраченных ценных объектов историко-градостроительной среды
-  - Границы кадастрового квартала
-  - Границы территории объекта культурного наследия
-  - Характерная точка границы территории объекта культурного наследия

**Границы территории выявленного объекта культурного наследия  
«Усадьба Раевских: место, где находился дом Раевских И.А. и И.И.;  
школа; больница», I пол. XIX в. (место, где находился дом Раевских И.А.  
и И.И.); нач. XIX в. (школа); 1910 г. (больница), Тульская область,  
Куркинский район, с. Никитское**

I. Текстовое описание границ территории объекта культурного наследия.

Участок 1.

От точки 1 до точки 2 в юго-восточном направлении 58.1 м;  
от точки 2 до точки 3 в юго-восточном направлении 56.0 м;  
от точки 3 до точки 4 в юго-западном направлении 34.1 м;  
от точки 4 до точки 5 в северо-западном направлении 55.9 м;  
от точки 5 до точки 6 в северо-западном направлении 63.0 м;  
от точки 6 до точки 7 в северо-западном направлении 49.5 м;  
от точки 7 до точки 8 в северо-восточном направлении 65.8 м;  
от точки 8 до точки 1 в северо-восточном направлении 60.1 м.

Участок 2.

От точки 9 до точки 10 в юго-западном направлении 59.4 м;  
от точки 10 до точки 11 в юго-западном направлении 54.0 м;  
от точки 11 до точки 12 в северо-западном направлении 14.7 м;  
от точки 12 до точки 13 в северо-восточном направлении 23.7 м;  
от точки 13 до точки 9 в северо-восточном направлении 71.6 м.

II. Перечень координат поворотных (характерных) точек границ территории объекта культурного наследия:

№ поворотной точки	Координаты точек в системе координат МСК	
	X	Y
Участок 1		
1	676203,13	346079,61
2	676181,11	346133,33
3	676152,55	346181,45
4	676118,47	346179,33
5	676122,43	346123,60
6	676124,89	346060,60
7	676126,82	346011,15
8	676191,96	346020,55
1	676203,13	346079,61



Участок 2		
9	676159,95	346290,38
10	676100,60	346289,83
11	676100,15	346235,87
12	676102,20	346221,27
13	676124,98	346227,90

### III. Режим использования территории объекта культурного наследия

На территории объекта культурного наследия разрешается:

проведение работ по сохранению выявленного объекта культурного наследия;

ведение хозяйственной деятельности, направленной на обеспечение сохранности выявленного объекта культурного наследия и позволяющей обеспечить его функционирование в современных условиях;

сохранение историко-градостроительной и природной среды выявленного объекта культурного наследия;

размещение информационных стендов, надписей и указателей, связанных с экспонированием и популяризацией объектов культурного наследия, указанием исторических топонимов.

проведение работ по благоустройству и озеленению территории;

обеспечение доступа к выявленному объекту культурного наследия;

обеспечение мер пожарной и экологической безопасности;

ремонт, капитальный ремонт сетей инженерно-технического обеспечения с последующей рекультивацией нарушенных участков, не нарушающие целостность выявленного объекта культурного наследия и не создающие угрозы его повреждения, разрушения или уничтожения.

На территории объекта культурного наследия запрещается:

строительство объектов капитального строительства;

проведение земляных, строительных, мелиоративных и иных работ, за исключением работ по сохранению выявленного объекта культурного наследия, сохранению историко-градостроительной или природной среды выявленного объекта культурного наследия;

размещение рекламных стендов и других рекламных конструкций;

устройство новых сетей инженерно-технического обеспечения (водоснабжение, канализация, отопление, газоснабжение, водоотведение, электроснабжение, связь) наземным и надземным способами;


устройство железобетонных ограждений и ограждений из металлических профилированных листов;

размещение временных построек и объектов (киосков, павильонов, навесов);

создание разрушающих вибрационных нагрузок динамическим воздействием на грунты;

складирование бытовых отходов.

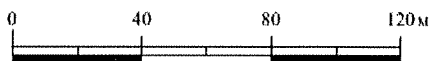
**Графическое описание местоположения границ территории  
выявленного объекта культурного наследия «Усадьба Раевских: место,  
где находился дом Раевских И.А. и И.И.; школа; больница», I пол. XIX в.  
(место, где находился дом Раевских И.А. и И.И.); нач. XIX в. (школа);  
1910 г. (больница), Тульская область, Куркинский район, с. Никитское**









**Экспликация:**

**Выявленный объект культурного наследия:**

1. «Усадьба Раевских: место, где находился дом Раевских И.А. и И.И.; школа; больница», I пол. XIX в. (место, где находился дом Раевских И.А. и И.И.); нач. XIX в. (школа); 1910 г. (больница) (Тульская область, Куркинский район, с. Никитское)



**Условные обозначения:**

- |   |  |   |   |
|---|--|---|---|
|  | - Выявленный объект культурного наследия |  | - Границы территории объекта культурного наследия                   |
|  | - Место, где находился дом Раевских И.А. |  | - Характерная точка границы территории объекта культурного наследия |
|  | - Границы кадастрового квартала          |   |   |
|  | - Границы земельного участка             |   |   |

**Границы территории выявленного объекта культурного наследия  
«Усадьба Писаревых: школа (два здания); парк (остатки); пруды (три)»,  
нач. XIX в.- нач. XX в. (Усадьба Писаревых); 1897 г., 1913 г. (школа (два  
здания)); XIX в. (парк (остатки)); XIX в. (пруды (три)), Тульская  
область, Куркинский район, с. Орловка**

I. Текстовое описание границ территории объекта культурного наследия.  
От точки 1 до точки 2 в юго-восточном направлении 365.5 м;  
от точки 2 до точки 3 в юго-восточном направлении 25.9 м;  
от точки 3 до точки 4 в юго-западном направлении 63.5 м;  
от точки 4 до точки 5 в юго-западном направлении 64.6 м;  
от точки 5 до точки 6 в юго-западном направлении 53.7 м;  
от точки 6 до точки 7 в юго-западном направлении 17.1 м;  
от точки 7 до точки 8 в северо-западном направлении 74.0 м;  
от точки 8 до точки 9 в северо-западном направлении 35.8 м;  
от точки 9 до точки 10 в северо-западном направлении 12.8 м;  
от точки 10 до точки 11 в северо-западном направлении 18.4 м;  
от точки 11 до точки 12 в юго-западном направлении 38.3 м;  
от точки 12 до точки 13 в юго-восточном направлении 3.4 м;  
от точки 13 до точки 14 в юго-западном направлении 11.1 м;  
от точки 14 до точки 15 в юго-западном направлении 31.9 м;  
от точки 15 до точки 16 в юго-западном направлении 7.6 м;  
от точки 16 до точки 17 в северо-западном направлении 0.8 м;  
от точки 17 до точки 18 в юго-западном направлении 22.9 м;  
от точки 18 до точки 19 в юго-западном направлении 10.2 м;  
от точки 19 до точки 20 в северо-западном направлении 44.7 м;  
от точки 20 до точки 21 в северо-западном направлении 22.3 м;  
от точки 21 до точки 22 в юго-западном направлении 13.9 м;  
от точки 22 до точки 23 в северо-западном направлении 15.6 м;  
от точки 23 до точки 24 в северо-западном направлении 24.5 м;  
от точки 24 до точки 25 в северо-восточном направлении 19.1 м;  
от точки 25 до точки 26 в северо-восточном направлении 85.2 м;  
от точки 26 до точки 27 в северо-западном направлении 11.2 м;  
от точки 27 до точки 28 в северо-западном направлении 50.7 м;  
от точки 28 до точки 29 в северо-западном направлении 19.7 м;  
от точки 29 до точки 30 в северо-западном направлении 4.5 м;  
от точки 30 до точки 31 в северо-западном направлении 145.5 м;  
от точки 31 до точки 32 в северо-западном направлении 37.9 м;  
от точки 32 до точки 33 в северо-западном направлении 60.9 м;  
от точки 33 до точки 34 в северо-западном направлении 37.9 м;

от точки 34 до точки 35 в северо-западном направлении 17.0 м;  
от точки 35 до точки 36 в северо-западном направлении 13.9 м;  
от точки 36 до точки 1 в северо-восточном направлении 259.8 м.

II. Перечень координат поворотных (характерных) точек границ территории объекта культурного наследия:

№ поворотной точки	Координаты точек в системе координат МСК	
	X	Y
1	680166,82	341266,26
2	679955,46	341564,46
3	679931,95	341575,33
4	679873,26	341550,96
5	679810,63	341535,05
6	679758,55	341521,99
7	679741,76	341518,60
8	679758,06	341446,43
9	679774,41	341414,55
10	679780,22	341403,19
11	679788,64	341386,83
12	679752,35	341374,47
13	679749,06	341375,17
14	679738,95	341370,48
15	679709,24	341358,89
16	679702,61	341355,25
17	679702,74	341354,46
18	679683,20	341342,50
19	679674,43	341337,29
20	679694,82	341297,47
21	679704,86	341277,53
22	679692,46	341271,24
23	679699,49	341257,31
24	679708,79	341234,67
25	679725,13	341244,58
26	679789,91	341299,88
27	679800,37	341295,99
28	679831,09	341255,70
29	679847,38	341244,63
30	679850,40	341241,27
31	679965,68	341152,49
32	679990,97	341124,20
33	680037,41	341084,84
34	680042,13	341047,28

35	680051,95	341033,40
36	680064,53	341027,40
1	680166,82	341266,26

### III. Режим использования территории объекта культурного наследия

На территории объекта культурного наследия разрешается:

проведение работ по сохранению выявленного объекта культурного наследия;

ведение хозяйственной деятельности, направленной на обеспечение сохранности выявленного объекта культурного наследия и позволяющей обеспечить его функционирование в современных условиях;

сохранение историко-градостроительной и природной среды выявленного объекта культурного наследия;

проведение работ, направленных на сохранение паркового комплекса, в том числе проведение мероприятий, направленных на сохранение и воссоздание элементов исторического паркового ландшафта, особенностей рельефа, гидрографии, выявление исторических трасс аллей, тропинок, дорожек, лужаек, воссоздание характерных параметров исторического ландшафта – береговых склонов, характерного соотношения открытых и закрытых пространств, насаждений, традиционных пород, формирующих виды и панорамы контуров парка;

проведение работ по благоустройству и озеленению территории, регулированию и санации зеленых насаждений, нейтрализации дисгармоничного озеленения, сохранение ценных пород деревьев, проведение лечебно-оздоровительных работ по старовозрастным деревьям, расчистка парковых насаждений от самосевных сорных древесных растений;

размещение информационных стендов, надписей и указателей, связанных с экспонированием и популяризацией объектов культурного наследия, указанием исторических топонимов.

обеспечение доступа к выявленному объекту культурного наследия;

обеспечение мер пожарной и экологической безопасности;

ремонт, капитальный ремонт сетей инженерно-технического обеспечения с последующей рекультивацией нарушенных участков, не нарушающие целостность выявленного объекта культурного наследия и не создающие угрозы его повреждения, разрушения или уничтожения.

На территории объекта культурного наследия запрещается:

строительство объектов капитального строительства;

проведение земляных, строительных, мелиоративных и иных работ, за исключением работ по сохранению выявленного объекта культурного наследия, сохранению историко-градостроительной или природной среды выявленного объекта культурного наследия;

размещение рекламных стендов и других рекламных конструкций;

устройство новых сетей инженерно-технического обеспечения (водоснабжение, канализация, отопление, газоснабжение, водоотведение, электроснабжение, связь) наземным и надземным способами;

устройство железобетонных ограждений и ограждений из металлических профилированных листов;


размещение временных построек и объектов (киосков, павильонов, навесов);

создание разрушающих вибрационных нагрузок динамическим воздействием на грунты;

складирование бытовых отходов.

---

**Графическое описание местоположения границ территории  
выявленного объекта культурного наследия «Усадьба Писаревых:  
школа (два здания); парк (остатки); пруды (три)», нач. XIX в.- нач. XX в.  
(Усадьба Писаревых); 1897 г., 1913 г. (школа (два здания)); XIX в. (парк  
(остатки)); XIX в. (пруды (три)), Тульская область, Куркинский район, с.  
Орловка**



**Экспликация:**









**Объекты культурного наследия регионального значения:**


1. «Бывшая Никольская церковь», 1-я пол. XIX в. (Тульская область, Куркинский район, д. Орловка, лит. А, А1, А2)
2. «Прощеный колодезь», XVIII в., 1991 г. (Тульская область, Куркинский район, Грибодовская волость)

**Выявленный объект культурного наследия:**

3. «Усадьба Писаревых: школа (два здания); парк (остатки); пруды (три)», нач. XIX в.- нач. XX в. (Усадьба Писаревых); 1897 г., 1913 г. (школа (два здания)); XIX в. (парк (остатки)); XIX в. (пруды (три)) (Тульская область, Куркинский район, с. Орловка)

**Условные обозначения:**

-  - Объект культурного наследия регионального значения
-  - Выявленный объект культурного наследия
-  - Выявленный объект культурного наследия: «пруды (три)»
-  - Границы объекта капитального строительства
-  - Границы кадастрового квартала
-  - Границы земельного участка
-  - Границы территории объекта культурного наследия
-  - Характерная точка границы территории объекта культурного наследия



**Границы территории выявленного объекта культурного наследия  
«Имение графов Бобринских: винокуренный завод (остатки); дом  
управляющего с конторой; конюшни; место, где располагался сахарный  
завод, один из первых в России; парк и сад (остатки)», 1894 г.  
(винокуренный завод (остатки); 1813 г. (дом управляющего с конторой);  
XIX в. (конюшни); 1827 г. (место, где располагался сахарный завод, один  
из первых в России); XIX в. (парк и сад (остатки)), Тульская область,  
Куркинский район, п. Михайловский**

I. Текстовое описание границ территории объекта культурного наследия.  
Участок 1.

От точки 1 до точки 2 в юго-восточном направлении 73.9 м;  
от точки 2 до точки 3 в юго-западном направлении 24.9 м;  
от точки 3 до точки 4 в северо-западном направлении 13.0 м;  
от точки 4 до точки 5 в юго-западном направлении 27.5 м;  
от точки 5 до точки 6 в северо-западном направлении 61.5 м;  
от точки 6 до точки 1 в северо-восточном направлении 54.7 м.

Участок 2.

От точки 7 до точки 8 в юго-восточном направлении 29.4 м;  
от точки 8 до точки 9 в юго-западном направлении 34.7 м;  
от точки 9 до точки 10 в северо-западном направлении 29.5 м;  
от точки 10 до точки 7 в северо-восточном направлении 34.9 м.

Участок 3.

От точки 11 до точки 12 в юго-восточном направлении 101.1 м;  
от точки 12 до точки 13 в юго-западном направлении 63.8 м;  
от точки 13 до точки 14 в северо-западном направлении 99.0 м;  
от точки 14 до точки 15 в северо-восточном направлении 12.7 м;  
от точки 15 до точки 16 в северо-восточном направлении 7.3 м;  
от точки 16 до точки 17 в северо-восточном направлении 34.6 м;  
от точки 17 до точки 11 в северо-восточном направлении 9.2 м.

II. Перечень координат поворотных (характерных) точек границ территории объекта культурного наследия:

№ поворотной точки	Координаты точек в системе координат МСК	
	X	Y
Участок 1		
1	674876,14	320067,58
2	674813,35	320106,47
3	674799,23	320085,98



4	674810,28	320079,07
5	674795,18	320056,08
6	674846,24	320021,76
1	674876,14	320067,58
Участок 2		
7	673714,10	318895,13
8	673685,47	318901,98
9	673677,31	318868,30
10	673705,90	318861,23
7	673714,10	318895,13
Участок 3		
11	673594,47	318935,42
12	673497,13	318962,88
13	673479,80	318901,45
14	673575,08	318874,57
15	673578,65	318886,79
16	673580,62	318893,83
17	673591,20	318926,77
11	673594,47	318935,42

### III. Режим использования территории объекта культурного наследия

На территории объекта культурного наследия разрешается:

проведение работ по сохранению выявленного объекта культурного наследия;

ведение хозяйственной деятельности, направленной на обеспечение сохранности выявленного объекта культурного наследия и позволяющей обеспечить его функционирование в современных условиях;

сохранение историко-градостроительной и природной среды выявленного объекта культурного наследия;

проведение работ по благоустройству и озеленению территории;

размещение информационных стендов, надписей и указателей, связанных с экспонированием и популяризацией объектов культурного наследия, указанием исторических топонимов.

обеспечение доступа к выявленному объекту культурного наследия;

обеспечение мер пожарной и экологической безопасности;

ремонт, капитальный ремонт сетей инженерно-технического обеспечения с последующей рекультивацией нарушенных участков, не нарушающие целостность выявленного объекта культурного наследия и не создающие угрозы его повреждения, разрушения или уничтожения.

На территории объекта культурного наследия запрещается:

строительство объектов капитального строительства;

проведение земляных, строительных, мелиоративных и иных работ, за исключением работ по сохранению выявленного объекта культурного

наследия, сохранению историко-градостроительной или природной среды выявленного объекта культурного наследия;

размещение рекламных стендов и других рекламных конструкций;

устройство новых сетей инженерно-технического обеспечения (водоснабжение, канализация, отопление, газоснабжение, водоотведение, электроснабжение, связь) наземным и надземным способами;

устройство железобетонных ограждений и ограждений из металлических профилированных листов;

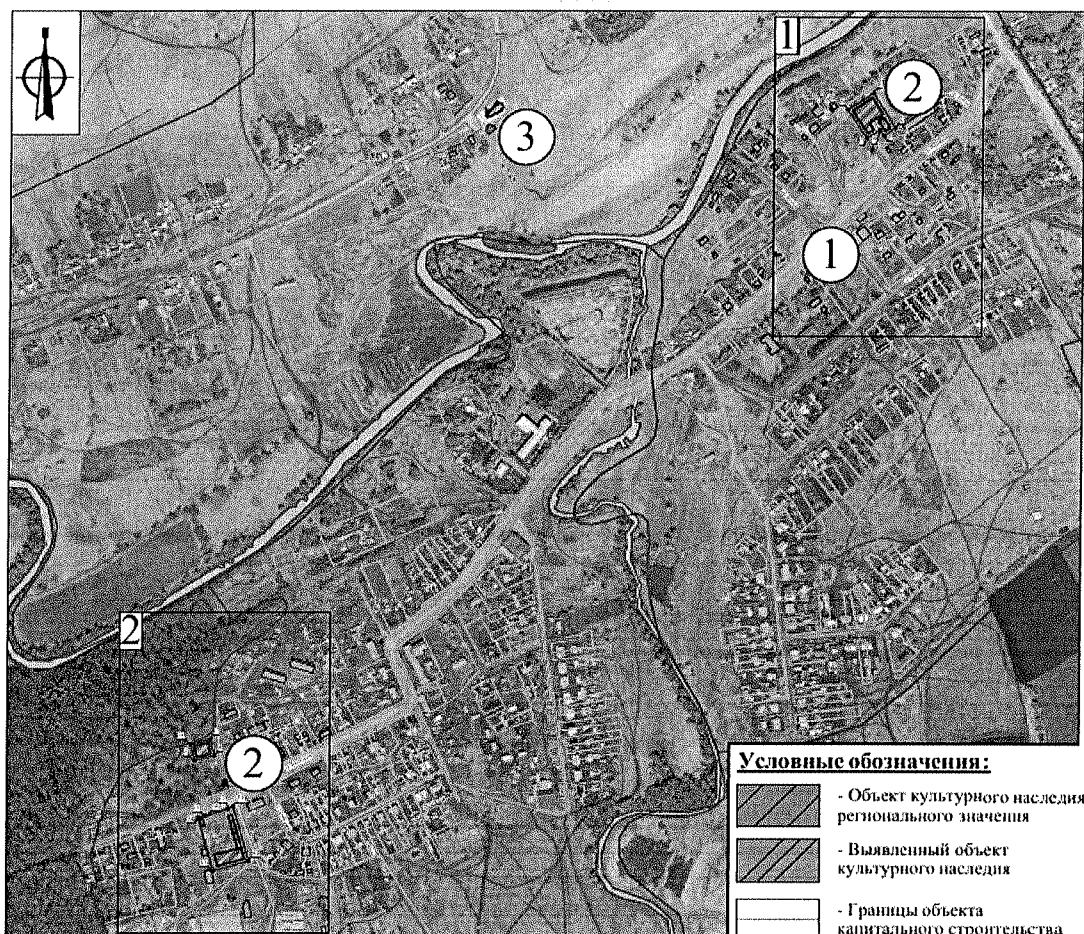
размещение временных построек и объектов (киосков, павильонов, навесов);

создание разрушающих вибрационных нагрузок динамическим воздействием на грунты;

складирование бытовых отходов.

---

**Графическое описание местоположения границ территории  
выявленного объекта культурного наследия «Имение графов  
Бобринских: винокуренный завод (остатки); дом управляющего с  
конторой; конюшни; место, где располагался сахарный завод, один из  
первых в России; парк и сад (остатки)», 1894 г. (винокуренный завод  
(остатки); 1813 г. (дом управляющего с конторой); XIX в. (конюшни);  
1827 г. (место, где располагался сахарный завод, один из первых в  
России); XIX в. (парк и сад (остатки)), Тульская область, Куркинский  
район, п. Михайловский**



**Экспликация:**


**Объект культурного наследия регионального значения:**

1. «Братская могила с захоронением воинов, павших в период Великой Отечественной войны 1941-1945 гг.», 1941-1945 гг. (Тульская область, Куркинский район, пос. Михайловское)


**Выявленные объекты культурного наследия:**

2. «Имение графов Бобринских: винокуренный завод (остатки); дом управляющего с конторой; конюшни; место, где располагался сахарный завод, один из первых в России; парк и сад (остатки)», 1894 г. (винокуренный завод (остатки); 1813 г. (дом управляющего с конторой); XIX в. (конюшни); 1827 г. (место, где располагался сахарный завод, один из первых в России); XIX в. (парк и сад (остатки)) (Тульская область, Куркинский район, п. Михайловский)

3. «Церковь Архангела Михаила», 1732 г. (Тульская область, Куркинский район, с. Михайловское)







**Границы территории выявленного объекта культурного наследия  
«Церковь Архангела Михаила», 1732 г., Тульская область, Куркинский  
район, с. Михайловское**

I. Текстовое описание границ территории объекта культурного наследия.  
От точки 1 до точки 2 в юго-восточном направлении 33.7 м;  
от точки 2 до точки 3 в юго-западном направлении 61.6 м;  
от точки 3 до точки 4 в северо-западном направлении 24.4 м;  
от точки 4 до точки 1 в северо-восточном направлении 60.3 м.

II. Перечень координат поворотных (характерных) точек границ территории объекта культурного наследия:

№ поворотной точки	Координаты точек в системе координат МСК	
	X	Y
1	674873,08	319404,64
2	674845,02	319423,32
3	674813,45	319370,39
4	674834,55	319358,22
1	674873,08	319404,64

III. Режим использования территории объекта культурного наследия  
На территории объекта культурного наследия разрешается:  
проведение работ по сохранению выявленного объекта культурного наследия;


проведение работ по благоустройству и озеленению территории;  
обеспечение доступа к выявленному объекту культурного наследия;  
обеспечение мер пожарной и экологической безопасности;  
ремонт, капитальный ремонт сетей инженерно-технического обеспечения с последующей рекультивацией нарушенных участков, не нарушающие целостность выявленного объекта культурного наследия и не создающие угрозы его повреждения, разрушения или уничтожения.

На территории объекта культурного наследия запрещается:  
строительство объектов капитального строительства;  
проведение земляных, строительных, мелиоративных и иных работ, за исключением работ по сохранению выявленного объекта культурного наследия, сохранению историко-градостроительной или природной среды выявленного объекта культурного наследия;

создание разрушающих вибрационных нагрузок динамическим воздействием на грунты;  
складирование бытовых отходов.

---


**Графическое описание местоположения границ территории  
выявленного объекта культурного наследия «Церковь Архангела  
Михаила», 1732 г., Тульская область, Куркинский район, с.  
Михайловское**







**Экспликация:**

**Выявленный объект культурного наследия:**

1. «Церковь Архангела Михаила», 1732 г. (Тульская область,  
Куркинский район, с. Михайловское)



**Условные обозначения:**

-  - Выявленный объект культурного наследия
-  - Границы земельного участка
-  - Границы территории объекта культурного наследия
-  - Характерная точка границы территории объекта культурного наследия