

# ИНСПЕКЦИЯ ТУЛЬСКОЙ ОБЛАСТИ ПО ГОСУДАРСТВЕННОЙ ОХРАНЕ ОБЪЕКТОВ КУЛЬТУРНОГО НАСЛЕДИЯ

## П Р И К А З

05.06.2024

№ 52

### **Об утверждении границ территорий отдельных объектов культурного наследия, расположенных в Суворовском районе Тульской области**

В соответствии с Федеральным законом от 25 июня 2002 года № 73-ФЗ «Об объектах культурного наследия (памятниках истории и культуры) народов Российской Федерации», приказом Министерства культуры Российской Федерации от 4 июня 2015 года № 1745 «Об утверждении требований к составлению проектов границ территорий объектов культурного наследия», проектами границ территорий объектов культурного наследия, разработанными обществом с ограниченной ответственностью «Аграф», на основании Положения об инспекции Тульской области по государственной охране объектов культурного наследия, утвержденного постановлением правительства Тульской области от 20 мая 2015 года № 234, п р и к а з ы в а ю :

1. Утвердить границы территории объекта культурного наследия регионального значения «Братская могила с захоронением воинов, погибших в период Великой Отечественной войны 1941-45 гг.», 1941-1945 гг., Тульская область, Суворовский район, г. Суворов (приложение № 1), и графическое описание местоположения границ его территории (приложение № 2).

2. Утвердить границы территории объекта культурного наследия регионального значения «Памятник В.И. Ленину, скульптор неизвестен. Гранит», 1924 г., Тульская область, Суворовский район, г. Суворов, площадь (приложение № 3), и графическое описание местоположения границ его территории (приложение № 4).

3. Утвердить границы территории объекта культурного наследия регионального значения «Бывшая Никитинская церковь», начало XIX в., Тульская область, Суворовский район, с. Березово, лит. А (приложение № 5), и графическое описание местоположения границ его территории (приложение № 6).

4. Утвердить границы территории объекта культурного наследия регионального значения «Бывший господский дом владельцев Богдано-Петровского завода. Первая пол. XIX в.», 1-я пол. XIX в., Тульская область, Суворовский район, с. Богданово (приложение № 7), и графическое описание местоположения границ его территории (приложение № 8).

5. Утвердить границы территории объекта культурного наследия регионального значения «Производственный корпус бывшего Богдано-Петровского завода. XIX в.», XIX в., Тульская область, Суворовский район,

с. Богданово (приложение № 9), и графическое описание местоположения границ его территории (приложение № 10).

6. Утвердить границы территории объекта культурного наследия регионального значения «Братская могила с захоронением воинов, погибших в период Великой Отечественной войны 1941-45 гг.», 1941-1945 гг., Тульская область, Суворовский район, село Дальне-Русаново (приложение № 11), и графическое описание местоположения границ его территории (приложение № 12).

7. Утвердить границы территории объекта культурного наследия регионального значения «Братская могила с захоронением воинов, погибших в период Великой Отечественной войны 1941-45 гг.», 1941-1945 гг., Тульская область, Суворовский район, село Кипеть (приложение № 13), и графическое описание местоположения границ его территории (приложение № 14).

8. Утвердить границы территории объекта культурного наследия регионального значения «Братская могила с захоронением воинов, погибших в период Великой Отечественной войны 1941-45 гг.», 1941-1945 гг. (Тульская область, Суворовский район, с. Марково (приложение № 15), и графическое описание местоположения границ его территории (приложение № 16).

9. Утвердить границы территории объекта культурного наследия регионального значения «Братская могила с захоронением воинов, погибших в период Великой Отечественной войны 1941-45 гг.», 1941-1945 гг., Тульская область, Суворовский район, с. Малятино (приложение № 17), и графическое описание местоположения границ его территории (приложение № 18).

10. Утвердить границы территории объекта культурного наследия регионального значения «Братская могила с захоронением воинов, погибших в период Великой Отечественной войны 1941-45 гг.», 1941-1945 гг., Тульская область, Суворовский район, с. Песковатское (приложение № 19), и графическое описание местоположения границ его территории (приложение № 20).

11. Утвердить границы территории объекта культурного наследия регионального значения «Винный завод Паниных. 1910 г.», 1910 г., Тульская область, Суворовский район, п. Михайловский (приложение № 21), и графическое описание местоположения границ его территории (приложение № 22).

12. Утвердить границы территории объекта культурного наследия регионального значения «Бывшая Воскресенская церковь, начало XVIII в.», начало XVIII в., Тульская область, Суворовский район, с. Марково (приложение № 23), и графическое описание местоположения границ его территории (приложение № 24).

13. Утвердить границы территории объекта культурного наследия регионального значения «Бывшая Никитинская церковь», вторая половина XVIII в., Тульская область, Суворовский район, д. Ржавец (приложение № 25), и графическое описание местоположения границ его территории (приложение № 26).

14. Утвердить границы территории объекта культурного наследия

регионального значения «Бывший мавзолей, первая половина XIX в.», первая половина XIX в., Тульская область, Суворовский район, д. Ржавец (приложение № 27), и графическое описание местоположения границ его территории (приложение № 28).

15. Утвердить границы территории объекта культурного наследия регионального значения «Памятник В.И. Ленину. 1969 г. Скульптор неизвестен. Гранит», 1969 г., Тульская область, Суворовский район, санаторий «Краинка» (приложение № 29), и графическое описание местоположения границ его территории (приложение № 30).

16. Утвердить границы территории объекта культурного наследия регионального значения «Братская могила с захоронением воинов, погибших в период Великой Отечественной войны 1941-45 гг.», 1941-1945 гг., Тульская область, Суворовский район, п. Ханино (приложение № 31), и графическое описание местоположения границ его территории (приложение № 32).

17. Утвердить границы территории объекта культурного наследия регионального значения «Парк усадьбы Засыпкиных. Начало XIX в.», начало XIX в., Тульская область, Суворовский район, п. Ханино (приложение № 33), и графическое описание местоположения границ его территории (приложение № 34).

18. Утвердить границы территории объекта культурного наследия регионального значения «Бывший производственный корпус, начало XIX в.», начало XIX в., Тульская область, Суворовский район, п. Ханино (приложение № 35), и графическое описание местоположения границ его территории (приложение № 36).

19. Утвердить границы территории объекта культурного наследия регионального значения «Кузница и мастерские. Начало XIX в.», начало XIX в., Тульская область, Суворовский район, п. Ханино, ул. Заводская, д. 1 лит. К, К1 (приложение № 37), и графическое описание местоположения границ его территории (приложение № 38).

20. Утвердить границы территории объекта культурного наследия регионального значения «Бывший дом заводского рабочего, 2-я пол. XIX в.», 2-я пол. XIX в., Тульская область, Суворовский район, п. Ханино, ул. Первомайская, д.52 лит. А (приложение № 39), и графическое описание местоположения границ его территории (приложение № 40).

21. Утвердить границы территории объекта культурного наследия регионального значения «Ансамбль бывшей усадьбы Засыпкиных, начало XIX в.», начало XIX в., Тульская область, Суворовский район, п. Ханино (приложение № 41), и графическое описание местоположения границ его территории (приложение № 42).

22. Утвердить границы территории объекта культурного наследия регионального значения «Конный двор усадьбы Засыпкиных. Арматурный завод. Конюшни», начало XIX в., Тульская область, Суворовский район, п. Ханино (приложение № 43), и графическое описание местоположения границ его территории (приложение № 44).

23. Утвердить границы территории объекта культурного наследия

регионального значения «Братская могила с захоронением воинов, погибших в период Великой Отечественной войны 1941-45 гг.», 1941-1945 гг., Тульская область, Суворовский район, поселок Песоченский (приложение № 45), и графическое описание местоположения границ его территории (приложение № 46).

24. Утвердить границы территории объекта культурного наследия регионального значения «Парк усадьбы Криворотова, около 1885 г.», 1885 г., Тульская область, Суворовский район, п. Песоченский (приложение № 47), и графическое описание местоположения границ его территории (приложение № 48).

25. Утвердить границы территории выявленного объекта культурного наследия «Никитинская церковь: церковно-приходская школа», XIX в. (Никитинская церковь); кон. XIX в. (церковно-приходская школа), Тульская область, Суворовский район, с. Березово, Тульская область, Суворовский район, п. Песоченский (приложение № 49), и графическое описание местоположения границ его территории (приложение № 50).

26. Утвердить границы территории выявленного объекта культурного наследия «Ансамбль Богдано-Петровского чугуноплавильного завода: заводская плотина; склад», 1788г. (заводская плотина); 1-я пол. XIX в. (склад), Тульская область, Суворовский район, с. Богданово (приложение № 51), и графическое описание местоположения границ его территории (приложение № 52).

27. Утвердить границы территории выявленного объекта культурного наследия «Ансамбль усадьбы Богдано-Петровского завода: конный двор; подвалы дома владельца усадьбы; дом конюха; церковь», 1-я пол. XIX в. (конный двор); нач. XIX в. (подвалы дома владельца усадьбы); 1-я пол. XIX в. (дом конюха); 1880-1884 гг. (церковь), Тульская область, Суворовский район, с. Богданово, центр (приложение № 53), и графическое описание местоположения границ его территории (приложение № 54).

28. Утвердить границы территории выявленного объекта культурного наследия «Ансамбль усадьбы Паниных: скотный двор; склады усадьбы; людская; ледник; погреб; кухня», XIX-XX вв. (Ансамбль усадьбы Паниных); 1-я пол. XIX в. (скотный двор); 1880 г. (склады усадьбы); 1-я пол. XIX в. (людская); 2-я пол. XIX в. (ледник); 2-я пол. XIX в. (погреб); 2-я пол. XIX в. (кухня), Тульская область, Суворовский район, пос. Михайловский (приложение № 55), и графическое описание местоположения границ его территории (приложение № 56).

29. Утвердить границы территории выявленного объекта культурного наследия «Промышленный комплекс парусино-полотняных фабрик: контора; нижняя плотина (остатки насыпи)», XVIII-XIX вв. (Промышленный комплекс парусино-полотняных фабрик); XVIII в. (контора); 1746 г. (нижняя плотина (остатки насыпи)), Тульская область, Суворовский район, пос. Песоченский (приложение № 57), и графическое описание местоположения границ его территории (приложение № 58).

30. Утвердить границы территории выявленного объекта культурного



наследия «Промышленный комплекс XIX в. Ханинского чугунолитейного завода: заводская плотина», 1815 г. (заводская плотина), Тульская область, Суворовский район, пос. Ханино (приложение № 59), и графическое описание местоположения границ его территории (приложение № 60).

31. Приказ вступает в силу со дня официального опубликования.

**Начальник инспекции  
Тульской области по  
государственной охране  
объектов культурного  
наследия**



**Д.В. Бойченко**

**Границы территории объекта культурного наследия регионального значения «Братская могила с захоронением воинов, погибших в период Великой Отечественной войны 1941-45 гг.», 1941-1945 гг., Тульская область, Суворовский район, г. Суворов**

I. Текстовое описание границ территории объекта культурного наследия.

От точки 1 до точки 2 в юго-восточном направлении 5.3 м;  
от точки 2 до точки 3 в юго-западном направлении 22.6 м;  
от точки 3 до точки 4 в юго-восточном направлении 2.2 м;  
от точки 4 до точки 5 в юго-восточном направлении 2.1 м;  
от точки 5 до точки 6 в юго-западном направлении 25.0 м;  
от точки 6 до точки 7 в юго-западном направлении 1.3 м;  
от точки 7 до точки 8 в северо-западном направлении 4.2 м;  
от точки 8 до точки 9 в северо-западном направлении 23.9 м;  
от точки 9 до точки 10 в северо-восточном направлении 5.2 м;  
от точки 10 до точки 1 в северо-восточном направлении 25.3 м.

II. Перечень координат характерных точек границ территории объекта культурного наследия:

№ поворотной точки	Координаты точек в системе координат МСК	
	X	Y
1	736421,48	189529,44
2	736419,54	189534,39
3	736397,02	189533,15
4	736394,89	189533,62
5	736392,80	189533,98
6	736387,64	189509,52
7	736387,38	189508,23
8	736391,50	189507,33
9	736414,50	189500,67
10	736418,22	189504,34
1	736421,48	189529,44

III. Режим использования территории объекта культурного наследия.

На территории объекта культурного наследия разрешается:

ведение хозяйственной деятельности, направленной на обеспечение сохранности объекта культурного наследия и позволяющей обеспечить его функционирование в современных условиях;

проведение работ по благоустройству и озеленению территории;

обеспечение доступа к объекту культурного наследия;

обеспечение мер пожарной и экологической безопасности;  
ремонт, капитальный ремонт сетей инженерно-технического обеспечения с последующей рекультивацией нарушенных участков, не нарушающие целостность объекта культурного наследия и не создающие угрозы его повреждения, разрушения или уничтожения, при условии реализации согласованных соответствующим органом охраны объектов культурного наследия обязательных разделов об обеспечении сохранности объектов культурного наследия.

На территории объекта культурного наследия запрещается:

строительство объектов капитального строительства;

проведение земляных, строительных, мелиоративных и иных работ, за исключением работ по сохранению объекта культурного наследия или его отдельных элементов, сохранению историко-градостроительной или природной среды объекта культурного наследия;

устройство автостоянок;

устройство железобетонных ограждений и ограждений металлических профилированных листов;

размещение временных построек и объектов (киосков, павильонов, навесов);

создание разрушающих вибрационных нагрузок динамическим воздействием на грунты;

складирование бытовых отходов.


---

Приложение № 2  
к приказу инспекции Тульской области  
по государственной охране объектов  
культурного наследия

от 05.06.2024

№ 52

**Графическое описание местоположения границ территории  
объекта культурного наследия регионального значения  
«Братская могила с захоронением воинов, погибших в период Великой  
Отечественной войны 1941-45 гг.», 1941-1945 гг., Тульская область,  
Суворовский район, г. Суворов**






**Экспликация:**

**Объект культурного наследия регионального значения:**

1. «Братская могила с захоронением воинов, погибших в период Великой Отечественной войны 1941-45 гг.», 1941-1945 гг. (Тульская область, Суворовский район, г. Суворов)

**Условные обозначения:**

-  - Границы территории объекта культурного наследия
-  - Характерная точка границы территории объекта культурного наследия



Приложение № 3  
к приказу инспекции Тульской области  
по государственной охране объектов  
культурного наследия

от 05.06.2024

№ 52

**Границы территории объекта культурного наследия регионального значения «Памятник В.И. Ленину, скульптор неизвестен. Гранит», 1924 г., Тульская область, Суворовский район, г. Суворов, площадь**

I. Текстовое описание границ территории объекта культурного наследия.

От точки 1 до точки 2 в юго-восточном направлении 8.4 м;

от точки 2 до точки 3 в юго-западном направлении 7.8 м;

от точки 3 до точки 4 в северо-западном направлении 8.4 м;

от точки 4 до точки 1 в северо-восточном направлении 7.8 м.

II. Перечень координат характерных точек границ территории объекта культурного наследия:

№ поворотной точки	Координаты точек в системе координат МСК	
	X	Y
1	736620,91	189493,38
2	736612,58	189494,44
3	736611,60	189486,70
4	736619,93	189485,64
1	736620,91	189493,38

III. Режим использования территории объекта культурного наследия.

На территории объекта культурного наследия разрешается:

ведение хозяйственной деятельности, направленной на обеспечение сохранности объекта культурного наследия и позволяющей обеспечить его функционирование в современных условиях;

проведение работ по благоустройству и озеленению территории;

обеспечение доступа к объекту культурного наследия;

обеспечение мер пожарной и экологической безопасности;

ремонт, капитальный ремонт сетей инженерно-технического обеспечения с последующей рекультивацией нарушенных участков, не нарушающие целостность объекта культурного наследия и не создающие угрозы его повреждения, разрушения или уничтожения, при условии реализации согласованных соответствующим органом охраны объектов культурного наследия обязательных разделов об обеспечении сохранности объектов культурного наследия.

На территории объекта культурного наследия запрещается:

строительство объектов капитального строительства;

проведение земляных, строительных, мелиоративных и иных работ, за исключением работ по сохранению объекта культурного наследия или его отдельных элементов, сохранению историко-градостроительной или природной среды объекта культурного наследия;

устройство новых сетей инженерно-технического обеспечения (водоснабжение, канализация, отопление, газоснабжение, водоотведение, электроснабжение, связь) наземным и надземным способами;

устройство автостоянок;

устройство железобетонных ограждений и ограждений металлических профилированных листов;

создание разрушающих вибрационных нагрузок динамическим воздействием на грунты;

складирование бытовых отходов.


---

Приложение № 4  
к приказу инспекции Тульской области  
по государственной охране объектов  
культурного наследия

от 05.06.2024

№ 52

**Графическое описание местоположения границ территории  
объекта культурного наследия регионального значения «Памятник В.И.  
Ленину, скульптор неизвестен. Гранит», 1924 г., Тульская область,  
Суворовский район, г. Суворов, площадь**








**Экспликация:**

Объект культурного наследия регионального значения:

1. «Памятник В.И. Ленину, скульптор неизвестен. Гранит»,  
1924 г. (Тульская область, Суворовский район, г. Суворов,  
площадь)

**Условные обозначения:**

-  - Объект культурного наследия регионального значения
-  - Границы земельного участка
-  - Границы территории объекта культурного наследия
-  - Характерная точка границы территории объекта культурного наследия



**Границы территории объекта культурного наследия регионального значения «Бывшая Никитинская церковь», начало XIX в., Тульская область, Суворовский район, с. Березово, лит. А**

I. Текстовое описание границ территории объекта культурного наследия.  
От точки 1 до точки 2 в юго-восточном направлении 64.0 м;  
от точки 2 до точки 3 в юго-западном направлении 16.5 м;  
от точки 3 до точки 4 в юго-западном направлении 17.4 м;  
от точки 4 до точки 5 в северо-западном направлении 52.5 м;  
от точки 5 до точки 1 в северо-западном направлении 34.4 м.

II. Перечень координат характерных точек границ территории объекта культурного наследия:

№ поворотной точки	Координаты точек в системе координат МСК	
	X	Y
1	728226,76	183207,22
2	728221,24	183270,99
3	728204,77	183269,50
4	728187,55	183266,90
5	728193,23	183214,71
1	728226,76	183207,22

III. Режим использования территории объекта культурного наследия.

На территории объекта культурного наследия разрешается:

ведение хозяйственной деятельности, не противоречащей требованиям обеспечения сохранности объекта культурного наследия и позволяющей обеспечить его функционирование в современных условиях;

проведение работ по благоустройству и озеленению территории, кронирование деревьев и кустарников;

сохранение историко-градостроительной и природной среды объекта культурного наследия;

обеспечение мер пожарной и экологической безопасности;

ремонт, капитальный ремонт сетей инженерно-технического обеспечения с последующей рекультивацией нарушенных участков, не нарушающие целостность объекта культурного наследия и не создающие угрозы его повреждения, разрушения или уничтожения, при условии реализации согласованных соответствующим органом охраны объектов культурного наследия обязательных разделов об обеспечении сохранности объектов культурного наследия;



устройство наружного освещения с учетом влияния светового потока на восприятие объекта культурного наследия.

На территории объекта культурного наследия запрещается:

строительство объектов капитального строительства;

проведение земляных, строительных, мелиоративных и иных работ, за исключением работ по сохранению объекта культурного наследия или его отдельных элементов, сохранению историко-градостроительной или природной среды объекта культурного наследия;

устройство новых сетей инженерно-технического обеспечения (водоснабжение, канализация, отопление, газоснабжение, водоотведение, электроснабжение, связь) наземным и надземным способами;

размещение временных построек и объектов (киосков, павильонов, навесов);

устройство железобетонных ограждений и ограждений из металлических профилированных листов;

создание разрушающих вибрационных нагрузок динамическим воздействием на грунты;

складирование бытовых отходов.

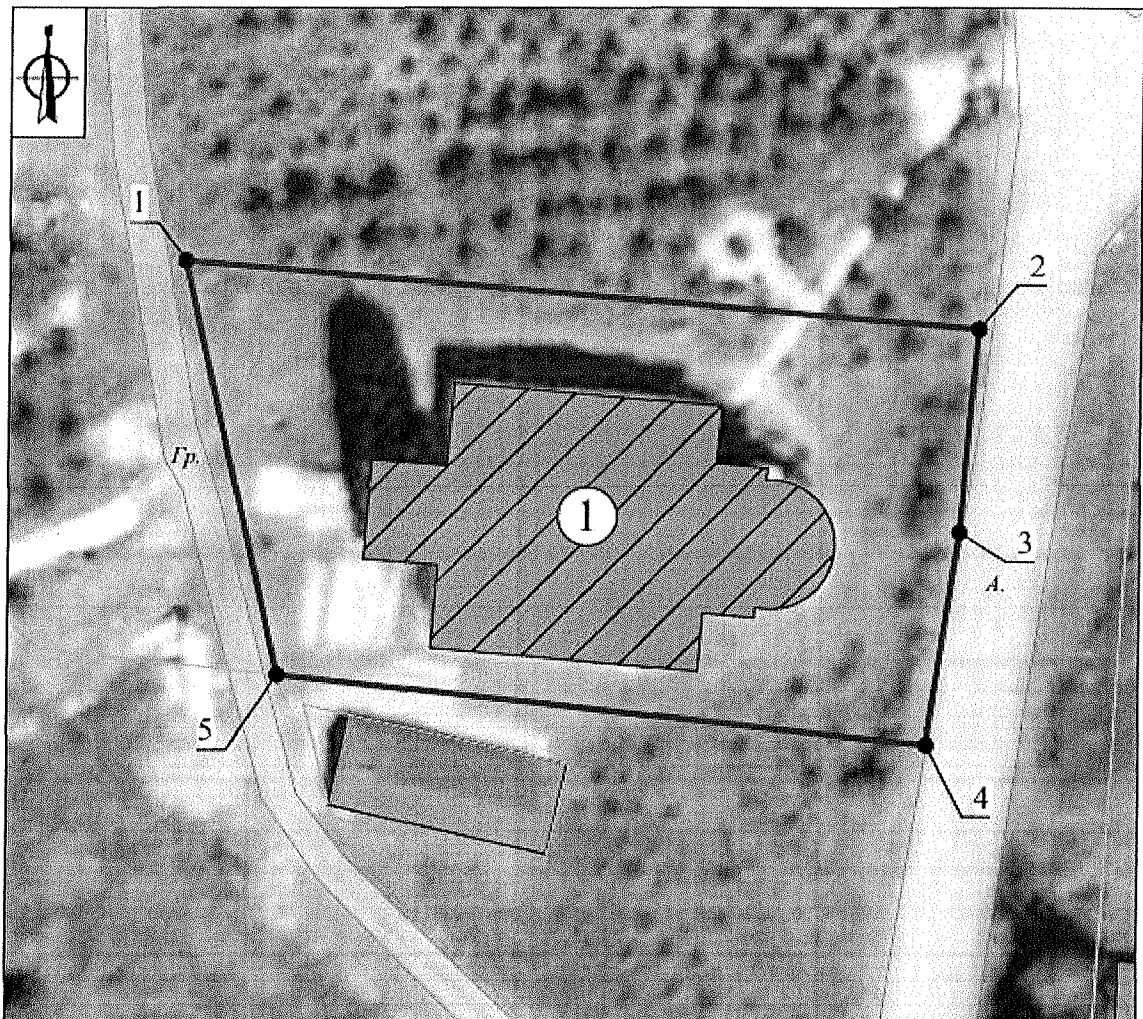
---

Приложение № 6  
к приказу инспекции Тульской области  
по государственной охране объектов  
культурного наследия

от 05.06.2024

№ 52

**Графическое описание местоположения границ территории  
объекта культурного наследия регионального значения «Бывшая  
Никитинская церковь», начало XIX в., Тульская область, Суворовский  
район, с. Березово, лит. А**








**Экспликация:**

**Объект культурного наследия регионального значения:**

1. «Бывшая Никитинская церковь», начало XIX в. (Тульская область, Суворовский район, с. Березово, лит. А)

**Условные обозначения:**

-  - Объект культурного наследия регионального значения
-  - Границы земельного участка
-  - Границы территории объекта культурного наследия
-  - Характерная точка границы территории объекта культурного наследия



**Границы территории объекта культурного наследия регионального значения «Бывший господский дом владельцев Богдано-Петровского завода. Первая пол. XIX в.», 1-я пол. XIX в., Тульская область, Суворовский район, с. Богоданово**

I. Текстовое описание границ территории объекта культурного наследия.  
От точки 1 до точки 2 в юго-восточном направлении 35.4 м;  
от точки 2 до точки 3 в юго-западном направлении 19.7 м;  
от точки 3 до точки 4 в северо-западном направлении 35.5 м;  
от точки 4 до точки 1 в северо-восточном направлении 19.7 м.

II. Перечень координат характерных точек границ территории объекта культурного наследия:

№ поворотной точки	Координаты точек в системе координат МСК	
	X	Y
1	748324,40	199925,18
2	748295,04	199945,00
3	748284,06	199928,60
4	748313,49	199908,76
1	748324,40	199925,18

III. Режим использования территории объекта культурного наследия.

На территории объекта культурного наследия разрешается:

ведение хозяйственной деятельности, не противоречащей требованиям обеспечения сохранности объекта культурного наследия и позволяющей обеспечить его функционирование в современных условиях;

проведение работ по благоустройству и озеленению территории;

обеспечение доступа к объекту культурного наследия;

обеспечение мер пожарной и экологической безопасности;

ремонт, капитальный ремонт сетей инженерно-технического обеспечения с последующей рекультивацией нарушенных участков, не нарушающие целостность объекта культурного наследия и не создающие угрозы его повреждения, разрушения или уничтожения, при условии реализации согласованных соответствующим органом охраны объектов культурного наследия обязательных разделов об обеспечении сохранности объектов культурного наследия.

На территории объекта культурного наследия запрещается:

строительство объектов капитального строительства и увеличение объемно-пространственных характеристик, существующих на территории объекта культурного наследия объектов капитального строительства;

проведение земляных, строительных, мелиоративных и иных работ, за исключением работ по сохранению объекта культурного наследия или его отдельных элементов, сохранению историко-градостроительной или природной среды объекта культурного наследия;

устройство автостоянок;

устройство железобетонных ограждений и ограждений металлических профилированных листов;

создание разрушающих вибрационных нагрузок динамическим воздействием на грунты;

складирование бытовых отходов.


---

Приложение № 8  
к приказу инспекции Тульской области  
по государственной охране объектов  
культурного наследия

от 05.06.2024

№ 52

**Графическое описание местоположения границ территории  
объекта культурного наследия регионального значения «Бывший  
господский дом владельцев Богдано-Петровского завода. Первая пол.  
XIX в.», 1-я пол. XIX в., Тульская область, Суворовский район,  
с. Богоданово**



**Экспликация:**


**Объект культурного наследия регионального значения:**

1. «Бывший господский дом владельцев Богдано-Петровского завода. Первая пол. XIX в.», 1-я пол. XIX в. (Тульская область, Суворовский район, с. Богоданово)







**Выявленный объект культурного наследия:**

2. «Ансамбль усадьбы Богдано-Петровского завода: конный двор; подвалы дома владельца усадьбы; дом конюха; церковь», 1-я пол. XIX в. (конный двор); нач. XIX в. (подвалы дома владельца усадьбы); 1-я пол. XIX в. (дом конюха); 1880-1884 гг. (церковь) (Тульская область, Суворовский район, с. Богоданово, центр)

3. «Ансамбль Богдано-Петровского чугуноплавильного завода: заводская плотина; склад», 1788г. (заводская плотина); 1-я пол. XIX в. (склад) (Тульская область, Суворовский район, с. Богоданово)



**Условные обозначения:**

-  - Объект культурного наследия регионального значения
-  - Выявленный объект культурного наследия
-  - Границы земельного участка
-  - Границы объекта капитального строительства
-  - Границы территории объекта культурного наследия
-  - Характерная точка границы территории объекта культурного наследия

**Границы территории объекта культурного наследия регионального значения «Производственный корпус бывшего Богдано-Петровского завода. XIX в.», XIX в., Тульская область, Суворовский район, с. Богданово**

I. Текстовое описание границ территории объекта культурного наследия.  
От точки 1 до точки 2 в юго-восточном направлении 34.5 м;  
от точки 2 до точки 3 в юго-западном направлении 10.3 м;  
от точки 3 до точки 4 в юго-западном направлении 7.6 м;  
от точки 4 до точки 5 в северо-западном направлении 34.5 м;  
от точки 5 до точки 6 в северо-восточном направлении 2.1 м;  
от точки 6 до точки 1 в северо-восточном направлении 15.8 м.

II. Перечень координат характерных точек границ территории объекта культурного наследия:

№ поворотной точки	Координаты точек в системе координат МСК	
	X	Y
1	748404,65	199917,80
2	748374,82	199935,14
3	748369,63	199926,21
4	748365,82	199919,67
5	748395,65	199902,33
6	748396,72	199904,17
1	748404,65	199917,80

III. Режим использования территории объекта культурного наследия.

На территории объекта культурного наследия разрешается:

проведение работ по сохранению, реставрации и приспособлению объекта культурного наследия;

ведение хозяйственной деятельности, не противоречащей требованиям обеспечения сохранности объекта культурного наследия и позволяющей обеспечить его функционирование в современных условиях;

проведение работ по благоустройству и озеленению территории;

обеспечение доступа к объекту культурного наследия;

обеспечение мер пожарной и экологической безопасности;

ремонт, капитальный ремонт сетей инженерно-технического обеспечения с последующей рекультивацией нарушенных участков, не нарушающие целостность объекта культурного наследия и не создающие

угрозы его повреждения, разрушения или уничтожения, при условии реализации согласованных соответствующим органом охраны объектов культурного наследия обязательных разделов об обеспечении сохранности объектов культурного наследия.

На территории объекта культурного наследия запрещается:

строительство объектов капитального строительства;

проведение земляных, строительных, мелиоративных и иных работ, за исключением работ по сохранению объекта культурного наследия или его отдельных элементов, сохранению историко-градостроительной или природной среды объекта культурного наследия;

устройство автостоянок;

устройство железобетонных ограждений и ограждений металлических профилированных листов;

создание разрушающих вибрационных нагрузок динамическим воздействием на грунты;

складирование бытовых отходов.

---




Приложение № 10  
к приказу инспекции Тульской области  
по государственной охране объектов  
культурного наследия

от 05.06.2024

№ 52

**Графическое описание местоположения границ территории  
объекта культурного наследия регионального значения  
«Производственный корпус бывшего Богдано-Петровского завода.  
XIX в.», XIX в., Тульская область, Суворовский район, с. Богданово**



**Экспликация:**







**Объект культурного наследия регионального значения:**

1. «Производственный корпус бывшего Богдано-Петровского завода. XIX в.», XIX в. (Тульская область, Суворовский район, с. Богданово)

**Выявленный объект культурного наследия:**

2. «Ансамбль Богдано-Петровского чугуноплавильного завода: заводская плотина; склад», 1788г. (заводская плотина); 1-я пол. XIX в. (склад) (Тульская область, Суворовский район, с. Богданово)

**Условные обозначения:**

-  - Объект культурного наследия регионального значения
-  - Выявленный объект культурного наследия
-  - Границы кадастрового квартала
-  - Границы земельного участка
-  - Границы территории объекта культурного наследия
-  - Характерная точка границы территории объекта культурного наследия





**Границы территории объекта культурного наследия регионального значения «Братская могила с захоронением воинов, погибших в период Великой Отечественной войны 1941-45 гг.», 1941-1945 гг., Тульская область, Суворовский район, село Дальне-Русаново**

I. Текстовое описание границ территории объекта культурного наследия.  
От точки 1 до точки 2 в юго-восточном направлении 4.0 м;  
от точки 2 до точки 3 в юго-западном направлении 2.9 м;  
от точки 3 до точки 4 в северо-западном направлении 4.0 м;  
от точки 4 до точки 1 в северо-восточном направлении 2.9 м.

II. Перечень координат характерных точек границ территории объекта культурного наследия:

№ поворотной точки	Координаты точек в системе координат МСК	
	X	Y
1	750830,16	205843,75
2	750828,04	205847,15
3	750825,58	205845,61
4	750827,70	205842,22
1	750830,16	205843,75

III. Режим использования территории объекта культурного наследия.

На территории объекта культурного наследия разрешается:

ведение хозяйственной деятельности, направленной на обеспечение сохранности объекта культурного наследия и позволяющей обеспечить его функционирование в современных условиях;

проведение работ по благоустройству и озеленению территории;

обеспечение доступа к объекту культурного наследия;

обеспечение мер пожарной и экологической безопасности;

ремонт, капитальный ремонт сетей инженерно-технического обеспечения с последующей рекультивацией нарушенных участков, не нарушающие целостность объекта культурного наследия и не создающие угрозы его повреждения, разрушения или уничтожения, при условии реализации согласованных соответствующим органом охраны объектов культурного наследия обязательных разделов об обеспечении сохранности объектов культурного наследия.

На территории объекта культурного наследия запрещается:

строительство объектов капитального строительства;

проведение земляных, строительных, мелиоративных и иных работ, за исключением работ по сохранению объекта культурного наследия или его отдельных элементов, сохранению историко-градостроительной или природной среды объекта культурного наследия;

устройство железобетонных ограждений и ограждений из металлических профилированных листов;


создание разрушающих вибрационных нагрузок динамическим воздействием на грунты;

складирование бытовых отходов.

---

Приложение № 12  
к приказу инспекции Тульской области  
по государственной охране объектов  
культурного наследия  
от 05.06.2024 № 52

**Графическое описание местоположения границ территории  
объекта культурного наследия регионального значения «Братская  
могила с захоронением воинов, погибших в период Великой  
Отечественной войны 1941-45 гг.», 1941-1945 гг., Тульская область,  
Суворовский район, село Дальне-Русаново**






**Экспликация:**

**Объект культурного наследия регионального значения:**

1. «Братская могила с захоронением воинов, погибших в период Великой Отечественной войны 1941-45 гг., 1941-1945 гг. (Тульская область, Суворовский район, село Дальне-Русаново)

**Условные обозначения:**

- |   |   |
|---|---|
|  | - Границы территории объекта культурного наследия                   |
|  | - Характерная точка границы территории объекта культурного наследия |



**Границы территории объекта культурного наследия регионального значения «Братская могила с захоронением воинов, погибших в период Великой Отечественной войны 1941-45 гг.», 1941-1945 гг., Тульская область, Суворовский район, село Кипеть**

I. Текстовое описание границ территории объекта культурного наследия.  
От точки 1 до точки 2 в юго-восточном направлении 5.1 м;  
от точки 2 до точки 3 в юго-западном направлении 6.7 м;  
от точки 3 до точки 4 в северо-западном направлении 5.1 м;  
от точки 4 до точки 1 в северо-восточном направлении 6.7 м.

II. Перечень координат характерных точек границ территории объекта культурного наследия:

№ поворотной точки	Координаты точек в системе координат МСК	
	X	Y
1	725053,49	172734,41
2	725048,40	172734,91
3	725047,75	172728,25
4	725052,84	172727,75
1	725053,49	172734,41

III. Режим использования территории объекта культурного наследия.

На территории объекта культурного наследия разрешается:

ведение хозяйственной деятельности, направленной на обеспечение сохранности объекта культурного наследия и позволяющей обеспечить его функционирование в современных условиях;

проведение работ по благоустройству и озеленению территории;

обеспечение доступа к объекту культурного наследия;

обеспечение мер пожарной и экологической безопасности;

ремонт, капитальный ремонт сетей инженерно-технического обеспечения с последующей рекультивацией нарушенных участков, не нарушающие целостность объекта культурного наследия и не создающие угрозы его повреждения, разрушения или уничтожения, при условии реализации согласованных соответствующим органом охраны объектов культурного наследия обязательных разделов об обеспечении сохранности объектов культурного наследия.

На территории объекта культурного наследия запрещается:

строительство объектов капитального строительства;

проведение земляных, строительных, мелиоративных и иных работ, за исключением работ по сохранению объекта культурного наследия или его отдельных элементов, сохранению историко-градостроительной или природной среды объекта культурного наследия;

устройство автостоянок;

устройство железобетонных ограждений и ограждений металлических профилированных листов;

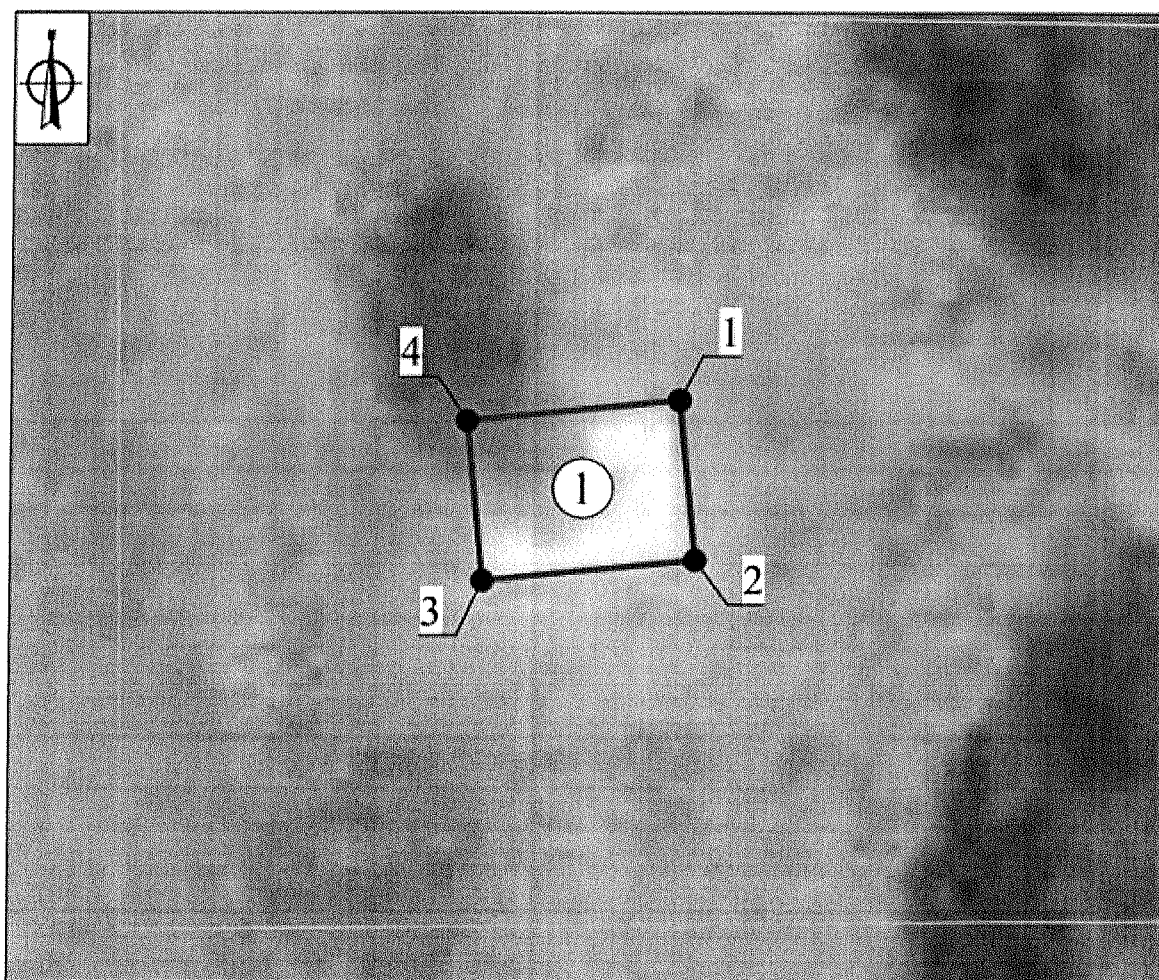
размещение временных построек и объектов (киосков, павильонов, навесов);

создание разрушающих вибрационных нагрузок динамическим воздействием на грунты;

складирование бытовых отходов.

---

**Графическое описание местоположения границ территории  
объекта культурного наследия регионального значения «Братская  
могила с захоронением воинов, погибших в период Великой  
Отечественной войны 1941-45 гг.», 1941-1945 гг., Тульская область,  
Суворовский район, село Кипеть**






**Экспликация:**

**Объект культурного наследия регионального значения:**

1. «Братская могила с захоронением воинов, погибших в период Великой Отечественной войны 1941-45 гг.», 1941-1945 гг. (Тульская область, Суворовский район, село Кипеть)

**Условные обозначения:**

- |   |   |
|---|---|
|  | - Границы территории объекта культурного наследия                   |
|  | - Характерная точка границы территории объекта культурного наследия |



**Границы территории объекта культурного наследия регионального значения «Братская могила с захоронением воинов, погибших в период Великой Отечественной войны 1941-45 гг.», 1941-1945 гг., Тульская область, Суворовский район, с. Марково**

I. Текстовое описание границ территории объекта культурного наследия.  
От точки 1 до точки 2 в юго-восточном направлении 5.1 м;  
от точки 2 до точки 3 в юго-западном направлении 4.2 м;  
от точки 3 до точки 4 в северо-западном направлении 5.1 м;  
от точки 4 до точки 1 в северо-восточном направлении 4.2 м.

II. Перечень координат характерных точек границ территории объекта культурного наследия:

№ поворотной точки	Координаты точек в системе координат МСК	
	X	Y
1	739750,40	194206,97
2	739749,43	194212,00
3	739745,33	194211,16
4	739746,30	194206,20
1	739750,40	194206,97

III. Режим использования территории объекта культурного наследия.

На территории объекта культурного наследия разрешается:

ведение хозяйственной деятельности, направленной на обеспечение сохранности объекта культурного наследия и позволяющей обеспечить его функционирование в современных условиях;

проведение работ по благоустройству и озеленению территории;

обеспечение доступа к объекту культурного наследия;

обеспечение мер пожарной и экологической безопасности;

ремонт, капитальный ремонт сетей инженерно-технического обеспечения с последующей рекультивацией нарушенных участков, не нарушающие целостность объекта культурного наследия и не создающие угрозы его повреждения, разрушения или уничтожения, при условии реализации согласованных соответствующим органом охраны объектов культурного наследия обязательных разделов об обеспечении сохранности объектов культурного наследия.

На территории объекта культурного наследия запрещается:

строительство объектов капитального строительства;

проведение земляных, строительных, мелиоративных и иных работ, за исключением работ по сохранению объекта культурного наследия или его отдельных элементов, сохранению историко-градостроительной или природной среды объекта культурного наследия;

устройство железобетонных ограждений и ограждений металлических профилированных листов;

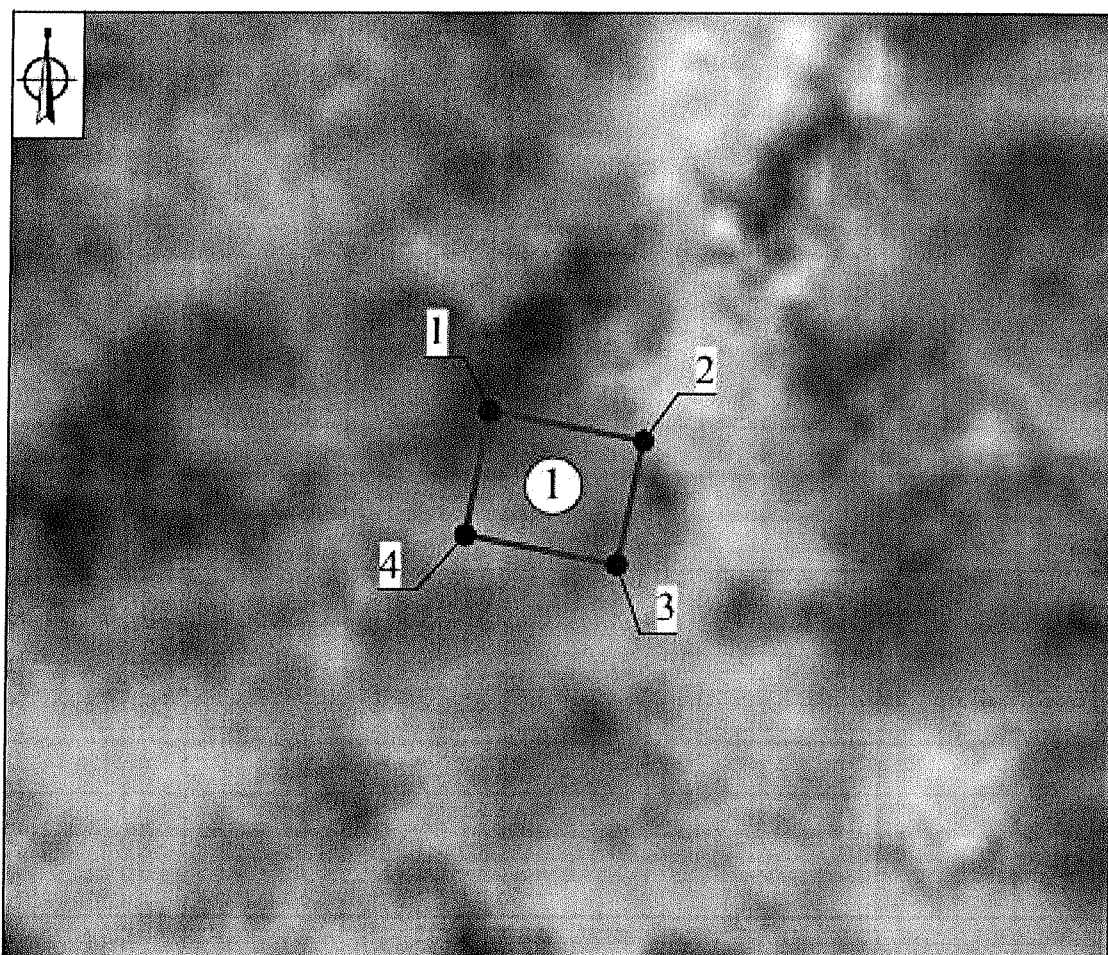
создание разрушающих вибрационных нагрузок динамическим воздействием на грунты;

складирование бытовых отходов.

---



**Графическое описание местоположения границ территории  
объекта культурного наследия регионального значения «Братская  
могила с захоронением воинов, погибших в период Великой  
Отечественной войны 1941-45 гг.», 1941-1945 гг., Тульская область,  
Суворовский район, с. Марково**





**Экспликация:**

Объект культурного наследия регионального значения:

1. «Братская могила с захоронением воинов, погибших в период Великой Отечественной войны 1941-45 гг.», 1941-1945 гг. (Тульская область, Суворовский район, с. Марково)

**Условные обозначения:**

-  - Границы территории объекта культурного наследия
-  - Характерная точка границ территории объекта культурного наследия



**Границы территории объекта культурного наследия регионального значения «Братская могила с захоронением воинов, погибших в период Великой Отечественной войны 1941-45 гг.», 1941-1945 гг., Тульская область, Суворовский район, с. Малятино**

I. Текстовое описание границ территории объекта культурного наследия.  
От точки 1 до точки 2 в юго-восточном направлении 5.1 м;  
от точки 2 до точки 3 в юго-западном направлении 5.0 м;  
от точки 3 до точки 4 в северо-западном направлении 5.0 м;  
от точки 4 до точки 1 в северо-восточном направлении 5.0 м.

II. Перечень координат характерных точек границ территории объекта культурного наследия:

№ поворотной точки	Координаты точек в системе координат МСК	
	X	Y
1	736600,45	167069,03
2	736596,85	167072,68
3	736593,29	167069,21
4	736596,79	167065,64
1	736600,45	167069,03

III. Режим использования территории объекта культурного наследия.

На территории объекта культурного наследия разрешается:

ведение хозяйственной деятельности, направленной на обеспечение сохранности объекта культурного наследия и позволяющей обеспечить его функционирование в современных условиях;

проведение работ по благоустройству и озеленению территории;

обеспечение доступа к объекту культурного наследия;

обеспечение мер пожарной и экологической безопасности;

ремонт, капитальный ремонт сетей инженерно-технического обеспечения с последующей рекультивацией нарушенных участков, не нарушающие целостность объекта культурного наследия и не создающие угрозы его повреждения, разрушения или уничтожения, при условии реализации согласованных соответствующим органом охраны объектов культурного наследия обязательных разделов об обеспечении сохранности объектов культурного наследия.

На территории объекта культурного наследия запрещается:

строительство объектов капитального строительства;

проведение земляных, строительных, мелиоративных и иных работ, за исключением работ по сохранению объекта культурного наследия или его отдельных элементов, сохранению историко-градостроительной или природной среды объекта культурного наследия;

устройство автостоянок;

устройство железобетонных ограждений и ограждений металлических профилированных листов;

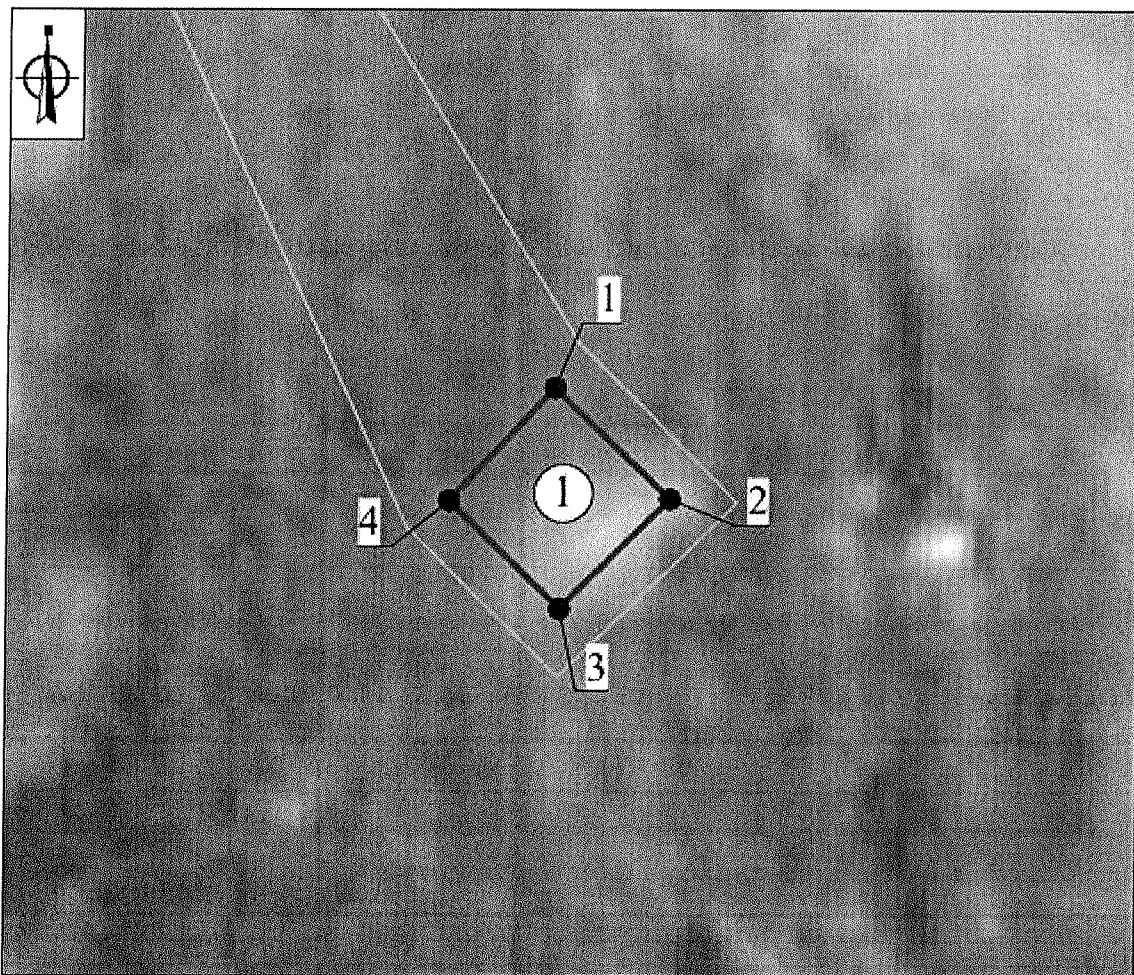
размещение временных построек и объектов (киосков, павильонов, навесов);

создание разрушающих вибрационных нагрузок динамическим воздействием на грунты;

складирование бытовых отходов.

---

**Графическое описание местоположения границ территории  
объекта культурного наследия регионального значения «Братская  
могила с захоронением воинов, погибших в период Великой  
Отечественной войны 1941-45 гг.», 1941-1945 гг., Тульская область,  
Суворовский район, с. Малятино**






**Экспликация:**

**Объект культурного наследия регионального значения:**

1. «Братская могила с захоронением воинов, погибших в период Великой Отечественной войны 1941-45 гг.», 1941-1945 гг. (Тульская область, Суворовский район, с. Малятино)

**Условные обозначения:**

- |  |   |
|--|---|
|  | - Границы территории объекта культурного наследия                   |
|  | - Характерная точка границы территории объекта культурного наследия |



**Границы территории объекта культурного наследия регионального значения «Братская могила с захоронением воинов, погибших в период Великой Отечественной войны 1941-45 гг.», 1941-1945 гг., Тульская область, Суворовский район, с. Песковатское**

I. Текстовое описание границ территории объекта культурного наследия.  
от точки 1 до точки 2 в юго-восточном направлении 5.1 м;  
от точки 2 до точки 3 в юго-западном направлении 7.6 м;  
от точки 3 до точки 4 в северо-западном направлении 5.1 м;  
от точки 4 до точки 1 в северо-восточном направлении 7.6 м.

II. Перечень координат характерных точек границ территории объекта культурного наследия:

№ поворотной точки	Координаты точек в системе координат МСК	
	X	Y
1	729067,26	174231,23
2	729062,29	174232,22
3	729060,76	174224,82
4	729065,73	174223,83
1	729067,26	174231,23

III. Режим использования территории объекта культурного наследия.

На территории объекта культурного наследия разрешается:

ведение хозяйственной деятельности, направленной на обеспечение сохранности объекта культурного наследия и позволяющей обеспечить его функционирование в современных условиях;

проведение работ по благоустройству и озеленению территории;

обеспечение доступа к объекту культурного наследия;

обеспечение мер пожарной и экологической безопасности;

ремонт, капитальный ремонт сетей инженерно-технического обеспечения с последующей рекультивацией нарушенных участков, не нарушающие целостность объекта культурного наследия и не создающие угрозы его повреждения, разрушения или уничтожения, при условии реализации согласованных соответствующим органом охраны объектов культурного наследия обязательных разделов об обеспечении сохранности объектов культурного наследия.

На территории объекта культурного наследия запрещается:

строительство объектов капитального строительства;

проведение земляных, строительных, мелиоративных и иных работ, за исключением работ по сохранению объекта культурного наследия или его отдельных элементов, сохранению историко-градостроительной или природной среды объекта культурного наследия;

устройство автостоянок;

устройство железобетонных ограждений и ограждений металлических профилированных листов;

размещение временных построек и объектов (киосков, павильонов, навесов);

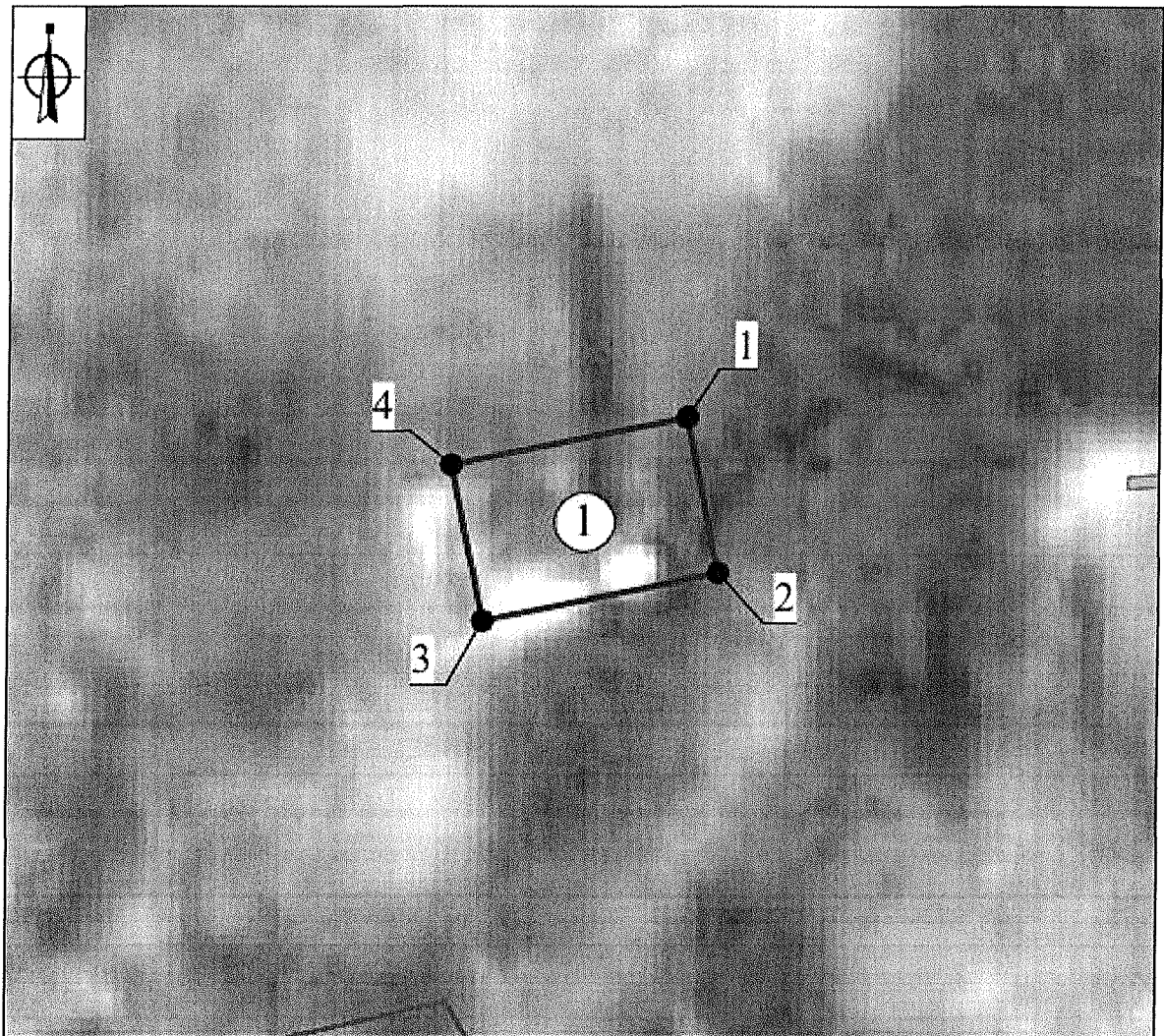
создание разрушающих вибрационных нагрузок динамическим воздействием на грунты;

складирование бытовых отходов.

---



**Графическое описание местоположения границ территории  
объекта культурного наследия регионального значения «Братская  
могила с захоронением воинов, погибших в период Великой  
Отечественной войны 1941-45 гг.», 1941-1945 гг., Тульская область,  
Суворовский район, с. Песковатское**





**Экспликация:**

**Объект культурного наследия регионального значения:**

1. «Братская могила с захоронением воинов, погибших в период Великой Отечественной войны 1941-45 гг.», 1941-1945 гг. (Тульская область, Суворовский район, с. Песковатское)

**Условные обозначения:**

- |   |   |
|---|---|
|  | • Граница территории объекта культурного наследия                   |
|  | • Характерная точка границы территории объекта культурного наследия |



**Границы территории объекта культурного наследия регионального значения «Винный завод Паниных. 1910 г.», 1910 г., Тульская область, Суворовский район, п. Михайловский**

I. Текстовое описание границ территории объекта культурного наследия.  
От точки 1 до точки 2 в юго-восточном направлении 52.4 м;  
от точки 2 до точки 3 в юго-западном направлении 28.7 м;  
от точки 3 до точки 4 в северо-западном направлении 52.4 м;  
от точки 4 до точки 1 в северо-восточном направлении 28.7 м.

II. Перечень координат характерных точек границ территории объекта культурного наследия:

№ поворотной точки	Координаты точек в системе координат МСК	
	X	Y
1	749434,01	191901,79
2	749396,97	191938,84
3	749376,69	191918,57
4	749413,74	191881,52
1	749434,01	191901,79

III. Режим использования территории объекта культурного наследия.  
На территории объекта культурного наследия разрешается:  
проведение работ по сохранению объекта культурного наследия;  
ведение хозяйственной деятельности, не противоречащей требованиям обеспечения сохранности объекта культурного наследия и позволяющей обеспечить его функционирование в современных условиях;  
проведение работ по благоустройству и озеленению территории объекта культурного наследия;  
сохранение историко-градостроительной и природной среды объекта культурного наследия;  
кронирование деревьев и кустарников;  
капитальный ремонт существующих объектов инженерной инфраструктуры, при условии реализации согласованных соответствующим органом охраны объектов культурного наследия обязательных разделов об обеспечении сохранности объектов культурного наследия;  
проведение мероприятий по обеспечению мер пожарной безопасности объекта культурного наследия;



проведение мероприятий по обеспечению гидрогеологических и экологических мер безопасности объекта культурного наследия;

устройство наружного освещения с учетом влияния светового потока на восприятие объекта культурного наследия.

На территории объекта культурного наследия запрещается:

строительство объектов капитального строительства;

проведение земляных, строительных, мелиоративных и иных работ, за исключением работ по сохранению объекта культурного наследия, сохранению историко-градостроительной среды;

размещение рекламных стендов и других рекламных конструкций на объекте культурного наследия;

прокладка инженерных коммуникаций наземным и надземным способами;


устройство железобетонных ограждений и ограждений из металлических профилированных листов;

размещение временных построек и объектов (киосков, павильонов, навесов);

ухудшение состояния территории объекта культурного наследия.

---

**Графическое описание местоположения границ территории  
объекта культурного наследия регионального значения «Винный завод  
Паниных. 1910 г.», 1910 г., Тульская область, Суворовский район, п.  
Михайловский**








**Экспликация:**

Объект культурного наследия регионального значения:

1. «Винный завод Паниных. 1910 г.», 1910 г. (Тульская область, Суворовский район, п. Михайловский)

**Условные обозначения:**

-  - Объект культурного наследия регионального значения
-  - Границы земельного участка
-  - Границы территории объекта культурного наследия
-  - Характерная точка границы территории объекта культурного наследия



**Границы территории объекта культурного наследия регионального значения «Бывшая Воскресенская церковь, начало XVIII в.», начало XVIII в., Тульская область, Суворовский район, с. Марково**

I. Текстовое описание границ территории объекта культурного наследия.  
От точки 1 до точки 2 в юго-восточном направлении 26.4 м;  
от точки 2 до точки 3 в юго-западном направлении 27.3 м;  
от точки 3 до точки 4 в северо-западном направлении 28.8 м;  
от точки 4 до точки 1 в северо-восточном направлении 28.7 м.

II. Перечень координат характерных точек границ территории объекта культурного наследия:

№ поворотной точки	Координаты точек в системе координат МСК	
	X	Y
1	739737,30	194311,95
2	739730,18	194337,40
3	739702,95	194335,05
4	739709,02	194306,90
1	739737,30	194311,95

III. Режим использования территории объекта культурного наследия.

На территории объекта культурного наследия разрешается:

проведение работ по сохранению объекта культурного наследия;

ведение хозяйственной деятельности, не противоречащей требованиям обеспечения сохранности объекта культурного наследия и позволяющей обеспечить его функционирование в современных условиях;

проведение работ по благоустройству и озеленению территории объекта культурного наследия;

сохранение историко-градостроительной и природной среды объекта культурного наследия;

кронирование деревьев и кустарников;

капитальный ремонт существующих объектов инженерной инфраструктуры, при условии реализации согласованных соответствующим органом охраны объектов культурного наследия обязательных разделов об обеспечении сохранности объектов культурного наследия;

проведение мероприятий по обеспечению мер пожарной безопасности объекта культурного наследия;

проведение мероприятий по обеспечению гидрогеологических и экологических мер безопасности объекта культурного наследия;

устройство наружного освещения с учетом влияния светового потока на восприятие объекта культурного наследия.

На территории объекта культурного наследия запрещается:

строительство объектов капитального строительства;

проведение земляных, строительных, мелиоративных и иных работ, за исключением работ по сохранению объекта культурного наследия, сохранению историко-градостроительной среды;

размещение рекламных стендов и других рекламных конструкций на объекте культурного наследия;

прокладка инженерных коммуникаций наземным и надземным способами;


устройство железобетонных ограждений и ограждений из металлических профилированных листов;

размещение временных построек и объектов (киосков, павильонов, навесов);

ухудшение состояния территории объекта культурного наследия.

---

**Графическое описание местоположения границ территории  
объекта культурного наследия регионального значения «Бывшая  
Воскресенская церковь, начало XVIII в.», начало XVIII в., Тульская  
область, Суворовский район, с. Марково**



**Экспликация:**

**Объект культурного наследия федерального значения:**







1. «Усадьба Касаткиных-Ростовских», XVIII - XIX вв. (Тульская область, Суворовский район, с. Марково, лит. А, Б) (границы территории утверждены приказом Инспекции Тульской области по государственной охране объектов культурного наследия от 19.10. 2023 №102)


**Объект культурного наследия регионального значения:**

2. «Бывшая Воскресенская церковь, начало XVIII в.», начало XVIII в. (Тульская область, Суворовский район, с. Марково)

**Перечень сохранившихся объектов ансамбля в соответствии с учетной документацией 1975 г. (паспорт памятника архитектуры):**  
1а. «Дом причта», вторая половина XIX в. (Тульская обл., Суворовский р-н, с. Марково (б. Воскресенское), автобус Суворов-Ханино, остановка «Марково», в 400 м от памятника)

**Условные обозначения:**

-  - Объект культурного наследия регионального значения
-  - Ценный объект историко-градостроительной среды
-  - Границы территории объекта культурного наследия федерального значения
-  - Границы земельного участка
-  - Границы территории объекта культурного наследия
-  - Характерная точка границы территории объекта культурного наследия



**Границы территории объекта культурного наследия регионального значения «Бывшая Никитинская церковь», вторая половина XVIII в., Тульская область, Суворовский район, д. Ржавец**

I. Текстовое описание границ территории объекта культурного наследия.  
От точки 1 до точки 2 в юго-восточном направлении 25.8 м;  
от точки 2 до точки 3 в юго-западном направлении 42.8 м;  
от точки 3 до точки 4 в северо-западном направлении 25.8 м;  
от точки 4 до точки 1 в северо-восточном направлении 42.8 м.

II. Перечень координат характерных точек границ территории объекта культурного наследия:

№ поворотной точки	Координаты точек в системе координат МСК	
	X	Y
1	739609,43	168588,70
2	739586,19	168599,80
3	739567,72	168561,14
4	739590,97	168550,04
1	739609,43	168588,70

III. Режим использования территории объекта культурного наследия.

На территории объекта культурного наследия разрешается:

ведение хозяйственной деятельности, не противоречащей требованиям обеспечения сохранности объекта культурного наследия и позволяющей обеспечить его функционирование в современных условиях;

проведение работ по благоустройству и озеленению территории;

сохранение историко-градостроительной и природной среды объекта культурного наследия;

обеспечение мер пожарной и экологической безопасности;

ремонт, капитальный ремонт сетей инженерно-технического обеспечения с последующей рекультивацией нарушенных участков, не нарушающие целостность объекта культурного наследия и не создающие угрозы его повреждения, разрушения или уничтожения, при условии реализации согласованных соответствующим органом охраны объектов культурного наследия обязательных разделов об обеспечении сохранности объектов культурного наследия;

устройство наружного освещения с учетом влияния светового потока на восприятие объекта культурного наследия.

На территории объекта культурного наследия запрещается:

строительство объектов капитального строительства;

проведение земляных, строительных, мелиоративных и иных работ, за исключением работ по сохранению объекта культурного наследия или его отдельных элементов, сохранению историко-градостроительной или природной среды объекта культурного наследия;

устройство новых сетей инженерно-технического обеспечения (водоснабжение, канализация, отопление, газоснабжение, водоотведение, электроснабжение, связь) наземным и надземным способами;

размещение временных построек и объектов (киосков, павильонов, навесов);

устройство железобетонных ограждений и ограждений из металлических профилированных листов;

создание разрушающих вибрационных нагрузок динамическим воздействием на грунты;

складирование бытовых отходов.

---




Приложение № 26  
к приказу инспекции Тульской области  
по государственной охране объектов  
культурного наследия

от 05.06.2024

№ 52


**Графическое описание местоположения границ территории  
объекта культурного наследия регионального значения «Бывшая  
Никитинская церковь», вторая половина XVIII в., Тульская область,  
Суворовский район, д. Ржавец**








**Экспликация:**

**Объект культурного наследия регионального значения:**

1. «Бывшая Никитинская церковь», вторая половина XVIII в. (Тульская область, Суворовский район, д. Ржавец)
2. «Бывший мавзолей, первая половина XIX в.», первая половина XIX в. (Тульская область, Суворовский район, д. Ржавец)



**Условные обозначения:**

-  - Объект культурного наследия регионального значения
-  - Границы земельного участка
-  - Границы объекта капитального строительства
-  - Границы территории объекта культурного наследия
-  - Характерная точка границы территории объекта культурного наследия

Приложение № 27  
к приказу инспекции Тульской области  
по государственной охране объектов  
культурного наследия

от 05.06.2024

№ 52

**Границы территории объекта культурного наследия регионального значения «Бывший мавзолей, первая половина XIX в.», первая половина XIX в., Тульская область, Суворовский район, д. Ржавец**

I. Текстовое описание границ территории объекта культурного наследия.  
От точки 1 до точки 2 в юго-восточном направлении 13.2 м;  
от точки 2 до точки 3 в юго-западном направлении 13.2 м;  
от точки 3 до точки 4 в северо-западном направлении 13.3 м;  
от точки 4 до точки 1 в северо-восточном направлении 13.2 м.

II. Перечень координат характерных точек границ территории объекта культурного наследия:

№ поворотной точки	Координаты точек в системе координат МСК	
	X	Y
1	739568,68	168539,26
2	739556,94	168545,39
3	739550,81	168533,65
4	739562,56	168527,52
1	739568,68	168539,26

III. Режим использования территории объекта культурного наследия.

На территории объекта культурного наследия разрешается:

проведение работ по сохранению, реставрации и приспособлению объекта культурного наследия;

ведение хозяйственной деятельности, не противоречащей требованиям обеспечения сохранности объекта культурного наследия и позволяющей обеспечить его функционирование в современных условиях;

проведение работ по благоустройству и озеленению территории;

обеспечение доступа к объекту культурного наследия;

обеспечение мер пожарной и экологической безопасности;

ремонт, капитальный ремонт сетей инженерно-технического обеспечения с последующей рекультивацией нарушенных участков, не нарушающие целостность объекта культурного наследия и не создающие угрозы его повреждения, разрушения или уничтожения, при условии реализации согласованных соответствующим органом охраны объектов культурного наследия обязательных разделов об обеспечении сохранности объектов культурного наследия.

На территории объекта культурного наследия запрещается:

строительство объектов капитального строительства;

проведение земляных, строительных, мелиоративных и иных работ, за исключением работ по сохранению объекта культурного наследия или его отдельных элементов, сохранению историко-градостроительной или природной среды объекта культурного наследия;

устройство автостоянок;

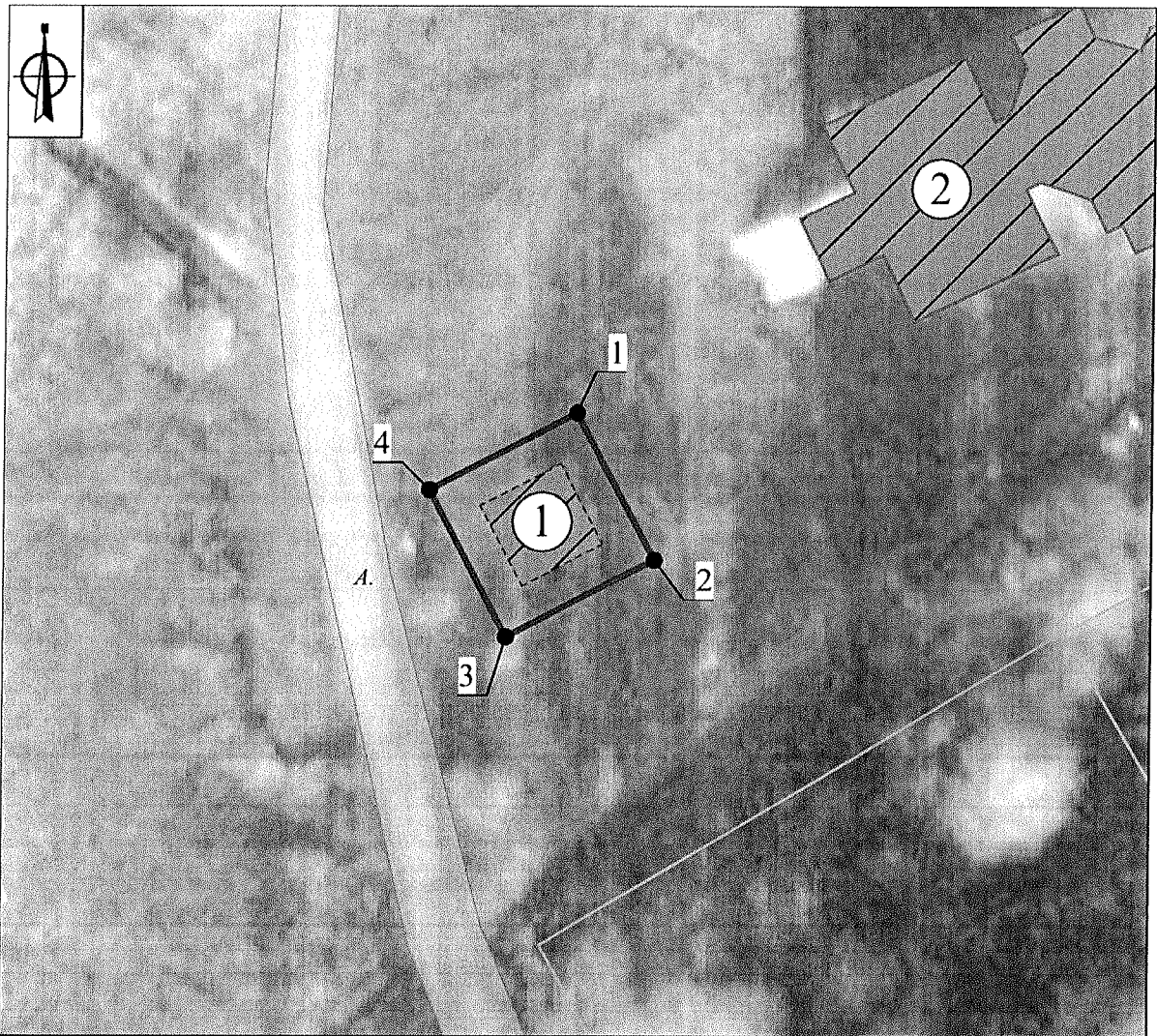
устройство железобетонных ограждений и ограждений металлических профилированных листов;

создание разрушающих вибрационных нагрузок динамическим воздействием на грунты;

складирование бытовых отходов.

---


**Графическое описание местоположения границ территории  
объекта культурного наследия регионального значения «Бывший  
мавзолей, первая половина XIX в.», первая половина XIX в., Тульская  
область, Суворовский район, д. Ржавец**



**Экспликация:**

**Объект культурного наследия регионального значения:**

1. «Бывший мавзолей, первая половина XIX в.», первая половина XIX в. (Тульская область, Суворовский район, д. Ржавец)
2. «Бывшая Никитинская церковь», вторая половина XVIII в. (Тульская область, Суворовский район, д. Ржавец)



**Условные обозначения:**

	- Объект культурного наследия регионального значения
	- Границы земельного участка
	- Границы объекта капитального строительства
	- Границы территории объекта культурного наследия
	- Характерная точка границы территории объекта культурного наследия

Приложение № 29  
к приказу инспекции Тульской области  
по государственной охране объектов  
культурного наследия

от 05.06.2024

№ 52

**Границы территории объекта культурного наследия регионального значения «Памятник В.И. Ленину. 1969 г. Скульптор неизвестен. Гранит», 1969 г., Тульская область, Суворовский район, санаторий «Краинка»**

I. Текстовое описание границ территории объекта культурного наследия.

От точки 1 до точки 2 в юго-восточном направлении 3.1 м;

от точки 2 до точки 3 в юго-западном направлении 3.1 м;

от точки 3 до точки 4 в северо-западном направлении 3.1 м;

от точки 4 до точки 1 в северо-восточном направлении 3.1 м.

II. Перечень координат характерных точек границ территории объекта культурного наследия:

№ поворотной точки	Координаты точек в системе координат МСК	
	X	Y
1	735882,52	178927,70
2	735882,32	178930,79
3	735879,23	178930,59
4	735879,43	178927,50
1	735882,52	178927,70

III. Режим использования территории объекта культурного наследия.

На территории объекта культурного наследия разрешается:

ведение хозяйственной деятельности, направленной на обеспечение сохранности объекта культурного наследия и позволяющей обеспечить его функционирование в современных условиях;

проведение работ по благоустройству и озеленению территории;

обеспечение доступа к объекту культурного наследия;

обеспечение мер пожарной и экологической безопасности;

ремонт, капитальный ремонт сетей инженерно-технического обеспечения с последующей рекультивацией нарушенных участков, не нарушающие целостность объекта культурного наследия и не создающие угрозы его повреждения, разрушения или уничтожения, при условии реализации согласованных соответствующим органом охраны объектов культурного наследия обязательных разделов об обеспечении сохранности объектов культурного наследия.

На территории объекта культурного наследия запрещается:

строительство объектов капитального строительства;

проведение земляных, строительных, мелиоративных и иных работ, за исключением работ по сохранению объекта культурного наследия или его отдельных элементов, сохранению историко-градостроительной или природной среды объекта культурного наследия;

устройство новых сетей инженерно-технического обеспечения (водоснабжение, канализация, отопление, газоснабжение, водоотведение, электроснабжение, связь) наземным и надземным способами;

устройство автостоянок;

устройство железобетонных ограждений и ограждений из металлических профилированных листов;

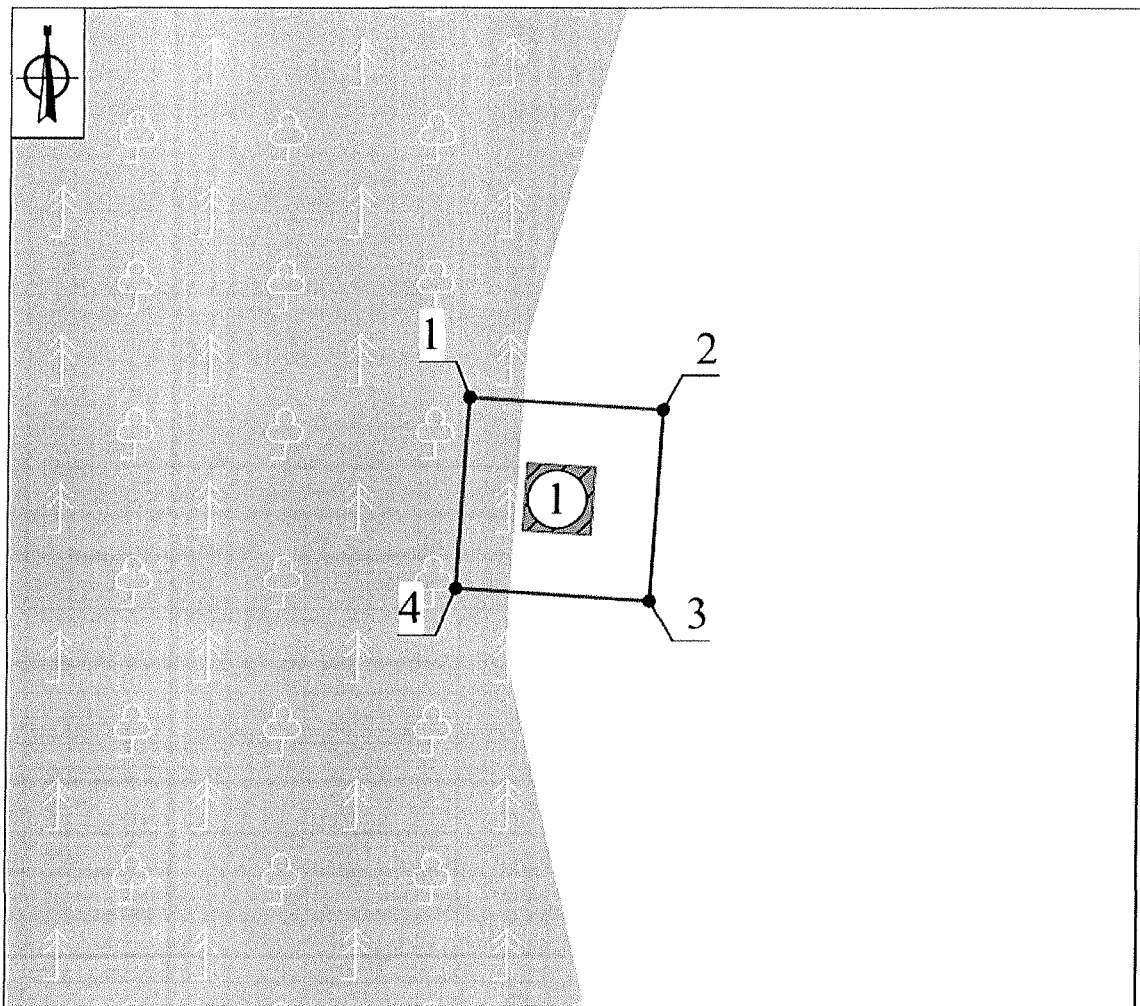
создание разрушающих вибрационных нагрузок динамическим воздействием на грунты;

складирование бытовых отходов.

---







**Графическое описание местоположения границ территории  
объекта культурного наследия регионального значения «Памятник В.И.  
Ленину. 1969 г. Скульптор неизвестен. Гранит», 1969 г., Тульская  
область, Суворовский район, санаторий «Краинка»**




**Экспликация:**

**Объект культурного наследия регионального значения:**  
1. «Памятник В.И. Ленину. 1969 г. Скульптор неизвестен. Гранит»,  
1969 г. (Тульская область, Суворовский район, санаторий  
«Краинка»).

**Условные обозначения:**

-  - Объект культурного наследия  
регионального значения
-  - Границы объекта капитального  
строительства
-  - Границы территории объекта  
культурного наследия
-  - Характерная точка границы  
территории объекта культурного  
наследия





**Границы территории объекта культурного наследия регионального значения «Братская могила с захоронением воинов, погибших в период Великой Отечественной войны 1941-45 гг.», 1941-1945 гг., Тульская область, Суворовский район, п. Ханино**

I. Текстовое описание границ территории объекта культурного наследия.  
От точки 1 до точки 2 в юго-восточном направлении 17.1 м;  
от точки 2 до точки 3 в юго-западном направлении 24.7 м;  
от точки 3 до точки 4 в северо-западном направлении 16.5 м;  
от точки 4 до точки 1 в северо-восточном направлении 24.9 м.

II. Перечень координат характерных точек границ территории объекта культурного наследия:

№ поворотной точки	Координаты точек в системе координат МСК	
	X	Y
1	746402,05	197242,81
2	746397,91	197259,40
3	746374,07	197252,85
4	746377,90	197236,78
1	746402,05	197242,81

III. Режим использования территории объекта культурного наследия.  
На территории объекта культурного наследия разрешается:  
ведение хозяйственной деятельности, направленной на обеспечение сохранности объекта культурного наследия и позволяющей обеспечить его функционирование в современных условиях;  
проведение работ по благоустройству и озеленению территории;  
обеспечение доступа к объекту культурного наследия;  
обеспечение мер пожарной и экологической безопасности;  
ремонт, капитальный ремонт сетей инженерно-технического обеспечения с последующей рекультивацией нарушенных участков, не нарушающие целостность объекта культурного наследия и не создающие угрозы его повреждения, разрушения или уничтожения, при условии реализации согласованных соответствующим органом охраны объектов культурного наследия обязательных разделов об обеспечении сохранности объектов культурного наследия.

На территории объекта культурного наследия запрещается:  
строительство объектов капитального строительства;

проведение земляных, строительных, мелиоративных и иных работ, за исключением работ по сохранению объекта культурного наследия или его отдельных элементов, сохранению историко-градостроительной или природной среды объекта культурного наследия;

устройство автостоянок;

устройство железобетонных ограждений и ограждений из металлических профилированных листов;

размещение временных построек и объектов (киосков, павильонов, навесов);

создание разрушающих вибрационных нагрузок динамическим воздействием на грунты;

складирование бытовых отходов.


---

Приложение № 32  
к приказу инспекции Тульской области  
по государственной охране объектов  
культурного наследия

от 05.06.2024

№ 52

**Графическое описание местоположения границ территории  
объекта культурного наследия регионального значения «Братская  
могила с захоронением воинов, погибших в период Великой  
Отечественной войны 1941-45 гг.», 1941-1945 гг., Тульская область,  
Суворовский район, п. Ханино**





**Экспликация:**

**Объект культурного наследия регионального значения:**

1. «Братская могила с захоронением воинов, погибших в период Великой Отечественной войны 1941-45 гг.», 1941-1945 гг. (Тульская область, Суворовский район, п. Ханино).

**Условные обозначения:**

-  - Границы территории объекта культурного наследия
-  - Характерная точка границы территории объекта культурного наследия



Приложение № 33  
к приказу инспекции Тульской области  
по государственной охране объектов  
культурного наследия

от 05.06.2024

№ 52

**Границы территории объекта культурного наследия регионального значения «Парк усадьбы Засыпкиных. Начало XIX в.», начало XIX в., Тульская область, Суворовский район, п. Ханино**

I. Текстовое описание границ территории объекта культурного наследия.

От точки 1 до точки 2 в юго-восточном направлении 106.8 м;  
от точки 2 до точки 3 в юго-западном направлении 6.3 м;  
от точки 3 до точки 4 в юго-западном направлении 28.7 м;  
от точки 4 до точки 5 в юго-восточном направлении 7.9 м;  
от точки 5 до точки 6 в юго-восточном направлении 52.2 м;  
от точки 6 до точки 7 в юго-восточном направлении 5.0 м;  
от точки 7 до точки 8 в юго-западном направлении 16.3 м;  
от точки 8 до точки 9 в юго-западном направлении 12.0 м;  
от точки 9 до точки 10 в юго-западном направлении 11.0 м;  
от точки 10 до точки 11 в юго-восточном направлении 16.5 м;  
от точки 11 до точки 12 в юго-западном направлении 55.8 м;  
от точки 12 до точки 13 в северо-западном направлении 218.9 м;  
от точки 13 до точки 14 в северо-восточном направлении 118.0 м;  
от точки 14 до точки 15 в северо-восточном направлении 15.9 м;  
от точки 15 до точки 1 в северо-восточном направлении 24.4 м.

II. Перечень координат характерных точек границ территории объекта культурного наследия:

№ поворотной точки	Координаты точек в системе координат МСК	
	X	Y
1	746298,99	197125,36
2	746279,96	197230,50
3	746273,73	197229,75
4	746245,18	197226,46
5	746237,57	197228,72
6	746227,35	197279,95
7	746226,36	197284,90
8	746210,61	197280,80
9	746198,70	197279,28
10	746187,85	197277,38
11	746185,32	197293,64
12	746130,41	197283,70

13	746169,23	197068,25
14	746285,68	197087,49
15	746289,62	197102,88
1	746298,99	197125,36

### III. Режим использования территории объекта культурного наследия.

На территории объекта культурного наследия разрешается:

ведение хозяйственной деятельности, не противоречащей требованиям обеспечения сохранности объекта культурного наследия и позволяющей обеспечить его функционирование в современных условиях;

проведение работ, направленных на сохранение паркового комплекса, в том числе проведение мероприятий, направленных на сохранение и воссоздания элементов исторического паркового ландшафта, особенностей рельефа, гидрографии, выявление исторических трасс аллей, тропинок, дорожек, лужаек, воссоздание характерных параметров исторического ландшафта – береговых склонов, характерного соотношения открытых и закрытых пространств, насаждений, традиционных пород, формирующих виды и панорамы контуров парка;

проведение работ по благоустройству и озеленению территории, регулированию и санации зеленых насаждений в целях обеспечения визуального восприятия объекта культурного наследия, нейтрализация дисгармоничного озеленения, сохранение ценных пород деревьев, проведение лечебно-оздоровительных работ по старовозрастным деревьям, расчистка парковых насаждений от самосевных сорных древесных растений;

сохранение историко-градостроительной и природной среды объекта культурного наследия;

ремонт, капитальный ремонт сетей инженерно-технического обеспечения с последующей рекультивацией нарушенных участков, не нарушающие целостность объекта культурного наследия и не создающие угрозы его повреждения, разрушения или уничтожения, при условии реализации согласованных соответствующим органом охраны объектов культурного наследия обязательных разделов об обеспечении сохранности объектов культурного наследия;

обеспечение доступа к объекту культурного наследия;

обеспечение мер пожарной и экологической безопасности;

устройство наружного освещения с учетом влияния светового потока на восприятие объекта культурного наследия.

На территории объекта культурного наследия запрещается:

строительство объектов капитального строительства;

проведение земляных, строительных, мелиоративных и иных работ, за исключением работ по сохранению объекта культурного наследия или его отдельных элементов, сохранению историко-градостроительной или природной среды объекта культурного наследия;

устройство новых сетей инженерно-технического обеспечения (водоснабжение, канализация, отопление, газоснабжение, водоотведение, электроснабжение, связь) наземным и надземным способами;

размещение рекламных стендов и других рекламных конструкций, за исключением информационных стендов, надписей и указателей, связанных с экспонированием и популяризацией объектов культурного наследия, указанием исторических топонимов;

устройство железобетонных ограждений и ограждений из металлических профилированных листов;

размещение временных построек и объектов (киосков, павильонов, навесов);

создание разрушающих вибрационных нагрузок динамическим воздействием на грунты;

складирование бытовых отходов.

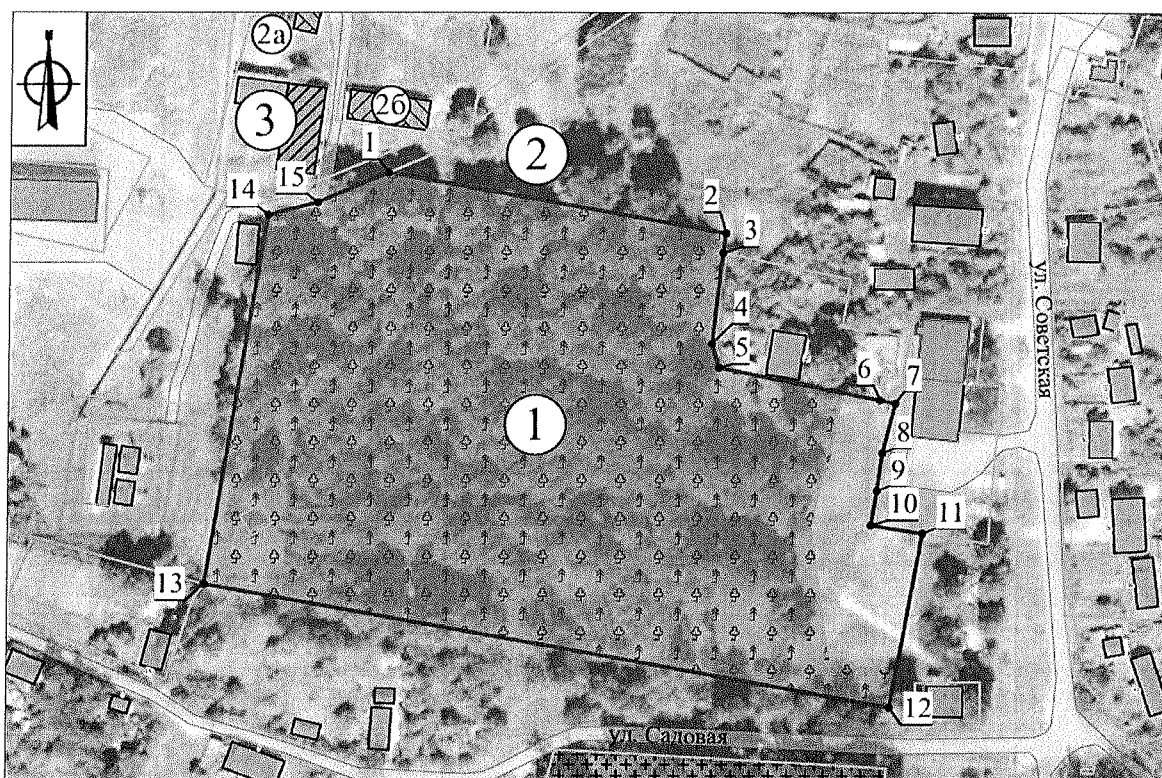
---

Приложение № 34  
к приказу инспекции Тульской области  
по государственной охране объектов  
культурного наследия


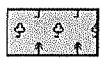





от 05.06.2024

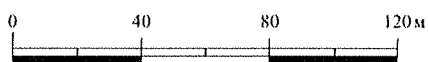
№ 52

**Графическое описание местоположения границ территории  
объекта культурного наследия регионального значения «Парк усадьбы  
Засыпкиных. Начало XIX в.», начало XIX в., Тульская область,  
Суворовский район, п. Ханино**



**Условные обозначения:**

-  - Объект культурного наследия регионального значения
-  - Объект культурного наследия регионального значения: «Парк»
-  - Ценный объект историко-градостроительной среды
-  - Границы земельного участка
-  - Границы объекта капитального строительства
-  - Границы территории объекта культурного наследия
-  - Характерная точка границы территории объекта культурного наследия



**Экспликация:**

**Объекты культурного наследия регионального значения:**

1. «Парк усадьбы Засыпкиных. Начало XIX в.», начало XIX в. (Тульская область, Суворовский район, п. Ханино);
2. «Ансамбль бывшей усадьбы Засыпкиных, начало XIX в.», начало XIX в. (Тульская область, Суворовский район, п. Ханино);
3. «Конный двор усадьбы Засыпкиных. Арматурный завод. Конюшни», начало XIX в. (Тульская область, Суворовский район, п. Ханино).

**Перечень сохранившихся объектов ансамбля «Ансамбль бывшей усадьбы Засыпкиных, начало XIX в.», начало XIX в. (Тульская область, Суворовский район, п. Ханино) в соответствии с учетной документацией 1975 г. (паспорта памятников архитектуры):**

- 2а. Дом конюха усадьбы Засыпкиных, вторая половина XIX в. (Тульская обл., Суворовский р-н, п. Ханино, автобусная остановка в 200 м от памятника);
- 2б. Каретный сарай усадьбы Засыпкиных, 2-я половина XIX в. (Тульская обл., Суворовский р-н, п. Ханино, автобусная остановка в 300 м от памятника).



**Границы территории объекта культурного наследия регионального значения «Бывший производственный корпус, начало XIX в.», начало XIX в., Тульская область, Суворовский район, п. Ханино**

I. Текстовое описание границ территории объекта культурного наследия.  
От точки 1 до точки 2 в северо-восточном направлении 3.3 м;  
от точки 2 до точки 3 в северо-восточном направлении 4.0 м;  
от точки 3 до точки 4 в юго-восточном направлении 8.5 м;  
от точки 4 до точки 5 в юго-западном направлении 6.1 м;  
от точки 5 до точки 6 в юго-восточном направлении 3.6 м;  
от точки 6 до точки 7 в юго-западном направлении 16.4 м;  
от точки 7 до точки 8 в юго-западном направлении 3.2 м;  
от точки 8 до точки 9 в юго-западном направлении 21.4 м;  
от точки 9 до точки 10 в северо-западном направлении 15.0 м;  
от точки 10 до точки 11 в северо-западном направлении 7.2 м;  
от точки 11 до точки 12 в северо-восточном направлении 20.4 м;  
от точки 12 до точки 13 в северо-восточном направлении 6.3 м;  
от точки 13 до точки 1 в северо-восточном направлении 21.4 м.

II. Перечень координат характерных точек границ территории объекта культурного наследия:

№ поворотной точки	Координаты точек в системе координат МСК	
	X	Y
1	746465,40	197071,49
2	746466,25	197074,71
3	746466,36	197078,66
4	746464,82	197086,97
5	746458,80	197085,80
6	746458,30	197089,35
7	746442,02	197087,18
8	746438,79	197086,91
9	746417,47	197085,03
10	746417,88	197070,02
11	746418,08	197062,82
12	746438,16	197066,50
13	746444,39	197067,64
1	746465,40	197071,49

### III. Режим использования территории объекта культурного наследия.

На территории объекта культурного наследия разрешается:

ведение хозяйственной деятельности, не противоречащей требованиям обеспечения сохранности объекта культурного наследия и позволяющей обеспечить его функционирование в современных условиях;

проведение работ по благоустройству и озеленению территории;

обеспечение доступа к объекту культурного наследия;

обеспечение мер пожарной и экологической безопасности;

ремонт, капитальный ремонт сетей инженерно-технического обеспечения с последующей рекультивацией нарушенных участков, не нарушающие целостность объекта культурного наследия и не создающие угрозы его повреждения, разрушения или уничтожения, при условии реализации согласованных соответствующим органом охраны объектов культурного наследия обязательных разделов об обеспечении сохранности объектов культурного наследия.

На территории объекта культурного наследия запрещается:

строительство объектов капитального строительства и увеличение объемно-пространственных характеристик, существующих на территории объекта культурного наследия объектов капитального строительства;

проведение земляных, строительных, мелиоративных и иных работ, за исключением работ по сохранению объекта культурного наследия или его отдельных элементов, сохранению историко-градостроительной или природной среды объекта культурного наследия;

устройство автостоянок;

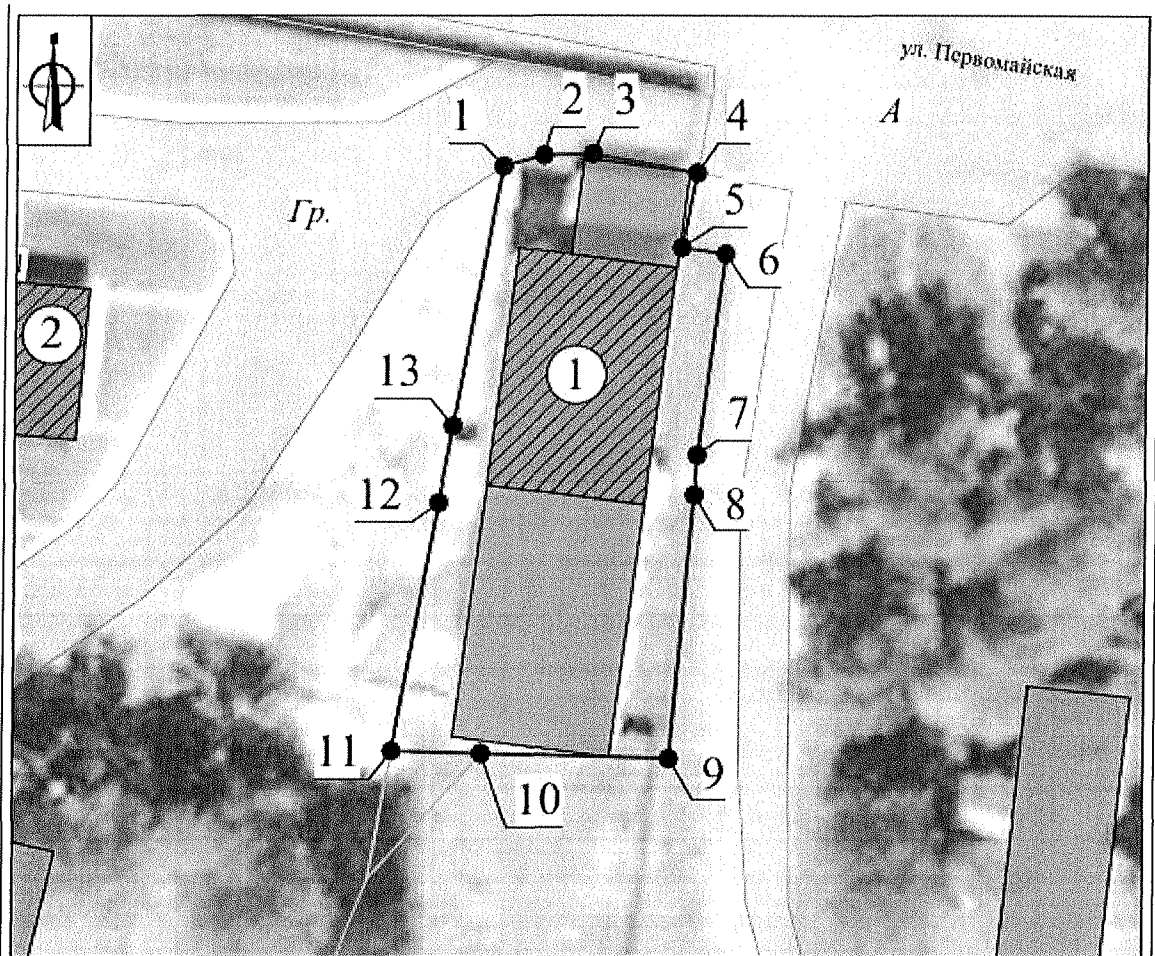
устройство железобетонных ограждений и ограждений из металлических профилированных листов;

создание разрушающих вибрационных нагрузок динамическим воздействием на грунты;

складирование бытовых отходов.

---

**Графическое описание местоположения границ территории  
объекта культурного наследия регионального значения «Бывший  
производственный корпус, начало XIX в.», начало XIX в., Тульская  
область, Суворовский район, п. Ханино**







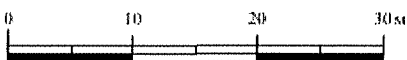
**Экспликация:**

**Объекты культурного наследия регионального значения:**

1. «Бывший производственный корпус, начало XIX в.», начало XIX в. (Тульская область, Суворовский район, п. Ханино);
2. «Кузница и мастерские. Начало XIX в.», начало XIX в. (Тульская область, Суворовский район, п. Ханино, ул. Заводская, д. 1 лит. К, К1).

**Условные обозначения:**

-  - Объект культурного наследия регионального значения
-  - Границы земельного участка
-  - Границы территории объекта культурного наследия
-  - Характерная точка границы территории объекта культурного наследия



Приложение № 37  
к приказу инспекции Тульской области  
по государственной охране объектов  
культурного наследия  
от 05.06.2024 № 52

**Границы территории объекта культурного наследия регионального значения «Кузница и мастерские. Начало XIX в.», начало XIX в., Тульская область, Суворовский район, п. Ханино, ул. Заводская, д. 1 лит. К, К1**

I. Текстовое описание границ территории объекта культурного наследия.  
От точки 1 до точки 2 в юго-восточном направлении 39.4 м;  
от точки 2 до точки 3 в юго-западном направлении 22.8 м;  
от точки 3 до точки 4 в северо-западном направлении 39.4 м;  
от точки 4 до точки 1 в северо-восточном направлении 22.8 м.

II. Перечень координат характерных точек границ территории объекта культурного наследия:

№ поворотной точки	Координаты точек в системе координат МСК	
	X	Y
1	746466,01	197002,73
2	746462,69	197042,02
3	746439,99	197040,11
4	746443,31	197000,82
1	746466,01	197002,73

III. Режим использования территории объекта культурного наследия.

На территории объекта культурного наследия разрешается:

ведение хозяйственной деятельности, не противоречащей требованиям обеспечения сохранности объекта культурного наследия и позволяющей обеспечить его функционирование в современных условиях;

проведение работ по благоустройству и озеленению территории;

обеспечение доступа к объекту культурного наследия;

обеспечение мер пожарной и экологической безопасности;

ремонт, капитальный ремонт сетей инженерно-технического обеспечения с последующей рекультивацией нарушенных участков, не нарушающие целостность объекта культурного наследия и не создающие угрозы его повреждения, разрушения или уничтожения, при условии реализации согласованных соответствующим органом охраны объектов культурного наследия обязательных разделов об обеспечении сохранности объектов культурного наследия.

На территории объекта культурного наследия запрещается:

строительство объектов капитального строительства и увеличение объемно-пространственных характеристик, существующих на территории объекта культурного наследия объектов капитального строительства;

проведение земляных, строительных, мелиоративных и иных работ, за исключением работ по сохранению объекта культурного наследия или его отдельных элементов, сохранению историко-градостроительной или природной среды объекта культурного наследия;

устройство автостоянок;

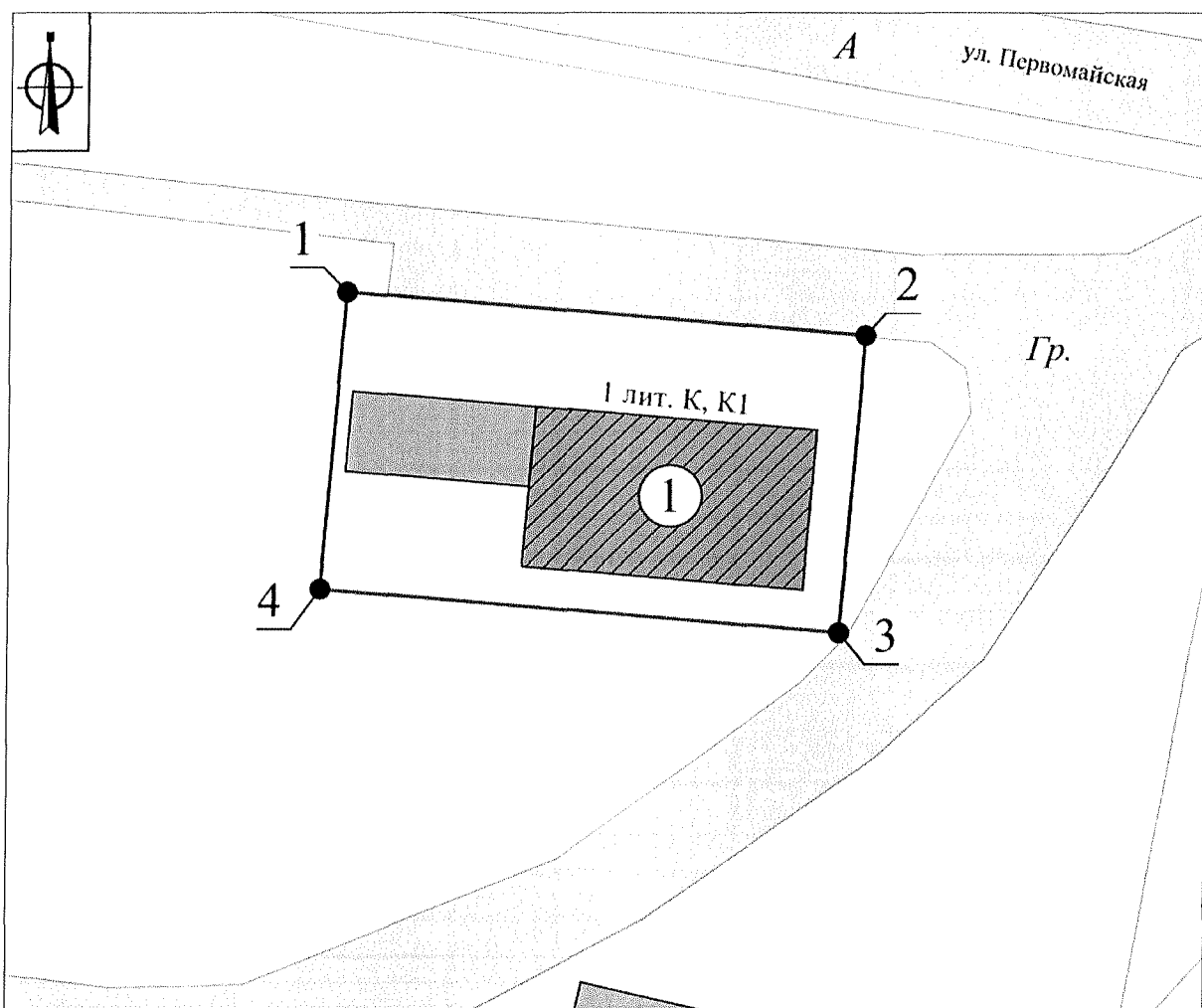
устройство железобетонных ограждений и ограждений из металлических профилированных листов;

создание разрушающих вибрационных нагрузок динамическим воздействием на грунты;

складирование бытовых отходов.

---





**Графическое описание местоположения границ территории  
объекта культурного наследия регионального значения «Кузница и  
мастерские. Начало XIX в.», начало XIX в., Тульская область,  
Суворовский район, п. Ханино, ул. Заводская, д. 1 лит. К, К1**




**Экспликация:**

**Объект культурного наследия регионального значения:**  
1. «Кузница и мастерские. Начало XIX в.», начало XIX в. (Тульская область, Суворовский район, п. Ханино, ул. Заводская, д. 1 лит. К, К1).

**Условные обозначения:**

-  - Объект культурного наследия регионального значения
-  - Границы земельного участка
-  - Границы территории объекта культурного наследия
-  - Характерная точка границы территории объекта культурного наследия



**Границы территории объекта культурного наследия регионального значения «Бывший дом заводского рабочего, 2-я пол. XIX в.», 2-я пол. XIX в., Тульская область, Суворовский район, п. Ханино, ул. Первомайская, д.52 лит. А**

I. Текстовое описание границ территории объекта культурного наследия.  
От точки 1 до точки 2 в северо-восточном направлении 20.4 м;  
от точки 2 до точки 3 в северо-восточном направлении 3.0 м;  
от точки 3 до точки 4 в юго-восточном направлении 4.0 м;  
от точки 4 до точки 5 в юго-восточном направлении 5.0 м;  
от точки 5 до точки 6 в юго-восточном направлении 15.1 м;  
от точки 6 до точки 7 в юго-восточном направлении 1.3 м;  
от точки 7 до точки 8 в северо-западном направлении 23.3 м;  
от точки 8 до точки 9 в северо-западном направлении 1.5 м;  
от точки 9 до точки 1 в северо-западном направлении 19.5 м.

II. Перечень координат характерных точек границ территории объекта культурного наследия:

№ поворотной точки	Координаты точек в системе координат МСК	
	X	Y
1	746349,82	197655,24
2	746350,50	197675,60
3	746350,60	197678,61
4	746346,62	197678,74
5	746341,59	197678,91
6	746326,53	197679,40
7	746325,28	197679,45
8	746328,94	197656,48
9	746330,39	197656,39
1	746349,82	197655,24

III. Режим использования территории объекта культурного наследия.  
На территории объекта культурного наследия разрешается:  
ведение хозяйственной деятельности, не противоречащей требованиям обеспечения сохранности объекта культурного наследия и позволяющей обеспечить его функционирование в современных условиях;  
проведение работ по благоустройству и озеленению территории;  
обеспечение доступа к объекту культурного наследия;



обеспечение мер пожарной и экологической безопасности;  
ремонт, капитальный ремонт сетей инженерно-технического обеспечения с последующей рекультивацией нарушенных участков, не нарушающие целостность объекта культурного наследия и не создающие угрозы его повреждения, разрушения или уничтожения, при условии реализации согласованных соответствующим органом охраны объектов культурного наследия обязательных разделов об обеспечении сохранности объектов культурного наследия.

На территории объекта культурного наследия запрещается:

строительство объектов капитального строительства;

проведение земляных, строительных, мелиоративных и иных работ, за исключением работ по сохранению объекта культурного наследия или его отдельных элементов, сохранению историко-градостроительной или природной среды объекта культурного наследия;

устройство автостоянок;

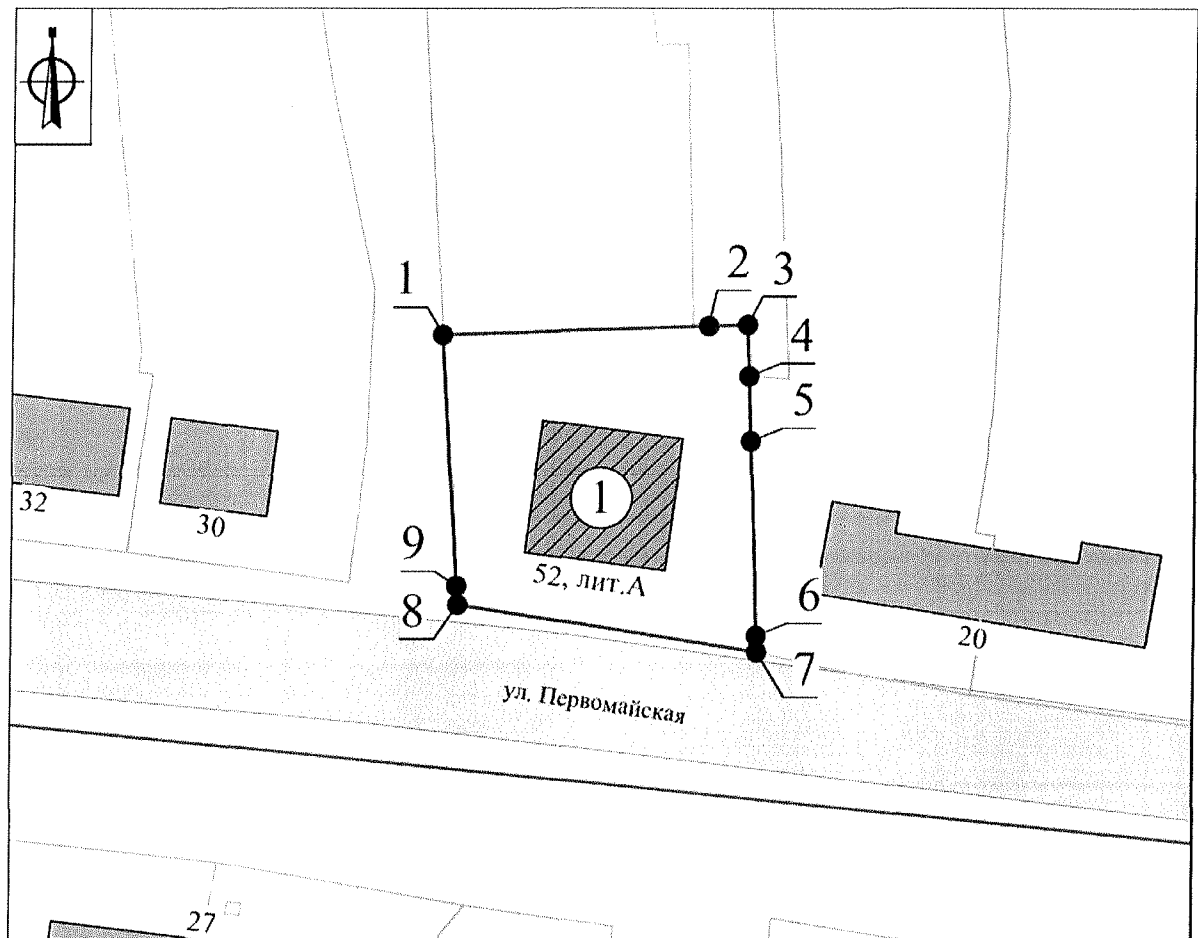
устройство железобетонных ограждений и ограждений из металлических профилированных листов;

создание разрушающих вибрационных нагрузок динамическим воздействием на грунты;

складирование бытовых отходов.

---

**Графическое описание местоположения границ территории  
объекта культурного наследия регионального значения «Бывший дом  
заводского рабочего, 2-я пол. XIX в.», 2-я пол. XIX в., Тульская область,  
Суворовский район, п. Ханино, ул. Первомайская, д.52 лит. А**









**Экспликация:**

**Объект культурного наследия регионального значения:**

1. «Бывший дом заводского рабочего, 2-я пол. XIX в.», 2-я пол. XIX в. (Тульская область, Суворовский район, п. Ханино, ул. Первомайская, д.52 лит. А).

**Условные обозначения:**

-  - Объект культурного наследия регионального значения
-  - Границы кадастрового квартала
-  - Границы земельного участка
-  - Границы территории объекта культурного наследия
-  - Характерная точка границы территории объекта культурного наследия



**Границы территории объекта культурного наследия регионального значения «Ансамбль бывшей усадьбы Засыпкиных, начало XIX в.», начало XIX в., Тульская область, Суворовский район, п. Ханино**

**I. Текстовое описание границ территории объекта культурного наследия.**

От точки 1 до точки 2 в юго-восточном направлении 17.0 м;  
от точки 2 до точки 3 в юго-западном направлении 5.1 м;  
от точки 3 до точки 4 в юго-восточном направлении 112.7 м;  
от точки 4 до точки 5 в юго-западном направлении 52.3 м;  
от точки 5 до точки 6 в юго-восточном направлении 48.3 м;  
от точки 6 до точки 7 в юго-западном направлении 6.3 м;  
от точки 7 до точки 8 в юго-западном направлении 28.7 м;  
от точки 8 до точки 9 в юго-восточном направлении 7.9 м;  
от точки 9 до точки 10 в юго-восточном направлении 52.2 м;  
от точки 10 до точки 11 в юго-восточном направлении 5.0 м;  
от точки 11 до точки 12 в юго-западном направлении 16.3 м;  
от точки 12 до точки 13 в юго-западном направлении 12.0 м;  
от точки 13 до точки 14 в юго-западном направлении 11.0 м;  
от точки 14 до точки 15 в юго-восточном направлении 16.5 м;  
от точки 15 до точки 16 в юго-западном направлении 55.8 м;  
от точки 16 до точки 17 в северо-западном направлении 218.9 м;  
от точки 17 до точки 18 в северо-восточном направлении 118.0 м;  
от точки 18 до точки 19 в северо-западном направлении 4.8 м;  
от точки 19 до точки 20 в северо-западном направлении 8.1 м;  
от точки 20 до точки 21 в северо-западном направлении 9.8 м;  
от точки 21 до точки 22 в северо-восточном направлении 29.8 м;  
от точки 22 до точки 1 в северо-восточном направлении 69.8 м.

**II. Перечень координат характерных точек границ территории объекта культурного наследия:**

№ поворотной точки	Координаты точек в системе координат МСК	
	X	Y
1	746393,03	197082,41
2	746391,22	197099,33
3	746386,15	197098,69
4	746372,20	197210,51
5	746320,33	197204,04
6	746279,96	197230,50

7	746273,73	197229,75
8	746245,18	197226,46
9	746237,57	197228,72
10	746227,35	197279,95
11	746226,36	197284,90
12	746210,61	197280,80
13	746198,70	197279,28
14	746187,85	197277,38
15	746185,32	197293,64
16	746130,41	197283,70
17	746169,23	197068,25
18	746285,68	197087,49
19	746288,92	197083,99
20	746291,86	197076,46
21	746294,92	197067,13
22	746323,67	197074,99
1	746393,03	197082,41

### III. Режим использования территории объекта культурного наследия.

На территории объекта культурного наследия разрешается:

проведение работ по сохранению, реставрации и приспособлению объекта культурного наследия;

ведение хозяйственной деятельности, не противоречащей требованиям обеспечения сохранности объекта культурного наследия и позволяющей обеспечить его функционирование в современных условиях;

проведение работ, направленных на сохранение паркового комплекса, в том числе проведение мероприятий, направленных на сохранение и воссоздания элементов исторического паркового ландшафта, особенностей рельефа, гидрографии, выявление исторических трасс аллей, тропинок, дорожек, лужаек, воссоздание характерных параметров исторического ландшафта – береговых склонов, характерного соотношения открытых и закрытых пространств, насаждений, традиционных пород, формирующих виды и панорамы контуров парка;

проведение работ по благоустройству и озеленению территории, регулированию и санации зеленых насаждений в целях обеспечения визуального восприятия объекта культурного наследия, нейтрализация дисгармоничного озеленения, сохранение ценных пород деревьев, проведение лечебно-оздоровительных работ по старовозрастным деревьям, расчистка парковых насаждений от самосевных сорных древесных растений;

сохранение историко-градостроительной и природной среды объекта культурного наследия;

ремонт, капитальный ремонт сетей инженерно-технического обеспечения с последующей рекультивацией нарушенных участков, не

нарушающие целостность объекта культурного наследия и не создающие угрозы его повреждения, разрушения или уничтожения, при условии реализации согласованных соответствующим органом охраны объектов культурного наследия обязательных разделов об обеспечении сохранности объектов культурного наследия;

обеспечение доступа к объекту культурного наследия;

обеспечение мер пожарной, гидрогеологической и экологической безопасности;

устройство наружного освещения с учетом влияния светового потока на восприятие объекта культурного наследия.

На территории объекта культурного наследия запрещается:

строительство объектов капитального строительства;

проведение земляных, строительных, мелиоративных и иных работ, за исключением работ по сохранению объекта культурного наследия или его отдельных элементов, сохранению историко-градостроительной или природной среды объекта культурного наследия;

устройство новых сетей инженерно-технического обеспечения (водоснабжение, канализация, отопление, газоснабжение, водоотведение, электроснабжение, связь) наземным и надземным способами;

размещение рекламных стендов и других рекламных конструкций, за исключением информационных стендов, надписей и указателей, связанных с экспонированием и популяризацией объектов культурного наследия, указанием исторических топонимов;

устройство железобетонных ограждений и ограждений из металлических профилированных листов;


размещение временных построек и объектов (киосков, павильонов, навесов);

создание разрушающих вибрационных нагрузок динамическим воздействием на грунты;

складирование бытовых отходов.

---

**Графическое описание местоположения границ территории  
объекта культурного наследия регионального значения «Ансамбль  
бывшей усадьбы Засыпкиных, начало XIX в.», начало XIX в., Тульская  
область, Суворовский район, п. Ханино**







**Экспликация:**

**Объекты культурного наследия регионального значения:**

1. «Ансамбль бывшей усадьбы Засыпкиных, начало XIX в.», начало XIX в. (Тульская область, Суворовский район, п. Ханино);  
 1.1. «Парк усадьбы Засыпкиных. Начало XIX в.», начало XIX в. (Тульская область, Суворовский район, п. Ханино);  
 1.2. «Конный двор усадьбы Засыпкиных. Арматурный завод. Кошюшны», начало XIX в. (Тульская область, Суворовский район, п. Ханино);  
 2. «Братская могила с захоронением воинов, погибших в период Великой Отечественной войны 1941-45 гг.», 1941-1945 гг. (Тульская область, Суворовский район, п. Ханино).
- Перечень сохранившихся объектов ансамбля в соответствии с учетной документацией 1975 г. (паспорта памятников архитектуры):**  
 1а. Господский дом усадьбы Засыпкиных, начало XIX в. (Тульская обл., Суворовский р-н, п. Ханино, автобусная остановка в 200 м);  
 1б. Дом кошоха усадьбы Засыпкиных, вторая половина XIX в. (Тульская обл., Суворовский р-н, п. Ханино, автобусная остановка в 200 м от памятника);  
 1г. Каретный сарай усадьбы Засыпкиных, 2-я половина XIX в. (Тульская обл., Суворовский р-н, п. Ханино, автобусная остановка в 300 м от памятника).



**Условные обозначения:**

-  - Объект культурного наследия регионального значения
-  - Объект культурного наследия регионального значения: «Парк»
-  - Ценный объект историко-градостроительной среды
-  - Границы кадастрового квартала
-  - Границы земельного участка
-  - Границы объекта капитального строительства
-  - Границы территории объекта культурного наследия
-  - Характерная точка границы территории объекта культурного наследия

Приложение № 43  
к приказу инспекции Тульской области  
по государственной охране объектов  
культурного наследия  
от 05.06.2024 № 52

**Границы территории объекта культурного наследия регионального значения «Конный двор усадьбы Засыпкиных. Арматурный завод. Конюшни», начало XIX в., Тульская область, Суворовский район, п. Ханино**

I. Текстовое описание границ территории объекта культурного наследия.  
От точки 1 до точки 2 в юго-восточном направлении 28.8 м;  
от точки 2 до точки 3 в юго-западном направлении 41.1 м;  
от точки 3 до точки 4 в юго-западном направлении 19.2 м;  
от точки 4 до точки 5 в северо-западном направлении 8.1 м;  
от точки 5 до точки 6 в северо-западном направлении 9.8 м;  
от точки 6 до точки 1 в северо-восточном направлении 44.5 м.

II. Перечень координат характерных точек границ территории объекта культурного наследия:

№ поворотной точки	Координаты точек в системе координат МСК	
	X	Y
1	746337,80	197078,86
2	746334,42	197107,43
3	746293,64	197102,61
4	746288,92	197083,99
5	746291,86	197076,46
6	746294,92	197067,13
1	746337,80	197078,86

III. Режим использования территории объекта культурного наследия.

На территории объекта культурного наследия разрешается:

ведение хозяйственной деятельности, не противоречащей требованиям обеспечения сохранности объекта культурного наследия и позволяющей обеспечить его функционирование в современных условиях;

проведение работ по благоустройству и озеленению территории;

обеспечение доступа к объекту культурного наследия;

обеспечение мер пожарной и экологической безопасности;

ремонт, капитальный ремонт сетей инженерно-технического обеспечения с последующей рекультивацией нарушенных участков, не нарушающие целостность объекта культурного наследия и не создающие угрозы его повреждения, разрушения или уничтожения, при условии реализации согласованных соответствующим органом охраны объектов



культурного наследия обязательных разделов об обеспечении сохранности объектов культурного наследия.

На территории объекта культурного наследия запрещается:

строительство объектов капитального строительства и увеличение объемно-пространственных характеристик, существующих на территории объекта культурного наследия объектов капитального строительства;

проведение земляных, строительных, мелиоративных и иных работ, за исключением работ по сохранению объекта культурного наследия или его отдельных элементов, сохранению историко-градостроительной или природной среды объекта культурного наследия;

устройство автостоянок;

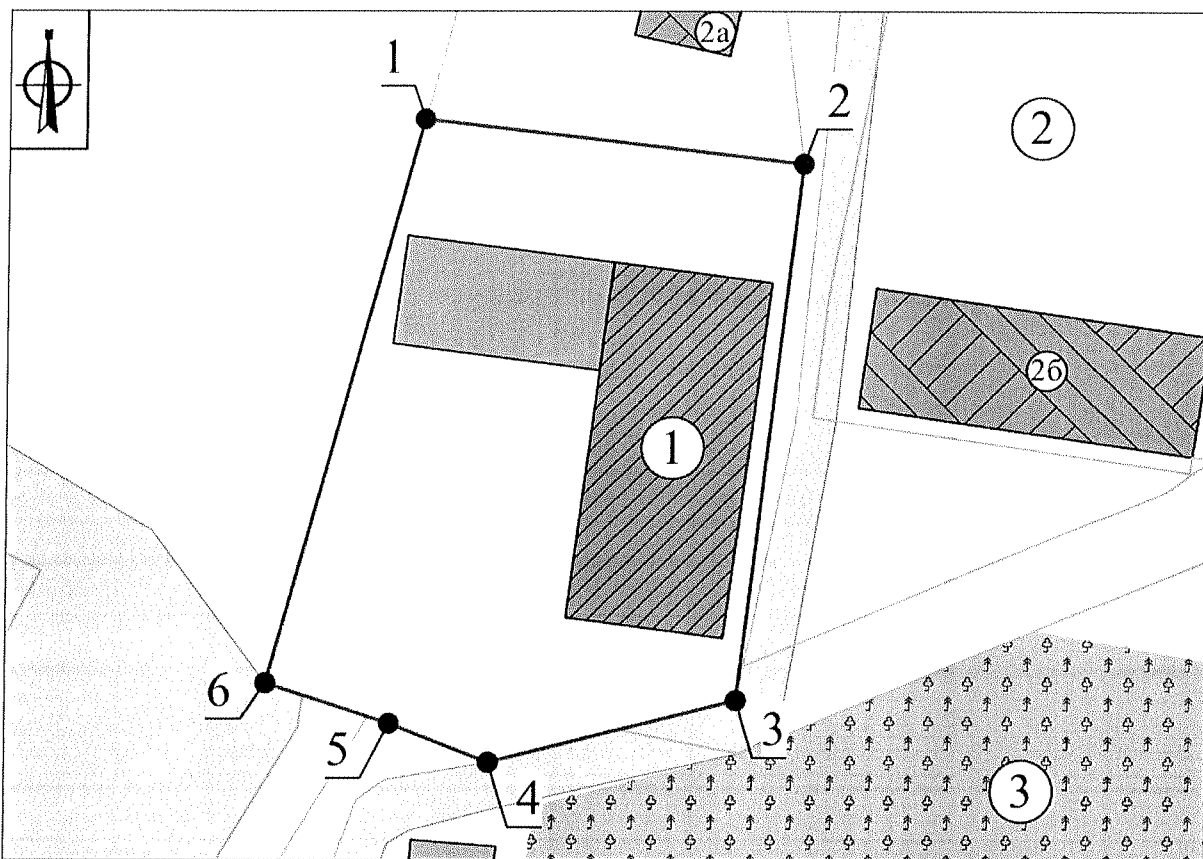
устройство железобетонных ограждений и ограждений из металлических профилированных листов;

создание разрушающих вибрационных нагрузок динамическим воздействием на грунты;

складирование бытовых отходов.

---

**Графическое описание местоположения границ территории  
объекта культурного наследия регионального значения «Конный двор  
усадьбы Засыпкиных. Арматурный завод. Конюшни», начало XIX в.,  
Тульская область, Суворовский район, п. Ханино**



**Экспликация:**


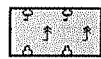




**Объекты культурного наследия регионального значения:**


1. «Конный двор усадьбы Засыпкиных. Арматурный завод. Конюшни», начало XIX в. (Тульская область, Суворовский район, п. Ханино);
2. «Ансамбль бывшей усадьбы Засыпкиных, начало XIX в.», начало XIX в. (Тульская область, Суворовский район, п. Ханино);
3. «Парк усадьбы Засыпкиных. Начало XIX в.», начало XIX в. (Тульская область, Суворовский район, п. Ханино).

**Перечень сохранившихся объектов ансамбля в соответствии с учетной документацией 1975 г. (паспорта памятников архитектуры):**

- 2а. Дом конюха усадьбы Засыпкиных, вторая половина XIX в. (Тульская обл., Суворовский р-н, п. Ханино, автобусная остановка в 200 м от памятника);
- 2б. Каретный сарай усадьбы Засыпкиных, 2-я половина XIX в. (Тульская обл., Суворовский р-н, п. Ханино, автобусная остановка в 300 м от памятника).

**Условные обозначения:**

-  - Объект культурного наследия регионального значения
-  - Объект культурного наследия регионального значения: «Парк»
-  - Ценный объект историко-градостроительной среды
-  - Границы земельного участка
-  - Границы территории объекта культурного наследия
-  - Характерная точка границы территории объекта культурного наследия



**Границы территории объекта культурного наследия регионального значения «Братская могила с захоронением воинов, погибших в период Великой Отечественной войны 1941-45 гг.», 1941-1945 гг., Тульская область, Суворовский район, поселок Песоченский**

I. Текстовое описание границ территории объекта культурного наследия.  
От точки 1 до точки 2 в юго-восточном направлении 6.3 м;  
от точки 2 до точки 3 в юго-западном направлении 6.4 м;  
от точки 3 до точки 4 в северо-западном направлении 6.3 м;  
от точки 4 до точки 1 в северо-восточном направлении 6.3 м.

II. Перечень координат характерных точек границ территории объекта культурного наследия:

№ поворотной точки	Координаты точек в системе координат МСК	
	X	Y
1	742699,13	163928,21
2	742694,65	163932,58
3	742690,15	163927,96
4	742694,72	163923,66
1	742699,13	163928,21

III. Режим использования территории объекта культурного наследия.

На территории объекта культурного наследия разрешается:

ведение хозяйственной деятельности, направленной на обеспечение сохранности объекта культурного наследия и позволяющей обеспечить его функционирование в современных условиях;

проведение работ по благоустройству и озеленению территории;

обеспечение доступа к объекту культурного наследия;

обеспечение мер пожарной и экологической безопасности;

ремонт, капитальный ремонт сетей инженерно-технического обеспечения с последующей рекультивацией нарушенных участков, не нарушающие целостность объекта культурного наследия и не создающие угрозы его повреждения, разрушения или уничтожения, при условии реализации согласованных соответствующим органом охраны объектов культурного наследия обязательных разделов об обеспечении сохранности объектов культурного наследия.

На территории объекта культурного наследия запрещается:

строительство объектов капитального строительства;

проведение земляных, строительных, мелиоративных и иных работ, за исключением работ по сохранению объекта культурного наследия или его отдельных элементов, сохранению историко-градостроительной или природной среды объекта культурного наследия;

устройство автостоянок;

устройство железобетонных ограждений и ограждений из металлических профилированных листов;

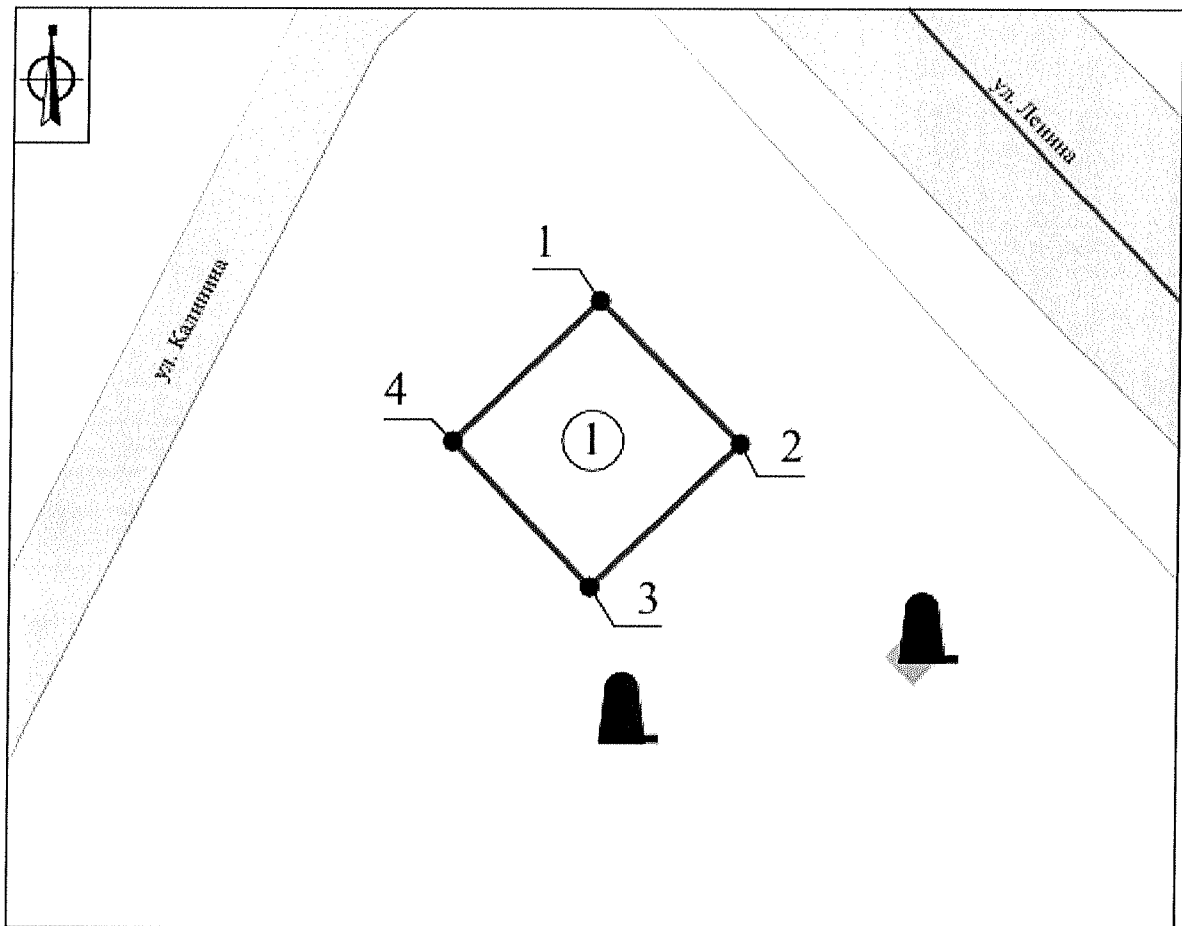
размещение временных построек и объектов (киосков, павильонов, навесов);

создание разрушающих вибрационных нагрузок динамическим воздействием на грунты;

складирование бытовых отходов.

---

**Графическое описание местоположения границ территории  
объекта культурного наследия регионального значения «Братская  
могила с захоронением воинов, погибших в период Великой  
Отечественной войны 1941-45 гг.», 1941-1945 гг., Тульская область,  
Суворовский район, поселок Песоченский**






**Экспликация:**

Объект культурного наследия регионального значения:

1. «Братская могила с захоронением воинов, погибших в период Великой Отечественной войны 1941-45 гг.», 1941-1945 гг. (Тульская область, Суворовский район, поселок Песоченский).

**Условные обозначения:**

-  - Граница территории объекта культурного наследия
-  - Характерная точка границы территории объекта культурного наследия



**Границы территории объекта культурного наследия регионального значения «Парк усадьбы Криворотова, около 1885 г.», 1885 г., Тульская область, Суворовский район, п. Песоченский**

**I. Текстовое описание границ территории объекта культурного наследия.**

От точки 1 до точки 2 в юго-восточном направлении 5.7 м;  
от точки 2 до точки 3 в юго-восточном направлении 6.6 м;  
от точки 3 до точки 4 в юго-восточном направлении 6.5 м;  
от точки 4 до точки 5 в юго-восточном направлении 33.0 м;  
от точки 5 до точки 6 в юго-восточном направлении 17.8 м;  
от точки 6 до точки 7 в юго-восточном направлении 13.8 м;  
от точки 7 до точки 8 в юго-восточном направлении 6.4 м;  
от точки 8 до точки 9 в юго-восточном направлении 22.7 м;  
от точки 9 до точки 10 в юго-западном направлении 37.4 м;  
от точки 10 до точки 11 в юго-западном направлении 9.6 м;  
от точки 11 до точки 12 в юго-западном направлении 28.0 м;  
от точки 12 до точки 13 в юго-восточном направлении 9.0 м;  
от точки 13 до точки 14 в юго-восточном направлении 11.1 м;  
от точки 14 до точки 15 в юго-западном направлении 51.5 м;  
от точки 15 до точки 16 в северо-западном направлении 68.2 м;  
от точки 16 до точки 17 в северо-восточном направлении 16.2 м;  
от точки 17 до точки 18 в северо-восточном направлении 9.7 м;  
от точки 18 до точки 19 в северо-восточном направлении 6.9 м;  
от точки 19 до точки 20 в северо-западном направлении 17.1 м;  
от точки 20 до точки 21 в северо-западном направлении 4.6 м;  
от точки 21 до точки 22 в северо-западном направлении 3.6 м;  
от точки 22 до точки 23 в северо-западном направлении 12.1 м;  
от точки 23 до точки 24 в северо-западном направлении 32.3 м;  
от точки 24 до точки 1 в северо-восточном направлении 69.4 м.

**II. Перечень координат характерных точек границ территории объекта культурного наследия:**

№ поворотной точки	Координаты точек в системе координат МСК	
	X	Y
1	742915,78	164153,32
2	742911,64	164157,21
3	742906,88	164161,78
4	742902,19	164166,29

5	742879,55	164190,33
6	742868,09	164203,95
7	742859,19	164214,55
8	742855,09	164219,41
9	742841,60	164237,69
10	742810,20	164217,45
11	742807,32	164208,25
12	742788,58	164187,46
13	742785,09	164195,76
14	742780,79	164206,00
15	742742,91	164171,05
16	742794,62	164126,64
17	742805,89	164138,27
18	742812,50	164145,39
19	742817,36	164150,23
20	742829,86	164138,62
21	742833,22	164135,50
22	742835,89	164133,02
23	742844,73	164124,81
24	742868,26	164102,72
1	742915,78	164153,32

### III. Режим использования территории объекта культурного наследия.

На территории объекта культурного наследия разрешается:

ведение хозяйственной деятельности, не противоречащей требованиям обеспечения сохранности объекта культурного наследия и позволяющей обеспечить его функционирование в современных условиях;

проведение работ, направленных на сохранение паркового комплекса, в том числе проведение мероприятий, направленных на сохранение и воссоздания элементов исторического паркового ландшафта, особенностей рельефа, гидрографии, выявление исторических трасс аллей, тропинок, дорожек, лужаек, воссоздание характерных параметров исторического ландшафта – береговых склонов, характерного соотношения открытых и закрытых пространств, насаждений, традиционных пород, формирующих виды и панорамы контуров парка;

проведение работ по благоустройству и озеленению территории, регулированию и санации зеленых насаждений в целях обеспечения визуального восприятия объекта культурного наследия, нейтрализация дисгармоничного озеленения, сохранение ценных пород деревьев, проведение лечебно-оздоровительных работ по старовозрастным деревьям, расчистка парковых насаждений от самосевных сорных древесных растений;

сохранение историко-градостроительной и природной среды объекта культурного наследия;



ремонт, капитальный ремонт сетей инженерно-технического обеспечения с последующей рекультивацией нарушенных участков, не нарушающие целостность объекта культурного наследия и не создающие угрозы его повреждения, разрушения или уничтожения, при условии реализации согласованных соответствующим органом охраны объектов культурного наследия обязательных разделов об обеспечении сохранности объектов культурного наследия;

обеспечение доступа к объекту культурного наследия и увеличение объемно-пространственных характеристик, существующих на территории объекта культурного наследия объектов капитального строительства;

обеспечение мер пожарной и экологической безопасности;

устройство наружного освещения с учетом влияния светового потока на восприятие объекта культурного наследия.

На территории объекта культурного наследия запрещается:

строительство объектов капитального строительства;

проведение земляных, строительных, мелиоративных и иных работ, за исключением работ по сохранению объекта культурного наследия или его отдельных элементов, сохранению историко-градостроительной или природной среды объекта культурного наследия;

устройство новых сетей инженерно-технического обеспечения (водоснабжение, канализация, отопление, газоснабжение, водоотведение, электроснабжение, связь) наземным и надземным способами;

размещение рекламных стендов и других рекламных конструкций, за исключением информационных стендов, надписей и указателей, связанных с экспонированием и популяризацией объектов культурного наследия, указанием исторических топонимов;

устройство железобетонных ограждений и ограждений из металлических профилированных листов;


размещение временных построек и объектов (киосков, павильонов, навесов);

создание разрушающих вибрационных нагрузок динамическим воздействием на грунты;

складирование бытовых отходов.

---

**Графическое описание местоположения границ территории  
объекта культурного наследия регионального значения «Парк усадьбы  
Криворотова, около 1885 г.», 1885 г., Тульская область, Суворовский  
район, п. Песоченский**



**Экспликация:**

**Объекты культурного наследия федерального значения:**

1. «Комплекс парусино-полотняной фабрики», XVIII - XIX вв. (Тульская область, Суворовский район, пос. Песоченский, ул. Ленина, д.2 лит. А, 4 лит. А, 14 лит. А, 22 лит. А, пер. Ленина, д.22 лит. А) (границы территории утверждены приказом Инспекции Тульской области по государственной охране объектов культурного наследия от 19.10.2023 №102).








**Объекты культурного наследия регионального значения:**


2. «Парк усадьбы Криворотова, около 1885 г.», 1885 г. (Тульская область, Суворовский район, п. Песоченский).

**Выявленные объекты культурного наследия:**

3. «Промышленный комплекс парусино-полотняных фабрик: контора; нижняя плотина (остатки насыпи)», XVIII-XIX вв. (Промышленный комплекс парусино-полотняных фабрик); XVIII в. (контора); 1746 г. (нижняя плотина (остатки насыпи)) (Тульская область, Суворовский район, пос. Песоченский).

**Условные обозначения:**

-  - Объект культурного наследия регионального значения: «Парк»
-  - Выявленный объект культурного наследия: «Плотина (остатки насыпи)»
-  - Утвержденные границы территории объекта культурного наследия федерального значения
-  - Границы кадастрового квартала
-  - Границы земельного участка
-  - Границы территории объекта культурного наследия
-  - Характерная точка границы территории объекта культурного наследия



**Границы территории выявленного объекта культурного наследия  
«Никитинская церковь: церковно-приходская школа», XIX в.  
(Никитинская церковь); кон. XIX в. (церковно-приходская школа),  
Тульская область, Суворовский район, с. Березово**

I. Текстовое описание границ территории объекта культурного наследия.  
От точки 1 до точки 2 в северо-восточном направлении 33.6 м;  
от точки 2 до точки 3 в юго-восточном направлении 20.6 м;  
от точки 3 до точки 4 в юго-западном направлении 33.6 м;  
от точки 4 до точки 1 в северо-западном направлении 20.6 м.

II. Перечень координат характерных точек границ территории объекта культурного наследия:

№ поворотной точки	Координаты точек в системе координат МСК	
	X	Y
1	728204,66	183300,76
2	728208,41	183334,20
3	728187,91	183336,50
4	728184,16	183303,06
1	728204,66	183300,76

III. Режим использования территории объекта культурного наследия.

На территории объекта культурного наследия разрешается:

проведение работ по сохранению выявленного объекта культурного наследия;

проведение работ по благоустройству и озеленению территории;

обеспечение доступа к выявленному объекту культурного наследия;

обеспечение мер пожарной и экологической безопасности;

ремонт, капитальный ремонт сетей инженерно-технического обеспечения с последующей рекультивацией нарушенных участков, не нарушающие целостность выявленного объекта культурного наследия и не создающие угрозы его повреждения, разрушения или уничтожения.

На территории объекта культурного наследия запрещается:

строительство объектов капитального строительства;

проведение земляных, строительных, мелиоративных и иных работ, за исключением работ по сохранению выявленного объекта культурного наследия или его отдельных элементов, сохранению историко-

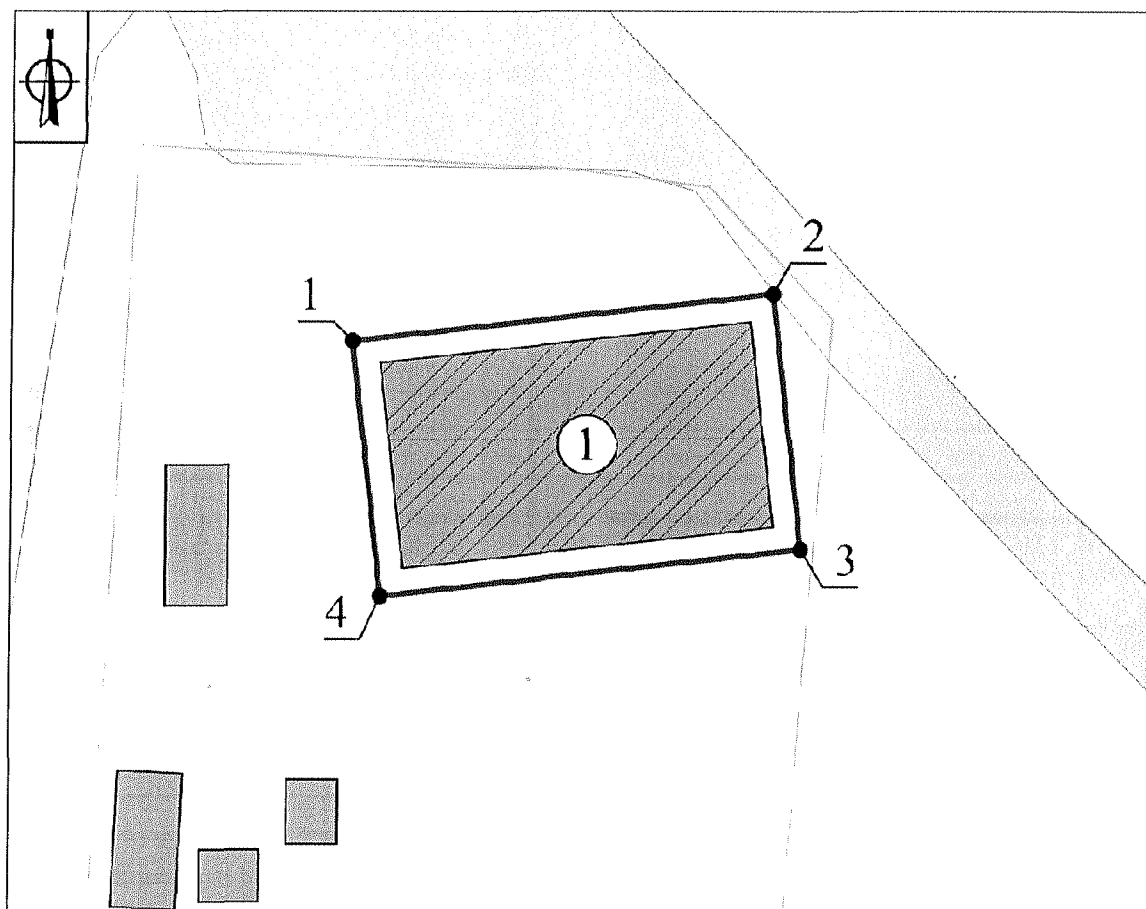
градостроительной или природной среды выявленного объекта культурного наследия;

создание разрушающих вибрационных нагрузок динамическим воздействием на грунты;

складирование бытовых отходов.

---

**Графическое описание местоположения границ территории  
выявленного объекта культурного наследия «Никитинская церковь:  
церковно-приходская школа», XIX в. (Никитинская церковь);  
кон. XIX в. (церковно-приходская школа), Тульская область,  
Суворовский район, с. Березово**








**Экспликация:**

**Выявленный объект культурного наследия:**

1. «Никитинская церковь: церковно-приходская школа», XIX в. (Никитинская церковь); кон. XIX в. (церковно-приходская школа) (Тульская область, Суворовский район, с. Березово).

**Условные обозначения:**

-  Выявленный объект культурного наследия
-  - Границы земельного участка
-  - Границы территории объекта культурного наследия
-  - Характерная точка границы территории объекта культурного наследия



**Границы территории выявленного объекта культурного наследия  
«Ансамбль Богдано-Петровского чугуноплавильного завода: заводская  
плотина; склад», 1788г. (заводская плотина); 1-я пол. XIX в. (склад),  
Тульская область, Суворовский район, с. Богданово**

I. Текстовое описание границ территории объекта культурного наследия.

**Участок 1.**

От точки 1 до точки 2 в юго-восточном направлении 33.0 м,  
от точки 2 до точки 3 в юго-западном направлении 20.0 м,  
от точки 3 до точки 4 в северо-западном направлении 33.0 м,  
от точки 4 до точки 1 в северо-восточном направлении 20.0 м.

**Участок 2.**

От точки 5 до точки 6 в юго-восточном направлении 26.6 м,  
от точки 6 до точки 7 в юго-западном направлении 80.1 м,  
от точки 7 до точки 8 в северо-западном направлении 26.6 м,  
от точки 8 до точки 5 в северо-восточном направлении 80.1 м.

II. Перечень координат характерных точек границ территории объекта культурного наследия:

№ поворотной точки	Координаты точек в системе координат МСК	
	X	Y
Участок 1		
1	748489,68	199846,96
2	748461,10	199863,47
3	748451,10	199846,16
4	748479,67	199829,65
1	748489,68	199846,96
Участок 2		
5	748370,61	199907,51
6	748347,62	199920,88
7	748307,36	199851,63
8	748330,35	199838,26
5	748370,61	199907,51

III. Режим использования территории объекта культурного наследия.

На территории объекта культурного наследия разрешается:

проведение работ по сохранению выявленного объекта культурного наследия;

проведение работ по благоустройству и озеленению территории;  
обеспечение доступа к выявленному объекту культурного наследия;  
обеспечение мер пожарной и экологической безопасности;  
ремонт, капитальный ремонт сетей инженерно-технического обеспечения с последующей рекультивацией нарушенных участков, не нарушающие целостность выявленного объекта культурного наследия и не создающие угрозы его повреждения, разрушения или уничтожения.

На территории объекта культурного наследия запрещается:

строительство объектов капитального строительства;

проведение земляных, строительных, мелиоративных и иных работ, за исключением работ по сохранению выявленного объекта культурного наследия или его отдельных элементов, сохранению историко-градостроительной или природной среды выявленного объекта культурного наследия;

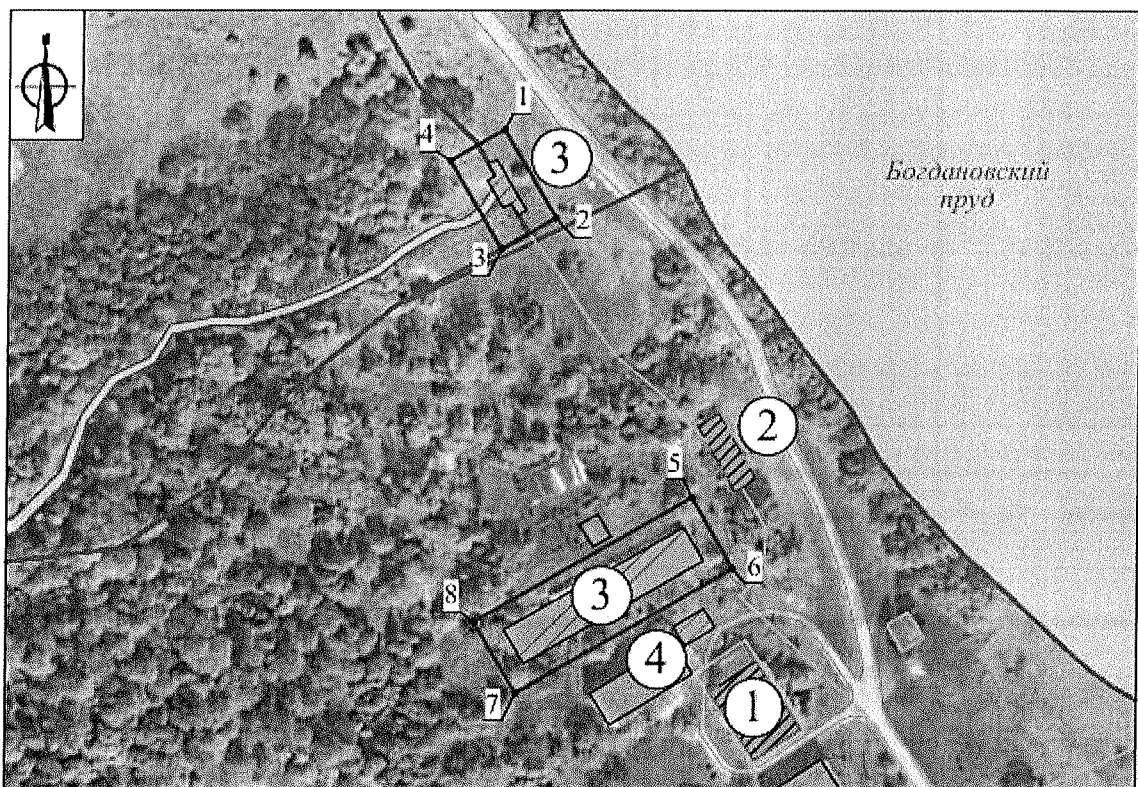
создание разрушающих вибрационных нагрузок динамическим воздействием на грунты;

складирование бытовых отходов.

---



**Графическое описание местоположения границ территории  
выявленного объекта культурного наследия «Ансамбль Богдано-  
Петровского чугуноплавильного завода: заводская плотина; склад»,  
1788г. (заводская плотина); 1-я пол. XIX в. (склад), Тульская область,  
Суворовский район, с. Богданово**



**Экспликация:**








**Объекты культурного наследия регионального значения:**

1. «Бывший господский дом владельцев Богдано-Петровского завода. Первая пол. XIX в., 1-я пол. XIX в. (Тульская область, Суворовский район, с. Богданово);
2. «Производственный корпус бывшего Богдано-Петровского завода. XIX в., XIX в. (Тульская область, Суворовский район, с. Богданово).

**Выявленные объекты культурного наследия:**

3. «Ансамбль Богдано-Петровского чугуноплавильного завода: заводская плотина; склад», 1788г. (заводская плотина); 1-я пол. XIX в. (склад) (Тульская область, Суворовский район, с. Богданово);
4. «Ансамбль усадьбы Богдано-Петровского завода: конный двор; подвалы дома владельца усадьбы; дом конюха; церковь», 1-я пол. XIX в. (конный двор); нач. XIX в. (подвалы дома владельца усадьбы); 1-я пол. XIX в. (дом конюха); 1880-1884 гг. (церковь) (Тульская область, Суворовский район, с. Богданово, центр).

**Условные обозначения:**

- |  |   |
|--|---|
|  | - Объект культурного наследия регионального значения                |
|  | - Выявленный объект культурного наследия                            |
|  | - Границы кадастрового квартала                                     |
|  | - Границы земельного участка  |
|  | - Границы объекта капитального строительства                        |
|  | - Границы территории объекта культурного наследия                   |
|  | - Характерная точка границы территории объекта культурного наследия |



**Границы территории выявленного объекта культурного наследия  
«Ансамбль усадьбы Богдано-Петровского завода: конный двор; подвалы  
дома владельца усадьбы; дом конюха; церковь», 1-я пол. XIX в. (конный  
двор); нач. XIX в. (подвалы дома владельца усадьбы); 1-я пол. XIX в.  
(дом конюха); 1880-1884 гг. (церковь), Тульская область, Суворовский  
район, с. Богданово, центр**

I. Текстовое описание границ территории объекта культурного наследия.

**Участок 1.**

От точки 1 до точки 2 в юго-восточном направлении 22.3 м,  
от точки 2 до точки 3 в юго-западном направлении 19.7 м,  
от точки 3 до точки 4 в северо-западном направлении 23.4 м,  
от точки 4 до точки 1 в северо-восточном направлении 19.7 м.

**Участок 2.**

От точки 5 до точки 6 в юго-восточном направлении 83.0 м,  
от точки 6 до точки 7 в юго-западном направлении 32.8 м,  
от точки 7 до точки 8 в северо-западном направлении 83.0 м,  
от точки 8 до точки 5 в северо-восточном направлении 32.8 м.

**Участок 3.**

От точки 9 до точки 10 в юго-восточном направлении 17.2 м,  
от точки 10 до точки 11 в юго-западном направлении 20.9 м,  
от точки 11 до точки 12 в северо-западном направлении 17.2 м,  
от точки 12 до точки 9 в северо-восточном направлении 20.9 м.

II. Перечень координат характерных точек границ территории объекта культурного наследия:

№ поворотной точки	Координаты точек в системе координат МСК	
	X	Y
Участок 1		
1	748342,95	199912,85
2	748324,40	199925,18
3	748313,49	199908,76
4	748333,02	199895,78
1	748342,95	199912,85
Участок 2		
5	748261,56	199940,58
6	748191,76	199985,51
7	748173,98	199957,89

8	748243,78	199912,96
5	748261,56	199940,58
Участок 3		
9	748282,01	200017,60
10	748267,44	200026,78
11	748256,31	200009,12
12	748270,88	199999,94
9	748282,01	200017,60

### III. Режим использования территории объекта культурного наследия.

На территории объекта культурного наследия разрешается:

проведение работ по сохранению выявленного объекта культурного наследия;

проведение работ по благоустройству и озеленению территории;

обеспечение доступа к выявленному объекту культурного наследия;

обеспечение мер пожарной и экологической безопасности;

ремонт, капитальный ремонт сетей инженерно-технического обеспечения с последующей рекультивацией нарушенных участков, не нарушающие целостность выявленного объекта культурного наследия и не создающие угрозы его повреждения, разрушения или уничтожения.

На территории объекта культурного наследия запрещается:

строительство объектов капитального строительства;

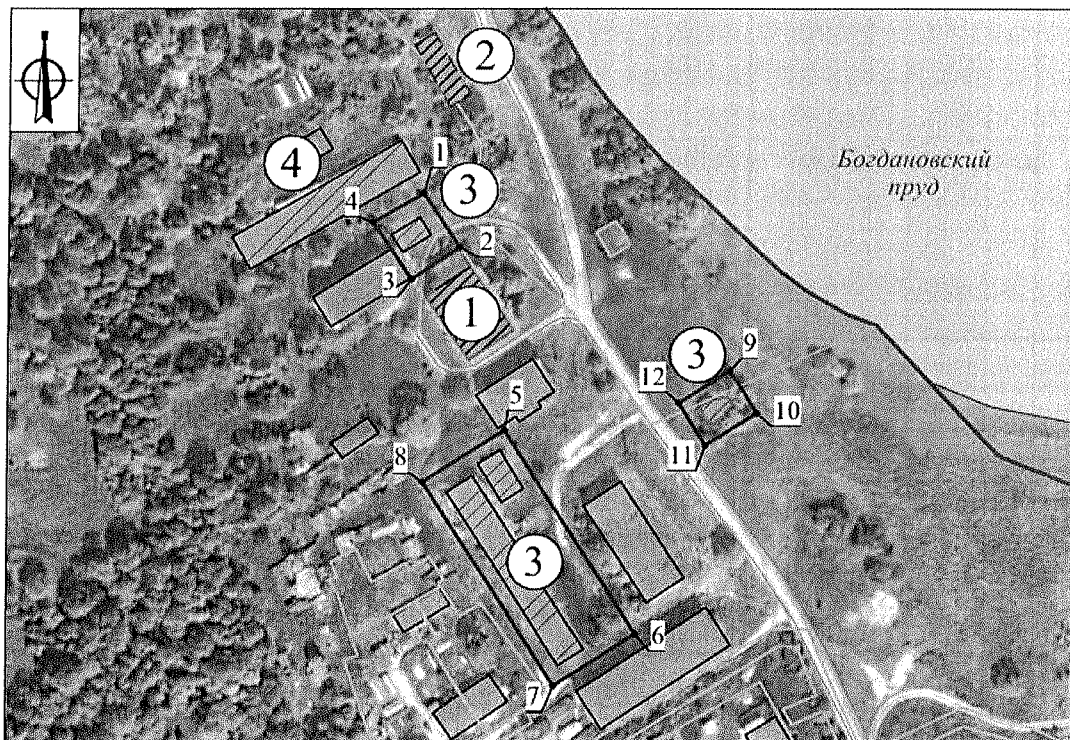
проведение земляных, строительных, мелиоративных и иных работ, за исключением работ по сохранению выявленного объекта культурного наследия или его отдельных элементов, сохранению историко-градостроительной или природной среды выявленного объекта культурного наследия;

создание разрушающих вибрационных нагрузок динамическим воздействием на грунты;

складирование бытовых отходов.

---

**Графическое описание местоположения границ территории  
выявленного объекта культурного наследия «Ансамбль усадьбы  
Богдано-Петровского завода: конный двор; подвалы дома владельца  
усадьбы; дом конюха; церковь», 1-я пол. XIX в. (конный двор);  
нач. XIX в. (подвалы дома владельца усадьбы); 1-я пол. XIX в. (дом  
конюха); 1880-1884 гг. (церковь), Тульская область, Суворовский район,  
с. Богданово, центр**



**Экспликация:**








**Объекты культурного наследия регионального значения:**


1. «Бывший господский дом владельцев Богдано-Петровского завода. Первая пол. XIX в.», 1-я пол. XIX в. (Тульская область, Суворовский район, с. Богданово);
2. «Производственный корпус бывшего Богдано-Петровского завода. XIX в.», XIX в. (Тульская область, Суворовский район, с. Богданово).

**Выявленные объекты культурного наследия:**

3. «Ансамбль усадьбы Богдано-Петровского завода: конный двор; подвалы дома владельца усадьбы; дом конюха; церковь», 1-я пол. XIX в. (конный двор); нач. XIX в. (подвалы дома владельца усадьбы); 1-я пол. XIX в. (дом конюха); 1880-1884 гг. (церковь) (Тульская область, Суворовский район, с. Богданово, центр);
4. «Ансамбль Богдано-Петровского чугуноплавильного завода: заводская плотина; склад», 1788г. (заводская плотина); 1-я пол. XIX в. (склад) (Тульская область, Суворовский район, с. Богданово).

**Условные обозначения:**

-  - Объект культурного наследия регионального значения
-  - Выявленный объект культурного наследия
-  - Границы кадастрового квартала
-  - Границы земельного участка
-  - Границы объекта капитального строительства
-  - Границы территории объекта культурного наследия
-  - Характерная точка границы территории объекта культурного наследия



**Границы территории выявленного объекта культурного наследия  
«Ансамбль усадьбы Паниных: скотный двор; склады усадьбы; людская;  
ледник; погреб; кухня», XIX-XX вв. (Ансамбль усадьбы Паниных);  
1-я пол. XIX в. (скотный двор); 1880 г. (склады усадьбы); 1-я пол. XIX в.  
(людская); 2-я пол. XIX в. (ледник); 2-я пол. XIX в. (погреб);  
2-я пол. XIX в. (кухня), Тульская область, Суворовский район,  
пос. Михайловский**

I. Текстовое описание границ территории объекта культурного наследия.

От точки 1 до точки 2 в юго-восточном направлении 86,61 м;  
от точки 2 до точки 3 в северо-восточном направлении 67,01 м;  
от точки 3 до точки 4 в юго-восточном направлении 55,55 м;  
от точки 4 до точки 5 в юго-западном направлении 102,93 м;  
от точки 5 до точки 6 в северо-западном направлении 113,35 м;  
от точки 6 до точки 7 в западном направлении 3,56 м;  
от точки 7 до точки 8 в западном направлении 5,11 м;  
от точки 8 до точки 9 в северо-западном направлении 26,81 м;  
от точки 9 до точки 1 в северо-восточном направлении 38,69 м.

II. Перечень координат характерных точек границ территории объекта культурного наследия:

№ поворотной точки	Координаты точек в системе координат МСК	
	X	Y
1	749522.623	191659.282
2	749456.970	191715.773
3	749500.527	191766.698
4	749457.310	191801.601
5	749388.612	191724.952
6	749478.077	191655.350
7	749478.809	191651.861
8	749478.066	191646.801
9	749498.292	191629.196
1	749522.623	191659.282

III. Режим использования территории объекта культурного наследия.

На территории объекта культурного наследия разрешается:  
проведение работ по сохранению объекта культурного наследия;

ведение хозяйственной деятельности, не противоречащей требованиям обеспечения сохранности объекта культурного наследия и позволяющей обеспечить его функционирование в современных условиях;

проведение работ по благоустройству и озеленению территории объекта культурного наследия;

сохранение историко-градостроительной и природной среды объекта культурного наследия;

кронирование деревьев и кустарников;

капитальный ремонт существующих объектов инженерной инфраструктуры, при условии реализации согласованных соответствующим органом охраны объектов культурного наследия обязательных разделов об обеспечении сохранности объектов культурного наследия;

проведение мероприятий по обеспечению мер пожарной безопасности объекта культурного наследия;

проведение мероприятий по обеспечению гидрогеологических и экологических мер безопасности объекта культурного наследия;

устройство наружного освещения с учетом влияния светового потока на восприятие объекта культурного наследия.

На территории объекта культурного наследия запрещается:

строительство объектов капитального строительства;

проведение земляных, строительных, мелиоративных и иных работ, за исключением работ по сохранению объекта культурного наследия, сохранению историко-градостроительной среды;

размещение рекламных стендов и других рекламных конструкций на объекте культурного наследия;

прокладка инженерных коммуникаций наземным и надземным способами;

устройство железобетонных ограждений и ограждений из металлических профилированных листов;

размещение временных построек и объектов (киосков, павильонов, навесов);

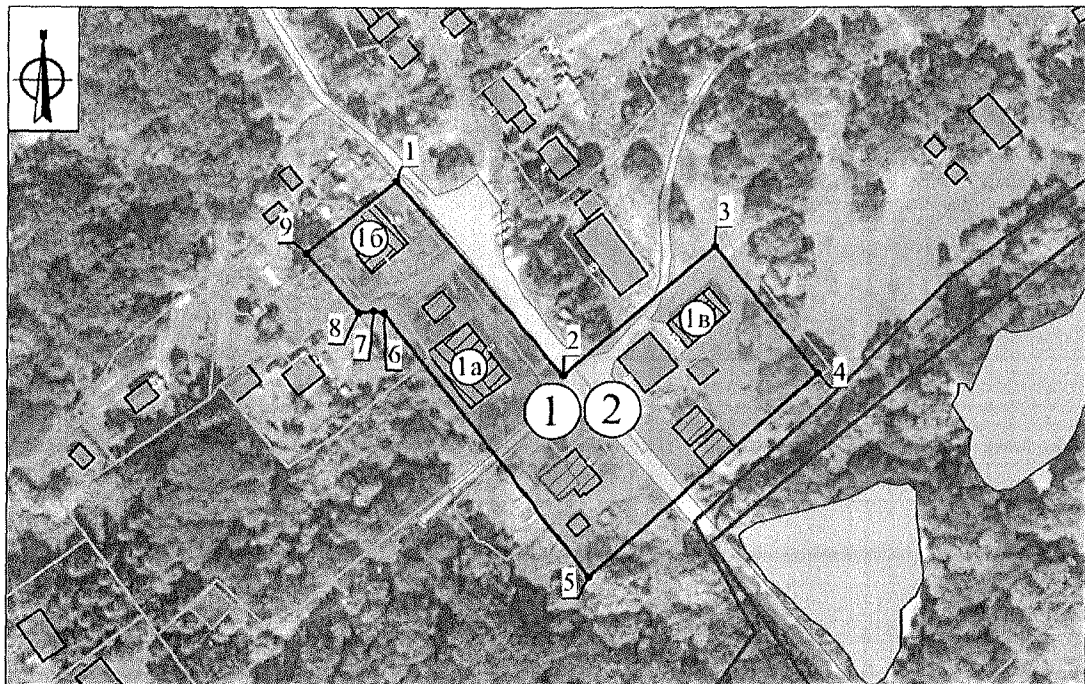
ухудшение состояния территории объекта культурного наследия.

---







Приложение № 56  
к приказу инспекции Тульской области  
по государственной охране объектов  
культурного наследия  
от 05.06.2024 № 52

**Графическое описание местоположения границ территории  
выявленного объекта культурного наследия «Ансамбль усадьбы  
Паниных: скотный двор; склады усадьбы; людская; ледник; погреб;  
кухня», XIX-XX вв. (Ансамбль усадьбы Паниных); 1-я пол. XIX в.  
(скотный двор); 1880 г. (склады усадьбы); 1-я пол. XIX в. (людская);  
2-я пол. XIX в. (ледник); 2-я пол. XIX в. (погреб); 2-я пол. XIX в. (кухня),  
Тульская область, Суворовский район, пос. Михайловский**



**Условные обозначения:**

-  - Объект культурного наследия регионального значения
-  - Выявленный объект культурного наследия
-  - Утвержденные границы территории объекта культурного наследия федерального значения
-  - Ценный объект историко-градостроительной среды
-  - Границы кадастрового квартала
-  - Границы земельного участка
-  - Границы объекта капитального строительства
-  - Границы территории объекта культурного наследия
-  - Характерная точка границы территории объекта культурного наследия



**Экспликация:**

**Объекты культурного наследия федерального значения:**  
1. «Усадьба Паниных», XIX в. (Тульская область, Суворовский район, с. Красное Михайлово) (границы территории утверждены приказом Инспекции Тульской области по государственной охране объектов культурного наследия от 19.10.2023 №102).

**Выявленные объекты культурного наследия:**  
2. «Ансамбль усадьбы Паниных: скотный двор; склады усадьбы; людская; ледник; погреб; кухня», XIX-XX вв. (Ансамбль усадьбы Паниных); 1-я пол. XIX в. (скотный двор); 1880 г. (склады усадьбы); 1-я пол. XIX в. (людская); 2-я пол. XIX в. (ледник); 2-я пол. XIX в. (погреб); 2-я пол. XIX в. (кухня) (Тульская область, Суворовский район, пос. Михайловский).

**Перечень сохранившихся объектов ансамбля «Усадьба Паниных», XIX в. (Тульская область, Суворовский район, с. Красное Михайлово) в соответствии с учетной документацией 1975 г. (паспорта памятников архитектуры):**  
1а. Господский дом усадьбы Паниных, начало XIX в. (Тульская обл., Суворовский р-н, с. Красное Михайлово авт. ост. Ханино в 7 км по проселочной дороге);  
1б. Дом управляющего и контора усадьбы Паниных, первая и вторая половина XIX в. (Тульская обл., Суворовский р-н, с. Красное Михайлово, автобусная остановка Ханино в 7 км от памятника);  
1в. Кошный двор усадьбы Паниных, к.XVIII-первая половина XIX в. (Тульская обл., Суворовский р-н, с. Красное Михайлово автобусная остановка Ханино в 7 км по проселочной дороге).



**Границы территории выявленного объекта культурного наследия  
«Промышленный комплекс парусино-полотняных фабрик: контора;  
нижняя плотина (остатки насыпи)», XVIII-XIX вв. (Промышленный  
комплекс парусино-полотняных фабрик); XVIII в. (контора); 1746 г.  
(нижняя плотина (остатки насыпи)), Тульская область, Суворовский  
район, пос. Песоченский**

I. Текстовое описание границ территории объекта культурного наследия.

**Участок 1.**

От точки 1 до точки 2 в северо-восточном направлении 27.3 м,  
от точки 2 до точки 3 в северо-восточном направлении 14.7 м,  
от точки 3 до точки 4 в юго-восточном направлении 12.7 м,  
от точки 4 до точки 5 в юго-восточном направлении 9.1 м,  
от точки 5 до точки 6 в юго-восточном направлении 5.2 м,  
от точки 6 до точки 7 в юго-западном направлении 14.1 м,  
от точки 7 до точки 8 в юго-западном направлении 9.0 м,  
от точки 8 до точки 9 в юго-западном направлении 14.8 м,  
от точки 9 до точки 10 в северо-западном направлении 14.0 м,  
от точки 10 до точки 11 в юго-западном направлении 11.3 м,  
от точки 11 до точки 1 в северо-западном направлении 24.4 м.

**Участок 2.**

От точки 12 до точки 13 в юго-восточном направлении 46.5 м,  
от точки 13 до точки 14 в юго-западном направлении 33.1 м,  
от точки 14 до точки 15 в северо-западном направлении 44.4 м,  
от точки 15 до точки 12 в северо-восточном направлении 34.4 м.

II. Перечень координат характерных точек границ территории объекта культурного наследия:

№ поворотной точки	Координаты точек в системе координат МСК	
	X	Y
Участок 1		
1	742810,43	164279,39
2	742819,92	164305,01
3	742822,39	164319,54
4	742821,02	164332,16
5	742816,34	164339,91
6	742811,76	164342,47
7	742797,66	164341,86

8	742795,89	164333,07
9	742790,65	164319,27
10	742796,10	164306,40
11	742792,39	164295,75
1	742810,43	164279,39
Участок 2		
12	742679,02	164133,24
13	742646,57	164166,53
14	742623,67	164142,59
15	742653,75	164109,95
12	742679,02	164133,24

### III. Режим использования территории объекта культурного наследия.

На территории объекта культурного наследия разрешается:

проведение работ по сохранению объекта культурного наследия;  
 ведение хозяйственной деятельности, не противоречащей требованиям обеспечения сохранности объекта культурного наследия и позволяющей обеспечить его функционирование в современных условиях;

проведение работ по благоустройству и озеленению территории объекта культурного наследия;

сохранение историко-градостроительной и природной среды объекта культурного наследия;

кронирование деревьев и кустарников, препятствующих визуальному восприятию объекта культурного наследия;

капитальный ремонт существующих объектов инженерной инфраструктуры, при условии реализации согласованных соответствующим органом охраны объектов культурного наследия обязательных разделов об обеспечении сохранности объектов культурного наследия;

проведение мероприятий по обеспечению мер пожарной безопасности объекта культурного наследия;

проведение мероприятий по обеспечению гидрогеологических и экологических мер безопасности объекта культурного наследия;

устройство наружного освещения с учетом влияния светового потока на восприятие объекта культурного наследия.

На территории объекта культурного наследия запрещается:

строительство объектов капитального строительства на территории объекта культурного наследия;

проведение земляных, строительных, мелиоративных и иных работ, за исключением работ по сохранению объекта культурного наследия, сохранению историко-градостроительной среды памятника;


размещение рекламных стендов и других рекламных конструкций на объекте культурного наследия;

прокладка инженерных коммуникаций наземным и надземным способами;

устройство железобетонных ограждений и ограждений из  
металлических профилированных листов;  
размещение временных построек и объектов (киосков, павильонов,  
навесов);  
ухудшения состояния территории объекта культурного наследия.

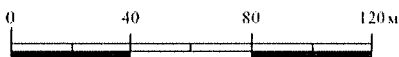
---

**Графическое описание местоположения границ территории выявленного объекта культурного наследия «Промышленный комплекс парусино-полотняных фабрик: контора; нижняя плотина (остатки насыпи)», XVIII-XIX вв. (Промышленный комплекс парусино-полотняных фабрик); XVIII в. (контора); 1746 г. (нижняя плотина (остатки насыпи)), Тульская область, Суворовский район, пос. Песоченский**



**Условные обозначения:**

	- Объект культурного наследия регионального значения: «Парк»
	- Выявленный объект культурного наследия
	- Выявленный объект культурного наследия: «Плотина (остатки насыпи)»
	- Утвержденные границы территории объекта культурного наследия федерального значения
	- Ценный объект историко-градостроительной среды
	- Границы кадастрового квартала
	- Границы земельного участка
	- Границы территории объекта культурного наследия
	- Характерная точка границы территории объекта культурного наследия



**Экспликация:**

**Объекты культурного наследия федерального значения:**

1. «Комплекс парусино-полотняной фабрики», XVIII - XIX вв. (Тульская область, Суворовский район, пос. Песоченский, ул.Ленина, д.2 лит. А, 4 лит. А, 14 лит. А, 22 лит. А, пер. Ленина, д.22 лит. А) (границы территории утверждены приказом Инспекции Тульской области по государственной охране объектов культурного наследия от 19.10.2023 №102).

**Объекты культурного наследия регионального значения:**

2. «Парк усадьбы Криворотова, около 1885 г.», 1885 г. (Тульская область, Суворовский район, п. Песоченский).

**Выявленные объекты культурного наследия:**

3. «Промышленный комплекс парусино-полотняных фабрик: контора; нижняя плотина (остатки насыпи)», XVIII-XIX вв. (Промышленный комплекс парусино-полотняных фабрик); XVIII в. (контора); 1746 г. (нижняя плотина (остатки насыпи)) (Тульская область, Суворовский район, пос. Песоченский).

**Перечень сохранившихся объектов ансамбля «Комплекс парусино-полотняной фабрики», XVIII - XIX вв. (Тульская область, Суворовский район, пос. Песоченский, ул.Ленина, д.2 лит. А, 4 лит. А, 14 лит. А, 22 лит. А, пер. Ленина, д.22 лит. А) в соответствии с учетной документацией 1975 г. (паспорта памятников архитектуры):**  
1а. Склад для хранения готовых парусных полотен, начало XIX в. (Тульская обл., Суворовский р-н, п. Песоченский, автобус Калуга-Песоченское, Суворов-Песоченское, автобусная остановка в 500 м от памятника).

Приложение № 59  
к приказу инспекции Тульской области  
по государственной охране объектов  
культурного наследия  
от 05.06.2024 № 52

**Границы территории выявленного объекта культурного наследия  
«Промышленный комплекс XIX в. Ханинского чугунолитейного  
завода: заводская плотина», 1815 г. (заводская плотина), Тульская  
область, Суворовский район, пос. Ханино**

I. Текстовое описание границ территории объекта культурного наследия.

От точки 1 до точки 2 в северо-восточном направлении 7.4 м;  
от точки 2 до точки 3 в юго-восточном направлении 4.7 м;  
от точки 3 до точки 4 в юго-восточном направлении 1.8 м;  
от точки 4 до точки 5 в юго-восточном направлении 17.7 м;  
от точки 5 до точки 6 в юго-западном направлении 9.5 м;  
от точки 6 до точки 7 в юго-западном направлении 5.7 м;  
от точки 7 до точки 8 в юго-западном направлении 9.7 м;  
от точки 8 до точки 9 в юго-западном направлении 14.2 м;  
от точки 9 до точки 10 в северо-западном направлении 14.3 м;  
от точки 10 до точки 11 в северо-восточном направлении 14.8 м;  
от точки 11 до точки 12 в северо-западном направлении 8.8 м;  
от точки 12 до точки 13 в северо-западном направлении 5.2 м;  
от точки 13 до точки 1 в северо-восточном направлении 11.0 м.

II. Перечень координат характерных точек границ территории объекта культурного наследия:

№ поворотной точки	Координаты точек в системе координат МСК	
	X	Y
Участок 1		
1	746505,71	196849,78
2	746507,67	196856,92
3	746505,59	196861,10
4	746505,39	196862,88
5	746504,19	196880,58
6	746494,66	196880,35
7	746492,57	196875,10
8	746483,57	196871,39
9	746469,37	196870,35
10	746469,87	196856,01
11	746484,69	196856,19
12	746493,31	196854,66
13	746494,72	196849,69

1	746505,71	196849,78
---	-----------	-----------

III. Режим использования территории объекта культурного наследия.

На территории объекта культурного наследия разрешается:

проведение работ по сохранению выявленного объекта культурного наследия;

проведение работ по благоустройству и озеленению территории;

обеспечение доступа к выявленному объекту культурного наследия;

обеспечение мер пожарной и экологической безопасности;

ремонт, капитальный ремонт сетей инженерно-технического обеспечения с последующей рекультивацией нарушенных участков, не нарушающие целостность выявленного объекта культурного наследия и не создающие угрозы его повреждения, разрушения или уничтожения.

На территории объекта культурного наследия запрещается:

строительство объектов капитального строительства;

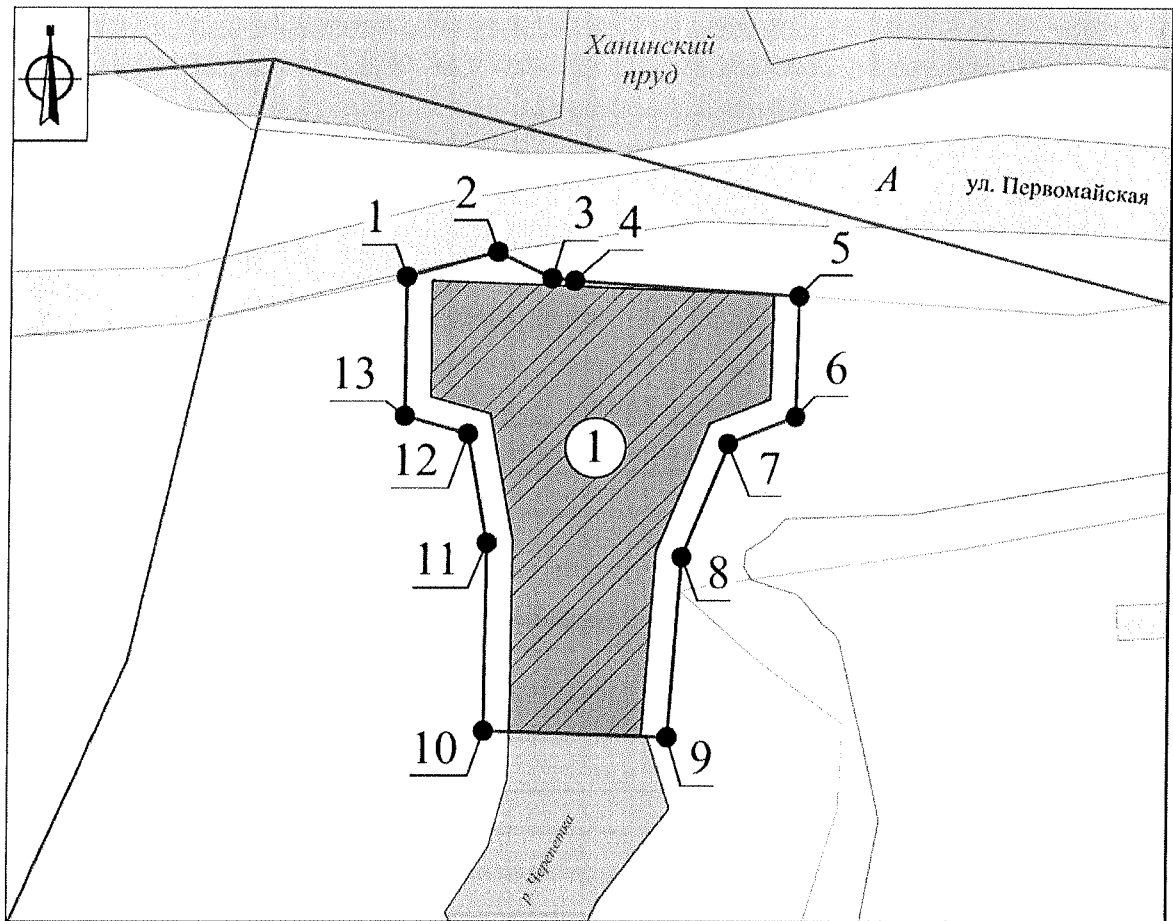
проведение земляных, строительных, мелиоративных и иных работ, за исключением работ по сохранению выявленного объекта культурного наследия или его отдельных элементов, сохранению историко-градостроительной или природной среды выявленного объекта культурного наследия;

создание разрушающих вибрационных нагрузок динамическим воздействием на грунты;

складирование бытовых отходов.

---

**Графическое описание местоположения границ территории  
выявленного объекта культурного наследия «Промышленный комплекс  
XIX в. Ханинского чугунолитейного завода: заводская плотина»,  
1815 г. (заводская плотина), Тульская область, Суворовский район,  
пос. Ханино**









**Экспликация:**

**Выявленный объект культурного наследия:**

1. «Промышленный комплекс XIX в. Ханинского чугунолитейного завода: заводская плотина», 1815 г. (заводская плотина) (Тульская область, Суворовский район, пос. Ханино).

**Условные обозначения:**

-  - Выявленный объект культурного наследия
-  - Границы кадастрового квартала
-  - Границы земельного участка
-  - Границы объекта капитального строительства
-  - Границы территории объекта культурного наследия
-  - Характерная точка границы территории объекта культурного наследия

