

**ИНСПЕКЦИЯ ТУЛЬСКОЙ ОБЛАСТИ ПО ГОСУДАРСТВЕННОЙ
ОХРАНЕ ОБЪЕКТОВ КУЛЬТУРНОГО НАСЛЕДИЯ**

П Р И К А З

20.05.2024

№ 49

Об утверждении границ территорий отдельных объектов культурного наследия, расположенных в Плавском районе Тульской области

В соответствии с Федеральным законом от 25 июня 2002 года № 73-ФЗ «Об объектах культурного наследия (памятниках истории и культуры) народов Российской Федерации», приказом Министерства культуры Российской Федерации от 4 июня 2015 года № 1745 «Об утверждении требований к составлению проектов границ территорий объектов культурного наследия», проектами границ территорий объектов культурного наследия, разработанными обществом с ограниченной ответственностью «Аграф», на основании Положения об инспекции Тульской области по государственной охране объектов культурного наследия, утвержденного постановлением правительства Тульской области от 20 мая 2015 года № 234, п р и к а з ы в а ю :

1. Утвердить границы территории объекта культурного наследия регионального значения «Братская могила с захоронением воинов, погибших в период Великой Отечественной войны 1941-1945 гг.», 1941-1945 гг., Тульская область, Плавский район, с. Горбачево (приложение № 1), и графическое описание местоположения границ его территории (приложение № 2).

2. Утвердить границы территории объекта культурного наследия регионального значения «Братская могила с захоронением воинов, погибших в период Великой Отечественной войны 1941-1945 гг.», 1941-45 гг., Тульская область, Плавский район, с. Ново-Никольское (приложение № 3), и графическое описание местоположения границ его территории (приложение № 4).

3. Приказ вступает в силу со дня официального опубликования.

**Начальник инспекции
Тульской области по
государственной охране
объектов культурного
наследия**



Д.В. Бойченко

Границы территории объекта культурного наследия регионального значения «Братская могила с захоронением воинов, погибших в период Великой Отечественной войны 1941-1945 гг.», 1941-1945 гг., Тульская область, Плавский район, с. Горбачево

I. Текстовое описание границ территории объекта культурного наследия.
От точки 1 до точки 2 в северо-восточном направлении 9.3 м;
от точки 2 до точки 3 в юго-восточном направлении 13.9 м;
от точки 3 до точки 4 в юго-западном направлении 9.3 м;
от точки 4 до точки 1 в северо-западном направлении 13.9 м.

II. Перечень координат характерных точек границ территории объекта культурного наследия:

№ поворотной точки	Координаты точек в системе координат МСК	
	Х	У
1	678107,31	230450,28
2	678109,09	230459,43
3	678095,46	230462,08
4	678093,68	230452,93
1	678107,31	230450,28

III. Режим использования территории объекта культурного наследия.

На территории объекта культурного наследия разрешается:

ведение хозяйственной деятельности, направленной на обеспечение сохранности объекта культурного наследия и позволяющей обеспечить его функционирование в современных условиях;

проведение работ по благоустройству и озеленению территории, кронирование деревьев и кустарников;

обеспечение доступа к объекту культурного наследия;

обеспечение мер пожарной и экологической безопасности;

ремонт, капитальный ремонт сетей инженерно-технического обеспечения с последующей рекультивацией нарушенных участков, не нарушающие целостность объекта культурного наследия и не создающие угрозы его повреждения, разрушения или уничтожения, при условии реализации согласованных соответствующим органом охраны объектов культурного наследия обязательных разделов об обеспечении сохранности объектов культурного наследия.

На территории объекта культурного наследия запрещается:

строительство объектов капитального строительства;

проведение земляных, строительных, мелиоративных и иных работ, за исключением работ по сохранению объекта культурного наследия или его отдельных элементов, сохранению историко-градостроительной или природной среды объекта культурного наследия;

устройство автостоянок;


устройство железобетонных ограждений и ограждений из металлических профилированных листов;

размещение временных построек и объектов (киосков, павильонов, навесов);

создание разрушающих вибрационных нагрузок динамическим воздействием на грунты;

складирование бытовых отходов.

**Графическое описание местоположения границ территории
объекта культурного наследия регионального значения
«Братская могила с захоронением воинов, погибших в период Великой
Отечественной войны 1941-1945 гг.», 1941-1945 гг., Тульская область,
Плавский район, с. Горбачево**








Экспликация:

Объект культурного наследия регионального значения:

1. «Братская могила с захоронением воинов, погибших в период Великой Отечественной войны 1941-1945 гг.», 1941-1945 гг. (Тульская область, Плавский район, с. Горбачево)



Условные обозначения:

-  - Объект культурного наследия регионального значения
-  - Границы кадастрового квартала
-  - Границы объекта капитального строительства
-  - Границы территории объекта культурного наследия
-  - Характерная точка границы территории объекта культурного наследия

Границы территории объекта культурного наследия регионального значения «Братская могила с захоронением воинов, погибших в период Великой Отечественной войны 1941-1945 гг.», 1941-45 гг., Тульская область, Плавский район, с. Ново-Никольское

I. Текстовое описание границ территории объекта культурного наследия.
От точки 1 до точки 2 в северо-восточном направлении 20.9 м;
от точки 2 до точки 3 в юго-восточном направлении 5.2 м;
от точки 3 до точки 4 в юго-восточном направлении 3.6 м;
от точки 4 до точки 5 в юго-восточном направлении 4.1 м;
от точки 5 до точки 6 в юго-западном направлении 2.3 м;
от точки 6 до точки 7 в юго-западном направлении 19.4 м;
от точки 7 до точки 1 в северо-западном направлении 13.2 м.

II. Перечень координат характерных точек границ территории объекта культурного наследия:

№ поворотной точки	Координаты точек в системе координат МСК	
	X	Y
1	658013,90	246191,06
2	658020,34	246210,98
3	658016,25	246214,11
4	658012,86	246215,25
5	658008,75	246215,58
6	658007,59	246213,61
7	658001,41	246195,26
1	658013,90	246191,06

III. Режим использования территории объекта культурного наследия.
На территории объекта культурного наследия разрешается:
ведение хозяйственной деятельности, направленной на обеспечение сохранности объекта культурного наследия и позволяющей обеспечить его функционирование в современных условиях;
проведение работ по благоустройству и озеленению территории, кронирование деревьев и кустарников;
обеспечение доступа к объекту культурного наследия;
обеспечение мер пожарной и экологической безопасности;
ремонт, капитальный ремонт сетей инженерно-технического обеспечения с последующей рекультивацией нарушенных участков,

не нарушающие целостность объекта культурного наследия и не создающие угрозы его повреждения, разрушения или уничтожения, при условии реализации согласованных соответствующим органом охраны объектов культурного наследия обязательных разделов об обеспечении сохранности объектов культурного наследия.

На территории объекта культурного наследия запрещается:

строительство объектов капитального строительства;

проведение земляных, строительных, мелиоративных и иных работ, за исключением работ по сохранению объекта культурного наследия или его отдельных элементов, сохранению историко-градостроительной или природной среды объекта культурного наследия;

устройство автостоянок;

устройство железобетонных ограждений и ограждений из металлических профилированных листов;


размещение временных построек и объектов (киосков, павильонов, навесов);

создание разрушающих вибрационных нагрузок динамическим воздействием на грунты;

складирование бытовых отходов.

Приложение № 4
к приказу инспекции Тульской области
по государственной охране объектов
культурного наследия
от 20.05.2024 № 49

**Графическое описание местоположения границ территории
объекта культурного наследия регионального значения «Братская
могила с захоронением воинов, погибших в период Великой
Отечественной войны 1941-1945 гг.», 1941-45 гг., Тульская область,
Плавский район, с. Ново-Никольское**









Экспликация:

Объект культурного наследия регионального значения:

1. «Братская могила с захоронением воинов, погибших в период Великой Отечественной войны 1941-1945 гг.», 1941-45 гг. (Тульская область, Плавский район, с. Ново-Никольское)

Условные обозначения:

-  - Объект культурного наследия регионального значения
-  - Границы кадастрового квартала
-  - Границы земельного участка
-  - Границы объекта капитального строительства
-  - Границы территории объекта культурного наследия
-  - Характерная точка границы территории объекта культурного наследия

