

**ИНСПЕКЦИЯ ТУЛЬСКОЙ ОБЛАСТИ ПО ГОСУДАРСТВЕННОЙ
ОХРАНЕ ОБЪЕКТОВ КУЛЬТУРНОГО НАСЛЕДИЯ**

П Р И К А З

08.05.2024

№ 48

**Об утверждении предмета охраны объекта культурного наследия
регионального значения «Бывшая церковь Воздвиженья, 1731 г.»,
1731 г., расположенного по адресу: Тульская область,
Дубенский район, с. Новое Павшино**

В соответствии с подпунктом 10 пункта 2 статьи 33 и статьей 64 Федерального закона от 25 июня 2002 года № 73-ФЗ «Об объектах культурного наследия (памятниках истории и культуры) народов Российской Федерации», приказом Министерства культуры Российской Федерации от 13 января 2016 года № 28 «Об утверждении Порядка определения предмета охраны объекта культурного наследия, включенного в единый государственный реестр объектов культурного наследия (памятников истории и культуры) народов Российской Федерации в соответствии со статьей 64 Федерального закона от 25 июня 2002 года № 73-ФЗ «Об объектах культурного наследия (памятниках истории и культуры) народов Российской Федерации», научно-проектной документацией (проект предмета охраны), разработанной Государственным учреждением культуры Тульской области «Центр по охране и использованию памятников истории и культуры», на основании Положения об инспекции Тульской области по государственной охране объектов культурного наследия, утвержденного постановлением правительства Тульской области от 20 мая 2015 года № 234, п р и к а з ы в а ю :

1. Утвердить предмет охраны объекта культурного наследия регионального значения «Бывшая церковь Воздвиженья, 1731 г.», 1731 г., расположенного по адресу: Тульская область, Дубенский район, с. Новое Павшино (приложение № 1) и его схематическое изображение (приложение № 2).

2. Приказ вступает в силу со дня официального опубликования.

**Начальник инспекции
Тульской области
по государственной охране
объектов культурного
наследия**



Д.В. Бойченко

Приложение № 1
к приказу инспекции Тульской области
по государственной охране объектов
культурного наследия
от 08.05.2024 № 48

**Предмет охраны объекта культурного наследия регионального значения
«Бывшая церковь Воздвиженья, 1731 г.», 1731 г., расположенного
по адресу: Тульская область, Дубенский район, с. Новое Павшино**

Предметом охраны объекта культурного наследия регионального значения «Бывшая церковь Воздвиженья, 1731 г.», расположенного по адресу: Тульская область, Дубенский район, с. Новое Павшино являются:

Градостроительные характеристики:

высотная доминанта окружающей застройки и ландшафта, расположенная в юго-западной части села (пункт 1 приложения № 2).

Объёмно-пространственная и планировочная композиция здания
пятиярусный, квадратный в основании объём, состоящий из трех восьмериков, поставленных на два четверика (пункт 2 приложения № 2).

Строительные конструкции, материал и техника исполнения:

местоположение, габариты и конфигурация фундаментов; кирпичный цоколь с прямым обрезом оштукатуренный; белокаменные ступени с геометрическим орнаментом (пункт 3 приложения № 2);

материал и техника кладки капитальных несущих стен – кирпич красный глиняный на известковом растворе (кирпич как исторический материал) (пункт 4 приложения № 2);

крестовый свод первого яруса колокольни; сомкнутый восьмилотковый свод в завершении яруса звона (пункт 5 приложения № 2);

глухой кирпичный венчающий восьмигранный в плане барабан; габариты, конфигурация, техника исполнения луковичной главки на восьмигранной шее, держащий крест на яблоке; металл как исторический материал (пункт 6 приложения № 2).

Местоположение, габариты, конфигурация и оформление дверных и оконных проёмов:

осевое положение, лучковая форма оконных проемов и арочная форма оконных проемов яруса звона; местоположение, габариты, лучковая форма оконных проемов северного и южного фасадов притвора; рамочный наличник; материал и техника кладки лучковых перемычек оконных проемов и арочных перемычек оконных проемов яруса звона (кирпич как исторический материал); оконные проемы второго яруса колокольни, фланкированные ложными окнами; проемы с рамочными наличниками с замковым камнем, ушками и П-образным фартуком (пункт 7 приложения № 2);

местоположение, габариты, высотные отметки, арочная форма проемов первого яруса колокольни; материал и техника кладки арочных перемычек над

проемами первого яруса колокольни (кирпич как исторический материал) (пункт 8 приложения № 2).

Композиция и архитектурно-художественное оформление фасадов:

рустовка стен первого яруса колокольни (пункт 9 приложения № 2);

угловые лопатки первого и второго ярусов колокольни; спаренные лопатки третьего, четвертого и пятого ярусов (пункт 10 приложения № 2);

прямоугольные ниши глухого барабана (пункт 11 приложения № 2);

подоконные ниши в виде растянутого по горизонтали креста четвертого яруса колокольни (пункт 12 приложения № 2);

профилированный карниз глухого барабана (пункт 13 приложения № 2);

ступенчатый карниз в завершении каждого яруса колокольни (пункт 14 приложения № 2).

Архитектурно-художественное оформление интерьеров:



пояс с поребриком в нижней части восточной стены притвора (пункт 15 приложения № 2);


габариты, рисунок, материал керамической плитки первого яруса колокольни (пункт 16 приложения № 2);


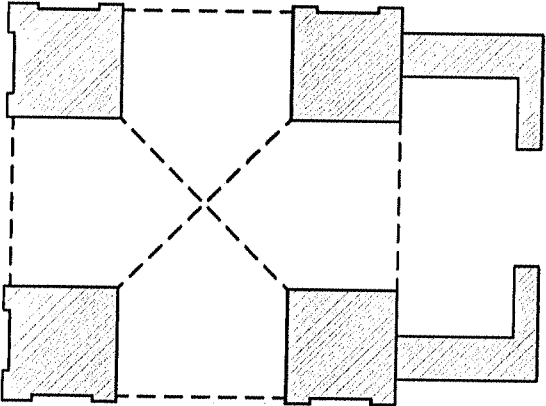
ступенчатый карниз первого яруса колокольни (пункт 17 приложения № 2).




Приложение № 2
к приказу инспекции Тульской области
по государственной охране объектов
культурного наследия
от 08.05.2024 № 48




**Схематическое изображение предмета охраны
объекта культурного наследия регионального значения
«Бывшая церковь Воздвиженья, 1731 г.», 1731 г., расположенного
по адресу: Тульская область, Дубенский район, с. Новое Павшино**




№ п/ п	Описание предмета охраны	Иллюстрации
<i>Градостроительные характеристики</i>		
1.	Высотная доминанта окружающей застройки и ландшафта, расположенная в юго-западной части села	 <p style="text-align: center;">Расположение Воздвиженской церкви на Яндекс Карте</p>  <p style="text-align: center;">Расположение Воздвиженской церкви на спутниковой карте Yandex.ru/maps</p>





№ п/ п	Описание предмета охраны	Иллюстрации
<i>Объёмно-пространственная и планировочная композиция здания</i>		
2.	Пятирусный, квадратный в основании объем, состоящий из трех восьмериков, поставленных на два четверика	 <p data-bbox="874 1189 1273 1227" style="text-align: center;">Западный фасад колокольни</p>





№ п/ п	Описание предмета охраны	Иллюстрации
		<p data-bbox="874 282 1289 315" style="text-align: center;">Восточный фасад колокольни</p>  <p data-bbox="962 1167 1166 1200" style="text-align: center;">Южный фасад</p>  <p data-bbox="786 1626 1321 1659" style="text-align: center;">План-схема первого яруса колокольни.</p> <p data-bbox="432 1671 1238 1704" style="text-align: center;"><i>Строительные конструкции, материал и техника исполнения</i></p>





№ п/ п	Описание предмета охраны	Иллюстрации
3.	Местоположение, габариты и конфигурация фундаментов; кирпичный цоколь с прямым обрезаом оштукатуренный; белокаменные ступени с геометрическим орнаментом	 <p data-bbox="831 674 1326 707">Фрагмент цоколя западного фасада</p>  <p data-bbox="708 1093 1445 1162">Фрагмент белокаменных ступеней с геометрическим орнаментом</p>
4.	Материал и техника кладки капитальных несущих стен – кирпич красный глиняный на известковом растворе (кирпич как исторический материал)	 <p data-bbox="703 1550 1441 1588">Фрагмент кирпичной кладки стен восточного фасада</p>

№ п/ п	Описание предмета охраны	Иллюстрации
5.	Крестовый свод первого яруса колокольни; сомкнутый восьмилотковый свод в завершении яруса звона	 <p data-bbox="786 772 1377 801">Крестовый свод в подвальном помещении</p>  <p data-bbox="778 1149 1377 1178">Сомкнутый свод в завершении яруса звона</p>
6.	Глухой кирпичный венчающий восьмигранный в плане барабан; габариты, конфигурация, техника исполнения луковичной главки на восьмигранной шее, держащей крест на яблоке; металл как исторический материал	 <p data-bbox="707 1937 1433 1966">Глухой барабан с главкой в завершении колокольни</p>
<i>Местоположение, габариты, конфигурация и оформление дверных и оконных проёмов</i>		

№ п/ п	Описание предмета охраны	Иллюстрации
7.	<p>Осевое положение, лучковая форма оконных проемов и арочная форма оконных проемов яруса звона;</p> <p>местоположение, габариты, лучковая форма оконных проемов северного и южного фасадов притвора;</p> <p>рамочный наличник; материал и техника кладки лучковых перемычек оконных проемов и арочных перемычек оконных проемов яруса звона (кирпич как исторический материал); оконные проемы второго яруса колокольни; проемы с рамочными наличниками с замковым камнем, ушками и П-образным фартуком</p>	 <p data-bbox="900 837 1262 869">Фрагмент западного фасада</p>  <p data-bbox="719 1202 1431 1234">Фрагменты оконных проемов третьего и пятого ярусов</p>
		 <p data-bbox="724 1823 1410 1854">Фрагмент оконного проема южного фасада притвора</p>

№ п/ п	Описание предмета охраны	Иллюстрации
		 <p data-bbox="783 533 1382 566">Перемычка оконного проема четвертого яруса</p>  <p data-bbox="687 963 1469 996">Оконный проем западного фасада второго яруса колокольни</p>
8.	<p data-bbox="300 1003 655 1182">Местоположение, габариты, высотные отметки, арочная форма проемов первого яруса колокольни;</p> <p data-bbox="300 1189 655 1368">материал и техника кладки арочных перемычек над проемами первого яруса колокольни (кирпич как исторический материал)</p>	 <p data-bbox="743 1476 1406 1509">Проем западного фасада первого яруса колокольни</p>
<i>Композиция и архитектурно-художественное оформление фасадов</i>		
9.	<p data-bbox="300 1574 587 1641">Рустовка стен первого яруса колокольни</p>	

№ п/ п	Описание предмета охраны	Иллюстрации
		Фрагмент северного фасада колокольни.
10.	Угловые лопатки первого и второго ярусов колокольни; спаренные угловые лопатки третьего, четвертого и пятого ярусов	 <p data-bbox="683 846 1469 875">Фрагмент третьего яруса юго-западного угла колокольни</p>
11.	Прямоугольные ниши глухого барабана	 <p data-bbox="788 1240 1347 1272">Прямоугольные ниши глухого барабана.</p>
12.	Подоконные ниши в виде растянутого по горизонтали креста четвертого яруса колокольни	 <p data-bbox="743 1487 1385 1525">Фрагмент восточного фасада четвертого яруса.</p>
13.	Профилированный карниз глухого барабана	 <p data-bbox="788 1821 1337 1856">Фрагмент завершения глухого барабана</p>

№ п/ п	Описание предмета охраны	Иллюстрации
14.	Ступенчатый карниз в завершении каждого яруса колокольни	 <p data-bbox="735 622 1422 656">Фрагмент ступенчатого карниза четвертого яруса.</p>
<i>Архитектурно-художественное оформление интерьеров</i>		
15.	Пояс с поребриком в нижней части восточной стены притвора	 <p data-bbox="703 1066 1444 1099">Фрагмент пояса с поребриком в нижней части стены</p>
16.	Габариты, рисунок, напольного покрытия (керамическая плитка как исторический материал) первого яруса колокольни	 <p data-bbox="735 1429 1406 1462">Керамическая плитка первого яруса колокольни</p>
17.	Ступенчатый карниз первого яруса колокольни	 <p data-bbox="740 1666 1394 1695">Ступенчатый карниз первого яруса колокольни</p>