

**ИНСПЕКЦИЯ ТУЛЬСКОЙ ОБЛАСТИ
ПО ГОСУДАРСТВЕННОЙ ОХРАНЕ ОБЪЕКТОВ КУЛЬТУРНОГО
НАСЛЕДИЯ**

ПРИКАЗ

27.10.2023

№ 104

**Об утверждении предмета охраны объекта культурного наследия
регионального значения «Братская могила с захоронением воинов,
павших в период Великой Отечественной войны 1941-1945 гг.»,
1941-1945 гг., Тульская область, г. Донской, мкр. Центральный,
пл. Советская, примерно в 20 м по направлению на юго-запад
от нежилого здания храма, лит. А**

В соответствии с подпунктом 10 пункта 2 статьи 33 и статьей 64 Федерального закона от 25 июня 2002 года № 73-ФЗ «Об объектах культурного наследия (памятниках истории и культуры) народов Российской Федерации», приказом Министерства культуры Российской Федерации от 13 января 2016 года № 28 «Об утверждении Порядка определения предмета охраны объекта культурного наследия, включенного в единый государственный реестр объектов культурного наследия (памятников истории и культуры) народов Российской Федерации в соответствии со статьей 64 Федерального закона от 25 июня 2002 года № 73-ФЗ «Об объектах культурного наследия (памятниках истории и культуры) народов Российской Федерации», научно-проектной документацией (проект предмета охраны), разработанной государственным учреждением культуры Тульской области «Центр по охране и использованию памятников истории и культуры», на основании Положения об инспекции Тульской области по государственной охране объектов культурного наследия, утвержденного постановлением правительства Тульской области от 20 мая 2015 года № 234, приказываю:

1. Утвердить предмет охраны объекта культурного наследия регионального значения «Братская могила с захоронением воинов, павших в период Великой Отечественной войны 1941-1945 гг.», 1941-1945 гг., Тульская область, г. Донской, мкр. Центральный, пл. Советская, примерно в 20 м по направлению на юго-запад от нежилого здания храма, лит. А (приложение № 1) и его схематическое изображение (приложение № 2).

2. Приказ вступает в силу со дня официального опубликования.

**Начальник инспекции
Тульской области по
государственной охране
объектов культурного
наследия**



Д.В. Бойченко

Приложение № 1
к приказу инспекции Тульской области
по государственной охране объектов
культурного наследия
от 27.10.2023 № 104

**Предмет охраны объекта культурного наследия регионального значения
«Братская могила с захоронением воинов, павших в период Великой
Отечественной войны 1941-1945 гг.», 1941-1945 гг., Тульская область,
г. Донской, мкр. Центральный, пл. Советская, примерно в 20 м
по направлению на юго-запад от нежилого здания храма, лит. А**

Предметом охраны объекта культурного наследия регионального значения «Братская могила с захоронением воинов, павших в период Великой Отечественной войны 1941-1945 гг.», 1941-1945 гг., Тульская область, г. Донской, мкр. Центральный, пл. Советская, примерно в 20 м по направлению на юго-запад от нежилого здания храма, лит. А, являются:

Мемориальная составляющая

Братская могила на Бобрик-Горе в г. Донском с останками 147 воинов 328-й стрелковой дивизии, погибших в боях с немецко-фашистскими захватчиками в дни освобождения Донского района (населенные пункты – Донской, Бобрик-Гора, Дубовое, Задонье) во второй декаде декабря 1941 года в период Великой Отечественной войны 1941-1945 гг., а также могилы с останками Героя Советского Союза капитана Григория Филипповича Симанкина (1914-1996), уроженца города Донского Тульской области, и прахом Героя Советского Союза гвардии полковника Порфирия Мартыновича Гудзя (1902-1969), бывшего командира 328-й (позднее 31-й гвардейской) стрелковой дивизии.

Местоположение и градостроительные характеристики

Локальное местоположение братской могилы в северо-восточном секторе городского сквера в микрорайоне Центральный города Донского на Бобрик-Горе в составе мемориального комплекса, сложившегося после 1983 года и посвященного памяти павших в период Великой Отечественной войны 1941-1945 гг., ориентированных по оси юго-запад – северо-восток, как участка отдельного массового воинского захоронения, а также с восточной стороны от него двух индивидуальных могил Героев Советского Союза; с западной стороны от сквера с воинскими захоронениями – площадь Советская, с северо-восточной – объект культурного наследия федерального значения «Спасская церковь» (Тульская область, г. Донской, мкр. Центральный, Советская площадь, д. 5 лит. А) (пункт 1 приложения № 2).

Объемно-пространственная композиция

Центральное положение братской могилы по оси юго-запад – северо-восток в составе мемориального комплекса, доминирующим объектом которого является в северо-восточной части комплекса надгробный памятник

на прямоугольном в плане постаменте – ростовая скульптурная группа из двух фигур красноармейцев: один из которых в солдатской каске, шинели, с развевающейся плащ-палаткой и пистолетом-пулеметом Шпагина (ППШ) за спиной на правом плече, левая рука вытянута к плечу второго красноармейца; другой – с чуть расставленными с стороны ногами, в ватнике и с непокрытой головой, с ППШ перед собой в правой, чуть согнутой руке и каской – в левой (пункт 2 приложения № 2).

Архитектурно-планировочное и художественное оформление



Надземная часть братской могилы, состоящая из надгробного памятника, двух мест погребения останков, акцентированных мемориальными плитами с именами захороненных воинов на постаментах с наклонными верхними гранями, вечного огня между ними в виде пятиконечной звезды на постаменте (пункт 3 приложения № 2).


Приложение № 2
к приказу инспекции Тульской области
по государственной охране объектов
культурного наследия
от 27.10.2023 № 104

Схематическое отображение предмета охраны объекта культурного наследия регионального значения «Братская могила с захоронением воинов, павших в период Великой Отечественной войны 1941-1945 гг.», 1941-1945 гг., Тульская область, г. Донской, мкр. Центральный, пл. Советская, примерно в 20 м по направлению на юго-запад от нежилого здания храма, лит. А

| № | Предмет охраны Описание предмета охраны | Иллюстрации |
|--|--|--|
| <i>Местоположение и градостроительные характеристики</i> | | |
| 1. | <p>Локальное местоположение братской могилы в северо-восточном секторе городского сквера в микрорайоне Центральный города Донского на Бобрин-Горе в составе мемориального комплекса, сложившегося после 1983 года и посвященного памяти павших в период Великой Отечественной войны 1941-1945 гг., ориентированных по оси юго-запад – северо-восток, как участка отдельного массового воинского захоронения, а также с восточной стороны от него двух индивидуальных могил Героев Советского Союза; с западной стороны от сквера с воинскими захоронениями – площадь Советская, с северо-восточной – объект культурного наследия федерального значения «Спасская церковь» (Тульская область, г. Донской, мкр. Центральный, Советская площадь, д. 5 лит. А)</p> | <div data-bbox="871 761 1470 1081" data-label="Image"> </div> <p data-bbox="911 1081 1430 1204" style="text-align: center;">Местоположение братской могилы в северо-восточном секторе городского сквера, ориентированных по оси юго-запад – северо-восток</p> <div data-bbox="871 1251 1470 1621" data-label="Image"> </div> <p data-bbox="871 1630 1470 1753" style="text-align: center;">Мемориальный комплекс с братской могилкой, надгробным памятником, вечным огнем и двумя могилами Героев Советского Союза, вид с западного угла</p> |

| № | Предмет охраны Описание предмета охраны | Иллюстрации |
|--|--|---|
| | |  <p data-bbox="874 612 1470 925">Лист техпаспорта братской могилы 2007 г.; красным контуром выделен северо-восточный сектор городского сквера; литерой А обозначен скульптурный памятник на постаменте; I – цветники, под которыми останки воинов; красной стрелкой выделено место с могилами Героев Советского Союза; синей стрелкой – местоположение звезды вечного огня; II – аллеи сквера</p> |
| <i>Объемно-пространственная композиция</i> | | |
| 2. | <p data-bbox="288 995 851 1659">Центральное положение братской могилы по оси юго-запад – северо-восток в составе мемориального комплекса, доминирующим объектом которого является в северо-восточной части комплекса надгробный памятник на прямоугольном в плане постаменте – ростовая скульптурная группа из двух фигур красноармейцев: один из которых в солдатской каске, шинели, с развеваемой плащ-палаткой и пистолетом-пулеметом Шпагина (ППШ) за спиной на правом плече, левая рука вытянута к плечу второго красноармейца; другой – с чуть расставленными с стороны ногами, в ватнике и с непокрытой головой, с ППШ перед собой в правой, чуть согнутой, руке и каской – в левой</p> |  <p data-bbox="874 1761 1470 1851">Центральное положение братской могилы в составе мемориального комплекса, вид с юго-западной стороны</p> |

| № | Предмет охраны Описание предмета охраны | Иллюстрации |
|---|---|--|
| | |  <p data-bbox="895 572 1444 634">Доминирующее положение надгробия - скульптурной группы на постаменте</p>  <p data-bbox="1012 1138 1326 1174">Надгробный памятник</p> |
| <i>Архитектурно-планировочное и художественное оформление</i> | | |
| 3. | <p data-bbox="291 1257 848 1604">Надземное оформление места захоронения, состоящее из надгробного памятника, двух цветников над местами погребения останков, акцентированных мемориальными плитами с именами захороненных воинов на постаментах с наклонными верхними гранями; вечного огня между цветниками, оформленного в виде пятиконечной звезды на постаменте</p> |  <p data-bbox="874 1664 1467 1798">Надземное оформление места захоронения в виде двух цветников с мемориальными плитами на постаментах, надгробного памятника и вечного огня</p> |

| № | Предмет охраны Описание предмета охраны | Иллюстрации |
|---|--|---|
| | |  <p data-bbox="887 526 1451 595">Фрагмент оформления братской могилы, вид западного угла в зимнее время</p> |