

ИНСПЕКЦИЯ ТУЛЬСКОЙ ОБЛАСТИ ПО ГОСУДАРСТВЕННОЙ ОХРАНЕ ОБЪЕКТОВ КУЛЬТУРНОГО НАСЛЕДИЯ

П Р И К А З

19.10.2023

№ 102

Об утверждении границ территорий отдельных объектов культурного наследия, расположенных на территории Тульской области

В соответствии с Федеральным законом от 25 июня 2002 года № 73-ФЗ «Об объектах культурного наследия (памятниках истории и культуры) народов Российской Федерации», приказом Министерства культуры Российской Федерации от 4 июня 2015 года № 1745 «Об утверждении требований к составлению проектов границ территорий объектов культурного наследия», научно-проектными документациями по определению границ территорий объектов культурного наследия, разработанными обществом с ограниченной ответственностью Научно-производственный центр «ЧЕРНОЗЕМЬЕ», на основании Положения об инспекции Тульской области по государственной охране объектов культурного наследия, утвержденного постановлением правительства Тульской области от 20 мая 2015 года № 234, п р и к а з ы в а ю :

1. Утвердить границы территории объекта культурного наследия федерального значения «Памятник Даргомыжскому Александру Сергеевичу, установленный на родине композитора», расположенного по адресу: Тульская область, Арсеньевский район, деревня Дарогомыжка (приложение № 1), и графическое описание местоположения границ его территории (приложение № 2).

2. Утвердить границы территории объекта культурного наследия федерального значения «Собор Николы Гостунского», XVII-XIX вв., расположенного по адресу: Тульская область, Белевский район, с. Николо-Гастунь, лит. А (приложение № 3), и графическое описание местоположения границ его территории (приложение № 4).

3. Утвердить границы территории объекта культурного наследия федерального значения «Обелиск Жуковскому Василию Андреевичу, установленный в поместье, где прошли детские годы поэта», расположенного по адресу: Тульская область, Белевский район, с. Мишенское, лит. Г (приложение № 5), и графическое описание местоположения границ его территории (приложение № 6).

4. Утвердить границы территории объекта культурного наследия федерального значения «Могила Батенькова Гавриила Степановича (1793 - 1863), декабриста», расположенного по адресу: Тульская область, Белевский район, село Петрищево (приложение № 7), и графическое описание местоположения границ его территории (приложение № 8).

5. Утвердить границы территории объекта культурного наследия федерального значения «Церковь Сергия Радонежского, построенная в 1915 г. по проекту А.В.Щусева», расположенного по адресу: Тульская область, Куркинский район, на территории достопримечательного места «Куликово поле и памятники на нем» (приложение № 9), и графическое описание местоположения границ его территории (приложение № 10).

6. Утвердить границы территории объекта культурного наследия федерального значения «Чугунный монумент, сооруженный в 1848 г. в честь победы Дмитрия Донского над татаро-монгольскими завоевателями», расположенного по адресу: Тульская область, Куркинский район, на территории достопримечательного места «Куликово поле и памятники на нем» (приложение № 11), и графическое описание местоположения границ его территории (приложение № 12).

7. Утвердить границы территории объекта культурного наследия федерального значения «Могила Бодиско Михаила Андреевича (1803 - 1867), декабриста», расположенного по адресу: Тульская область, Плавский район, село Соковниково (приложение № 13), и графическое описание местоположения границ его территории (приложение № 14).

8. Утвердить границы территории объекта культурного наследия федерального значения «Обелиск драматургу Сухово-Кобылину Александру Васильевичу, установленный в его усадьбе», расположенного по адресу: Тульская область, Плавский район, деревня Кобылинка, лит. I (приложение № 15), и графическое описание местоположения границ его территории (приложение № 16).

9. Утвердить границы территории объекта культурного наследия федерального значения «Богоявленская церковь», расположенного по адресу: Тульская область, Суворовский район, село Мошнево (приложение № 17), и графическое описание местоположения границ его территории (приложение № 18).

10. Утвердить границы территории объекта культурного наследия федерального значения «Усадьба Касаткиных-Ростовских», расположенного по адресу: Тульская область, Суворовский район, с. Марково, лит. А, Б (приложение № 19), и графическое описание местоположения границ его территории (приложение № 20).

11. Утвердить границы территории объекта культурного наследия федерального значения «Комплекс парусино-полотняной фабрики», расположенного по адресу: Тульская область, Суворовский район, пос. Песоченский, ул.Ленина, д.2 лит. А ,4 лит. А,14 лит. А,22 лит. А, пер. Ленина, д.22 лит. А (приложение № 21), и графическое описание местоположения границ его территории (приложение № 22).

12. Утвердить границы территории объекта культурного наследия федерального значения «Усадьба Паниных», расположенного по адресу: Тульская область, Суворовский район, с. Красное Михайлово (приложение № 23), и графическое описание местоположения границ его территории (приложение № 24).

13. Утвердить границы территории объекта культурного наследия федерального значения «Здание полицейского управления», нач. XIX в., расположенного по адресу: Тульская область, Щекинский район, п. Крапивна, ул. Коммунаров, д. 40, лит. А, а (приложение № 25), и графическое описание местоположения границ его территории (приложение № 26).

14. Утвердить границы территории объекта культурного наследия федерального значения «Ансамбль Никольской церкви», расположенного по адресу: Тульская область, Щекинский район, п. Крапивна, центральная пл., лит. А, А1 (приложение № 27), и графическое описание местоположения границ его территории (приложение № 28).

15. Утвердить границы территории объекта культурного наследия федерального значения «Станция, с которой 28 октября 1910 г. Л.Н. Толстой навсегда уехал из Ясной Поляны», расположенного по адресу: Тульская область, Щекинский район, ст. Щекино (приложение № 29), и графическое описание местоположения границ его территории (приложение № 30).

16. Утвердить границы территории объекта культурного наследия федерального значения «Станция, куда 9 ноября 1910 г. был привезен гроб с телом Толстого Льва Николаевича», расположенного по адресу: Тульская область, Щекинский район, ж/д ст. Ясная Поляна (приложение № 31), и графическое описание местоположения границ его территории (приложение № 32).

17. Утвердить границы территории объекта культурного наследия федерального значения «Могила Киреева Ивана Васильевича (1803 - 1866), декабриста», расположенного по адресу: Тульская область, Ленинский район, близ села Дементьево (приложение № 33), и графическое описание местоположения границ его территории (приложение № 34).

18. Утвердить границы территории объекта культурного наследия федерального значения «Дом жилой», расположенного по адресу: Тульская область, г. Тула, ул. Металлистов, д. 11, лит. А (приложение № 35), и графическое описание местоположения границ его территории (приложение № 36).

19. Утвердить границы территории объекта культурного наследия федерального значения «Дом жилой», расположенного по адресу: Тульская область, г. Тула, Советский пер., 1 (современный адрес: Тульская область, городской округ Тула, город Тула, улица Благовещенская, здание 4, строение 2) (приложение № 37), и графическое описание местоположения границ его территории (приложение № 38).

20. Утвердить границы территории объекта культурного наследия федерального значения «Дом жилой», расположенного по адресу: Тульская область, г. Тула, Центральный район, ул. Благовещенская, д. 7, лит. А (приложение № 39), и графическое описание местоположения границ его территории (приложение № 40).

21. Утвердить границы территории объекта культурного наследия регионального значения «Дом жилой», расположенного по адресу: Тульская область, г. Тула, ул. Благовещенская, д. 7, лит. В, В1 (приложение № 41),

и графическое описание местоположения границ его территории (приложение № 42).

22. Утвердить границы территории объекта культурного наследия регионального значения «Жилой дом А.С. Зайцевой», расположенного по адресу: Тульская обл., г. Тула, ул. Союзная, д. 2, лит. А (приложение № 43), и графическое описание местоположения границ его территории (приложение № 44).

23. Признать утратившими силу:

пункт 4) и пункт 30) приложения № 1 к приказу инспекции Тульской области по государственной охране объектов культурного наследия от 29.03.2017 № 65 «Об утверждении границ территорий объектов культурного наследия в границах центрального ядра исторической части города Тулы»;

пункт 3 приказа инспекции Тульской области по государственной охране объектов культурного наследия от 31.03.2022 № 38 «О включении выявленного объекта культурного наследия «Дом жилой, XIX в.» (Тульская область, г. Тула, ул. Благовещенская, д. 7, лит. В, В1) в единый государственный реестр объектов культурного наследия (памятников истории и культуры) народов Российской Федерации в качестве объекта культурного наследия регионального значения, утверждении его предмета охраны и границ территории».

24. Приказ вступает в силу со дня официального опубликования.

**Заместитель начальника
инспекции – начальник
отдела государственной
охраны, сохранения,
использования и
популяризации объектов
культурного наследия
инспекции Тульской области
по государственной охране
объектов культурного
наследия**



Н.Н. Маркин

Приложение № 1
к приказу инспекции Тульской области
по государственной охране объектов
культурного наследия
от 19.10.2023 № 102

Границы территории объекта культурного наследия федерального значения «Памятник Даргомыжскому Александру Сергеевичу, установленный на родине композитора», расположенного по адресу: Тульская область, Арсеньевский район, деревня Дарогомыжка

I. Текстовое описание границ территории объекта культурного наследия.
От точки 1 до точки 2 в восточном направлении 4.04 м, от точки 2 до точки 3 в южном направлении 4.04 м, от точки 3 до точки 4 в западном направлении 4.02 м, от точки 4 до точки 1 в северном направлении 4.28 м.

II. Перечень координат характерных точек границ территории объекта культурного наследия федерального значения:

| Обозначение характерных точек границ | Координаты точек в системе координат МСК-71.1 | |
|--------------------------------------|---|-----------|
| | X | Y |
| 1 | 684297.44 | 203471.76 |
| 2 | 684297.28 | 203475.8 |
| 3 | 684293.24 | 203475.74 |
| 4 | 684293.16 | 203471.72 |
| 1 | 684297.44 | 203471.76 |

III. Режим использования территории объекта культурного наследия.
На территории объекта культурного наследия разрешается:
ведение хозяйственной деятельности, направленной на обеспечение сохранности объекта культурного наследия и позволяющей обеспечить его функционирование в современных условиях;
проведение работ по благоустройству и озеленению территории объекта культурного наследия;
сохранение историко-градостроительной и природной среды объекта культурного наследия;
проведение мероприятий по обеспечению гидрогеологических и экологических мер безопасности объекта культурного наследия.
На территории объекта культурного наследия запрещается:
строительство объектов капитального строительства;
проведение земляных, строительных, мелиоративных и иных работ, за исключением работ по сохранению объекта культурного наследия;
движение транспортных средств на территории объекта культурного наследия;

прокладка инженерных коммуникаций наземным и надземным способами;

устройство железобетонных ограждений и ограждений из металлических профилированных листов;

размещение временных построек и объектов (киосков, павильонов, навесов).

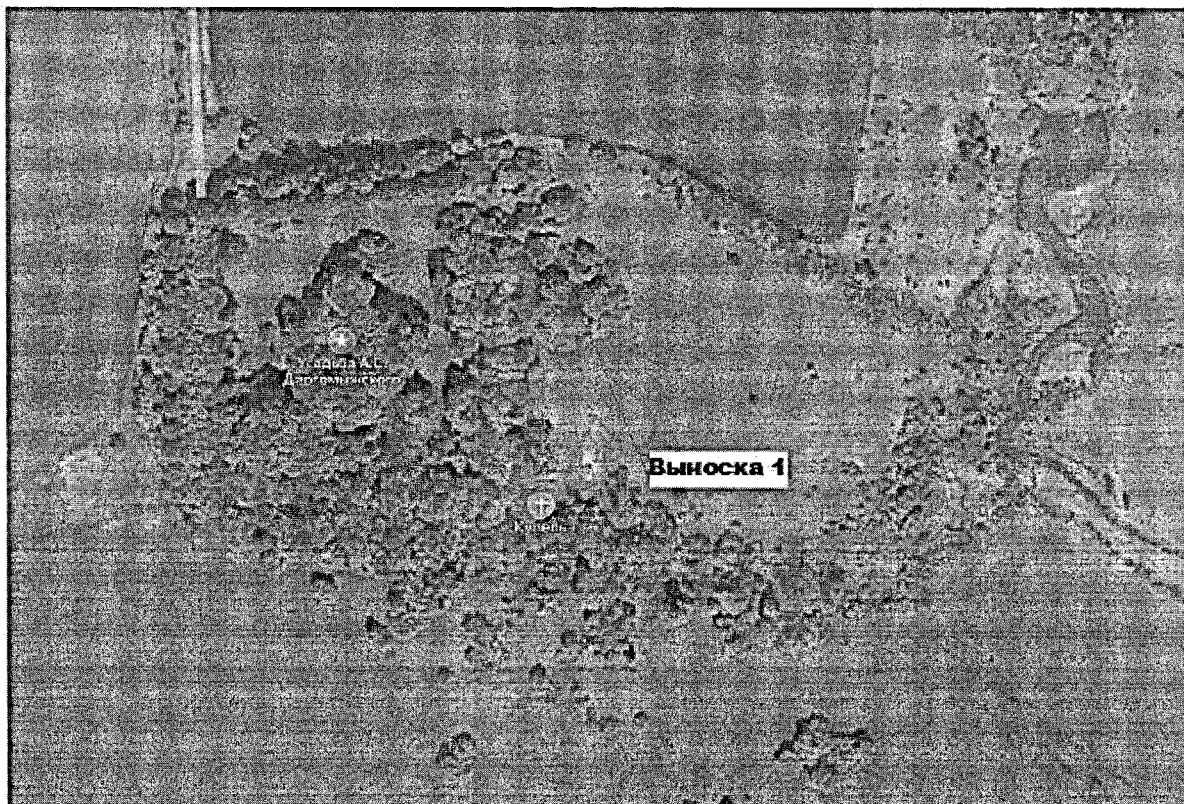
Приложение № 2
к приказу инспекции Тульской области
по государственной охране объектов
культурного наследия

от 19.10.2023

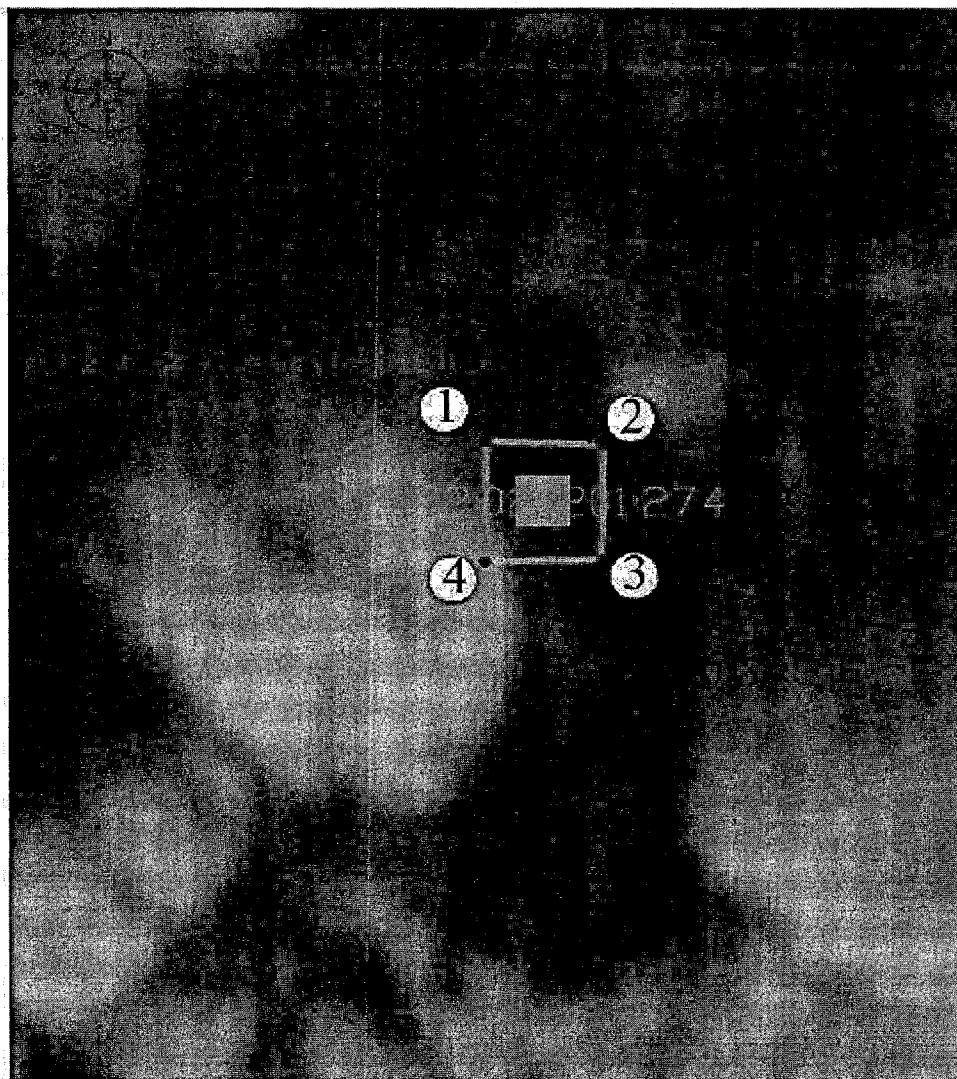
№ 102

Графическое описание местоположения границ территории объекта культурного наследия федерального значения «Памятник Даргомьжскому Александру Сергеевичу, установленный на родине композитора», расположенного по адресу: Тульская область, Арсеньевский район, деревня Даргомьжка


**КАРТА-СХЕМА ГРАНИЦ ТЕРРИТОРИИ
объекта культурного наследия федерального значения
«Памятник Даргомьжскому Александру Сергеевичу, установленный на родине композитора», расположенного по адресу: Тульская область, Арсеньевский район, деревня Даргомьжка.**



Выноска 1



Условные обозначения:

 - граница объекта культурного наследия.

 - характерные (поворотные) точки.



- объект культурного наследия федерального значения "Памятник Даргомыжскому Александру Сергеевичу, установленный на родине композитора".

Приложение № 3
к приказу инспекции Тульской области
по государственной охране объектов
культурного наследия
от 19.10.2023 № 102

Границы территории объекта культурного наследия федерального значения «Собор Николы Гостунского», XVII-XIX вв., расположенного по адресу: Тульская область, Белевский район, с. Николо-Гастунь, лит. А.

I. Текстовое описание границ территории объекта культурного наследия.

От точки 1 до точки 2 в восточном направлении 6,12 м, от точки 2 до точки 3 в востоко-юго-восточном направлении 30,97 м, от точки 3 до точки 4 в юго-юго-восточном направлении 8,14 м, от точки 4 до точки 5 в запад-юго-западном направлении 10,61 м, от точки 5 до точки 6 в юго-западном направлении 7,43 м, от точки 6 до точки 7 в юго-западном направлении 16,62 м, от точки 7 до точки 8 в запад-юго-западном направлении 45,33 м, от точки 8 до точки 9 в северо-западном направлении 6,85 м, от точки 9 до точки 10 в северо-северо-западном направлении 7,14 м, от точки 10 до точки 11 в северо-восточном направлении 37,61 м, от точки 11 до точки 1 в северо-восточном направлении 18,02 м.

II. Перечень координат характерных точек границ территории объекта культурного наследия регионального значения:

| Обозначение характерных точек границ | Координаты точек в системе координат МСК-71.1 | |
|--------------------------------------|---|-----------|
| | X | Y |
| 1 | 717264.06 | 170995.97 |
| 2 | 717263.88 | 171002.09 |
| 3 | 717257.58 | 171032.41 |
| 4 | 717249.96 | 171035.28 |
| 5 | 717246.22 | 171025.35 |
| 6 | 717241.23 | 171019.85 |
| 7 | 717226.29 | 171012.57 |
| 8 | 717216.09 | 170968.40 |
| 9 | 717222.94 | 170955.14 |
| 10 | 717229.92 | 170953.62 |
| 11 | 717257.51 | 170979.18 |
| 1 | 717264.06 | 170995.97 |

III. Режим использования территории объекта культурного наследия.
На территории объекта культурного наследия разрешается:
проведение работ по сохранению объекта культурного наследия;

ведение хозяйственной деятельности, не противоречащей требованиям обеспечения сохранности объекта культурного наследия и позволяющей обеспечить его функционирование в современных условиях;

проведение работ по благоустройству и озеленению территории объекта культурного наследия;

сохранение историко-градостроительной и природной среды объекта культурного наследия;

кронирование деревьев и кустарников, препятствующих визуальному восприятию объекта культурного наследия;

капитальный ремонт существующих объектов инженерной инфраструктуры, при условии реализации согласованных соответствующим органом охраны объектов культурного наследия обязательных разделов об обеспечении сохранности объектов культурного наследия;

проведение мероприятий по обеспечению мер пожарной безопасности объекта культурного наследия;

проведение мероприятий по обеспечению гидрогеологических и экологических мер безопасности объекта культурного наследия;

устройство наружного освещения с учетом влияния светового потока на восприятие объекта культурного наследия;

На территории объекта культурного наследия запрещается:

строительство объектов капитального строительства на территории объекта культурного наследия;

проведение земляных, строительных, мелиоративных и иных работ, за исключением работ по сохранению объекта культурного наследия, сохранению историко-градостроительной среды памятника;

размещение рекламных стендов и других рекламных конструкций на объекте культурного наследия;

прокладка инженерных коммуникаций наземным и надземным способами;

устройство железобетонных ограждений и ограждений из металлических профилированных листов;

размещение временных построек и объектов (киосков, павильонов, навесов);



ухудшение состояния территории объекта культурного наследия.

Приложение № 4
к приказу инспекции Тульской области
по государственной охране объектов
культурного наследия
от 19.10.2023 № 102




Графическое описание местоположения границ территории объекта
культурного наследия федерального значения «Собор Николы
Гостунского», XVII-XIX вв., расположенного по адресу:
Тульская область, Белевский район, с. Николо-Гастунь, лит. А.

КАРТА-СХЕМА ГРАНИЦ ТЕРРИТОРИИ
объекта культурного наследия федерального значения
«Собор Николы Гостунского», XVII-XIX вв.
расположенного по адресу:

Тульская область, Белевский район, с. Николо-Гастунь, лит. А.



Условные обозначения:

-  - граница объекта культурного наследия.
-  - характерные (поворотные) точки.
-  - объект культурного наследия федерального значения "Собор Николы Гостунского".

**Границы территории объекта культурного наследия федерального значения «Обелиск Жуковскому Василию Андреевичу, установленный в поместье, где прошли детские годы поэта», расположенного по адресу:
Тульская область, Белевский район, с. Мишенское, лит. Г**

I. Текстовое описание границ территории объекта культурного наследия.

От точки 1 до точки 2 в юго-восточном направлении 25.28 м, от точки 2 до точки 3 в юго-западном направлении 10.85 м, от точки 3 до точки 4 в запад-северо-западном направлении 5.93 м, от точки 4 до точки 5 в юго-западном направлении 9.81 м, от точки 5 до точки 6 в западном направлении 15.02 м, от точки 6 до точки 1 в север-северо-восточном направлении 29.24 м.

II. Перечень координат характерных точек границ территории объекта культурного наследия:

| Обозначение характерных точек границ | Координаты точек в системе координат МСК-71.1 | |
|--------------------------------------|---|-----------|
| | X | Y |
| 1 | 697508.56 | 165322.46 |
| 2 | 697493.20 | 165342.53 |
| 3 | 697483.21 | 165338.28 |
| 4 | 697485.96 | 165333.02 |
| 5 | 697477.03 | 165328.97 |
| 6 | 697480.47 | 165314.35 |
| 1 | 697508.56 | 165322.46 |

III. Режим использования территории объекта культурного наследия.

На территории объекта культурного наследия разрешается:

ведение хозяйственной деятельности, направленной на обеспечение сохранности объекта культурного наследия и позволяющей обеспечить его функционирование в современных условиях;

проведение работ по благоустройству и озеленению территории объекта культурного наследия;

сохранение историко-градостроительной и природной среды объекта культурного наследия;

проведение мероприятий по обеспечению гидрогеологических и экологических мер безопасности объекта культурного наследия.

На территории объекта культурного наследия запрещается:

строительство объектов капитального строительства;

проведение земляных, строительных, мелиоративных и иных работ, за исключением работ по сохранению объекта культурного наследия;

движение транспортных средств на территории объекта культурного наследия;

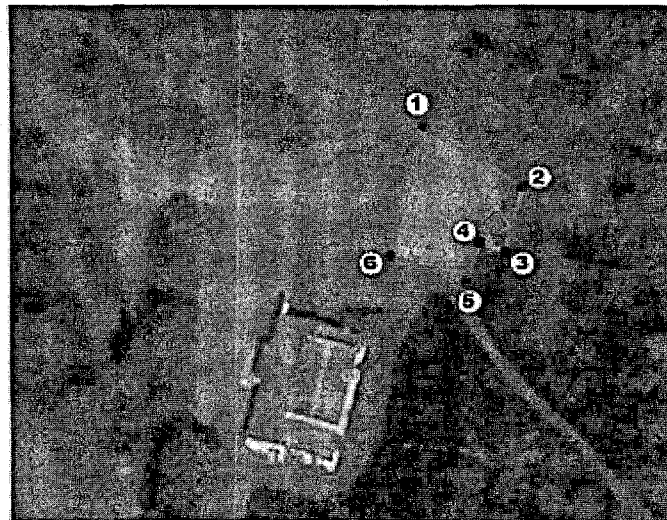
прокладка инженерных коммуникаций наземным и надземным способами;

устройство железобетонных ограждений и ограждений из металлических профилированных листов;

размещение временных построек и объектов (киосков, павильонов, навесов).

**Графическое описание местоположения границ территории объекта
культурного наследия федерального значения
«Обелиск Жуковскому Василию Андреевичу, установленный в
поместье, где прошли детские годы поэта», расположенного по адресу:
Тульская область, Белевский район, с. Мишенское, лит. Г**

КАРТА-СХЕМА ГРАНИЦ ТЕРРИТОРИИ
объекта культурного наследия федерального значения «Обелиск Жуковскому Василию
Андреевичу, установленный в поместье, где прошли детские годы поэта»,
расположенного по адресу: Тульская область, Белевский район, с. Мишенское, лит. Г.



0 10 20 30 40 м

Условные обозначения:



- граница объекта культурного наследия.



- характерные (поворотные) точки.



- объект культурного наследия федерального значения «Обелиск Жуковскому Василию Андреевичу, установленный в поместье, где прошли детские годы поэта».

Приложение № 7
к приказу инспекции Тульской области
по государственной охране объектов
культурного наследия
от 19.10.2023 № 102

Границы территории объекта культурного наследия федерального значения «Могила Батенькова Гавриила Степановича (1793 - 1863), декабриста», расположенного по адресу: Тульская область, Белевский район, село Петрищево

I. Текстовое описание границ территории объекта культурного наследия.
От точки 1 до точки 2 в восточном направлении 4.51 м, от точки 2 до точки 3 в южном направлении 4.64 м, от точки 3 до точки 4 в западном направлении 4.51 м, от точки 4 до точки 1 в северном направлении 4.64 м.

II. Перечень координат характерных точек границ территории объекта культурного наследия:

| Обозначение характерных точек границ | Координаты точек в системе координат МСК-71.1 | |
|--------------------------------------|---|-----------|
| | X | Y |
| 1 | 682653.18 | 168117.05 |
| 2 | 682648.58 | 168116.88 |
| 3 | 682648.59 | 168121.40 |
| 4 | 682653.19 | 168121.57 |
| 1 | 682653.18 | 168117.05 |

III. Режим использования территории объекта культурного наследия.
На территории объекта культурного наследия разрешается:
ведение хозяйственной деятельности, направленной на обеспечение сохранности объекта культурного наследия и позволяющей обеспечить его функционирование в современных условиях;
проведение работ по благоустройству и озеленению территории объекта культурного наследия;
сохранение историко-градостроительной и природной среды объекта культурного наследия;
проведение мероприятий по обеспечению гидрогеологических и экологических мер безопасности объекта культурного наследия.
На территории объекта культурного наследия запрещается:
строительство объектов капитального строительства;
проведение земляных, строительных, мелиоративных и иных работ, за исключением работ по сохранению объекта культурного наследия;
размещение рекламных стендов и других рекламных конструкций на объекте культурного наследия;

движение транспортных средств на территории объекта культурного наследия;

прокладка инженерных коммуникаций наземным и надземным способами;

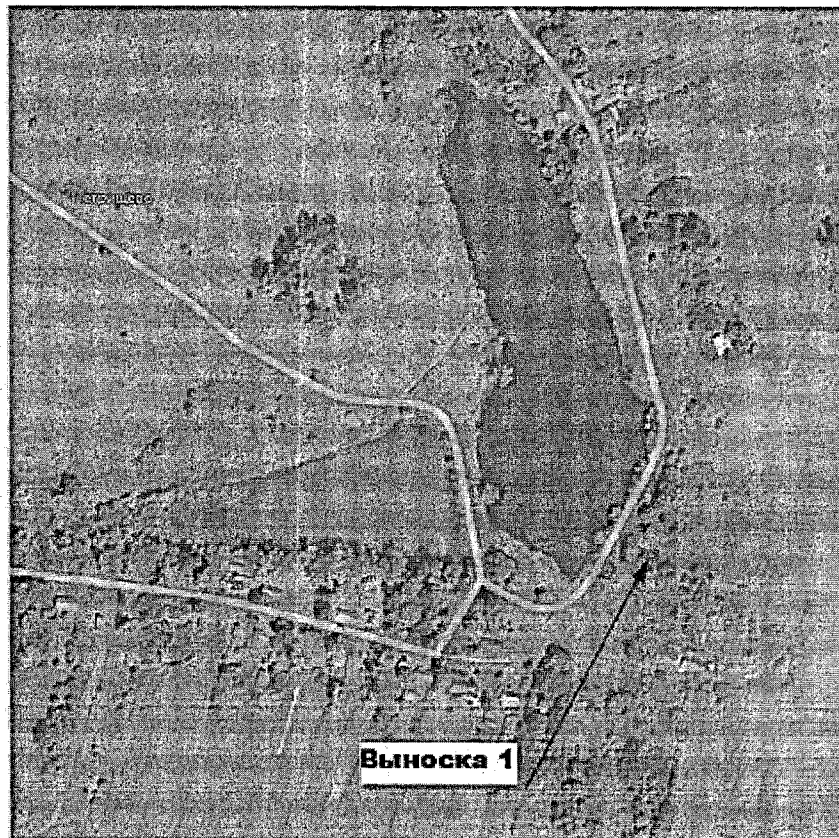
устройство железобетонных ограждений и ограждений из металлических профилированных листов;

размещение временных построек и объектов (киосков, павильонов, навесов).

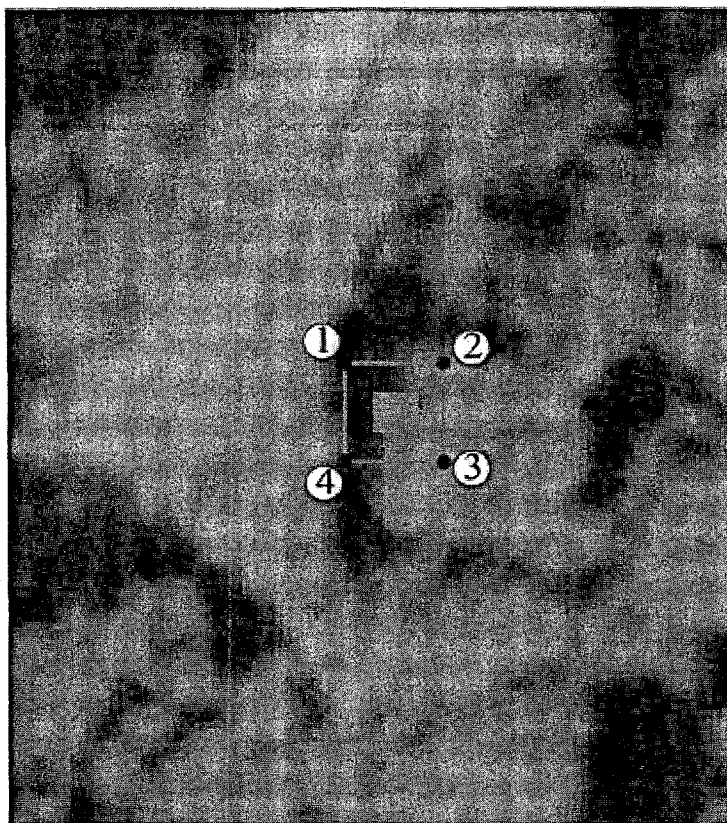
Приложение № 8
к приказу инспекции Тульской области
по государственной охране объектов
культурного наследия
от 19.10.2023 № 102

Графическое описание местоположения границ территории объекта культурного наследия федерального значения «Могила Батенькова Гавриила Степановича (1793 - 1863), декабриста», расположенного по адресу: Тульская область, Белевский район, село Петрищево

КАРТА-СХЕМА ГРАНИЦ ТЕРРИТОРИИ
объекта культурного наследия федерального значения
«Могила Батенькова Гавриила Степановича (1793 - 1863), декабриста»,
расположенного по адресу: Тульская область, Белевский район, село Петрищево.



Выноска 1



Условные обозначения:



- граница объекта культурного наследия.



- характерные (поворотные) точки.



- объект культурного наследия федерального значения "Могила Батенькова Гавриила Степановича (1793 - 1863), декабриста".

Приложение № 9
к приказу инспекции Тульской области
по государственной охране объектов
культурного наследия
от 19.10.2023 № 102

Границы территории объекта культурного наследия федерального значения «Церковь Сергия Радонежского, построенная в 1915 г. по проекту А.В.Щусева», расположенного по адресу: Тульская область, Куркинский район, на территории достопримечательного места «Куликово поле и памятники на нем»

I. Текстовое описание границ территории объекта культурного наследия.

От точки 1 до точки 2 в восточном направлении 36,09 м, от точки 2 до точки 3 в юго-восточном направлении 6,78 м, от точки 3 до точки 4 в южном направлении 25,37 м, от точки 4 до точки 5 в западном направлении 17,18 м, от точки 5 до точки 6 в запад-юго-западном направлении 26,94 м, от точки 6 до точки 7 в западном направлении 13,50 м, от точки 7 до точки 8 в северном направлении 19,89 м, от точки 8 до точки 1 в северо-восточном направлении 15,87 м.

II. Перечень координат характерных точек границ территории объекта культурного наследия:

| Обозначение характерных точек границ | Координаты точек в системе координат МСК-71.1 | |
|--------------------------------------|---|-----------|
| | X | Y |
| 1 | 679556.55 | 332373.83 |
| 2 | 679555.19 | 332409.89 |
| 3 | 679550.24 | 332414.53 |
| 4 | 679524.88 | 332413.77 |
| 5 | 679525.33 | 332396.60 |
| 6 | 679520.59 | 332370.08 |
| 7 | 679528.93 | 332359.47 |
| 8 | 679548.81 | 332359.98 |
| 1 | 679556.55 | 332373.83 |

III. Режим использования территории объекта культурного наследия.

На территории объекта культурного наследия разрешается:
проведение работ по сохранению объекта культурного наследия;
ведение хозяйственной деятельности, не противоречащей требованиям обеспечения сохранности объекта культурного наследия и позволяющей обеспечить его функционирование в современных условиях;
проведение работ по благоустройству и озеленению территории объекта культурного наследия;

сохранение историко-градостроительной и природной среды объекта культурного наследия;

кронирование деревьев и кустарников, препятствующих визуальному восприятию объекта культурного наследия;

капитальный ремонт существующих объектов инженерной инфраструктуры, при условии реализации согласованных соответствующим органом охраны объектов культурного наследия обязательных разделов об обеспечении сохранности объектов культурного наследия;

проведение мероприятий по обеспечению мер пожарной безопасности объекта культурного наследия;

проведение мероприятий по обеспечению гидрогеологических и экологических мер безопасности объекта культурного наследия;

устройство наружного освещения с учетом влияния светового потока на восприятие объекта культурного наследия.

На территории объекта культурного наследия запрещается:

строительство объектов капитального строительства и увеличение объемно-пространственных характеристик существующих на территории объекта культурного наследия объектов капитального строительства;

проведение земляных, строительных, мелиоративных и иных работ, за исключением работ по сохранению объекта культурного наследия, сохранению историко-градостроительной среды;

размещение рекламных стендов и других рекламных конструкций на объекте культурного наследия;

прокладка инженерных коммуникаций наземным и надземным способами;

устройство железобетонных ограждений и ограждений из металлических профилированных листов;

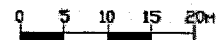
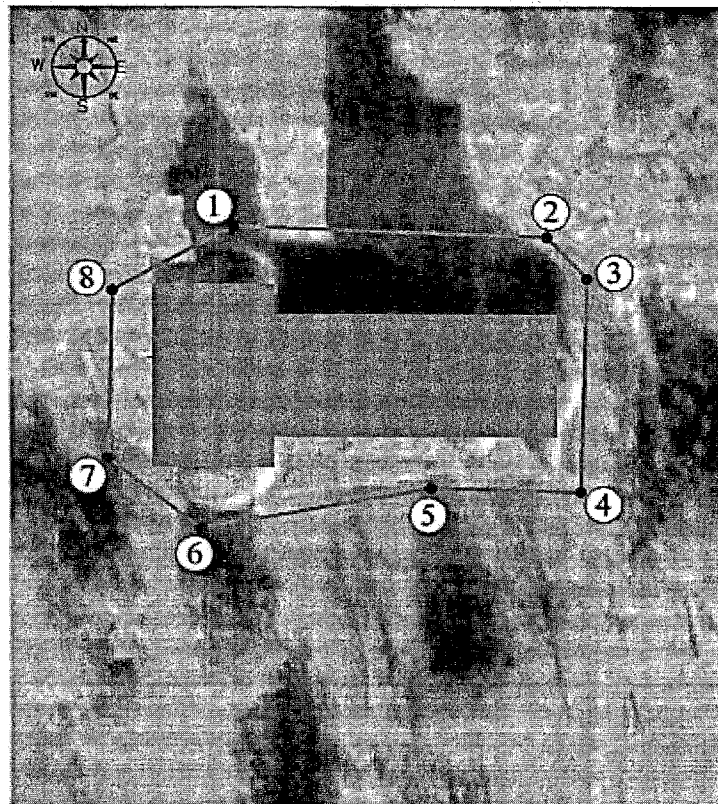
размещение временных построек и объектов (киосков, павильонов, навесов);

ухудшение состояния территории объекта культурного наследия.




**Графическое описание местоположения границ территории объекта
культурного наследия федерального значения «Церковь Сергия
Радонежского, построенная в 1915 г. по проекту А.В.Щусева»,
расположенного по адресу: Тульская область, Куркинский район,
на территории достопримечательного места
«Куликово поле и памятники на нем»**

**КАРТА-СХЕМА ГРАНИЦ ТЕРРИТОРИИ
объекта культурного наследия**

федерального значения «Церковь Сергия Радонежского, построенная в 1915 г. по
проекту А.В.Щусева», расположенного по адресу: Тульская область, Куркинский
район, на территории достопримечательного места "Куликово поле и памятники на
нем".



Условные обозначения:

-  - граница объекта культурного наследия.
-  - характерные (поворотные) точки.
-  - объект культурного наследия федерального значения "Церковь Сергия Радонежского, построенная в 1915 г. по проекту А.В.Щусева".

Границы территории объекта культурного наследия федерального значения «Чугунный монумент, сооруженный в 1848 г. в честь победы Дмитрия Донского над татаро-монгольскими завоевателями», расположенного по адресу: Тульская область, Куркинский район, на территории достопримечательного места «Куликово поле и памятники на нем»

I. Текстовое описание границ территории объекта культурного наследия. Внешний контур.

От точки 1 до точки 2 в северо-восточном направлении 0.51 м, от точки 2 до точки 3 в северо-восточном направлении 0.84 м, от точки 3 до точки 4 в северо-восточном направлении 1.16 м, от точки 4 до точки 5 в восток-северо-восточном направлении 1.05 м, от точки 5 до точки 6 в восток-северо-восточном направлении 0.88 м, от точки 6 до точки 7 в восточном направлении 1.05 м, от точки 7 до точки 8 в восточном направлении 1.37 м, от точки 7 до точки 8 в восточном направлении 0.97 м, от точки 8 до точки 9 в восточном направлении 1.22 м, от точки 9 до точки 10 в восток-юго-восточном направлении 0.97 м, от точки 10 до точки 11 в восток-юго-восточном направлении 0.85 м, от точки 11 до точки 12 в восток-юго-восточном направлении 1.16 м, от точки 12 до точки 13 в восток-юго-восточном направлении 1.47 м, от точки 13 до точки 14 в восток-юго-восточном направлении 1.14 м, от точки 14 до точки 15 в юго-восточном направлении 1.42 м, от точки 15 до точки 16 в юго-восточном направлении 1.71 м, от точки 16 до точки 17 в юго-восточном направлении 1.64 м, от точки 17 до точки 18 в юго-восточном направлении 51.71 м, от точки 18 до точки 19 в юго-восточном направлении 21.75 м, от точки 19 до точки 20 в юго-восточном направлении 31.35 м, от точки 20 до точки 21 в юго-восточном направлении 37.78 м, от точки 20 до точки 21 в юго-восточном направлении 37.78 м, от точки 21 до точки 22 в юго-восточном направлении 6.48 м, от точки 22 до точки 23 в юго-восточном направлении 54.07 м, от точки 23 до точки 24 в юго-восточном направлении 56.03 м, от точки 24 до точки 25 в юго-восточном направлении 1.89 м, от точки 25 до точки 26 в юго-восточном направлении 1.52 м, от точки 26 до точки 27 в юго-восточном направлении 1.23 м, от точки 27 до точки 28 в юг-юго-восточном направлении 1.18 м, от точки 28 до точки 29 в юг-юго-восточном направлении 1.18 м, от точки 29 до точки 30 в юг-юго-восточном направлении 1.13 м, от точки 30 до точки 31 в юг-юго-восточном направлении 1.47 м, от точки 31 до точки 32

| | | | |
|-------------------------------------|-----------|-------------|-------------|
| в южном направлении | 1.48 м, | от точки 32 | до точки 33 |
| в южном направлении | 1.51 м, | от точки 33 | до точки 34 |
| в юг-юго-западном направлении | 1.99 м, | от точки 34 | до точки 35 |
| в юг-юго-западном направлении | 1.91 м, | от точки 35 | до точки 36 |
| в юго-западном направлении | 0.94 м, | от точки 36 | до точки 37 |
| в юго-западном направлении | 1.16 м, | от точки 37 | до точки 38 |
| в юго-западном направлении | 102.70 м, | от точки 38 | до точки 39 |
| в юго-западном направлении | 105.26 м, | от точки 39 | до точки 40 |
| в запад-юго-западном направлении | 7.92 м, | от точки 40 | до точки 41 |
| в юго-западном направлении | 5.81 м, | от точки 41 | до точки 42 |
| в юго-западном направлении | 19.51 м, | от точки 42 | до точки 43 |
| в юго-западном направлении | 2.15 м, | от точки 43 | до точки 44 |
| в юг-юго-западном направлении | 68.94 м, | от точки 44 | до точки 45 |
| в западном направлении | 3.2 м, | от точки 45 | до точки 46 |
| в юг-юго-западном направлении | 41.54 м, | от точки 46 | до точки 47 |
| в юго-западном направлении | 8.31 м, | от точки 47 | до точки 48 |
| в юго-западном направлении | 7.30 м, | от точки 48 | до точки 49 |
| в юго-западном направлении | 9.01 м, | от точки 49 | до точки 50 |
| в юго-западном направлении | 11.05 м, | от точки 50 | до точки 51 |
| в юго-западном направлении | 5.39 м, | от точки 51 | до точки 52 |
| в юго-западном направлении | 4.66 м, | от точки 52 | до точки 53 |
| в юго-западном направлении | 5.03 м, | от точки 53 | до точки 54 |
| в юг-юго-западном направлении | 3.18 м, | от точки 54 | до точки 55 |
| в запад-север-западном направлении | 9.52 м, | от точки 55 | до точки 56 |
| в юг-юго-западном направлении | 103.30 м, | от точки 56 | до точки 57 |
| в юго-восточном направлении | 1.00 м, | от точки 57 | до точки 58 |
| в юго-восточном направлении | 1.03 м, | от точки 58 | до точки 59 |
| в юго-восточном направлении | 6.01 м, | от точки 59 | до точки 60 |
| в юг-юго-западном направлении | 2.81 м, | от точки 60 | до точки 61 |
| в юг-юго-западном направлении | 85.28 м, | от точки 61 | до точки 62 |
| в юг-юго-западном направлении | 13.11 м, | от точки 62 | до точки 63 |
| в юго-западном направлении | 1.12 м, | от точки 63 | до точки 64 |
| в юго-западном направлении | 1.39 м, | от точки 64 | до точки 65 |
| в юго-западном направлении | 2.18 м, | от точки 65 | до точки 66 |
| в юго-западном направлении | 1.58 м, | от точки 66 | до точки 67 |
| в юго-западном направлении | 1.41 м, | от точки 67 | до точки 68 |
| в запад-юго-западном направлении | 1.32 м, | от точки 68 | до точки 69 |
| в запад-юго-западном направлении | 1.61 м, | от точки 69 | до точки 70 |
| в запад-юго-западном направлении | 1.30 м, | от точки 70 | до точки 71 |
| в западном направлении | 1.28 м, | от точки 71 | до точки 72 |
| в западном направлении | 1.23 м, | от точки 72 | до точки 73 |
| в запад-северо-западном направлении | 1.08 м, | от точки 73 | до точки 74 |
| в западном направлении | 0.89 м, | от точки 74 | до точки 75 |
| в северо-западном направлении | 0.67 м, | от точки 75 | до точки 76 |
| в северо-западном направлении | 228.13 м, | от точки 76 | до точки 77 |

в северо-западном направлении 8.86 м, от точки 77 до точки 78
 в северо-западном направлении 10.56 м, от точки 78 до точки 79
 в северо-западном направлении 12.75 м, от точки 79 до точки 80
 в северо-западном направлении 6.55 м, от точки 80 до точки 81
 в северо-западном направлении 6.10 м, от точки 81 до точки 82
 в северо-западном направлении 3.53 м, от точки 82 до точки 83
 в северо-западном направлении 6.64 м, от точки 83 до точки 84
 в северо-западном направлении 8.57 м, от точки 84 до точки 85
 в север-северо-западном направлении 7.95 м, от точки 85 до точки 86
 в север-северо-западном направлении 4.01 м, от точки 86 до точки 87
 в север-северо-западном направлении 6.53 м, от точки 87 до точки 88
 в север-северо-западном направлении 3.56 м, от точки 88 до точки 89
 в север-северо-западном направлении 131.26 м, от точки 89 до точки 90
 в север-северо-западном направлении 18.72 м, от точки 90 до точки 91
 в северном направлении 13.42 м, от точки 91 до точки 92
 в северном направлении 19.26 м, от точки 92 до точки 93
 в северном направлении 15.54 м, от точки 93 до точки 94
 в север-северо-восточном направлении 8.71 м, от точки 94 до точки 95
 в север-северо-восточном направлении 20.32 м, от точки 95 до точки 96
 в север-северо-восточном направлении 14.87 м, от точки 96 до точки 97
 в север-северо-восточном направлении 10.76 м, от точки 97 до точки 98
 в север-северо-восточном направлении 13.56 м, от точки 98 до точки 99
 в северо-восточном направлении 18.14 м, от точки 99 до точки 100
 в северо-восточном направлении 7.97 м, от точки 100 до точки 101
 в северо-восточном направлении 5.83 м, от точки 101 до точки 102
 в северо-восточном направлении 11.85 м, от точки 102 до точки 103
 в северо-восточном направлении 14.63 м, от точки 103 до точки 104
 в северо-восточном направлении 14.42 м, от точки 104 до точки 105
 в северо-восточном направлении 12.73 м, от точки 105 до точки 106
 в северо-восточном направлении 14.42 м, от точки 106 до точки 107
 в северо-восточном направлении 16.81 м, от точки 107 до точки 108
 в северо-восточном направлении 11.04 м, от точки 108 до точки 109
 в северо-восточном направлении 7.71 м, от точки 109 до точки 110
 в северо-восточном направлении 10.70 м, от точки 110 до точки 111
 в северо-восточном направлении 10.35 м, от точки 111 до точки 112
 в северо-восточном направлении 12.96 м, от точки 112 до точки 113
 в северо-восточном направлении 10.73 м, от точки 113 до точки 114
 в северо-восточном направлении 11.04 м, от точки 114 до точки 115
 в северо-восточном направлении 210.85 м, от точки 115 до точки 1
 в северо-восточном направлении 17.60 м.

Внутренний контур.

От точки 116 до точки 117 в восточном направлении 36.09 м, от точки 117 до точки 118 в юго-восточном направлении 6.78 м, от точки 118 до точки 119 в южном направлении 25.37 м, от точки 119 до точки 120 в западном направлении 17.18 м, от точки 120 до точки 121 в запад-юго-западном

направлении 26.94 м, от точки 121 до точки 122 в северо-западном направлении 13.49 м, от точки 122 до точки 123 в северном направлении 19.89 м, от точки 123 до точки 116 в северо-восточном направлении 15.87 м.

II. Перечень координат характерных точек границ территории объекта культурного наследия:

| Обозначение характерных точек границ | Координаты точек в системе координат МСК-71.1 | |
|--|--|-----------|
| | X | Y |
| Внешний контур | | |
| 1 | 679968.36 | 332496.24 |
| 2 | 679968.61 | 332496.69 |
| 3 | 679968.99 | 332497.45 |
| 4 | 679969.43 | 332498.52 |
| 5 | 679969.75 | 332499.52 |
| 6 | 679969.96 | 332500.38 |
| 7 | 679970.13 | 332501.42 |
| 8 | 679970.23 | 332502.79 |
| 9 | 679970.21 | 332504.01 |
| 10 | 679970.11 | 332504.98 |
| 11 | 679969.97 | 332505.82 |
| 12 | 679969.69 | 332506.95 |
| 13 | 679969.2 | 332508.34 |
| 14 | 679968.72 | 332509.38 |
| 15 | 679968 | 332510.61 |
| 16 | 679966.97 | 332511.98 |
| 17 | 679965.82 | 332513.16 |
| 18 | 679931.67 | 332551.99 |
| 19 | 679917.64 | 332568.61 |
| 20 | 679898.49 | 332593.43 |
| 21 | 679877.24 | 332624.66 |
| 22 | 679873.53 | 332629.97 |
| 23 | 679842.88 | 332674.52 |
| 24 | 679808.88 | 332719.06 |
| 25 | 679807.55 | 332720.4 |
| 26 | 679806.33 | 332721.31 |
| 27 | 679805.27 | 332721.92 |
| 28 | 679804.20 | 332722.41 |
| 29 | 679803.08 | 332722.79 |
| 30 | 679801.98 | 332723.05 |
| 31 | 679800.52 | 332723.23 |
| 32 | 679799.04 | 332723.23 |
| 33 | 679797.54 | 332723.03 |
| 34 | 679795.62 | 332722.49 |

| | | |
|----|-----------|-----------|
| 35 | 679793.89 | 332721.68 |
| 36 | 679793.09 | 332721.19 |
| 37 | 679792.17 | 332720.49 |
| 38 | 679707.59 | 332662.24 |
| 39 | 679620.14 | 332603.65 |
| 40 | 679618.59 | 332595.88 |
| 41 | 679615.5 | 332590.96 |
| 42 | 679597.54 | 332583.33 |
| 43 | 679595.52 | 332582.59 |
| 44 | 679529.95 | 332561.28 |
| 45 | 679530.24 | 332558.09 |
| 46 | 679491.95 | 332541.98 |
| 47 | 679484.8 | 332537.73 |
| 48 | 679480.03 | 332532.2 |
| 49 | 679475.23 | 332524.58 |
| 50 | 679469.17 | 332515.34 |
| 51 | 679465.74 | 332511.18 |
| 52 | 679462.54 | 332507.79 |
| 53 | 679458.58 | 332504.68 |
| 54 | 679455.65 | 332503.44 |
| 55 | 679459.71 | 332494.83 |
| 56 | 679365.27 | 332452.98 |
| 57 | 679364.65 | 332453.77 |
| 58 | 679363.79 | 332454.34 |
| 59 | 679358.05 | 332456.11 |
| 60 | 679355.28 | 332455.62 |
| 61 | 679277.24 | 332421.24 |
| 62 | 679265.63 | 332415.15 |
| 63 | 679264.61 | 332414.68 |
| 64 | 679263.43 | 332413.95 |
| 65 | 679261.77 | 332412.53 |
| 66 | 679260.77 | 332411.31 |
| 67 | 679260.02 | 332410.11 |
| 68 | 679259.47 | 332408.9 |
| 69 | 679259.00 | 332407.36 |
| 70 | 679258.79 | 332406.08 |
| 71 | 679258.73 | 332404.8 |
| 72 | 679258.81 | 332403.57 |
| 73 | 679258.99 | 332402.51 |
| 74 | 679259.22 | 332401.64 |
| 75 | 679259.44 | 332401.01 |
| 76 | 679385.12 | 332210.62 |
| 77 | 679390.87 | 332203.88 |

| | | |
|--------------------------|-----------|-----------|
| 78 | 679397.89 | 332195.99 |
| 79 | 679406.87 | 332186.94 |
| 80 | 679411.8 | 332182.62 |
| 81 | 679416.62 | 332178.88 |
| 82 | 679419.52 | 332176.87 |
| 83 | 679425.19 | 332173.41 |
| 84 | 679432.83 | 332169.52 |
| 85 | 679440.15 | 332166.42 |
| 86 | 679443.9 | 332165.01 |
| 87 | 679450.08 | 332162.9 |
| 88 | 679453.48 | 332161.83 |
| 89 | 679583.75 | 332145.72 |
| 90 | 679602.46 | 332145.26 |
| 91 | 679615.88 | 332145.2 |
| 92 | 679635.13 | 332145.83 |
| 93 | 679650.61 | 332147.24 |
| 94 | 679659.23 | 332148.47 |
| 95 | 679679.09 | 332152.75 |
| 96 | 679693.31 | 332157.09 |
| 97 | 679703.39 | 332160.86 |
| 98 | 679715.79 | 332166.35 |
| 99 | 679731.75 | 332174.98 |
| 100 | 679738.49 | 332179.23 |
| 101 | 679743.3 | 332182.52 |
| 102 | 679752.76 | 332189.65 |
| 103 | 679763.85 | 332199.2 |
| 104 | 679774.18 | 332209.26 |
| 105 | 679782.86 | 332218.58 |
| 106 | 679792.25 | 332229.52 |
| 107 | 679802.74 | 332242.66 |
| 108 | 679809.43 | 332251.44 |
| 109 | 679814.04 | 332257.63 |
| 110 | 679820.36 | 332266.26 |
| 111 | 679826.41 | 332274.66 |
| 112 | 679833.89 | 332285.24 |
| 113 | 679840.02 | 332294.05 |
| 114 | 679846.25 | 332303.16 |
| 115 | 679958.97 | 332481.35 |
| 1 | 679968.36 | 332496.24 |
| Внутренний контур | | |
| 116 | 679556.55 | 332373.83 |
| 117 | 679555.19 | 332409.89 |
| 118 | 679550.24 | 332414.53 |

| | | |
|-----|-----------|-----------|
| 119 | 679524.88 | 332413.77 |
| 120 | 679525.33 | 332396.60 |
| 121 | 679520.59 | 332370.08 |
| 122 | 679528.93 | 332359.47 |
| 123 | 679548.81 | 332359.98 |
| 116 | 679556.55 | 332373.83 |

III. Режим использования территории объекта культурного наследия.

На территории объекта культурного наследия разрешается:

проведение работ по сохранению объекта культурного наследия или его отдельных элементов;

ведение хозяйственной деятельности, не противоречащей требованиям обеспечения сохранности объекта культурного наследия и позволяющей обеспечить его функционирование в современных условиях;

проведение работ по благоустройству и озеленению территории объекта культурного наследия;

сохранение историко-градостроительной и природной среды объекта культурного наследия;

кронирование деревьев и кустарников, препятствующих визуальному восприятию объекта культурного наследия;

капитальный ремонт существующих объектов инженерной инфраструктуры, при условии реализации согласованных соответствующим органом охраны объектов культурного наследия обязательных разделов об обеспечении сохранности объектов культурного наследия;

проведение мероприятий по обеспечению мер пожарной безопасности объекта культурного наследия;

проведение мероприятий по обеспечению гидрогеологических и экологических мер безопасности объекта культурного наследия;

устройство наружного освещения с учетом влияния светового потока на восприятие объекта культурного наследия.

На территории объекта культурного наследия запрещается:

строительство объектов капитального строительства и увеличение объемно-пространственных характеристик существующих на территории объекта культурного наследия объектов капитального строительства;

проведение земляных, строительных, мелиоративных и иных работ, за исключением работ по сохранению объекта культурного наследия, сохранению историко-градостроительной среды;

размещение рекламных стендов и других рекламных конструкций на объекте культурного наследия;

прокладка инженерных коммуникаций наземным и надземным способами;

устройство железобетонных ограждений и ограждений из металлических профилированных листов;

ухудшение состояния территории объекта культурного наследия.

Графическое описание местоположения границ территории объекта культурного наследия федерального значения «Чугунный монумент, сооруженный в 1848 г. в честь победы Дмитрия Донского над татаро-монгольскими завоевателями», расположенного по адресу: Тульская область, Куркинский район, на территории достопримечательного места «Куликово поле и памятники на нем»

КАРТА-СХЕМА ГРАНИЦ ТЕРРИТОРИИ
объекта культурного наследия
федерального значения «Чугунный монумент, сооруженный в 1848 г. в честь победы Дмитрия Донского над татаро-монгольскими завоевателями»,
расположенного по адресу: Тульская область, Куркинский район, на территории достопримечательного места «Куликово поле и памятники на нем».










Схема с разбивкой по листам.







Лист 3



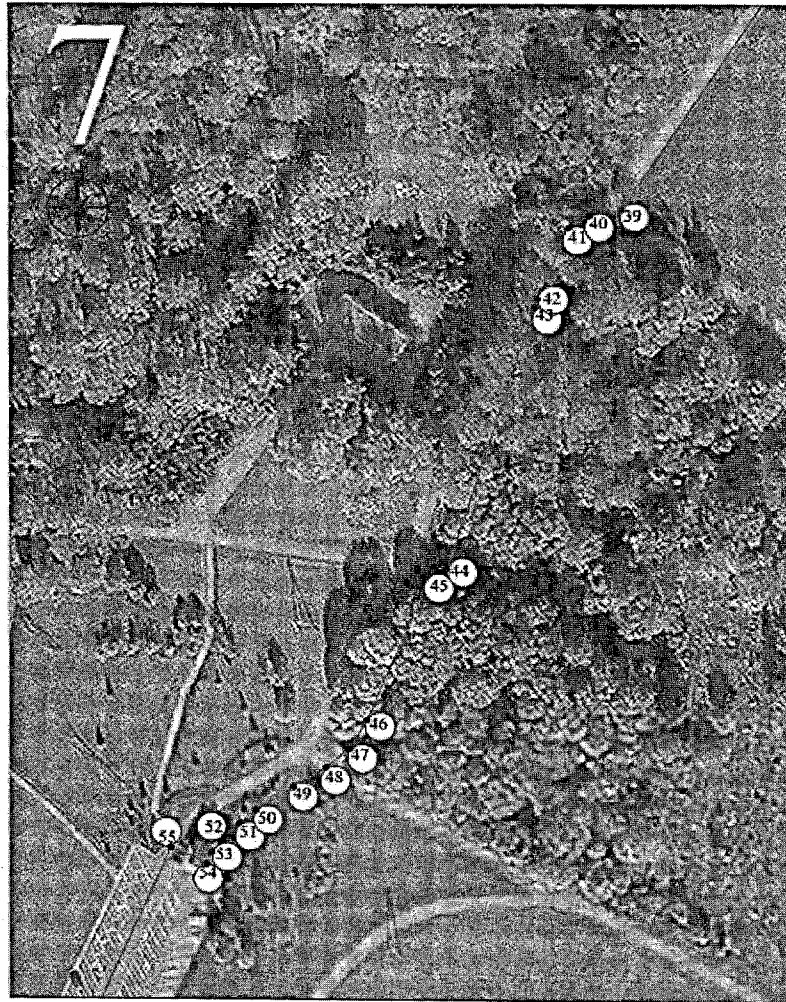





0 10 20 30 40m






Лист 7





Условные обозначения:

-  - граница объекта культурного наследия.
-  - характерные (поворотные) точки.
-  - объект культурного наследия федерального значения.

Экспликация:

- 1 - объект культурного наследия федерального значения "Чугунный монумент, сооруженный в 1848 г. в честь победы Дмитрия Донского над татаро-монгольскими завоевателями".
- 2 - объект культурного наследия федерального значения "Церковь Сергия Радонежского, построенная в 1915 г. по проекту А.В.Щусова".

Границы территории объекта культурного наследия федерального значения «Могила Бодиско Михаила Андреевича (1803 - 1867), декабриста», расположенного по адресу: Тульская область, Плавский район, село Соковниково

I. Текстовое описание границ территории объекта культурного наследия.

От точки 1 до точки 2 в юго-восточном направлении 3,79 м, от точки 2 до точки 3 в юго-западном направлении 3,96 м, от точки 3 до точки 4 в северо-западном направлении 3,83 м, от точки 4 до точки 1 в северо-восточном направлении 3,95 м.

II. Перечень координат характерных точек границ территории объекта культурного наследия:

| Обозначение характерных точек границ | Координаты точек в системе координат МСК-71.1 | |
|--------------------------------------|---|-----------|
| | X | Y |
| 1 | 671418.76 | 245996.58 |
| 2 | 671421.77 | 245999.14 |
| 3 | 671419.29 | 246002.01 |
| 4 | 671416.25 | 245999.47 |
| 1 | 671418.76 | 245996.58 |

III. Режим использования территории объекта культурного наследия.

На территории объекта культурного наследия разрешается:

ведение хозяйственной деятельности, направленной на обеспечение сохранности объекта культурного наследия и позволяющей обеспечить его функционирование в современных условиях;

проведение работ по благоустройству и озеленению территории объекта культурного наследия;

сохранение историко-градостроительной и природной среды объекта культурного наследия;

проведение мероприятий по обеспечению гидрогеологических и экологических мер безопасности объекта культурного наследия.

На территории объекта культурного наследия запрещается:

строительство объектов капитального строительства;

проведение земляных, строительных, мелиоративных и иных работ, за исключением работ по сохранению объекта культурного наследия;

размещение рекламных стендов и других рекламных конструкций на объекте культурного наследия;

движение транспортных средств на территории объекта культурного наследия;


прокладка инженерных коммуникаций наземным и надземным способами;

устройство железобетонных ограждений и ограждений из металлических профилированных листов;




размещение временных построек и объектов (киосков, павильонов, навесов).

**Графическое описание местоположения границ территории объекта
культурного наследия федерального значения
«Могила Бодиско Михаила Андреевича (1803 - 1867), декабриста»,
расположенного по адресу: Тульская область, Плавский район,
село Соковниково**

КАРТА-СХЕМА ГРАНИЦ ТЕРРИТОРИИ
объекта культурного наследия федерального значения
«Могила Бодиско Михаила Андреевича (1803 - 1867), декабриста»,
расположенного по адресу: Тульская область, Плавский район, село Соковниково.



Условные обозначения:

-  - граница объекта культурного наследия.
-  - характерные (поворотные) точки.
-  - объект культурного наследия федерального значения "Могила Бодиско Михаила Андреевича (1803 - 1867), декабриста".

Приложение № 15
к приказу инспекции Тульской области
по государственной охране объектов
культурного наследия
от 19.10.2023 № 102

Границы территории объекта культурного наследия федерального значения «Обелиск драматургу Сухово-Кобылину Александру Васильевичу, установленный в его усадьбе», расположенного по адресу: Тульская область, Плавский район, деревня Кобылинка, лит. I

I. Текстовое описание границ территории объекта культурного наследия.
От точки 1 до точки 2 в восточном направлении 3 м, от точки 2 до точки 3 в южном направлении 3 м, от точки 3 до точки 4 в западном направлении 3 м, от точки 4 до точки 1 в северном направлении 3 м.

II. Перечень координат характерных точек границ территории объекта культурного наследия:

| Обозначение характерных точек границ | Координаты точек в системе координат МСК-71.1 | |
|--------------------------------------|---|-----------|
| | X | Y |
| 1 | 670588.73 | 239649.03 |
| 2 | 670588.73 | 239652.03 |
| 3 | 670585.73 | 239652.03 |
| 4 | 670585.73 | 239649.03 |
| 1 | 670588.73 | 239649.03 |

III. Режим использования территории объекта культурного наследия.

На территории объекта культурного наследия разрешается:

ведение хозяйственной деятельности, направленной на обеспечение сохранности объекта культурного наследия и позволяющей обеспечить его функционирование в современных условиях;

проведение работ по благоустройству и озеленению территории объекта культурного наследия;

сохранение историко-градостроительной и природной среды объекта культурного наследия;

проведение мероприятий по обеспечению гидрогеологических и экологических мер безопасности объекта культурного наследия.

На территории объекта культурного наследия запрещается:

строительство объектов капитального строительства;

проведение земляных, строительных, мелиоративных и иных работ, за исключением работ по сохранению объекта культурного наследия;

размещение рекламных стендов и других рекламных конструкций на объекте культурного наследия;

движение транспортных средств на территории объекта культурного наследия;

прокладка инженерных коммуникаций наземным и надземным способами;


устройство железобетонных ограждений и ограждений из металлических профилированных листов;

размещение временных построек и объектов (киосков, павильонов, навесов).


Приложение № 16
к приказу инспекции Тульской области
по государственной охране объектов
культурного наследия
от 19.10.2023 № 102

**Графическое описание местоположения границ территории объекта
культурного наследия федерального значения
«Обелиск драматургу Сухово-Кобылину Александру Васильевичу,
установленный в его усадьбе», расположенного по адресу:
Тульская область, Плавский район, деревня Кобылинка, лит. I**




**КАРТА-СХЕМА ГРАНИЦ ТЕРРИТОРИИ
объекта культурного наследия федерального значения
«Обелиск драматургу Сухово-Кобылину Александру Васильевичу, установленный в
его усадьбе», расположенного по адресу: Тульская область, Плавский район, деревня
Кобылинка, лит. I.**



Выноска 1



Условные обозначения:

-  - граница объекта культурного наследия.
 -  - характерные (поворотные) точки.
 -  - объект культурного наследия федерального значения "Обелиск драматургу Сухово-Кобылину Александру Васильевичу, установленный в его усадьбе".
-

Приложение № 17
к приказу инспекции Тульской области
по государственной охране объектов
культурного наследия
от 19.10.2023 № 102

**Границы территории объекта культурного наследия федерального значения «Богоявленская церковь», расположенного по адресу:
Тульская область, Суворовский район, село Мошнево**

I. Текстовое описание границ территории объекта культурного наследия.

От точки 1 до точки 2 в юг-юго-восточном направлении 49,85 м, от точки 2 до точки 3 в запад-юго-западном направлении 68,66 м, от точки 3 до точки 4 в северо-западном направлении 49,61 м, от точки 4 до точки 1 в северо-восточном направлении на протяжении 70,07 м.

II. Перечень координат характерных точек границ территории объекта культурного наследия:

| Обозначение характерных точек границ | Координаты точек в системе координат МСК-71.1 | |
|--------------------------------------|---|-----------|
| | X | Y |
| 1 | 720287.85 | 179145.16 |
| 2 | 720240.28 | 179159.92 |
| 3 | 720218.09 | 179094.94 |
| 4 | 720265.05 | 179078.93 |
| 1 | 720287.85 | 179145.16 |

III. Режим использования территории объекта культурного наследия.

На территории объекта культурного наследия разрешается:

проведение работ по сохранению объекта культурного наследия;

ведение хозяйственной деятельности, не противоречащей требованиям обеспечения сохранности объекта культурного наследия и позволяющей обеспечить его функционирование в современных условиях;

проведение работ по благоустройству и озеленению территории объекта культурного наследия;

сохранение историко-градостроительной и природной среды объекта культурного наследия;

кронирование деревьев и кустарников, препятствующих визуальному восприятию объекта культурного наследия;

капитальный ремонт существующих объектов инженерной инфраструктуры, при условии реализации согласованных соответствующим органом охраны объектов культурного наследия обязательных разделов об обеспечении сохранности объектов культурного наследия;

проведение мероприятий по обеспечению мер пожарной безопасности объекта культурного наследия;

проведение мероприятий по обеспечению гидрогеологических и экологических мер безопасности объекта культурного наследия;

устройство наружного освещения с учетом влияния светового потока на восприятие объекта культурного наследия.

На территории объекта культурного наследия запрещается:

строительство объектов капитального строительства на территории объекта культурного наследия;

проведение земляных, строительных, мелиоративных и иных работ, за исключением работ по сохранению объекта культурного наследия, сохранению историко-градостроительной среды;

размещение рекламных стендов и других рекламных конструкций на объекте культурного наследия;

прокладка инженерных коммуникаций наземным и надземным способами;

устройство железобетонных ограждений и ограждений из металлических профилированных листов;

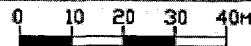

размещение временных построек и объектов (киосков, павильонов, навесов);

ухудшение состояния территории объекта культурного наследия.




Приложение № 18
к приказу инспекции Тульской области
по государственной охране объектов
культурного наследия
от 19.10.2023 № 102

Графическое описание местоположения границ территории объекта
культурного наследия федерального значения «Богоявленская церковь»,
расположенного по адресу: Тульская область, Суворовский район,
село Мошнево

КАРТА-СХЕМА ГРАНИЦ ТЕРРИТОРИИ
объекта культурного наследия
федерального значения «Богоявленская церковь»,
расположенного по адресу: Тульская область, Суворовский район, село Мошнево.



Условные обозначения:

-  - граница объекта культурного наследия.
-  - характерные (поворотные) точки.
-  - объект культурного наследия федерального значения
«Богоявленская церковь», 1822 г.

Приложение № 19
к приказу инспекции Тульской области
по государственной охране объектов
культурного наследия

от 19.10.2023

№ 102

Границы территории объекта культурного наследия федерального значения «Усадьба Касаткиных-Ростовских», расположенного по адресу: Тульская область, Суворовский район, с. Марково, лит. А, Б

I. Текстовое описание границ территории объекта культурного наследия.

От точки 1 до точки 2 в юго-восточном направлении 19,39 м, от точки 2 до точки 3 в юго-восточном направлении 16,64 м, от точки 3 до точки 4 в юго-восточном направлении 13,62 м, от точки 4 до точки 5 в юг-юго-восточном направлении 8,07 м, от точки 5 до точки 6 в южном направлении 12,28 м, от точки 6 до точки 7 в южном направлении 23,94 м, от точки 7 до точки 8 в юг-юго-западном направлении 9,08 м, от точки 8 до точки 9 в юг-юго-западном направлении 59,02 м, от точки 9 до точки 10 в запад-северо-западном направлении 32,58 м, от точки 10 до точки 11 в запад-северо-западном направлении 21,95 м, от точки 11 до точки 12 в западном направлении 39,12 м, от точки 12 до точки 13 в северном направлении 30,09 м, от точки 13 до точки 14 в запад-юго-западном направлении 41,13 м, от точки 14 до точки 1 в север-северо-восточном направлении 93,80 м.

II. Перечень координат характерных точек границ территории объекта культурного наследия:

| Обозначение характерных точек границ | Координаты точек в системе координат МСК-71.1 | |
|--------------------------------------|---|-----------|
| | X | Y |
| 1 | 739818.21 | 194369.81 |
| 2 | 739810.74 | 194387.71 |
| 3 | 739802.17 | 194401.98 |
| 4 | 739792.26 | 194411.32 |
| 5 | 739784.54 | 194413.68 |
| 6 | 739772.32 | 194412.48 |
| 7 | 739748.57 | 194409.39 |
| 8 | 739739.86 | 194406.83 |
| 9 | 739684.50 | 194386.36 |
| 10 | 739695.36 | 194355.64 |
| 11 | 739702.95 | 194335.05 |
| 12 | 739711.20 | 194296.81 |
| 13 | 739741.26 | 194297.79 |
| 14 | 739730.18 | 194337.40 |
| 1 | 739818.21 | 194369.81 |

III. Режим использования территории объекта культурного наследия.

На территории объекта культурного наследия разрешается:

проведение работ по сохранению объекта культурного наследия;
ведение хозяйственной деятельности, не противоречащей требованиям обеспечения сохранности объекта культурного наследия и позволяющей обеспечить его функционирование в современных условиях;

проведение работ по благоустройству и озеленению территории объекта культурного наследия;

сохранение историко-градостроительной и природной среды объекта культурного наследия;

кронирование деревьев и кустарников, препятствующих визуальному восприятию объекта культурного наследия;

капитальный ремонт существующих объектов инженерной инфраструктуры, при условии реализации согласованных соответствующим органом охраны объектов культурного наследия обязательных разделов об обеспечении сохранности объектов культурного наследия;

проведение мероприятий по обеспечению мер пожарной безопасности объекта культурного наследия;

проведение мероприятий по обеспечению гидрогеологических и экологических мер безопасности объекта культурного наследия;

устройство наружного освещения с учетом влияния светового потока на восприятие объекта культурного наследия.

На территории объекта культурного наследия запрещается:

строительство объектов капитального строительства на территории объекта культурного наследия;

проведение земляных, строительных, мелиоративных и иных работ, за исключением работ по сохранению объекта культурного наследия, сохранению историко-градостроительной среды;

размещение рекламных стендов и других рекламных конструкций на объекте культурного наследия;

прокладка инженерных коммуникаций наземным и надземным способами;


устройство железобетонных ограждений и ограждений из металлических профилированных листов;

размещение временных построек и объектов (киосков, павильонов, навесов);




ухудшение состояния территории объекта культурного наследия.

**Графическое описание местоположения границ территории объекта
культурного наследия федерального значения
«Усадьба Касаткиных-Ростовских», расположенного по адресу:
Тульская область, Суворовский район, с. Марково, лит. А, Б**

**КАРТА-СХЕМА ГРАНИЦ ТЕРРИТОРИИ
объекта культурного наследия
федерального значения «Усадьба Касаткиных-Ростовских»,
расположенного по адресу: Тульская область, Суворовский район,
с. Марково, лит. А, Б.**



Условные обозначения:

-  - граница объекта культурного наследия.
-  - характерные (поворотные) точки.
-  - объект культурного наследия федерального значения «Усадьба Касаткиных-Ростовских» (нумерация в соответствии с экспликацией).

Экспликация:

- 1 - Вознесенская церковь.
- 2 - Дом притча.
- 3 - Господский дом.

Приложение № 21
к приказу инспекции Тульской области
по государственной охране объектов
культурного наследия
от 19.10.2023 № 102

Границы территории объекта культурного наследия федерального значения «Комплекс парусино-полотняной фабрики», расположенного по адресу: Тульская область, Суворовский район, пос. Песоченский, ул. Ленина, д.2 лит. А ,4 лит. А,14 лит. А,22 лит. А, пер. Ленина, д.22 лит. А

I. Текстовое описание границ территории объекта культурного наследия.
Контур 1:

от точки 1 до точки 2 в юго-восточном направлении 72,5 м, от точки 2 до точки 3 в северо-восточном направлении 6,33 м, от точки 3 до точки 4 в северном направлении 1,38 м, от точки 4 до точки 5 в северо-восточном направлении 31,96 м, от точки 5 до точки 6 в юго-восточном направлении 122,55 м, от точки 6 до точки 7 в юго-западном направлении 156,24 м, от точки 7 до точки 8 в северо-северо-западном направлении 7,63 м, от точки 8 до точки 9 в северном направлении 30,90 м, от точки 9 до точки 10 в северо-западном направлении 24,25 м, от точки 10 до точки 11 в северо-западном направлении 100,21 м, от точки 11 до точки 12 в северо-западном направлении на протяжении 49,61 м, от точки 12 до точки 1 в северо-восточном направлении 67,04 м.

Контур 2:

от точки 13 до точки 14 в юго-восточном направлении 23,99 м, от точки 14 до точки 15 в юго-западном направлении 60,44 м, от точки 15 до точки 16 в северо-западном направлении 24,07 м, от точки 16 до точки 13 в северо-восточном направлении 61,90 м.

II. Перечень координат характерных точек границ территории объекта культурного наследия:

| Обозначение характерных точек границ | Координаты точек в системе координат МСК-71.1 | |
|--------------------------------------|---|------------|
| | X | Y |
| Контур 1 | | |
| 1 | 742756.526 | 163997.232 |
| 2 | 742706.430 | 164049.646 |
| 3 | 742710.447 | 164054.539 |
| 4 | 742711.765 | 164054.125 |
| 5 | 742732.107 | 164078.770 |
| 6 | 742646.568 | 164166.529 |
| 7 | 742538.591 | 164053.611 |
| 8 | 742546.050 | 164051.998 |

| | | |
|-----------------|------------|------------|
| 9 | 742576.946 | 164052.048 |
| 10 | 742600.274 | 164045.432 |
| 11 | 742674.681 | 163978.315 |
| 12 | 742712.726 | 163946.482 |
| 1 | 742756.526 | 163997.232 |
| Контур 2 | | |
| 13 | 742944.37 | 163832.60 |
| 14 | 742927.29 | 163849.45 |
| 15 | 742883.31 | 163807.98 |
| 16 | 742899.39 | 163790.07 |
| 13 | 742944.37 | 163832.60 |

III. Режим использования территории объекта культурного наследия.

На территории объекта культурного наследия разрешается:

проведение работ по сохранению объекта культурного наследия;
 ведение хозяйственной деятельности, не противоречащей требованиям обеспечения сохранности объекта культурного наследия и позволяющей обеспечить его функционирование в современных условиях;

проведение работ по благоустройству и озеленению территории объекта культурного наследия;

сохранение историко-градостроительной и природной среды объекта культурного наследия;

кронирование деревьев и кустарников, препятствующих визуальному восприятию объекта культурного наследия;

капитальный ремонт существующих объектов инженерной инфраструктуры, при условии реализации согласованных соответствующим органом охраны объектов культурного наследия обязательных разделов об обеспечении сохранности объектов культурного наследия;

проведение мероприятий по обеспечению мер пожарной безопасности объекта культурного наследия;

проведение мероприятий по обеспечению гидрогеологических и экологических мер безопасности объекта культурного наследия;

устройство наружного освещения с учетом влияния светового потока на восприятие объекта культурного наследия.

На территории объекта культурного наследия запрещается:

строительство объектов капитального строительства на территории объекта культурного наследия;

проведение земляных, строительных, мелиоративных и иных работ, за исключением работ по сохранению объекта культурного наследия, сохранению историко-градостроительной среды памятника;

размещение рекламных стендов и других рекламных конструкций на объекте культурного наследия;

прокладка инженерных коммуникаций наземным и надземным способами;

устройство железобетонных ограждений и ограждений из металлических профилированных листов;


размещение временных построек и объектов (киосков, павильонов, навесов);

ухудшение состояния территории объекта культурного наследия.




Приложение № 22
к приказу инспекции Тульской области
по государственной охране объектов
культурного наследия
от 19.10.2023 № 102

**Графическое описание местоположения границ территории объекта
культурного наследия федерального значения
«Комплекс парусино-полотняной фабрики», расположенного по адресу:
Тульская область, Суворовский район, пос. Песоченский, ул. Ленина,
д.2 лит. А ,4 лит. А,14 лит. А,22 лит. А, пер. Ленина, д.22 лит. А**

**КАРТА-СХЕМА ГРАНИЦ ТЕРРИТОРИИ
объекта культурного наследия
федерального значения «Комплекс парусино-полотняной фабрики»,
расположенного по адресу: Тульская область, Суворовский район, пос. Песоченский,
ул.Ленина, д.2 лит. А ,4 лит. А,14 лит. А,22 лит. А, пер. Ленина, д.22 лит. А.**



Условные обозначения:

-  - границы объекта культурного наследия.
-  - железнодорожная (или шоссейная) линия.
-  - объект культурного наследия федерального значения «Комплекс парусино-полотняной фабрики» (нумерация в соответствии с экспликацией).

Экспликация сохранившихся зданий ансамбля в соответствии с учетной документацией 1975 г. (паспорта памятников архитектуры):

1. 3-й ткацкий корпус б. парусно-полотняной фабрики Баташова, 2-я половина XVIII в.
2. Второй ткацкий корпус б. Парусно-полотняной фабрики Баташова, вторая половина XVIII в.
3. Первый ткацкий корпус б. Парусно-полотняной фабрики Баташова, 2-я половина XVIII в.
4. Ткацкий корпус б. парусно-полотняной фабрики Тимирязевой, конец XVIII - начало XIX вв.
5. Контора парусино-полотняной фабрики, середина XVIII в.
6. Склад для хранения готовых парусных полотнищ, начало XIX в.

**Границы территории объекта культурного наследия федерального значения «Усадьба Паниных», расположенного по адресу:
Тульская область, Суворовский район, с. Красное Михайлово**

I. Текстовое описание границ территории объекта культурного наследия.

От точки 1 до точки 2 в юго-восточном направлении 86,61 м, от точки 2 до точки 3 в северо-восточном направлении 67,01 м, от точки 3 до точки 4 в юго-восточном направлении 55,55 м, от точки 4 до точки 5 в юго-западном направлении 102,93 м, от точки 5 до точки 6 в северо-западном направлении 113,35 м, от точки 6 до точки 7 в западном направлении 3,56 м, от точки 7 до точки 8 в западном направлении 5,11 м, от точки 8 до точки 9 в северо-западном направлении 26,81 м, от точки 9 до точки 1 в северо-восточном направлении 38,69 м.

II. Перечень координат характерных точек границ территории объекта культурного наследия:

| Обозначение характерных точек границ | Координаты точек в системе координат МСК-71.1 | |
|--------------------------------------|---|------------|
| | X | Y |
| 1 | 749522.623 | 191659.282 |
| 2 | 749456.970 | 191715.773 |
| 3 | 749500.527 | 191766.698 |
| 4 | 749457.310 | 191801.601 |
| 5 | 749388.612 | 191724.952 |
| 6 | 749478.077 | 191655.350 |
| 7 | 749478.809 | 191651.861 |
| 8 | 749478.066 | 191646.801 |
| 9 | 749498.292 | 191629.196 |
| 1 | 749522.623 | 191659.282 |

III. Режим использования территории объекта культурного наследия.

На территории объекта культурного наследия разрешается:

- проведение работ по сохранению объекта культурного наследия;
- ведение хозяйственной деятельности, не противоречащей требованиям обеспечения сохранности объекта культурного наследия и позволяющей обеспечить его функционирование в современных условиях;
- проведение работ по благоустройству и озеленению территории объекта культурного наследия;

сохранение историко-градостроительной и природной среды объекта культурного наследия;

кронирование деревьев и кустарников, препятствующих визуальному восприятию объекта культурного наследия;

капитальный ремонт существующих объектов инженерной инфраструктуры, при условии реализации согласованных соответствующим органом охраны объектов культурного наследия обязательных разделов об обеспечении сохранности объектов культурного наследия;

проведение мероприятий по обеспечению мер пожарной безопасности объекта культурного наследия;

проведение мероприятий по обеспечению гидрогеологических и экологических мер безопасности объекта культурного наследия;

устройство наружного освещения с учетом влияния светового потока на восприятие объекта культурного наследия.

На территории объекта культурного наследия запрещается:

строительство объектов капитального строительства на территории объекта культурного наследия;

проведение земляных, строительных, мелиоративных и иных работ, за исключением работ по сохранению объекта культурного наследия, сохранению историко-градостроительной среды памятника;

размещение рекламных стендов и других рекламных конструкций на объекте культурного наследия;

прокладка инженерных коммуникаций наземным и надземным способами;

устройство железобетонных ограждений и ограждений из металлических профилированных листов;

размещение временных построек и объектов (киосков, павильонов, навесов);

ухудшение состояния территории объекта культурного наследия.

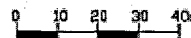

Приложение № 24
к приказу инспекции Тульской области
по государственной охране объектов
культурного наследия

от 19.10.2023





№ 102

**Графическое описание местоположения границ территории объекта
культурного наследия федерального значения «Усадьба Паниных»,
расположенного по адресу: Тульская область, Суворовский район,
с. Красное Михайлово**

КАРТА-СХЕМА ГРАНИЦ ТЕРРИТОРИИ
объекта культурного наследия
федерального значения «Усадьба Паниных»,
расположенного по адресу: Тульская область, Суворовский район,
с. Красное Михайлово.



Условные обозначения:

-  - границы объекта культурного наследия.
-  - характерные (поворотные) точки.
-  ①
-  1 - объект культурного наследия федерального значения «Усадьба Паниных» нумерация в соответствии с эскиз-планацией.

Экспликация сохранившихся зданий ансамбля в соответствии с учетной документацией 1975 г. (паспорта памятников архитектуры):

1. Господский дом усадьбы Паниных, начало XIX в.
2. Кухня усадьбы Паниных, вторая половина XIX в.
3. Дом управляющего и контора усадьбы Паниных, вторая половина XIX в.
4. Людская усадьбы Паниных, первая половина XIX в.
5. Конный двор усадьбы Паниных, первая половина XIX в.
6. Ледник (руинированное состояние здания).
7. Скотный двор усадьбы Паниных, вторая половина XIX в.

Границы территории объекта культурного наследия федерального значения «Здание полицейского управления», нач. XIX в., расположенного по адресу: Тульская область, Щекинский район, п. Крапивна, ул. Коммунаров, д. 40, лит. А, а

I. Текстовое описание границ территории объекта культурного наследия.
От точки 1 до точки 2 в северо-западном направлении 32,29 м, от точки 2 до точки 3 в север-северо-восточном направлении 66,49 м, от точки 3 до точки 4 в юго-восточном направлении 28,18 м, от точки 4 до точки 1 в юго-западном направлении 64,50 м.

II. Перечень координат характерных точек границ территории объекта культурного наследия:

| Обозначение характерных точек границ | Координаты точек в системе координат МСК-71.1 | |
|--------------------------------------|---|-----------|
| | X | Y |
| 1 | 716052.99 | 232380.60 |
| 2 | 716067.97 | 232352.00 |
| 3 | 716125.19 | 232385.84 |
| 4 | 716110.47 | 232409.88 |
| 1 | 716052.99 | 232380.60 |

III. Режим использования территории объекта культурного наследия.
На территории объекта культурного наследия разрешается:
проведение работ по сохранению объекта культурного наследия;
ведение хозяйственной деятельности, не противоречащей требованиям обеспечения сохранности объекта культурного наследия и позволяющей обеспечить его функционирование в современных условиях;
проведение работ по благоустройству и озеленению территории объекта культурного наследия;
сохранение историко-градостроительной и природной среды объекта культурного наследия;
кронирование деревьев и кустарников, препятствующих визуальному восприятию объекта культурного наследия;
капитальный ремонт существующих объектов инженерной инфраструктуры, при условии реализации согласованных соответствующим органом охраны объектов культурного наследия обязательных разделов об обеспечении сохранности объектов культурного наследия;
проведение мероприятий по обеспечению мер пожарной безопасности объекта культурного наследия;

проведение мероприятий по обеспечению гидрогеологических и экологических мер безопасности объекта культурного наследия;

устройство наружного освещения с учетом влияния светового потока на восприятие объекта культурного наследия.

На территории объекта культурного наследия запрещается:

строительство объектов капитального строительства на территории объекта культурного наследия;

проведение земляных, строительных, мелиоративных и иных работ, за исключением работ по сохранению объекта культурного наследия, сохранению историко-градостроительной среды;

размещение рекламных стендов и других рекламных конструкций на объекте культурного наследия;

прокладка инженерных коммуникаций наземным и надземным способами;


устройство железобетонных ограждений и ограждений из металлических профилированных листов;

размещение временных построек и объектов (киосков, павильонов, навесов);




ухудшение состояния территории объекта культурного наследия.

Графическое описание местоположения границ территории объекта культурного наследия федерального значения «Здание полицейского управления», нач. XIX в., расположенного по адресу: Тульская область, Щекинский район, п. Крапивна, ул. Коммунаров, д. 40, лит. А, а

КАРТА-СХЕМА ГРАНИЦ ТЕРРИТОРИИ
объекта культурного наследия федерального значения
«Здание полицейского управления», нач. XIX в.
расположенного по адресу: Тульская область, Щекинский район, п. Крапивна, ул.
Коммунаров, д. 40, лит. А, а.



Условные обозначения:

-  - граница объекта культурного наследия.
-  - характерные (поворотные) точки.
-  - объект культурного наследия федерального значения «Здание полицейского управления».

**Границы территории объекта культурного наследия федерального значения «Ансамбль Никольской церкви», расположенного по адресу:
Тульская область, Щекинский район, п. Крапивна,
центральная пл., лит. А, А1**

I. Текстовое описание границ территории объекта культурного наследия.

От точки 1 до точки 2 в южном направлении 4,35 м, от точки 2 до точки 3 в восток-юго-восточном направлении 6,14 м, от точки 3 до точки 4 в юго-восточном направлении 4,23 м, от точки 4 до точки 5 в южном направлении 8,11 м, от точки 5 до точки 6 в юго-западном направлении 7,15 м, от точки 6 до точки 7 в юго-западном направлении 6,34 м, от точки 7 до точки 8 в запад-юго-западном направлении 8,28 м, от точки 8 до точки 9 в южном направлении 3,83 м, от точки 9 до точки 10 в западном направлении 53,79 м, от точки 10 до точки 11 в северном направлении 38,03 м, от точки 11 до точки 1 в восток-юго-восточном направлении 53,48 м.

II. Перечень координат характерных точек границ территории объекта культурного наследия:

| Обозначение характерных точек границ | Координаты точек в системе координат МСК-71.1 | |
|--------------------------------------|---|-----------|
| | X | Y |
| 1 | 716039.78 | 232320.86 |
| 2 | 716035.47 | 232320.24 |
| 3 | 716033.00 | 232325.87 |
| 4 | 716028.61 | 232330.10 |
| 5 | 716020.58 | 232331.23 |
| 6 | 716013.66 | 232329.43 |
| 7 | 716009.25 | 232324.88 |
| 8 | 716007.45 | 232316.79 |
| 9 | 716003.64 | 232316.36 |
| 10 | 716008.32 | 232262.77 |
| 11 | 716046.03 | 232267.74 |
| 1 | 716039.78 | 232320.86 |

III. Режим использования территории объекта культурного наследия.

На территории объекта культурного наследия разрешается:
проведение работ по сохранению объекта культурного наследия или его отдельных элементов;

ведение хозяйственной деятельности, не противоречащей требованиям обеспечения сохранности объекта культурного наследия и позволяющей обеспечить его функционирование в современных условиях;

проведение работ по благоустройству и озеленению территории объекта культурного наследия;

сохранение историко-градостроительной и природной среды объекта культурного наследия;

кронирование деревьев и кустарников, препятствующих визуальному восприятию объекта культурного наследия;

капитальный ремонт существующих объектов инженерной инфраструктуры, при условии реализации согласованных соответствующим органом охраны объектов культурного наследия обязательных разделов об обеспечении сохранности объектов культурного наследия;

проведение мероприятий по обеспечению мер пожарной безопасности объекта культурного наследия;

проведение мероприятий по обеспечению гидрогеологических и экологических мер безопасности объекта культурного наследия;

устройство наружного освещения с учетом влияния светового потока на восприятие объекта культурного наследия.

На территории объекта культурного наследия запрещается:

строительство объектов капитального строительства и увеличение объемно-пространственных характеристик существующих на территории объекта культурного наследия объектов капитального строительства;

проведение земляных, строительных, мелиоративных и иных работ, за исключением работ по сохранению объекта культурного наследия, сохранению историко-градостроительной среды;

размещение рекламных стендов и других рекламных конструкций на объекте культурного наследия;

прокладка инженерных коммуникаций наземным и надземным способами;


устройство железобетонных ограждений и ограждений из металлических профилированных листов;

размещение временных построек и объектов (киосков, павильонов, навесов);




ухудшение состояния территории объекта культурного наследия.

**Графическое описание местоположения границ территории объекта
культурного наследия федерального значения
«Ансамбль Никольской церкви», расположенного по адресу: Тульская
область, Щекинский район, п. Крапивна, центральная пл., лит. А, А1**

**КАРТА-СХЕМА ГРАНИЦ ТЕРРИТОРИИ
объекта культурного наследия
федерального значения «Ансамбль Никольской церкви»,
расположенного по адресу: Тульская область, Щекинский район,
п. Крапивна, центральная пл., лит. А, А1.**



Условные обозначения:

-  - граница объекта культурного наследия.
-  - характерные (поворотные) точки.
-  - объект культурного наследия федерального значения «Ансамбль Никольской церкви».

**Границы территории объекта культурного наследия федерального значения «Станция, с которой 28 октября 1910 г. Л.Н. Толстой навсегда уехал из Ясной Поляны», расположенного по адресу:
Тульская область, Щекинский район, ст. Щекино**

I. Текстовое описание границ территории объекта культурного наследия.

От точки 1 до точки 2 в юго-восточном направлении 66,24 м, от точки 2 до точки 3 в юго-западном направлении 72,92 м, от точки 3 до точки 4 в северо-западном направлении 41,96 м, от точки 4 до точки 5 в северном направлении 10,74 м, от точки 5 до точки 6 в северо-западном направлении 9,35 м, от точки 6 до точки 7 в северо-восточном направлении 42,55 м, от точки 7 до точки 8 в северо-западном направлении 7,86 м, от точки 8 до точки 1 в северо-восточном направлении 22,56 м.

II. Перечень координат характерных точек границ территории объекта культурного наследия:

| Обозначение характерных точек границ | Координаты точек в системе координат МСК-71.1 | |
|--|--|-----------|
| | X | Y |
| 1 | 723743.77 | 254908.52 |
| 2 | 723694.58 | 254952.88 |
| 3 | 723646.69 | 254897.89 |
| 4 | 723677.79 | 254869.72 |
| 5 | 723688.51 | 254870.24 |
| 6 | 723695.54 | 254864.08 |
| 7 | 723723.01 | 254896.58 |
| 8 | 723728.98 | 254891.48 |
| 1 | 723743.77 | 254908.52 |

III. Режим использования территории объекта культурного наследия.

На территории объекта культурного наследия разрешается:
проведение работ по сохранению объекта культурного наследия;
ведение хозяйственной деятельности, не противоречащей требованиям обеспечения сохранности объекта культурного наследия и позволяющей обеспечить его функционирование в современных условиях;
проведение работ по благоустройству и озеленению территории объекта культурного наследия;
сохранение историко-градостроительной и природной среды объекта культурного наследия;

кронирование деревьев и кустарников, препятствующих визуальному восприятию объекта культурного наследия;

капитальный ремонт существующих объектов инженерной инфраструктуры, при условии реализации согласованных соответствующим органом охраны объектов культурного наследия обязательных разделов об обеспечении сохранности объектов культурного наследия;

проведение мероприятий по обеспечению мер пожарной безопасности объекта культурного наследия;

проведение мероприятий по обеспечению гидрогеологических и экологических мер безопасности объекта культурного наследия;

устройство наружного освещения с учетом влияния светового потока на восприятие объекта культурного наследия.

На территории объекта культурного наследия запрещается:

строительство объектов капитального строительства и увеличение объемно-пространственных характеристик существующих на территории объекта культурного наследия объектов капитального строительства;

проведение земляных, строительных, мелиоративных и иных работ, за исключением работ по сохранению объекта культурного наследия;

размещение рекламных стендов и других рекламных конструкций на объекте культурного наследия;

прокладка инженерных коммуникаций наземным и надземным способами;

устройство железобетонных ограждений и ограждений из металлических профилированных листов;

размещение временных построек и объектов (киосков, павильонов, навесов);

ухудшение состояния территории объекта культурного наследия.


Приложение № 30
к приказу инспекции Тульской области
по государственной охране объектов
культурного наследия

от 19.10.2023




№ 102

**Графическое описание местоположения границ территории объекта
культурного наследия федерального значения
«Станция, с которой 28 октября 1910 г. Л.Н. Толстой навсегда уехал из
Ясной Поляны», расположенного по адресу: Тульская область,
Щекинский район, ст. Щекино**

**КАРТА-СХЕМА ГРАНИЦ ТЕРРИТОРИИ
объекта культурного наследия федерального значения
«Станция, с которой 28 октября 1910 г.
Л.Н. Толстой навсегда уехал из Ясной Поляны»,
расположенного по адресу: Тульская область, Щекинский район, ст. Щекино.**



Условные обозначения:

-  - граница объекта культурного наследия.
-  - характерные (поворотные) точки.
-  - объект культурного наследия федерального значения
"Станция, с которой 28 октября 1910 г. Л.Н. Толстой навсегда уехал из Ясной Поляны".

Приложение № 31
к приказу инспекции Тульской области
по государственной охране объектов
культурного наследия
от 19.10.2023 № 102

**Границы территории объекта культурного наследия федерального значения «Станция, куда 9 ноября 1910 г. был привезен гроб с телом Толстого Льва Николаевича», расположенного по адресу:
Тульская область, Щекинский район, ж/д ст. Ясная Поляна**

I. Текстовое описание границ территории объекта культурного наследия.

От точки 1 до точки 2 в восток-северо-восточном направлении 17,69 м, от точки 2 до точки 3 в южном направлении 7,76 м, от точки 3 до точки 4 в запад-юго-западном направлении 8,81 м, от точки 4 до точки 5 в восточном направлении 7,82 м, от точки 5 до точки 6 в северном направлении 3,17 м, от точки 6 до точки 7 в восточном направлении 31,47 м, от точки 7 до точки 8 в восток-юго-восточном направлении 18,41 м, от точки 8 до точки 9 в юго-восточном направлении 42,99 м, от точки 9 до точки 10 в юг-юго-восточном направлении 19,29 м, от точки 10 до точки 11 в южном направлении 37,24 м, от точки 11 до точки 12 в юго-западном направлении 6,85 м, от точки 12 до точки 13 в юго-западном направлении 5,48 м, от точки 13 до точки 14 в запад-юго-западном направлении 24,92 м, от точки 14 до точки 15 в западном направлении 15,64 м, от точки 15 до точки 16 в северно-западном направлении 22,23 м, от точки 16 до точки 17 в северно-западном направлении 8,39 м, от точки 17 до точки 18 в север-северо-западном направлении 8,45 м, от точки 18 до точки 19 в северно-западном направлении 2,83 м, от точки 19 до точки 1 в север-северо-западном направлении 102,75 м.

II. Перечень координат характерных точек границ территории объекта культурного наследия:

| Обозначение характерных точек границ | Координаты точек в системе координат МСК-71.1 | |
|--|--|-----------|
| | X | Y |
| 1 | 733353.77 | 259388.73 |
| 2 | 733357.13 | 259406.09 |
| 3 | 733349.52 | 259407.60 |
| 4 | 733348.05 | 259416.29 |
| 5 | 733349.29 | 259424.01 |
| 6 | 733352.44 | 259423.65 |
| 7 | 733350.58 | 259455.07 |
| 8 | 733348.17 | 259473.32 |
| 9 | 733308.28 | 259489.37 |

| | | |
|----|-----------|-----------|
| 10 | 733289.20 | 259492.22 |
| 11 | 733252.08 | 259489.31 |
| 12 | 733246.30 | 259485.63 |
| 13 | 733242.79 | 259481.43 |
| 14 | 733235.56 | 259457.58 |
| 15 | 733236.40 | 259441.96 |
| 16 | 733240.91 | 259420.19 |
| 17 | 733243.17 | 259412.11 |
| 18 | 733251.40 | 259410.17 |
| 19 | 733252.79 | 259407.71 |
| 1 | 733353.77 | 259388.73 |

III. Режим использования территории объекта культурного наследия.

На территории объекта культурного наследия разрешается:

проведение работ по сохранению объекта культурного наследия;

ведение хозяйственной деятельности, не противоречащей требованиям обеспечения сохранности объекта культурного наследия и позволяющей обеспечить его функционирование в современных условиях;

проведение работ по благоустройству и озеленению территории объекта культурного наследия;

сохранение историко-градостроительной и природной среды объекта культурного наследия;

кронирование деревьев и кустарников, препятствующих визуальному восприятию объекта культурного наследия;

капитальный ремонт существующих объектов инженерной инфраструктуры, при условии реализации согласованных соответствующим органом охраны объектов культурного наследия обязательных разделов об обеспечении сохранности объектов культурного наследия;

проведение мероприятий по обеспечению мер пожарной безопасности объекта культурного наследия;

проведение мероприятий по обеспечению гидрогеологических и экологических мер безопасности объекта культурного наследия;

устройство наружного освещения с учетом влияния светового потока на восприятие объекта культурного наследия.

На территории объекта культурного наследия запрещается:

строительство объектов капитального строительства и увеличение объемно-пространственных характеристик существующих на территории объекта культурного наследия объектов капитального строительства;

проведение земляных, строительных, мелиоративных и иных работ, за исключением работ по сохранению объекта культурного наследия;

размещение рекламных стендов и других рекламных конструкций на объекте культурного наследия;

прокладка инженерных коммуникаций наземным и надземным способами;

устройство железобетонных ограждений и ограждений из металлических профилированных листов;

размещение временных построек и объектов (киосков, павильонов, навесов);

ухудшение состояния территории объекта культурного наследия.

Приложение № 32
к приказу инспекции Тульской области
по государственной охране объектов
культурного наследия

от 19.10.2023

№ 102

**Графическое описание местоположения границ территории объекта
культурного наследия федерального значения**

**«Станция, куда 9 ноября 1910 г. был привезен гроб с телом Толстого
Льва Николаевича», расположенного по адресу: Тульская область,**

Щекинский район, ж/д ст. Ясная Поляна

КАРТА-СХЕМА ГРАНИЦ ТЕРРИТОРИИ

объекта культурного наследия федерального значения

«Станция, куда 9 ноября 1910 г. был привезен гроб
с телом Толстого Льва Николаевича»,

расположенного по адресу: Тульская область, Щекинский район, ж/д ст. Ясная Поляна.



Условные обозначения:



- граница объекта культурного наследия.



- характерные (поворотные) точки.



- объект культурного наследия федерального значения
«Станция, куда 9 ноября 1910 г. был привезен гроб с
телом Толстого Льва Николаевича».

Границы территории объекта культурного наследия федерального значения «Могила Киреева Ивана Васильевича (1803 - 1866), декабриста», расположенного по адресу: Тульская область, Ленинский район, близ села Дементьево

I. Текстовое описание границ территории объекта культурного наследия.
От точки 1 до точки 2 в восточном направлении 5.15 м, от точки 2 до точки 3 в южном направлении 5.95 м, от точки 3 до точки 4 в западном направлении 5.15 м, от точки 4 до точки 1 в северном направлении 5.95 м.

II. Перечень координат характерных точек границ территории объекта культурного наследия:

| Обозначение характерных точек границ | Координаты точек в системе координат МСК-71.1 | |
|--------------------------------------|---|-----------|
| | X | Y |
| 1 | 737655.48 | 252284.62 |
| 2 | 737655.48 | 252289.77 |
| 3 | 737649.53 | 252289.77 |
| 4 | 737649.53 | 252284.62 |
| 1 | 737655.48 | 252284.62 |

III. Режим использования территории объекта культурного наследия.
На территории объекта культурного наследия разрешается:
ведение хозяйственной деятельности, направленной на обеспечение сохранности объекта культурного наследия и позволяющей обеспечить его функционирование в современных условиях;
проведение работ по благоустройству и озеленению территории объекта культурного наследия;
сохранение историко-градостроительной и природной среды объекта культурного наследия;
кронирование, спил деревьев и кустарников, препятствующих визуальному восприятию объекта культурного наследия;
проведение мероприятий по обеспечению гидрогеологических и экологических мер безопасности объекта культурного наследия.
На территории объекта культурного наследия запрещается:
строительство объектов капитального строительства;
проведение земляных, строительных, мелиоративных и иных работ, за исключением работ по сохранению объекта культурного наследия;

размещение рекламных стендов и других рекламных конструкций на объекте культурного наследия;

движение транспортных средств на территории объекта культурного наследия;

прокладка инженерных коммуникаций наземным и надземным способами;

устройство железобетонных ограждений и ограждений из металлических профилированных листов;

размещение временных построек и объектов (киосков, павильонов, навесов).

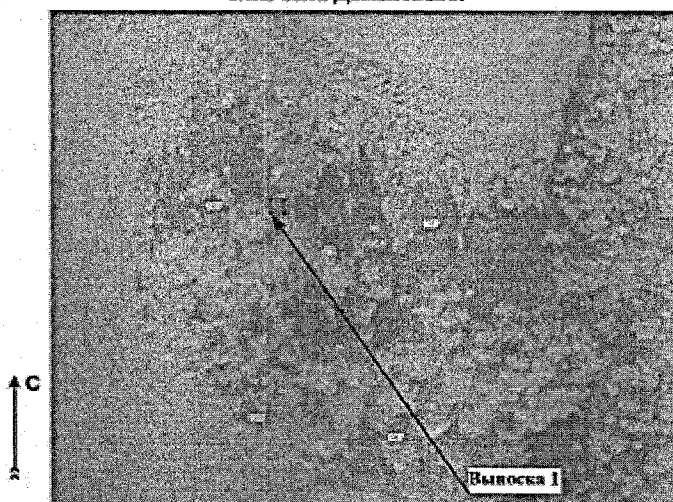
Приложение № 34
к приказу инспекции Тульской области
по государственной охране объектов
культурного наследия

от 19.10.2023


№ 102

**Графическое описание местоположения границ территории объекта
культурного наследия федерального значения «Могила Киреева Ивана
Васильевича (1803 - 1866), декабриста», расположенного по адресу:
Тульская область, Ленинский район, близ села Дементьево**




**КАРТА-СХЕМА ГРАНИЦ ТЕРРИТОРИИ
объекта культурного наследия федерального значения
«Могила Киреева Ивана Васильевича (1803 - 1866), декабриста»,
расположенного по адресу: Тульская область, Ленинский район,
близ села Дементьево.**



Выноска 1



Условные обозначения:

-  - граница объекта культурного наследия.
-  - характерные (поворотные) точки.
-  - объект культурного наследия федерального значения «Могила Киреева Ивана Васильевича (1803-1866), декабриста».

**Границы территории объекта культурного наследия федерального значения «Дом жилой», расположенного по адресу:
Тульская область, г. Тула, ул. Металлистов, д. 11, лит. А**

I. Текстовое описание границ территории объекта культурного наследия.

От точки 1 до точки 2 в юго-восточном направлении 15,27 м, от точки 2 до точки 3 в запад-юго-западном направлении 32,58 м, от точки 3 до точки 4 в север-северо-западном направлении 2,72 м, от точки 4 до точки 5 в запад-юго-западном направлении 1,01 м, от точки 5 до точки 6 в северо-западном направлении 11,25 м, от точки 6 до точки 7 в северо-восточном направлении 18,11 м, от точки 7 до точки 8 в север-северо-западном направлении 1,15 м, от точки 8 до точки 1 в северо-восточном направлении 16,03 м.

II. Перечень координат характерных точек границ территории объекта культурного наследия:

| Обозначение характерных точек границ | Координаты точек в системе координат МСК-71.1 | |
|--------------------------------------|---|-----------|
| | X | Y |
| 1 | 744652.23 | 262459.94 |
| 2 | 744638.81 | 262467.23 |
| 3 | 744623.92 | 262438.26 |
| 4 | 744626,56 | 262437.62 |
| 5 | 744626.36 | 262436.63 |
| 6 | 744635.54 | 262430.11 |
| 7 | 744643.79 | 262446.23 |
| 8 | 744644.82 | 262445.72 |
| 9 | 744652.23 | 262459.94 |

III. Режим использования территории объекта культурного наследия.

На территории объекта культурного наследия разрешается:

проведение работ по сохранению;

ведение хозяйственной деятельности, не противоречащей требованиям обеспечения сохранности объекта культурного наследия и позволяющей обеспечить функционирование объекта культурного наследия в современных условиях;

снос (ликвидация) дисгармоничных объектов, не имеющих отношения к объекту культурного наследия;

ремонт подземных инженерных коммуникаций и наземных элементов инфраструктуры, не наносящих ущерба объекту культурного наследия, но необходимых для его функционирования.

На территории объекта культурного наследия запрещается:

строительство объектов капитального строительства и увеличение объемно-пространственных характеристик существующих на территории объекта культурного наследия объектов капитального строительства;

проведение земляных, строительных, мелиоративных и иных работ, за исключением работ по сохранению объекта культурного наследия;

размещение рекламных стендов и других рекламных конструкций на объекте культурного наследия;

прокладка инженерных коммуникаций наземным и надземным способами;

устройство железобетонных ограждений и ограждений из металлических профилированных листов;

размещение временных построек и объектов (киосков, павильонов, навесов);

ухудшение состояния территории объекта культурного наследия.

Приложение № 36
к приказу инспекции Тульской области
по государственной охране объектов
культурного наследия
от 19.10.2023 № 102




**Графическое описание местоположения границ территории объекта
культурного наследия федерального значения «Дом жилой»,
расположенного по адресу: Тульская область, г. Тула,
ул. Металлистов, д. 11, лит. А**

**КАРТА-СХЕМА ГРАНИЦ ТЕРРИТОРИИ
объекта культурного наследия федерального значения
«Дом жилой», 1-я пол. XIX в.
расположенного по адресу: Тульская область, г. Тула,
ул. Металлистов, д. 11, лит. А.**



0 5 10 15 20м

Условные обозначения:

-  - граница объекта культурного наследия.
-  - характерные (поворотные) точки.
-  - объект культурного наследия федерального значения
"Дом жилой", 1 пол. XIX в.

Приложение № 37
к приказу инспекции Тульской области
по государственной охране объектов
культурного наследия
от 19.10.2023 № 102

Границы территории объекта культурного наследия федерального значения «Дом жилой», расположенного по адресу: Тульская область, г. Тула, Советский пер., 1 (современный адрес: Тульская область, городской округ Тула, город Тула, улица Благовещенская, здание 4, строение 2)

I. Текстовое описание границ территории объекта культурного наследия.

От точки 1 до точки 2 в юго-восточном направлении 10,75 м, от точки 2 до точки 3 в юго-западном направлении 13,09 м, от точки 3 до точки 4 в северо-западном направлении 11,21 м, от точки 4 до точки 1 в северо-восточном направлении 13,20 м.

II. Перечень координат характерных точек границ территории объекта культурного наследия:

| Обозначение характерных точек границ | Координаты точек в системе координат МСК-71.1 | |
|--------------------------------------|---|-----------|
| | X | Y |
| 1 | 744488.40 | 262431.32 |
| 2 | 744483.08 | 262440.65 |
| 3 | 744471.78 | 262434.04 |
| 4 | 744477.25 | 262424.25 |
| 1 | 744488.40 | 262431.32 |

III. Режим использования территории объекта культурного наследия.

На территории объекта культурного наследия разрешается:

проведение работ по сохранению объекта культурного наследия;
ведение хозяйственной деятельности, не противоречащей требованиям обеспечения сохранности объекта культурного наследия и позволяющей обеспечить функционирование объекта культурного наследия в современных условиях;

ремонт подземных инженерных коммуникаций наземных элементов инфраструктуры, не наносящих ущерба объекту культурного наследия, но необходимых для его функционирования.

На территории объекта культурного наследия запрещается:

проведение земляных, строительных, мелиоративных и иных работ, за исключением работ по сохранению объекта культурного наследия;
размещение рекламных стендов и других рекламных конструкций на объекте культурного наследия;

прокладка инженерных коммуникаций наземным и надземным способами;

устройство железобетонных ограждений и ограждений из металлических профилированных листов;

ухудшение состояния территории объекта культурного наследия.

Приложение № 38
к приказу инспекции Тульской области
по государственной охране объектов
культурного наследия
от 19.10.2023 № 102




Графическое описание местоположения границ территории объекта культурного наследия федерального значения «Дом жилой», расположенного по адресу: Тульская область, г. Тула, Советский пер., 1 (современный адрес: Тульская область, городской округ Тула, город Тула, улица Благовещенская, здание 4, строение 2)

КАРТА-СХЕМА ГРАНИЦ ТЕРРИТОРИИ
объекта культурного наследия федерального значения
«Дом жилой», кон. XVIII в.
расположенного по адресу: Тульская область, г. Тула, Советский пер., 1.
(современный адрес: Тульская область, городской округ Тула, город Тула, улица Благовещенская, здание 4, строение 2)



0 5 10 15 20м

Условные обозначения:

-  - граница объекта культурного наследия.
-  - характерные (поворотные) точки.
-  - объект культурного наследия федерального значения «Дом жилой», кон. XVIII в.

Приложение № 39
к приказу инспекции Тульской области
по государственной охране объектов
культурного наследия
от 19.10.2023 № 102

Границы территории объекта культурного наследия федерального значения «Дом жилой», расположенного по адресу: Тульская область, г. Тула, Центральный район, ул. Благовещенская, д. 7, лит. А

I. Текстовое описание границ территории объекта культурного наследия.

От точки 1 до точки 7 из исходной точки 1 с координатами 744526,04; 262365,30 – в юго-восточном направлении через точки 2, 3, 4, 5, 6 протяженностью 42,93 м;

от точки 7 до точки 8 в юго-западном направлении протяженностью 19,88 м;

от точки 8 до точки 9 в северо-западном направлении протяженностью 0,33 м;

от точки 9 до точки 10 в юго-западном направлении протяженностью 2,38 м;

от точки 10 до точки 11 в северо-западном направлении протяженностью 0,16 м;

от точки 11 до точки 12 в юго-западном направлении протяженностью 1 м;

от точки 12 до точки 13 в северо-западном направлении протяженностью 11,26 м;

от точки 13 до точки 14 в северо-восточном направлении протяженностью 9,23 м;

от точки 14 до точки 15 в северо-западном направлении протяженностью 28,22 м;

от точки 15 до точки 1 в северо-восточном направлении к исходной точке протяженностью 15,44 м.

II. Перечень координат характерных точек границ территории объекта культурного наследия:

| Обозначение характерных точек границ | Координаты точек в системе координат МСК-71.1 | |
|--------------------------------------|---|-----------|
| | X | Y |
| 1 | 744526,04 | 262365,30 |
| 2 | 744524,90 | 262367,63 |
| 3 | 744517,34 | 262380,65 |
| 4 | 744516,29 | 262382,32 |
| 5 | 744515,25 | 262383,99 |
| 6 | 744505,46 | 262401,68 |
| 7 | 744504,76 | 262402,56 |

| | | |
|----|-----------|-----------|
| 8 | 744487,43 | 262392,81 |
| 9 | 744487,56 | 262392,50 |
| 10 | 744485,44 | 262391,42 |
| 11 | 744485,51 | 262391,28 |
| 12 | 744484,63 | 262390,80 |
| 13 | 744489,79 | 262380,78 |
| 14 | 744497,87 | 262385,25 |
| 15 | 744511,37 | 262360,47 |
| 1 | 744526,04 | 262365,30 |

III. Режим использования территории объекта культурного наследия.

На территории объекта культурного наследия разрешается:

проведение работ по сохранению объекта культурного наследия или его отдельных элементов;

снос (ликвидация) отдельных дисгармоничных элементов, не имеющих отношения к памятнику;

воссоздание утраченных элементов памятника, пристроек; планировки по специально разработанному проекту;

реставрация элементов существующего благоустройства и озеленения на территории памятника, без нанесения ущерба предмету охраны объекта культурного наследия;

ремонт подземных инженерных коммуникаций, наземных элементов инфраструктуры, не наносящих ущерба объекту культурного наследия, но необходимых для его функционирования;

архитектурные и археологические исследования;

инженерные изыскания.

На территории объекта культурного наследия запрещается:

проектирование и проведение землеустроительных, земляных, строительных, мелиоративных, хозяйственных и иных работ за исключением работ по сохранению данного памятника и его территории, а также ведения хозяйственной деятельности, не нарушающей целостности памятника и не создающей угрозы его повреждения, разрушения или уничтожения;

производство работ различного типа, в непосредственной близости от объекта культурного наследия и создающих разрушающие вибрационные нагрузки или негативно влияющие на конструкции и строительные материалы памятника;

прокладка наружных или подземных коммуникаций, не имеющих отношения к объекту культурного наследия;


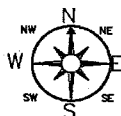
посадка высокорослых деревьев, которые могут корнями повредить фундамент охраняемого объекта, а в дальнейшем закрывать его для обозрения;

установка рекламных щитов и растяжек на фасадах и кровле памятника и в непосредственной от него близости;


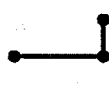

устройство автостоянок.

Приложение № 40
к приказу инспекции Тульской области
по государственной охране объектов
культурного наследия
от 19.10.2023 № 102

**Графическое описание местоположения границ территории объекта
культурного наследия федерального значения «Дом жилой»,
расположенного по адресу: Тульская область,
г. Тула, Центральный район, ул. Благовещенская, д. 7, лит. А**



Условные обозначения:

-  - граница объекта культурного наследия.
-  - характерные (поворотные) точки.
-  - объект культурного наследия регионального значения «Дом жилой»

Границы территории объекта культурного наследия регионального значения «Дом жилой», расположенного по адресу: Тульская область, г. Тула, ул. Благовещенская, д. 7, лит. В, В1

I. Текстовое описание границ территории объекта культурного наследия.

От точки 1 до точки 7 из исходной точки 1 с координатами 744526,04; 262365,30 – в юго-восточном направлении через точки 2, 3, 4, 5, 6 протяженностью 42,93 м;

от точки 7 до точки 8 в юго-западном направлении протяженностью 19,88 м;

от точки 8 до точки 9 в северо-западном направлении протяженностью 0,33 м;

от точки 9 до точки 10 в юго-западном направлении протяженностью 2,38 м;

от точки 10 до точки 11 в северо-западном направлении протяженностью 0,16 м;

от точки 11 до точки 12 в юго-западном направлении протяженностью 1 м;

от точки 12 до точки 13 в северо-западном направлении протяженностью 11,26 м;

от точки 13 до точки 14 в северо-восточном направлении протяженностью 9,23 м;

от точки 14 до точки 15 в северо-западном направлении протяженностью 28,22 м;

от точки 15 до точки 1 в северо-восточном направлении к исходной точке протяженностью 15,44 м.

II. Перечень координат характерных точек границ территории объекта культурного наследия:

| Обозначение характерных точек границ | Координаты точек в системе координат МСК-71.1 | |
|--------------------------------------|---|-----------|
| | X | Y |
| 1 | 744526,04 | 262365,30 |
| 2 | 744524,90 | 262367,63 |
| 3 | 744517,34 | 262380,65 |
| 4 | 744516,29 | 262382,32 |
| 5 | 744515,25 | 262383,99 |
| 6 | 744505,46 | 262401,68 |
| 7 | 744504,76 | 262402,56 |

| | | |
|----|-----------|-----------|
| 8 | 744487,43 | 262392,81 |
| 9 | 744487,56 | 262392,50 |
| 10 | 744485,44 | 262391,42 |
| 11 | 744485,51 | 262391,28 |
| 12 | 744484,63 | 262390,80 |
| 13 | 744489,79 | 262380,78 |
| 14 | 744497,87 | 262385,25 |
| 15 | 744511,37 | 262360,47 |
| 1 | 744526,04 | 262365,30 |

III. Режим использования территории объекта культурного наследия.

На территории объекта культурного наследия разрешается:

проведение работ по сохранению объекта культурного наследия или его отдельных элементов;

снос (ликвидация) отдельных дисгармоничных элементов, не имеющих отношения к памятнику;

воссоздание утраченных элементов памятника, пристроек; планировки по специально разработанному проекту;

реставрация элементов существующего благоустройства и озеленения на территории памятника, без нанесения ущерба предмету охраны объекта культурного наследия;

ремонт подземных инженерных коммуникаций, наземных элементов инфраструктуры, не наносящих ущерба объекту культурного наследия, но необходимых для его функционирования;

архитектурные и археологические исследования;

инженерные изыскания.

На территории объекта культурного наследия запрещается:

проектирование и проведение землеустроительных, земляных, строительных, мелиоративных, хозяйственных и иных работ за исключением работ по сохранению данного памятника и его территории, а также ведения хозяйственной деятельности, не нарушающей целостности памятника и не создающей угрозы его повреждения, разрушения или уничтожения;

производство работ различного типа, в непосредственной близости от объекта культурного наследия и создающих разрушающие вибрационные нагрузки или негативно влияющие на конструкции и строительные материалы памятника;

прокладка наружных или подземных коммуникаций, не имеющих отношения к объекту культурного наследия;


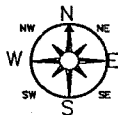
посадка высокорослых деревьев, которые могут корнями повредить фундамент охраняемого объекта, а в дальнейшем закрывать его для обозрения;

установка рекламных щитов и растяжек на фасадах и кровле памятника и в непосредственной от него близости;


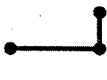

устройство автостоянок.

Приложение № 42
к приказу инспекции Тульской области
по государственной охране объектов
культурного наследия
от 19.10.2023 № 102

Графическое описание местоположения границ территории объекта
культурного наследия регионального значения «Дом жилой»,
расположенного по адресу: Тульская область, г. Тула,
ул. Благовещенская, д. 7, лит. В, В1



Условные обозначения:

-  - граница объекта культурного наследия.
-  - характерные (поворотные) точки.
-  - объект культурного наследия регионального значения «Дом жилой»

**Границы территории объекта культурного наследия регионального значения «Жилой дом А.С. Зайцевой», расположенного по адресу:
Тульская обл., г. Тула, ул. Союзная, д. 2, лит. А**

I. Текстовое описание границ территории объекта культурного наследия.
От точки 1 до точки 2 из исходной точки 1 с координатами 744406,47; 262402,19 – в северо-восточном направлении протяженностью 10,23 м;
от 2 до точки 3 в юго-восточном направлении протяженностью 15,71 м;
от 3 до точки 4 в северо-восточном направлении протяженностью 13,22 м;
от 4 до точки 5 в юго-восточном направлении протяженностью 13,64 м;
от 5 до точки 6 в юго-западном направлении протяженностью 22,31 м;
от 6 до точки 1 в северо-западном направлении к исходной точке протяженностью 28,45 м.

II. Перечень координат характерных точек границ территории объекта культурного наследия:

| Обозначение характерных точек границ | Координаты точек в системе координат МСК-71.1 | |
|--------------------------------------|---|-----------|
| | X | Y |
| 1 | 744406,47 | 262402,19 |
| 2 | 744415,09 | 262407,71 |
| 3 | 744406,27 | 262420,71 |
| 4 | 744416,76 | 262428,75 |
| 5 | 744408,77 | 262439,80 |
| 6 | 744391,13 | 262426,15 |
| 1 | 744406,47 | 262402,19 |

III. Режим использования территории объекта культурного наследия.
На территории объекта культурного наследия разрешается:
проведение работ по сохранению объекта культурного наследия или его отдельных элементов;
снос (ликвидация) отдельных дисгармоничных элементов, не имеющих отношения к памятнику;
воссоздание утраченных элементов памятника, пристроек; планировки по специально разработанному проекту;

реставрация элементов существующего благоустройства и озеленения на территории памятника, без нанесения ущерба предмету охраны объекта культурного наследия;

ремонт подземных инженерных коммуникаций, наземных элементов инфраструктуры, не наносящих ущерба объекту культурного наследия, но необходимых для его функционирования;

архитектурные и археологические исследования;
инженерные изыскания.

На территории объекта культурного наследия запрещается:

проектирование и проведение землеустроительных, земляных, строительных, мелиоративных, хозяйственных и иных работ за исключением работ по сохранению данного памятника и его территории, а также ведения хозяйственной деятельности, не нарушающей целостности памятника и не создающей угрозы его повреждения, разрушения или уничтожения;

производство работ различного типа, в непосредственной близости от объекта культурного наследия и создающих разрушающие вибрационные нагрузки или негативно влияющие на конструкции и строительные материалы памятника;


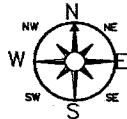
прокладка наружных или подземных коммуникаций, не имеющих отношения к объекту культурного наследия;

посадка высокорослых деревьев, которые могут корнями повредить фундамент охраняемого объекта, а в дальнейшем закрывать его для обозрения;

установка рекламных щитов и растяжек на фасадах и кровле памятника и в непосредственной от него близости;

устройство автостоянок.

**Графическое описание местоположения границ территории
объекта культурного наследия регионального значения
«Жилой дом А.С. Зайцевой», расположенного по адресу:
Тульская обл., г. Тула, ул. Союзная, д. 2, лит. А**



Условные обозначения:



- граница объекта культурного наследия.



- характерные (поворотные) точки.



- объект культурного наследия регионального значения
«Жилой дом А. С. Зайцевой»