

ИНСПЕКЦИЯ ТУЛЬСКОЙ ОБЛАСТИ ПО ГОСУДАРСТВЕННОЙ ОХРАНЕ ОБЪЕКТОВ КУЛЬТУРНОГО НАСЛЕДИЯ

П Р И К А З

21.06.2023

№ 73

Об утверждении границ территорий отдельных объектов культурного наследия, расположенных на территории Заокского района Тульской области

В соответствии с Федеральным законом от 25 июня 2002 года № 73-ФЗ «Об объектах культурного наследия (памятниках истории и культуры) народов Российской Федерации», приказом Министерства культуры Российской Федерации от 4 июня 2015 года № 1745 «Об утверждении требований к составлению проектов границ территорий объектов культурного наследия», научно-проектными документациями по определению границ территорий объектов культурного наследия, разработанными обществом с ограниченной ответственностью «Аграф», на основании Положения об инспекции Тульской области по государственной охране объектов культурного наследия, утвержденного постановлением правительства Тульской области от 20 мая 2015 года № 234, п р и к а з ы в а ю :

1. Утвердить границы территории объекта культурного наследия федерального значения «Троицкая церковь», 1890-е гг., расположенного по адресу: Тульская область, Заокский район, с. Бехово, ул. Троицкая, д. 15 (приложение № 1), и графическое описание местоположения границ его территории (приложение № 2).

2. Утвердить границы территории объекта культурного наследия федерального значения «Могила Поленова Василия Дмитриевича (1844-1927)», 1844-1927 гг., расположенного по адресу: Тульская область, Заокский район, село Бехово, кладбище (приложение № 3), и графическое описание местоположения границ его территории (приложение № 4).

3. Утвердить границы территории объекта культурного наследия федерального значения «Церковь Рождества Богородицы», 1731 г., расположенного по адресу: Тульская область, Заокский район, село Велегож, д. 95 (приложение № 5), и графическое описание местоположения границ его территории (приложение № 6).

4. Утвердить границы территории объекта культурного наследия федерального значения «Могила Руднева Всеволода Федоровича (1855-1913)», 1855-1913 гг., расположенного по адресу: Тульская область, Заокский район, с. Савино (приложение № 7), и графическое описание местоположения границ его территории (приложение № 8).

5. Утвердить границы территории объекта культурного наследия регионального значения «Бывшая церковь Дмитрия Ростовского», начало XIX в., расположенного по адресу: Тульская область, Заокский район, с. Дмитриевское (приложение № 9), и графическое описание местоположения границ его территории (приложение № 10).

6. Утвердить границы территории объекта культурного наследия регионального значения «Братская могила с захоронением воинов, погибших в период Великой Отечественной войны 1941—1945 гг.», 1941-1945 гг., расположенного по адресу: Тульская область, Заокский район, п. Заокский (приложение № 11), и графическое описание местоположения границ его территории (приложение № 12).

7. Утвердить границы территории объекта культурного наследия регионального значения «Бывшая Никольская церковь», 1797 г., расположенного по адресу: Тульская область, Заокский район, д. Лаптево (приложение № 13), и графическое описание местоположения границ его территории (приложение № 14).

8. Утвердить границы территории объекта культурного наследия регионального значения «Бывшая Богородицко-рождественская церковь», XVIII в., расположенного по адресу: Тульская область, Заокский район, с. Никитино (приложение № 15), и графическое описание местоположения границ его территории (приложение № 16).

9. Утвердить границы территории объекта культурного наследия регионального значения «Братская могила с захоронением воинов, погибших в период Великой Отечественной войны 1941—1945 гг.», 1941-1945 гг., расположенного по адресу: Тульская область, Заокский район, с. Бехово, музей-заповедник В.Д. Поленова (приложение № 17), и графическое описание местоположения границ его территории (приложение № 18).

10. Утвердить границы территории объекта культурного наследия регионального значения «Бывшая Казанская церковь», 1770 г., расположенного по адресу: Тульская область, Заокский район, д. Савино (приложение № 19), и графическое описание местоположения границ его территории (приложение № 20).

11. Утвердить границы территории объекта культурного наследия регионального значения «Бывшая Знаменская церковь», 1715 г., расположенного по адресу: Тульская область, Заокский район, с. Страхово, ул. Школьная, д. 17 (приложение № 21), и графическое описание местоположения границ его территории (приложение № 22).

12. Утвердить границы территории объекта культурного наследия регионального значения «Братская могила с захоронением воинов, погибших в период Великой Отечественной войны 1941—1945 гг.», 1941-1945 гг., расположенного по адресу: Тульская область, Заокский район, д. Теряево (приложение № 23), и графическое описание местоположения границ его территории (приложение № 24).

13. Утвердить границы территории выявленного объекта культурного

наследия «Школа, построенная художником Поленовым В.Д.», 1902 г., расположенного по адресу: Тульская область, Заокский район с. Страхово, ул. Школьная, 10 (приложение № 25), и графическое описание местоположения границ его территории (приложение № 26).

14. Утвердить границы территории выявленного объекта культурного наследия «Усадьба Еропкина П.Д. (Лазаревых, Деляновых): Главный дом; Парк с прудом (остатки)», расположенного по адресу: Тульская область, Заокский район, с. Страхово, ул. Школьная, 5 (приложение № 27), и графическое описание местоположения границ его территории (приложение № 28).

15. Утвердить границы территории выявленного объекта культурного наследия «Церковно-приходская школа (Народное училище)», 1870 г., расположенного по адресу: Тульская область, Заокский район с. Дмитровское, ул. Советская, д. 4 (приложение № 29), и графическое описание местоположения границ его территории (приложение № 30).

16. Утвердить границы территории выявленного объекта культурного наследия «Часовня Тихвинской иконы Божией Матери», XIX в., расположенного по адресу: Тульская область, Заокский район с. Дмитровское (приложение № 31), и графическое описание местоположения границ его территории (приложение № 32).

17. Утвердить границы территории выявленного объекта культурного наследия «Усадьба Сатиных: Главный дом, Флигель с постройками, Кузница», расположенного по адресу: Тульская область, Заокский район, с. Дмитровское, ул. Советская (приложение № 33), и графическое описание местоположения границ его территории (приложение № 34).

18. Приказ вступает в силу со дня официального опубликования.

**Начальник инспекции
Тульской области по
государственной охране
объектов культурного
наследия**



Д.В. Бойченко

Приложение № 1
к приказу инспекции Тульской области
по государственной охране объектов
культурного наследия
от 21.06.2023 № 73

Границы территории объекта культурного наследия федерального значения «Троицкая церковь», 1890-е гг., расположенного по адресу: Тульская область, Заокский район, с. Бехово, ул. Троицкая, д. 15

I. Текстовое описание границ территории объекта культурного наследия.

От точки 1 до точки 2 в южном направлении 36.6 м, от точки 2 до точки 3 в западном направлении 36.7 м, от точки 3 до точки 4 в северном направлении 28.9 м, от точки 4 до точки 1 в северо-восточном направлении 37.5 м.

II. Перечень координат характерных точек границ территории объекта культурного наследия федерального значения:

Обозначение характерных точек границ	Координаты точек в системе координат МСК-71.1	
	X	Y
1	807233,11	238683,20
2	807196,52	238683,22
3	807196,51	238646,49
4	807225,36	238646,53
1	807233,11	238683,20

III. Режим использования территории объекта культурного наследия.

На территории объекта культурного наследия разрешается:

проведение работ по сохранению объекта культурного наследия;

проведение работ по озеленению и благоустройству территории;

обеспечение доступа к объекту культурного наследия;

обеспечение мер пожарной и экологической безопасности;

ремонт, капитальный ремонт сетей инженерно-технического обеспечения с последующей рекультивацией нарушенных участков, не нарушающие целостность объекта культурного наследия и не создающие угрозы его повреждения, разрушения или уничтожения.

На территории объекта культурного наследия запрещается:

строительство объектов капитального строительства и увеличение объемно-пространственных характеристик, существующих на территории объекта культурного наследия объектов капитального строительства;

проведение земляных, строительных, мелиоративных и иных работ, за исключением работ по сохранению объекта культурного наследия или его отдельных элементов, сохранению историко-градостроительной или природной среды объекта культурного наследия;

устройство автостоянок;
создание разрушающих вибрационных нагрузок динамическим
воздействием на грунты;
складирование бытовых отходов.

Приложение № 2
к приказу инспекции Тульской области
по государственной охране объектов
культурного наследия


от 21.06.2023

№ 73

Графическое описание местоположения границ территории объекта
культурного наследия федерального значения
«Троицкая церковь», 1890-е гг., расположенного по адресу: Тульская
область, Заокский район, с. Бехово, ул. Троицкая, д. 15

Карта (схема) границ территории объекта культурного наследия

М 1:500






Экспликация:

Объект культурного наследия федерального значения:

1. «Троицкая церковь», 1890-е гг., (Тульская область, Заокский район, с. Бехово, ул. Троицкая, д. 15)

Условные обозначения:

-  - Объект культурного наследия федерального значения
-  - Границы территории объекта культурного наследия
-  - Характерная точка границы территории объекта культурного наследия

0 5000 10000 15000 20000 25000 м

Приложение № 3
к приказу инспекции Тульской области
по государственной охране объектов
культурного наследия
от 21.06.2023 № 73

Границы территории объекта культурного наследия федерального значения «Могила Поленова Василия Дмитриевича (1844-1927)», 1844-1927 гг., расположенного по адресу: Тульская область, Заокский район, село Бехово, кладбище

I. Текстовое описание границ территории объекта культурного наследия.

От точки 1 до точки 2 в юго-восточном направлении 10.3 м, от точки 2 до точки 3 в южном направлении 8.9 м, от точки 3 до точки 4 в северо-западном направлении 10.3 м, от точки 4 до точки 1 в северо-восточном направлении 8.9 м.

II. Перечень координат характерных точек границ территории объекта культурного наследия федерального значения:

Обозначение характерных точек границ	Координаты точек в системе координат МСК-71.1	
	X	Y
1	807208,75	238570,00
2	807208,21	238580,31
3	807199,29	238580,30
4	807199,81	238569,97
1	807208,75	238570,00

III. Режим использования территории объекта культурного наследия.

На территории объекта культурного наследия разрешается:

проведение работ по сохранению объекта культурного наследия;

проведение работ по озеленению и благоустройству территории;

обеспечение доступа к объекту культурного наследия;

обеспечение мер пожарной и экологической безопасности.

На территории объекта культурного наследия запрещается:

строительство объектов капитального строительства и увеличение объемно-пространственных характеристик, существующих на территории объекта культурного наследия объектов капитального строительства;

проведение земляных, строительных, мелиоративных и иных работ, за исключением работ по сохранению объекта культурного наследия или его отдельных элементов, сохранению историко-градостроительной или природной среды объекта культурного наследия;

устройство новых сетей инженерно-технического обеспечения (водоснабжение, канализация, отопление, газоснабжение, водоотведение, электроснабжение, связь) наземным, надземным и подземным способами;


движение транспортных средств;

устройство автостоянок;
создание разрушающих вибрационных нагрузок динамическим
воздействием на грунты;
складирование бытовых отходов.

Приложение № 4
к приказу инспекции Тульской области
по государственной охране объектов
культурного наследия
от 21.06.2023 № 73

Графическое описание местоположения границ территории объекта культурного наследия федерального значения «Могилы Поленова Василия Дмитриевича (1844-1927)», 1844-1927 гг., расположенного по адресу: Тульская область, Заокский район, село Бехово, кладбище

Карта (схема) границ территории объекта культурного наследия
М 1:500







Экспликация:

Объекты культурного наследия федерального значения:

1. «Могилы Поленова Василия Дмитриевича (1844-1927)» 1844-1927 гг. (Тульская область, Заокский район, село Бехово, кладбище).

Условные обозначения:

-  - Объект культурного наследия федерального значения
-  - Границы территории объекта культурного наследия
-  - Характерная точка границы территории объекта культурного наследия
-  - Границы объекта капитального строительства

0 5000 10000 15000 20000 25000 мм

Приложение № 5
к приказу инспекции Тульской области
по государственной охране объектов
культурного наследия
от 21.06.2023 № 73

Границы территории объекта культурного наследия федерального значения «Церковь Рождества Богородицы», 1731 г., расположенного по адресу: Тульская область, Заокский район, село Велегож, д. 95

I. Текстовое описание границ территории объекта культурного наследия.

От точки 1 до точки 2 в юго-восточном направлении 67.3 м, от точки 2 до точки 3 в юго-западном направлении 13.1 м, от точки 3 до точки 4 в юго-западном направлении 20.6 м, от точки 4 до точки 5 в юго-западном направлении 19.5 м, от точки 5 до точки 6 в северо-западном направлении 18.0 м, от точки 6 до точки 7 в северо-западном направлении 35.4 м, от точки 7 до точки 1 в северо-восточном направлении 54.7 м.

II. Перечень координат характерных точек границ территории объекта культурного наследия:

Обозначение характерных точек границ	Координаты точек в системе координат МСК-71.1	
	X	Y
1	800454,98	239882,78
2	800402,28	239924,62
3	800394,10	239914,34
4	800382,45	239897,39
5	800380,26	239877,99
6	800392,43	239864,66
7	800419,17	239841,48
1	800454,98	239882,78

III. Режим использования территории объекта культурного наследия.

На территории объекта культурного наследия разрешается:

проведение работ по сохранению объекта культурного наследия;

проведение работ по озеленению и благоустройству территории;

обеспечение доступа к объекту культурного наследия;

обеспечение мер пожарной и экологической безопасности;

ремонт, капитальный ремонт сетей инженерно-технического обеспечения с последующей рекультивацией нарушенных участков, не нарушающие целостность объекта культурного наследия и не создающие угрозы его повреждения, разрушения или уничтожения.

На территории объекта культурного наследия запрещается:

строительство объектов капитального строительства и увеличение объемно-пространственных характеристик, существующих на территории объекта культурного наследия объектов капитального строительства;

проведение земляных, строительных, мелиоративных и иных работ, за исключением работ по сохранению объекта культурного наследия или его отдельных элементов, сохранению историко-градостроительной или природной среды объекта культурного наследия;

устройство автостоянок;

создание разрушающих вибрационных нагрузок динамическим воздействием на грунты;


складирование бытовых отходов.

Приложение № 6
к приказу инспекции Тульской области
по государственной охране объектов
культурного наследия
от 21.06.2023 № 73

Графическое описание местоположения границ территории объекта культурного наследия федерального значения «Церковь Рождества Богородицы», 1731 г., расположенного по адресу: Тульская область, Заокский район, село Велегож, д. 95

Карта (схема) границ территории объекта культурного наследия

М 1:500







Экспликация:

Объекты культурного наследия федерального значения:

1. «Церковь Рождества Богородицы», 1731 г., (Тульская область, Заокский район, село Велегож, д. 95)

Условные обозначения:

-  - Объект культурного наследия федерального значения
-  - Границы территории объекта культурного наследия
-  - Характерная точка границы территории объекта культурного наследия
-  - Границы земельного участка

0 5000 10000 15000 20000 25000 м

Приложение № 7
к приказу инспекции Тульской области
по государственной охране объектов
культурного наследия
от 21.06.2023 № 73

Границы территории объекта культурного наследия федерального значения «Могила Руднева Всеволода Федоровича (1855-1913)», 1855-1913 гг., расположенного по адресу: Тульская область, Заокский район, с. Савино

I. Текстовое описание границ территории объекта культурного наследия.

От точки 1 до точки 2 в юго-восточном направлении 4.0 м, от точки 2 до точки 3 в юго-западном направлении 6.1 м, от точки 3 до точки 4 в северо-западном направлении 4.0 м, от точки 4 до точки 1 в северо-восточном направлении 6.1 м.

II. Перечень координат характерных точек границ территории объекта культурного наследия:

Обозначение характерных точек границ	Координаты точек в системе координат МСК-71.1	
	X	Y
1	802948,20	254158,66
2	802944,28	254159,56
3	802942,93	254153,65
4	802946,85	254152,75
1	802948,20	254158,66

III. Режим использования территории объекта культурного наследия.

На территории объекта культурного наследия разрешается:

- проведение работ по сохранению объекта культурного наследия;
- проведение работ по озеленению и благоустройству территории;
- обеспечение доступа к объекту культурного наследия;
- обеспечение мер пожарной и экологической безопасности.

На территории объекта культурного наследия запрещается:

- строительство объектов капитального строительства;
- проведение земляных, строительных, мелиоративных и иных работ, за исключением работ по сохранению объекта культурного наследия или его отдельных элементов, сохранению историко-градостроительной или природной среды объекта культурного наследия;
- устройство новых сетей инженерно-технического обеспечения (водоснабжение, канализация, отопление, газоснабжение, водоотведение, электроснабжение, связь) наземным и надземным способами;
- движение транспортных средств;
- устройство автостоянок;

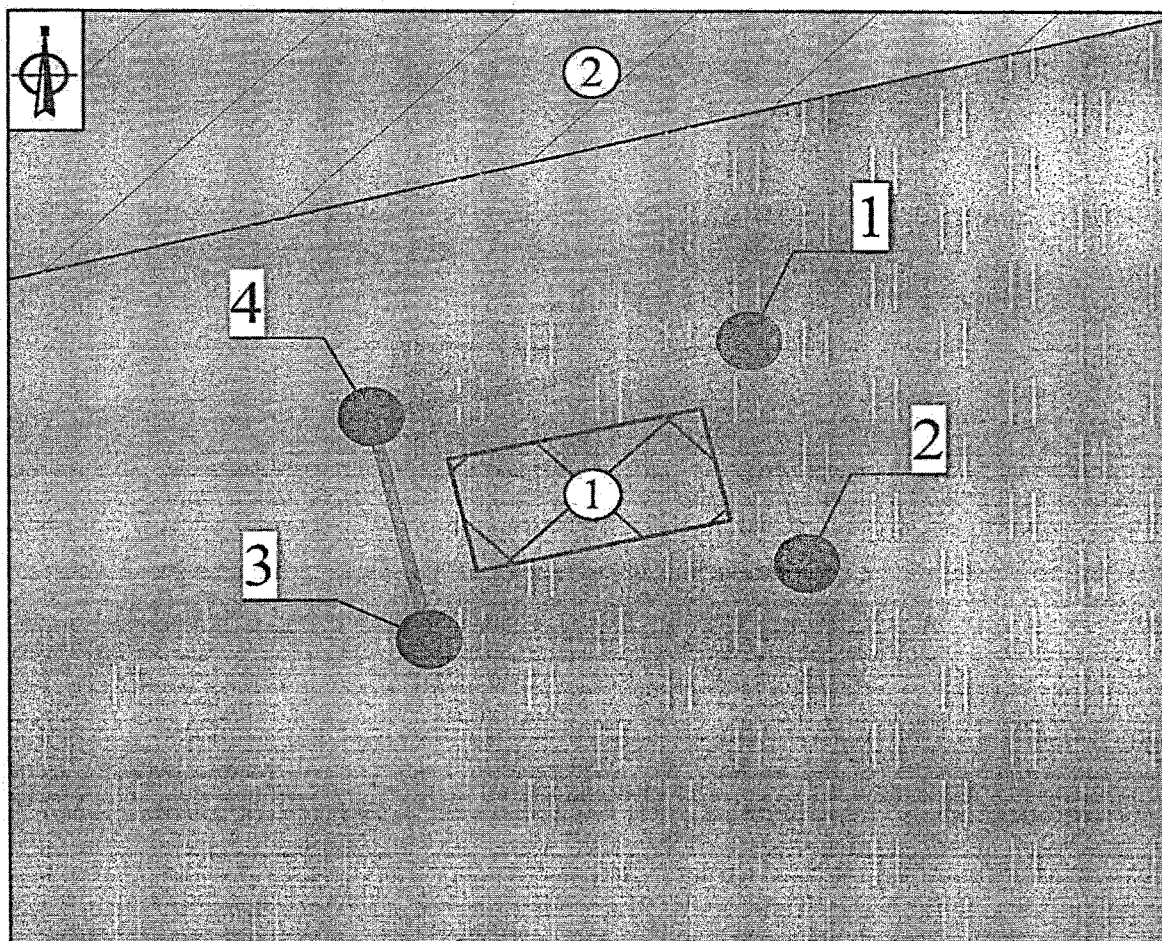
создание разрушающих вибрационных нагрузок динамическим воздействием на грунты;
складирование бытовых отходов.

Приложение № 8
к приказу инспекции Тульской области
по государственной охране объектов
культурного наследия
от 21.06.2023 № 73

Графическое описание местоположения границ территории объекта культурного наследия федерального значения «Могила Руднева Всеволода Федоровича (1855-1913)», 1855-1913 гг., расположенного по адресу: Тульская область, Заокский район, с. Савино

Карта (схема) границ территории объекта культурного наследия

М 1:100



Экспликация:





Объекты культурного наследия федерального значения:

1. «Могила Руднева Всеволода Федоровича (1855-1913)», 1855-1913 гг. (Тульская область, Заокский район, с. Савино)

Объекты культурного наследия регионального значения:

2. «Бывшая Казанская церковь», 1770 г. (Тульская область, Заокский район, д. Савино)

Условные обозначения:

-  - Объект культурного наследия федерального значения
-  - Объект культурного наследия регионального значения
-  - Границы территории объекта культурного наследия
-  - Характерная точка границ территории объекта культурного наследия

0 1000 2000 3000 4000 5000 м

Приложение № 9
к приказу инспекции Тульской области
по государственной охране объектов
культурного наследия
от 21.06.2023 № 73

Границы территории объекта культурного наследия регионального значения «Бывшая церковь Дмитрия Ростовского», начало XIX в., расположенного по адресу: Тульская область, Заокский район, с. Дмитриевское

I. Текстовое описание границ территории объекта культурного наследия.

От точки 1 до точки 2 в юго-восточном направлении 48.1 м, от точки 2 до точки 3 в северо-западном направлении 45.1 м, от точки 3 до точки 4 в юго-западном направлении 26.8 м, от точки 4 до точки 5 в юго-западном направлении 2.0 м, от точки 5 до точки 6 в юго-западном направлении 18.3 м, от точки 6 до точки 7 в северо-западном направлении 28.3 м, от точки 7 до точки 8 в северо-восточном направлении 58.1 м, от точки 8 до точки 1 в северо-восточном направлении 42.8 м.

II. Перечень координат характерных точек границ территории объекта культурного наследия:

Обозначение характерных точек границ	Координаты точек в системе координат МСК-71.1	
	X	Y
1	797268,88	262998,02
2	797220,87	263001,27
3	797221,63	262956,14
4	797218,91	262929,47
5	797218,10	262927,68
6	797216,63	262909,47
7	797243,87	262901,84
8	797266,72	262955,23
1	797268,88	262998,02

III. Режим использования территории объекта культурного наследия.

На территории объекта культурного наследия разрешается:
проведение работ по сохранению объекта культурного наследия;
проведение работ по озеленению и благоустройству территории;
обеспечение доступа к объекту культурного наследия;
обеспечение мер пожарной и экологической безопасности;
ремонт, капитальный ремонт сетей инженерно-технического обеспечения с последующей рекультивацией нарушенных участков, не нарушающие целостность объекта культурного наследия и не создающие угрозы его повреждения, разрушения или уничтожения.

На территории объекта культурного наследия запрещается:

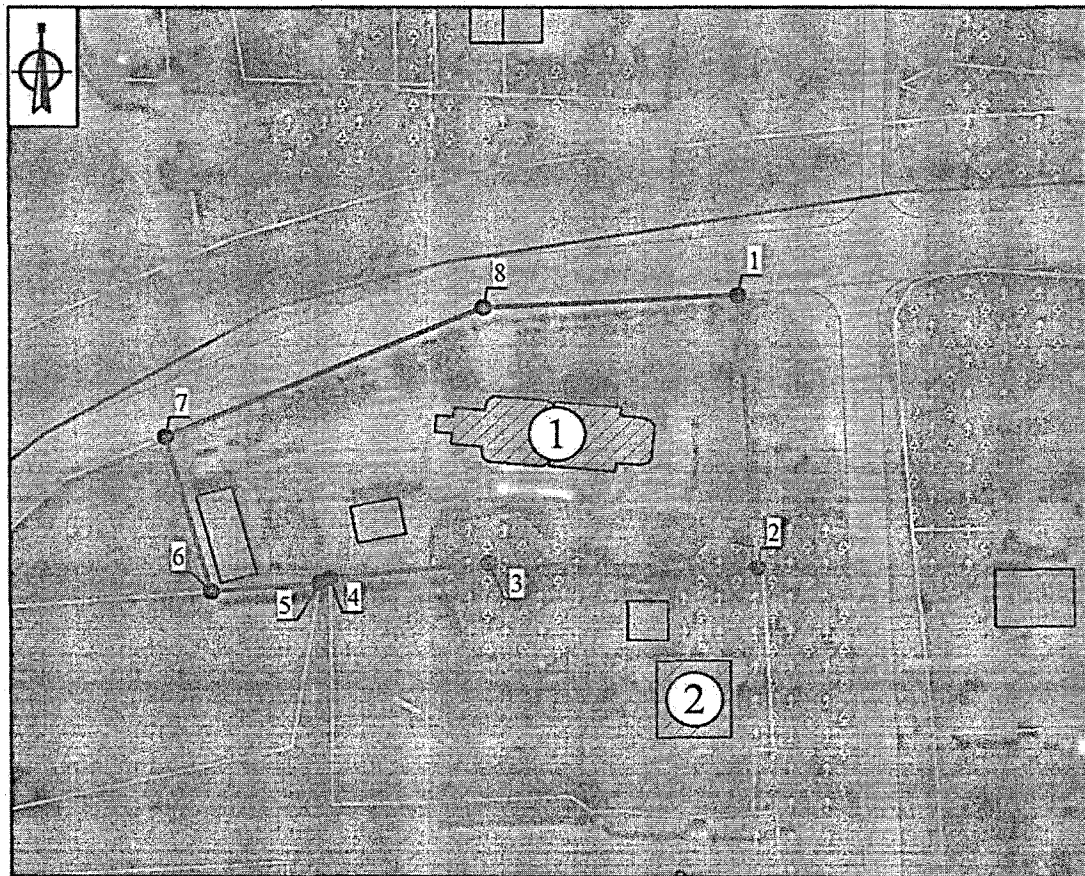
- строительство объектов капитального строительства и увеличение объемно-пространственных характеристик, существующих на территории объекта культурного наследия объектов капитального строительства;
- проведение земляных, строительных, мелиоративных и иных работ, за исключением работ по сохранению объекта культурного наследия или его отдельных элементов, сохранению историко-градостроительной или природной среды объекта культурного наследия;
- устройство автостоянок;
- создание разрушающих вибрационных нагрузок динамическим воздействием на грунты;
- складирование бытовых отходов.

Приложение № 10
к приказу инспекции Тульской области
по государственной охране объектов
культурного наследия
от 21.06.2023 № 73

Графическое описание местоположения границ территории объекта культурного наследия регионального значения «Бывшая церковь Дмитрия Ростовского», начало XIX в., расположенного по адресу: Тульская область, Заокский район, с. Дмитриевское

Карта (схема) границ территории объекта культурного наследия

М 1:1000



Экспликация:







Объекты культурного наследия регионального значения:

1. «Бывшая церковь Дмитрия Ростовского», начало XIX в. (Тульская область, Заокский район, с. Дмитриевское)

Выявленные объекты культурного наследия:

2. «Церковно-приходская школа (Народное училище)», 1870 г. (Заокский район с. Дмитриевское, ул. Советская, д.4)

Условные обозначения:

-  - Объект культурного наследия регионального значения
-  - Выявленный объект культурного наследия
-  - Границы территории объекта культурного наследия
-  - Характерная точка границы территории объекта культурного наследия
-  - Границы земельного участка
-  - Границы кадастрового квартала

0 10000 20000 30000 40000 50000 м

Приложение № 11
к приказу инспекции Тульской области
по государственной охране объектов
культурного наследия
от 21.06.2023 № 73

Границы территории объекта культурного наследия регионального значения «Братская могила с захоронением воинов, погибших в период Великой Отечественной войны 1941 — 1945 гг.», 1941-1945 гг., расположенного по адресу: Тульская область, Заокский район, п. Заокский

I. Текстовое описание границ территории объекта культурного наследия.

От точки 1 до точки 2 в юго-восточном направлении 99.2 м, от точки 2 до точки 3 в юго-западном направлении 39.1 м, от точки 3 до точки 4 в северо-западном направлении 97.5 м, от точки 4 до точки 1 в северо-восточном направлении 42.5 м.

II. Перечень координат характерных точек границ территории объекта культурного наследия:

Обозначение характерных точек границ	Координаты точек в системе координат МСК-71.1	
	X	Y
1	805359,06	247429,16
2	805268,05	247468,56
3	805254,76	247431,83
4	805342,77	247389,94
1	805359,06	247429,16

III. Режим использования территории объекта культурного наследия.

На территории объекта культурного наследия разрешается:
проведение работ по сохранению объекта культурного наследия;
проведение работ по озеленению и благоустройству территории;
обеспечение доступа к объекту культурного наследия;
обеспечение мер пожарной и экологической безопасности;
ремонт, капитальный ремонт сетей инженерно-технического обеспечения с последующей рекультивацией нарушенных участков, не нарушающие целостность объекта культурного наследия и не создающие угрозы его повреждения, разрушения или уничтожения.

На территории объекта культурного наследия запрещается:


строительство объектов капитального строительства;
проведение земляных, строительных, мелиоративных и иных работ, за исключением работ по сохранению объекта культурного наследия или его отдельных элементов, сохранению историко-градостроительной или природной среды объекта культурного наследия;

движение транспортных средств;
устройство автостоянок;
создание разрушающих вибрационных нагрузок динамическим
воздействием на грунты;
складирование бытовых отходов.

Приложение № 12
к приказу инспекции Тульской области
по государственной охране объектов
культурного наследия
от 21.06.2023 № 73

Графическое описание местоположения границ территории объекта культурного наследия регионального значения «Братская могила с захоронением воинов, погибших в период Великой Отечественной войны 1941 – 1945 гг.», 1941-1945 гг., расположенного по адресу: Тульская область, Заокский район, п. Заокский

Карта (схема) границ территории объекта культурного наследия
М 1:1000








Экспликация:

Объекты культурного наследия регионального значения:

1. «Братская могила с захоронением воинов, погибших в период Великой Отечественной войны 1941—1945 гг.», 1941-1945 гг. (Тульская область, Заокский район, п. Заокский)

Условные обозначения:

-  - Объект культурного наследия регионального значения
-  - Границы территории объекта культурного наследия
-  - Характерная точка границы территории объекта культурного наследия
-  - Границы земельного участка
-  - Границы кадастрового квартала

0 10000 20000 30000 40000 50000 м

Приложение № 13
к приказу инспекции Тульской области
по государственной охране объектов
культурного наследия
от 21.06.2023 № 73

Границы территории объекта культурного наследия регионального значения «Бывшая Никольская церковь», 1797 г., расположенного по адресу: Тульская область, Заокский район, д. Лаптево

I. Текстовое описание границ территории объекта культурного наследия.

От точки 1 до точки 2 в юго-восточном направлении 39.5 м, от точки 2 до точки 3 в юго-восточном направлении 33.7 м, от точки 3 до точки 4 в юго-западном направлении 12.5 м, от точки 4 до точки 5 в юго-западном направлении 10.9 м, от точки 5 до точки 6 в северо-западном направлении 54.0 м, от точки 6 до точки 1 в северо-восточном направлении 50.1 м.

II. Перечень координат характерных точек границ территории объекта культурного наследия:

Обозначение характерных точек границ	Координаты точек в системе координат МСК-71.1	
	X	Y
1	794673,33	248296,48
2	794651,17	248329,15
3	794617,85	248333,86
4	794610,72	248323,63
5	794602,71	248316,30
6	794630,70	248270,13
1	794673,33	248296,48

III. Режим использования территории объекта культурного наследия.

На территории объекта культурного наследия разрешается:
проведение работ по сохранению объекта культурного наследия;
проведение работ по озеленению и благоустройству территории;
обеспечение доступа к объекту культурного наследия;
обеспечение мер пожарной и экологической безопасности;
ремонт, капитальный ремонт сетей инженерно-технического обеспечения с последующей рекультивацией нарушенных участков, не нарушающие целостность объекта культурного наследия и не создающие угрозы его повреждения, разрушения или уничтожения.

На территории объекта культурного наследия запрещается:
строительство объектов капитального строительства;
проведение земляных, строительных, мелиоративных и иных работ, за исключением работ по сохранению объекта культурного наследия или его

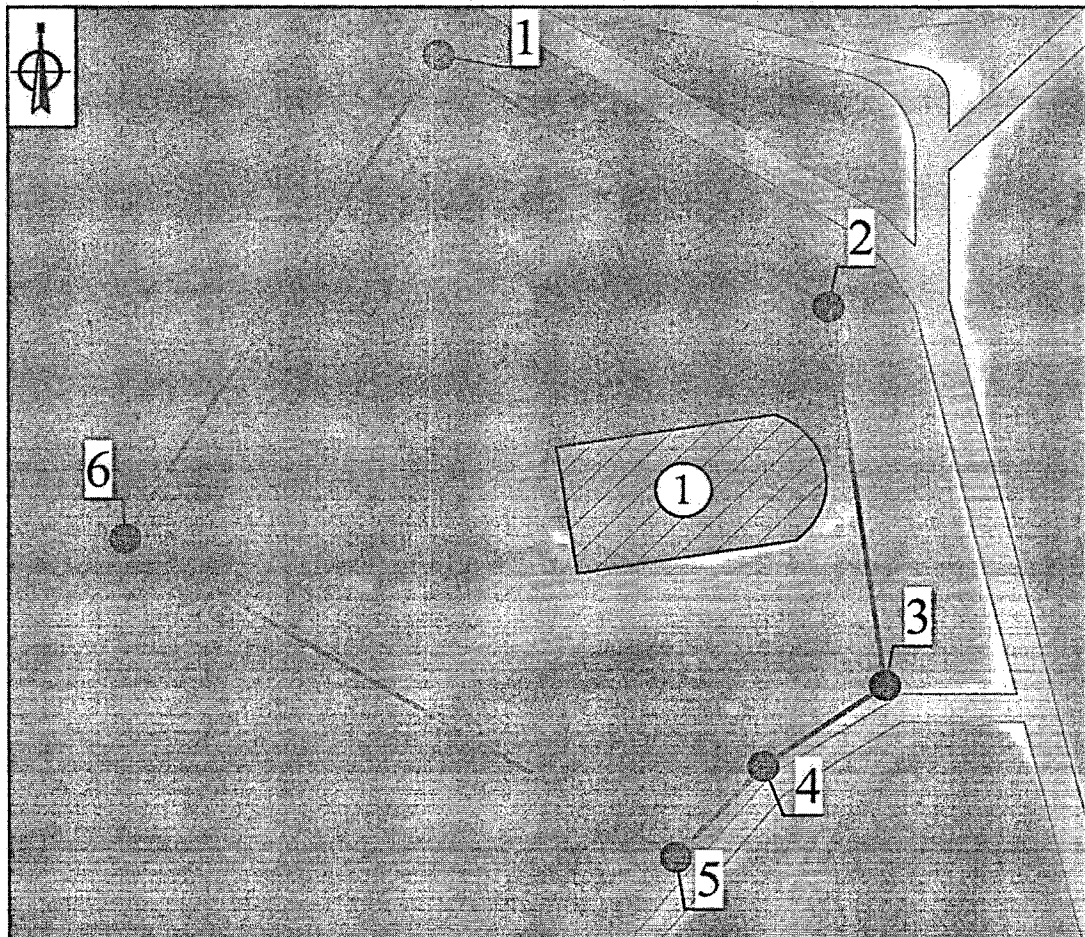
отдельных элементов, сохранению историко-градостроительной или природной среды объекта культурного наследия;
устройство автостоянок;
создание разрушающих вибрационных нагрузок динамическим воздействием на грунты;
складирование бытовых отходов.

Приложение № 14
к приказу инспекции Тульской области
по государственной охране объектов
культурного наследия
от 21.06.2023 № 73

**Графическое описание местоположения границ территории объекта
культурного наследия регионального значения «Бывшая Никольская
церковь», 1797 г., расположенного по адресу: Тульская область,
Заокский район, д. Лаптево**

Карта (схема) границ территории объекта культурного наследия

М 1:500








Экспликация:

Объекты культурного наследия регионального значения:

1. «Бывшая Никольская церковь», 1797 г. (Тульская область,
Заокский район, д. Лаптево)

Условные обозначения:

-  - Объект культурного наследия регионального значения
-  - Границы территории объекта культурного наследия
-  - Характерная точка границы территории объекта культурного наследия
-  - Границы земельного участка



Приложение № 15
к приказу инспекции Тульской области
по государственной охране объектов
культурного наследия
от 21.06.2023 № 73

Границы территории объекта культурного наследия регионального значения «Бывшая Богородицко-рождественская церковь», XVIII в., расположенного по адресу: Тульская область, Заокский район, с. Никитино

I. Текстовое описание границ территории объекта культурного наследия.

От точки 1 до точки 2 в юго-восточном направлении 33.0 м, от точки 2 до точки 3 в юго-западном направлении 50.9 м, от точки 3 до точки 4 в северо-западном направлении 33.0 м, от точки 4 до точки 1 в северо-восточном направлении 50.9 м.

II. Перечень координат характерных точек границ территории объекта культурного наследия:

Обозначение характерных точек границ	Координаты точек в системе координат МСК-71.1	
	X	Y
1	784064,05	247134,25
2	784038,68	247155,28
3	784006,17	247116,07
4	784031,54	247095,04
1	784064,05	247134,25

III. Режим использования территории объекта культурного наследия.

На территории объекта культурного наследия разрешается:

проведение работ по сохранению объекта культурного наследия;
проведение работ по озеленению и благоустройству территории;
обеспечение доступа к объекту культурного наследия;
обеспечение мер пожарной и экологической безопасности;
ремонт, капитальный ремонт сетей инженерно-технического обеспечения с последующей рекультивацией нарушенных участков, не нарушающие целостность объекта культурного наследия и не создающие угрозы его повреждения, разрушения или уничтожения.

На территории объекта культурного наследия запрещается:

строительство объектов капитального строительства;
проведение земляных, строительных, мелиоративных и иных работ, за исключением работ по сохранению объекта культурного наследия или его отдельных элементов, сохранению историко-градостроительной или природной среды объекта культурного наследия;
устройство автостоянок;


создание разрушающих вибрационных нагрузок динамическим воздействием на грунты;
складирование бытовых отходов.

Приложение № 16
к приказу инспекции Тульской области
по государственной охране объектов
культурного наследия
от 21.06.2023 № 73

Графическое описание местоположения границ территории объекта культурного наследия регионального значения «Бывшая Богородицко-рождественская церковь», XVIII в., расположенного по адресу: Тульская область, Заокский район, с. Никитино

Карта (схема) границ территории объекта культурного наследия

М 1:500








Экспликация:

Объекты культурного наследия регионального значения:

1. «Бывшая Богородицко-рождественская церковь», XVIII в.
(Тульская область, Заокский район, с. Никитино)

Условные обозначения:

-  - Объект культурного наследия регионального значения
-  - Границы территории объекта культурного наследия
-  - Характерная точка границы территории объекта культурного наследия
-  - Границы земельного участка
-  - Границы кадастрового квартала

0 5000 10000 15000 20000 25000 мет

Приложение № 17
к приказу инспекции Тульской области
по государственной охране объектов
культурного наследия
от 21.06.2023 № 73

Границы территории объекта культурного наследия регионального значения «Братская могила с захоронением воинов, погибших в период Великой Отечественной войны 1941 – 1945 гг.», 1941-1945 гг., расположенного по адресу: Тульская область, Заокский район, с. Бехово, музей-заповедник В.Д. Поленова

I. Текстовое описание границ территории объекта культурного наследия.
От точки 1 до точки 2 в южном направлении 5.3 м, от точки 2 до точки 3 в западном направлении 6.0 м, от точки 3 до точки 4 в северном направлении 5.3 м, от точки 4 до точки 1 в восточном направлении 6.0 м.

II. Перечень координат характерных точек границ территории объекта культурного наследия:

Обозначение характерных точек границ	Координаты точек в системе координат МСК-71.1	
	X	Y
1	805874,71	237768,40
2	805869,36	237768,40
3	805869,36	237762,37
4	805874,71	237762,37
1	805874,71	237768,40

III. Режим использования территории объекта культурного наследия.
На территории объекта культурного наследия разрешается:
проведение работ по сохранению объекта культурного наследия;
проведение работ по озеленению и благоустройству территории;
обеспечение доступа к объекту культурного наследия;
обеспечение мер пожарной и экологической безопасности;
ремонт, капитальный ремонт сетей инженерно-технического обеспечения с последующей рекультивацией нарушенных участков, не нарушающие целостность объекта культурного наследия и не создающие угрозы его повреждения, разрушения или уничтожения.

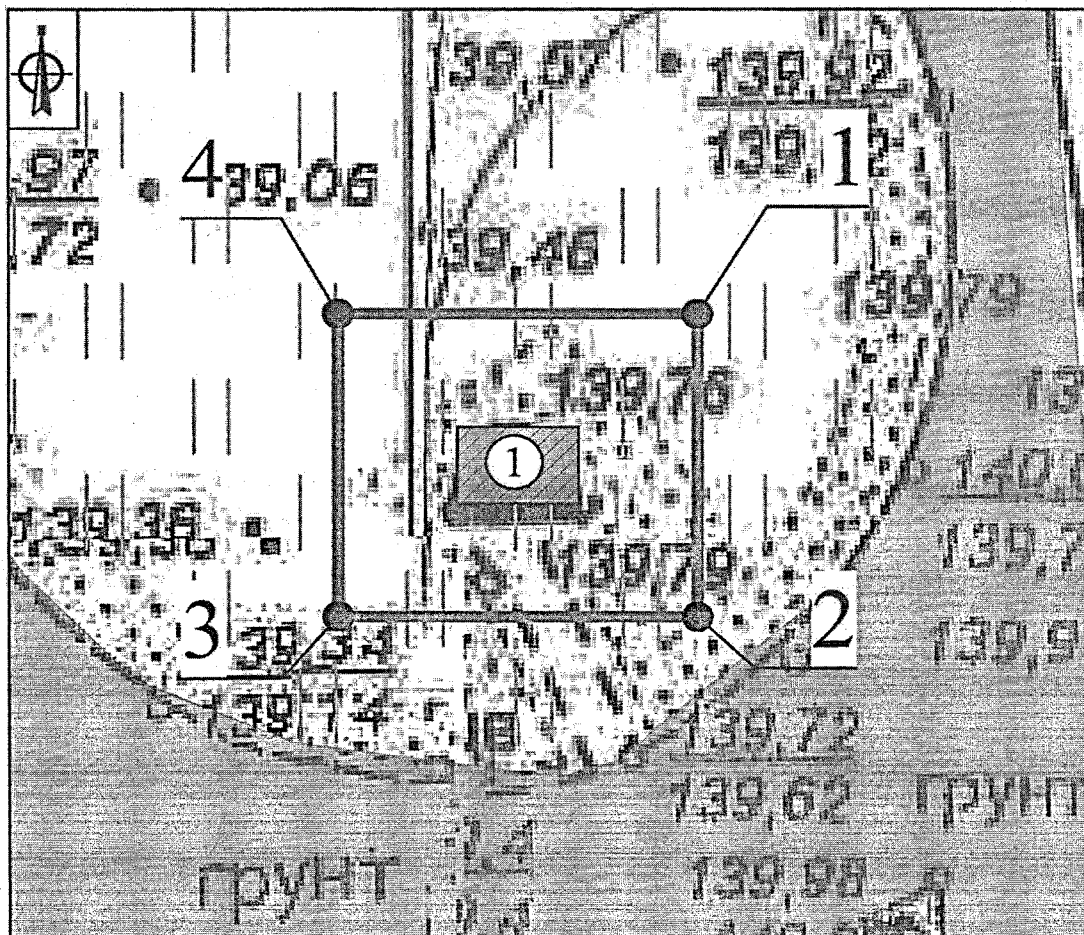
На территории объекта культурного наследия запрещается:
строительство объектов капитального строительства;
проведение земляных, строительных, мелиоративных и иных работ, за исключением работ по сохранению объекта культурного наследия или его отдельных элементов, сохранению историко-градостроительной или природной среды объекта культурного наследия;
устройство автостоянок;

создание разрушающих вибрационных нагрузок динамическим воздействием на грунты;
складирование бытовых отходов.

Приложение № 18
к приказу инспекции Тульской области
по государственной охране объектов
культурного наследия
от 21.06.2023 № 73

Графическое описание местоположения границ территории объекта культурного наследия регионального значения «Братская могила с захоронением воинов, погибших в период Великой Отечественной войны 1941 – 1945 гг.», 1941-1945 гг., расположенного по адресу: Тульская область, Заокский район, с. Бехово, музей-заповедник В.Д. Поленова

Карта (схема) границ территории объекта культурного наследия
М 1:100






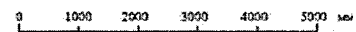
Экспликация:

Объекты культурного наследия регионального значения:

1. «Братская могила с захоронением воинов, погибших в период Великой Отечественной войны 1941—1945 гг.», 1941—1945 гг. (Тульская область, Заокский район, с.Бехово, музей-заповедник В.Д. Поленова)

Условные обозначения:

-  - Объект культурного наследия регионального значения
-  - Границы территории объекта культурного наследия
-  - Характерная точка границ территории объекта культурного наследия



Приложение № 19
к приказу инспекции Тульской области
по государственной охране объектов
культурного наследия
от 21.06.2023 № 73

Границы территории объекта культурного наследия регионального значения «Бывшая Казанская церковь», 1770 г., расположенного по адресу: Тульская область, Заокский район, д. Савино

I. Текстовое описание границ территории объекта культурного наследия.

От точки 1 до точки 2 в юго-восточном направлении 26.7 м, от точки 2 до точки 3 в юго-западном направлении 15.4 м, от точки 3 до точки 4 в северо-западном направлении 4.0 м, от точки 4 до точки 5 в юго-западном направлении 6.1 м, от точки 5 до точки 6 в юго-восточном направлении 4.0 м, от точки 6 до точки 7 в юго-западном направлении 18.3 м, от точки 7 до точки 8 в северо-западном направлении 25.5 м, от точки 8 до точки 9 в северо-восточном направлении 9.7 м, от точки 9 до точки 1 в северо-восточном направлении 29.6 м.

II. Перечень координат характерных точек границ территории объекта культурного наследия:

Обозначение характерных точек границ	Координаты точек в системе координат МСК-71.1	
	X	Y
1	802973,50	254167,85
2	802947,70	254174,56
3	802944,28	254159,56
4	802948,20	254158,66
5	802946,85	254152,75
6	802942,93	254153,65
7	802938,86	254135,82
8	802963,61	254129,81
9	802966,05	254139,19
1	802973,50	254167,85

III. Режим использования территории объекта культурного наследия.

На территории объекта культурного наследия разрешается:
проведение работ по сохранению объекта культурного наследия;
проведение работ по озеленению и благоустройству территории;
обеспечение доступа к объекту культурного наследия;
обеспечение мер пожарной и экологической безопасности;
ремонт, капитальный ремонт сетей инженерно-технического обеспечения с последующей рекультивацией нарушенных участков, не

нарушающие целостность объекта культурного наследия и не создающие угрозы его повреждения, разрушения или уничтожения.

На территории объекта культурного наследия запрещается:

строительство объектов капитального строительства;

проведение земляных, строительных, мелиоративных и иных работ, за исключением работ по сохранению объекта культурного наследия или его отдельных элементов, сохранению историко-градостроительной или природной среды объекта культурного наследия;

устройство автостоянок;


создание разрушающих вибрационных нагрузок динамическим воздействием на грунты;

складирование бытовых отходов.

Приложение № 20
к приказу инспекции Тульской области
по государственной охране объектов
культурного наследия
от 21.06.2023 № 73

Графическое описание местоположения границ территории объекта культурного наследия регионального значения «Бывшая Казанская церковь», 1770 г., расположенного по адресу: Тульская область, Заокский район, д. Савино

Карта (схема) границ территории объекта культурного наследия
М 1:500



Экспликация:






Объекты культурного наследия регионального значения:

1. «Бывшая Казанская церковь», 1770 г. (Тульская область, Заокский район, д. Савино)

Объекты культурного наследия федерального значения:

2. «Могила Руднева Всеволода Федоровича (1855–1913)», 1855–1913 гг. (Тульская область, Заокский район, с. Савино)

Условные обозначения:

-  - Объект культурного наследия регионального значения
-  - Объект культурного наследия федерального значения
-  - Границы территории объекта культурного наследия
-  - Характерная точка границы территории объекта культурного наследия
-  - Границы земельного участка

0 5000 10000 15000 20000 25000 м

Приложение № 21
к приказу инспекции Тульской области
по государственной охране объектов
культурного наследия
от 21.06.2023 № 73

Границы территории объекта культурного наследия регионального значения «Бывшая Знаменская церковь», 1715 г., расположенного по адресу: Тульская область, Заокский район, с. Страхово, ул. Школьная, д. 17

I. Текстовое описание границ территории объекта культурного наследия.

От точки 1 до точки 2 в юго-восточном направлении 49.9 м, от точки 2 до точки 3 в юго-западном направлении 37.6 м, от точки 3 до точки 4 в северо-западном направлении 51.7 м, от точки 4 до точки 1 в северо-восточном направлении 36.4 м.

II. Перечень координат характерных точек границ территории объекта культурного наследия:

Обозначение характерных точек границ	Координаты точек в системе координат МСК-71.1	
	X	Y
1	804329,56	239806,09
2	804309,70	239851,88
3	804275,11	239837,14
4	804296,80	239790,26
1	804329,56	239806,09

III. Режим использования территории объекта культурного наследия.

На территории объекта культурного наследия разрешается:

проведение работ по сохранению объекта культурного наследия;
проведение работ по озеленению и благоустройству территории;
обеспечение доступа к объекту культурного наследия;
обеспечение мер пожарной и экологической безопасности;
ремонт, капитальный ремонт сетей инженерно-технического обеспечения с последующей рекультивацией нарушенных участков, не нарушающие целостность объекта культурного наследия и не создающие угрозы его повреждения, разрушения или уничтожения.

На территории объекта культурного наследия запрещается:

строительство объектов капитального строительства;
проведение земляных, строительных, мелиоративных и иных работ, за исключением работ по сохранению объекта культурного наследия или его отдельных элементов, сохранению историко-градостроительной или природной среды объекта культурного наследия;
устройство автостоянок;

создание разрушающих вибрационных нагрузок динамическим воздействием на грунты;
складирование бытовых отходов.

Приложение № 22
к приказу инспекции Тульской области
по государственной охране объектов
культурного наследия


от 21.06.2023

№ 73

Графическое описание местоположения границ территории объекта
культурного наследия регионального значения
«Бывшая Знаменская церковь», 1715 г., расположенного по адресу:
Тульская область, Заокский район, с. Страхово, ул. Школьная, д. 17

Карта (схема) границ территории объекта культурного наследия

М 1:500







Экспликация:

Объекты культурного наследия регионального значения:

1. «Бывшая Знаменская церковь», 1715 г. (Тульская область,
Заокский район, с. Страхово, ул. Школьная, д. 17)

Условные обозначения:

-  - Объект культурного наследия регионального значения
-  - Границы территории объекта культурного наследия
-  - Характерная точка границы территории объекта культурного наследия
-  - Границы земельного участка

0 5000 10000 15000 20000 25000 м

Приложение № 23
к приказу инспекции Тульской области
по государственной охране объектов
культурного наследия
от 21.06.2023 № 73

Границы территории объекта культурного наследия регионального значения «Братская могила с захоронением воинов, погибших в период Великой Отечественной войны 1941—1945 гг.», 1941-1945 гг., расположенного по адресу: Тульская область, Заокский район, д. Теряево

I. Текстовое описание границ территории объекта культурного наследия.

От точки 1 до точки 2 в северо-восточном направлении 8.1 м, от точки 2 до точки 3 в юго-восточном направлении 1.8 м, от точки 3 до точки 4 в юго-западном направлении 2.2 м, от точки 4 до точки 5 в юго-восточном направлении 6.0 м, от точки 5 до точки 6 в юго-западном направлении 5.9 м, от точки 6 до точки 1 в северо-западном направлении 7.8 м.

II. Перечень координат характерных точек границ территории объекта культурного наследия:

Обозначение характерных точек границ	Координаты точек в системе координат МСК-71.1	
	X	Y
1	793887,73	251735,79
2	793888,11	251743,85
3	793886,28	251743,94
4	793886,17	251741,77
5	793880,18	251742,06
6	793879,90	251736,16
1	793887,73	251735,79

III. Режим использования территории объекта культурного наследия.

На территории объекта культурного наследия разрешается:
проведение работ по сохранению объекта культурного наследия;
проведение работ по озеленению и благоустройству территории;
обеспечение доступа к объекту культурного наследия;
обеспечение мер пожарной и экологической безопасности;
ремонт, капитальный ремонт сетей инженерно-технического обеспечения с последующей рекультивацией нарушенных участков, не нарушающие целостность объекта культурного наследия и не создающие угрозы его повреждения, разрушения или уничтожения.

На территории объекта культурного наследия запрещается:
строительство объектов капитального строительства;

проведение земляных, строительных, мелиоративных и иных работ, за исключением работ по сохранению объекта культурного наследия или его отдельных элементов, сохранению историко-градостроительной или природной среды объекта культурного наследия;

устройство новых сетей инженерно-технического обеспечения (водоснабжение, канализация, отопление, газоснабжение, водоотведение, электроснабжение, связь) наземным и надземным способами;

движение транспортных средств;

устройство автостоянок;

создание разрушающих вибрационных нагрузок динамическим воздействием на грунты;

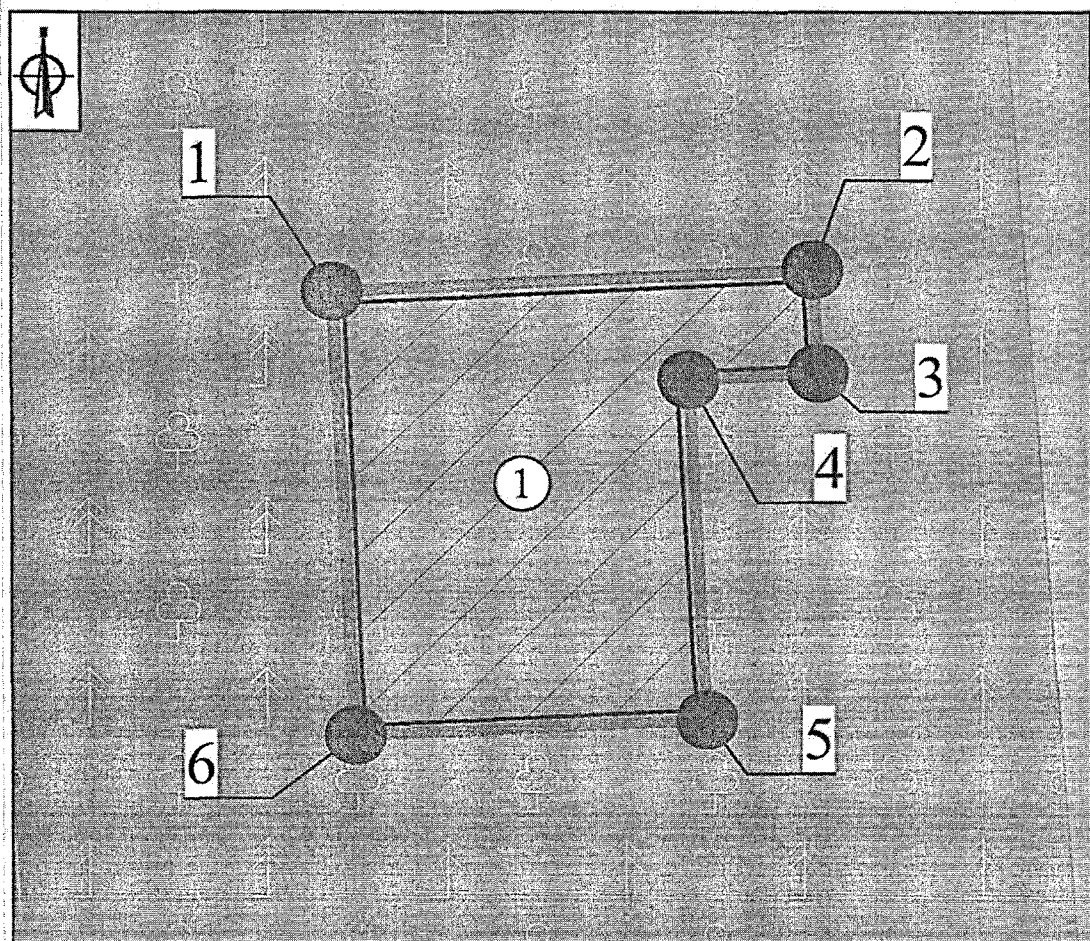
складирование бытовых отходов.

Приложение № 24
к приказу инспекции Тульской области
по государственной охране объектов
культурного наследия
от 21.06.2023 № 73

Графическое описание местоположения границ территории объекта культурного наследия регионального значения «Братская могила с захоронением воинов, погибших в период Великой Отечественной войны 1941 – 1945 гг.», 1941-1945 гг., расположенного по адресу: Тульская область, Заокский район, д. Теряево

Карта (схема) границ территории объекта культурного наследия

М 1:100






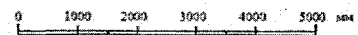
Экспликация:

Объекты культурного наследия регионального значения:

1. «Братская могила с захоронением воинов, погибших в период Великой Отечественной войны 1941—1945 гг.», 1941—1945 гг. (Тульская область, Заокский район, д. Теряево)

Условные обозначения:

-  - Объект культурного наследия регионального значения
-  - Границы территории объекта культурного наследия
-  - Характерная точка границы территории объекта культурного наследия



Приложение № 25
к приказу инспекции Тульской области
по государственной охране объектов
культурного наследия
от 21.06.2023 № 73

**Границы территории выявленного объекта культурного наследия
«Школа, построенная художником Поленовым В.Д.», 1902 г.,
расположенного по адресу: Тульская область, Заокский район
с. Страхово, ул. Школьная, 10**

I. Текстовое описание границ территории объекта культурного наследия.

От точки 1 до точки 2 в юго-восточном направлении 29.0 м, от точки 2 до точки 3 в юго-восточном направлении 13.1 м, от точки 3 до точки 4 в юго-восточном направлении 13.7 м, от точки 4 до точки 5 в юго-восточном направлении 4.9 м, от точки 5 до точки 6 в юго-западном направлении 28.5 м, от точки 6 до точки 7 в юго-западном направлении 8.7 м, от точки 7 до точки 8 в северо-западном направлении 53.9 м, от точки 8 до точки 9 в северо-восточном направлении 9.3 м, от точки 9 до точки 10 в северо-восточном направлении 12.3 м, от точки 10 до точки 1 в северо-восточном направлении 6.9 м.

II. Перечень координат характерных точек границ территории объекта культурного наследия:

Обозначение характерных точек границ	Координаты точек в системе координат МСК-71.1	
	X	Y
1	804350,96	239741,94
2	804349,65	239770,95
3	804345,70	239783,39
4	804338,27	239794,86
5	804336,12	239799,26
6	804309,45	239789,27
7	804303,68	239782,80
8	804323,89	239732,88
9	804332,70	239736,01
10	804344,45	239739,58
1	804350,96	239741,94

III. Режим использования территории объекта культурного наследия.

На территории выявленного объекта культурного наследия разрешается:
проведение работ по сохранению объекта культурного наследия;
проведение работ по озеленению и благоустройству территории;
обеспечение доступа к объекту культурного наследия;
обеспечение мер пожарной и экологической безопасности;

ремонт, капитальный ремонт сетей инженерно-технического обеспечения с последующей рекультивацией нарушенных участков, не нарушающие целостность выявленного объекта культурного наследия и не создающие угрозы его повреждения, разрушения или уничтожения.

На территории выявленного объекта культурного наследия запрещается:
строительство объектов капитального строительства;

проведение земляных, строительных, мелиоративных и иных работ, за исключением работ по сохранению выявленного объекта культурного наследия или его отдельных элементов, сохранению историко-градостроительной или природной среды объекта культурного наследия;

устройство автостоянок;

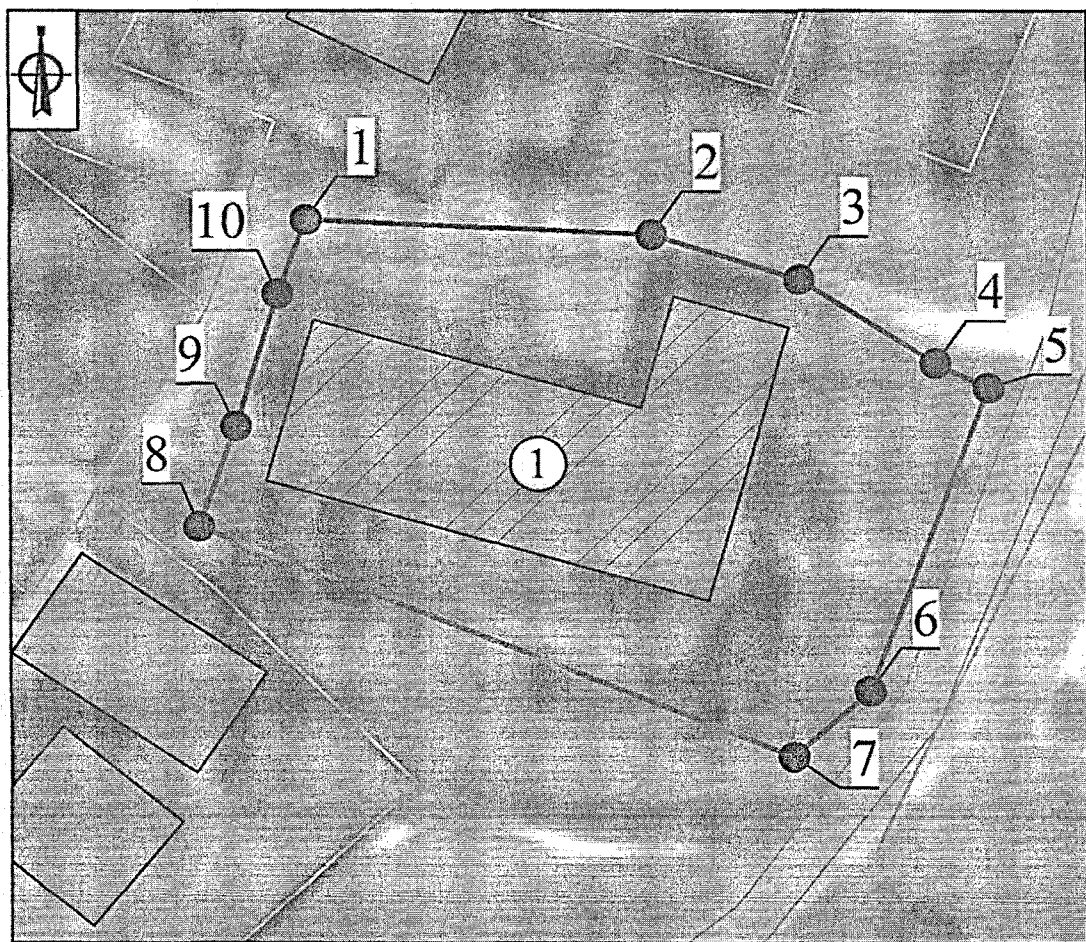
создание разрушающих вибрационных нагрузок динамическим воздействием на грунты;

складирование бытовых отходов.

Приложение № 26
к приказу инспекции Тульской области
по государственной охране объектов
культурного наследия
от 21.06.2023 № 73

**Графическое описание местоположения границ территории
выявленного объекта культурного наследия
«Школа, построенная художником Поленовым В.Д.», 1902 г.,
расположенного по адресу: Тульская область, Заокский район с.
Страхово, ул. Школьная, 10**

Карта (схема) границ территории выявленного объекта культурного наследия
М 1:500








Экспликация:

Выявленный объект культурного наследия:

1. «Школа, построенная художником Поленовым В. Д.», 1902 г.
(Тульская область, Заокский район с. Страхово, ул. Школьная, 10)

Условные обозначения:

-  - Выявленный объект культурного наследия
-  - Границы территории выявленного объекта культурного наследия
-  - Характерная точка границы территории выявленного объекта культурного наследия
-  - Границы земельного участка



**Границы территории выявленного объекта культурного наследия
«Усадьба Еропкина П.Д. (Лазаревых, Дилиановых): Главный дом; Парк с
прудом (остатки)», расположенного по адресу: Тульская область,
Заокский район, с. Страхово, ул. Школьная, 5**

I. Текстовое описание границ территории объекта культурного наследия.

От точки 1 до точки 2 в юго-восточном направлении 7.4 м, от точки 2 до точки 3 в юго-восточном направлении 4.9 м, от точки 3 до точки 4 в юго-восточном направлении 8.5 м, от точки 4 до точки 5 в юго-восточном направлении 38.1 м, от точки 5 до точки 6 в юго-восточном направлении 11.5 м, от точки 6 до точки 7 в юго-восточном направлении 4.2 м, от точки 7 до точки 8 в юго-восточном направлении 4.8 м, от точки 8 до точки 9 в юго-западном направлении 5.3 м, от точки 9 до точки 10 в юго-западном направлении 11.5 м, от точки 10 до точки 11 в юго-восточном направлении 111.1 м, от точки 11 до точки 12 в юго-восточном направлении 57.6 м, от точки 12 до точки 13 в юго-западном направлении 77.9 м, от точки 13 до точки 14 в северо-западном направлении 8.1 м, от точки 14 до точки 15 в северо-восточном направлении 5.9 м, от точки 15 до точки 16 в северо-западном направлении 23.1 м, от точки 16 до точки 17 в северо-восточном направлении 35.9 м, от точки 17 до точки 18 в северо-западном направлении 1.3 м, от точки 18 до точки 19 в северо-западном направлении 9.9 м, от точки 19 до точки 20 в северо-западном направлении 18.0 м, от точки 20 до точки 21 в юго-западном направлении 2.0 м, от точки 21 до точки 22 в северо-западном направлении 15.9 м, от точки 22 до точки 23 в северо-западном направлении 19.1 м, от точки 23 до точки 24 в северо-западном направлении 11.0 м, от точки 24 до точки 25 в юго-западном направлении 7.0 м, от точки 25 до точки 26 в юго-западном направлении 15.4 м, от точки 26 до точки 27 в юго-западном направлении 7.9 м, от точки 27 до точки 28 в юго-западном направлении 7.1 м, от точки 28 до точки 29 в северо-западном направлении 7.4 м, от точки 29 до точки 30 в юго-западном направлении 11.1 м, от точки 30 до точки 31 в юго-западном направлении 1.1 м, от точки 31 до точки 32 в юго-западном направлении 18.8 м, от точки 32 до точки 33 в северо-западном направлении 22.5 м, от точки 33 до точки 34 в северо-восточном направлении 53.6 м, от точки 34 до точки 35 в северо-западном направлении 24.2 м, от точки 35 до точки 36 в северо-западном направлении 5.1 м, от точки 36 до точки 37 в северо-западном направлении 41.4 м, от точки 37 до точки 38 в северо-восточном направлении 3.0 м, от точки 38 до точки 39 в северо-западном направлении 5.3 м, от точки 39 до точки 40 в северо-восточном направлении 37.5 м, от точки 40 до точки 41 в юго-восточном направлении 9.7 м, от точки 41 до точки 42 в северо-восточном направлении 27.9 м, от точки 42 до точки 43 в северо-восточном

направлении 6.2 м, от точки 43 до точки 44 в северо-восточном направлении 10.8 м, от точки 44 до точки 45 в северо-восточном направлении 26.2 м, от точки 45 до точки 1 в северо-восточном направлении 6.4 м.

II. Перечень координат характерных точек границ территории объекта культурного наследия:

Обозначение характерных точек границ	Координаты точек в системе координат МСК-71.1	
	X	Y
1	804534,29	239857,68
2	804529,69	239863,44
3	804527,74	239867,91
4	804524,35	239875,70
5	804509,13	239910,67
6	804503,62	239920,72
7	804500,64	239923,69
8	804495,83	239924,31
9	804491,71	239921,03
10	804485,02	239911,68
11	804396,07	239978,25
12	804340,03	239991,56
13	804322,03	239915,76
14	804330,09	239915,37
15	804335,97	239915,42
16	804357,47	239906,88
17	804389,09	239923,87
18	804390,20	239923,15
19	804399,55	239919,75
20	804416,84	239914,75
21	804416,02	239912,98
22	804430,39	239906,07
23	804430,63	239887,00
24	804436,33	239877,59
25	804430,43	239873,82
26	804416,28	239867,67
27	804409,23	239864,19
28	804402,90	239860,93
29	804406,13	239854,23
30	804397,11	239847,77
31	804396,07	239847,31
32	804378,41	239840,89

33	804385,37	239819,45
34	804436,31	239836,00
35	804444,29	239813,13
36	804446,58	239808,58
37	804464,30	239771,16
38	804466,98	239772,49
39	804469,19	239767,62
40	804503,06	239783,65
41	804496,45	239790,80
42	804512,22	239813,83
43	804516,45	239818,42
44	804521,25	239828,10
45	804533,20	239851,42
1	804534,29	239857,68

III. Режим использования территории объекта культурного наследия.

На территории выявленного объекта культурного наследия разрешается:
 проведение работ по сохранению выявленного объекта культурного наследия;

проведение работ по озеленению и благоустройству территории;

обеспечение доступа к выявленному объекту культурного наследия;

обеспечение мер пожарной и экологической безопасности;

ремонт, капитальный ремонт сетей инженерно-технического обеспечения с последующей рекультивацией нарушенных участков, не нарушающие целостность выявленного объекта культурного наследия и не создающие угрозы его повреждения, разрушения или уничтожения.

На территории выявленного объекта культурного наследия запрещается:
 строительство объектов капитального строительства;

проведение земляных, строительных, мелиоративных и иных работ, за исключением работ по сохранению объекта культурного наследия или его отдельных элементов, сохранению историко-градостроительной или природной среды объекта культурного наследия;

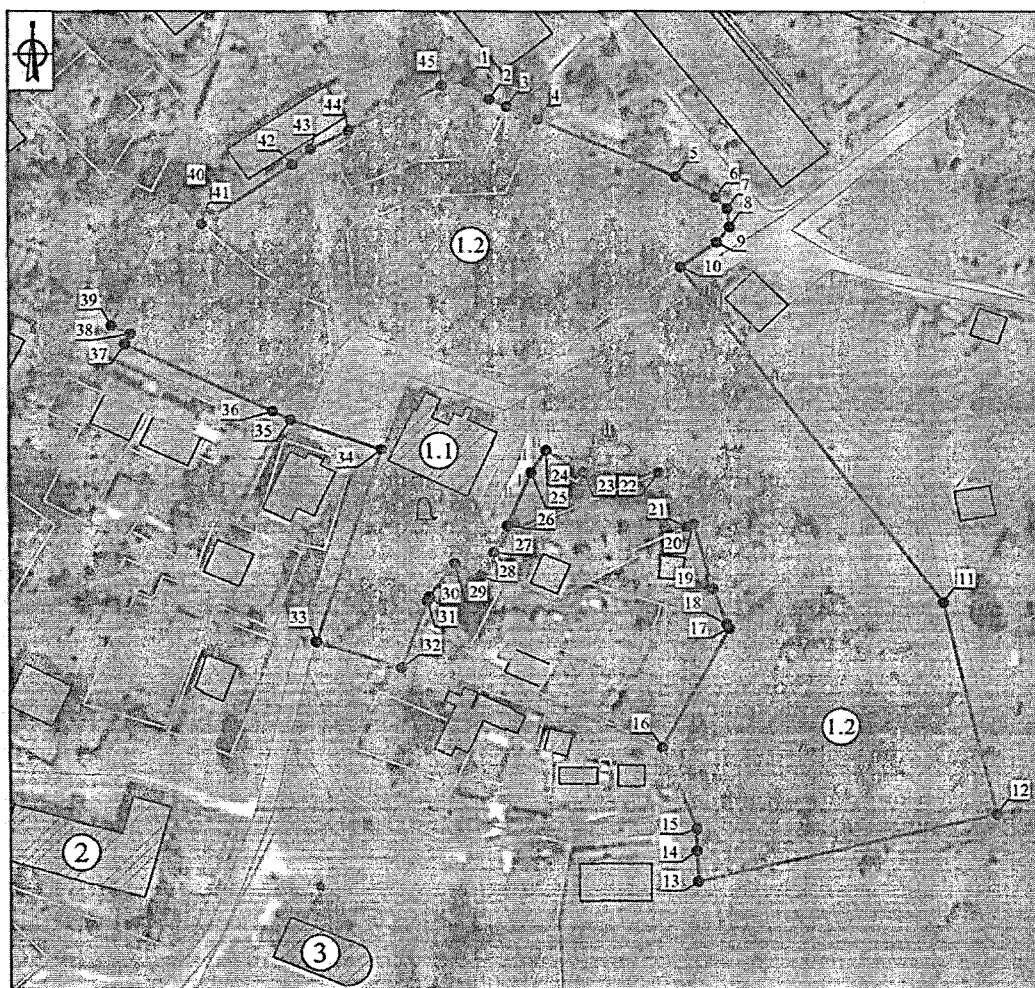
создание разрушающих вибрационных нагрузок динамическим воздействием на грунты;

складирование бытовых отходов.

Приложение № 28
к приказу инспекции Тульской области
по государственной охране объектов
культурного наследия
от 21.06.2023 № 73

**Графическое описание местоположения границ территории
выявленного объекта культурного наследия «Усадьба Еропкина П.Д.
(Лазаревых, Деляновых): Главный дом; Парк с прудом (остатки)»,
расположенного по адресу: Тульская область, Заокский район, с.
Страхово, ул. Школьная, 5**

Карта (схема) границ территории выявленного объекта культурного наследия
М 1:1000



Экспликация:

Выявленные объекты культурного наследия:

1. «Усадьба Еропкина П.Д. (Лазаревых, Деляновых)» XIX в. (Тульская область, Заокский район, с. Страхово, ул. Школьная, 5);
- 1.1. «Главный дом», кон. XVIII в., 1-я пол. XIX в. (Тульская область, Заокский район, с. Страхово, ул. Школьная, 5);
- 1.2. «Парк с прудом (остатки)», XIX в. (Тульская область, Заокский район, с. Страхово, ул. Школьная, 5)
2. «Школа, построенная художником Коломенским В. Д.», 1902 г. (Тульская область, Заокский район с. Страхово, ул. Школьная, 10)

Объекты культурного наследия регионального значения:

3. «Бывшая Знаменская церковь», 1715 г. (Тульская область, Заокский район, с. Страхово, ул. Школьная, д. 17)

Условные обозначения:

- Выявленный объект культурного наследия
- Объект культурного наследия регионального значения
- Границы территории выявленного объекта культурного наследия
- Характерная точка границы территории выявленного объекта культурного наследия
- Границы земельного участка
- Границы кадастрового квартала

Приложение № 29
к приказу инспекции Тульской области
по государственной охране объектов
культурного наследия
от 21.06.2023 № 73

**Границы территории выявленного объекта культурного наследия
«Церковно-приходская школа (Народное училище)», 1870 г.,
расположенного по адресу: Тульская область, Заокский район с.
Дмитровское, ул. Советская, д.4**

I. Текстовое описание границ территории объекта культурного наследия.

От точки 1 до точки 2 в юго-восточном направлении 31.9 м, от точки 2 до точки 3 в юго-восточном направлении 1.6 м, от точки 3 до точки 4 в юго-восточном направлении 30.8 м, от точки 4 до точки 5 в северо-западном направлении 3.2 м, от точки 5 до точки 6 в юго-западном направлении 11.4 м, от точки 6 до точки 7 в юго-западном направлении 11.0 м, от точки 7 до точки 8 в северо-западном направлении 10.5 м, от точки 8 до точки 9 в юго-западном направлении 5.6 м, от точки 9 до точки 10 в северо-западном направлении 4.6 м, от точки 10 до точки 1 в северо-западном направлении 40.7 м.

II. Перечень координат характерных точек границ территории объекта культурного наследия:

Обозначение характерных точек границ	Координаты точек в системе координат МСК-71.1	
	X	Y
1	797221,41	262969,41
2	797220,87	263001,27
3	797219,59	263002,19
4	797188,85	263003,71
5	797189,08	263000,52
6	797177,71	263000,33
7	797176,97	262989,34
8	797178,13	262978,95
9	797177,97	262973,37
10	797180,69	262969,67
1	797221,41	262969,41

III. Режим использования территории объекта культурного наследия.

На территории выявленного объекта культурного наследия разрешается:
проведение работ по сохранению выявленного объекта культурного наследия;

- проведение работ по озеленению и благоустройству территории;
- обеспечение доступа к объекту культурного наследия;
- обеспечение мер пожарной и экологической безопасности;

ремонт, капитальный ремонт сетей инженерно-технического обеспечения с последующей рекультивацией нарушенных участков, не нарушающие целостность выявленного объекта культурного наследия и не создающие угрозы его повреждения, разрушения или уничтожения.

На территории выявленного объекта культурного наследия запрещается:
строительство объектов капитального строительства;

проведение земляных, строительных, мелиоративных и иных работ, за исключением работ по сохранению выявленного объекта культурного наследия или его отдельных элементов, сохранению историко-градостроительной или природной среды объекта культурного наследия;

устройство автостоянок;

создание разрушающих вибрационных нагрузок динамическим воздействием на грунты;

складирование бытовых отходов.

Приложение № 30
к приказу инспекции Тульской области
по государственной охране объектов
культурного наследия

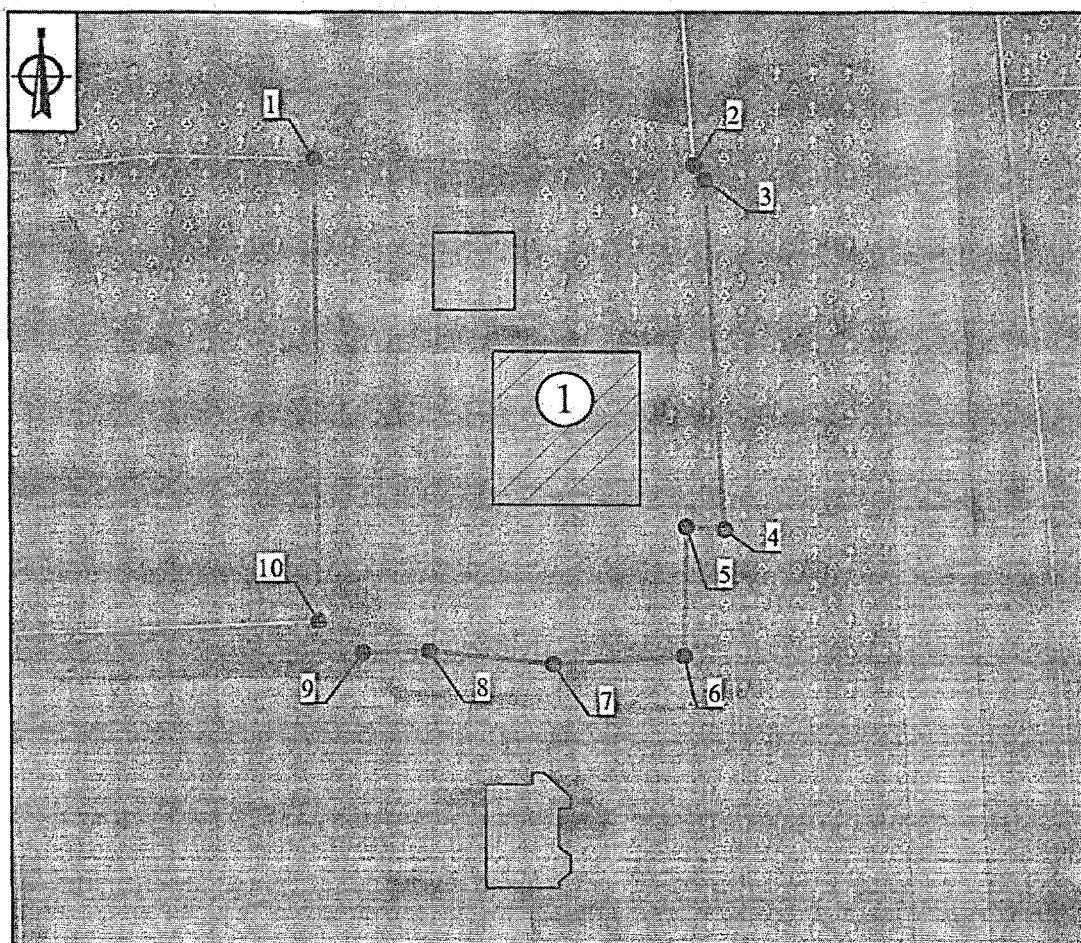
от 21.06.2023

№ 73

**Графическое описание местоположения границ территории
выявленного объекта культурного наследия «Церковно-приходская
школа (Народное училище)», 1870 г., расположенного по адресу:
Тульская область, Заокский район с. Дмитровское, ул. Советская, д.4**

Карта (схема) границ территории выявленного объекта культурного наследия

М 1:500







Экспликация:

Выявленные объекты культурного наследия:

1. «Церковно-приходская школа (Народное училище)», 1870 г.
(Тульская область, Заокский район, с. Дмитровское, ул. Советская, д.4)

Условные обозначения:

-  - Выявленный объект культурного наследия
-  - Границы территории выявленного объекта культурного наследия
-  - Характерная точка границы территории выявленного объекта культурного наследия
-  - Границы земельного участка

0 5000 10000 15000 20000 25000 м

**Границы территории выявленного объекта культурного наследия
«Часовня Тихвинской иконы Божией Матери», XIX в., расположенного
по адресу: Тульская область, Заокский район с. Дмитровское**

I. Текстовое описание границ территории объекта культурного наследия.

От точки 1 до точки 2 в юго-восточном направлении 16.2 м, от точки 2 до точки 3 в юго-восточном направлении 6.1 м, от точки 3 до точки 4 в юго-западном направлении 13.0 м, от точки 4 до точки 5 в юго-западном направлении 3.1 м, от точки 5 до точки 6 в северо-западном направлении 16.0 м, от точки 6 до точки 1 в северо-восточном направлении 3.4 м.

II. Перечень координат характерных точек границ территории объекта культурного наследия:

Обозначение характерных точек границ	Координаты точек в системе координат МСК-71.1	
	X	Y
1	796927,26	263048,16
2	796920,05	263062,62
3	796913,97	263062,80
4	796910,80	263050,19
5	796910,77	263047,12
6	796926,57	263044,81
1	796927,26	263048,16

III. Режим использования территории объекта культурного наследия.

На территории выявленного объекта культурного наследия разрешается:
проведение работ по сохранению выявленного объекта культурного наследия;

проведение работ по озеленению и благоустройству территории;

обеспечение доступа к объекту культурного наследия;

обеспечение мер пожарной и экологической безопасности;

ремонт, капитальный ремонт сетей инженерно-технического обеспечения с последующей рекультивацией нарушенных участков, не нарушающие целостность выявленного объекта культурного наследия и не создающие угрозы его повреждения, разрушения или уничтожения.

На территории выявленного объекта культурного наследия запрещается:
строительство объектов капитального строительства;

проведение земляных, строительных, мелиоративных и иных работ, за исключением работ по сохранению выявленного объекта культурного наследия.

наследия или его отдельных элементов, сохранению историко-градостроительной или природной среды объекта культурного наследия;
устройство автостоянок;
создание разрушающих вибрационных нагрузок динамическим воздействием на грунты;
складирование бытовых отходов.

Приложение № 32
к приказу инспекции Тульской области
по государственной охране объектов
культурного наследия


от 21.06.2023

№ 73

**Графическое описание местоположения границ территории
выявленного объекта культурного наследия
«Часовня Тихвинской иконы Божией Матери», XIX в., расположенного
по адресу: Тульская область, Заокский район с. Дмитровское**

Карта (схема) границ территории выявленного объекта культурного наследия

М 1:500







Экспликация:

Выявленные объекты культурного наследия:

1. «Часовня Тихвинской иконы Божией Матери», XIX в.
(Тульская область, Заокский район, с. Дмитровское)

Условные обозначения:

-  - Выявленный объект культурного наследия
-  - Границы территории выявленного объекта культурного наследия
-  - Характерная точка границ территории выявленного объекта культурного наследия
-  - Границы земельного участка

0 5000 10000 15000 20000 25000 м

Приложение № 33
к приказу инспекции Тульской области
по государственной охране объектов
культурного наследия
от 21.06.2023 № 73

**Границы территории выявленного объекта культурного наследия
«Усадьба Сатиных: Главный дом, Флигель с постройками,
Кузница», расположенного по адресу: Тульская область, Заокский
район, с. Дмитровское, ул. Советская**

I. Текстовое описание границ территории объекта культурного наследия.

От точки 1 до точки 2 в юго-восточном направлении 38.6 м, от точки 2 до точки 3 в юго-западном направлении 27.5 м, от точки 3 до точки 4 в северо-западном направлении 38.5 м, от точки 4 до точки 5 в северо-восточном направлении 20.9 м, от точки 5 до точки 1 в северо-восточном направлении 6.0 м.

II. Перечень координат характерных точек границ территории объекта культурного наследия:

Обозначение характерных точек границ	Координаты точек в системе координат МСК-71.1	
	X	Y
1	796950,52	263032,63
2	796912,22	263037,09
3	796909,49	263009,76
4	796947,80	263005,87
5	796949,91	263026,64
1	796950,52	263032,63

III. Режим использования территории объекта культурного наследия.

На территории выявленного объекта культурного наследия разрешается: проведение работ по сохранению выявленного объекта культурного наследия;

проведение работ по озеленению и благоустройству территории;
обеспечение доступа к выявленному объекту культурного наследия;
обеспечение мер пожарной и экологической безопасности;
ремонт, капитальный ремонт сетей инженерно-технического обеспечения с последующей рекультивацией нарушенных участков, не нарушающие целостность выявленного объекта культурного наследия и не создающие угрозы его повреждения, разрушения или уничтожения.

На территории выявленного объекта культурного наследия запрещается: строительство объектов капитального строительства;
проведение земляных, строительных, мелиоративных и иных работ, за исключением работ по сохранению объекта культурного наследия или его

отдельных элементов, сохранению историко-градостроительной или природной среды объекта культурного наследия;

создание разрушающих вибрационных нагрузок динамическим воздействием на грунты;

складирование бытовых отходов.

Приложение № 34
к приказу инспекции Тульской области
по государственной охране объектов
культурного наследия

от 21.06.2023

№ 73

**Графическое описание местоположения границ территории
выявленного объекта культурного наследия
«Усадьба Сатиных: Главный дом, Флигель с постройками, Кузница»,
расположенного по адресу: Тульская область, Заокский район, с.
Дмитровское, ул. Советская**

