

**ИНСПЕКЦИЯ ТУЛЬСКОЙ ОБЛАСТИ
ПО ГОСУДАРСТВЕННОЙ ОХРАНЕ ОБЪЕКТОВ
КУЛЬТУРНОГО НАСЛЕДИЯ**

П Р И К А З

23.08.2022

№ 88

**Об утверждении границ территорий отдельных объектов
культурного наследия, расположенных на территории Веневского
района Тульской области**

В соответствии с Федеральным законом от 25 июня 2002 года № 73-ФЗ «Об объектах культурного наследия (памятниках истории и культуры) народов Российской Федерации», приказом Министерства культуры Российской Федерации от 4 июня 2015 года № 1745 «Об утверждении требований к составлению проектов границ территорий объектов культурного наследия», научно-проектными документациями по определению границ территорий объектов культурного наследия, разработанными обществом с ограниченной ответственностью «Аграф», на основании Положения об инспекции Тульской области по государственной охране объектов культурного наследия, утвержденного постановлением правительства Тульской области от 20 мая 2015 года № 234, п р и к а з ы в а ю :

1. Утвердить границы территории объекта культурного наследия федерального значения «Усадьба Давыдовых», расположенного по адресу: Тульская область, Веневский район, с Аксиньино, ул. Церковная слобода, д. 21 (приложение № 1) и графическое описание местоположения границ его территории (приложение № 2).

2. Утвердить границы территории объекта культурного наследия федерального значения «Венев-Никольский монастырь» (ансамбль) с учетом объекта культурного наследия в его составе (объект культурного наследия федерального значения «Церковь Успения (Богоявления) с росписью», Тульская область, Веневский район, село Венев-Монастырь, лит А), расположенного по адресу: Тульская область, Веневский район, село Венев-Монастырь (приложение № 3) и графическое описание местоположения границ его территории (приложение № 4).

3. Утвердить границы территории объекта культурного наследия регионального значения «Братская могила с захоронением воинов, погибших в период Великой Отечественной войны 1941-1945 гг.», расположенного по адресу: Тульская область, Веневский район, д. Анишино (приложение № 5) и графическое описание

местоположения границ его территории (приложение № 6).

4. Утвердить границы территории объекта культурного наследия регионального значения «Братская могила с захоронением воинов, погибших в период Великой Отечественной войны 1941—1945 гг.», расположенного по адресу: Тульская область, Веневский район, с. Грибовка 800 м севернее (приложение № 7) и графическое описание местоположения границ его территории (приложение № 8).

5. Утвердить границы территории объекта культурного наследия регионального значения «Бывшая Богородицкая церковь», расположенного по адресу: Тульская область, Веневский район, с. Городенец (приложение № 9) и графическое описание местоположения границ его территории (приложение № 10).

6. Утвердить границы территории объекта культурного наследия регионального значения «Братская могила с захоронением воинов, погибших в период Великой Отечественной войны 1941—1945 гг.», XIX в., расположенного по адресу: Тульская область, Веневский район, д. Грызлово (приложение № 11) и графическое описание местоположения границ его территории (приложение № 12).

7. Утвердить границы территории объекта культурного наследия регионального значения «Бывший жилой дом Резвой», расположенного по адресу: Тульская область, Веневский район, с. Исаково (приложение № 13) и графическое описание местоположения границ его территории (приложение № 14).

8. Утвердить границы территории объекта культурного наследия регионального значения «Бывшая Знаменская церковь», расположенного по адресу: Тульская область, Веневский район, с. Исаково (приложение № 15) и графическое описание местоположения границ его территории (приложение № 16).

9. Утвердить границы территории объекта культурного наследия регионального значения «Братская могила с захоронением воинов, погибших в период Великой Отечественной войны 1941—1945 гг.», расположенного по адресу: Тульская область, Веневский район, д. Кукуй (приложение № 17) и графическое описание местоположения границ его территории (приложение № 18).

10. Утвердить границы территории объекта культурного наследия регионального значения «Братская могила с захоронением воинов, погибших в период Великой Отечественной войны 1941—1945 гг.», расположенного по адресу: Тульская область, Веневский район, п. Мордвес (приложение № 19) и графическое описание местоположения границ его территории (приложение № 20).

11. Утвердить границы территории объекта культурного наследия регионального значения «Бывшая Флоралавренская церковь», расположенного по адресу: Тульская область, Веневский район, д. Свиридово (приложение № 21) и графическое описание местоположения границ его территории (приложение № 22).

12. Утвердить границы территории объекта культурного наследия регионального значения «Бывшая Богородице-Корсуно-Рождественская церковь», расположенного по адресу: Тульская область, Веневский район, с. Семьянь (приложение № 23) и графическое описание местоположения границ его территории (приложение № 24).

13. Утвердить границы территории объекта культурного наследия регионального значения «Бывшая Богородицко-рождественская церковь», расположенного по адресу: Тульская область, Веневский район, с. Хавки, ул. Школьная, д. 10а (приложение № 25) и графическое описание местоположения границ его территории (приложение № 26).

14. Утвердить границы территории выявленного объекта культурного наследия «Торговое здание», расположенного по адресу: Тульская область, Веневский район, г. Венев, ул. Л. Толстого, д. 1 (приложение № 27) и графическое описание местоположения границ его территории (приложение № 28).

15. Утвердить границы территории выявленного объекта культурного наследия «Дом жилой», расположенного по адресу: Тульская область, Веневский район, г. Венев, ул. Володарского, д. 3 (приложение № 29) и графическое описание местоположения границ его территории (приложение № 30).

16. Утвердить границы территории выявленного объекта культурного наследия «Дом жилой», расположенного по адресу: Тульская область, Веневский район, г. Венев, ул. Володарского, д. 7 (приложение № 31) и графическое описание местоположения границ его территории (приложение № 32).

17. Утвердить границы территории выявленного объекта культурного наследия «Дом жилой», расположенного по адресу: Тульская область, Веневский район, г. Венев, ул. Володарского, д. 10 (приложение № 33) и графическое описание местоположения границ его территории (приложение № 34).

18. Утвердить границы территории выявленного объекта культурного наследия «Здание сельскохозяйственного общества», расположенного по адресу: Тульская область, Веневский район, г. Венев, ул. Володарского, д. 11 (приложение № 35) и графическое описание местоположения границ его территории (приложение № 36).

19. Утвердить границы территории выявленного объекта культурного наследия «Дом жилой», расположенного по адресу: Тульская область, Веневский район, г. Венев, ул. Володарского, д. 14 (приложение № 37) и графическое описание местоположения границ его территории (приложение № 38).

20. Утвердить границы территории выявленного объекта культурного наследия «Дом жилой с торговой лавкой», расположенного по адресу: Тульская область, Веневский район,

г. Венев, ул. Володарского, д. 19, 19а (приложение № 39) и графическое описание местоположения границ его территории (приложение № 40).

21. Утвердить границы территории выявленного объекта культурного наследия «Дом жилой», расположенного по адресу: Тульская область, Веневский район, г. Венев, ул. Володарского, д. 23 (приложение № 41) и графическое описание местоположения границ его территории (приложение № 42).

22. Утвердить границы территории выявленного объекта культурного наследия «Торговая лавка», расположенного по адресу: Тульская область, Веневский район, г. Венев, ул. Володарского, д. 44 (приложение № 43) и графическое описание местоположения границ его территории (приложение № 44).

23. Утвердить границы территории выявленного объекта культурного наследия «Дом жилой с магазином и конюшней», расположенного по адресу: Тульская область, Веневский район, г. Венев, ул. Декабристов, д. 15 (приложение № 45) и графическое описание местоположения границ его территории (приложение № 46).

24. Утвердить границы территории выявленного объекта культурного наследия «Дом жилой», расположенного по адресу: Тульская область, Веневский район, г. Венев, ул. Декабристов, д. 42 (приложение № 47) и графическое описание местоположения границ его территории (приложение № 48).

25. Утвердить границы территории выявленного объекта культурного наследия «Дом жилой», расположенного по адресу: Тульская область, Веневский район, г. Венев, ул. Декабристов, д. 43 (приложение № 49) и графическое описание местоположения границ его территории (приложение № 50).

26. Утвердить границы территории выявленного объекта культурного наследия «Дом жилой», расположенного по адресу: Тульская область, Веневский район, г. Венев, ул. К. Маркса, д. 5 (приложение № 51) и графическое описание местоположения границ его территории (приложение № 52).

27. Утвердить границы территории выявленного объекта культурного наследия «Дом жилой», расположенного по адресу: Тульская область, Веневский район, г. Венев, ул. К. Маркса, д. 9 (приложение № 53) и графическое описание местоположения границ его территории (приложение № 54).

28. Утвердить границы территории выявленного объекта культурного наследия «Дом жилой», расположенного по адресу: Тульская область, Веневский район, г. Венев, ул. К. Маркса, д. 10 (приложение № 55) и графическое описание местоположения границ его территории (приложение № 56).

29. Утвердить границы территории выявленного объекта культурного наследия «Дом жилой», расположенного по адресу:

Тульская область, Веневский район, г. Венев, ул. Красноармейская, д. 18 (приложение № 57) и графическое описание местоположения границ его территории (приложение № 58).

30. Утвердить границы территории выявленного объекта культурного наследия «Городское училище», расположенного по адресу: Тульская область, Веневский район, г. Венев, Красная площадь, д. 2 (приложение № 59) и графическое описание местоположения границ его территории (приложение № 60).

31. Утвердить границы территории выявленного объекта культурного наследия «Дом жилой», расположенного по адресу: Тульская область, Веневский район, г. Венев, Красная площадь, д. 26 (приложение № 61) и графическое описание местоположения границ его территории (приложение № 62).

32. Утвердить границы территории выявленного объекта культурного наследия «Дом жилой с флигелем», расположенного по адресу: Тульская область, Веневский район, г. Венев, Красная площадь, д. 30 (приложение № 63) и графическое описание местоположения границ его территории (приложение № 64).

33. Утвердить границы территории выявленного объекта культурного наследия «Торговая лавка», расположенного по адресу: Тульская область, Веневский район, г. Венев, ул. Л. Толстого, д. 2 (приложение № 65) и графическое описание местоположения границ его территории (приложение № 66).

34. Утвердить границы территории выявленного объекта культурного наследия «Дом жилой», расположенного по адресу: Тульская область, Веневский район, г. Венев, ул. Л. Толстого, д. 3 (приложение № 67) и графическое описание местоположения границ его территории (приложение № 68).

35. Утвердить границы территории выявленного объекта культурного наследия «Дом жилой», расположенного по адресу: Тульская область, Веневский район, г. Венев, ул. Л. Толстого, 5 (приложение № 69) и графическое описание местоположения границ его территории (приложение № 70).

36. Утвердить границы территории выявленного объекта культурного наследия «Дом жилой с торговой лавкой», расположенного по адресу: Тульская область, Веневский район, г. Венев, ул. Л. Толстого, д. 7 (приложение № 71) и графическое описание местоположения границ его территории (приложение № 72).

37. Утвердить границы территории выявленного объекта культурного наследия «Дом жилой», расположенного по адресу: Тульская область, Веневский район, г. Венев, ул. Л. Толстого, д. 8 (приложение № 73) и графическое описание местоположения границ его территории (приложение № 74).

38. Утвердить границы территории выявленного объекта культурного наследия «Дом жилой», расположенного по адресу:

Тульская область, Веневский район, г. Венев, ул. Л. Толстого, д. 9 (приложение № 75) и графическое описание местоположения границ его территории (приложение № 76).

39. Утвердить границы территории выявленного объекта культурного наследия «Дом жилой», расположенного по адресу: Тульская область, Веневский район, г. Венев, ул. Л. Толстого, д. 12 (приложение № 77) и графическое описание местоположения границ его территории (приложение № 78).

40. Утвердить границы территории выявленного объекта культурного наследия «Дом жилой», расположенного по адресу: Тульская область, Веневский район, г. Венев, ул. Л. Толстого, д. 13а (приложение № 79) и графическое описание местоположения границ его территории (приложение № 80).

41. Утвердить границы территории выявленного объекта культурного наследия «Дом жилой», расположенного по адресу: Тульская область, Веневский район, г. Венев, ул. Л. Толстого, д. 16 (приложение № 81) и графическое описание местоположения границ его территории (приложение № 82).

42. Утвердить границы территории выявленного объекта культурного наследия «Дом жилой», расположенного по адресу: Тульская область, Веневский район, г. Венев, ул. Л. Толстого, д. 17 (приложение № 83) и графическое описание местоположения границ его территории (приложение № 84).

43. Утвердить границы территории выявленного объекта культурного наследия «Дом жилой», расположенного по адресу: Тульская область, Веневский район, г. Венев, ул. Л. Толстого, д. 19 (приложение № 85) и графическое описание местоположения границ его территории (приложение № 86).

44. Утвердить границы территории выявленного объекта культурного наследия «Дом жилой», расположенного по адресу: Тульская область, Веневский район, г. Венев, ул. Площадь Ильича, 2а (приложение № 87) и графическое описание местоположения границ его территории (приложение № 88).

45. Утвердить границы территории выявленного объекта культурного наследия «Дом жилой», расположенного по адресу: Тульская область, Веневский район, г. Венев, ул. Площадь Ильича, д. 3 (приложение № 89) и графическое описание местоположения границ его территории (приложение № 90).

46. Утвердить границы территории выявленного объекта культурного наследия «Дом жилой», расположенного по адресу: Тульская область, Веневский район, г. Венев, ул. Площадь Ильича, д. 1 (приложение № 91) и графическое описание местоположения границ его территории (приложение № 92).

47. Утвердить границы территории выявленного объекта культурного наследия «Комплекс построек духовного училища:

двухэтажное здание, 1880; одноэтажное здание, 1890-1892 гг.», расположенного по адресу: Тульская область, Веневский район, г. Венев, ул. Советская, д. 18 (приложение № 93) и графическое описание местоположения границ его территории (приложение № 94).

48. Утвердить границы территории выявленного объекта культурного наследия «Дом жилой», расположенного по адресу: Тульская область, Веневский район, г. Венев, ул. Революционная, д. 16 (приложение № 95) и графическое описание местоположения границ его территории (приложение № 96).

49. Приказ вступает в силу со дня официального опубликования.

**Начальник инспекции
Тульской области по
государственной охране
объектов культурного
наследия**



Д.В. Бойченко

**Границы территории объекта культурного наследия
федерального значения «Усадьба Давыдовых», расположенного
по адресу: Тульская область, Веневский район, с Аксиньино,
ул. Церковная слобода, д. 21**

I. Текстовое описание границ территории объекта культурного наследия.

От точки 1 до точки 2 в северо-восточном направлении 11.3 м, от точки 2 до точки 3 в северо-восточном направлении 41.8 м, от точки 3 до точки 4 в юго-восточном направлении 109.9 м, от точки 4 до точки 5 в юго-западном направлении 103.7 м, от точки 5 до точки 6 в северо-западном направлении 104.5 м, от точки 6 до точки 7 в северо-восточном направлении 25.2 м, от точки 7 до точки 1 в северо-восточном направлении 19.3 м.

II. Перечень координат характерных точек границ территории объекта культурного наследия федерального значения:

Обозначение характерных точек границ	Координаты точек в системе координат МСК-71.1	
	X	Y
1	779254,95	309857,69
2	779257,72	309868,60
3	779262,25	309910,16
4	779163,40	309958,20
5	779110,86	309868,83
6	779212,68	309845,18
7	779237,59	309849,19
1	779254,95	309857,69

III. Режим использования территории объекта культурного наследия.

На территории объекта культурного наследия разрешается:

проведение работ по сохранению объекта культурного наследия;
проведение работ по обеспечению функционирования объекта культурного наследия, не нарушающих целостности его территории и предмета охраны;

проведение работ по выявлению и изучению объектов археологического наследия, располагающихся в границах территории объекта культурного наследия;

консервация и музеефикация объектов археологического наследия, а также культурного слоя на основании комплексных научно-исследовательских работ;

проведение работ по озеленению и благоустройству территории, производимых в том числе с применением методов реставрации, направленных на формирование наиболее близкого к историческому восприятию объекта культурного наследия;

обеспечение мер пожарной безопасности;

обеспечение мер экологической безопасности;

ремонт, капитальный ремонт сетей инженерно-технического обеспечения с последующей рекультивацией нарушенных участков, не нарушающие целостность объекта культурного наследия и не создающие угрозы его повреждения, разрушения или уничтожения;

ремонт, капитальный ремонт дорог, проездов, не нарушающие целостность объекта культурного наследия и не создающие угрозы его повреждения, разрушения или уничтожения.

На территории объекта культурного наследия запрещается:

строительство объектов капитального строительства и увеличение объемно-пространственных характеристик существующих на территории объекта культурного наследия объектов капитального строительства; проведение земляных, строительных, мелиоративных и иных работ, за исключением работ по сохранению объекта культурного наследия или его отдельных элементов, сохранению историко-градостроительной или природной среды объекта культурного наследия;

установка на фасадах, крышах зданий и сооружений; кондиционеров, телеантенн, тарелок спутниковой связи, а также других средств технического обеспечения;

прокладка сетей инженерно-технического обеспечения наземным и надземным способом, кроме временных, необходимых для проведения работ по сохранению объекта культурного наследия;

движение транспортных средств на территории объекта культурного наследия, если движение транспортных средств создает угрозу нарушения его целостности и сохранности;

устройство автостоянок;


создание разрушающих вибрационных нагрузок динамическим воздействием на грунты;

складирование бытовых отходов.

Приложение № 2
к приказу инспекции Тульской
области по государственной охране
объектов культурного наследия
от 23.08.2022 № 88

**Графическое описание местоположения границ территории
объекта культурного наследия федерального значения «Усадьба
Давыдовых», расположенного по адресу: Тульская область,
Веневский район, с Аксиньино, ул. Церковная слобода, д. 21**

Карта (схема) границ территории объекта культурного наследия







Экспликация:

Объекты культурного наследия федерального значения:

1. «Усадьба Давыдовых», XIX в. (Тульская область, Веневский район, с Аксиньино, ул. Церковная слобода, д. 21)

Условные обозначения:

-  - Объект культурного наследия федерального значения
-  - Границы территории объекта культурного наследия
-  - Характерная точка границы территории объекта культурного наследия
-  - Границы земельного участка

Приложение № 3
к приказу инспекции Тульской
области по государственной охране
объектов культурного наследия
от 23.08.2022 № 88

**Границы территории объекта культурного наследия
федерального значения «Венев-Никольский монастырь»
(ансамбль) с учетом объекта культурного наследия в его составе
(объект культурного наследия федерального значения «Церковь
Успения (Богоявления) с росписью», Тульская область,
Веневский район, село Венев-Монастырь, лит А), расположенного
по адресу: Тульская область, Веневский район, село Венев-
Монастырь**

I. Текстовое описание границ территории объекта культурного наследия.

От точки 1 до точки 2 в юго-восточном направлении 26.1 м, от точки 2 до точки 3 в юго-восточном направлении 7.7 м, от точки 3 до точки 4 в юго-восточном направлении 2.6 м, от точки 4 до точки 5 в юго-восточном направлении 3.6 м, от точки 5 до точки 6 в южном направлении 6.0 м, от точки 6 до точки 7 в юго-западном направлении 7.2 м, от точки 7 до точки 8 в юго-западном направлении 6.5 м, от точки 8 до точки 9 в северо-западном направлении 9.0 м, от точки 9 до точки 10 в северо-западном направлении 27.4 м, от точки 10 до точки 1 в северо-восточном направлении 26.5 м.

II. Перечень координат характерных точек границ территории объекта культурного наследия федерального значения:

Обозначение характерных точек границ	Координаты точек в системе координат МСК-71.1	
	X	Y
1	760354,87	289629,47
2	760344,95	289653,61
3	760340,54	289659,93
4	760338,60	289661,66
5	760335,02	289662,19
6	760329,00	289662,17
7	760322,15	289659,96
8	760319,39	289654,06
9	760320,08	289645,08
10	760330,28	289619,62
1	760354,87	289629,47

III. Режим использования территории объекта культурного наследия.

На территории объекта культурного наследия разрешается:

сохранение элементов планировочной структуры;

сохранение элементов природного и культурного ландшафта;

проведение работ по сохранению объекта культурного наследия, а также ремонт объектов религиозного назначения, находящихся в границах территории – Крестовоздвиженского собора, колокольни, дома игуменьи и здания келий;

проведение работ по обеспечению функционирования объекта культурного наследия и поддержанию его инфраструктуры, не нарушающих целостности его территории и предметов охраны объектов культурного наследия;

проведение работ по выявлению и изучению объектов археологического наследия, располагающихся в границах территории объекта культурного наследия;

консервация и музеефикация объектов археологического наследия, а также культурного слоя на основании комплексных научно-исследовательских работ;

проведение работ по озеленению и благоустройству территории, производимых в том числе с применением методов реставрации, направленных на формирование наиболее близкого к историческому восприятия объекта культурного наследия;

обеспечение мер пожарной безопасности;

обеспечение мер экологической безопасности;

ремонт, капитальный ремонт сетей инженерно-технического обеспечения, с последующей рекультивацией нарушенных участков, не нарушающие целостность объекта культурного наследия и не создающие угрозы его повреждения, разрушения или уничтожения;

ремонт, капитальный ремонт дорог, проездов, не нарушающие целостность объекта культурного наследия и не создающие угрозы его повреждения, разрушения или уничтожения.

На территории объекта культурного наследия запрещается:

строительство объектов капитального строительства и увеличение объемно-пространственных характеристик существующих на территории объекта культурного наследия объектов капитального строительства; проведение земляных, строительных, мелиоративных и иных работ, за исключением работ по сохранению объекта культурного наследия или его отдельных элементов, сохранению историко-градостроительной или природной среды объекта культурного наследия;

установка на фасадах, крышах объектов религиозного назначения, расположенных в границах территории объекта культурного наследия, кондиционеров, телеантенн, тарелок спутниковой связи, а также других средств технического обеспечения;

прокладка сетей инженерно-технического обеспечения наземным и надземным способом, кроме временных, необходимых для проведения работ по сохранению объекта культурного наследия;

движение транспортных средств на территории объекта культурного наследия, если движение транспортных средств создает угрозу нарушения его целостности и сохранности;


устройство автостоянок;

создание разрушающих вибрационных нагрузок динамическим воздействием на грунты;

складирование бытовых отходов.

**Графическое описание местоположения границ территории
объекта культурного наследия федерального значения
«Венев-Никольский монастырь» (ансамбль)
с учетом объекта культурного наследия в его составе
(объект культурного наследия федерального значения «Церковь
Успения (Богоявления) с росписью», Тульская область,
Веневский район, село Венев-Монастырь, лит А), расположенного
по адресу: Тульская область, Веневский район, село Венев-
Монастырь**

Карта (схема) границ территории объекта культурного наследия







Экспликация:

Объекты культурного наследия федерального значения:

1. «Венев-Никольский монастырь», 1696 г. (Тульская область, Веневский район, село Венев-Монастырь)
2. «Церковь Успения (Богоявления) с росписью», 1696 г. (Тульская область, Веневский район, село Венев-Монастырь, лит А)

Условные обозначения:

-  - Объект культурного наследия федерального значения
-  - Границы территории объекта культурного наследия
-  - Характерная точка границы территории объекта культурного наследия
-  - Границы земельного участка

Приложение № 5
к приказу инспекции Тульской
области по государственной охране
объектов культурного наследия
от 23.08.2022 № 88

**Границы территории объекта культурного наследия
регионального значения «Братская могила с захоронением
воинов, погибших в период Великой Отечественной войны
1941-1945 гг.», расположенного по адресу: Тульская область,
Веневский район, д. Анишино**

I. Текстовое описание границ территории объекта культурного наследия.

От точки 1 до точки 2 в юго-восточном направлении 17.2 м, от точки 2 до точки 3 в юго-западном направлении 12.9 м, от точки 3 до точки 4 в северо-западном направлении 17.2 м, от точки 4 до точки 1 в северо-восточном направлении 12.9 м.

II. Перечень координат характерных точек границ территории объекта культурного наследия:

Обозначение характерных точек границ	Координаты точек в системе координат МСК-71.1	
	X	Y
1	757429,72	283150,32
2	757415,32	283159,80
3	757408,23	283149,00
4	757422,63	283139,52
1	757429,72	283150,32

III. Режим использования территории объекта культурного наследия.

На территории объекта культурного наследия разрешается:
проведение работ по сохранению объекта культурного наследия;
проведение работ по озеленению и благоустройству территории;
обеспечение доступа к объекту культурного наследия;
обеспечение мер пожарной и экологической безопасности;
ремонт, капитальный ремонт сетей инженерно-технического обеспечения с последующей рекультивацией нарушенных участков, не нарушающие целостность объекта культурного наследия и не создающие угрозы его повреждения, разрушения или уничтожения.

На территории объекта культурного наследия запрещается:
строительство объектов капитального строительства; проведение земляных, строительных, мелиоративных и иных работ, за исключением работ по сохранению объекта культурного наследия

или его отдельных элементов, сохранению историко-градостроительной или природной среды объекта культурного наследия;

устройство новых сетей инженерно-технического обеспечения (водоснабжение, канализация, отопление, газоснабжение, водоотведение, электроснабжение, связь) наземным, надземным и подземным способами;

движение транспортных средств;

устройство автостоянок;

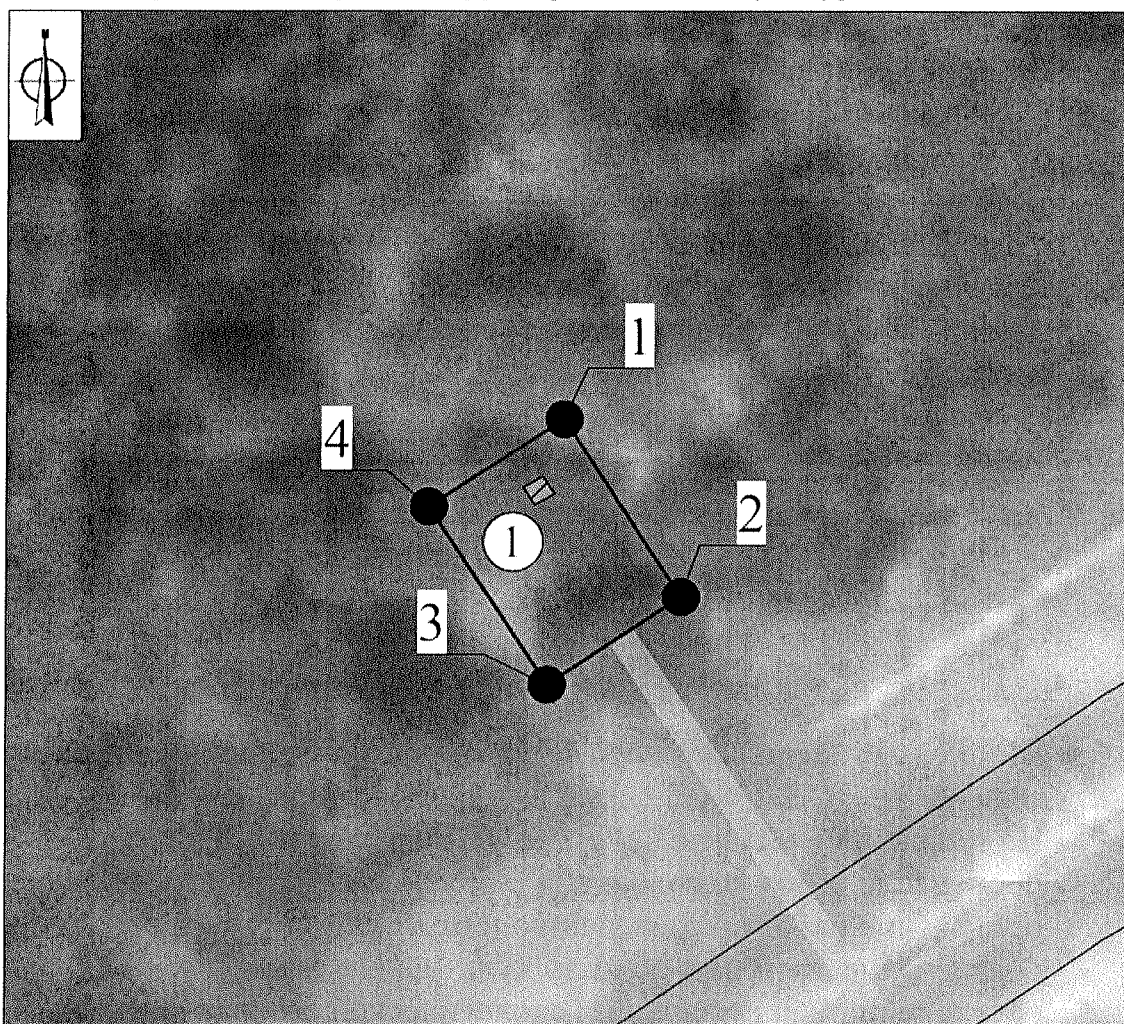
создание разрушающих вибрационных нагрузок динамическим воздействием на грунты;

складирование бытовых отходов.

Приложение № 6
к приказу инспекции Тульской
области по государственной охране
объектов культурного наследия
от 23.08.2022 № 88

**Графическое описание местоположения границ территории
объекта культурного наследия регионального значения
«Братская могила с захоронением воинов, погибших в период
Великой Отечественной войны 1941-1945 гг.», расположенного
по адресу: Тульская область, Веневский район, д. Анишино**

Карта (схема) границ территории объекта культурного наследия







Экспликация:

Объект культурного наследия регионального значения:

1. «Братская могила с захоронением воинов, погибших в период Великой Отечественной войны 1941-1945 гг.», 1941-1945 гг.
(Тульская область, Веневский район, д. Анишино)

Условные обозначения:

-  - Объект культурного наследия регионального значения
-  - Границы территории объекта культурного наследия
-  - Характерная точка границы территории объекта культурного наследия
-  - Границы кадастрового квартала

**Границы территории объекта культурного наследия
регионального значения «Братская могила с захоронением
воинов, погибших в период Великой Отечественной войны
1941 – 1945 гг.», расположенного по адресу: Тульская область,
Веневский район, с. Грибовка 800 м севернее**

I. Текстовое описание границ территории объекта культурного наследия.

От точки 1 до точки 2 в юго-восточном направлении 3.6 м, от точки 2 до точки 3 в юго-западном направлении 5.2 м, от точки 3 до точки 4 в северо-западном направлении 3.6 м, от точки 4 до точки 1 в северо-восточном направлении 5.1 м.

II. Перечень координат характерных точек границ территории объекта культурного наследия:

Обозначение характерных точек границ	Координаты точек в системе координат МСК-71.1	
	X	Y
1	758393,85	316007,34
2	758391,06	316009,55
3	758387,52	316005,80
4	758390,39	316003,61
1	758393,85	316007,34

III. Режим использования территории объекта культурного наследия.

На территории объекта культурного наследия разрешается:
проведение работ по сохранению объекта культурного наследия;
проведение работ по озеленению и благоустройству территории;
обеспечение доступа к объекту культурного наследия;
обеспечение мер пожарной и экологической безопасности;
ремонт, капитальный ремонт сетей инженерно-технического обеспечения, с последующей рекультивацией нарушенных участков, не нарушающие целостность объекта культурного наследия и не создающие угрозы его повреждения, разрушения или уничтожения.

На территории объекта культурного наследия запрещается:
строительство объектов капитального строительства;
устройство новых сетей инженерно-технического обеспечения (водоснабжение, канализация, отопление, газоснабжение,

водоотведение, электроснабжение, связь) наземным, надземным и подземным способами;

движение транспортных средств;

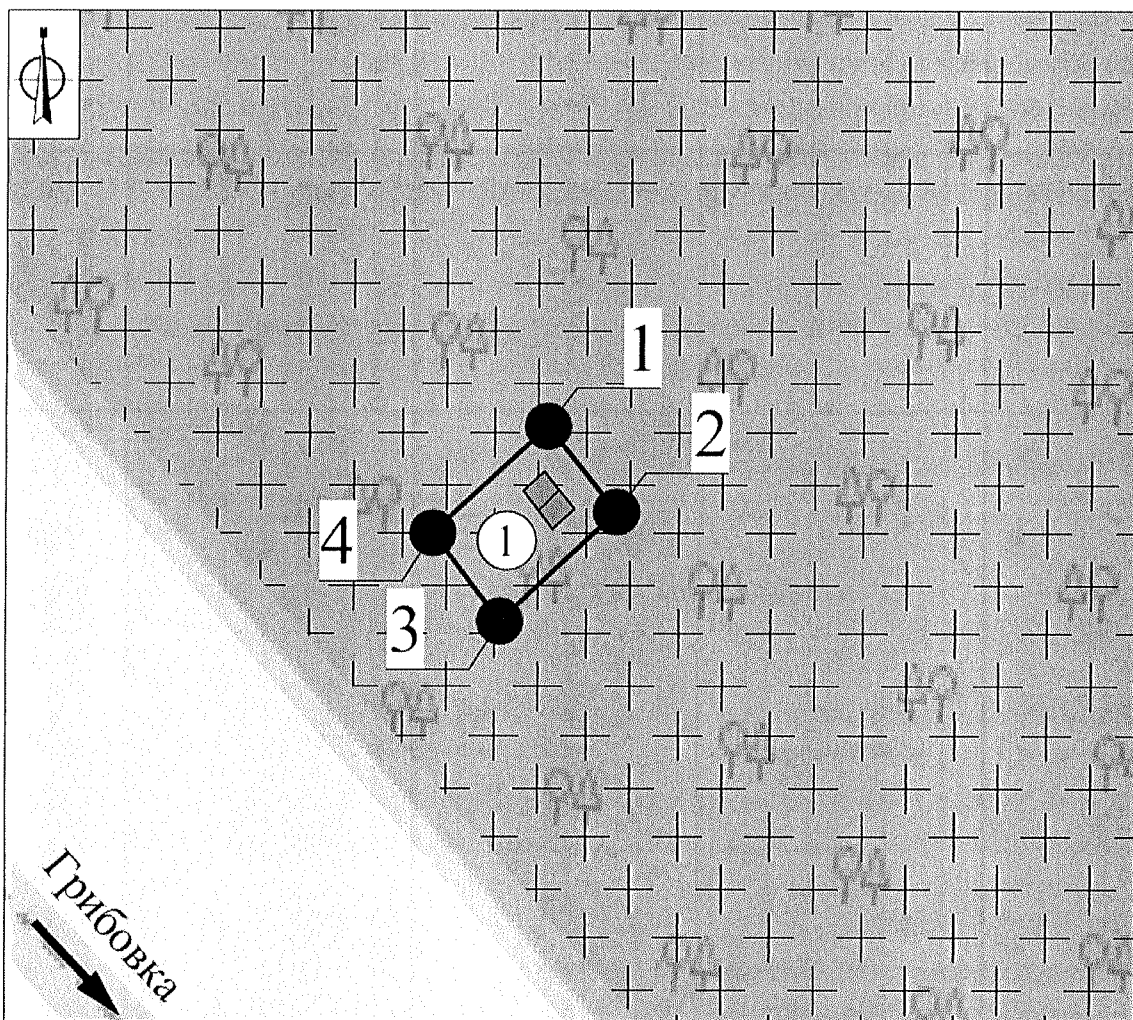
устройство автостоянок;

создание разрушающих вибрационных нагрузок динамическим воздействием на грунты;

складирование бытовых отходов.

**Графическое описание местоположения границ территории
объекта культурного наследия регионального значения
«Братская могила с захоронением воинов, погибших в период
Великой Отечественной войны 1941 — 1945 гг.», расположенного
по адресу: Тульская область, Веневский район, с. Грибовка 800 м
севернее**

Карта (схема) границ территории объекта культурного наследия







Экспликация:

Объект культурного наследия регионального значения:

1. «Братская могила с захоронением воинов, погибших в период Великой Отечественной войны 1941-1945 гг.», 1941-1945 гг.
(Тульская область, Веневский район, с. Грибовка 800 м севернее)

Условные обозначения:

-  - Объект культурного наследия регионального значения
-  - Границы территории объекта культурного наследия
-  - Характерная точка границы территории объекта культурного наследия
-  - Границы земельного участка

Приложение № 9
к приказу инспекции Тульской
области по государственной охране
объектов культурного наследия
от 23.08.2022 № 88

**Границы территории объекта культурного наследия
регионального значения «Бывшая Богородицкая церковь»,
расположенного по адресу: Тульская область, Веневский район,
с. Городенец**

I. Текстовое описание границ территории объекта культурного наследия.

От точки 1 до точки 2 в юго-восточном направлении 17.8 м, от точки 2 до точки 3 в юго-западном направлении 19.4 м, от точки 3 до точки 4 в северо-западном направлении 17.8 м, от точки 4 до точки 1 в северо-восточном направлении 19.4 м.

II. Перечень координат характерных точек границ территории объекта культурного наследия:

Обозначение характерных точек границ	Координаты точек в системе координат МСК-71.1	
	X	Y
1	751061,97	299885,98
2	751059,20	299903,54
3	751040,00	299900,54
4	751042,77	299882,95
1	751061,97	299885,98

III. Режим использования территории объекта культурного наследия.

На территории объекта культурного наследия разрешается:
проведение работ по сохранению объекта культурного наследия;
проведение работ по обеспечению функционирования объекта культурного наследия, не нарушающих целостности его территории и предмета охраны;

проведение работ по выявлению и изучению объектов археологического наследия, располагающихся в границах территории объекта культурного наследия;

консервация и музеефикация объектов археологического наследия, а также культурного слоя на основании комплексных научно-исследовательских работ;

проведение работ по озеленению и благоустройству территории, производимых в том числе с применением методов реставрации,

направленных на формирование наиболее близкого к историческому восприятия объекта культурного наследия;

обеспечение доступа к объекту культурного наследия;

обеспечение мер пожарной безопасности;

обеспечение мер экологической безопасности;

ремонт, капитальный ремонт сетей инженерно-технического обеспечения, с последующей рекультивацией нарушенных участков, не нарушающие целостность объекта культурного наследия и не создающие угрозы его повреждения, разрушения или уничтожения;

ремонт, капитальный ремонт дорог, проездов, не нарушающие целостность объекта культурного наследия и не создающие угрозы его повреждения, разрушения или уничтожения;

На территории объекта культурного наследия запрещается:

строительство объектов капитального строительства и увеличение объемно-пространственных характеристик существующих на территории объекта культурного наследия объектов капитального строительства; проведение земляных, строительных, мелиоративных и иных работ, за исключением работ по сохранению объекта культурного наследия или его отдельных элементов, сохранению историко-градостроительной или природной среды объекта культурного наследия;

установка на фасадах, крышах объекта культурного наследия кондиционеров, телеантенн, тарелок спутниковой связи, а также других средств технического обеспечения;

прокладка сетей инженерно-технического обеспечения наземным и надземным способом, кроме временных, необходимых для проведения работ по сохранению объекта культурного наследия;

движение транспортных средств на территории объекта культурного наследия, если движение транспортных средств создает угрозу нарушения его целостности и сохранности;

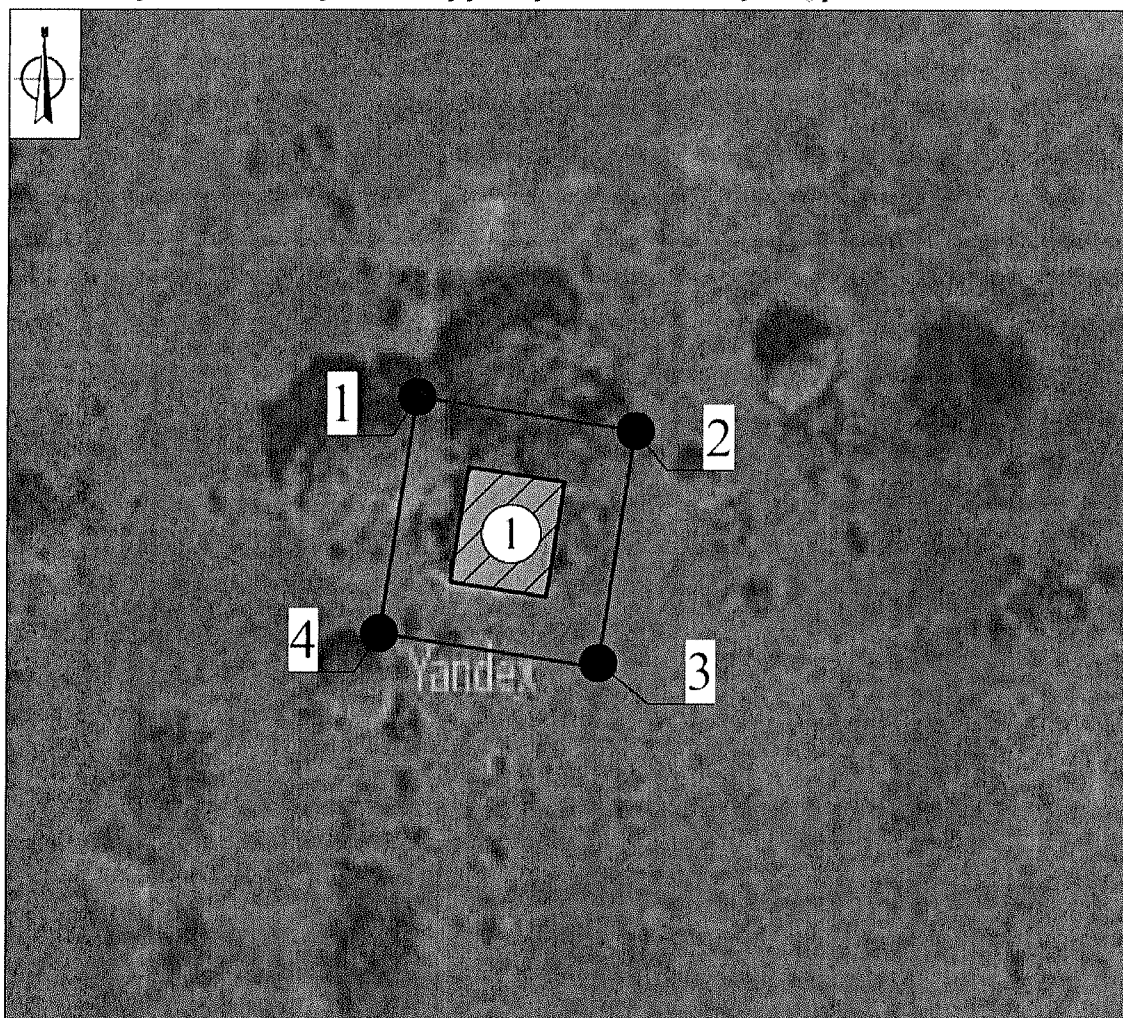
устройство автостоянок;

создание разрушающих вибрационных нагрузок динамическим воздействием на грунты;

складирование бытовых отходов.

**Графическое описание местоположения границ территории
объекта культурного наследия регионального значения «Бывшая
Богородицкая церковь», расположенного по адресу: Тульская
область, Веневский район, с. Городенец**

Карта (схема) границ территории объекта культурного наследия






Экспликация:

Объект культурного наследия регионального значения:

1. «Бывшая Богородицкая церковь», кон. XVII в. (Тульская область,
Веневский район, с. Городенец)

Условные обозначения:

-  - Объект культурного наследия
регионального наследия
-  - Границы территории объекта
культурного наследия
-  - Характерная точка границы
территории объекта культурного
наследия

Приложение № 11
к приказу инспекции Тульской
области по государственной охране
объектов культурного наследия
от 23.08.2022 № 88

**Границы территории объекта культурного наследия
регионального значения «Братская могила с захоронением
воинов, погибших в период Великой Отечественной войны
1941 – 1945 гг.», XIX в., расположенного по адресу:
Тульская область, Веневский район, д. Грызлово**

I. Текстовое описание границ территории объекта культурного наследия.

От точки 1 до точки 2 в юго-восточном направлении 9.5 м, от точки 2 до точки 3 в юго-западном направлении 13.1 м, от точки 3 до точки 4 в северо-западном направлении 9.4 м, от точки 4 до точки 1 в северо-восточном направлении 13.3 м.

II. Перечень координат характерных точек границ территории объекта культурного наследия:

Обозначение характерных точек границ	Координаты точек в системе координат МСК-71.1	
	X	Y
1	737421,81	296100,70
2	737420,42	296110,06
3	737407,45	296108,45
4	737408,65	296099,10
1	737421,81	296100,70

III. Режим использования территории объекта культурного наследия.

На территории объекта культурного наследия разрешается:
проведение работ по сохранению объекта культурного наследия;
проведение работ по озеленению и благоустройству территории;
обеспечение доступа к объекту культурного наследия;
обеспечение мер пожарной и экологической безопасности;
ремонт, капитальный ремонт сетей инженерно-технического обеспечения, с последующей рекультивацией нарушенных участков, не нарушающие целостность объекта культурного наследия и не создающие угрозы его повреждения, разрушения или уничтожения.

На территории объекта культурного наследия запрещается:
строительство объектов капитального строительства;
устройство новых сетей инженерно-технического обеспечения (водоснабжение, канализация, отопление, газоснабжение,

водоотведение, электроснабжение, связь) наземным, надземным и подземным способами;

движение транспортных средств;

устройство автостоянок;


создание разрушающих вибрационных нагрузок динамическим воздействием на грунты;

складирование бытовых отходов.

Приложение № 12
к приказу инспекции Тульской
области по государственной охране
объектов культурного наследия
от 23.08.2022 № 88

**Графическое описание местоположения границ территории
объекта культурного наследия регионального значения
«Братская могила с захоронением воинов, погибших в период
Великой Отечественной войны 1941 – 1945 гг.», XIX в.,
расположенного по адресу: Тульская область, Веневский район,
д. Грызлово**

Карта (схема) границ территории объекта культурного наследия






Экспликация:

Объект культурного наследия регионального значения:

1. «Братская могила с захоронением воинов, погибших в период Великой Отечественной войны 1941-1945 гг.», 1941-1945 гг.
(Тульская область, Веневский район, д. Грызлово)

Условные обозначения:

-  - Объект культурного наследия регионального значения
-  - Границы территории объекта культурного наследия
-  - Характерная точка границы территории объекта культурного наследия

Приложение № 13
к приказу инспекции Тульской
области по государственной охране
объектов культурного наследия
от 23.08.2022 № 88

**Границы территории объекта культурного наследия
регионального значения «Бывший жилой дом Резвой»,
расположенного по адресу: Тульская область. Веневский район,
с. Исаково**

I. Текстовое описание границ территории объекта культурного наследия.

От точки 1 до точки 2 в северо-восточном направлении 32.4 м, от точки 2 до точки 3 в юго-восточном направлении 24.7 м, от точки 3 до точки 4 в юго-западном направлении 32.4 м, от точки 4 до точки 1 в северо-западном направлении 24.7 м.

II. Перечень координат характерных точек границ территории объекта культурного наследия:

Обозначение характерных точек границ	Координаты точек в системе координат МСК-71.1	
	X	Y
1	771162,76	309654,72
2	771175,74	309684,42
3	771153,09	309694,32
4	771140,11	309664,62
1	771162,76	309654,72

III. Режим использования территории объекта культурного наследия.

На территории объекта культурного наследия разрешается:
проведение работ по сохранению объекта культурного наследия;
проведение работ по обеспечению функционирования объекта культурного наследия, не нарушающих целостности его территории и предмета охраны;

проведение работ по выявлению и изучению объектов археологического наследия, располагающихся в границах территории объекта культурного наследия;

консервация и музеефикация объектов археологического наследия, а также культурного слоя на основании комплексных научно-исследовательских работ;

проведение работ по озеленению и благоустройству территории, производимых в том числе с применением методов реставрации,

направленных на формирование наиболее близкого к историческому восприятия объекта культурного наследия;

обеспечение доступа к объекту культурного наследия;

обеспечение мер пожарной безопасности;

обеспечение мер экологической безопасности;

ремонт, капитальный ремонт сетей инженерно-технического обеспечения, с последующей рекультивацией нарушенных участков, не нарушающие целостность объекта культурного наследия и не создающие угрозы его повреждения, разрушения или уничтожения;

ремонт, капитальный ремонт дорог, проездов, не нарушающие целостность объекта культурного наследия и не создающие угрозы его повреждения, разрушения или уничтожения;

На территории объекта культурного наследия запрещается:

строительство объектов капитального строительства и увеличение объемно-пространственных характеристик существующих на территории объекта культурного наследия объектов капитального строительства; проведение земляных, строительных, мелиоративных и иных работ, за исключением работ по сохранению объекта культурного наследия или его отдельных элементов, сохранению историко-градостроительной или природной среды объекта культурного наследия;

установка на фасадах, крышах объекта культурного наследия кондиционеров, телеантенн, тарелок спутниковой связи, а также других средств технического обеспечения;

прокладка сетей инженерно-технического обеспечения наземным и надземным способом, кроме временных, необходимых для проведения работ по сохранению объекта культурного наследия;

движение транспортных средств на территории объекта культурного наследия, если движение транспортных средств создает угрозу нарушения его целостности и сохранности;


устройство автостоянок;

создание разрушающих вибрационных нагрузок динамическим воздействием на грунты;

складирование бытовых отходов.

**Графическое описание местоположения границ территории
объекта культурного наследия регионального значения
«Бывший жилой дом Резвой», расположенного по адресу:
Тульская область. Веневский район, с. Исаково**

Карта (схема) границ территории объекта культурного наследия






Экспликация:

Объект культурного наследия регионального значения:

1. «Бывший жилой дом Резвой», сер. XVIII в. (Тульская область. Веневский район, с. Исаково)

Условные обозначения:

-  - Объект культурного наследия регионального значения
-  - Границы территории объекта культурного наследия
-  - Характерная точка границы территории объекта культурного наследия

Приложение № 15
к приказу инспекции Тульской
области по государственной охране
объектов культурного наследия
от 23.08.2022 № 88

**Границы территории объекта культурного наследия
регионального значения «Бывшая Знаменская церковь»,
расположенного по адресу: Тульская область. Веневский район,
с. Исаково**

I. Текстовое описание границ территории объекта культурного наследия.

От точки 1 до точки 2 в юго-восточном направлении 29.3 м, от точки 2 до точки 3 в юго-западном направлении 18.6 м, от точки 3 до точки 4 в юго-западном направлении 21.1 м, от точки 4 до точки 5 в юго-западном направлении 4.0 м, от точки 5 до точки 6 в северо-западном направлении 29.0 м, от точки 6 до точки 1 в северо-восточном направлении 43.7 м.

II. Перечень координат характерных точек границ территории объекта культурного наследия:

Обозначение характерных точек границ	Координаты точек в системе координат МСК-71.1	
	X	Y
1	771101,33	309726,46
2	771075,10	309739,55
3	771067,01	309722,82
4	771057,64	309703,90
5	771055,86	309700,30
6	771081,82	309687,35
1	771101,33	309726,46

III. Режим использования территории объекта культурного наследия.

На территории объекта культурного наследия разрешается:
проведение работ по сохранению объекта культурного наследия;
проведение работ по обеспечению функционирования объекта культурного наследия, не нарушающих целостности его территории и предмета охраны;

проведение работ по выявлению и изучению объектов археологического наследия, располагающихся в границах территории объекта культурного наследия;

консервация и музеефикация объектов археологического наследия, а также культурного слоя на основании комплексных научно-исследовательских работ;

проведение работ по озеленению и благоустройству территории, производимых в том числе с применением методов реставрации, направленных на формирование наиболее близкого к историческому восприятия объекта культурного наследия;

обеспечение доступа к объекту культурного наследия;

обеспечение мер пожарной безопасности;

обеспечение мер экологической безопасности;

ремонт, капитальный ремонт сетей инженерно-технического обеспечения, с последующей рекультивацией нарушенных участков, не нарушающие целостность объекта культурного наследия и не создающие угрозы его повреждения, разрушения или уничтожения;

ремонт, капитальный ремонт дорог, проездов, не нарушающие целостность объекта культурного наследия и не создающие угрозы его повреждения, разрушения или уничтожения;

На территории объекта культурного наследия запрещается:

строительство объектов капитального строительства и увеличение объемно-пространственных характеристик существующих на территории объекта культурного наследия объектов капитального строительства; проведение земляных, строительных, мелиоративных и иных работ, за исключением работ по сохранению объекта культурного наследия или его отдельных элементов, сохранению историко-градостроительной или природной среды объекта культурного наследия;

установка на фасадах, крышах объекта культурного наследия кондиционеров, телеантенн, тарелок спутниковой связи, а также других средств технического обеспечения;

прокладка сетей инженерно-технического обеспечения наземным и надземным способом, кроме временных, необходимых для проведения работ по сохранению объекта культурного наследия;

движение транспортных средств на территории объекта культурного наследия, если движение транспортных средств создает угрозу нарушения его целостности и сохранности;

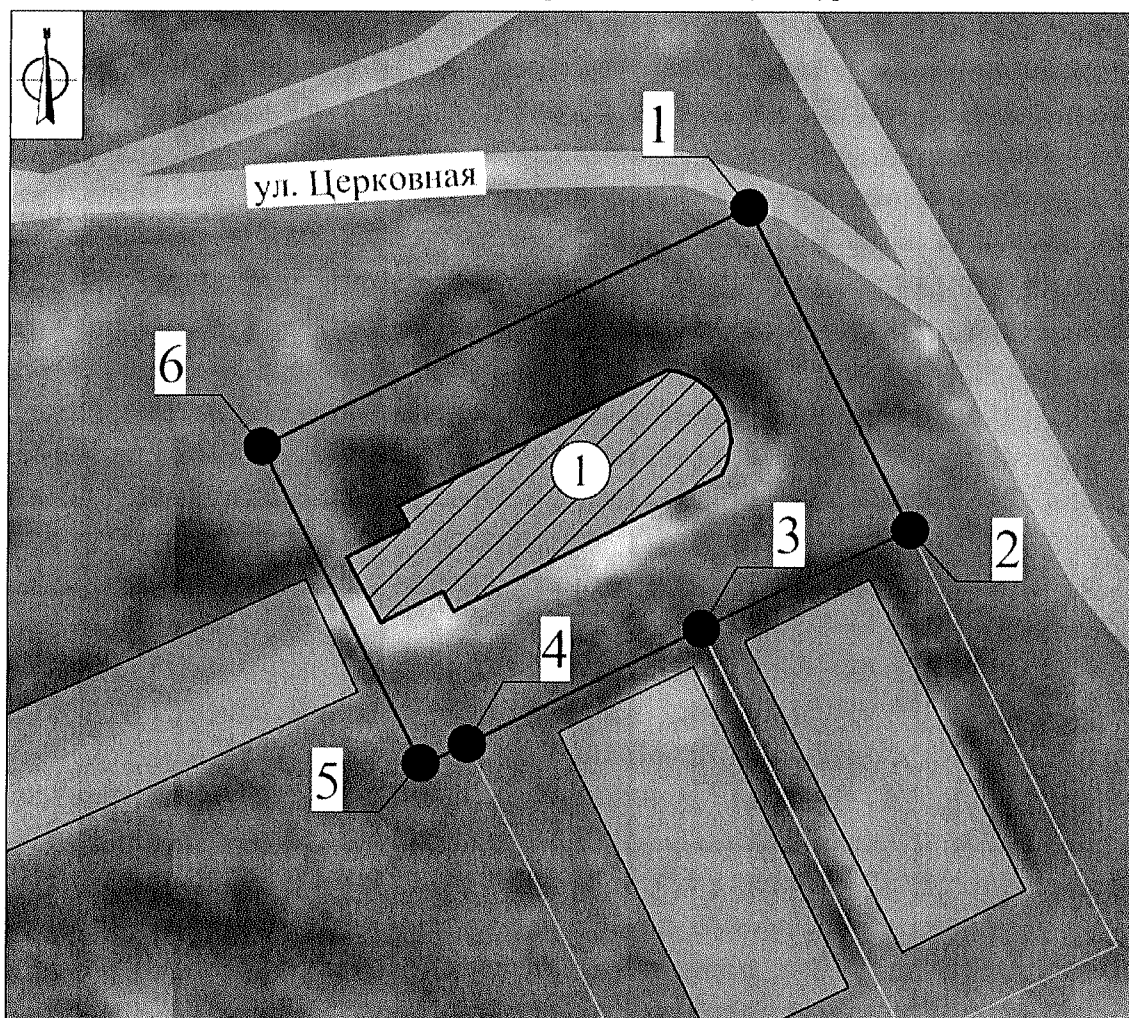
устройство автостоянок;

создание разрушающих вибрационных нагрузок динамическим воздействием на грунты;

складирование бытовых отходов.

**Графическое описание местоположения границ территории
объекта культурного наследия регионального значения
«Бывшая Знаменская церковь», расположенного по адресу:
Тульская область. Веневский район, с. Исаково**

Карта (схема) границ территории объекта культурного наследия







Экспликация:

Объект культурного наследия регионального значения:

1. «Бывшая Знаменская церковь», 2-я половина XIX в., 1850-1852 гг.
(Тульская область. Веневский район, с. Исаково)

Условные обозначения:

-  - Объект культурного наследия регионального значения
-  - Границы территории объекта культурного наследия
-  - Характерная точка границы территории объекта культурного наследия
-  - Границы земельного участка

Приложение № 17
к приказу инспекции Тульской
области по государственной охране
объектов культурного наследия
от 23.08.2022 № 88

**Границы территории объекта культурного наследия
регионального значения «Братская могила с захоронением
воинов, погибших в период Великой Отечественной войны
1941 – 1945 гг.», расположенного по адресу: Тульская область,
Веневский район, д. Кукуй**

I. Текстовое описание границ территории объекта культурного наследия.

От точки 1 до точки 2 в юго-восточном направлении 10.5 м, от точки 2 до точки 3 в юго-западном направлении 15.7 м, от точки 3 до точки 4 в северо-западном направлении 9.4 м, от точки 4 до точки 1 в северо-восточном направлении 15.6 м.

II. Перечень координат характерных точек границ территории объекта культурного наследия:

Обозначение характерных точек границ	Координаты точек в системе координат МСК-71.1	
	X	Y
1	735584,40	291335,95
2	735583,45	291346,39
3	735567,79	291344,87
4	735568,76	291335,47
1	735584,40	291335,95

III. Режим использования территории объекта культурного наследия.

На территории объекта культурного наследия разрешается:
проведение работ по сохранению объекта культурного наследия;
проведение работ по озеленению и благоустройству территории;
обеспечение доступа к объекту культурного наследия;
обеспечение мер пожарной и экологической безопасности;
ремонт, капитальный ремонт сетей инженерно-технического обеспечения, с последующей рекультивацией нарушенных участков, не нарушающие целостность объекта культурного наследия и не создающие угрозы его повреждения, разрушения или уничтожения.

На территории объекта культурного наследия запрещается:
строительство объектов капитального строительства;
устройство новых сетей инженерно-технического обеспечения (водоснабжение, канализация, отопление, газоснабжение,

водоотведение, электроснабжение, связь) наземным, надземным и подземным способами;

движение транспортных средств;


устройство автостоянок;

создание разрушающих вибрационных нагрузок динамическим воздействием на грунты;

складирование бытовых отходов.

**Графическое описание местоположения границ территории
объекта культурного наследия регионального значения
«Братская могила с захоронением воинов, погибших в период
Великой Отечественной войны 1941 – 1945 гг.», расположенного
по адресу: Тульская область, Веневский район, д. Кукуй**

Карта (схема) границ территории объекта культурного наследия








Экспликация:

Объект культурного наследия регионального значения:

1. «Братская могила с захоронением воинов, погибших в период Великой Отечественной войны 1941-1945 гг.», 1941-1945 гг.
(Тульская область, Веневский район, д. Кукуй)

Условные обозначения:

-  - Объект культурного наследия регионального значения
-  - Границы территории объекта культурного наследия
-  - Характерная точка границы территории объекта культурного наследия
-  - Границы земельного участка
-  - Границы кадастрового квартала

Приложение № 19
к приказу инспекции Тульской
области по государственной охране
объектов культурного наследия
от 23.08.2022 № 88

**Границы территории объекта культурного наследия
регионального значения «Братская могила с захоронением
воинов, погибших в период Великой Отечественной войны
1941 – 1945 гг.», расположенного по адресу: Тульская область,
Веневский район, п. Мордвес**

I. Текстовое описание границ территории объекта культурного наследия.

От точки 1 до точки 2 в юго-восточном направлении 7.3 м, от точки 2 до точки 3 в юго-восточном направлении 2.4 м, от точки 3 до точки 4 в юго-восточном направлении 6.6 м, от точки 4 до точки 5 в юго-западном направлении 22.9 м, от точки 5 до точки 6 в северо-западном направлении 16.3 м, от точки 6 до точки 1 в северо-восточном направлении 22.9 м.

II. Перечень координат характерных точек границ территории объекта культурного наследия:

Обозначение характерных точек границ	Координаты точек в системе координат МСК-71.1	
	X	Y
1	787058,47	301035,36
2	787055,95	301042,17
3	787055,13	301044,39
4	787052,83	301050,60
5	787031,35	301042,68
6	787037,00	301027,41
1	787058,47	301035,36

III. Режим использования территории объекта культурного наследия.

На территории объекта культурного наследия разрешается:
проведение работ по сохранению объекта культурного наследия;
проведение работ по озеленению и благоустройству территории;
обеспечение доступа к объекту культурного наследия;
обеспечение мер пожарной и экологической безопасности;
ремонт, капитальный ремонт сетей инженерно-технического обеспечения, с последующей рекультивацией нарушенных участков, не нарушающие целостность объекта культурного наследия и не создающие угрозы его повреждения, разрушения или уничтожения.


На территории объекта культурного наследия запрещается:

- строительство объектов капитального строительства;
- устройство новых сетей инженерно-технического обеспечения (водоснабжение, канализация, отопление, газоснабжение, водоотведение, электроснабжение, связь) наземным, надземным и подземным способами;
- движение транспортных средств;
- устройство автостоянок;
- создание разрушающих вибрационных нагрузок динамическим воздействием на грунты;
- складирование бытовых отходов.

Приложение № 20
к приказу инспекции Тульской
области по государственной охране
объектов культурного наследия
от 23.08.2022 № 88

**Графическое описание местоположения границ территории
объекта культурного наследия регионального значения
«Братская могила с захоронением воинов, погибших в период
Великой Отечественной войны 1941 — 1945 гг.», расположенного
по адресу: Тульская область, Веневский район, п. Мордвес**

Карта (схема) границ территории объекта культурного наследия







Экспликация:

Объект культурного наследия регионального значения:

1. «Братская могила с захоронением воинов, погибших в период Великой Отечественной войны 1941-1945 гг.», 1941-1945 гг. (Тульская область, Веневский район, п. Мордвес)

Условные обозначения:

-  - Объект культурного наследия регионального значения
-  - Границы территории объекта культурного наследия
-  - Характерная точка границы территории объекта культурного наследия
-  - Границы земельного участка

**Границы территории объекта культурного наследия
регионального значения «Бывшая Флоралавренская церковь»,
расположенного по адресу: Тульская область, Веневский район,
д. Свиридово**

I. Текстовое описание границ территории объекта культурного наследия.

От точки 1 до точки 2 в юго-восточном направлении 16.2 м, от точки 2 до точки 3 в юго-западном направлении 32.4 м, от точки 3 до точки 4 в северо-западном направлении 16.2 м, от точки 4 до точки 1 в северо-восточном направлении 32.4 м.

II. Перечень координат характерных точек границ территории объекта культурного наследия:

Обозначение характерных точек границ	Координаты точек в системе координат МСК-71.1	
	X	Y
1	765320,12	304700,31
2	765307,04	304709,83
3	765287,98	304683,65
4	765301,08	304674,13
1	765320,12	304700,31

III. Режим использования территории объекта культурного наследия.

На территории объекта культурного наследия разрешается:

проведение работ по сохранению объекта культурного наследия;
проведение работ по обеспечению функционирования объекта культурного наследия, не нарушающих целостности его территории и предмета охраны;

проведение работ по выявлению и изучению объектов археологического наследия, располагающихся в границах территории объекта культурного наследия;

консервация и музеефикация объектов археологического наследия, а также культурного слоя на основании комплексных научно-исследовательских работ;

проведение работ по озеленению и благоустройству территории, производимых в том числе с применением методов реставрации,

направленных на формирование наиболее близкого к историческому восприятия объекта культурного наследия;

обеспечение доступа к объекту культурного наследия;

обеспечение мер пожарной безопасности;

обеспечение мер экологической безопасности;

ремонт, капитальный ремонт сетей инженерно-технического обеспечения, с последующей рекультивацией нарушенных участков, не нарушающие целостность объекта культурного наследия и не создающие угрозы его повреждения, разрушения или уничтожения;

ремонт, капитальный ремонт дорог, проездов, не нарушающие целостность объекта культурного наследия и не создающие угрозы его повреждения, разрушения или уничтожения;

На территории объекта культурного наследия запрещается:

строительство объектов капитального строительства и увеличение объемно-пространственных характеристик существующих на территории объекта культурного наследия объектов капитального строительства; проведение земляных, строительных, мелиоративных и иных работ, за исключением работ по сохранению объекта культурного наследия или его отдельных элементов, сохранению историко-градостроительной или природной среды объекта культурного наследия;

установка на фасадах, крышах объекта культурного наследия кондиционеров, телеантенн, тарелок спутниковой связи, а также других средств технического обеспечения;

прокладка сетей инженерно-технического обеспечения наземным и надземным способом, кроме временных, необходимых для проведения работ по сохранению объекта культурного наследия;

движение транспортных средств на территории объекта культурного наследия, если движение транспортных средств создает угрозу нарушения его целостности и сохранности;

устройство автостоянок;


создание разрушающих вибрационных нагрузок динамическим воздействием на грунты;

складирование бытовых отходов.

Приложение № 22
к приказу инспекции Тульской
области по государственной охране
объектов культурного наследия
от 23.08.2022 № 88

**Графическое описание местоположения границ территории
объекта культурного наследия регионального значения
«Бывшая Флоралавренская церковь», расположенного по адресу:
Тульская область, Веневский район, д. Свиридово**

Карта (схема) границ территории объекта культурного наследия







Экспликация:

Объект культурного наследия регионального значения:

1. «Бывшая Флоралавренская церковь», 1775 г. (Тульская область, Веневский район, д. Свиридово)

Условные обозначения:

-  - Объект культурного наследия регионального значения
-  - Границы территории объекта культурного наследия
-  - Характерная точка границы территории объекта культурного наследия
-  - Границы земельного участка

Приложение № 23
к приказу инспекции Тульской
области по государственной охране
объектов культурного наследия
от 23.08.2022 № 88

**Границы территории объекта культурного наследия
регионального значения «Бывшая Богородице-Корсуно-
Рождественская церковь», расположенного по адресу: Тульская
область, Веневский район, с. Семьянь**

I. Текстовое описание границ территории объекта культурного наследия.

От точки 1 до точки 2 в юго-восточном направлении 24.7 м, от точки 2 до точки 3 в юго-западном направлении 37.5 м, от точки 3 до точки 4 в северо-западном направлении 24.7 м, от точки 4 до точки 1 в северо-восточном направлении 37.5 м.

II. Перечень координат характерных точек границ территории объекта культурного наследия:

Обозначение характерных точек границ	Координаты точек в системе координат МСК-71.1	
	X	Y
1	755626,41	299706,41
2	755610,15	299725,04
3	755581,90	299700,37
4	755598,15	299681,75
1	755626,41	299706,41

III. Режим использования территории объекта культурного наследия.

На территории объекта культурного наследия разрешается:
проведение работ по сохранению объекта культурного наследия;
проведение работ по обеспечению функционирования объекта культурного наследия, не нарушающих целостности его территории и предмета охраны;

проведение работ по выявлению и изучению объектов археологического наследия, располагающихся в границах территории объекта культурного наследия;

консервация и музеефикация объектов археологического наследия, а также культурного слоя на основании комплексных научно-исследовательских работ;

проведение работ по озеленению и благоустройству территории, производимых в том числе с применением методов реставрации,

направленных на формирование наиболее близкого к историческому восприятия объекта культурного наследия;

обеспечение доступа к объекту культурного наследия;

обеспечение мер пожарной безопасности;

обеспечение мер экологической безопасности;

ремонт, капитальный ремонт сетей инженерно-технического обеспечения, с последующей рекультивацией нарушенных участков, не нарушающие целостность объекта культурного наследия и не создающие угрозы его повреждения, разрушения или уничтожения;

ремонт, капитальный ремонт дорог, проездов, не нарушающие целостность объекта культурного наследия и не создающие угрозы его повреждения, разрушения или уничтожения;

На территории объекта культурного наследия запрещается:

строительство объектов капитального строительства и увеличение объемно-пространственных характеристик существующих на территории объекта культурного наследия объектов капитального строительства; проведение земляных, строительных, мелиоративных и иных работ, за исключением работ по сохранению объекта культурного наследия или его отдельных элементов, сохранению историко-градостроительной или природной среды объекта культурного наследия;

установка на фасадах, крышах объекта культурного наследия кондиционеров, телеантенн, тарелок спутниковой связи, а также других средств технического обеспечения;

прокладка сетей инженерно-технического обеспечения наземным и надземным способом, кроме временных, необходимых для проведения работ по сохранению объекта культурного наследия;

движение транспортных средств на территории объекта культурного наследия, если движение транспортных средств создает угрозу нарушения его целостности и сохранности;

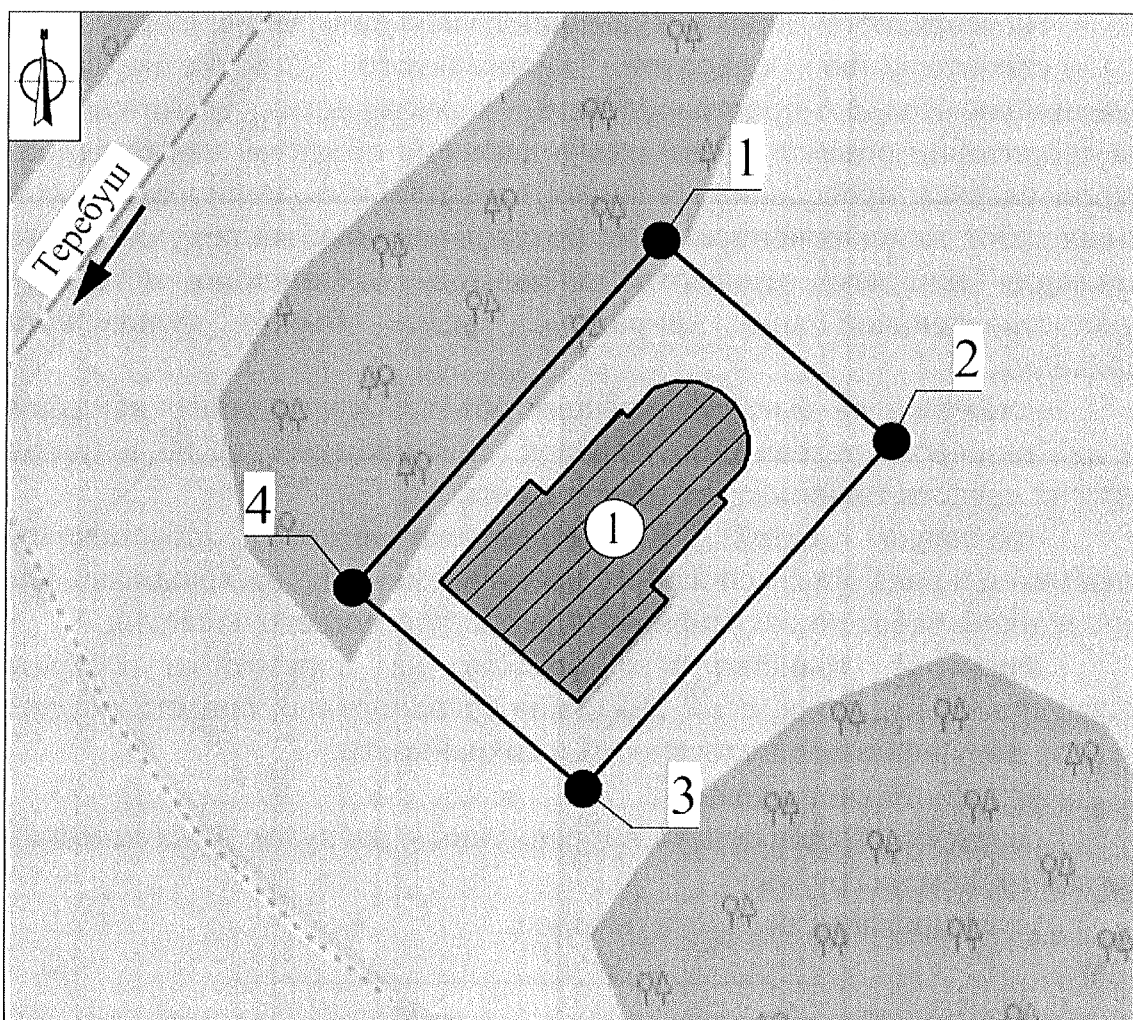
устройство автостоянок;

создание разрушающих вибрационных нагрузок динамическим воздействием на грунты;

складирование бытовых отходов.

**Графическое описание местоположения границ территории
объекта культурного наследия регионального значения
«Бывшая Богородице-Корсуно-Рождественская церковь»,
расположенного по адресу: Тульская область, Веневский район,
с. Семьянь**

Карта (схема) границ территории объекта культурного наследия






Экспликация:

Объект культурного наследия регионального значения:

1. «Бывшая Богородице-Корсуно-Рождественская церковь», 1810 г. (Тульская область, Веневский район, с. Семьянь)

Условные обозначения:

-  - Объект культурного наследия регионального значения
-  - Границы территории объекта культурного наследия
-  - Характерная точка границы территории объекта культурного наследия

Приложение № 25
к приказу инспекции Тульской
области по государственной охране
объектов культурного наследия
от 23.08.2022 № 88

**Границы территории объекта культурного наследия
регионального значения «Бывшая Богородицко-рождественская
церковь», расположенного по адресу: Тульская область,
Веневский район, с. Хавки, ул. Школьная, д. 10а**

I. Текстовое описание границ территории объекта культурного наследия.

От точки 1 до точки 2 в северо-восточном направлении 43.0 м, от точки 2 до точки 3 в юго-восточном направлении 4.7 м, от точки 3 до точки 4 в юго-западном направлении 1.2 м, от точки 4 до точки 5 в юго-восточном направлении 1.7 м, от точки 5 до точки 6 в юго-восточном направлении 8.3 м, от точки 6 до точки 7 в юго-восточном направлении 8.9 м, от точки 7 до точки 8 в юго-западном направлении 6.1 м, от точки 8 до точки 9 в юго-западном направлении 2.6 м, от точки 9 до точки 10 в юго-западном направлении 3.2 м, от точки 10 до точки 11 в юго-восточном направлении 13.3 м, от точки 11 до точки 12 в юго-восточном направлении 1.3 м, от точки 12 до точки 13 в юго-восточном направлении 3.5 м, от точки 13 до точки 14 в северо-западном направлении 28.2 м, от точки 14 до точки 15 в северо-западном направлении 21.6 м, от точки 15 до точки 16 в северо-западном направлении 20.6 м, от точки 16 до точки 1 в северо-восточном направлении 17.2 м.

II. Перечень координат характерных точек границ территории объекта культурного наследия:

Обозначение характерных точек границ	Координаты точек в системе координат МСК-71.1	
	X	Y
1	759320,81	301142,03
2	759327,17	301184,56
3	759323,66	301187,65
4	759322,43	301187,46
5	759320,82	301187,95
6	759312,61	301188,99
7	759303,88	301190,66
8	759297,83	301190,48
9	759295,21	301190,40
10	759292,03	301189,78

11	759278,76	301190,02
12	759277,56	301190,44
13	759274,12	301190,75
14	759275,54	301162,55
15	759283,66	301142,56
16	759303,87	301138,80
1	759320,81	301142,03

III. Режим использования территории объекта культурного наследия.

На территории объекта культурного наследия разрешается:

проведение работ по сохранению объекта культурного наследия;

проведение работ по обеспечению функционирования объекта культурного наследия, не нарушающих целостности его территории и предмета охраны;

проведение работ по выявлению и изучению объектов археологического наследия, располагающихся в границах территории объекта культурного наследия;

консервация и музеефикация объектов археологического наследия, а также культурного слоя на основании комплексных научно-исследовательских работ;

проведение работ по озеленению и благоустройству территории, производимых в том числе с применением методов реставрации, направленных на формирование наиболее близкого к историческому восприятию объекта культурного наследия;

обеспечение доступа к объекту культурного наследия;

обеспечение мер пожарной безопасности;

обеспечение мер экологической безопасности;

ремонт, капитальный ремонт сетей инженерно-технического обеспечения, с последующей рекультивацией нарушенных участков, не нарушающие целостность объекта культурного наследия и не создающие угрозы его повреждения, разрушения или уничтожения;

ремонт, капитальный ремонт дорог, проездов, не нарушающие целостность объекта культурного наследия и не создающие угрозы его повреждения, разрушения или уничтожения;

На территории объекта культурного наследия запрещается:

строительство объектов капитального строительства и увеличение объемно-пространственных характеристик существующих на территории объекта культурного наследия объектов капитального строительства; проведение земляных, строительных, мелиоративных и иных работ, за исключением работ по сохранению объекта культурного наследия или его отдельных элементов, сохранению историко-градостроительной или природной среды объекта культурного наследия;

установка на фасадах, крышах объекта культурного наследия кондиционеров, телеантенн, тарелок спутниковой связи, а также других средств технического обеспечения;

прокладка сетей инженерно-технического обеспечения наземным и надземным способом, кроме временных, необходимых для проведения работ по сохранению объекта культурного наследия;

движение транспортных средств на территории объекта культурного наследия, если движение транспортных средств создает угрозу нарушения его целостности и сохранности;

устройство автостоянок;

создание разрушающих вибрационных нагрузок динамическим воздействием на грунты;

складирование бытовых отходов.

Приложение № 26
к приказу инспекции Тульской
области по государственной охране
объектов культурного наследия
от 23.08.2022 № 88

**Графическое описание местоположения границ территории
объекта культурного наследия регионального значения
«Бывшая Богородицко-рождественская церковь»,
расположенного по адресу: Тульская область, Веневский район,
с. Хавки, ул. Школьная, д. 10а**

Карта (схема) границ территории объекта культурного наследия







Экспликация:

Объект культурного наследия регионального значения:

1. «Бывшая Богородицко-рождественская церковь», 1751 г. (Тульская область,
Веневский район с. Хавки ул. Школьная, д. 10а)

Условные обозначения:

-  - Объект культурного наследия регионального значения
-  - Границы территории объекта культурного наследия
-  - Характерная точка границы территории объекта культурного наследия
-  - Границы земельного участка

Приложение № 27
к приказу инспекции Тульской
области по государственной охране
объектов культурного наследия
от 23.08.2022 № 88

**Границы территории выявленного объекта культурного наследия
«Торговое здание», расположенного по адресу: Тульская область,
Веневский район, г. Венев, ул. Л. Толстого, д. 1**

I. Текстовое описание границ территории объекта культурного наследия.

От точки 1 до точки 2 в юго-восточном направлении 44.0 м, от точки 2 до точки 3 в юго-западном направлении 1.5 м, от точки 3 до точки 4 в северо-западном направлении 10.9 м, от точки 4 до точки 5 в северо-западном направлении 5.3 м, от точки 5 до точки 6 в юго-западном направлении 3.8 м, от точки 6 до точки 7 в северо-западном направлении 2.1 м, от точки 7 до точки 8 в юго-западном направлении 18.4 м, от точки 8 до точки 9 в юго-западном направлении 4.1 м, от точки 9 до точки 10 в северо-западном направлении 5.9 м, от точки 10 до точки 11 в юго-западном направлении 30.2 м, от точки 11 до точки 12 в северо-западном направлении 20.6 м, от точки 12 до точки 1 в северо-восточном направлении 58.7 м.

II. Перечень координат характерных точек границ территории объекта культурного наследия:

Обозначение характерных точек границ	Координаты точек в системе координат МСК-71.1	
	X	Y
1	762018,81	304526,64
2	762002,07	304567,34
3	762000,69	304566,72
4	762004,51	304556,54
5	762006,23	304551,50
6	762002,48	304550,66
7	762003,13	304548,66
8	761986,03	304541,85
9	761982,22	304540,32
10	761984,30	304534,75
11	761956,48	304522,95
12	761964,59	304504,04
1	762018,81	304526,64

III. Режим использования территории объекта культурного наследия.

На территории объекта культурного наследия разрешается:
проведение работ по сохранению объекта культурного наследия;
проведение работ по обеспечению функционирования объекта культурного наследия, не нарушающих целостности его территории и предмета охраны;

проведение работ по выявлению и изучению объектов археологического наследия, располагающихся в границах территории объекта культурного наследия;

консервация и музеефикация объектов археологического наследия, а также культурного слоя на основании комплексных научно-исследовательских работ;

проведение работ по озеленению и благоустройству территории, производимых в том числе с применением методов реставрации, направленных на формирование наиболее близкого к историческому восприятию объекта культурного наследия;

обеспечение доступа к объекту культурного наследия;

обеспечение мер пожарной безопасности;

обеспечение мер экологической безопасности;

ремонт, капитальный ремонт сетей инженерно-технического обеспечения, с последующей рекультивацией нарушенных участков, не нарушающие целостность объекта культурного наследия и не создающие угрозы его повреждения, разрушения или уничтожения;

ремонт, капитальный ремонт дорог, проездов, не нарушающие целостность объекта культурного наследия и не создающие угрозы его повреждения, разрушения или уничтожения;

На территории объекта культурного наследия запрещается:

строительство объектов капитального строительства и увеличение объемно-пространственных характеристик существующих на территории объекта культурного наследия объектов капитального строительства; проведение земляных, строительных, мелиоративных и иных работ, за исключением работ по сохранению объекта культурного наследия или его отдельных элементов, сохранению историко-градостроительной или природной среды объекта культурного наследия;

установка на фасадах, крышах объекта культурного наследия кондиционеров, телеантенн, тарелок спутниковой связи, а также других средств технического обеспечения;


прокладка сетей инженерно-технического обеспечения наземным и надземным способом, кроме временных, необходимых для проведения работ по сохранению объекта культурного наследия;

движение транспортных средств на территории объекта культурного наследия, если движение транспортных средств создает угрозу нарушения его целостности и сохранности;

устройство автостоянок;
создание разрушающих вибрационных нагрузок динамическим
воздействием на грунты;
складирование бытовых отходов.

Графическое описание местоположения границ территории выявленного объекта культурного наследия «Торговое здание», расположенного по адресу: Тульская область, Веневский район, г. Венев, ул. Л. Толстого, д. 1

Карта (схема) границ территории выявленного объекта культурного наследия



Экспликация:

Выявленные объекты культурного наследия:

1. «Торговое здание», перв. четв. XIX в. (Тульская область, Веневский район, г. Венев, ул. Л. Толстого, д. 1)
2. «Дом жилой», XIX в. (Тульская область, Веневский район, г. Венев, ул. Л. Толстого, д. 3)
3. «Дом жилой», сер. XIX в. (Тульская область, Веневский район, г. Венев, ул. Л. Толстого, д. 5)
4. «Дом жилой с торговой лавкой», XIX в. (Тульская область, Веневский район, г. Венев, ул. Л. Толстого, д. 7)

Условные обозначения:

- Выявленный объект культурного наследия
- Границы территории выявленного объекта культурного наследия
- Характерная точка границы территории выявленного объекта культурного наследия
- Границы земельного участка
- Границы кадастрового квартала

Приложение № 29
к приказу инспекции Тульской
области по государственной охране
объектов культурного наследия
от 23.08.2022 № 88

**Границы территории выявленного объекта культурного наследия
«Дом жилой», расположенного по адресу: Тульская область,
Веневский район, г. Венев, ул. Володарского, д. 3**

I. Текстовое описание границ территории объекта культурного наследия.

От точки 1 до точки 2 в юго-восточном направлении 18.8 м, от точки 2 до точки 3 в юго-западном направлении 32.4 м, от точки 3 до точки 4 в северо-западном направлении 20.1 м, от точки 4 до точки 1 в северо-восточном направлении 33.5 м.

II. Перечень координат характерных точек границ территории объекта культурного наследия:

Обозначение характерных точек границ	Координаты точек в системе координат МСК-71.1	
	X	Y
1	761841,19	304505,47
2	761832,81	304522,30
3	761802,36	304511,14
4	761810,24	304492,62
1	761841,19	304505,47

III. Режим использования территории объекта культурного наследия.

На территории объекта культурного наследия разрешается:

проведение работ по сохранению объекта культурного наследия;

проведение работ по обеспечению функционирования объекта культурного наследия, не нарушающих целостности его территории и предмета охраны;

проведение работ по выявлению и изучению объектов археологического наследия, располагающихся в границах территории объекта культурного наследия;

консервация и музеефикация объектов археологического наследия, а также культурного слоя на основании комплексных научно-исследовательских работ;

проведение работ по озеленению и благоустройству территории, производимых в том числе с применением методов реставрации, направленных на формирование наиболее близкого к историческому восприятия объекта культурного наследия;

обеспечение доступа к объекту культурного наследия;

обеспечение мер пожарной безопасности;

обеспечение мер экологической безопасности;

ремонт, капитальный ремонт сетей инженерно-технического обеспечения, с последующей рекультивацией нарушенных участков, не нарушающие целостность объекта культурного наследия и не создающие угрозы его повреждения, разрушения или уничтожения;

ремонт, капитальный ремонт дорог, проездов, не нарушающие целостность объекта культурного наследия и не создающие угрозы его повреждения, разрушения или уничтожения;

На территории объекта культурного наследия запрещается:

строительство объектов капитального строительства и увеличение объемно-пространственных характеристик существующих на территории объекта культурного наследия объектов капитального строительства; проведение земляных, строительных, мелиоративных и иных работ, за исключением работ по сохранению объекта культурного наследия или его отдельных элементов, сохранению историко-градостроительной или природной среды объекта культурного наследия;

установка на фасадах, крышах объекта культурного наследия кондиционеров, телеантенн, тарелок спутниковой связи, а также других средств технического обеспечения;

прокладка сетей инженерно-технического обеспечения наземным и надземным способом, кроме временных, необходимых для проведения работ по сохранению объекта культурного наследия;

движение транспортных средств на территории объекта культурного наследия, если движение транспортных средств создает угрозу нарушения его целостности и сохранности;

устройство автостоянок;


создание разрушающих вибрационных нагрузок динамическим воздействием на грунты;

складирование бытовых отходов.

Приложение № 30
к приказу инспекции Тульской
области по государственной охране
объектов культурного наследия
от 23.08.2022 № 88

**Графическое описание местоположения границ территории
выявленного объекта культурного наследия «Дом жилой»,
расположенного по адресу: Тульская область, Веневский район,
г. Венев, ул. Володарского, д. 3**

Карта (схема) границ территории выявленного объекта культурного наследия








Экспликация:

Выявленные объекты культурного наследия:

1. «Дом жилой», 2-я пол. XIX в. (Тульская область, Веневский район, г. Венев, ул. Володарского, д. 3)

Условные обозначения:

-  - Выявленный объект культурного наследия
-  - Границы территории выявленного объекта культурного наследия
-  - Характерная точка границы территории выявленного объекта культурного наследия
-  - Границы земельного участка
-  - Границы кадастрового квартала

Приложение № 31
к приказу инспекции Тульской
области по государственной охране
объектов культурного наследия
от 23.08.2022 № 88

**Границы территории выявленного объекта культурного наследия
«Дом жилой», расположенного по адресу: Тульская область,
Веневский район, г. Венев, ул. Володарского, д. 7**

I. Текстовое описание границ территории объекта культурного наследия.

От точки 1 до точки 2 в юго-восточном направлении 5.1 м, от точки 2 до точки 3 в юго-восточном направлении 9.1 м, от точки 3 до точки 4 в юго-западном направлении 7.7 м, от точки 4 до точки 5 в юго-восточном направлении 18.4 м, от точки 5 до точки 6 в юго-западном направлении 17.9 м, от точки 6 до точки 7 в северо-западном направлении 31.4 м, от точки 7 до точки 1 в северо-восточном направлении 25.1 м.

II. Перечень координат характерных точек границ территории объекта культурного наследия:

Обозначение характерных точек границ	Координаты точек в системе координат МСК-71.1	
	X	Y
1	761813,08	304550,09
2	761811,13	304554,77
3	761807,61	304563,19
4	761800,45	304560,23
5	761793,43	304577,22
6	761777,43	304569,22
7	761789,9	304540,44
1	761813,08	304550,09

III. Режим использования территории объекта культурного наследия.

На территории объекта культурного наследия разрешается:
проведение работ по сохранению объекта культурного наследия;
проведение работ по обеспечению функционирования объекта культурного наследия, не нарушающих целостности его территории и предмета охраны;

проведение работ по выявлению и изучению объектов археологического наследия, располагающихся в границах территории объекта культурного наследия;

консервация и музеефикация объектов археологического наследия, а также культурного слоя на основании комплексных научно-исследовательских работ;

проведение работ по озеленению и благоустройству территории, производимых в том числе с применением методов реставрации, направленных на формирование наиболее близкого к историческому восприятия объекта культурного наследия;

обеспечение доступа к объекту культурного наследия;

обеспечение мер пожарной безопасности;

обеспечение мер экологической безопасности;

ремонт, капитальный ремонт сетей инженерно-технического обеспечения, с последующей рекультивацией нарушенных участков, не нарушающие целостность объекта культурного наследия и не создающие угрозы его повреждения, разрушения или уничтожения;

ремонт, капитальный ремонт дорог, проездов, не нарушающие целостность объекта культурного наследия и не создающие угрозы его повреждения, разрушения или уничтожения;

На территории объекта культурного наследия запрещается:

строительство объектов капитального строительства и увеличение объемно-пространственных характеристик существующих на территории объекта культурного наследия объектов капитального строительства; проведение земляных, строительных, мелиоративных и иных работ, за исключением работ по сохранению объекта культурного наследия или его отдельных элементов, сохранению историко-градостроительной или природной среды объекта культурного наследия;

установка на фасадах, крышах объекта культурного наследия кондиционеров, телеантенн, тарелок спутниковой связи, а также других средств технического обеспечения;

прокладка сетей инженерно-технического обеспечения наземным и надземным способом, кроме временных, необходимых для проведения работ по сохранению объекта культурного наследия;

движение транспортных средств на территории объекта культурного наследия, если движение транспортных средств создает угрозу нарушения его целостности и сохранности;

устройство автостоянок;


создание разрушающих вибрационных нагрузок динамическим воздействием на грунты;

складирование бытовых отходов.

Приложение № 32
к приказу инспекции Тульской
области по государственной охране
объектов культурного наследия
от 23.08.2022 № 88

**Графическое описание местоположения границ территории
выявленного объекта культурного наследия «Дом жилой»,
расположенного по адресу: Тульская область, Веневский район,
г. Венев, ул. Володарского, д. 7**

Карта (схема) границ территории выявленного объекта культурного наследия



Экспликация:

Выявленные объекты культурного наследия:

1. «Дом жилой», 2-я пол. XIX в. (Тульская область, Веневский район, г. Венев, ул. Володарского, д. 7)
2. «Дом жилой с магазином и конюшней», сер. XIX в. (Тульская область, Веневский район, г. Венев, ул. Декабристов, д. 15)

Условные обозначения:

- Выявленный объект культурного наследия
- Границы территории выявленного объекта культурного наследия
- Характерная точка границы территории выявленного объекта культурного наследия
- Границы земельного участка
- Границы кадастрового квартала

Приложение № 33
к приказу инспекции Тульской
области по государственной охране
объектов культурного наследия
от 23.08.2022 № 88

**Границы территории выявленного объекта культурного наследия
«Дом жилой», расположенного по адресу: Тульская область,
Веневский район, г. Венев, ул. Володарского, д. 10**

I. Текстовое описание границ территории объекта культурного наследия.

От точки 1 до точки 2 в юго-восточном направлении 25.3 м, от точки 2 до точки 3 в юго-западном направлении 17.3 м, от точки 3 до точки 4 в юго-западном направлении 2.0 м, от точки 4 до точки 5 в юго-западном направлении 30.2 м, от точки 5 до точки 6 в северо-западном направлении 15.2 м, от точки 6 до точки 7 в северо-восточном направлении 5.3 м, от точки 7 до точки 8 в северо-западном направлении 6.9 м, от точки 8 до точки 9 в северо-западном направлении 2.8 м, от точки 9 до точки 1 в северо-восточном направлении 43.6 м.

II. Перечень координат характерных точек границ территории объекта культурного наследия:

Обозначение характерных точек границ	Координаты точек в системе координат МСК-71.1	
	X	Y
1	761750,13	304581,16
2	761739,84	304604,32
3	761723,74	304597,86
4	761721,93	304597,13
5	761694,17	304585,26
6	761700,40	304571,43
7	761705,25	304573,62
8	761708,16	304567,39
9	761709,65	304564,99
1	761750,13	304581,16

III. Режим использования территории объекта культурного наследия.

На территории объекта культурного наследия разрешается:
проведение работ по сохранению объекта культурного наследия;
проведение работ по обеспечению функционирования объекта культурного наследия, не нарушающих целостности его территории и предмета охраны;

проведение работ по выявлению и изучению объектов археологического наследия, располагающихся в границах территории объекта культурного наследия;

консервация и музеефикация объектов археологического наследия, а также культурного слоя на основании комплексных научно-исследовательских работ;

проведение работ по озеленению и благоустройству территории, производимых в том числе с применением методов реставрации, направленных на формирование наиболее близкого к историческому восприятия объекта культурного наследия;

обеспечение доступа к объекту культурного наследия;

обеспечение мер пожарной безопасности;

обеспечение мер экологической безопасности;

ремонт, капитальный ремонт сетей инженерно-технического обеспечения, с последующей рекультивацией нарушенных участков, не нарушающие целостность объекта культурного наследия и не создающие угрозы его повреждения, разрушения или уничтожения;

ремонт, капитальный ремонт дорог, проездов, не нарушающие целостность объекта культурного наследия и не создающие угрозы его повреждения, разрушения или уничтожения;

На территории объекта культурного наследия запрещается:

строительство объектов капитального строительства и увеличение объемно-пространственных характеристик существующих на территории объекта культурного наследия объектов капитального строительства; проведение земляных, строительных, мелиоративных и иных работ, за исключением работ по сохранению объекта культурного наследия или его отдельных элементов, сохранению историко-градостроительной или природной среды объекта культурного наследия;

установка на фасадах, крышах объекта культурного наследия кондиционеров, телеантенн, тарелок спутниковой связи, а также других средств технического обеспечения;

прокладка сетей инженерно-технического обеспечения наземным и надземным способом, кроме временных, необходимых для проведения работ по сохранению объекта культурного наследия;

движение транспортных средств на территории объекта культурного наследия, если движение транспортных средств создает угрозу нарушения его целостности и сохранности;

устройство автостоянок;


создание разрушающих вибрационных нагрузок динамическим воздействием на грунты;

складирование бытовых отходов.

Приложение № 34
к приказу инспекции Тульской области по государственной охране
объектов культурного наследия
от 23.08.2022 № 88

**Графическое описание местоположения границ территории
выявленного объекта культурного наследия «Дом жилой»,
расположенного по адресу: Тульская область, Веневский район,
г. Венев, ул. Володарского, д. 10**

Карта (схема) границ территории выявленного объекта культурного наследия



Экспликация:

Выявленные объекты культурного наследия:

1. «Дом жилой», I четв. XIX в. (Тульская область, Веневский район, г. Венев, ул. Володарского, 10)
2. «Дом жилой с магазином и конюшнею», сер. XIX в. (Тульская область, Веневский район, г. Венев, ул. Декабристов, д. 15)

Условные обозначения:

- Выявленный объект культурного наследия
- Границы территории выявленного объекта культурного наследия
- Характерная точка границы территории выявленного объекта культурного наследия
- Границы земельного участка
- Границы кадастрового квартала

**Границы территории выявленного объекта культурного наследия
«Здание сельскохозяйственного общества», расположенного
по адресу: Тульская область, Веневский район, г. Венев,
ул. Володарского, д. 11**

I. Текстовое описание границ территории объекта культурного наследия.

От точки 1 до точки 2 в юго-восточном направлении 26.9 м, от точки 2 до точки 3 в юго-западном направлении 50.3 м, от точки 3 до точки 4 в северо-западном направлении 28.8 м, от точки 4 до точки 1 в северо-восточном направлении 49.3 м.

II. Перечень координат характерных точек границ территории объекта культурного наследия:

Обозначение характерных точек границ	Координаты точек в системе координат МСК-71.1	
	X	Y
1	761784,19	304680,38
2	761775,01	304705,65
3	761727,7	304688,52
4	761738,51	304661,83
1	761784,19	304680,38

III. Режим использования территории объекта культурного наследия.

На территории объекта культурного наследия разрешается:

проведение работ по сохранению объекта культурного наследия;
проведение работ по обеспечению функционирования объекта культурного наследия, не нарушающих целостности его территории и предмета охраны;

проведение работ по выявлению и изучению объектов археологического наследия, располагающихся в границах территории объекта культурного наследия;

консервация и музеефикация объектов археологического наследия, а также культурного слоя на основании комплексных научно-исследовательских работ;

проведение работ по озеленению и благоустройству территории, производимых в том числе с применением методов реставрации,

направленных на формирование наиболее близкого к историческому восприятия объекта культурного наследия;

обеспечение доступа к объекту культурного наследия;

обеспечение мер пожарной безопасности;

обеспечение мер экологической безопасности;

ремонт, капитальный ремонт сетей инженерно-технического обеспечения, с последующей рекультивацией нарушенных участков, не нарушающие целостность объекта культурного наследия и не создающие угрозы его повреждения, разрушения или уничтожения;

ремонт, капитальный ремонт дорог, проездов, не нарушающие целостность объекта культурного наследия и не создающие угрозы его повреждения, разрушения или уничтожения;

На территории объекта культурного наследия запрещается:

строительство объектов капитального строительства и увеличение объемно-пространственных характеристик существующих на территории объекта культурного наследия объектов капитального строительства; проведение земляных, строительных, мелиоративных и иных работ, за исключением работ по сохранению объекта культурного наследия или его отдельных элементов, сохранению историко-градостроительной или природной среды объекта культурного наследия;

установка на фасадах, крышах объекта культурного наследия кондиционеров, телеантенн, тарелок спутниковой связи, а также других средств технического обеспечения;

прокладка сетей инженерно-технического обеспечения наземным и надземным способом, кроме временных, необходимых для проведения работ по сохранению объекта культурного наследия;

движение транспортных средств на территории объекта культурного наследия, если движение транспортных средств создает угрозу нарушения его целостности и сохранности;

устройство автостоянок;


создание разрушающих вибрационных нагрузок динамическим воздействием на грунты;

складирование бытовых отходов.

Приложение № 36
к приказу инспекции Тульской
области по государственной охране
объектов культурного наследия
от 23.08.2022 № 88

**Графическое описание местоположения границ территории
выявленного объекта культурного наследия
«Здание сельскохозяйственного общества», расположенного
по адресу: Тульская область, Веневский район, г. Венев,
ул. Володарского, д. 11**

Карта (схема) границ территории выявленного объекта культурного наследия



Экспликация:






Выявленные объекты культурного наследия:

1. «Здание сельскохозяйственного общества», конец XIX в. (Тульская область, Веневский район, г. Венев, ул. Володарского, д. 11)
2. «Дом жилой», 1830-1840-е гг (Тульская область, Веневский район, г. Венев, ул. К. Маркса, 9)

Монумент:

3. Бюст императора Александра II

Условные обозначения:

-  - Выявленный объект культурного наследия
-  - Границы территории выявленного объекта культурного наследия
-  - Характерная точка границы территории выявленного объекта культурного наследия
-  - Границы земельного участка
-  - Границы кадастрового квартала

Приложение № 37
к приказу инспекции Тульской
области по государственной охране
объектов культурного наследия
от 23.08.2022 № 88

**Границы территории выявленного объекта культурного наследия
«Дом жилой», расположенного по адресу: Тульская область,
Веневский район, г. Венев, ул. Володарского, д. 14**

I. Текстовое описание границ территории объекта культурного наследия.

От точки 1 до точки 2 в юго-восточном направлении 24.2 м, от точки 2 до точки 3 в юго-западном направлении 10.0 м, от точки 3 до точки 4 в северо-западном направлении 1.7 м, от точки 4 до точки 5 в юго-западном направлении 7.2 м, от точки 5 до точки 6 в северо-западном направлении 6.3 м, от точки 6 до точки 7 в северо-западном направлении 6.9 м, от точки 7 до точки 8 в северо-западном направлении 9.6 м, от точки 8 до точки 1 в северо-восточном направлении 16.8 м.

II. Перечень координат характерных точек границ территории объекта культурного наследия:

Обозначение характерных точек границ	Координаты точек в системе координат МСК-71.1	
	X	Y
1	761725,16	304639,97
2	761715,62	304662,15
3	761706,41	304658,19
4	761707,01	304656,62
5	761700,32	304653,98
6	761703,26	304648,41
7	761705,60	304641,96
8	761709,72	304633,33
1	761725,16	304639,97

III. Режим использования территории объекта культурного наследия.

На территории объекта культурного наследия разрешается:
проведение работ по сохранению объекта культурного наследия;
проведение работ по обеспечению функционирования объекта культурного наследия, не нарушающих целостности его территории и предмета охраны;

проведение работ по выявлению и изучению объектов археологического наследия, располагающихся в границах территории объекта культурного наследия;

консервация и музеефикация объектов археологического наследия, а также культурного слоя на основании комплексных научно-исследовательских работ;

проведение работ по озеленению и благоустройству территории, производимых в том числе с применением методов реставрации, направленных на формирование наиболее близкого к историческому восприятия объекта культурного наследия;

обеспечение доступа к объекту культурного наследия;

обеспечение мер пожарной безопасности;

обеспечение мер экологической безопасности;

ремонт, капитальный ремонт сетей инженерно-технического обеспечения, с последующей рекультивацией нарушенных участков, не нарушающие целостность объекта культурного наследия и не создающие угрозы его повреждения, разрушения или уничтожения;

ремонт, капитальный ремонт дорог, проездов, не нарушающие целостность объекта культурного наследия и не создающие угрозы его повреждения, разрушения или уничтожения;

На территории объекта культурного наследия запрещается:

строительство объектов капитального строительства и увеличение объемно-пространственных характеристик существующих на территории объекта культурного наследия объектов капитального строительства; проведение земляных, строительных, мелиоративных и иных работ, за исключением работ по сохранению объекта культурного наследия или его отдельных элементов, сохранению историко-градостроительной или природной среды объекта культурного наследия;

установка на фасадах, крышах объекта культурного наследия кондиционеров, телеантенн, тарелок спутниковой связи, а также других средств технического обеспечения;

прокладка сетей инженерно-технического обеспечения наземным и надземным способом, кроме временных, необходимых для проведения работ по сохранению объекта культурного наследия;

движение транспортных средств на территории объекта культурного наследия, если движение транспортных средств создает угрозу нарушения его целостности и сохранности;

устройство автостоянок;


создание разрушающих вибрационных нагрузок динамическим воздействием на грунты;

складирование бытовых отходов.

Приложение № 38
к приказу инспекции Тульской
области по государственной охране
объектов культурного наследия
от 23.08.2022 № 88

**Графическое описание местоположения границ территории
выявленного объекта культурного наследия «Дом жилой»,
расположенного по адресу: Тульская область, Веневский район,
г. Венев, ул. Володарского, д. 14**

Карта (схема) границ территории выявленного объекта культурного наследия








Экспликация:

Выявленные объекты культурного наследия:

1. «Дом жилой», 2-я пол. XIX в. (Тульская область, Веневский район, г. Венев, ул. Володарского, д. 14)
2. «Здание сельскохозяйственного общества», конец XIX в. (Тульская область, Веневский район, г. Венев, ул. Володарского, д. 11)

Условные обозначения:

-  - Выявленный объект культурного наследия
-  - Границы территории выявленного объекта культурного наследия
-  - Характерная точка границы территории выявленного объекта культурного наследия
-  - Границы земельного участка
-  - Границы кадастрового квартала

Приложение № 39
к приказу инспекции Тульской
области по государственной охране
объектов культурного наследия
от 23.08.2022 № 88

**Границы территории выявленного объекта культурного наследия
«Дом жилой с торговой лавкой», расположенного по адресу:
Тульская область, Веневский район, г. Венев,
ул. Володарского, д. 19, 19а**

I. Текстовое описание границ территории объекта культурного наследия.

От точки 1 до точки 2 в юго-восточном направлении 9.0 м, от точки 2 до точки 3 в юго-восточном направлении 15.8 м, от точки 3 до точки 4 в юго-западном направлении 39.7 м, от точки 4 до точки 5 в северо-западном направлении 16.2 м, от точки 5 до точки 6 в северо-западном направлении 9.8 м, от точки 6 до точки 7 в северо-восточном направлении 14.3 м, от точки 7 до точки 8 в северо-восточном направлении 6.6 м, от точки 8 до точки 9 в северо-восточном направлении 2.7 м, от точки 9 до точки 1 в северо-восточном направлении 17.4 м.

II. Перечень координат характерных точек границ территории объекта культурного наследия:

Обозначение характерных точек границ	Координаты точек в системе координат МСК-71.1	
	X	Y
1	761708,26	304839,70
2	761704,16	304847,71
3	761698,04	304862,33
4	761661,36	304847,16
5	761667,71	304832,24
6	761671,23	304823,13
7	761684,48	304828,53
8	761690,58	304831,03
9	761692,13	304833,21
1	761708,26	304839,70

III. Режим использования территории объекта культурного наследия.

На территории объекта культурного наследия разрешается:
проведение работ по сохранению объекта культурного наследия;
проведение работ по обеспечению функционирования объекта культурного наследия, не нарушающих целостности его территории и предмета охраны;

проведение работ по выявлению и изучению объектов археологического наследия, располагающихся в границах территории объекта культурного наследия;

консервация и музеефикация объектов археологического наследия, а также культурного слоя на основании комплексных научно-исследовательских работ;

проведение работ по озеленению и благоустройству территории, производимых в том числе с применением методов реставрации, направленных на формирование наиболее близкого к историческому восприятия объекта культурного наследия;

обеспечение доступа к объекту культурного наследия;

обеспечение мер пожарной безопасности;

обеспечение мер экологической безопасности;

ремонт, капитальный ремонт сетей инженерно-технического обеспечения, с последующей рекультивацией нарушенных участков, не нарушающие целостность объекта культурного наследия и не создающие угрозы его повреждения, разрушения или уничтожения;

ремонт, капитальный ремонт дорог, проездов, не нарушающие целостность объекта культурного наследия и не создающие угрозы его повреждения, разрушения или уничтожения;

На территории объекта культурного наследия запрещается:

строительство объектов капитального строительства и увеличение объемно-пространственных характеристик существующих на территории объекта культурного наследия объектов капитального строительства; проведение земляных, строительных, мелиоративных и иных работ, за исключением работ по сохранению объекта культурного наследия или его отдельных элементов, сохранению историко-градостроительной или природной среды объекта культурного наследия;

установка на фасадах, крышах объекта культурного наследия кондиционеров, телеантенн, тарелок спутниковой связи, а также других средств технического обеспечения;

прокладка сетей инженерно-технического обеспечения наземным и надземным способом, кроме временных, необходимых для проведения работ по сохранению объекта культурного наследия;

движение транспортных средств на территории объекта культурного наследия, если движение транспортных средств создает угрозу нарушения его целостности и сохранности;

устройство автостоянок;


создание разрушающих вибрационных нагрузок динамическим воздействием на грунты;

складирование бытовых отходов.

Приложение № 40
к приказу инспекции Тульской
области по государственной охране
объектов культурного наследия
от 23.08.2022 № 88

**Графическое описание местоположения границ территории
выявленного объекта культурного наследия «Дом жилой
с торговой лавкой», расположенного по адресу: Тульская область,
Веневский район, г. Венев, ул. Володарского, д. 19, 19а**

Карта (схема) границ территории выявленного объекта культурного наследия








Экспликация:

Выявленные объекты культурного наследия:

1. «Дом жилой с торговой лавкой», сер. XIX в. (Тульская область, Веневский район, г. Венев, ул. Володарского, д. 19, 19а)

Условные обозначения:

-  - Выявленный объект культурного наследия
-  - Границы территории выявленного объекта культурного наследия
-  - Характерная точка границы территории выявленного объекта культурного наследия
-  - Границы земельного участка
-  - Границы кадастрового квартала

**Границы территории выявленного объекта культурного наследия
«Дом жилой», расположенного по адресу: Тульская область,
Веневский район, г. Венев, ул. Володарского, д. 23**

I. Текстовое описание границ территории объекта культурного наследия.

От точки 1 до точки 2 в юго-восточном направлении 9.3 м, от точки 2 до точки 3 в юго-западном направлении 3.4 м, от точки 3 до точки 4 в юго-восточном направлении 4.9 м, от точки 4 до точки 5 в северо-восточном направлении 3.9 м, от точки 5 до точки 6 в юго-восточном направлении 0.4 м, от точки 6 до точки 7 в юго-западном направлении 8.8 м, от точки 7 до точки 8 в юго-восточном направлении 3.8 м, от точки 8 до точки 9 в юго-западном направлении 0.6 м, от точки 9 до точки 10 в юго-западном направлении 6.0 м, от точки 10 до точки 11 в юго-восточном направлении 4.0 м, от точки 11 до точки 12 в северо-восточном направлении 6.0 м, от точки 12 до точки 13 в северо-восточном направлении 0.3 м, от точки 13 до точки 14 в юго-восточном направлении 3.5 м, от точки 14 до точки 15 в юго-восточном направлении 13.4 м, от точки 15 до точки 16 в юго-западном направлении 3.2 м, от точки 16 до точки 17 в юго-западном направлении 0.4 м, от точки 17 до точки 18 в юго-западном направлении 2.1 м, от точки 18 до точки 19 в северо-западном направлении 0.8 м, от точки 19 до точки 20 в юго-западном направлении 0.2 м, от точки 20 до точки 21 в северо-западном направлении 2.3 м, от точки 21 до точки 22 в юго-западном направлении 6.6 м, от точки 22 до точки 23 в юго-западном направлении 3.0 м, от точки 23 до точки 24 в юго-западном направлении 2.3 м, от точки 24 до точки 25 в юго-западном направлении 3.2 м, от точки 25 до точки 26 в юго-западном направлении 10.0 м, от точки 26 до точки 27 в северо-западном направлении 12.9 м, от точки 27 до точки 28 в северо-западном направлении 3.0 м, от точки 28 до точки 29 в северо-западном направлении 19.2 м, от точки 29 до точки 30 в северо-восточном направлении 32.9 м, от точки 30 до точки 31 в северо-восточном направлении 1.2 м, от точки 31 до точки 1 в северо-восточном направлении 5.8 м.

II. Перечень координат характерных точек границ территории объекта культурного наследия:

Обозначение характерных точек границ	Координаты точек в системе координат МСК-71.1	
	X	Y
1	761619,69	305043,47
2	761615,25	305051,60
3	761612,05	305050,42
4	761610,45	305055,05
5	761613,79	305057,00
6	761613,58	305057,36
7	761605,53	305053,81
8	761603,94	305057,22
9	761603,42	305057,01
10	761597,83	305054,81
11	761596,41	305058,55
12	761602,00	305060,74
13	761602,25	305060,84
14	761600,79	305063,97
15	761594,91	305076,06
16	761592,05	305074,64
17	761592,00	305074,26
18	761590,03	305073,50
19	761590,33	305072,77
20	761590,17	305072,71
21	761591,05	305070,62
22	761585,15	305067,67
23	761582,40	305066,43
24	761582,16	305064,12
25	761579,29	305062,76
26	761569,89	305059,34
27	761575,17	305047,55
28	761576,36	305044,80
29	761583,90	305027,14
30	761614,38	305039,59
31	761614,48	305040,82
1	761619,69	305043,47

III. Режим использования территории объекта культурного наследия.

На территории объекта культурного наследия разрешается:
 проведение работ по сохранению объекта культурного наследия;
 проведение работ по обеспечению функционирования объекта культурного наследия, не нарушающих целостности его территории и предмета охраны;

проведение работ по выявлению и изучению объектов археологического наследия, располагающихся в границах территории объекта культурного наследия;

консервация и музеефикация объектов археологического наследия, а также культурного слоя на основании комплексных научно-исследовательских работ;

проведение работ по озеленению и благоустройству территории, производимых в том числе с применением методов реставрации, направленных на формирование наиболее близкого к историческому восприятия объекта культурного наследия;

обеспечение доступа к объекту культурного наследия;

обеспечение мер пожарной безопасности;

обеспечение мер экологической безопасности;

ремонт, капитальный ремонт сетей инженерно-технического обеспечения, с последующей рекультивацией нарушенных участков, не нарушающие целостность объекта культурного наследия и не создающие угрозы его повреждения, разрушения или уничтожения;

ремонт, капитальный ремонт дорог, проездов, не нарушающие целостность объекта культурного наследия и не создающие угрозы его повреждения, разрушения или уничтожения;

На территории объекта культурного наследия запрещается:

строительство объектов капитального строительства и увеличение объемно-пространственных характеристик существующих на территории объекта культурного наследия объектов капитального строительства; проведение земляных, строительных, мелиоративных и иных работ, за исключением работ по сохранению объекта культурного наследия или его отдельных элементов, сохранению историко-градостроительной или природной среды объекта культурного наследия;

установка на фасадах, крышах объекта культурного наследия кондиционеров, телеантенн, тарелок спутниковой связи, а также других средств технического обеспечения;

прокладка сетей инженерно-технического обеспечения наземным и надземным способом, кроме временных, необходимых для проведения работ по сохранению объекта культурного наследия;

движение транспортных средств на территории объекта культурного наследия, если движение транспортных средств создает угрозу нарушения его целостности и сохранности;

устройство автостоянок;

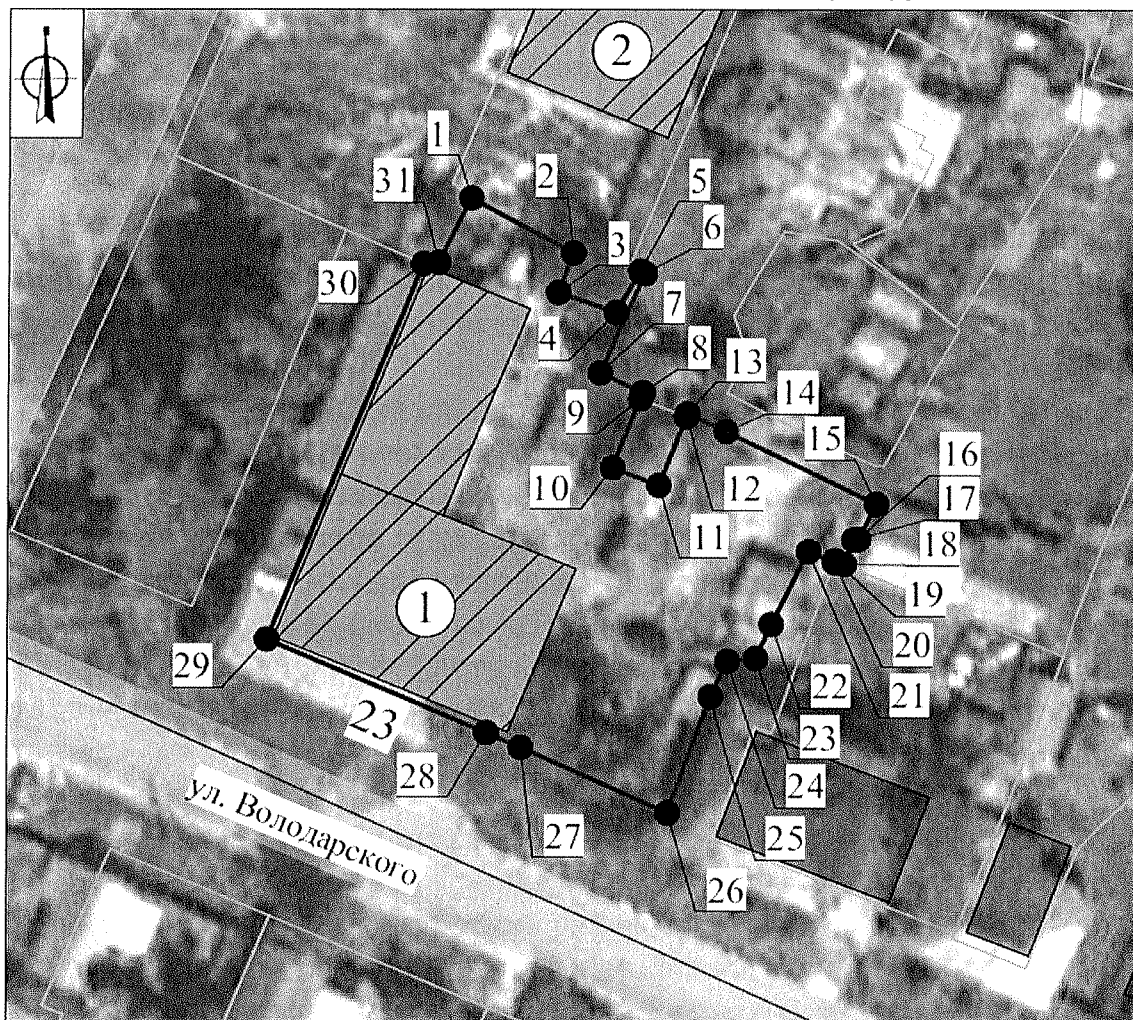
создание разрушающих вибрационных нагрузок динамическим воздействием на грунты;

складирование бытовых отходов.

Приложение № 42
к приказу инспекции Тульской
области по государственной охране
объектов культурного наследия
от 23.08.2022 № 88

**Графическое описание местоположения границ территории
выявленного объекта культурного наследия «Дом жилой»,
расположенного по адресу: Тульская область, Веневский район,
г. Венев, ул. Володарского, д. 23**

Карта (схема) границ территории выявленного объекта культурного наследия








Экспликация:

Выявленные объекты культурного наследия:

1. «Дом жилой», перв. четв. XIX в. (Тульская область, Веневский район, г. Венев, ул. Володарского, д. 23)
2. «Дом жилой», перв. четв. XIX в. (Тульская область, Веневский район, г. Венев, ул. Красная площадь, д. 26)

Условные обозначения:

-  - Выявленный объект культурного наследия
-  - Границы территории выявленного объекта культурного наследия
-  - Характерная точка границы территории выявленного объекта культурного наследия
-  - Границы земельного участка
-  - Границы кадастрового квартала

Приложение № 43
к приказу инспекции Тульской
области по государственной охране
объектов культурного наследия
от 23.08.2022 № 88

**Границы территории выявленного объекта культурного наследия
«Торговая лавка», расположенного по адресу: Тульская область,
Веневский район, г. Венев, ул. Володарского, д. 44**

I. Текстовое описание границ территории объекта культурного наследия.

От точки 1 до точки 2 в юго-восточном направлении 12.4 м, от точки 2 до точки 3 в юго-западном направлении 12.0 м, от точки 3 до точки 4 в северо-западном направлении 12.3 м, от точки 4 до точки 5 в северо-восточном направлении 11.7 м, от точки 5 до точки 1 в северо-восточном направлении 0.6 м.

II. Перечень координат характерных точек границ территории объекта культурного наследия:

Обозначение характерных точек границ	Координаты точек в системе координат МСК-71.1	
	X	Y
1	761591,24	304959,95
2	761586,36	304971,39
3	761575,27	304966,81
4	761579,83	304955,41
5	761590,67	304959,72
1	761591,24	304959,95

III. Режим использования территории объекта культурного наследия.

На территории объекта культурного наследия разрешается:
проведение работ по сохранению объекта культурного наследия;
проведение работ по обеспечению функционирования объекта культурного наследия, не нарушающих целостности его территории и предмета охраны;

проведение работ по выявлению и изучению объектов археологического наследия, располагающихся в границах территории объекта культурного наследия;

консервация и музеефикация объектов археологического наследия, а также культурного слоя на основании комплексных научно-исследовательских работ;

проведение работ по озеленению и благоустройству территории, производимых в том числе с применением методов реставрации,

направленных на формирование наиболее близкого к историческому восприятия объекта культурного наследия;

обеспечение доступа к объекту культурного наследия;

обеспечение мер пожарной безопасности;

обеспечение мер экологической безопасности;

ремонт, капитальный ремонт сетей инженерно-технического обеспечения, с последующей рекультивацией нарушенных участков, не нарушающие целостность объекта культурного наследия и не создающие угрозы его повреждения, разрушения или уничтожения;

ремонт, капитальный ремонт дорог, проездов, не нарушающие целостность объекта культурного наследия и не создающие угрозы его повреждения, разрушения или уничтожения;

На территории объекта культурного наследия запрещается:

строительство объектов капитального строительства и увеличение объемно-пространственных характеристик существующих на территории объекта культурного наследия объектов капитального строительства; проведение земляных, строительных, мелиоративных и иных работ, за исключением работ по сохранению объекта культурного наследия или его отдельных элементов, сохранению историко-градостроительной или природной среды объекта культурного наследия;

установка на фасадах, крышах объекта культурного наследия кондиционеров, телеантенн, тарелок спутниковой связи, а также других средств технического обеспечения;

прокладка сетей инженерно-технического обеспечения наземным и надземным способом, кроме временных, необходимых для проведения работ по сохранению объекта культурного наследия;

движение транспортных средств на территории объекта культурного наследия, если движение транспортных средств создает угрозу нарушения его целостности и сохранности;

устройство автостоянок;


создание разрушающих вибрационных нагрузок динамическим воздействием на грунты;

складирование бытовых отходов.

Приложение № 44
к приказу инспекции Тульской
области по государственной охране
объектов культурного наследия
от 23.08.2022 № 88

**Графическое описание местоположения границ территории
выявленного объекта культурного наследия «Торговая лавка»,
расположенного по адресу: Тульская область, Веневский район,
г. Венев, ул. Володарского, д. 44**

Карта (схема) границ территории выявленного объекта культурного наследия








Экспликация:

Выявленные объекты культурного наследия:

1. «Торговая лавка», перв. четв. XIX в. (Тульская область, Веневский район, г. Венев, ул. Володарского, д. 44)

Условные обозначения:

-  - Выявленный объект культурного наследия
-  - Границы территории выявленного объекта культурного наследия
-  - Характерная точка границы территории выявленного объекта культурного наследия
-  - Границы земельного участка
-  - Границы кадастрового квартала

Приложение № 45
к приказу инспекции Тульской
области по государственной охране
объектов культурного наследия
от 23.08.2022 № 88

**Границы территории выявленного объекта культурного наследия
«Дом жилой с магазином и конюшней», расположенного
по адресу: Тульская область, Веневский район, г. Венев,
ул. Декабристов, д. 15**

I. Текстовое описание границ территории объекта культурного наследия.

От точки 1 до точки 2 в юго-восточном направлении 8.7 м, от точки 2 до точки 3 в юго-восточном направлении 36.9 м, от точки 3 до точки 4 в юго-западном направлении 13.6 м, от точки 4 до точки 5 в северо-западном направлении 14.7 м, от точки 5 до точки 6 в северо-западном направлении 22.0 м, от точки 6 до точки 7 в северо-западном направлении 8.9 м, от точки 7 до точки 8 в северо-восточном направлении 4.1 м, от точки 8 до точки 1 в северо-восточном направлении 10.6 м.

II. Перечень координат характерных точек границ территории объекта культурного наследия:

Обозначение характерных точек границ	Координаты точек в системе координат МСК-71.1	
	X	Y
1	761776,24	304519,56
2	761772,87	304527,56
3	761758,55	304561,55
4	761746,03	304556,27
5	761751,54	304542,67
6	761759,46	304522,11
7	761762,65	304513,83
8	761766,47	304515,43
1	761776,24	304519,56

III. Режим использования территории объекта культурного наследия.

На территории объекта культурного наследия разрешается:
проведение работ по сохранению объекта культурного наследия;
проведение работ по обеспечению функционирования объекта культурного наследия, не нарушающих целостности его территории и предмета охраны;

проведение работ по выявлению и изучению объектов археологического наследия, располагающихся в границах территории объекта культурного наследия;

консервация и музеефикация объектов археологического наследия, а также культурного слоя на основании комплексных научно-исследовательских работ;

проведение работ по озеленению и благоустройству территории, производимых в том числе с применением методов реставрации, направленных на формирование наиболее близкого к историческому восприятию объекта культурного наследия;

обеспечение доступа к объекту культурного наследия;

обеспечение мер пожарной безопасности;

обеспечение мер экологической безопасности;

ремонт, капитальный ремонт сетей инженерно-технического обеспечения, с последующей рекультивацией нарушенных участков, не нарушающие целостность объекта культурного наследия и не создающие угрозы его повреждения, разрушения или уничтожения;

ремонт, капитальный ремонт дорог, проездов, не нарушающие целостность объекта культурного наследия и не создающие угрозы его повреждения, разрушения или уничтожения;

На территории объекта культурного наследия запрещается:

строительство объектов капитального строительства и увеличение объемно-пространственных характеристик существующих на территории объекта культурного наследия объектов капитального строительства; проведение земляных, строительных, мелиоративных и иных работ, за исключением работ по сохранению объекта культурного наследия или его отдельных элементов, сохранению историко-градостроительной или природной среды объекта культурного наследия;

установка на фасадах, крышах объекта культурного наследия кондиционеров, телеантенн, тарелок спутниковой связи, а также других средств технического обеспечения;

прокладка сетей инженерно-технического обеспечения наземным и надземным способом, кроме временных, необходимых для проведения работ по сохранению объекта культурного наследия;

движение транспортных средств на территории объекта культурного наследия, если движение транспортных средств создает угрозу нарушения его целостности и сохранности;


устройство автостоянок;

создание разрушающих вибрационных нагрузок динамическим воздействием на грунты;

складирование бытовых отходов.

**Графическое описание местоположения границ территории
выявленного объекта культурного наследия «Дом жилой
с магазином и конюшней», расположенного по адресу: Тульская
область, Веневский район, г. Венев, ул. Декабристов, д. 15**

Карта (схема) границ территории выявленного объекта культурного наследия








Экспликация:

Выявленные объекты культурного наследия:

1. «Дом жилой с магазином и конюшней», сер. XIX в. (Тульская область, Веневский район, г. Венев, ул. Декабристов, д. 15)
2. «Дом жилой», 1 четв. XIX в. (Тульская область, Веневский район, г. Венев, ул. Володарского, 10)
3. «Дом жилой», 2-я пол. XIX в. (Тульская область, Веневский район, г. Венев, ул. Володарского, д. 7)

Условные обозначения:

-  - Выявленный объект культурного наследия
-  - Границы территории выявленного объекта культурного наследия
-  - Характерная точка границы территории выявленного объекта культурного наследия
-  - Границы земельного участка
-  - Границы кадастрового квартала

**Границы территории выявленного объекта культурного наследия
«Дом жилой», расположенного по адресу: Тульская область,
Веневский район, г. Венев, ул. Декабристов, д. 42**

I. Текстовое описание границ территории объекта культурного наследия.

От точки 1 до точки 2 в юго-восточном направлении 17.7 м, от точки 2 до точки 3 в юго-восточном направлении 15.1 м, от точки 3 до точки 4 в юго-западном направлении 11.3 м, от точки 4 до точки 5 в северо-западном направлении 2.4 м, от точки 5 до точки 6 в юго-западном направлении 10.7 м, от точки 6 до точки 7 в северо-западном направлении 6.2 м, от точки 7 до точки 8 в северо-западном направлении 10.7 м, от точки 8 до точки 9 в северо-западном направлении 13.2 м, от точки 9 до точки 10 в северо-восточном направлении 7.8 м, от точки 10 до точки 1 в северо-восточном направлении 13.9 м.

II. Перечень координат характерных точек границ территории объекта культурного наследия:

Обозначение характерных точек границ	Координаты точек в системе координат МСК-71.1	
	X	Y
1	762260,18	304788,38
2	762253,12	304804,56
3	762247,79	304818,66
4	762237,31	304814,32
5	762238,20	304812,11
6	762228,23	304808,29
7	762230,84	304802,66
8	762234,75	304792,66
9	762239,91	304780,51
10	762247,41	304782,81
1	762260,18	304788,38

III. Режим использования территории объекта культурного наследия.

На территории объекта культурного наследия разрешается:
проведение работ по сохранению объекта культурного наследия;

проведение работ по обеспечению функционирования объекта культурного наследия, не нарушающих целостности его территории и предмета охраны;

проведение работ по выявлению и изучению объектов археологического наследия, располагающихся в границах территории объекта культурного наследия;

консервация и музеефикация объектов археологического наследия, а также культурного слоя на основании комплексных научно-исследовательских работ;

проведение работ по озеленению и благоустройству территории, производимых в том числе с применением методов реставрации, направленных на формирование наиболее близкого к историческому восприятию объекта культурного наследия;

обеспечение доступа к объекту культурного наследия;

обеспечение мер пожарной безопасности;

обеспечение мер экологической безопасности;

ремонт, капитальный ремонт сетей инженерно-технического обеспечения, с последующей рекультивацией нарушенных участков, не нарушающие целостность объекта культурного наследия и не создающие угрозы его повреждения, разрушения или уничтожения;

ремонт, капитальный ремонт дорог, проездов, не нарушающие целостность объекта культурного наследия и не создающие угрозы его повреждения, разрушения или уничтожения;

На территории объекта культурного наследия запрещается:

строительство объектов капитального строительства и увеличение объемно-пространственных характеристик существующих на территории объекта культурного наследия объектов капитального строительства; проведение земляных, строительных, мелиоративных и иных работ, за исключением работ по сохранению объекта культурного наследия или его отдельных элементов, сохранению историко-градостроительной или природной среды объекта культурного наследия;

установка на фасадах, крышах объекта культурного наследия кондиционеров, телеантенн, тарелок спутниковой связи, а также других средств технического обеспечения;

прокладка сетей инженерно-технического обеспечения наземным и надземным способом, кроме временных, необходимых для проведения работ по сохранению объекта культурного наследия;

движение транспортных средств на территории объекта культурного наследия, если движение транспортных средств создает угрозу нарушения его целостности и сохранности;


устройство автостоянок;

создание разрушающих вибрационных нагрузок динамическим воздействием на грунты;

складирование бытовых отходов.

Графическое описание местоположения границ территории выявленного объекта культурного наследия «Дом жилой», расположенного по адресу: Тульская область, Веневский район, г. Венев, ул. Декабристов, д. 42

Карта (схема) границ территории выявленного объекта культурного наследия







Экспликация:

Выявленные объекты культурного наследия:

1. «Дом жилой», перв. четв. XIX в. (Тульская область, Веневский район, г. Венев, ул. Декабристов, д. 42)
2. «Дом жилой», кон. XIX в. (Тульская область, Веневский район, г. Венев, ул. Декабристов, д. 43)

Условные обозначения:

-  - Выявленный объект культурного наследия
-  - Границы территории выявленного объекта культурного наследия
-  - Характерная точка границы территории выявленного объекта культурного наследия
-  - Границы земельного участка

Приложение № 49
к приказу инспекции Тульской
области по государственной охране
объектов культурного наследия
от 23.08.2022 № 88

**Границы территории выявленного объекта культурного наследия
«Дом жилой», расположенного по адресу: Тульская область,
Веневский район, г. Венев, ул. Декабристов, д. 43**

I. Текстовое описание границ территории объекта культурного наследия.

От точки 1 до точки 2 в юго-восточном направлении 1.0 м, от точки 2 до точки 3 в юго-восточном направлении 14.7 м, от точки 3 до точки 4 в юго-западном направлении 4.0 м, от точки 4 до точки 5 в юго-западном направлении 18.5 м, от точки 5 до точки 6 в северо-западном направлении 14.6 м, от точки 6 до точки 7 в северо-восточном направлении 14.4 м, от точки 7 до точки 8 в северо-западном направлении 1.0 м, от точки 8 до точки 1 в северо-восточном направлении 8.0 м.

II. Перечень координат характерных точек границ территории объекта культурного наследия:

Обозначение характерных точек границ	Координаты точек в системе координат МСК-71.1	
	X	Y
1	762275,41	304756,16
2	762275,00	304757,07
3	762269,28	304770,63
4	762265,60	304769,04
5	762248,52	304761,87
6	762254,33	304748,47
7	762267,57	304754,21
8	762267,98	304753,30
1	762275,41	304756,16

III. Режим использования территории объекта культурного наследия.

На территории объекта культурного наследия разрешается:
проведение работ по сохранению объекта культурного наследия;
проведение работ по обеспечению функционирования объекта культурного наследия, не нарушающих целостности его территории и предмета охраны;

проведение работ по выявлению и изучению объектов археологического наследия, располагающихся в границах территории объекта культурного наследия;

консервация и музеефикация объектов археологического наследия, а также культурного слоя на основании комплексных научно-исследовательских работ;

проведение работ по озеленению и благоустройству территории, производимых в том числе с применением методов реставрации, направленных на формирование наиболее близкого к историческому восприятия объекта культурного наследия;

обеспечение доступа к объекту культурного наследия;

обеспечение мер пожарной безопасности;

обеспечение мер экологической безопасности;

ремонт, капитальный ремонт сетей инженерно-технического обеспечения, с последующей рекультивацией нарушенных участков, не нарушающие целостность объекта культурного наследия и не создающие угрозы его повреждения, разрушения или уничтожения;

ремонт, капитальный ремонт дорог, проездов, не нарушающие целостность объекта культурного наследия и не создающие угрозы его повреждения, разрушения или уничтожения;

На территории объекта культурного наследия запрещается:

строительство объектов капитального строительства и увеличение объемно-пространственных характеристик существующих на территории объекта культурного наследия объектов капитального строительства; проведение земляных, строительных, мелиоративных и иных работ, за исключением работ по сохранению объекта культурного наследия или его отдельных элементов, сохранению историко-градостроительной или природной среды объекта культурного наследия;

установка на фасадах, крышах объекта культурного наследия кондиционеров, телеантенн, тарелок спутниковой связи, а также других средств технического обеспечения;

прокладка сетей инженерно-технического обеспечения наземным и надземным способом, кроме временных, необходимых для проведения работ по сохранению объекта культурного наследия;

движение транспортных средств на территории объекта культурного наследия, если движение транспортных средств создает угрозу нарушения его целостности и сохранности;


устройство автостоянок;

создание разрушающих вибрационных нагрузок динамическим воздействием на грунты;

складирование бытовых отходов.

Графическое описание местоположения границ территории выявленного объекта культурного наследия «Дом жилой», расположенного по адресу: Тульская область, Веневский район, г. Венев, ул. Декабристов, д. 43

Карта (схема) границ территории выявленного объекта культурного наследия







Экспликация:

Выявленные объекты культурного наследия:

1. «Дом жилой», кон. XIX в. (Тульская область, Веневский район, г. Венев, ул. Декабристов, д. 43)
2. «Дом жилой», перв. четв. XIX в. (Тульская область, Веневский район, г. Венев, ул. Декабристов, д. 42)

Условные обозначения:

-  - Выявленный объект культурного наследия
-  - Границы территории выявленного объекта культурного наследия
-  - Характерная точка границы территории выявленного объекта культурного наследия
-  - Границы земельного участка

Приложение № 51
к приказу инспекции Тульской
области по государственной охране
объектов культурного наследия
от 23.08.2022 № 88

**Границы территории выявленного объекта культурного наследия
«Дом жилой», расположенного по адресу: Тульская область,
Веневский район, г. Венев, ул. К. Маркса, д. 5**

I. Текстовое описание границ территории объекта культурного наследия.

От точки 1 до точки 2 в юго-восточном направлении 42.8 м, от точки 2 до точки 3 в юго-западном направлении 6.1 м, от точки 3 до точки 4 в юго-западном направлении 0.6 м, от точки 4 до точки 5 в юго-западном направлении 11.0 м, от точки 5 до точки 6 в северо-западном направлении 43.8 м, от точки 6 до точки 1 в северо-восточном направлении 16.1 м.

II. Перечень координат характерных точек границ территории объекта культурного наследия:

Обозначение характерных точек границ	Координаты точек в системе координат МСК-71.1	
	X	Y
1	761624,20	304622,72
2	761610,14	304663,11
3	761604,44	304660,81
4	761604,28	304660,19
5	761593,74	304657,13
6	761609,47	304616,26
1	761624,20	304622,72

III. Режим использования территории объекта культурного наследия.

На территории объекта культурного наследия разрешается:
проведение работ по сохранению объекта культурного наследия;
проведение работ по обеспечению функционирования объекта культурного наследия, не нарушающих целостности его территории и предмета охраны;

проведение работ по выявлению и изучению объектов археологического наследия, располагающихся в границах территории объекта культурного наследия;

консервация и музеефикация объектов археологического наследия, а также культурного слоя на основании комплексных научно-исследовательских работ;

проведение работ по озеленению и благоустройству территории, производимых в том числе с применением методов реставрации, направленных на формирование наиболее близкого к историческому восприятию объекта культурного наследия;

обеспечение доступа к объекту культурного наследия;

обеспечение мер пожарной безопасности;

обеспечение мер экологической безопасности;

ремонт, капитальный ремонт сетей инженерно-технического обеспечения, с последующей рекультивацией нарушенных участков, не нарушающие целостность объекта культурного наследия и не создающие угрозы его повреждения, разрушения или уничтожения;

ремонт, капитальный ремонт дорог, проездов, не нарушающие целостность объекта культурного наследия и не создающие угрозы его повреждения, разрушения или уничтожения;

На территории объекта культурного наследия запрещается:

строительство объектов капитального строительства и увеличение объемно-пространственных характеристик существующих на территории объекта культурного наследия объектов капитального строительства; проведение земляных, строительных, мелиоративных и иных работ, за исключением работ по сохранению объекта культурного наследия или его отдельных элементов, сохранению историко-градостроительной или природной среды объекта культурного наследия;

установка на фасадах, крышах объекта культурного наследия кондиционеров, телеантенн, тарелок спутниковой связи, а также других средств технического обеспечения;

прокладка сетей инженерно-технического обеспечения наземным и надземным способом, кроме временных, необходимых для проведения работ по сохранению объекта культурного наследия;

движение транспортных средств на территории объекта культурного наследия, если движение транспортных средств создает угрозу нарушения его целостности и сохранности;

устройство автостоянок;


создание разрушающих вибрационных нагрузок динамическим воздействием на грунты;

складирование бытовых отходов.

Приложение № 52
к приказу инспекции Тульской
области по государственной охране
объектов культурного наследия
от 23.08.2022 № 88

**Графическое описание местоположения границ территории
выявленного объекта культурного наследия «Дом жилой»,
расположенного по адресу: Тульская область, Веневский район,
г. Венев, ул. К. Маркса, д. 5**

Карта (схема) границ территории выявленного объекта культурного наследия







Экспликация:

Выявленные объекты культурного наследия:

1. «Дом жилой», 2-я пол. XIX в. (Тульская область, Веневский район, г. Венев, ул. К. Маркса, д. 5)

Условные обозначения:

-  - Выявленный объект культурного наследия
-  - Границы территории выявленного объекта культурного наследия
-  - Характерная точка границы территории выявленного объекта культурного наследия
-  - Границы земельного участка

Приложение № 53
к приказу инспекции Тульской
области по государственной охране
объектов культурного наследия
от 23.08.2022 № 88

**Границы территории выявленного объекта культурного наследия
«Дом жилой», расположенного по адресу: Тульская область,
Веневский район, г. Венев, ул. К. Маркса, д. 9**

I. Текстовое описание границ территории объекта культурного наследия.

От точки 1 до точки 2 в юго-восточном направлении 23.5 м, от точки 2 до точки 3 в юго-западном направлении 50.4 м, от точки 3 до точки 4 в северо-западном направлении 21.5 м, от точки 4 до точки 1 в северо-восточном направлении 50.3 м.

II. Перечень координат характерных точек границ территории объекта культурного наследия:

Обозначение характерных точек границ	Координаты точек в системе координат МСК-71.1	
	X	Y
1	761775,01	304705,65
2	761766,68	304727,63
3	761720,05	304708,62
4	761727,70	304688,52
1	761775,01	304705,65

III. Режим использования территории объекта культурного наследия.

На территории объекта культурного наследия разрешается:

проведение работ по сохранению объекта культурного наследия;
проведение работ по обеспечению функционирования объекта культурного наследия, не нарушающих целостности его территории и предмета охраны;

проведение работ по выявлению и изучению объектов археологического наследия, располагающихся в границах территории объекта культурного наследия;

консервация и музеефикация объектов археологического наследия, а также культурного слоя на основании комплексных научно-исследовательских работ;

проведение работ по озеленению и благоустройству территории, производимых в том числе с применением методов реставрации, направленных на формирование наиболее близкого к историческому восприятию объекта культурного наследия;

обеспечение доступа к объекту культурного наследия;

обеспечение мер пожарной безопасности;

обеспечение мер экологической безопасности;

ремонт, капитальный ремонт сетей инженерно-технического обеспечения, с последующей рекультивацией нарушенных участков, не нарушающие целостность объекта культурного наследия и не создающие угрозы его повреждения, разрушения или уничтожения;

ремонт, капитальный ремонт дорог, проездов, не нарушающие целостность объекта культурного наследия и не создающие угрозы его повреждения, разрушения или уничтожения;

На территории объекта культурного наследия запрещается:

строительство объектов капитального строительства и увеличение объемно-пространственных характеристик существующих на территории объекта культурного наследия объектов капитального строительства; проведение земляных, строительных, мелиоративных и иных работ, за исключением работ по сохранению объекта культурного наследия или его отдельных элементов, сохранению историко-градостроительной или природной среды объекта культурного наследия;

установка на фасадах, крышах объекта культурного наследия кондиционеров, телеантенн, тарелок спутниковой связи, а также других средств технического обеспечения;

прокладка сетей инженерно-технического обеспечения наземным и надземным способом, кроме временных, необходимых для проведения работ по сохранению объекта культурного наследия;

движение транспортных средств на территории объекта культурного наследия, если движение транспортных средств создает угрозу нарушения его целостности и сохранности;

устройство автостоянок;


создание разрушающих вибрационных нагрузок динамическим воздействием на грунты;

складирование бытовых отходов.

Приложение № 54
к приказу инспекции Тульской области по государственной охране объектов культурного наследия
от 23.08.2022 № 88

Графическое описание местоположения границ территории выявленного объекта культурного наследия «Дом жилой», расположенного по адресу: Тульская область, Веневский район, г. Венев, ул. К. Маркса, д. 9

Карта (схема) границ территории выявленного объекта культурного наследия



Экспликация:

Выявленные объекты культурного наследия:

1. «Дом жилой», 1830-1840-е гг. (Тульская область, Веневский район, г. Венев, ул. К. Маркса, д. 9)
2. «Здание сельскохозяйственного общества», конец XIX в. (Тульская область, Веневский район, г. Венев, ул. Володарского, д. 11)
3. «Дом жилой», 2-я пол. XIX в. (Тульская область, Веневский район, г. Венев, ул. К. Маркса, д. 10)

Монумент:

4. Бюст императора Александра II

Условные обозначения:

- Выявленный объект культурного наследия
- Границы территории выявленного объекта культурного наследия
- Характерная точка границы территории выявленного объекта культурного наследия
- Границы земельного участка
- Границы кадастрового квартала
- Монумент

**Границы территории выявленного объекта культурного наследия
«Дом жилой», расположенного по адресу: Тульская область,
Веневский район, г. Венев, ул. К. Маркса, д. 10**

I. Текстовое описание границ территории объекта культурного наследия.

От точки 1 до точки 2 в юго-восточном направлении 10.5 м, от точки 2 до точки 3 в юго-западном направлении 16.5 м, от точки 3 до точки 4 в северо-западном направлении 10.5 м, от точки 4 до точки 1 в северо-восточном направлении 16.7 м.

II. Перечень координат характерных точек границ территории объекта культурного наследия:

Обозначение характерных точек границ	Координаты точек в системе координат МСК-71.1	
	X	Y
1	761726,43	304734,04
2	761722,28	304743,68
3	761707,03	304737,38
4	761710,97	304727,66
1	761726,43	304734,04

III. Режим использования территории объекта культурного наследия.

На территории объекта культурного наследия разрешается:

проведение работ по сохранению объекта культурного наследия;
проведение работ по обеспечению функционирования объекта культурного наследия, не нарушающих целостности его территории и предмета охраны;

проведение работ по выявлению и изучению объектов археологического наследия, располагающихся в границах территории объекта культурного наследия;

консервация и музеефикация объектов археологического наследия, а также культурного слоя на основании комплексных научно-исследовательских работ;

проведение работ по озеленению и благоустройству территории, производимых в том числе с применением методов реставрации, направленных на формирование наиболее близкого к историческому восприятию объекта культурного наследия;

обеспечение доступа к объекту культурного наследия;

обеспечение мер пожарной безопасности;

обеспечение мер экологической безопасности;

ремонт, капитальный ремонт сетей инженерно-технического обеспечения, с последующей рекультивацией нарушенных участков, не нарушающие целостность объекта культурного наследия и не создающие угрозы его повреждения, разрушения или уничтожения;

ремонт, капитальный ремонт дорог, проездов, не нарушающие целостность объекта культурного наследия и не создающие угрозы его повреждения, разрушения или уничтожения;

На территории объекта культурного наследия запрещается:

строительство объектов капитального строительства и увеличение объемно-пространственных характеристик существующих на территории объекта культурного наследия объектов капитального строительства; проведение земляных, строительных, мелиоративных и иных работ, за исключением работ по сохранению объекта культурного наследия или его отдельных элементов, сохранению историко-градостроительной или природной среды объекта культурного наследия;

установка на фасадах, крышах объекта культурного наследия кондиционеров, телеантенн, тарелок спутниковой связи, а также других средств технического обеспечения;

прокладка сетей инженерно-технического обеспечения наземным и надземным способом, кроме временных, необходимых для проведения работ по сохранению объекта культурного наследия;

движение транспортных средств на территории объекта культурного наследия, если движение транспортных средств создает угрозу нарушения его целостности и сохранности;

устройство автостоянок;


создание разрушающих вибрационных нагрузок динамическим воздействием на грунты;

складирование бытовых отходов.

Приложение № 56
к приказу инспекции Тульской области по государственной охране объектов культурного наследия
от 23.08.2022 № 88

Графическое описание местоположения границ территории выявленного объекта культурного наследия «Дом жилой», расположенного по адресу: Тульская область, Веневский район, г. Венев, ул. К. Маркса, д. 10

Карта (схема) границ территории выявленного объекта культурного наследия



Экспликация:

Выявленные объекты культурного наследия:

1. «Дом жилой», 2-я пол. XIX в. (Тульская область, Веневский район, г. Венев, ул. К. Маркса, д. 10)
2. «Дом жилой», 1830-1840-е гг. (Тульская область, Веневский район, г. Венев, ул. К. Маркса, д. 9)

Условные обозначения:

- Выявленный объект культурного наследия
- Границы территории выявленного объекта культурного наследия
- Характерная точка границы территории выявленного объекта культурного наследия
- Границы земельного участка
- Границы кадастрового квартала

**Границы территории выявленного объекта культурного наследия
«Дом жилой», расположенного по адресу: Тульская область,
Веневский район, г. Венев, ул. Красноармейская, д. 18**

I. Текстовое описание границ территории объекта культурного наследия.

От точки 1 до точки 2 в юго-восточном направлении 12.4 м, от точки 2 до точки 3 в юго-восточном направлении 16.1 м, от точки 3 до точки 4 в юго-западном направлении 67.9 м, от точки 4 до точки 5 в северо-западном направлении 24.0 м, от точки 5 до точки 6 в северо-западном направлении 5.7 м, от точки 6 до точки 7 в северо-западном направлении 2.4 м, от точки 7 до точки 1 в северо-восточном направлении 61.8 м.

II. Перечень координат характерных точек границ территории объекта культурного наследия:

Обозначение характерных точек границ	Координаты точек в системе координат МСК-71.1	
	X	Y
1	761474,39	305181,70
2	761470,28	305193,41
3	761464,94	305208,63
4	761400,82	305186,15
5	761408,74	305163,54
6	761414,41	305163,01
7	761416,11	305161,26
1	761474,39	305181,70

III. Режим использования территории объекта культурного наследия.

На территории объекта культурного наследия разрешается:
проведение работ по сохранению объекта культурного наследия;
проведение работ по обеспечению функционирования объекта культурного наследия, не нарушающих целостности его территории и предмета охраны;

проведение работ по выявлению и изучению объектов археологического наследия, располагающихся в границах территории объекта культурного наследия;

консервация и музеефикация объектов археологического наследия, а также культурного слоя на основании комплексных научно-исследовательских работ;

проведение работ по озеленению и благоустройству территории, производимых в том числе с применением методов реставрации, направленных на формирование наиболее близкого к историческому восприятия объекта культурного наследия;

обеспечение доступа к объекту культурного наследия;

обеспечение мер пожарной безопасности;

обеспечение мер экологической безопасности;

ремонт, капитальный ремонт сетей инженерно-технического обеспечения, с последующей рекультивацией нарушенных участков, не нарушающие целостность объекта культурного наследия и не создающие угрозы его повреждения, разрушения или уничтожения;

ремонт, капитальный ремонт дорог, проездов, не нарушающие целостность объекта культурного наследия и не создающие угрозы его повреждения, разрушения или уничтожения;

На территории объекта культурного наследия запрещается:

строительство объектов капитального строительства и увеличение объемно-пространственных характеристик существующих на территории объекта культурного наследия объектов капитального строительства; проведение земляных, строительных, мелиоративных и иных работ, за исключением работ по сохранению объекта культурного наследия или его отдельных элементов, сохранению историко-градостроительной или природной среды объекта культурного наследия;

установка на фасадах, крышах объекта культурного наследия кондиционеров, телеантенн, тарелок спутниковой связи, а также других средств технического обеспечения;

прокладка сетей инженерно-технического обеспечения наземным и надземным способом, кроме временных, необходимых для проведения работ по сохранению объекта культурного наследия;

движение транспортных средств на территории объекта культурного наследия, если движение транспортных средств создает угрозу нарушения его целостности и сохранности;

устройство автостоянок;


создание разрушающих вибрационных нагрузок динамическим воздействием на грунты;

складирование бытовых отходов.

Приложение № 58
к приказу инспекции Тульской
области по государственной охране
объектов культурного наследия
от 23.08.2022 № 88

**Графическое описание местоположения границ территории
выявленного объекта культурного наследия «Дом жилой»,
расположенного по адресу: Тульская область, Веневский район,
г. Венев, ул. Красноармейская, д. 18**

Карта (схема) грани территории выявленного объекта культурного наследия








Экспликация:

Выявленные объекты культурного наследия:

1. «Дом жилой», конец XVIII в. (Тульская область, Веневский район, г. Венев, ул. Красноармейская, д. 18)

Условные обозначения:

-  - Выявленный объект культурного наследия
-  - Границы территории выявленного объекта культурного наследия
-  - Характерная точка границы территории выявленного объекта культурного наследия
-  - Границы земельного участка
-  - Границы кадастрового квартала

Приложение № 59
к приказу инспекции Тульской
области по государственной охране
объектов культурного наследия
от 23.08.2022 № 88

**Границы территории выявленного объекта культурного наследия
«Городское училище», расположенного по адресу: Тульская
область, Веневский район, г. Венев, Красная площадь, д. 2**

I. Текстовое описание границ территории объекта культурного наследия.

От точки 1 до точки 2 в юго-восточном направлении 35.5 м, от точки 2 до точки 3 в юго-западном направлении 4.8 м, от точки 3 до точки 4 в юго-восточном направлении 1.1 м, от точки 4 до точки 5 в юго-западном направлении 50.0 м, от точки 5 до точки 6 в юго-западном направлении 2.5 м, от точки 6 до точки 7 в юго-западном направлении 2.9 м, от точки 7 до точки 8 в северо-западном направлении 41.0 м, от точки 8 до точки 9 в северо-восточном направлении 7.7 м, от точки 9 до точки 10 в юго-восточном направлении 5.7 м, от точки 10 до точки 11 в северо-восточном направлении 2.4 м, от точки 11 до точки 12 в юго-восточном направлении 6.4 м, от точки 12 до точки 13 в северо-восточном направлении 1.8 м, от точки 13 до точки 14 в юго-восточном направлении 0.9 м, от точки 14 до точки 15 в северо-восточном направлении 22.0 м, от точки 15 до точки 16 в северо-восточном направлении 5.7 м, от точки 16 до точки 17 в северо-западном направлении 2.7 м, от точки 17 до точки 18 в северо-восточном направлении 4.2 м, от точки 18 до точки 19 в северо-западном направлении 1.3 м, от точки 19 до точки 1 в северо-восточном направлении 12.3 м.

II. Перечень координат характерных точек границ территории объекта культурного наследия:

Обозначение характерных точек границ	Координаты точек в системе координат МСК-71.1	
	X	Y
1	761850,46	305048,02
2	761838,08	305081,28
3	761833,72	305079,20
4	761833,37	305080,25
5	761787,16	305061,11
6	761785,50	305059,30
7	761785,20	305056,44
8	761800,91	305018,57

9	761808,03	305021,57
10	761805,95	305026,83
11	761808,23	305027,61
12	761806,33	305033,67
13	761807,91	305034,46
14	761807,87	305035,39
15	761828,37	305043,37
16	761833,53	305045,69
17	761834,54	305043,17
18	761838,48	305044,70
19	761839,01	305043,55
1	761850,46	305048,02

III. Режим использования территории объекта культурного наследия.

На территории объекта культурного наследия разрешается:
 проведение работ по сохранению объекта культурного наследия;
 проведение работ по обеспечению функционирования объекта культурного наследия, не нарушающих целостности его территории и предмета охраны;

проведение работ по выявлению и изучению объектов археологического наследия, располагающихся в границах территории объекта культурного наследия;

консервация и музеефикация объектов археологического наследия, а также культурного слоя на основании комплексных научно-исследовательских работ;

проведение работ по озеленению и благоустройству территории, производимых в том числе с применением методов реставрации, направленных на формирование наиболее близкого к историческому восприятию объекта культурного наследия;

обеспечение доступа к объекту культурного наследия;

обеспечение мер пожарной безопасности;

обеспечение мер экологической безопасности;

ремонт, капитальный ремонт сетей инженерно-технического обеспечения, с последующей рекультивацией нарушенных участков, не нарушающие целостность объекта культурного наследия и не создающие угрозы его повреждения, разрушения или уничтожения;

ремонт, капитальный ремонт дорог, проездов, не нарушающие целостность объекта культурного наследия и не создающие угрозы его повреждения, разрушения или уничтожения;

На территории объекта культурного наследия запрещается:

строительство объектов капитального строительства и увеличение объемно-пространственных характеристик существующих на территории объекта культурного наследия объектов капитального

строительства; проведение земляных, строительных, мелиоративных и иных работ, за исключением работ по сохранению объекта культурного наследия или его отдельных элементов, сохранению историко-градостроительной или природной среды объекта культурного наследия;

установка на фасадах, крышах объекта культурного наследия кондиционеров, телеантенн, тарелок спутниковой связи, а также других средств технического обеспечения;

прокладка сетей инженерно-технического обеспечения наземным и надземным способом, кроме временных, необходимых для проведения работ по сохранению объекта культурного наследия;

движение транспортных средств на территории объекта культурного наследия, если движение транспортных средств создает угрозу нарушения его целостности и сохранности;

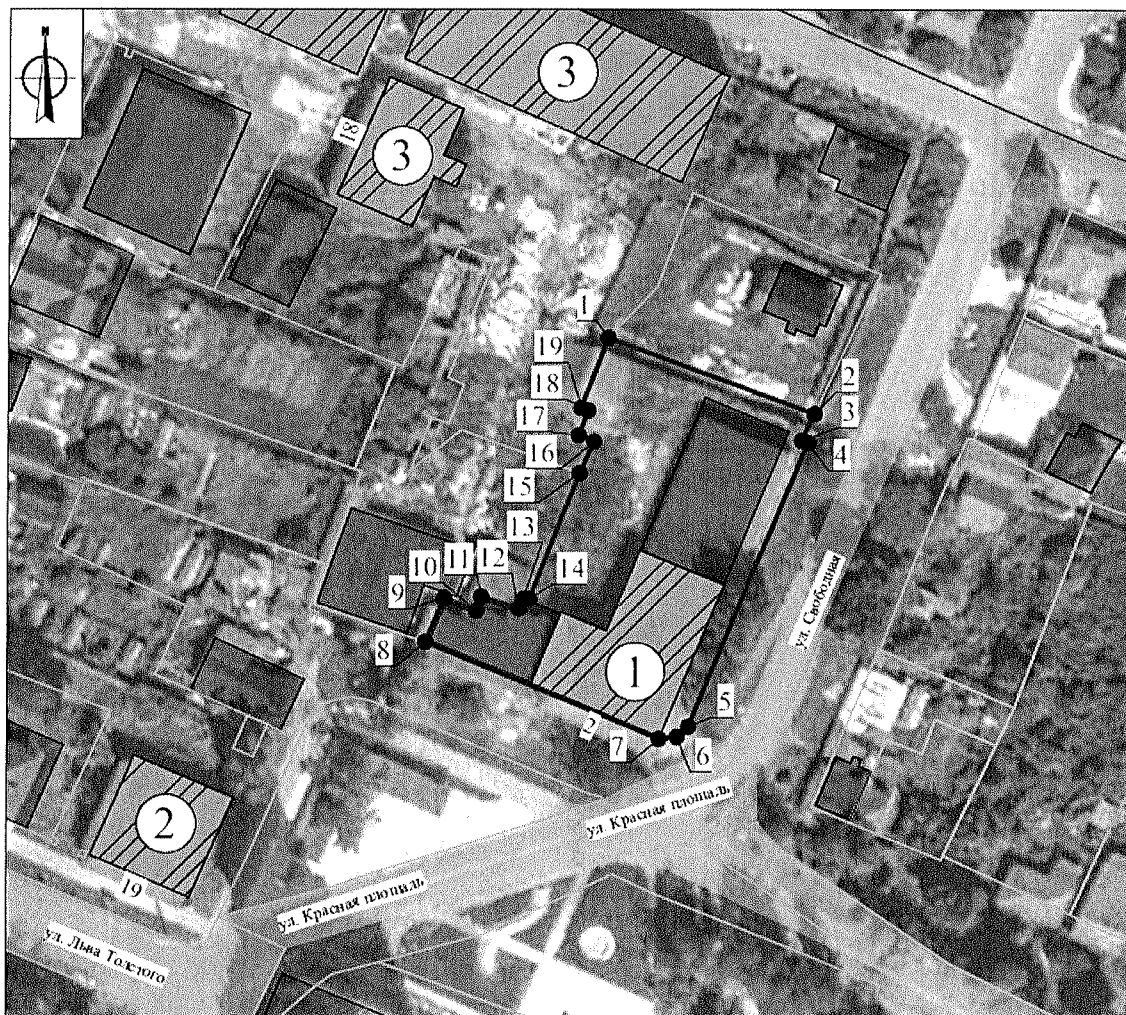
устройство автостоянок;

создание разрушающих вибрационных нагрузок динамическим воздействием на грунты;

складирование бытовых отходов.

**Графическое описание местоположения границ территории
выявленного объекта культурного наследия
«Городское училище», расположенного по адресу:
Тульская область, Веневский район, г. Венев,
Красная площадь, д. 2**

Карта (схема) границ территории выявленного объекта культурного наследия








Экспликация:

Выявленные объекты культурного наследия:

1. «Городское училище», 1881 г. (Тульская область, Веневский район, г. Венев, ул. Красная площадь, д. 2)
2. «Дом жилой», нач. XIX в. (Тульская область, Веневский район, г. Венев, ул. Льва Толстого, д. 19)
3. «Комплекс построек духовного училища: двухэтажное здание, 1880; одноэтажное здание, 1890-1892 гг.» (Тульская область, Веневский район, г. Венев, ул. Советская, д. 18)

Условные обозначения:

-  - Выявленный объект культурного наследия
-  - Границы территории выявленного объекта культурного наследия
-  - Характерная точка границы территории выявленного объекта культурного наследия
-  - Границы земельного участка
-  - Границы кадастрового квартала

**Границы территории выявленного объекта культурного наследия
«Дом жилой», расположенного по адресу: Тульская область,
Веневский район, г. Венев, Красная площадь, д. 26**

I. Текстовое описание границ территории объекта культурного наследия.

От точки 1 до точки 2 в юго-восточном направлении 15.6 м, от точки 2 до точки 3 в юго-западном направлении 26.2 м, от точки 3 до точки 4 в юго-восточном направлении 1.0 м, от точки 4 до точки 5 в юго-западном направлении 3.9 м, от точки 5 до точки 6 в северо-западном направлении 4.9 м, от точки 6 до точки 7 в северо-восточном направлении 3.4 м, от точки 7 до точки 8 в северо-западном направлении 9.3 м, от точки 8 до точки 9 в северо-западном направлении 2.0 м, от точки 9 до точки 1 в северо-восточном направлении 25.3 м.

II. Перечень координат характерных точек границ территории объекта культурного наследия:

Обозначение характерных точек границ	Координаты точек в системе координат МСК-71.1	
	X	Y
1	761644,34	305051,56
2	761638,38	305065,95
3	761614,10	305056,10
4	761613,79	305057,00
5	761610,45	305055,05
6	761612,05	305050,42
7	761615,25	305051,60
8	761619,69	305043,47
9	761620,90	305041,94
1	761644,34	305051,56

III. Режим использования территории объекта культурного наследия.

На территории объекта культурного наследия разрешается:
проведение работ по сохранению объекта культурного наследия;
проведение работ по обеспечению функционирования объекта культурного наследия, не нарушающих целостности его территории и предмета охраны;

проведение работ по выявлению и изучению объектов археологического наследия, располагающихся в границах территории объекта культурного наследия;

консервация и музеефикация объектов археологического наследия, а также культурного слоя на основании комплексных научно-исследовательских работ;

проведение работ по озеленению и благоустройству территории, производимых в том числе с применением методов реставрации, направленных на формирование наиболее близкого к историческому восприятия объекта культурного наследия;

обеспечение доступа к объекту культурного наследия;

обеспечение мер пожарной безопасности;

обеспечение мер экологической безопасности;

ремонт, капитальный ремонт сетей инженерно-технического обеспечения, с последующей рекультивацией нарушенных участков, не нарушающие целостность объекта культурного наследия и не создающие угрозы его повреждения, разрушения или уничтожения;

ремонт, капитальный ремонт дорог, проездов, не нарушающие целостность объекта культурного наследия и не создающие угрозы его повреждения, разрушения или уничтожения;

На территории объекта культурного наследия запрещается:

строительство объектов капитального строительства и увеличение объемно-пространственных характеристик существующих на территории объекта культурного наследия объектов капитального строительства; проведение земляных, строительных, мелиоративных и иных работ, за исключением работ по сохранению объекта культурного наследия или его отдельных элементов, сохранению историко-градостроительной или природной среды объекта культурного наследия;

установка на фасадах, крышах объекта культурного наследия кондиционеров, телеантенн, тарелок спутниковой связи, а также других средств технического обеспечения;

прокладка сетей инженерно-технического обеспечения наземным и надземным способом, кроме временных, необходимых для проведения работ по сохранению объекта культурного наследия;

движение транспортных средств на территории объекта культурного наследия, если движение транспортных средств создает угрозу нарушения его целостности и сохранности;


устройство автостоянок;

создание разрушающих вибрационных нагрузок динамическим воздействием на грунты;

складирование бытовых отходов.

**Графическое описание местоположения границ территории
выявленного объекта культурного наследия «Дом жилой»,
расположенного по адресу: Тульская область, Веневский район,
г. Венев, Красная площадь, д. 26**

Карта (схема) границ территории выявленного объекта культурного наследия







Экспликация:

Выявленные объекты культурного наследия:

1. «Дом жилой», перв. четв. XIX в. (Тульская область, Веневский район, г. Венев, ул. Красная площадь, д. 26)

Условные обозначения:

-  - Выявленный объект культурного наследия
-  - Границы территории выявленного объекта культурного наследия
-  - Характерная точка границы территории выявленного объекта культурного наследия
-  - Границы земельного участка

Приложение № 63
к приказу инспекции Тульской
области по государственной охране
объектов культурного наследия
от 23.08.2022 № 88

**Границы территории выявленного объекта культурного наследия
«Дом жилой с флигелем», расположенного по адресу: Тульская
область, Веневский район, г. Венев, Красная площадь, д. 30**

I. Текстовое описание границ территории объекта культурного наследия.

От точки 1 до точки 2 в юго-восточном направлении 26.6 м, от точки 2 до точки 3 в юго-западном направлении 25.3 м, от точки 3 до точки 4 в юго-западном направлении 10.3 м, от точки 4 до точки 5 в северо-западном направлении 1.6 м, от точки 5 до точки 6 в северо-западном направлении 19.4 м, от точки 6 до точки 7 в юго-западном направлении 0.5 м, от точки 7 до точки 8 в северо-западном направлении 4.2 м, от точки 8 до точки 9 в северо-восточном направлении 9.3 м, от точки 9 до точки 10 в северо-восточном направлении 13.4 м, от точки 10 до точки 1 в северо-восточном направлении 10.5 м.

II. Перечень координат характерных точек границ территории объекта культурного наследия:

Обозначение характерных точек границ	Координаты точек в системе координат МСК-71.1	
	X	Y
1	761735,04	304942,06
2	761724,32	304966,38
3	761701,25	304956,02
4	761692,30	304950,83
5	761693,02	304949,40
6	761702,80	304932,61
7	761702,47	304932,30
8	761704,60	304928,69
9	761713,14	304932,47
10	761725,41	304937,83
1	761735,04	304942,06

III. Режим использования территории объекта культурного наследия.

На территории объекта культурного наследия разрешается:
проведение работ по сохранению объекта культурного наследия;

проведение работ по обеспечению функционирования объекта культурного наследия, не нарушающих целостности его территории и предмета охраны;

проведение работ по выявлению и изучению объектов археологического наследия, располагающихся в границах территории объекта культурного наследия;

консервация и музеефикация объектов археологического наследия, а также культурного слоя на основании комплексных научно-исследовательских работ;

проведение работ по озеленению и благоустройству территории, производимых в том числе с применением методов реставрации, направленных на формирование наиболее близкого к историческому восприятию объекта культурного наследия;

обеспечение доступа к объекту культурного наследия;

обеспечение мер пожарной безопасности;

обеспечение мер экологической безопасности;

ремонт, капитальный ремонт сетей инженерно-технического обеспечения, с последующей рекультивацией нарушенных участков, не нарушающие целостность объекта культурного наследия и не создающие угрозы его повреждения, разрушения или уничтожения;

ремонт, капитальный ремонт дорог, проездов, не нарушающие целостность объекта культурного наследия и не создающие угрозы его повреждения, разрушения или уничтожения;

На территории объекта культурного наследия запрещается:

строительство объектов капитального строительства и увеличение объемно-пространственных характеристик существующих на территории объекта культурного наследия объектов капитального строительства; проведение земляных, строительных, мелиоративных и иных работ, за исключением работ по сохранению объекта культурного наследия или его отдельных элементов, сохранению историко-градостроительной или природной среды объекта культурного наследия;

установка на фасадах, крышах объекта культурного наследия кондиционеров, телеантенн, тарелок спутниковой связи, а также других средств технического обеспечения;

прокладка сетей инженерно-технического обеспечения наземным и надземным способом, кроме временных, необходимых для проведения работ по сохранению объекта культурного наследия;

движение транспортных средств на территории объекта культурного наследия, если движение транспортных средств создает угрозу нарушения его целостности и сохранности;


устройство автостоянок;

создание разрушающих вибрационных нагрузок динамическим воздействием на грунты;

складирование бытовых отходов.

**Графическое описание местоположения границ территории
выявленного объекта культурного наследия «Дом жилой
с флигелем», расположенного по адресу: Тульская область,
Веневский район, г. Венев, Красная площадь, д. 30**

Карта (схема) границ территории выявленного объекта культурного наследия







Экспликация:

Выявленные объекты культурного наследия:

1. «Дом жилой с флигелем», кон. XVIII в. (Тульская область, Веневский район, г. Венев, ул. Красная площадь, д. 30)

Условные обозначения:

-  - Выявленный объект культурного наследия
-  - Границы территории выявленного объекта культурного наследия
-  - Характерная точка границы территории выявленного объекта культурного наследия
-  - Границы земельного участка

Приложение № 65
к приказу инспекции Тульской
области по государственной охране
объектов культурного наследия
от 23.08.2022 № 88

**Границы территории выявленного объекта культурного наследия
«Торговая лавка», расположенного по адресу: Тульская область,
Веневский район, г. Венев, ул. Л. Толстого, д. 2**

I. Текстовое описание границ территории объекта культурного наследия.

От точки 1 до точки 2 в юго-восточном направлении 16.1 м, от точки 2 до точки 3 в юго-восточном направлении 13.5 м, от точки 3 до точки 4 в юго-западном направлении 15.2 м, от точки 4 до точки 5 в северо-западном направлении 13.5 м, от точки 5 до точки 6 в северо-западном направлении 1.7 м, от точки 6 до точки 7 в северо-восточном направлении 7.8 м, от точки 7 до точки 8 в северо-западном направлении 2.0 м, от точки 8 до точки 9 в северо-восточном направлении 0.3 м, от точки 9 до точки 10 в северо-западном направлении 12.4 м, от точки 10 до точки 1 в северо-восточном направлении 7.0 м.

II. Перечень координат характерных точек границ территории объекта культурного наследия:

Обозначение характерных точек границ	Координаты точек в системе координат МСК-71.1	
	X	Y
1	761941,32	304493,86
2	761935,06	304508,69
3	761929,83	304521,09
4	761915,88	304515,15
5	761921,16	304502,77
6	761921,84	304501,16
7	761928,97	304504,22
8	761929,81	304502,39
9	761930,06	304502,49
10	761934,88	304491,10
1	761941,32	304493,86

III. Режим использования территории объекта культурного наследия.

На территории объекта культурного наследия разрешается:
проведение работ по сохранению объекта культурного наследия;

проведение работ по обеспечению функционирования объекта культурного наследия, не нарушающих целостности его территории и предмета охраны;

проведение работ по выявлению и изучению объектов археологического наследия, располагающихся в границах территории объекта культурного наследия;

консервация и музеефикация объектов археологического наследия, а также культурного слоя на основании комплексных научно-исследовательских работ;

проведение работ по озеленению и благоустройству территории, производимых в том числе с применением методов реставрации, направленных на формирование наиболее близкого к историческому восприятия объекта культурного наследия;

обеспечение доступа к объекту культурного наследия;

обеспечение мер пожарной безопасности;

обеспечение мер экологической безопасности;

ремонт, капитальный ремонт сетей инженерно-технического обеспечения, с последующей рекультивацией нарушенных участков, не нарушающие целостность объекта культурного наследия и не создающие угрозы его повреждения, разрушения или уничтожения;

ремонт, капитальный ремонт дорог, проездов, не нарушающие целостность объекта культурного наследия и не создающие угрозы его повреждения, разрушения или уничтожения;

На территории объекта культурного наследия запрещается:

строительство объектов капитального строительства и увеличение объемно-пространственных характеристик существующих на территории объекта культурного наследия объектов капитального строительства; проведение земляных, строительных, мелиоративных и иных работ, за исключением работ по сохранению объекта культурного наследия или его отдельных элементов, сохранению историко-градостроительной или природной среды объекта культурного наследия;

установка на фасадах, крышах объекта культурного наследия кондиционеров, телеантенн, тарелок спутниковой связи, а также других средств технического обеспечения;

прокладка сетей инженерно-технического обеспечения наземным и надземным способом, кроме временных, необходимых для проведения работ по сохранению объекта культурного наследия;

движение транспортных средств на территории объекта культурного наследия, если движение транспортных средств создает угрозу нарушения его целостности и сохранности;

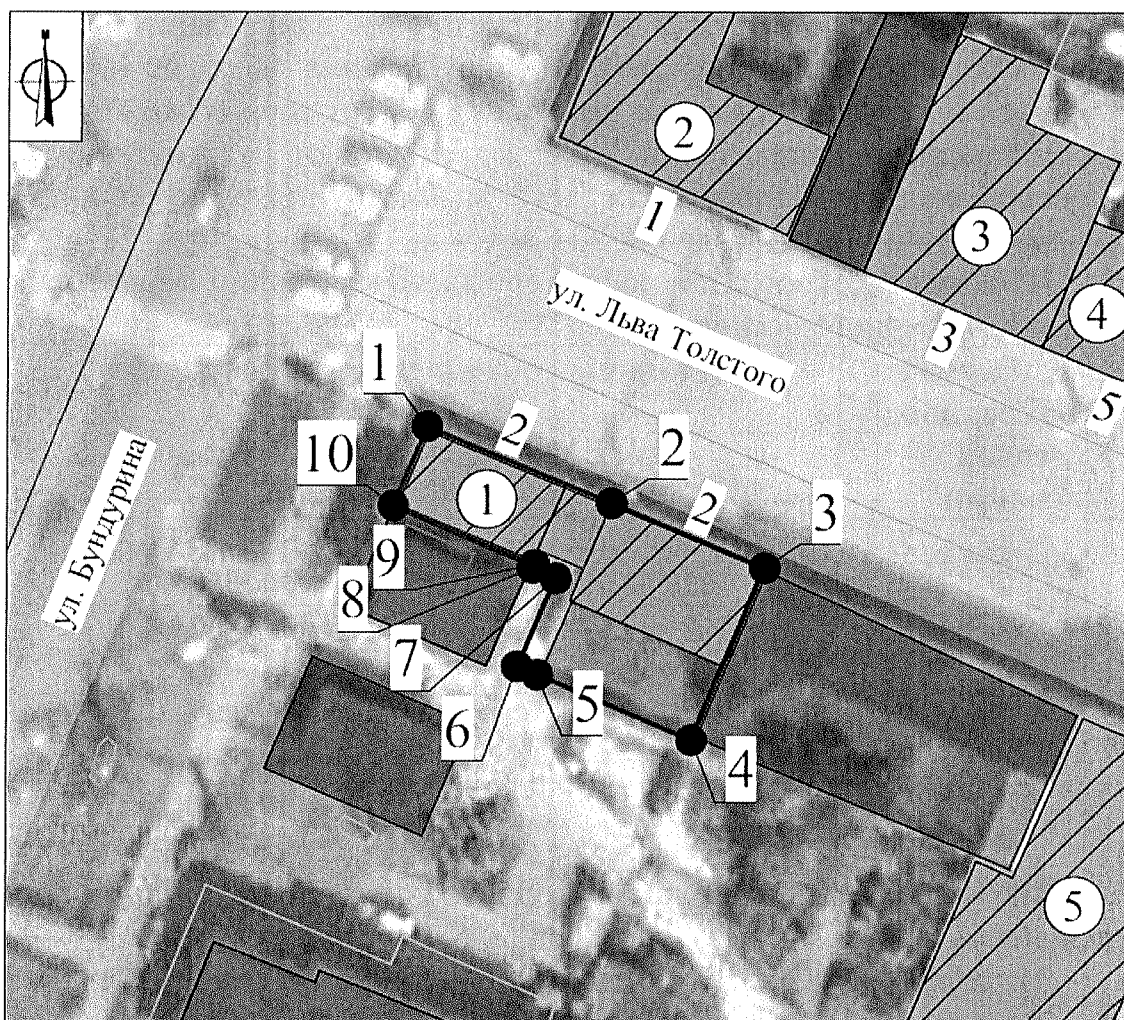
устройство автостоянок;

создание разрушающих вибрационных нагрузок динамическим воздействием на грунты;

складирование бытовых отходов.

**Графическое описание местоположения границ территории
выявленного объекта культурного наследия «Торговая лавка»,
расположенного по адресу: Тульская область, Веневский район,
г. Венев, ул. Л. Толстого, д. 2**

Карта (схема) границ территории выявленного объекта культурного наследия



Экспликация:

Выявленные объекты культурного наследия:

1. «Торговая лавка», XIX в. (Тульская область, Веневский район, г. Венев, ул. Л. Толстого, д. 2)
2. «Торговое здание», перв. четв. XIX в. (Тульская область, Веневский район, г. Венев, ул. Л. Толстого, д. 1)
3. «Дом жилой», XIX в. (Тульская область, Веневский район, г. Венев, ул. Л. Толстого, д. 3)
4. «Дом жилой», сер. XIX в. (Тульская область, Веневский район, г. Венев, ул. Л. Толстого, д. 5)
5. «Дом жилой», кон. XIX в. (Тульская область, Веневский район, г. Венев, ул. Площадь Ильича, д. 2а)

Условные обозначения:

- Выявленный объект культурного наследия
- Границы территории выявленного объекта культурного наследия
- Характерная точка границы территории выявленного объекта культурного наследия
- Границы земельного участка
- Границы кадастрового квартала

**Границы территории выявленного объекта культурного наследия
«Дом жилой», расположенного по адресу: Тульская область,
Веневский район, г. Венев, ул. Л. Толстого, д. 3**

I. Текстовое описание границ территории объекта культурного наследия.

От точки 1 до точки 2 в юго-восточном направлении 7.8 м, от точки 2 до точки 3 в юго-западном направлении 4.7 м, от точки 3 до точки 4 в юго-восточном направлении 8.0 м, от точки 4 до точки 5 в юго-западном направлении 16.2 м, от точки 5 до точки 6 в северо-западном направлении 15.7 м, от точки 6 до точки 1 в северо-восточном направлении 20.8 м.

II. Перечень координат характерных точек границ территории объекта культурного наследия:

Обозначение характерных точек границ	Координаты точек в системе координат МСК-71.1	
	X	Y
1	761973,26	304536,75
2	761970,22	304543,91
3	761965,94	304542,09
4	761962,81	304549,46
5	761947,77	304543,48
6	761953,91	304529,03
1	761973,26	304536,75

III. Режим использования территории объекта культурного наследия.

На территории объекта культурного наследия разрешается:
проведение работ по сохранению объекта культурного наследия;
проведение работ по обеспечению функционирования объекта культурного наследия, не нарушающих целостности его территории и предмета охраны;

проведение работ по выявлению и изучению объектов археологического наследия, располагающихся в границах территории объекта культурного наследия;

консервация и музеефикация объектов археологического наследия, а также культурного слоя на основании комплексных научно-исследовательских работ;

проведение работ по озеленению и благоустройству территории, производимых в том числе с применением методов реставрации, направленных на формирование наиболее близкого к историческому восприятия объекта культурного наследия;

обеспечение доступа к объекту культурного наследия;

обеспечение мер пожарной безопасности;

обеспечение мер экологической безопасности;

ремонт, капитальный ремонт сетей инженерно-технического обеспечения, с последующей рекультивацией нарушенных участков, не нарушающие целостность объекта культурного наследия и не создающие угрозы его повреждения, разрушения или уничтожения;

ремонт, капитальный ремонт дорог, проездов, не нарушающие целостность объекта культурного наследия и не создающие угрозы его повреждения, разрушения или уничтожения;

На территории объекта культурного наследия запрещается:

строительство объектов капитального строительства и увеличение объемно-пространственных характеристик существующих на территории объекта культурного наследия объектов капитального строительства; проведение земляных, строительных, мелиоративных и иных работ, за исключением работ по сохранению объекта культурного наследия или его отдельных элементов, сохранению историко-градостроительной или природной среды объекта культурного наследия;

установка на фасадах, крышах объекта культурного наследия кондиционеров, телеантенн, тарелок спутниковой связи, а также других средств технического обеспечения;

прокладка сетей инженерно-технического обеспечения наземным и надземным способом, кроме временных, необходимых для проведения работ по сохранению объекта культурного наследия;

движение транспортных средств на территории объекта культурного наследия, если движение транспортных средств создает угрозу нарушения его целостности и сохранности;


устройство автостоянок;

создание разрушающих вибрационных нагрузок динамическим воздействием на грунты;

складирование бытовых отходов.

**Графическое описание местоположения границ территории
выявленного объекта культурного наследия «Дом жилой»,
расположенного по адресу: Тульская область, Веневский район,
г. Венев, ул. Л. Толстого, д. 3**

Карта (схема) границ территории выявленного объекта культурного наследия



Экспликация:

Выявленные объекты культурного наследия:

1. «Дом жилой», XIX в. (Тульская область, Веневский район, г. Венев, ул. Л. Толстого, д. 3)
2. «Торговое здание», перв. четв. XIX в. (Тульская область, Веневский район, г. Венев, ул. Л. Толстого, д. 1)
3. «Дом жилой», сер. XIX в. (Тульская область, Веневский район, г. Венев, ул. Л. Толстого, 5)
4. «Дом жилой с торговой лавкой», XIX в. (Тульская область, Веневский район, г. Венев, ул. Л. Толстого, д. 7)
5. «Торговая лавка», XIX в. (Тульская область, Веневский район, г. Венев, ул. Л. Толстого, д. 2)

Условные обозначения:

- Выявленный объект культурного наследия
- Границы территории выявленного объекта культурного наследия
- Характерная точка границы территории выявленного объекта культурного наследия
- Границы земельного участка

**Границы территории выявленного объекта культурного наследия
«Дом жилой», расположенного по адресу: Тульская область,
Веневский район, г. Венев, ул. Л. Толстого, д. 5**

I. Текстовое описание границ территории объекта культурного наследия.

От точки 1 до точки 2 в юго-восточном направлении 10.6 м, от точки 2 до точки 3 в юго-западном направлении 5.1 м, от точки 3 до точки 4 в юго-восточном направлении 3.0 м, от точки 4 до точки 5 в юго-западном направлении 11.2 м, от точки 5 до точки 6 в северо-западном направлении 13.2 м, от точки 6 до точки 1 в северо-восточном направлении 16.2 м.

II. Перечень координат характерных точек границ территории объекта культурного наследия:

Обозначение характерных точек границ	Координаты точек в системе координат МСК-71.1	
	X	Y
1	761962,81	304549,46
2	761958,85	304559,25
3	761954,12	304557,23
4	761952,96	304560,00
5	761942,62	304555,59
6	761947,77	304543,48
1	761962,81	304549,46

III. Режим использования территории объекта культурного наследия.

На территории объекта культурного наследия разрешается:
проведение работ по сохранению объекта культурного наследия;
проведение работ по обеспечению функционирования объекта культурного наследия, не нарушающих целостности его территории и предмета охраны;

проведение работ по выявлению и изучению объектов археологического наследия, располагающихся в границах территории объекта культурного наследия;

консервация и музеефикация объектов археологического наследия, а также культурного слоя на основании комплексных научно-исследовательских работ;

проведение работ по озеленению и благоустройству территории, производимых в том числе с применением методов реставрации, направленных на формирование наиболее близкого к историческому восприятию объекта культурного наследия;

обеспечение доступа к объекту культурного наследия;

обеспечение мер пожарной безопасности;

обеспечение мер экологической безопасности;

ремонт, капитальный ремонт сетей инженерно-технического обеспечения, с последующей рекультивацией нарушенных участков, не нарушающие целостность объекта культурного наследия и не создающие угрозы его повреждения, разрушения или уничтожения;

ремонт, капитальный ремонт дорог, проездов, не нарушающие целостность объекта культурного наследия и не создающие угрозы его повреждения, разрушения или уничтожения;

На территории объекта культурного наследия запрещается:

строительство объектов капитального строительства и увеличение объемно-пространственных характеристик существующих на территории объекта культурного наследия объектов капитального строительства; проведение земляных, строительных, мелиоративных и иных работ, за исключением работ по сохранению объекта культурного наследия или его отдельных элементов, сохранению историко-градостроительной или природной среды объекта культурного наследия;

установка на фасадах, крышах объекта культурного наследия кондиционеров, телеантенн, тарелок спутниковой связи, а также других средств технического обеспечения;

прокладка сетей инженерно-технического обеспечения наземным и надземным способом, кроме временных, необходимых для проведения работ по сохранению объекта культурного наследия;

движение транспортных средств на территории объекта культурного наследия, если движение транспортных средств создает угрозу нарушения его целостности и сохранности;


устройство автостоянок;

создание разрушающих вибрационных нагрузок динамическим воздействием на грунты;

складирование бытовых отходов.

**Графическое описание местоположения границ территории
выявленного объекта культурного наследия «Дом жилой»,
расположенного по адресу: Тульская область, Веневский район,
г. Венев, ул. Л. Толстого, д. 5**

Карта (схема) границ территории выявленного объекта культурного наследия







Экспликация:

Выявленные объекты культурного наследия:

1. «Дом жилой», сер. XIX в. (Тульская область, Веневский район, г. Венев, ул. Л. Толстого, 5)
2. «Торговое здание», перв. четв. XIX в. (Тульская область, Веневский район, г. Венев, ул. Л. Толстого, д. 1)
3. «Дом жилой», XIX в. (Тульская область, Веневский район, г. Венев, ул. Л. Толстого, д. 3)
4. «Дом жилой с торговой лавкой», XIX в. (Тульская область, Веневский район, г. Венев, ул. Л. Толстого, д. 7)
5. «Дом жилой», сер. XIX в. (Тульская область, Веневский район, г. Венев, ул. Площадь Ильяча, д. 1)

Условные обозначения:

-  - Выявленный объект культурного наследия
-  - Границы территории выявленного объекта культурного наследия
-  - Характерная точка границы территории выявленного объекта культурного наследия
-  - Границы земельного участка

Приложение № 71
к приказу инспекции Тульской
области по государственной охране
объектов культурного наследия
от 23.08.2022 № 88

**Границы территории выявленного объекта культурного наследия
«Дом жилой с торговой лавкой», расположенного по адресу:
Тульская область, Веневский район, г. Венев, ул. Л. Толстого, д. 7**

I. Текстовое описание границ территории объекта культурного наследия.

От точки 1 до точки 2 в юго-восточном направлении 10.9 м, от точки 2 до точки 3 в юго-западном направлении 21.0 м, от точки 3 до точки 4 в северо-западном направлении 10.5 м, от точки 4 до точки 5 в северо-восточном направлении 11.2 м, от точки 5 до точки 6 в северо-западном направлении 3.0 м, от точки 6 до точки 7 в северо-восточном направлении 5.1 м, от точки 7 до точки 8 в юго-восточном направлении 3.0 м, от точки 8 до точки 1 в северо-восточном направлении 4.5 м.

II. Перечень координат характерных точек границ территории объекта культурного наследия:

Обозначение характерных точек границ	Координаты точек в системе координат МСК-71.1	
	X	Y
1	761961,79	304563,76
2	761957,55	304573,76
3	761938,41	304565,19
4	761942,62	304555,59
5	761952,96	304560,00
6	761954,12	304557,23
7	761958,85	304559,25
8	761957,68	304562,01
1	761961,79	304563,76

III. Режим использования территории объекта культурного наследия.

На территории объекта культурного наследия разрешается:
проведение работ по сохранению объекта культурного наследия;
проведение работ по обеспечению функционирования объекта культурного наследия, не нарушающих целостности его территории и предмета охраны;

проведение работ по выявлению и изучению объектов археологического наследия, располагающихся в границах территории объекта культурного наследия;

консервация и музеефикация объектов археологического наследия, а также культурного слоя на основании комплексных научно-исследовательских работ;

проведение работ по озеленению и благоустройству территории, производимых в том числе с применением методов реставрации, направленных на формирование наиболее близкого к историческому восприятию объекта культурного наследия;

обеспечение доступа к объекту культурного наследия;

обеспечение мер пожарной безопасности;

обеспечение мер экологической безопасности;

ремонт, капитальный ремонт сетей инженерно-технического обеспечения, с последующей рекультивацией нарушенных участков, не нарушающие целостность объекта культурного наследия и не создающие угрозы его повреждения, разрушения или уничтожения;

ремонт, капитальный ремонт дорог, проездов, не нарушающие целостность объекта культурного наследия и не создающие угрозы его повреждения, разрушения или уничтожения;

На территории объекта культурного наследия запрещается:

строительство объектов капитального строительства и увеличение объемно-пространственных характеристик существующих на территории объекта культурного наследия объектов капитального строительства; проведение земляных, строительных, мелиоративных и иных работ, за исключением работ по сохранению объекта культурного наследия или его отдельных элементов, сохранению историко-градостроительной или природной среды объекта культурного наследия;

установка на фасадах, крышах объекта культурного наследия кондиционеров, телеантенн, тарелок спутниковой связи, а также других средств технического обеспечения;

прокладка сетей инженерно-технического обеспечения наземным и надземным способом, кроме временных, необходимых для проведения работ по сохранению объекта культурного наследия;

движение транспортных средств на территории объекта культурного наследия, если движение транспортных средств создает угрозу нарушения его целостности и сохранности;


устройство автостоянок;

создание разрушающих вибрационных нагрузок динамическим воздействием на грунты;

складирование бытовых отходов.

**Графическое описание местоположения границ территории
выявленного объекта культурного наследия «Дом жилой
с торговой лавкой», расположенного по адресу: Тульская область,
Веневский район, г. Венев, ул. Л. Толстого, д. 7**

Карта (схема) границ территории выявленного объекта культурного наследия








Экспликация:

Выявленные объекты культурного наследия:

1. «Дом жилой с торговой лавкой», XIX в. (Тульская область, Веневский район, г. Венев, ул. Л. Толстого, д. 7)
2. «Дом жилой», XIX в. (Тульская область, Веневский район, г. Венев, ул. Л. Толстого, д. 3)
3. «Дом жилой», сер. XIX в. (Тульская область, Веневский район, г. Венев, ул. Л. Толстого, 5)
4. «Дом жилой», сер. XIX в. (Тульская область, Веневский район, г. Венев, ул. Площадь Ильича, д. 1)

Условные обозначения:

-  - Выявленный объект культурного наследия
-  - Границы территории выявленного объекта культурного наследия
-  - Характерная точка границы территории выявленного объекта культурного наследия
-  - Границы земельного участка
-  - Границы кадастрового квартала

**Границы территории выявленного объекта культурного наследия
«Дом жилой», расположенного по адресу: Тульская область,
Веневский район, г. Венев, ул. Л. Толстого, д. 8**

I. Текстовое описание границ территории объекта культурного наследия.

От точки 1 до точки 2 в юго-восточном направлении 18.5 м, от точки 2 до точки 3 в юго-западном направлении 19.3 м, от точки 3 до точки 4 в юго-западном направлении 3.2 м, от точки 4 до точки 5 в северо-западном направлении 18.6 м, от точки 5 до точки 1 в северо-восточном направлении 21.7 м.

II. Перечень координат характерных точек границ территории объекта культурного наследия:

Обозначение характерных точек границ	Координаты точек в системе координат МСК-71.1	
	X	Y
1	761846,15	304714,42
2	761839,47	304731,67
3	761821,73	304724,11
4	761818,83	304722,78
5	761826,23	304705,76
1	761846,15	304714,42

III. Режим использования территории объекта культурного наследия.

На территории объекта культурного наследия разрешается:

проведение работ по сохранению объекта культурного наследия;
проведение работ по обеспечению функционирования объекта культурного наследия, не нарушающих целостности его территории и предмета охраны;

проведение работ по выявлению и изучению объектов археологического наследия, располагающихся в границах территории объекта культурного наследия;

консервация и музеефикация объектов археологического наследия, а также культурного слоя на основании комплексных научно-исследовательских работ;

проведение работ по озеленению и благоустройству территории, производимых в том числе с применением методов реставрации,

направленных на формирование наиболее близкого к историческому восприятия объекта культурного наследия;

обеспечение доступа к объекту культурного наследия;

обеспечение мер пожарной безопасности;

обеспечение мер экологической безопасности;

ремонт, капитальный ремонт сетей инженерно-технического обеспечения, с последующей рекультивацией нарушенных участков, не нарушающие целостность объекта культурного наследия и не создающие угрозы его повреждения, разрушения или уничтожения;

ремонт, капитальный ремонт дорог, проездов, не нарушающие целостность объекта культурного наследия и не создающие угрозы его повреждения, разрушения или уничтожения;

На территории объекта культурного наследия запрещается:

строительство объектов капитального строительства и увеличение объемно-пространственных характеристик существующих на территории объекта культурного наследия объектов капитального строительства; проведение земляных, строительных, мелиоративных и иных работ, за исключением работ по сохранению объекта культурного наследия или его отдельных элементов, сохранению историко-градостроительной или природной среды объекта культурного наследия;

установка на фасадах, крышах объекта культурного наследия кондиционеров, телеантенн, тарелок спутниковой связи, а также других средств технического обеспечения;

прокладка сетей инженерно-технического обеспечения наземным и надземным способом, кроме временных, необходимых для проведения работ по сохранению объекта культурного наследия;

движение транспортных средств на территории объекта культурного наследия, если движение транспортных средств создает угрозу нарушения его целостности и сохранности;

устройство автостоянок;


создание разрушающих вибрационных нагрузок динамическим воздействием на грунты;

складирование бытовых отходов.

Приложение № 74
к приказу инспекции Тульской
области по государственной охране
объектов культурного наследия
от 23.08.2022 № 88

**Графическое описание местоположения границ территории
выявленного объекта культурного наследия «Дом жилой»,
расположенного по адресу: Тульская область, Веневский район,
г. Венев, ул. Л. Толстого, д. 8**

Карта (схема) границ территории выявленного объекта культурного наследия







Экспликация:

Выявленные объекты культурного наследия:

1. «Дом жилой», перв. четв. XIX в. (Тульская область, Веневский район, г. Венев, ул. Л. Толстого, д. 8)
2. «Дом жилой», нач. XIX в. (Тульская область, Веневский район, г. Венев, ул. Л. Толстого, д. 9)

Условные обозначения:

-  - Выявленный объект культурного наследия
-  - Границы территории выявленного объекта культурного наследия
-  - Характерная точка границы территории выявленного объекта культурного наследия
-  - Границы земельного участка

Приложение № 75
к приказу инспекции Тульской
области по государственной охране
объектов культурного наследия
от 23.08.2022 № 88

**Границы территории выявленного объекта культурного наследия
«Дом жилой», расположенного по адресу: Тульская область,
Веневский район, г. Венев, ул. Л. Толстого, д. 9**

I. Текстовое описание границ территории объекта культурного наследия.

От точки 1 до точки 2 в юго-восточном направлении 28.2 м, от точки 2 до точки 3 в юго-западном направлении 6.8 м, от точки 3 до точки 4 в юго-восточном направлении 7.4 м, от точки 4 до точки 5 в юго-западном направлении 15.9 м, от точки 5 до точки 6 в юго-восточном направлении 3.9 м, от точки 6 до точки 7 в юго-западном направлении 15.3 м, от точки 7 до точки 8 в северо-западном направлении 56.9 м, от точки 8 до точки 9 в северо-восточном направлении 13.4 м, от точки 9 до точки 1 в северо-восточном направлении 33.5 м.

II. Перечень координат характерных точек границ территории объекта культурного наследия:

Обозначение характерных точек границ	Координаты точек в системе координат МСК-71.1	
	X	Y
1	761905,23	304745,42
2	761894,49	304771,50
3	761888,22	304768,76
4	761885,40	304775,59
5	761870,48	304770,22
6	761866,60	304770,40
7	761852,41	304764,59
8	761874,61	304712,19
9	761886,94	304717,39
1	761905,23	304745,42

III. Режим использования территории объекта культурного наследия.

На территории объекта культурного наследия разрешается:
проведение работ по сохранению объекта культурного наследия;
проведение работ по обеспечению функционирования объекта культурного наследия, не нарушающих целостности его территории и предмета охраны;

проведение работ по выявлению и изучению объектов археологического наследия, располагающихся в границах территории объекта культурного наследия;

консервация и музеефикация объектов археологического наследия, а также культурного слоя на основании комплексных научно-исследовательских работ;

проведение работ по озеленению и благоустройству территории, производимых в том числе с применением методов реставрации, направленных на формирование наиболее близкого к историческому восприятию объекта культурного наследия;

обеспечение доступа к объекту культурного наследия;

обеспечение мер пожарной безопасности;

обеспечение мер экологической безопасности;

ремонт, капитальный ремонт сетей инженерно-технического обеспечения, с последующей рекультивацией нарушенных участков, не нарушающие целостность объекта культурного наследия и не создающие угрозы его повреждения, разрушения или уничтожения;

ремонт, капитальный ремонт дорог, проездов, не нарушающие целостность объекта культурного наследия и не создающие угрозы его повреждения, разрушения или уничтожения;

На территории объекта культурного наследия запрещается:

строительство объектов капитального строительства и увеличение объемно-пространственных характеристик существующих на территории объекта культурного наследия объектов капитального строительства; проведение земляных, строительных, мелиоративных и иных работ, за исключением работ по сохранению объекта культурного наследия или его отдельных элементов, сохранению историко-градостроительной или природной среды объекта культурного наследия;

установка на фасадах, крышах объекта культурного наследия кондиционеров, телеантенн, тарелок спутниковой связи, а также других средств технического обеспечения;

прокладка сетей инженерно-технического обеспечения наземным и надземным способом, кроме временных, необходимых для проведения работ по сохранению объекта культурного наследия;

движение транспортных средств на территории объекта культурного наследия, если движение транспортных средств создает угрозу нарушения его целостности и сохранности;


устройство автостоянок;

создание разрушающих вибрационных нагрузок динамическим воздействием на грунты;

складирование бытовых отходов.

Графическое описание местоположения границ территории выявленного объекта культурного наследия «Дом жилой», расположенного по адресу: Тульская область, Веневский район, г. Венев, ул. Л. Толстого, д. 9

Карта (схема) границ территории выявленного объекта культурного наследия







Экспликация:

Выявленные объекты культурного наследия:

1. «Дом жилой», нач. XIX в. (Тульская область, Веневский район, г. Венев, ул. Л. Толстого, д. 9)
2. «Дом жилой», перв. четв. XIX в. (Тульская область, Веневский район, г. Венев, ул. Л. Толстого, д. 8)

Условные обозначения:

-  - Выявленный объект культурного наследия
-  - Границы территории выявленного объекта культурного наследия
-  - Характерная точка границы территории выявленного объекта культурного наследия
-  - Границы земельного участка

**Границы территории выявленного объекта культурного наследия
«Дом жилой», расположенного по адресу: Тульская область,
Веневский район, г. Венев, ул. Л. Толстого, д. 12**

I. Текстовое описание границ территории объекта культурного наследия.

От точки 1 до точки 2 в юго-восточном направлении 22.5 м, от точки 2 до точки 3 в юго-западном направлении 22.4 м, от точки 3 до точки 4 в северо-западном направлении 22.5 м, от точки 4 до точки 1 в северо-восточном направлении 22.7 м.

II. Перечень координат характерных точек границ территории объекта культурного наследия:

Обозначение характерных точек границ	Координаты точек в системе координат МСК-71.1	
	X	Y
1	761821,93	304772,52
2	761812,95	304793,10
3	761792,16	304784,68
4	761800,89	304763,90
1	761821,93	304772,52

III. Режим использования территории объекта культурного наследия.

На территории объекта культурного наследия разрешается:

проведение работ по сохранению объекта культурного наследия;

проведение работ по обеспечению функционирования объекта культурного наследия, не нарушающих целостности его территории и предмета охраны;

проведение работ по выявлению и изучению объектов археологического наследия, располагающихся в границах территории объекта культурного наследия;

консервация и музеефикация объектов археологического наследия, а также культурного слоя на основании комплексных научно-исследовательских работ;

проведение работ по озеленению и благоустройству территории, производимых в том числе с применением методов реставрации, направленных на формирование наиболее близкого к историческому восприятию объекта культурного наследия;

обеспечение доступа к объекту культурного наследия;

обеспечение мер пожарной безопасности;

обеспечение мер экологической безопасности;

ремонт, капитальный ремонт сетей инженерно-технического обеспечения, с последующей рекультивацией нарушенных участков, не нарушающие целостность объекта культурного наследия и не создающие угрозы его повреждения, разрушения или уничтожения;

ремонт, капитальный ремонт дорог, проездов, не нарушающие целостность объекта культурного наследия и не создающие угрозы его повреждения, разрушения или уничтожения;

На территории объекта культурного наследия запрещается:

строительство объектов капитального строительства и увеличение объемно-пространственных характеристик существующих на территории объекта культурного наследия объектов капитального строительства; проведение земляных, строительных, мелиоративных и иных работ, за исключением работ по сохранению объекта культурного наследия или его отдельных элементов, сохранению историко-градостроительной или природной среды объекта культурного наследия;

установка на фасадах, крышах объекта культурного наследия кондиционеров, телеантенн, тарелок спутниковой связи, а также других средств технического обеспечения;

прокладка сетей инженерно-технического обеспечения наземным и надземным способом, кроме временных, необходимых для проведения работ по сохранению объекта культурного наследия;

движение транспортных средств на территории объекта культурного наследия, если движение транспортных средств создает угрозу нарушения его целостности и сохранности;


устройство автостоянок;

создание разрушающих вибрационных нагрузок динамическим воздействием на грунты;

складирование бытовых отходов.

**Графическое описание местоположения границ территории
выявленного объекта культурного наследия «Дом жилой»,
расположенного по адресу: Тульская область, Веневский район,
г. Венев, ул. Л. Толстого, д. 12**

Карта (схема) границ территории выявленного объекта культурного наследия







Экспликация:

Выявленные объекты культурного наследия:

1. «Дом жилой», перв. четв. XIX в. (Тульская область, Веневский район, г. Венев, ул. Л. Толстого, д. 12)
2. «Дом жилой», XIX в. (Тульская область, Веневский район, г. Венев, ул. Л. Толстого, д. 13а)
3. «Дом жилой», нач. XIX в. (Тульская область, Веневский район, г. Венев, ул. Льва Толстого, д. 16)

Условные обозначения:

-  - Выявленный объект культурного наследия
-  - Границы территории выявленного объекта культурного наследия
-  - Характерная точка границы территории выявленного объекта культурного наследия
-  - Границы земельного участка

Приложение № 79
к приказу инспекции Тульской
области по государственной охране
объектов культурного наследия
от 23.08.2022 № 88

**Границы территории выявленного объекта культурного наследия
«Дом жилой», расположенного по адресу: Тульская область,
Веневский район, г. Венев, ул. Л. Толстого, д. 13а**

I. Текстовое описание границ территории объекта культурного наследия.

От точки 1 до точки 2 в юго-восточном направлении 18.5 м, от точки 2 до точки 3 в юго-западном направлении 12.4 м, от точки 3 до точки 4 в юго-западном направлении 23.1 м, от точки 4 до точки 5 в северо-западном направлении 5.6 м, от точки 5 до точки 6 в юго-западном направлении 17.0 м, от точки 6 до точки 7 в северо-западном направлении 57.6 м, от точки 7 до точки 8 в северо-восточном направлении 20.8 м, от точки 8 до точки 9 в юго-восточном направлении 23.7 м, от точки 9 до точки 10 в северо-восточном направлении 7.5 м, от точки 10 до точки 11 в юго-восточном направлении 19.1 м, от точки 11 до точки 1 в северо-восточном направлении 21.4 м.

II. Перечень координат характерных точек границ территории объекта культурного наследия:

Обозначение характерных точек границ	Координаты точек в системе координат МСК-71.1	
	X	Y
1	761875,52	304842,62
2	761869,79	304860,17
3	761858,20	304855,68
4	761836,62	304847,33
5	761838,30	304841,95
6	761822,61	304835,40
7	761845,18	304782,45
8	761864,37	304790,46
9	761855,69	304812,52
10	761862,48	304815,70
11	761856,06	304833,74
1	761875,52	304842,62

III. Режим использования территории объекта культурного наследия.

На территории объекта культурного наследия разрешается:

проведение работ по сохранению объекта культурного наследия;
проведение работ по обеспечению функционирования объекта культурного наследия, не нарушающих целостности его территории и предмета охраны;

проведение работ по выявлению и изучению объектов археологического наследия, располагающихся в границах территории объекта культурного наследия;

консервация и музеефикация объектов археологического наследия, а также культурного слоя на основании комплексных научно-исследовательских работ;

проведение работ по озеленению и благоустройству территории, производимых в том числе с применением методов реставрации, направленных на формирование наиболее близкого к историческому восприятию объекта культурного наследия;

обеспечение доступа к объекту культурного наследия;

обеспечение мер пожарной безопасности;

обеспечение мер экологической безопасности;

ремонт, капитальный ремонт сетей инженерно-технического обеспечения, с последующей рекультивацией нарушенных участков, не нарушающие целостность объекта культурного наследия и не создающие угрозы его повреждения, разрушения или уничтожения;

ремонт, капитальный ремонт дорог, проездов, не нарушающие целостность объекта культурного наследия и не создающие угрозы его повреждения, разрушения или уничтожения;

На территории объекта культурного наследия запрещается:

строительство объектов капитального строительства и увеличение объемно-пространственных характеристик существующих на территории объекта культурного наследия объектов капитального строительства; проведение земляных, строительных, мелиоративных и иных работ, за исключением работ по сохранению объекта культурного наследия или его отдельных элементов, сохранению историко-градостроительной или природной среды объекта культурного наследия;

установка на фасадах, крышах объекта культурного наследия кондиционеров, телеантенн, тарелок спутниковой связи, а также других средств технического обеспечения;

прокладка сетей инженерно-технического обеспечения наземным и надземным способом, кроме временных, необходимых для проведения работ по сохранению объекта культурного наследия;

движение транспортных средств на территории объекта культурного наследия, если движение транспортных средств создает угрозу нарушения его целостности и сохранности;


устройство автостоянок;

создание разрушающих вибрационных нагрузок динамическим воздействием на грунты;

складирование бытовых отходов.

**Графическое описание местоположения границ территории
выявленного объекта культурного наследия «Дом жилой»,
расположенного по адресу: Тульская область, Веневский район,
г. Венев, ул. Л. Толстого, д. 13а**

Карта (схема) границ территории выявленного объекта культурного наследия







Экспликация:

Выявленные объекты культурного наследия:

1. «Дом жилой», XIX в. (Тульская область, Веневский район, г. Венев, ул. Л. Толстого, д. 13а)

Условные обозначения:

-  - Выявленный объект культурного наследия
-  - Границы территории выявленного объекта культурного наследия
-  - Характерная точка границы территории выявленного объекта культурного наследия
-  - Границы земельного участка

Приложение № 81
к приказу инспекции Тульской
области по государственной охране
объектов культурного наследия
от 23.08.2022 № 88

**Границы территории выявленного объекта культурного наследия
«Дом жилой», расположенного по адресу: Тульская область,
Веневский район, г. Венев, ул. Л. Толстого, д. 16**

I. Текстовое описание границ территории объекта культурного наследия.

От точки 1 до точки 2 в юго-восточном направлении 62.1 м, от точки 2 до точки 3 в юго-западном направлении 20.1 м, от точки 3 до точки 4 в юго-западном направлении 5.0 м, от точки 4 до точки 5 в юго-западном направлении 6.8 м, от точки 5 до точки 6 в юго-западном направлении 20.6 м, от точки 6 до точки 7 в северо-западном направлении 6.3 м, от точки 7 до точки 8 в северо-западном направлении 10.1 м, от точки 8 до точки 9 в юго-западном направлении 6.0 м, от точки 9 до точки 10 в северо-западном направлении 19.8 м, от точки 10 до точки 11 в северо-западном направлении 5.2 м, от точки 11 до точки 12 в северо-восточном направлении 10.0 м, от точки 12 до точки 13 в северо-западном направлении 10.6 м, от точки 13 до точки 14 в северо-восточном направлении 16.9 м, от точки 14 до точки 15 в северо-западном направлении 8.3 м, от точки 15 до точки 16 в северо-восточном направлении 5.3 м, от точки 16 до точки 17 в северо-восточном направлении 2.5 м, от точки 17 до точки 18 в северо-западном направлении 3.9 м, от точки 18 до точки 1 в северо-восточном направлении 24.0 м.

II. Перечень координат характерных точек границ территории объекта культурного наследия:

Обозначение характерных точек границ	Координаты точек в системе координат МСК-71.1	
	X	Y
1	761812,95	304793,10
2	761788,40	304850,15
3	761770,14	304841,66
4	761765,91	304839,05
5	761759,51	304836,70
	761739,99	304830,15
6	761742,09	304824,17
7	761745,38	304814,67
8	761739,67	304812,68

9	761748,05	304794,79
10	761750,46	304790,16
11	761759,33	304794,81
12	761763,82	304785,20
13	761779,06	304792,49
14	761781,95	304784,68
15	761786,65	304787,03
16	761789,03	304787,76
17	761790,69	304784,20
18	761812,95	304793,10
1	761812,95	304793,10

III. Режим использования территории объекта культурного наследия.

На территории объекта культурного наследия разрешается:
 проведение работ по сохранению объекта культурного наследия;
 проведение работ по обеспечению функционирования объекта культурного наследия, не нарушающих целостности его территории и предмета охраны;

проведение работ по выявлению и изучению объектов археологического наследия, располагающихся в границах территории объекта культурного наследия;

консервация и музеефикация объектов археологического наследия, а также культурного слоя на основании комплексных научно-исследовательских работ;

проведение работ по озеленению и благоустройству территории, производимых в том числе с применением методов реставрации, направленных на формирование наиболее близкого к историческому восприятия объекта культурного наследия;

обеспечение доступа к объекту культурного наследия;

обеспечение мер пожарной безопасности;

обеспечение мер экологической безопасности;

ремонт, капитальный ремонт сетей инженерно-технического обеспечения, с последующей рекультивацией нарушенных участков, не нарушающие целостность объекта культурного наследия и не создающие угрозы его повреждения, разрушения или уничтожения;

ремонт, капитальный ремонт дорог, проездов, не нарушающие целостность объекта культурного наследия и не создающие угрозы его повреждения, разрушения или уничтожения;

На территории объекта культурного наследия запрещается:

строительство объектов капитального строительства и увеличение объемно-пространственных характеристик существующих на территории объекта культурного наследия объектов капитального строительства; проведение земляных, строительных, мелиоративных и

иных работ, за исключением работ по сохранению объекта культурного наследия или его отдельных элементов, сохранению историко-градостроительной или природной среды объекта культурного наследия;

установка на фасадах, крышах объекта культурного наследия кондиционеров, телеантенн, тарелок спутниковой связи, а также других средств технического обеспечения;

прокладка сетей инженерно-технического обеспечения наземным и надземным способом, кроме временных, необходимых для проведения работ по сохранению объекта культурного наследия;

движение транспортных средств на территории объекта культурного наследия, если движение транспортных средств создает угрозу нарушения его целостности и сохранности;

устройство автостоянок;


создание разрушающих вибрационных нагрузок динамическим воздействием на грунты;

складирование бытовых отходов.

Приложение № 82
к приказу инспекции Тульской области по государственной охране объектов культурного наследия
от 23.08.2022 № 88

Графическое описание местоположения границ территории выявленного объекта культурного наследия «Дом жилой», расположенного по адресу: Тульская область, Веневский район, г. Венев, ул. Л. Толстого, д. 16

Карта (схема) границ территории выявленного объекта культурного наследия







Экспликация:

Выявленные объекты культурного наследия:

1. «Дом жилой», нач. XIX в. (Тульская область, Веневский район, г. Венев, ул. Льва Толстого, д. 16)

Условные обозначения:

-  - Выявленный объект культурного наследия
-  - Границы территории выявленного объекта культурного наследия
-  - Характерная точка границы территории выявленного объекта культурного наследия
-  - Границы земельного участка

Приложение № 83
к приказу инспекции Тульской
области по государственной охране
объектов культурного наследия
от 23.08.2022 № 88

**Границы территории выявленного объекта культурного наследия
«Дом жилой», расположенного по адресу: Тульская область,
Веневский район, г. Венев, ул. Л. Толстого, д. 17**

I. Текстовое описание границ территории объекта культурного наследия.

От точки 1 до точки 2 в юго-восточном направлении 15.9 м, от точки 2 до точки 3 в юго-западном направлении 36.0 м, от точки 3 до точки 4 в северо-западном направлении 17.6 м, от точки 4 до точки 5 в северо-западном направлении 0.2 м, от точки 5 до точки 6 в северо-восточном направлении 10.0 м, от точки 6 до точки 7 в юго-восточном направлении 1.0 м, от точки 7 до точки 8 в северо-восточном направлении 12.3 м, от точки 8 до точки 9 в юго-восточном направлении 1.5 м, от точки 9 до точки 1 в северо-восточном направлении 13.6 м.

II. Перечень координат характерных точек границ территории объекта культурного наследия:

Обозначение характерных точек границ	Координаты точек в системе координат МСК-71.1	
	X	Y
1	761832,53	304901,69
2	761826,06	304916,17
3	761793,06	304901,78
4	761800,18	304885,71
5	761800,38	304885,70
6	761809,60	304889,58
7	761809,21	304890,51
8	761820,56	304895,28
9	761819,90	304896,60
1	761832,53	304901,69

III. Режим использования территории объекта культурного наследия.

На территории объекта культурного наследия разрешается:
проведение работ по сохранению объекта культурного наследия;
проведение работ по обеспечению функционирования объекта культурного наследия, не нарушающих целостности его территории и предмета охраны;

проведение работ по выявлению и изучению объектов археологического наследия, располагающихся в границах территории объекта культурного наследия;

консервация и музеефикация объектов археологического наследия, а также культурного слоя на основании комплексных научно-исследовательских работ;

проведение работ по озеленению и благоустройству территории, производимых в том числе с применением методов реставрации, направленных на формирование наиболее близкого к историческому восприятию объекта культурного наследия;

обеспечение доступа к объекту культурного наследия;

обеспечение мер пожарной безопасности;

обеспечение мер экологической безопасности;

ремонт, капитальный ремонт сетей инженерно-технического обеспечения, с последующей рекультивацией нарушенных участков, не нарушающие целостность объекта культурного наследия и не создающие угрозы его повреждения, разрушения или уничтожения;

ремонт, капитальный ремонт дорог, проездов, не нарушающие целостность объекта культурного наследия и не создающие угрозы его повреждения, разрушения или уничтожения;

На территории объекта культурного наследия запрещается:

строительство объектов капитального строительства и увеличение объемно-пространственных характеристик существующих на территории объекта культурного наследия объектов капитального строительства; проведение земляных, строительных, мелиоративных и иных работ, за исключением работ по сохранению объекта культурного наследия или его отдельных элементов, сохранению историко-градостроительной или природной среды объекта культурного наследия;

установка на фасадах, крышах объекта культурного наследия кондиционеров, телеантенн, тарелок спутниковой связи, а также других средств технического обеспечения;

прокладка сетей инженерно-технического обеспечения наземным и надземным способом, кроме временных, необходимых для проведения работ по сохранению объекта культурного наследия;

движение транспортных средств на территории объекта культурного наследия, если движение транспортных средств создает угрозу нарушения его целостности и сохранности;


устройство автостоянок;

создание разрушающих вибрационных нагрузок динамическим воздействием на грунты;

складирование бытовых отходов.

**Графическое описание местоположения границ территории
выявленного объекта культурного наследия «Дом жилой»,
расположенного по адресу: Тульская область, Веневский район,
г. Венев, ул. Л. Толстого, д. 17**

Карта (схема) границ территории выявленного объекта культурного наследия







Экспликация:

Выявленные объекты культурного наследия:

1. «Дом жилой», нач. XIX в. (Тульская область, Веневский район, г. Венев, ул. Льва Толстого, д. 17)

Условные обозначения:

-  - Выявленный объект культурного наследия
-  - Границы территории выявленного объекта культурного наследия
-  - Характерная точка границы территории выявленного объекта культурного наследия
-  - Границы земельного участка

**Границы территории выявленного объекта культурного наследия
«Дом жилой», расположенного по адресу: Тульская область,
Веневский район, г. Венев, ул. Л. Толстого, д. 19**

I. Текстовое описание границ территории объекта культурного наследия.

От точки 1 до точки 2 в юго-восточном направлении 29.6 м, от точки 2 до точки 3 в юго-западном направлении 11.4 м, от точки 3 до точки 4 в юго-западном направлении 11.9 м, от точки 4 до точки 5 в северо-западном направлении 23.4 м, от точки 5 до точки 6 в северо-западном направлении 1.0 м, от точки 6 до точки 7 в северо-западном направлении 4.0 м, от точки 7 до точки 8 в северо-западном направлении 1.0 м, от точки 8 до точки 9 в северо-восточном направлении 1.0 м, от точки 9 до точки 1 в северо-восточном направлении 22.4 м.

II. Перечень координат характерных точек границ территории объекта культурного наследия:

Обозначение характерных точек границ	Координаты точек в системе координат МСК-71.1	
	X	Y
1	761789,73	304968,23
2	761777,47	304995,19
3	761767,01	304990,66
4	761756,26	304985,56
5	761765,86	304964,23
6	761766,17	304963,28
7	761767,91	304959,68
8	761768,32	304958,77
9	761769,23	304959,17
1	761789,73	304968,23

III. Режим использования территории объекта культурного наследия.

На территории объекта культурного наследия разрешается:
проведение работ по сохранению объекта культурного наследия;
проведение работ по обеспечению функционирования объекта культурного наследия, не нарушающих целостности его территории и предмета охраны;

проведение работ по выявлению и изучению объектов археологического наследия, располагающихся в границах территории объекта культурного наследия;

консервация и музеефикация объектов археологического наследия, а также культурного слоя на основании комплексных научно-исследовательских работ;

проведение работ по озеленению и благоустройству территории, производимых в том числе с применением методов реставрации, направленных на формирование наиболее близкого к историческому восприятию объекта культурного наследия;

обеспечение доступа к объекту культурного наследия;

обеспечение мер пожарной безопасности;

обеспечение мер экологической безопасности;

ремонт, капитальный ремонт сетей инженерно-технического обеспечения, с последующей рекультивацией нарушенных участков, не нарушающие целостность объекта культурного наследия и не создающие угрозы его повреждения, разрушения или уничтожения;

ремонт, капитальный ремонт дорог, проездов, не нарушающие целостность объекта культурного наследия и не создающие угрозы его повреждения, разрушения или уничтожения;

На территории объекта культурного наследия запрещается:

строительство объектов капитального строительства и увеличение объемно-пространственных характеристик существующих на территории объекта культурного наследия объектов капитального строительства; проведение земляных, строительных, мелиоративных и иных работ, за исключением работ по сохранению объекта культурного наследия или его отдельных элементов, сохранению историко-градостроительной или природной среды объекта культурного наследия;

установка на фасадах, крышах объекта культурного наследия кондиционеров, телеантенн, тарелок спутниковой связи, а также других средств технического обеспечения;

прокладка сетей инженерно-технического обеспечения наземным и надземным способом, кроме временных, необходимых для проведения работ по сохранению объекта культурного наследия;

движение транспортных средств на территории объекта культурного наследия, если движение транспортных средств создает угрозу нарушения его целостности и сохранности;


устройство автостоянок;

создание разрушающих вибрационных нагрузок динамическим воздействием на грунты;

складирование бытовых отходов.

**Графическое описание местоположения границ территории
выявленного объекта культурного наследия «Дом жилой»,
расположенного по адресу: Тульская область, Веневский район,
г. Венев, ул. Л. Толстого, д. 19**

Карта (схема) границ территории выявленного объекта культурного наследия







Экспликация:

Выявленные объекты культурного наследия:

1. «Дом жилой», нач. XIX в. (Тульская область, Веневский район, г. Венев, ул. Льва Толстого, д. 19)

Условные обозначения:

-  - Выявленный объект культурного наследия
-  - Границы территории выявленного объекта культурного наследия
-  - Характерная точка границы территории выявленного объекта культурного наследия
-  - Границы земельного участка

Приложение № 87
к приказу инспекции Тульской
области по государственной охране
объектов культурного наследия
от 23.08.2022 № 88

**Границы территории выявленного объекта культурного наследия
«Дом жилой», расположенного по адресу: Тульская область,
Веневский район, г. Венев, ул. Площадь Ильича, 2а**

I. Текстовое описание границ территории объекта культурного наследия.

От точки 1 до точки 2 в юго-восточном направлении 12.3 м, от точки 2 до точки 3 в юго-западном направлении 28.3 м, от точки 3 до точки 4 в северо-западном направлении 15.5 м, от точки 4 до точки 5 в северо-восточном направлении 14.3 м, от точки 5 до точки 6 в юго-восточном направлении 3.2 м, от точки 6 до точки 1 в северо-восточном направлении 14.0 м.

II. Перечень координат характерных точек границ территории объекта культурного наследия:

Обозначение характерных точек границ	Координаты точек в системе координат МСК-71.1	
	X	Y
1	761917,92	304546,77
2	761913,06	304558,04
3	761887,07	304546,85
4	761893,25	304532,61
5	761906,36	304538,22
6	761905,05	304541,14
1	761917,92	304546,77

III. Режим использования территории объекта культурного наследия.

На территории объекта культурного наследия разрешается:
проведение работ по сохранению объекта культурного наследия;
проведение работ по обеспечению функционирования объекта культурного наследия, не нарушающих целостности его территории и предмета охраны;

проведение работ по выявлению и изучению объектов археологического наследия, располагающихся в границах территории объекта культурного наследия;

консервация и музеефикация объектов археологического наследия, а также культурного слоя на основании комплексных научно-исследовательских работ;

проведение работ по озеленению и благоустройству территории, производимых в том числе с применением методов реставрации, направленных на формирование наиболее близкого к историческому восприятию объекта культурного наследия;

обеспечение доступа к объекту культурного наследия;

обеспечение мер пожарной безопасности;

обеспечение мер экологической безопасности;

ремонт, капитальный ремонт сетей инженерно-технического обеспечения, с последующей рекультивацией нарушенных участков, не нарушающие целостность объекта культурного наследия и не создающие угрозы его повреждения, разрушения или уничтожения;

ремонт, капитальный ремонт дорог, проездов, не нарушающие целостность объекта культурного наследия и не создающие угрозы его повреждения, разрушения или уничтожения;

На территории объекта культурного наследия запрещается:

строительство объектов капитального строительства и увеличение объемно-пространственных характеристик существующих на территории объекта культурного наследия объектов капитального строительства; проведение земляных, строительных, мелиоративных и иных работ, за исключением работ по сохранению объекта культурного наследия или его отдельных элементов, сохранению историко-градостроительной или природной среды объекта культурного наследия;

установка на фасадах, крышах объекта культурного наследия кондиционеров, телеантенн, тарелок спутниковой связи, а также других средств технического обеспечения;

прокладка сетей инженерно-технического обеспечения наземным и надземным способом, кроме временных, необходимых для проведения работ по сохранению объекта культурного наследия;

движение транспортных средств на территории объекта культурного наследия, если движение транспортных средств создает угрозу нарушения его целостности и сохранности;

устройство автостоянок;

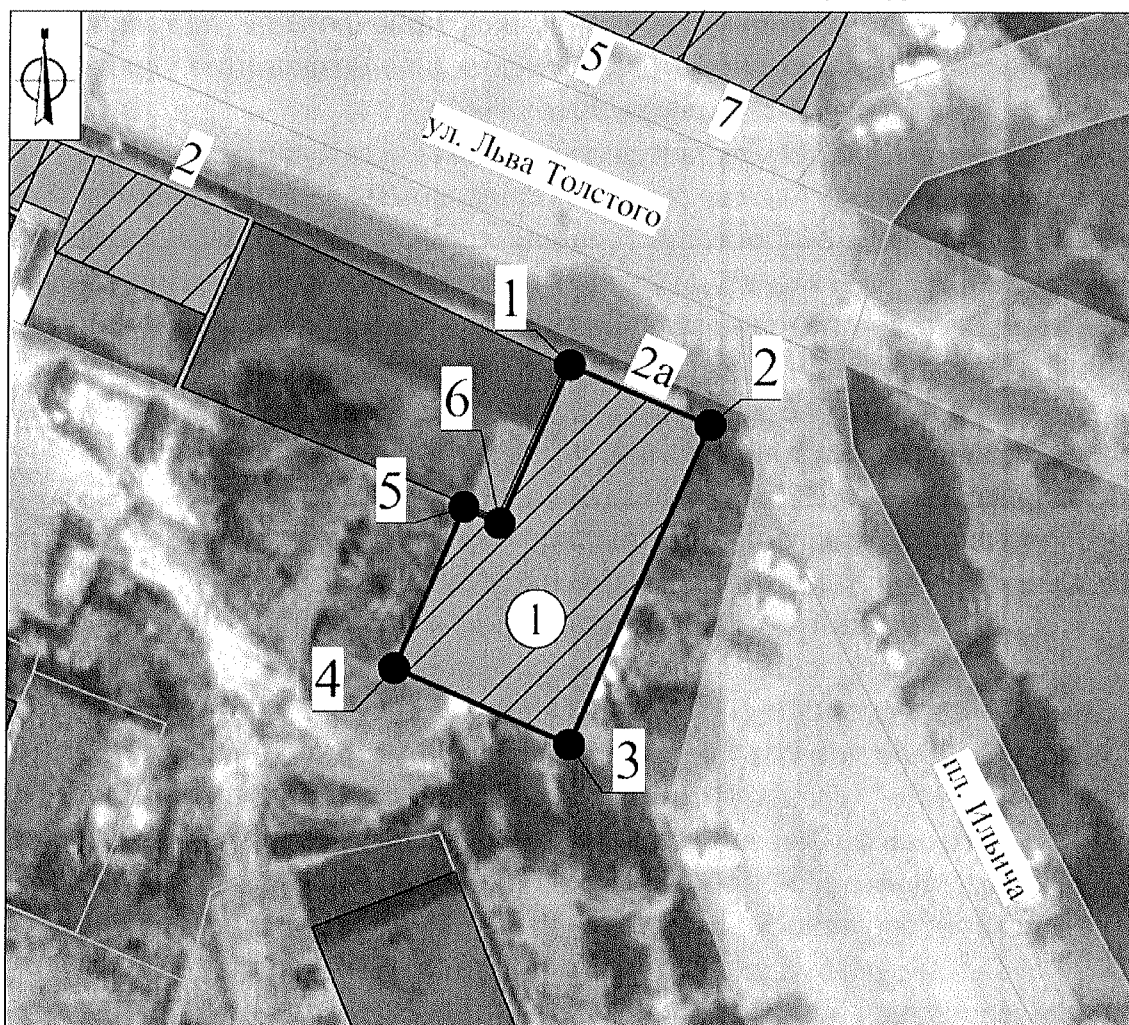
создание разрушающих вибрационных нагрузок динамическим воздействием на грунты;

складирование бытовых отходов.

Приложение № 88
к приказу инспекции Тульской области по государственной охране
объектов культурного наследия
от 23.08.2022 № 88

**Графическое описание местоположения границ территории
выявленного объекта культурного наследия «Дом жилой»,
расположенного по адресу: Тульская область, Веневский район,
г. Венев, ул. Площадь Ильича, 2а**

Карта (схема) границ территории выявленного объекта культурного наследия







Экспликация:

Выявленные объекты культурного наследия:

1. «Дом жилой», кон. XIX в. (Тульская область, Веневский район, г. Венев, ул. Площадь Ильича, 2а)

Условные обозначения:

-  - Выявленный объект культурного наследия
-  - Границы территории выявленного объекта культурного наследия
-  - Характерная точка границы территории выявленного объекта культурного наследия
-  - Границы земельного участка

Приложение № 89
к приказу инспекции Тульской
области по государственной охране
объектов культурного наследия
от 23.08.2022 № 88

**Границы территории выявленного объекта культурного наследия
«Дом жилой», расположенного по адресу: Тульская область,
Веневский район, г. Венев, ул. Площадь Ильича, д. 3**

I. Текстовое описание границ территории объекта культурного наследия.

От точки 1 до точки 2 в юго-восточном направлении 7.7 м, от точки 2 до точки 3 в юго-восточном направлении 21.1 м, от точки 3 до точки 4 в юго-западном направлении 29.1 м, от точки 4 до точки 5 в северо-западном направлении 16.9 м, от точки 5 до точки 6 в северо-западном направлении 2.9 м, от точки 6 до точки 7 в северо-западном направлении 6.7 м, от точки 7 до точки 8 в северо-восточном направлении 2.2 м, от точки 8 до точки 9 в северо-восточном направлении 1.2 м, от точки 9 до точки 10 в северо-западном направлении 4.4 м, от точки 10 до точки 11 в северо-восточном направлении 5.9 м, от точки 11 до точки 1 в северо-восточном направлении 12.7 м.

II. Перечень координат характерных точек границ территории объекта культурного наследия:

Обозначение характерных точек границ	Координаты точек в системе координат МСК-71.1	
	X	Y
1	761957,44	304721,87
2	761951,19	304726,36
3	761934,38	304739,14
4	761923,63	304712,08
5	761939,44	304706,23
6	761942,18	304705,22
7	761948,50	304702,89
8	761949,25	304704,92
9	761949,68	304706,01
10	761953,76	304704,42
11	761957,25	304709,15
1	761957,44	304721,87

III. Режим использования территории объекта культурного наследия.

На территории объекта культурного наследия разрешается:

проведение работ по сохранению объекта культурного наследия;
проведение работ по обеспечению функционирования объекта культурного наследия, не нарушающих целостности его территории и предмета охраны;

проведение работ по выявлению и изучению объектов археологического наследия, располагающихся в границах территории объекта культурного наследия;

консервация и музеефикация объектов археологического наследия, а также культурного слоя на основании комплексных научно-исследовательских работ;

проведение работ по озеленению и благоустройству территории, производимых в том числе с применением методов реставрации, направленных на формирование наиболее близкого к историческому восприятию объекта культурного наследия;

обеспечение доступа к объекту культурного наследия;

обеспечение мер пожарной безопасности;

обеспечение мер экологической безопасности;

ремонт, капитальный ремонт сетей инженерно-технического обеспечения, с последующей рекультивацией нарушенных участков, не нарушающие целостность объекта культурного наследия и не создающие угрозы его повреждения, разрушения или уничтожения;

ремонт, капитальный ремонт дорог, проездов, не нарушающие целостность объекта культурного наследия и не создающие угрозы его повреждения, разрушения или уничтожения;

На территории объекта культурного наследия запрещается:

строительство объектов капитального строительства и увеличение объемно-пространственных характеристик существующих на территории объекта культурного наследия объектов капитального строительства; проведение земляных, строительных, мелиоративных и иных работ, за исключением работ по сохранению объекта культурного наследия или его отдельных элементов, сохранению историко-градостроительной или природной среды объекта культурного наследия;

установка на фасадах, крышах объекта культурного наследия кондиционеров, телеантенн, тарелок спутниковой связи, а также других средств технического обеспечения;

прокладка сетей инженерно-технического обеспечения наземным и надземным способом, кроме временных, необходимых для проведения работ по сохранению объекта культурного наследия;

движение транспортных средств на территории объекта культурного наследия, если движение транспортных средств создает угрозу нарушения его целостности и сохранности;

устройство автостоянок;

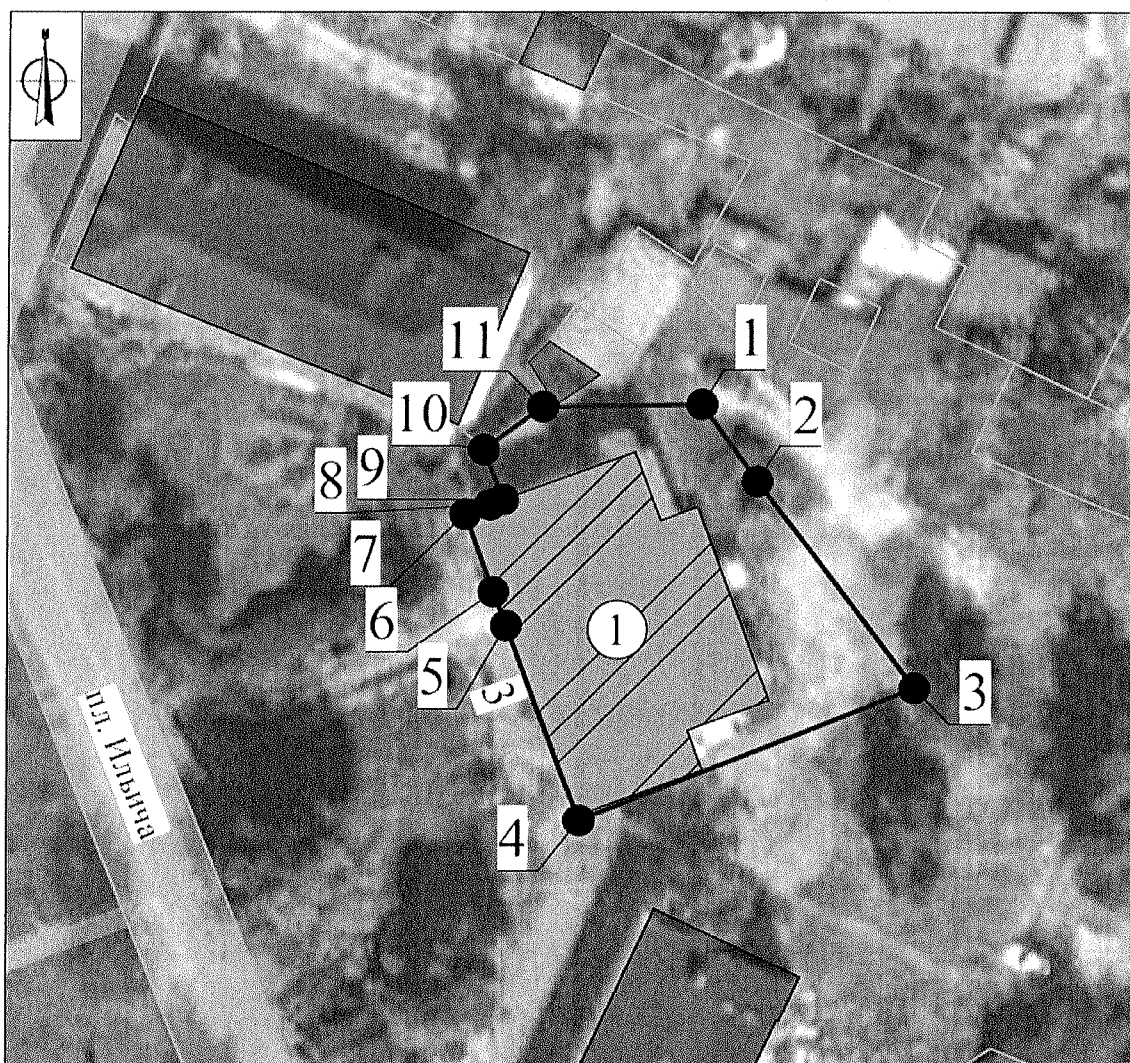
создание разрушающих вибрационных нагрузок динамическим воздействием на грунты;

складирование бытовых отходов.

Приложение № 90
к приказу инспекции Тульской области по государственной охране
объектов культурного наследия
от 23.08.2022 № 88

**Графическое описание местоположения границ территории
выявленного объекта культурного наследия «Дом жилой»,
расположенного по адресу: Тульская область, Веневский район,
г. Венев, ул. Площадь Ильича, д. 3**

Карта (схема) границ территории выявленного объекта культурного наследия







Экспликация:

Выявленные объекты культурного наследия:

1. «Дом жилой», 1830-е гг. (Тульская область, Веневский район, г. Венев, ул. Площадь Ильича, д. 3)

Условные обозначения:

-  - Выявленный объект культурного наследия
-  - Границы территории выявленного объекта культурного наследия
-  - Характерная точка границы территории выявленного объекта культурного наследия
-  - Границы земельного участка

**Границы территории выявленного объекта культурного наследия
«Дом жилой», расположенного по адресу: Тульская область,
Веневский район, г. Венев, ул. Площадь Ильича, д. 1**

I. Текстовое описание границ территории объекта культурного наследия.

От точки 1 до точки 2 в юго-восточном направлении 6.1 м, от точки 2 до точки 3 в юго-восточном направлении 13.1 м, от точки 3 до точки 4 в юго-западном направлении 3.8 м, от точки 4 до точки 5 в юго-восточном направлении 1.5 м, от точки 5 до точки 6 в юго-западном направлении 34.0 м, от точки 6 до точки 7 в северо-западном направлении 22.6 м, от точки 7 до точки 1 в северо-восточном направлении 41.2 м.

II. Перечень координат характерных точек границ территории объекта культурного наследия:

Обозначение характерных точек границ	Координаты точек в системе координат МСК-71.1	
	X	Y
1	762013,67	304616,08
2	762007,67	304617,41
3	761994,85	304620,25
4	761991,55	304618,43
5	761990,16	304618,94
6	761976,03	304588,04
7	761996,55	304578,66
1	762013,67	304616,08

III. Режим использования территории объекта культурного наследия.

На территории объекта культурного наследия разрешается:

проведение работ по сохранению объекта культурного наследия;
проведение работ по обеспечению функционирования объекта культурного наследия, не нарушающих целостности его территории и предмета охраны;

проведение работ по выявлению и изучению объектов археологического наследия, располагающихся в границах территории объекта культурного наследия;

консервация и музеефикация объектов археологического наследия, а также культурного слоя на основании комплексных научно-исследовательских работ;

проведение работ по озеленению и благоустройству территории, производимых в том числе с применением методов реставрации, направленных на формирование наиболее близкого к историческому восприятия объекта культурного наследия;

обеспечение доступа к объекту культурного наследия;

обеспечение мер пожарной безопасности;

обеспечение мер экологической безопасности;

ремонт, капитальный ремонт сетей инженерно-технического обеспечения, с последующей рекультивацией нарушенных участков, не нарушающие целостность объекта культурного наследия и не создающие угрозы его повреждения, разрушения или уничтожения;

ремонт, капитальный ремонт дорог, проездов, не нарушающие целостность объекта культурного наследия и не создающие угрозы его повреждения, разрушения или уничтожения;

На территории объекта культурного наследия запрещается:

строительство объектов капитального строительства и увеличение объемно-пространственных характеристик существующих на территории объекта культурного наследия объектов капитального строительства; проведение земляных, строительных, мелиоративных и иных работ, за исключением работ по сохранению объекта культурного наследия или его отдельных элементов, сохранению историко-градостроительной или природной среды объекта культурного наследия;

установка на фасадах, крышах объекта культурного наследия кондиционеров, телеантенн, тарелок спутниковой связи, а также других средств технического обеспечения;

прокладка сетей инженерно-технического обеспечения наземным и надземным способом, кроме временных, необходимых для проведения работ по сохранению объекта культурного наследия;

движение транспортных средств на территории объекта культурного наследия, если движение транспортных средств создает угрозу нарушения его целостности и сохранности;


устройство автостоянок;

создание разрушающих вибрационных нагрузок динамическим воздействием на грунты;

складирование бытовых отходов.

**Графическое описание местоположения границ территории
выявленного объекта культурного наследия «Дом жилой»,
расположенного по адресу: Тульская область, Веневский район,
г. Венев, ул. Площадь Ильича, д. 1**

Карта (схема) границ территории выявленного объекта культурного наследия








Экспликация:

Выявленные объекты культурного наследия:

1. «Дом жилой», сер. XIX в. (Тульская область, Веневский район, г. Венев, ул. Площадь Ильича, д. 1)

Условные обозначения:

-  - Выявленный объект культурного наследия
-  - Границы территории выявленного объекта культурного наследия
-  - Характерная точка границы территории выявленного объекта культурного наследия
-  - Границы земельного участка
-  - Границы кадастрового квартала

Приложение № 93
к приказу инспекции Тульской
области по государственной охране
объектов культурного наследия
от 23.08.2022 № 88

**Границы территории выявленного объекта культурного наследия
«Комплекс построек духовного училища: двухэтажное здание,
1880; одноэтажное здание, 1890-1892 гг.», расположенного
по адресу: Тульская область, Веневский район, г. Венев,
ул. Советская, д. 18**

I. Текстовое описание границ территории объекта культурного наследия.

От точки 1 до точки 2 в юго-восточном направлении 95.6 м, от точки 2 до точки 3 в юго-западном направлении 24.6 м, от точки 3 до точки 4 в юго-западном направлении 16.3 м, от точки 4 до точки 5 в юго-западном направлении 6.2 м, от точки 5 до точки 6 в северо-западном направлении 23.9 м, от точки 6 до точки 7 в северо-западном направлении 6.0 м, от точки 7 до точки 8 в юго-западном направлении 1.5 м, от точки 8 до точки 9 в северо-западном направлении 32.7 м, от точки 9 до точки 10 в северо-восточном направлении 9.0 м, от точки 10 до точки 11 в северо-западном направлении 6.6 м, от точки 11 до точки 12 в северо-восточном направлении 0.9 м, от точки 12 до точки 13 в северо-западном направлении 21.8 м, от точки 13 до точки 14 в северо-западном направлении 1.0 м, от точки 14 до точки 15 в северо-западном направлении 2.8 м, от точки 15 до точки 1 в северо-восточном направлении 40.3 м.

II. Перечень координат характерных точек границ территории объекта культурного наследия:

Обозначение характерных точек границ	Координаты точек в системе координат МСК-71.1	
	X	Y
1	761935,36	304984,15
2	761896,56	305071,49
3	761874,11	305061,52
4	761858,79	305055,95
5	761854,31	305051,68
6	761863,05	305029,46
7	761865,23	305023,92
8	761863,84	305023,26
9	761876,84	304993,23
10	761884,99	304997,10

11	761887,55	304991,02
12	761888,38	304991,36
13	761897,02	304971,31
14	761897,41	304970,39
15	761898,55	304967,82
1	761935,36	304984,15

III. Режим использования территории объекта культурного наследия.

На территории объекта культурного наследия разрешается:

проведение работ по сохранению объекта культурного наследия;

проведение работ по обеспечению функционирования объекта культурного наследия, не нарушающих целостности его территории и предмета охраны;

проведение работ по выявлению и изучению объектов археологического наследия, располагающихся в границах территории объекта культурного наследия;

консервация и музеефикация объектов археологического наследия, а также культурного слоя на основании комплексных научно-исследовательских работ;

проведение работ по озеленению и благоустройству территории, производимых в том числе с применением методов реставрации, направленных на формирование наиболее близкого к историческому восприятия объекта культурного наследия;

обеспечение доступа к объекту культурного наследия;

обеспечение мер пожарной безопасности;

обеспечение мер экологической безопасности;

ремонт, капитальный ремонт сетей инженерно-технического обеспечения, с последующей рекультивацией нарушенных участков, не нарушающие целостность объекта культурного наследия и не создающие угрозы его повреждения, разрушения или уничтожения;

ремонт, капитальный ремонт дорог, проездов, не нарушающие целостность объекта культурного наследия и не создающие угрозы его повреждения, разрушения или уничтожения;

На территории объекта культурного наследия запрещается:

строительство объектов капитального строительства и увеличение объемно-пространственных характеристик существующих на территории объекта культурного наследия объектов капитального строительства; проведение земляных, строительных, мелиоративных и иных работ, за исключением работ по сохранению объекта культурного наследия или его отдельных элементов, сохранению историко-градостроительной или природной среды объекта культурного наследия;

установка на фасадах, крышах объекта культурного наследия кондиционеров, телеантенн, тарелок спутниковой связи, а также других средств технического обеспечения;

прокладка сетей инженерно-технического обеспечения наземным и надземным способом, кроме временных, необходимых для проведения работ по сохранению объекта культурного наследия;

движение транспортных средств на территории объекта культурного наследия, если движение транспортных средств создает угрозу нарушения его целостности и сохранности;

устройство автостоянок;

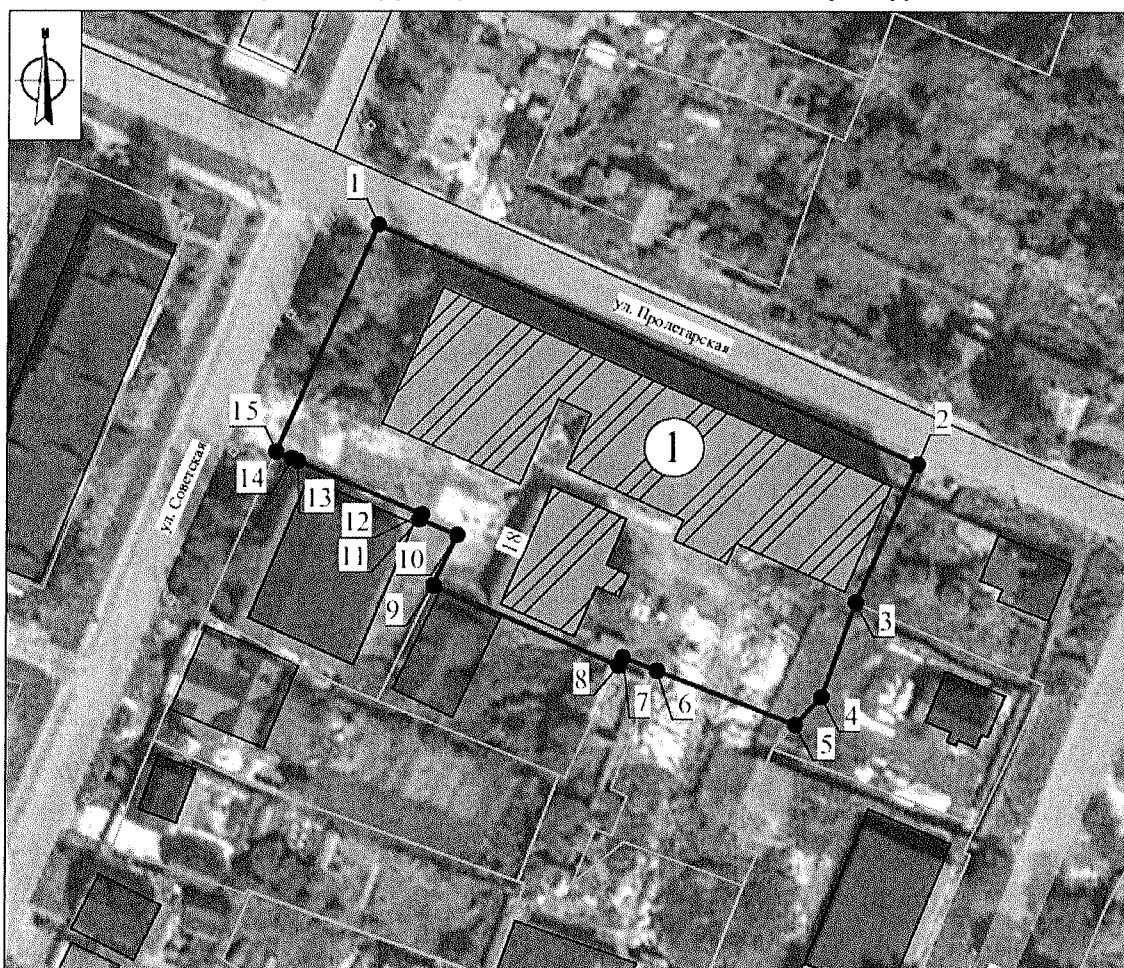
создание разрушающих вибрационных нагрузок динамическим воздействием на грунты;

складирование бытовых отходов.

Приложение № 94
к приказу инспекции Тульской
области по государственной охране
объектов культурного наследия
от 23.08.2022 № 88

Графическое описание местоположения границ территории выявленного объекта культурного наследия «Комплекс построек духовного училища: двухэтажное здание, 1880; одноэтажное здание, 1890-1892 гг.», расположенного по адресу: Тульская область, Веневский район, г. Венев, ул. Советская, д. 18

Карта (схема) границ территории выявленного объекта культурного наследия








Экспликация:

Выявленные объекты культурного наследия:

1. «Комплекс построек духовного училища: двухэтажное здание, 1880; одноэтажное здание, 1890 -1892 гг.» (Тульская область, Веневский район, г. Венев, ул. Советская, д. 18)

Условные обозначения:

-  - Выявленный объект культурного наследия
-  - Границы территории выявленного объекта культурного наследия
-  - Характерная точка границы территории выявленного объекта культурного наследия
-  - Границы земельного участка
-  - Границы кадастрового квартала

Приложение № 95
к приказу инспекции Тульской
области по государственной охране
объектов культурного наследия
от 23.08.2022 № 88

**Границы территории выявленного объекта культурного наследия
«Дом жилой», расположенного по адресу: Тульская область,
Веневский район, г. Венев, ул. Революционная, д. 16**

I. Текстовое описание границ территории объекта культурного наследия.

От точки 1 до точки 2 в юго-восточном направлении 12.1 м, от точки 2 до точки 3 в юго-западном направлении 15.7 м, от точки 3 до точки 4 в северо-западном направлении 11.5 м, от точки 4 до точки 1 в северо-восточном направлении 15.7 м.

II. Перечень координат характерных точек границ территории объекта культурного наследия:

Обозначение характерных точек границ	Координаты точек в системе координат МСК-71.1	
	X	Y
1	762049,17	305276,04
2	762045,85	305287,69
3	762031,23	305281,98
4	762034,32	305270,93
1	762049,17	305276,04

III. Режим использования территории объекта культурного наследия.

На территории объекта культурного наследия разрешается:
проведение работ по сохранению объекта культурного наследия;
проведение работ по обеспечению функционирования объекта культурного наследия, не нарушающих целостности его территории и предмета охраны;

проведение работ по выявлению и изучению объектов археологического наследия, располагающихся в границах территории объекта культурного наследия;

консервация и музеефикация объектов археологического наследия, а также культурного слоя на основании комплексных научно-исследовательских работ;

проведение работ по озеленению и благоустройству территории, производимых в том числе с применением методов реставрации, направленных на формирование наиболее близкого к историческому восприятию объекта культурного наследия;

обеспечение доступа к объекту культурного наследия;

обеспечение мер пожарной безопасности;

обеспечение мер экологической безопасности;

ремонт, капитальный ремонт сетей инженерно-технического обеспечения, с последующей рекультивацией нарушенных участков, не нарушающие целостность объекта культурного наследия и не создающие угрозы его повреждения, разрушения или уничтожения;

ремонт, капитальный ремонт дорог, проездов, не нарушающие целостность объекта культурного наследия и не создающие угрозы его повреждения, разрушения или уничтожения;

На территории объекта культурного наследия запрещается:

строительство объектов капитального строительства и увеличение объемно-пространственных характеристик существующих на территории объекта культурного наследия объектов капитального строительства; проведение земляных, строительных, мелиоративных и иных работ, за исключением работ по сохранению объекта культурного наследия или его отдельных элементов, сохранению историко-градостроительной или природной среды объекта культурного наследия;

установка на фасадах, крышах объекта культурного наследия кондиционеров, телеантенн, тарелок спутниковой связи, а также других средств технического обеспечения;

прокладка сетей инженерно-технического обеспечения наземным и надземным способом, кроме временных, необходимых для проведения работ по сохранению объекта культурного наследия;

движение транспортных средств на территории объекта культурного наследия, если движение транспортных средств создает угрозу нарушения его целостности и сохранности;


устройство автостоянок;

создание разрушающих вибрационных нагрузок динамическим воздействием на грунты;

складирование бытовых отходов.

**Графическое описание местоположения границ территории
выявленного объекта культурного наследия «Дом жилой»,
расположенного по адресу: Тульская область, Веневский район,
г. Венев, ул. Революционная, д. 16**

Карта (схема) границ территории выявленного объекта культурного наследия







Экспликация:

Выявленные объекты культурного наследия:

1. «Дом жилой», сер. XIX в. (Тульская область, Веневский район, г. Венев, ул. Революционная, д. 16)

Условные обозначения:

-  - Выявленный объект культурного наследия
-  - Границы территории выявленного объекта культурного наследия
-  - Характерная точка границы территории выявленного объекта культурного наследия
-  - Границы земельного участка