



# ПРАВИТЕЛЬСТВО ТУЛЬСКОЙ ОБЛАСТИ

## ПОСТАНОВЛЕНИЕ

от 17.02.2023 № 77

### Об утверждении Схемы территориального планирования Тульской области

В соответствии с Градостроительным кодексом Российской Федерации, Законом Тульской области от 29 декабря 2006 года № 785-ЗТО «О градостроительной деятельности в Тульской области», на основании статьи 46 Устава (Основного Закона) Тульской области Правительство Тульской области ПОСТАНОВЛЯЕТ:

1. Утвердить Схему территориального планирования Тульской области (приложение).

2. Признать утратившими силу:

постановление правительства Тульской области от 04.04.2012 № 126 «Об утверждении Схемы территориального планирования Тульской области»;

постановление правительства Тульской области от 30.12.2015 № 630 «О внесении изменений в постановление правительства Тульской области от 04.04.2012 № 126 «Об утверждении Схемы территориального планирования Тульской области»;

постановление правительства Тульской области от 06.02.2017 № 49 «О внесении изменений и дополнений в постановление правительства Тульской области от 04.04.2012 № 126»;

постановление правительства Тульской области от 30.12.2019 № 688 «О внесении изменений в постановление правительства Тульской области от 04.04.2012 № 126 «Об утверждении Схемы территориального планирования Тульской области»;

постановление правительства Тульской области от 18.06.2021 № 356  
«О внесении изменений и дополнений в постановление правительства  
Тульской области от 04.04.2012 № 126».

3. Постановление вступает в силу со дня официального опубликования.

**Первый заместитель Губернатора  
Тульской области – председатель  
Правительства Тульской области**



**В.А. Федорищев**



## **СХЕМА ТЕРРИТОРИАЛЬНОГО ПЛАНИРОВАНИЯ ТУЛЬСКОЙ ОБЛАСТИ**

### **ПОЛОЖЕНИЕ О ТЕРРИТОРИАЛЬНОМ ПЛАНИРОВАНИИ**

#### **1. Общие положения**

Схема территориального планирования Тульской области является документом территориального планирования Тульской области, обеспечивает согласованное развитие Тульской области в составе Центрального федерального округа и Российской Федерации, определяет основные направления градостроительной политики на принципах регионального и межмуниципального сотрудничества всех муниципальных образований.

Схемой территориального планирования Тульской области, с учетом части 3 статьи 14 Градостроительного кодекса Российской Федерации, не предусмотрено размещение планируемых объектов регионального значения, относящихся к областям:

предупреждение чрезвычайных ситуаций межмуниципального и регионального характера, стихийных бедствий, эпидемий и ликвидация их последствий;

образование.

Реализация Схемы территориального планирования Тульской области осуществляется в соответствии с положениями Градостроительного кодекса Российской Федерации.

## 2. Сведения о видах, назначении, наименованиях планируемых для размещения объектов регионального значения

Таблица № 1. Сведения о видах, назначении, наименованиях планируемых для размещения объектов регионального значения в области транспорта (железнодорожного, водного, воздушного транспорта), автомобильных дорог регионального и межмуниципального значения

Номер объекта на карте	Наименование	Основные характеристики	Местоположение	Зоны с особыми условиями использования территории
1	2	3	4	5
Вид объектов: автомобильные дороги регионального и межмуниципального значения. Назначение: развитие автомобильных дорог регионального или межмуниципального значения, включая повышение доли автомобильных дорог регионального значения, которые соответствуют нормативным требованиям, приведение в нормативное состояние автомобильных дорог, оснащение существующих и планируемых дорожных коммуникаций необходимым количеством искусственных дорожных сооружений				
1-1	Строительство III очереди Восточного обхода города Тулы	Протяженность 1,5 км	Городской округ город Тула	Не устанавливаются
1-2	Строительство дополнительного моста через реку Упу в городе Туле	Протяженность 0,7 км	Городской округ город Тула	Не устанавливаются
1-3	Реконструкция мостового перехода через р. Волоть на км 17+990 автомобильной дороги Тула - Ленинский	Протяженность 0,12 км	Городской округ город Тула	Не устанавливаются
1-4	Реконструкция автодороги 70 ОП РЗ 70К-257 «Крым» - автоподъезд к населенному пункту Ленинский	Протяженность 7,80 км	Городской округ город Тула	Придорожные полосы автомобильных дорог (50 м)
1-5	Реконструкция мостового перехода через ручей на км 16+400 автомобильной дороги Тула - Яковлево	Протяженность 0,03 км	Городской округ город Тула	Не устанавливаются
1-6	Реконструкция мостового перехода через ручей на км 10+100 автомобильной дороги Тула - Яковлево	Протяженность 0,03 км	Городской округ город Тула	Не устанавливаются
1-7	Реконструкция мостового перехода через р. Упа на км 5+429 автомобильной дороги «Тула - Ленинский - Федоровка»	Протяженность 0,65 км	Городской округ город Тула	Не устанавливаются

1	2	3	4	5
1-8	Реконструкция моста через р. Володь на км 2+997 автомобильной дороги «Тула-Яковлево» - Акульшино	Протяжённость 23,52 км	Городской округ город Тула	Не устанавливаются
1-9	Реконструкция автомобильной дороги «Тула - Новомосковск I» этап км 6+554 - км 12+250	Протяжённость 5,70 км	Городской округ город Тула	Придорожные полосы автомобильных дорог (50 м)
1-10	Реконструкция автодороги 70 ОП РЗ 70К-248 «Крым» - Ревякино»	Протяжённость 9,2 км	Городской округ город Тула, Ясногорский район	Не устанавливаются
1-11	Реконструкция мостового перехода через р. Дон км 7+280 автомобильной дороги «Тула - Новомосковск» - Сокольники - Березовка	Протяжённость 0,22 км	Городской округ город Новомосковск	Не устанавливаются
1-12	Реконструкция автодороги 70 ОП РЗ 70К-271 «Сергеевка - Осаново»	Протяжённость 4,57 км	Городской округ город Новомосковск	Не устанавливаются
1-13	Реконструкция автодороги 70 ОП РЗ 70К-275 «Тетяковка - Большие Стрельцы»	Протяжённость 6,04 км	Городской округ город Новомосковск	Придорожные полосы автомобильных дорог (50 м)
1-14	Реконструкция автодороги 70 ОП РЗ 70К-276 «Ширино - Бороздино	Протяжённость 3,97 км	Городской округ город Новомосковск	Придорожные полосы автомобильных дорог (50 м)
1-15	Реконструкция моста через р. Ольховка на км 15+650 автомобильной дороги Новомосковск - Иван-Озеро - Савино	Протяжённость 41,5 км	Городской округ город Новомосковск	Придорожные полосы автомобильных дорог (50 м)
1-16	Реконструкция моста через р. Ольховка на км 0+690 автоподъезда к населенному пункту Ольховец	Протяжённость 13,5 км	Городской округ город Новомосковск	Не устанавливаются
1-17	Реконструкция автодороги 70 ОП РЗ 70К-013 «М-2 «Крым» старого направления - Гурово»	Протяжённость 11,14 км	Городской округ город Алексин, городской округ рабочий поселок Новогуровский	Придорожные полосы автомобильных дорог (50 м)
1-18	Строительство обхода Алексина	Протяжённость 53,82 км	Городской округ город Алексин	Придорожные полосы автомобильных дорог (50 м)
1-19	Реконструкция моста через р. Вашана на км 13+200 автомобильной дороги Железная-Алексин	Протяжённость 4,8 км	Городской округ город Алексин	Не устанавливаются

1	2	3	4	5
1-20	Реконструкция моста через р. Вашана на км 8+200 автомобильной дороги «Алексин – Егнышовка – Ламоново»	Протяжённость 51,3 км	Городской округ город Алексин	Придорожные полосы автомобильных дорог (50 м)
1-21	Реконструкция моста через р. Выпрейка на км 19+125 автомобильной дороги Алексин – Егнышовка – Ламоново	Протяжённость 51 км	Городской округ город Алексин	Придорожные полосы автомобильных дорог (50 м)
1-22	Реконструкция моста через р. Крушма на км 9+077 автодороги Алексин – Першино	Протяжённость 57,66 км	Городской округ город Алексин	Не устанавливаются
1-23	Реконструкция моста через р. Крушма на км 15+889 автодороги Алексин – Першино	Протяжённость 34,68 км	Городской округ город Алексин	Не устанавливаются
1-24	Реконструкция моста через р. – Крушма на км 11+000 автомобильной дороги «Алексин-Першино» подъезд к населенному пункту Коровино	Протяжённость 24,32 км	Городской округ город Алексин	Не устанавливаются
1-25	Реконструкция моста через р. Крушма на км 4+543 автомобильной дороги Алексин-Першино – подъезд к населенному пункту Сенево	Протяжённость 36,3 км	Городской округ город Алексин	Не устанавливаются
1-26	Реконструкция автодороги 70 ОП РЗ 70К-067 «Новое Клейменово – Ясногорск – Модвес»	Протяжённость 16,62 км	Городской округ город Алексин, Веневский район, Ясногорский район	Не устанавливаются
1-27	Реконструкция моста через р. Дон на км 11+600 автомобильной дороги Новомосковское кольцо	Протяжённость 0,07 км	Городской округ город Донской	Не устанавливаются
1-28	Реконструкция автодороги 70 ОП РЗ 70К-137 «Кольцово – Мордовка»	Протяжённость 10,19 км	Городской округ город Ефремов	Придорожные полосы автомобильных дорог (50 м)
1-29	Реконструкция автодороги 70 ОП РЗ 70К-427 «Ефремов – Химзавод»	Протяжённость 15,05 км	Городской округ город Ефремов	Придорожные полосы автомобильных дорог (50 м)
1-30	Реконструкция моста через р. Красивая Меча на км 157+420 автодороги 70 ОП РЗ 70К-124 «Орел – Ефремов»	Протяжённость 77,71 км	Городской округ город Ефремов	Не устанавливаются
1-31	Реконструкция путепровода через железную дорогу на км 99+100 автодороги Лапотково – Ефремов	Протяжённость 36,66 км	Городской округ город Ефремов	Не устанавливаются

1	2	3	4	5
1-32	Реконструкция моста через р. Кобылинка на км 16+600 автомобильной дороги «Дон» - Ступино	Протяжённость 17,25 км	Городской округ город Ефремов	Не устанавливаются
1-33	Реконструкция моста через р. Семенюк на км 9+200 автомобильной дороги 70 ОП РЗ 70К-125 «Лапотково - Ефремов» - Ливны	Протяжённость 33,62 км	Городской округ город Ефремов	Не устанавливаются
1-34	Реконструкция моста через р. Красивая Меча на км 5+163 автомобильной дороги Автодорога 70 ОП РЗ 70К- 138 «70 ОП РЗ 70К-124 «Орел - Ефремов» - Кочкино»	Протяжённость 78,25 км	Городской округ город Ефремов	Не устанавливаются
1-35	Реконструкция моста через р. Галица на км 9+345 автомобильной дороги Автодорога 70 ОП РЗ 70К-138 «70 ОП РЗ 70К-124 «Орел-Ефремов» - Кочкино»	Протяжённость 17,26 км	Городской округ город Ефремов	Не устанавливаются
1-36	Реконструкция моста через р. Гоголь на км 15+080 автомобильной дороги Автодорога 70 ОП РЗ 70К-138 «70 ОП РЗ 70К-124 «Орел-Ефремов» - Кочкино»	Протяжённость 54,3 км	Городской округ город Ефремов	Не устанавливаются
1-37	Реконструкция путепровода через железную дорогу на км 3+950 автомобильной дороги Ефремов - Химзавод	Протяжённость 52,9 км	Городской округ город Ефремов	Не устанавливаются
1-38	Реконструкция моста через р. Каменка на км 4+700 автомобильной дороги 70 ОП РЗ 70К-125 «Лапотково - Ефремов» -Сапроново	Протяжённость 11,36 км	Городской округ город Ефремов	Не устанавливаются
1-39	Реконструкция мостового перехода через р. Красивая Меча на автомобильной дороге Лапотково - Ефремов км 95+575 у Городского округа город Ефремов в Тульской области	Протяжённость 0,73 км	Городской округ город Ефремов	Не устанавливаются
1-40	Реконструкция моста через р. Иста на км 7+834 автомобильной дороги Арсеньево - Литвиново	Протяжённость 34,69 км	Арсеньевский район	Не устанавливаются
1-41	Реконструкция моста через р. Истичка на км 2+793 автоподъезда к населенному пункту Кузьменки от автомобильной дороги «70 ОП МЗ 70Н-008 «Арсеньево - Араны»	Протяжённость 17,35 км	Арсеньевский район	Не устанавливаются
1-42	Реконструкция моста через р. Иста на км 7+000 автомобильной дороги «70 ОП МЗ 70Н-008 «Арсеньево - Араны» Прилепы-Хлопово - Стрикино	Протяжённость 18,25 км	Арсеньевский район	Не устанавливаются

1	2	3	4	5
1-43	Реконструкция моста через р. Иста на км 10+780 автомобильной дороги 70 ОП РЗ 70К-027 «Арсеньевое - Араны» Протасово до автодороги «Белев - Чернь» - Мценск	Протяжённость 29,36 км	Арсеньевский район	Не устанавливаются
1-44	Реконструкция моста через р. Истичка на км 22+900 автомобильной дороги Белев - Чернь	Протяжённость 23 км	Арсеньевский район	Не устанавливаются
1-45	Реконструкция моста через р. Веженка на км 110+200 автомобильной дороги Тула - Белев	Протяжённость 0,71 км	Белевский район	Не устанавливаются
1-46	Реконструкция моста через р. Вырка на км 9+973 автомобильной дороги 70 ОП РЗ 70К-042 «Белев - Ровно - Слобода»	Протяжённость 40,98 км	Белевский район	Не устанавливаются
1-47	Реконструкция моста через р. Малая Мизгя на км 94+972 автомобильной дороги Тула - Белев	Протяжённость 0,1 км	Белевский район	Не устанавливаются
1-48	Реконструкция моста через р. Рука на км 15+810 автомобильной дороги Белев - Чернь	Протяжённость 22,72 км	Белевский район	Не устанавливаются
1-49	Реконструкция моста через р. Вырка на км 1+260 автомобильной дороги «Белев-Ровно - Слобода» - Мишенское - Зайцево	Протяжённость 34,2 км	Белевский район	Не устанавливаются
1-50	Реконструкция моста через р. Вырка на км 7+830 автомобильной дороги «Белев-Ровно - Слобода» - Мишенское - Зайцево	Протяжённость 42,6 км	Белевский район	Не устанавливаются
1-51	Реконструкция моста через р. Ока на км 1+000 автоподъезда к н. п. Володьково от автомобильной дороги Калуга-Белев-Орел	Протяжённость 59,2 км	Белевский район	Не устанавливаются
1-52	Реконструкция моста через суходол на км 2+509 автомобильной дороги Калуга-Тула - Михайлов - Рязань - Гати	Протяжённость 48,1 км	Веневский район	Не устанавливаются
1-53	Реконструкция автодороги 70 ОП МЗ 70Н-016 «Калуга - Тула - Михайлов - Рязань» - автоподъезд к населенному пункту Рассылкино	Протяжённость 1 км	Веневский район	Не устанавливаются
1-54	Реконструкция автодороги 70 ОП РЗ 70К-068 «Венев - Матвеевка»	Протяжённость 10,34 км	Веневский район	Не устанавливаются
1-55	Реконструкция автодороги 70 ОП РЗ 70К-075 «Венев - Серебряные Пруды» - Большие Заломы»	Протяжённость 2,8 км	Веневский район	Не устанавливаются

1	2	3	4	5
1-56	Реконструкция автодороги 70 ОП РЗ 70К-091 «Волово - Истленьево»	Протяжённость 9,43 км	Воловский район	Придорожные полосы автомобильных дорог (50 м)
1-57	Реконструкция моста через р. Турдей на км 6+100 автомобильной дороги Турдей - Кресты	Протяжённость 50,94 км	Воловский район	Придорожные полосы автомобильных дорог (50 м)
1-58	Строительство автомобильной дороги Куркино - Волово	Протяжённость 35,0 км	Воловский район, Куркинский район	Придорожные полосы автомобильных дорог (50 м)
1-59	Реконструкция моста через р. Могильня на км 9+557 автомобильной дороги Дубна - Скоморошки - Тула - Белев	Протяжённость 16,5 км	Дубенский район	Придорожные полосы автомобильных дорог (50 м)
1-60	Реконструкция моста через р. Волхонка на км 3+850 автомобильной дороги Тимофеевка - Головино	Протяжённость 18,0 км	Дубенский район	Придорожные полосы автомобильных дорог (50 м)
1-61	Реконструкция автодороги 70 ОП РЗ 70К-106 «Дубна - Лобжа»	Протяжённость 10,8 км	Дубенский район	Придорожные полосы автомобильных дорог (50 м)
1-62	Реконструкция автодороги 70 ОП РЗ 70К-113 «Тула-Белев» - автоподъезд к населенному пункту Лужное»	Протяжённость 1,1 км	Дубенский район	Придорожные полосы автомобильных дорог (50 м)
1-63	Реконструкция автоподъезда к населенному пункту Гвардейский от автодороги Дубна - Скоморошки	Протяжённость 0,7 км	Дубенский район	Придорожные полосы автомобильных дорог (50 м)
1-64	Реконструкция искусственного сооружения через р. Глутня на км 0+496 автомобильной дороги «Тула - Белев» - Никольское - Крапивна в Дубенском районе Тульской области»	Протяжённость 0,77 км	Дубенский район	Придорожные полосы автомобильных дорог (50 м)
1-65	Реконструкция моста через р. Малая Колодня на км 0+900 автомобильной дороги «Тула-Белев» - Храбрищево	Протяжённость 11,5 км	Дубенский район	Придорожные полосы автомобильных дорог (50 м)
1-66	Реконструкция моста через р. Скнига на км 0+750 автомобильной дороги «Крым» - автоподъезд к г. Серпухову	Протяжённость 1,00 км	Заокский район	Придорожные полосы автомобильных дорог (50 м)
1-67	Реконструкция моста через р. Скнижка на км 9+600 автодороги Малахово - Заокский - муз. Поленово	Протяжённость 24,34 км	Заокский район	Придорожные полосы автомобильных дорог (50 м)

1	2	3	4	5
1-68	Реконструкция моста через р. Скнижка на км 11+827 автодороги Малахово - Заокский - муз. Поленово	Протяжённость 35,6 км	Заокский район	Придорожные полосы автомобильных дорог (50 м)
1-69	Реконструкция моста через суходол на км 112+960 автодороги М-2 «Крым» старого направления	Протяжённость 22,0 км	Заокский район	Не устанавливаются
1-70	Реконструкция моста через р. Выпрейка на км 142+260 автодороги М-2 «Крым» старого направления	Протяжённость 22,9 км	Заокский район	Не устанавливаются
1-71	Реконструкция мостового перехода через р. Скнига на км 114+960 автомобильной дороги М-2 «Крым» старого направления	Протяжённость 0,03 км	Заокский район	Не устанавливаются
1-72	Реконструкция путепровода через железную дорогу на км 129+000 автодороги М-2 «Крым» старого направления	Протяжённость 102,76 км	Заокский район	Не устанавливаются
1-73	Реконструкция мостового перехода через р. Скнижка на км 132+235 автомобильной дороги М-2 «Крым» старого направления	Протяжённость 0,01 км	Заокский район	Не устанавливаются
1-74	Реконструкция моста через р. Красивая Меча на км 78+200 автомобильной дороги Чернь-Медведки	Протяжённость 1,21 км	Каменский район	Не устанавливаются
1-75	Реконструкция автодороги 70 ОП РЗ 70К-191 «Кимовск - Таболо»	Протяжённость 17,36 км	Кимовский район	Не устанавливаются
1-76	Реконструкция моста через р. Дон на км 41+020 автомобильной дороги 70 ОП РЗ 70К-195 «Кимовск - Епифань - Куликово поле - Кресты»	Протяжённость 0,05 км	Кимовский район	Не устанавливаются
1-77	Реконструкция моста через р. Мокрая Табола на км 3+200 автодороги Суханово-Устье - карьер «Колесовка»	Протяжённость 42,08 км	Кимовский район	Не устанавливаются
1-78	Реконструкция моста через р. Дегтярка на км 15+700 автомобильной дороги Кимовск-Епифань Куликово поле - Кресты - автоподъезд к населенному пункту Молоденки	Протяжённость 34,41 км	Кимовский район	Придорожные полосы автомобильных дорог (50 м)
1-79	Реконструкция автодороги 70 ОП РЗ 70К-207 «Щекино - Липки - Киреевск»	Протяжённость 13,5 км	Киреевский район, Щекинский район	Придорожные полосы автомобильных дорог (50 м)



1	2	3	4	5
1-80	Реконструкция моста через р. Шиворона на км 0+600 автомобильной дороги «Быковка - Богородицк» - Деделово - Хрущевка	Протяжённость 17,34 км	Киреевский район	Придорожные полосы автомобильных дорог (50 м)
1-81	Реконструкция моста через р. Гнилая Клешня на км 9+710 автомобильной дороги «Куркино - Клешня»	Протяжённость 0,54 км	Куркинский район	Придорожные полосы автомобильных дорог (50 м)
1-82	Реконструкция моста через р. Вязовка на км 7+000 автомобильной дороги Куркино - Лучки	Протяжённость 18,8 км	Куркинский район	Придорожные полосы автомобильных дорог (50 м)
1-83	Реконструкция моста через р. Ситка на км 1+200 автоподъезда к населенному пункту Михайловское	Протяжённость 23,24 км	Одоевский район	Придорожные полосы автомобильных дорог (50 м)
1-84	Реконструкция моста через р. Мизгея на км 4+200 автомобильной дороги Тула - Белев-подъезд к населенному пункту Кашово	Протяжённость 28,8 км	Одоевский район	Придорожные полосы автомобильных дорог (50 м)
1-85	Реконструкция моста через р. Ватца на км 42+214 автомобильной дороги Голодское - Суворов - Одоев	Протяжённость 0,1 км	Одоевский район	Придорожные полосы автомобильных дорог (50 м)
1-86	Реконструкция моста через р. Локна на км 53+133 автодороги Одоев-Плавск	Протяжённость 34,04 км	Плавский район	Придорожные полосы автомобильных дорог (50 м)
1-87	Реконструкция моста через р. Плава на км 5+250 автомобильной дороги «Крым» - Агролес - спиртзавод - Пеньково с автоподъездом к населенному пункту Красное	Протяжённость 67,2 км	Плавский район	Не устанавливаются
1-88	Реконструкция моста через р. Плава на км 9+765 автомобильной дороги «Крым»-Агролес - спиртзавод - Пеньково с автоподъездом к населенному пункту Красное	Протяжённость 73,3 км	Плавский район	Не устанавливаются
1-89	Строительство автомобильной дороги Плавск - Теплое	Протяжённость 15 км	Плавский район, Тепло-Огаревский район	Не устанавливаются
1-90	Реконструкция моста через р. Локна на км 5+580 автомобильной дороги Горбачево - Никольское-подъезд к колхозу Лукьяново	Протяжённость 16,8 км	Плавский район	Не устанавливаются
1-91	Реконструкция моста через р. Локна на км 4+600 автомобильной дороги «Крым» - автоподъезд к населенному пункту Рахманово	Протяжённость 22,87 км	Плавский район	Не устанавливаются

1	2	3	4	5
1-92	Реконструкция моста через р. Плава на км 1+340 автоподъезда к населенному пункту Камынино	Протяжённость 50,47 км	Плавский район	Придорожные полосы автомобильных дорог (50 м)
1-93	Реконструкция автодороги 70 ОП РЗ 70К-323 «Черепеть – Доброе – Северо – Агеевск»	Протяжённость 13,2 км	Суворовский район	Не устанавливаются
1-94	Реконструкция автодороги 70 ОП РЗ 70К-326 «Калуга – Перемышль – Белев – Орел» – автоподъезд к населенному пункту Машковичи	Протяжённость 8,4 км	Суворовский район	Не устанавливаются
1-95	Реконструкция моста через ручей на км 9+600 автодороги Чекалин – Суворов – Ханино	Протяжённость 6,6 км	Суворовский район	Не устанавливаются
1-96	Реконструкция моста через р. Тресна на км 23+838 автодороги Чекалин – Суворов – Ханино	Протяжённость 12,7 км	Суворовский район	Придорожные полосы автомобильных дорог (50 м)
1-97	Реконструкция моста через р. Черепеть на км 24+550 автодороги Чекалин – Суворов – Ханино	Протяжённость 41,0 км	Суворовский район	Придорожные полосы автомобильных дорог (50 м)
1-98	Реконструкция моста через р. Упа на км 14+582 автомобильной дороги Черепеть – Мишнево	Протяжённость 51,67 км	Суворовский район	Не устанавливаются
1-99	Реконструкция моста через р. Черепетка на км 0+230 автомобильной дороги Черепеть – Доброе – Северо – Агеевский	Протяжённость 23,7 км	Суворовский район	Не устанавливаются
1-100	Строительство мостового перехода через р. Ока на автомобильной дороге Чекалин – Суворов – Ханино (у г. Чекалин)	Протяжённость 3,75 км	Суворовский район	Не устанавливаются
1-101	Реконструкция моста через р. Жилень на км 0+250 автомобильной дороги Ханино-Малиновка	Протяжённость 45,36 км	Суворовский район	Не устанавливаются
1-102	Реконструкция моста через ручей на км 3+340 автоподъезда к шахте Песоченская в Суворовском районе Тульской области	Протяжённость 0,07 км	Суворовский район	Не устанавливаются
1-103	Реконструкция моста через р. Ситова Меча на км 8+300 автоподъезда к населенному пункту Алексеевское	Протяжённость 11,36 км	Тепло-Огаревский район	Не устанавливаются
1-104	Реконструкция моста через р. Зуша на км 22+300 автомобильной дороги Лапотково – Ефремов – Ерхово	Протяжённость 12,4 км	Тепло-Огаревский район	Не устанавливаются

1	2	3	4	5
1-105	Реконструкция моста через р. Красивая Меча на км 3+500 автоподъезда к населенному пункту Васильчиково	Протяжённость 44,64 км	Тепло-Огаревский район	Не устанавливаются
1-106	Реконструкция путепровода через железную дорогу на км 47+960 автомобильной дороги 70 ОП РЗ 70К-364 «Тула - Новомосковск»	Протяжённость 0,71 км	Узловский район	Не устанавливаются
1-107	Реконструкция моста через ручей на км 5+500 автомобильной дороги 70 ОП МЗ 70Н-011 «Богородицк - Епифань» автоподъезд к населенному пункту Бутырки	Протяжённость 22,94 км	Узловский район	Не устанавливаются
1-108	Строительство Южного обхода г. Узловая	Протяжённость 5,9 км	Узловский район	Не устанавливаются
1-109	Реконструкция моста через р. Снежедь на км 58+880 автодороги Белев - Чернь	Протяжённость 47,2 км	Чернский район	Не устанавливаются
1-110	Реконструкция моста через р. Малая Снежедь на км 48+775 автодороги 70 ОП РЗ 70К-039 Арсеньево - Араны - Тула 50 - Дьяково - Медвежка	Протяжённость 24,1 км	Чернский район	Не устанавливаются
1-111	Реконструкция автодороги 70 ОП РЗ 70К-377 «Автоподъезд к населенному пункту Троицкий от автодороги Чернь - Медведки»	Протяжённость 8,0 км	Чернский район	Придорожные полосы автомобильных дорог (50 м)
1-112	Реконструкция моста через р. Снежедь на км 50+921 автомобильной дороги 70 ОП МЗ 70Н-008 «Арсеньево - Араны» - Тула 50-Дьяково-Медвежка	Протяжённость 0,2 км	Чернский район	Придорожные полосы автомобильных дорог (50 м)
1-113	Реконструкция моста через р. Чернь на км 2+233 автомобильной дороги «Крым» - автоподъезд к населенному пункту Ержино через Бредихино	Протяжённость 45,68 км	Чернский район	Не устанавливаются
1-114	Реконструкция моста через р. Упа на км 21+040 автодороги «Тула - Белев» -Никольское - Крапивна	Протяжённость 72,29 км	Щекинский район	Не устанавливаются
1-115	Реконструкция автодороги 70 ОП РЗ 70К-410 «Щекино-Одоев-Арсеньево» - автоподъезд к населенному пункту Селиваново	Протяжённость 8,9 км	Щекинский район	Придорожные полосы автомобильных дорог (50 м)
1-116	Реконструкция автодороги 70 ОП РЗ 70К-410 «Щекино - Одоев - Арсеньево»	Протяжённость 17,62 км	Щекинский район	Придорожные полосы автомобильных дорог (50 м)

1	2	3	4	5
1-117	Реконструкция автодороги «Бухоновский – Новые Выселки»	Протяжённость 4,624 км	Щекинский район	Придорожные полосы автомобильных дорог (50 м)
1-118	Реконструкция моста через ручей на км 6+510 на автомобильной дороге «Лапотково – Ефремов» – автоподъезд к н.п. Царево	Протяжённость 0,46 км	Щекинский район	Не устанавливаются
1-119	Реконструкция мостового перехода через р. Холохольня на км 7+622 автомобильной дороги «Щекино – Одоев – Арсеньево» – автоподъезд к н.п. Малынь	Протяжённость 0,47 км	Щекинский район	Не устанавливаются
1-120	Реконструкция мостового перехода через р. Крапивенка на км 3+600 автомобильной дороги М-2 «Крым» – автоподъезд к населенному пункту Крутовка	Протяжённость 0,1 км	Щекинский район	Не устанавливаются
1-121	Реконструкция моста через р. Упа на км 7+889 автодороги «Тула – Белев» – Никольское – Крапивна	Протяжённость 67,2 км	Щекинский район	Не устанавливаются
1-122	Реконструкция моста через р. Невежа на км 5+420 автомобильной дороги Лапотково – Пирогово	Протяжённость 31,34 км	Щекинский район	Не устанавливаются
1-123	Реконструкция моста через р. Упа на км 21+100 автомобильной дороги Лапотково – Пирогово	Протяжённость 111,8 км	Щекинский район	Не устанавливаются
1-124	Реконструкция моста через р. Браженка на км 3+400 автомобильной дороги Щекино-Одоев-Арсеньево – автоподъезд к населенному пункту Селиваново	Протяжённость 24,04 км	Щекинский район	Не устанавливаются
1-125	Реконструкция моста через р. Малынь на км 0+050 автомобильной дороги Малынь-Драгуны	Протяжённость 42,15 км	Щекинский район	Не устанавливаются
1-126	Реконструкция автомобильной дороги Лопатково – Ефремов км 0+165 – км 2+100	Протяжённость 1,04 км	Щекинский район	Придорожные полосы автомобильных дорог (50 м)
1-127	Реконструкция автодороги 70Н-055 «Ясногорск – Федяшево – Ревякино	Протяжённость 3,5 км	Ясногорский район	Придорожные полосы автомобильных дорог (50 м)

1	2	3	4	5
1-128	Реконструкция моста через р. Вашана на км 0+293,50 автомобильной дороги «Ясногорск – Федяшево – Ревякино» – автоподъезд к н.п. Шеметево	Протяжённость 0,46 км	Ясногорский район	Придорожные полосы автомобильных дорог (50 м)
1-129	Реконструкция моста через р. Сушка на км 28+700 автомобильной дороги Ново-Клейменово – Ясногорск-Мордвес	Протяжённость 41,15 км	Ясногорский район	Придорожные полосы автомобильных дорог (50 м)
1-130	Реконструкция моста через р. Восьма на км 24+354 автодороги Спицино – Ивановково-Есуково	Протяжённость 48,8 км	Ясногорский район	Не устанавливаются
1-131	Реконструкция моста через р. Беспута на км 9+100 автомобильной дороги Спицино-Ивановково – Есуково – автоподъезд к населенному пункту Григорьевское	Протяжённость 21,8 км	Ясногорский район	Не устанавливаются

Таблица № 2. Сведения о видах, назначении, наименованиях планируемых для размещения объектов регионального значения в области энергетики

Номер объекта на карте	Наименование	Основные характеристики	Местоположение	Зоны с особыми условиями использования территории
1	2	3	4	5
Вид объектов: объекты электроснабжения.				
Назначение: обеспечение надежного электроснабжения потребителей				
2-1	Реконструкция ВЛ 110 кВ Ленинская – Мясново с отпайками, ВЛ 110 кВ Ленинская – Ратово с отпайкой на ПС Барсуки, ВЛ 110 кВ Ратово – Мясново, ВЛ 110 кВ Тула – Мясново № 1 с отпайками, ВЛ 110 кВ Тула – Мясново № 2 с отпайкой на ПС Южная с заменой опор, провода, изоляторов для увеличения пропускной способности на участке ВЛ 110 кВ Мясново – Ратово	Протяжённость 26,85 км	Городской округ город Тула	Охранная зона объектов электроэнергетики (20 м)

1	2	3	4	5
2-2	Реконструкция ПС 110 кВ Средняя с заменой Т-2 с 10 МВА на 16 МВА	Мощность 16 МВА	Городской округ город Алексин	Охранная зона объектов электроэнергетики (20 м)
2-3 "	Замена провода ВЛ 110 кВ Алексинская ТЭЦ – Космос с отпайками провод АС-120 на провод АС-150	Протяженность 30,6 км	Городской округ город Алексин	Охранная зона объектов электроэнергетики (20 м)
2-4	Реконструкция ВЛ 110 кВ Звезда – Бегичево с отпайками и ВЛ 110 кВ Звезда – Волово с отпайкой на ПС Турдей в пролетах опор № 105 – 163 А	Протяженность 8,7 км	Городской округ город Ефремов, Воловский район, Каменский район, Куркинский район	Охранная зона объектов электроэнергетики (20 м)
2-5	Реконструкция ВЛ 110 кВ Звезда – Бегичево с отпайками и ВЛ 110 кВ Волово – Бегичево с отпайкой на ПС Богородицк	Протяженность 29,44 км	Городской округ город Ефремов, Воловский район, Каменский район, Куркинский район	Охранная зона объектов электроэнергетики (20 м)
2-6	Реконструкция ВЛ 110 кВ Звезда – Бегичево с отпайками и ВЛ 110 кВ Звезда – Волово с отпайкой на ПС Турдей	Протяженность 20,0 км	Богородицкий район	Охранная зона объектов электроэнергетики (20 м)
2-7	Сооружение ВЛ 110 кВ Бегичево – Звезда (провод АС-120) при реализации ТП ТОСЭР Ефремов	Протяженность 77,0 км	Городской округ город Ефремов, Воловский район, Богородицкий район	Охранная зона объектов электроэнергетики (20 м)
2-8	Реконструкция ПС 35 кВ Хрипково и ЛЭП 35 кВ Ненашево – Хрипково с переводом ПС и ВЛ на напряжение 110 кВ	Мощность 2х2,5 МВА, протяженность 17 км	Заокский район, п. Ждамировский	Охранная зона объектов электроэнергетики (15 м)
2-9	Реконструкция ПС 110 кВ Заокская с заменой силовых трансформаторов с 2х16 МВА на 2х25 МВА	Мощность 2х25 МВА	Заокский район	Охранная зона объектов электроэнергетики (20 м)
2-10	Реконструкция ПС 110 кВ Заокская и перевод ЛЭП 35 кВ Хрипково – Заокская на напряжение 110 кВ	Протяженность 16,0 км	Заокский район, р.п. Заокский, Велегожское ш., 26 Б	Охранная зона объектов электроэнергетики (20 м)

1	2	3	4	5
2-11	Замена провода ВЛ 110 кВ Протон – Заокская с отпайкой провод АС-120 на провод АС-150	Протяжённость км 25,5	Заокский район	Охранная зона объектов электроэнергетики (20 м)
2-12	Реконструкция ПС 35 кВ Ненашево с переводом на напряжение 110 кВ и строительство заходов от ВЛ 110 кВ Ленинская – Ясногорск	Мощность 4 МВА, 10 МВ А, протяжённость 17,0 км	Заокский район, с. Ненашево	Охранная зона объектов электроэнергетики (15 м)
2-13	Реконструкция ВЛ 110 кВ Труново – Советская	Протяженность 21,0 км	Киреевский район	Охранная зона объектов электроэнергетики (20 м)
2-14	Реконструкция ВЛ 110 кВ Мценск – Плавск с отпайками	Протяжённость 30,0 км	Плавский район	Охранная зона объектов электроэнергетики (20 м)
2-15	Реконструкция ВЛ 110 кВ Щекинская ГРЭС – Плавск с отпайкой на ПС Смычка, ВЛ 110 кВ Плавск – Лазарево с отпайкой на ПС Смычка, ВЛ 110 кВ Щекинская ГРЭС – Лазарево	Протяженность 12,0 км	Чернский район	Охранная зона объектов электроэнергетики (20 м)
2-16	Реконструкция ВЛ 110 кВ Пятницкая – Ясногорск	Протяженность 0,8 км	Ясногорский район	Охранная зона объектов электроэнергетики (20 м)
Вид объектов: объекты газоснабжения.				
Назначение: обеспечение надежного газоснабжения потребителей				
2-17	Техническое перевооружение ГРС «Рождественская»	Мощность оценочно 40 тыс. м <sup>3</sup> в час (точная характеристика объекта определяется заданием на проектирование)	Городской округ город Тула	Охранная зона трубопроводов (охранная зона объектов магистральных газопроводов, 100 м)
2-18	Техническое перевооружение ГРС «Тульская»	Мощность оценочно 40 тыс. м <sup>3</sup> в час (точная характеристика объекта определяется заданием на проектирование)	Городской округ город Тула	Охранная зона трубопроводов (охранная зона объектов магистральных газопроводов, 100 м)
2-19	Газопровод межпоселковый ГРС Новотульская до существующих сетей на г. Тулу Тульской области. 2 этап	Протяженность 0,5 км	Городской округ город Тула	Охранная зона трубопроводов (охранная зона газораспределительных сетей, 2 м)

1	2	3	4	5
2-20	Техническое перевооружение ГРС «Княгинино»	Мощность оценочно 40 тыс. м <sup>3</sup> в час (точная характеристика объекта определяется заданием на проектирование)	Городской округ город Новомосковск	Охранная зона трубопроводов (охранная зона объектов магистральных газопроводов, 100 м)
2-21	Реконструкция ГРС Северо-Задонская	Мощность 42 тыс. м <sup>3</sup> в час	Городской округ город Новомосковск	Охранная зона трубопроводов (охранная зона объектов магистральных газопроводов, 100 м)
2-22	Газопровод межпоселковый к сл. Озеренская Веневского района Тульской области	Протяженность 0,6 км	Веневский район	Охранная зона трубопроводов (охранная зона газораспределительных сетей, 2 м)
2-23	Газопровод межпоселковый к с. Поветкино - д. Большие Заломы Веневского района Тульской области	Протяженность 7 км	Веневский район	Охранная зона трубопроводов (охранная зона газораспределительных сетей, 2 м)
2-24	Техническое перевооружение ГРС «Волово-2»	Мощность оценочно 40 тыс. м <sup>3</sup> в час (точная характеристика объекта определяется заданием на проектирование)	Воловский район	Охранная зона трубопроводов (охранная зона объектов магистральных газопроводов, 100 м)
2-25	Строительство газопровода-отвода и ГРС Турино	Протяженность 4 км, мощность 227,9 тыс. м <sup>3</sup> в час	Заокский район	Охранная зона трубопроводов (охранная зона газораспределительных сетей, 25 м)
2-26	Строительство газопровода-отвода и ГРС Прокшино	Протяженность 0,4 км, мощность 42 тыс. м <sup>3</sup> в час	Заокский район	Охранная зона трубопроводов (охранная



1	2	3	4	5
				зона газораспределительных сетей, 25 м)
2-27	Газопровод межпоселковый ГРС Прокшино до существующих сетей Заокского района Тульской области	Протяженность 13 км	Заокский район	Охранная зона трубопроводов (охранная зона газораспределительных сетей, 2 м)
2-28	Газопровод межпоселковый межпоселкового ГРС Прокшино до существующего межпоселкового газопровода д. Паршино Заокского района Тульской области	Протяженность 2 км	Заокский район	Охранная зона трубопроводов (охранная зона газораспределительных сетей, 2 м)
2-29	Газопровод межпоселковый ГРС Заокская до существующих сетей п. Заокский Заокского района Тульской области	Протяженность 0,8 км	Заокский район	Охранная зона трубопроводов (охранная зона газораспределительных сетей, 2 м)
2-30	Техническое перевооружение ГРС «Архангельское-3»	Мощность оценочно 40 тыс. м <sup>3</sup> в час (точная характеристика объекта определяется заданием на проектирование)	Каменский район	Охранная зона трубопроводов (охранная зона объектов магистральных газопроводов, 100 м)
2-31	Техническое перевооружение ГРС «Дедиловская»	Мощность оценочно 40 тыс. м <sup>3</sup> в час (точная характеристика объекта определяется заданием на проектирование)	Киреевский район	Охранная зона трубопроводов (охранная зона объектов магистральных газопроводов, 100 м)
2-32	Газопровод межпоселковый Бряньково - д. Машковичи Суворовского района Тульской области	Протяженность 4 км	Суворовский район	Охранная зона трубопроводов (охранная зона газораспределительных сетей, 2 м)

1	2	3	4	5
2-33	Газопровод межпоселковый к д. Шмарово Суворовского района Тульской области	Протяженность 2 км	Суворовский район	Охранная зона трубопроводов (охранная зона газораспределительных сетей, 2 м)
2-34	Реконструкция ГРС Ясногорск	Мощность 36 тыс. м <sup>3</sup> в час	Ясногорский район	Охранная зона трубопроводов (охранная зона объектов магистральных газопроводов, 100 м)

Таблица № 3. Сведения о видах, назначении, наименованиях планируемых для размещения объектов регионального значения в области здравоохранения

Номер объекта на карте	Наименование	Основные характеристики	Местоположение	Зоны с особыми условиями использования территории
1	2	3	4	5
Вид объектов: объекты, в которых размещаются лечебно-профилактические медицинские организации, подведомственные органам исполнительным власти Тульской области.				
Назначение: оказание медицинской помощи населению				
3-1	Врачебная амбулатория для детей	Площадь 500,0 м <sup>2</sup>	Городской округ город Тула, п. Западный	Не устанавливаются
3-2	Модульный фельдшерско-акушерский пункт	Площадь 55,0 м <sup>2</sup>	Городской округ город Тула, д. Малахово	Не устанавливаются
3-3	Модульный фельдшерско-акушерский пункт	Площадь 55,0 м <sup>2</sup>	Городской округ город Тула, с. Маслово	Не устанавливаются
3-4	Модульный фельдшерско-акушерский пункт	Площадь 300,0 м <sup>2</sup>	Городской округ город Тула, п. Михалково	Не устанавливаются

1	2	3	4	5
3-5	Врачебная амбулатория	Площадь 500,0 м <sup>2</sup>	Городской округ город Тула, д. Мыза, земельный участок 71:14:040401:10014	Не устанавливаются
3-6	Модульный фельдшерско-акушерский пункт	Площадь 55,0 м <sup>2</sup>	Городской округ город Тула, п. Новый	Не устанавливаются
3-7	Модульный офис врача общей практики	Площадь 165,0 м <sup>2</sup>	Городской округ город Тула, д. Осиновая Гора	Не устанавливаются
3-8	Модульный фельдшерско-акушерский пункт	Площадь 55,0 м <sup>2</sup>	Городской округ город Тула, с. Слободка	Не устанавливаются
3-9	Модульный офис врача общей практики	Площадь 165,0 м <sup>2</sup>	Городской округ город Тула, п. Советский	Не устанавливаются
3-10	Модульный фельдшерско-акушерский пункт	Площадь 300,0 м <sup>2</sup>	Городской округ город Тула, д. Становая, земельный участок 71:06:010602:599	Не устанавливаются
3-11	Модульный фельдшерско-акушерский пункт	Площадь 55,0 м <sup>2</sup>	Городской округ город Новомосковск, д. Грицово, земельный участок 71:15:070109:590	Не устанавливаются
3-12	Модульный фельдшерско-акушерский пункт	Площадь 55,0 м <sup>2</sup>	Алексинский район, с. Першино, земельный участок 71:01:021108:795	Не устанавливаются
3-13	Модульный фельдшерско-акушерский пункт	Площадь 55,0 м <sup>2</sup>	Алексинский район, с. Пушкино	Не устанавливаются
3-14	Модульный фельдшерско-акушерский пункт	Площадь 55,0 м <sup>2</sup>	Богородицкий район, п. Городок	Не устанавливаются
3-15	Модульный фельдшерско-акушерский пункт	Площадь 55,0 м <sup>2</sup>	Богородицкий район, д. Кобылинка, земельный участок 71:04:010304:544	Не устанавливаются
3-16	Модульный фельдшерско-акушерский пункт	Площадь 55,0 м <sup>2</sup>	Богородицкий район, д. Колодези, земельный участок 71:04:020205:357	Не устанавливаются

1	2		3	4	5
3-17	Модульный акушерский пункт	фельдшерско-	Площадь 55,0 м <sup>2</sup>	Богородицкий район, д. Мшищи	Не устанавливаются
3-18	Модульный акушерский пункт	фельдшерско-	Площадь 55,0 м <sup>2</sup>	Богородицкий район, д. Упертовка	Не устанавливаются
3-19	Модульный акушерский пункт	фельдшерско-	Площадь 55,0 м <sup>2</sup>	Заокский район, п. Ждамировский	Не устанавливаются
3-20	Модульный акушерский пункт	фельдшерско-	Площадь 55,0 м <sup>2</sup>	Воловский район, п. Истленьево, земельный участок 71:06:010205:220	Не устанавливаются
3-21	Модульный акушерский пункт	фельдшерско-	Площадь 55,0 м <sup>2</sup>	Веневский район, д. Урусово, земельный участок 71:05:040204:678	Не устанавливаются
3-22	Модульный акушерский пункт	фельдшерско-	Площадь 55,0 м <sup>2</sup>	Веневский район, д. Хавки	Не устанавливаются
3-23	Модульный акушерский пункт	фельдшерско-	Площадь 55,0 м <sup>2</sup>	Веневский район, д. Хрусловка	Не устанавливаются
3-24	Модульный акушерский пункт	фельдшерско-	Площадь 55,0 м <sup>2</sup>	Веневский район, д. Щучье	Не устанавливаются
3-25	Модульный акушерский пункт	фельдшерско-	Площадь 55,0 м <sup>2</sup>	Воловский район, п. Победа	Не устанавливаются
3-26	Модульный акушерский пункт	фельдшерско-	Площадь 55,0 м <sup>2</sup>	Городской округ город Ефремов, д. Иноземка, земельный участок 71:08:060303:1576	Не устанавливаются
3-27	Модульный акушерский пункт	фельдшерско-	Площадь 55,0 м <sup>2</sup>	Городской округ город Ефремов, д. Круглое, земельный участок 71:08:060202:362	Не устанавливаются
3-28	Модульный акушерский пункт	фельдшерско-	Площадь 55,0 м <sup>2</sup>	Заокский район, д. Темьянь	Не устанавливаются
3-29	Модульный акушерский пункт	фельдшерско-	Площадь 55,0 м <sup>2</sup>	Заокский район, д. Теряево-2, земельный участок 71:09:030204:741	Не устанавливаются

1	2		3	4	5
3-30	Модульный акушерский пункт	фельдшерско-	Площадь 55,0 м <sup>2</sup>	Каменский район, д. Преображенское, земельный участок 71:10:020105:334	Не устанавливаются
3-31	Модульный акушерский пункт	фельдшерско-	Площадь 55,0 м <sup>2</sup>	Каменский район, д. Цыгановка	Не устанавливаются
3-32	Модульный акушерский пункт	фельдшерско-	Площадь 55,0 м <sup>2</sup>	Кимовский район, с. Монастырчино	Не устанавливаются
3-33	Модульный акушерский пункт	фельдшерско-	Площадь 55,0 м <sup>2</sup>	Киреевский район, п. Болоховский, земельный участок 71:12:020304:462	Не устанавливаются
3-34	Модульный акушерский пункт	фельдшерско-	Площадь 55,0 м <sup>2</sup>	Киреевский район, п. Брусяновский, земельный участок 71:12:040313:3095	Не устанавливаются
3-35	Модульный акушерский пункт	фельдшерско-	Площадь 55,0 м <sup>2</sup>	Киреевский район, п. Комсомольский, земельный участок 71:12:060203:879	Не устанавливаются
3-36	Модульный акушерский пункт	фельдшерско-	Площадь 55,0 м <sup>2</sup>	Киреевский район, п. Стахановский	Не устанавливаются
3-37	Модульный акушерский пункт	фельдшерско-	Площадь 55,0 м <sup>2</sup>	Киреевский район, п. Фатеево, земельный участок 71:12:070203:507	Не устанавливаются
3-38	Модульный акушерский пункт	фельдшерско-	Площадь 55,0 м <sup>2</sup>	Суворовский район, д. Желоба-1	Не устанавливаются
3-39	Модульный акушерский пункт	фельдшерско-	Площадь 77,0 м <sup>2</sup>	Суворовский район, д. Ханино	Не устанавливаются
3-40	Модульный акушерский пункт	фельдшерско-	Площадь 55,0 м <sup>2</sup>	Тепло-Огаревский район, муниципальное образование Нарышкинское, п. Северный, земельный участок 71:19:010304:665	Не устанавливаются
3-41	Модульный акушерский пункт	фельдшерско-	Площадь 55,0 м <sup>2</sup>	Узловский район, д. Дубовое	Не устанавливаются

1	2		3	4	5
3-42	Модульный акушерский пункт	фельдшерско-	Площадь 55,0 м <sup>2</sup>	Узловский район, д. Пашково	Не устанавливаются
3-43	Модульный акушерский пункт	фельдшерско-	Площадь 55,0 м <sup>2</sup>	Узловский район, д. Торбеевка	Не устанавливаются
3-44	Модульный акушерский пункт	фельдшерско-	Площадь 55,0 м <sup>2</sup>	Чернский район, с. 1-е Бредихино, земельный участок 71:21:050212:404	Не устанавливаются
3-45	Модульный акушерский пункт	фельдшерско-	Площадь 55,0 м <sup>2</sup>	Чернский район, п. Подгорный	Не устанавливаются
3-46	Модульный акушерский пункт	фельдшерско-	Площадь 55,0 м <sup>2</sup>	Чернский район, п. Степной	Не устанавливаются
3-47	Модульный акушерский пункт	фельдшерско-	Площадь 55,0 м <sup>2</sup>	Щекинский район, муниципальное образование Лазаревское, с. Никольское, земельный участок 71:22:010104:746	Не устанавливаются
3-48	Модульный акушерский пункт	фельдшерско-	Площадь 55,0 м <sup>2</sup>	Щекинский район, муниципальное образование Лазаревское, с. Липово, земельный участок 71:22:080117:634	Не устанавливаются
3-49	Модульный акушерский пункт	фельдшерско-	Площадь 55,0 м <sup>2</sup>	Щекинский район, муниципальное образование Лазаревское, д. Сорочинка, земельный участок 71:22:050604:617	Не устанавливаются
3-50	Модульный акушерский пункт	фельдшерско-	Площадь 55,0 м <sup>2</sup>	Щекинский район, п. Майский	Не устанавливаются
3-51	Модульный акушерский пункт	фельдшерско-	Площадь 55,0 м <sup>2</sup>	Щекинский район, п. 10-й Октябрь	Не устанавливаются
3-52	Модульный акушерский пункт	фельдшерско-	Площадь 55,0 м <sup>2</sup>	Ясногорский район, п. Боровковский	Не устанавливаются

1	2	3	4	5
3-53	Модульный фельдшерско-акушерский пункт	Площадь 55,0 м <sup>2</sup>	Ясногорский район, п. Волоковниково	Не устанавливаются
3-54	Модульный фельдшерско-акушерский пункт	Площадь 55,0 м <sup>2</sup>	Ясногорский район, п. Ново-Ревякинский	Не устанавливаются

Таблица № 4. Сведения о видах, назначении, наименованиях планируемых для размещения объектов регионального значения в области физической культуры и спорта

Номер объекта на карте	Наименование	Основные характеристики	Местоположение	Зоны с особыми условиями использования территории
1	2	3	4	5
Вид объектов: объекты, необходимые для осуществления региональных и межмуниципальных программ и проектов в области физической культуры и спорта, в том числе государственных программ Тульской области.				
Назначение: содействие развитию физической культуры и спорта, спорта высших достижений				
4-1	Строительство физкультурно-оздоровительного комплекса с универсальным игровым залом и плавательным бассейном	Единовременная пропускная способность 180 человек, площадь зеркала воды 212,5 м <sup>2</sup>	Городской округ город Тула, земельный участок 71:30:080413:8	Не устанавливаются
4-2	Тренировочный манеж с футбольным полем	Единовременная пропускная способность 28 человек, размер поля 40х60 метров	Городской округ город Тула, земельный участок 71:14:030501:5893	Не устанавливаются
4-3	Крытый тренировочный манеж с футбольным полем	Единовременная пропускная способность 28 человек, размер поля 40х60 метров	Городской округ город Тула, земельный участок 71:30:070707:693	Не устанавливаются
4-4	Физкультурно-оздоровительный комплекс открытого типа	Единовременная пропускная способность 75 человек	Городской округ город Тула, земельный участок 71:30:030110:2940	Не устанавливаются

1	2	3	4	5
4-5	Строительство физкультурно-оздоровительного комплекса	Единовременная пропускная способность 160 человек	Городской округ город Алексин, земельный участок 71:24:020103:2271	Не устанавливаются
4-6	Физкультурно-оздоровительный комплекс	Единовременная пропускная способность 180 человек	Арсеньевский район, п. Арсеньево, земельный участок 71:02:010710:273	Не устанавливаются
4-7	Физкультурно-оздоровительный комплекс	Единовременная пропускная способность 80 человек	Заокский район, п. Заокский	Не устанавливаются
4-8	Физкультурно-оздоровительный комплекс	Единовременная пропускная способность 48 спортсменов + 88 зрителей	Куркинский район, п. Куркино, ул. Ленина, д. 35, земельный участок 71:13:020407:566	Не устанавливаются
4-9	Строительство спортивного зала	Единовременная пропускная способность 50 человек	Щекинский район, г. Советск, земельный участок 71:22:040102:1656	Не устанавливаются
4-10	Физкультурно-оздоровительный комплекс	Единовременная пропускная способность 200 человек	Ясногорский район, г. Ясногорск, земельный участок 71:23:010101:768	Не устанавливаются



Таблица № 5. Сведения о видах, назначении, наименованиях планируемых для размещения объектов регионального значения в иных областях в соответствии с полномочиями Тульской области

Номер объекта на карте	Наименование	Основные характеристики	Местоположение	Зоны с особыми условиями использования территории
1	2	3	4	5
<p>Вид объектов: объекты, необходимые для обеспечения деятельности органов государственной власти Тульской области.            Назначение: оказание населению и юридическим лицам комплекса государственных и муниципальных услуг в режиме «одного окна»</p>				
5-1	Строительство нежилого офисного здания многофункционального центра предоставления государственных и муниципальных услуг «Флагманский центр «Мои Документы»	40 окон	Городской округ город Тула, ул. Халтурина, д. 1, земельный участок 71:30:040109:2893	Не устанавливаются
<p>Вид объектов: объекты, территории, необходимые для осуществления полномочий по вопросам, отнесенным к ведению органов государственной власти Тульской области, и оказывающие существенное влияние на социально-экономическое развитие Тульской области.            Назначение: обеспечение служебным жильем медицинских работников</p>				
5-2	Строительство коттеджного поселка на 25 домов	25 домов	Городской округ город Тула, п. Михалково, земельный участок 71:30:020513:775	Не устанавливаются
<p>Вид объектов: объекты, территории, необходимые для осуществления полномочий по вопросам, отнесенным к ведению органов государственной власти Тульской области, и оказывающие существенное влияние на социально-экономическое развитие Тульской области.            Назначение: реализация инвестиционного проекта в сфере промышленности</p>				
5-3	Дробильно-сортировочный комплекс ДСК 900 для производства известнякового щебня в Обществе ограниченной ответственности «Восточные Берники»	Мощность 3,0 млн. тонн в год	Городской округ город Тула, земельный участок 71:14:040101:443, земельный участок 71:14:040101:453	Санитарно-защитная зона (300 м)

1	2	3	4	5
<p>Вид объектов: объекты, территории, необходимые для осуществления полномочий по вопросам, отнесенным к ведению органов государственной власти Тульской области, и оказывающие существенное влияние на социально-экономическое развитие Тульской области.</p> <p>Назначение: развитие и сохранение разнообразия культурно-досуговой инфраструктуры, укрепление духовно-нравственных и культурных ценностей населения</p>				
5-4	Строительство фондохранилища государственного учреждения культуры Тульской области «Объединение «Историко-краеведческий и художественный музей»	Вместимость м <sup>2</sup> депозитария на 1 тысячу единиц хранения, 51,2	Городской округ город Тула, ул. Ф. Энгельса, д. 64, земельный участок 71:30:040202:2839	Не устанавливаются
5-5	Модернизация государственного казенного учреждения Тульской области «Театр кукол»	Вместимость 176 мест	Городской округ город Тула, ул. Советская / проспект Ленина, 62/15; земельный участок 71:30:050202:1323	Не устанавливаются
5-6	Модернизация государственного учреждения культуры Тульской области «Тульский областной театр юного зрителя»	Вместимость 330 мест	Городской округ город Тула, ул. Коминтерна, д. 2; земельный участок 71:30:040106:32	Не устанавливаются
5-7	Строительство сельского клуба	Вместимость 49 мест	Арсеньевский район, с. Кузьменки, ул. Школьная, в районе д. 5	Не устанавливаются
5-8	Создание центра культурного развития	Вместимость 197 мест	Веневский район, городское поселение город Венёв, земельный участок 71:05:030201:5595	Не устанавливаются
5-9	Реконструкция Муниципального бюджетного учреждения культуры «Киреевский районный краеведческий музей имени А.Н. Куприна»	100 одновременных посетителей	Киреевский район, городское поселение город Киреевск	Не устанавливаются
<p>Вид объектов: объекты, в которых размещаются государственные архивы Тульской области.</p> <p>Назначение: сохранение, использование архивной информации</p>				
5-10	Строительство государственного архива Тульской области	Площадь 19887,66 м <sup>2</sup>	Городской округ город Тула, д. Нижняя Китаевка, земельный участок 71:14:040401:2621	Не устанавливаются

1	2	3	4	5
Вид объектов: объекты, необходимые для социального обслуживания населения.				
Назначение: обеспечение доступности социального обслуживания и социальной защиты населения				
5-11	Строительство корпуса на базе государственного учреждения Тульской области «Красивский дом для пожилых «Забота»	Вместимость 150 -240 мест	Чернский район, земельный участок 71:21:020508:12	Не устанавливаются
5-12	Строительство блочно-модульной котельной для теплоснабжения и горячего водоснабжения по обеспечению рабочего технологического процесса прачечной в государственное учреждение Тульской области «Первомайский дом-интернат для престарелых и инвалидов»	Мощность 2,3 Гкал/ч	Щекинский район, земельный участок 71:22:030304:1477	Санитарно-защитная зона (100 м)
Вид объектов: объекты, территории, необходимые для осуществления полномочий по вопросам, отнесенным к ведению органов государственной власти Тульской области, и оказывающие существенное влияние на социально-экономическое развитие Тульской области.				
Назначение: обеспечение мероприятий в сфере обращения с твердыми коммунальными отходами				
5-13	Строительство объекта «Комплекс переработки отходов в г. Туле» (2-й этап строительства)	Мощность обработки 480,0 тыс. тонн в год, мощность утилизации 208,8 тыс. тонн в год	Городской округ город Тула, 1650 м севернее д. Зимаровка	Санитарно-защитная зона (1000 м)
5-14	Реконструкция полигона твердых коммунальных отходов в Дубенском районе Тульской области	Мощность 440,0 тыс. тонн в год	Дубенский район, 1,5 км восточнее п. Дубна	Санитарно-защитная зона (500 м)
5-15	Рекультивация свалки твердых бытовых отходов	Площадь 11,0 га	Кимовский район	Не устанавливаются
5-16	Строительство индустриального комплекса обработки, утилизации и размещения твердых коммунальных отходов, расположенного в Узловском районе Тульской области	Мощность 300,0 тыс. тонн в год	Узловский район, муниципальное образование Шахтерское, северо-восточнее д. Большая Россошка	Санитарно-защитная зона (1000 м)

1	2	3	4	5
<p>Вид объектов: объекты, территории, необходимые для осуществления полномочий по вопросам, отнесенным к ведению органов государственной власти Тульской области, и оказывающие существенное влияние на социально-экономическое развитие Тульской области.</p> <p>Назначение: проведение экологической реабилитации водных объектов</p>				
5-17	Расчистка участка р. Оки	Протяженность 20,0 км	Белевский район, городское поселение город Белев	Не устанавливаются
5-18	Расчистка участка р. Упы	Протяженность 2,5 км	Одоевский район, городское поселение рабочий посёлок Одоев	Не устанавливаются
<p>Вид объектов: объекты, территории, необходимые для осуществления полномочий по вопросам, отнесенным к ведению органов государственной власти Тульской области, и оказывающие существенное влияние на социально-экономическое развитие Тульской области.</p> <p>Назначение: сокращение потребления нефтяного топлива, защита окружающей среды от вредных воздействий автомобильного транспорта</p>				
5-19	Строительство автогазозаправочной станции	Количество постов заправки 4 шт.	Городской округ город Тула, земельный участок 71:14:040401:533	Санитарно-защитная зона (100 м)
5-20	Строительство автогазозаправочной станции	Количество постов заправки 4 шт.	Городской округ город Новомосковск, земельный участок 71:29:010101:3087	Санитарно-защитная зона (100 м)
5-21	Строительство автогазозаправочной станции	Количество постов заправки 4 шт.	Городской округ город Алексин, земельный участок 71:01:020501:614	Санитарно-защитная зона (100 м)
5-22	Строительство автогазозаправочной станции	Количество постов заправки 4 шт.	Арсеньевский район, земельный участок 71:02:010708:9	Санитарно-защитная зона (100 м)
5-23	Строительство автогазозаправочной станции	Количество постов заправки 4 шт.	Богородицкий район, земельный участок 71:25:030202:375	Санитарно-защитная зона (100 м)
5-24	Строительство автогазозаправочной станции	Количество постов заправки 4 шт.	Богородицкий район, земельный участок 71:25:030202:497	Санитарно-защитная зона (100 м)

1	2		3	4	5
5-25	Строительство станции	автогазозаправочной	Количество постов заправки 4 шт.	Богородицкий район, земельный участок 71:04:010301:5	Санитарно- защитная зона (100 м)
5-26	Строительство станции	автогазозаправочной	Количество постов заправки 4 шт.	Богородицкий район, земельный участок 71:04:050501:93	Санитарно- защитная зона (100 м)
5-27	Строительство станции	автогазозаправочной	Количество постов заправки 4 шт.	Богородицкий район, земельный участок 71:04:050501:91	Санитарно- защитная зона (100 м)
5-28	Строительство станции	автогазозаправочной	Количество постов заправки 4 шт.	Веневский район, земельный участок 71:05:060101:844	Санитарно- защитная зона (100 м)
5-29	Строительство станции	автогазозаправочной	Количество постов заправки 4 шт.	Веневский район, земельный участок 71:05:060101:772	Санитарно- защитная зона (100 м)
5-30	Строительство станции	автогазозаправочной	Количество постов заправки 4 шт.	Веневский район, перекресток автомобильной дороги Р132 и дороги на с. Гати	Санитарно- защитная зона (100 м)
5-31	Строительство станции	автогазозаправочной	Количество постов заправки 4 шт.	Киреевский район, земельный участок 71:12:020322:81	Санитарно- защитная зона (100 м)
5-32	Строительство станции	автогазозаправочной	Количество постов заправки 4 шт.	Одоевский район, земельный участок 71:16:040101:141	Санитарно- защитная зона (100 м)
Вид объектов: объекты, территории, необходимые для осуществления полномочий по вопросам, отнесенным к ведению органов государственной власти Тульской области, и оказывающие существенное влияние на социально-экономическое развитие Тульской области.					
Назначение: сохранение ценных участков культурного, природного наследия и здоровой среды для жизни людей					
5-33	«Фалдинские болота»		Площадь 12,0 га	Городской округ город Тула, 500 м к западу от д. Ливенское	Охранная зона особо охраняемой природной территории*

1	2	3	4	5
5-34	Карстовые болота у д. Лобынское	Площадь 25,0 га	Городской округ город Тула, д. Лобынское	Охранная зона особо охраняемой природной территории*
5-35	Окаменелый лес карьер «Георгиево», с. Коптево	Площадь 5,0 га	Городской округ город Тула, с. Георгиево	Охранная зона особо охраняемой природной территории*
5-36	Колония большого тушканчика у с. Шишлово	Площадь 3,0 га	Городской округ город Новомосковск, с. Шишлово	Охранная зона особо охраняемой природной территории*
5-37	Участок луговой степи на левом берегу р. Красивая Меча, напротив с. Сторожа	Площадь 15,0 га	Городской округ город Ефремов, на левом берегу Красивой Мечи	Охранная зона особо охраняемой природной территории*
5-38	Урочище «Дубики» (в проекте ландшафтного заказника «Долинные комплексы р. Красивая Меча в пределах Ефремовского района)	Площадь 95,0 га	Городской округ город Ефремов, между с. Дубики и с. Лаврово	Охранная зона особо охраняемой природной территории*
5-39	Участок луговой степи и дубрава у д. Вязово (в проекте ландшафтного заказника «Долинные комплексы р. Красивая Меча в пределах Ефремовского района)	Площадь 100,0 га	Городской округ город Ефремов, между д. Вязово и д. Даровая	Охранная зона особо охраняемой природной территории*
5-40	Участок луговой степи у д. Хомяково (в проекте ландшафтного заказника «Долинные комплексы р. Красивая Меча в пределах Ефремовского района)	Площадь 20,0 га	Городской округ город Ефремов на левом берегу Красивой Мечи	Охранная зона особо охраняемой природной территории*
5-41	Склон правого берега Красивой Мечи близ с. Кытино	Площадь 60,0 га	Городской округ город Ефремов, с. Кытино	Охранная зона особо охраняемой природной территории*

1	2	3	4	5
5-42	Долина р. Кобылинки ниже с. Кольцово	Площадь 650,0 га	Городской округ город Ефремов, с. Кольцово	Охранная зона особо охраняемой природной территории*
5-43	Участок луговой степи у с. Тормасово	Площадь 6,0 га	Городской округ город Ефремов, с. Тормасово	Охранная зона особо охраняемой природной территории*
5-44	Урочище «Папоротниковое» у с. Козье (в проекте ландшафтного заказника «Долинные комплексы р. Красивая Меча в пределах Ефремовского района)	Площадь 450,0 га	Городской округ город Ефремов, с. Козье	Охранная зона особо охраняемой природной территории*
5-45	Устье лога Ковыльего (в проекте ландшафтного заказника «Долинные комплексы р. Красивая Меча в пределах Ефремовского района)	Площадь 10,0 га	Городской округ город Ефремов, д. Хомяково	Охранная зона особо охраняемой природной территории*
5-46	Левобережные склоны Красивой Мечи от лога Ковылий до границ Липецкой области (в проекте ландшафтного заказника «Долинные комплексы р. Красивая Меча в пределах Ефремовского района)	Площадь 200,0 га	Городской округ город Ефремов, вдоль р. Красивая Меча	Охранная зона особо охраняемой природной территории*
5-47	Остепнённые дубравы близ утёса «Ишутинская гора»	Площадь 20,0 га	Городской округ город Ефремов, на правом берегу р. Красивая Меча	Охранная зона особо охраняемой природной территории*
5-48	«Стрикинское болото»	Площадь 27,0 га	Арсеньевский район, д. Стрикино	Охранная зона особо охраняемой природной территории*
5-49	«Колодезинское болото»	Площадь 5,0 га	Арсеньевский район, д. Колодези	Охранная зона особо охраняемой природной территории*

1	2	3	4	5
5-50	«Склон над рекой Окой близ д. Кожурово»	Площадь 35,0 га	Белёвский район, с. Кожурово	Охранная зона особо охраняемой природной территории*
5-51	«Участок леса с остепнённым склоном между д. Хрящ и д. Мощёны»	Площадь 40,0 га	Белёвский район, между д. Хрящ и д. Мощёны	Охранная зона особо охраняемой природной территории*
5-52	«Сергеевский лес»	Площадь 335,22 га	Белёвский район, с. Сергеевка	Охранная зона особо охраняемой природной территории*
5-53	«Моховые болота»	Площадь 1293,2 га	Белёвский район, между д. Семеновское и д. Алексеевка	Охранная зона особо охраняемой природной территории*
5-54	Участок хвойно-широколиственного леса с олиготрофным болотом «Клюква»	Площадь 150,25 га	Белёвский район, д. Хутора	Охранная зона особо охраняемой природной территории*
5-55	«Федяшевская излучина»	Площадь 130,0 га	Белёвский район, с. Федяшево	Охранная зона особо охраняемой природной территории*
5-56	Озеро «Жупель»	Площадь 35,0 га	Белёвский район, 11 км к северо-востоку от г. Белев	Охранная зона особо охраняемой природной территории*
5-57	Верхний Осётр	Площадь 3000,0 га	Венёвский район, от проселочной дороги на д. Филатово до п. Осетровского лесничества	Охранная зона особо охраняемой природной территории*



1	2	3	4	5
5-58	Сфагновое болото севернее д. Головино	Площадь 3,0 га	Дубенский район, Сфагновое болото севернее д. Головино	Охранная зона особо охраняемой природной территории*
5-59	«Лупишкинское Болото»	Площадь 789,0 га	Кимовский район, между д. Лупишки, д. Белоозеро и н.п. Люторичи	Охранная зона особо охраняемой природной территории*
5-60	Люторический озёрно-болотный комплекс	Площадь 1200,0 га	Кимовский район, 7 км к юго-западу от г. Кимовска	Охранная зона особо охраняемой природной территории*
5-61	Карстовые болота у п. Липки	Площадь 20,0 га	Киреевский район, п. Липки	Охранная зона особо охраняемой природной территории*
5-62	«Фетисова гора»	Площадь 60,0 га	Плавский район, напротив д. Малынь	Охранная зона особо охраняемой природной территории*
5-63	Дача «Ока»	Площадь 2800,0 га	Суворовский район	Охранная зона особо охраняемой природной территории*
5-64	Смешанный лес между п. Северо-Агеевский и д. Варушицы	Площадь 400,0 га	Суворовский район, п. Северо-Агеевский	Охранная зона особо охраняемой природной территории*
5-65	Пойменные озера р. Ока – места обитания выхухолы русской	Площадь 30,0 га	Суворовский район, с. Варушицы	Охранная зона особо охраняемой природной территории*

1	2	3	4	5
5-66	Пойменные озера р. Жиздра – места обитания выхухолы русской	Площадь 30,0 га	Суворовский район, с. Камышинка	Охранная зона особо охраняемой природной территории*
5-67	Участок луговой степи близ д. Васильчиково	Площадь 4,0 га	Тёпло-Огаревский район	Охранная зона особо охраняемой природной территории*
5-68	«Тульские засеки»	Площадь 10000,0 га	Щёкинский район	Охранная зона особо охраняемой природной территории*
5-69	Карстовые болота «Кочаки»	Площадь 20,0 га	Щёкинский район, между участком шоссе Тула - Щёкино и Кочаковским кладбищем	Охранная зона особо охраняемой природной территории*
5-70	Дубрава у деревни Драгуны или вверх «Заводка»	Площадь 60,0 га	Плавский район, между д. Теренино и д. Драгуны	Охранная зона особо охраняемой природной территории*

\* Качественная характеристика зоны с особым условием использованием территорий – режим использования, устанавливаемый в соответствии с постановлением Правительства Российской Федерации от 19 февраля 2015 г. № 138 «Об утверждении Правил создания охранных зон отдельных категорий особо охраняемых природных территорий, установления их границ, определения режима охраны и использования земельных участков и водных объектов в границах таких зон»

Приложение № 1  
к Схеме территориального  
планирования Тульской области

**МАТЕРИАЛЫ ПО ОБОСНОВАНИЮ  
СХЕМЫ ТЕРРИТОРИАЛЬНОГО ПЛАНИРОВАНИЯ  
ТУЛЬСКОЙ ОБЛАСТИ**

**ПЕРЕЧЕНЬ СОКРАЩЕНИЙ И ОБОЗНАЧЕНИЙ**

АЗТПА - Алексинский завод тяжелой промышленной арматуры;  
АО - акционерное общество;  
АЭС - атомная электростанция;  
ВВЭР - водо-водяной энергетический реактор;  
ВЛ - воздушная линия электропередачи;  
ВО - выявленные объекты;  
г. - город;  
ГРП - газорегуляторный пункт;  
ГРС - газораспределительная станция;  
ГРЭС - государственная районная электростанция;  
ГТС - гидротехническое сооружение;  
д. - деревня;  
ДТП - дорожно-транспортное происшествие;  
ЕГРН - Единый государственный реестр недвижимости;  
ед. - единица;  
ж/д - железнодорожный;  
ЖК - жилой комплекс;  
ЖКХ - жилищно-коммунальное хозяйство;  
ЗАО - закрытое акционерное общество;  
ЗВЗ - зона вероятного затопления;  
ЗСО - зоны санитарной охраны;  
ИНТЦ - инновационный научно-технологический центр;  
ЛЭП - линия электропередачи;  
МРСК - межрегиональные распределительные сетевые компании;  
н.п. - населенный пункт;  
НПО - научно-производственное объединение;  
ОАО - открытое акционерное общество;  
ООО - общество с ограниченной ответственностью;  
ООПТ - особо охраняемая природная территория;  
п. - поселок;  
ПАО - публичное акционерное общество;  
пгт - поселок городского типа;  
ПС - подстанция;  
ПСП - проектно-строительное предприятие;  
ПХГ - подземное хранилище газа;  
ПЭТ - полиэтилентерефталат;  
р. - река;  
р.п. - рабочий поселок;  
РАН - Российская академия наук;  
РД - руководящий документ;

РЖД - Российские железные дороги;  
РПУ - районное продуктопроводное управление;  
с. - село;  
СанПиН - санитарные правила и нормы;  
СЗЗ - санитарно-защитная зона;  
СМП - строительно-монтажный поезд;  
СП - свод правил;  
ст. - станция;  
т.е. - то есть;  
т.ч. - том числе;  
ТКО - твердые коммунальные отходы;  
ТО - Тульская область;  
ТОЗ - Тульский оружейный завод;  
ТФ - транспортная фирма;  
тыс. - тысяча;  
ТЭЦ - теплоэлектроцентраль;  
УГМС - управление по гидрометеорологии и мониторингу окружающей среды;  
ФГБУ - федеральное государственное бюджетное учреждение;  
ФГКУ - федеральное государственное казенное учреждение;  
ФКП - федеральное казенное предприятие;  
ХПП - хлебоприемное предприятие;  
ЦГМС - центр по гидрометеорологии и мониторингу окружающей среды;  
чел - человек;  
ЭМП - электромагнитное поле.

## **Раздел 1. Анализ и оценка современного состояния и использования территории**

### **1.1. Анализ природно-ресурсного и социально-экономического потенциала территории Тульской области**

Тульская область – субъект Российской Федерации. Входит в состав Центрального федерального округа согласно Указу Президента Российской Федерации от 13 мая 2000 года № 849 «О полномочном представителе Президента Российской Федерации в федеральном округе».

Тульская область граничит: на севере и северо-востоке с Московской областью, на востоке с Рязанской областью, на юго-востоке и юге с Липецкой областью, на юге и юго-западе с Орловской областью, на западе и северо-западе с Калужской областью.

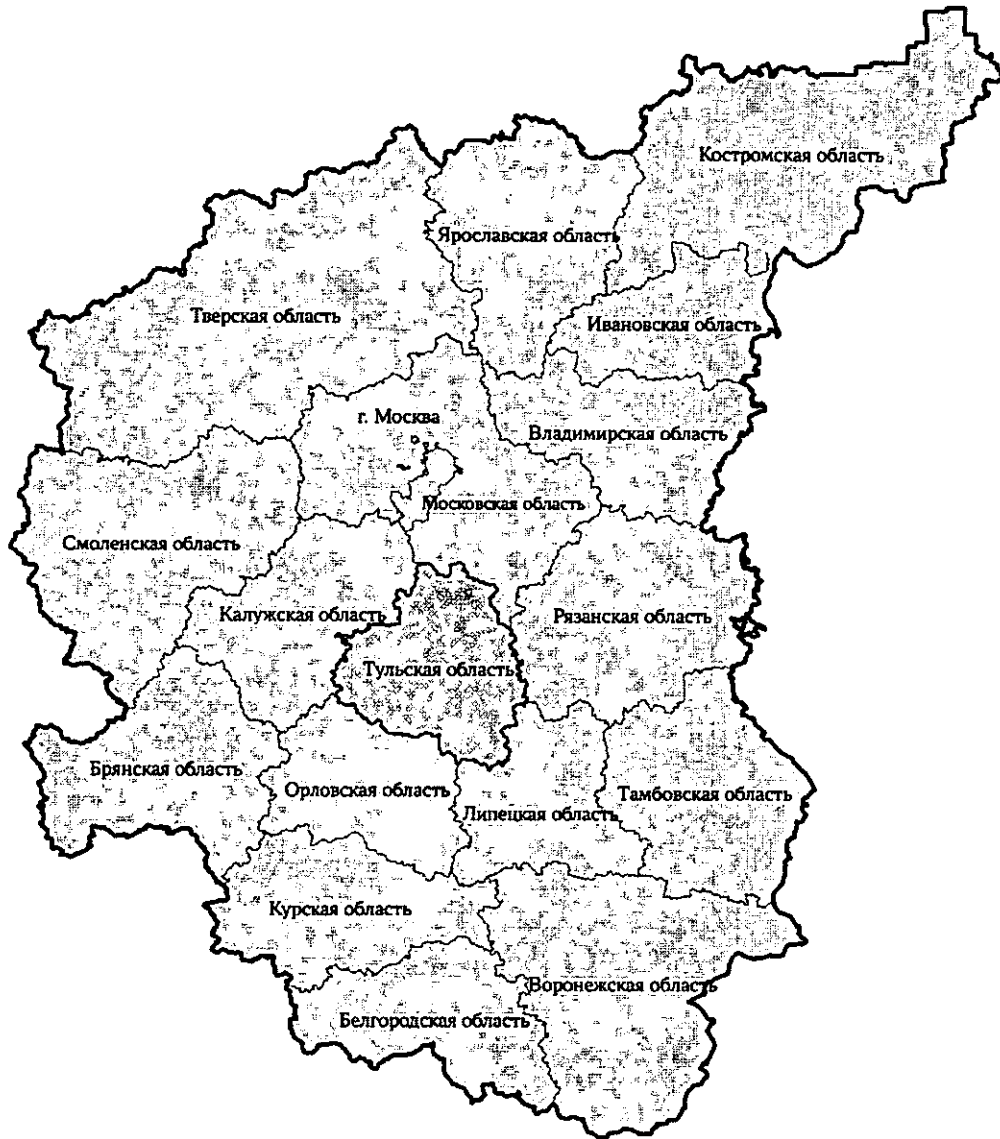


Рисунок № 1. Тульская область в составе Центрального федерального округа.

Территория области имеет площадь 25,7 тыс. км<sup>2</sup>, протяженность с севера на юг – около 230 км, с запада на восток – около 200 км.

Административным центром Тульской области является город Тула, в котором на 01.01.2021 проживало 467955 человек. Всего на территории Тульской области на 01.01.2021 проживало 1430942 человека. Расстояние от Тулы до Москвы – 193 км.

Административно-территориальное деление: из 19 муниципальных районов, 23 городских поселения, 54 сельских поселения и 7 городских округов. Всего в Тульской области 103 муниципальных образования.

Таблица № 1. Муниципальное устройство Тульской области по количеству муниципальных образований.

Муниципальное образование	Городской округ	Муниципальный район	Городское поселение	Сельское поселение	Всего
Город Алексин	1	-	-	-	1
Арсеньевский район	-	1	1	2	4
Белевский район	-	1	1	2	4
Богородицкий район	-	1	1	4	6
Веневский район	-	1	1	3	5
Воловский район	-	1	1	2	4
город Донской	1	-	-	-	1
Дубенский район	-	1	1	2	4
город Ефремов	1	-	-	-	1
Заокский район	-	1	1	3	5
Каменский район	-	1	-	2	3
Кимовский район	-	1	1	2	4
Киреевский район	-	1	3	6	10
Куркинский район	-	1	1	2	4
город Новомосковск	1	-	-	-	1
Рабочий поселок Новогуровский	1	-	-	-	1
Одоевский район	-	1	1	3	5
Плавский район	-	1	1	3	5
Суворовский район	-	1	2	2	5
Тепло-Огаревский район	-	1	1	2	4
Узловский район	-	1	1	3	5
Чернский район	-	1	1	3	5
Щекинский район	-	1	3	5	9
Ясногорский район	-	1	1	3	5
город Тула	1	-	-	-	1
Славный	1	-	-	-	1
Итого	7	19	23	54	103

### 1.1.1. Демография

По состоянию на 01.01.2020 по численности населения Тульская область занимает в Российской Федерации 33 место (2017 год – 32 место; 2018 год – 32 место), в Центральном федеральном округе – 5 место (2017 год – 5 место; 2018 год – 5 место).

Численность населения Тульской области сокращается уже в течение нескольких десятилетий: в 1990 году в области проживало 1,86 млн. человек, в 2000 году – 1,74 млн. человек, в 2010 году – 1,56 млн. человек, в 2020 году – 1,47 млн. человек.

Спецификой Центрального федерального округа является наличие центра притяжения трудовых ресурсов всероссийского масштаба – г. Москвы. Мегаполис со столичными функциями, развитой инфраструктурой, высоким уровнем жизни и низким уровнем безработицы

является самым мощным центром страны, принимающим значительное количество мигрантов. Наиболее ярко это прослеживается в связке Московский регион – сопредельные регионы.

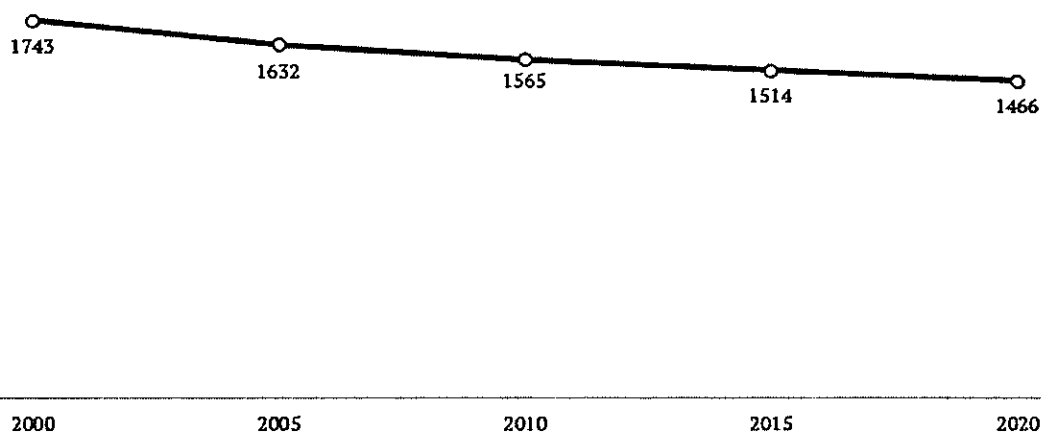


Рисунок № 2. Динамика численности населения (2000-2020), тыс. человек (источник — Федеральная служба государственной статистики).

Численность населения Тульской области снизилась на 277 тыс. человек из-за следующих факторов: снижение естественного прироста из-за «демографической ямы», увеличение миграции в другие регионы в поисках лучшего заработка (в 2000 году из региона уехало 11417 человек, в 2019 – 30544 человека, в то время, как в Тульскую область в 2000 году прибыло 11716 человек, а в 2019 – 29975).

Таблица № 2. Сравнение демографических показателей.

Наименование показателя	Тульская область	Центральный федеральный округ	Российская Федерация
1	2	3	4
Городское население за 2020 год по отношению к 2019 году	74,7 %	82,4 %	74,7 %
Сельское население за 2020 год по отношению к 2019 году	25,3 %	17,6 %	25,3 %
Удельный вес сельского населения	25,3 %	Самый низкий по Российской Федерации – в г. Москва – 1,6 %	Тульская область занимает 50 место (самый высокий – в республике Алтай – 70,8 %)
Средний возраст населения	43,31 лет	41,81 лет самый высокий в Тамбовской области – 43,40 года; самый низкий – в	40,02 лет

1	2	3	4
		Московской области - 40,08 лет	
Мужчины	45,3 %	-	46,4 %
Женщины	54,7 %	-	53,6 %

Таблица № 3. Возрастной состав населения Тульской области по муниципальным образованиям.

Муниципальное образование	Численность населения, человек	в том числе в возрасте:		
		младше трудоспособного	трудоспособного	старше трудоспособного
1	2	3	4	5
<b>Городские округа</b>				
Город Тула	542516	75166	307063	160287
Город Алексин	66645	9960	34923	21762
Город Донской	62621	10177	34996	17448
Город Ефремов	54937	8113	29187	17637
Город. Новомосковск	133791	20966	72512	40313
Рабочий поселок Новогуровский	3403	517	1844	1042
Славный	1811	253	1023	535
<b>Муниципальные районы</b>				
Арсеньевский район	9471	1671	5079	2721
Белевский район	18821	2971	9991	5859
Богородицкий район	49942	8 268	26756	14918
Веневский район	31105	4790	16915	9400
Воловский район	13343	2048	7536	3759
Дубенский район	14157	2031	7557	4569
Заокский район	20825	2814	11567	6444
Каменский район	8365	1291	4476	2598
Кимовский район	37001	5685	19168	12148
Киреевский район	72028	11848	38950	21230
Куркинский район	9283	1426	4822	3035
Одоевский район	11993	1718	6506	3769
Плавский район	27363	4494	15802	7067
Суворовский район	33732	4375	17723	11634
Тепло-Огаревский район	11915	1947	6358	3610
Узловский район	78186	12419	42011	23756
Чернский район	19186	3582	10445	5159
Щекинский район	104920	16855	58133	29932
Ясногорский район	28767	4397	15935	8435

Продолжительность жизни в Тульской области по итогам 2020 года составила 70,2 года, но осталась ниже, чем по Центральному федеральному округу (72,6 года) и в целом по Российской Федерации (71,5 года).



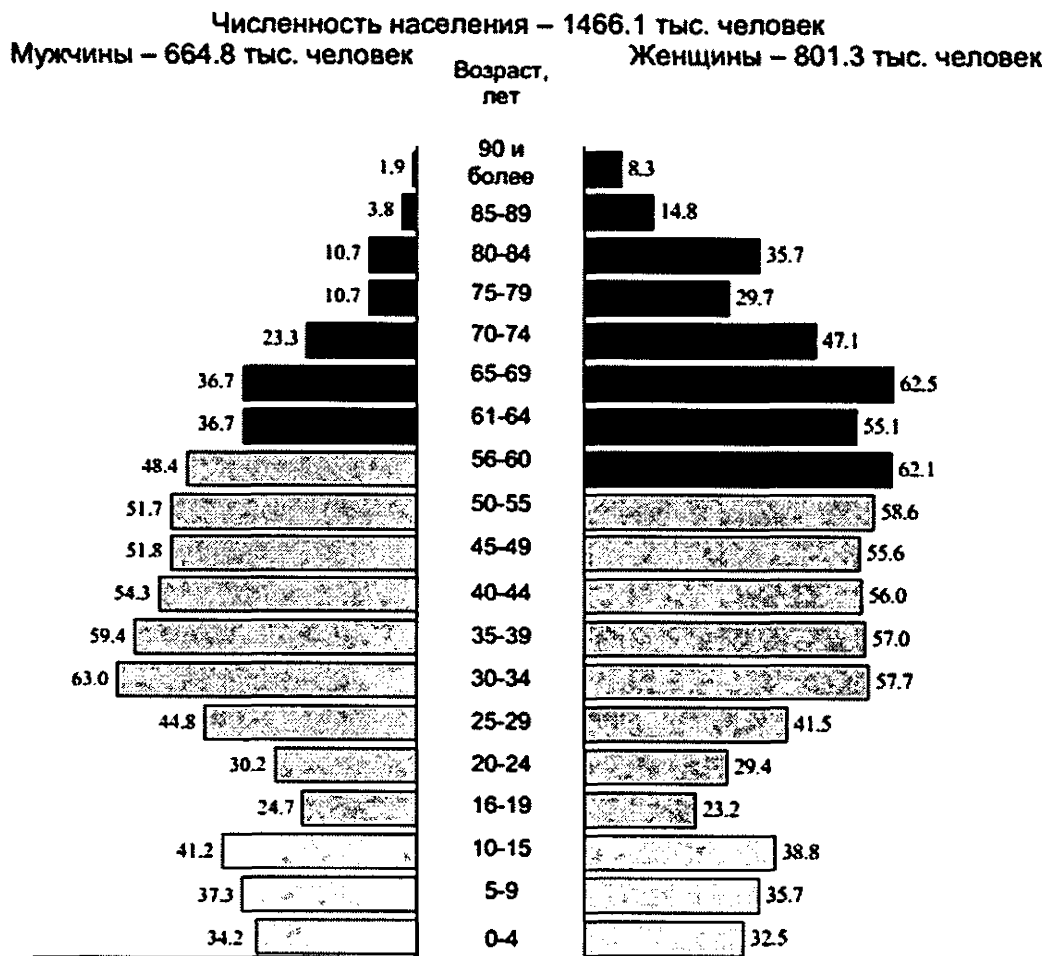


Рисунок № 3. Население по полу и возрастным группам по данным на 01.01.2020 (источник — Федеральная служба государственной статистики).

Увеличение доли населения старше трудоспособного возраста будет оказывать существенное влияние на формирование рынка труда Центрального федерального округа.

Центральный федеральный округ был и остается привлекательным для внешних мигрантов и жителей других федеральных округов Российской Федерации. Это обусловлено более высоким уровнем жизни в округе, а также потребностью предприятий и организаций в разнообразной рабочей силе с оплатой труда выше, чем в среднем по России.

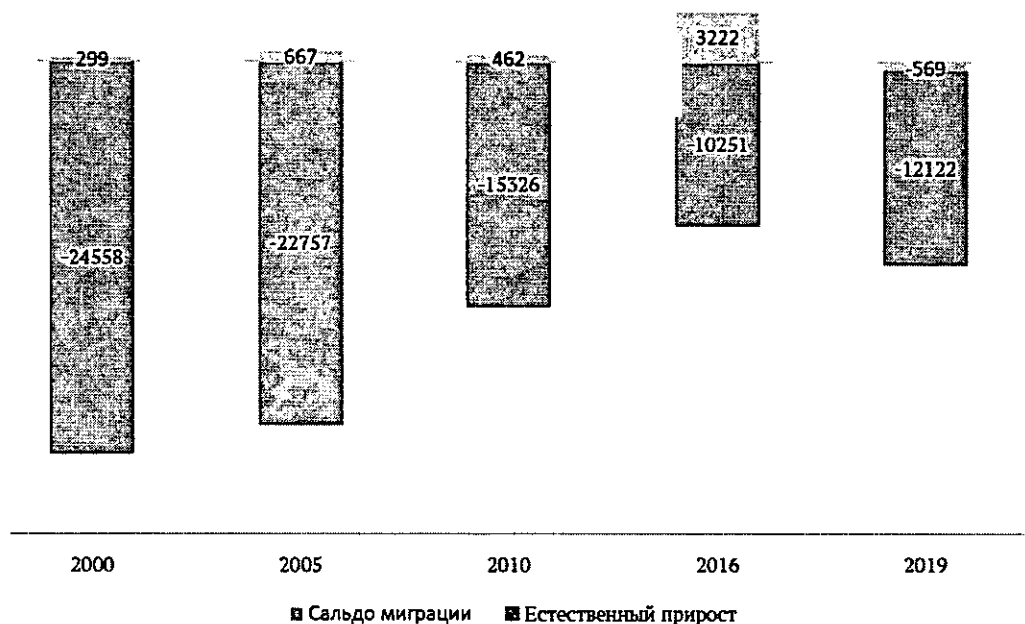


Рисунок № 4. Естественное движение населения и внешняя миграция (2000–2019), человек (источник — Федеральная служба государственной статистики).

Согласно прогнозу социально-экономического развития Тульской области на 2022 год и на плановый период 2023 и 2024 годов в 2022 году численность населения по консервативному варианту прогноза достигнет 1376,18 тыс. человек, а по базовому варианту прогноза – 1379,90 тыс. человек. В каждом сценарии численность населения снижается.

### 1.1.2. Здравоохранение

На территории Тульской области функционируют:

- 44 больничных учреждения на 12,083 тыс. коек, в том числе
  - 3 учреждения охраны материнства и детства;
  - 2 амбулаторно-поликлинических учреждения;
  - 1 амбулатория;
  - 4 диспансера;
  - 3 центра (центр реабилитации, центр детской психоневрологии, центр синдрома приобретенного иммунного дефицита);
  - 1 центр медицины катастроф, скорой и неотложной медицинской помощи;
  - 1 станция переливания крови;
  - 2 санаторно-курортных учреждения;
  - 4 учреждения здравоохранения особого типа;

376 фельдшерских пунктов и фельдшерско-акушерских пунктов.

Все медицинские учреждения Тульской области распределены по трем уровням обслуживания. Медицинские учреждения, оказывающие высокотехнологическую медицинскую помощь, сосредоточены в центральном федеральном округе, в том числе и Тульской области. Один из приоритетов нацпроекта «Здоровье» - развитие санитарной авиации. В Тульской области санитарная авиация работает с 2019 года.

- первый уровень обслуживания
- второй уровень обслуживания
- ⊛ третий уровень обслуживания

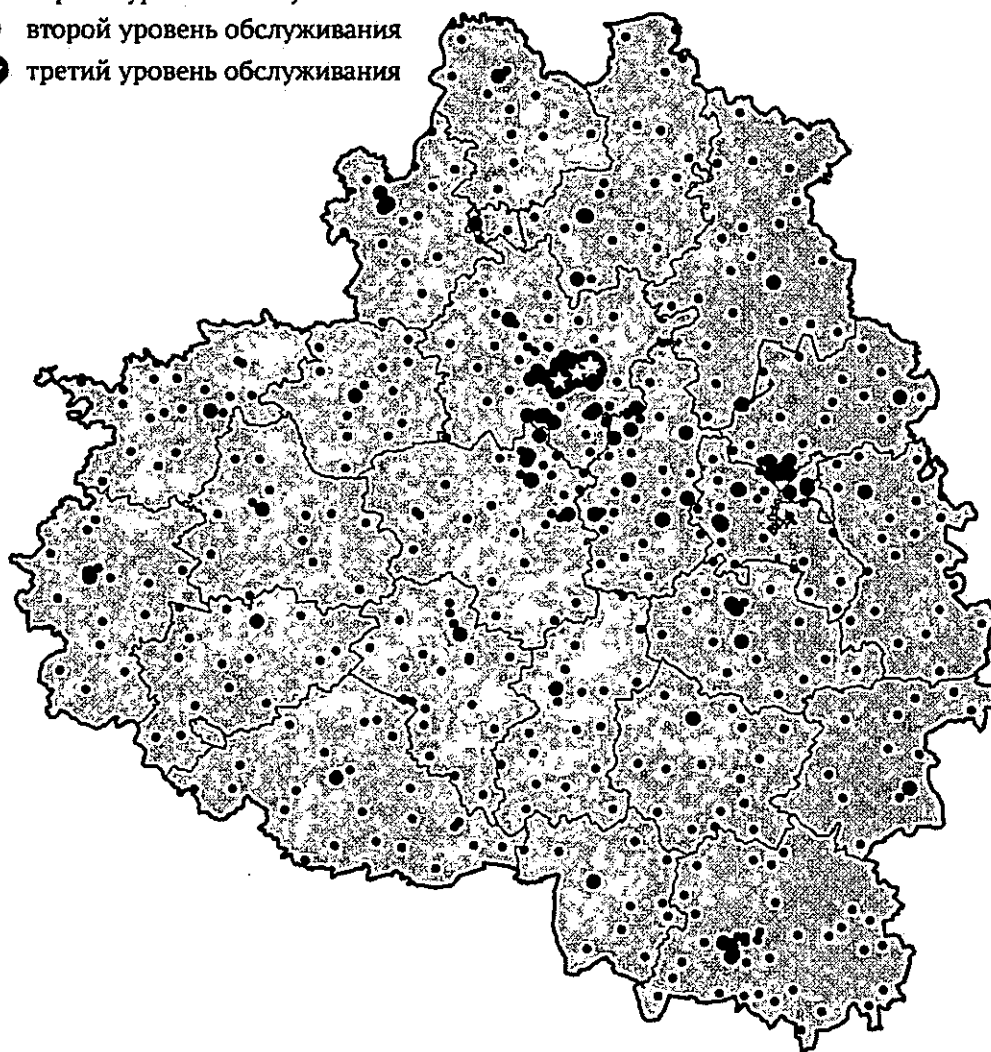


Рисунок № 5. Медицинские организации по уровням обслуживания (источник — по информации министерства здравоохранения Тульской области).

Улучшились показатели здравоохранения для населения Тульской области в части численности врачей, мощности амбулаторно-поликлинических организаций, количества детских поликлиник, отделений, кабинетов, количества женских консультаций, акушерско-гинекологических


отделений, кабинетов, количества фельдшерских пунктов. В то же время наблюдается существенное сокращение коечного фонда больничных организаций (в 2 раза).

В Тульской области показатель «Численность врачей, человек на 10 000 человек населения», равный 38,5, значительно выше среднего по Российской Федерации, который равен 35,57.

Таблица № 4. Основные показатели здравоохранения за 2000–2019 годы (на конец года, единиц).

Показатель	2000 год	2010 год	2019 год
1	2	3	4
Численность врачей, человек, всего	5627	5137	5650
Численность врачей, человек на 10 000 человек населения	32.8	33.1	38.5
Численность среднего медицинского персонала, человек, всего	19722	15939	14759
Численность среднего медицинского персонала, на 10 000 человек населения	114.9	102.8	100.7
Число больничных организаций, единиц	129	99	52
Число больничных коек, всего	24443	16465	12956
Число больничных коек, на 10 000 человек населения	142.4	106.2	88.4
Число коек для беременных женщин и рожениц, всего	1225	856	631
Число коек для беременных женщин и рожениц, на 10 000 женщин (15 – 49 лет)	28.4	22.9	19.3
Число амбулаторно-поликлинических организаций	265	208	222
Мощность амбулаторно-поликлинических организаций, тыс. посещений в смену, всего, тыс.	37.7	37.9	40.0
Мощность амбулаторно-поликлинических организаций, тыс. посещений в смену на 10 000 человек населения	219.7	244.5	272.5
Число детских поликлиник, отделений, кабинетов	93	91	100
Число женских консультаций, акушерско-Гинекологических отделений, кабинетов	81	133	108
Число фельдшерско-акушерских пунктов	557	360	52
Число фельдшерских пунктов	-	-	316

Увеличилось число заболеваний органов дыхания, нервной системы и иных болезней.



- Иные болезни
- Некоторые инфекционные и паразитарные болезни
- Болезни нервной системы
- Болезни глаза и его придаточного аппарата
- Болезни органов дыхания
- Болезни кожи и подкожной клетчатки
- Травмы, отравления и некоторые другие последствия воздействия внешних причин

Рисунок № 6. Заболеваемость населения по основным классам болезней (2000–2019), тыс. человек (источник — Федеральная служба государственной статистики).

### 1.1.3. Самореализация молодежи

В настоящее время в субъектах Российской Федерации, входящих в состав Центрального федерального округа, проживает 8,94 млн. молодых людей, что составляет значительную часть (более 24 %) общей численности населения.

Самореализация личности происходит в таких сферах, как образовательная, профессиональная, социально-политическая, семейно-бытовая, досуг. В молодежных центрах реализуются различные программы: социально-гуманитарные, художественно-эстетические, спортивно-оздоровительные, научно-технические. Молодежный центр является своеобразным способом осуществления социально-культурной деятельности молодежи различных категорий. Возможности такой деятельности проявляются в объединениях молодежного центра по интересам.

Работа объединений молодежного центра осуществляется в различных направлениях: патриотическое, физическое, духовно-нравственное воспитание, интеллектуальное развитие, творческое развитие, волонтерская деятельность и др. Ведется работа с молодыми семьями, с молодежью с ограниченными возможностями.

На территории Тульской области расположено несколько молодежных центров.

Таблица № 5. Молодежные центры на территории Тульской области.

Наименование	Адрес
1	2
Тульский областной центр молодежи	г. Тула, пр. Ленина, д. 87
Муниципальное учреждение Молодежный центр Зареченского района города Тулы. Структурное подразделение №1	г. Тула, ул. Октябрьская, д. 38 к. 2
МБУ «Молодежный многопрофильный центр Родина»	г. Тула, пр. Ленина, д. 20
МБУ «Молодёжный центр «Спектр»	г. Тула, ул. Академика Обручева, д. 1/6
Муниципальный молодежный центр «Родина»	г. Тула, Одоевское ш., д. 25
Муниципальное учреждение Молодежный центр Зареченского района города Тулы. Структурное подразделение №6	г. Тула, ул. Гагарина, д. 4
МБУ «Молодёжный центр «Спектр»	г. Тула, ул. Пузакова, д. 78
Тульский областной центр молодежи	г. Тула, ул. Седова, д. 31
Молодежный центр Пролетарского района г. Тулы	г. Тула, ул. Кутузова, д. 88-Б
Государственное учреждение Тульской области «Тульский областной центр молодежи»	г. Тула, ул. Демонстрации, д. 134
Городской молодёжный центр «Мир»	г. Щёкино, ул. Свободы, д. 10
Молодёжный Центр «Спектр»	г. Тула, ул. Генерала Горшкова, д. 2
Молодежный центр Советского района г. Тулы	г. Тула, ул. Лейтейзена, д. 8/1
МБУ «Молодёжный центр «Спектр»	г. Тула, ул. Майская, д. 5
Молодежный центр «Экспресс»	г. Тула, ул. Седова, д. 25
МКУ «ПМЦ «Мечта», Молодежный центр	г. Кимовск, ул. Толстого, д. 34
МБУ «Молодежный центр «Спектр»	г. Тула, ул. Сойфера, д. 35
МБУ «Молодежный центр «Спектр»	г. Тула, ул. Перекопская, д. 5
Марк Тула	г. Тула, ул. Седова, д. 25А
Муниципальный молодёжный центр «Радуга»	г. Тула, Одоевское ш., д. 25

Так как основная часть молодежных центров находится в г. Туле, то потенциал для самореализации молодежи на территориях этого города и близлежащих населенных пунктов выше, чем в других.

#### 1.1.4. Образование

Основной характеристикой современной образовательной сети Центрального федерального округа является ее многообразие, позволяющее удовлетворять различные образовательные и воспитательные потребности детей, подростков и молодежи. Система образования округа включает в себя более 25,4 тыс. различных образовательных учреждений (свыше 6,68 млн. учащихся).

Федеральный закон от 29 декабря 2012 года № 273-ФЗ «Об образовании в Российской Федерации» установил структуру системы образования, в которой образование подразделяется на виды, уровни. Образование подразделяется на общее образование, профессиональное образование, дополнительное образование, профессиональное обучение.

В 2019–2020 учебном году в Тульской области работали 466 общеобразовательных организаций. В их числе 236 школ (в т.ч. 5 – негосударственных), 101 школа с дошкольными группами, 129 центров образования. Помимо школ с дошкольными группами и центров образования, сфера дошкольного образования была представлена 234 детскими садами (в т.ч. 8 – негосударственных). Общий контингент воспитанников образовательных организаций, реализующих программы дошкольного образования, составил 62,2 тыс. детей.

В 2015 году численность воспитанников детских садов составляла 60,5 тыс. человек. За 5 лет количество детей в детских садах увеличилось до 61,7 тыс. человек. Количество мест в детских садах также увеличилось с 760 единиц на 1000 детей до 880 на 1000 детей. Это связано со строительством новых объектов дошкольного образования в Тульской области.

По образовательным программам начального, основного и среднего общего образования численность учеников в 2015 году составляла 129,3 тыс. человек. За 5 лет количество обучающихся увеличилось до 141,5 тыс. человек. В то же время количество учителей за 5 лет в связи с низким уровнем заработной платы уменьшилось с 15,5 тыс. человек до 10,2 тыс. человек.

Численность студентов, получающих среднее профессиональное образование, в 2016–2017 годах составляла 201,2 тыс. человек. За 5 лет количество студентов увеличилось до 248,8 тыс. человек.

Численность студентов, получающих высшее образование, в 2016–2017 годах составляла 35,0 тыс. человек. За 5 лет количество студентов снизилось до 33,4 тыс. человек.

Увеличение количества обучающихся в детских садах, школах и объектах среднего профессионального образования связано с увеличением рождаемости за последние годы.

### **1.1.5. Спорт**

Государственная политика в сфере физической культуры и спорта направлена на повышение заинтересованности населения в регулярных

занятиях физической культурой и спортом, пропаганду спорта как основы здорового образа жизни.

В среднесрочной и долгосрочной перспективе стоит задача по увеличению вовлеченности населения в регулярные занятия спортом.

К началу 2022 года на территории Тульской области действовало 2031 спортивное сооружение:

34 многофункциональных спортивных комплекса;

623 спортивных зала;

50 плавательных бассейнов;

1313 плоскостных спортивных сооружений;

1 манеж с круговыми беговыми дорожками;

8 ледовых арен;

2 велотрека.

Наибольшее количество спортивных сооружений находится в г. Туле, г. Новомосковске, г. Щёкино.

Наблюдается увеличение числа крупных спортивных объектов (в том числе, плавательные бассейны, спортивные залы, спортивные комплексы).

Количество жителей, регулярно занимающихся спортом, возрастает с приближением к административному центру области. Самое большое число наблюдается в г. Туле.

Население, регулярно занимающееся спортом, %

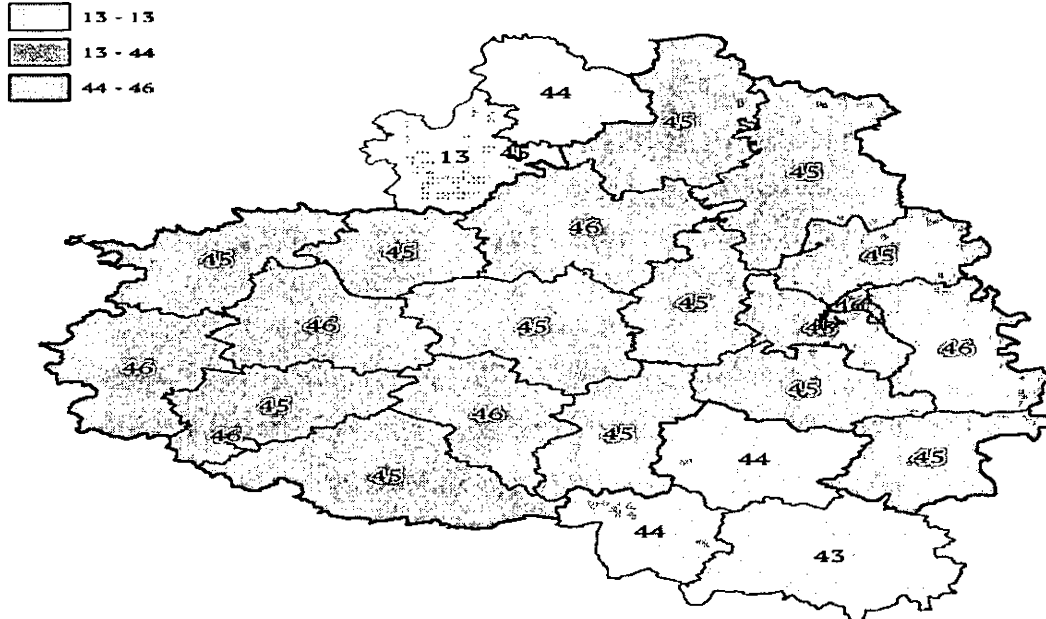


Рисунок № 7. Доля населения, регулярно занимающегося спортом, % (источник — по информации министерства спорта Тульской области).



Увеличение числа жителей, регулярно занимающихся спортом, связано с большим количеством спортивных объектов в муниципальных образованиях в центральной части области и лучшей транспортно-пешеходной доступности к ним.

#### **1.1.6. Учреждения культуры и культурные центры**

В Центральном федеральном округе за период с 2017 по 2021 годы динамика обеспеченности учреждениями культуры остается положительной.

На территории Тульской области имеются следующие объекты в сфере культуры:

405 общедоступных библиотек с библиотечным фондом в 6850,5 тыс. экземпляров;

5 театров;

38 музеев;

530 культурно-досуговых организаций.

В связи с сокращением численности населения малых населенных пунктов в Тульской области происходит сокращение и укрупнение культурно-досуговых организаций.

Распределение объектов культуры по территории Тульской области относительно равномерно, доступность до них соблюдается для большинства населения.

- культурные центры первого уровня
- ⊗ культурные центры второго уровня
- ★ культурные центры третьего уровня

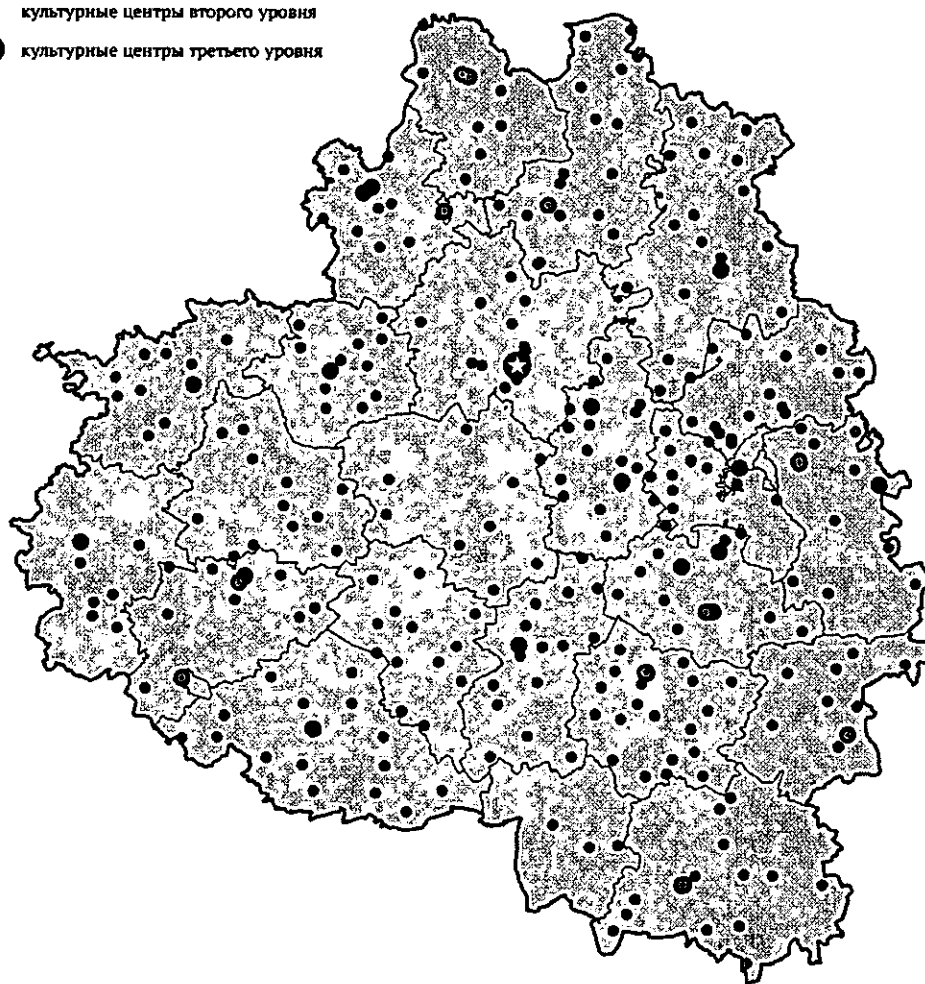


Рисунок № 8. Учреждения культуры и культурные центры (источник - по информации министерства культуры Тульской области).

### 1.1.7. Туристический потенциал

Центральный федеральный округ представляет собой центр культурно-познавательного и делового туризма страны, обладает значительным потенциалом для развития экологического туризма. Ряд субъектов Российской Федерации, входящих в состав округа, располагают возможностями для развития сельского туризма.

Инфраструктуру Центрального федерального округа можно охарактеризовать как высокоразвитую, которая включает в себя практически весь спектр услуг, предоставляемых в туристической отрасли. Так, на территории округа действуют 517 музеев и 168 театров.

Развитие инфраструктуры музеев-заповедников федерального значения «Ясная Поляна», «Поленово» и «Куликово поле» в Тульской области

позволит рассмотреть возможность включения их посещения в туристические маршруты по г. Москве и Золотому кольцу.

Туристические маршруты охватывают практически всю территорию Тульской области.

- музеи
- особо охраняемые природные территории



Рисунок № 9. Объекты туристического показа (источник - по информации министерства экономического развития Тульской области).

Наибольшее развитие получили организованные автобусные экскурсионные маршруты, рассчитанные на два - три дня и ориентированные на посещение историко-культурных достопримечательностей:

усадьба А. Т. Болотова «Дворяниново» - государственный мемориальный историко-художественный и природный музей-заповедник  
 В.Д. Поленова - Тула - государственный мемориальный и природный заповедник «Музей-усадьба Л. Н. Толстого «Ясная Поляна»;  
 Венев - Одоев - Белев;

Богородицк - Епифань - Куликово поле;  
Тула - Новомосковск - Себино - Колюпаново.

Тульская область обладает рядом благоприятных факторов для развития автотуризма: наличие разветвленной сети автомобильных дорог, имеющих удобные выходы на соседние области — Московскую, Калужскую, Рязанскую, Орловскую, Липецкую.

Активный туризм включает в себя катание на лодках, путешествие на байдарках, спортивное ориентирование. Тульская область располагает значительными возможностями для водного туризма, которые представляют реки Ока, Упа, Дон, Красивая Меча, Уперта, Непрядва. Разновидностью активного туризма является охота и рыбная ловля, предпосылками для которых является развитая сеть рек, озер, наличие охотохозяйств на территории Тульской области.

Оздоровительный туризм в Тульской области получил главным образом развитие по берегам рек Дон и Оки. К объектам инфраструктуры оздоровительного туризма относятся туристические гостиницы, турбазы, лыжные базы, базы отдыха.

Тульская область обладает значительными и уникальными объектами культурного наследия, представленными памятниками градостроительства и архитектуры, памятниками истории и искусства, археологическими памятниками.

Значительный интерес для туристов представляют основные историко-культурные центры — музеи: государственный военно-исторический и природный музей-заповедник «Куликово поле», Тульский государственный музей оружия; музеи-усадьбы: Л. Н. Толстого «Ясная Поляна» (особо ценный объект культурного наследия народов Российской Федерации), В. Д. Поленова, А. С. Хомякова «Богучарово», А. Т. Болотова «Дворяниново», музей И. А. Бунина в Ефремове, родовое имение семьи Толстых, Никольское-Вяземское, Богородицкий дворец-музей и парк, музейно-выставочный центр «Тульские древности» музей «Тульский кремль», «Тульские самовары»; краеведческие музеи в Туле, Веневе, Белеве, Одоеве, Ефремове; древние православные монастыри, храмы; другие памятные и заповедные места, связанные с историей России, жизнью и деятельностью знаменитых писателей, поэтов, художников и других выдающихся деятелей государства.

Основная часть гостиничного фонда расположена в центральной части Тульской области, а также возле туристических мест.

- достопримечательности
- гостиницы без звезд
- однозвездочные гостиницы
- двухзвездочные гостиницы
- трехзвездочные гостиницы
- четырехзвездочные гостиницы
- пятизвездочные гостиницы

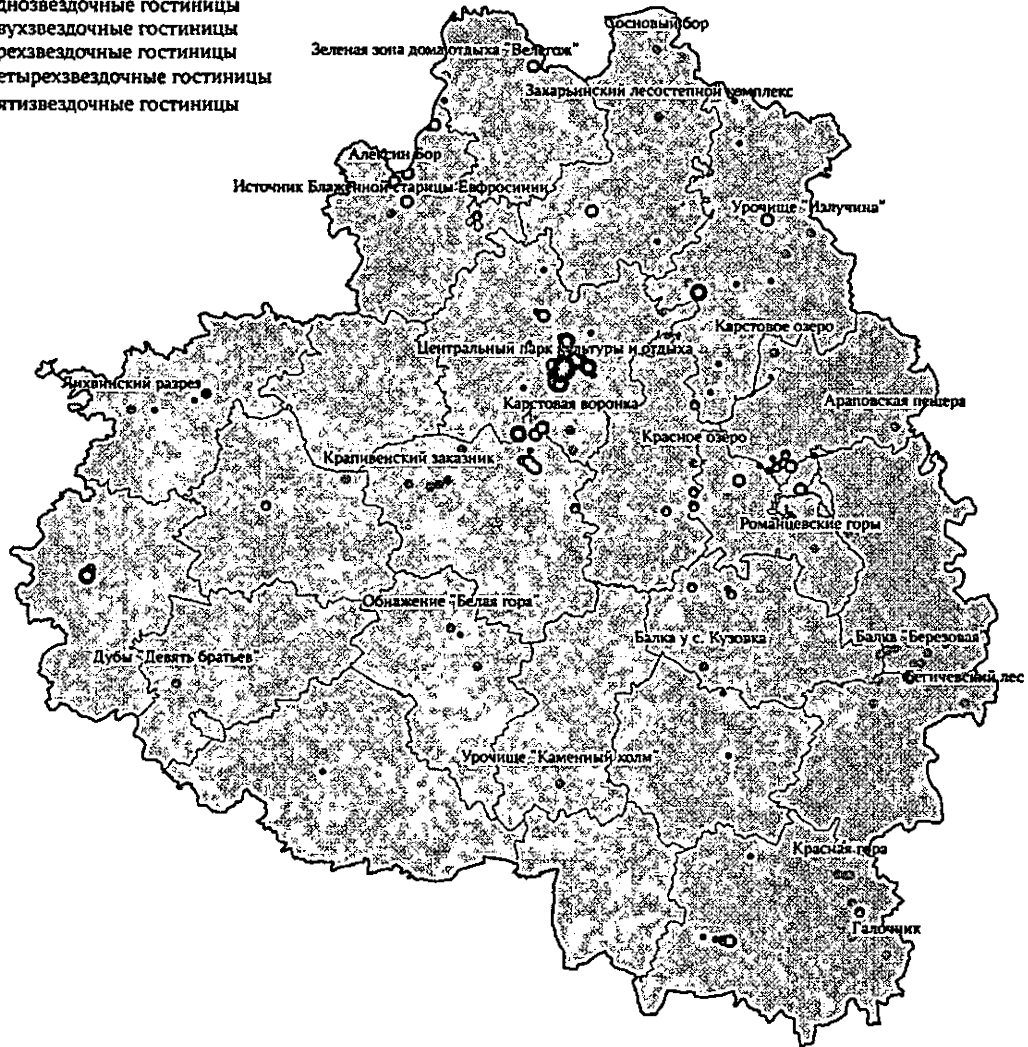


Рисунок № 10. Гостиничный фонд (Источник: по информации министерства экономического развития Тульской области).

В связи с увеличением количества туристов с 2000 до 2020 года количество гостиничных организаций резко возросло более чем в 2 раза (с 50 единиц до 133 единиц). Количество мест в гостиницах также увеличилось на 102 % с 3795 до 7658.

### 1.1.8. Система наблюдения за окружающей средой

На территории Российской Федерации в соответствии с Руководящим документом РД 52.04.567-2003 «Положение о государственной наблюдательной сети» действует Государственная наблюдательная сеть.

Государственная наблюдательная сеть подразделяется на гидрометеорологическую и сеть наблюдений за уровнем загрязнения окружающей среды.

На территории Тульской области действуют семь метеорологических станций, расположенных в различных районах, десять стационарных гидрологических постов на крупнейших реках области, десять стационарных постов наблюдения за загрязнением атмосферы (ПНЗ) в Туле и Новомосковске. Все это составляет Государственную наблюдательную сеть Росгидромета на территории Тульской области.

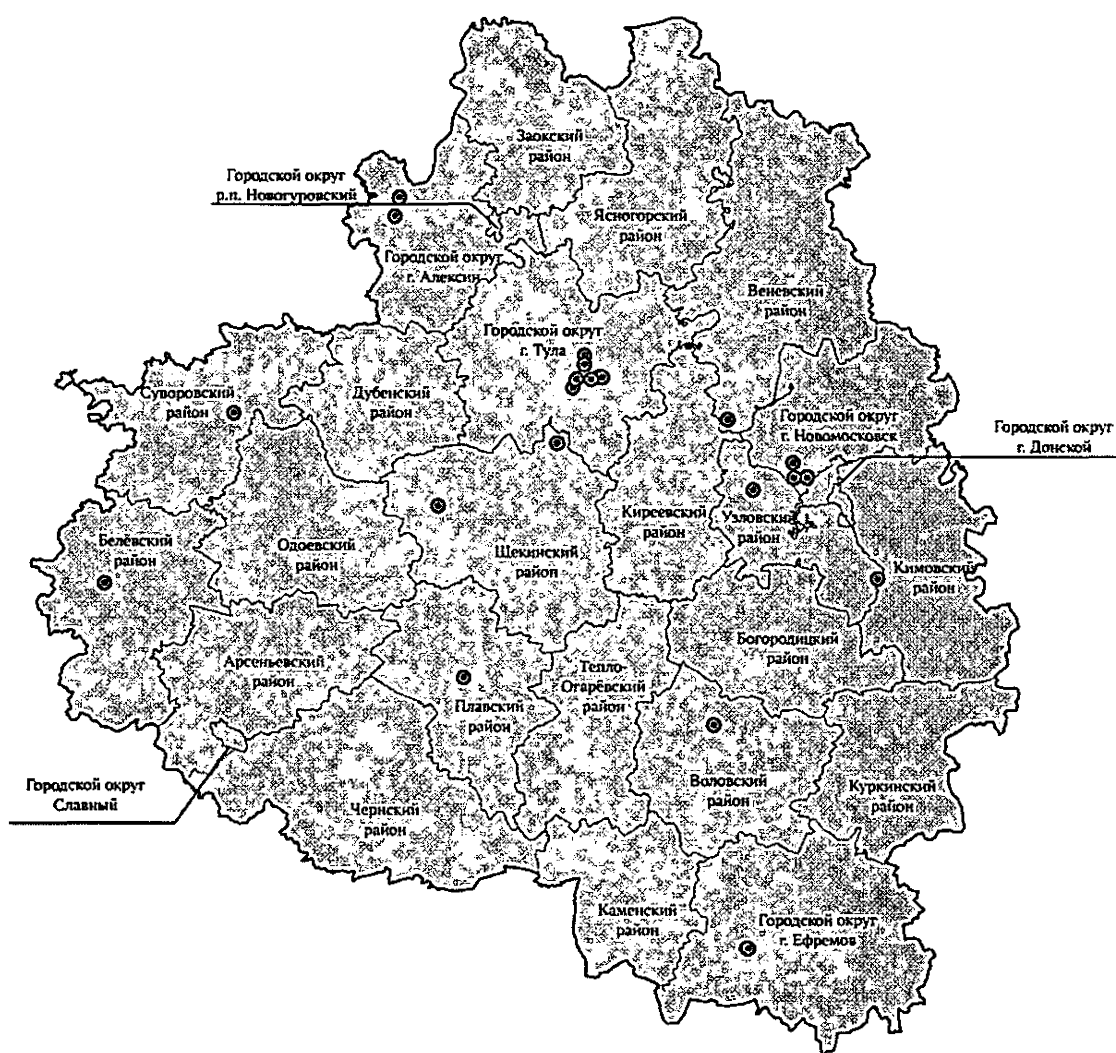


Рисунок № 11. Пункты наблюдения за состоянием окружающей среды (источник – по информации министерства природных ресурсов и экологии Тульской области).

В г. Туле расположено большинство пунктов наблюдения за загрязнением атмосферного воздуха, тогда как гидрологические посты и метеорологические станции распределены равномерно по площади Тульской области, что позволяет получить информацию с более широкого охвата территории.

### 1.1.9. Поверхностные водные объекты

Тульская область расположена в северо-восточной части Среднерусской возвышенности на водоразделе рек Ока и Дон, на границе лесной и лесостепной зон.

Гидрографическая сеть области представлена реками и водохранилищами. Всего насчитывается 1682 реки как с постоянным водотоком, так и пересыхающие, общей протяженностью 10963 км.

Особенностью рек Тульской области является высокое весеннее половодье. На долю весеннего половодья приходится до 80 % годового стока.

На ряде водотоков Тульской области созданы водохранилища: Шатское (20,0 млн. м<sup>3</sup>), Любовское (0,14 млн. м<sup>3</sup>), Щекинское (3,44 млн. м<sup>3</sup>), Черепетское (21,2 млн. м<sup>3</sup>), Пронское (66,3 млн. м<sup>3</sup>), общей площадью до 5000 га. Кроме этого, имеются водохранилища на р. Воронка (1,46 млн. м<sup>3</sup>), на р. Шиворона - 1,23 (млн. м<sup>3</sup>).

Самой возвышенной частью территории является крайний юг области — это Плавское плато с наивысшей точкой области над уровнем моря 293 м в междуречье рек Плавы и Черни. Здесь начинается главный водораздел между бассейнами Дон и Ока - Окско-Донской водораздел.

Второй водораздел располагается в северной части области. Это Окско-Упинское плато, состоящее из ряда возвышенностей, имеющих общее название Муравская возвышенность.

Плавское и Окско-Упинское плато дугой охватывают центральную пониженную часть области.

По обеспеченности поверхностными водами на территории Тульской области выделяются наиболее обеспеченные районы, относительно обеспеченные и наименее обеспеченные.

Район, наиболее обеспеченный поверхностными водами (расход 95 % обеспеченности более 10 м<sup>3</sup>/сут) занимает северную и северо-западную часть области. Главный водоток здесь — р. Ока. Минимальный расход у г. Белев — 10 м<sup>3</sup>/сек, у г. Таруса — 60 м<sup>3</sup>/сек.

Район, относительно обеспеченный ресурсами поверхностных вод (минимальный средний расход 1 – 10 м<sup>3</sup>/сут) занимает северную часть средней зоны, а также крайние южные и юго-восточные части Тульской

области. Основные водотоки здесь Красивая Меча, Плава, Дон, Прона, а также Шатское, Пронское, Люловское и Щекинское водохранилища.

Район, наименее обеспеченный поверхностными водами (менее 1–10 м<sup>3</sup>/сек) охватывает верховья рек Упа, Плава, Красивая Меча, Дон, Ерня на юге и бассейн р. Осетр на севере.

#### **1.1.10. Водно-болотные экосистемы**

На территории области расположено около 200 болот площадью 1641,017 га, которые занимают около 1 % от земель Тульской области.

Тульская область расположена на границе 2 болотных зон: зоны верховых сосново-сфагновых и низинных травяных болот (восточноевропейская провинция) и зоны низинных осоковых и тростниковых болот (среднерусская провинция), что обуславливает формирование разных типов болот.

Верховые болота занимают лишь 9,6 % от общей площади болот региона и менее 0,006 % площади Тульской области. Все они сосредоточены в Приокской части Тульской области на зандровых и аллювиальных песках. Здесь обнаружено и единственное в области болото с грядово-мочажинным комплексом фитоценозов — болото «Клюква» (Белевский район).

Травяные болота занимают 88,6 % общей площади болот области, т.е. около 0,06 % площади области. Они приурочены преимущественно к поймам рек. Самым крупным из них является Лупишкинское болото, образованное в пойме р. Дон.

#### **1.1.11. Особо охраняемые природные территории**

В соответствии с Федеральным законом от 14 марта 1995 года № 33-ФЗ «Об особо охраняемых природных территориях» особо охраняемые природные территории — это участки земли, водной поверхности и воздушного пространства над ними, где располагаются природные комплексы и объекты, которые имеют особое природоохранное, научное, культурное, эстетическое, рекреационное и оздоровительное значение, которые изъяты решениями органов государственной власти полностью или частично из хозяйственного использования и для которых установлен режим особой охраны.

В соответствии с распоряжением Правительства Российской Федерации от 31 декабря 2008 г. № 2055-р (Об утверждении перечня особо охраняемых природных территорий федерального значения, находящихся в



ведении Минприроды России) на территории Тульской области отсутствуют особо охраняемые природные территории федерального значения.

На территории Тульской области располагаются 52 особо охраняемых природных территории регионального значения, в том числе 51 памятник природы, 1 природный заказник и 1 особо охраняемая природная территория местного значения.

Общая площадь особо охраняемых природных территорий регионального значения, включая охранные зоны, составляет 10037,34 га (около 0,4 % от общей площади Тульской области).

Таблица № 6. Перечень особо охраняемых природных территорий Тульской области по состоянию на 01.01.2022.

Наименование ООПТ	Категория	Значение	Профиль	Площадь, га	Местоположение
1	2	3	4	5	6
Решение исполнительного комитета Тульского Областного совета народных депутатов от 28.04.1982 № 7-231 «Об объявлении государственными памятниками природы геологических объектов Тульской области»					
Карстовая воронка у д. Ливенское	Памятник природы	Региональный	Геологический	1,9	Городской округ г. Тула
Система подземных ходов у с. Гремячее (Араповская пещера)	Памятник природы	Региональный	Геологический	2	Городской округ город Новомосковск
Карстовое озеро у д. Новая деревня	Памятник природы	Региональный	Геологический	13,5	Городской округ город Новомосковск
Каменная дорога	Памятник природы	Региональный	Геологический	1,7	Городской округ город Ефремов
Красная гора	Памятник природы	Региональный	Геологический	84	Городской округ город Ефремов
Утес «Иштугинская гора»	Памятник природы	Региональный	Геологический	7	Городской округ город Ефремов
Группа глыб кварцевого песчаника «Конь-камень»	Памятник природы	Региональный	Геологический	0,8	Городской округ город Ефремов
Утес галочник	Памятник природы	Региональный	Геологический	8	Городской округ город Ефремов
Скальные обнажения известняков в долине реки Осетр у с. Венев-монастырь	Памятник природы	Региональный	Геологический	2,2	Веневский район
Карстовые озера «Бездонное» и «Бездонье»	Памятник природы	Региональный	Геологический	16	Кимовский район
Обнажение целестиносодержащих известняков у с. Себино	Памятник природы	Региональный	Геологический	5	Кимовский район
Красное озеро	Памятник природы	Региональный	Геологический	3,1	Киреевский район
Обнажение «Белая гора»	Памятник природы	Региональный	Ботанический	7,1	Плавский район
Решение исполнительного комитета Тульского областного совета депутатов трудящихся от 20.05.1977 № 7-261 «Об объявлении памятниками природы объектов области, заслуживающих охраны»					

1	2	3	4	5	6
Центральный парк культуры и отдыха им. П. П. Белоусова	Памятник природы	Региональный	Рекреационный	143	Городской округ город Тула
Комсомольский парк культуры и отдыха	Памятник природы	Региональный	Рекреационный	25,3	Городской округ город Тула
Алексин Бор	Памятник природы	Региональный	Комплексный	362,8	Городской округ город Алексин
Урочища «Солдатское», «Шилова гора»,	Памятник природы	Региональный	Комплексный	1146,58	Городской округ город Ефремов
Дубы «Девять братьев»	Памятник природы	Региональный	Ботанический	0,5	Арсеньевский район
Зеленая зона дома отдыха «Велегож»	Памятник природы	Региональный	Комплексный	1286,2	Заокский район
Геологическое обнажение на р. Оке у г. Чекалина (Лихвинский разрез)	Памятник природы	Региональный	Геологический	60,14	Суворовский район
Урочище «Каменный холм»	Памятник природы	Региональный	Комплексный	197,3	Тепло-Огаревский район
Крапивенский заказник	Памятник природы	Региональный	Комплексный	1997	Щекинский район
Сосновый бор на р. Восьма	Памятник природы	Региональный	Комплексный	480,3	Ясногорский район
Постановление правительства Тульской области от 26.03.2021 № 136 «О создании природного парка регионального значения «Малиновая засека» на территории муниципального образования город Тула и муниципального образования Щекинский район»					
Малиновая засека	Природный парк	Региональный	Комплексный	1124,01	Городской округ город Тула, Щекинский район
Постановление правительства Тульской области от 28.12.2017 № 637 «О создании особо охраняемой природной территории регионального значения – государственного природного заказника «Участок засечного леса с карстовыми болотами между поселком Озерный и селом Ломинцево»					
Участок засечного леса с карстовыми болотами между поселком Озерным и деревней Ломинцево	Природный заказник	Региональный	Комплексный	2046	Городской округ город Тула
Постановление правительства Тульской Области от 29.07.2014 № 377 «О создании особо охраняемой природной территории регионального значения - памятника природы «Городской парк «Рогожинский»					
Городской парк «Рогожинский»	Памятник природы	Региональный	Комплексный	53,97	Городской округ город Тула
Постановление губернатора Тульской области от 16.07.1997 № 293 «Об объявлении родника питьевой воды в Алексинском районе памятником природы регионального значения» «Постановление Губернатора Тульской области от 25.03.1998 № 128 «О предоставлении земельного участка для организации памятника природы»					
Источник Блаженной старицы Евфросинии	Памятник природы	Региональный	Природно-исторический и мемориальный	205,7	Городской округ город Алексин
Решение исполнительного комитета Тульского Областного совета народных депутатов от 07.01.1986 № 1-16 «О государственных памятниках природы местного значения»					
Участок ковыльной степи у с. Козье	Памятник природы	Региональный	Ботанический	15	Городской округ город Ефремов
Урочище «Водяное поле»	Памятник природы	Региональный	Ботанический	127	Куркинский район
Дендрарий Крапивенского лесхоза-техникума	Памятник природы	Региональный	Ботанический	6,5	Щекинский район

1	2	3	4	5	6
Дендрарий старой лесной школы	Памятник природы	Региональный	Ботанический	1,8	Щекинский район
Культура веймутовой сосны	Памятник природы	Региональный	Ботанический	0,5	Щекинский район
Культура лиственницы сибирской	Памятник природы	Региональный	Ботанический	0,5	Щекинский район
Решение исполнительного комитета Тульского областного совета народных депутатов от 11.06.1990 № 8-298 «О государственных памятниках природы местного значения»					
Большеберезовское болото	Памятник природы	Региональный	Ботанический	16,8	Богородицкий район
Степное урочище «Нижний Дубик»	Памятник природы	Региональный	Ботанический	14,9	Богородицкий район
Разуваев лес	Памятник природы	Региональный	Ландшафтный	7	Кимовский район
Урочище «Татинки»	Памятник природы	Региональный	Ботанический	23	Кимовский район
Бегичевский лес	Памятник природы	Региональный	Комплексный	35,6	Куркинский район
Загорьевский лес	Памятник природы	Региональный	Комплексный	33	Куркинский район
Степной Дубик	Памятник природы	Региональный	Комплексный	17,4	Куркинский район
Степное урочище «Горки»	Памятник природы	Региональный	Ботанический	40,5	Куркинский район
Урочище «Рыхотка»	Памятник природы	Региональный	Ботанический	32,9	Куркинский район
Постановление правительства Тульской области от 29.04.2015 № 210 «О создании особо охраняемой природной территории регионального значения на территории Тульской области»					
Подкосьюмовское болото	Памятник природы	Региональный	Комплексный	4,7	Богородицкий район
Урочище «Березовка»	Памятник природы	Региональный	Ботанический	4,3	Кимовский район
Монастырщино	Памятник природы	Региональный	Ботанический	0,9	Кимовский район
Балка «Березовая»	Памятник природы	Региональный	Ботанический	17,2	Кимовский район
Постановление правительства Тульской области от 09.04.2021 № 167 «О создании особо охраняемых природных территорий регионального значения на территории Тульской области»					
Балка у с. Кузовка	Памятник природы	Региональный	Комплексный	31,7	Богородицкий район
Участок луговой степи у ст. Пономарево	Памятник природы	Региональный	Ботанический	16,3	Плавский район
Решение исполнительного комитета Тульского областного совета народных депутатов от 11.08.1987 № 13-450 «О государственных памятниках природы местного значения»					
Урочище «Излучина»	Памятник природы	Региональный	Комплексный	77,4	Веневский район
Урочище «Ключи»	Памятник природы	Региональный	Ботанический	15,9	Веневский район
Решение исполнительного комитета Тульского областного совета народных депутатов от 13.12.1983 № 17-707 «Об объявлении государственными памятниками природы местного значения ботанических объектов Тульской области»					
Прудковский участок лунника оживающего	Памятник природы	Региональный	Ботанический	58,1	Одоевский район
Захарьинский лесостепной комплекс	Памятник природы	Региональный	Ботанический	38,9	Ясногорский район
Постановление администрации Узловского района от 28.12.2018 № 1678 «Об объявлении природно-					

1	2	3	4	5	6
антропогенного комплекса, расположенного на месте бывшего Ушаковского разреза, между д. Кондуки, д. Волково, д. Ушаково муниципального образования Узловский район особо охраняемой природной территорией местного значения»					
Природно-антропогенный рекреационный комплекс «Романцевские горы» («Кондуки»)	Природно-антропогенный рекреационный комплекс	Местный	Рекреационный	1289,2	Узловский район

- ⊙ геологический профиль
- ботанический профиль
- ⊕ комплексный профиль
- ⊖ природно-исторический и мемориальный профиль
- ⊗ ландшафтный профиль
- ⊛ рекреационный профиль

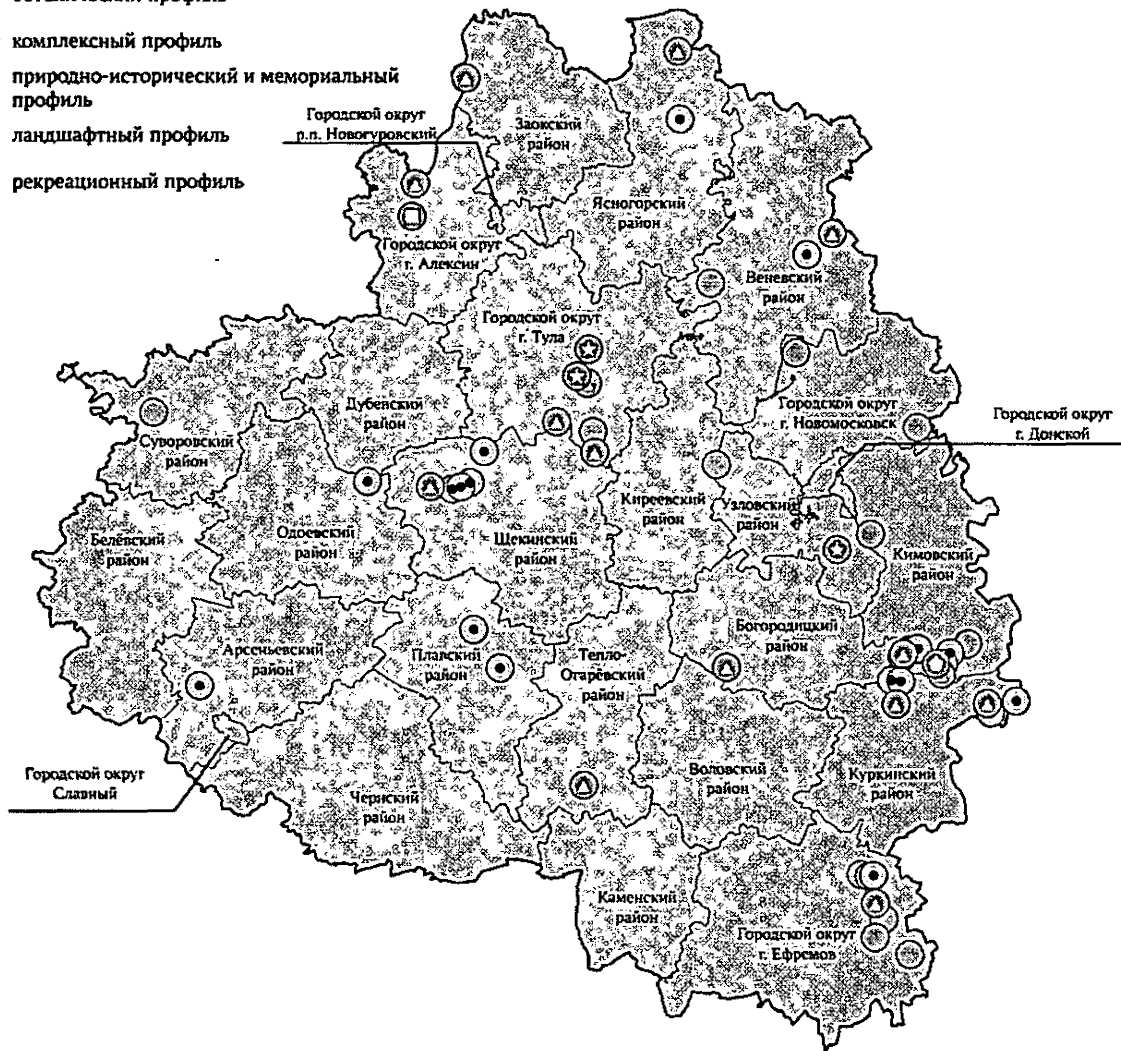


Рисунок № 12. Схема расположения существующих ООПТ (источник – по информации министерства природных ресурсов и экологии Тульской области).

### 1.1.12. Лесопарки

На территории Тульской области по состоянию на 01.01.2022 в состав лесопарковых зеленых поясов («зеленого щита») включено 2314,3 га зеленых насаждений, представленных преимущественно лесами, парками и скверами.

Таблица № 7. Состав лесопарковых зеленых поясов на территории Тульской области.

Местоположение	Площадь
г. Тула	2182,81 га
р.п. Дубна	14,97 га
г. Узловая	29,19 га
г. Плавск	19,07 га
г. Ефремов	8,78 га
р.п. Арсеньево	3,19 га
р.п. Куркино	37,74 га
р.п. Чернь	5,74 га
р.п. Теплое	12,75 га
р.п. Заокский	9,8 га

Планируется создание лесопарковых зеленых поясов на территории муниципальных образований: город Алексин, Белевский район (г. Белев), Богородицкий район (г. Богородицк), город Донской, город Новомосковск, Суворовский район (г. Суворов).

### 1.1.13. Система обращения с отходами

Основные направления развития сферы обращения с отходами и развития отходоперерабатывающей отрасли в Тульской области определены территориальной схемой в области обращения с отходами, в том числе с твердыми коммунальными отходами, региональной программой в области обращения с отходами, в том числе с твердыми коммунальными отходами.

На территории Тульской области с 2019 года по результатам конкурсного отбора организация и осуществление деятельности в сфере обращения с ТКО обеспечивается региональными операторами по обращению с твердыми коммунальными отходами ООО «Хартия» и ООО «МСК-НТ» в соответствии с зоной деятельности.

Для своевременного перенаправления потоков ТКО от источников образования и потоков балластных фракций, обработанных ТКО, требуется введение в эксплуатацию новых объектов их захоронения с достаточной годовой мощностью и емкостью.

Весь объем ТКО, из которого может быть выделена полезная фракция, перед захоронением должен проходить обработку.

Для увеличения доли переработанных отходов предусмотрено создание двух межмуниципальных комплексов по обработке и утилизации ТКО в городе Туле и Узловском районе.

Территориальной схемой обращения с отходами, в том числе с ТКО, в Тульской области, утвержденной приказом министерства природных ресурсов и экологии Тульской области от 22.09.2016 № 682-о «Об утверждении территориальной схемы обращения с отходами, в том числе с твердыми коммунальными отходами», запланирован поэтапный переход на раздельное накопление отходов.

При организации раздельного накопления ТКО применяется двухконтейнерная (двухпоточная) система раздельного накопления ТКО, при которой морфологические компоненты ТКО: бумага, картон, различные виды пластика, металл, стекло, текстиль размещаются в специальном контейнере оранжевого цвета.

По информации Федеральной службы государственной статистики в 2020 году на территории Тульской области образовано 11512 тысяч тонн отходов производства и потребления, из которых утилизации и обезвреживанию было подвержено 8490 тысяч тонн (73,7 %).

Таблица № 8. Сводная информация о количестве образования твердых коммунальных отходов и подобных им на территории Тульской области.

Показатели	Годовое количество образования ТКО и подобных им отходов по данным статистической отчетности, тонн в год			
	2015	2016	2017	среднегодовое значение
1	2	3	4	5
ТКО IV класса опасности	54405,28	58680,2	6325,82	39803,77
ТКО V класса опасности	104244,52	106878,4	41464,5	84195,80
Всего	158649,8	165558,6	47790,3	123999,57

Таблица № 9. Сводная информация об общем распределении отходов, образующихся в Тульской области, по классам опасности.

Класс опасности	Годовое количество отходов, тонн в год			
	2015	2016	2017	среднегодовое значение
1	2	3	4	5
I	92	66	99	86
II	1594	2176	2909	2226
III	163541	59877	54321	92580
IV	1364886	877249	551957	931364

1	2	3	4	5
V	7121290	8114325	7557661	7597759
Всего	8651311	9053627	8166848	8623929

Таблица № 10. Сводная информация о количестве отходов различных видов, образующихся на территории Тульской области.

Наименование вида отхода	Класс опасности	Образовано, тонн
1	2	3
Твердые коммунальные отходы	IV - V	1 026 352,53
в том числе крупногабаритные отходы	V	135 273,49
Отходы строительства и ремонта	III - V	36 519,04
Отходы сельского, лесного хозяйства, рыбоводства и рыболовства	III - V	303 667,95
Отходы добычи полезных ископаемых	IV - V	6 886 305,73
Отходы обрабатывающих производств	II - V	532 377,63
Отходы потребления производственные и непроизводственные; материалы, изделия, утратившие потребительские свойства	I - V	161 749,58
Отходы обеспечения электроэнергией, газом и паром	III - V	79 020,55
Отходы при водоснабжении, водоотведении, деятельности по сбору, обработке, утилизации, обезвреживанию, размещению отходов	III - V	12 991,73
Прочие отходы производства и потребления	I - V	2 951,38
Итого:		9 041 936,12

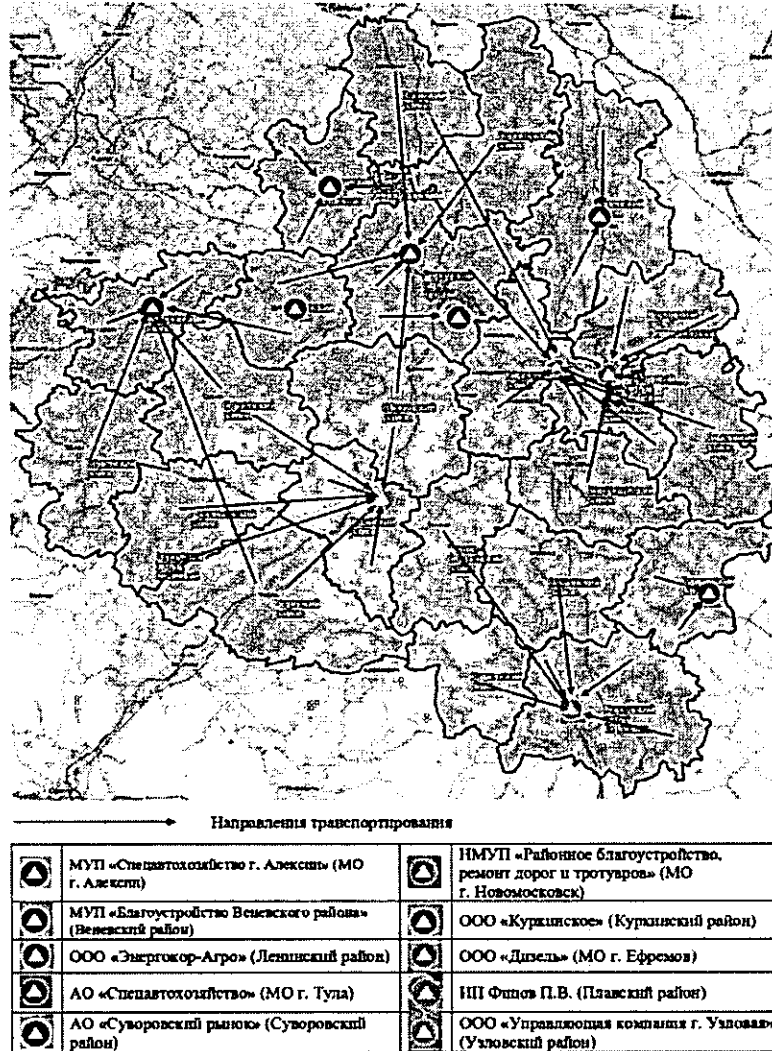


Рисунок № 13. Текущая схема транспортирования ТКО на территории Тульской области.

В соответствии с действующей территориальной схемой обращения с отходами Тульской области, на территории Тульской области расположены следующие объекты утилизации отходов.

Таблица № 11. Объекты утилизации отходов.

Наименование	Точный адрес фактического местоположения	Наименование технологии	Проектная мощность объекта, тонн в год
1	2	3	4
Общество с ограниченной ответственностью «ЭкоСфера»	Ленинский р-н, пос. Барсуки, ул. Песочная, д. 35	Переработка автомобильных шин в резиновую крошку	3000
ООО «ВТОРПЛАСТ»	г. Новомосковск, ул. Комсомольское шоссе,	Производство вторичных полимеров, полученных	15000



1	2	3	4
	д. 686	путем экструзии и гранулирования Производство вторичных полимеров, полученных путем агломерирования Ремонт и восстановление деревянных поддонов Переработка отходов бумаги и картона	
ООО «Омега-Сервис»	г. Новомосковск, ул. Связи дом 7, офис 1	Переработка полиэтиленов во вторичную гранулу	1080000
ООО «Алексинская БКФ»	г. Алексин, пл. Победы, д.19а	Производство бумаги и картона из макулатуры	134000
ООО «Форсаж»	г. Тула, Новомосковское шоссе, д.52	Производство смазочно-охлаждающих жидкостей	34331

В соответствии с действующей территориальной схемой обращения с отходами Тульской области, на территории Тульской области расположены следующие объекты по обезвреживанию отходов, не являющихся ТКО:

Таблица № 12. Объекты обезвреживания отходов.

Наименование	Точный адрес фактического местоположения	Наименование технологии	Проектная мощность объекта, тонн в год
1	2	3	4
ОАО «Пластик»	г. Узловая, ул. Тульская, д.1	Сжигание в циклонной печи	100 м <sup>3</sup> /сут
ООО «Нефтеочистка»	городской округ город Тула, р.п. Ленинский, ул. Циолковского, д.90	Термическое обезвреживание	3000
ООО «ЭкоГеоРесурс»	город Тула, ул. Новотульская, д. 6	Термическое обезвреживание	3650 (установка «Форсаж-2»), 1095 (крематор УД-1000)

#### 1.1.14. Последствия аварии на Чернобыльской АЭС

В результате аварии на Чернобыльской АЭС произошло радиоактивное загрязнение области на площади 11,8 тыс. км<sup>2</sup>, что составило около половины (46,8%) ее территории. Плотность радиоактивного загрязнения почвы цезием-137 составила в среднем от 1 до 15 Ки/км<sup>2</sup>.

В соответствии с постановлением Правительства Российской Федерации от 8 октября 2015 г. № 1074 «Об утверждении перечня

населенных пунктов, находящихся в границах зон радиоактивного загрязнения вследствие катастрофы на Чернобыльской АЭС» к зонам радиоактивного загрязнения отнесено 1215 населенных пунктов. В данных населенных пунктах с 1993 года не было установлено превышений средней годовой эффективной дозы в  $1 \text{ мЗ/год}$ , регламентированной Законом Российской Федерации от 15 мая 1991 года № 1244-1 «О социальной защите граждан, подвергшихся воздействию радиации вследствие катастрофы на Чернобыльской АЭС».



Рисунок № 14. Территории, находящиеся в границах зон радиоактивного загрязнения вследствие катастрофы на Чернобыльской АЭС (источник – постановление Правительства Российской Федерации от 8 октября 2015 г. № 1074 «Об утверждении перечня населенных пунктов, находящихся в границах зон радиоактивного загрязнения вследствие катастрофы на Чернобыльской АЭС»).

На территории Тульской области расположено 27 населенных пунктов, находящихся в зоне проживания с правом на отселение вследствие катастрофы на Чернобыльской АЭС.

Других радиоактивных загрязнений и радиационных аномалий на территории области не зарегистрировано.

Радиоактивному загрязнению подверглись 27 % земель лесных участков в составе земель лесного фонда. Площадь загрязнения леса радионуклидами цезия-137 составляет 78,388 тыс. га.

Согласно проводимому мониторингу, показатели радиоактивного загрязнения не вызывают опасений.

### **1.1.15. Старые и новые индустрии**

Выгодное географическое расположение, наличие природных богатств, топливно-энергетических и минеральных ресурсов, плодородных земель, мощного промышленного комплекса, высокого научно-технического, а также значительного туристского потенциала позволяют рассматривать область как один из перспективных ареалов экономического роста Центрального федерального округа России.

Основу природного богатства Тульской области составляют земельные ресурсы. Около 72% площади области вовлечены в сельскохозяйственное использование.

Тульская область отличается разнообразием сырьевых ресурсов: серный колчедан, известняки, огнеупорные глины, пески, гипс, каменная соль, фосфориты. Все они хорошо разведаны и разрабатываются. Имеются пригодные для промышленной разработки аномалии благородных металлов, полиметаллов, кадмия, меди, серебра, цинка, свинца, бария и лития.

Тульская область — один из самых развитых в промышленном отношении регионов Центрального федерального округа России. Основными видами промышленного производства являются машиностроение (включая оборонный комплекс), химическое производство, черная металлургия, производство стройматериалов, производство пищевых продуктов, текстильное и швейное производство, энергетика, радиоэлектроника.

В Тульской области сформировался один из крупнейших химических узлов, что в значительной степени способствовало развитию региона. В Тульской области расположены предприятия по производству минеральных удобрений, предприятия по производству химических волокон и нитей.

Тульская область обладает высоким уровнем концентрации химических производств с высоким производственным и научным потенциалом. В состав химического комплекса области входит 11 крупных и средних предприятий и 2 научно-исследовательских института. В сфере развития химической промышленности реализуется система мер, стимулирующих предприятия к выпуску продукции высокой степени переработки, содействующих интенсификации процессов вертикальной интеграции. Приоритетным направлением в развитии отрасли предусматривается формирование территориально-промышленных комплексов на основе химических предприятий, расположенных в городских округах Новомосковска и Ефремова, а также в Щекинском районе и отраслевых научно-технических организаций.

Несмотря на то, что Центральный федеральный округ является лидером по переработке полимеров в изделия, нефтехимическая промышленность округа развита в меньшей степени, чем в других субъектах Российской Федерации, что обусловлено отсутствием установок пиролиза углеводородного сырья. Основным нефтехимическим производством округа является производство полиэтилентерефталата, полипропилена, акрилонитрилбутадиенстирол-пластиков и нескольких видов синтетического каучука.

Основные производственные нефтехимические мощности по выпуску пластиков расположены в г. Москве, Тульской и Тверской областях.

Производство каучуков в Центральном федеральном округе представлено 2 предприятиями в Воронежской и Тульской областях.

Тульская область отличается разнообразием таких сырьевых ресурсов, как бурый уголь, серный колчедан, известняки, огнеупорные глины, пески, гипс, каменная соль и фосфориты. Эти ресурсы хорошо разведаны и разрабатываются, что способствует развитию местной промышленности и строительства. Имеются подлежащие промышленной разработке аномалии благородных металлов, полиметаллов, кадмия, меди, серебра, цинка, свинца, бария и лития.

Ведущим направлением развития машиностроения в Тульской области является тяжелое машиностроение.

Приоритетным направлением в отрасли машиностроения в Тульской области станет развитие производства транспортных средств, в том числе промышленного производства городских и пригородных автобусов и компонентов к ним, производства промышленной арматуры, оборудования

для эксплуатации магистральных нефте- и газопроводов, и энергетического оборудования.

Среди основных направлений развития машиностроения Тульской области выделяются перевод производств транспортного машиностроения из г. Москвы, реконструкция и модернизация существующих производств.

В металлургическом комплексе Тульской области продолжится развитие производства черных и цветных металлов, а также электроферросплавов.

Центральный федеральный округ занимает 1-е место среди федеральных округов по выпуску продукции оборонного назначения и по объемам научно-технической продукции: крупнейшие предприятия расположены в Московской области, в Туле, Рыбинске (Ярославская область), Коврове (Владимирская область), Рязани и Воронеже. Предусмотрено создание инновационного центра на базе оборонно-промышленного комплекса Тульской области.

Одним из направлений развития сферы транспортных услуг является создание и обустройство логистических центров, в особенности мультимодальных, что позволит не только увеличить объем услуг, оказываемых в этой сфере (за счет обеспечения координации работы всех видов транспорта при выполнении грузовых перевозок), но и разгрузить Московский транспортный узел. Ключевыми проектами этого направления являются:

создание мультимодального транспортного комплекса в Тульской области на основе индустриально-логистического парка в городе Туле;

создание международного грузового терминала на территории аэродрома в Ефремовском районе Тульской области.

Туризм в области является динамично развивающейся, перспективной отраслью экономики. Ежегодно поток туристов, посещающих область с экскурсионными, оздоровительными и деловыми целями, увеличивается на 10–15%.

Благоприятные климатические условия, богатый природный комплекс и историко-культурный потенциал области позволяют развивать активные формы туризма: сельский, экологический и оздоровительный; охоту и рыболовство; событийный туризм и историко-этнографические маршруты; паломничество к святым местам.

В трехсекторной модели экономики выделяется пять секторов деятельности: добыча сырья (первичный), производство (вторичный), сфера

услуг (третичный), финансовые, юридические, информационные компании, связанные с услугами для бизнеса (четвертичный), сектор услуг для населения, требующий особенно высокого уровня квалификации персонала (образование, медицина, административное обслуживание и т.п.) (пятеричный).

В Тульской области пятеричный сектор отсутствует, большая часть населения занята в третичном и вторичном секторах, т.е. в сфере услуг и производстве. Таким образом, в экономическом развитии Тульская область находится на пути от индустриальной к постиндустриальной.

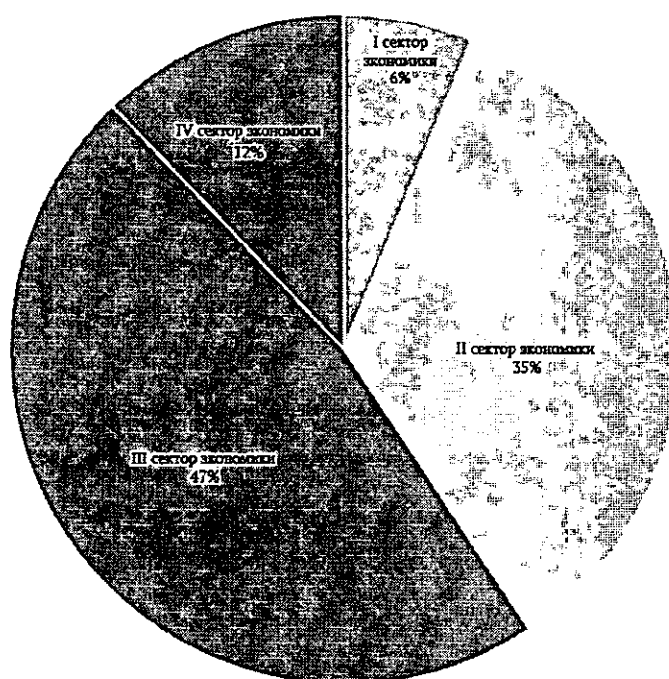


Рисунок № 15. Среднегодовая доля занятых по видам экономической деятельности за 2019 год, %.

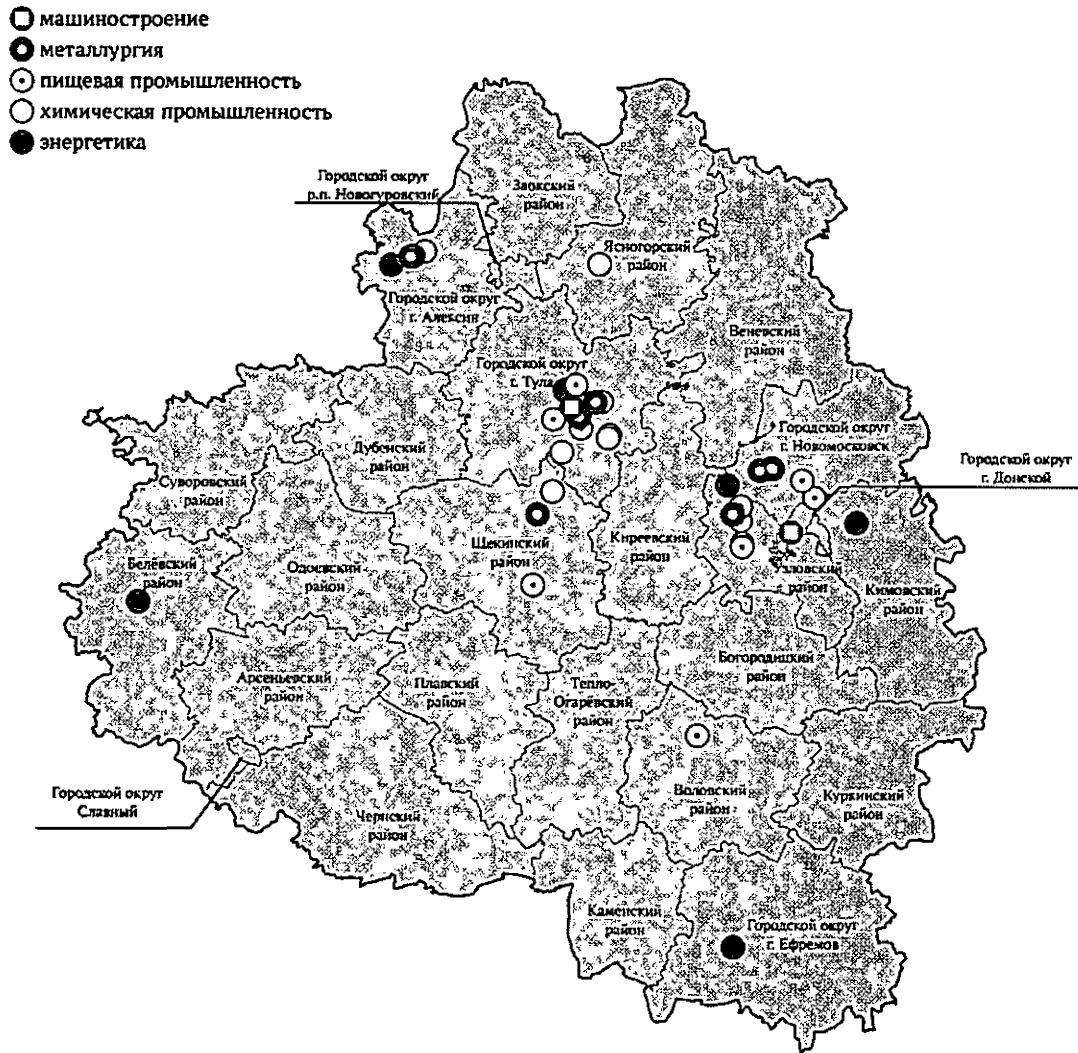


Рисунок № 16. Основные производственные центры Тульской области, с отображением видов продукции (источник – по информации министерства промышленности и торговли Тульской области).

### 1.1.16. Инновационная промышленность

Инновации являются естественным и незаменимым процессом для существования промышленности.

Целью инновационных программ является повышение конкурентоспособности предпринимательских услуг и продукции промышленного предприятия. Это значит, что развитие промышленности сопровождается улучшением ее технологического уровня, повышением экономической эффективности и ростом занятости.

В рамках социально-экономического развития наиболее перспективным направлением развития городов является малый и средний наукоемкий и инновационный бизнес. Там, где есть предприятия, специализирующиеся в области электроники, машиностроения и перспективных разработок, существует дополнительный потенциал для роста и развития.

Благодаря выгодному экономико-географическому положению Тульская область обладает потенциалом для развития на своей территории особых экономических зон, территорий опережающего экономического роста, а также развитию различных инновационных проектов.

В соответствии с постановлением Правительства Российской Федерации от 14 апреля 2016 г. № 302 «О создании на территории муниципального образования Узловский район Тульской области особой экономической зоны промышленно-производственного типа» создана особая экономическая зона промышленно-производственного типа «Узловая».

Основной целью создания особой экономической зоны промышленно-производственного типа является содействие развитию экономики Тульской области и формирование благоприятных условий для реализации российскими и иностранными компаниями инвестиционных проектов в области промышленного производства, а также создание дополнительных рабочих мест.

В соответствии с постановлением Правительства Российской Федерации от 21 января 2021 г. № 26 «О создании инновационного научно-технологического центра «Инновационный научно-технологический центр «Композитная долина» на территории Узловского района Тульской области реализуется проект «Инновационный научно-технологический центр «Композитная долина». Реализуемый проект позволит разместить передовые предприятия химической и оборонной промышленности, конкурентоспособных на мировом уровне технологий конструкционных и специальных материалов нового поколения, в том числе для решения задач диверсификации в оборонно-промышленном комплексе.

Помимо особых экономических зон, на территории Тульской области функционируют технопарки и индустриальные парки.

Таблица № 13. Перечень основных технопарков и индустриальных парков Тульской области.

Наименование	Основные сведения
Индустриальный парк «Первомайский»	Общая площадь: 52 га; количество резидентов: 13 резидентов; основная деятельность: технологические и инжиниринговые услуги
ОАО «Комбайнмашстрой»	Количество резидентов: 5; основная деятельность: производство электрооборудования, электронного и оптического оборудования
ОАО «НАК «Азот»	Общая площадь: 85 га; количество резидентов: 9; основная деятельность: производство азотных удобрений и аммиака
ООО «ПромТехноПарк» (ООО «Оргсинтез»)	Общая площадь: 129 га; количество резидентов: 7; основная деятельность: химическая промышленность



Территория опережающего социально-экономического развития в Российской Федерации – экономическая зона со льготными налоговыми условиями, упрощёнными административными процедурами и другими привилегиями в России, создаваемая для привлечения инвестиций, ускоренного развития экономики и улучшения жизни населения.

В соответствии с постановлением Правительства Российской Федерации от 16 марта 2018 г. № 269 «О создании территории опережающего социально-экономического развития «Ефремов» на территории Тульской области создана территория опережающего социально-экономического развития «Ефремов».

Согласно постановлению Правительства Российской Федерации от 12 апреля 2019 г. № 430 «О создании территории опережающего социально-экономического развития «Алексин» на территории Тульской области создана территория опережающего социально-экономического развития «Алексин».

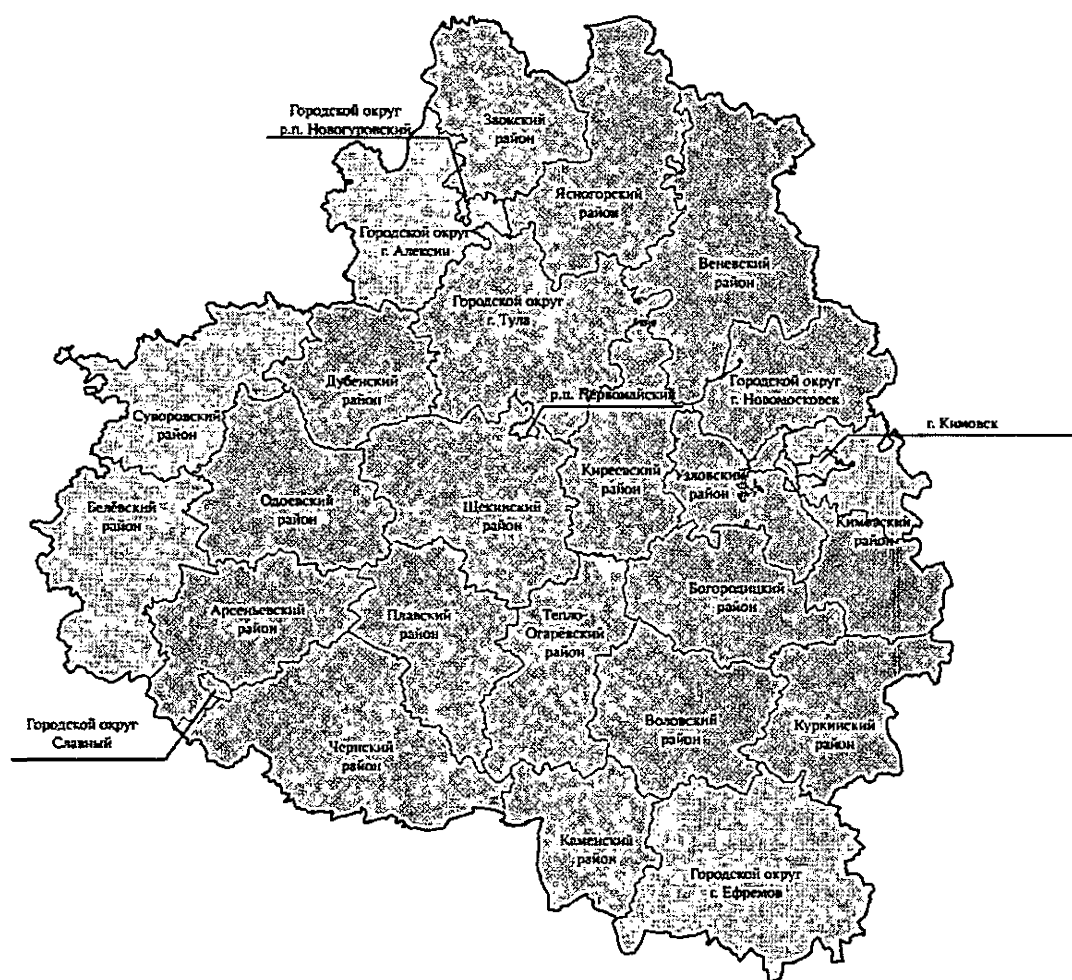


Рисунок № 17. Перспективные производственные зоны Тульской области (источник – единый институт развития Тульской области inVest-tula.com).

### 1.1.17. Университеты и научные центры

В список высших учебных заведений Тульской области включены образовательные организации высшего и высшего профессионального образования, находящиеся на территории Тульской области и имеющие действующую лицензию на образовательную деятельность.

Таблица № 14. Перечень образовательных организаций высшего образования в Тульской области.

Название	Категория, статус	Год основания	Местоположение	Количество студентов (чел.)
1	2	3	4	5
Автономная некоммерческая организация высшего образования «Международная полицейская академия ВПА»	Негосударственная академия	2008	Городской округ город Тула	1771
Автономная некоммерческая организация высшего образования «Институт экономики и управления»	Негосударственный, институт	1999	Городской округ город Тула	216
Религиозная организация - духовная образовательная организация высшего образования «Тульская духовная семинария Тульской Епархии Русской Православной Церкви»	Негосударственный, семинария	1801	Городской округ город Тула	509
Федеральное государственное бюджетное образовательное учреждение высшего образования «Тульский государственный педагогический университет им. Л.Н. Толстого»	Государственный, университет	1938	Городской округ город Тула	6529
Федеральное государственное	Государственный, университет	1930	Городской округ город Тула	17433

1	2	3	4	5
бюджетное образовательное учреждение высшего образования «Тульский государственный университет»				
Частное образовательное учреждение высшего образования Тульский институт управления и бизнеса имени Никиты Демидовича Демидова	Негосударственный, институт	2003	Городской округ город Тула	358
Религиозная духовная образовательная организация высшего образования «Заокский университет Церкви Христиан-Адвентистов Седьмого Дня»	Негосударственный, академия	1988	Заокский район, п. г. т. Заокский	205

Таблица № 15. Перечень филиалов образовательных организаций высшего образования в Тульской области.

Название	Категория, статус	Год основания	Местоположение	Количество студентов (чел.)
1	2	3	4	5
Новомосковский институт (филиал) федерального государственного бюджетного образовательного учреждения высшего образования «Российский химико-технологический университет имени Д. И. Менделеева»	Государственный, институт	1959	Городской округ город Новомосковск	1896
Тульский институт (филиал) федерального государственного бюджетного образовательного учреждения высшего образования «Всероссийский	Государственный, институт	1994	Городской округ город Тула	1468

1	2	3	4	5
государственный университет юстиции (РПА Минюста России)»				
Тульский филиал Международного юридического института	Негосударственный, институт	2000	Городской округ город Тула	332
Тульский филиал федерального государственного бюджетного образовательного учреждения высшего образования «Российский экономический университет имени Г.В. Плеханова»	Государственный, университет	1954	Городской округ город Тула	242
Тульский филиал федерального государственного бюджетного образовательного учреждения высшего образования «Российская академия народного хозяйства и государственной службы при Президенте Российской Федерации»	Государственный, академия	2004	Городской округ город Тула	556
Тульский филиал федерального государственного образовательного бюджетного учреждения высшего образования «Финансовый университет при Правительстве Российской Федерации»	Государственный, университет	1958	Городской округ город Тула	1336

Основная часть высших учебных заведений расположена в г. Туле.

На территории Тульской области в сфере науки и образования занято большое число высококвалифицированных научных и инженерно-технических работников. По данным на 2020 год численность профессорско-преподавательского персонала в высших учебных заведениях составляла 1.3 тыс. человек.

По данным на 2019 год численность исследователей в регионе составляет 3274 человека. Доля исследователей составляет 76 % от общей численности персонала, занятого научными исследованиями и разработками. Доля исследователей в возрасте до 39 лет в регионе растет, и в 2019 году

составила 48,6 %. Основной кадровый научный потенциал сосредоточен в области технических наук.

Научный, институциональный и технологический потенциал Тульской области послужил основой для создания в регионе научно-образовательного центра (далее – НОЦ) мирового уровня на основе интеграции образовательных организаций высшего образования и научных организаций и их кооперации с организациями, действующими в реальном секторе экономики. В 2020 году НОЦ Тульской области стал одним из 5 победителей конкурсного отбора Министерства науки и высшего образования Российской Федерации и получил государственную поддержку.

### 1.1.18. Сельское хозяйство

Развитие агропромышленного потенциала Тульской области утверждено постановлением правительства Тульской области от 22.10.2013 № 571 «Об утверждении государственной программы Тульской области «Развитие сельского хозяйства Тульской области». Сроки реализации программы: 2020–2026 годы. Основными задачами программы является:

обеспечение ; продовольственной безопасности и независимости Тульской области в отрасли растениеводства;

обеспечение продовольственной безопасности и независимости Тульской области в отрасли животноводства;

развитие малых форм хозяйствования Тульской области;

обеспечение , эффективной деятельности министерства сельского хозяйства Тульской области в сфере развития сельского хозяйства и регулирования рынков сельскохозяйственной продукции, сырья и продовольствия;

повышение продуктивности и устойчивости сельскохозяйственного производства и плодородия почв Тульской области;

повышение эффективности отраслей растениеводства и животноводства Тульской области;

увеличение объема экспорта продукции агропромышленного комплекса Тульской области.

Особенностью развития экономики Тульской области является промышленно-аграрная направленность ее специализации.

В отличие от регионов, расположенных в центрально-черноземной зоне, отрасли агропромышленного комплекса Тульской области не имеют столь большого значения в развитии ее экономики, хотя и занимают важное место в формировании валового регионального продукта.

Таблица № 16. Основные показатели развития сельского хозяйства.

Показатель	2000 год	2010 год	2020 год
Продукция сельского хозяйства всех категорий, млн. рублей			
Всего	9679.0	24900.6	90417.7
Растениеводство	5756.1	12293.4	50093.5
Животноводство	3922.9	12607.1	40324.2
Индексы производства продукции сельского хозяйства по категориям хозяйств (в сопоставимых ценах; в % к предыдущему году)			
Хозяйства всех категорий	108.3	77.4	108.9
Сельскохозяйственные организации	102.3	78.9	116.6
Хозяйства населения	111.9	79.4	79.1
Крестьянские (фермерские хозяйства)	126.3	54.8	124.5
Основные показатели производственной деятельности сельскохозяйственных организаций			
Посевная площадь, тыс. га.	799.5	591.9	684.1
Поголовье скота (на конец года), тыс. голов	406.9	197.2	556.1
Производство зерна, тыс. т. (в весе после доработки)	610.6	727.1	1930.5

Объем производства продукции сельского хозяйства всех сельхозпроизводителей (сельхозорганизации, хозяйства населения, фермеры) в 2021 году, по предварительным расчетам, составил 88355,0 млн. рублей, или 91,4 % к уровню 2020 года.

За последние годы наблюдается нарастание объемов сельскохозяйственного производства, связанное с увеличением посевных площадей, поголовья скота и благоприятными условиями в целом.

### 1.1.19. Полезные ископаемые

Тульская область является исторически сложившимся горнорудным районом Российской Федерации и обладает разнообразными полезными ископаемыми. К общераспространенным полезным ископаемым на территории региона отнесено 9 видов сырья: гипс, глины, доломиты, известняки, облицовочные камни, пески, песчано-гравийные породы, суглинки и торф. Наибольшее значение имеют известняки, месторождения которых в основном сосредоточены в центральной и северо-западной частях области. Добыча строительных песков и песчано-гравийных пород ведется в Веневском, Ясногорском, Богородицком районах и городском округе город Ефремов.

Учтены месторождения строительных песков с балансовыми запасами более 117 млн. м<sup>3</sup>, месторождения кирпичного сырья с балансовыми запасами более 100 млн. м<sup>3</sup>. Разрабатываются месторождения с запасами более 44 млн. м<sup>3</sup>. В основном добыча ведется в Узловском, Киреевском, Суворовском районах и городах Ефремов и Тула. Запасы месторождений гипсового камня превышают 2 млрд тонн. Гипс залегают

на глубинах 60–145 м. В городе Новомосковске добыча ведется шахтным способом, ежегодный уровень добычи составляет более 2,5 млн. тонн.

Также в Тульской области сосредоточена основная часть балансовых запасов бурого угля Центрального федерального округа в объеме 1,3 млрд. тонн. Глубина залегания пластов колеблется от 20 до 150 м.

По состоянию на 01.01.2022, согласно информации министерства природных ресурсов и экологии Тульской области, в регионе зарегистрировано 99 лицензий на право пользования участками недр местного значения (общераспространенные полезные ископаемые) в отношении общераспространенных полезных ископаемых.

В рамках принятых полномочий министерством природных ресурсов и экологии Тульской области начиная с 2015 года проводится работа по лицензированию, в том числе добычи подземных вод. По итогам 2021 года Тульской областью учитывается 743 лицензии на право пользования недрами в целях добычи подземных вод.

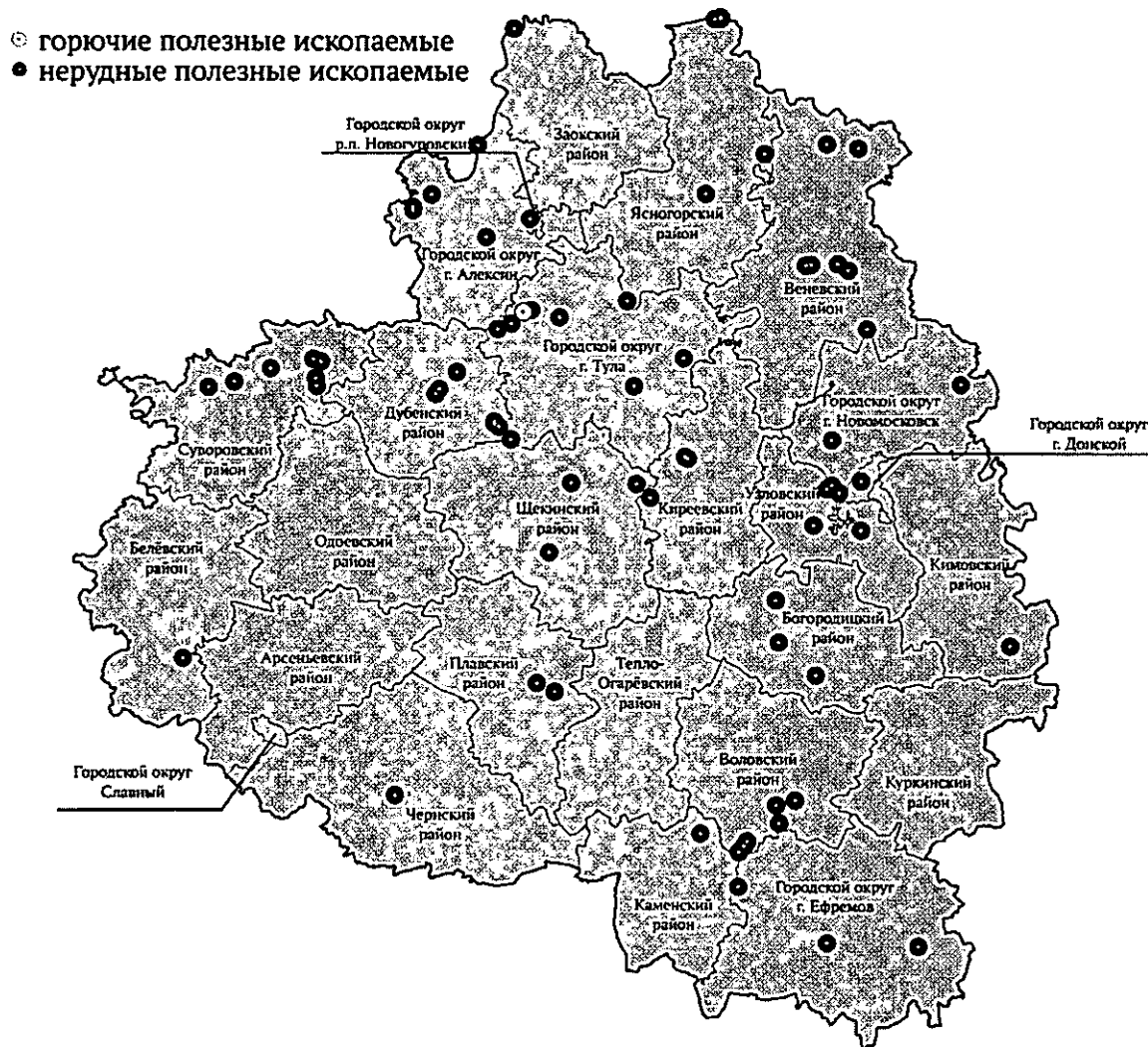


Рисунок № 18. Виды полезных ископаемых (источник – открытые данные Правительства Тульской области [opendata71.ru](http://opendata71.ru)).

### 1.1.20. Использование земельных ресурсов

В соответствии с данными государственной статистической отчетности площадь земельного фонда Тульской области на 01.01.2020 составила 2567,9 тыс. га, в том числе сельхозугодий 1972,9 тыс. га, пашни 1556,2 тыс. га, залежи 7,6 тыс. га, многолетних насаждений 45 тыс. га, сенокосов 68 тыс. га, пастбищ 296,1 тыс. га.

В 2022 году претерпели изменения площади категорий земель сельскохозяйственного назначения, земель населенных пунктов, земель промышленности, энергетики, транспорта, связи, радиовещания, телевидения, информатики, земель обороны, безопасности и земель иного специального назначения, земель лесного фонда, земель запаса.

Земли сельскохозяйственного назначения занимают две трети территории области – 72%, на земли населенных пунктов приходится 9,5%, промышленности и иного специального назначения – 2,6%, земли особо охраняемых территорий и объектов – 0,2%, лесного фонда – 11%, водного фонда – 0,1 %, запаса – 4,6 %.

Таблица № 17. Распределение земельного фонда области по категориям земель.

Категория земель	2018 год тыс. га	2019 год тыс. га	2019 г. к 2018 г. (+ / -)	От общей площади (%)
Земли сельскохозяйственного назначения	1850,6	1847,8	-2,8	72
Земли населенных пунктов, в том числе:	240,4	244,3	+3,9	9,5
городских населенных пунктов	69,9	70,3	+0,4	2,7
сельских населенных пунктов	170,5	174	+3,5	6,8
Земли особо охраняемых территорий и объектов	5,7	5,7	-	0,2
Земли лесного фонда	285,7	282,5	-0,2	11
Земли водного фонда	1,8	1,8	-	0,1
Земли запаса	120,7	119,5	-1,2	4,6
Итого земель	2567,9	2567,90	-	100

Правовое регулирование земельных отношений, возникающих в связи с переводом земель или земельных участков в составе таких земель из одной категории в другую, осуществлялось в соответствии с Земельным кодексом Российской Федерации, Федеральным законом от 21 декабря 2004 года № 172-ФЗ «О переводе земель или земельных участков из одной категории в другую», Градостроительным кодексом Российской Федерации, нормативными правовыми актами Тульской области.



### 1.1.21. Транспортный каркас

Транспортная инфраструктура области состоит из следующих видов транспорта: железнодорожного, автомобильного, городского пассажирского (в том числе трамвайного), воздушного, трубопроводного и речного.

Тульская область располагает развитой транспортной сетью, по которой осуществляются грузовые и пассажирские перевозки. Территорию области пересекают важные стратегические автомобильные дороги федерального значения: М-2 «Крым» «Москва - Тула - Орел - Курск - Белгород - граница с Украиной», М-4 «Дон» «Москва - Воронеж - Ростов-на-Дону - Краснодар - Новороссийск», Р-22 «Каспий» «автомобильная дорога М-4 «Дон» - Тамбов - Волгоград - Астрахань», Р-132 «Золотое кольцо» Ярославль - Кострома - Иваново - Владимир - Гусь-Хрустальный - Рязань - Михайлов - Тула - Калуга - Вязьма - Ржев - Тверь - Углич - Ярославль.

Указанные автомобильные дороги имеют следующие категории и участки, проходящие по территории Тульской области:

М-2 «Крым» Москва - Тула - Орел - Курск - Белгород - граница с Украиной на участке км 107+400 - км 108+000 - IA, на участке км 108+000 - км 177+292 - IB, на участках км 160+472 - км 162+000, км 232+000 - км 245+778, км 246+098 - км 259+881, км 261+574 - км 262+000, км 289+000 - км 304+300 - III, на участках км 162+000 - км 232+000, км 245+778 - км 246+098, км 259+881 - км 261+574, км 262+000 - км 289+000 - II, участки прохождения км 107+400 - км 177+292, км 160+472 - км 304+300;

М-2 «Крым» Москва - Тула - Орел - Курск - Белгород - граница с Украиной, подъезд к г. Тула на участке км 0+000 - км 7+492 - II, на участках км 28+720 - км 37+700, км 41+460 - км 46+880 - III, участки прохождения км 0+000 - км 7+492, км 28+720 - км 37+700, км 41+460 - км 46+880;

Р-22 «Каспий» автомобильная дорога М-4 «Дон» - Тамбов - Волгоград - Астрахань - III, участок прохождения км 142+000 - км 153+000;

Р-132 «Золотое кольцо» Ярославль - Кострома - Иваново - Владимир - Гусь-Хрустальный - Рязань - Михайлов - Тула - Калуга - Вязьма - Ржев - Тверь - Углич - Ярославль на участке км 719+320 - км 736+488 - II, на участках км 608+471 - км 698+300, км 736+488 - км 760+768 - III, участки прохождения км 608+471 - км 698+300, км 719+320 - км 760+768;

Р-92 Калуга - Перемышль - Белев - Орел - III, участки прохождения км 42+719 - км 60+004, км 61+561 - км 97+680, км 102+670 - км 132+190;

М-4 «Дон» Москва - Воронеж - Ростов-на-Дону - Краснодар - Новороссийск, участки прохождения: основное направление - км 132+300 -

км 329+750, альтернативное направление – км 225+558 – км 259+536, км 296+202 – км 319+1497.

В последние 100–150 лет основными планировочными осями, вдоль которых происходило формирование системы расселения Тульской области, были железнодорожные и автомобильные магистрали, идущие по следующим направлениям:

субмеридиональные оси: автомобильные дороги, соединяющие Москву и Харьков (через города Тула и Плавск) и Москву с Воронежем (через города Новомосковск и Ефремов);

широтные оси: автомобильная дорога, соединяющая Тулу с Новомосковском и с Кимовском с продолжением в восточном направлении на Ряжск и в западном на Калугу.

Главные города – промышленные центры каркаса расселения, преимущественно расположены на пересечениях транспортных осей.

Автомобильные дороги Тульской области являются важнейшей составной частью транспортной системы Российской Федерации. В связи с этим наблюдается рост интенсивности движения автотранспортных средств по автомобильным дорогам общего пользования в Тульской области, увеличение процента большегрузных автомобилей, а также улучшение и транспортно-эксплуатационного и технического состояния автомобильных дорог. Для безопасности дорожного движения в населенных пунктах строятся автодороги – обходы наиболее крупных населенных пунктов области, такие как Тула, Алексин, Новомосковск.



Рисунок № 19. Транспортный каркас (источник – по информации министерство транспорта и дорожного хозяйства Тульской области).

На территории Тульской области отсутствуют речные причалы и другие элементы речного транспорта, таким образом реки потеряли значения элемента транспортной системы, а стали скорее частью природно-рекреационной системы.

Трубопроводный транспорт на территории Тульской области представлен следующими объектами:

магистральный нефтепровод Новки – Рязань – Тула до Тульской распределительной нефтебазы;

магистральный газопровод Тула - Шостка – Киев;

магистральный газопровод Острогжск – Белоусово;

магистральный газопровод Ямбург – Тула;

магистральный газопровод Елец – Серпухов.

### **1.1.22. Состояние автомобильных дорог**

Удельный вес автомобильных дорог общего пользования с твердым покрытием в общей протяженности автомобильных дорог общего пользования на территории Тульской области составляет 73,5% на 2019 год, 70% от которых с усовершенствованным покрытием.

Удельный вес автомобильных дорог общего пользования с твердым покрытием в общей протяженности автомобильных дорог общего пользования в среднем по России составляет 70,6%, в среднем по Центральному федеральному округу 67,9%, в том числе в среднем с усовершенствованным покрытием в среднем по России составляет 62%, в среднем по Центральному федеральному округу 74,7%.

### **1.1.23. Безопасность дорожного движения**

Транспортной стратегией Российской Федерации до 2030 года с прогнозом на период до 2035 года предусмотрены мероприятия по развитию автомобильных дорог в части обеспечения надежности и безопасности функционирования транспортной инфраструктуры, которые направлены на достижение нулевой смертности на дорогах (принцип нулевой терпимости), в том числе за счет совершенствования документов по стандартизации в сфере безопасности дорожного движения с учетом результатов научных исследований, приобретенного практического опыта применения новых видов продукции, процессов и технологий, а также предупреждения причин возникновения дорожно-транспортных происшествий, снижения тяжести их последствий путем установления актуализируемой меры ответственности и контроля.

За период с 01.01.2021 по 31.12.2021 на территории Тульской области произошло 1581 ДТП с количеством пострадавших 2034 человека и погибших 177 человек.

Основная часть ДТП происходила в центральной части Тульской области (г. Тула, г. Новомосковск, г. Алексин).

Большинство происшествий были обусловлены погодными условиями и сопутствующими недостатками зимнего содержания автомобильных дорог.

В период с 2000 по 2022 год наблюдался скачок по количеству происшествий, но постепенно он пошел на спад. Это связано с улучшением содержания дорожной инфраструктуры на территории Тульской области.

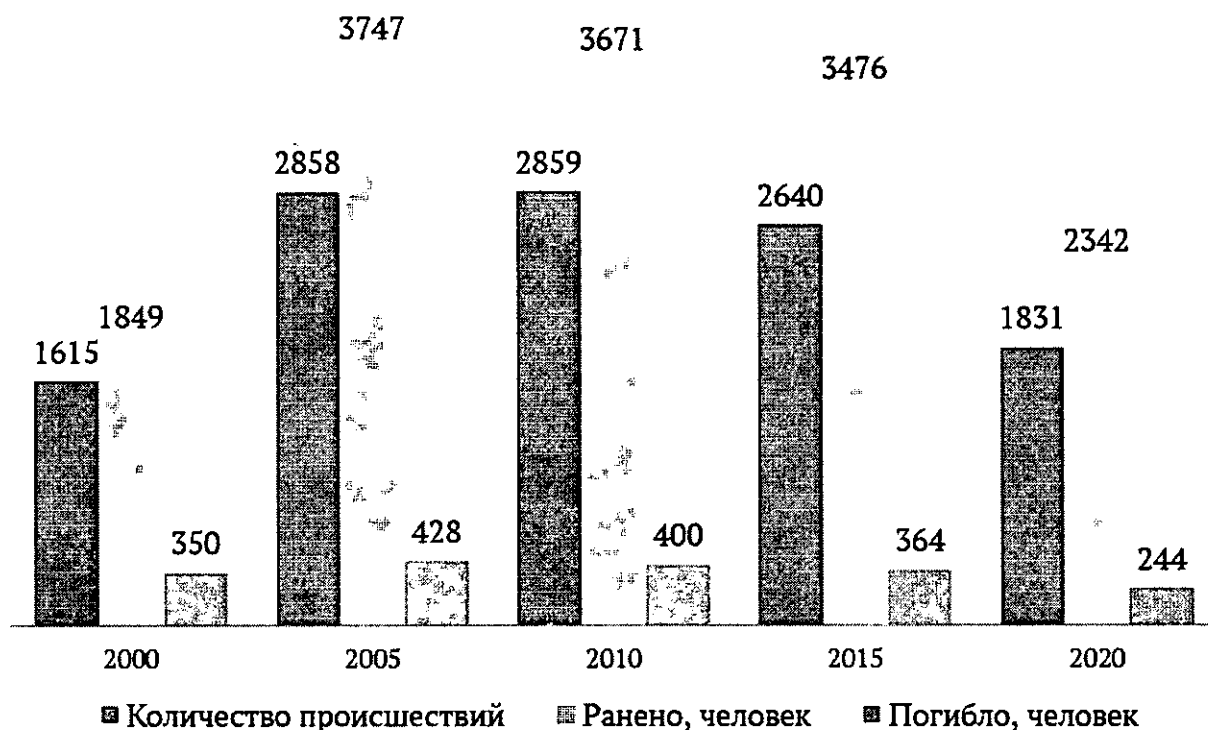


Рисунок № 20. Число дорожно-транспортных происшествий (2000–2020) (источник – Федеральная служба государственной статистики).

#### 1.1.24. Общественный транспорт

Речным транспортом по р. Оке производятся незначительные перевозки грузов, а пассажирские перевозки имеют туристско-экскурсионный характер.

В то же время значителен масштаб пригородных перевозок внутри Тульской области, где пассажиропоток на железной дороге оценивается в 3–3,2 млн пассажиров в год. В настоящее время по Тульской области ежедневно курсирует около 75 пригородных поездов, которые обслуживают почти 25 маршрутов. Наиболее интенсивные перевозки на железнодорожном транспорте наблюдаются в агломерации города Новомосковск.

Между Москвой и Тулой в настоящее время курсируют: пригородные поезда (пассажирские электропоезда и скорые электропоезда «Экспресс»);

поезда дальнего следования (скоростные электропоезда «Ласточка», пассажирские и скорые поезда дальнего следования).

Адаптация провозной способности системы пассажирского транспорта Тульской области под параметры изменяющегося спроса с одновременным повышением качества транспортного обслуживания населения планируется как в краткосрочной, так и в долгосрочной перспективе.

Городской электротранспорт организован только в г. Туле.

Емкость парковочного пространства в г. Туле ограничена, и не соответствует как существующему, так и прогнозируемому спросу на использование личного автотранспорта. Необходимым решением является развитие системы пассажирского транспорта общего пользования.



Рисунок № 21. Количество перевезенных пассажиров по видам транспорта (2000–2020), млн. человек (источник – Федеральная служба государственной статистики).

### 1.1.25. Велосипедная инфраструктура

В настоящий момент велоинфраструктура на территории Тульской области развита слабо, и подавляющая её часть расположена в областном центре – городе Туле. Существует потребность в развитии инфраструктуры этого вида транспорта для повышения комфортности проживания населения.

### 1.1.26. Жилищное строительство

На территории Тульской области за последние 20 лет наблюдается увеличение жилого фонда в связи с появлением большого количества новостроек.

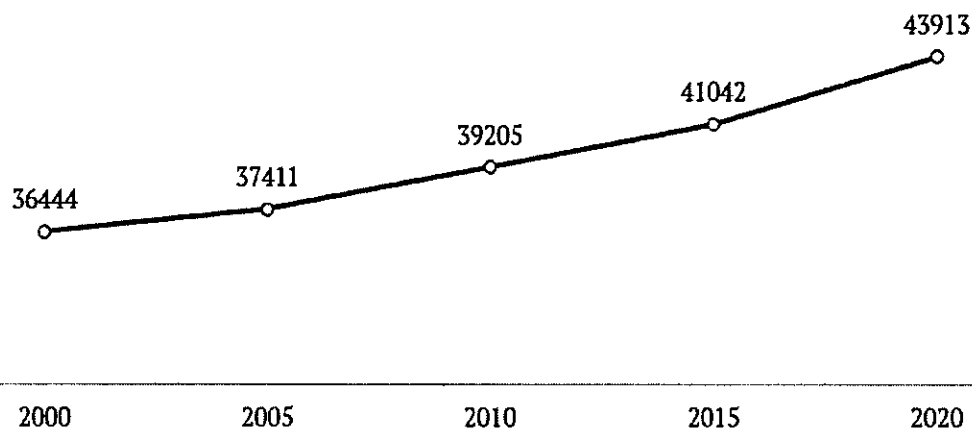


Рисунок № 22. Жилой фонд (2000–2020), тыс. м<sup>2</sup> (источник – Федеральная служба государственной статистики).

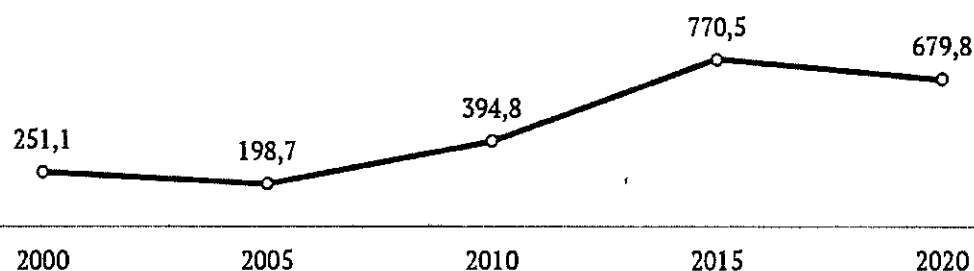


Рисунок № 23. Динамика объема жилищного строительства (2000–2020) – ввод в действие жилых домов, тыс. м<sup>2</sup> (источник – Федеральная служба государственной статистики).

Несмотря на увеличение жилого фонда, площадь квартир уменьшилась, также более востребованы стали однокомнатные квартиры, тогда как трехкомнатные, четырехкомнатные и более стали менее востребованы.

Таблица № 18. Основные характеристики построенных квартир.

Показатель	2000 год	2010 год	2020 год
Число квартир, единиц	3034	2621	9044
Их средний размер, м <sup>2</sup> общей площади	82,8	85,4	75,2
Из них по видам квартир, в % от общего ввода			
Однокомнатные	16	37	42
Двухкомнатные	30	33	31

Показатель	2000 год	2010 год	2020 год
Трехкомнатные	40	17	13
Четырехкомнатные и более	14	13	14

Основным приоритетом государственной политики в сфере строительства является создание условий для увеличения объемов строительства доступного для населения жилья, в том числе малоэтажного, обеспеченного социальной, инженерной и дорожной инфраструктурой. Одним из важных направлений в этой сфере является реализация комплексной застройки территорий – строительство не только жилья, но и современной инфраструктуры, позволяющей обеспечивать население Тульской области качественными услугами.

### 1.1.27. Водоснабжение и теплоснабжение

Централизованное питьевое водоснабжение в Тульской области осуществляется полностью из подземных источников.

Подземные водоносные горизонты на территории области характеризуются повышенным содержанием железа, стронция стабильного и высокой минерализацией. Из-за природного состава подземных вод, используемых для питьевого водоснабжения и недостатка станций водоподготовки, качество питьевой воды не соответствует гигиеническим нормативам по санитарно-химическим и органолептическим показателям. В ряде скважин отмечается превышение предельно допустимых значений по содержанию железа до 8 раз, стронцию стабильному до 6 раз, общей жесткости до 5 раз.

Тульская область обеспечена ресурсами подземных вод в настоящее время и на перспективу, однако дефицит питьевой воды по области сохраняется на уровне 90,0 тыс. м<sup>3</sup>/сут.

Износ объектов водоснабжения на 2020 год составляет 74,3%, из них изношенность водопроводных сетей составляет 74%. Протяженность водопроводных сетей, требующих замены, от общего количества водопроводных сетей составляет 60%.

В сельских районах характеристики воды аналогичны городским, часть водозабора производится из шахтных колодцев, которых по области насчитывается свыше 1600 шт. По микробиологическим показателям качество воды в основном соответствует норме.

В настоящий момент все 19 городов и 11 поселков городского типа Тульской области имеют системы водоснабжения. Однако среди сельских населенных пунктов имеет централизованное водоснабжение только треть – 1243 поселения в 2015 г. При этом системы водоснабжения и канализации не всегда охватывают населенные пункты целиком.



Централизованное горячее водоснабжение, %

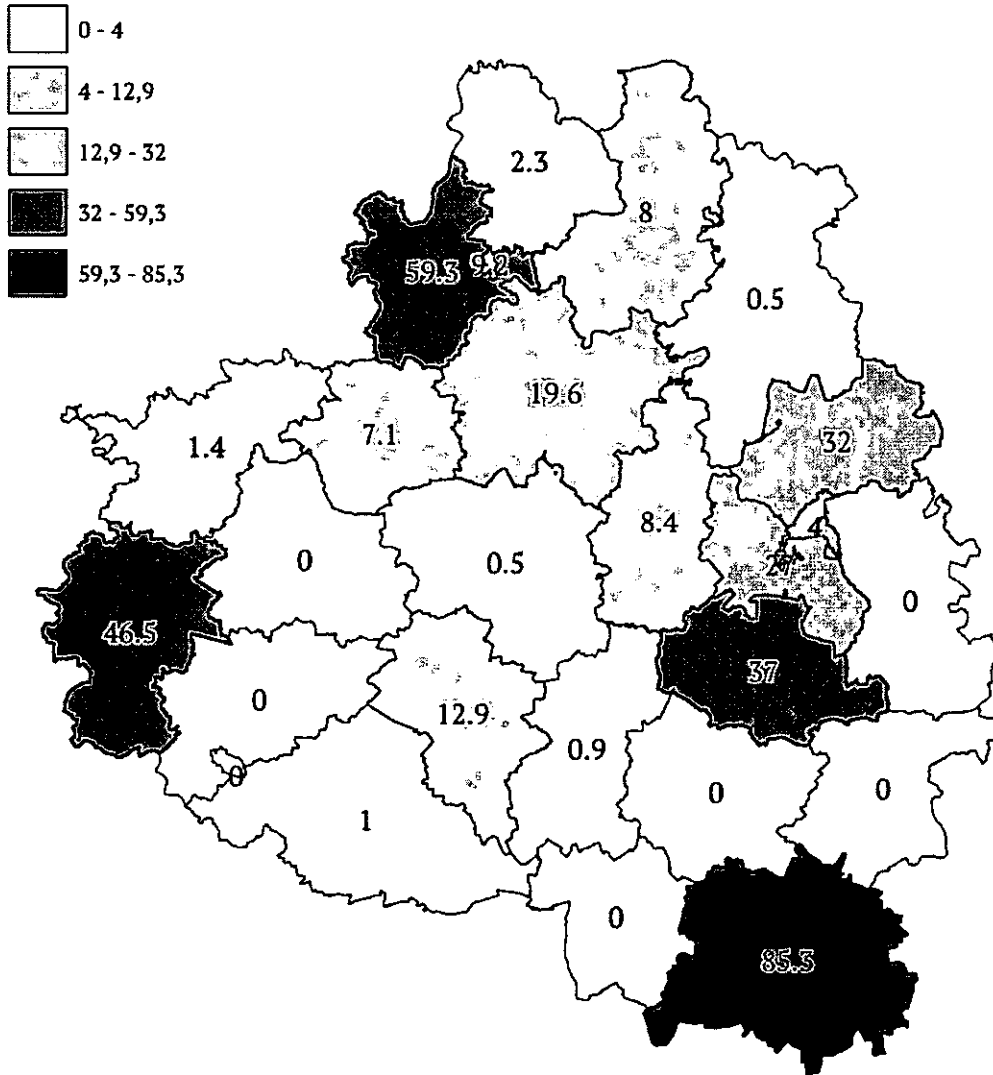


Рисунок № 24. Доля домов, обеспеченных централизованным горячим водоснабжением, % (источник – по информации министерства жилищно-коммунального хозяйства Тульской области).

В состав системы теплоснабжения Тульской области входят: 765 источников: 5 ТЭЦ и 1 ГРЭС, 623 котельные и 137 тепловых пункта (индивидуальные источники теплоснабжения объектов социальной сферы) и 1849,54 км тепловых сетей.

На территории Тульской области расположено 46 ресурсоснабжающих организаций, осуществляющих свою деятельность в сфере теплоснабжения, в том числе 23 в Туле.

Таблица № 19. Основные параметры крупнейших систем теплоснабжения Тульской области.

Муниципальные образования	Электростанции	Число котельных, шт.	Мощность котельных, Гкал/ч
город Новомосковск	Новомосковская ГРЭС (412 Гкал/ч)	47	245,07
город Алексин	Алексинская ТЭЦ (150 Гкал/ч)	15	418,8
Щекинский район	Щекинская ГРЭС (85 Гкал/ч), (выводится из эксплуатации в январе 2019 года), Первомайская ТЭЦ ОАО «Щекиноазот» (774 Гкал/ч)	36	129,117
город Ефремов	Ефремовская ТЭЦ (520 Гкал/ч), ТЭЦ ОАО Щекиноазот (Ефремовский филиал)	17	18,87
Суворовский район	Черепетская ГРЭС (отпуск 150 тыс. Гкал в год)	7	14,55
Арсеньевский район	-	10	21,766
Белевский район	-	15	38,276
Богородицкий район	-	17	93,25
Веневский район	-	17	103,26
Воловский район	-	12	35,23
город Донской	-	29	176,51
Дубенский район	-	13	21,366
Заокский район	-	15	13,29
Каменский район	-	8	18,18
Кимовский район	-	18	79,12
Киреевский район	-	28	151,07
Куркинский район	-	9	22,078
р.п. Новогуровский	-	1	16,35
Одоевский район	-	19	25,21
Плавский район	-	16	39,13
Славный	-	1	4,5
Тепло-Огаревский район	-	10	12,49
Узловский район	-	39	249,22
Чернский район	-	23	37,38
Ясногорский район	-	22	127,47

Часть районов городов Новомосковск, Алексин и Ефремов снабжаются теплом от электростанций ПАО «Квадра».

В Новомосковске теплоснабжение организовано за счет местной ГРЭС, которая обеспечивает около 40% всех поставок тепла в городе, и порядка 47 котельных.

Щекино снабжается от промышленной Первомайской ТЭЦ (филиал Щекиноазот), 22 котельных общей мощностью 68 Гкал/ч и Щекинской ГРЭС (присоединенная нагрузка составляет 40 Гкал/ч из 85 Гкал/ч установленной), которая в последние годы отпускает только тепло.

Первомайская ТЭЦ обеспечивает теплом поселок Первомайский и 20 % потребителей города Щекино. Щекинская ГРЭС снабжает теплом город Советск Щекинского района.

Уровень износа объектов теплоснабжения – 62,5%, износ сетей теплоснабжения составляет 65,2 %.

### 1.1.28. Благоустройство территории

Согласно Приказу Минстроя России от 29.12.2021 № 1042/пр «Об утверждении методических рекомендаций по разработке норм и правил по благоустройству территорий муниципальных образований» к объектам благоустройства общественных территорий муниципального образования рекомендуется относить все разновидности общественных территорий населённого пункта и территории, просматриваемые с них, в том числе озелененные территории, центры притяжения, примагистральные территории, береговые полосы водных объектов общего пользования, а также другие объекты, которыми беспрепятственно пользуется неограниченный круг лиц.



Рисунок № 25. Благоустройство дворов, согласно программе «Формирование современной городской среды», г. Тула.

Благоустройство территории в Тульской области осуществляется в соответствии с муниципальными программами по формированию современной городской среды, в рамках которых:

- ведется благоустройство общественных территорий;
- устанавливаются уличные осветительные приборы на общественных территориях;
- благоустраиваются дворовые территории;
- ведется обустройство площадок, специально оборудованных для отдыха, общения и проведения досуга разными группами населения.

## 1.2. Комплексная оценка состояния и современного использования территории

### 1.2.1. Демографический прогноз

Схемой территориального планирования Тульской области, утвержденной постановлением правительства Тульской области от 04.04.2012 № 126 «Об утверждении Схемы территориального планирования Тульской области» был выполнен прогноз численности населения Тульской области по трем сценариям, проведенный методом экстраполяции взяв за основу демографические тенденции за разные периоды:

1. За основу приняты демографические тенденции, характерные для периода 1989-2002 года и предполагает численность населения Тульской области в 2015 году 1860,6 тыс. человек, в 2025 году 1674,6 тыс. человек и к 2040 году 1598,9 тыс. человек.

2. За основу приняты демографические тенденции, характерные для периода 2002-2006 года и предполагает численность населения Тульской области в 2015 году 1508,7 тыс. человек, в 2025 году 1391,6 тыс. человек и к 2040 году 1232,7 тыс. человек.

3. За основу приняты демографические тенденции, характерные для периода 1989-2006 года и предполагает численность населения Тульской области в 2015 году 1441,2 тыс. человек, в 2025 году 1283,4 тыс. человек и к 2040 году 1078,4 тыс. человек.

Распоряжением Правительства Тульской области от 30.08.2022 № 422-р «Об одобрении прогноза социально-экономического развития Тульской области на 2023 год и на плановый период 2024 и 2025 годов» были внесены актуальные изменения в прогноз социально-экономического развития Тульской области, в котором в том числе прогнозируется изменение численности населения Тульской области на 2025 год в количестве 1364,4 тыс. человек по консервативному варианту прогноза и 1368,5 тыс. человек по базовому варианту прогноза.

В целом прогнозируется уменьшение численности населения Тульской области к 2025 году на 77,5–72,3 тыс. человек соответственно.

Согласно данным Федеральной службы государственной статистики Российской Федерации, предположительная численность населения Тульской области в 2025 году будет составлять 1395,8 тыс. человек, а к 2030 году 1358,5 тыс. человек.

Таким образом наиболее актуальным является демографический прогноз численности населения Тульской области, принявший

демографические тенденции, характерные для периода 2002–2006 годы и является наиболее вероятным сценарием демографических изменений Тульской области вплоть до 2040 года.

### **1.2.2. Устойчивое развитие городских агломераций**

На территории Тульской области отсутствуют утвержденные границы агломераций, в то же время плотная система расселения, преимущественно городского населения, дает основания полагать, что населенные пункты Тульской области могут являться частью какой-либо общей социально-экономической системы.

#### **Московский мегалополис.**

Московский мегалополис или как его еще называют Центрально-Российский мегалополис связан в первую очередь с интенсивным развитием ядра – города Москвы. Из-за автомобилизации населения, строительства новых высокоскоростных автомобильных дорог, роста скоростей железнодорожного транспорта изохрона двухчасовой транспортной доступности отодвинулась за пределы Москвы и Московской области, благодаря чему увеличиваются возможности ежедневной маятниковой миграции, в том числе из города Тулы в Москву.

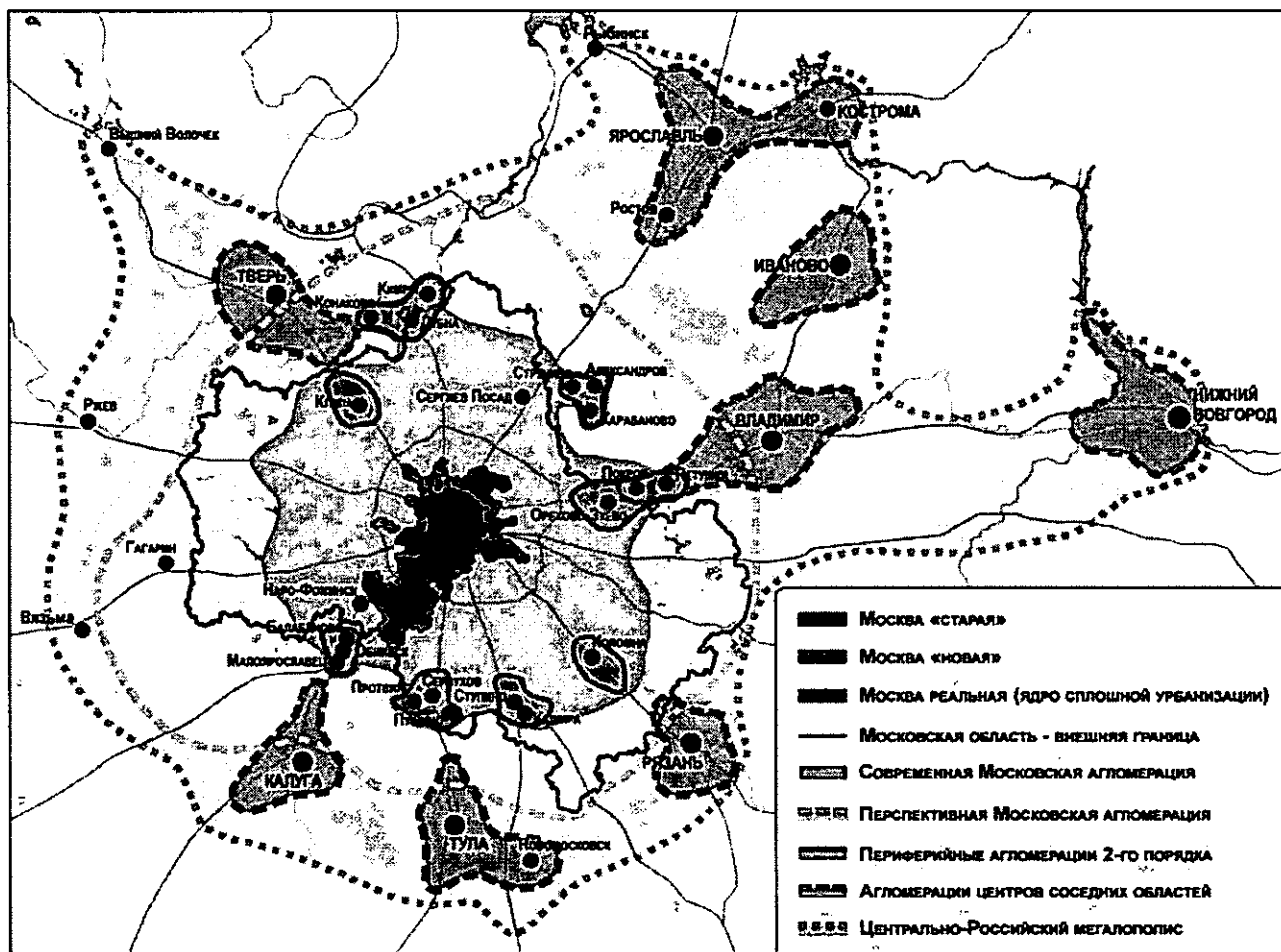


Рисунок № 26. Центрально-Российский (Московский) мегалополис (источник - Махрова А.Г., Нефедова Т.Г., Тревиш А.И. Москва - мегаполис - агломерация - мегалополис // Демоскоп Weekly. № 517 - 518. 1-19 августа 2012 г.).

### Тульско-Новомосковская агломерация.

Впервые агломерация была описана в Схеме территориального планирования Тульской области, утвержденной постановлением правительства Тульской области от 04.04.2012 № 126 «Об утверждении Схемы территориального планирования Тульской области». Ядром агломерации является город Тула. Подцентром агломерации является город Новомосковск. Помимо этих городов в агломерацию входят города Щекино, Донской, Узловая, Киреевск, Кимовск, Советск, Липки и другие населенные пункты, меньшие по размеру и значению.

Население Тульско-Новомосковской агломерации составляет около 1 миллиона человек, а площадь порядка 5 тыс. км<sup>2</sup>.



Рисунок № 27. Тульско-Новомосковская агломерация (источник — Схема территориального планирования Тульской области, утвержденная постановлением правительства Тульской области от 04.04.2012 № 126 «Об утверждении Схемы территориального планирования Тульской области»).

Предполагалось наиболее интенсивное развитие в сторону городов Москва и Рязск, расположенных севернее и западнее Тулы соответственно.

С 2012 года на территории города Узловая (административный центр Узловского района) появилась особая экономическая зона промышленно-производственного типа «Узловая», которая расположена между Тулой и Новомосковском и уже привлекла инвестиционные проекты, создавшие более 3500 рабочих мест.

Исходя из динамики изменения численности населения границы агломерации скорее всего меньше тех, что указаны в Схеме территориального планирования, утвержденной постановлением правительства Тульской области от 04.04.2012 № 126, а развитие агломерации скорее направлено внутрь на оси Тула – Новомосковск.

### **1.2.3. Социальная инфраструктура в сельской местности**

Обеспеченность первичным социальным обслуживанием является одной из самых актуальных проблем сельской местности. По информации

территориального органа Федеральной службы государственной статистики по Тульской области (Сборник «Тульская область в цифрах 2020») на 01.01.2021 численность сельского населения составляла 366,2 тыс. человек, четверть от всей области и доля этого населения не менялась с 2015 года.

С удалением от наиболее плотно заселенной центральной и северной части Тульской области плотность учреждений социального обслуживания сокращается непропорционально. Множество населенных пунктов не имеют пешеходную доступность до школ и детских садов.

Средняя обеспеченность детей дошкольного возраста местами в детских садах в последние годы увеличивается и составляет 880 мест на 1000 детей, что является хорошим показателем, учитывая тот факт, что он с каждым годом растет, но в то же время имеется необходимость уплотнять сеть учреждений дошкольного образования.

Продолжается строительство новых школ, что позволяет уменьшать процент учащихся во вторую и третью смены, несмотря на общий рост обучающихся.




Рисунок № 28. Распределение школ по территории Тульской области (данные – участники OpenStreetMap).



В здравоохранении данная диспропорция присутствует в меньшей степени, чем в школах, благодаря реализации национальных проектов, строительство объектов здравоохранения первичного звена продолжается на территории Тульской области наиболее активно среди всех объектов социального обслуживания.

С объектами образования ситуация не столь оптимистична, так как размещение школ и детских садов требует большего количества ресурсов. В настоящее время наиболее рациональный выход из ситуации – обеспечить перевозки детей до школ и детских садов с помощью транспорта.

#### **1.2.4. Транспортная инфраструктура**

Центральный федеральный округ, располагая развитой транспортной системой с высокой плотностью железных и автомобильных дорог (большей, чем в среднем по России), играет ключевую роль в транспортной структуре страны. Большая часть авто- и железнодорожных маршрутов, связывающих между собой разные части России, а также Россию с Европейским союзом, проходят по территории округа, преимущественно через Московский транспортный.

Тульская область занимает выгодное расположение на пути к наиболее населенному и развитому городу Российской Федерации – Москве. С севера на юг через город Тула проходит федеральная дорога М-2 «Крым», идущая из Москвы через Белгород в сторону Украины. Также через Тульскую область проходит автомобильная дорога М-4 «Дон», идущая на юг страны через город Новомосковск в Ростов-на-Дону, Краснодар и Новороссийск.

Города Тульской области Тула и Новомосковск являются важными узлами на пути из Москвы на юг России и в Европу через Украину.

Территория Тульской области имеет и хорошо развитую транспортную структуру регионального и местного уровня, которая распределена неравномерно, в центральной и северной части она более плотная, чем в южной.

В границах Тульской области расположены внутренние водные пути протяженностью 49 км, относящиеся к третьей категории внутренних водных путей (внутренние водные пути с гарантированными габаритами судовых ходов и неосвещаемой навигационной обстановкой), входящие в состав Московского бассейна внутренних водных путей, утвержденные распоряжением Правительства Российской Федерации от 19 декабря 2002 г. № 1800-р (Об утверждении перечня внутренних водных путей Российской Федерации).

На территории Центрального федерального округа действуют 11 международных аэропортов, которые включают аэропорты федерального значения Внуково, Домодедово и Шереметьево, а также аэропорты в городах

Белгород, Брянск, Воронеж, Иваново, Курск, Остафьево, Ярославль и Раменское. Таким образом, округ имеет хорошее транспортно-географическое положение с точки зрения связи с дальним зарубежьем.

На территории Тульской области севернее Тулы расположен аэродром Клоково, который в настоящее время не используется в гражданских целях в соответствии с распоряжением Правительства Российской Федерации от 10 августа 2007 г. № 1034-р.

Причиной такого решения является близкое расположение города к Москве, расстояние от Тулы до международного аэропорта «Внуково» составляет порядка 180 км.

Вне территории аэродрома на территории Тульской области расположены объекты системы организации воздушного движения на земельных участках с кадастровыми номерами 71:21:020206:16, 71:01:010502:44, 71:05:030102:35, 71:11:040301:58.

Центральный федеральный округ занимает 1-е место в России по густоте железнодорожных путей общего пользования, являясь наиболее развитой частью страны по степени оснащённости железными дорогами.

Основными железными дорогами Центрального федерального округа являются:

Московская железная дорога. Обслуживает большую часть территории округа Брянскую, Калужскую, Курскую, Липецкую, Орловскую, Рязанскую, Смоленскую и Тульскую области, Московский регион, а также отдельные участки на территории Владимирской области. Управление расположено в г. Москве;

Юго-Восточная железная дорога. Одна из мощных транспортных артерий в сети железных дорог России, связывающая центр Европейской части страны с Северным Кавказом, Поволжьем, восточной частью страны и Украиной. Обслуживает области Центрально-Черноземного района, а также частично Тульскую и Рязанскую области.

В настоящее время по территории Тульской области проходят участки Московской и Юго-Восточной железных дорог по направлениям:

Москва – Курск двухпутный электрифицированный;

Ожерелье – Узловая – Елец двухпутный неэлектрифицированный;

Узловая-2 – Плеханово двухпутный неэлектрифицированный;

Плеханово – Калуга-1 однопутный неэлектрифицированный;

Узловая-1 – Павелец однопутный неэлектрифицированный;

Плеханово – Сухиничи однопутный неэлектрифицированный;

Горбачево – Тупик однопутный неэлектрифицированный;

Горбачево – Теплое однопутный неэлектрифицированный;

Куликово Поле – Лев Толстой однопутный неэлектрифицированный.

В границах Тульской области расположены железнодорожные станции: Ефремов, Лобаново, Тарусская, Шульгино, Ясногорск, Ревякино, Хомяково, Тула I-Курская, Ясная Поляна, Казначеевка, Щёкино, Лазарево, Плавск,

Горбачево, Скуратово, Чернь, Тула-Вяземская, Плеханово, Теплое, Пономарево, Арсеньев, Мордвес, Венев, Грицово, Маклец, Узловая II, Узловая I, Узловая III, Жданка, Товарково, Волово, Турдей, Малая Андреевка, Кимовск, Бобрик-Донской, Дедилово, Присады, Криволучье, Берники, Упа, Ханино, Збродово, Балево, Черепеть, Некрасово, Обидимо, Суходол, Алексин, Энергетик, Средняя, Северная, Новомосковская II, Промгипсовая, Ключевка, Урванка, Сборная-Угольная, Тесницкое, Куликово Поле, Белёв.

Железнодорожные вокзалы расположены на станциях: Ефремов, Шульгино, Тула I-Курская, Тула-Вяземская, Ясная Поляна, Горбачево, Скуратово, Узловая I, Кимовск, Бобрик-Донской.

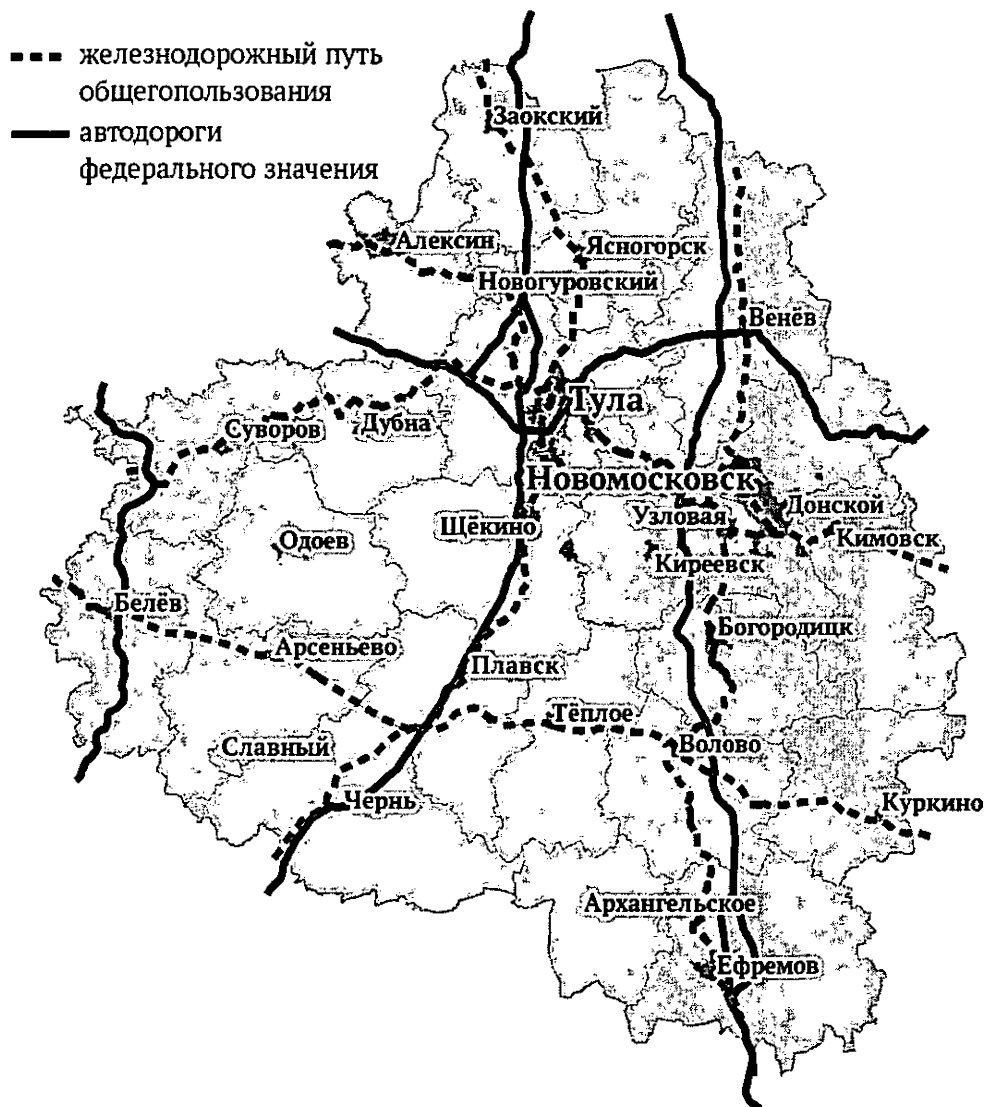


Рисунок № 29. Автодороги федерального значения и железнодорожные пути общего пользования.

Появление особой экономической зоной «Узловая» при таких условиях, расположенной между двумя значимыми транспортными коридорами, вполне логично и создает одинаковые условия для распространения производства в различные уголки России, в том числе и через Москву, и создает дальнейшие перспективы развития территорий, расположенных между Тулой и Новомосковском.

Помимо связей с севера на юг по территории области проходят поперечные связи на оси запад-восток, в том числе 2 железнодорожные ветки, дающие возможности организации железнодорожного сообщения между большинством административных центров Тульской области, а отсутствие железнодорожной ветки через город Одоев является уникальной возможностью для развития его рекреационного и исторического потенциала древнего русского города, бывшего центром Одоевского княжества.

### **1.2.5. Охрана окружающей среды**

На территории Центрального федерального округа происходит плановое наращивание объемов природоохранных мероприятий по обустройству водоохраных зон, расчистке русел рек, ремонту гидротехнических сооружений. Указанные мероприятия ведут к снижению уровней сброса загрязняющих веществ, что приведет к стабилизации экологической и санитарно-гигиенической обстановки, а также к улучшению физико-химического состава вод.

Основу природного каркаса Тульской области составляют речные долины рек, в том числе Дон, Упа, Ока и их притоков, вдоль которых сосредоточены основные лесные массивы Тульской области. Стоит также отметить, что исток реки Дон находится на территории Тульской области в городе Новомосковске.

Основным источником антропогенной нагрузки на окружающую среду являются города, в которых сосредоточено производство, в том числе тяжелое машиностроение. Для снижения этой нагрузки в Тульской области создаются лесопарковые зеленые пояса городов (уже созданы для городов Тула, Узловая, Плавск, Ефремов и рабочих поселков Дубна, Арсеньево, Куркино, Чернь и Теплое).

По информации органов исполнительной власти Тульской области планируется создание лесопарковых зеленых поясов для городов Белев, Алексин, Богородицк, Донской, Новомосковск и Суворов, а также в Заокском районе.

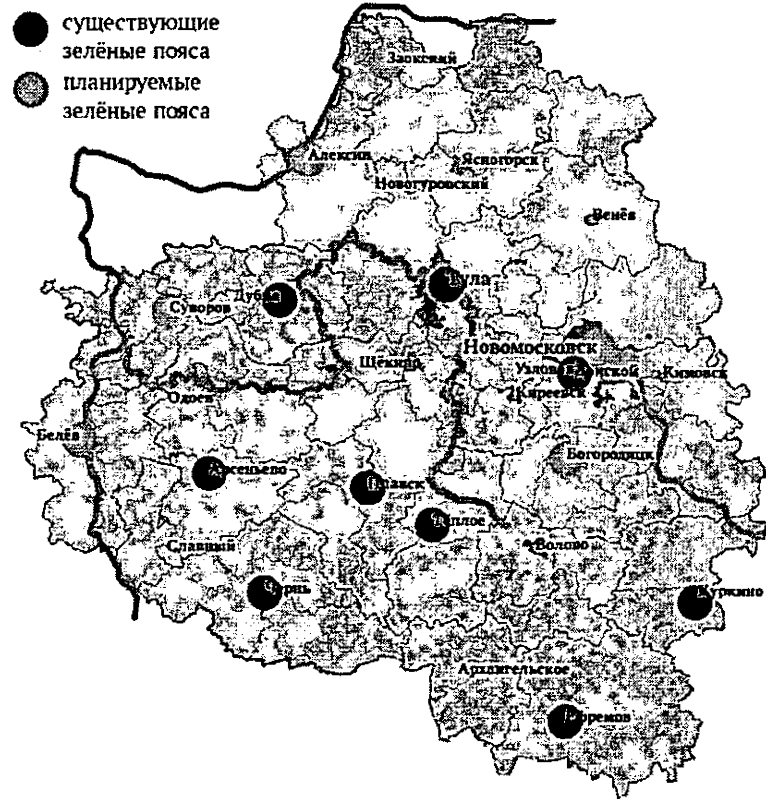


Рисунок № 30. Природный каркас Тульской области.

Создание лесопарковых зеленых поясов вокруг наиболее крупных городов является логичным шагом, в то же время необходимо включить в планы по созданию лесопарковых зеленых поясов и другие населенные пункты, в которых есть промышленное производство и которые расположены в наиболее густонаселенной части Тульской области, например, города: Щекино, Киреевск, Кимовск, Советск и Липки.

Формирование лесопарковых зеленых поясов внутри самых крупных населенных пунктов Тульской области сформируют и сохранение водных объектов, позволит сформировать природный каркас Тульской области, который увеличит экологическую устойчивость региона.

### 1.2.6. Модель пространственной организации территории

#### Анализ планировочной организации территории.

Планировочная структура области формировалась в соответствии с природными условиями и транспортным сообщением. Ее становление происходило под воздействием пересечения транспортных магистралей, связывающих Москву с Воронежем, Харьковом, Калугой, Орлом, Рязанью, Рязском, а также с развитой речной сетью. Наиболее крупные реки: Дон, Ока, Упа в настоящее время потеряли свою транспортную значимость, и в

планировочной организации территории они являются основой для природно-рекреационного каркаса.

Основными планировочными осями Тульской области являются федеральные автомобильные дороги М-2 «Крым, М-4 «Дон» и Р-132 «Золотое кольцо» Ярославль – Кострома – Иваново – Владимир – Гусь-Хрустальный – Рязань – Михайлов – Тула – Калуга – Вязьма – Ржев – Тверь – Углич – Ярославль и участки железных дорог, проходящих вдоль них.

Второстепенными планировочными осями Тульской области являются автодорога Р-92 «Калуга – Перемышль – Белёв – Орёл», железнодорожные магистрали, проходящие с запада на восток по территории Тульской области, а также региональные автомобильные дороги, образующие оси в направлении запад-восток, соединяющие административные центры муниципальных районов и городских округов области.

### **Модель пространственной организации территории.**

Модель пространственной организации территории Тульской области состоит из планировочного каркаса и зонирования территории по степени интенсивности и приоритетным направлениям использования территории. Планировочный каркас и зонирование территории были произведены на основании комплексной оценки состояния и использования территории. Цель построения данной модели – обобщить и выделить основные элементы пространственной системы и определить её приоритетные направления развития.

Планировочный каркас состоит из планировочных осей и планировочных узлов. Планировочные оси – усредненные линии основных направлений развития территорий, на уровень которых влияют системы расселения, железнодорожного и автомобильного транспорта. Они делятся на 3 уровня от 1 до 3 от более значимых к менее значимым.

Планировочные узлы – населенные пункты, которые также делятся по значимости на 3 уровня. Уровень значимости зависит от численности населения, расположения в иерархии административно-территориального деления, уровня и разнообразия услуг, предоставляемых населению.

При определении уровней планировочных узлов использовались следующие критерии:

1. Для первого уровня – численность населения более 50 тысяч человек.

2. Для второго уровня – является административным центром района или городского округа, численность населения более 25 тысяч человек.

3. Для третьего уровня - является административным центром муниципального района, городского округа или городского поселения.

Зонирование территории по степени интенсивности и приоритетным направлениям использования территории происходит на следующие зоны:

зона интенсивного градостроительного, многопрофильного использования территории. В указанную зону вошли территории, находящиеся в изохроне часовой доступности от городов Тулы и Новомосковска, а также в изохроне получасовой доступности от города Алексина;

зона экстенсивного хозяйственного освоения монопрофильного использования территории (преимущественно эксплуатация природных ресурсов);

зона ограниченного градостроительного и хозяйственного освоения с приоритетом природоохранной деятельности.

Границы зон обобщены и усреднены с целью большей наглядности.

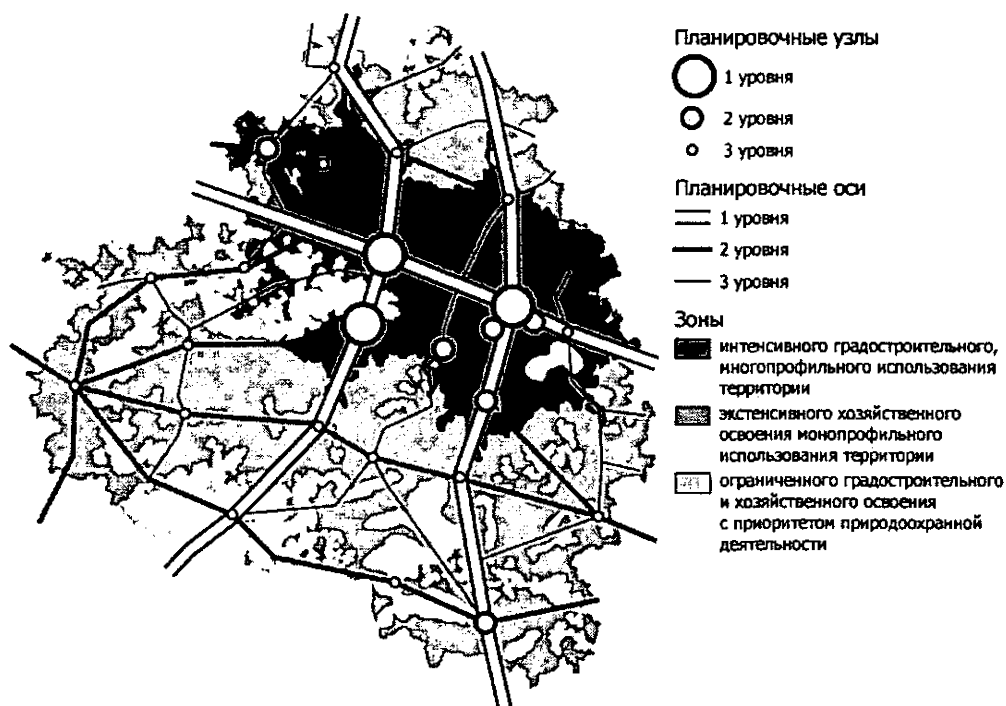


Рисунок № 31. Модель пространственной организации территории Тульской области.

Стоит отметить, что в зоне интенсивного градостроительного, многопрофильного использования территории сохраняются в том числе природоохранные функции на территории особо охраняемых природных территорий и реки Упы.

Как видно в указанной модели зона ограниченного градостроительного и хозяйственного освоения с приоритетом природоохранной деятельности

формирует свою структуру вдоль реки Оки и вдоль южных границ области, вдоль реки Дон она представляется обрывками.

**Раздел 2. Сведения об утвержденных документах стратегического планирования Российской Федерации и Тульской области, о национальных проектах, межгосударственных программах, об инвестиционных программах субъектов естественных монополий, о решениях органов государственной власти, иных главных распорядителей средств соответствующих бюджетов, предусматривающих создание объектов регионального значения**

**2.1. Положения стратегии пространственного развития Российской Федерации, стратегий социально-экономического развития макрорегионов, отраслевых документов стратегического планирования Российской Федерации, межгосударственных программ, государственных программ Российской Федерации, национальных проектов в отношении территории Тульской области**

Стратегия пространственного развития Российской Федерации на период до 2025 года утверждена распоряжением Правительства Российской Федерации от 13 февраля 2019 г. № 207-р.

Целью пространственного развития Российской Федерации является обеспечение устойчивого и сбалансированного пространственного развития Российской Федерации, направленного на сокращение межрегиональных различий в уровне и качестве жизни населения, ускорение темпов экономического роста и технологического развития, а также на обеспечение национальной безопасности страны.

Определены следующие основные задачи, необходимые для достижения цели, определенной в Стратегии пространственного развития Российской Федерации на период до 2025 года:

1. Ликвидация инфраструктурных ограничений федерального значения и повышение доступности и качества магистральной транспортной, энергетической и информационно-телекоммуникационной инфраструктуры.

2. Сокращение уровня межрегиональной дифференциации в социально-экономическом развитии субъектов Российской Федерации, а также снижение внутрирегиональных социально-экономических различий:

за счет повышения устойчивости системы расселения путем социально-экономического развития городов и сельских территорий;

за счет повышения конкурентоспособности экономик субъектов Российской Федерации путем обеспечения условий для развития производства товаров и услуг в отраслях перспективных экономических специализаций субъектов Российской Федерации (в приложении № 1



указаны отрасли перспективной экономической специализации для Тульской области);

за счет совершенствования территориальной организации оказания услуг отраслей социальной сферы;

за счет усиления межрегионального сотрудничества и координации социально-экономического развития субъектов Российской Федерации в рамках макрорегионов Российской Федерации;

за счет формирования и развития минерально-сырьевых центров.

3. Обеспечение расширения географии и ускорения экономического роста, научно-технологического и инновационного развития Российской Федерации за счет социально-экономического развития перспективных центров экономического роста.

4. Обеспечение национальной безопасности Российской Федерации за счет социально-экономического развития геостратегических территорий Российской Федерации, в том числе за счет опережающего среднероссийские темпы социально-экономического развития субъектов Российской Федерации, расположенных на территории Дальнего Востока, и обеспечения устойчивого прироста численности постоянного населения в указанном макрорегионе.

Тульская область включена в Центральный макрорегион, наряду с Брянской, Владимирской, Ивановской, Калужской, Костромской, Московской, Орловской, Рязанской, Смоленской, Тверской, Ярославской областями и г. Москва.

В числе перспективных центров экономического роста субъектов Российской Федерации, которые обеспечат вклад в экономический рост Российской Федерации от 0,2% до 1% ежегодно, как города и прилегающие к ним муниципальные образования с общей численностью населения более 500 тыс. человек, образующие крупные городские агломерации и крупнейшие городские агломерации, определены г. Тула – г. Новомосковск.

Тульская область не входит в перечень геостратегических территорий Российской Федерации.

В соответствии со Стратегией пространственного развития Российской Федерации актуальными для Тульской области являются следующие согласованные с приоритетами федеральной политики направления деятельности в сфере пространственного развития:

1. Повышение уровня экономической связанности территории Российской Федерации посредством расширения и модернизации железнодорожной, авиационной, автодорожной, морской и речной инфраструктуры:

за счет развития транспортных коммуникаций между перспективными крупными центрами экономического роста и перспективными центрами экономического роста субъектов Российской Федерации, включая

строительство обходов городов и организацию скоростного автомобильного и железнодорожного сообщения между крупными городскими агломерациями и крупнейшими городскими агломерациями;

за счет комплексного развития крупных транспортных узлов, расположенных в том числе в пределах или около перспективных крупных центров экономического роста;

за счет обеспечения согласованного планирования развития всех видов транспорта и транспортной инфраструктуры на территориях субъектов Российской Федерации.

2. Развитие энергетической инфраструктуры путем организации гарантированного обеспечения территорий Российской Федерации доступной электроэнергией:

за счет модернизации и расширения магистральной инфраструктуры с приоритетным обеспечением перспективных крупных центров экономического роста;

за счет содействия внедрению интеллектуальных систем управления электросетевым хозяйством на базе цифровых технологий.

3. Обеспечение расширения, модернизации и оптимизации мощностей Единой системы газоснабжения с учетом необходимости создания новых экспортных маршрутов и дальнейшей газификации субъектов Российской Федерации, развития инфраструктуры для использования сжиженного природного газа на внутреннем рынке.

4. Развитие информационно-телекоммуникационной инфраструктуры путем:

устранения «цифрового неравенства» субъектов Российской Федерации за счет создания информационно-телекоммуникационной инфраструктуры для обеспечения высокоскоростной передачи данных, доступной для населения Российской Федерации;

содействия созданию современных сетей связи и внедрению узкополосного доступа для сбора и передачи телеметрической информации во всех крупных городских агломерациях и крупнейших городских агломерациях.

5. Повышение устойчивости сложившихся систем расселения за счет:

обеспечения повышения качества и комфортности городской среды путем капитального ремонта жилого фонда, расселения из ветхого и аварийного жилья, модернизации объектов коммунальной инфраструктуры;

развития и благоустройства общественных (публичных) пространств, реставрации и приспособления объектов культурного наследия для современного использования;

развития транспорта общего пользования, в том числе линий скоростных внеуличных видов транспорта, пригородного сообщения, и оптимизации маршрутной сети;

обеспечения сбалансированного развития городских территорий, в том числе путем освоения заброшенных и неэффективно используемых территорий, согласованного и комплексного развития застроенных и планируемых к застройке территорий;

стимулирования внедрения инновационных и экологически чистых технологий, направленных на снижение негативного воздействия на окружающую среду;

развития системы эффективного обращения с отходами производства и потребления, включая развитие индустрии обработки и утилизации отходов;

сохранения и воссоздания в исторических поселениях памятников истории и культуры и исторически ценных градоформирующих объектов;

содействия развитию малых и средних городов и крупных сельских населенных пунктов как межмуниципальных обслуживающих центров для сельских территорий, обеспечивающих население и предпринимателей различными видами услуг;

повышения транспортной доступности сельских территорий до ближайших межмуниципальных обслуживающих центров за счет развития и приведения в нормативное состояние сети региональных и местных дорог;

сохранения природного и культурного наследия, а также содействия сохранению, возрождению и развитию народных художественных промыслов;

содействия развитию туристской и обеспечивающей инфраструктуры (транспортной, энергетической, коммунальной, объектов инженерной защиты территории) на сельских территориях и продвижения их туристских ресурсов на внутреннем и международном туристских рынках.

6. Совершенствование территориальной организации оказания услуг отраслей социальной сферы (здравоохранения, образования, культуры, физической культуры и спорта, социального обслуживания) за счет:

обеспечения оптимальной доступности для населения услуг отраслей социальной сферы, не требующих узких компетенций и специализированного высокотехнологичного оборудования, и помещений, за счет применения дифференцированного подхода;

формирования 3-уровневой системы организации оказания медицинской помощи;

формирования и развития межмуниципальных (межрайонных) центров оказания услуг и обеспечения деятельности отраслей социальной сферы;

формирования и развития многопрофильных медицинских центров специализированной и высокотехнологической медицинской помощи;

развития ведущих образовательных организаций высшего образования и использования их потенциала при оказании услуг в сфере инновационного развития;

создания на базе ведущих профессиональных образовательных организаций межрегиональных центров компетенций;

создания крупных межрегиональных центров выявления, поддержки и развития способностей и талантов у детей и молодежи.

Стратегия национальной безопасности Российской Федерации утверждена Указом Президента Российской Федерации от 2 июля 2021 года № 400.

Стратегия является базовым документом стратегического планирования, определяющим национальные интересы и стратегические национальные приоритеты Российской Федерации, цели и задачи государственной политики в области обеспечения национальной безопасности и устойчивого развития Российской Федерации на долгосрочную перспективу.

С учетом долгосрочных тенденций развития ситуации в Российской Федерации и в мире ее национальными интересами на современном этапе являются:

сбережение народа России, развитие человеческого потенциала, повышение качества жизни и благосостояния граждан;

защита конституционного строя, суверенитета, независимости, государственной и территориальной целостности Российской Федерации, укрепление обороны страны;

поддержание гражданского мира и согласия в стране, укрепление законности, искоренение коррупции, защита граждан и всех форм собственности от противоправных посягательств, развитие механизмов взаимодействия государства и гражданского общества;

развитие безопасного информационного пространства, защита российского общества от деструктивного информационно-психологического воздействия;

устойчивое развитие российской экономики на новой технологической основе;

охрана окружающей среды, сохранение природных ресурсов и рациональное природопользование, адаптация к изменениям климата;

укрепление традиционных российских духовно-нравственных ценностей, сохранение культурного и исторического наследия народа России;

поддержание стратегической стабильности, укрепление мира и безопасности, правовых основ международных отношений.

Стратегия развития здравоохранения в Российской Федерации на период до 2025 года утверждена Указом Президента Российской Федерации от 6 июня 2019 года № 254 и является документом стратегического планирования, разработанным в целях обеспечения национальной

безопасности Российской Федерации в сфере охраны здоровья граждан.

Основными задачами развития здравоохранения в Российской Федерации являются:

создание условий для повышения доступности и качества медицинской помощи;

профилактика заболеваний;

разработка, внедрение и применение новых медицинских технологий и лекарственных средств;

предотвращение распространения заболеваний, представляющих опасность для окружающих;

совершенствование системы контроля в сфере охраны здоровья граждан, включая государственный контроль (надзор) в сфере обращения лекарственных средств, государственный контроль за обращением медицинских изделий;

обеспечение биологической безопасности;

совершенствование системы федерального государственного санитарно-эпидемиологического надзора.

Совершенствование системы оказания медицинской помощи в Тульской области предусматривает:

строительство и реконструкцию объектов здравоохранения; развитие инфраструктуры и материально-технической базы медицинских организаций, оказывающих медицинскую помощь, в том числе детям;

оснащение современным лабораторным оборудованием, высокочувствительными и специфичными тест-системами клинико-диагностических, в том числе микробиологических, лабораторий и патологоанатомических отделений медицинских организаций;

обеспечение оптимальной доступности для граждан первичной медико-санитарной помощи, в том числе путем создания фельдшерско-акушерских пунктов, использования мобильных медицинских комплексов, а также обеспечение транспортной доступности медицинских организаций, включая развитие маршрутов общественного транспорта, строительство и реконструкцию дорог с твердым покрытием;

дальнейшее развитие высокотехнологичной медицинской помощи;

реализацию программы по борьбе с онкологическими заболеваниями;

совершенствование оказания медицинской помощи пациентам с неинфекционными заболеваниями сердечно-сосудистой, нервной, эндокринной и других систем;

совершенствование организации экстренной медицинской помощи гражданам с использованием санитарной авиации;

создание в медицинских организациях системы экстренного реагирования, обеспечивающей с помощью индивидуальных электронных устройств оперативное получение информации об изменении показателей здоровья пациентов из групп риска;

развитие паллиативной медицинской помощи, в том числе за счет увеличения числа выездных патронажных служб и посещений пациентов на дому, организации услуг по уходу за больными, создания специализированных мультидисциплинарных бригад по организации и оказанию паллиативной медицинской помощи, укрепления материально-технической базы структурных подразделений медицинских организаций, оказывающих паллиативную медицинскую помощь, и хосписов.

Кроме этого, приоритетными направлениями для решения задач развития здравоохранения являются:

формирование системы мотивации граждан, особенно детей и лиц трудоспособного возраста, к ведению здорового образа жизни;

формирование у граждан мотивации к переходу на здоровое питание;

формирование эффективной системы профилактики заболеваний;

разработка новых медицинских технологий и их внедрение в систему здравоохранения, широкое внедрение механизма направленного инновационного развития, позволяющего сократить цикл создания нового продукта – от его разработки до вывода на рынок, и поддержка наиболее актуальных и востребованных направлений медицинской науки;

расширение перечня профилактических прививок, включенных в национальный календарь, в том числе за счет вакцинации против ветряной оспы и ротавирусной инфекции;

охват населения декретированных возрастов и населения из групп риска профилактическими прививками против вакциноуправляемых инфекций – не менее 95%;

совершенствование оказания трансфузиологической помощи населению в медицинских организациях, осуществляющих клиническое использование донорской крови и ее компонентов, а также обеспечение производства препаратов крови в Российской Федерации;

обеспечение биологической безопасности (в том числе совершенствование мер профилактики инфекций, связанных с оказанием медицинской помощи);

профилактика и лечение инфекционных заболеваний, включая такие, распространение которых представляет биологическую угрозу населению (туберкулез, ВИЧ-инфекция, вирусные гепатиты В и С);

противодействие распространению антимикробной резистентности; реализация комплекса профилактических и противоэпидемических мероприятий, направленных на предупреждение заноса опасных

инфекционных заболеваний, распространения природно-очаговых инфекций и зоонозных болезней, а также обеспечение готовности к реагированию на биологические угрозы естественного и преднамеренного характера);

совершенствование системы охраны здоровья работающего населения, выявления и профилактики профессиональных заболеваний;

совершенствование законодательства в сфере охраны здоровья в части, касающейся охраны здоровья работников, занятых на работах с вредными и (или) опасными условиями труда или осуществляющих определенные виды профессиональной деятельности, и постоянное проведение мониторинга состояния здоровья работников, занятых на работах с вредными и (или) опасными производственными факторами (в течение всей их трудовой деятельности);

развитие медицинской реабилитации и совершенствование системы санаторно-курортного лечения, в том числе детей;

создание современной системы оказания медицинской помощи лицам старших возрастных групп во взаимодействии с организациями социального обслуживания, некоммерческими организациями, осуществляющими деятельность в сфере охраны здоровья граждан, социальными службами, добровольцами (волонтерами);

совершенствование деятельности по профилактике инвалидизации граждан;

упрощение порядка освидетельствования граждан при установлении им инвалидности, включая разработку и реализацию согласованных мер, предусматривающих возможность обмена необходимыми документами, в том числе в электронном виде, между медицинскими организациями и федеральными учреждениями медико-социальной экспертизы для установления инвалидности без участия граждан;

совершенствование системы медицинского образования и кадрового обеспечения системы здравоохранения, предусматривающее в том числе:

увеличение объема целевого обучения медицинских специалистов;

постоянное повышение профессионального уровня и расширение квалификации медицинских работников;

устранение дисбаланса между наличием медицинских работников определенных специальностей и категорий и потребностью в таких работниках, особенно в медицинских организациях, оказывающих первичную медико-санитарную помощь;

предоставление медицинским работникам мер социальной поддержки, в том числе обеспечение их жильем;

совершенствование функционирования единой государственной информационной системы в сфере здравоохранения и создание единого цифрового контура;

ускоренное развитие фундаментальных и прикладных научных исследований, внедрение и использование их результатов в интересах здравоохранения;

развитие персонализированной медицины, основанной на современных научных достижениях;

создание сети биобанков, депозитариев биологических материалов человека и коллекций патогенных микроорганизмов;

разработка и внедрение современных методов диагностики, лечения и реабилитации (молекулярно-генетических методов прогнозирования, диагностики и мониторинга течения заболеваний; новых методов регенеративной медицины, в том числе с применением биомедицинских клеточных продуктов; методов персонализированной фармакотерапии, включая технологии генетического редактирования и таргетную терапию; киберпротезов и человеко-машинных интерфейсов);

развитие системы управления качеством медицинской помощи;

развитие системы независимой оценки качества условий оказания услуг медицинскими организациями, осуществляемой общественными советами по проведению независимой оценки качества условий оказания услуг медицинскими организациями, участвующими в реализации программы государственных гарантий бесплатного оказания гражданам медицинской помощи, включая информирование населения о результатах такой оценки;

поэтапное введение механизмов саморегулирования профессиональной деятельности медицинских работников;

совершенствование механизмов лекарственного обеспечения граждан, а также механизма ценообразования на лекарственные препараты;

дальнейшее внедрение информационно-аналитической системы мониторинга и контроля в сфере закупок лекарственных препаратов для обеспечения государственных и муниципальных нужд;

внедрение системы мониторинга движения лекарственных препаратов для медицинского применения и медицинских изделий в целях снижения объема фальсифицированных и недоброкачественных лекарственных препаратов, и медицинских изделий;

совершенствование контрольно-надзорной деятельности в сферах здравоохранения и обеспечения санитарно-эпидемиологического благополучия населения посредством применения риск-ориентированного подхода при осуществлении указанной деятельности на основе распределения подконтрольных объектов по категориям риска;



совершенствование организации управления обязательным медицинским страхованием и формирование системы защиты прав застрахованных лиц в сфере обязательного медицинского страхования;

совершенствование нормативно-правового регулирования в целях противодействия коррупции в сфере здравоохранения,

обеспечение готовности государственной, муниципальной и частной систем здравоохранения к работе в условиях чрезвычайных ситуаций и в военное время;

развитие добровольчества (волонтерства) и наставничества;

развитие центров экспорта медицинских услуг.

Стратегия экологической безопасности Российской Федерации на период до 2025 года утверждена Указом Президента Российской Федерации от 19 апреля 2017 года № 176 и является документом стратегического планирования в сфере обеспечения национальной безопасности Российской Федерации, определяющим основные вызовы и угрозы экологической безопасности, цели, задачи и механизмы реализации государственной политики в сфере обеспечения экологической безопасности.

Целями государственной политики в сфере обеспечения экологической безопасности являются сохранение и восстановление природной среды, обеспечение качества окружающей среды, необходимого для благоприятной жизни человека и устойчивого развития экономики, ликвидация накопленного вреда окружающей среде вследствие хозяйственной и иной деятельности в условиях возрастающей экономической активности и глобальных изменений климата.

С учетом вызовов и угроз экологической безопасности должны быть решены следующие основные задачи:

предотвращение загрязнения поверхностных и подземных вод, повышение качества воды в загрязненных водных объектах, восстановление водных экосистем;

предотвращение дальнейшего загрязнения и уменьшение уровня загрязнения атмосферного воздуха в городах и иных населенных пунктах;

эффективное использование природных ресурсов, повышение уровня утилизации отходов производства и потребления;

ликвидация накопленного вреда окружающей среде;

предотвращение деградации земель и почв;

сохранение биологического разнообразия, экосистем суши и моря;

смягчение негативных последствий воздействия изменений климата на компоненты природной среды.

Стратегия научно-технического развития Российской Федерации утверждена Указом Президента Российской Федерации от 1 декабря 2016 года № 642 и является основой для разработки отраслевых документов стратегического планирования в области научно-технологического развития

страны, государственных программ Российской Федерации, государственных программ субъектов Российской Федерации, а также плановых и программно-целевых документов государственных корпораций, государственных компаний и акционерных обществ с государственным участием.

В ближайшие 10–15 лет приоритетами научно-технологического развития Российской Федерации следует считать те направления, которые позволят получить научные и научно-технические результаты и создать технологии, являющиеся основой инновационного развития внутреннего рынка продуктов и услуг, устойчивого положения России на внешнем рынке.

На втором этапе реализации Стратегии (2020–2025 годы) и в дальнейшей перспективе:

формируются принципиально новые научно-технологические решения в интересах национальной экономики, основанные в том числе на природоподобных технологиях;

реализуются меры, направленные на стимулирование перехода к стадии активной коммерциализации результатов интеллектуальной деятельности и к масштабному созданию новых продуктов и услуг, основанных на технологиях, отвечающих на большие вызовы;

обеспечивается увеличение объема экспорта технологий и высокотехнологичной продукции, в том числе посредством реализации Национальной технологической инициативы и поддержки национальных компаний при выходе на глобальный рынок.

Энергетическая стратегия Российской Федерации на период до 2035 года утверждена распоряжением Правительства Российской Федерации от 9 июня 2020 г. № 1523-р.

Целью стратегии является создание инновационного и эффективного энергетического сектора страны, адекватного как потребностям растущей экономики в энергоресурсах, так и внешнеэкономическим интересам России, обеспечивающего необходимый вклад в социально ориентированное инновационное развитие страны.

При разработке учитывалась принципиальная связь развития энергетики и обеспечения национальной безопасности, прежде всего, энергетической безопасности. Направления развития энергетики согласованы с основными направлениями деятельности по обеспечению энергетической безопасности, определенными в Доктрине энергетической безопасности Российской Федерации, утвержденной Указом Президента Российской Федерации от 13 мая 2019 года № 216.

В экономике Российской Федерации топливно-энергетический комплекс занимает существенное место и играет роль базовой инфраструктуры, основы формирования доходов бюджетной системы Российской Федерации и крупнейшего заказчика для других отраслей.

Целью развития энергетики Российской Федерации является, с одной стороны, максимальное содействие социально-экономическому развитию страны, а с другой стороны – укрепление и сохранение позиций Российской Федерации в мировой энергетике, как минимум, на период до 2035 года.

Приоритетами государственной энергетической политики Российской Федерации являются:

гарантированное обеспечение энергетической безопасности страны в целом и на уровне субъектов Российской Федерации, в особенности расположенных на геостратегических территориях;

первоочередное удовлетворение внутреннего спроса на продукцию и услуги в сфере энергетики;

переход к экологически чистой и ресурсосберегающей энергетике;

развитие конкуренции в конкурентных видах деятельности топливно-энергетического комплекса на внутреннем рынке;

рациональное природопользование и энергетическая эффективность;

максимально возможное использование оборудования, имеющего подтверждение производства на территории Российской Федерации;

повышение результативности и эффективности всех уровней управления в отраслях топливно-энергетического комплекса;

максимальное использование преимуществ централизованных систем энергоснабжения.

Развитие энергетики в Российской Федерации до 2030 года включает три этапа:

1 этап - качественное обновление и модернизация российского топливно-энергетического комплекса;

2 этап - переход к инновационному развитию и общее повышение энергоэффективности в отраслях топливно-энергетического комплекса и экономике в целом;

3 этап – развитие инновационной экономики, высокоэффективное использование как традиционных энергоресурсов, так и новых неуглеводородных источников энергии.

Транспортная стратегия Российской Федерации до 2030 года с прогнозом на период до 2035 года утверждена распоряжением Правительства Российской Федерации от 27 ноября 2021 года № 3363-р.

Миссия государства в сфере обеспечения функционирования и развития транспортной системы заключается в создании условий для повышения качества жизни и здоровья граждан, экономического роста и повышения конкурентоспособности национальной экономики, укрепления безопасности и обороноспособности страны, реализации ее транспортного потенциала через опережающее развитие транспортной инфраструктуры и расширение доступа к безопасным и качественным транспортным услугам с минимальным воздействием на окружающую среду и климат, использование

географических особенностей Российской Федерации в качестве ее конкурентного преимущества.

Стратегия предусматривает реализацию следующих долгосрочных целей развития транспортной системы до 2030 года и на прогнозный период до 2035 года:

повышение пространственной связанности и транспортной доступности территорий;

повышение мобильности населения и развитие внутреннего туризма;

увеличение объема и скорости транзита грузов и развитие мультимодальных логистических технологий;

цифровая и низкоуглеродная трансформация отрасли и ускоренное внедрение новых технологий.

Выполнение Стратегии разделено на три этапа: 2021–2024 годы; 2025–2030 годы; 2031–2035 годы.

По итогам выполнения каждого из этапов ожидается достижение установленного уровня ключевых показателей эффективности в рамках программных инициатив.

Применительно к территории Тульской области в Стратегии обозначены следующие мероприятия:

развитие внутриагломерационных перевозок (модернизация существующей транспортной инфраструктуры, обновление подвижного состава, расширение каркаса городского пассажирского транспорта, инвестиции в приведение улично-дорожной сети в соответствие с нормативами);

развитие пассажирских перевозок дальнего следования (развитие сети автомагистралей, развитие пригородного и дальнего сообщения, поддержание технического состояния автомобильных дорог, программы субсидирования перевозок, поддержка обновления и модернизации парка транспортных средств);

развитие экспорта и транзита грузов (расшировка узких мест на объектах железнодорожной инфраструктуры);

новые технологии транспорта (размещение криогенных автомобильных газонаполнительных компрессорных станций и других заправочных станций, внедрение и развитие систем контроля состояния и работоспособности управляющего транспортного средства в пути);

цифровая трансформация транспорта (инвестиции в развитие технологической базы).

Стратегия государственной культурной политики на период до 2030 года утверждена распоряжением Правительства Российской Федерации от 29 февраля 2016 г. № 326-р и является документом стратегического планирования, разработанным в рамках целеполагания по межотраслевому принципу.

Государственная культурная политика понимается как широкое межотраслевое явление, охватывающее такие сферы государственной и общественной жизни, как все виды культурной деятельности, гуманитарные науки, образование, межнациональные отношения, поддержка русской культуры за рубежом, международное гуманитарное и культурное сотрудничество, а также как воспитание и самовоспитание граждан, просвещение, развитие детского и молодежного движения, формирование информационного пространства страны.

Приоритетными направлениями Стратегии являются:

усиление и расширение влияния российской культуры в иностранных государствах;

сохранение единого культурного пространства как фактора национальной безопасности и территориальной целостности России;

активизация культурного потенциала территорий и сглаживание региональных диспропорций;

повышение роли институтов гражданского общества как субъектов культурной политики;

повышение социального статуса семьи как общественного института, обеспечивающего воспитание и передачу от поколения к поколению традиционных для российской цивилизации ценностей и норм;

содействие формированию гармонично развитой личности, способной к активному участию в реализации государственной культурной политики;

сохранение культурного наследия и создание условий для развития культуры;

формирование новой модели культурной политики;

формирование информационного пространства знаний.

Целевые показатели достижения поставленных задач устанавливаются:

увеличение доли объектов культурного наследия, увеличение доли учреждений культуры и искусства, в том числе имеющих свой информационный портал, увеличение доли фильмов российского производства, увеличение доли организаций, осуществляющих образовательную деятельность по образовательным программам в области культуры и искусства, оснащенных современным материально-техническим оборудованием, увеличение доли детей, обучающихся в детских школах искусств, увеличение доли субъектов Российской Федерации, в которых осуществляется мониторинг состояния и использования объектов культурного наследия, увеличение количества посещений музейных учреждений.

Стратегия устойчивого развития сельских территорий Российской Федерации на период до 2030 года утверждена распоряжением Правительства Российской Федерации от 2 февраля 2015 г. № 151-р.

Сельские территории Российской Федерации являются важнейшим ресурсом страны, значение которого стремительно растет в условиях углубляющейся глобализации при одновременном усилении значения природных и территориальных ресурсов в развитии страны.

Развитие сельских территорий сегодня происходит крайне неравномерно. Несмотря на динамичный рост агропромышленного комплекса, уровень и качество жизни сельского населения в целом существенно отстают от уровня жизни в городах, сужается доступ населения к услугам организаций социальной сферы, углубляется информационный и инновационный разрыв между городской и сельской местностью, что ведет к росту миграционного оттока сельского населения, к утрате освоенности сельских территорий.

Стратегия направлена на создание условий для обеспечения стабильного повышения качества и уровня жизни сельского населения на основе преимуществ сельского образа жизни, что позволит сохранить социальный и экономический потенциал сельских территорий и обеспечит выполнение ими общенациональных функций – производственной, демографической, трудоворесурсной, пространственно-коммуникационной, сохранение историко-культурных основ идентичности народов страны, поддержание социального контроля и освоенности сельских территорий.

Устойчивое развитие сельских территорий – стабильное социально-экономическое развитие сельских территорий, увеличение объема производства сельскохозяйственной продукции, повышение эффективности сельского хозяйства, достижение полной занятости сельского населения и повышение уровня его жизни, рациональное использование земель.

Стратегия реализуется в 2 этапа:  
переходный этап – 2015–2020 годы;  
основной этап – 2021–2030 годы.

Основными инструментами реализации Стратегии являются государственные программы Российской Федерации и государственные программы субъектов Российской Федерации.

Стратегия развития физической культуры и спорта в Российской Федерации на период до 2030 года утверждена распоряжением Правительства Российской Федерации от 24 ноября 2020 г. № 3081-р.

Стратегия определяет видение развития Российской Федерации как ведущей мировой спортивной державы, граждане которой ведут здоровый образ жизни и активно вовлечены в массовый спорт, с экономически стабильным профессиональным спортом, высоким авторитетом на международной спортивной арене и нулевой терпимостью к допингу.

Мероприятия I этапа (2021–2024 годы) характеризуются необходимостью нивелирования негативного воздействия пандемии 2020 года и формирования необходимых условий для интенсивного развития

сферы физической культуры и спорта в последующие годы. Развитие сферы физической культуры и спорта будет осуществляться в рамках государственной программы Российской Федерации «Развитие физической культуры и спорта».

На II этапе (2025–2030 годы) предполагается активное содействие субъектам физической культуры и спорта в части достижения высоких спортивных результатов и повышения качества жизни посредством занятий спортом, внедрения инновационных подходов и технологий в систему управления сферой физической культуры и спорта, а также увеличения вклада сферы физической культуры и спорта в экономику Российской Федерации, в том числе обеспечение для большей части населения в шаговой доступности организационных и инфраструктурных условий для занятий физической культурой и спортом, включая адаптивный спорт.

Стратегия развития туризма в Российской Федерации на период до 2035 года утверждена распоряжением Правительства Российской Федерации от 20 сентября 2019 г. № 2129-р и направлена на комплексное развитие внутреннего и въездного туризма в Российской Федерации за счет создания условий для формирования и продвижения качественного и конкурентоспособного туристского продукта на внутреннем и международном туристских рынках, усиление социальной роли туризма и обеспечение доступности туристских услуг, отдыха и оздоровления для граждан Российской Федерации.

Туризм является одной из отраслей экономики, которая одновременно играет социальную и экономическую роли. Социальная роль туризма реализуется через удовлетворение потребности населения в отдыхе, впечатлениях и личностном развитии. Ключевой задачей Стратегии и условием реализации социальной функции туризма является повышение доступности туризма для населения, обеспечение необходимого разнообразия через формирование туристского продукта с учетом половозрастных, этнических, религиозных и иных особенностей населения.

Среди важных социальных следствий развития туризма для населения наибольшее значение имеют оздоровление, рост продолжительности жизни, укрепление института семьи, интеллектуальное, духовное, творческое развитие, патриотическое воспитание за счет развития детского и юношеского туризма, социальная адаптация и формирование уважения к культурному и религиозному многообразию Российской Федерации.

Экономическая роль туризма проявляется прежде всего в ускорении экономического роста Российской Федерации, обеспечении занятости населения. Туризм является одной из отраслей с наибольшими мультипликативными эффектами для экономики. Инвестиции в туристские индустрии формируют добавленную стоимость в транспорте, торговле и сфере услуг, строительстве и производстве строительных материалов, и

других видах экономической деятельности. Важным социально-экономическим эффектом развития туризма для населения, участвующего в формировании и оказании услуг, является рост занятости и доходов населения, формирование предпринимательской культуры.

Распоряжением Правительства Российской Федерации от 7 февраля 2022 г. № 187-р скорректированы целевые показатели развития туризма в Российской Федерации.

К 2035 году планируется обеспечить, в том числе:

увеличение более чем в 3 раза числа туристских поездок;

увеличение средней численности работников туристской индустрии с 1,66 млн. человек до 4,96 млн. человек;

увеличение количества номеров в классифицированных средствах размещения с 755 тыс. единиц до 948 тыс. единиц.

Стратегия развития лесного комплекса Российской Федерации до 2030 года утверждена распоряжением Правительства Российской Федерации от 11 февраля 2021 г. № 312-р.

Лесной комплекс состоит из 2 основных хозяйственных видов деятельности – лесного хозяйства и лесной промышленности.

Действующая в настоящее время модель управления лесным хозяйством определена характером развития рыночных отношений в России и регулируется Лесным кодексом Российской Федерации.

Основные направления развития сферы лесного хозяйства предусматривают:

удовлетворение общественных потребностей в древесном сырье и других лесных ресурсах, а также в иных полезных функциях лесов;

ведение лесного хозяйства на принципах устойчивого управления лесами, сохранения экологической и социально-экономической роли лесов.

К 2030 году ожидается формирование устойчивого лесопользования и безубыточного лесного хозяйства на основе внедрения инновационных технологий и масштабирования лучших практик использования и воспроизводства лесов, охраны и защиты лесов от пожаров, вредных организмов и других неблагоприятных факторов, противодействия незаконным рубкам и обороту незаконно заготовленной древесины.

Основные направления развития сферы лесной промышленности предусматривают:

обеспечение роста лесной промышленности опережающими темпами относительно роста экономики в целом;

обеспечение комплексного использования лесного сырья, включая низкокачественную древесину, на базе формирования лесопромышленных кластеров вокруг целлюлозно-бумажных комбинатов;



обеспечение глубокой переработки добываемой древесины на базе строительства новых и расширения существующих предприятий по переработке древесины;

производство целлюлозы, ориентированное в большей степени на экспорт, производство тарного картона и санитарно-гигиенических изделий для удовлетворения спроса на внутреннем рынке, ориентированное в равной степени на внутренний рынок и экспорт, производство пиломатериалов, фанерно-плитной продукции, а также продукции деревянного домостроения.

Стратегия развития минерально-сырьевой базы Российской Федерации до 2035 года утверждена распоряжением Правительства Российской Федерации от 22 декабря 2018 г. № 2914-р.

Минерально-сырьевая база представляет собой совокупность разведанных и оцененных запасов полезных ископаемых, а также локализованных и прогнозных ресурсов.

Приоритетом Российской Федерации в сфере развития минерально-сырьевой базы на долгосрочную перспективу является формирование экономически обоснованного баланса между необходимым и достаточным внутренним потреблением, экспортом и вынужденным импортом минерального сырья, который достигается путем своевременного воспроизводства и рационального использования запасов полезных ископаемых. Для каждого полезного ископаемого этот баланс будет разным в зависимости от уровня рыночного спроса, количества высококорентабельных запасов полезных ископаемых, возможных технико-технологических, инфраструктурных и экологических ограничений добычи.

Стратегической целью развития минерально-сырьевой базы является создание условий для устойчивого обеспечения минеральным сырьем социально-экономического развития и поддержания достаточного уровня экономической и энергетической безопасности Российской Федерации.

Достижение указанной стратегической цели осуществляется на основе наращивания минерально-сырьевой базы за счет увеличения инвестиционной привлекательности геолого-разведочных работ всех стадий, роста качества прогнозирования и поисков новых месторождений, а также повышения эффективности освоения известных, в том числе неразрабатываемых, месторождений путем внедрения современных технологий переработки, обогащения и комплексного извлечения полезных ископаемых.

Стратегия развития агропромышленного и рыбохозяйственного комплексов Российской Федерации на период до 2030 года утверждена распоряжением Правительства Российской Федерации от 8 сентября 2022 г. № 2567-р.

Ключевые ориентиры развития:  
импортозамещение;

развитие пищевой и перерабатывающей промышленности, в том числе с внедрением инноваций;

цифровизация отраслей и подотраслей агропромышленного и рыбохозяйственного комплексов;

сохранение, восстановление и повышение плодородия земель сельскохозяйственного назначения, их рациональное использование, вовлечение в сельскохозяйственный оборот неиспользуемых пахотных земель;

селекция и генетика;

развитие мелиоративного комплекса;

внедрение новых видов сервисов, услуг и решений, позволяющих оптимизировать производственные и логистические процессы.

Важнейшими задачами в рамках достижения указанных показателей и ведомственных целей до 2030 года также являются сохранение численности сельского населения, повышение уровня благоустройства их домовладений, развитие социальной и инженерной инфраструктуры. Решение указанных задач позволит стимулировать граждан, проживающих в сельской местности, к ведению предпринимательской деятельности посредством создания собственного хозяйства (крестьянские (фермерские) хозяйства) или присоединения к коллективным организациям (сельскохозяйственные потребительские кооперативы).

Центральный федеральный округ по своей роли в стране и мире условно разделяется на 2 части – Московский регион и окружающее его периферическое кольцо. Московский регион обладает максимальной в стране концентрацией интеллектуального потенциала, во многом задает уровень производства наукоемкой продукции, темпы обновления экономики и сферы услуг, распространения в стране инноваций.

Стратегической целью социально-экономического развития Центрального федерального округа является формирование пространства гармоничного развития путем создания условий для успешного развития человеческого капитала и повышения уровня жизни населения, формирования комфортной среды проживания и эффективной экономики.

Основными целями социально-экономического развития Центрального федерального округа являются:

создание условий для повышения уровня жизни населения;

формирование комфортного жизненного пространства;

формирование диверсифицированной конкурентоспособной экономики;

снятие инфраструктурных ограничений развития экономики;

формирование финансовых механизмов развития экономики.

Комплексный сценарий наиболее полно использует конкурентные преимущества субъектов Российской Федерации, входящих в состав округа, и предусматривает:

модернизацию социальной инфраструктуры, включая образование, здравоохранение, социальную защиту, культуру, физическую культуру и спорт, жилищный сектор, обеспечивающей формирование комфортных условий жизни населения и определяющей качество человеческого капитала;

рост производительности труда, который позволит приблизить доходы граждан к уровню развитых стран;

модернизацию инфраструктурных отраслей, направленную на преодоление ограничений развития экономики и создание условий для ускоренного экономического развития Центрального федерального округа;

масштабное технологическое обновление и модернизацию производств;

развитие новых секторов экономики, обеспечивающих производство продукции с высокой долей добавленной стоимости;

создание условий для развития предприятий инновационной направленности, обслуживающих нужды высокотехнологичных секторов экономики и проектов развития;

создание и развитие наукоградов, инновационно-производственных центров, технопарков, образовательных и научных центров;

ускоренное развитие институтов, обеспечивающих защиту прав собственности, усиление конкурентности рынков, снижение инвестиционных и предпринимательских рисков, административных барьеров, повышение качества государственных услуг и развитие государственно-частного партнерства.

Достижению целей и приоритетов социально-экономического развития Центрального федерального округа будет способствовать, прежде всего, реализация проектов зон опережающего развития (городские агломерации, территориально-производственные и туристско-рекреационные комплексы, экономические кластеры и обеспечивающая их транспортная, энергетическая и социальная инфраструктура).

Основными механизмами реализации социально-экономического развития Центрального федерального округа являются государственные программы Российской Федерации, федеральные целевые программы, региональные и муниципальные программы, а также программы крупных компаний, направленные на комплексное развитие Центрального федерального округа.

Указом Президента Российской Федерации от 7 мая 2018 года № 204 «О национальных целях и стратегических задачах развития Российской Федерации на период до 2024 года» определены следующие направления национальных проектов:

демография;  
здравоохранение;  
образование;  
жилье и городская среда;  
экология;  
безопасные и качественные автомобильные дороги;  
производительность труда и поддержка занятости;  
наука;  
цифровая экономика;  
культура;

малое и среднее предпринимательство и поддержка индивидуальной предпринимательской инициативы;

международная кооперация и экспорт.

Национальный проект «Демография» включает следующие федеральные проекты:

финансовая поддержка семей при рождении детей;  
содействие занятости;  
старшее поколение;  
укрепление общественного здоровья;  
спорт – норма жизни.

Национальный проект влияет на достижение национальной цели по сохранению населения, здоровья и благополучия людей, достижение следующих целевых показателей:

обеспечение устойчивого роста численности населения Российской Федерации;

увеличение доли граждан, систематически занимающихся физической культурой и спортом, до 70 %.

Цели национального проекта «Здравоохранение»: снижение смертности населения трудоспособного возраста, снижение смертности от болезней системы кровообращения, снижение смертности от новообразований, снижение младенческой смертности, ликвидация кадрового дефицита в медицинских организациях, обеспечение охвата всех граждан профилактическими медицинскими осмотрами не реже одного раза в год, обеспечение оптимальной доступности для населения медицинских организаций, оптимизация работы медицинских организаций, оказывающих первичную медико-санитарную помощь, сокращение времени ожидания в очереди, упрощение записи на приём к врачу, увеличение объёма экспорта медицинских услуг.

На территории Тульской области реализуются мероприятия по выполнению поставленных целей (строительство Областного Онкологического центра, повышение качества диагностики онкозаболеваний, развитие системы первичной медико-санитарной помощи).

Целью национального проекта «Образование» является обеспечение глобальной конкурентоспособности отечественного образования.

Структура национального проекта состоит из семи составляющих. Это проекты «Современная школа», «Успех каждого ребенка», «Цифровая образовательная среда», «Молодые профессионалы», «Патриотическое воспитание», «Социальная активность» и «Социальные лифты для каждого».

Национальный проект «Культура» - повышение доступности культурных благ и возможностей участия в создании культурных ценностей на территории региона осуществляется через трехуровневую систему проектных офисов: региональный проектный офис при Правительстве Тульской области, ведомственный проектный офис и проектные офисы, созданные на базе региональных учреждений культуры.

В Тульской области реализуется 3 региональных проекта: «Культурная среда»; «Творческие люди»; «Цифровая культура».

Цель национального проекта «Безопасные и качественные автомобильные дороги» - сделать дороги комфортными и безопасными, снизить смертность в результате дорожно-транспортных происшествий в 3,5 раза к 2030 году (до четырех погибших на 100 тыс. населения). В рамках проекта на территории Тульской области осуществляется комплексный ремонт, реконструкция и строительство дорог.

Цели национального проекта «Жилье и городская среда» - повышение комфорта городской среды, расселение жителей региона из аварийного жилья.

Национальный проект «Наука и университеты» в Тульской области обеспечивает разработки в областях, определяемых приоритетами научно-технологического развития.

В рамках Национального проекта «Малое и среднее предпринимательство и поддержка индивидуальной предпринимательской инициативы» стартовал федеральный образовательный проект по развитию женского предпринимательства.

Национальный проект «Международная кооперация и экспорт» ориентирован на достижение доли экспорта продукции обрабатывающей промышленности, сельскохозяйственной продукции и услуг в ВВП страны до 20%, а также на рост экспорта несырьевых неэнергетических товаров. В Тульской области реализуется программа «Экспортный форсаж». Участие в программе подразумевает ускоренный выход малого и среднего предпринимательства на экспорт, она состоит из шести образовательных модулей и ряда услуг по информированию и консультированию предпринимателей. В результате должен быть сформирован системный подход к структурированию экспортного проекта – от выбора зарубежного рынка до расчета оптимального логистического маршрута, минимизации рисков, снижения издержек.

Национальный проект «Экология» ориентирован на повышение эффективности обращения с отходами, кардинальное снижение уровня загрязнения атмосферного воздуха в крупных промышленных центрах, а также сохранение уникальной флоры и фауны.

В рамках национального проекта Тульская область вошла в лидеры рейтинга регионов, которые добились наибольшего успеха в реформе по обращению с твердыми коммунальными отходами, рекультивировали крупную свалку с твердыми коммунальными отходами, проводится восстановление парковых зон, расчистка, дноуглубление водных объектов, строительство новых гидротехнических сооружений, проводится строительство очистных сооружений.

## **2.2. Сведения о планируемых для размещения на территории Тульской области объектах федерального значения в соответствии с документами территориального планирования Российской Федерации**

Схемой территориального планирования Российской Федерации в области федерального транспорта (железнодорожного, воздушного, морского, внутреннего водного транспорта) и автомобильных дорог федерального значения, утвержденной распоряжением Правительства Российской Федерации от 19 марта 2013 г. № 384-р, на территории Тульской области запланированы к размещению 8 объектов федерального значения.

Таблица № 20. Перечень планируемых для размещения на территории Тульской области объектов федерального значения в области федерального транспорта (железнодорожного, воздушного, морского, внутреннего водного транспорта) и автомобильных дорог федерального значения.

Наименование, основные характеристики	Местоположение планируемого объекта на территории Тульской области
1	2
1. Москва - Адлер, реконструкция железнодорожных путей общего пользования протяженностью 1384 км	Заокский район, Ясногорский район, Плавский район, Чернский район, городской округ город Тула, Щекинский район, г. Щекино
2. Реконструкция железнодорожных путей общего пользования пропускной способностью 154 пары поездов в сутки Ожерелье - Узловая - Елец	Городской округ город Новомосковск, городской округ город Ефремов, Веневский район город Венев, Богородицкий район г. Богородицк, Воловский район, Узловский район город Узловая
3. Автомобильная дорога М-2 «Крым» - от Москвы через Тулу, Орел, Курск, Белгород до границы с Украиной (на Харьков, Днепропетровск, Симферополь), В т.ч.:	Заокский район, Плавский район, городской округ город Тула, Чернский район, Щекинский район город Щекино, Ясногорский район

1	2
строительство обхода г. Плавска на участке км 242+000 – км 254+000; строительство обхода поселка городского типа Чернь на участке км 278+000 – км 292 +000 Категория II	
4. Автомобильная дорога М-6 «Каспий» – из Москвы (от Каширы) через Тамбов, Волгоград до Астрахани, строительство и реконструкция участков автомобильной дороги: реконструкция участка км 152+500 – км 213+000 протяженностью 60,5 км, категория II	Веневский район
5. Автомобильная дорога Р-132 Калуга – Тула – Михайлов – Рязань, реконструкция на участке км 2+283 – км 294+816 протяженностью км 278,04 км, категория 1Б	Городской округ Алексин, Веневский район, городской округ Новомосковск, городской округ город Тула
6. Автомобильная дорога Р-92 Калуга – Перемышль – Белев – Орел, реконструкция автомобильной дороги на участке км 6+224 – км 206+000 протяженностью 181,61 км, категория 1Б	Белевский район, Суворовский район
7. Глубокий обход Московского транспортного узла. Строительство железнодорожных путей общего пользования протяженностью 186 км	Веневский район, городской округ город Тула
8. Москва – Ростов-на-Дону – Адлер, строительство высокоскоростной железнодорожной магистрали протяженностью 1525 км. В т.ч.: строительство опорных станций: с функциями пассажирских станций: Тула ВСМ; обгонные пункты Богородицк ВСМ	На участке Москва – Ростов-на-Дону – Адлер, городской округ город Тула

Схемой территориального планирования Российской Федерации в области федерального транспорта (в части трубопроводного транспорта), утвержденной распоряжением Правительства Российской Федерации от 6 мая 2015 г. № 816-р, на территории Тульской области запланированы к размещению 6 объектов федерального значения.

Таблица № 21. Перечень планируемых для размещения в Тульской области объектов федерального значения в области федерального транспорта (в части трубопроводного транспорта).

Наименование, основные характеристики	Местоположение планируемого объекта на территории Тульской области
1	2
1. Реконструкция ГРС Северо-Задонская, производительность 42000 м <sup>3</sup> /час	Городской округ город Новомосковск, с. Урусово
2. Реконструкция ГРС «Ясногорск», проектный среднегодовой объем	Городской округ город Алексин; район Ясногорский, муниципальное

1	2
транспортировки газа – 0,113 млрд. м <sup>3</sup> /год	образование Ревякинское д. Тайдаково, д. Федешово, с. Архангельское, д. Хвошня, д. Барсуки, городское поселение город Ясногорск
3. Реконструкция ГРС Новотульская, проектный среднегодовой объем транспортировки газа – 1,183 млрд. м <sup>3</sup> /год	Щекинский район, муниципальное образование Яснополянское; городской округ город Тула
4. Газопровод-отвод и ГРС Прокшино, Протяженность – 0,54756 км, проектное давление – 5,4 МПа, диаметр труб – 159 мм; проектная производительность	Заокский район, муниципальное образование Малаховское
5. Газопровод-отвод и ГРС Турино, проектный среднегодовой объем транспортировки газа – 1,996 млрд. м <sup>3</sup> /год, протяженность – 3,533 км, диаметр труб – 377 мм, проектное давление – 5,4 МПа; проектная производительность ГРС – 227,9 тыс. м <sup>3</sup> /час	Заокский район, муниципальное образование Демидовское
6. Новомосковское ПХГ	Киреевский район, муниципальное образование Бородинское, муниципальное образование Шварцевское, муниципальное образование Дедиловское, муниципальное образование Богучаровское

В соответствии с письмом Минэкономразвития «Об отображении на схемах территориального планирования субъектов Российской Федерации объектов магистральных газопроводов (газопроводов-отводов и газораспределительных станций), расположенных на территории одного субъекта Российской Федерации» объекты из указанной выше таблицы под номерами: 1, 2, 4 и 5 являются региональными, так как входят в программу развития газоснабжения и газификации Тульской области на период 2021–2025 годы ПАО «Газпром».

Схемой территориального планирования Российской Федерации в области энергетики, утвержденной распоряжением Правительства Российской Федерации от 1 августа 2016 г. № 1634-р, запланированы к размещению 6 объектов федерального значения.

Таблица № 22. Перечень планируемых для размещения в Тульской области объектов федерального значения в области энергетики.

Наименование	Местоположение планируемого объекта на территории Тульской области
1. Черепетская ГРЭС	Суворовский район, муниципальное образование город Суворов,
2. ПС 220 кВ Новая Тула	Городской округ город Тула д. Ямны



Наименование	Местоположение планируемого объекта на территории Тульской области
3. ПС 220 кВ Северная (реконструкция), мощность 200 МВА	Городской округ город Новомосковск,
4. Заходы ВЛ 220 кВ Тула – Ленинская на ПС 220 кВ Новая Тула	Городской округ город Тула д. Ямны
5. ВЛ 220 кВ Черепетская ГРЭС – Спутник (реконструкция)	Суворовский район
6. ВЛ 220 кВ Черепетская ГРЭС – Цементная (реконструкция участка ЛЭП)	На территории Тульской области

**2.3. Сведения о государственных программах Тульской области, решениях органов государственной власти, иных главных распорядителей средств соответствующих бюджетов, предусматривающих создание объектов регионального значения**

Объекты регионального значения – объекты, планируемые для размещения и предусмотренные программами, утвержденными Правительством Тульской области и реализуемыми за счет средств бюджета Тульской области, или нормативными правовыми актами Правительства Тульской области, или в установленном Правительством Тульской области порядке решениями главных распорядителей средств бюджета Тульской области, или инвестиционными программами субъектов естественных монополий.

На территории Тульской области утверждены следующие документы, в соответствии с которыми предполагается размещение объектов регионального значения.

Таблица № 23. Перечень государственных программ Тульской области, решений органов государственной власти, иных распорядителей средств соответствующих бюджетов, предусматривающих создание объектов регионального значения.

Наименование	Плановый период, на который рассчитано действие документа
1	2
1. Документы, определяющие цели, задачи, возможные направления комплексного социально-экономического развития	
1.1. Указ Губернатора Тульской области от 11 июля 2016 года № 102 «Об утверждении основных направлений деятельности правительства Тульской области на период до 2026 года»	2016–2030
2. Документы, определяющие развитие отдельных отраслей Тульской области (в т.ч. по созданию конкретных объектов регионального значения)	
2.1. Постановление правительства Тульской области от 08.02.2019 № 51 «Об утверждении государственной программы Тульской области «Развитие здравоохранения Тульской области»	2019-2024

1	2
2.2. Постановление правительства Тульской области от 30.10.2013 № 602 «Об утверждении государственной программы Тульской области «Развитие малого и среднего предпринимательства в Тульской области»	2013-2024
2.3. Постановление правительства Тульской области от 25.11.2013 № 684 «Об утверждении государственной программы Тульской области «Информационное общество Тульской области»	2013-2024
2.4. Постановление правительства Тульской области от 23.07.2015 № 343 «Об утверждении государственной программы Тульской области «Развитие промышленности в Тульской области»	2015-2024
2.5. Постановление правительства Тульской области от 09.11.2017 № 530 «Об утверждении государственной программы Тульской области «Развитие физической культуры и спорта в Тульской области»	2017-2024
2.6. Постановление правительства Тульской области от 16.02.2018 № 65 «Об утверждении государственной программы Тульской области «Социальная поддержка и социальное обслуживание населения Тульской области»	2018-2024
2.7. Постановление правительства Тульской области от 01.02.2019 № 39 «Об утверждении государственной программы Тульской области «Развитие образования Тульской области»	2019-2024
2.8. Постановление правительства Тульской области от 04.03.2019 № 75 «Об утверждении государственной программы Тульской области «Развитие культуры и туризма Тульской области»	2019-2024
2.9. Постановление правительства Тульской области от 30.04.2019 № 233 «Об утверждении Схемы и Программы развития электроэнергетики Тульской области на 2022–2026 годы»	2019-2024
2.10. Постановление правительства Тульской области от 12.07.2019 № 267 «Об утверждении государственной программы Тульской области «Охрана окружающей среды Тульской области»	2019-2025
2.11. Постановление правительства Тульской области от 16.01.2020 № 4 «Об утверждении государственной программы Тульской области «Комплексное развитие сельских территорий Тульской области»	2020-2026
2.12. Постановление правительства Тульской области от 30.12.2021 № 909 «Об утверждении Программы комплексного развития транспортной инфраструктуры Тульской области и Комплексной схемы организации транспортного обслуживания населения общественным транспортом Тульской области на период 2022–2031 годов»	2022-2031

В целях обеспечения согласованности стратегических приоритетов и определения основных направлений социально-экономического развития Тульской области указом Губернатора Тульской области от 11 июля 2016 года № 102 «Об утверждении Основных направлений деятельности правительства Тульской области на период до 2026 года» определены основные направления деятельности Правительства Тульской области на

период до 2026 года в среднесрочной перспективе со стратегическим горизонтом до 2030 года, которые согласуются с национальными целями развития Российской Федерации на период до 2030 года.

Программы развития отдельных отраслей социально-экономического развития представляют собой нормативно-правовые акты по созданию объектов регионального значения, реализации бюджетных инвестиций в объекты капитального строительства государственной собственности Тульской области.

Постановлением правительства Тульской области от 08.02.2019 № 51 «Об утверждении государственной программы Тульской области «Развитие здравоохранения Тульской области» предусмотрено строительство фельдшерско-акушерских пунктов, амбулаторий, офисов врачей общей практики.

Постановлением правительства Тульской области от 30.10.2013 № 602 «Об утверждении государственной программы Тульской области «Развитие малого и среднего предпринимательства в Тульской области» предусмотрено создание благоприятных условий для развития малого и среднего предпринимательства в Тульской области.

Постановлением правительства Тульской области от 25.11.2013 № 684 «Об утверждении государственной программы Тульской области «Информационное общество Тульской области» запланированы мероприятия по повышению качества жизни населения Тульской области за счет применения информационно-коммуникационных технологий путем создания технических и технологических условий применения информационно-коммуникационных технологий в Тульской области, снижения административных барьеров, оптимизации и повышения качества предоставления государственных, муниципальных и иных услуг в Тульской области, а также обеспечения реализации государственной политики в сфере совершенствования системы государственного управления и обеспечения развития информационных технологий и связи на территории Тульской области.

Мероприятия, утвержденные постановлением правительства Тульской области от 23.07.2015 № 343 «Об утверждении государственной программы Тульской области «Развитие промышленности в Тульской области», направлены на развитие высокотехнологичной, конкурентоспособной промышленности Тульской области, обеспечивающей переход экономики региона к инновационному типу развития.

Мероприятия, утвержденные постановлением правительства Тульской области от 09.11.2017 № 530 «Об утверждении государственной программы

Тульской области «Развитие физической культуры и спорта в Тульской области», направлены на создание условий, обеспечивающих возможность гражданам систематически заниматься физической культурой и спортом, повышение конкурентоспособности тульского спорта на российской и международной спортивных аренах.

Мероприятия, утвержденные постановлением правительства Тульской области от 16.02.2018 № 65 «Об утверждении государственной программы Тульской области «Социальная поддержка и социальное обслуживание населения Тульской области», имеют целью повышение эффективности социальной поддержки и социального обслуживания населения Тульской области.

Повышение качества и доступности образования, соответствующих требованиям инновационного развития экономики, современным потребностям граждан Тульской области предусмотрено мероприятиями, утвержденными постановлением правительства Тульской области от 01.02.2019 № 39 «Об утверждении государственной программы Тульской области «Развитие образования Тульской области».

Целью мероприятий, предусмотренных постановлением правительства Тульской области от 04.03.2019 № 75 «Об утверждении государственной программы Тульской области «Развитие культуры и туризма Тульской области», является укрепление российской гражданской идентичности на основе духовно-нравственных и культурных ценностей народов Российской Федерации, обеспечение максимальной доступности к культурным благам, повышение качества и доступности услуг в сфере культурно-познавательного туризма и архивного дела.

Мероприятия, указанные в постановлении правительства Тульской области от 30.04.2022 № 233 «Об утверждении Схемы и Программы развития электроэнергетики Тульской области на 2022–2026 годы», направлены на обеспечение надежного функционирования энергосистемы Тульской области в составе Единой энергетической системы Российской Федерации в долгосрочной перспективе.

Реализация государственной политики Российской Федерации в сфере экологического развития, сохранения и рационального использования природных ресурсов на территории Тульской области предусмотрена мероприятиями, утвержденными постановлением правительства Тульской области от 12.07.2019 № 267 «Об утверждении государственной программы Тульской области «Охрана окружающей среды Тульской области».

Основной целью мероприятий, утвержденных постановлением правительства Тульской области от 16.01.2020 № 4 «Об утверждении

государственной программы Тульской области «Комплексное развитие сельских территорий Тульской области», является повышение качества жизни и уровня благосостояния сельских жителей.

Постановление правительства Тульской области от 30.12.2021 № 909 «Об утверждении Программы комплексного развития транспортной инфраструктуры Тульской области и Комплексной схемы организации транспортного обслуживания населения общественным транспортом Тульской области на период 2022–2031 годов» обеспечивает формирование комплекса мероприятий, направленного на обеспечение развития транспортной инфраструктуры в соответствии с потребностями населения в передвижении, субъектов экономической деятельности.

#### **2.4. Сведения об инвестиционных программах субъектов естественных монополий в отношении территории Тульской области**

Согласно Федеральному закону от 17 августа 1995 года № 147-ФЗ «О естественных монополиях» под естественной монополией понимается состояние товарного рынка, при котором удовлетворение спроса на этом рынке эффективнее в отсутствие конкуренции в силу технологических особенностей производства (в связи с существенным понижением издержек производства на единицу товара по мере увеличения объема производства), а товары, производимые субъектами естественной монополии, не могут быть заменены в потреблении другими товарами, в связи с чем спрос на данном товарном рынке на товары, производимые субъектами естественных монополий, в меньшей степени зависит от изменения цены на этот товар, чем спрос на другие виды товаров.

Субъектом естественной монополии является хозяйствующий субъект, занятый производством (реализацией) товаров в условиях естественной монополии.

На территории Тульской области действуют следующие инвестиционные программы субъектов естественных монополий.

Таблица № 24. Перечень субъектов естественных монополий, осуществляющих свою деятельность на территории Тульской области.

Наименование субъекта естественной монополии	Наименование документа, утверждающего инвестиционную программу	Плановый период, на который рассчитано действие документа
1	2	3
1. АО «Тульские городские электрические сети»	Распоряжение правительства Тульской области от 03.11.2017 № 699-р	2018–2022

1	2	3
	«Об утверждении инвестиционной программы Акционерного общества «Тульские городские электрические сети» на период 2018–2022 годов»	
2. ООО «Гарантирующий поставщик и специализированный застройщик Новомосковская энергосбытовая компания»	Распоряжение правительства Тульской области от 26.07.2021 № 387-р «Об утверждении инвестиционной программы Общества с ограниченной ответственностью «Гарантирующий поставщик и специализированный застройщик Новомосковская энергосбытовая компания» на 2022–2026 годы»	2022–2026
3. Филиал «Волго-Вятский» АО «Оборонэнерго»	Распоряжение правительства Тульской области от 30.07.2021 № 395-р «Об утверждении инвестиционной программы филиала «Волго-Вятский» акционерного общества «Оборонэнерго» в границах Тульской области на 2022–2026 годы»	2022–2026
4. ООО «КС-Энерго»	Распоряжение правительства Тульской области от 25.08.2021 № 441-р «Об утверждении инвестиционной программы Общества с ограниченной ответственностью «КС-Энерго» на 2022–2026 годы»	2022–2026
5. ОАО «Щекинская городская электросеть»	Распоряжение правительства Тульской области от 17.09.2021 № 472-р «Об утверждении инвестиционной программы Открытого акционерного общества «Щекинская городская электросеть» на 2022 – 2026 годы»	2022–2026
6. ООО «Алексинэнергосбыт»	Распоряжение правительства Тульской области от 30.09.2020 № 771-р «Об утверждении инвестиционной программы Общества с ограниченной ответственностью «Алексинэнергосбыт» на 2021–2023 годы»	2021–2023
7. ООО «Газпром энерго» – Центральный филиал	Распоряжение правительства Тульской области от 04.10.2021 № 504-р «Об утверждении инвестиционной программы Центрального филиала Общества с ограниченной ответственностью «Газпром энерго» в границах Тульской области на 2022–2026 годы»	2022–2026
8. ООО «ПромЭнергоСбыт»	Распоряжение правительства Тульской области от 04.10.2021 № 506-р	2022–2026

1	2	3
	«Об утверждении инвестиционной программы Общества с ограниченной ответственностью «ПромЭнергоСбыт» на 2022-2026 годы»	
9. ООО «Энергосеть»	Распоряжение правительства Тульской области от 04.10.2021 № 507-р «Об утверждении инвестиционной программы Общества с ограниченной ответственностью «Энергосеть» на 2022-2026 годы»	2022-2026
10. АО «Алексинская электросетевая компания»	Распоряжение правительства Тульской области от 14.10.2021 № 523-р «Об утверждении инвестиционной программы Акционерного общества «Алексинская электросетевая компания» на 2022-2026 годы»	2022-2026
11. ООО «ТОЗ-Энерго»	Распоряжение правительства Тульской области от 09.11.2021 № 551-р «Об утверждении инвестиционной программы Общества с ограниченной ответственностью «ТОЗ-Энерго» на 2022-2026 годы»	2022-2026
12. АО «ТНС энерго Тула»	Распоряжение правительства Тульской области от 01.12.2020 № 924-р «Об утверждении инвестиционной программы Акционерного общества «ТНС энерго Тула» на 2021-2023 годы»	2021-2023
13. Московская дирекция по энергообеспечению - структурное подразделения Трансэнерго - филиала ОАО «РЖД»	Распоряжение правительства Тульской области от 22.12.2021 № 647-р «Об утверждении инвестиционной программы Московской дирекции по энергообеспечению - структурного подразделения Трансэнерго - филиала открытого акционерного общества «Российские железные дороги» в границах Тульской области на 2022-2026 годы»	2022-2026
14. Филиал «Тулэнерго» ПАО «МРСК Центра и Приволжья»	Приказ Минэнерго России от 22.12.2021 № 24 «Об утверждении инвестиционной программы ПАО «Россети Центр и Приволжье» на 2022-2026 годы и изменений, вносимых в инвестиционную программу ПАО «Россети Центр и Приволжье» на 2016-2025 годы, утвержденную приказом Минэнерго России от 14.12.2015 № 953, с изменениями, внесенными приказом Минэнерго России от 14.12.2020 № 12»	2022-2026

1	2	3
15. ПАО «Газпром»	Программа развития газоснабжения и газификации Тульской области на период 2021–2025 годы	2021–2025
16. ОАО «РЖД»	Программа развития ОАО «РЖД» до 2025 года, утвержденная распоряжением Правительства Российской Федерации от 19 марта 2019 г. № 466-р	2019–2025
17. ОАО «РЖД»	Программа организации скоростного и высокоскоростного сообщения в Российской Федерации до 2036 года, утверждена протокольным решением заседания правления ОАО «РЖД» от 24 мая 2021 года № 25	2021–2036

Инвестиционной программой Акционерного общества «Тульские городские электрические сети» на период 2018–2022 годов» предполагается осуществить новое строительство трансформаторных подстанций, реконструкцию кабельных и воздушных линий, реконструкцию существующих трансформаторных подстанций и распределительных устройств.

Инвестиционной программой Общества с ограниченной ответственностью «Гарантирующий поставщик и специализированный застройщик Новомосковская энергосбытовая компания» на 2022–2026 годы» предусмотрены реконструкция, модернизация и техническое перевооружение объектов энергообеспечения.

Инвестиционная программа филиала «Волго-Вятский» акционерного общества «Оборонэнерго» в границах Тульской области на 2022–2026 годы» предусматривает реконструкцию кабельных и воздушных линий электропередач в городских округах Тула и Ефремов.

В рамках реализации инвестиционной программы Общества с ограниченной ответственностью «КС-Энерго» на 2022–2026 годы» предполагается реконструкция кабельных и воздушных линий электропередач на территории Тульской области.

Инвестиционной программой Открытого акционерного общества «Щекинская городская электросеть» на 2022–2026 годы» запланирована реконструкция трансформаторных и иных подстанций до 400 кВ, реконструкция кабельных и воздушных линий, строительство объектов электросетевого хозяйства.

В рамках реализации инвестиционной программы Общества с ограниченной ответственностью «Алексинэнергосбыт» на 2021–2023 годы» осуществляется реконструкция трансформаторных и иных подстанций с целью увеличения мощностей.



Реконструкция, модернизация и техническое перевооружения объектов энергообеспечения предусмотрены инвестиционной программой Центрального филиала Общества с ограниченной ответственностью «Газпромэнерго» на 2022–2026 годы», инвестиционной программой Общества с ограниченной ответственностью «ПромЭнергоСбыт» на 2022–2026 годы», инвестиционной программой Общества с ограниченной ответственностью «Энергосеть» на 2022–2026 годы».

В рамках реализации инвестиционной программы Акционерного общества «Алексинская электросетевая компания» на 2022–2026 годы» предполагается осуществить реконструкцию более 30 трансформаторных подстанций с целью увеличения мощностей для производства электрической энергии.

Реконструкцию, модернизацию и техническое перевооружение объектов энергообеспечения предусматривают инвестиционная программа Общества с ограниченной ответственностью «ТОЗ-Энерго» на 2022–2026 годы, инвестиционная программа Акционерного общества «ТНС энерго Тула» на 2021–2023 годы и инвестиционная программа Московской дирекции по энергообеспечению – структурного подразделения Трансэнерго – филиала открытого акционерного общества «Российские железные дороги» в границах Тульской области на 2022–2026 годы.

В рамках реализации программы, утверждённой приказом Минэнерго России от 22.12.2021 № 24 «Об утверждении инвестиционной программы ПАО «Россети Центр и Приволжье» на 2022–2026 годы и изменений, вносимых в инвестиционную программу ПАО «Россети Центр и Приволжье» на 2016–2025 годы, утвержденную приказом Минэнерго России от 14.12.2015 № 953, с изменениями, внесенными приказом Минэнерго России от 14.12.2020 № 12» предполагается осуществить новое строительство трансформаторных подстанций, реконструкцию кабельных и воздушных линий, реконструкцию существующих трансформаторных подстанций и распределительных устройств, мероприятия по присоединению новых потребителей, а также другие мероприятия в рамках инвестиционной деятельности.

В рамках реализации программы развития газоснабжения и газификации Тульской области на период 2021–2025 годы предполагается улучшение работы по газификации региона с целью увеличения надежности газоснабжения потребителей.

Долгосрочной программой развития ОАО «РЖД» до 2025 года, утвержденной распоряжением Правительства Российской Федерации от 19 марта 2019 года № 466-р «Об утверждении программы развития ОАО «РЖД» до 2025 года», на территории области предусмотрено:

организация скоростного движения пассажирских поездов на направлении Центр – Юг;

строительство высокоскоростной магистрали «Москва – Тула»;

строительство скоростной магистрали «Тула – Белгород»;

электрификация направления Ожерелье – Узловая – Елец (специализация под пассажирское движение);

формирование глубокого обхода Большого Московского окружного кольца (по направлению Рыбное – Узуново – Ожерелье – Узловая – Плеханово – Сухиничи – Духовская – Смоленск).

Программой организации скоростного и высокоскоростного сообщения в Российской Федерации до 2036 года, утвержденной протоколом заседания Правления ОАО «РЖД» от 24 мая 2021 г. № 25, предусматриваются:

строительство высокоскоростной железнодорожной магистрали Москва – Тула – Воронеж с продлением до Ростова-на-Дону в период 2030-2035 гг.;

мероприятия по организации скоростного движения пассажирских поездов в сообщении Москва – Белгород в период 2021-2024 гг.

При этом конкретное (определенное с геодезической точностью) местоположение планируемых к размещению железнодорожных линий на территории Тульской области будет определено на этапах подготовки документации по планировке территории и подготовки проектной документации.

## **2.5. Сведения о планируемых для размещения объектах регионального значения в соответствии с документами территориального планирования двух и более субъектов Российской Федерации, документами территориального планирования Тульской области**

Документы территориального планирования двух и более субъектов Российской Федерации применительно к территории Тульской области отсутствуют.

Схема территориального планирования Тульской области впервые разработана в 2011 году и утверждена постановлением правительства Тульской области от 04.04.2012 № 126 «Об утверждении схемы территориального планирования Тульской области».

Изменения в Схему территориального планирования Тульской области вносились в 2015, 2017, 2019 годах постановлениями правительства Тульской области: от 30.12.2015 № 630 «О внесении изменений в постановление правительства Тульской области от 04.04.2012 № 126 «Об утверждении Схемы территориального планирования Тульской области»; от 06.02.2017 № 49 «О внесении изменений и дополнений в постановление правительства Тульской области от 04.04.2012 № 126»; от 30.12.2019 № 688 «О внесении изменений в постановление правительства Тульской области от 04.04.2012 № 126 «Об утверждении Схемы территориального планирования Тульской области».

Постановлением правительства Тульской области от 18.06.2021 № 356 «О внесении изменений в постановление правительства Тульской области от 04.04.2012 № 126 «Об утверждении Схемы территориального планирования Тульской области» внесены изменения в части дополнения и актуализации числа планируемых к размещению объектов регионального значения:

- в области здравоохранения - 17;
- в области спортивного назначения – 12;
- в сфере транспорта – 63;
- в сфере малого и среднего предпринимательства – 2;
- в области социального обслуживания населения – 4;
- в области защиты населения и территорий Тульской области от чрезвычайных ситуаций – 1;
- в области промышленности планировалось – 18;
- в области энергетики (объекты электроснабжения) – 26;
- в области энергетики (объекты газоснабжения) – 53;
- в области культуры – 1;
- в области образования – 16.

Кроме этого, запланировано размещение 13 автогазозаправочных станций, а также запланирована организация и расширение 41 особо охраняемой природной территорий регионального значения.

К 2022 году большая часть мероприятий по созданию запланированных объектов регионального значения выполнена.

## **2.6. Сведения о территориях особых экономических зон**

На территории Тульской области в соответствии с постановлением Правительства Российской Федерации от 14 апреля 2016 г. № 302 «О создании на территории муниципального образования Узловский район Тульской области особой экономической зоны промышленно-производственного типа» создана особая экономическая зона промышленно-производственного типа «Узловая».

Цель создания особой экономической зоны промышленно-производственного типа – содействие развитию экономики Тульской области и формирование благоприятных условий для реализации российскими и иностранными компаниями инвестиционных проектов в области промышленного производства, а также создание дополнительных рабочих мест.

Особая экономическая зона промышленно-производственного типа имеет площадь 471 га. Место расположения отличается выгодным

экономико-географическим положением, так как находится между 2 крупнейшими промышленными центрами региона – городом Тула и городом Новомосковск, на пересечении федеральной автомагистрали М-4 «Дон» и автомобильной дороги Р-140 Тула-Новомосковск.

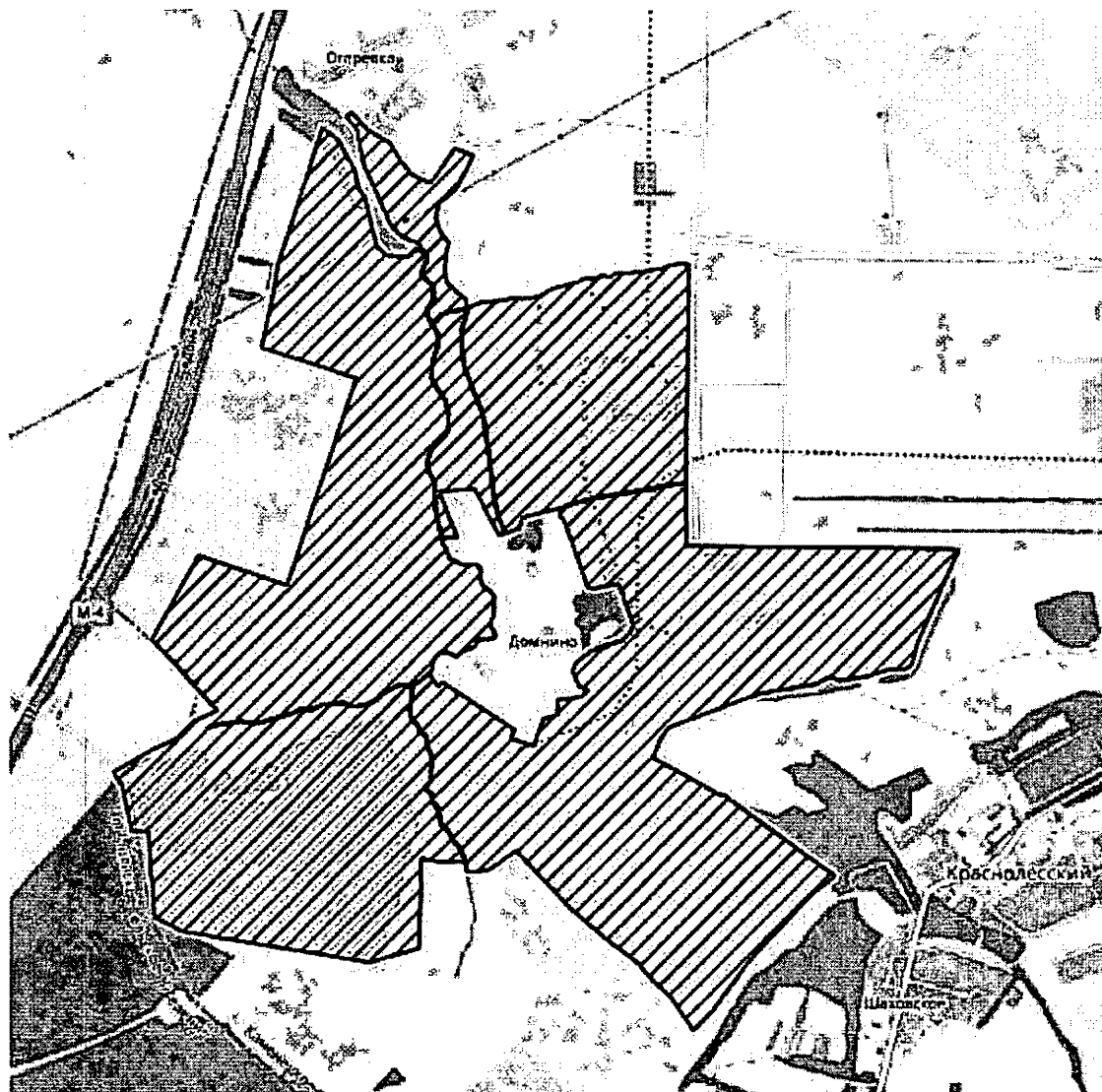


Рисунок № 32. Территория особой экономической зоны промышленно-производственного типа «Узловая».

Таблица № 25. Перечень резидентов экономической зоны промышленно-производственного типа «Узловая»

Наименование резидента	Наименование проекта	Объем инвестиций, млрд. руб. (количество рабочих мест, человек)
1	2	3
1. ООО «АгроГриб»	строительство тепличного комплекса по производству грибов	6,2 (900)

1	2	3
2. ООО «Энгельсспецмаштруб»	строительство производства гибких насосно-компрессорных труб	1,6 (64)
3. ООО «Арнест МеталлПак»	строительство завода по производству жестяного баллона с перспективой создания производства косметических изделий, товаров бытовой химии в металлической аэрозольной упаковке	0,567 (127)
4. ООО «СтальПолимер»	создание производства рулонной оцинкованной стали с полимерным покрытием	0,52 (60)
5. ООО «Тензограф»	создание производства высокотемпературных композиционных уплотнительных материалов для герметизации оборудования и трубопроводов, и производства климатических панелей	0,35 (66)
6. ООО «Инновационные промышленные покрытия»	строительство производственного комплекса по выпуску полимерных и композитных покрытий промышленного и специального назначения под торговой маркой АКРУС	1,6 (152)
7. ООО «Мистраль-Тула»	строительство промышленного предприятия по переработке древесных отходов в высококачественные биопродукты на основе древесного био-угля	1,3 (29)
8. ООО «ЕВРАЗ Узловая»	строительство производственного комплекса (производство товарного пентоксида ванадия из ванадийсодержащего сырья)	5,585 (500)
9. ООО «Промет – СЭЗ»	организация производства офисных, складских и полу грузовых стеллажей из металла	0,92 (487)
10. ООО «АРД-полимер»	предприятие по производству пленок и упаковочных изделий на основе полиэтилентерефталата (ПЭТ)	0,3 (100)
11. ООО «Никтон»	создание предприятия по производству никотина чистотой 99,5% и продукции с его содержанием	0,45 (110)
12. ООО «Кликс»	организация производства металлических панелей CLIX с интегрированными	0,14 (31)

1	2	3
	фотоэлектрическими гибкими модулями на основе технологии CIGS и легких стальных тонкостенных конструкций для целей промышленного и гражданского строительства	
13. ООО «МЛ Групп»	создание производства упаковочных материалов на основе алюминиевой фольги	0,64 (35)
14. ООО «Халмек литиум»	разработка, строительство и ввод в эксплуатацию гидрометаллургического завода по производству соединений лития	3,65 (135)
15. ООО «Гальватех»	строительство завода горячего цинкования	1,16 (184)
16. ООО «Завод Пересвет»	создание завода по производству многогранных опор освещения	0,56 (215)
17. ООО «Маккейн Фудс Рус»	строительство комплекса по переработке картофеля, включая завод по производству замороженного картофеля фри, картофелехранилище и склад готовой продукции	12,7 (164)
18. ООО «Инотекс»	строительство производственного комплекса по выпуску нетканого материала Wetlace	2,4 (74)
19. ООО «Макошь»	строительство производственного комплекса по холодному отжиму и глубокой переработке растительных масличных культур	0,16 (32)
20. ООО «Полимерные технологии Узловая»	строительство производственного комплекса по выпуску ненасыщенной полиэфирной смолы мощностью 6150 тонн в год	0,3 (112)
21. ООО «ПЛАНт_спэйс»	строительство завода по производству полимолочной кислоты (PLA)	13,26 (157)

В соответствии с постановлением Правительства Российской Федерации от 21 января 2021 г. № 26 «О создании инновационного научно-технологического центра «Инновационный научно-технологический центр «Композитная долина» на территории Узловского района Тульской области реализуется проект «Инновационный научно-технологический центр «Композитная долина».

Размещение инновационного научно-технологического центра «Композитная долина» планируется в границах земельных участков с

кадастровыми номерами: 71:20:010101:396, 71:20:010101:398, 71:20:010101:319, 71:20:010101:324, 71:20:010101:344, 71:20:010101:737.

Цель проекта — реализация на территории Тульской области компетенций по развитию в регионе, выделяющемся размещением передовых предприятий химической и оборонной промышленности, конкурентоспособных на мировом уровне технологий конструкционных и специальных материалов нового поколения, в том числе для решения задач диверсификации в оборонно-промышленном комплексе.

Запланировано, что функциональная структура будет включать два блока: научно-технологический и социальный.

В составе научно-технологического блока предусмотрены:

научно-технологический полигон;

центр инновационных разработок и экспериментальной (малотоннажной) химии, ориентированный на масштабирование лабораторных разработок до уровня опытных производственных установок. Здесь же предполагается размещение совместных лабораторий и центров коллективного пользования, а также инфраструктуры для предоставления общих технологических сервисов. На полигоне намечено развернуть инфраструктуру для проведения синтеза органических и неорганических веществ, отработки технологий и режимов работы катализаторов и каталитических систем, керамики, высокотемпературных покрытий, создания технологий новых полимерных композиционных материалов и изделий из них, волокон, защитных покрытий и уплотнительных материалов с использованием волокон, теплопроводников и теплоизоляторов, металлических порошков и прочего;

центр техногенной и экологической безопасности стран БРИКС, способный обеспечить тестирование и сертификацию материалов и технологий (в т.ч. международную);

центр трансфера технологий и защиты интеллектуальной собственности, осуществляющий услуги маркетингового анализа, связи с корпорациями, защиты и лицензирования объектов интеллектуальной собственности, в том числе для решения задач диверсификации в оборонно-промышленном комплексе;

инжиниринговый центр, призванный выполнять проектные работы для включения отработанных на научно-технологическом полигоне новых технологий в производственные цепочки промышленных компаний — участников ИНТЦ «Композитная долина»;

опытно-промышленные линии и малотоннажные производства в обеспечение отработки и внедрения новых технологий и производств промышленными предприятиями.

В составе инфраструктурного блока намечено сформировать:

центр подготовки кадров и базовые кафедры вузов в рамках четырехуровневой системы обучения;

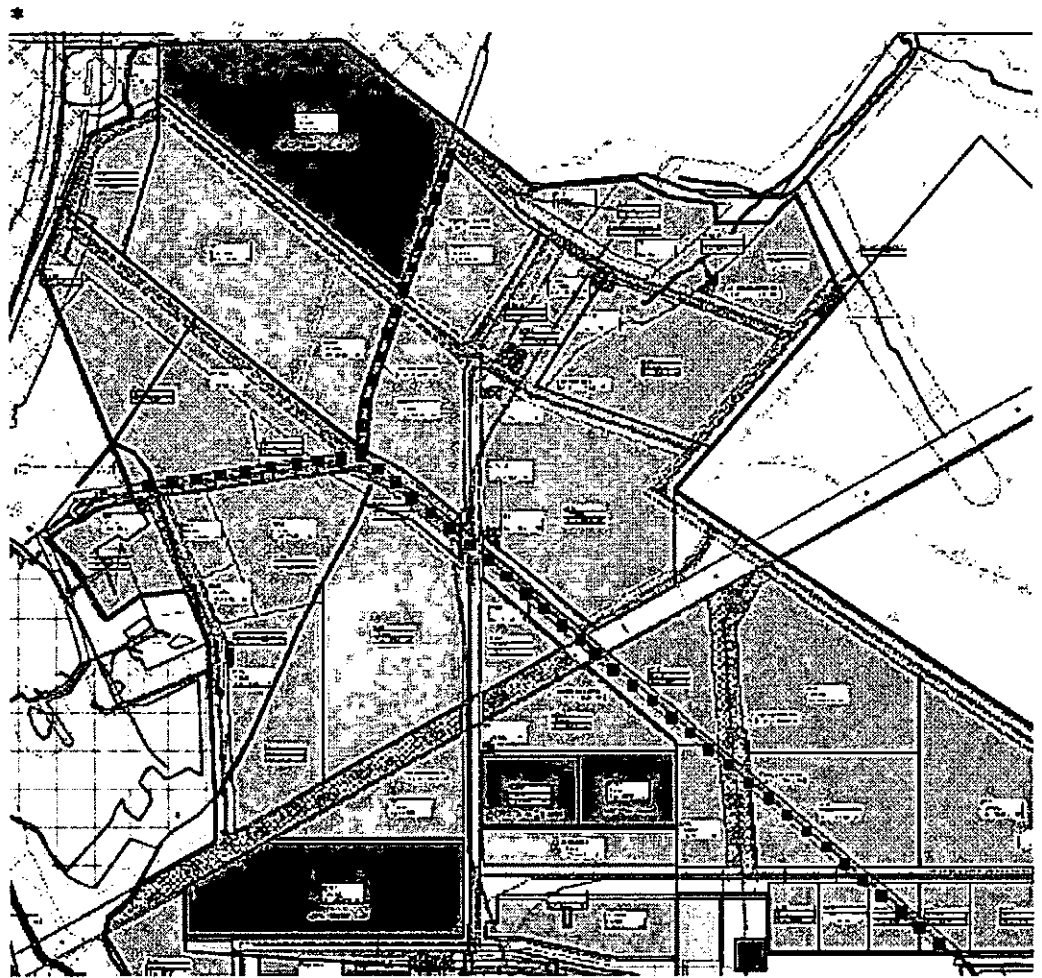
представительство Фонда содействия инновациям и других фондов;

кампус, социальную инфраструктуру, площадки для проведения массовых мероприятий.

По информации, полученной от органов исполнительной власти Тульской области планируется незначительное увеличение особой экономической зоны «Узловая» в части включения обособленных земельных участков линейных объектов.



Схема расположения контуров земель  
Тульская область, Узловский район



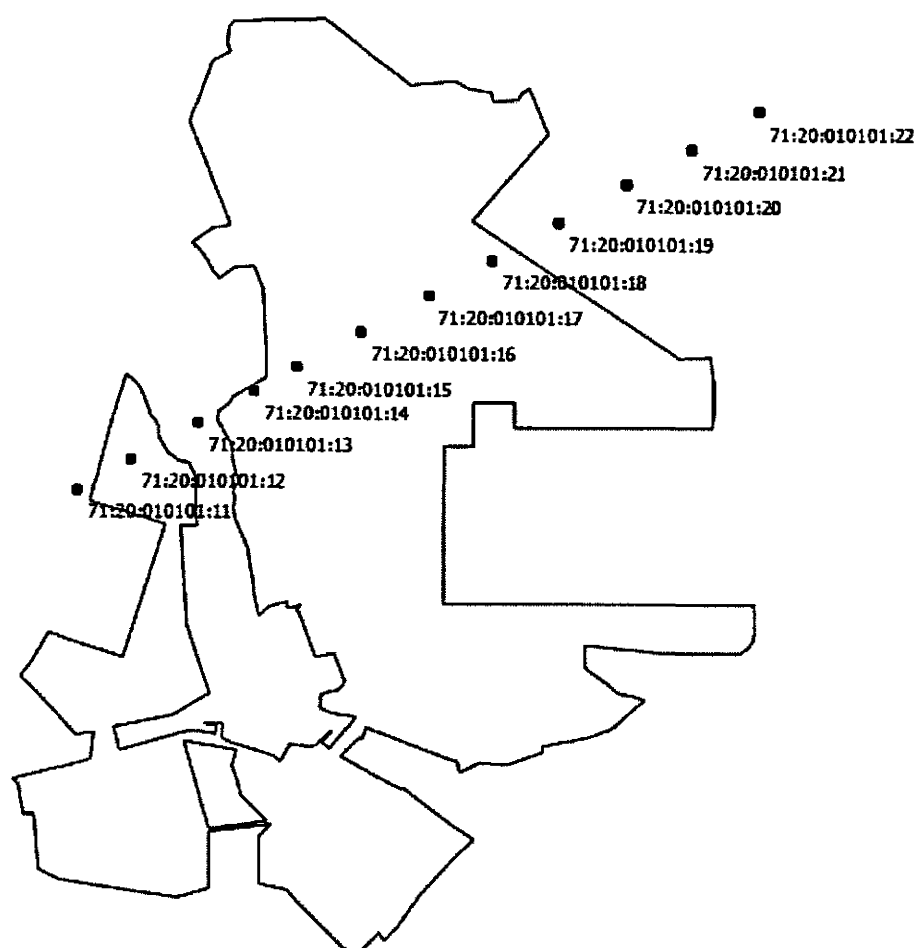
Масштаб 1:15000

Условные обозначения:

- - контуры земель, включаемых в границы ОЭЗ ИПТ «Узловая» (анемасштабно)
- граница увеличения территории ОЭЗ ИПТ «Узловая»

Рисунок № 33. Схема расположения земельных участков, предлагаемых для включения в особую экономическую зону «Узловая».

### Схема расположения земельных участков



#### Условные обозначения:

- 71:20:010101:12 – обособленные земельные участки, входящие в состав единого землепользования с кадастровым номером 71:20:010101:23, включаемые в границы ОЭЗ ППТ «Узловая»
- – граница увеличения территории ОЭЗ ППТ «Узловая»

Рисунок № 34. Схема расположения земельных участков, предлагаемых для включения в особую экономическую зону «Узловая».

### Раздел 3. Обоснование размещения объектов регионального значения

#### 3.1. Анализ потребности в создании объектов регионального значения в соответствии с региональными нормативами градостроительного проектирования

Региональные нормативы градостроительного проектирования Тульской области утверждены постановлением правительства Тульской области от 30.09.2021 № 635 «Об утверждении региональных нормативов градостроительного проектирования Тульской области».

Таблица № 26. Анализ потребности создания объектов регионального значения.

Наименование объекта	Нормативный показатель минимально допустимого уровня обеспеченности		Фактический уровень обеспеченности	Показатель максимально-допустимого уровня территориальной доступности		Фактический * уровень доступности	Вывод
	Единица измерения	Величина		Единица измерения	Величина		
1	2	3	4	5	6	7	8
<b>Область транспорта (железнодорожного, водного, воздушного транспорта), автомобильных дорог регионального или межмуниципального значения</b>							
Автомобильные дороги регионального или межмуниципального значения	Плотность сети автомобильных дорог, отвечающих нормативным требованиям к транспортно-эксплуатационным показателям,	0,084	Всего протяженность региональных и межмуниципальных автодорог: 4334,858 км. Площадь Тульской области: 25700 км <sup>2</sup> . 4334,858/25700=	Не нормируется	Не нормируется	-	Норматив соблюдается. Необходимая плотность 0,084 км/км <sup>2</sup> , фактическая 0,168 км/км <sup>2</sup>

1	2	3	4	5	6	7	8
	км/км <sup>2</sup>		0,168. Норматив соблюдается				
Область образования							
Профессиональные образовательные организации	Количество мест на 100 человек, окончивших обучение по программам основного общего и среднего общего образования	50	Количество мест в учреждениях, всего: 36093. Итого 36093/188 = 192 мест на 100 человек. Норматив соблюдается	Число мест в общежитиях образовательных организаций в расчете на 100 обучающихся на местах очной формы	15	Норматив соблюдается	Норматив соблюдается. Необходимая величина 50 мест на 100 человек. Фактическая величина 192 места на 100 человек
Организации дополнительного образования, в том числе профессионального	Количество мест на 1000 жителей	Всего мест в Тульской области 2505	Общее количество мест 1360	Транспортная доступность, минут	30	Норматив соблюдается	Норматив соблюдается
Иные области в соответствии с полномочиями Тульской области							
Органы исполнительной власти Тульской области и подразделения аппарата Правительства Тульской области	Площадь (м <sup>2</sup> ) для одного работника	4,5	Норматив соблюдается	Транспортная доступность, час	3	Норматив соблюдается	Норматив соблюдается

1	2	3	4	5	6	7	8
<p>Многофункциональные центры предоставления государственных и муниципальных услуг</p>	<p>Количество окон приема и выдачи документов на 5000 человек жителей муниципального образования</p>	<p>1</p>	<p>г. Тула 93,5 окна – обеспечено;          Алексин 11,4 окна – обеспечено;          Арсеньево 2,25 окна – обеспечено;          Белев 3,7 окна – обеспечено;          Богородицк 9,8 окна – не обеспечено;          Венев 6,16 окна – обеспечено;          Волово 2,6 окна – обеспечено;          Донской 12,29 окна – обеспечено;          Дубна 2,7 окна – обеспечено;          Ефремов 6,79 окна – обеспечено;          Заокский 4,07 окна обеспечено;          Каменский 1,67 окна – обеспечено;          Кимовск 7,28 окна – обеспечено;          Киреевск 14,35 окна обеспечено;          Куркино 1,8 окна – обеспечено;          Новогуровский Одоевский 2,3 окна – обеспечено;</p>	<p>Транспортная доступность, час</p>	<p>3</p>	<p>Норматив соблюдается</p>	<p>Норматив не соблюдается в Богородицком и Щекинском районах</p>

1	2	3	4	5	6	7	8
			Новомосковск 26,6 окна – обеспечено; Плавск 5,4 окна – обеспечено; Суворовский 6,6 окна – обеспечено; Теплое 2,3 окна – обеспечено; Узловая 15,4 окна – обеспечено; Чернский 3,7 окна – обеспечено; Щекино 20,6 окна – не обеспечено; Ясногорск 5,6 окна – обеспечено				
Дома-интернаты для престарелых и инвалидов	Количество мест на 1 тысячу человек (престарелых с 60 лет, инвалидов с 18 лет)	28	Численность престарелых с 60 лет – 285095 чел., инвалидов с 18 лет – 138085 чел. Общее количество мест – 3060 ед. Итого 3060/423,2 = 7,2 места на 1 тысячу человек (престарелых с 60 лет, инвалидов с 18 лет)	Транспортная доступность, час	3	Норматив соблюдается	Норматив соблюдается
Детские дома- интернаты	Количество мест	3	Численность детей – 200878	Транспортная доступность,	3	Норматив соблюдается	Норматив соблюдается

1	2	3	4	5	6	7	8
	на 1 тысячу детей (от 4 до 17 лет)		чел. Численность детей в детских домах-интернатах - 1147. Норматив соблюдается	час			
Психоневрологические интернаты	Количество мест на 1 тысячу человек (с 18 лет)	3	Численность населения старше 18 лет - 1108508 человек. Нет информации о количестве мест	Транспортная доступность, час	3	Норматив соблюдается	Норматив соблюдается
Оздоровительные лагеря	Количество мест в 1 смену	200	В 2021 году на отдых и оздоровление в Тульской области принимали детей 5 санаторных, 13 загородных оздоровительных учреждений, 374 лагеря с дневным пребыванием, 41 лагерь труда и отдыха, 1 палаточный лагерь	Транспортная доступность, час	3	Норматив соблюдается	Норматив соблюдается
Государственный архив	Площадь хранения, м <sup>2</sup> на 1 тысячу единиц хранения	2,5 - со стационарными стеллажами; 1,5 - с передвижными	Выполняется с учетом строительства нового здания Государственного	Транспортно-пешеходная доступность, час	0,5	Норматив соблюдается	Норматив соблюдается

1	2	3	4	5	6	7	8
		стеллажами	архива в с. Китаевка Тульской области				
Автомобильная газозаправочная станция	Количество топливоразда- точных колонок на 1200 легковых автомобилей	0,10	Существующее количество постов заправки 49 ед. В соответствии с действующей схемой территориального планирования Тульской области планируется 13 ед. Зарегистрировано 568797 автомобилей. Норматив соблюдается	Транспортная доступность, час	2	Норматив соблюдается	Норматив соблюдается
Ветеринарная станция по борьбе с болезнями животных	Вместимость, процент от общего числа животных у населения	1,5 – для коров, лошадей; 0,5 – для молодняка крупного рогатого скота, лошадей; 1 – для свиней; 2 – для овец и коз; 1 – для зверей и кроликов; 0,5 – для сельскохозяйст-	Норматив соблюдается	Транспортная доступность, час	1	Норматив соблюдается	Норматив соблюдается



1	2	3	4	5	6	7	8
		ственной птицы; 2 - для собак; 1 - для кошек					
Ветеринарная лаборатория	Количество животных на 1 м <sup>2</sup> площади пола помещения, головы	65 - взрослых или 240 - молодняка (мыши) при максимально допустимом количестве в клетке - 15; 20 - взрослых или 100 - молодняка (крысы) при максимально допустимом количестве в клетке - 10; 30-40 - хомяки при максимально допустимом количестве в клетке - 5; 15-18 - морские свинки при максимально допустимом количестве в клетке - 5; 3-4 - кролики	Норматив соблюдается	Транспортная доступность, час	2	Норматив соблюдается	Норматив соблюдается

1	2	3	4	5	6	7	8
		при максимально допустимом количестве в клетке - 1					
Ветеринарно- санитарный утилизационный завод	Мощность по выпуску продукции, тонн/год	2175,7	Норматив соблюдается благодаря заводу ГУП ТО «Киреевский ветеринарно- санитарный утилизационный завод»	Транспортная доступность, час	3	Норматив соблюдается	Норматив соблюдается
Приюты для животных	Вместимость изолированных отсеков, м <sup>2</sup>	2,2 – для крупных собак; 1,8 – для средних собак; 1,1 – для небольших и мелких собак; 1 – для кошек	Норматив соблюдается <sup>1</sup>	Транспортная доступность, час	3	Норматив соблюдается	Норматив соблюдается
Музеи историко- краеведческие и художественные	Вместимость, м <sup>2</sup> экспозицион- ной площади на 1 тысячу жителей	0,43 – 26,85	Норматив соблюдается	Не нормируется	Не норми- руется	Норматив соблюдается	Норматив соблюдается
	Количество посещений	0,06 – 12,8	Норматив соблюдается			Норматив соблюдается	Норматив соблюдается

<sup>1</sup> Согласно письму комитета ветеринарии Тульской области от 29.12.2021 № 46-11/3605.

1	2	3	4	5	6	7	8
	на 1 тысячу жителей в год						
Специализированные театры	Количество мест на 1 тысячу человек	5 - 8	Норматив соблюдается	Не нормируется	Не нормируется	Норматив соблюдается	Норматив соблюдается
Концертные залы	Количество мест на 1 тысячу человек	3,5 - 5	Норматив соблюдается	Не нормируется	Не нормируется	Норматив соблюдается	Норматив соблюдается
Образовательные организации дополнительного образования (детская музыкальная школа)	Количество мест от общего числа школьников, процент	2,7	Норматив соблюдается	Транспортная доступность, час	0,5	Норматив соблюдается	Норматив соблюдается
Библиотеки	Вместимость, тысяч единиц хранения (книг и других документов) на 1 тысячу человек	4 + дополнительно 0,1	Норматив соблюдается	Транспортная доступность, км	3	Норматив соблюдается	Норматив соблюдается
Автовокзалы	Вместимость здания при среднесуточном потоке отправления за год, пассажиров от 1000 до 2000	300	На территории Тульской области располагается 6 автовокзалов. Норматив соблюдается	Транспортная доступность, км	3	Норматив соблюдается	Норматив соблюдается
	от 2000 до 3000	500					
	от 3000 до 4000	700					
	от 4000 до 5000	950					

1	2	3	4	5	6	7	8
	от 1000 до 2000						
Автостанции	Вместимость здания при среднесуточном потоке отправления за год, пассажиров от 1000 до 2000	300	На территории Тульской области располагается 17 автостанций. Норматив соблюдается	Транспортная доступность, км	3	Норматив соблюдается	Норматив соблюдается
	от 2000 до 3000	500					
	от 3000 до 4000	700					
	от 4000 до 5000	950					

По расчетам региональных нормативов градостроительного проектирования нормативы соблюдаются для всех областей на территории Тульской области. Есть необходимость в многофункциональных центрах на территории Богородицкого и Щекинского районах.

### **3.2. Сведения о планируемых для размещения объектах местного значения в соответствии с документами территориального планирования муниципальных образований**

На территории городского округа город Тула в соответствии с решением администрации города Тулы от 28.07.2021 № 25/539-р «О внесении изменений в Генеральный план Муниципального образования город Тула» запланировано:

76 объектов в области транспорта, в том числе: улицы местного значения общей протяжённостью около 130 км, 12 транспортных развязок, около 27 км трамвайных линий, 8 мостовых сооружений;

149 объектов в области образования, в том числе дошкольные организации на 2860 мест, общеобразовательные организации на 31538 мест, центры детского творчества на 2030 мест;

15 объектов в области физической культуры и спорта, в том числе физкультурно-оздоровительный комплекс, игровые залы, бассейны, спортивные залы;

20 объектов в области энергетики, в том числе 10 автоматических телефонных станций, 2 трансформаторные подстанции, воздушные линии, протяжённостью около 2320 км.;

305 объектов в области газоснабжения, в том числе 259 газорегуляторных пунктов, распределительные газопроводы высокого, среднего давления.

5 объектов в области здравоохранения, в том числе строительство корпусов для Тульской детской областной клинической больницы и строительство онкологического центра.

4 объекта в иных областях, в соответствии с полномочиями Тульской области, в том числе, полигон ТКО (введен в эксплуатацию в 2021 году) и комплекс переработки отходов.

На территории городского округа город Новомосковск в соответствии с Решением собрания депутатов муниципального образования город Новомосковск от 31.08.2021 № 48-3 «О внесении изменений в генеральный план муниципального образования город Новомосковск» запланировано:

11 объектов в области образования, в том числе строительство детских дошкольных учреждений общим количеством 4780 мест.

3 объекта в области физической культуры и спорта, в том числе спортивные залы, стадион и открытые площадки.

4 объекта в иных областях, в том числе строительство трёх многофункциональных культурных центров и строительство детской школы искусств.

На территории городского округа город Донской в соответствии с Решением собрания депутатов муниципального образования город Донской от 23.06.2017 № 42-1 «Об утверждении генерального плана муниципального образования город Донской» запланировано:

1 объект в области физической культуры и спорта - физкультурно-оздоровительный комплекс.

На территории городского округа город Ефремов в соответствии с Решением собрания депутатов муниципального образования город Ефремов от 14.12.2021 № 11-71 «О внесении изменений в Генеральный план муниципального образования город Ефремов» запланировано:

1 объект в области транспорта - автомобильная дорога протяжённостью 3,88 км.

1 объект в области образования - детский сад на 140 единиц.

1 объект в области энергетики - газификация п. Западная Звезда.

На территории Арсеньевского района запланировано:

в области транспорта - реконструкция автомобильной дороги «Арсеньево - Чернь» для выхода на федеральную трассу «Чернь - Плавск - Тула - Москва».

На территории Белёвского района запланировано:

1 объект в области физической культуры и спорта - строительство физкультурно-оздоровительного комплекса в г. Белёв.

На территории Дубенского района в соответствии с Решением собрания представителей 6-го созыва муниципального образования Дубенского района от 26.09.2019 № 13-1 «Об утверждении Схемы территориального планирования муниципального образования Дубенский район» запланировано:

2 объекта в области предупреждения чрезвычайных ситуаций межмуниципального и регионального характера, стихийных бедствий, эпидемий и ликвидации их последствий, в том числе строительство спасательных станций и строительство и реконструкция пожарных депо.

На территории Заокского района запланировано:

1 объект в области энергетики - ГРС в п. Шульгин.

На территории Каменского района запланировано:

5 объектов в области транспорта (железнодорожного, водного, воздушного транспорта), автомобильных дорог регионального или межмуниципального значения, в том числе реконструкция 60 км дорог.

5 объектов в иных областях, в соответствии с полномочиями Тульской области, в том числе реконструкция заводов и промышленная площадка.

На территории Кимовского района запланировано:

1 объект в области энергетики – газификация населённых пунктов.

На территории Киреевского района запланировано:

1 объект в области физической культуры и спорта - реконструкция спортивного комплекса «Стадион г. Болохово».

На территории Куркинского района в области энергетики запланировано:

5 объектов, в том числе строительство ГРП в населённых пунктах и строительство распределительного газопровода общей протяжённостью 64000 км.;

2 объекта в области образования, в том числе строительство детских садов.

На территории Одоевского района в соответствии с Решением собрания представителей 5-го созыва муниципального образования Одоевского района от 22.05.2019 № 48-346 «Об утверждении Схемы территориального планирования муниципального образования Одоевский район» отсутствуют планируемые объекты местного значения.

На территории Плавского района в соответствии с Решением собрания представителей муниципального образования Плавский район от 28.02.2019 № 7/44 «Об утверждении Схемы территориального планирования муниципального образования Плавский район» запланирован:

1 объект в области энергетики - газификация населённого пункта.

На территории Суворовского района запланирован:

1 объект в области транспорта - строительство окружной автомобильной дороги в объезд г. Суворов.

На территории Тепло-Огарёвского района запланировано:

1 объект в области физической культуры и спорта - строительство стадиона;

1 объект в области газоснабжения: строительство газопровода высокого давления.

На территории Узловского района отсутствуют планируемые объекты местного значения в областях, подлежащих отображению в схеме территориального планирования Тульской области.

На территории Чернского района отсутствуют планируемые объекты местного значения в областях, подлежащих отображению в схеме территориального планирования Тульской области.

На территории Щекинского района в соответствии с Решением собрания представителей Щекинского района от 26.02.2019 № 9/87 «Об утверждении Схемы территориального планирования муниципального образования Щекинский район» в области энергетики запланировано:

4 объекта, в том числе строительство ПС 110 кВ, реконструкция ВЛ 110 кВ общей протяжённостью 33 км, а также строительство волоконно-оптической кабельной линии связи на участке Стальной Конь – Рязань;

2 объекта в иных областях, в соответствии с полномочиями Тульской области запланировано, в том числе строительство тепличных комплексов «Экокультура» и «Суворовский».

На территориях Богородицкого, Веневского, Воловского и Ясногорского районов отсутствуют планируемые объекты местного значения в областях, подлежащих отображению в схеме территориального планирования Тульской области.

На территории Тульской области действуют 3 программы, по которым планируется размещение объектов:

объекты в области газоснабжения ПАО «Газпром», в соответствии с программой развития газоснабжения и газификации Тульской области на период 2021-2025 годы, указом Губернатора Тульской области от 11 июля 2016 года № 102 «Об утверждении Основных направлений деятельности правительства Тульской области на период до 2026 года»;

объекты в области образования, в соответствии с государственной программой Тульской области «Развитие образования в Тульской области» утвержденной постановлением правительства Тульской области от 01.02.2019 № 39.

Таблица № 27. Планируемые к размещению объекты в области образования в соответствии с государственной программой Тульской области «Развитие образования в Тульской области».

Наименование объекта строительства	Адрес	Кадастровый номер земельного участка
1	2	3
Школа в г. Донской мощностью 400 мест	г. Донской, мкр. Центральный, ул. Западная, примерно в 25 м по направлению на юго-восток от здания, расположенного по адресу: Тульская область, г. Донской, мкр. Центральный, ул. Западная, дом 26	71:26:010201:773
Школа «Северная Мыза» в г. Тула мощностью 1100 мест	Ленинский район, д. Мыза, микрорайон Северная Мыза	71:14:040401:10000



1	2	3
Школа в д. Ямны, г. Тула мощностью 100 мест	д. Ямны	71:14:040306:572
Детский сад в п. Заокский мощностью 160 мест	п. Заокский, ул. Северная, участок 30	71:09:010509:292
Детский сад в г. Алексин мощностью 60 мест	г. Алексин, ул. Героев Алексинцев, земельный участок 8Б	71:24:030207:326
Детский сад в г. Новомосковск, мощностью 200 мест	г. Новомосковск, ул. Присягина, 9а	71:29:010309:1245
Детский сад в г. Туле, 1 Юго-Восточный микрорайон мощностью 200 мест	г. Тула, 1 Юго-Восточный микрорайон	71:14:030501:1423
Детский сад в г. Туле мощностью 75 мест	г. Тула, пр-т Ленина, 58	71:30:050201:3265

Также на территории Тульской области в соответствии с государственной программой Тульской области «Развитие образования Тульской области» планируется строительство следующих учреждений образования: школа ЖК «Новая Голландия» на 600 мест, школа ЖК «Каскад» на 860 мест, школа ЖК «Новая Тула» на 1100 мест, ДДУ ЖК «Новая Тула» на 240 мест.

Указанные выше объекты не оказывают влияние на размещение объектов регионального значения.

На территории Тульской области имеются несколько групп планируемых объектов местного значения, от которых устанавливаются зоны с особыми условиями использования.

Таблица № 28. Перечень зон с особыми условиями от объектов местного значения на территории Тульской области.

Наименование объекта	Зоны с особыми условиями использования территории	
	Наименование	Основание
1	2	3
Автомобильные дороги за границами населённого пункта	Придорожная полоса	Федеральный закон от 8 ноября 2007 года № 257-ФЗ «Об автомобильных дорогах и о дорожной деятельности в Российской Федерации и о внесении изменений в отдельные законодательные акты Российской Федерации»
Объекты газоснабжения	Охранная зона	Постановление Правительства Российской Федерации от 20 ноября 2000 г. № 878 «Об утверждении Правил охраны газораспределительных сетей»

1	2	3
Объекты промышленности	Санитарно-защитная зона	СанПиН 2.2.1/2.1.1.1200-03 «Санитарно-защитные зоны и санитарная классификация предприятий, сооружений и иных объектов»

Указанные выше зоны с особыми условиями использования территорий от планируемых объектов местного значения не оказывают влияния на размещение объектов регионального значения.

### **3.3. Анализ существующих ограничений использования территории**

#### **3.3.1. Территории объектов культурного наследия, территории исторических поселений федерального значения и территории исторических поселений регионального значения**

Историческим поселением в соответствии с пунктом 1 статьи 59 Федерального закона от 25 июня 2002 года № 73-ФЗ «Об объектах культурного наследия (памятниках истории и культуры) народов Российской Федерации» являются включенные в перечень исторических поселений федерального значения или в перечень исторических поселений регионального значения населенный пункт или его часть, в границах которых расположены объекты культурного наследия, включенные в реестр, выявленные объекты культурного наследия и объекты, составляющие предмет охраны исторического поселения.

На территории Тульской области находятся историческое поселение федерального значения г. Белёв, а также историческое поселение федерального значения село Крапивна Тульской области.

Приказом Министерства культуры Российской Федерации от 26.12.2014 № 2449 «О включении города Белева Тульской области в перечень исторических поселений федерального значения, утверждении границ территории и предмета охраны исторического поселения город Белев Тульской области» город Белев включен в перечень исторических поселений федерального значения, утверждены его границы и предмет охраны.

Предметом охраны исторического поселения федерального значения город Белёв являются:

1. 208 исторически ценных градоформирующих объектов.
2. Планировочная структура, включая её элементы. Линейно-центрическая планировка города, основной композиционной осью которой является ул. Карла Маркса.
3. Объемно-пространственная структура. Центр градостроительной композиции – Спасо-Преображенский Белевский мужской монастырь с его постройками.
4. Композиция и силуэт застройки (соотношение вертикальных и горизонтальных доминант и акцентов). Ансамбли и комплексы застройки

двух монастырей и площадей: 25 лет Октября, Революции, Пролетарской, комплексы застройки по улицам Советская, Карла Маркса, Митрополита Евлогия, а также отдельные доминанты и местные акценты в центральной части города и на его периферии.

5. Соотношение между различными городскими пространствами (свободными, застроенными и озелененными). Незастроенные пространства городского ландшафта Белева, гидрография Белева (реки, ручьи, пруды), речные долины, надпойменная Окская терраса и пойма правого берега, склоны оврагов, образованных небольшими речками и ручьями, рукотворные парки и скверы на ул. Карла Маркса и ул. Советской, Троицкое кладбище.

6. Композиционно-видовые связи (панорамы), соотношение природного и созданного человеком окружения.

Предметом охраны исторического поселения федерального значения город Белев Тульской области являются 208 объектов, в том числе Спасо-Преображенский Белёвский мужской монастырь, основанный в первой четверти XVI века белёвскими князьями. Он расположен на высоком левом берегу реки Оки. В прошлом это место называлось Посадом и отделялось от крепости оврагом речки Белёвки. Эта исторически сложившаяся панорама, во многом сохранившаяся и сейчас, является центром культурного наследия древнего Белёва. Храмы неоднократно перестраивались, поновлялись, но в своей основе сохранили стилистические особенности памятников древнерусского зодчества.



Рисунок № 35. Панорама г. Белёв с реки Оки.

Приказом Министерства культуры Российской Федерации и Министерства регионального развития Российской Федерации от 29.07.2010 № 418/339 «Об утверждении перечня исторических поселений» село Крапивна является историческим поселением федерального значения.

Приказом Минкультуры России от 21.03.2017 № 327 «Об утверждении предмета охраны, границ территории и требований к градостроительным регламентам в границах территории исторического поселения федерального значения село Крапивна Тульской области» утверждены границы и предмет охраны исторического поселения.




Рисунок № 36. Село Крапивна.

Предметом охраны исторического поселения федерального значения село Крапивна являются:

1. 183 исторически ценных градоформирующих объекта.
2. Планировочная структура, включая её элементы. Планировочная структура города, основанная на регулярном плане 1779 года, а также трассировка, исторические линии застройки улично-дорожной сети.
3. Объемно-пространственная структура. Местоположение культовых доминант, соотношение высот застройки, объемные и высотные характеристики зданий, объемно-пространственная композиция площади Центральной.

4. Композиция и силуэт застройки (соотношение вертикальных и горизонтальных доминант и акцентов). Элементы природного и планировочного каркаса, исторические вертикальные доминанты и их силуэты, доминирование группы церквей.

5. Соотношение между различными городскими пространствами (свободными, застроенными и озелененными). Открытые и свободные от застройки пространства улиц, историческое соотношение застроенных, свободных от застройки и высокоствольной растительности открытых пространств площадей Центральной и площади церкви святого Косьмы и Дамиана.

6. Композиционно-видовые связи (панорамы), соотношение природного и созданного человеком окружения. Публичная доступность видовой трассы и видовых площадок, сектора и глубина восприятия видовых раскрытий с видовых площадок и улиц Крапивны, доминирование в панорамах культовых объектов над средовой застройкой, условия видимости объектов культурного наследия.

Исторические поселения регионального значения на территории Тульской области отсутствуют.

Тульская область обладает богатым культурно-историческим наследием. На государственной охране состоит 1662 объекта культурного наследия. Из них 307 – памятники истории и культуры федерального значения, 770 – регионального и 599 – выявленные объекты культурного наследия. Большую часть выявленных объектов составляют выявленные памятники археологии. Перечень объектов культурного наследия на территории Тульской области представлен в приложении.

На территории Тульской области находится 2216 объектов археологического наследия.

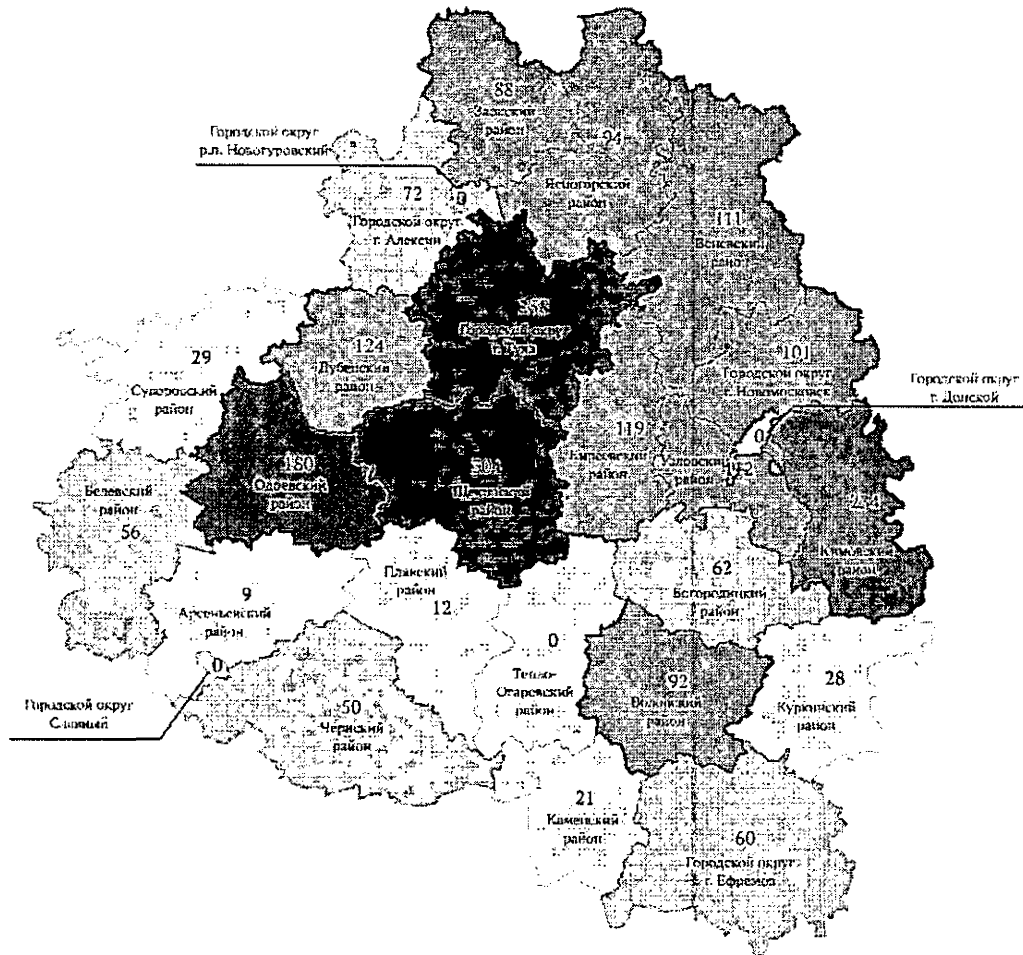


Рисунок № 37. Распределение объектов археологии по территории Тульской области.

Территорией объекта культурного наследия является территория, непосредственно занятая данным объектом культурного наследия и (или) связанная с ним исторически и функционально, являющаяся его неотъемлемой частью и установленная в соответствии с настоящей статьей.

Границы территории объекта культурного наследия, за исключением границ территории объекта археологического наследия, определяются проектом границ территории объекта культурного наследия на основании архивных документов, в том числе исторических поземельных планов, и научных исследований с учетом особенностей каждого объекта культурного наследия, включая степень его сохранности и этапы развития.

На территории Тульской области установлены границы территорий объектов культурного наследия для 1662 объектов, 466 из которых находится на территории городского округа город Тула.



Рисунок № 38. Распределение объектов культурного наследия по территории Тульской области.

В целях обеспечения сохранности объекта культурного наследия в его исторической среде на сопряженной с ним территории устанавливаются зоны охраны объекта культурного наследия: охрannая зона объекта культурного наследия, зона регулирования застройки и хозяйственной деятельности, зона охраняемого природного ландшафта.

Необходимый состав зон охраны объекта культурного наследия определяется проектом зон охраны объекта культурного наследия, который также устанавливает координаты границ зон охраны и режим использования.

На территории Тульской области принято 20 постановлений, которые устанавливают зоны охраны для 370 объектов культурного значения. Большинство из них находится в городе Тула. Перечень зон охраны, установленных на территории Тульской области с указанием реквизитов документов представлен в приложении.

Защитными зонами объектов культурного наследия являются территории, которые прилегают к включенным в реестр памятникам и ансамблям и в границах которых в целях обеспечения сохранности объектов культурного наследия и композиционно-видовых связей (панорам) запрещаются строительство объектов капитального строительства и их реконструкция, связанная с изменением их параметров (высоты, количества этажей, площади), за исключением строительства и реконструкции линейных объектов.

Границы защитной зоны объекта культурного наследия устанавливаются:

1. Для памятника, расположенного в границах населенного пункта, на расстоянии 100 метров от внешних границ территории памятника, для памятника, расположенного вне границ населенного пункта, на расстоянии 200 метров от внешних границ территории памятника.

2. Для ансамбля, расположенного в границах населенного пункта, на расстоянии 150 метров от внешних границ территории ансамбля, для ансамбля, расположенного вне границ населенного пункта, на расстоянии 250 метров от внешних границ территории ансамбля.

В случае отсутствия утвержденных границ территории объекта культурного наследия, расположенного в границах населенного пункта, границы защитной зоны такого объекта устанавливаются на расстоянии 200 метров от линии внешней стены памятника либо от линии общего контура ансамбля, образуемого соединением внешних точек наиболее удаленных элементов ансамбля, включая парковую территорию. В случае отсутствия утвержденных границ территории объекта культурного наследия, расположенного вне границ населенного пункта, границы защитной зоны такого объекта устанавливаются на расстоянии 300 метров от линии внешней стены памятника либо от линии общего контура ансамбля, образуемого соединением внешних точек наиболее удаленных элементов ансамбля, включая парковую территорию.

Защитные зоны не устанавливаются для объектов археологического наследия, некрополей, захоронений, расположенных в границах некрополей, произведений монументального искусства, а также памятников и ансамблей, расположенных в границах достопримечательного места, в которых соответствующим органом охраны объектов культурного наследия установлены предусмотренные статьей 56.4 Федерального закона от 25 июня 2002 года № 73 «Об объектах культурного наследия (памятниках истории и культуры) народов Российской Федерации».



Защитные зоны Тульской области установлены для 215 объектов культурного наследия.

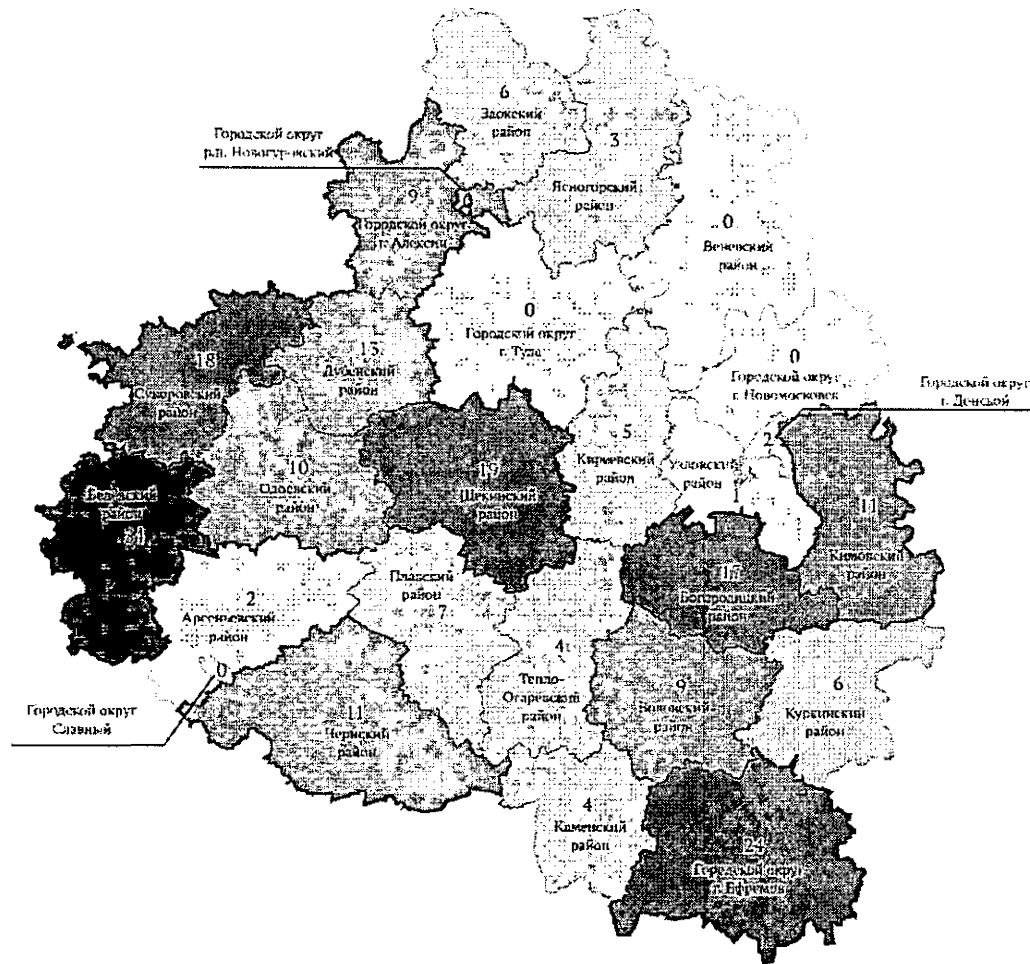


Рисунок № 39. Распределение объектов культурного наследия, для которых установлены защитные зоны по территории Тульской области.

### 3.3.2. Зоны с особыми условиями использования территорий от объектов транспортной инфраструктуры

#### Охранная зона железных дорог

Границы охранных зон железных дорог устанавливаются в случае прохождения железнодорожных путей, в соответствии с постановлением Правительства Российской Федерации от 4 апреля 2011 г. № 239 «О внесении изменений в акты Правительства Российской Федерации в части уточнения порядка установления и использования полос отвода и охранных зон железных дорог»:

1) в местах, подверженных снежным обвалам (лавинам), оползням, размывам, селевым потокам, оврагообразованию, карстообразованию и

другим опасным геологическим воздействиям;

- 2) в районах подвижных песков;
- 3) по лесам, выполняющим функции защитных лесонасаждений, в том числе по лесам в поймах рек и вдоль поверхностных водных объектов;
- 4) по лесам, где сплошная вырубка древостоя может отразиться на устойчивости склонов гор и холмов и привести к образованию оползней, осыпей, оврагов или вызвать появление селевых потоков и снежных обвалов (лавин), повлиять на сохранность, устойчивость и прочность железнодорожных путей.

На территории Тульской области отсутствуют утверждённые охранные зоны железных дорог, внесённые в единый государственный реестр недвижимости.

### **Придорожные полосы автомобильных дорог**

В соответствии со статьёй 26 Федерального закона от 8 ноября 2007 года № 257-ФЗ «Об автомобильных дорогах и о дорожной деятельности в Российской Федерации и о внесении изменений в отдельные законодательные акты Российской Федерации» для автомобильных дорог, за исключением автомобильных дорог, расположенных в границах населённых пунктов, устанавливаются придорожные полосы.

В зависимости от класса и (или) категории автомобильных дорог с учетом перспектив их развития ширина каждой придорожной полосы устанавливается в размере:

- 1) семидесяти пяти метров — для автомобильных дорог первой и второй категорий;
- 2) пятидесяти метров — для автомобильных дорог третьей и четвертой категорий;
- 3) двадцати пяти метров — для автомобильных дорог пятой категории;
- 4) ста метров — для подъездных дорог, соединяющих административные центры (столицы) субъектов Российской Федерации, города федерального значения с другими населёнными пунктами, а также для участков автомобильных дорог общего пользования федерального значения, построенных для объездов городов с численностью населения до двухсот пятидесяти тысяч человек;
- 5) ста пятидесяти метров — для участков автомобильных дорог, построенных для объездов городов с численностью населения свыше двухсот пятидесяти тысяч человек.

Автомобильные дороги общего пользования федерального значения, проходящие по территории Тульской области, имеют придорожные полосы автомобильных дорог следующей ширины:

М-2 «Крым» Москва – Тула – Орел – Курск – Белгород – граница с Украиной, установленной распоряжением Росавтодора от 28 января 2014 г. № 114-р, – 50, 75, 150 метров;

Р-22 «Каспий» автомобильная дорога М-4 «Дон» – Тамбов – Волгоград – Астрахань, установленной распоряжением Росавтодора от 26 октября 2015 г. № 2002-р, – 100 метров;

Р-92 Калуга – Перемышль – Белев – Орел, установленной распоряжениями Росавтодора от 30 октября 2014 г. № 2091-р, от 30 ноября 2018 г. № 4274-р, – 50 метров;

Р-132 «Золотое кольцо» Ярославль – Кострома – Иваново – Владимир – Гусь-Хрустальный – Рязань – Михайлов – Тула – Калуга – Вязьма – Ржев – Тверь – Углич – Ярославль, установленной распоряжением Росавтодора от 4 сентября 2014 г. № 1678-р, – 50 метров;

М-4 «Дон» Москва – Воронеж – Ростов-на-Дону – Краснодар – Новороссийск, установленной распоряжениями Росавтодора от 30 августа 2019 г. № 2295-р, 2296-р, 2297-р, 2298-р, 2299-р, 2300-р, – 100 метров.

### **Приаэродромная территория**

В соответствии с Приказом Министерства транспорта Российской Федерации от 23 июля 2020 года № 248 «Об утверждении границ зон (районов) Единой системы организации воздушного движения Российской Федерации, границ районов аэродромов (аэроузлов, вертодромов), границ классов А и С воздушного пространства» на территории Тульской области находится военный аэродром Клоково. Его приаэродромная территория в соответствии с санитарно-эпидемиологическим заключением № 71 ТЦ.04.000. Т. 000508.05.18 от 25.05.2018 составляет окружность радиусом 30 км. Аэропорт города Тулы не осуществляет пассажирские перевозки. Ближайшим гражданским аэропортом является «Домодедово».

Аэродромом в Туле не числится в Государственном реестре аэродромов и вертодромов гражданской авиации Российской Федерации по состоянию на 14.03.2022. Здание аэровокзала построено в 1968 году, в настоящее время по назначению не используется.

### **Охранная зона объектов инфраструктуры метрополитена**

В связи с отсутствием на территории Тульской области объектов инфраструктуры метрополитена, охранные зоны объектов инфраструктуры метрополитена отсутствуют.

### **3.3.3. Зоны с особыми условиями использования территорий от объектов инженерной инфраструктуры**

В целях обеспечения нормальной эксплуатации сооружений, устройств и других объектов инженерной инфраструктуры на землях, прилегающих к этим объектам, могут устанавливаться охранные зоны, в которых вводятся особые условия землепользования.

Порядок установления охранных зон, их размеров и режим пользования землями охранных зон определяются для каждого вида инженерной инфраструктуры в соответствии с действующим законодательством.

#### **Охранная зона объектов электроэнергетики (объектов электросетевого хозяйства и объектов по производству электрической энергии)**

Размеры охранных зон объектов электросетевого хозяйства приняты в соответствии с Правилами установления охранных зон объектов электросетевого хозяйства и особых условий использования земельных участков, расположенных в границах таких зон, в соответствии с постановлением Правительства Российской Федерации от 24 февраля 2009 г. № 160.

На территории Тульской области расположено 15 электрических подстанций мощностью 220 кВ, 136 — мощностью 110 кВ и 98 — мощностью 35 кВ. На графических материалах отображены воздушные линии электропередач мощностью 35, 110, 220 и 750 кВ.

Охранные зоны устанавливаются вдоль воздушных линий электропередачи – в виде части поверхности участка земли и воздушного пространства (на высоту, соответствующую высоте опор воздушных линий электропередачи), ограниченной параллельными вертикальными плоскостями, отстоящими по обе стороны линии электропередачи от крайних проводов при не отклонённом их положении на следующем расстоянии:

- от линий электропередач классом 35 кВ – 15 м;
- от линий электропередач 110 кВ – 20 м;
- от линий электропередач 150, 220 кВ – 25 м;
- от линий электропередач 300, 500, +/- 400 кВ – 30 м.

В охранных зонах запрещается осуществлять любые действия, которые могут нарушить безопасную работу объектов электросетевого хозяйства, в том числе привести к их повреждению или уничтожению, и (или) повлечь причинение вреда жизни, здоровью граждан и имуществу физических или

юридических лиц, а также повлечь нанесение экологического ущерба и возникновение пожаров.

В охранных зонах, установленных для объектов электросетевого хозяйства напряжением до 1000 вольт, помимо перечисленных выше действий, без письменного решения о согласовании сетевых организаций запрещается размещать детские и спортивные площадки, стадионы, рынки, торговые точки, полевые станы, загоны для скота.

В пределах охранных зон электроэнергетических объектов согласно постановлению Правительства Российской Федерации от 18 ноября 2013 г. № 1033 «О порядке установления охранных зон объектов по производству электрической энергии и особым условиям использования земельных участков, расположенных в границах таких зон» запрещается осуществлять действия, которые могут нарушить безопасную работу объектов, в том числе привести к их повреждению или уничтожению и (или) повлечь причинение вреда жизни, здоровью граждан и имуществу физических или юридических лиц, а также нанесение вреда окружающей среде и возникновение пожаров и чрезвычайных ситуаций.

#### **Охранная зона трубопроводов (газопроводов, нефтепроводов и нефтепродуктопроводов, аммиакопроводов)**

На территории Тульской области проходит транзитный магистральный нефтепродуктопровод «Рязань – Тула – Орел», а также располагается 7 нефтебаз для хранения нефтепродуктов.

Размеры охранных зон магистральных нефтепроводов приняты в соответствии с материалами ЕГРН, Правилами охраны магистральных нефтепроводов (2004), СНиП 2.05.06-85\* «Магистральные трубопроводы», СанПиН 2.2.1/2.1.1.1200-03 «Санитарно-защитные зоны и санитарная классификация предприятий, сооружений и иных объектов».

Охранная зона от магистрального нефтепродуктопровода «Рязань – Тула – Орел» отображена в Едином государственном реестре недвижимости.

Таблица № 29. Размеры охранных зон магистральных трубопроводов углеводородного сырья, компрессорных станций и газораспределительных станций.

Наименование	Класс	Диаметр, мм	Охранная зона, м
Магистральный газопровод	Класс 1	1200 1400	25 (вдоль подводных переходов – 100)
	Класс 2	1000 – 1200	
	Класс 2	800 – 1000	
	Класс 2	600 – 800	
	Класс 2	300 – 600	
	Класс 2	300 и менее	
Компрессорная станция	Класс 1	-	100
	Класс 2		
Газораспределительная станция	Класс 1	1200 – 1400	100
	Класс 2	Меньше или больше 300	
Магистральный нефтепровод	Класс 1	1000 – 1200	25
	Класс 2	500 – 600	
		600 – 1000	

Охранная зона магистральных газопроводов, нефтепроводов и газопроводов газораспределительной сети – территория с особыми условиями использования, устанавливаемая вдоль трасс газопроводов и вокруг других объектов магистральной и газораспределительной сети в целях обеспечения нормальных условий ее эксплуатации и исключения возможности ее повреждения.

Любые работы в охранных зонах газораспределительных сетей производятся при строгом выполнении требований по сохранности вскрываемых сетей и других инженерных коммуникаций, а также по осуществлению безопасного проезда специального автотранспорта и прохода пешеходов.

На земельные участки, входящие в охранные зоны магистральных и газораспределительных сетей, в целях предупреждения их повреждения или нарушения условий их нормальной эксплуатации налагаются ограничения (обременения), которыми запрещается юридическим и физическим лицам, являющимся собственниками, владельцами или пользователями земельных участков, расположенных в пределах охранных зон газораспределительных сетей, либо проектирующим объекты жилищно-гражданского и производственного назначения, объекты инженерной, транспортной и социальной инфраструктуры, либо осуществляющим в границах указанных земельных участков любую хозяйственную деятельность.

### **Охранные зоны газопроводов и систем газоснабжения**

Размеры охранных зон магистральных газопроводов приняты в соответствии с материалами ЕГРН, СНиП 2.05.06-85 «Магистральные трубопроводы», Правилами охраны газораспределительных сетей (утверждены постановлением Правительства Российской Федерации от 20 ноября 2000 г. № 878) и СанПиН 2.2.1/2.1.1.1200-03 «Санитарно-защитные зоны и санитарная классификация предприятий, сооружений и иных объектов».

Для газораспределительных сетей устанавливаются следующие охранные зоны:

1) вдоль трасс наружных газопроводов – в виде территории, ограниченной условными линиями, проходящими на расстоянии 2 метров с каждой стороны газопровода;

2) вдоль трасс подземных газопроводов из полиэтиленовых труб при использовании медного провода для обозначения трассы газопровода – в виде территории, ограниченной условными линиями, проходящими на расстоянии 3 метров от газопровода со стороны провода и 2 метров – с противоположной стороны;

3) вокруг отдельно стоящих газорегуляторных пунктов – в виде территории, ограниченной замкнутой линией, проведенной на расстоянии 10 метров от границ этих объектов. Для газорегуляторных пунктов, пристроенных к зданиям, охранный зона не регламентируется.

На территории Тульской области утверждены и внесены в единый государственный реестр более 15000 охранных зон газопроводов и систем газоснабжения.

#### **Зона минимальных расстояний до магистральных или промышленных трубопроводов (газопроводов, нефтепроводов и нефтепродуктопроводов, аммиакопроводов)**

В соответствии с СП 36.13330.2012 «Свод правил. Магистральные трубопроводы» зона минимальных расстояний газопроводов – это расстояние от оси подземных магистральных газопроводов до населенных пунктов, отдельных промышленных и сельскохозяйственных предприятий, зданий и сооружений. Зоны минимальных расстояний составляют от 100 до 350 метров в зависимости от диаметра газопровода, степени ответственности объектов, указанных на знаках закрепления газопроводов, и служат для обеспечения безопасности этих объектов.

На территории Тульской области нет внесённых в ЕГРН сведений о зонах минимальных расстояний до магистральных или промышленных трубопроводов.

## Охранная зона линий и сооружений связи

Постановлением Правительства Российской Федерации от 9 июня 1995 г. № 578 «Об утверждении Правил охраны линий и сооружений связи Российской Федерации» установлены размеры охранных зон линий и сооружений связи.

На трассах кабельных и воздушных связи и линий радиофикации устанавливаются охранные зоны с особыми условиями использования:

для подземных кабельных и для воздушных линий связи и линий радиофикации, расположенных вне населенных пунктов на безлесных участках, в виде участков земли вдоль этих линий, определяемых параллельными прямыми, отстоящими от трассы подземного кабеля связи или от крайних проводов воздушных линий связи и линий радиофикации не менее чем на 2 метра с каждой стороны;

для морских кабельных линий связи и для кабеля связи при переходах через судоходные и сплавные реки, озера, водохранилища и каналы (арыки) – в виде участков водного пространства по всей глубине от водной поверхности до дна, определяемых параллельными плоскостями, отстоящими от трассы морского кабеля на 0,25 морской мили с каждой стороны или от трассы кабеля при переходах через реки, озера, водохранилища и каналы (арыки) на 100 метров с каждой стороны;

для наземных и подземных необслуживаемых усилительных и регенерационных пунктов на кабельных линиях связи – в виде участков земли, определяемых замкнутой линией, относящей от центра установки усилительных и регенерационных пунктов или от границы их обвалования не менее чем на 3 метра и от контуров заземления не менее чем на 2 метра.

### **Зоны санитарной охраны источников питьевого и хозяйственно-бытового водоснабжения, а также устанавливаемые в случаях, предусмотренных Водным кодексом Российской Федерации, в отношении подземных водных объектов зоны специальной охраны**

На территории Тульской области централизованное питьевое водоснабжение населения осуществляется из подземных источников, поверхностные источники используются только для рекреационных целей.

Граница первого пояса устанавливается на расстоянии не менее 30 м от водозабора при использовании защищенных подземных вод. Для группы подземных водозаборов граница первого пояса зоны санитарной охраны устанавливается обобщенная и должна находиться на расстоянии не менее 30 м от крайних скважин.



Второй пояс зоны санитарной охраны (пояс ограничений) включает территорию, предназначенную для предупреждения загрязнения воды источников водоснабжения. При определении границ второго пояса учитывается, что приток подземных вод из водоносного горизонта к водозабору происходит только из области питания водозабора, форма и размеры которой в плане зависят от типа, производительности водозабора (расхода воды) и понижения уровня подземных (подрусловых) вод, а также гидрологических особенностей водоносного пласта, условий его питания и дренирования.

Границы второго пояса зоны санитарной охраны водозаборов, сооружений водоснабжения и водопроводных объектов учтены по материалам, внесённым в ЕГРН, в соответствии с требованиями СанПиН 2.1.4.1110-02 «Зоны санитарной охраны источников водоснабжения и водопроводов питьевого назначения» и на основании утверждённых проектов зон санитарной охраны источников питьевого и хозяйственно-бытового водоснабжения.

Мероприятия по второму поясу зоны санитарной охраны определены СанПиН 2.1.4.1110-02 «Зоны санитарной охраны источников водоснабжения и водопроводов питьевого назначения»:

выявление, тампонирование или восстановление всех старых, бездействующих, дефектных или неправильно эксплуатируемых скважин, представляющих опасность в части возможности загрязнения водоносных горизонтов;

бурение новых скважин и новое строительство, связанное с нарушением почвенного покрова, производится при обязательном согласовании с органами государственного санитарно-эпидемиологического надзора;

запрещение закачки отработанных вод в подземные горизонты, подземного складирования твердых отходов и разработки недр земли;

запрещение размещения складов горюче-смазочных материалов, ядохимикатов и минеральных удобрений, накопителей промстоков, шламохранилищ и других объектов, обуславливающих опасность химического загрязнения подземных вод. Размещение таких объектов допускается в пределах третьего пояса зоны санитарной охраны только при использовании защищенных подземных вод, при условии выполнения специальных мероприятий по защите водоносного горизонта от загрязнения при наличии санитарно-эпидемиологического заключения центра государственного санитарно-эпидемиологического надзора, выданного с учетом заключения органов геологического контроля;

своевременное выполнение необходимых мероприятий по санитарной охране поверхностных вод, имеющих непосредственную гидрологическую связь с используемым водоносным горизонтом, в соответствии с гигиеническими требованиями к охране поверхностных вод.

Третий пояс зоны санитарной охраны (пояс наблюдений) включает территорию, предназначенную для предупреждения загрязнения воды источников водоснабжения. При определении границ третьего пояса учитывается, что приток подземных вод из водоносного горизонта к водозабору происходит только из области питания водозабора, форма и размеры которой в плане зависят от типа, производительности водозабора (расхода воды) и понижения уровня подземных (подрусловых) вод, а также гидрологических особенностей водоносного пласта, условий его питания и дренирования.

Границы третьего пояса зоны санитарной охраны водозаборов, сооружений водоснабжения и водопроводных объектов учтены на основании материалов, внесённых в ЕГРН, в соответствии с требованиями СанПиН 2.1.4.1110-02 «Зоны санитарной охраны источников водоснабжения и водопроводов питьевого назначения» и на основании утверждённых проектов зон санитарной охраны источников питьевого и хозяйственно-бытового водоснабжения.

#### **Зона ограничений передающего радиотехнического объекта, являющегося объектом капитального строительства**

Зона ограничений устанавливается в соответствии с СанПиНом 2.1.8/2.2.4.1383-03.

В целях защиты населения от воздействия электромагнитного поля, создаваемых антеннами передающего радиотехнического объекта, устанавливаются санитарно-защитные зоны и зоны ограничения с учетом перспективного развития передающего радиотехнического объекта и населенного пункта.

Зона ограничения представляет собой территорию, на внешних границах которой на высоте от поверхности земли более 2 м, уровни электромагнитного поля превышают превышающих предельно допустимые уровни.

Таблица № 30. Предельно допустимые уровни ЭМП диапазона частот 30 кГц-300 ГГц на рабочих местах персонала.

Параметр	Диапазон частот, МГц				
	0,03 - 3,0	3,0 - 30,0	30,0 - 50,0	50,0 - 300,0	300,0 - 300000
Максимальный предельно допустимый уровень E, В/м	500	296	80	80	-
Максимальный предельно допустимый уровень H, А/м	50	-	3,0	-	-
Максимальный предельно допустимый уровень плотности потока энергии, мкВт/см <sup>2</sup>	-	-	-	-	1000

Тульский филиал Российской телевизионной и радиовещательной сети снабжает цифровым эфирным и аналоговым эфирным теле- и радиосигналом население Тульской области, способствует развитию мобильной телефонной связи и обеспечивает взаимодействие органов госуправления. Вещание ведётся с 24 объектов связи.

#### **Охранная зона гидроэнергетического объекта**

В связи с отсутствием на территории Тульской области объектов гидроэнергетики охранные зоны объектов гидроэнергетического объекта отсутствуют.

#### **Охранная зона тепловых сетей**

Охрана тепловых сетей осуществляется для обеспечения сохранности их элементов и бесперебойного теплоснабжения потребителей путем проведения комплекса мер организационного и запретительного характера в соответствии с приказом Министерства архитектуры, строительства и жилищно-коммунального хозяйства Российской Федерации от 17.08.92 № 197 «О типовых правилах охраны коммунальных тепловых сетей».

Охране подлежит весь комплекс сооружений и устройств, входящих в тепловую сеть: трубопроводы и камеры с запорной и регулирующей арматурой и контрольно-измерительными приборами, компенсаторы, опоры, насосные станции, баки-аккумуляторы горячей воды, центральные и индивидуальные тепловые пункты, электрооборудование управления задвижками, кабели устройств связи и телемеханики.

Охранные зоны тепловых сетей устанавливаются вдоль трасс прокладки тепловых сетей в виде земельных участков шириной, определяемой углом естественного откоса грунта, но не менее 3 метров в каждую сторону, считая от края строительных конструкций тепловых сетей или от наружной поверхности изолированного теплопровода бесканальной прокладки.

На территории Тульской области находится 6 теплоэлектроцентралей.

Ефремовская теплоэлектроцентраль расположена в г. Ефремове. Её установленная электрическая мощность составляет 160 МВт, тепловая — 520 Гкал/ч. Ефремовская теплоэлектроцентраль обеспечивает теплоснабжение практически всех объектов промышленности (среди них — ОАО «Ефремовский завод СК», ООО «Каргилл», ЗАО «Зернопродукт», ОАО «Ядрица», ООО «Кинг-Лион-Тула»), а также города с численностью населения почти 40 тысяч человек.

Алексинская теплоэлектроцентраль расположена в г. Алексине. Имеет установленную электрическую мощность — 157 МВт, установленную тепловую мощность — 231 Гкал/ч. Топливом для котлов Алексинской теплоэлектроцентрали служит природный газ. Предприятие снабжает теплом левобережную часть города Алексин.

Первомайская теплоэлектроцентраль расположена в посёлке городского типа Первомайский Щёкинского района. Имеет установленную электрическую мощность — 125 МВт, установленную тепловую мощность — 674 Гкал/час.

Теплоэлектроцентраль ПАО «Тулачермет» расположена в г. Туле, обеспечивает энергоснабжение Новотульского металлургического завода, а также является одним из источников теплоснабжения города. Установленная электрическая мощность станции — 101,5 МВт, тепловая мощность — 492 Гкал/час.

Теплоэлектроцентраль ПВС ПАО «Косогорский металлургический завод» расположена в г. Туле, обеспечивает энергоснабжение Косогорского металлургического завода, а также является одним из источников теплоснабжения города. Установленная электрическая мощность станции — 24 МВт, тепловая мощность — 308 Гкал/час.

Теплоэлектроцентраль Ефремовского филиала ОАО «Щёкиноазот» расположена в г. Ефремове, обеспечивает энергоснабжение химического завода (блок-станция). Установленная электрическая мощность станции — 6 МВт, фактическая выработка электроэнергии в 2019 году — 47,2 млн кВт·ч.

На территории Тульской области охранные зоны внесены в ЕГРН от Алексинской, Первомайской и Ефремовской теплоэлектроцентралей.

### 3.3.4. Зоны с особыми условиями использования территорий от объектов природы и экологического мониторинга

Зоны с особыми условиями использования территории устанавливаются в том числе с целью охраны окружающей среды, защиты и сохранения природных лечебных ресурсов, предотвращения загрязнения, засорения, заиления водных объектов и истощения их вод, сохранения среды обитания водных биологических ресурсов и других объектов животного и растительного мира, в соответствии с подпунктом 4 части 1 статьи 104 Земельного кодекса Российской Федерации.

Таблица № 31. Охранные зоны особо охраняемой природной территории (государственного природного заповедника, национального парка, природного парка, памятника природы) на территории Тульской области.

Наименование особо охраняемой природной территории	Утверждающий документ	Информация о внесении сведений в ЕГРН
1	2	3
Карстовая воронка у д. Ливенское	Решение исполнительного комитета Тульского областного совета народных депутатов от 28.04.1982 № 7-231 «Об объявлении государственными памятниками природы геологических объектов Тульской области»	Внесено, присвоенный учетный номер 71.14.2.266; реестровый номер 71:14-6.235
Центральный парк культуры и отдыха им. П. П. Белоусова	Решение исполнительного комитета Тульского областного совета депутатов трудящихся от 20.05.1977 № 7-261 «Об объявлении памятниками природы объектов области, заслуживающих охраны»	Внесено, присвоенный учетный номер 71.30.2.46; реестровый номер 71:30-6.90
Комсомольский парк культуры и отдыха	Решение исполнительного комитета Тульского областного совета депутатов трудящихся от 20.05.1977 № 7-261 «Об объявлении памятниками природных объектов области, заслуживающих охраны»	Внесено, присвоенный учетный номер 71.30.2.28; реестровый номер 71:30-6.104
Малиновая засека	Постановление правительства Тульской области от 26.03.2021 № 136 «О создании природного парка регионального значения «Малиновая засека» на территории муниципального образования город Тула и муниципального образования Щекинский район»	Внесено, реестровый номер 71:14-9.1

1	2	3
Участок засечного леса с карстовыми болотами между пос. Озерный и с. Ломинцево	Постановление правительства Тульской области от 28.12.2017 № 637 «О создании особо охраняемой природной территории регионального значения – государственного природного заказника «Участок засечного леса с карстовыми болотами между поселком Озерный и селом Ломинцево»	Внесено, присвоен учетный номер 71.14.2.305; реестровый номер 71:14-6.254
Городской парк «Рогожинский»	Постановление правительства Тульской области от 29.07.2014 № 377 «О создании особо охраняемой природной территории регионального значения - памятника природы «Городской парк «Рогожинский»	Внесено, присвоенный учетный номер 71.30.2.53; реестровый номер 71:30-6.76
Система подземных ходов у с. Гремячее (Араповская пещера)	Решение исполнительного комитета Тульского областного совета народных депутатов от 28.04.1982 № 7-231 «Об объявлении государственными памятниками природы геологических объектов Тульской области»	Внесено, присвоенный учетный номер 71.15.2.135; реестровый номер 71:15-6.116
Карстовое озеро у д. Новая деревня	Решение исполнительного комитета Тульского Областного совета народных депутатов от 28.04.1982 № 7-231 «Об объявлении государственными памятниками природы геологических объектов Тульской области»	Внесено, присвоенный учетный номер 71.15.2.134; реестровый номер 71:15-6.117
Алексин Бор	Решение исполнительного комитета Тульского областного совета депутатов трудящихся от 20.05.1977 № 7-261 «Об объявлении памятниками природы объектов области, заслуживающих охраны»	Внесено, присвоенный учетный номер 71.01.2.115; реестровый номер 71:1-6.192
Источник Блаженной старицы Евфросинии	Постановление губернатора Тульской области от 16.07.97 № 293 «Об объявлении родника питьевой воды в Алексинском районе памятником природы регионального значения» «Постановление губернатора Тульской области от 25.03.1998 № 128 «О предоставлении земельного участка для организации памятника природы»	Внесено, присвоенный учетный номер 71.01.2.114; реестровый номер 71:1-6.51
Каменная дорога	Решение исполнительного комитета Тульского областного совета народных депутатов от 28.04.1982 № 7-231 «Об объявлении государственными памятниками природы геологических объектов Тульской области»	Внесено, присвоенный учетный номер 71.08.2.21; реестровый номер 71:8-6.77
Красная гора	Решение исполнительного комитета Тульского областного совета народных депутатов от 28.04.1982 № 7-231 «Об объявлении государственными памятниками природы геологических объектов Тульской области»	Внесено, присвоенный учетный номер 71.08.2.20; реестровый номер 71:8-6.54

1	2	3
Урочища «Солдатское», «Шилова гора»	Решение исполнительного комитета Тульского областного совета депутатов трудящихся от 20.05.1977 № 7-261 «Об объявлении памятниками природы объектов области, заслуживающих охраны»	Внесено, присвоенный учетный номер 71.08.2.63; реестровый номер 71:8-6.101
Утес «Иштутинская гора»	Решение исполнительного комитета Тульского областного совета народных депутатов от 28.04.1982 № 7-231 «Об объявлении государственными памятниками природы геологических объектов Тульской области»	Внесено, присвоенный учетный номер 71.08.2.23; реестровый номер 71:8-6.39
Группа глыб кварцевого песчаника «Конь-камень»	Решение исполнительного комитета Тульского областного совета народных депутатов от 28.04.1982 № 7-231 «Об объявлении государственными памятниками природы геологических объектов Тульской области»	Внесено, присвоенный учетный номер 71.08.2.18; реестровый номер 71:8-6.20
Утес «Галочник»	Решение исполнительного комитета Тульского областного совета народных депутатов от 28.04.1982 № 7-231 «Об объявлении государственными памятниками природы геологических объектов Тульской области»	Внесено, присвоенный учетный номер 71.08.2.19; реестровый номер 71:8-6.61
Участок ковыльной степи у с. Козье	Решение исполнительного комитета Тульского областного совета народных депутатов от 07.01.1986 № 1-16 «О государственных памятниках природы местного значения»	Внесено, присвоенный учетный номер 71.08.2.22; реестровый номер 71:8-6.147
Дубы «Девять братьев»	Решение исполнительного комитета Тульского областного совета депутатов трудящихся от 20.05.1977 № 7-261 «Об объявлении памятниками природы объектов области, заслуживающих охраны»	Внесено, присвоенный учетный номер 71.2.2.92; реестровый номер 71:2-6.92
Большеберезовское болото	Решение исполнительного комитета Тульского областного совета народных депутатов от 11.06.1990 № 8-298 «О государственных памятниках природы местного значения»	Внесено, присвоенный учетный номер 71.00.2.198; реестровый номер 71:0-6.1
Степное урочище «Нижний Дубик»	Решение исполнительного комитета Тульского областного совета народных депутатов от 11.06.1990 № 8-298 «О государственных памятниках природы местного значения»	Внесено, присвоенный учетный номер 71.0.2.44; реестровый номер 71:0-6.259

1	2	3
Подкосьмовское болото	Постановление правительства Тульской области от 29.04.2015 № 210 «О создании особо охраняемых природных территорий регионального значения на территории Тульской области»	Внесено, присвоенный учетный номер 71.04.2.150; реестровый номер 71:4-6.329
Балка у с. Кузовка	Постановление правительства Тульской области от 09.04.2021 № 167 «О создании особо охраняемых природных территорий регионального значения на территории Тульской области»	Внесено, реестровый номер 71:04-9.1
Скальные Обнажения известняков в долине реки Осетр у с. Венев-монастырь	Решение исполнительного комитета Тульского областного совета народных депутатов от 28.04.1982 № 7-231 «Об объявлении государственными памятниками природы геологических объектов Тульской области»	Внесено, присвоенный учетный номер 71.05.2.78; реестровый номер 71:5-6.20
Урочище «Излучина»	Решение исполнительного комитета Тульского областного совета народных депутатов от 11.08.1987 № 13-450 «О государственных памятниках природы местного значения»	Внесено, присвоенный учетный номер 71.05.2.77; реестровый номер 71:5-6.161
Урочище «Ключи»	Решение исполнительного комитета Тульского областного совета народных депутатов от 11.08.1987 № 13-450 «О государственных памятниках природы местного значения»	Внесено, присвоенный учетный номер 71.05.2.76; реестровый номер 71:5-6.152
Зеленая зона дома отдыха «Велегож»	Решение исполнительного комитета Тульского областного совета депутатов трудящихся от 20.05.1977 № 7-261 «Об объявлении памятниками природных объектов области, заслуживающих охраны»	Внесено, присвоенный учетный номер 71.09.2.111; реестровый номер 71:9-6.112
Карстовые озера «Бездонное» и «Бездонье»	Решение исполнительного комитета Тульского областного совета народных депутатов от 28.04.1982 № 7-231 «Об объявлении государственными памятниками природы геологических объектов Тульской области»	Внесено, присвоенный учетный номер 71.11.2.60; реестровый номер 71:11-6.27
Обнажение целестин содержащих известняков у с. Себино	Решение исполнительного комитета Тульского областного совета народных депутатов от 28.04.1982 № 7-231 «Об объявлении государственными памятниками природы геологических объектов Тульской области»	Внесено, присвоенный учетный номер 71.11.2.61; реестровый номер 71:11-6.52
Разуваев лес	Решение исполнительного комитета Тульского областного совета народных депутатов от 11.06.1990 № 8-298 «О государственных памятниках природы местного значения»	Внесено, присвоенный учетный номер 71.11.2.42; реестровый номер 71:11-6.38



1	2	3
Урочище «Татинки»	Решение исполнительного комитета Тульского областного совета народных депутатов от 11.06.1990 № 8-298 «О государственных памятниках природы местного значения»	Внесено, присвоенный учетный номер 71.11.2.41; реестровый номер 71:11-6.86
Урочище «Березовка»	Постановление правительства Тульской области от 29.04.2015 № 210 «О создании особо охраняемых природных территорий регионального значения на территории Тульской области»	Внесено, присвоенный учетный номер 71.11.2.95; реестровый номер 71:11-6.24
Монастырщино	Постановление правительства Тульской области от 29.04.2015 № 210 «О создании особо охраняемых природных территорий регионального значения на территории Тульской области»	Внесено, присвоенный учетный номер 71.11.2.128; реестровый номер 71:11-6.126
Балка «Березовая»	Постановление правительства Тульской области от 29.04.2015 № 210 «О создании особо охраняемых природных территорий регионального значения на территории Тульской области»	Внесено, присвоенный учетный номер 71.11.2.96; реестровый номер 71:11-6.107
Красное озеро	Решение исполнительного комитета Тульского областного совета народных депутатов от 28.04.1982 № 7-231 «Об объявлении государственными памятниками природы геологических объектов Тульской области»	Внесено, присвоенный учетный номер 71.12.2.427; реестровый номер 71:12-6.444
Урочище «Водяное поле»	Решение исполнительного комитета Тульского областного совета народных депутатов от 07.01.1986 № 1-16 «О государственных памятниках природы местного значения»	Внесено, присвоенный учетный номер 71.13.2.8; реестровый номер 71:13-6.54
Бегичевский лес	Решение исполнительного комитета Тульского областного совета народных депутатов от 11.06.1990 № 8-298 «О государственных памятниках природы местного значения»	Внесено, присвоенный учетный номер 71.13.2.40; реестровый номер 71:13-6.18
Загорьевский лес	Решение исполнительного комитета Тульского областного совета народных депутатов от 11.06.1990 № 8-298 «О государственных памятниках природы местного значения»	Внесено, присвоенный учетный номер 71.13.2.9; реестровый номер 71:13-6.130
Степной Дубик	Решение исполнительного комитета Тульского областного совета народных депутатов от 11.06.1990 № 8-298 «О государственных памятниках природы местного значения»	Внесено, присвоенный учетный номер 71.13.2.41; реестровый номер 71:13-6.21

1	2	3
Степное урочище «Горки»	Решение исполнительного комитета Тульского областного совета народных депутатов от 11.06.1990 № 8-298 «О государственных памятниках природы местного значения»	Внесено, присвоенный учетный номер 71.13.2.42; реестровый номер 71:13-6.32
Урочище «Рыхотка»	Решение исполнительного комитета Тульского областного совета народных депутатов от 11.06.1990 № 8-298 «О государственных памятниках природы местного значения»	Внесено, присвоенный учетный номер 71.13.2.43; реестровый номер 71:13-6.44
Прудковский участок лунникаоживающего	Решение исполнительного комитета Тульского областного совета народных депутатов от 13.12.1983 № 17-707 «Об объявлении государственными памятниками природы местного значения ботанических объектов Тульской области»	Внесено, присвоенный учетный номер 71.16.2.16; реестровый номер 71:16-6.54
Обнажение «Белая гора»	Решение исполнительного комитета Тульского областного совета народных депутатов от 28.04.1982 № 7-231 «Об объявлении государственными памятниками природы геологических объектов Тульской области»	Внесено, присвоенный учетный номер 71.17.2.97; реестровый номер 71:17-6.155
Участок луговой степи у ст. Пономарево	Постановление правительства Тульской области от 09.04.2021 № 167 «О создании особо охраняемых природных территорий регионального значения на территории Тульской области»	Внесено, реестровый номер 71:17-9.1
Геологическое обнажение на р. Оке у г. Чекалина (Лихвинский разрез)	Решение исполнительного комитета Тульского областного совета депутатов трудящихся от 20.05.1977 № 7-261 «Об объявлении памятниками природы объектов области, заслуживающих охраны»	Внесено, присвоенный учетный номер 71.18.2.23; реестровый номер 71:18-6.65
Урочище «Каменный холм»	Решение исполнительного комитета Тульского областного совета депутатов трудящихся от 20.05.1977 № 7-261 «Об объявлении памятниками природы объектов области, заслуживающих охраны»	Внесено, присвоенный учетный номер 71.19.2.14; реестровый номер 71:19-6.5
Природно-антропогенный рекреационный комплекс «Романцевские горы» («Кондуки»)	Постановление администрации Узловского района от 28.12.2018 № 1678 «Об объявлении природно-антропогенного комплекса, расположенного на месте бывшего Ушаковского разреза, между д. Кондуки, д. Волково, д. Ушаково муниципального образования Узловский район особо охраняемой природной территорией местного значения»	Внесено, присвоенный учетный номер 71.20.2.347; реестровый номер 71:20-6.325

1	2	3
Дендрарий Крапивенского лесхоза-техникума	Решение исполнительного комитета Тульского областного совета народных депутатов от 07.01.1986 № 1-16 «О государственных памятниках природы местного значения»	Внесено, присвоенный учетный номер 71.22.2.132; реестровый номер 71:22-6.160
Крапивенский заказник	Решение исполнительного комитета Тульского областного совета депутатов трудящихся от 20.05.1977 № 7-261 «Об объявлении памятниками природы объектов области, заслуживающих охраны»	Внесено, присвоенный учетный номер 71.22.2.129; реестровый номер 71:22-6.124
Дендрарий старой лесной школы	Решение исполнительного комитета Тульского областного совета народных депутатов от 07.01.1986 № 1-16 «О государственных памятниках природы местного значения»	Внесено, присвоенный учетный номер 71.22.2.133; реестровый номер 71:22-6.63
Культура веймутовой сосны	Решение исполнительного комитета Тульского областного совета народных депутатов от 07.01.1986 № 1-16 «О государственных памятниках природы местного значения»	Внесено, присвоенный учетный номер 71.22.2.128; реестровый номер 71:22-6.138
Культура лиственницы сибирской	Решение исполнительного комитета Тульского областного совета народных депутатов от 07.01.1986 № 1-16 «О государственных памятниках природы местного значения»	Внесено, присвоенный учетный номер 71.22.2.131; реестровый номер 71:22-6.66
Захарьинский лесостепной комплекс	Решение исполнительного комитета Тульского областного совета народных депутатов от 13.12.1983 № 17-707 «Об объявлении государственными памятниками природы местного значения ботанических объектов Тульской области»	Внесено, присвоенный учетный номер 71.23.2.89; реестровый номер 71:23-6.5
Сосновый бор на р. Восьма	Решение исполнительного комитета Тульского областного совета депутатов трудящихся от 20.05.1977 № 7-261 «Об объявлении памятниками природы объектов области, заслуживающих охраны»	Внесено, присвоенный учетный номер 71.23.2.88; реестровый номер 71:23-6.3

Ограничения использования территории в границах охранных зон стационарных пунктов наблюдений за состоянием окружающей среды, ее загрязнением изложены в постановлении Правительства Российской Федерации от 17 марта 2021 г. № 392 «Об утверждении Положения об охранной зоне стационарных пунктов наблюдений за состоянием окружающей среды, ее загрязнением, о признании утратившим силу постановления Правительства Российской Федерации от 27 августа 1999 года № 972 и признании не действующим на территории Российской Федерации постановления Совета Министров СССР от 6 января 1983 года № 19».

Таблица № 32. Существующие стационарные пункты наблюдений за состоянием окружающей среды, ее загрязнением на территории Тульской области.

Наименование объекта	Местоположение	Информация о внесении в ЕГРН
Пункт наблюдения за загрязнением атмосферного воздуха № 1	Городской округ город Тула, ул. Приупская, 1-г	присвоенный учетный номер 71.30.2.295; реестровый номер 71:30-6.61.
Пункт наблюдения за загрязнением атмосферного воздуха № 5	Городской округ город Тула, Центральный район, ул. Мира, 11, территория городской больницы № 1	-
Пункт наблюдения за загрязнением атмосферного воздуха № 9	Городской округ город Тула, Зареченский район, ул. М. Горького, 23-а, территория станции скорой помощи	-
Пункт наблюдения за загрязнением атмосферного воздуха № 10	Городской округ город Тула, Центральный район, ул. Кауля, 3, территория детской инфекционной больницы	-
Пункт наблюдения за загрязнением атмосферного воздуха № 11	Городской округ город Тула, Пролетарский район, 2-й проезд Гастелло, 19, территория перинатального центра	-
Пункт наблюдения за загрязнением атмосферного воздуха № 1 (Ясная Поляна)	Щекинский район, территория Музея-Усадьбы «Ясная Поляна»	-
Пункт наблюдения за загрязнением атмосферного воздуха № 2 (Ясная Поляна)	Городской округ город Тула, Щекинский район, территория Музея-Усадьбы «Ясная Поляна»	-
Пункт наблюдения за загрязнением атмосферного воздуха № 1 (Новомосковск)	Городской округ город Новомосковск, ул. Мира, 54	-
Пункт наблюдения за загрязнением атмосферного воздуха № 2 (Новомосковск)	Городской округ город Новомосковск, ул. Калинина, 14	-
Пункт наблюдения за загрязнением атмосферного воздуха № 4 (Новомосковск)	Городской округ город Новомосковск, ул. Школьная, школа № 8	-

Также на территории Тульской области расположено 25 стационарных пунктов гидрометеорологических наблюдений. Сведения о границах охранных зон стационарных пунктов наблюдений за состоянием окружающей среды от указанных объектов в ЕГРН отсутствуют.

Положение об округах санитарной и горно-санитарной охраны лечебно-оздоровительных местностей и курортов регионального и местного

значения утверждено постановлением администрации Тульской области от 20.06.2011 № 474 «Об утверждении Положения об округах санитарной и горно-санитарной охраны лечебно-оздоровительных местностей и курортов регионального и местного значения».

На территории Тульской области расположен курорт «Краинка» в соответствии с постановлением Совета Министров РСФСР от 06.01.1971 № 11.

Таблица № 33. Перечень округов санитарной и горно-санитарной охраны лечебно-оздоровительных местностей и курортов на территории Тульской области.

Наименование объекта	Размер зоны, м	Информация о внесении в ЕГРН
Округ горно-санитарной охраны лечебно-оздоровительной местности местного значения «Грумонт»	Третья зона – 2400; Вторая зона – 1400	Присвоенный учетный номер 71.22.2.219; реестровый номер 71:22-6.207
Округ санитарной охраны для курорта Краинка	Устанавливается в соответствии с Постановлением Совета Министров РСФСР от 03.06.1975 № 349	Не внесено

### **3.3.5. Зоны с особыми условиями использования территорий от водных объектов**

Согласно пункту 1 статьи 65 Водного кодекса Российской Федерации водоохранными зонами являются территории, которые примыкают к береговой линии (границам водного объекта) морей, рек, ручьев, каналов, озер, водохранилищ и на которых устанавливается специальный режим осуществления хозяйственной и иной деятельности в целях предотвращения загрязнения, засорения, заиления указанных водных объектов и истощения их вод, а также сохранения среды обитания водных биологических ресурсов и других объектов животного и растительного мира.

В границах водоохраных зон устанавливаются прибрежные защитные полосы, на территориях которых вводятся дополнительные ограничения хозяйственной и иной деятельности.

Ширина водоохранной зоны рек или ручьев устанавливается от их истока для рек или ручьев протяженностью:

- 1) до десяти километров – в размере пятидесяти метров;
- 2) от десяти до пятидесяти километров – в размере ста метров;
- 3) от пятидесяти километров и более – в размере двухсот метров.

Таблица № 34. Параметры водоохранных зон водных объектов Тульской области.

Наименование водного объекта	Общая длина реки, км	Ширина водоохранной зоны, м	Ширина прибрежной полосы, м	Ширина береговой полосы, м
Река Ока	1500	200	200	20
Река Упа	345	200	40	20
Река Красивая Меча	244	200	30 - 50	20
Река Беспуга	70	200	50	20
Река Вашана	68	200	50	20
Река Гнилуша	14	100	30 - 50	20
Река Дон	1870	200	200	20
Река Иста	68	200	50	20
Река Мокрая Табола	64	200	50	20
Река Непрядва	67	200	40	20
Река Плава	89	200	50	20
Река Розка	55	200	30 - 50	20
Река Семенек	65	200	40	20
Река Снеждь	74	200	30 - 50	20
Река Солова	52	200	40	20
Река Уперга	63	200	50	20
Река Чернь	100	200	50	20
Река Шат	54	200	50	20

В границах водоохранной зоны запрещено:

- 1) использование сточных вод в целях регулирования плодородия почв;
- 2) размещение кладбищ, скотомогильников, объектов размещения отходов производства и потребления, химических, взрывчатых, токсичных, отравляющих и ядовитых веществ, пунктов захоронения радиоактивных отходов, а также загрязнение территории загрязняющими веществами, предельно допустимые концентрации, которых в водах водных объектов рыбохозяйственного значения не установлены;
- 3) осуществление авиационных мер по борьбе с вредными организмами;
- 4) движение и стоянка транспортных средств (кроме специальных транспортных средств), за исключением их движения по дорогам и стоянки на дорогах и в специально оборудованных местах, имеющих твердое покрытие;
- 5) строительство и реконструкция автозаправочных станций, складов горюче-смазочных материалов (за исключением случаев, если автозаправочные станции, склады горюче-смазочных материалов размещены на территориях портов, инфраструктуры внутренних водных путей, в том

числе баз (сооружений) для стоянки маломерных судов, объектов органов федеральной службы безопасности), станций технического обслуживания, используемых для технического осмотра и ремонта транспортных средств, осуществление мойки транспортных средств;

6) хранение пестицидов и агрохимикатов (за исключением хранения агрохимикатов в специализированных хранилищах на территориях морских портов за пределами границ прибрежных защитных полос), применение пестицидов и агрохимикатов;

7) сброс сточных, в том числе дренажных, вод;

8) разведка и добыча общераспространенных полезных ископаемых (за исключением случаев, если разведка и добыча общераспространенных полезных ископаемых осуществляются пользователями недр, осуществляющими разведку и добычу иных видов полезных ископаемых, в границах, предоставленных им в соответствии с законодательством Российской Федерации о недрах горных отводов и (или) геологических отводов на основании утвержденного технического проекта в соответствии со статьей 19.1 Закона Российской Федерации от 21 февраля 1992 года № 2395-1 «О недрах»).

В границах водоохранных зон допускаются проектирование, строительство, реконструкция, ввод в эксплуатацию, эксплуатация хозяйственных и иных объектов при условии оборудования таких объектов сооружениями, обеспечивающими охрану водных объектов от загрязнения, засорения, заиления и истощения вод в соответствии с водным законодательством и законодательством в области охраны окружающей среды. Выбор типа сооружения, обеспечивающего охрану водного объекта от загрязнения, засорения, заиления и истощения вод осуществляется с учетом необходимости соблюдения установленных в соответствии с законодательством в области охраны окружающей среды нормативов допустимых сбросов загрязняющих веществ, иных веществ и микроорганизмов.

Прибрежная защитная полоса представляет собой территорию, которая примыкает к береговой линии с действующими дополнительными ограничениями к режиму её использования по сравнению с теми, которые установлены для территории водоохранной зоны. Ширина прибрежной защитной полосы устанавливается в зависимости от уклона берега водного объекта и составляет тридцать метров для обратного или нулевого уклона, сорок метров для уклона до трех градусов и пятьдесят метров для уклона три и более градуса.

В границах прибрежных защитных полос наряду с установленными частью 15 статьи 65 Водного кодекса Российской Федерации ограничениями запрещаются:

- распашка земель;
- размещение отвалов размываемых грунтов;
- выпас сельскохозяйственных животных и организация для них летних лагерей, ванн.

Согласно части 3 статьи 67.1 Водного кодекса Российской Федерации в границах зон подтопления запрещаются:

- 1) строительство объектов капитального строительства, не обеспеченных сооружениями и (или) методами инженерной защиты территорий и объектов от негативного воздействия вод;
- 2) использование сточных вод в целях повышения почвенного плодородия;
- 3) размещение кладбищ, скотомогильников, объектов размещения отходов производства и потребления, химических, взрывчатых, токсичных, отравляющих веществ, пунктов хранения и захоронения радиоактивных отходов;
- 4) осуществление авиационных мер по борьбе с вредными организмами.

Таблица № 35. Зоны затопления и подтопления водных объектов Тульской области.

Наименование водного объекта	Сведения о внесении в ЕГРН (реестровый номер)
Зона затопления территорий, прилегающих к реке. Шиворонь в черте с. Дедилово Киреевского района Тульской области, затапливаемых при половодьях и паводках однопроцентной обеспеченности	71:12-6.778
Зона затопления территорий, прилегающих к р. Упе в черте г. Тулы, затапливаемых при половодьях и паводках однопроцентной обеспеченности	71:00-6.1021

### 3.3.6. Санитарно-защитные зоны

Санитарно-защитная зона – специальная территория с особым режимом использования, размер которой обеспечивает уменьшение воздействия загрязнения на атмосферный воздух (химического, биологического, физического) до значений, установленных гигиеническими



нормативами, а для предприятий I, II класса – как до значений, установленных гигиеническими нормативами, так и до величин приемлемого риска для здоровья населения.

Размер санитарно-защитной зоны устанавливается в соответствии с СанПиН 2.2.1/2.1.1.1200-03 «Санитарно-защитные зоны и санитарная классификация предприятий, сооружений и иных объектов». Для объектов, являющихся источниками воздействия на среду обитания, разрабатывается проект ориентировочного размера санитарно-защитной зоны.

Согласно СанПиН 2.2.1/2.1.1.1200-03 «Санитарно-защитные зоны и санитарная классификация предприятий, сооружений и иных объектов» объекты, являющиеся источниками негативного воздействия на среду обитания и здоровье человека, необходимо отделять от жилой застройки санитарно-защитными зонами.

Для групп промышленных производств и объектов или промышленного узла (комплекса) устанавливается единая расчетная и окончательно установленная санитарно-защитная зона с учетом суммарных выбросов в атмосферный воздух и физического воздействия источников промышленных объектов и производств, входящих в единую зону.

По сведениям из ЕГРН на территории Тульской области расположено 230 санитарно-защитных зон предприятий, сооружений и иных объектов. На территории Тульской области имеются следующие виды объектов, от которых устанавливаются санитарно-защитные зоны, но сведения о них в ЕГРН не внесены.

Таблица № 36. Виды объектов производства, от которых устанавливаются санитарно-защитные зоны, расположенные на территории Тульской области.

Вид объекта	Класс опасности по СанПиН 2.2.1/2.1.1.1200-03
1	2
Промышленные объекты и производства	
Производство связанного азота (аммиака, азотной кислоты, азотно-туковых и других удобрений)	I
Производство целлюлозы и полуцеллюлозы по кислому сульфитному и бисульфитному или моносльфитному способам на основе сжигания серы или других серосодержащих материалов, а также производство целлюлозы по сульфатному способу (сульфат-целлюлозы)	I
Производство хлора электролитическим путем, полупродуктов и продуктов на основе хлора	I

1	2
Производство диметилтерефталата	I
Производство капролактама	I
Производство продуктов и полупродуктов для синтетических полимерных материалов	I
Предприятия по переработке горючих сланцев	I
Производство сажи	I
Производство искусственного и синтетического каучука	I
Производство битума	I
Производство синтетических спиртов	I
Производство боеприпасов	I
Станции подземной газификации угля	II
Производство органических растворителей и масел	
Производство кальцинированной соды	III
Производство аммиачной, калиевой, натриевой, кальциевой селитры	
Производство ванилина и сахарина	III
Производство парфюмерии	III
Производство сжатого азота, кислорода	III
Производство кормовых дрожжей	III
Производство бумаги из готовой целлюлозы и тряпья	IV
Производство мыла	IV
Производство стекловолокна	IV
Производство готовых лекарственных форм	V
Производство бумаги из макулатуры	V
Металлургические, машиностроительные и металлообрабатывающие объекты и производства	
Комбинат черной металлургии с полным металлургическим циклом более 1 млн. т/год чугуна и стали	I
Производство по вторичной переработке цветных металлов (меди, свинца, цинка и др.) в количестве более 3000 т/год	I
Производство магния	I
Производство автомобилей	II
Производство вагонов с литейным и покрасочным цехами	II
Производство цветных металлов	III
Производство по размолу томасшлака	III
Производство цинка, меди, никеля, кобальта способом электролиза водных растворов	III
Метизное производство	III
Производство по ремонту дорожных машин, автомобилей, кузовов, подвижного состава железнодорожного транспорта и метрополитена	III
Производство котлов	V
Добыча руд и нерудных ископаемых	
Угольные разрезы	I
Объекты по добыче горючих сланцев	I
Строительная промышленность	I
Производство магнезита, доломита и шамота с обжигом в шахтных, вращающихся и др. печах	I
Производство гипса	II
Производство художественного литья и хрусталя	III
Производство стеклянной ваты и шлаковой шерсти	II

1	2
Производство глиняных изделий	IV
Обработка древесины	
Производство древесного угля	II
Производство шпал и их пропитка	III
Сборка мебели с лакировкой и окраской	IV
Сборка мебели из готовых изделий без лакирования и окраски	V
Текстильные промышленные объекты и производства легкой промышленности	
Чулочное производство	IV
Производство спортивных изделий	IV
Производство обуви	IV
Производства трикотажные и кружевные	V
Производство обоев	V
Обработка животных продуктов	
Производство технического желатина из полевой загнившей кости, мездры, остатков кожи и других животных отходов и отбросов с хранением их на складе	I
Комбикормовые заводы (производство кормов для животных из пищевых отходов)	III
Комбикормовые заводы (производство кормов для животных из пищевых отходов)	III
Промышленные объекты и производства по обработке пищевых продуктов и вкусовых веществ	
Овоще-, фруктохранилища	V
Производство колбасных изделий, без копчения	V
Микробиологическая промышленность	
Производство белково-витаминных концентратов из углеводов (парафинов нефти, этанола, метанола, природного газа)	I
Производство пищевых дрожжей	III
Производство электрической и тепловой энергии при сжигании минерального топлива	
ТЭЦ и районные котельные тепловой мощностью 200 Гкал и выше, работающие на угольном и мазутном топливе	II
Объекты и производства агропромышленного комплекса и малого предпринимательства	
Комплексы крупного рогатого скота	I
Открытые хранилища навоза и помета	I
Фермы птицеводческие от 100 тыс. до 400 тыс. кур-несушек и от 1 до 3 млн. бройлеров в год	II
Тепличные и парниковые хозяйства	IV
Сооружения санитарно-технические, транспортной инфраструктуры, объекты коммунального назначения, спорта, торговли и оказания услуг	
Мусоросжигательные, мусоросортировочные и мусороперерабатывающие объекты мощностью от 40 тыс. т/год	II
Кладбища смешанного и традиционного захоронения	II, III
Объекты по обслуживанию легковых, грузовых автомобилей с количеством постов не более 10, таксомоторный парк	IV
Автозаправочные станции для заправки транспортных средств жидким и газовым моторным топливом	IV
Химчистки	IV
Мойки грузовых автомобилей портального типа (размещаются в границах промышленных и коммунально-складских зон, на	IV

1	2
магистралях на въезде в город, на территории автотранспортных предприятий)	
Автобусные и троллейбусные парки до 300 машин	IV
СИЗО, приемники-распределители	IV
Мусороперегрузочные станции	IV
Склады хранения пищевых продуктов (мясных, молочных, кондитерских, овощей, фруктов, напитков и др.), лекарственных, промышленных и хозяйственных товаров	V
Отстойно-разворотные площадки общественного транспорта	V
Физкультурно-оздоровительные сооружения открытого типа с проведением спортивных игр со стационарными трибунами вместимостью до 100 мест	V

Санитарно-защитные зоны от объектов передающего радиотехнического объекта.

В целях защиты населения от воздействия электромагнитного поля, создаваемого антеннами передающего радиотехнического объекта, устанавливаются санитарно-защитные зоны в соответствии с СанПиНом 2.1.8/2.2.4.1383-03. Границы СЗЗ определяются на высоте 2 м от поверхности земли по предельно допустимому уровню.

### 3.3.7. Зоны наблюдения

В соответствии со статьей 1 Федерального закона от 9 января 1996 года № 3-ФЗ «О радиационной безопасности населения» зоной наблюдения является территория за пределами санитарно-защитной зоны, на которой проводится радиационный контроль.

На территории Тульской области зоны наблюдений в соответствии со сведениями из ЕГРН отсутствуют. Ближайший объект, обладающей зоной наблюдения, - Смоленская атомная электростанция, зона наблюдений которой составляет 30 км, и которая расположена на удалении более 100 км от Тульской области.

Территория Тульской области оказалась подвержена радиационному загрязнению в результате аварии на Чернобыльской атомной электростанции. Общая площадь загрязнения составляет 11800 км<sup>2</sup>. (46,8 %). Плотность радиоактивного загрязнения почвы цезием-137 составила в среднем от 1 до 15 Ки/км<sup>2</sup>.

Постановлением Правительства Российской Федерации от 8 октября 2015 г. № 1074 «Об утверждении перечня населенных пунктов, находящихся в границах зон радиоактивного загрязнения вследствие катастрофы на Чернобыльской АЭС» установлен перечень населенных пунктов, находящихся в границах зон радиоактивного загрязнения вследствие катастрофы на Чернобыльской атомной электростанции.

Таблица № 37. Перечень населенных пунктов Тульской области находящихся в границах зон радиоактивного загрязнения вследствие катастрофы на Чернобыльской АЭС.

Муниципальное образование	Населенный пункт
Арсеньевский район	Муниципальное образование Астаповское
	пос. Истьяно
Белевский район	Бобриковское сельское поселение
	пос. Совхозный
Плавский район	Муниципальное образование город Плавск
	Муниципальное образование Камынинское
	д. Нижние Мармыжи
	пос. Новоселки
	д. Средние Мармыжи
	Муниципальное образование Молочно-Дворское
	пос. Молочные Дворы
	д. Заречье
	д. Новая Слободка
	д. Орликово
	д. Рождествено-1
	д. Рождествено-2
	д. Воейково
	пос. станция Горбачево
	д. Новая Локна
	Муниципальное образование Пригородное
	с. Синявино
	д. Арсеньево
	д. Витцинские Выселки
	д. Лунино
д. Стрешнево	
с. Юсупово	
Чернский район	Муниципальное образование Крестовское
	пос. Майский
	д. Орловка
Щекинский район	Муниципальное образование Лазаревское
	д. Петровское
	д. Зубаревка
	с. Спасское
	с. Царево

На территории, подвергшейся радиоактивному загрязнению вследствие Чернобыльской катастрофы, осуществляется комплекс экономических, правовых и других мер, направленных на оздоровление природной среды: научные исследования, государственный экологический надзор и государственный экологический мониторинг (государственный мониторинг окружающей среды), государственная экологическая экспертиза хозяйственной и иной деятельности, снижение и компенсация ущерба,

наносимого природе, в том числе прекращение воздействия на нее экологически опасных факторов, приведение радиационно загрязненных участков территории в экологически безопасное состояние, пригодное для хозяйственного использования и жизнедеятельности населения, возврат радиационно загрязненных территорий по мере их экологического оздоровления в хозяйственный оборот.

Организация и обеспечение государственного экологического надзора и государственного экологического мониторинга (государственного мониторинга окружающей среды) на территории, подвергшейся радиоактивному загрязнению, планирование и осуществление мер по ее экологическому оздоровлению осуществляются органами, уполномоченными Правительством Российской Федерации.

### 3.3.8. Территории лесничеств

На основании указа губернатора Тульской области от 25 февраля 2015 года № 51 «Об утверждении Лесного плана Тульской области» общая площадь лесов Тульской области по состоянию на 01.01.2020 по данным государственного лесного реестра составляет 386,6 тыс. га, в том числе:

- 1) на землях лесного фонда – 282,5 тыс. га (73,1 %);
- 2) на землях населенных пунктов – 2,3 тыс. га (0,6 %);
- 3) на землях обороны и безопасности – 9,5 тыс. га (2,4 %);
- 4) на землях особо охраняемых природных территорий – 0,8 тыс. га (0,2 %);
- 5) на землях иных категорий – 91,5 тыс. га (23,7 %).

Лесистость территории области – 14,3 %.

Земли лесного фонда находятся в ведении департамента лесного хозяйства министерства природных ресурсов и экологии Тульской области и распределены на 12 лесничеств.

Таблица № 38. Сведения о распределении площади лесов, расположенных на землях лесного фонда.

Наименование муниципального района (городского округа)	Наименование лесничества	Леса на землях лесного фонда, площадь, га
1	2	3
Городской округ город Тула	Тульское	36390
Городской округ город Новомосковск, городской округ город Донской	Богородицкое	592
Городской округ город Алексин, городской округ рабочий поселок Новогуровский	Алексинское	21407

1	2	3
Городской округ город Ефремов	Ефремовское	8057
Городской округ Славный	Белевское	13606
Белевский	Белевское	16188
Богородицкий	Богородицкое	4492
Веневский	Веневское	20514
	Тульское	11
	итого	20525
Воловский	Ефремовское	2962
Дубенский	Одоевское	16734
Заокский	Заокское	18233
Каменский	Ефремовское	2696
Кимовский	Богородицкое	4182
Киреевский	Тульское	2679
Куркинский	Богородицкое	2318
Одоевский	Одоевское	17430
Плавский	Плавское	6014
Суворовский	Суворовское	25687
Тепло-Огаревский	Ефремовское	6
	Плавское	2694
	итого	2700
Узловский	Богородицкое	1117
Чернский	Белевское	81
	Чернское	21002
	Итого	21083
Щекинский	Плавское	17111
Ясногорский	Ясногорское	20341
Всего		282544

Также в границах Тульской области расположены кварталы Тесницкого участкового лесничества Московского лесничества Министерства обороны Российской Федерации, расположенные в городском округе г. Тулы площадью 8462 га, в Венёвском районе площадью 617 га. Площади указанных территорий покрыты лесными насаждениями на 67%.

Леса, расположенные на землях лесного фонда, в общей площади лесов области занимают 73,1 %.

В соответствии с приказом Министерства природных ресурсов и экологии Российской Федерации от 18 августа 2014 года № 367 «Об утверждении Перечня лесорастительных зон Российской Федерации и Перечня лесных районов Российской Федерации» по лесорастительному районированию территория Тульской области относится:

к зоне хвойно-широколиственных лесов, к лесному району - хвойно-широколиственных (смешанных) лесов европейской части Российской Федерации: Белевский, Веневский, Дубенский, Заокский, Одоевский,

Суворовский, Ясногорский муниципальные районы, городской округ город Тула с подведомственной территорией, городской округ г. Алексин;

к лесостепной зоне, к лесостепному району европейской части Российской Федерации: Арсеньевский, Богородицкий, Воловский, Каменский, Кимовский, Киреевский, Куркинский, Плавский, Тепло-Огаревский, Узловский, Чернский, Щекинский муниципальные районы, городской округ город Ефремов, городской округ город Новомосковск.

Постановлением Правительства Российской Федерации от 7 октября 2020 г. № 1614 «Об утверждении Правил пожарной безопасности в лесах» утверждены основные требования пожарной безопасности в лесах.

В период со дня схода снежного покрова до установления устойчивой дождливой осенней погоды или образования снежного покрова в лесах запрещается:

разводить костры в хвойных молодняках, на гарях, на участках поврежденного леса, торфяниках, в местах рубок (на лесосеках), не очищенных от порубочных остатков и заготовленной древесины, в местах с подсохшей травой, а также под кронами деревьев. В других местах разведение костров допускается на площадках, окаймленных минерализованной полосой шириной не менее 0,5 метра. После завершения сжигания порубочных остатков или использования с иной целью костер должен быть тщательно засыпан землей или залит водой до полного прекращения тления;

бросать горящие спички, окурки и горячую золу из курительных трубок, стекло (стеклянные бутылки, банки и др.);

употреблять при охоте пыжи из горючих или тлеющих материалов;

оставлять промасленные или пропитанные бензином, керосином или иными горючими веществами материалы в непредусмотренных специально для этого местах;

заправлять горючим топливные баки двигателей внутреннего сгорания при работе двигателя, использовать машины с неисправной системой питания двигателя, а также курить или пользоваться открытым огнем вблизи машин, заправляемых горючим.

Запрещается засорение леса бытовыми, строительными, промышленными и иными отходами и мусором.

Сжигание мусора, вывозимого из населенных пунктов, может производиться вблизи леса только на специально отведенных местах при условии:

места для сжигания мусора располагаются на расстоянии не менее: 100 метров от хвойного леса или отдельно растущих хвойных деревьев и



молодняка; 50 метров от лиственного леса или отдельно растущих лиственных деревьев;

территория вокруг мест для сжигания мусора (котлованов или площадок) должна быть очищена в радиусе 25–30 метров от сухостойных деревьев, валежника, порубочных остатков, других горючих материалов и окаймлена двумя минерализованными полосами, шириной не менее 1,4 метра каждая, а вблизи хвойного леса на сухих почвах – двумя минерализованными полосами, шириной не менее 2,6 метра каждая, с расстоянием между ними 5 метров.

В период пожароопасного сезона сжигание мусора разрешается производить только при отсутствии пожарной опасности в лесу по условиям погоды и под контролем ответственных лиц.

Запрещается выжигание травы на земельных участках, непосредственно примыкающих к лесам, защитным и озеленительным лесным насаждениям, без постоянного наблюдения.

Требования к пребыванию граждан в лесах.

Граждане при пребывании в лесах обязаны:

соблюдать требования пожарной безопасности в лесах;

при обнаружении лесных пожаров немедленно уведомлять о них органы государственной власти или органы местного самоуправления;

принимать при обнаружении лесного пожара меры по его тушению своими силами до прибытия сил пожаротушения;

оказывать содействие органам государственной власти и органам местного самоуправления.

### **3.3.9. Охотничьи угодья**

Охотничьи угодья представляют собой земельные, лесные и водопокрытые площади, которые служат местом обитания диких зверей и птиц и могут быть использованы для ведения охотничьего хозяйства.

На территории Тульской области насчитывается около 107 охотничьих угодий (охотничьих хозяйств) и 1 особо охраняемая природная территория с ограничением охоты. Из них более 70 охотничьих хозяйств закреплены за 50 юридическими лицами.

30 общедоступных охотничьих угодий составляют 22,25% от общей площади охотничьих угодий. В охотничьих хозяйствах Тульской области наиболее востребованной среди охотников является охота на копытных и пернатую дичь. Развивается вольерное содержание охотничьих животных.

Режим охоты в Тульской области определяется федеральными правилами охоты с учетом региональных особенностей, установленных

указом Губернатора Тульской области от 14 марта 2022 года № 25 «Об определении видов разрешенной охоты, сроков охоты, допустимых для использования орудий охоты и иных ограничений охоты в охотничьих угодьях Тульской области».

### **3.3.10. Особо ценные продуктивные сельскохозяйственные угодья**

В соответствии с частью 1 статьи 79 Земельного кодекса Российской Федерации сельскохозяйственные угодья представляют собой пашни, сенокосы, пастбища, залежи, земли, занятые многолетними насаждениями (садами, виноградниками и другими), в составе земель сельскохозяйственного назначения имеют приоритет в использовании и подлежат особой охране и имеют приоритет в использовании. Предоставление их для несельскохозяйственных нужд допускается в исключительных случаях с учетом их кадастровой стоимости.

По состоянию на 01.01.2021 площадь сельскохозяйственных угодий составила 1972,9 тыс. га или 76,8 % земельного фонда Тульской области. Основными пользователями сельскохозяйственных угодий являются сельскохозяйственные предприятия, организации, а также граждане, занимающиеся производством сельскохозяйственной продукции, у которых к началу 2021 года находилось в пользовании 88,4% (1744,9 тыс. га) всех сельскохозяйственных угодий, имевшихся в области.

Утвержденный перечень особо ценных продуктивных сельскохозяйственных угодий на территории Тульской области отсутствует.

### **3.3.11. Горные отводы**

Согласно статье 7 Закона Российской Федерации от 21 февраля 1992 года № 2395-1 «О недрах» в соответствии с лицензией на пользование недрами для добычи полезных ископаемых, строительства и эксплуатации подземных сооружений, не связанных с добычей полезных ископаемых, образования особо охраняемых геологических объектов, для разработки технологий геологического изучения, разведки и добычи трудноизвлекаемых полезных ископаемых, а также в соответствии с соглашением о разделе продукции при разведке и добыче минерального сырья участок недр предоставляется пользователю в виде горного отвода - геометризованного блока недр.

При определении границ горного отвода учитываются пространственные контуры месторождения полезных ископаемых, положение участка строительства и эксплуатации подземных сооружений,

границы безопасного ведения горных и взрывных работ, зоны охраны от вредного влияния горных разработок, зоны сдвижения горных пород, контуры предохранительных целиков под природными объектами, зданиями и сооружениями, разносы бортов карьеров и разрезов и другие факторы, влияющие на состояние недр и земной поверхности в связи с процессом геологического изучения и использования недр.

### **3.3.12. Запретные и иные зоны с особыми условиями использования земель, в том числе для обеспечения функционирования военных объектов**

Зона охраняемого военного объекта, охранный зона военного объекта, запретные и специальные зоны, устанавливаемые в связи с размещением указанных объектов, определяются на основании постановления Правительства Российской Федерации от 5 мая 2014 г. № 405 «Об установлении запретных и иных зон с особыми условиями использования земель для обеспечения функционирования военных объектов Вооруженных Сил Российской Федерации, других войск, воинских формирований и органов, выполняющих задачи в области обороны страны».

Запретные зоны и специальные зоны являются территориями с особыми условиями использования находящихся в их границах земельных участков. В границах запретной зоны могут (при необходимости) устанавливаться зоны охраняемых военных объектов и охранные зоны военных объектов.

Для военных объектов, расположенных в границах населенных пунктов, запретная зона и специальная зона устанавливаются по внешнему ограждению территории военного объекта или, если такое ограждение отсутствует, по его внешнему периметру.

Для военных объектов, расположенных вне населенных пунктов, внешняя граница запретной зоны устанавливается на расстоянии не более чем 3 километра от внешнего ограждения территории военного объекта или, если такое ограждение отсутствует, от его внешнего периметра. Ширина запретной зоны военного объекта определяется величиной расчетного радиуса воздействия поражающих факторов военного объекта, возникающих при нарушении его нормального функционирования вследствие возникновения чрезвычайных ситуаций.

Внешняя граница зоны охраняемого военного объекта устанавливается на расстоянии, не превышающем 2-х километров от внешнего ограждения территории военного объекта или, если такое ограждение отсутствует, от его внешнего периметра. Ширина зоны охраняемого военного объекта

определяется с учетом норм электромагнитной совместимости и помехозащищенности оборудования, эксплуатируемого на военном объекте. Зона охраняемого военного объекта не устанавливается, если ее внешняя граница совпадает с границей запретной зоны.

Граница охранной зоны военного объекта устанавливается в пределах запретной зоны (или в пределах зоны охраняемого военного объекта, если она установлена) на территории, непосредственно примыкающей к внешнему ограждению территории военного объекта или, если такое ограждение отсутствует, к его внешнему периметру:

на расстоянии, не превышающем 400 метров, для военных объектов, на которых хранятся боеприпасы, ракеты, взрывчатые, радиоактивные, отравляющие, химически и биологически опасные вещества, легковоспламеняющиеся и (или) горючие жидкости, а также горюче-смазочные материалы;

на расстоянии, не превышающем 100 метров, для прочих военных объектов.

Внешняя граница специальной зоны устанавливается на расстоянии не более чем 400 метров от внешнего ограждения территории военного объекта или, если такое ограждение отсутствует, от его внешнего периметра, за исключением внешних границ ранее установленных специальных зон.

На территории Тульской области имеются зоны запретного района при военном складе, а также запретный район при военном складе.

Таблица № 39. Перечень охранных и запретных зон военного объекта, устанавливаемые в связи с размещением указанных объектов.

Вид зоны с особыми условиями использования территории	Наименование	Реестровый номер в ЕГРН	Ограничения
1	2	3	4
1. Запретная зона при военном складе	5 отдел управления вооружения инженерно-технического обеспечения Федеральной службы охраны Российской Федерации	71:07 - 6.55	Пункты 10-14 постановления Правительства Российской Федерации от 5 мая 2014 г. № 405 «Об установлении запретных и иных зон с особыми условиями использования земель для обеспечения функционирования военных объектов Вооруженных Сил Российской Федерации, других войск, воинских

1	2	3	4
			формирований и органов, выполняющих задачи в области обороны страны»
2. Запретная зона при военном складе	Запретная зона при подразделении войсковой части 38994	71:07 - 6.12	-
3. Запретный район при военном складе	5 отдел управления вооружения инженерно-технического обеспечения Федеральной службы охраны Российской Федерации	71:07 - 6.54	Пункты 10-14 постановления Правительства Российской Федерации от 5 мая 2014 г. № 405 «Об установлении запретных и иных зон с особыми условиями использования земель для обеспечения функционирования военных объектов Вооруженных Сил Российской Федерации, других войск, воинских формирований и органов, выполняющих задачи в области обороны страны»

Охранная зона пунктов государственной геодезической сети, государственной нивелирной сети и государственной гравиметрической сети.

Постановлением Правительства Российской Федерации от 21 августа 2019 г. № 1080 «Об охранных зонах пунктов государственной геодезической сети, государственной нивелирной сети и государственной гравиметрической сети» определен порядок установления, изменения, прекращения существования охранных зон пунктов государственной геодезической сети, государственной нивелирной сети и государственной гравиметрической сети.

Государственная геодезическая сеть, государственная нивелирная сеть и государственная гравиметрическая сеть создаются и используются для обеспечения выполнения геодезических и картографических работ на территории Российской Федерации.

Согласно данным, полученным из ЕГРН, на территории Тульской области располагается более двух тысяч охранных зон геодезического пункта. Размер охранной зоны представляет собой квадрат со стороной 4 метра, в центре которого расположен геодезический пункт.

Зона безопасности с особым правовым режимом.

Особый правовой режим зоны безопасности включает в себя:

ограничения на въезд на территорию зоны безопасности и (или) пребывание на ней граждан с установлением перечня оснований для отказа

во въезде на территорию зоны безопасности или в пребывании на ней граждан;

ограничения на полеты летательных аппаратов (включая воздушные суда) над территорией зоны безопасности;

ограничения на право ведения хозяйственной и предпринимательской деятельности, владения, пользования и распоряжения природными ресурсами, недвижимым имуществом, связанные с ограничениями на въезд на территорию зоны безопасности и (или) пребывание на ней граждан;

ограничения, установленные федеральными законами.

На территории Тульской области зон безопасности с особым правовым режимом не установлено.

### **3.4. Оценка возможного влияния планируемых для размещения объектов регионального значения на комплексное развитие территории Тульской области**

#### **3.4.1. Ограничения использования территории в связи с размещением планируемых объектов регионального значения**

Ограничения использования территории устанавливаются в связи с размещением объектов регионального значения в областях транспорта (железнодорожного, водного, воздушного транспорта), автомобильных дорог регионального и межмуниципального значения, энергетики, здравоохранения, физической культуры и спорта, а также в иных областях в соответствии с действующим законодательством Российской Федерации.

Статьей 105 Земельного кодекса Российской Федерации установлен перечень зон с особыми условиями использования территории.

В границах зон с особыми условиями использования территории устанавливается определенный правовой режим их использования, ограничивающий или запрещающий те виды деятельности, которые несовместимы с целями установления зоны.

Для планируемых к размещению объектов регионального значения в областях образования, здравоохранения, физической культуры и спорта ограничения использования территории не устанавливаются.

#### **3.4.1.1. Ограничения использования территории в связи с размещением планируемых объектов регионального значения в области транспорта (железнодорожного, водного, воздушного транспорт), автомобильных дорог регионального или межмуниципального значения**

Одним из критериев повышения уровня жизни населения является усовершенствование дорожной инфраструктуры. Видами планируемых

ограничений территории в рамках размещения объектов регионального значения в области транспорта (железнодорожного, водного, воздушного транспорта), автомобильных дорог регионального или межмуниципального значения являются придорожные полосы автомобильных дорог.

Придорожная полоса — это участки земли, примыкающие к полосе отвода автомобильных дорог, в границах которых устанавливается особый режим использования земельных участков (частей земельных участков) в целях обеспечения безопасности дорожного движения, защищенности населения, а также обеспечения безопасной эксплуатации автомобильной дороги и расположенных на ней сооружений с учетом перспективы их размещения. Придорожные полосы автомобильных дорог относятся к зонам с особыми условиями использования территории и не несут негативного воздействия на окружающую среду. Благодаря придорожным полосам улучшаются условия по содержанию, эксплуатации и ремонту автомобильных дорог, развивается дорожная инфраструктура.

В соответствии с Федеральным законом от 8 ноября 2007 года № 257-ФЗ «Об автомобильных дорогах и о дорожной деятельности в Российской Федерации и о внесении изменений в отдельные законодательные акты Российской Федерации», придорожные полосы устанавливаются для всех дорог и в зависимости от категории имеют определенный размер.

Для дорог 1 и 2 категории размер придорожной полосы составляет 70 метров, для дорог 3 и 4 категории – 50 метров, 5 категории - 25 метров, размер придорожной полосы дорог, соединяющих административный центр Тульской области (г. Тула) с другими населенными пунктами равен 100 метрам.

Для автомобильных дорог, за исключением автомобильных дорог, расположенных в границах населенных пунктов, устанавливаются придорожные полосы.

#### **3.4.1.2. Ограничения использования территории в связи с размещением планируемых объектов регионального значения в области энергетики**

В связи с размещением объектов электроснабжения (планируемых объектов регионального значения в области энергетики), представленных реконструкциями существующих воздушных линий и электрических подстанций, устанавливаются следующие зоны с особыми условиями использования территории:

- охранные зоны;
- санитарно-защитные зоны.

Правилами установления охранных зон объектов электросетевого хозяйства и особых условий использования земельных участков, расположенных в границах таких зон, утвержденными постановлением Правительства Российской Федерации от 24 февраля 2009 г. № 160 «О порядке установления охранных зон объектов электросетевого хозяйства и особых условий использования земельных участков, расположенных в границах таких зон», установлен порядок установления охранных зон объектов электросетевого хозяйства, обеспечивающий безопасное функционирование и эксплуатацию указанных объектов.

В пределах охранных зон объектов электроснабжения согласно постановлению Правительства Российской Федерации от 18 ноября 2013 г. № 1033 «О порядке установления охранных зон объектов по производству электрической энергии и особых условий использования земельных участков, расположенных в границах таких зон» запрещается осуществлять действия, которые могут нарушить безопасную работу объектов, в том числе привести к их повреждению или уничтожению и (или) повлечь причинение вреда жизни, здоровью граждан и их имуществу, а также нанесение вреда окружающей среде и возникновение пожаров и чрезвычайных ситуаций, а именно:

- 1) убирать, перемещать, засыпать и повреждать предупреждающие знаки;
- 2) размещать кладбища, скотомогильники, захоронения отходов производства и потребления, радиоактивных, химических, взрывчатых, токсичных, отравляющих и ядовитых веществ;
- 3) производить сброс и слив едких и коррозионных веществ, в том числе растворов кислот, щелочей и солей, а также горюче-смазочных материалов;
- 4) разводить огонь и размещать какие-либо открытые или закрытые источники огня;
- 5) проводить работы, размещать объекты и предметы, возводить сооружения, которые могут препятствовать доступу к объектам, без создания необходимых для такого доступа проходов и подъездов;
- 6) производить работы ударными механизмами, сбрасывать тяжести массой свыше 5 тонн;
- 7) складировать любые материалы, в том числе взрывоопасные, пожароопасные и горюче-смазочные.

Указанные ограничения установлены в целях предотвращения оказания негативного влияния на объекты окружающей среды.



Размер охранной зоны газопровода зависит от типа газопровода и устанавливается специальными документами.

Установлены размеры охранной зоны газопровода:

вдоль трасс наружных газопроводов: 2 метра вдоль трассы;

вдоль трасс подземных газопроводов из полиэтиленовых труб при использовании медного провода для обозначения трассы газопровода: 3 метра от газопровода со стороны провода и 2 метра с противоположной стороны.

На территории охранных зон разрешается ведение сельскохозяйственных работ, однако запрещается вести строительство. Работы по реконструкции существующих зданий, сооружений и сетей должны быть согласованы с организацией, осуществляющей обслуживание и эксплуатацию газопровода. К числу работ, которые запрещено проводить в охранной зоне, относится также обустройство подвалов, компостных ям, выполнение сварочных работ, установка ограждений, создание свалок и хранилищ, установка лестниц, опирающихся на газопровод.

К ограничениям в охранной зоне газопроводов относится:

лесохозяйственные, сельскохозяйственные и другие работы, не связанные с нарушением земельного горизонта и обработкой почвы на глубину более 0,3 метра;

хозяйственная деятельность в охранных зонах газораспределительных сетей, при которых производится нарушение земельного горизонта и обработка почвы на глубину более 0,3 метра.

### **3.4.1.3. Ограничения использования территории в связи с размещением планируемых объектов регионального значения в иных областях**

В связи с размещением объектов в сфере промышленности, теплоснабжения, в сфере обращения с твердыми коммунальными отходами и организацией придорожного сервиса (планируемых объектов регионального значения в иных областях) устанавливаются ограничения использования территории в соответствии с СанПиНом 2.2.1/2.1.1.1200-03 «Санитарно-защитные зоны и санитарная классификация предприятий, сооружений и иных объектов» - устанавливаются санитарно-защитные зоны.

Размер санитарно-защитной зоны планируемых объектов в сфере промышленности зависит от того, к какому классу опасности они принадлежат и их функциональной принадлежности.

Санитарно-защитная зона промышленных объектов имеет границы от источника вредного воздействия на окружающую среду, так санитарно-

защитные зоны известняковых карьеров относят к 3 классу, где санитарно-защитная зона равна 300 метрам.

Санитарно-защитная зона котельных тепловой мощностью менее 200 Гкал, работа которых ведется на твердом, жидком или газообразном топливе, устанавливается индивидуально и зависит от результатов расчетов рассеивания загрязнений атмосферного воздуха и физического воздействия на атмосферный воздух. К физическому воздействию относят шум, вибрации, электромагнитное поле.

Для объектов в сфере обращения с твердыми коммунальными отходами санитарно-защитные зоны полигонов, предназначенных для размещения отходов 3 и 4 классов опасности, - 500 метров.

К планируемым объектам организации придорожного сервиса относится автогазозаправочная станция, в пределах которой устанавливается санитарно-защитная зона в размере 100 метров, при условии использования жидкого и газообразного топлива.

Точные размеры санитарно-защитной зоны устанавливаются проектом санитарно-защитной зоны в зависимости от класса объекта.

Охранные зоны особо охраняемых природных территорий создаются для предотвращения неблагоприятных антропогенных воздействий на государственные природные заповедники, национальные парки, природные парки и памятники природы на прилегающих к ним земельных участках и водных объектах.

При определении ширины и конфигурации охранной зоны учитывается следующее:

- природно-климатические условия и социально-экономическое развитие субъекта Российской Федерации, на территории которого планируется создание охранной зоны;

- категории земель на территории, планируемой для создания охранной зоны, их разрешенное использование;

- особенности функционального зонирования национального парка или природного парка;

- нахождение на территории, планируемой для создания охранной зоны, земель населенных пунктов, промышленных, транспортных и иных хозяйственных объектов, месторождений и проявлений полезных ископаемых, линейных объектов и инженерных коммуникаций, земельных участков, предоставленных для ведения личного подсобного хозяйства, садоводства, огородничества, строительства гаража для собственных нужд и индивидуального жилищного строительства, размещение на такой территории кладбищ, скотомогильников, мест захоронения отходов

производства и потребления, химических, взрывчатых, токсичных, отравляющих и ядовитых веществ, пунктов захоронения радиоактивных отходов;

сведения о видах и назначении планируемых для размещения на территории, где предполагается создание охранной зоны, объектов федерального значения, объектов регионального значения и объектов местного значения, их основные характеристики, указанные в положениях о территориальном планировании, содержащихся в утвержденных документах территориального планирования, а также виды возможного негативного воздействия на окружающую среду указанных объектов и характеристики зон с особыми условиями использования территорий в случае, если установление таких зон требуется в связи с размещением данных объектов;

конфигурации водосборных бассейнов и береговой линии водных объектов, расположенных на территории, планируемой для создания охранной зоны;

состояние природных комплексов и объектов на территории, планируемой для создания охранной зоны, их ценность.

Режим охраны и использования земельных участков и водных объектов в границах охранных зон особо охраняемых природных территорий устанавливается положением о соответствующей охранной зоне, которое утверждается органом государственной власти, принимающим решение о ее создании.

### **3.4.2. Модель перспективного пространственно-планировочного развития территории Тульской области**

Для подготовки модели перспективного пространственно-планировочного развития территории Тульской области были проработаны и проанализированы следующие факторы:

планировочная структура области и подготовленная на её основе модель пространственной организации территории;

сложившееся и прогнозное размещение производительных сил;

существующая и прогнозируемое изменение транспортной инфраструктуры (в том числе планируемые к размещению объекты федерального, регионального и местного значения);

сложившаяся система особо охраняемых природных территорий и природных объектов;

система расселения и межселенного обслуживания.

При построении модели перспективного пространственно-планировочного развития территории Тульской области были использованы следующие принципы:

несущественное изменение планировочной структуры области;

уровни элементов планировочного каркаса, выявленные при построении модели пространственной организации территории остаются без изменений;

увеличение площади зоны интенсивного градостроительного, многопрофильного использования территории вдоль основных планировочных осей 1 уровня, как наиболее перспективно развивающихся, благодаря расположению вблизи наиболее интенсивных транспортных магистралей;

упорядочивание зоны ограниченного градостроительного и хозяйственного освоения с приоритетом природоохранной деятельности путем включения в неё территорий, прилегающих к рекам Упа, Дон, Ока, а также вовлечения в неё территорий, имеющих историко-культурное значение на оси Одоев-Крапивна, включение в общую систему лесопарковых зеленых поясов населенных пунктов.

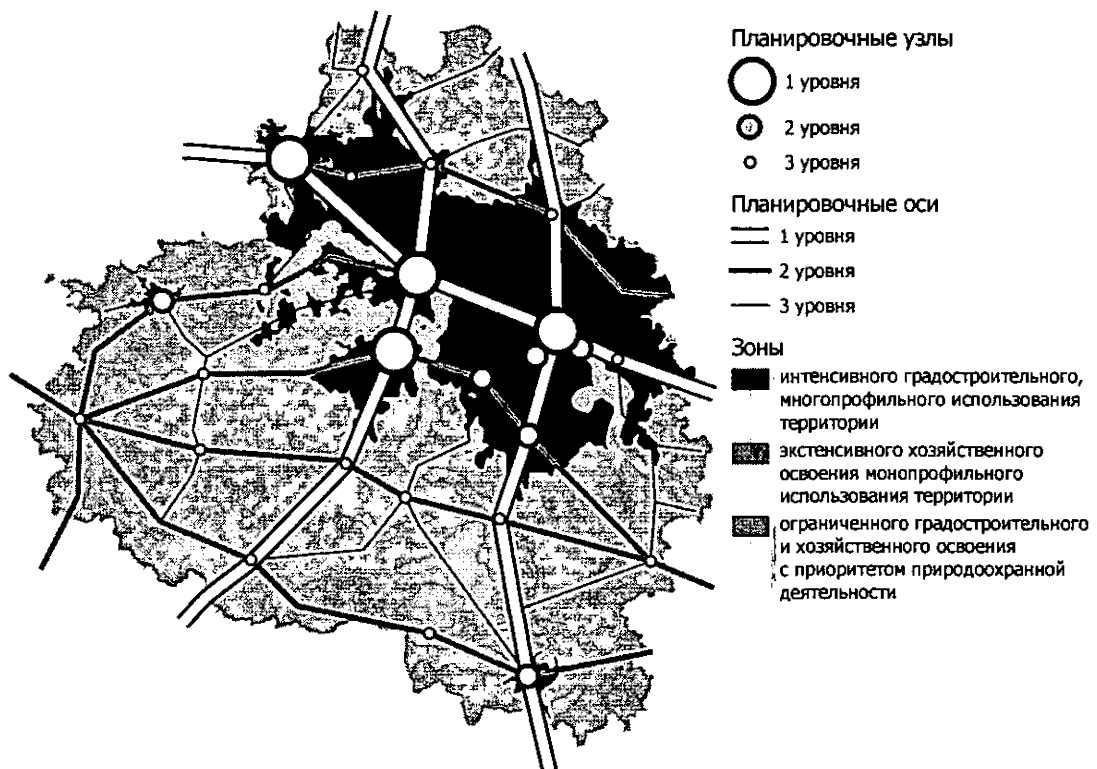


Рисунок № 40. Перспективная модель пространственного развития Тульской области.

Формирование градостроительной политики согласно предлагаемой перспективной модели пространственного развития Тульской области позволит добиться следующих результатов:

- улучшение качества окружающей среды Тульской области, благодаря формированию непрерывной системы ограничения использования территории, в которую включены долины крупнейших рек области, лесопарковые зеленые пояса городов;

- улучшение качества окружающей среды Российской Федерации благодаря включению в систему ограничения использования территории реки Дон, исток которой расположен в г. Новомосковске;

- увеличение туристической привлекательности области благодаря включению в природно-рекреационную систему территорий, обладающих историко-культурным потенциалом;

- усиление социально-экономического состояния области благодаря интенсификации использования территорий, наиболее выгодно расположенных от транспортных магистралей федерального значения;

- сохранение большей части ткани экстенсивного использования территории, преимущественно используемой для сельского хозяйства, повышающая устойчивость территории.

#### **Раздел 4. Территории, подверженные риску возникновения чрезвычайных ситуаций природного и техногенного характера**

Чрезвычайная ситуация – это обстановка на определенной территории, сложившаяся в результате аварии, опасного природного явления, катастрофы, распространения заболевания, представляющего опасность для окружающих, стихийного или иного бедствия, которые могут повлечь или повлекли за собой человеческие жертвы, ущерб здоровью людей или окружающей среде, значительные материальные потери и нарушение условий жизнедеятельности людей, в соответствии с Федеральным законом от 21 декабря 1994 года № 68-ФЗ «О защите населения и территорий от чрезвычайных ситуаций природного и техногенного характера».

В соответствии с приказом Министерства Российской Федерации по делам гражданской обороны, чрезвычайным ситуациям и ликвидации последствий стихийных бедствий от 5 июля 2021 года № 429 «Об установлении критериев информации о чрезвычайных ситуациях природного и техногенного характера» чрезвычайные ситуации, возникновение которых возможно на территории Тульской области, с учётом характера источника классифицируются следующим образом:

- 1) чрезвычайные ситуации техногенного характера;

- 2) чрезвычайные ситуации природного характера;
- 3) чрезвычайные ситуации биологической опасности.

#### **4.1. Территории, подверженные риску возникновения чрезвычайных ситуаций природного характера**

Чрезвычайная ситуация природного характера – обстановка на определенной территории или акватории, сложившаяся в результате возникновения источника природной чрезвычайной ситуации, которая может повлечь или повлекла за собой человеческие жертвы, ущерб здоровью и (или) окружающей природной среде, значительные материальные потери и нарушение условий жизнедеятельности людей.

В геологическом плане Тульская область расположена в центральной части Русской платформы.

Интенсивность сейсмических воздействий в баллах (фоновая сейсмичность) для территории Тульской области принята на основе комплекта карт общего сейсмического районирования территории Российской Федерации (ОСР-2015), утвержденных Российской академией наук. Указанный комплект карт отражает 10%-ную - карта А, 5%-ную - карта В, 1%-ную - карта С, вероятности возможного превышения (или 90%-ную, 95%-ную и 99%-ную вероятности непревышения) в течение 50 лет указанных на картах значений сейсмической интенсивности. Территория относится к зоне, характеризующейся сейсмической интенсивностью до 5 баллов. Этот уровень сейсмичности ощущается внутри зданий и на открытых участках, наблюдается раскачивание висящих предметов, возможны легкие трещины в штукатурке в зданиях типа из кирпичного сырца и сельских построек.

На территории Тульской области распространены следующие основные типы проявлений экзогенных геологических процессов: карстовые и карстово-суффозионные, пльвуны, оврагообразование, заболачивание оползни и речная эрозия. Степень пораженности карстовыми процессами Тульской области составляет более 50%.

Карстово-суффозионные процессы приурочены к долинам рек Оки, Упы и Тулицы и другим участкам с неглубоким (20–25 м) залеганием карбонатных пород. Часто карстово-суффозионные явления приурочены к местам сочленения аллювиальных террас и склонов водоразделов.

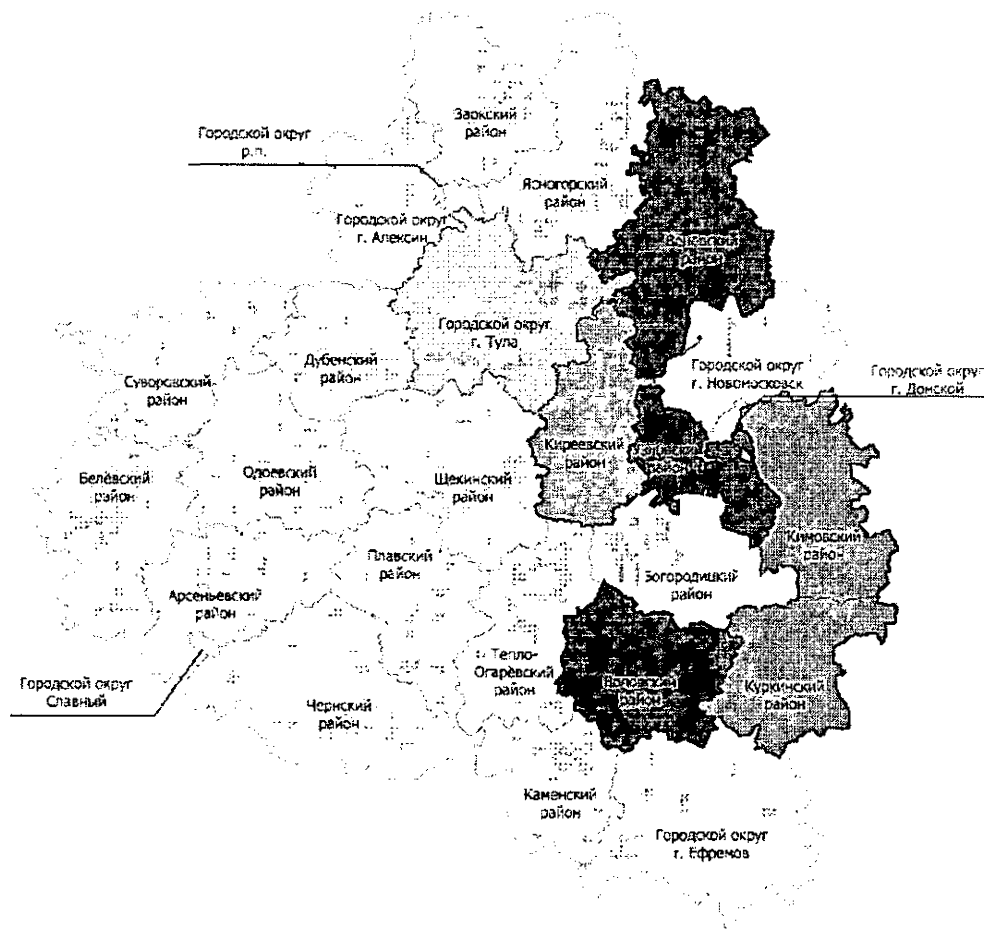


Рисунок № 41. Схема наличия карстовых озер на территории Тульской области.

Распространение карста определяется особенностями геологического строения. Встречаются различные по глубине и времени образования формы карста: глубинные (проявляется крайне редко), погребенные и поверхностные.

Оползни часто приурочены к овражно-балочной и речной сети. Особенно они распространены по долинам рек Ока, Упа. Оползни имеют ступенчатую и циркообразную форму, ширину по фронту до 100–250 м, глубину захвата до 50–150 м. Высота стенки срыва изменяется от 4–6 до 20–30 м.

Подтопление - широко распространенное явление на застроенной части территории, особенно в городах, подтопление связано как с общими изменениями водного баланса, так и с техногенными причинами: нарушением поверхностного стока и утечками из водонесущих коммуникаций. В Тульской области 7,6% сельскохозяйственных угодий постоянно находятся в переувлажненном и заболоченном состоянии. Наиболее переувлажнены почвы в городском округе г. Тула, городском округе г. Новомосковск, Суворовском и Ясногорском районах.

Оврагообразование часто приурочено к склонам речных долин в южной и юго-западной частях области. Наиболее интенсивно они развиваются в легко размываемых лессовых породах, на слабо задернованных склонах.

Заболачивание наблюдается в поймах речных долин, днищах оврагов, иногда на водоразделах. Заболочены также древние карстовые формы и озера.

На территории Тульской области широко развиты пучинистые грунты, при промерзании в условиях естественного залегания способные увеличиваться в объеме. С этим свойством пород могут быть связаны деформации дорожного полотна и других сооружений.

На территории Тульской области основной опасностью метеорологического происхождения являются:

- сильные ветры;
- сильные снегопады;
- молниевая активность;
- сильные морозы;
- гололеды;
- ливневые дожди и подтопление грунтовыми водами.

Среднегодовая скорость ветра равна 3,6 м/с. Среднемесячные скорости колеблются в пределах 2,7–4,6 м/с. Наибольшую повторяемость в среднем за год имеют скорости от 2 до 5 м/с. Значительна повторяемость слабых ветров, скорости до 1 м/с, и ветров умеренных, 6–9 м/с. Повторяемость скоростей более 12 м/с невелика (2–5 %). Среднее число дней с сильным ветром (15 м/с) составляет 2, наибольшее – 25. При вычислении ветровых нагрузок на сооружения используются данные скоростей ветра, вероятные 1 раз в 20 лет, на данной территории это 25 м/с.

По данным многолетних наблюдений 1 раз в 100 лет скорость ветра может достигать до 30 м/с. Так, в г. Ефремове Тульской области в 2013 году максимальная скорость ветра в вихревой воронке достигала 28–32 м/с.

Среднее число дней с туманами за год 55, из них в холодный период до 40 дней, а в теплый до 15 дней.

Последствиями комплекса неблагоприятных метеорологических явлений может явиться:

- разрушение ветхих построек и незаконченных объектов строительства;
- повреждение линий электропередач и связи;
- обрушение баннеров, слабоукрепленных конструкций, повал деревьев;
- затруднения в работе наземного и воздушного транспорта.



Тульский центр по гидрометеорологии и мониторингу окружающей среды (филиал Федерального государственного бюджетного учреждения «Центральное УГМС») проводит непрерывные метеорологические и гидрологические наблюдения, а также мониторинг состояния окружающей среды в Тульской области.

Сильный снегопад с ветром приводит к снежным заносам на автомобильных дорогах. Молниевый разряд характеризуется большими токами, а его температура доходит до 300 000 градусов. Для снижения опасности поражения молнией объектов экономики, зданий и сооружений устраивается молниезащита в виде заземленных металлических мачт и натянутых высоко над сооружениями объекта проводами. Осадки являются основным климатическим фактором, определяющим величину поверхностного и подземного стоков. Среднегодовое количество осадков составляет 600 мм. Гололед может стать причиной чрезвычайной ситуации как для пешеходов, так и для транспорта. В период гололеда увеличивается количество автомобильных аварий, а количество пострадавших увеличивается в 2 раза. Сильные морозы ведут к низким температурам грунтов и окружающего воздуха, а также требуют специальных мер по защите водопроводной сети от замерзания и больших теплотерь трубопроводов. Для человека мороз опасен возможностью получить обморожение.

Затопление – покрытие территории водой в период половодья или паводков.

Паводок – фаза водного режима реки, которая может многократно повторяться в различные сезоны года, характеризуется интенсивным, обычно кратковременным, увеличением расходов и уровней воды и вызывается дождями или снеготаянием во время оттепелей.

Катастрофическое затопление – гидрологическое явление, возникающее вследствие повреждения или прорыва крупного гидротехнического сооружения, сопровождаемое образованием волны прорыва, значительным затоплением местности, повреждением и разрушением материальных ценностей, нанесением ущерба окружающей среде, а также возникновением реальной угрозы массовой гибели людей и сельскохозяйственных животных.

Таблица № 40. Перечень территорий Тульской области, подверженных риску возникновения затопления.

Муниципальный район (городской округ)	Наименование населенных пунктов, муниципальное образование
Территории, подверженные угрозе паводкового затопления	
Киреевский район	с. Дедилово, муниципальное образование Дедиловское
Городской округ город Тула	г. Тула
	д. Нижние Присады
Территории, подверженные угрозе катастрофического затопления	
Киреевский район	д. Озерки, муниципальное образование Бородинское
Городской округ город Новомосковск	г. Новомосковск, муниципальное образование город Новомосковск
Суворовский район	д. Краинка, муниципальное образование Северо-Западное
Городской округ город Тула	г. Тула
	п. Присады
	с. Федоровка
	д. Сторожевое
	с. Маслово
	п. Петровский
Щекинский район	д. Большие Озерки, муниципальное образование Огаревское
	д. Малые Озерки, муниципальное образование Огаревское

На территории Тульской области утверждены следующие зоны затопления и подтопления:

зона затопления территорий, прилегающих к р. Упе в черте г. Тулы, затапливаемых при половодьях и паводках однопроцентной обеспеченности;

зона подтопления территорий, прилегающих к зоне затопления территорий, прилегающих к р. Упе в черте г. Тулы, затапливаемых при половодьях и паводках однопроцентной обеспеченности, повышение уровня грунтовых вод которых обуславливается подпором грунтовых вод;

зона затопления территорий, прилегающих к р. Шиворонь в черте с. Дедилово Киреевского района Тульской области, затапливаемых при половодьях и паводках однопроцентной обеспеченности;

территория слабого подтопления в границах зоны подтопления территорий, прилегающих к зоне затопления территорий, прилегающих к р. Шиворонь в черте с. Дедилово Киреевского района Тульской области,

затапливаемых при половодьях и паводках однопроцентной обеспеченности, повышение уровня грунтовых вод которых обуславливается подпором грунтовых вод уровнями высоких вод водного объекта.

Природный пожар – неконтролируемое распространение огня, охватывающее большие территории. Возгорание в природе очень редко имеет естественную причину – разряды атмосферного электричества (молнии), самовозгорание сухой растительности и торфа, лесные и лесоторфяные пожары, чаще всего причиной природного пожара является поведение человека, несоблюдение правил пожарной безопасности.

Наибольшая вероятность возникновения лесных пожаров существует на территории лесхозов, где преобладают породы хвойных деревьев, а также в местах традиционного отдыха граждан, сбора грибов и ягод.

Таблица № 41. Территории, подверженные угрозе возникновения природных пожаров.

Муниципальный район (городской округ)	Наименование населенных пунктов
1	2
Городской округ город Алексин	д. Айдарово д. Егнышевка д. Ковша д. Красное д. М. Савватеево д. Сотино д. Слободка с. Пластово д. Плоское д. Щукино
Арсеньевский район	д. Сороколетов с. Кузьменки
Белевский район	д. Боровна д. Жабынь д. Володьково д. Георгиевка пос. Хрящ
Заокский район	пос. Сосновый д. Нижнее Романово д. Свинская д. Дворяниново с. Бехово п. Ланьшинский д. Митино д. Никольское д. Татарские Хутора с. Ивановское с. Турино

1	2
Одоевский район	н. п. Северо-Ватцеское лесничество н. п. Северо-Одоевское лесничество
Городской округ город Тула	д. Фроловка
Суворовский район	муниципальное образование Ханинское лесничество п. Ханино д. Камышенка п. Северо-Агеевский д. Ившино д. Западное д. Герасимово с. Доброе д. Гущино д. Малая Алешня п. Песоченский п. Черепеть г. Чекалин
Щекинский район	с. Ломинцево с. Супруты п. Свобода д. Ясная Поляна

Пожароопасные районы затрагивают 39 населенных пунктов на территории всей области с количеством домов 2366 шт. Количество населенных пунктов, подверженных лесным пожарам, составляет около 1% всех населенных пунктов Тульской области, а основное население проживает вне зоны данного риска.

#### **4.2. Территории, подверженные риску возникновения чрезвычайных ситуаций техногенного характера**

Техногенная чрезвычайная ситуация – состояние, при котором в результате возникновения источника техногенной чрезвычайной ситуации на объекте, определенной территории или акватории, нарушаются нормальные условия жизни и деятельности людей, возникает угроза их жизни и здоровью, наносится ущерб имуществу населения, народному хозяйству и окружающей природной среде. Различают техногенные чрезвычайные ситуации по месту их возникновения и по характеру основных поражающих факторов источника чрезвычайной ситуации.

Источник техногенной чрезвычайной ситуации – опасное техногенное происшествие, в результате которого на объекте, определенной территории или акватории, произошла техногенная чрезвычайная ситуация.

К опасным техногенным происшествиям относят аварии на промышленных объектах или на транспорте, пожары, взрывы или высвобождение различных видов энергии.

Возможными техногенными чрезвычайными ситуациями на территории Тульской области могут быть:

- аварии на гидротехнических объектах;
- аварии на транспорте;
- аварии на электроэнергетических системах и системах связи;
- аварии на коммунальных системах жизнеобеспечения.

Выполнение работ по капитальному ремонту гидротехнических сооружений позволит предотвратить возникновение чрезвычайных ситуаций, связанных с разрушением дорог, строений, нарушением энергоснабжения и связи, а также с затоплением территорий.

Железные дороги, автомобильные дороги общего пользования федерального и регионального значения и относящиеся к ним транспортные инженерные сооружения являются источниками техногенных чрезвычайных ситуаций, так как по ним производится транспортировка опасных грузов: аварийно химически опасные вещества, сжиженные углеводородные газы, легковоспламеняющаяся жидкость, твердое горючее.

Основными магистралями, по которым осуществляется перевозка химически-, взрыво-, пожароопасных и биологических веществ, в количествах, представляющих опасность для населения города или оказывающих воздействие на экологическую обстановку, являются:

1) железнодорожные магистрали:

Москва – Белгород;

Калуга – Тула – Рязань;

2) автомобильные дороги:

Москва – Белгород (трасса М-2);

Москва – Сочи (трасса М-4);

Калуга – Тула – Михайлов – Рязань (трасса Р-192).

Очаг поражения может накрыть значительную территорию, и величина его будет зависеть от количества (объемов) транспортируемого опасного вещества, а также от метеорологических условий (температура воздуха, скорость и направление ветра).

Таблица № 42. Сведения об опасных веществах на железнодорожном и автомобильном транспорте.

Вид транспорта	Наименование опасного вещества	Разовая перевозка	
		Общий объем, т	Объем максимальной емкости, т
Железнодорожный	Аммиак	50	50
Железнодорожный	Серная кислота	50	50
Железнодорожный	Взрывчатые вещества	60	60
Железнодорожный	Легковоспламеняющаяся жидкость	1800	60
Автомобильный	Легковоспламеняющаяся жидкость	-	20

Опасными производственными факторами при авариях на трубопроводном транспорте являются:

разрушение трубопровода или его элементов, сопровождающееся разлетом осколков металла и грунта;

возгорание газа при разрушении трубопровода, открытый огонь и термическое воздействие пожара;

взрыв газовой смеси;

обрушение и повреждение сооружений и установок;

пониженная концентрация кислорода, задымленность.

Наиболее опасными авариями на газопроводах, характеризующимися наибольшими значениями зон действия поражающих факторов и продолжительностью воздействия негативных факторов, являются аварии, сопровождающиеся пожарами истекающего газа.

Под зонами поражения при пожарах понимались зоны поражения открытым пламенем и зоны поражения тепловым излучением.

Таблица № 43. Сведения об опасных веществах на трубопроводном транспорте.

Транспортируемое вещество	Маршрут транспортировки (протяженность, км)	Диаметр трубопровода, м	Рабочее давление, кгс/см <sup>2</sup>
1	2	3	4
Дизельное топливо, автобензин. По нефтепродуктопроводу осуществляется перекачка (по графику) различных сортов дизельного топлива и автомобильного бензина	Отвод от нефтепродуктопровода Новки - Рязань - Тула на Тульскую распределительную нефтебазу	150 до 250	64

1	2	3	4
Газопровод	Тула - Шостка - Киев протяженность 218 км, производительность 30 тыс. м <sup>3</sup> /сут	820	55
	Острогожск-Белоусово протяженность 326 км, производительность 7 тыс. м <sup>3</sup> /сут	1020	50
	Ямбург-Тула, протяженность 108 км, производительность 88 тыс. м <sup>3</sup> /сут	1420	75
	Елец - Серпухов протяженность 235 км., проложены газопроводы- отводы на 3 газораспределительные станции, находящиеся на территории города	1220	55

На территории Тульской области расположено 8 химически опасных объектов, 41 взрывопожароопасный объект, 5 объектов гидротехнических сооружений.

Таблица № 44. Перечень потенциально опасных объектов.

Наименование организации	Почтовый адрес (юридический адрес)	Класс опасности <sup>2</sup>	Вид опасности
1	2	3	4
Муниципальное образование город Тула			
Филиал ООО «Пивоваренная компания «Балтика» — «Балтика Тула»	г. Тула, Одоевское шоссе, 85	4	химически опасный объект
Филиал ООО «Юнилевер Русь» г. Тула	г. Тула, д. Варваровка, Варваровский поезд, 15 (123022, г. Москва, ул. Сергея Макеева, 13)	4	химически опасный объект
ПАО «Косогорский металлургический завод»	г. Тула, п. Косая Гора, ул. Орловское шоссе, 4	4	взрывопожароопасный объект
АО «Тулачермет»	г. Тула, ул. Пржевальского, 2	4	взрывопожароопасный объект
ПАО «Туланефтепродукт» Тульский филиал (нефтебаза)	г. Тула, ул. Сызранская, 11	2	взрывопожароопасный объект
АО «Научно-производственное	г. Тула, ул. Щегловская засека, 33	4	взрывопожароопасный объект

<sup>2</sup> Протокол № 2 заседания комиссии по предупреждению и ликвидации чрезвычайных ситуаций и обеспечению пожарной безопасности Тульской области от 06.07.2021.

1	2	3	4
объединение «Сплав» имени А. Н. Ганичева»			
АО «Конструкторское бюро приборостроения им. академика А.Г. Шипунова»	г. Тула, ул. Щегловская засека, 59	4	взрывопожароопасный объект
АО «Тульский патронный завод»	г. Тула, ул. Марата, 476	4	взрывопожароопасный объект
ПАО «Императорский Тульский оружейный завод»	г. Тула, ул. Советская, 1а	4	взрывопожароопасный объект
АО «Акционерная Компания «Туламашзавод»	г. Тула, ул. Мосина, 2	4	взрывопожароопасный объект
Обособленное подразделение Тульское ООО «Сабуровский комбинат хлебопродуктов»	г. Тула, ул. Дачная, 26	4	взрывопожароопасный объект
ООО «Тульская зерновая компания»	г. Тула, п. Хомяково, ул. Хомяковская, 12	4	взрывопожароопасный объект
Склад взрывчатых материалов АО «Скала»	г. Тула, п. Иншинский	4	взрывопожароопасный объект
АО «ЕВРАЗ Ванадий Тула»	г. Тула, ул. Пржевальского, 1	5	взрывопожароопасный объект
Муниципальное образование город Алексин			
ФКП «Алексинский химический комбинат»	г. Алексин, пл. Победы, 21	2	взрывопожароопасный объект
Производственное подразделение «Алексинская ТЭЦ» филиала ПАО «Квадра» - «Центральная генерация»	г. Алексин, ул. Энергетиков, 1	4	взрывопожароопасный объект
АО «Алексинский опытный механический завод»	г. Алексин, ул. Металлистов, 10	4	взрывопожароопасный объект
Филиал АО НПО «Тяжпромарматура» - АЗТПА	г. Алексин, ул. Некрасова, 60	5	взрывопожароопасный объект
Муниципальное образование город Ефремов			
ОАО «Ефремовский завод синтетического каучука»	г. Ефремов, ул. Строителей, 2	4	химически опасный объект
Производственное подразделение	г. Ефремов, ул. Заводская, 3	4	взрывопожароопасный объект



1	2	3	4
«Ефремовская ТЭЦ» филиала ПАО «Квадра» - «Центральная генерация»			
ОАО «Ефремовский элеватор №2»	г. Ефремов, д. Заречье	5	взрывопожароопасный объект
ООО «Зернопродукт»	г. Ефремов, ул. Московская застава, 1	5	взрывопожароопасный объект
Муниципальное образование город Новомосковск			
АО «Новомосковская акционерная компания «Азот»	г. Новомосковск, ул. Связи, 10	1	химически опасный объект
ООО «Новомосковский хлор»	г. Новомосковск, ул. Связи, 10	1	химически опасный объект
ПАО «Туланефтепродукт» Новомосковский филиал (нефтебаза)	г. Новомосковск, Узловский проезд, 13	2	взрывопожароопасный объект
ООО «Оргсинтез»	г. Новомосковск, Комсомольское шоссе, 72	5	взрывопожароопасный объект
ООО «ПОЛИПЛАСТ Новомосковск»	г. Новомосковск, Комсомольское шоссе, 72	4	взрывопожароопасный объект
ООО «Проктер энд Гэмбл - Новомосковск»	г. Новомосковск, Комсомольское шоссе, 64	4	взрывопожароопасный объект
Производственное подразделение «Новомосковская ГРЭС» филиала ПАО «Квадра» - «Центральная генерация»	г. Новомосковск, Заводской проезд, 1	4	взрывопожароопасный объект
ООО «ТРАНСГАЗ»	г. Новомосковск, ул. Новая, 1	5	взрывопожароопасный объект
ООО «Аэрозоль Новомосковск»	г. Новомосковск, ул. Свободы, 8.	5	взрывопожароопасный объект
ЗАО «Новомосковский мельничный комбинат»	г. Новомосковск, ул. Новая, 1	5	взрывопожароопасный объект
АО «Урожай»	г. Новомосковск, пос. Маклец, строение 17	5	взрывопожароопасный объект
Муниципальное образование Узловский район			
ОАО «Пластик»	г. Узловая, ул. Тульская, 1	2	химически опасный объект
ФГКУ комбинат «8 марта» Росрезерва	г. Узловая-10, квартал 5-ая Пятилетка, ул. Новая	2	взрывопожароопасный объект

1	2	3	4
<b>Муниципальное образование Щекинский район</b>			
ОАО «Щекиноазот»	Щекинский район, р. п. Первомайский, ул. Симферопольская, 19	1	химически опасный объект
ООО «Гексион Щекиноазот»	Щекинский район, р. п. Первомайский, ул. Симферопольская, 17	4	химически опасный объект
Филиал ООО «Газпром трансгаз Москва» Тульское линейное производственное управление магистральных газопроводов	Щекинский район, р.п. Первомайский, ул. Западная, 3	4	взрывопожароопасный объект
ООО «Щекинская ГРЭС»	Щекинский район, г. Советск, ул. Энергетиков, 1г	4	взрывопожароопасный объект
Первомайская ТЭЦ ОАО «Щекиноазот»	Щекинский район, р.п. Первомайский, ул. Симферопольская, 29 (301212 Щекинский район, р.п. Первомайский, ул. Симферопольская, д. 19)	4	взрывопожароопасный объект
<b>Муниципальное образование Арсеньевский район</b>			
АО «Арсеньевское хлебоприемное предприятие»	п. Арсеньево, ул. Зерновая, 3	5	взрывопожароопасный объект
<b>Муниципальное образование рабочий поселок Новогуровский</b>			
Склад взрывчатых материалов ОАО «ГУРОВО- БЕТОН»	р.п. Новогуровский, ул. Железнодорожная, 3	4	взрывопожароопасный объект
<b>Муниципальное образование Богородицкий район</b>			
ООО ПСП «Кимовскгазстрой» (обособленное подразделение ООО ПСП Кимовскгазстрой»- газонаполнительная станция)	Богородицкий район, Новопокровский с.о. (в 500 м. западнее 240 км. а/д «Москва-Дон»)	4,	взрывопожароопасный объект
<b>Муниципальное образование Воловский район</b>			
АО «Воловское хлебоприемное предприятие»	п. Волово, ул. Ленина, 83	5	взрывопожароопасный объект

1	2	3	4
Муниципальное образование Плавский район			
Промежуточная перекачивающая станция «Плавск» РПУ «Рязанское» АО «Транснефть-Верхняя Волга»	г. Плавск, 3 км. а/д «Плавск-Мещерино»	4	взрывопожароопасный объект
ООО «Эталон»	Плавский район, п. Октябрьский, ул. Заводская, 1	4	взрывопожароопасный объект
АО «Плавское хлебоприемное предприятие»	301470, Тульская область, г. Плавск, ул. Заводская, 30	5	взрывопожароопасный объект
Муниципальное образование Суворовский район			
Филиал «Черепетская ГРЭС имени Д.Г. Жимерина» АО «ИНТЕР РАО - Электрогенерация»	г. Суворов, ул. Н. Островского, 1а	4	взрывопожароопасный объект
ООО «Абсолют»	Суворовский район, п. Лужковский, ул. 60 лет СССР, 1	5	взрывопожароопасный объект
Гидротехнические сооружения			
ГТС Пронского водохранилища АО «Новомосковская акционерная компания «Азот»	г. Новомосковск, ул. Связи, 10	1	гидротехническое сооружение
ГТС Шатского водохранилища АО «Новомосковская акционерная компания «Азот»	г. Новомосковск, ул. Связи, 10	1	гидротехническое сооружение
ГТС Щекинского водохранилища производственного подразделения ООО «Щекинская ГРЭС»	Щекинский район, г. Советск, ул. Энергетиков, 1 г; (300012, г. Тула, ул. Тимирязева, 99 в)	2	гидротехническое сооружение
Основная грунтовая плотина с бетонным водосбросом филиала «Черепетская ГРЭС имени Д.Г. Жимерина АО «ИНТЕР РАО - Электрогенерация»	г. Суворов, ул. Н. Островского, 1 а	1	гидротехническое сооружение
ГТС шламонакопителя ПАО «Косогорский металлургический завод»	г. Тула, п. Косая Гора, ул. Орловское шоссе, 4	2	гидротехническое сооружение

Таблица № 45. Перечень территорий, подверженных угрозе химического заражения.

Муниципальный район (городской округ)	Наименование населенных пунктов, муниципальное образование
1	2
Территории, подверженные угрозе химического заражения	
Веневский район	р. п. Грицовский, муниципальное образование Грицовское
	д. Кукуй, муниципальное образование Грицовское
	п. Бельковский, муниципальное образование Грицовское
	с. Урусово, муниципальное образование Центральное
город Ефремов	г. Ефремов
Киреевский район	р.п. Шварцевский, муниципальное образование р.п. Шварцевский
	д. Криволучье, муниципальное образование Дедиловское
	станция Дедилово, муниципальное образование Дедиловское
	д. Александровка, муниципальное образование Шварцевское
	д. Рассошки, муниципальное образование Шварцевское
	д. Моховое, муниципальное образование Шварцевское
	д. Савинка, муниципальное образование Шварцевское
	д. Стубленка, муниципальное образование Шварцевское
	д. Липня, муниципальное образование Шварцевское
ж/д станция Оболенское, муниципальное образование Шварцевское	
город Новомосковск	г. Новомосковск
	д. Богдановка
	д. Маклец
	д. Княгинино
	п. Мошок
	д. Рига-Васильевка
город Тула	г. Тула
	п. Сергиевский
	д. Варваровка
Узловский район	г. Узловая, муниципальное образование г. Узловая
	р.п. Бруснянский, муниципальное образование р.п. Бруснянский
	с. Шаховское, муниципальное образование Каменецкое
	п. Краснолесский, муниципальное образование Каменецкое
	п. Каменецкий, муниципальное образование Каменецкое
	д. Хитрово, муниципальное образование Шахтерское
	с. Супонь, муниципальное образование Шахтерское
	д. Бибиково, муниципальное образование Шахтерское
	д. Хованка, муниципальное образование Шахтерское
	д. Торбеевка, муниципальное образование Шахтерское
	д. Кондрово, муниципальное образование Шахтерское
	п. Партизан, муниципальное образование Шахтерское
с. Ильинка, муниципальное образование Шахтерское	
д. Бруснянка, муниципальное образование Шахтерское	
Щекинский район	г. Щекино, муниципальное образование г. Щекино
	р.п. Первомайский, муниципальное образование р.п. Первомайский

1	2
	д. Шевелевка, муниципальное образование Ломинцевское
	с. Старая Колпна, муниципальное образование Ломинцевское
	д. Деминка, муниципальное образование Ломинцевское
	д. Коровики, муниципальное образование Огаревское
	д. Грецовка, муниципальное образование Огаревское
	п. Юбилейный, муниципальное образование Яснополянское

#### **4.3. Территории, подверженные риску возникновения биолого социальных чрезвычайных ситуаций**

Источник чрезвычайной ситуации биологической опасности – особо опасная или широко распространенная инфекционная болезнь людей, сельскохозяйственных животных и растений, в результате которой на определенной территории произошла или может возникнуть чрезвычайная ситуация биологической опасности.

В качестве источников природных чрезвычайных ситуаций рассматриваются:

- эпидемии;
- эпизоотии;
- эпифитотии.

Эпидемия – массовое, прогрессирующее во времени и пространстве в пределах определенного региона распространение инфекционной болезни людей, значительно превышающее обычное.

К числу районов, неблагоприятных в эпидемиологическом отношении, следует отнести:

- 1) по заболеваемости сибирской язвой – все районы и города области;
- 2) по заболеваемости лептоспирозом – все районы и города области;
- 3) по заболеваемости туляремией – все районы и города области;
- 4) по заболеваемости геморрагической лихорадкой – природным очагом геморрагической лихорадки с почечным синдромом является район Щегловской засеки, источником которой является рыжая полевка.

Возможны заболевания дифтерией, столбняком, малярией, брюшным тифом.

К числу районов, неблагоприятных в эпизоотическом отношении, следует отнести:

- 1) по заболеваемости сибирской язвой -- практически все муниципальные районы и городские округа Тульской области;
- 2) по лептоспирозу – заболевание может возникнуть в любом муниципальном районе и городском округе Тульской области.

Эпизоотия – одновременное прогрессирующее во времени и

пространстве в пределах определенного региона распространение инфекционной болезни среди большого числа одного или многих видов.

В 2014 году на территории Тульской области зарегистрировано 3 чрезвычайные ситуации биологической опасности, связанные со вспышками заболеваемости Африканской чумой свиней (вероятность возникновения данного заболевания была предусмотрена прогнозом на 2014 год).

В 2015–2016 годах на территории Тульской области чрезвычайных ситуаций биологической опасности, связанных с заболеваниями животных, не было.

По данным Россельхознадзора на территории Тульской области ситуация по особо опасным болезням животных оценивается как стабильная.

Последний случай сибирской язвы регистрировался в ООО «Сорочинка» Плавского района в 2011 году.

В 2020 году количество случаев возникновения бешенства увеличилось в 2,1 раза.

В 2020 году зарегистрировано 27 очагов (13 очагов в 2019 году) заболевания животных бешенством на территории 9 районов и г. Тулы, из которых:

7 случаев среди диких животных (лисы);

20 случаев у домашних животных (собак и кошек).

В 2020 году было зарегистрировано 3 неблагополучных пункта по бруцеллезу крупного рогатого скота на территории Богородицкого, Ефремовского и Каменского районов. Угроза возникновения данного заболевания существует в связи с несанкционированным ввозом животных из других регионов без согласования с Россельхознадзором и отсутствием карантинных мероприятий.

В 2020 году случаев туберкулеза среди животных и птиц не зарегистрировано. Проведены мероприятия по оздоровлению неблагополучного хозяйства по туберкулезу.

С 2016 года зарегистрировано 3 случая заболевания трихинеллезом у домашних свиней в личном подсобном хозяйстве Киреевского района и барсуков, добытых в охотхозяйствах Плавского и Чернского районов.

В 2015 году зарегистрирован 1 случай заболевания инфекционным эпидидимитом баранов в личном подсобном хозяйстве на территории Ефремовского района. В 2016 году случаев заболевания инфекционным эпидидимитом баранов не выявлено.

В 2020 году был зарегистрирован 1 очаг африканской чумы свиней в личном подсобном хозяйстве на территории Суворовского района. В настоящее время территория Тульской области является благополучной по

африканской чуме свиней.

В 2020 году в 2 районах области (Алексинский, Веневский) числится 2 неблагополучных пункта по лейкозу крупного рогатого скота.

На территории Тульской области действует Киреевский ветеринарно-санитарный утилизационный завод, который утилизирует отходы IV класса опасности.

#### **4.4. Система предотвращения чрезвычайных ситуаций и ликвидации их последствий**

Обеспечение безопасности в чрезвычайных ситуациях достигается путем совершенствования и развития Тульской областной системы предупреждения и ликвидации чрезвычайных ситуаций, её интеграции с аналогичными системами в Российской Федерации.

Для тушения пожаров и ликвидации чрезвычайных ситуаций природного и техногенного характера на территории Тульской области созданы подразделения пожарной охраны.

Таблица № 46. Подразделения федеральных частей пожарной охраны, предусмотренных Планом привлечения сил и средств Тульского территориального пожарно-спасательного гарнизона для тушения пожаров и проведения аварийно-спасательных и других неотложных работ на территории Тульской области.

Наименование пожарно-спасательной части	Дислокация
ПСЧ № 1 1 ПСО ФПС ГПС ГУ МЧС России по Тульской области	300041, Тульская область, г. Тула, проспект Ленина, д. 49
Отдельный пост ПСЧ-1 1 ПСО ФПС ГПС ГУ МЧС России по Тульской области	3000911, Тульская область, г. Тула, п. Скуратово, Варваровский проезд, д. 10
ПСЧ № 2 1 ПСО ФПС ГПС ГУ МЧС России по Тульской области	300002, Тульская область, г. Тула, ул. Литейная, д. 24
Отдельный пост ПСЧ-2 1 ПСО ФПС ГПС ГУ МЧС России по Тульской области	300908, Тульская область, г. Тула, п. Хомяково, ул. Хомяковская, д. 12
ПСЧ № 3 1 ПСО ФПС ГПС ГУ МЧС России по Тульской области	300001, Тульская область, г. Тула, ул. Марата, д. 29
ПСЧ № 4 1 ПСО ФПС ГПС ГУ МЧС России по Тульской области	300034, Тульская область, г. Тула, ул. Демонстрации, д. 21
ПСЧ № 5 1 ПСО ФПС ГПС ГУ МЧС России по Тульской области	300036, Тульская область, г. Тула, Одоевское шоссе, д. 89

Наименование пожарно-спасательной части	Дислокация
Отдельный пост ПСЧ-5 1 ПСО ФПС ГПС ГУ МЧС России по Тульской области	300028, Тульская область, г. Тула, ул. Смидович, д. 15
ПСЧ № 6 1 ПСО ФПС ГПС ГУ МЧС России по Тульской области	300016, Тульская область, г. Тула, ул. Доктора Гумилевской, 31
ПСЧ № 8 2 ПСО ФПС ГПС ГУ МЧС России по Тульской области	301214, Тульская область, Щекинский район, д. Ясная Поляна, д. 197-а
ПСЧ № 10 1 ПСО ФПС ГПС ГУ МЧС России по Тульской области	301365, Тульская область, г. Алексин, ул. Чехова, д. 23
ПСЧ № 11 1 ПСО ФПС ГПС ГУ МЧС России по Тульской области	300041, Тульская область, г. Тула, ул. Мосина, д. 23
ПСЧ № 17 1 ПСО ФПС ГПС ГУ МЧС России по Тульской области	301361, Тульская область, г. Алексин, площадь Победы, д. 19
ПСЧ № 19 1 ПСО ФПС ГПС ГУ МЧС России по Тульской области	300012, Тульская область, г. Тула, Рязанская, д. 44
ПСЧ № 24 2 ПСО ФПС ГПС ГУ МЧС России по Тульской области	301470, Тульская область, г. Плавск, ул. Коммунаров, д. 60
ПСЧ № 25 4 ПСО ФПС ГПС ГУ МЧС России по Тульской области	301650, Тульская область, г. Новомосковск, ул. Бережного, д. 18
ПСЧ № 28 1 ПСО ФПС ГПС ГУ МЧС России по Тульской области	301367, Тульская область, г. Алексин, ул. Болотова, д. 18-а
ПСЧ № 29 3 ПСО ФПС ГПС ГУ МЧС России по Тульской области	301840, Тульская область, г. Ефремов, ул. Комсомольская, д. 61
ПСЧ № 30 4 ПСО ФПС ГПС ГУ МЧС России по Тульской области	301600, Тульская область, г. Узловая, ул. Володарского, д. 1
ПСЧ № 31 2 ПСО ФПС ГПС ГУ МЧС России по Тульской области	301247, Тульская область, г. Щекино, ул. Лукашина, д. 18-б
ФГБУ «35 ПЧ ФПС ГПС по Тульской области (договорная)»	301430, Тульская область, г. Суворов, ул. Островского, д. 1
ПСЧ № 42 1 ПСО ФПС ГПС ГУ МЧС России по Тульской области	301000, Тульская область, п. Заокский, ул. Ленина, д. 41-а
ПСЧ № 43 3 ПСО ФПС ГПС ГУ МЧС России по Тульской области	301990, Тульская обл., Каменский район, с. Архангельское, ул. Тихомирова, д. 42
ПСЧ № 44 2 ПСО ФПС ГПС ГУ МЧС России по Тульской области	301510, Тульская область, п. Арсеньево, ул. Бандикова, д. 32
ПСЧ № 45 2 ПСО ФПС ГПС ГУ МЧС России по Тульской области	301530, Тульская область, г. Белев, ул. Спортивная, д. 25
ПСЧ № 46 3 ПСО ФПС ГПС ГУ МЧС России по Тульской области	301570, Тульская область, п. Волово, ул. Слепцова, д. 3
ПСЧ № 47 2 ПСО ФПС ГПС ГУ МЧС России по Тульской области	301160, Тульская область, п. Дубна, ул. Октябрьская, д. 24
ПСЧ № 48 4 ПСО ФПС ГПС ГУ МЧС России по Тульской области	301260, Тульская область, Киреевский район, п. Липки, ул. Советская, д. 4
ПСЧ № 49 4 ПСО ФПС ГПС ГУ МЧС России по Тульской области	301273, Тульская область, Киреевский район, п. Бородинский, ул. Гоголя, д. 17



Наименование пожарно-спасательной части	Дислокация
ПСЧ № 50 4 ПСО ФПС ГПС ГУ МЧС России по Тульской области	301260, Тульская область, г. Киреевск, ул. Тесакова, д. 4-б
ПСЧ № 51 3 ПСО ФПС ГПС ГУ МЧС России по Тульской области	301940, Тульская область, п. Куркино, ул. Привокзальная, д. 30
Отдельный пост ПСЧ-51 ПСО ФПС ГПС ГУ МЧС России по Тульской области	301949, Тульская область, Куркинский район, д. Ивановка, ул. Центральная, д. 27
ПСЧ № 52 1 ПСО ФПС ГПС ГУ МЧС России по Тульской области	301130, Тульская область, г. Тула, п. Ленинский, пл. Мира, д. 1
ПСЧ № 54 4 ПСО ФПС ГПС ГУ МЧС России по Тульской области	301828, Тульская область, Киреевский район, г. Болохово, ул. Соловцева, д. 28
ПСЧ № 55 4 ПСО ФПС ГПС ГУ МЧС России по Тульской области	301720, Тульская область, г. Кимовск, ул. Октябрьская, д. 33
ПСЧ № 56 4 ПСО ФПС ГПС ГУ МЧС России по Тульской области	301735, Тульская область, Кимовский район, п. Новольвовск, ул. Школьная, д. 16
ПСЧ № 57 4 ПСО ФПС ГПС ГУ МЧС России по Тульской области	301680, Тульская область, г. Новомосковск, м/р Сокольники, ул. Шахтерская, д. 6
ПСЧ № 58 2 ПСО ФПС ГПС ГУ МЧС России по Тульской области	301440, Тульская область, п. Одоев, ул. Первомайская, д. 28
ПСЧ № 60 2 ПСО ФПС ГПС ГУ МЧС России по Тульской области	301430, Тульская область, Суворовский район, г. Чекалин, ул. Чувашова, д. 1-а
ПСЧ № 62 4 ПСО ФПС ГПС ГУ МЧС России по Тульской области	301740, Тульская область, Кимовский район, пос. Епифань, ул. Красная площадь, д. 14
ПСЧ № 64 2 ПСО ФПС ГПС ГУ МЧС России по Тульской области	301900, Тульская область, п. Теплое, ул. Фролова, д. 135
ПСЧ № 65 4 ПСО ФПС ГПС ГУ МЧС России по Тульской области	361320, Тульская область, г. Венев, ул. Стрешнева, д. 2-д
ПСЧ № 67 4 ПСО ФПС ГПС ГУ МЧС России по Тульской области	301632, Тульская область, Узловский район, п. Дубовка, ул. Шахтера, д. 18-а
ПСЧ № 68 3 ПСО ФПС ГПС ГУ МЧС России по Тульской области	301835, Тульская область, г. Богородицк, ул. Шахтная, д. 2
ПСЧ № 69 2 ПСО ФПС ГПС ГУ МЧС России по Тульской области	301090, Тульская область, п. Чернь, ул. Свободная, д. 87
ПСЧ № 70 2 ПСО ФПС ГПС ГУ МЧС России по Тульской области	301233, Тульская область, Щекинский район, с. Крапивна, ул. Полевая, д. 9-а
ПСЧ № 71 3 ПСО ФПС ГПС ГУ МЧС России по Тульской области	301822, Тульская область, Богородицкий район, п. Товарковский, ул. Энергетиков, д. 9
ПСЧ № 72 4 ПСО ФПС ГПС ГУ МЧС России по Тульской области	301318 Тульская область, Веневский район, пос. Грицовский, ул. Степная, д. 25-а
ПСЧ № 73 2 ПСО ФПС ГПС ГУ МЧС России по Тульской области	301430, Тульская область, г. Суворов, ул. Калинина, д. 5-а
ПСЧ № 76 1 ПСО ФПС ГПС ГУ МЧС России по Тульской области	301030, Тульская область, г. Ясногорск, ул. Заводская, д. 8
ПСЧ № 77 4 ПСО ФПС ГПС ГУ МЧС России по Тульской области	301760, Тульская область, г. Донской, мкр. Центральный, ул. Ленина, д. 6
ПСЧ № 78 4 ПСО ФПС ГПС ГУ МЧС России по Тульской области	301790, Тульская область, г. Северо-Задонск, ул. Ленина, д. 39
СПСЧ ФПС ГПС ГУ МЧС России по Тульской области	300004, Тульская область, г. Тула, Новомедвенский проезд, д. 14

Таблица № 47. Подразделения частей пожарной охраны государственного учреждения Тульской области «Управление противопожарной службы».

Наименование пожарно-спасательной части	Дислокация
7 пожарная часть	301114, Тульская область, г. Тула, пос. Плеханово, ул. Заводская, д. 25
12 пожарная часть	301885, Тульская область, г. Ефремов, с. Шилово, ул. Лесная, д. 1
13 пожарная часть	301210, Тульская область, Щекинский р-н, с. Головеньки, д. 2-а
15 пожарная часть	301480, Тульская область, Плавский р-н, п. Советский, ул. Почтовая, д. 29
Отдельный пост 15 пожарной части	301483, Тульская область, Плавский р-н, д. Новое Жуково
16 пожарная часть	301070, Тульская область, Чернский р-н, п. Скуратово, ул. Заводская, д. 13
18 пожарная часть	301404, Тульская область, Суворовский р-он, п. Северо-Агеевский, ул. Советская, д. 8
23 пожарная часть	301505, Тульская область, пгт Славный, ул. Индустриальная, д. 6
26 пожарная часть	301478, Тульская область Плавский р-н, с. Мещерино, ул. Центральная, д. 17-а
32 пожарная часть	301017, Тульская область, Заокский р-н, п. Сосновый, ул. Советская, д. 5-а
33 пожарная часть	301105, Тульская область, г. Тула, п. Ильинка, ул. Центральная, д. 38
36 пожарная часть	301105, Тульская область, Заокский р-н, п. Пахомово, ул. Школьная, д. 13-а
37 пожарная часть	301205, Тульская область, Щекинский р-н, г. Советск, ул. Энергетиков, д. 1-г
38 пожарная часть	301040, Тульская область, Ясногорский р-он, с. Теляково, ул. Мира, д. 26
40 пожарная часть	301216, Тульская область, Щекинский р-н п. Ломинцевский, ул. Центральная ТЖРУ в р-не д. 9
41 пожарная часть	301416, Тульская область, Суворовский р-он, п. Песоченский, ул. Ленина, д. 6-а
53 пожарная часть	301107, Тульская область, г. Тула, п. Шатск, ул. Октябрьская, д. 5
59 пожарная часть	301386, Тульская область, п. Новогуровский, ул. Пионерская, д. 2
61 пожарная часть	301420, Тульская область, Суворовский р-он, п. Ханино, ул. Советская, д. 9

Наименование пожарно-спасательной части	Дислокация
63 пожарная часть	301040, Тульская область, Ясногорский р-он, с. Ивановково, ул. Садовая, д. 39-а
66 пожарная часть	301685, Тульская область, г. Новомосковск, с. Гремячее, ул. Школьная, д. 25
74 пожарная часть	301346, Тульская область, г. Алексин, д. Егнышевка
75 пожарная часть	301368, Тульская область, г. Алексин, ул. Полевая, д. 17
79 пожарная часть	301874, Тульская область, г. Ефремов, д. Ярославка
80 пожарная часть	301805, Тульская область, Богородицкий р-он, п. Бегичевский, ул. Гайдара, д. 4
81 пожарная часть	301056, Тульская область, Ясногорский р-он, п. Ревякино, ул. Советская, д. 5-а
82 пожарная часть	301288, Тульская область, Киреевский р-н, п. Шварцевский, ул. Ленина, д. 2-а
Отдельный пост 82 пожарной части	301291, Тульская область, Киреевский р-н, п. Сеченский, ул. Школьная, д. 14
83 пожарная часть	301740, Тульская область, Кимовский р-н, с. Бучалки, ул. Новая, д. 19
84 пожарная часть	301590, Тульская область, Воловский р-н, п. Турдей, ул. Центральная, д. 12-а
85 пожарная часть	301905, Тульская область, Куркинский р-н, д. Чудновка, ул. Шоссейная, д. 12
86 пожарная часть	301913, Тульская область, Тепло-Огаревский р-он, д. Крюковка 1, ул. Колхозная, д. 22
Отдельный пост 86 пожарной части	301910, Тульская область, Тепло-Огаревский р-он, п. Кировский, ул. Центральная, д. 23
Отдельный пост 86 пожарной части	301907, Тульская область, Тепло-Огаревский р-он, д. Малая Огаревка, ул. Молодежная, д. 12
87 пожарная часть	301341, Тульская область, г. Алексин, с. Замарино
88 пожарная часть	301098, Тульская область, Чернский р-н, п. Липицы, ул. Школьная, д. 6
89 пожарная часть	301864, Тульская область, г. Ефремов, д. Большие Медведки
90 пожарная часть	301121, Тульская область, г. Тула, п. Рассвет
91 пожарная часть	301597, Тульская область, Воловский р-н, п. Белый Колодезь, ул. Школьная, д. 12
93 пожарная часть	301454, Тульская область, Одоевский р-н, с. Рылево, ул. Центральная, д. 19, корп. 2
Отдельный пост 93 пожарной части	301446, Тульская область, Одоевский р-н, с. Говоренки, ул. Киселевка, д. 26

Наименование пожарно-спасательной части	Дислокация
94 пожарная часть	301037, Тульская область, Ясногорский р-н, с. Денисово, ул. Школьная, д. 10
95 пожарная часть	301815, Тульская область, Богородицкий р-н, с. Иевлево, слоб. Бодаево, д. 189
96 пожарная часть	301300, Тульская область, Веневский р-н, п. Мордвес, ул. Советская, д. 34-в
97 пожарная часть	301086, Тульская область, Чернский р-н, с. Полтево, ул. Центральная, д. 1
98 пожарная часть	301220, Тульская область, Щекинский р-н, п. Лазарево, ул. Советская, д. 1
99 пожарная часть	301006, Тульская область, Заокский р-н, с. Симоново
100 пожарная часть	301698, Тульская область, Новомосковский р-н, п. Коммунаров, ул. Молодежная, д. 6-а
101 пожарная часть	301150. Тульская область, Дубенский р-н, с. Воскресенское, ул. Заводская, д. 1-а
102 пожарная часть	301419, Тульская область, Суворовский р-н, с. Кулешово, ул. 40 лет Победы
103 пожарная часть	301475, Тульская область, Плавский р-н, п. Октябрьский, ул. Заводская, д. 3
104 пожарная часть	301551, Тульская область, Белевский р-н, д. Фединское, ул. Ленина, д. 7
Отдельный пост 104 пожарной части	301535, Тульская область, Белевский р-н, д. Иваново, д. 105
105 пожарная часть	301879, Тульская область, г. Ефремов, с. Павлов Хутор
107 пожарная часть	301010, Тульская область, Заокский р-н, п. Дом отдыха «Велегож»
108 пожарная часть	301103, Тульская область, г. Тула, п. Торхово
109 пожарная часть	301094, Тульская область, Чернский р-н, д. Кожинка, ул. Лесная, д. 24
110 пожарная часть	301989, Тульская область, Каменский р-н, д. Марковка, д. 14
111 пожарная часть	301079, Тульская область, Чернский р-н, п. Каменный холм, ул. Л. Толстого

Наименование пожарно-спасательной части	Дислокация
112 пожарная часть	301826, Тульская область, Богородицкий р-н, с. Бахметьево, ул. Центральная, д. 2-б
113 пожарная часть	301402, Тульская область, Суворовский р-н, п. Центральный, ул. Советская, д. 4-а
114 пожарная часть	301332, Тульская область, Веневский р-н, п. Метростроевский, ул. Горная, д. 1-б
115 пожарная часть	301126, Тульская область, г. Тула, с. Алешня, ул. Совхозная, д. 23
116 пожарная часть	301444, Тульская область, Одоевский р-н, с. Сомово, ул. Комсомольская
117 пожарная часть	301520, Тульская область, Арсеньевский р-н, п. Центральный, ул. Садовая
Отдельный пост 117 пожарной части	301500, Тульская область, Арсеньевский р-н, п. Первомайский, ул. Новая, д. 6
Отдельный пост 117 пожарной части	301515, Тульская область, Арсеньевский р-н, д. Иста, ул. Новая, д. 51-а
118 пожарная часть	301554 Тульская область, Белевский р-н, д. Черногрязка, ул. Шириметьевская д. 15
39 пожарная часть	300028, Тульская область, г. Тула, ул. Смидович, 15

В соответствии с требованиями части 1 статьи 76 Федерального закона от 22 июля 2008 года № 123-ФЗ «Технический регламент о требованиях пожарной безопасности» время прибытия первого подразделения к месту вызова не должно превышать 10 минут, а в сельских поселениях — 20 минут.

Среднее время прибытия первых подразделений пожарной охраны к месту тушения пожара в Тульской области составляет 5,89 минут.

Совершенствование методов и способов защиты населения, материальных и культурных ценностей от опасностей, возникающих при ведении военных действий или вследствие этих действий, а также при возникновении чрезвычайных ситуаций природного и техногенного характера осуществляется путем реализации следующих мероприятий:

завершения создания локальных систем оповещения населения в районах размещения потенциально опасных объектов;

обеспечения средствами индивидуальной защиты населения, проживающего на территории Тульской области;

создания и содержания в интересах защиты и предупреждения чрезвычайных ситуаций запасов материально-технических,

продовольственных, медицинских и иных средств, формирования эффективного механизма их накопления, хранения и использования по назначению;

совершенствования системы обучения населения, подготовки должностных лиц и работников в области защиты и предупреждения чрезвычайных ситуаций.

Среди организационных мероприятий защиты населения, осуществляемых заблаговременно, особо важное место занимает организация оповещения должностных лиц МЧС и аварийно-спасательных формирований, а также населения об угрозе нападения противника или возникновения чрезвычайной ситуации.

В соответствии с Положением о системах оповещения населения, введенным в действие совместным приказом Министерства Российской Федерации по делам гражданской обороны, чрезвычайным ситуациям и ликвидации последствий стихийных бедствий, Министерства цифрового развития, связи и массовых коммуникаций Российской Федерации от 31.07.2020 № 578/365) необходимо осуществлять своевременное оповещение и информирование населения на территории Тульской области об угрозе и возникновении чрезвычайной ситуации природного или техногенного характера с помощью существующих и предлагаемых к установке электросирен, телефонной сети, телевидения, радиотрансляционной сети проводного вещания.

В соответствии с Указом Президента Российской Федерации от 13 ноября 2012 года № 1522 «О создании комплексной системы экстренного оповещения населения об угрозе возникновения или о возникновении чрезвычайных ситуаций» на территории Тульской области необходимо осуществлять своевременное и гарантированное доведение до каждого человека, находящегося на территории Тульской области, на которой существует угроза возникновения чрезвычайной ситуации, либо в зоне чрезвычайной ситуации, достоверной информации об угрозе возникновения или о возникновении чрезвычайной ситуации, правилах проведения и способах защиты в такой ситуации.

Развертывание Системы-112 является мощным стимулом для модернизации сетей общего пользования и способствует повышению общего технологического уровня развития в Тульской области.

Модернизированная региональная автоматизированная система централизованного оповещения населения и комплексная система экстренного оповещения населения при чрезвычайных ситуациях или об угрозе возникновения чрезвычайных ситуаций должны обеспечить и

улучшить информационное обеспечение населения, взаимодействие органов повседневного управления единой государственной системы предупреждения и ликвидации чрезвычайных ситуаций, в том числе единых дежурно-диспетчерских служб, а также дежурно-диспетчерских служб экстренных оперативных служб, перечень которых определяется Правительством Российской Федерации, включая службу пожарной охраны, службу реагирования в чрезвычайных ситуациях, службу полиции, службу скорой медицинской помощи, аварийную службу газовой сети и службу «Антитеррор».

## Раздел 5. Приложения

### 5.1. Перечень объектов культурного наследия на территории Тульской области

Таблица № 48. Объекты культурного наследия, включённые в Единый государственный реестр объектов культурного наследия (памятников истории и культуры) народов Российской Федерации.

Наименование объекта	Вид объекта культурного значения	Адрес ОКН	Регистрационный номер	Категория историко-культурного значения
1	2	3	4	5
1. Дом жилой	Памятник	Тульская область, г. Тула, ул. Благовещенская, д.9	731410026030006	Федерального значения
2. Школа ФЗУ № 1, 1932 г.	Памятник	Тульская область, г. Тула, ул. Металлистов, д. 2а, лит. А	711510304950005	Регионального значения
3. Жилой дом кн. Касаткина-Ростовского	Памятник	Тульская область, г. Тула, Центральный район, пр. Ленина, д. 27	731410025180005	Регионального значения
4. Здание бывшего Народного дома, в котором 7 декабря 1917 г. Тульский Совет рабочих и солдатских депутатов принял решение об установлении Советской власти в г. Туле	Памятник	Тульская область, г. Тула, Советский район, ул. Коминтерна, д.2	731410025190005	Регионального значения
5. Дом Баташова	Памятник	Тульская область, г. Тула, Зареченский район, ул. Набережная Дрейера, д. 14	731410026040006	Федерального значения
6. Усадьба	Памятник	Тульская область, г. Тула, пр. Ленина / Пушкинский пр., д. 47/25	731410026020006	Федерального значения



1	2	3	4	5
7. Административное здание	Памятник	Тульская область, г. Тула, Центральный район, ул. Советская, д. 15, лит. А	711410221350005	Регионального значения
8. Дом Баташова	Памятник	Тульская область, г. Тула, Комсомольская ул., 1	711410048520006	Федерального значения
9. Жилой дом с торговым 1 этажом (Макеева)	Памятник	Тульская область, г. Тула, ул. Менделеевская, д. 8, лит. А, А1, А2, А3, а	711410048710005	Регионального значения
10. Дом Кучина Е.Х., посл. четв. XIX в.	Памятник	Тульская область, г. Тула, ул. Советская/ул. Металлистов, д. 1/25	711410048720005	Регионального значения
11. Здание XVIII в. Сиднева	Памятник	г. Тула, Союзный переулок, д.9	711410048740005	Регионального значения
12. Жилой дом Полутина	Памятник	Тульская область, г. Тула, ул. Советская, 5	711410048820005	Регионального значения
13. Жилой дом купца Л.И. Маликова	Памятник	Тульская область, г. Тула, Центральный район, ул. Советская, д. 9, лит. Ж, Ж1	711411084770005	Регионального значения
14. Бывший жилой доходный дом	Памятник	Тульская область, город Тула, ул. Советская, д. 106, лит. А, А1, а	711410221730005	Регионального значения
15. Консistorия	Памятник	Тульская область, г. Тула, ул. Советская/ул. Дзержинского, 110/19, лит. А, Б	711410193980005	Регионального значения
16. Бывший жилой дом Форовичей и И. М. Белобородова	Памятник	Тульская область, г. Тула, Центральный район, пр. Ленина, д. 12, лит. А	711410221500005	Регионального значения
17. Дом жилой	Памятник	Тульская область, г. Тула, Центральный район, улица Металлистов, д. 5, лит. А, а	711410049630006	Федерального значения
18. Дом жилой	Памятник	Тульская область, г. Тула, ул. Металлистов, дом 4, литера А	711410049640006	Федерального значения

1	2	3	4	5
19. Дом жилой	Памятник	Тульская область, г. Тула, ул. Металлистов, д. 2, лит. А	711410049650006	Федерального значения
20. Жилой 58 квартирный дом	Памятник	Тульская область, г. Тула, проспект Ленина, д. 68, лит. А	711410204430005	Регионального значения
21. Жилой 51 квартирный дом	Памятник	Тульская область, г. Тула, Центральный район, пр-т Ленина, д. 66, лит. А	711410204540005	Регионального значения
22. Бывший дом Пальцова	Памятник	Тульская область, г. Тула, проспект Ленина, 29, лит. А	711410191690005	Регионального значения
23. Городская полиция	Памятник	Тульская область, г. Тула, пр-т Ленина, 49	711410050210005	Регионального значения
24. Бывший жилой дом Завынкина и Сисиных с торговым этажом	Памятник	Тульская область, г. Тула, Центральный район, проспект Ленина, д. 28, лит. А	711410212070005	Регионального значения
25. Жилой дом Пальцова	Памятник	Тульская область, г. Тула, проспект Ленина, 31, лит. А	711410185160005	Регионального значения
26. Кинотеатр «Центральный»	Памятник	Тульская область, г. Тула, Центральный район, проспект Ленина, д. 34 лит. А	711410204050005	Регионального значения
27. Жилой дом с торговым залом аптекаря К.А. Крафта	Памятник	Тульская область, г. Тула, проспект Ленина, 25, лит. А, Б	711410185420005	Регионального значения
28. Жилой дом Федоровых с флигелем	Памятник	Тульская область, г. Тула, Центральный район, пр-т Ленина, д. 32, лит. А, А1, А2	711410242500005	Регионального значения
29. Дом жилой	Памятник	Тульская область, г. Тула, Центральный район, ул. Благовещенская, д. 7, лит. А	711410050470006	Федерального значения
30. Дом жилой	Памятник	Тульская область, г. Тула, ул. Благовещенская, д. 6, лит. А, а1, а	711410050510006	Федерального значения

1	2	3	4	5
31. Дом жилой	Памятник	Тульская область, г. Тула, ул. Благовещенская, д. 8 в, лит. А, А 1	711410050560006	Федерального значения
32. Дом жилой	Памятник	Тульская область, г. Тула, ул. Благовещенская, д. 8а, лит. Б, Б1	711410050630006	Федерального значения
33. Дом жилой	Памятник	Тульская область, г. Тула, Центральный район, ул. Металлистов, д. 13, лит. А	711410051250006	Федерального значения
34. Административно- производственное здание пряничной торговли	Памятник	Тульская область, г. Тула, ул. Металлистов, д. 10, лит. А, А1, А2, 35, 36	711410051230006	Федерального значения
35. Часовня	Памятник	Тульская область, г. Тула, Центральный район, улица Металлистов, д. 7, лит. В2	711410051260006	Федерального значения
36. Дом жилой	Памятник	Тульская область, г. Тула, ул. Металлистов, д. 8, лит. А, А1, А2, А3, А4, Б	711410051270006	Федерального значения
37. Дом жилой	Памятник	Тульская область, г. Тула, Центральный район, ул. Металлистов, д. 12, лит. Б, б, а 2, б 2	711410051460006	Федерального значения
38. Дом жилой	Памятник	Тульская область, город Тула, ул. Металлистов, д. 6	711411311350006	Федерального значения
39. Ансамбль Спасо- Преображенского монастыря, XVII - XVIII вв.	Ансамбль	Тульская область, г. Белев, ул. Преображенская, д.1 лит. А, А1, А2, д.2 лит. А, А1, А2, д.3 лит. А, а, а1, д.4 лит. А, А1, а, д.7 лит. А, а	711520245020006	Федерального значения
40. Ансамбль Крестовоздвиженского монастыря	Ансамбль	Тульская область, г. Белев, ул. Преображенская, д. 13 лит. А, д. 8 лит. А, д. 14 лит. А, а, д. 9 лит. А, д. 12 лит. А, а	711520245030006	Федерального значения

1	2	3	4	5
41. Усадьба	Памятник	Тульская область, город Тула, ул. Металлистов, д. 14, лит. А, а, б	711410193570006	Федерального значения
42. Дом жилой	Памятник	Тульская область, г. Тула, Центральный район, улица Металлистов, д. 19, лит. А	711410053140006	Федерального значения
43. Дом жилой	Памятник	Тульская область, г. Тула, Центральный район, улица Металлистов, д. 20, лит. Г, лит. Д	711410053150006	Федерального значения
44. Дом жилой	Памятник	Тульская область, г. Тула, Центральный район, улица Металлистов, д. 23, лит. А, А1	711410053160006	Федерального значения
45. Дом жилой	Памятник	Тульская область, г. Тула, Центральный район, ул. Металлистов, д. 21, лит. А	711410053170006	Федерального значения
46. Дом жилой	Памятник	Тульская область, г. Тула, ул. Металлистов, д. 18, лит. А	711410053180006	Федерального значения
47. Дом жилой	Памятник	Тульская область, г. Тула, Центральный район, ул. Металлистов, д. 17, лит. А, А1, а	711410362150006	Федерального значения
48. Дом жилой	Памятник	Тульская область, г. Тула, Центральный район, улица Металлистов, д. 16, лит. А1, лит. Б	711410362130006	Федерального значения
49. Дом жилой	Памятник	Тульская область, г. Тула, Центральный район, улица Металлистов, д. 15, лит. А, лит. В	711410053210006	Федерального значения
50. Никольская церковь	Памятник	Тульская область, г. Алексин, Советская ул., д. 43, лит. А, под. А	711410062120006	Федерального значения

1	2	3	4	5
51. Усадьба Маслова	Памятник	Тульская область, г. Алексин, Советская ул., 38, лит. А, А1, А2, А3, А4	711410374020006	Федерального значения
52. Покровская церковь	Памятник	Тульская область, г. Тула, Черниковский пер., д. 2а, лит. А	711410062160006	Федерального значения
53. Здание пансиона благородных девиц	Памятник	Тульская область, г. Тула, Черниковский пер., д. 1, лит. А, А1, А2, А3	711410062310006	Федерального значения
54. Комплекс Златинских лавок	Памятник	Тульская область, г. Тула, Металлистов улица, 5 лит. В, Металлистов улица, 9 лит. А, А1	711410063210006	Федерального значения
55. Усадьба	Памятник	Тульская область, г. Тула, Центральный район, пер. Черниковский, д. 8 литеры А, А1, а, Б	711410063410006	Федерального значения
56. Ансамбль Успенского собора	Ансамбль	Тульская область, г. Алексин, Базарная пл., д. 1 лит А, под А, а, лит. Б	711520250040006	Федерального значения
57. Дом, в котором в 1867 году родился и жил до 1884 года Вересаев Викентий Викентьевич	Памятник	Тульская область, г. Тула, Советский район, ул. Гоголевская, д. 82 лит. А, А1	711411066590006	Федерального значения
58. Церковь Благовещения	Памятник	Тульская область, г. Тула, Центральный район, улица Благовещенская, д. 4, лит. А	711410069900006	Федерального значения
59. Церковь Вознесения на Оружейной стороне	Памятник	Тульская область, г. Тула, Зареченский район, ул. Герцена/Оружейный пер., д. 12/38, лит. А, А1	711410070660006	Федерального значения
60. Жилой дом Никитиной Н.Н.	Памятник	Тульская область, город Тула, ул. Советская, д. 74, лит. А, А1	711410222330005	Регионального значения

1	2	3	4	5
61. Памятник коммунарам	Памятник	Тульская область, г. Тула, проспект Ленина	711410075440005	Регионального значения
62. Бюст К. Маркса	Памятник	Тульская область, г. Тула, ул. Менделеевская	711410075500005	Регионального значения
63. Памятник В.И. Ленину	Памятник	Тульская область, г. Тула, проспект Ленина, д. 2 сооружение лит 16	711410075530005	Регионального значения
64. Памятник тулякам-героям	Памятник	Тульская область, г. Тула, пр-т Ленина	711410075560005	Регионального значения
65. Бюст А.С. Пушкина	Памятник	Тульская область, г. Тула, пр. Ленина/ул. Пушкинская	711410075660005	Регионального значения
66. Стела В.Ф. Дагаеву	Памятник	Тульская область, г. Тула, ул. Л. Толстого	711410075720005	Регионального значения
67. Бюст Ф.В. Токареву	Памятник	Тульская область, г. Тула, ул. Л. Толстого	711410075790005	Регионального значения
68. Воспитательный дом у Киевской заставы	Памятник	Тульская область, город Тула, Центральный район, проспект Ленина, д. 50 а, лит. С1	711410214690005	Регионального значения
69. Жилой дом Ф.Е. Лебедева и Ф.Г. Пешкова	Памятник	Тульская область, город Тула, Центральный район, пр-т Ленина, д. 23, лит. А, Б, В	711410192580005	Регионального значения
70. Губернское правление	Памятник	Тульская область, г. Тула, Центральный район, проспект Ленина/ул. Пушкинская, д. 36/46, лит. А, Б, Б1	711410204100005	Регионального значения
71. Присутственные места и окружной суд	Памятник	Тульская область, г. Тула, Центральный район, проспект Ленина, д. 45, лит. А, А1, Б, Б1	711410204020005	Регионального значения
72. Жилой дом Федоровых с флигелем	Памятник	Тульская область, г. Тула, Центральный район, проспект Ленина, д. 32, лит. Б	711410214820005	Регионального значения
73. Епархиальное женское училище с жилым домом и лавкой со двора	Памятник	Тульская область, г. Тула, Центральный район, ул. Советская, д. 11, лит. А	711410222270005	Регионального значения

1	2	3	4	5
74. Дом Дворянского собрания	Памятник	Тульская область, г. Тула, проспект Ленина. д. 44/ ул. Гоголевская. д. 45 лит. А, А1, А2, А3	711411066600006	Федерального значения
75. Церковь Всехсвятская колокольной с	Памятник	Тульская область, г. Тула, ул. Л. Толстого, д. 79, лит. А, А1, А2, лит. Б	711410080650006	Федерального значения
76. Церковь Всехсвятская колокольной с	Памятник	Тульская область, г. Тула, ул. Л. Толстого, д. 79, лит. Б	711410721160016	Федерального значения
77. Жилой дом	Памятник	Тульская область, г. Тула, Центральный район, улица Пирогова, д. 7, литера А	711410080710006	Федерального значения
78. Дом Демидовых с воротами	Памятник	Тульская область, г. Тула, Центральный район, ул. Революции, д. 2, лит. Б	711410080830006	Федерального значения
79. Дом Лугининых	Памятник	Тульская область, г. Тула, ул. Менделеевская, 7, лит. А, а	711410144510006	Федерального значения
80. Церковь Николая Зарецкого	Памятник	Тульская область, г. Тула, - Зареченский район, Оружейный пер., д. 12, лит. Б, Б1	711410080840006	Федерального значения
81. Памятник С.И. Мосину	Памятник	Тульская область, г. Тула, сквер завода п/я 86 лит. I	711410080790006	Федерального значения
82. Памятник В.В. Вересаеву	Памятник	Тульская область, г. Тула, территория ЦПКиО	711410080980006	Федерального значения
83. Памятник Петру I	Памятник	Тульская область, г. Тула, сквер завода п/я 86	711410082220006	Федерального значения
84. Дом, в котором провел последние годы своей жизни Николай Васильевич Успенский, писатель- демократ	Памятник	Тульская область, город Тула, ул. Гоголевская/ ул. Гл. Успенского, д. 17/22 лит. А, А1, а	711410327450006	Федерального значения

1	2	3	4	5
85. Дом, в котором в 1893 г. на квартире Н.В. Давыдова состоялась встреча и знакомство Толстого Льва Николаевича и Станиславского Константина Сергеевича	Памятник	Тульская область, город Тула, Центральный район, улица Гоголевская, дом 47, лит. А, А1	711410082350006	Федерального значения
86. Дом, в котором в ноябре-декабре 1941 г. в дни обороны Тулы от фашистских захватчиков находился Тульский комитет обороны	Памятник	Тульская область, г. Тула, ул. Демидовская, д. 37, лит. Ж	711410082360006	Федерального значения
87. Дом, Г.Ф. Соколова, деда Успенского Глеба Ивановича, в котором прошло детство писателя	Памятник	Тульская область, г. Тула, ул. Жуковского, д. 37, лит. А, Б, В, а	711410139430006	Федерального значения
88. Здание Казенной палаты, где в 1866-1867 гг. служил писатель-сатирик Салтыков-Щедрин Михаил Евграфович	Памятник	Тульская область, г. Тула, проспект Ленина, д. 43, лит. А	711410082500006	Федерального значения
89. Дом, в котором в 1827 г. родился и жил до 1912 г. изобретатель хроматической гармонии Белобородов Николай Иванович	Памятник	Тульская область, г. Тула, пр. Ленина, д. 16, лит. А, А1, А2	711410082510006	Федерального значения
90. Преображенская церковь Успенского монастыря	Памятник	Тульская область, г. Тула, Центральный район, улица Менделеевская, д. 13	711410082530006	Федерального значения
91. Памятник защитникам Тулы в годы Великой Отечественной войны	Памятник	Тульская область, г. Тула, Советский р-н, пр. им. В.И. Ленина, площадь Победы и сквер у Политехнического института, лит I	711410083030006	Федерального значения
92. Дом, в котором прошло детство писателя Успенского Глеба Ивановича	Памятник	Тульская область, г. Тула, ул. Тургеневская, 57 лит. А, а1	711410083060006	Федерального значения



1	2	3	4	5
93. Могила Белобородова Николая Ивановича (1827-1912), изобретателя хроматической гармонии	Памятник	Тульская область, г. Тула, Всехсвятское кладбище	711410083210006	Федерального значения
94. Здание бывшего реального училища, где в октябре-ноябре 1919 г. находился Военсовет Тульского Укрепленного района, являвшийся высшей гражданской и военной властью в губернии во время борьбы с Деникиным	Памятник	Тульская область, город Тула, Красноармейский проспект, д. 5, лит. А, А1, А2	711410385800006	Федерального значения
95. Дом жилой	Памятник	Тульская область, г. Тула, ул. Металлистов, д. 11, лит. А	711410083530006	Федерального значения
96. Усадьба	Памятник	Тульская область, г. Тула, ул. Металлистов, д. 1, лит. А	711410083670006	Федерального значения
97. Ансамбль Тульского Кремля	Ансамбль	Тульская область, г. Тула, Тульский Кремль, лит. И, И1, сооружения лит. I-XX	711420087190006	Федерального значения
98. Стены и башни	Памятник	Тульская область, г. Тула, Тульский Кремль, сооружения лит. I-XX	711410087190026	Федерального значения
99. Успенский собор	Памятник	Тульская область, г. Тула, Тульский Кремль, литеры И, И1	711410087190016	Федерального значения
100. Достопримечательное место, связанное с жизнью и творчеством Л.Н. Толстого - усадьба Ясная Поляна и ее окрестности, первая половина XIX в. - начало XX в.	Достопримечательное место	Щекинский и Тульской области и г. Туле	721330015030006	Федерального значения
101. Административное здание	Памятник	Тульская область, г. Тула, ул. Менделеевская, д. 4	721310015410005	Регионального значения

1	2	3	4	5
102. Жилой дом купца И.Г. Белобородова /мещанская управа/	Памятник	Тульская область, г. Тула, ул. Советская / ул. Тургеневская, д. 68/8	721310015420005	Регионального значения
103. Дворянский клуб	Памятник	Тульская область, г. Тула, ул. Гоголевская /пр-т Ленина, д. 56/51	721310015430005	Регионального значения
104. Обществен. здание	Памятник	Тульская область, г. Тула, ул. Советская /пр-т Ленина, д. 62/15	721310015440005	Регионального значения
105. Жилой дом с торг. залом Д.Ф. Богородицкой	Памятник	Тульская область, г. Тула, ул. Пирогова, д.24 лит. А, А1	711410192200005	Регионального значения
106. Жилой дом с лавкой и флигелем	Памятник	Тульская область, г. Тула, ул. Оборонная/ ул. П. Алексеева, д.90/4 лит. Г, г, г1	711410192380005	Регионального значения
107. Жилой дом Маскаинниковых (военный лазарет)	Памятник	Тульская область, город Тула, Центральный район, ул. Оборонная, д. 56 лит. 1	711410192500005	Регионального значения
108. Жилой дом Д.В. Лопатина	Памятник	Тульская область, г. Тула, Центральный район, ул. Менделеевская / ул. Садовый переулок, д. 6/11, лит. Б	711410192830005	Регионального значения
109. Жилой дом Д.В. Лопатина	Памятник	Тульская область, г. Тула, ул. Менделеевска/Садовый переулок, д. 6/11, лит. А	711410192670005	Регионального значения
110. Жилой дом В.П. Стрелковой	Памятник	Тульская область, г. Тула, Центральный район, ул. Каминского, д. 19а, лит. А, А1	711410192550005	Регионального значения
111. Жилой дом Ф.Д. Костроминой	Памятник	Тульская область, город Тула, ул. Жуковского, 7, лит. А, А1	711410192060005	Регионального значения

1	2	3	4	5
112. Жилой дом Н.И. Сабининой	Памятник	Тульская область, г. Тула, Центральный район, Денисовский пер., д. 4 лит. А, а, Б, б, В	711410191790005	Регионального значения
113. Бывший дом Арсеньянова	Памятник	Тульская область, город Тула, ул. Дзержинского, 13, лит. А	711410191620005	Регионального значения
114. Жилой дом С. Курдюкова	Памятник	Тульская область, г. Тула, Центральный район, улица Дзержинского, д. 4, лит. В, В1	711410191080005	Регионального значения
115. Жилой дом Г. Успенского	Памятник	Тульская область, г. Тула, Центральный район, ул. Г. Успенского, д. 5, лит. А, А1, А2	711410190480005	Регионального значения
116. Жилой дом купца Малахова	Памятник	Тульская область, г. Тула, Бухоновский пер., 11а, лит. А	711410190250005	Регионального значения
117. Манеж	Памятник	Тульская область, город Тула, Бухоновский переулок, 10, лит. Б, В, Д	711410190100005	Регионального значения
118. Жилой дом Пальцова	Памятник	Тульская область, г. Тула, Центральный район, Бухоновский переулок, д. 10, лит. А	711410189990005	Регионального значения
119. Жилой дом А.П. Трухиной	Памятник	Тульская область, город Тула, ул. Пирогова, 19, лит. А, а	711410189530005	Регионального значения
120. Доходный дом И.Ф. Духонина	Памятник	Тульская область, город Тула, ул. Пирогова, 9, лит. А, А1	711410195100005	Регионального значения
121. Церковь Флоры и Лавра	Памятник	Тульская область, город Тула, ул. Мосина, 1, лит. А	711410189440005	Регионального значения
122. Жилой дом	Памятник	Тульская область, г. Тула, пер. Павшинский, д. 6, лит. А	711410188860005	Регионального значения
123. Церковь Николая на Ржавце	Памятник	Тульская область, г. Тула, Советский район, ул. Революции, д. 66 лит. А	711410190310005	Регионального значения

1	2	3	4	5
124. Жилой дом с флигелем Н.П. Страхова	Памятник	Тульская область, г. Тула, Советский район, ул. Свободы/ул. Пушкинская, д. 12/37 лит. А	711410190140005	Регионального значения
125. Жилой дом	Памятник	Тульская область, г. Тула, ул. Свободы, 51, лит. А, А1, А2	711410190460005	Регионального значения
126. Дом, в котором в 1918 году находился военно-революционный комитет Тульского Совета рабочих и солдатских депутатов	Памятник	Тульская область, город Тула, Советский район, ул. Свободы, д. 52, лит. А, а	711410188800005	Регионального значения
127. Жилой дом с торг. зал. 1 эт. купца Г.Ф. Юралова	Памятник	Тульская область, г. Тула, ул. Благовещенская, д. 2, лит. А	711410194050005	Регионального значения
128. Жилой дом	Памятник	Тульская область, г. Тула, Советский район, улица Гоголевская, д. 53, лит. Б	711510197620005	Регионального значения
129. Жилой дом с лавкой и флигелем	Памятник	Тульская область, г. Тула, Центральный район, ул. Оборонная/ ул. П. Алексеева, д.90/4 лит. Б, б, В, В1, в	711510211770005	Регионального значения
130. Жилой дом	Памятник	Тульская область, город Тула, ул. Свободы/ул. Каминского, 2/47, лит. А, Б, Б1	711510210280005	Регионального значения
131. Жилой дом	Памятник	Тульская область, г. Тула, Советский район, ул. Свободы, д. 58, лит. А, а	711510195500005	Регионального значения
132. Тулубьевская школа	Памятник	Тульская область, г. Тула, ул. Пирогова, д. 11, лит. А, А1	711510215050005	Регионального значения
133. Жилой дом с флигелем и воротами	Памятник	Тульская область, г. Тула, ул. Бундурина, д. 28 а лит. А	711510203900005	Регионального значения

1	2	3	4	5
134. Жилой дом	Памятник	Тульская область, г. Тула, Центральный район, Бухоновский пер., д. 3, лит. А	711510197790005	Регионального значения
135. Жилой дом	Памятник	Тульская область, г. Тула, Бухоновский пер., 23, лит. А	711510203380005	Регионального значения
136. Жилой дом	Памятник	Тульская область, г. Тула, Центральный район, ул. Гоголевская/ул. Пирогова, д. 21/33, лит. А, А1	711510200070005	Регионального значения
137. Дом, в котором жил и работал с 1904-1920 гг. русский художник В.Ф. Гильберт (1874-1951 гг.)	Памятник	Тульская область, г. Тула, Центральный район, ул. Гоголевская/ ул. Ф. Энгельса, д. 49/81, лит. А	711510197850005	Регионального значения
138. Б. жилой доходный дом	Памятник	Тульская область, г. Тула, Центральный район, ул. Дзержинского, д. 20 лит. А	711510264700005	Регионального значения
139. Жилой дом	Памятник	Тульская область, г. Тула, ул. Жуковского, 32, лит. А	711510197950005	Регионального значения
140. Жилой дом	Памятник	Тульская область, г. Тула, Центральный район, улица Колетвинова, д. 10, лит. А, А1	711510199990005	Регионального значения
141. Жилой дом	Памятник	Тульская область, город Тула, ул. Гоголевская, 43, лит. А, а, а1	711510197880005	Регионального значения
142. Жилой дом	Памятник	Тульская область, город Тула, Центральный район, ул. Оборонная, д. 27, лит. А	711510203750005	Регионального значения
143. Жилой дом с постройками	Памятник	Тульская область, г. Тула, ул. Оборонная, д. 27 лит. Б	711510198020005	Регионального значения
144. Жилой дом Маскаиниковых (военный лазарет)	Памятник	Тульская область, город Тула, Центральный район, ул. Оборонная, д. 51, лит. 1	711510197810005	Регионального значения

1	2	3	4	5
145. Жилой дом	Памятник	Тульская область, город Тула, ул. Оборонная, д. 69, лит. А	711510197780005	Регионального значения
146. Жилой дом с лавкой и флигелем	Памятник	Тульская область, г. Тула, ул. Оборонная/ ул. П. Алексеева, д.90/4 лит. А, а, а1	711510201470005	Регионального значения
147. Жилой дом с флигелем купца Н.И. Бабаева	Памятник	Тульская область, г. Тула, ул. Пирогова, д. 7 лит. Б	711510199150005	Регионального значения
148. Жилое	Памятник	Тульская область, г. Тула, Центральный район, улица Пирогова, д. 23, лит. А	711510201510005	Регионального значения
149. Жилое	Памятник	Тульская область, Центральный район, г. Тула, улица Пирогова, д. 34, лит. А	711510201570005	Регионального значения
150. Дом, в котором жил санитарный врач, основатель Тульского городского парка П.П. Белоусов	Памятник	Тульская область, город Тула, ул. Пирогова, 36, лит. А, А1, Б, 61	711510208120005	Регионального значения
151. Жилой дом	Памятник	Тульская область, г. Тула, ул. Пирогова, д. 38, лит. А, а, А1	711510201620005	Регионального значения
152. Жилой дом	Памятник	Тульская область, г. Тула, Центральный район, ул. Пушкинская/ ул. Тургеневская, д. 10/40-42 лит. А	711510200200005	Регионального значения
153. Жилой дом И.С. Коробкова	Памятник	Тульская область, город Тула, ул. Коминтерна, 5, лит. Б, 61	711510200490005	Регионального значения
154. Ильинская церковь	Памятник	Тульская область, город Тула, ул. Коминтерна, 6, лит. А	711510201580005	Регионального значения
155. Жилой дом И. Меньшова- Смирнова	Памятник	Тульская область, г. Тула, Советский район, ул. Коминтерна, д. 16, лит. А, А1	711510200470005	Регионального значения

1	2	3	4	5
156. Жилой дом И.Д. Сушкина	Памятник	Тульская область, город Тула, ул. Коминтерна, 4, лит. Б	711510199260005	Регионального значения
157. Старообрядческая молельная	Памятник	Тульская область, г. Тула, Советский район, ул. Бр. Жабровых, д. 1, лит. А, А1	711510201230005	Регионального значения
158. Здание Профтехучилища № 9. В этом здании, в школе фабрично-заводского обучения при ст. Тула с 1930 по 1932 гг. учился дважды Герой Советского Союза Борис Феоктистович Сафонов. Героически погиб в бою с немецко-фашистскими захватчиками 30 мая 1942 г.	Памятник	Тульская область, г. Тула, Советский район, ул. Демонстрации, д. 52, лит. А, А1, А2	711510201340005	Регионального значения
159. Жилой дом П.А. Добрынина с флигелем	Ансамбль	Тульская область, г. Тула, Советский район, ул. Ленина, д. 22 лит. А, ул. Бр. Жабровых, д. 2 лит. А	711520240620005	Регионального значения
160. Жилой дом	Памятник	Тульская область, г. Тула, Советский район, ул. Свободы, д. 57 лит. А, А1, А2, А3	711510200960005	Регионального значения
161. Колокольня Никольской церкви	Памятник	Тульская область, г. Венев, Красная площадь	711510209780006	Федерального значения
162. Жилой дом Добрыниных	Памятник	Тульская область, г. Тула, Советский район, ул. Ленина, д. 26, лит. А	711510235330005	Регионального значения
163. Комплекс усадьбы Ливенцева Н.И. (Платонова К.И.)	Ансамбль	Тульская область, г. Тула, Привокзальный район, ул. Генерала Маргелова, д. 39	711520201500005	Регионального значения
164. Административное	Памятник	Тульская область, г. Тула, Советский район, улица Мосина, д. 19, лит. А, А1, А2	711510200240005	Регионального значения

1	2	3	4	5
165. Жилой дом В.М. Пальцова	Памятник	Тульская область, г. Тула, улица Пирогова / улица Каминского, д. 28/2 лит. А	711510204060005	Регионального значения
166. Бывший дом Ивана Ливенцева с оградой	Памятник	Тульская область, г. Тула, Центральный район, ул. Дзержинского/ул. Советская, д. 15-17/73 лит. А	711510211050005	Регионального значения
167. Усадебный дом И. Ливенцова	Памятник	Тульская область, г. Тула, Центральный район, ул. Дзержинского/ ул. Советская, д. 15-17/73, лит. Б	711510204420005	Регионального значения
168. Усадебный дом И. Ливенцова	Памятник	Тульская область, г. Тула, Центральный район, ул. Дзержинского/ ул. Советская, д. 15-17/73, лит. И, К	711510204390005	Регионального значения
169. Усадебный дом И. Ливенцова	Памятник	Тульская область, г. Тула, Центральный район, ул. Дзержинского/ ул. Советская, д.15-17/73, лит. Е	711510204400005	Регионального значения
170. Жилой дом А.М. Крючкова	Памятник	Тульская область, г. Тула, Центральный район, ул. Пушкинская / Пушкинский проезд, д. 21/1 лит. А	711510204580005	Регионального значения
171. Жилой дом	Памятник	Тульская область, город Тула, Центральный район, улица Пушкинская / Пушкинский проезд, д. 21/1 лит. В	711510204650005	Регионального значения
172. Жилой дом купца И.С. Ломова	Памятник	Тульская область, г. Тула, Центральный район, ул. Революции, д. 4 лит. А	711510204590005	Регионального значения



1	2	3	4	5
173. Жилой дом	Памятник	Тульская область, город Тула, Центральный район, улица Староникитская, д. 64 лит. А, А1	711510204630005	Регионального значения
174. Покровская церковь с подворьем мужского монастыря	Памятник	Тульская область, г. Тула, Центральный район, ул. Староникитская, д.73а лит. И	711510210900005	Регионального значения
175. Покровская церковь с подворьем муж. м-ря	Памятник	Тульская область, г. Тула, Центральный район, ул. Староникитская, д. 73 а лит. В	711510204610005	Регионального значения
176. Покровская церковь с подворьем мужского монастыря	Памятник	Тульская область, г. Тула, Центральный район, ул. Староникитская, д.73, лит. З	711510204640005	Регионального значения
177. Покровская церковь с подворьем мужского монастыря	Памятник	Тульская область, г. Тула, Центральный район, ул. Староникитская, д.73 лит. А	711510204620005	Регионального значения
178. Жилой дом	Памятник	Тульская область, город Тула, Центральный район, улица Пирогова, д. 47, лит. А, А1	711510211690005	Регионального значения
179. Жилой дом с торг. залом И.Г. Данилова и И.И. Артемьева	Памятник	Тульская область, г. Тула, Центральный район, ул. Пирогова, д. 22, лит. А, а	711510211740005	Регионального значения
180. Духовное училище	Памятник	Тульская область, г. Тула, улица Пушкинская, д. 16	711510211800005	Регионального значения
181. Архирейская ризница	Памятник	Тульская область, г. Тула, Центральный район, Садовый переулок, д. 1 а, лит. А	711510212010005	Регионального значения
182. Жилой дом, учебн. заведение 1920 г. - Дворец труда	Памятник	Тульская область, г. Тула, Центральный район, ул. Союзная, д. 1, лит. А, А1, А2	711510211810005	Регионального значения

1	2	3	4	5
183. Жилой дом	Памятник	Тульская область, город Тула, Центральный район, улица Жуковского, д. 24, лит. А, А1, а	711510212160005	Регионального значения
184. Жилой дом купца Е.И. Васильева	Памятник	Тульская область, г. Тула, Центральный район, ул. Оборонная, д. 25 лит. А	711510211700005	Регионального значения
185. Жилой дом с торг. залом 1 эт. Лихвенцевых	Памятник	Тульская область, г. Тула, ул. Союзная, д. 4, лит. А	711510211790005	Регионального значения
186. Петровская богадельня	Памятник	Тульская область, г. Тула, Центральный район, ул. Староникитская, д. 62, лит. Д, Д1	711510212130005	Регионального значения
187. Лавка, торг., жилой дом	Памятник	Тульская область, г. Тула, Центральный район, ул. Тургеневская/ул. Советская, д.9/70 лит. А, а	711510212000005	Регионального значения
188. Жилой дом Сальниковых	Памятник	Тульская область, г. Тула, Центральный район, проспект Ленина, д.28 лит. Б, Б1, Б3, Б4	711510211890005	Регионального значения
189. Церковь Петра и Павла	Памятник	Тульская область, г. Тула, Советский район, улица Ленина, д. 28 лит. А, А1, А2, А3	711510211760005	Регионального значения
190. Комплекс построек семинарии	Памятник	Тульская область, г. Тула, Центральный район, ул. Морозова, д.2а, лит. А	711510211960005	Регионального значения
191. Курский (теперь Московский) вокзал, где в сентябре 1919 г. выступал М.И. Калинин на митинге перед железнодорожниками и красноармейцами	Памятник	Тульская область, г. Тула, Привокзальный район, улица Путейская, д. 4 лит. 2, (ранее лит. А)	711510213690005	Регионального значения

1	2	3	4	5
192. Б. жилой дом Струковой	Памятник	Тульская область, г. Тула, Центральный район, ул. Спортивная, д. 21 лит. А, а1	711510212170005	Регионального значения
193. Церковь Никитская	Памятник	Тульская область, г. Тула, Центральный район, улица Никитская. д. 6, лит. А	711510213490005	Регионального значения
194. Торговая лавка	Памятник	Тульская область, г. Тула, Центральный район, улица Пушкинская, дом 14, литеры Г, Г1	711510213220005	Регионального значения
195. Доходный дом	Памятник	Тульская область, город Тула, Центральный район, улица Пушкинская / улица Ф. Энгельса, дом 25/61 литера А	711510213230005	Регионального значения
196. Жилой дом Винникова	Памятник	Тульская область, город Тула, Центральный район, улица Каминского, дом 9, литеры А, А1, А2	711510213280005	Регионального значения
197. Комплекс построек семинарии	Памятник	Тульская область, г. Тула, Центральный район, ул. Староникитская/ ул. Тимирязева, д. 75/3, лит. А	711510214250005	Регионального значения
198. Жилой дом купца Аксенова	Памятник	Тульская область, город Тула, Центральный район, улица Тургеневская, дом 5, литера Б	711510214200005	Регионального значения
199. Жилой дом	Памятник	Тульская область, город Тула, Центральный район, улица Тургеневская, дом 14, литера А	711510214230005	Регионального значения
200. Усыпальница Бобринских	Памятник	Тульская область, г. Бобринск- Донской, Шахтерский парк	711510214190006	Федерального значения
201. Доходный дом	Памятник	Тульская область, г. Тула, ул. Тургеневская, д. 15, лит. А	711510214330005	Регионального значения

1	2	3	4	5
202. Жилой дом Н.Е. Бабаева	Памятник	Тульская область, г. Тула, Центральный район, ул. Тургеневская, дом 16, литера А	711510214320005	Регионального значения
203. Жилой дом с торговым залом Пирожникова Г.К. и Баслашова	Памятник	Тульская область, г. Тула, Центральный район, ул. Тургеневская, д. 32 лит. А	711510214360005	Регионального значения
204. Жилой дом А.Н. Щербина	Памятник	Тульская область, г. Тула, Центральный район, ул. Тургеневская, д. 51, лит. А, А1, А2, а, б	711510214380005	Регионального значения
205. Тулубьевская школа	Памятник	Тульская область, город Тула, Центральный район, улица Пирогова/Хлебная площадь, дом 15/1 литеры А, а	711510214670005	Регионального значения
206. Жилой дом, детский приют	Памятник	Тульская область, г. Тула, Советский район, ул. Мосина, д. 25 лит. Ж, Ж2	711510215550005	Регионального значения
207. Церковь 12 Апостолов	Памятник	Тульская область, г. Тула, Центральный район, ул. Оборонная, д. 94, лит. Ж, Ж1, Ж2	711510214770005	Регионального значения
208. Тулубьевская школа	Памятник	Тульская область, г. Тула, Центральный район, ул. Пирогова / Хлебная площадь, д. 15/1 лит. В	711510214680005	Регионального значения
209. Римско-католический костел	Памятник	Тульская область, г. Тула, Центральный район, ул. Л. Толстого, д. 85, литера Ж	711510214710005	Регионального значения
210. Никольская церковь	Памятник	Тульская область, г. Тула, Центральный район, ул. Войкова / ул. Пионерская, д. 26/17 лит. А	711510214900005	Регионального значения

1	2	3	4	5
211. Кельи женского монастыря	Памятник	Тульская область, г. Тула, Центральный район, ул. Менделеевская/ул. Тургеневская, д. 13/2	711510214940005	Регионального значения
212. Жилой дом с лавкой Ливенцева	Ансамбль	Тульская область, г. Тула, Центральный район, ул. Металлистов, д. 20, лит. Б, лит. В	711520214960005	Регионального значения
213. Жилой дом с лавкой Ливенцева	Памятник	Тульская область, г. Тула, ул. Металлистов, д. 20, лит. А	711510214980005	Регионального значения
214. Церковь Успения женского монастыря	Памятник	Тульская область, город Тула, ул. Менделеевская / ул. Тургеневская, д. 13/2 лит. Л	711510215170005	Регионального значения
215. Жилой дом	Памятник	Тульская область, г. Тула, Центральный район, ул. Благовещенская, д. 8г, лит. А	711510215220005	Регионального значения
216. Жилой дом Ч. Воротниковой	Памятник	Тульская область, г. Тула, Денисовский пер., д. 10 лит. А, А1	711510215200005	Регионального значения
217. Бывшие торговые ряды	Памятник	Тульская область, г. Тула, Центральный район, ул. Союзная, д. 13, лит. А	711510218660005	Регионального значения
218. Комплекс построек самоварн. фабрики и жил. дома Н.И. Батошева	Памятник	Тульская область, г. Тула, Советский район, ул. Лейтейзена, д.12 лит. А	711510219000005	Регионального значения
219. Комплекс построек самоварн. фабрики и жил. дома Н.И. Батошева	Памятник	Тульская область, г. Тула, Советский район, ул. Лейтейзена, д. 12 лит. П	711510218810005	Регионального значения
220. Комплекс построек самоварн. фабрики и жил. дома Н.И. Батошева	Памятник	Тульская область, г. Тула, Советский район, ул. Лейтейзена, д.12 лит. Р, Р1, Р2, Р3, Р4	711510218980005	Регионального значения

1	2	3	4	5
221. Быв. жилой дом Струковой	Памятник	Тульская область, г. Тула, Центральный район, ул. Советская, д. 60а лит. Б	711510225750005	Регионального значения
222. Бывший жилой дом Ломова *	Памятник	Тульская область, г. Тула, Центральный район, ул. Советская, д. 60а, лит. Б	711510221850005	Регионального значения
223. Жилой дом	Памятник	Тульская область, г. Тула, ул. Пирогова, д. 5, лит. Б, Б2, 62	711510222800005	Регионального значения
224. Дом, в котором жил конструктор стрелкового оружия, доктор технических наук, Ф.В. Токарев (1871-1958 гг.)	Памятник	Тульская область, город Тула, ул. Первомайская/пр. Ленина, д. 5/67, лит. А, а, а1	711510225270005	Регионального значения
225. Тульский государственный педагогический институт	Памятник	Тульская область, г. Тула, Центральный район, ул. Менделеевская, д. 7 лит. Л, Е, К1	711510225180005	Регионального значения
226. Тульский государственный педагогический институт	Памятник	Тульская область, г. Тула, Центральный район, ул. Мендеевская, д.7 лит. Б, В	711510221430005	Регионального значения
227. Жилой дом купца Н.С. Федуркина	Памятник	Тульская область, город Тула, ул. Оборонная. д. 23, лит. А	711510222450005	Регионального значения
228. Жилой дом с торг. зал. 1 эт. Д.Ф. Киселева	Памятник	Тульская область, г. Тула, Центральный район, ул. Благовещенская, д. 3 лит. А, Б	711511286490005	Регионального значения
229. Тульский государственный педагогический институт	Памятник	Тульская область, г. Тула, Центральный район, ул. Советская, д. 53 лит. В	711510221410005	Регионального значения
230. Жилой дом С.А. Страхова	Памятник	Тульская область, г. Тула, ул. Советская/ул. Р. Люксенбург, 124/4, лит. А, А1	711510234950005	Регионального значения

1	2	3	4	5
231. Церковь Феодосия Черниговского	Памятник	Тульская область, город Тула, ул. Калинина, д. 10а, лит. А	711510235080005	Регионального значения
232. Квартира М.Ф. Шурдукова, в которой в 1915-1916 годы находилась подпольная типография Тульской организации большевиков	Памятник	Тульская область, г. Тула, ул. Пробная, д. 6 лит. А, А1	711510235390005	Регионального значения
233. Церковь Иоанна Златоуста	Памятник	Тульская область, г. Тула, Пролетарский район, ул. Пролетарская, д. 1 лит. А, а	711510235420005	Регионального значения
234. Здание, в котором в дни обороны Тулы от фашистских захватчиков в ноябре-декабре 1941 года находился штаб Тульского рабочего полка	Памятник	Тульская область, г. Тула, Пролетарский район, ул. Кирова, д. 186, лит. А	711510235400005	Регионального значения
235. Церковь Рождества Христова	Памятник	Тульская область, город Тула, ул. К. Маркса, д. 26, лит. А, А1	711510235440005	Регионального значения
236. Жилой дом	Памятник	Тульская область, город Тула, улица Пролетарская, д. 43, лит. А, а, а1	711510235450005	Регионального значения
237. Жилой дом с торговым залом	Памятник	Тульская область, г. Тула, Пролетарский район, ул. Епифанская, д. 56, лит. А, А1, а1	711510235480005	Регионального значения
238. Клуб «Серп и Молот»	Памятник	Тульская область, г. Тула, Пролетарский район, ул. Чапаева/Степанова, д. 49/52, лит. А	711510235520005	Регионального значения
239. Новые торговые ряды	Памятник	Тульская область, г. Тула, Центральный район, ул. Советская, д. 13, лит. А	711510237650005	Регионального значения
240. Жилой дом Д.М. Безобразова	Памятник	Тульская область, г. Тула, Центральный район, ул. Менделеевская, д. 3, лит. А, а	711510237500005	Регионального значения

1	2	3	4	5
241. Поликлиника станции Тула Московско-Курской железной дороги	Памятник	Тульская область, г. Тула, Привокзальный район, ул. Д. Ульянова, д. 8 литера А	711510237710005	Регионального значения
242. Церковно-приходская школа *	Памятник	Тульская область, г. Тула, Пролетарский район, ул. Демидовская плотина, д. 39, лит. А	711510237870005	Регионального значения
243. Единый диспансер № I	Памятник	Тульская область, г. Тула, Пролетарский район, ул. Марата, д. 39, лит. А	711510237860005	Регионального значения
244. Церковь А. Невского	Памятник	Тульская область, Советский район, г. Тула, площадь имени святого Александра Невского, д. 1, лит. А	711510238060005	Регионального значения
245. Жилой дом А.П. Гласкова	Памятник	Тульская область, г. Тула, Центральный район, ул. Тургеневская/ ул. Каминского, д. 33/8, лит. А	711510238040005	Регионального значения
246. Пробная галерея Оружейного завода	Памятник	Тульская область, г. Тула, Пролетарский район, Демидовская плотина, д.13 лит. А, Б, Б1, Б2, В1, В2, д.15 лит. В	711510238050005	Регионального значения
247. Бывшая церковь Александра Невского. 1876г.	Памятник	Тульская область, Чернский район, с. Малое Скуратово, ул. Совхозная, д. 5	711510238910005	Регионального значения
248. Жилой дом	Памятник	Тульская область, город Тула, Советский район, улица Ф. Энгельса, д. 32а, лит. А	711510242290005	Регионального значения
249. Общественное здание	Памятник	Тульская область, г. Тула, Советский район, ул. Ф. Энгельса, д. 32б, лит. Б, Б1, Б2	711510239770005	Регионального значения
250. Промышленная постройка Полосатовых	Памятник	Тульская область, город Тула, Советский район, ул. Коминтерна. д. 24 лит. А, Б, В, Д, Н, Е, К	711510239860005	Регионального значения



1	2	3	4	5
251. Усадьба Балашовых с флигелем	Памятник	Тульская область, г. Тула, Центральный район, ул. Тургеневская, д.13 лит. А, А1	711510240350015	Регионального значения
252. Усадьба Балашовых с флигелем	Памятник	Тульская область, г. Тула, Центральный район, ул. Тургеневская, д.13 лит. В	711510240350025	Регионального значения
253. Усадьба Балашовых с флигелем	Ансамбль	Тульская область, г. Тула, Центральный район, ул. Тургеневская, д.13 лит. А, А1, Б, Б2, Б3, В	711520240350005	Регионального значения
254. Жилой дом Сальниковых	Памятник	Тульская область, г. Тула, Центральный район, проспект Ленина, д. 26 лит. А	711510242650005	Регионального значения
255. Бывший жилой дом с торговлей Сисиных	Памятник	Тульская область, г. Тула, Центральный район, проспект Ленина, д. 26 лит. А	711510242880005	Регионального значения
256. Никольская церковь	Памятник	Тульская область, Щекинский район, пос. Первомайский, ул. Шоссейная, дом 29, лит. А, А1, А2, А3, а	711510245170005	Регионального значения
257. Богоявленский собор	Памятник	Тульская область, г. Тула, Тульский кремль, лит. Р, Р1	711510248760005	Регионального значения
258. Бывшая Знаменская церковь	Памятник	Тульская область, Заокский район, с. Страхово, ул. Школьная, д. 17	711510249180005	Регионального значения
259. Бывшая Казанская церковь	Памятник	Тульская область, Заокский район, д. Савино	711510249280005	Регионального значения
260. Братская могила, с захоронением воинов, погибших в период Великой Отечественной войны 1941-1945 гг.	Памятник	Тульская область, г. Алексин, ул. Южная лит. I, II, III, IV	711510249330005	Регионального значения
261. Братская могила, с захоронением воинов, погибших в период Великой Отечественной войны 1941-1945 гг.	Памятник	Тульская область, город Алексин, пл. Победы лит. I, II, III, IV, V	711510249270005	Регионального значения

1	2	3	4	5
262. Бывшая Смоленская церковь	Памятник	Тульская область, Городской округ г. Алексин, с. Поповка, лит. А	711510249660005	Регионального значения
263. Бывшая Параскевинская церковь	Памятник	Тульская область, Щекинский район, д. Большая Тросна, д. 40а лит. А, А1, А2, а	711510249390005	Регионального значения
264. Бывшая Христорожественская церковь	Памятник	Тульская область, Щекинский район, с. Голощапово, лит. А	711510249510005	Регионального значения
265. Школа им. Л.Н. Толстого	Памятник	Тульская область, Щекинский район, д. Ясная Поляна, ул. Школьная, д.17 лит. А	711510249520005	Регионального значения
266. Место, где 21 октября 1905 года членами рабочей боевой дружины при комитете РСДРП были построены баррикады	Памятник	Тульская область, г. Тула, Центральный район, пересечение ул. Менделеевской и пер. Садового («Кремлевский сквер»), сооружение лит. III	711510250410005	Регионального значения
267. Церковное здание	Памятник	Тульская область, г. Тула, Центральный район, улица Л. Толстого, д. 79, лит. К	711510253080005	Регионального значения
268. Церковное здание	Памятник	Тульская область, г. Тула, Центральный район, улица Л. Толстого, д. 79, лит. М	711510253120005	Регионального значения
269. Усадьба Давыдовых	Ансамбль	Тульская область, Веневский район, с Аксиньино, ул. Церковная слобода, д. 21	711520257390006	Федерального значения
270. Бывшая усадьба Пасхаловых	Ансамбль	Тульская область, Городской округ г. Алексин, с/п Солопенское, п. Колосово, ул. Мира, д.1а лит. А, А1, А2, а	711520264270005	Регионального значения
271. Городище «Картавцевское» дьяковской культуры	Памятник	-	711540363720006	Федерального значения

1	2	3	4	5
272. Городище у д. Першино представляет собой укрепление на мысу, образованное пересечением р. Свинки	Памятник	-	711541304470006	Федерального значения
273. Курган Скороварово	Памятник	-	711540347170006	Федерального значения
274. Городище	Памятник	-	711540347150006	Федерального значения
275. Фабрика-кухня	Памятник	Тульская область, г. Тула, Центральный район, площадь Крестовоздвиженская, д. 1, лит. А	711510357390005	Регионального значения
276. Собор Николы Гостунского	Памятник	Тульская область, Белевский район, с. Николо-Гастунь, лит. А	711510368160006	Федерального значения
277. Усадьба Бобринских	Ансамбль	Тульская область Богородицкий район, г. Богородицк, Дворец-музей (лит. А, А1)	711520373970006	Федерального значения
278. Успенская церковь	Памятник	Тульская область, Богородицкий район, г. Богородицк, улица Октябрьская, 32	711510368760006	Федерального значения
279. Церковь Богоявления	Памятник	Тульская область, Веневский район, г. Венев, Красная пл.	711510369140006	Федерального значения
280. Жилой дом купца А. Морозова	Памятник	Тульская область, г. Тула, Центральный район, ул. Оборонная, д. 42 лит. А, Б	711510368750005	Регионального значения
281. Куликово поле и памятники на нем	Достопримечательное место	Тульская область, Богородицкий, Кимовский и Куркинский районы	711530385670006	Федерального значения
282. Чугунный монумент, сооруженный в 1848 г. в честь	Памятник	Тульская область, Куркинский район, на территории	711510385690006	Федерального значения

1	2	3	4	5
победы Дмитрия Донского над татаро-монгольскими завоевателями		достопримечательного места «Куликово поле и памятники на нем»		
283. Церковь Сергия Радонежского, построенная в 1915 г. по проекту А.В. Щусева	Памятник	Тульская область, Куркинский район, на территории достопримечательного места «Куликово поле и памятники на нем»	711510385600006	Федерального значения
284. Татинские броды	Достопримечательное место	Тульская область, Куркинский район, на территории достопримечательного места «Куликово поле и памятники на нем»	711530385650006	Федерального значения
285. Нижний Дубик	Достопримечательное место	Тульская область, Куркинский район, на территории достопримечательного места «Куликово поле и памятники на нем»	711530385630006	Федерального значения
286. Зеленая дубрава	Ансамбль	Тульская область, Куркинский район, на территории достопримечательного места «Куликово поле и памятники на нем»	711520385660006	Федерального значения
287. Река Смолка	Достопримечательное место	Тульская область, Куркинский район, на территории достопримечательного места «Куликово поле и памятники на нем»	711530385610006	Федерального значения
288. Ансамбль усадьбы «Ясная Поляна»	Ансамбль	Тульская область, Щекинский район, муниципальное образование Головеньковское, д. Ясная Поляна	711520387380006	Федерального значения

1	2	3	4	5
289. Здание полицейского управления	Памятник	Тульская область, Щекинский район, с. Крапивна, центральная площадь	711510385700006	Федерального значения
290. Поленово	Достопримечательное место	в Заокском районе Тульской области и Тарусском районе Калужской области	601430022720006	Федерального значения
291. Комплекс памятников	Ансамбль	-	711540391920006	Федерального значения
292. Дом	Памятник	Тульская область, Богородицкий район, г. Богородицк, Дворец-музей (лит. А, А1)	711510373970026	Федерального значения
293. Церковь	Памятник	Тульская область, Богородицкий район, г. Богородицк, Дворец-музей (лит. А, А1)	711510373970016	Федерального значения
294. Парк	Ансамбль	Тульская область, Богородицкий р-н, г. Богородицк	711520373970036	Федерального значения
295. Городище, XII - XIII вв. н.э.	Памятник	-	711540391720006	Федерального значения
296. Городище «Богдановский городок», XIV - XVI вв. н.э.	Памятник	-	711540391780006	Федерального значения
297. Городище-II, XII - XIII вв. н.э.	Памятник	-	711540391940026	Федерального значения
298. Городище-I, 1-я пол. I тыс. н.э.	Памятник	-	711540391940016	Федерального значения
299. Комплекс памятников	Ансамбль	-	711540391940006	Федерального значения
300. Городище, XII - XIII вв. н.э.	Памятник	-	711540391660006	Федерального значения
301. Грабороновы Ворота, остатки земляного оборонительного укрепления Засечной черты	Памятник	-	711540391970006	Федерального значения

1	2	3	4	5
302. Вал «У 12 ключей», XVII в.	Памятник	-	711540392010006	Федерального значения
303. Городище - древнее место Старого Алексина, у населения известное под именем «Ильинская гора»	Памятник	-	711540391700006	Федерального значения
304. Селище, XII-XIII вв. н.э.	Памятник	-	711540391920016	Федерального значения
305. Городище, 1-я пол. I тыс. н.э., XII-XIII вв. н.э.	Памятник	-	711540391920026	Федерального значения
306. Курганная группа	Памятник	-	711540392120006	Федерального значения
307. Городище, I тыс. до н.э. - сер. I тыс. н.э., XII - XIII вв. н.э.	Памятник	-	711540402610006	Федерального значения
308. Городище, XII - XIV вв. н.э.	Памятник	-	711540403390006	Федерального значения
309. Селище	Памятник	-	711540402390006	Федерального значения
310. Городище, VII - X вв. н.э., XII - XVII вв. н.э.	Памятник	-	711540403380006	Федерального значения
311. Городище	Памятник	-	711540402400006	Федерального значения
312. Комплекс памятников, ранний железный век, VIII - X вв., I тыс. до н.э.-I тыс. н.э.	Ансамбль	-	711540402900006	Федерального значения
313. Городище -1, ранний железный век, VII - X вв.	Памятник	-	711540402900036	Федерального значения
314. Городище-2, ранний железный век	Памятник	-	711540402900026	Федерального значения
315. Городище, XII - XIII вв. н.э.	Памятник	-	711540404000006	Федерального значения
316. Селище, I тыс. до н.э.-I тыс. н.э.	Памятник	-	711540402900016	Федерального значения

1	2	3	4	5
317. Городище «Щучий городок», XII - XIII вв. н.э.	Памятник	-	711540403020006	Федерального значения
318. Каменоломни в народе называются «Бяковские»	Памятник	-	711540402890006	Федерального значения
319. Городище деревни Сатинки	Памятник	-	711540409240006	Федерального значения
320. Городище «Малаховский курган», ранний железный век	Памятник	-	711540409190006	Федерального значения
321. Городище, 1 - 2-я пол. X в. н.э.	Памятник	-	711541245980006	Федерального значения
322. Одиночный курган у деревни Белая	Памятник	-	711540409360006	Федерального значения
323. Городище, XII - XIII вв. н.э.	Памятник	-	711540409460006	Федерального значения
324. Городище, XII - XVII вв. н.э.	Памятник	-	711540408680006	Федерального значения
325. Городище, I тыс. до н.э.	Памятник	-	711540408480006	Федерального значения
326. Городище у деревни Новое Село, древнее поселение вятичей известно под названием «Городок»	Памятник	-	711540409390006	Федерального значения
327. Городище у села Кетри	Памятник	-	711540409330006	Федерального значения
328. Городище у деревни Махринка	Памятник	-	711540409370006	Федерального значения
329. Городище, XII - XIII вв. н.э.	Памятник	-	711540409340006	Федерального значения
330. Городище, XIV - XVII вв. н.э.	Памятник	-	711540409280006	Федерального значения
331. Городище у деревни Торхово	Памятник	-	711540409420006	Федерального значения

1	2	3	4	5
332. Здание полицейского управления	Памятник	Тульская область, Щекинский район., п. Крапивна, ул. Коммунаров, д. 40, лит. А, а	711610436190006	Федерального значения
333. Женский монастырь	Ансамбль	Тульская область, г. Тула, Пролетарский район, ул. Л. Чайкиной, 1б, корп. 1 лит. Д, ул. Л. Чайкиной, 1б лит. Ф, лит. С, лит. Ж, Ж1, лит. З, 31, лит. П, лит. К, лит. О, лит. А, лит. Б, лит. В, лит. Н, сооружения лит. И, лит. Z, лит. Z1, лит. Т, лит. КЗ, ул. Батищева, д. 20а лит. Р	711620721330005	Регионального значения
334. Здание палат	Памятник	Тульская область, г. Венев, Красная пл., д. 32	711610704830006	Федерального значения
335. Обелиск Жуковскому Василию Андреевичу, установленный в поместье, где прошли детские годы поэта	Памятник	Тульская область, Белевский район, с. Мишенское, лит. Г	711610654440006	Федерального значения
336. Ансамбль Иоанно-Предтеченской церкви	Ансамбль	Тульская область, г. Белев	711620654450006	Федерального значения
337. Колокольня	Памятник	Тульская область, г. Белев, центр города	711610654460006	Федерального значения
338. Могила Батенькова Гавриила Степановича (1793 - 1863), декабриста	Памятник	Тульская область, Белевский район, село Петрищево	711610654470006	Федерального значения
339. Троицкая церковь	Памятник	Тульская область, Заокский район, с. Бехово, ул. Троицкая, д. 15	711610468040006	Федерального значения
340. Церковь Рождества Богородицы	Памятник	Тульская область, Заокский район, село Велегож, д. 95	711610467830006	Федерального значения
341. Церковь Александра Кипрского	Памятник	Тульская область, Заокский район, с. Ченцово	711610467840006	Федерального значения



1	2	3	4	5
342. Ансамбль Никольской церкви	Ансамбль	Тульская область, Щекинский район, п. Крапивна, центральная пл., лит. А, А1	711620655390006	Федерального значения
343. Дом, где 31 января 1910 г. в присутствии Толстого Льва Николаевича была открыта народная библиотека	Памятник	Тульская область, Щекинский район, деревня Ясная Поляна, ул. Л. Толстого, д. 4, лит. А, А1, А2, а,а1,а2	711610655420006	Федерального значения
344. Памятник Даргомыжскому Александру Сергеевичу, установленный на родине композитора	Памятник	Тульская область, Арсеньевский район, деревня Дарогомыжка	711610655440006	Федерального значения
345. Спасская церковь	Памятник	Тульская область, г. Донской, мкр. Центральный, Советская площадь, д.5 лит. А	711610467850006	Федерального значения
346. Дом, в котором в 1905 г. жил писатель Бунин Иван Алексеевич	Памятник	Тульская область, г. Ефремов, Тургенева ул., 47	711610655110006	Федерального значения
347. Здание присутственных мест	Памятник	Тульская область, г. Ефремов, Красная пл., 15	711610655140006	Федерального значения
348. Дом Поленова Василия Дмитриевича, в котором он жил с 1892 по 1927 гг. В доме - мемориальный музей В.Д. Поленова	Памятник	Тульская область, Заокский район, с. Страхово, музей-усадьба В.Д. Поленова	711610704850006	Федерального значения
349. Могила Поленова Василия Дмитриевича (1844 - 1927)	Памятник	Тульская область, Заокский район, село Бехово, кладбище	711610655160006	Федерального значения
350. Могила Руднева Всеволода Федоровича (1855 - 1913)	Памятник	Тульская область, Заокский район, с. Савино	711610655170006	Федерального значения
351. Могила Болотова Андрея Тимофеевича (1738 - 1833)	Памятник	Тульская обл., Заокский район, с. Русятино, старое кладбище	711610655180006	Федерального значения
352. Могила Киреева Ивана Васильевича (1803-1866), декабриста	Памятник	Тульская область, городской округ г. Тула, близ села Дементьево	711610655470006	Федерального значения

1	2	3	4	5
353. Анастасов Богородицко-Рождественский монастырь	Памятник	Тульская область, Одоевский район, с. Анастасово, д. 41 лит. А, Б	711610860240006	Федерального значения
354. Могила Бодиско Михаила Андреевича (1803-1867), декабриста	Памятник	Тульская область, Плавский район, село Соковниково	711610655490006	Федерального значения
355. Усадьба	Памятник	Тульская область, г. Тула, ул. Благовещенская, д. 8 б, лит. А, А 1, А 2	711610704810006	Федерального значения
356. Предтеченская церковь	Памятник	Тульская область, Веневский район, г. Венев, ул. Бундурина, д.7 а	711610655030005	Регионального значения
357. Административное здание	Памятник	Тульская область, г. Тула, Советский район, ул. Ленина, д.15 лит. А, А1, А2, А3	711610655570005	Регионального значения
358. Церковь Дм. Солунского с воротами	Памятник	Тульская область, г. Тула, Пролетарский район, Кладбище ц. Дмитрия Солунского, д.1 лит. А, А1	711610655600005	Регионального значения
359. Бывшая церковь Николая Чудотворца	Памятник	Тульская область, Городской округ г. Алексин, МО Авангардское, с. Фомищево, лит. А	711610655640005	Регионального значения
360. Бывшая Казанская церковь	Памятник	Тульская область, Веневский район, г. Венев, Красная площадь	711610655050005	Регионального значения
361. Бывшая Воскресенская, собор	Памятник	Тульская область, Веневский район, г. Венев, ул. Володарского, д. 58	711610655070005	Регионального значения
362. Бывшая Казанская церковь	Памятник	Тульская область, Богородицкий район, с. Папоротка, ул. Центральная № 45	711610655660005	Регионального значения

1	2	3	4	5
363. Троицкая церковь (кладбищенская)	Памятник	Тульская область, Белевский район, г. Белев, ул. Рабочая, д.13 лит. А, А1, А2, А3	711610654480005	Регионального значения
364. Стефановская (Богородицко-рождественская) церковь	Памятник	Тульская область, Белевский район, г. Белев, ул. Музейная лит. А	711610654490005	Регионального значения
365. Место, где в декабре 1941 года части Красной Армии, оборонявшие Тулу, отразили психическую атаку фашистских захватчиков	Достопримечательное место	Тульская область, г. Тула, Привокзальный район, Старо-Калужское шоссе, 400 м юго-западнее деревни Мясново, лит. I, II, III	711630655680005	Регионального значения
366. Хирургический корпус имени В.Ф. Дагаева больницы имени Семашко	Памятник	Тульская область, г. Тула, Советский район, ул. Первомайская, д.13 корп. 4 лит. С, С3	711610655720005	Регионального значения
367. Братская могила с захоронением воинов, погибших в боях в период Великой Отечественной войны 1941-1945 гг.	Памятник	Тульская область, Белевский район, г. Белев, центр, пл. им. 25-летия Октября, сквер	711610654500005	Регионального значения
368. Братская могила с захоронением воинов, погибших в боях в период Великой Отечественной войны 1941-1945 гг.	Памятник	Тульская область, Белевский район, г. Белев, Троицкое кладбище	711610654510005	Регионального значения
369. Братская могила с захоронением воинов, погибших в боях в период Великой Отечественной войны 1941-1945 гг.	Памятник	Тульская область, Белевский район, д. Бакино	711610654520005	Регионального значения
370. Братская могила с захоронением воинов, погибших в боях в период Великой Отечественной войны 1941-1945 гг.	Памятник	Тульская область, Белевский район, д. Башкино	711610654530005	Регионального значения
371. Братская могила с захоронением воинов, погибших в боях в период Великой Отечественной войны 1941-1945 гг.	Памятник	Тульская область, Белевский район, д. Береговая	711610654540005	Регионального значения

1	2	3	4	5
372. Братская могила с захоронением воинов, погибших в боях в период Великой Отечественной войны 1941-1945 гг.	Памятник	Тульская область, Белевский район, д. Березово	711610654550005	Регионального значения
373. Братская могила с захоронением воинов, погибших в период Великой Отечественной войны 1941-1945 гг.	Памятник	Тульская область, Белевский район, д. Богданово	711610654560005	Регионального значения
374. Братская могила с захоронением воинов, погибших в период Великой Отечественной войны 1941-1945 гг.	Памятник	Тульская область, Белевский район, с. Болото	711610654570005	Регионального значения
375. Братская могила с захоронением воинов, погибших в период Великой Отечественной войны 1941-1945 гг.	Памятник	Тульская область, Белевский район, д. Будоговищи	711610654580005	Регионального значения
376. Братская могила с захоронением воинов, погибших в период Великой Отечественной войны 1941-1945 гг.	Памятник	Тульская область, Белевский район, д. Велична	711610654590005	Регионального значения
377. Братская могила с захоронением воинов, погибших в период Великой Отечественной войны 1941-1945 гг.	Памятник	Тульская область, Белевский район, д. Горбуново	711610654600005	Регионального значения
378. Братская могила с захоронением воинов, погибших в период Великой Отечественной войны 1941-1945 гг.	Памятник	Тульская область, Белевский район, д. Гамово	711610654610005	Регионального значения
379. Братская могила с захоронением воинов, погибших в период Великой Отечественной войны 1941-1945 гг.	Памятник	Тульская область, Белевский район, д. Городна	711610654620005	Регионального значения

1	2	3	4	5
380. Братская могила с захоронением воинов, погибших в период Великой Отечественной войны 1941-1945 гг.	Памятник	Тульская область, Белевский район, д. Давыдово	711610654630005	Регионального значения
381. Братская могила с захоронением воинов, погибших в боях в период Великой Отечественной войны 1941-1945 гг.	Памятник	Тульская область, Белевский район, д. Долбино	711610654640005	Регионального значения
382. Братская могила с захоронением воинов, погибших в период Великой Отечественной войны 1941-1945 гг.	Памятник	Тульская область, Белевский район, д. Долбино, северная окраина	711610654650005	Регионального значения
383. Братская могила с захоронением воинов, погибших в период Великой Отечественной войны 1941-1945 гг.	Памятник	Тульская область, Белевский район, д. Новые Дольцы	711610654660005	Регионального значения
384. Братская могила с захоронением воинов, погибших в боях в период Великой Отечественной войны 1941-1945 гг.	Памятник	Тульская область, Белевский район, д. Железница	711610654670005	Регионального значения
385. Братская могила с захоронением воинов, погибших в период Великой Отечественной войны 1941-1945 гг.	Памятник	Тульская область, Белевский район, с. Жуково	711610654680005	Регионального значения
386. Братская могила с захоронением воинов, погибших в период Великой Отечественной войны 1941-1945 гг.	Памятник	Тульская область, Белевский район, с. Зайцево	711610654690005	Регионального значения
387. Братская могила с захоронением воинов, погибших в период Великой Отечественной войны 1941-1945 гг.	Памятник	Тульская область, Белевский район, д. Кочерово	711610654700005	Регионального значения

1	2	3	4	5
388. Братская могила с захоронением воинов, погибших в период Великой Отечественной войны 1941-1945 гг.	Памятник	Тульская область, Белевский район, д. Кстищи	711610654710005	Регионального значения
389. Братская могила с захоронением воинов, погибших в период Великой Отечественной войны 1941-1945 гг.	Памятник	Тульская область, Белевский район, с. Мишенское	711610654720005	Регионального значения
390. Тульский кремль	Памятник	Тульская область, г. Тула, Центральный район, Кремль, лит. Г, г	711610721230005	Регионального значения
391. Братская могила с захоронением воинов, погибших в боях в период Великой Отечественной войны 1941-1945 гг.	Памятник	Тульская область, Белевский район, д. Погорелое	711610654730005	Регионального значения
392. Братская могила с захоронением воинов, погибших в период Великой Отечественной войны 1941-1945 гг.	Памятник	Тульская область, Белевский район, д. Пронино	711610654740005	Регионального значения
393. Братская могила с захоронением воинов, погибших в период Великой Отечественной войны 1941-1945 гг.	Памятник	Тульская область, Белевский район, д. Ровно	711610654750005	Регионального значения
394. Братская могила с захоронением воинов, погибших в период Великой Отечественной войны 1941-1945 гг.	Памятник	Тульская область, Белевский район, д. Ровно сад с/х «Ровно»	711610654760005	Регионального значения
395. Братская могила с захоронением воинов, погибших в боях в период Великой Отечественной войны 1941-1945 гг.	Памятник	Тульская область, Белевский район, с. Семеновское, западная окраина	711610654770005	Регионального значения
396. Братская могила с захоронением воинов, погибших в боях в период Великой Отечественной войны 1941-1945 гг.	Памятник	Тульская область, Белевский район, с. Семеновское, участок гражданского кладбища	711610654780005	Регионального значения

1	2	3	4	5
397. Братская могила с захоронением воинов, погибших в период Великой Отечественной войны 1941-1945 гг.	Памятник	Тульская область, Белевский район, с. Сныхово	711610654790005	Регионального значения
398. Братская могила с захоронением воинов, погибших в период Великой Отечественной войны 1941-1945 гг.	Памятник	Тульская область, Белевский район, д. Стрешнево	711610654800005	Регионального значения
399. Братская могила с захоронением воинов, погибших в период Великой Отечественной войны 1941-1945 гг.	Памятник	Тульская область, Белевский район, д. Сухочево	711610654810005	Регионального значения
400. Братская могила с захоронением воинов, погибших в период Великой Отечественной войны 1941-1945 гг.	Памятник	Тульская область, Белевский район, д. Таратухино	711610654820005	Регионального значения
401. Братская могила с захоронением воинов, погибших в период Великой Отечественной войны 1941-1945 гг.	Памятник	Тульская область, Белевский район, д. Уткино	711610654840005	Регионального значения
402. Братская могила с захоронением воинов, погибших в период Великой Отечественной войны 1941-1945 гг.	Памятник	Тульская область, Белевский район, д. Фединское	711610654830005	Регионального значения
403. Братская могила с захоронением воинов, погибших в период Великой Отечественной войны 1941-1945 гг.	Памятник	Тульская область, Белевский район, д. Фединское, около школы	711610654850005	Регионального значения
404. Братская могила с захоронением воинов, погибших в период Великой Отечественной войны 1941-1945 гг.	Памятник	Тульская область, Белевский район, д. Ходыкино	711610654860005	Регионального значения

1	2	3	4	5
405. Братская могила с захоронением воинов, погибших в период Великой Отечественной войны 1941-1945 гг.	Памятник	Тульская область, Белевский район, д. Чермошна	711610654870005	Регионального значения
406. Братская могила с захоронением воинов, павших в период Великой Отечественной войны 1941-1945 гг.	Памятник	Тульская область, г. Донской, мкр. Центральный, ул. Октябрьская, примерно в 33 м по направлению на северо-запад от нежилого здания администрации г. Донского, лит. А, Г	711610655200005	Регионального значения
407. Братская могила с захоронением воинов, павших в период Великой Отечественной войны 1941-1945 гг.	Памятник	Тульская область, г. Донской, мкр. Центральный, пл. Советская, примерно в 20 м по направлению на юго-запад от нежилого здания храма, лит. А	711610655210005	Регионального значения
408. Братская могила с захоронением воинов, павших в период Великой Отечественной войны 1941-1945 гг.	Памятник	Тульская область, г. Донской, мкр. Задонье, ул. Кирова, примерно в 12 м по направлению на северо-восток от нежилого здания школы № 4, лит. А	711610655230005	Регионального значения
409. Братская могила с захоронением воинов, павших в период Великой Отечественной войны 1941-1945 гг.	Памятник	Тульская область, г. Донской, мкр. Комсомольский, примерно в 220 м по направлению на запад от скважины УЮ 400/1 УИН Минюста России по Тульской области	711610655250005	Регионального значения
410. Братская могила с захоронением воинов, павших в период Великой Отечественной войны 1941-1945 гг.	Памятник	Тульская область, г. Донской, мкр. Новоугольный, ул. Беякова, примерно в 102 м по направлению на юго-запад от здания жилого дома № 34	711610655190005	Регионального значения



1	2	3	4	5
411. Братская могила с захоронением воинов, павших в период Великой Отечественной войны 1941-1945 гг.	Памятник	Тульская область, г. Донской, мкр. Подлесный, ул. Строительная, примерно в 18 м по направлению на запад от жилого дома № 16	711610655260005	Регионального значения
412. Братская могила с захоронением воинов, павших в период Великой Отечественной войны 1941-1945 гг.	Памятник	Тульская область, г. Донской, мкр. Руднев, ул. Октябрьская, примерно в 40 м по направлению на юго-запад от жилого дома № 8, лит. А	711610655280005	Регионального значения
413. Братская могила с захоронением воинов, павших в период Великой Отечественной войны 1941-1945 гг.	Памятник	Тульская область, г. Донской, мкр. Северо-Задонск, пл. имени Ленина, примерно в 42 м по направлению на юго-запад от жилого дома № 20, лит. А	711610655300005	Регионального значения
414. Конный манеж	Памятник	Тульская область, г. Тула, Привокзальный район, ул. Генерала Маргелова, д.39	711610201500015	Регионального значения
415. Парк	Ансамбль	Тульская область, г. Тула, Привокзальный район, ул. Генерала Маргелова, д. 39	711620201500025	Регионального значения
416. Пруды	Ансамбль	Тульская область, г. Тула, Привокзальный район, ул. Генерала Маргелова. д. 39	711620201500035	Регионального значения
417. Дом Пастуховых	Памятник	Тульская область, Белевский район, г. Белев, ул. Белославская, д. 9 лит. А, А1	711610654430005	Регионального значения
418. Жилой дом	Памятник	Тульская область, Белевский район, г. Белев, ул. Истоминская, д. 13 лит. А	711610654880005	Регионального значения
419. Бывшая Покровская церковь с колокольной	Памятник	Тульская область, Белевский район, г. Белев, ул. К.Маркса	711610654890005	Регионального значения

1	2	3	4	5
420. Жилой дом	Памятник	Тульская область, Белевский район, г. Белев, ул. К. Маркса, д. 87 лит. А	711611068220005	Регионального значения
421. Жилой дом	Памятник	Тульская область, Белевский район, г. Белев, ул. Преображенская, д. 17 лит. А	711610654900005	Регионального значения
422. Жилой дом	Памятник	Тульская область, Белевский район, г. Белев, ул. К. Маркса, д. 114 лит. А	711611084640005	Регионального значения
423. Здание, в котором размещался УКСМ РКСМ в 1918 году	Памятник	Тульская область, Белевский район, г. Белев, ул. К. Маркса, д. 100 лит. А	711610654910005	Регионального значения
424. Бывший «Вдовый дом»	Памятник	Тульская область, Белевский район, г. Белев, ул. Октябрьская, д. 7 лит. А	711611068210005	Регионального значения
425. Бюст дважды Героя Советского Союза М. Г. Фомичева	Памятник	Тульская область, Белевский район, г. Белев, пл. им. 25-летия Октября	711610654930005	Регионального значения
426. Дом, в котором 23 января 1918 г. была провозглашена Советская власть	Памятник	Тульская область, Белевский район, г. Белев, ул. Совестькая, д. 34 лит. А, А1	711610654920005	Регионального значения
427. Жилой дом	Памятник	Тульская область, Белевский район, г. Белев, ул. Советская, д. 40 лит. А	711610654940005	Регионального значения
428. Городская усадьба	Памятник	Тульская область, Белевский район, г. Белев, ул. Советская, д. 37 лит. А	711610654950005	Регионального значения
429. Городская усадьба	Памятник	Тульская область, Белевский район, г. Белев, ул. Советская, д. 36 лит. А	711610654960005	Регионального значения
430. Городская усадьба	Памятник	Тульская область, Белевский район, г. Белев, ул. Пушкина, д. 35 лит. А	711610654970005	Регионального значения

1	2	3	4	5
431. Жилой дом	Памятник	Тульская область, Белевский район, г. Белев, ул. Советская, д. 45 лит. А	711610654980005	Регионального значения
432. Жилой дом	Памятник	Тульская область, Белевский район, г. Белев, ул. Советская, д. 42 лит. А, А1, А2	711610655020005	Регионального значения
433. Жилой дом. Флигель	Памятник	Тульская область, Белевский район, г. Белев, ул. Советская, д. 43 лит. А	711610739270005	Регионального значения
434. Памятник Л.Н. Толстому	Памятник	Тульская область, г. Тула, пр-т Ленина	711610705050005	Регионального значения
435. Здание учебного корпуса № 3 Тульского политехнического института. Здесь в дни обороны Тулы от немецко-фашистских захватчиков с 26 октября по 21 ноября 1941 г. находился штаб 156 полка НКВД и с 21 ноября по 16 декабря 1941 г. - штаб Тульского рабочего полка	Памятник	Тульская область, г. Тула, Советский район, проспект Ленина, д.84 корп. 8 лит. Б	711610706020005	Регионального значения
436. Лавка, торг., жилой дом	Памятник	Тульская область, г. Тула, Центральный район, ул. Тургеневская/ул. Советская, д.9/70 лит. Б	711610706040005	Регионального значения
437. Церковь Всехсвятская с колокольней	Ансамбль	Тульская область, г. Тула, ул. Л. Толстого, д. 79, лит. А, А1, А2, Б	711620721160006	Федерального значения
438. Братская могила, с захоронением воинов, павших в период Великой Отечественной войны 1941-1945 гг.	Памятник	Тульская область, г. Щекино, ул. Л. Толстого лит. I	711610721400005	Регионального значения
439. Остатки Белевской крепости. Выступ над рекой, обращенной к востоку у д. Фатьяново	Памятник	-	711741084900006	Федерального значения

1	2	3	4	5
440. Селище у деревни Жабын. Эпоха Киевской Руси	Памятник	-	711741248360006	Федерального значения
441. Устьинский городок, XVII в.	Памятник	-	711740740400006	Федерального значения
442. Городище, VII - X вв. н.э., XII - XVII вв. н.э.	Памятник	-	711740740390006	Федерального значения
443. Поселение, 1-я пол. I тыс. н.э., XVI - XVII вв. н.э.	Памятник	-	711740740410006	Федерального значения
444. Курган у деревни Матвеевка	Памятник	-	711741309810006	Федерального значения
445. Городище, 2-я пол. I тыс. н.э.	Памятник	-	711741245940006	Федерального значения
446. Городище «Барка», XII - XIII вв. н.э.	Памятник	-	711741245930006	Федерального значения
447. Остатки плотин Ленинский район металлургических водоедействующих заводов в XVII в.	Памятник	-	711741084880006	Федерального значения
448. Селище у деревни Федяшево. Ранний железный век. Конец I тыс. до н.э. - эпоха Киевской Руси	Памятник	-	711741084610006	Федерального значения
449. Городище, XII - XIII вв. н.э.	Памятник	-	711740740430006	Федерального значения
450. Городище XIV - XVII вв.	Памятник	-	711740740420006	Федерального значения
451. Городище-2, XVI - XVII вв. н.э.	Памятник	-	711741246080006	Федерального значения
452. Городище у деревни Снетки	Памятник	-	711741246070006	Федерального значения
453. Селище у деревни Белая	Памятник	-	711740762150006	Федерального значения
454. Курганная группа, VIII - X вв. н.э.	Памятник	-	711741286500006	Федерального значения

1	2	3	4	5
455. Место усадьбы, где в 1783 - 1790 гг., 1802 - 1805 гг. жил поэт Жуковский В.А.	Достопримечательное место	Тульская область, Белевский район, с. Мишенское	711730767430005	Регионального значения
456. Пруды	Ансамбль	Тульская область, Ясногорский район, д. Федяшево, ул. Советская, д. 8	711720777240025	Регионального значения
457. Парк	Ансамбль	Тульская область, Ясногорский район, д. Федяшево, ул. Советская, д. 8	711720777240035	Регионального значения
458. Главный дом	Памятник	Тульская область, Ясногорский район, д. Федяшево, ул. Советская, д. 8	711710777240015	Регионального значения
459. Братская могила с захоронением воинов, погибших в боях в период Великой Отечественной войны 1941-1945 гг.	Памятник	Тульская область, Арсеньевский район, пос. Арсеньево	711710774760005	Регионального значения
460. Братская могила с захоронением воинов, погибших в период Великой Отечественной войны 1941-1945 гг.	Памятник	Тульская область, Арсеньевский район, деревня Араны	711710774770005	Регионального значения
461. Братская могила с захоронением воинов, погибших в боях в период Великой Отечественной войны 1941-1945 гг.	Памятник	Тульская область, Арсеньевский район, п. Борец	711710860430005	Регионального значения
462. Братская могила с захоронением воинов, погибших в период Великой Отечественной войны 1941-1945 гг.	Памятник	Тульская область, Арсеньевский район, дер. Голубочки	711710774790005	Регионального значения
463. Братская могила с захоронением воинов, погибших в период Великой Отечественной войны 1941-1945 гг.	Памятник	Тульская область, Арсеньевский район, деревня Корытинка	711710774800005	Регионального значения

1	2	3	4	5
464. Бывшая церковь Дмитрия Ростовского	Памятник	Тульская область, Арсеньевский район, с. Литвиново	711710775030005	Регионального значения
465. Братская могила с захоронением воинов, погибших в период Великой Отечественной войны 1941-1945 гг.	Памятник	Тульская область, Арсеньевский район, с. Комарево	711710774810005	Регионального значения
466. Братская могила с захоронением воинов, погибших в боях в период Великой Отечественной войны 1941-1945 гг.	Памятник	Тульская область, Арсеньевский район, п. Лазы	711710774820005	Регионального значения
467. Братская могила с захоронением воинов, погибших в период Великой Отечественной войны 1941-1945 гг.	Памятник	Тульская область, Арсеньевский район, с. Манаенки	711710774840005	Регионального значения
468. Братская могила с захоронением воинов, погибших в боях в период Великой Отечественной войны 1941-1945 гг.	Памятник	Тульская область, Арсеньевский район пос. Мощевский, на территории пионерлагеря в лесу	711710774900005	Регионального значения
469. Бывшая церковь Сретения	Памятник	Тульская область, Арсеньевский район, с. Нивны	711710775040005	Регионального значения
470. Братская могила с захоронением воинов, погибших в период Великой Отечественной войны 1941-1945 гг.	Памятник	Тульская область, Арсеньевский район, деревня Поляны	711710774940005	Регионального значения
471. Братская могила с захоронением воинов, погибших в период Великой Отечественной войны 1941-1945 гг.	Памятник	Тульская область, Арсеньевский район, д. Рыдань	711710774960005	Регионального значения
472. Братская могила с захоронением воинов, погибших в период Великой Отечественной войны 1941 - 1945 гг.	Памятник	Тульская область, Арсеньевский район Урочище Мощеное, в лесу, у развилки дорог	711710775000005	Регионального значения

1	2	3	4	5
473. Братская могила с захоронением воинов, погибших в период Великой Отечественной войны 1941-1945 гг.	Памятник	Тульская область, Арсеньевский район, с. Троицкое	711710775010005	Регионального значения
474. Жилой дом	Памятник	Тульская область, г. Тула, Зареченский район, ул. Пороховая, д. 197 лит. А	711710975850005	Регионального значения
475. Бывшая Богородицко-рождественская церковь	Памятник	Тульская область, Веневский район с. Хавки ул. Школьная, д. 10а	711710777050005	Регионального значения
476. Бывшая Богородице-Корсунорождественская церковь	Памятник	Тульская область, Веневский район, с. Семьянь	711710777070005	Регионального значения
477. Бывшая Флоралавренская церковь	Памятник	Тульская область, Веневский район, д. Свиридово	711710777090005	Регионального значения
478. Братская могила с захоронением воинов, погибших в период Великой Отечественной войны 1941-1945 гг.	Памятник	Тульская область. Веневский район, п. Мордвес	711710777110005	Регионального значения
479. Братская могила с захоронением воинов, погибших в период Великой Отечественной войны 1941-1945 гг.	Памятник	Тульская область, Веневский район, д. Кукуй	711710777120005	Регионального значения
480. Бывшая Знаменская церковь	Памятник	Тульская область. Веневский район, с. Исаково	711710777180005	Регионального значения
481. Бывший жилой дом Резвой	Памятник	Тульская область. Веневский район, с. Исаково	711710777200005	Регионального значения
482. Бывшая Богородицкая церковь	Памятник	Тульская область, Веневский район, с. Городенец	711710777210005	Регионального значения
483. Братская могила с захоронением воинов, погибших в период Великой Отечественной войны 1941-1945 гг.	Памятник	Тульская область, Веневский район, с. Грибовка 800 м севернее	711710777130005	Регионального значения

1	2	3	4	5
484. Братская могила с захоронением воинов, погибших в период Великой Отечественной войны 1941-1945 гг.	Памятник	Тульская область, Веневский район, д. Анишино	711710777140005	Регионального значения
485. Могила председателя Чрезвычайной комиссии И.М. Рогожина и военного комиссара Бизюкова	Памятник	Тульская область, Веневский район, г. Венев	711710777220005	Регионального значения
486. Памятник В. И. Ленину	Памятник	Тульская область, Веневский район, г. Венев, площадь Ильича	711710777230005	Регионального значения
487. Братская могила, с захоронением воинов, погибших в период Великой Отечественной войны 1941-1945 гг.	Памятник	Тульская область, Веневский район, г. Венев, ул. Бундурина, д.7а	711710777150005	Регионального значения
488. Братская могила с захоронением воинов, погибших в период Великой Отечественной войны 1941-1945 гг.	Памятник	Тульская область, Веневский район, д. Грызлово	711710777160005	Регионального значения
489. Бывшая усадьба Л.Н. Гартунг	Ансамбль	Тульская область, Ясногорский район, д. Федяшево, ул. Советская, д.8	711720777240005	Регионального значения
490. Бывшая Богородицко-рождественская церковь	Памятник	Тульская область, Заокский район, с. Никитино	711710805860005	Регионального значения
491. Бывшая Преображенская церковь	Памятник	Тульская область, Городской округ г. Алексин, с. Спас-Конино	711710830910005	Регионального значения
492. Братская могила с захоронением воинов, погибших в период Великой Отечественной войны 1941-1945 гг.	Памятник	Тульская область, Городской округ г. Алексин, с. Пушкино	711710830930005	Регионального значения
493. Братская могила с захоронением воинов, погибших в период	Памятник	Тульская область, Городской округ г. Алексин, с. Поповка	711710830940005	Регионального значения



1	2	3	4	5
Великой Отечественной войны 1941-1945 гг.				
494. Бывшая Казанская церковь, 1696 г.	Памятник	Тульская область, Городской округ г. Алексин, с. Першино	711710830920005	Регионального значения
495. Братская могила с захоронением воинов, погибших в период Великой Отечественной войны 1941-1945 гг.	Памятник	Тульская область, Городской округ г. Алексин, д. Клешня	711710830950005	Регионального значения
496. Братская могила с захоронением воинов, погибших в период Великой Отечественной войны 1941-1945 гг.	Памятник	Тульская область, Городской округ г. Алексин, деревня Ботня	711710830960005	Регионального значения
497. Братская могила с захоронением воинов, погибших в период Великой Отечественной войны 1941-1945 гг.	Памятник	Тульская область, Городской округ г. Алексин, деревня Даниловка	711710830970005	Регионального значения
498. Братская могила с захоронением воинов, погибших в период Великой Отечественной войны 1941-1945 гг.	Памятник	Тульская область, Городской округ г. Алексин дер. Большое Савватеево, 400 м южнее деревни, парк	711710830980005	Регионального значения
499. Братская могила с захоронением воинов, погибших в период Великой Отечественной войны 1941-1945 гг.	Памятник	Тульская область, Узловский район, д. Торбеевка	711710805910005	Регионального значения
500. Братская могила с захоронением воинов, погибших в период Великой Отечественной войны 1941-1945 гг.	Памятник	Тульская область, Узловский район, с. Смородино	711710805920005	Регионального значения
501. Братская могила с захоронением воинов, погибших в период Великой Отечественной войны 1941-1945 гг.	Памятник	Тульская область, Узловский район, д. Крутой Верх	711710805930005	Регионального значения

1	2	3	4	5
502. Братская могила с захоронением воинов, погибших в период Великой Отечественной войны 1941-1945 гг.	Памятник	Тульская область, Узловский район, с. Каменка	711710805890005	Регионального значения
503. Братская могила с захоронением воинов, погибших в период Великой Отечественной войны 1941-1945 гг.	Памятник	Тульская область, Узловский район, д. Дубовое	711710805900005	Регионального значения
504. Бывшая Михаилоархангельская церковь	Памятник	Тульская область, Узловский район, д. Волково	711710805870005	Регионального значения
505. Братская могила с захоронением воинов, погибших в период Великой Отечественной войны 1941-1945 гг.	Памятник	Тульская область, Узловский район, г. Узловая	711710805940005	Регионального значения
506. Братская могила с захоронением воинов, погибших в период Великой Отечественной войны 1941-1945 гг.	Памятник	Тульская область, Узловский район, г. Узловая	711710805950005	Регионального значения
507. Памятник В. И. Ленину	Памятник	Тульская область, Узловский район, г. Узловая, пл. им. В.И. Ленина	711710805880005	Регионального значения
508. Бывшая Успенская церковь	Памятник	Тульская область, Тепло-Огаревский район, с. Успенское	711710806000005	Регионального значения
509. Братская могила с захоронением воинов, погибших в период Великой Отечественной войны 1941-1945 гг.	Памятник	Тульская область, Тепло-Огаревский район, р.п. Теплое	711710805960005	Регионального значения
510. Братская могила с захоронением воинов, погибших в период Великой Отечественной войны 1941-1945 гг.	Памятник	Тульская область, Тепло-Огаревский район, с. Покровское	711710805970005	Регионального значения

1	2	3	4	5
511. Братская могила с захоронением воинов, погибших в период Великой Отечественной войны 1941-1945 гг.	Памятник	Тульская область, Тепло-Огаревский район, д. Сухой ручей	711710805980005	Регионального значения
512. Бывшая Покровская церковь	Памятник	Тульская область, Тепло-Огаревский район, село Покровское	711710806010005	Регионального значения
513. Успенская церковь	Памятник	Тульская область, Тепло-Огаревский район, с. Нарышкино	711710806020005	Регионального значения
514. Бывшая Сержевская церковь	Памятник	Тульская область, Тепло-Огаревский район, с. Алексеевское	711710806030005	Регионального значения
515. Братская могила с захоронением воинов, погибших в период Великой Отечественной войны 1941-1945 гг.	Памятник	Тульская область, Тепло-Огаревский район, д. Мосюковка	711710805990005	Регионального значения
516. Здание волостного училища	Памятник	Тульская область, Богородицкий район, г. Богородицк, территория парка А.Т. Болотова, стр. 2	711710806050006	Федерального значения
517. Комплекс сооружений сахарного завода	Ансамбль	Тульская область, Богородицкий район, г. Богородицк, пос. Дачный, д.17а	711720806060006	Федерального значения
518. Братская могила с захоронением воинов, погибших в период Великой Отечественной войны 1941-1945 гг.	Памятник	Тульская область, Богородицкий район, г. Богородицк	711710806040005	Регионального значения
519. Бывшая Богородицкая церковь	Памятник	Тульская область, Чернский район, с. Тургенево лит. А, Б, В	711710830080005	Регионального значения
520. Братская могила с захоронением воинов, погибших в период	Памятник	Тульская область, Каменский район, с. Архангельское	711710834410005	Регионального значения

1	2	3	4	5
Великой Отечественной войны 1945-1945 гг.				
521. Бывшая Михайлоархангельская церковь, XVIII в.	Памятник	Тульская область, Каменский район, село Соклаково	711710834420005	Регионального значения
522. Сергиевская церковь	Памятник	Тульская область, Каменский район, село Черкассы, лит. А	711710834430005	Регионального значения
523. Бывшая Георгиевская церковь	Памятник	Тульская область, Каменский район, с. Закопы	711710834440005	Регионального значения
524. Братская могила с захоронением воинов, павших в период Великой Отечественной войны 1941-1945 гг.	Памятник	Тульская область, Щекинский район, с. Архангельское	711710834450005	Регионального значения
525. Бывшая Михайлоархангельская церковь	Памятник	Тульская область, Щекинский район, с. Архангельское	711710834460005	Регионального значения
526. Бывшая Владимирско-богородицкая церковь, XIX в.	Памятник	Тульская область, Одоевский район, с. Ленино	711710834470005	Регионального значения
527. Покровская церковь, 1818-1843 гг.	Памятник	Тульская область, Чернский район, поселок Чернь, улица Вознесенского, дом 22	711710860460005	Регионального значения
528. Бывшая Богородицко-рождественская церковь, 1767 г.	Памятник	Тульская область, Чернский район, пос. Скуратовский, ул. Тургенева, д. 24 лит. А	711710860470005	Регионального значения
529. Братская могила с захоронением воинов, павших в период Великой Отечественной войны 1941-1945 гг.	Памятник	Тульская область, Чернский район, п. Скуратовский	711710860420005	Регионального значения
530. Бывшая Богородицко-рождественская церковь, конец XVII - начало XVIII в.	Памятник	Тульская область, городской округ г. Тула, с. Обидимо, ул. Садовая, д.33 (лит Б)	711710860480005	Регионального значения
531. Братская могила с захоронением воинов, павших в период Великой Отечественной войны 1941-1945 гг.	Памятник	Тульская область, Щекинский район, с. Ломинцево	711710860380005	Регионального значения

1	2	3	4	5
532. Братская могила, с захоронением воинов, павших в период Великой Отечественной войны 1941-1945 гг.	Памятник	Тульская область, Щекинский район, пос. Первомайский лит. I, II, III, IV, V	711710860390005	Регионального значения
533. Братская могила с захоронением воинов, павших в период Великой Отечественной войны 1941-1945 гг.	Памятник	Тульская область, Щекинский район, с. Жердево, роща «Муром»	711710860400005	Регионального значения
534. Бывшая Михаилоархангельская церковь	Памятник	Тульская область, Щекинский район, с. Драгуны	711710860410005	Регионального значения
535. Дом Марковича	Памятник	Тульская область, Одоевский район, с. Николо - Жупань, ул. Молодежная, д. 79	711710860260006	Федерального значения
536. Бывшая Богоявленская церковь 1799 год	Памятник	Тульская область, Одоевский район, с. Скобачево	711710860220005	Регионального значения
537. Братская могила с захоронением воинов, погибших в период Великой Отечественной войны 1941-1945 гг.	Памятник	Тульская область, Одоевский район, д. Ченцовы дворы, центр	711710860170005	Регионального значения
538. Братская могила с захоронением воинов, погибших в период Великой Отечественной войны 1941-1945 гг.	Памятник	Тульская область, Одоевский район, село Яхонтово	711710860180005	Регионального значения
539. Бывшая Никольская церковь	Памятник	Тульская область, Одоевский район, с. Николо - Жупань, ул. Молодежная, д. 79 лит. Д	711710860230005	Регионального значения
540. Бывшая Покровская церковь	Памятник	Тульская область, Одоевский район, с. Болотное	711710860190005	Регионального значения
541. Троицкая церковь	Памятник	Тульская область, Одоевский район, р. п. Одоев, ул. Победы, д.37 лит. А	711710860200005	Регионального значения
542. Братская могила с захоронением воинов, погибших в период Великой Отечественной войны 1941-1945 гг.	Памятник	Тульская область, Одоевский район, п. Одоев, ул. К. Маркса, в парке	711710860160005	Регионального значения

1	2	3	4	5
543. Бюст дважды Героя Советского Союза И. А. Воробьева	Памятник	Тульская область, Одоевский район, п. Одоев, сквер Героев, ул. К. Маркса	711710860210005	Регионального значения
544. Дом Сторожева (Салтыкова)	Памятник	Тульская область, Одоевский район, п. Одоев, ул. К. Маркса, д. 46 лит. А	711710860250006	Федерального значения
545. Бывшая Тихвинская церковь	Памятник	Тульская область, Арсеньевский район, с. Меркулово	711710860440005	Регионального значения
546. Архитектурный комплекс бывших деревянной и каменной Георгиевской церкви, XIX в.	Ансамбль	Тульская область, Арсеньевский район, с. Манаенки, ул. Поповка, д.21/1	711720860450005	Регионального значения
547. Бывший дом Мосолова	Памятник	Тульская область, Дубенский район, поселок Дубна	711710860290005	Регионального значения
548. Братская могила с захоронением воинов, павших в боях в период Великой Отечественной войны 1941 - 1945 годов	Памятник	Тульская область, Дубенский район, п. Дубна	711710860270005	Регионального значения
549. Бывшая людская усадьбы заводчиков Мосоловых, середина XIX в.	Памятник	Тульская область, Дубенский район, п. Дубна, ул. 50 лет ВЛКСМ, д. 12, лит А, а, а1	711710860300005	Регионального значения
550. Парк усадьбы Мосоловых	Ансамбль	Тульская область, Дубенский район, п. Дубна	711720860310005	Регионального значения
551. Бывшая Михайлоархангельская церковь	Памятник	Тульская область, Дубенский район, д. Бабошино	711710860320005	Регионального значения
552. Братская могила с захоронением воинов, павших в боях в период Великой Отечественной войны 1941-1945 годов	Памятник	Тульская область, Дубенский район, д. Бредихино	711710860280005	Регионального значения
553. Бывшая Воскресенская церковь	Памятник	Тульская область, Дубенский район с. Воскресенское	711710860330005	Регионального значения

1	2	3	4	5
554. Никольская церковь	Памятник	Тульская область, Дубенский район, д. Карачево, лит Б	711710860340005	Регионального значения
555. Бывшая церковь Воздвиженья, 1731 г.	Памятник	Тульская область, Дубенский район, с. Новое Павшино	711710860350005	Регионального значения
556. Бывшая Борисоглебская церковь	Памятник	Тульская область, Дубенский район, д. Поречье	711710860360005	Регионального значения
557. Ансамбль усадьбы Мосоловых, XVIII - XIX вв.	Ансамбль	Тульская область, Дубенский район, п. Дубна, ул.50 лет ВЛКСМ, д. 5, 10, 12	711720860370005	Регионального значения
558. Бывшая Никольская церковь	Памятник	Тульская область, Дубенский район, с. Панковичи	711710975860005	Регионального значения
559. Бывшая церковь Рождества Богородицы	Памятник	Тульская область, Воловский район, д. Солодилово	711710975870005	Регионального значения
560. Комплекс памятников	Ансамбль	-	711740975830006	Федерального значения
561. Курганная группа-2, XII - XIII вв. н.э.	Ансамбль	-	711740975830016	Федерального значения
562. Городище «Страшный верх», I тыс. до н.э. - I тыс. н.э.	Памятник	-	711740975840006	Федерального значения
563. Местонахождение каменного века. IV - III тыс. до н.э.	Памятник	-	711740975880006	Федерального значения
564. Бывшая церковь Дмитрия Ростовского	Памятник	Тульская область, Заокский район, с. Дмитриевское	711711068020005	Регионального значения
565. Братская могила с захоронением воинов, погибших в период Великой Отечественной войны 1941 - 1945 гг.	Памятник	Тульская область, Заокский район, п. Заокский	711710975810005	Регионального значения
566. Бывшая Никольская церковь	Памятник	Тульская область, Заокский район, д. Лаптево	711710975790005	Регионального значения
567. Братская могила с захоронением воинов, погибших в период Великой Отечественной войны 1941-1945 гг.	Памятник	Тульская область, Заокский район, с. Бехово, музей-заповедник В.Д. Поленова	711710975820005	Регионального значения

1	2	3	4	5
568. Братская могила с захоронением воинов, погибших в период Великой Отечественной войны 1941-1945 гг	Памятник	Тульская область, Заокский район, д. Теряево	711710975800005	Регионального значения
569. Место бывшей усадьбы «Старое Бехово»	Достопримечательное место	Тульская область, Заокский район, с. Бехово	711730992230005	Регионального значения
570. Церковь Знаменская	Памятник	Тульская область, г. Тула, Зареченский район, ул. Арсенальная, д. 5 лит. Ж, Ж1	711710975890005	Регионального значения
571. Жилой дом	Памятник	Тульская область, Зареченский район, г. Тула, Октябрьская, д. 30 лит. Б, б	711710975900005	Регионального значения
572. Жилой дом	Памятник	Тульская область, Зареченский район, г. Тула, ул. Октябрьская, д. 9 лит. А, А1, А2, А3, а	711710975910005	Регионального значения
573. Дом Демидовых	Памятник	Тульская область, г. Тула, Зареченский район, ул. Сакко и Ванцетти, 1 лит. В	711710975920005	Регионального значения
574. Сад и пруд Баташевых	Ансамбль	Тульская область, г. Тула, Зареченский район, пойма р. Тулица	711720975930005	Регионального значения
575. Жилой дом Н. А. Лялина	Памятник	Тульская область, г. Тула, Зареченский район, ул. Октябрьская, д. 45 лит. А, А1, а3	711710992160005	Регионального значения
576. Жилой дом	Памятник	Тульская область, г. Тула, Зареченский район, Роговский переулок, д. 11 лит. А	711710975940005	Регионального значения
577. Жилой дом Трифонова	Памятник	Тульская область, г. Тула, Зареченский район, ул. Октябрьская, д. 62 лит. А, А1, А2, А3, Б	711710992190005	Регионального значения



1	2	3	4	5
578. Памятник В.Ф. Рудневу	Памятник	Тульская область, г. Тула, Зареченский район, Октябрьская площадь	711710975950006	Федерального значения
579. Дом, в котором в 1901 г. жил писатель Вересаев Викентий Викентьевич, высланный в Тулу под надзор полиции	Памятник	Тульская область, г. Тула, Зареченский район, ул. Октябрьская, д. 32 лит. А, А2, а	711710992150006	Федерального значения
580. Жилой дом	Памятник	Тульская область, г. Тула, Зареченский район, ул. Ствольная, д. 9 лит. А, а, А1	711710975960005	Регионального значения
581. Жилой дом	Памятник	Тульская область, г. Тула, Зареченский район, Оружейный переулок, д. 7 лит. А	711710975970005	Регионального значения
582. Бывшая почт. станция	Памятник	Тульская область, г. Тула, Зареченский район, ул. Октябрьская, 186 лит. А	711710975980005	Регионального значения
583. Жилой дом	Памятник	Тульская область, г. Тула, Зареченский район, ул. Октябрьская, д. 56 лит. А, а	711710975990005	Регионального значения
584. Жилой дом Баташевых	Памятник	Тульская область, г. Тула, Зареченский район, Октябрьская, д. 48-а лит. А2, А3, А4	711710976000005	Регионального значения
585. Жилой дом Д. Перхурова	Памятник	Тульская область, г. Тула, Зареченский район, ул. Октябрьская, д. 44 лит. А, А1, А2, А4	711710976020005	Регионального значения
586. Жилой дом Баташовых	Памятник	Тульская область, г. Тула, Зареченский район, ул. Октябрьская, д. 46 лит. Д, Д1, Г17	711710976010005	Регионального значения
587. Жилой дом Евдокимова	Памятник	Тульская область, г. Тула, Зареченский район,	711710976030005	Регионального значения

1	2	3	4	5
		ул. Октябрьская, д. 47 лит. А, А1, А2, А3		
588. Здание бывшей школы, в котором 12 ноября 1918 г. состоялось собрание Зареченской рабочей молодежи, положившее начало Зареченской организации РКСМ	Памятник	Тульская область, Зареченский район, г. Тула, ул. Комсомольская / ул. Арсенальная, д. 78/20 лит. А, А1	711710976040005	Регионального значения
589. Жилой дом М. Слепова	Памятник	Тульская область, г. Тула, Зареченский район, ул. Луначарского, д. 44 лит А, А1, А2, а, А3	711710976050005	Регионального значения
590. Жилой дом	Памятник	Тульская область, г. Тула, Зареченский район, ул. Демидовская / ул. Луначарского, д. 19/20 лит. А, А1, а	711710976060005	Регионального значения
591. Жилой дом	Памятник	Тульская область, Зареченский район, г. Тула, ул. Луначарского / ул. Герцена ул. 56/15 лит. А, а, Е	711710976070005	Регионального значения
592. Церк. Рожд. Богородицы	Памятник	Тульская область, г. Тула, Зареченский район, ул. Демидовская, д. 56а лит. А, А1, а	711710976080005	Регионального значения
593. Гауптвахта Арсенала	Памятник	Тульская область, г. Тула, Зареченский район, ул. Демидовская, д. 54 лит. А1, А 2, А 3	711710992240005	Регионального значения
594. Дворец культуры ТОЗ	Памятник	Тульская область, г. Тула, Зареченский район, ул. Демидовская, д. 52 лит. А	711710976090005	Регионального значения
595. Жилой дом	Памятник	Тульская область, г. Тула, Зареченский район,	711710976100005	Регионального значения

1	2	3	4	5
		Демидовская ул., д. 43 лит. А, а, А1, Ж, А2		
596. Жилой дом	Памятник	Тульская область, г. Тула, Зареченский район, Демидовская ул., 9 лит. А, А1, а	711710976110005	Регионального значения
597. Жилой дом К.К. Гольякова	Памятник	Тульская область, г. Тула, Зареченский район, Демидовская ул., 11 лит. А	711710992180005	Регионального значения
598. Спасское кладбище	Ансамбль	Тульская область, г. Тула, Зареченский район, Спасское кладбище №1	711720976120005	Регионального значения
599. Жилой дом с торг. залом Козьмы Салищева	Памятник	Тульская область, Зареченский район, г. Тула, ул. Октябрьская / ул. Луначарского, д. 7/12 лит. В	711710976130005	Регионального значения
600. Жилой дом с торг. залом Козьмы Салищева	Памятник	Тульская область, Зареченский район, г. Тула, Октябрьская ул. д. 7 лит. В	711710976140005	Регионального значения
601. Бывшее здание богадельни при храме Сергия Радонежского в г. Туле	Памятник	Тульская область, г. Тула, Зареченский район, ул. Демидовская, д. 121, лит. А, А1, Б, Г3, а, б, а1, а2	711710992250005	Регионального значения
602. Церковь Георг. на Хопре	Памятник	Тульская область, Зареченский район, г. Тула, ул. Луначарского, д. 59 лит. А, А1, А2, А3	711710992120005	Регионального значения
603. Жилой дом Баташевых	Памятник	Тульская область, Зареченский район, г. Тула, ул. Октябрьская / Литейная ул., д. 26/19 лит. А	711710976150005	Регионального значения
604. Воинское кладбище № 3 с захоронением воинов, погибших в период Великой Отечественной войны 1941-1945 гг.	Ансамбль	Тульская область, г. Тула, Зареченское кладбище, северо-восточная часть	711720992260005	Регионального значения

1	2	3	4	5
605. Здание средней школы № 29, в котором в 1932-1941 годах учился Герой Советского Союза гвардии лейтенант Матвеев Олег Петрович, погибший смертью героя 5 февраля 1945 г. в боях с фашистскими захватчиками	Памятник	Тульская область, г. Тула, Зареченский район, ул. Октябрьская, 22а лит. А	711710992280005	Регионального значения
606. Жилой дом Г. Кузовлева	Памятник	Тульская область, г. Тула, Зареченский район, ул. Октябрьская, 20 лит. А	711710992220005	Регионального значения
607. Жилой дом	Памятник	Тульская область, г. Тула, Зареченский район, Октябрьская, д. 28 лит. А, а	711710976160005	Регионального значения
608. Жилой дом И. Кобылина	Памятник	Тульская область, г. Тула, Зареченский район, ул. Октябрьская, д. 12 лит. Б, 61	711710992170005	Регионального значения
609. Жилой дом М. Слепова	Памятник	Тульская область, г. Тула, Зареченский район, ул. Октябрьская, д. 1 лит. А, Б	711710976170005	Регионального значения
610. Жилой дом оружейника И. Чижова	Памятник	Тульская область, г. Тула, Зареченский район, ул. Октябрьская, д. 5 лит. А	711710976180005	Регионального значения
611. Жилой дом купца Яковлева (богодельня)	Памятник	Тульская область, г. Тула, Зареченский район, ул. Октябрьская, д. 13 лит. А, А1, а	711710976190005	Регионального значения
612. Жил. дом Т. Плахова	Памятник	Тульская область, г. Тула, Зареченский район, ул. Октябрьская, д. 14 лит. А, А1	711710976200005	Регионального значения
613. Жилой дом купца Гольтякова (богадельня)	Памятник	Тульская область, г. Тула, Зареченский район, ул. Октябрьская, д. 17 лит. Б, Б1, Б2	711710976210005	Регионального значения

1	2	3	4	5
614. Жилой дом купца Гольтякова (богадельня)	Памятник	Тульская область, г. Тула, Зареченский район, ул. Октябрьская, д. 17 лит. А	711710976220005	Регионального значения
615. Жил. дом Москалева	Памятник	Тульская область, г. Тула, Зареченский район, ул. Октябрьская, д. 18 лит. А	711710976230005	Регионального значения
616. Жилой дом	Памятник	Тульская область, г. Тула, Зареченский район, ул. Октябрьская, д. 36 лит. А, А1, А2	711710976240005	Регионального значения
617. Жилой дом Табелиных	Памятник	Тульская область, г. Тула, Зареченский район, ул. Октябрьская, д. 19 лит А, А1	711710976250005	Регионального значения
618. Общественное здание с флигелем Г. Кузовлева	Памятник	Тульская область, г. Тула, Зареченский район, ул. Октябрьская, д. 20а лит. Б	711710992270005	Регионального значения
619. Церковь Спасская	Памятник	Тульская область, г. Тула, Зареченский район, Спасское кладбище лит. А, А1	711710992110005	Регионального значения
620. Жилой дом	Памятник	Тульская область, г. Тула, Зареченский район, ул. Октябрьская / Литейная, д. 21/20 лит. Б	711710976260005	Регионального значения
621. Богадельня	Памятник	Тульская область, г. Тула, Зареченский район, Комсомольская ул., д. 1 лит. Е	711710976270005	Регионального значения
622. Хирургический корпус Тульской глазной больницы	Памятник	Тульская область, г. Тула, Зареченский район, ул. Комсомольская, д. 1 лит. И	711710976280005	Регионального значения
623. Место около троллейбусного кольца по Октябрьской ул.	Достопримечательное место	Тульская область, г. Тула, ул. Октябрьская, остановка троллейбуса «Аэропорт»	711731084780005	Регионального значения

1	2	3	4	5
624. Жилой дом	Памятник	Тульская область, г. Тула, Зареченский район, ул. М. Горького/ ул. Дульная, 234/80 лит. А	711710976290005	Регионального значения
625. Жилой дом с лавкой	Памятник	Тульская область, г. Тула, Зареченский район, ул. Октябрьская, д. 58 лит. А, Б, а2	711710992130005	Регионального значения
626. Церковь Серг. Радонежского	Памятник	Тульская область, г. Тула, Зареченский район, ул. Октябрьская, д. 78 лит. А, А1, А2, А3, А4	711710976300005	Регионального значения
627. Жилой дом Лялиных	Памятник	Тульская область, г. Тула, Зареченский район, ул. Октябрьская, 43 лит. А, А1	711710976310005	Регионального значения
628. Жилой дом М. Пушкина	Памятник	Тульская область. Зареченский район, г. Тула, ул. Октябрьская / ул. Луначарского, 7/12 лит. А, Б	711710976320005	Регионального значения
629. Жилой дом Трифонова	Памятник	Тульская область, г. Тула, Зареченский район, ул. Октябрьская, д. 62 лит. Б1, Г1, Г2	711710992200005	Регионального значения
630. Жилой дом Н.А. Лялина	Памятник	Тульская область, г. Тула, Зареченский район, ул. Октябрьская, д.45 лит а1	711710992210005	Регионального значения
631. Здание бывшей гостиницы Шульгина, в которой в 1917 г. жил писатель К.Г. Паустовский (1892-1968 гг.)	Памятник	Тульская область, Городской округ г. Ефремов, город Ефремов, улица Свердлова, дом 38, лит. А	711710992290005	Регионального значения
632. Братская могила с захоронением воинов, погибших в период Великой Отечественной войны 1941-1945 гг.	Памятник	Тульская область, Городской округ г. Ефремов, город Ефремов, городское кладбище	711710991670005	Регионального значения

1	2	3	4	5
633. Братская могила с захоронением воинов, погибших в период Великой Отечественной войны 1941-1945 гг.	Памятник	Тульская область, Городской округ г. Ефремов, город Ефремов, Комсомольский сквер	711710991680005	Регионального значения
634. Братская могила с захоронением воинов, погибших в период Великой Отечественной войны 1941-1945 гг.	Памятник	Тульская область, Городской округ г. Ефремов, город Ефремов	711710991690005	Регионального значения
635. Братская могила с захоронением воинов, погибших в период Великой Отечественной войны 1941-1945 гг.	Памятник	Тульская область, Городской округ г. Ефремов, село Буреломы	711710991700005	Регионального значения
636. Бывшая Богородицко-рождественская церковь	Памятник	Тульская область, Городской округ г. Ефремов, село Буреломы, лит. А	711711067600005	Регионального значения
637. Богородицкая церковь	Памятник	Тульская область, Городской округ г. Ефремов, село Благодать, лит. А	711710991980005	Регионального значения
638. Бывшая Никольская церковь	Памятник	Тульская область, Городской округ г. Ефремов, село Вязово, лит. А	711710991990005	Регионального значения
639. Казанская церковь	Памятник	Тульская область, Городской округ г. Ефремов, село Дубики, лит. А	711710992000005	Регионального значения
640. Братская могила с захоронением воинов, погибших в период Великой Отечественной войны 1941-1945 гг.	Памятник	Тульская область, Городской округ г. Ефремов, село Дубики	711710991710005	Регионального значения
641. Братская могила с захоронением воинов, погибших в период Великой Отечественной войны 1941 - 1945 гг.	Памятник	Тульская область, Городской округ г. Ефремов, деревня Заречье	711710991730005	Регионального значения

1	2	3	4	5
642. Братская могила с захоронением воинов, погибших в период Великой Отечественной войны 1941 - 1945 гг.	Памятник	Тульская область, Городской округ г. Ефремов, село Лобаново	711710991720005	Регионального значения
643. Братская могила с захоронением воинов, павших в период Великой Отечественной войны 1941 - 1945 гг.	Памятник	Тульская область, Городской округ г. Ефремов, деревня Луговка	711710991740005	Регионального значения
644. Братская могила с захоронением воинов, погибших в период Великой Отечественной войны 1941 - 1945 гг.	Памятник	Тульская область, Городской округ г. Ефремов, деревня Медовая	711710991750005	Регионального значения
645. Бывшая церковь Архангела Михаила	Памятник	Тульская область, Городской округ г. Ефремов, село Маслово	711710992010005	Регионального значения
646. Бывшая Богоявленская церковь	Памятник	Тульская область, Городской округ г. Ефремов, село Овсянниково	711710991970005	Регионального значения
647. Имение, в котором родился и жил ученый, биограф, писатель А.И Левшин (1797 - 1879 гг.)	Памятник	Тульская область, Городской округ г. Ефремов, село Пожилино	711710992300005	Регионального значения
648. Могила биографа, писателя А.И. Левшина (1797 - 1879 гг.)	Памятник	Тульская область, Городской округ г. Ефремов, село Пожилино	711710992310005	Регионального значения
649. Бывшая церковь Дмитрия Солунского	Памятник	Тульская область, Городской округ г. Ефремов, село Пожилино, лит А	711710992020005	Регионального значения
650. Братская могила с захоронением воинов, погибших в период Великой Отечественной войны 1941 - 1945 гг.	Памятник	Тульская область, Городской округ г. Ефремов, село Пожитино	711710991760005	Регионального значения
651. Бывшая Сретенская церковь	Памятник	Тульская область, Городской округ г. Ефремов, село Сретенка	711710992030005	Регионального значения



1	2	3	4	5
652. Бывшая Казанская церковь	Памятник	Тульская область, Городской округ г. Ефремов, село Туртень, лит. А	711710992040005	Регионального значения
653. Бывшая Спасская церковь	Памятник	Тульская область, Городской округ г. Ефремов, село Уманово-Никольское	711711067640005	Регионального значения
654. Бывшая Успенская церковь	Памятник	Тульская область, Городской округ г. Ефремов, село Хмелевое, лит А	711710992050005	Регионального значения
655. Бывшая Троицкая церковь	Памятник	Тульская область, Городской округ г. Ефремов, село Шилово	711710991960005	Регионального значения
656. Братская могила с захоронением воинов, погибших в период Великой Отечественной войны 1941-1945 гг.	Памятник	Тульская область, Городской округ г. Ефремов, село Шилово	711710991770005	Регионального значения
657. Братская могила с захоронением воинов, погибших в период Великой Отечественной войны 1941-1945 гг.	Памятник	Тульская область, Городской округ г. Ефремов, село Шкилевка	711710991780005	Регионального значения
658. Братская могила с захоронением воинов, погибших в период Великой Отечественной войны 1941-1945 гг.	Памятник	Тульская область, Городской округ г. Ефремов, д. Ярославка	711711067250005	Регионального значения
659. Братская могила с захоронением воинов, павших в период Великой Отечественной войны 1941-1945 гг.	Памятник	Тульская область, Чернский район, д. Шеламово	711710991790005	Регионального значения
660. Братская могила с захоронением воинов, павших в период Великой Отечественной войны 1941-1945 гг.	Памятник	Тульская область, Чернский район, с. Хитрово	711710991800005	Регионального значения
661. Бежин луг	Достопримечательное место	Тульская область, Чернский район, в 3 км от с. Тургенево	711731287150005	Регионального значения

1	2	3	4	5
662. Село Тургенево	Достопримечательное место	Тульская область, Чернский район, с. Тургенево	711730992330005	Регионального значения
663. Бывшая Троицкая церковь	Памятник	Тульская область, Чернский район, село Троицкое	711710992070005	Регионального значения
664. Братская могила с захоронением воинов, павших в период Великой Отечественной войны 1941 - 1945 гг.	Памятник	Тульская область, Чернский район, с. Троицкое	711710991810005	Регионального значения
665. Братская могила с захоронением воинов, павших в период Великой Отечественной войны 1941 - 1945 гг.	Памятник	Тульская область, Чернский район, село Троицкое - Бачурино	711710991820005	Регионального значения
666. Бывшая Георгиевская церковь	Памятник	Тульская область, Чернский район, с. Тимирязево	711710992080005	Регионального значения
667. Бывшая церковь	Памятник	Тульская область, Чернский район, село Троицко - Бачурино	711711067540005	Регионального значения
668. Бывшая Спасская церковь	Памятник	Тульская область, Чернский район, с. Спас	711711068060005	Регионального значения
669. Братская могила с захоронением воинов, павших в период Великой Отечественной войны 1941 - 1945 гг.	Памятник	Тульская область, Чернский район, д. Слободка	711710991830005	Регионального значения
670. Братская могила с захоронением воинов, павших в период Великой Отечественной войны 1941 - 1945 гг.	Памятник	Тульская область, Чернский район, д. Синегубово	711711066990005	Регионального значения
671. Братская могила с захоронением воинов, погибших в период Великой Отечественной войны 1941 - 1945 гг.	Памятник	Тульская область, Чернский район, д. Поповка	711710991840005	Регионального значения
672. Братская могила с захоронением воинов, павших в период Великой Отечественной войны 1941-1945 гг.	Памятник	Тульская область, Чернский район, с. Полтево	711710991850005	Регионального значения

1	2	3	4	5
673. Братская могила с захоронением воинов, павших в период Великой Отечественной войны 1941-1945 гг.	Памятник	Тульская область, Чернский район, д. Ползиново	711711067100005	Регионального значения
674. Братская могила с захоронением воинов, павших в период Великой Отечественной войны 1941-1945 гг.	Памятник	Тульская область, Чернский район, д. Подберезово	711711066970005	Регионального значения
675. Братская могила с захоронением воинов, павших в период Великой Отечественной войны 1941-1945 гг.	Памятник	Тульская область, Чернский район, д. Плотицыно	711711067070005	Регионального значения
676. Братская могила с захоронением воинов, павших в период Великой Отечественной войны 1941-1945 гг.	Памятник	Тульская область, Чернский район, с. Малое - Скуратово	711711067040005	Регионального значения
677. Братская могила с захоронением воинов, павших в период Великой Отечественной войны 1941 - 1945 гг.	Памятник	Тульская область, Чернский район, с. Кудиново	711710991860005	Регионального значения
678. Братская могила с захоронением воинов, погибших в период Великой Отечественной войны 1941 - 1945 гг.	Памятник	Тульская область, Чернский район, с. Липицы	711710991870005	Регионального значения
679. Здание, где была провозглашена Советская власть	Памятник	Тульская область, Городской округ г. Ефремов, г. Ефремов, ул. Свободы, д.13 лит. А	711710992320005	Регионального значения
680. Бывшая Богородицко-рождественская церковь	Памятник	Тульская область, Городской округ г. Ефремов, село Кочкино	711711067580005	Регионального значения
681. Бывшая Никольская церковь	Памятник	Тульская область, Городской округ г. Ефремов, с. Слободское	711710992060005	Регионального значения

1	2	3	4	5
682. Бывшая церковь Флора и Лавра	Памятник	Тульская область, Городской округ г. Ефремов, с. Тормасово	711711287120005	Регионального значения
683. Бывшая Знаменская церковь	Памятник	Тульская область, Чернский район, с. Знаменское	711710992090005	Регионального значения
684. Братская могила с захоронением воинов, павших в период Великой Отечественной войны 1941-1945 гг.	Памятник	Тульская область, Чернский район, деревня Заводской хутор	711711067140005	Регионального значения
685. Братская могила с захоронением воинов, павших в период Великой Отечественной войны 1941-1945 гг.	Памятник	Тульская область, Чернский район, деревня Дунны	711711132010005	Регионального значения
686. Бывшая Тихвинская церковь	Памятник	Тульская область, Чернский район, с. Воскресенское	711710992100005	Регионального значения
687. Братская могила с захоронением воинов, павших в период Великой Отечественной войны 1941-1945 гг.	Памятник	Тульская область, Чернский район, п. Воропаевский	711710991880005	Регионального значения
688. Братская могила с захоронением воинов, павших в период Великой Отечественной войны 1941-1945 гг.	Памятник	Тульская область, Чернский район, с. Велье-Никольское	711710991890005	Регионального значения
689. Братская могила с захоронением воинов, павших в период Великой Отечественной войны 1941-1945 гг.	Памятник	Тульская область, Чернский район, с. Архангельское	711710991900005	Регионального значения
690. Братская могила с захоронением воинов, павших в период Великой Отечественной войны 1941-1945 гг.	Памятник	Тульская область, Чернский район, с. Чернь	711710991910005	Регионального значения
691. Братская могила с захоронением воинов, павших в период Великой Отечественной войны 1941-1945 гг.	Памятник	Тульская область, Чернский район, п. Звезда	711710991920005	Регионального значения

1	2	3	4	5
692. Братская могила с захоронением воинов, павших в период Великой Отечественной войны 1941-1945 гг.	Памятник	Тульская область, Чернский район, д. Булычи	711710991930005	Регионального значения
693. Братская могила с захоронением воинов, павших в период Великой Отечественной войны 1941-1945 гг.	Памятник	Тульская область, Чернский район, с. Тургенево	711710991940005	Регионального значения
694. Братская могила с захоронением воинов, павших в период Великой Отечественной войны 1941-1945 гг.	Памятник	Тульская область, Чернский район, д. Дьяково	711711066950005	Регионального значения
695. Братская могила с захоронением воинов, павших в период Великой Отечественной войны 1941-1945 гг.	Памятник	Тульская область, Чернский район, д. Андреевка	711710991950005	Регионального значения
696. Жилой дом с лавкой	Памятник	Тульская область, г. Тула, Зареченский район, ул. Октябрьская, д. 58 лит. В	711710992140005	Регионального значения
697. Жилой дом второй половины XIX в.	Памятник	Тульская область, Белевский район, г. Белев, ул. Преображенская, д. 20 лит. А	711711074870005	Регионального значения
698. Воинское кладбище № 1 («Западное») с захоронением воинов, погибших при обороне Тулы в составе Тульского рабочего полка	Памятник	Тульская область, г. Тула, Всехсвятское кладбище, у кладбищенской стены по ул. Мориса Тореза	711711066620005	Регионального значения
699. Воинское кладбище № 2 («Восточное») с захоронением воинов, погибших в боях с фашистскими захватчиками при	Памятник	Тульская область, г. Тула, Всехсвятское кладбище, у восточной стены кладбища	711711066630005	Регионального значения

1	2	3	4	5
обороне Тулы и умерших от ран в госпиталях Тулы				
700. Воинское кладбище № 4 («Офицерское») с захоронением офицеров, погибших в боях с фашистскими захватчиками при обороне Тулы и умерших от ран в госпиталях Тулы	Памятник	Тульская область, г. Тула, Всехсвятское кладбище, у южной кладбищенской стены	711711066640005	Регионального значения
701. Воинское кладбище № 5 с захоронением воинов, погибших в боях в период Великой Отечественной войны 1941-1945 гг.	Памятник	Тульская область, г. Тула, Всехсвятское кладбище, по левую сторону от входа, не доходя воинского кладбища № 2 («Восточное»)	711711066650005	Регионального значения
702. Могила первого комиссара Тульского рабочего полка Героя Советского Союза Агеева Григория Антоновича, погибшего в боях за Тулу 31 октября 1941 года	Памятник	Тульская область, г. Тула, Всехсвятское кладбище, налево от входа, не доходя до церкви	711711074070005	Регионального значения
703. Могила комиссара Тульского рабочего полка Богомолова Ивана Яковлевича, погибшего в апреле 1942 года в Павловке на реке Угре	Памятник	Тульская область, г. Тула, Всехсвятское кладбище, справа от входа, не доходя до церкви	711711084810005	Регионального значения
704. Могила Героя Советского Союза Беляева Владимира Александровича, 1914 г. рождения, погибшего в 1947 г.	Памятник	Тульская область, г. Тула, Всехсвятское кладбище, слева от входа, не доходя до церкви	711711074030005	Регионального значения
705. Могила Героя Советского Союза Волкова Евгения Федоровича, 1924 г. рождения, трагически погибшего в Туле 3 июня 1945 г.	Памятник	Тульская область, г. Тула, Всехсвятское кладбище, справа от входа, не доходя до церкви	711711074050005	Регионального значения

1	2	3	4	5
706. Могила Героя Советского Союза майора Зайцева Дмитрия Александровича, 1918 г. рождения, погибшего в 1944 году	Памятник	Тульская область, г. Тула, Всехсвятское кладбище, слева от входа, не доходя до церкви	711711074060005	Регионального значения
707. Могила Героя Советского Союза майора Карпова Сергея Федоровича, 1912 года рождения, погибшего 25 сентября 1943 г. в борьбе с фашистскими захватчиками	Памятник	Тульская область, г. Тула, Всехсвятское кладбище, справа от входа, не доходя до церкви	711711074020005	Регионального значения
708. Могила командира Тульского рабочего полка майора Лаптева И. Я., погибшего в апреле 1942 г. в деревне Павловка на реке Угре	Памятник	Тульская область, г. Тула, Всехсвятское кладбище, слева от входа, не доходя до церкви	711711073990005	Регионального значения
709. Могила 14-летнего партизана Шурика Павлова, погибшего при обороне Тулы	Памятник	Тульская область, г. Тула, Всехсвятское кладбище, 300 м правее церкви	711711084800005	Регионального значения
710. Могила Героя Советского Союза командира полка гвардии капитана Шамрая Михаила Семеновича, 1905 года рождения, погибшего 15 февраля 1942 года	Памятник	Тульская область, г. Тула, Всехсвятское кладбище, справа от входа, не доходя до церкви	711711073890005	Регионального значения
711. Братская могила жертв революции 1905 года	Памятник	Тульская область, г. Тула, Всехсвятское кладбище	711711073850005	Регионального значения
712. Могила участников обороны Тулы в составе Тульского рабочего полка старшего батальонного комиссара Тарасова и инструктора политотдела Давыдова	Памятник	Тульская область, г. Тула, Всехсвятское кладбище, справа от входа, не доходя до церкви	711711287030005	Регионального значения
713. Могила Л. Н. Кудрявцева, председателя боевой коллегии по руководству Московским вооруженным восстанием 1905 г.	Памятник	Тульская область, г. Тула, Всехсвятское кладбище	711711073840005	Регионального значения

1	2	3	4	5
714. Памятник Н. И. Белобородову, создателю клавишной хроматической гармоники, 1913 г. Мрамор	Памятник	Тульская область, г. Тула, Всехсвятское кладбище	711711066700005	Регионального значения
715. Могила создателя хроматической гармоники Н.И. Белобородова	Памятник	Тульская область, г. Тула, Всехсвятское кладбище	711711286920005	Регионального значения
716. Могила конструктора стрелкового оружия, доктора технических наук Ф.В. Токарева	Памятник	Тульская область, г. Тула, Всехсвятское кладбище	711711286910005	Регионального значения
717. Могила доктора медицинских наук, заслуженного врача РСФСР Дагаева В.Ф.	Памятник	Тульская область, г. Тула, Всехсвятское кладбище	711711084820005	Регионального значения
718. Место возле трампарка	Достопримечательное место	Тульская область, г. Тула, ул. Оборонная (конец)	711731084910005	Регионального значения
719. Места боев и передовая линия обороны Тулы от фашистских захватчиков в октябре-декабре 1941 г.	Достопримечательное место	Тульская область, г. Тула, южный конец ул. Оборонной (район трамвайного парка)	711731074120005	Регионального значения
720. Памятник (бюст) П. И. Белоусову, основателю городского парка	Памятник	Тульская область, г. Тула, парк культуры и отдыха	711711084830005	Регионального значения
721. Места боев и передний край обороны г. Тулы от фашистских захватчиков	Достопримечательное место	Тульская область, г. Тула, Рогожинский поселок, угол ул. Ак. Павлова	711731084790005	Регионального значения
722. Место первой рабочей политической демонстрации в Туле 14 сентября 1903 года	Достопримечательное место	Тульская область, г. Тула, пл. Восстания	711731074100005	Регионального значения
723. Место боев и передовая линия обороны Тулы от фашистских захватчиков в октябре-декабре 1941 г.	Достопримечательное место	Тульская область, г. Тула, угол улиц Оружейной и Болдина	711731074110005	Регионального значения
724. Братская могила, где похоронены старший политрук Стояченко и боец Горячев, участники боев за Тулу	Памятник	Тульская область, г. Тула, территория Центрального парка К и О	711711067170005	Регионального значения



1	2	3	4	5
725. Кладбище с захоронениями	Ансамбль	Тульская область, г. Тула, кладбище ц. Дм. Солунского, 2	711721066730005	Регионального значения
726. Братская могила, где похоронены воины-танкисты, погибшие в боях при обороне Тулы в ноябре 1941 года	Памятник	Тульская область, г. Тула, Пролетарский район, ул. Веневское шоссе у заводоуправления завода «Штамп»	711711067220005	Регионального значения
727. Бывшее родовое имение братьев Бобрицевых-Пушкиных, членов Южного общества, сподвижников П.И. Пестеля	Достопримечательное место	Тульская область, Городской округ г. Алексин, д. Егнышевка	711731084930005	Регионального значения
728. Серженская церковь	Памятник	Тульская область, Плавский район, г. Плавск, ул. Коммунаров, д.48 лит. А	711711066830005	Регионального значения
729. Бывшая Всехсвятская церковь, 1880 г.	Памятник	Тульская область, Плавский район, г. Плавск	711711066850005	Регионального значения
730. Торговые ряды	Ансамбль	Тульская область, Плавский район, г. Плавск, пл. Свободы, д. 3 лит. А, А1, А2, А3, А4, А5, А6, А7, А8, А9, А10, А11, А12, А13, А14, А15, А16, А17, А18, А19, А20, А21, А22, А23, а, а1, а2	711721074410005	Регионального значения
731. Бывшая Спасская церковь	Памятник	Тульская область, Щекинский район, с. Пруды	711711067710005	Регионального значения
732. Бывшая Покровская церковь	Памятник	Тульская область, Щекинский район, с. Потемкино	711711067700005	Регионального значения
733. Бывшая Богородицко-рождественская церковь	Памятник	Тульская область, Щекинский район, с. Пирогово лит А	711711067520005	Регионального значения
734. Бывшая Знаменская церковь	Памятник	Тульская область, Плавский район, с. Мещерино	711711066860005	Регионального значения
735. Бывшая Александроневская церковь	Памятник	Тульская область, Щекинский район, с. Никольское	711711067720005	Регионального значения

1	2	3	4	5
736. Братская могила с захоронением воинов, погибших в период Великой Отечественной войны 1941-1945 гг.	Памятник	Тульская область, Плавский район, с. Красное	711711066870005	Регионального значения
737. Станция, с которой 28 октября 1910 г. Л.Н. Толстой навсегда уехал из Ясной Поляны	Памятник	Тульская область, Щекинский район, ст. Щекино	711711068230006	Федерального значения
738. Станция, куда 9 ноября 1910 г. был привезен гроб с телом Толстого Льва Николаевича	Памятник	Тульская область, Щекинский район, ж/д ст. Ясная Поляна	711711286880006	Федерального значения
739. Бывшая церковь Рождества Богородицы	Памятник	Тульская область, Кимовский район, с. Монастырчино лит. А	711711074180005	Регионального значения
740. Братская могила с захоронением воинов, погибших в период Великой Отечественной войны, 1941-1945 гг.	Памятник	Тульская область, Кимовский район, д. Ренево, лит. I	711711066900005	Регионального значения
741. Бывшая церковь Федора Трихина	Памятник	Тульская область, Кимовский район, с. Суханово	711711067830005	Регионального значения
742. Бывшая Покровская церковь	Памятник	Тульская область, Кимовский район, с. Покровское лит. А	711711067850005	Регионального значения
743. Дом в бывшей усадьбе Разумовского	Памятник	Тульская область, Кимовский район, д. Молоденки	711711068190005	Регионального значения
744. Богоявленская церковь	Памятник	Тульская область, Кимовский район, с. Хитровщина лит. А, А1, А2	711711068130005	Регионального значения
745. Братская могила с захоронением воинов, погибших в боях с фашистскими захватчиками	Памятник	Тульская область, Кимовский район, с. Бугалк	711711074140005	Регионального значения
746. Братская могила с захоронением воинов, погибших в период Великой Отечественной войны 1941-1945 гг.	Памятник	Тульская область, Кимовский район, с. Хитровщина лит. I	711711066910005	Регионального значения

1	2	3	4	5
747. Себино - родина святой блаженной Матроны Московской	Достопримечательное место	Тульская область, Кимовский район, с. Себино, д. 62 лит. А	711731068200005	Регионального значения
748. Церковь Никольская с колокольной и башней ограды	Ансамбль	Тульская область, Кимовский район, п. Епифань, Красная площадь, лит. А	711721068140006	Федерального значения
749. Церковь Успенская с колокольной и оградой	Ансамбль	Тульская область, Кимовский район, п. Епифань, ул. Малая Донская, д. 9 лит. А, А1, А2	711721068150006	Федерального значения
750. Братская могила с захоронением воинов, погибших в период Великой Отечественной войны 1941-1945 гг.	Памятник	Тульская область, Кимовский район, с. Иваново лит. I	711711066920005	Регионального значения
751. Братская могила с захоронением воинов, погибших в период Великой Отечественной войны 1941-1945 гг.	Памятник	Тульская область, Кимовский район, с. Краснополье лит. I	711711066930005	Регионального значения
752. Братская могила с захоронением воинов, павших в период Великой Отечественной войны 1941-1945 гг.	Памятник	Тульская область, Щекинский район, с. Головеньки	711711067280005	Регионального значения
753. Памятник В.И. Ленину	Памятник	Тульская область, Щекинский район, город Щекино, площадь Ленина	711711286660005	Регионального значения
754. Памятник В.И. Ленину. 1969 г. Скульптор Егоров. Мрамор	Памятник	Тульская область, Городской округ г. Алексин, г. Алексин, ул. Металлистов, сквер	711711084920005	Регионального значения
755. Памятник В.И. Ленину. Авторы: Онищенко И.Г., Механиков. Бронза	Памятник	Тульская область, Богородицкий район, г. Богородицк, пл. им. Ленина	711711286590005	Регионального значения
756. Памятник В.И. Ленину. 1960 г. Авторы: Артамонов, Мексин. Бронза	Памятник	Тульская область, г. Ясногорск, пл. им. Ленина	711711074360005	Регионального значения

1	2	3	4	5
757. Бывшая Никольская церковь	Памятник	Тульская область, Городской округ г. Ефремов, село Никольское	711711067660005	Регионального значения
758. Иоанно - Предчетенская церковь	Памятник	Тульская область, Кимовский район, п. Епифань, ул. Колхозная, д 12 а лит. А	711711068160005	Регионального значения
759. Успенская церковь	Памятник	Тульская область, Кимовский район, с. Себино, лит. А, А1, А2, А3	711711068170005	Регионального значения
760. Братская могила с захоронением воинов, погибших в период Великой Отечественной войны 1941-1945 гг.	Памятник	Тульская область, Плавский район, с. Горбачево	711711066880005	Регионального значения
761. Бывшая Спасская церковь	Памятник	Тульская область, Щекинский район, с. Спасское	711711067490005	Регионального значения
762. Братская могила с захоронением воинов, погибших в период Великой Отечественной войны 1941-1945 гг.	Памятник	Тульская область, Плавский район, г. Плавск	711711066890005	Регионального значения
763. Памятник В. И. Ленину. 1963 г. Скульптор неизвестен. Бронза	Памятник	Тульская область, Плавский район, г. Плавск, ул. Коммунаров	711711074470005	Регионального значения
764. Бывшая Ильинская церковь	Памятник	Тульская область, Одоевский район, д. Ильинское, д. 41	711711068100005	Регионального значения
765. Бывшая Введенская церковь	Памятник	Тульская область, Щекинский район, с. Мясоедово	711711067750005	Регионального значения
766. Бывшая Скорбященская церковь	Памятник	Тульская область, Белевский район, д. Вязовка	711711067910005	Регионального значения
767. Бывшая Введенская церковь	Памятник	Тульская область, Белевский район, с. Воротцы	711711067930005	Регионального значения
768. Ансамбль Советской улицы между улицами Пушкина и Лермонтовской 1779 г.	Ансамбль	Тульская область, Белевский район, г. Белев, ул. Советская, д.44 лит. А, д.45 лит. А, д.46 лит. А, а, а1, д.51 лит. А	711721248260005	Регионального значения

1	2	3	4	5
769. Бывшая Покровская церковь	Памятник	Тульская область, Веневский район, г. Венев, ул. Красная площадь, д. 28а	711711068110005	Регионального значения
770. Братская могила воинов, павших в боях в период Великой Отечественной войны 1941 - 1945 гг.	Памятник	Тульская область, Воловский район, пос. Волово, ул. Ленина, сквер, лит. I	711711066380005	Регионального значения
771. Братская могила воинов, павших в боях в период Великой Отечественной войны 1941 - 1945 гг.	Памятник	Тульская область, Воловский район, деревня Турдей, сквер ДК	711711066390005	Регионального значения
772. Комплекс зданий бывшей помещичьей усадьбы, 1780 - 1892 гг.	Ансамбль	Тульская область, Воловский район, с. Рождествено	711721066450005	Регионального значения
773. Бывшая церковь Дмитрия Солунского	Памятник	Тульская область, Воловский район с. Никитское, ул. Поповка, д.52 лит. А, а	711711073700005	Регионального значения
774. Бывшая церковь Скорбящей Матери, 1780 - 1787 гг.	Памятник	Тульская область, Воловский район, с. Рождество	711711066530005	Регионального значения
775. Дом в бывшей усадьбе Ершовых	Памятник	Тульская область, Воловский район, с. Лебяжье	711711084710005	Регионального значения
776. Бывшая Знаменская церковь	Памятник	Тульская область, Воловский район, п. Волово, ул. Бобрянка, д. 58, лит А	711711066540005	Регионального значения
777. Богоявленская церковь	Памятник	Тульская область, Суворовский район, село Мошнево	711711066740006	Федерального значения
778. Бывшая Воскресенская церковь, начало XVIII в.	Памятник	Тульская область, Суворовский район, с. Марково	711711066750005	Регионального значения
779. Бывшая Никитинская церковь	Памятник	Тульская область, Суворовский район, с. Березово, лит. А	711711066760005	Регионального значения
780. Курган у деревни Доброе	Памятник	-	711741073620006	Федерального значения

1	2	3	4	5
781. Усадьба Касаткиных-Ростовских	Ансамбль	Тульская область, Суворовский район, с. Марково, лит. А, Б	711721066770006	Федерального значения
782. Бывший дом заводского рабочего, 2-я пол. XIX в.	Памятник	Тульская область, Суворовский район, п. Ханино, ул. Первомайская, д.52 лит. А	711711066780005	Регионального значения
783. Ансамбль бывшей усадьбы Засыпкиных, начало XIX в.	Ансамбль	Тульская область, Суворовский район, п. Ханино	711721066790005	Регионального значения
784. Памятник В.И. Ленину. 1969 г. Скульптор неизвестен. Гранит	Памятник	Тульская область, Суворовский район, санаторий «Краинка»	711711084600005	Регионального значения
785. Парк усадьбы Засыпкиных. Начало XIX в.	Ансамбль	Тульская область, Суворовский район, п. Ханино	711721066800005	Регионального значения
786. Бывший мавзолей, первая половина XIX в.	Памятник	Тульская область, Суворовский район, д. Ржавец	711711066810005	Регионального значения
787. Бывшая Никитинская церковь	Памятник	Тульская область, Суворовский район, д. Ржавец	711711066820005	Регионального значения
788. Братская могила, где похоронены воины, павшие в боях при обороне Тулы	Памятник	Тульская область, город Тула, улица Староникитская, дом 75	711711287220005	Регионального значения
789. Церковное здание	Памятник	Тульская область, г. Тула, Центральный район, ул. Л. Толстого, д. 79 лит. А	711711068180005	Регионального значения
790. Братская могила борцов за социалистическую революцию. В 1968 г. установлен памятник	Памятник	Тульская область, г. Тула, проспект Ленина, угол Гоголевской улицы	711711074080005	Регионального значения
791. Памятник В.И. Ленину. 1926 г. Скульптор: Харламов. Бронза. Гранит	Памятник	Тульская область, город Тула, пр. Ленина, дом 99	711711309760005	Регионального значения
792. Место около нового здания Тульского педагогического института	Достопримечательное место	Тульская область, г. Тула, Центральный район, сквер по проспекту Ленина, «Могилевский дворик», сооружение VII (32 тбр)	711731074090005	Регионального значения

1	2	3	4	5
793. Могила Героя Советского Союза Пирожкова Бориса Григорьевича, 1917 года рождения, погибшего в борьбе с фашистскими захватчиками 4 сентября 1942 года	Памятник	Тульская область, г. Тула, Всехсвятское кладбище, справа от входа, не доходя до церкви	711711066550005	Регионального значения
794. Место вооруженного столкновения боевой дружины при комитете РСДРП с черносотенцами 21 октября 1905 г.	Достопримечательное место	Тульская область, г. Тула, угол проспекта им. Ленина / ул. Советская	711731066560005	Регионального значения
795. Место боев и передовая линия обороны Тулы от фашистских захватчиков в октябре-декабре 1941 г.	Достопримечательное место	Тульская область, г. Тула, угол проспекта им. Ленина и улицы Агеева	711731066570005	Регионального значения
796. Место около здания бывшего Механического института	Достопримечательное место	Тульская область, г. Тула, проспект Ленина, 84	711731066580005	Регионального значения
797. Обелиск, посвященный восстанию крестьян под руководством Болотникова	Памятник	Тульская область, г. Тула, Кремль	711711084840005	Регионального значения
798. Бывшая Троицкая церковь	Памятник	Тульская область, Белевский район, с. Сныхово	711711067960005	Регионального значения
799. Места революционных маевок тульских рабочих	Достопримечательное место	Тульская область, г. Тула, Щегловская засека Громовского колодца	711731286620005	Регионального значения
800. Усадебн. дом	Памятник	Тульская область, г. Тула, Советский район, ул. Каминского, д. 51 лит. А	711711074130005	Регионального значения
801. Дом жилой, кон. XIX в.	Памятник	Тульская область, г. Тула, улица Каминского, дом 49 лит. А	711711066610005	Регионального значения
802. Здесь в декабре 1941 г. проходил передний край обороны г. Тулы от немецко-фашистских захватчиков-здание школы 36	Достопримечательное место	Тульская область, г. Тула, ул. Руднева, 62	711731066660005	Регионального значения

1	2	3	4	5
803. Братская могила с захоронением воинов, погибших в период Великой Отечественной войны 1941-1945 гг.	Памятник	Тульская область, Суворовский район, село Дальне - Русаново	711711084530005	Регионального значения
804. Братская могила с захоронением воинов, погибших в период Великой Отечественной войны 1941-1945 гг.	Памятник	Тульская область, Суворовский район, с. Марково	711711084520005	Регионального значения
805. Братская могила с захоронением воинов, погибших в период Великой Отечественной войны 1941-1945 гг.	Памятник	Тульская область, Суворовский район, с. Кипеть	711711084540005	Регионального значения
806. Братская могила с захоронением воинов, погибших в период Великой Отечественной войны 1941-1945 гг.	Памятник	Тульская область, Суворовский район, с. Малятино	711711084550005	Регионального значения
807. Братская могила с захоронением воинов, погибших в период Великой Отечественной войны 1941-1945 гг.	Памятник	Тульская область, Суворовский район, п. Ханино	711711084560005	Регионального значения
808. Братская могила с захоронением воинов, погибших в период Великой Отечественной войны 1941-1945 гг.	Памятник	Тульская область, Суворовский район, с. Песковатское	711711084570005	Регионального значения
809. Братская могила с захоронением воинов, погибших в период Великой Отечественной войны 1941-1945 гг.	Памятник	Тульская область, Суворовский район, г. Суворов	711711084580005	Регионального значения
810. Братская могила с захоронением воинов, погибших в период Великой Отечественной войны 1941-1945 гг.	Памятник	Тульская область, Суворовский район, г. Чекалин	711711084590005	Регионального значения



1	2	3	4	5
811. Дом № 2 в бывшем имении Шуховского	Памятник	Тульская область, Чернский район, с. Большое Скуратово	711711074610005	Регионального значения
812. Здание, где находился Ревком	Памятник	Тульская область, Городской округ г. Ефремов, г. Ефремов, ул. К. Маркса, д. 46 лит. А	711711073520005	Регионального значения
813. Бывшая Успенская церковь	Памятник	Тульская область, Одоевский район, с. Завалово, д. 72 лит. А	711711074370005	Регионального значения
814. Бывшая Казанская церковь	Памятник	Тульская область, Каменский район, с. Епанчино	711711074670005	Регионального значения
815. Грот-колодезь	Памятник	Тульская область, Куркинский район, д. Орловка	711711074260005	Регионального значения
816. Братская могила с захоронением воинов, погибших в период Великой Отечественной войны 1941 - 1945 гг.	Памятник	Тульская область, Куркинский район, с. Куркино	711711074250005	Регионального значения
817. Церковь Иоанна Богослова с колокольной	Памятник	Тульская область, Куркинский район, р. п. Куркино, ул. Октябрьская, д. 26 лит. А	711711074270005	Регионального значения
818. Братская могила с захоронением воинов, погибших в Великой Отечественной войны 1941-1945 гг.	Памятник	Тульская область, Городской округ г. Алексин г. Алексин, заводской парк	711711074300005	Регионального значения
819. Никольская церковь	Памятник	Тульская область, Воловский район, село Осиново, ул. Приходская, д. 52, лит., А, а	711711073710005	Регионального значения
820. Сретенская церковь	Памятник	Тульская область, Воловский район, с. Любимовка, лит. А, а, а1	711711073720005	Регионального значения
821. Никольская церковь	Памятник	Тульская область, Ясногорский район, с. Хотушь, лит. А, А1	711711074310005	Регионального значения
822. Братская могила № 4 с захоронением воинов, погибших	Памятник	Тульская область, Ясногорский район, с. Иваново	711711084740005	Регионального значения

1	2	3	4	5
в период Великой Отечественной войны, 1941-1945 гг.				
823. Братская могила № 3 с захоронением воинов, погибших в период Великой Отечественной войны 1941-1945 гг.	Памятник	Тульская область, Ясногорский район, д. Желыбино	711711084750005	Регионального значения
824. Братская могила № 1, с захоронением воинов, погибших в период Великой Отечественной войны 1941-1945 гг.	Памятник	Тульская область, Ясногорский район, г. Ясногорск	711711084760005	Регионального значения
825. Братская могила № 2 с захоронением воинов, погибших в период Великой Отечественной войны 1941-1945 гг.	Памятник	Тульская область, Ясногорский район, д. Бораново	711711074340005	Регионального значения
826. Историко-архитектурный комплекс Жабыньской Введенской Макариевской пустыни	Ансамбль	Тульская область, Белевский район, д. Жабынь, лит. Б, И, и1, и2, Е	711721084650005	Регионального значения
827. Бывшая Казанская церковь	Памятник	Тульская область, Воловский район, с. Непрядва	711711073730005	Регионального значения
828. Усадьба, в которой жила актриса Г.Н. Федотова (1846-1935 гг.)	Ансамбль	Тульская область, Ясногорский район, с. Федоровка, д. 1а, лит. А	711721074350005	Регионального значения
829. Противотанковый ров, 1941 г.	Памятник	Тульская область, Кимовский район, п. Донской	711711074190005	Регионального значения
830. Бывший дом Мосолова	Памятник	Тульская область, Дубенский район, с. Протасово	711711074790005	Регионального значения
831. Бывший дом Шорина	Памятник	Тульская область, Городской округ г. Ефремов, село Шилово	711711073570005	Регионального значения
832. Село Хованщина, где с 1843 по 1853 гг. жил декабрист В.М. Голицын	Достопримечательное место	Тульская область, Кимовский район, с. Хованщино	711731074210005	Регионального значения

1	2	3	4	5
833. Братская могила с захоронением воинов, погибших в период Великой Отечественной войны 1941-1945 гг.	Памятник	Тульская область, Кимовский район, г. Кимовск, ул. Советская лит. I-IX	711711074160005	Регионального значения
834. Бывшая церковно-приходская школа	Памятник	Тульская область, Кимовский район, с. Монастырщино лит. А	711711074200005	Регионального значения
835. Братская могила с захоронением воинов, погибших в период Великой Отечественной войны 1941-1945 гг.	Памятник	Тульская область, Кимовский район, п. Епифань	711711074150005	Регионального значения
836. Братская могила с захоронением воинов, погибших в период Великой Отечественной войны 1941-1945 гг.	Памятник	Тульская область, Кимовский район, с. Гранки лит. I	711711074170005	Регионального значения
837. Прощеный колодец	Ансамбль	Тульская область, Куркинский район, Грибоедовская волость	711721074220005	Регионального значения
838. Спасская часовня	Памятник	Тульская область, Куркинский район, Грибоедовская волость	711711074220015	Регионального значения
839. Купальня	Памятник	Тульская область, Куркинский район, Грибоедовская волость	711711074220025	Регионального значения
840. Поклонный крест	Памятник	Тульская область, Куркинский район, Грибоедовская волость	711711074220045	Регионального значения
841. Прощеный колодец (мостик)	Памятник	Тульская область, Куркинский район, Грибоедовская волость	711711074220035	Регионального значения
842. Б. Владимирско - Богородицкая церковь	Памятник	Тульская область, Куркинский район, село Владимировка	711711074280005	Регионального значения
843. Бывшая Никольская церковь	Памятник	Тульская область, Куркинский район, д. Орловка, лит. А, А1, А2	711711074290005	Регионального значения
844. Бывшее родовое имение декабриста М.А. Бодиско, члена Северного общества. Здесь он	Достопримечательное место	Тульская область, Плавский район, с. Соковнино	711731084690005	Регионального значения

1	2	3	4	5
был похоронен на могиле в 50-х годах XX в. установлен памятник с мраморной доской				
845. Стоянка, эпоха неолита	Памятник		711741084890006	Федерального значения
846. Курганная группа	Ансамбль	-	711741084850006	Федерального значения
847. Бывший господский дом владельцев Богдано - Петровского завода. Первая пол. XIX в.	Памятник	Тульская область, Суворовский район, с. Богоданово	711711084500005	Регионального значения
848. Производственный корпус бывшего Богдано - Петровского завода. XIX в.	Памятник	Тульская область, Суворовский район, с. Богоданово	711711084510005	Регионального значения
849. Бывшая Георгиевская церковь	Памятник	Тульская область, Щекинский район, п. Крапивна	711711284710005	Регионального значения
850. Бывшая Покровская церковь	Памятник	Тульская область, Щекинский район, с. Мясоедово	711711084860005	Регионального значения
851. Братская могила с захоронением воинов, погибших в период Великой Отечественной войны 1941-1945 гг.	Памятник	Тульская область, Плавский район, с. Ново-Никольское	711711132000005	Регионального значения
852. Братская могила с захоронением воинов, погибших в период Великой Отечественной войны 1941-45 гг.	Памятник	Тульская область, Плавский район, г. Плавск	711711084660005	Регионального значения
853. Бывшая церковь	Памятник	Тульская область, Белевский район, с. Многополье	711711084620005	Регионального значения
854. Братская могила воинов, павших в период Великой Отечественной войны 1941-1945 гг.	Памятник	Тульская область, Воловский район, п. Волово, ж.-д. ст. Волово	711711084700005	Регионального значения
855. Бывшая Никольская церковь	Памятник	Тульская область, Щекинский район, с. Ровки	711711084870005	Регионального значения

1	2	3	4	5
856. Бывшая церковь Дм. Солунского	Памятник	Тульская область, Плавский район, с. Красное	711711084670005	Регионального значения
857. Дом в бывшей усадьбе Гагариных	Памятник	Тульская область, Плавский район, г. Плавск	711711084680005	Регионального значения
858. Бывшая Екатерининская церковь	Памятник	Тульская область, Куркинский район, с. Никитское	711711084720005	Регионального значения
859. Братская могила с захоронением воинов, погибших в боях в период Великой Отечественной войны 1941-1945 гг.	Памятник	Тульская область, Белевский район, г. Белев	711711084630005	Регионального значения
860. Село Екатерининское, где жил и похоронен декабрист Бегичев, член Союза Благоденствия, друг А.С. Грибоедова	Достопримечательное место	Тульская область, Куркинский район, с. Екатерининское	711731084730005	Регионального значения
861. Жилой дом	Памятник	Тульская область, г. Тула, Центральный район, ул. Советская, д. 55, лит. Ж	711711287530005	Регионального значения
862. Селище у села Песковатое, середина I тыс. н.э.	Памятник	-	711741248310006	Федерального значения
863. Селище Теремцы, ранний железный век	Памятник	-	711741248320006	Федерального значения
864. Курганы близ деревни Воронеж	Ансамбль	-	711741248340006	Федерального значения
865. Селище у села Песковатое. Ранний железный век	Памятник	-	711741248330006	Федерального значения
866. Места древнейших неолитический стоянок	Памятник	-	711741304440006	Федерального значения
867. Местонахождение каменного века. IV - III тыс. до н. э.	Памятник	-	711741287680006	Федерального значения
868. Бывшая Покровская церковь	Памятник	Тульская область, Киреевский район, село Богучарово	711711288330005	Регионального значения
869. Никольская церковь	Памятник	Тульская область, Киреевский район, село Панино, лит. А	711711288340005	Регионального значения

1	2	3	4	5
870. Бывшая церковь	Памятник	Тульская область, Киреевский район, село Крутое	711711288350005	Регионального значения
871. Бывшая Михайлоархангельская церковь	Памятник	Тульская область, Киреевский район, поселок Крутицкий	711711288360005	Регионального значения
872. Братская могила с захоронением воинов, погибших в период Великой Отечественной войны 1941-1945 гг.	Памятник	Тульская область, Киреевский район, поселок Шварц	711711131580005	Регионального значения
873. Братская могила с захоронением воинов, погибших в период Великой Отечественной войны 1941-1945 гг.	Памятник	Тульская область, Киреевский район, деревня Сергиевское	711711131590005	Регионального значения
874. Братская могила с захоронением воинов, погибших в период Великой Отечественной войны 1941-1945 гг.	Памятник	Тульская область, Киреевский район, деревня Быковка, лит. I	711711131600005	Регионального значения
875. Братская могила с захоронением воинов, погибших в период Великой Отечественной войны 1941-1945 гг.	Памятник	Тульская область, Киреевский район, село Липки	711711131990005	Регионального значения
876. Братская могила с захоронением воинов, погибших в период Великой Отечественной войны 1941-1945 гг.	Памятник	Тульская область, Киреевский район, деревня Быковка, лит. I	711711131610005	Регионального значения
877. Братская могила с захоронением воинов, погибших в период Великой Отечественной войны 1941-1945 гг.	Памятник	Тульская область, Киреевский район, деревня Быковка, лит. I	711711131620005	Регионального значения
878. Братская могила с захоронением воинов, погибших в период Великой Отечественной войны 1941-1945 гг.	Памятник	Тульская область, Киреевский район, город Киреевск	711711131630005	Регионального значения
879. Братская могила с захоронением воинов, погибших в период	Памятник	Тульская область, Киреевский район, деревня Быковка, лит. I	711711131640005	Регионального значения

1	2	3	4	5
Великой Отечественной войны 1941-1945 гг.				
880. Братская могила с захоронением воинов, погибших в период Великой Отечественной войны 1941-1945 гг.	Памятник	Тульская область, Киреевский район, деревня Быковка, лит. I	711711131650005	Регионального значения
881. Братская могила с захоронением воинов, погибших в период Великой Отечественной войны 1941-1945 гг.	Памятник	Тульская область, Киреевский район, село Болохово	711711131660005	Регионального значения
882. Братская могила с захоронением воинов, погибших в период Великой Отечественной войны 1941-1945 гг.	Памятник	Тульская область, Киреевский район, поселок Бородино	711711131670005	Регионального значения
883. Бывшая Покровская церковь	Памятник	Тульская область, городской округ г. Тула, село Алешня	711711288370005	Регионального значения
884. Братская могила с захоронением воинов, погибших в период Великой Отечественной войны 1941-1945 гг.	Памятник	Тульская область, городской округ г. Тула, село Алешня	711711131700005	Регионального значения
885. Братская могила с захоронением воинов, погибших в период Великой Отечественной войны 1941-1945 гг.	Памятник	Тульская область, городской округ г. Тула, деревня Барсуки	711711131710005	Регионального значения
886. Бывшая Спасская церковь	Памятник	Тульская область, городской округ г. Тула, село Борыково	711711288380005	Регионального значения
887. Братская могила с захоронением воинов, погибших в период Великой Отечественной войны 1941-1945 гг.	Памятник	Тульская область, городской округ Тула, рабочий поселок Плеханово	711711131720005	Регионального значения
888. Братская могила с захоронением воинов, погибших в период	Памятник	Тульская область, городской округ г. Тула, деревня Большая	711711131730005	Регионального значения

1	2	3	4	5
Великой Отечественной войны 1941-1945 гг.		Еловая		
889. Бывшая Ильинская церковь	Памятник	Тульская область, городской округ г. Тула, село Варфоломеево	711711288390005	Регионального значения
890. Братская могила с захоронением воинов, погибших в период Великой Отечественной войны 1941-1945 гг.	Памятник	Тульская область, городской округ г. Тула, поселок Волинцево	711711131740005	Регионального значения
891. Братская могила с захоронением воинов, погибших в период Великой Отечественной войны 1941-1945 гг.	Памятник	Тульская область, городской округ Тула, деревня Георгиевское	711711131750005	Регионального значения
892. Братская могила с захоронением воинов, погибших в период Великой Отечественной войны 1941-1945 гг.	Памятник	Тульская область, городской округ Тула, деревня Гостеевка	711711131760005	Регионального значения
893. Братская могила с захоронением воинов, погибших в период Великой Отечественной войны 1941-1945 гг.	Памятник	Тульская область, городской округ Тула, деревня Зайцево	711711131770005	Регионального значения
894. Братская могила с захоронением воинов, погибших в период Великой Отечественной войны 1941-1945 гг.	Памятник	Тульская область, городской округ Тула, деревня Кишкино	711711131780005	Регионального значения
895. Братская могила с захоронением воинов, погибших в период Великой Отечественной войны 1941-1945 гг.	Памятник	Тульская область, городской округ Тула, село Лутовиново	711711131790005	Регионального значения
896. Братская могила с захоронением воинов, погибших в период Великой Отечественной войны 1941 - 1945 гг.	Памятник	Тульская область, городской округ Тула, деревня Нижнее Елькино	711711131800005	Регионального значения
897. Бывшая Успенская церковь	Памятник	Тульская область, Городской округ г. Новомосковск, село Бороздино	711711132600005	Регионального значения



1	2	3	4	5
898. Историко-культурный комплекс с. Обидимо Ленинского района (усадьба А.С. Хомякова, парк, с. Обидимо)	Ансамбль	Тульская область, городской округ Тула, село Обидимо	711721286340005	Регионального значения
899. Усадьба А.С. Хомякова	Памятник	Тульская область, городской округ Тула, село Обидимо	711711286340035	Регионального значения
900. Парк	Ансамбль	Тульская область, городской округ Тула, село Обидимо	711721286340015	Регионального значения
901. С. Обидимо	Ансамбль	Тульская область, городской округ Тула, село Обидимо	711721286340025	Регионального значения
902. Братская могила с захоронением воинов, погибших в период Великой Отечественной войны 1941-1945 гг.	Памятник	Тульская область, городской округ Тула, деревня Севрюково	711711131830005	Регионального значения
903. Братская могила с захоронением воинов, погибших в период Великой Отечественной войны 1941-1945 гг.	Памятник	Тульская область, городской округ Тула, деревня Струково	711711131810005	Регионального значения
904. Братская могила с захоронением воинов, погибших в период Великой Отечественной войны 1941-1945 гг.	Памятник	Тульская область, городской округ Тула, деревня Торхово	711711131820005	Регионального значения
905. Бывшая Богоявленская церковь	Памятник	Тульская область, городской округ Тула, село Хрущево, улица Просвещения, дом 31, лит Б, б, б1, над б, Г, Г1, т	711711289800005	Регионального значения
906. Братская могила с захоронением воинов, погибших в период Великой Отечественной войны 1941-1945 гг.	Памятник	Тульская область, Городской округ г. Новомосковск, село Бороздино, лит. А	711711131840005	Регионального значения
907. Братская могила с захоронением воинов, погибших в период Великой Отечественной войны 1941-1945 гг.	Памятник	Тульская область, Городской округ г. Новомосковск, деревня Прохоровка, лит. А	711711131850005	Регионального значения

1	2	3	4	5
908. Братская могила с захоронением воинов, погибших в период Великой Отечественной войны 1941-1945 гг.	Памятник	Тульская область, городской округ Тула, деревня Ключевка, сооружение лит. А	711711131860005	Регионального значения
909. Братская могила с захоронением воинов, погибших в период Великой Отечественной войны 1941-1945 гг.	Памятник	Тульская область, Городской округ г. Новомосковск, село Гремячее, сооружение лит. А	711711131870005	Регионального значения
910. Братская могила с захоронением воинов, погибших в период Великой Отечественной войны 1941-1945 гг.	Памятник	Тульская область, Городской округ г. Новомосковск, центральная усадьба с/х «Красный богатырь», сооружение лит. А	711711131880005	Регионального значения
911. Братская могила с захоронением воинов, погибших в период Великой Отечественной войны 1941-1945 гг.	Памятник	Тульская область, Городской округ г. Новомосковск, поселок Малиновский, территория шахты №31, сооружение лит. А	711711131890005	Регионального значения
912. Братская могила с захоронением воинов, погибших в период Великой Отечественной войны 1941-1945 гг.	Памятник	Тульская область, Городской округ г. Новомосковск, деревня Знаменка, сооружение лит. А	711711131900005	Регионального значения
913. Братская могила с захоронением воинов, погибших в период Великой Отечественной войны 1941-1945 гг.	Памятник	Тульская область, Городской округ г. Новомосковск, деревня Петрово-Избищи, сооружение лит. А	711711131910005	Регионального значения
914. Братская могила с захоронением воинов, погибших в период Великой Отечественной войны 1941-1945 гг.	Памятник	Тульская область, Городской округ г. Новомосковск, село Спасское, сооружение лит. А	711711131920005	Регионального значения
915. Братская могила с захоронением воинов, погибших в период Великой Отечественной войны 1941-1945 гг.	Памятник	Тульская область, Городской округ г. Новомосковск, деревня Березовка, сооружение лит. А	711711131930005	Регионального значения

1	2	3	4	5
916. Братская могила с захоронением воинов, погибших в период Великой Отечественной войны 1941-1945 гг.	Памятник	Тульская область, Городской округ г. Новомосковск, деревня Малое Колодезное, сооружение лит. А	711711131940005	Регионального значения
917. Братская могила с захоронением воинов, погибших в период Великой Отечественной войны 1941-1945 гг.	Памятник	Тульская область, Городской округ г. Новомосковск, поселок Ширинский, сооружение лит. А	711711131950005	Регионального значения
918. Братская могила с захоронением воинов, погибших в период Великой Отечественной войны 1941-1945 гг.	Памятник	Тульская область, Городской округ г. Новомосковск, город Новомосковск, поселок Урванка, сооружение с оградой лит. А	711711131960005	Регионального значения
919. Братская могила с захоронением воинов, погибших в период Великой Отечественной войны 1941-1945 гг.	Памятник	Тульская область, Городской округ г. Новомосковск, деревня Княгинино, сооружение лит. А	711711131970005	Регионального значения
920. Братская могила с захоронением воинов, погибших в период Великой Отечественной войны 1941-1945 гг.	Памятник	Тульская область, Городской округ г. Новомосковск, деревня Ново-Яковлевка, сооружение лит. А	711711131980005	Регионального значения
921. Бывшая Казанская церковь	Памятник	Тульская область, Городской округ г. Новомосковск, село Осаново	711711132610005	Регионального значения
922. Бывшая церковь	Памятник	Тульская область, Городской округ г. Новомосковск, село Подосиники	711711132640005	Регионального значения
923. Бывшая Спасская церковь	Памятник	Тульская область, Городской округ г. Новомосковск, село Спасское	711711132650005	Регионального значения
924. Памятник В.И. Ленину. 1961 г. Скульптор неизвестен. Бронза	Памятник	Тульская область, Городской округ г. Новомосковск, город Новомосковск, территория Управления НПО	711711132620005	Регионального значения

1	2	3	4	5
925. Памятник В.И. Ленину. 1957 г. Скульптор Бондаренко. Металл	Памятник	Тульская область, Городской округ г. Новомосковск, город Новомосковск, парк культуры и отдыха	711711132630005	Регионального значения
926. Бывшая Введенская церковь	Памятник	Тульская область. Суворовский район, город Чекалин	711711132660005	Регионального значения
927. Комплекс парусино - полотняной фабрики	Ансамбль	Тульская область, Суворовский район, пос. Песоченский, ул. Ленина, д.2 лит. А, 4 лит. А, 14 лит. А, 22 лит. А, пер. Ленина, д.22 лит. А	711721132670006	Федерального значения
928. Могила Чекалина Александра Павловича (1925 - 1941)	Памятник	Тульская область, Суворовский район, г. Чекалин, сквер	711711132680006	Федерального значения
929. Памятник Герою Советского Союза А. Чекалину	Памятник	Тульская область, Суворовский район, г. Чекалин, сквер, сооружение лит. Г	711711132690006	Федерального значения
930. Обелиск драматургу Сухово-Кобылину Александру Васильевичу, установленный в его усадьбе	Памятник	Тульская область, Плавский район, деревня Кобылинка, лит. I	711711289840006	Федерального значения
931. Городище, сер. I тыс. н.э. - XII - XIII вв. н.э.	Памятник	-	711741246050006	Федерального значения
932. Городище у деревни Малевка, поселение охотников-скотоводов	Памятник	-	711741246280006	Федерального значения
933. Жил. дом С. Плахова	Памятник	Тульская область, г. Тула, Зареченский район, ул. Октябрьская, дом 16, лит А	711711289880005	Регионального значения
934. Городище, V - IX вв. н.э.	Памятник	-	711741246060006	Федерального значения
935. Селище, ранний железный век	Памятник	-	711741304430006	Федерального значения
936. Городище	Памятник	-	711741245990006	Федерального значения

1	2	3	4	5
937. Земляная крепость, в 1,5 км от городка	Памятник	-	711741288130006	Федерального значения
938. Городище у деревни Ярцево	Памятник	-	711741246000006	Федерального значения
939. Городище Пушкаревская Круговина	Памятник	-	711741246010006	Федерального значения
940. Городище, XIV - XVI вв. н.э.	Памятник	-	711741246020006	Федерального значения
941. Укрепление, XVI - XVII вв. н. э.	Памятник	-	711741290400006	Федерального значения
942. Городище, XIV - XVII вв. н.э.	Памятник	-	711741246130006	Федерального значения
943. Городище, 1-я пол. I тыс. н.э., XII - XIII вв. н.э.	Памятник	-	711741246150006	Федерального значения
944. Городище, XII - XIII вв. н.э.	Памятник	-	711741246040006	Федерального значения
945. Дом, в котором в 1881-1884 гг. жил ученый в области физики Н.И. Мерцалов (1866-1948 гг.)	Памятник	Тульская область, г. Тула, ул. Гоголевская, д. 80	711711290430005	Регионального значения
946. Жилой дом с торг. 1 эт. К.П. Наседкиной	Памятник	Тульская область. г. Тула, ул. Металлистов, д. 3	711711290680005	Регионального значения
947. Дом, в котором в 1880-1890 годах жил И.И. Савельев, один из первых организаторов социал-демократических кружков в Туле	Памятник	Тульская область, г. Тула, ул. Штыковая, д. 5	711711290700005	Регионального значения
948. Дом, в котором в 1917-1918 годы находился штаб Красной гвардии	Памятник	Тульская область. г. Тула, ул. Советская, д. 44	711711290720005	Регионального значения
949. Дом, в котором жил советский художник И.Г. Рыбаков	Памятник	Тульская область, г. Тула, ул. Демонстрации, д. 3	711711290500005	Регионального значения
950. Дом, в котором в 1887-1897 гг. и 1906-1908 гг. жил ученый в области механики Л.С. Лейбензон (1871-1951 гг.)	Памятник	Тульская область, г. Тула, ул. Ленина, д. 68	711711290730005	Регионального значения

1	2	3	4	5
951. Комплекс построек самоварн. фабрики и жил. Дома Н.И. Батошева	Ансамбль	Тульская область, г. Тула, ул. Лейтейзена, д. 12	711721304370005	Регионального значения
952. Квартира _ О.И. Камаевой - «мамаши», где с 1903 по 1909 годы находилась штаб-квартира большевиков Зареченского района и хранилось оружие и нелегальная литература	Памятник	Тульская область, г. Тула, ул. Галкина, д.100	711711290740005	Регионального значения
953. Квартира М.А. Пузакова, члена Тульской организации большевиков, в которой в 1914-1916 гг. находилась подпольная типография	Памятник	Тульская область, г. Тула, ул. Пузакова, д. 142	711711290770005	Регионального значения
954. Городище, I тыс. до н.э. - I тыс. н.э., XII - XIII вв. н.э.	Памятник	-	711741245950006	Федерального значения
955. Селище, XII - XIII вв. н.э.	Памятник	-	711741248350006	Федерального значения
956. Курганная группа, VII - X вв. н. э., XII - XIII вв. н. э.	Памятник	-	711741288150006	Федерального значения
957. Городище, XII - XIII вв. н.э.	Памятник	-	711741245880006	Федерального значения
958. Поселение, 1-я пол. I тыс. н.э., XVI - XVII вв. н.э.	Памятник	-	711741245890006	Федерального значения
959. Городище, XIV - XVI вв. н.э.	Памятник	-	711741245900006	Федерального значения
960. Курган X - XIII вв. у деревни Матвеевка	Памятник	-	711741304460006	Федерального значения
961. Городище XIV - XVII вв.	Памятник	-	711741245910006	Федерального значения
962. Городище у деревни Поречье по предположениям относится к городищам дьякова типа	Памятник	-	711741304410006	Федерального значения

1	2	3	4	5
963. Городище, ранний железный век	Памятник	-	711741245960006	Федерального значения
964. Городище, XII - XIII вв. н.э.	Памятник	-	711741245970006	Федерального значения
965. Городище, XVI - XVII вв. н.э.	Памятник	-	711741246170006	Федерального значения
966. Курганная группа, XI - XII вв. н. э.	Памятник	-	711741288160006	Федерального значения
967. Курганная группа, XII - XIII вв. н.э.	Памятник	-	711741288170006	Федерального значения
968. Городище, II - V вв. н.э.	Памятник	-	711741246260006	Федерального значения
969. Городище «Дарожень», XVI - XVII вв. н.э.	Памятник	-	711741246270006	Федерального значения
970. Селище-2, ранний железный век, VIII - X вв. н. э.	Памятник	-	711741288270006	Федерального значения
971. Жилой дом купца А.М. Богородицкого	Памятник	Тульская область, г. Тула, ул. Пирогова, д. 18, лит. А	711711288400005	Регионального значения
972. Административное здание	Памятник	Тульская область, г. Тула, ул. Свердлова, д. 6	711711288410005	Регионального значения
973. Здание бывшей Перовской гимназии, где с 1912 по 1915 гг. учился Н. А. Руднев, легендарный герой гражданской войны	Памятник	Тульская область, г. Тула, Центральный переулок, д. 24	711711288420005	Регионального значения
974. Памятник героям гражданской войны 1936 г. Скульпторы С.Н. Попов, М.Ф. Листопац, А.И. Танета. Архитектор М.А. Туркус. Бетон, гранит	Памятник	Тульская область, г. Тула, площадь Челюскинцев	711711288840005	Регионального значения
975. Жилой дом И.П. Ивушкина	Памятник	Тульская область, г. Тула, ул. Энгельса, д. 63	711711288850005	Регионального значения
976. Дом, в котором жил в 1880-1890 гг. видный партийный	Памятник	Тульская область, г. Тула, ул. Бундурина, д. 46	711711288890005	Регионального значения

1	2	3	4	5
и государственный деятель, профессиональный революционер П. Г. Смидович				
977. Жилой дом	Памятник	Тульская область, г. Тула, Советский район, ул. Гоголевская/ул. Свободы, д. 74/34, лит. А	711711288900005	Регионального значения
978. Жилой дом	Памятник	Тульская область, г. Тула, ул. С. Перовской, д. 3	711711288950005	Регионального значения
979. Жилой дом М.С. Афанасьева (питейный дом)	Памятник	Тульская область, г. Тула, ул. Коминтерна/ ул. Халтурина, д. 65	711711288980005	Регионального значения
980. Жилое	Памятник	Тульская область, г. Тула, Павшинский, д. 10	711711288990005	Регионального значения
981. Жилой дом	Памятник	Тульская область, г. Тула, Советский район, ул. Свободы, д. 55, лит. А, а2	711711289000005	Регионального значения
982. Жилой дом	Памятник	Тульская область, г. Тула, Пролетарский район, ул. Пролетарская/ ул. Гармонная, д. 33/103 лит. А, Б	711711289040005	Регионального значения
983. Жилой дом	Памятник	Тульская область, г. Тула, Пролетарский район, ул. Замочная, д. 43 лит. А, А1, А2, А3	711711289210005	Регионального значения
984. Жилой дом	Памятник	Тульская область, г. Тула, Замочная, д. 74	711711289240005	Регионального значения
985. Частное владение	Памятник	Тульская область, Пролетарский район, ул. К. Маркса/ ул. Калинина, д. 175/1 лит. А, А1	711711289250005	Регионального значения



1	2	3	4	5
986. Жилой дом	Памятник	Тульская область, г. Тула, ул. Володарского, д. 1	711711289260005	Регионального значения
987. Жилой дом	Памятник	Тульская область, г. Тула, ул. Володарского/ ул. Теплова	711711289400005	Регионального значения
988. Дом, где в 1904 г. проходило собрание членов тульской организации РСДРП, на котором была принята резолюция за созыв 3-го съезда РСДРП	Памятник	Тульская область, г. Тула, ул. Володарского, д. 87	711711289280005	Регионального значения
989. Жилой дом	Памятник	Тульская область, г. Тула, ул. Герцена, д. 22	711711289290005	Регионального значения
990. Жилой дом с лавкой	Памятник	Тульская область, г. Тула, ул. Заварная/ ул. Луначарского, 24/110, лит. А, А1, Г5	711711289320005	Регионального значения
991. Квартира члена Тульского комитета РСДРП В.И. Кислова, в которой в 1905 году находилась подпольная типография комитета	Памятник	Тульская область, г. Тула, ул. Горького, д. 101	711711289340005	Регионального значения
992. Жил. дом с флигелем	Памятник	Тульская область, г. Тула, ул. Октябрьская, д. 34 лит. А, Г, Д	711711289380005	Регионального значения
993. Жилой дом Ф. Яковлева	Памятник	Тульская область, г. Тула, ул. Октябрьская, д. 35 лит. А	711711289390005	Регионального значения
994. Административное здание	Памятник	Тульская область, г. Тула, Оружейный пер., д. 1	711711304350005	Регионального значения
995. Жилой дом	Памятник	Тульская область, г. Тула, ул. Пороховая, д. 32, лит. А	711711289490005	Регионального значения
996. Жилой дом	Памятник	Тульская область, г. Тула, ул. Пороховая, д. 30 лит. А	711711289510005	Регионального значения
997. Жилой дом	Памятник	Тульская область, г. Тула, ул. Сакко и Ванцетти, д. 33	711711289540005	Регионального значения
998. Жилой дом с лавкой	Памятник	Тульская область, г. Тула, ул. Советская, д. 72, лит. А	711711289550005	Регионального значения

1	2	3	4	5
999. Жилой дом С и М Родиных	Памятник	Тульская область, г. Тула, ул. Жуковского, д. 8	711711289570005	Регионального значения
1000. Жилой дом, 1-я половина XIX в.	Памятник	Тульская область, Белевский район, Краснорабочий поселок, дом 29	711711287240005	Регионального значения
1001. Жилой дом, 1-я половина XIX в.	Памятник	Тульская область, Белевский район, Краснорабочий поселок, дом 32	711711287250005	Регионального значения
1002. Жилой дом, 1-я половина XIX в.	Памятник	Тульская область, Белевский район, Краснорабочий поселок, дом 35	711711287260005	Регионального значения
1003. Жилой дом, 1-я половина XIX в.	Памятник	Тульская область, Белевский район, Краснорабочий поселок, дом 37	711711287270005	Регионального значения
1004. Жилой дом, 1-я половина XIX в.	Памятник	Тульская область, Белевский район, Краснорабочий поселок, дом 36	711711287280005	Регионального значения
1005. Жилой дом 2-ой половины XIX в.	Памятник	Тульская область, Белевский район, Краснорабочий поселок, дом 39	711711287300005	Регионального значения
1006. Село Володьково, где с 1843 по 1855 гг. под надзором полиции жил декабрист А.И. Черкасов член Южного общества	Достопримечательно е место	Тульская область, Белевский район, село Володьково	711731248370005	Регионального значения
1007. Имение, в котором прошли детство и юность, куда неоднократно приезжал русский юрист, историк К. Д. Кавелин	Ансамбль	Тульская область. Белевский район, д. Иваново	711721248380005	Регионального значения
1008. Братская могила с захоронением воинов, погибших в период Великой Отечественной войны 1941-1945 годов	Памятник	Тульская область, Богородицкий район, 2,5 км северо-западнее г. Богородицка, 200 м юго-	711711248010005	Регионального значения

1	2	3	4	5
		восточнее перекрестка дорог Москва-Воронеж Богородицк-Новопокровское		
1009.Братская могила с захоронением воинов, погибших в период Великой Отечественной войны 1941-1945 годов	Памятник	Тульская область, Богородицкий район, 2,5 км северо-западнее г. Богородицка, 200 м юго-восточнее перекрестка дорог Москва-Воронеж Богородицк-Новопокровское	711711248020005	Регионального значения
1010.Братская могила с захоронением воинов, погибших в период Великой Отечественной войны 1941-1945 годов	Памятник	Тульская область, Богородицкий район, 2,5 км северо-западнее г. Богородицка, 200 м юго-восточнее перекрестка дорог Москва-Воронеж Богородицк-Новопокровское	711711248030005	Регионального значения
1011.Братская могила с захоронением воинов, погибших в период Великой Отечественной войны 1941-1945 годов	Памятник	Тульская область, Богородицкий район, 2,5 км северо-западнее г. Богородицка, 200 м юго-восточнее перекрестка дорог Москва-Воронеж Богородицк-Новопокровское	711711248040005	Регионального значения
1012.Братская могила с захоронением воинов, погибших в период Великой Отечественной войны 1941-1945 годов	Памятник	Тульская область, Богородицкий район, 2,5 км северо-западнее г. Богородицка, 200 м юго-восточнее перекрестка дорог Москва-Воронеж Богородицк-Новопокровское	711711248050005	Регионального значения
1013.Братская могила с захоронением воинов, погибших в период Великой Отечественной войны 1941-1945 годов	Памятник	Тульская область, Богородицкий район, 2,5 км северо-западнее г. Богородицка, 200 м	711711248060005	Регионального значения

1	2	3	4	5
		юго-восточнее перекрестка дорог Москва-Воронеж Богородицк-Новопокровское		
1014.Братская могила с захоронением воинов, погибших в период Великой Отечественной войны 1941-1945 годов	Памятник	Тульская область, Богородицкий район, село Товарково	711711248070005	Регионального значения
1015.«Теремок» в бывшей усадьбе Голицина	Памятник	Тульская область, Дубенский район, село Якшино	711711289950005	Регионального значения
1016.Бывшая Спасо-Преображенская церковь, XVIII в.	Памятник	Тульская область, Дубенский район, село Якшино	711711289910005	Регионального значения
1017.Могила революционера Мостикова Дмитрия Ивановича	Памятник	Тульская область, Кимовский район, село Монастырщина	711711289970005	Регионального значения
1018.Покровская церковь	Памятник	Тульская область, Киреевский район, село Новоселебное, лит. А	711711289960005	Регионального значения
1019.Братская могила с захоронением воинов, павших в период Великой Отечественной войны 1941-1945 гг.	Памятник	Тульская область, Куркинский район, пос. Михайловское	711711248120005	Регионального значения
1020.Бывшая Сретенская церковь, архитектор С. Александров, 1836 г., Колокольня - архитектор Н.В. Султанов, 1894 г.	Ансамбль	Тульская область, городской округ Тула, деревня Липки	711721286460005	Регионального значения
1021.Бывшая Сретенская церковь, архитектор С. Александров, 1836 г.	Памятник	Тульская область, городской округ Тула, деревня Липки	711711286460015	Регионального значения
1022.Колокольня - архитектор Н.В. Султанов, 1894 г.	Памятник	Тульская область, городской округ Тула, деревня Липки	711711286460025	Регионального значения
1023.Бывшая усадьба декабриста Нарышкина М.М., где он жил после ссылки с 1844 гг. Здесь бывали Н.С. Бобрищев-Пушкин,	Памятник	Тульская область, городской округ Тула, село Высокое	711711290410005	Регионального значения

1	2	3	4	5
Розен, Е. Оболенский, И.И. Пуцин				
1024. Памятник И.Б. Кирееву, поставлен в 1972 г., работа скульптора С.С. Семенова	Памятник	Тульская область, городской округ Тула, близ д. Дементеево	711711290420005	Регионального значения
1025. Могила русского архитектора Д.В. Ухтомского (1719 - 1774 гг.)	Памятник	Тульская область, Одоевский район, с. Дубки	711711304500005	Регионального значения
1026. Бюст дважды Героя Советского Союза Б.Ф. Сафонова	Памятник	Тульская область, Плавский район, с. Синявино	711711289620005	Регионального значения
1027. Дом, где останавливался Л.Н. Толстой	Памятник	Тульская область, Плавский район, город Плавск	711711289640005	Регионального значения
1028. Жилой дом середины XIX в.	Памятник	Тульская область, Белевский район, Краснорабочий поселок, дом 38	711711287290005	Регионального значения
1029. Дом, где родился и жил член АН СССР Чудаков Е.А.	Памятник	Тульская область, Плавский район, г. Плавск, ул. Красноармейская, д. 18 лит. А, А1, а, а1, а2, а3	711711289750005	Регионального значения
1030. Производственный корпус Дубенского завода, XVIII-XIX вв.	Памятник	Тульская область, Дубенский район, п. Дубна, ул. Первомайская, д. 2	711711304400005	Регионального значения
1031. Городище у деревни Крутицы	Памятник	-	711741246220006	Федерального значения
1032. Городище у деревни Новое Село, древнее поселение вятичей известно под названием «Городок»	Памятник	-	711741304480006	Федерального значения
1033. Городище, XII - XIII вв. н.э. - XVI - XVII вв. н.э.	Памятник	-	711741246240006	Федерального значения
1034. Городище у деревни Шепилово	Памятник	-	711741246290006	Федерального значения
1035. Остатки плотин металлургических	Памятник	-	711741290780006	Федерального значения

1	2	3	4	5
вододействующих заводов в XVII в.				
1036.Городище, 1-я пол. I тыс. н.э.	Памятник	-	711741246090006	Федерального значения
1037.Комплекс памятников, 1-я пол. I тыс. н.э.	Ансамбль	-	711741246100006	Федерального значения
1038.Городище-2	Памятник	-	711741246100016	Федерального значения
1039.Городище-1	Памятник	-	711741246100026	Федерального значения
1040.Городище, XII - XIII вв. н.э.	Памятник	-	711741246120006	Федерального значения
1041.Курганы у деревни Сныково	Ансамбль	-	711741248210006	Федерального значения
1042.Комплекс памятников	Ансамбль	-	711741246180006	Федерального значения
1043.Городище «Барская гора», I тыс. до н.э. - I тыс. н.э.	Памятник	-	711741246190006	Федерального значения
1044.Курганная группа	Ансамбль	-	711741246310006	Федерального значения
1045.Городище, XVI - XVII вв. н.э.	Памятник	-	711741246200006	Федерального значения
1046.Курган у поселка Л. Толстого	Памятник	-	711741248220006	Федерального значения
1047.Курган у поселка Омоты	Памятник	-	711741248230006	Федерального значения
1048.Курганная группа-2	Памятник	-	711741246330026	Федерального значения
1049.Курганная группа-1	Памятник	-	711741246330016	Федерального значения
1050.Комплекс памятников	Ансамбль	-	711741246330006	Федерального значения

1	2	3	4	5
1051.Городище Новая Слободка. I тыс. н.э.	Памятник	-	711741246210006	Федерального значения
1052.Одиночный курган. Дача «Ока»	Памятник	-	711741304300006	Федерального значения
1053.Курганная группа, VIII - X вв. н.э.	Памятник	-	711741290790006	Федерального значения
1054.Курганная группа	Ансамбль	-	711741246180026	Федерального значения
1055.Городище, XII - XIII вв. н.э.	Памятник	-	711741246180016	Федерального значения
1056.Ранненеолитическая стоянка у села Камынино	Памятник	-	711741290800006	Федерального значения
1057.Братская могила с захоронением воинов, погибших в период Великой Отечественной войны 1941-1945 гг.	Памятник	Тульская область, Белевский район, д. Кураково	711711247960005	Регионального значения
1058.Братская могила с захоронением воинов, погибших в период Великой Отечественной войны 1941-1945 гг.	Памятник	Тульская область, Суворовский район, с. Марково	711711248090005	Регионального значения
1059.Братская могила с захоронением воинов, погибших в период Великой Отечественной войны 1941-1945 гг.	Памятник	Тульская область, Киреевский район, город Киреевск	711711248130005	Регионального значения
1060.Родовое имение декабриста Н.А. Чижова, члена Северного общества	Ансамбль	Тульская область, Тепло-Огаревский район, с. Покровское	711721304510005	Регионального значения
1061.Братская могила с захоронением воинов, павших в период Великой Отечественной войны 1941-1945 гг.	Памятник	Тульская область, Щекинский район, город Советск	711711247980005	Регионального значения
1062.Братская могила с захоронением воинов, павших в период	Памятник	Тульская область, Щекинский район, с. Крапивна	711711247990005	Регионального значения

1	2	3	4	5
Великой Отечественной войны 1941-1945 гг.				
1063. Церковное здание	Памятник	Тульская область, г. Тула, Центральный район, ул. Льва Толстого, д. 79, лит. В	711711287320005	Регионального значения
1064. Конный двор усадьбы Засыпкиных. Арматурный завод. Конюшни	Ансамбль	Тульская область, Суворовский район, п. Ханино	711721066790015	Регионального значения
1065. Бывший производственный корпус, начало XIX в.	Памятник	Тульская область, Суворовский район, п. Ханино	711711246370005	Регионального значения
1066. Усадьба Паниных	Ансамбль	Тульская область, Суворовский район, с. Красное Михайлово	711721248140006	Федерального значения
1067. Парк усадьбы Криворотова, около 1885 г.	Ансамбль	Тульская область, Суворовский район, п. Песоченский	711721248150005	Регионального значения
1068. Здание казначейства, где 31 декабря 1917 г. находился уездный комитет партии и исполком Лихвинского уездного Совета крестьянских и рабочих депутатов	Памятник	Тульская область, Суворовский район, г. Чекалин, ул. Калужская, д.35 лит А, а	711711248170005	Регионального значения
1069. Бывший дом Улановых (Прохоровых). Ансамбль бывшего Спасопреображенского мужского монастыря	Памятник	Тульская область, Белевский район, г. Белев, ул. Фрунзе, д. 19 лит. А	711711248240005	Регионального значения
1070. Братская могила с захоронением воинов, погибших в период Великой Отечественной войны 1941-1945 гг.	Памятник	Тульская область, Суворовский район, поселок Песоченский	711711248080005	Регионального значения
1071. Венев-Никольский монастырь	Ансамбль	Тульская область, Веневский район, село Венев-Монастырь	711721245920006	Федерального значения
1072. Церковь Успения (Богоявления) с росписью	Памятник	Тульская область, Веневский район, село Венев-Монастырь, лит А	711711245920016	Федерального значения



1	2	3	4	5
1073. Усадьба писателя Хомякова А.С. «Богучарово»	Ансамбль	Тульская область, городской округ Тула, с/п Рождественское, п. Октябрьский, д. 1, 3, 6, 12	711721286270006	Федерального значения
1074. Братская могила с захоронением воинов, в период Великой Отечественной войны 1941-1945 гг.	Памятник	Тульская область, Белевский район, д. Смычка	711711247930005	Регионального значения
1075. Столб на границе Тульской и Калужской губерний	Памятник	Тульская область, Белевский район	711711248250005	Регионального значения
1076. Братская могила с захоронением воинов, погибших в период Великой Отечественной войны 1941-1945 гг.	Памятник	Тульская область, Богородицкий район, село Малевка	711711248000005	Регионального значения
1077. Памятник В.И. Ленину, скульптор неизвестен. Гранит	Памятник	Тульская область, Суворовский район, г. Суворов, площадь	711711248180005	Регионального значения
1078. Братская могила с захоронением воинов, павших в период Великой Отечественной войны 1941-1945 гг.	Памятник	Тульская область, Щекинский район, село Селиваново	711711247970005	Регионального значения
1079. Бывшая деревянная церковь	Памятник	Тульская область, Плавский район, с. Соковнино	711711287340005	Регионального значения
1080. Сторожевой курган, входивший в оборонительную систему Засечной черты	Памятник	-	711741287350006	Федерального значения
1081. Курганы у деревни Песковатское	Памятник	-	711741304320006	Федерального значения
1082. Курганы у деревни Кипеть	Памятник	-	711741304280006	Федерального значения
1083. Курганы у деревни Западная	Памятник	-	711741304310006	Федерального значения

1	2	3	4	5
1084.Курган у населения известно под названием «Городок»	Памятник	-	711741287380006	Федерального значения
1085.Курганная группа, ранний железный век	Памятник	-	711741287400006	Федерального значения
1086.Селище у деревни Черногрязевка. Ранний железный век	Памятник	-	711741248270006	Федерального значения
1087.Курганная группа Теремцы. Древнерусское время	Ансамбль	-	711741246300006	Федерального значения
1088.Селище у деревни Федяшево. Ранний железный век. Конец I тыс. до н.э. - нач. н.э.	Памятник	-	711741248290006	Федерального значения
1089.Одиночный курган у с. Никола-Гастунь. Эпоха Киевской Руси	Памятник	-	711741248300006	Федерального значения
1090.Церковь Успенская	Памятник	Тульская область, Кимовский район, р. п. Епифань, ул. Малая Донская, д. 9	711711068150016	Федерального значения
1091.Колокольня	Памятник	Тульская область, Кимовский район, р. п. Епифань, ул. Малая Донская, д. 9	711711068150026	Федерального значения
1092.Ограда	Памятник	Тульская область, Кимовский район, р.п. Епифань, ул. Малая Донская, д. 9	711711068150036	Федерального значения
1093.Церковь Никольская	Памятник	Тульская область, Кимовский район, р.п. Епифань, Красная площадь, лит. А	711711068140036	Федерального значения
1094.Колокольня	Памятник	Тульская область, Кимовский район, р.п. Епифань Красная площадь, лит. А	711711068140016	Федерального значения
1095.Башня ограды	Памятник	Тульская область, Кимовский район, р.п. Епифань Красная площадь, лит. А4	711711068140026	Федерального значения

1	2	3	4	5
1096.Братская могила с захоронением воинов, погибших в период Великой Отечественной войны 1941-1945 гг.	Памятник	Тульская область, Плавский район, село Старые Лески	711711248100005	Регионального значения
1097.Памятник-бюст писателю И. Ф. Трусову. Бронза	Памятник	Тульская область, Плавский район, с. Красное	711711287450005	Регионального значения
1098.Дом матери и сестры Г.И. Успенского, где бывал писатель	Памятник	Тульская область, Щекинский район, с. Крапивна	711711304420005	Регионального значения
1099.Жил. дом купцов Балашовых	Памятник	Тульская область, г. Тула, ул. Колевина/ул. Смирнова, д. 1/1, лит. А	711711288000005	Регионального значения
1100.Кузница и мастерские. Начало XIX в.	Памятник	Тульская область, Суворовский район, п. Ханино, ул. Заводская, д. 1 лит. К, К1	711711248190005	Регионального значения
1101.Жилой дом	Памятник	Тульская область. город Тула, Советский район, улица Сойфера, дом 14	711711288050005	Регионального значения
1102.Жилой дом с флигелем Н.П. Страхова	Памятник	Тульская область, г. Тула, ул. Свободы, д.12а	711711304330005	Регионального значения
1103.Винный завод Паниных. 1910 г.	Ансамбль	Тульская область, Суворовский район, п. Михайловский	711721248200005	Регионального значения
1104.Остатки земляных сооружений, входивших в оборонительную линию «Завитай»	Памятник	-	711741288190006	Федерального значения
1105.Братская могила с захоронением воинов, погибших в период Великой Отечественной войны 1941-1945 гг.	Памятник	Тульская область, Белевский район, д. Полевая	711711247950005	Регионального значения
1106.Здесь в октябре-декабре 1941 г. проходил передний край обороны г. Тула, где были остановлены и	Достопримечательное место	Тульская область, г. Тула, ул. 9 Мая, 153	711731288200005	Регионального значения

1	2	3	4	5
разгромлены гитлеровские полчища				
1107.Братская могила № 5 с захоронением воинов, погибших в период Великой Отечественной войны 1941-1945 гг.	Памятник	Тульская область, Ясногорский район, с. Иваново	711711248110005	Регионального значения
1108.Жилой дом	Памятник	Тульская область, г. Тула, ул. Свердлова, д. 95	711711288220005	Регионального значения
1109.Жилой дом	Памятник	Тульская область, г. Тула, 2-й Красный пер, д. 23	711711288230005	Регионального значения
1110.Жилой дом	Памятник	Тульская область, г. Тула, Черников пер., 8а	711711288250005	Регионального значения
1111.Бывшие торговые ряды	Памятник	Тульская область, г. Тула, Советский переулок, д. 17	711711288260005	Регионального значения
1112.Могила капитана Советской Армии, погибшего в период Великой Отечественной войны 1941-1945гг.	Памятник	Тульская область, Плавский район, город Плавск, ул. Коммунаров, у здания средней школы №2	711711288290005	Регионального значения
1113.Дом купцов Пучковых	Памятник	Тульская область, Кимовский район, поселок Епифань, улица Красная Площадь/улица Новослободская, дом 7а/2	711711235320005	Регионального значения
1114.Памятник В.И. Ленину	Памятник	Тульская область, г. Тула, з-д Электроэлементов	711711287490005	Регионального значения
1115.Братская могила с захоронением воинов, погибших в период Великой Отечественной войны	Памятник	Тульская область, Городской округ г. Тула, на территории Большееловского сельского совета	711711306550005	Регионального значения
1116.Промпостройка	Памятник	Тульская область, г. Тула, ул. Фрунзе, 2 а	711711309770005	Регионального значения
1117.Дом Молчановых	Памятник	Тульская область, Кимовский район, поселок Епифань, улица Тульская, дом 7, лит. А	711811313410005	Регионального значения

1	2	3	4	5
1118.Городская управа	Памятник	Тульская область, Кимовский район, поселок Епифань, улица Кузнечная, дом 28, лит. А	711811313420005	Регионального значения
1119.Сад за домом Волконского	Ансамбль	Тульская область, Щекинский район, муниципальное образование Головеньковское, деревня Ясная Поляна	711820387380356	Федерального значения
1120.Молодой сад	Ансамбль	Тульская область, Щекинский район, муниципальное образование Головеньковское, деревня Ясная Поляна	711820387380346	Федерального значения
1121.Омшаник с пасекой	Памятник	Тульская область, Щекинский район, муниципальное образование Головеньковское, деревня Ясная Поляна	711810387380016	Федерального значения
1122.Красный сад	Ансамбль	Тульская область, Щекинский район, муниципальное образование Головеньковское, деревня Ясная Поляна	711820387380336	Федерального значения
1123.Сад за Большим прудом	Ансамбль	Тульская область, Щекинский район, муниципальное образование Головеньковское, деревня Ясная Поляна	711820387380326	Федерального значения
1124.Старый сад	Ансамбль	Тульская область, Щекинский район, муниципальное образование Головеньковское, деревня Ясная Поляна	711820387380316	Федерального значения
1125.Садовый сарай	Памятник	Тульская область, Щекинский район, муниципальное образование Головеньковское, деревня Ясная Поляна	711810387380026	Федерального значения
1126.Сад за павильоном	Ансамбль	Тульская область, Щекинский район, муниципальное образование Головеньковское, деревня Ясная Поляна	711820387380306	Федерального значения

1	2	3	4	5
1127. Павильон	Памятник	Тульская область, Щекинский район, муниципальное образование Головеньковское, деревня Ясная Поляна	711810387380036	Федерального значения
1128. Навес на гумне	Памятник	Тульская область, Щекинский район, муниципальное образование Головеньковское, деревня Ясная Поляна	711810387380046	Федерального значения
1129. Рига	Памятник	Тульская область, Щекинский район, муниципальное образование Головеньковское, деревня Ясная Поляна	711810387380056	Федерального значения
1130. Кучерская изба	Памятник	Тульская область, Щекинский район, муниципальное образование Головеньковское, деревня Ясная Поляна	711810387380066	Федерального значения
1131. Красный сарайчик	Памятник	Тульская область, Щекинский район, муниципальное образование Головеньковское, деревня Ясная Поляна	711810387380076	Федерального значения
1132. Теплица с парниками	Памятник	Тульская область, Щекинский район, муниципальное образование Головеньковское, деревня Ясная Поляна	711810387380086	Федерального значения
1133. Беседка-вышка	Памятник	Тульская область, Щекинский район, муниципальное образование Головеньковское, деревня Ясная Поляна	711810387380096	Федерального значения
1134. Английский парк с системой прудов	Ансамбль	Тульская область, Щекинский район, муниципальное образование Головеньковское, деревня Ясная Поляна	711820387380386	Федерального значения

1	2	3	4	5
1135. Большой пруд	Памятник	Тульская область, Щекинский район, муниципальное образование Головеньковское, деревня Ясная Поляна	711810387380106	Федерального значения
1136. Сарай при каменке	Памятник	Тульская область, Щекинский район, муниципальное образование Головеньковское, деревня Ясная Поляна	711810387380116	Федерального значения
1137. Баня	Памятник	Тульская область, Щекинский район, муниципальное образование Головеньковское, деревня Ясная Поляна	711810387380126	Федерального значения
1138. Плотина Большого пруда	Памятник	Тульская область, Щекинский район, муниципальное образование Головеньковское, деревня Ясная Поляна	711810387380136	Федерального значения
1139. Дом Л.Н. Толстого	Памятник	Тульская область, Щекинский район, муниципальное образование Головеньковское, деревня Ясная Поляна	711810387380146	Федерального значения
1140. Дровяной сарай	Памятник	Тульская область, Щекинский район, муниципальное образование Головеньковское, деревня Ясная Поляна	711810387380156	Федерального значения
1141. Ледник при доме Л.Н. Толстого	Памятник	Тульская область, Щекинский район, муниципальное образование Головеньковское, деревня Ясная Поляна	711810387380166	Федерального значения
1142. Белая кухня	Памятник	Тульская область, Щекинский район, муниципальное образование Головеньковское, деревня Ясная Поляна	711810387380176	Федерального значения

1	2	3	4	5
1143.Каменная ограда при доме Л.Н. Толстого	Памятник	Тульская область, Щекинский район, муниципальное образование Головеньковское, деревня Ясная Поляна	711810387380186	Федерального значения
1144.Колодец у дома Л.Н. Толстого	Памятник	Тульская область, Щекинский район, муниципальное образование Головеньковское, деревня Ясная Поляна	711810387380196	Федерального значения
1145.Флигель Кузминских	Памятник	Тульская область, Щекинский район, муниципальное образование Головеньковское, деревня Ясная Поляна	711810387380206	Федерального значения
1146.Парк «Клины»	Ансамбль	Тульская область, Щекинский район, муниципальное образование Головеньковское, деревня Ясная Поляна	711820387380366	Федерального значения
1147.Каменный арочный мостик у дома Л.Н. Толстого	Памятник	Тульская область, Щекинский район, муниципальное образование Головеньковское, деревня Ясная Поляна	711810387380226	Федерального значения
1148.Сарай при флигеле	Памятник	Тульская область, Щекинский район, муниципальное образование Головеньковское, деревня Ясная Поляна	711810387380236	Федерального значения
1149.Ледник у флигеля	Памятник	Тульская область, Щекинский район, муниципальное образование Головеньковское, деревня Ясная Поляна	711810387380216	Федерального значения
1150.Дом Волконского	Памятник	Тульская область, Щекинский район, муниципальное образование Головеньковское, деревня Ясная Поляна	711810387380246	Федерального значения



1	2	3	4	5
1151.Инвентарный сарай	Памятник	Тульская область, Щекинский район, муниципальное образование Головеньковское, деревня Ясная Поляна	711810387380256	Федерального значения
1152.Березовая аллея («Прешпект»)	Ансамбль	Тульская область, Щекинский район, муниципальное образование Головеньковское, деревня Ясная Поляна	711820387380376	Федерального значения
1153.Каменка с кирпичной оградой	Памятник	Тульская область, Щекинский район, муниципальное образование Головеньковское, деревня Ясная Поляна	711810387380266	Федерального значения
1154.Башни въезда	Памятник	Тульская область, Щекинский район, муниципальное образование Головеньковское, деревня Ясная Поляна	711810387380276	Федерального значения
1155.Конюшня	Памятник	Тульская область, Щекинский район, муниципальное образование Головеньковское, деревня Ясная Поляна	711810387380286	Федерального значения
1156.Курятник	Памятник	Тульская область, Щекинский район, муниципальное образование Головеньковское, деревня Ясная Поляна	711810387380296	Федерального значения
1157.Могила Толстого Льва Николаевича (1828-1910)	Памятник	Тульская область, Щекинский район, муниципальное образование Головеньковское, деревня Ясная Поляна	711911323950006	Федерального значения
1158.Дом Новикова В.А.	Памятник	Тульская область, г. Богородицк, ул. Коммунаров, 104, лит. А	712111342920005	Регионального значения

1	2	3	4	5
1159. Ограда Всехсвятского кладбища с воротами	Памятник	город Тула, улица Льва Толстого, улица Мориса Тореза	712111342910005	Регионального значения
1160. Усадьба фон Мекк: главный дом, парк с прудами	Ансамбль	Тульская область, Веневский район, с. Хрусловка, ул. Чайковского, д. 2	712121343290005	Регионального значения
1161. Ансамбль усадьбы Н.С. Мальцова (Мальцева): главный дом, 1909 г.; флигель, конюшня, хозпостройка, хозпостройка с погребом, парк, каскад прудов	Ансамбль	Тульская область, Дубенский район, с. Воскресенское, ул. Почтовая	712121343280005	Регионального значения
1162. Церковь Воздвижения Креста Господня	Памятник	Тульская область, г. Тула, пос. Ленинский	712111343270005	Регионального значения
1163. Пекарня и булочная Д.И. Филиппова	Памятник	Тульская область, г. Тула, ул. Советская, д. 56, лит. А, а	712111343260005	Регионального значения

Таблица № 49. Перечень выявленных объектов культурного наследия.

Наименование	Местонахождение	Вид выявленного объекта культурного наследия	Иные сведения и документы об объекте
1	2	3	4
1. Усадьба И. Ливенцева. Постройка	Тульская область, г. Тула, Центральный район, ул. Дзержинского/Советская, д. 15-17/73, лит. В, в.	Памятник градостроительства и архитектуры	
2. Жилой дом – образец каменной эклектики	г. Тула, ул. Менделеевская, д. 9, лит. Б, В	Памятник	Постановление правительства Тульской области от 17.10.2019 № 492 «Об установлении границ объединенной зоны охраны объектов культурного наследия в границах муниципального образования город Тула и утверждении требований к градостроительным регламентам в границах территорий данных зон», приказ инспекции Тульской области по государственной охране объектов культурного наследия от 17.12.2019 № 215 «Об утверждении границ территории выявленного объекта культурного наследия «Жилой дом – образец каменной эклектики», последняя четверть XIX века, город Тула, улица Менделеевская, дом 9, литеры Б, В» (границы территории)

1	2	3	4
3. Дом жилой, кон. XVIIIв., XIXв.	г.Тула, Металлистов ул., д. 8-а, лит. В, в	Памятник	Приказ инспекции Тульской области по государственной охране объектов культурного наследия от 29.03.2017 № 65 «Об утверждении границ территорий объектов культурного наследия в границах центрального ядра исторической части города Тулы»
4. Усадьба Сальниковых арка ворот, XIXв.	г.Тула, Металлистов ул., д. 14	Памятник	Постановление правительства Тульской области от 17.10.2019 №492 «Об установлении границ объединенной зоны охраны объектов культурного наследия в границах муниципального образования город Тула и утверждении требований к градостроительным регламентам в границах территорий данных зон»
5. Городская Дума, кон. XIXв.	г.Тула, Революции ул., д.2, лит. А, А1, А2, А3, А4, А5	Памятник	Постановление правительства Тульской области от 17.10.2019 №492 «Об установлении границ объединенной зоны охраны объектов культурного наследия в границах муниципального образования город Тула и утверждении требований к градостроительным регламентам в границах территорий данных зон»

1	2	3	4
6. Усадьба Черниковых Мастерские, сер. XIXв.	г.Тула, Черниковский пер., д.4, лит. А, А1	Памятник	Постановление правительства Тульской области от 17.10.2019 № 492 «Об установлении границ объединенной зоны охраны объектов культурного наследия в границах муниципального образования город Тула и утверждении требований к градостроительным регламентам в границах территорий данных зон»
7. Дом жилой, нач. XX в.	г.Тула, Сойфера ул., д. 2, лит. Б	Памятник	Приказ инспекции Тульской области по государственной охране объектов культурного наследия от 24.09.2019 № 154 «Об утверждении границ территорий отдельных выявленных объектов культурного наследия, расположенных в муниципальном образовании город Тула»
8. Дом жилой, 1864 г., кон.XIX в.	г.Тула, Советская ул., д. 6, лит. А	Памятник	Приказ инспекции Тульской области по государственной охране объектов культурного наследия от 24.09.2019 № 154 «Об утверждении границ территорий отдельных выявленных объектов культурного наследия, расположенных в муниципальном образовании город Тула» (границы территории)

1	2	3	4
9. Дом жилой, 1902г.	г.Тула, Советская ул., д. 27, лит. А	Памятник	Приказ инспекции Тульской области по государственной охране объектов культурного наследия от 29.03.2017 № 65 «Об утверждении границ территорий объектов культурного наследия в границах центрального ядра исторической части города Тулы» (границы территории)
10. Дом В. Р. Гречихина, нач. XXв.	г.Тула, Советская ул./Ф. Энгельса ул., д. 33/8, лит. А, А1	Памятник	Приказ инспекции Тульской области по государственной охране объектов культурного наследия от 29.03.2017 № 65 «Об утверждении границ территорий объектов культурного наследия в границах центрального ядра исторической части города Тулы» (границы территории)
11. Гостиница «Верман», 1869г.	г.Тула, Советская ул., д. 54, лит. А	Памятник	Приказ инспекции Тульской области по государственной охране объектов культурного наследия от 24.09.2019 № 154 «Об утверждении границ территорий отдельных выявленных объектов культурного наследия, расположенных в муниципальном образовании город Тула» (границы территории)
12. Дом жилой, кон. XVIIIв., XIXв.	г.Тула, Советская ул., д. 55, лит. А, А1	Памятник	Приказ инспекции Тульской области по государственной

1	2	3	4
			охране объектов культурного наследия от 29.03.2017 № 65 «Об утверждении границ территорий объектов культурного наследия в границах центрального ядра исторической части города Тулы» (границы территории)
13. Гимназия женская, кон. XIXв.; нач. XXв.	г.Тула, Пирогова ул., д. 20, лит. А	Памятник	Приказ инспекции Тульской области по государственной охране объектов культурного наследия от 24.09.2019 № 154 «Об утверждении границ территорий отдельных выявленных объектов культурного наследия, расположенных в муниципальном образовании город Тула» (границы территории)
14. Гимназия им. Великой княгини Ольги Николаевны (Ольгинская), 1914г.	г.Тула, Жуковского ул./Каминского ул. д.27/5, лит. А	Памятник	

1	2	3	4
15. Дом жилой, посл. четв. XIX в.	г.Тула, Тургеневская ул./Каминского ул. д. 35/11, лит. А, а, а1	Памятник	Приказ инспекции Тульской области по государственной охране объектов культурного наследия от 24.09.2019 № 154 «Об утверждении границ территорий отдельных выявленных объектов культурного наследия, расположенных в муниципальном образовании город Тула» (границы территории)
16. Дом жилой, I пол. XX в.	г.Тула, Каминского ул., д. 47 а, лит. А, Б	Памятник	Постановление правительства Тульской области от 01.06.2016 № 218 «Об утверждении объединенной зоны охраны и границ территорий объектов культурного наследия, расположенных в границах улиц Гоголевской, Бундурина, Каминского и проспекта Ленина города Тулы, режимов использования земель и градостроительных регламентов», приказ инспекции Тульской области по государственной охране объектов культурного наследия от 24.09.2019 № 154 «Об утверждении границ территорий отдельных выявленных объектов культурного наследия,



1	2	3	4
			расположенных в муниципальном образовании город Тула» (границы территории)
17. Усадьба Щербинина (Балашовых, Зантфлебен) ворота	г.Тула, Тургеневская ул., д. 13	Памятник	Приказ инспекции Тульской области по государственной охране объектов культурного наследия от 25.09.2019 № 159 «Об утверждении границ территорий отдельных объектов культурного наследия регионального значения в границах Центрального территориального округа города Тулы» (границы территории)
18. Дом купца К.И. Платонова, кон. XIX - нач. XX в.	г.Тула, Ленина пр., д. 21, лит. А, а, а1	Памятник	Приказ инспекции Тульской области по государственной охране объектов культурного наследия от 24.09.2019 № 154 «Об утверждении границ территорий отдельных выявленных объектов культурного наследия, расположенных в муниципальном образовании город Тула» (границы территории)
19. Тульское отделение Московского учетного банка, 1897 г.	г.Тула, Ленина пр., д.22, лит. А, А1, А2, А4, А5, А6	Памятник	Приказ инспекции Тульской области по государственной охране объектов культурного наследия от 24.09.2019 № 154 «Об утверждении границ

1	2	3	4
			территорий отдельных выявленных объектов культурного наследия, расположенных в муниципальном образовании город Тула» (границы территории)
20. Флигель, кон. XVIII в. Усадьба Пальцова Н.И.	г.Тула, Ленина пр., д.33, лит. Г	Памятник	Приказ инспекции Тульской области по государственной охране объектов культурного наследия от 24.09.2019 № 154 «Об утверждении границ территорий отдельных выявленных объектов культурного наследия, расположенных в муниципальном образовании город Тула» (границы территории)
21. Тульское отделение Государственного банка России, 1898г.	г.Тула, Ленина пр., д.38, лит. А	Памятник	Постановление правительства Тульской области от 01.06.2016 № 218 «Об утверждении объединенной зоны охраны и границ территорий объектов культурного наследия, расположенных в границах улиц Гоголевской, Бундурина, Каминского и проспекта Ленина города Тулы, режимов использования земель и градостроительных регламентов» (территории и

1	2	3	4
			<p>зоны охраны), приказ инспекции Тульской области по государственной охране объектов культурного наследия от 24.09.2019 № 154 «Об утверждении границ территорий отдельных выявленных объектов культурного наследия, расположенных в муниципальном образовании город Тула» (границы территории)</p>
<p>22. Дворянская гимназия, 1910-е гг.</p>	<p>г.Тула, Ленина пр., д.53, лит. А, В</p>	<p>Памятник</p>	<p>Приказ инспекции Тульской области по государственной охране объектов культурного наследия от 24.09.2019 № 154 «Об утверждении границ территорий отдельных выявленных объектов культурного наследия, расположенных в муниципальном образовании город Тула» (границы территории)</p>
<p>23. Казенные винные склады (два), нач. XX в.</p>	<p>г.Тула, Ленина пр., д.85, лит. Б, Ленина пр., д. 85 а, лит. А</p>	<p>Памятник</p>	<p>Приказ инспекции Тульской области по государственной охране объектов культурного наследия от 24.09.2019 № 154 «Об утверждении границ территорий отдельных выявленных объектов</p>

1	2	3	4
			культурного наследия, расположенных в муниципальном образовании город Тула» (границы территории)
24. Дом жилой, 1950-х гг.	г.Тула, Ленина пр./ Первомайская ул., д. 60/8	Памятник	Приказ инспекции Тульской области по государственной охране объектов культурного наследия от 24.09.2019 № 154 «Об утверждении границ территорий отдельных выявленных объектов культурного наследия, расположенных в муниципальном образовании город Тула»
25. Дом жилой, 1951-1954 гг.	г.Тула, Ленина пр./Первомайская ул., д. 62/7	Памятник	Приказ инспекции Тульской области по государственной охране объектов культурного наследия от 14.12.2017. № 225 «Об утверждении границ территорий объектов культурного наследия, расположенных в квартале, ограниченном улицами Первомайской, Ф. Энгельса, Жаворонкова и проспектом Ленина в городе Туле» (границы в квартале), приказ инспекции Тульской области по государственной охране объектов культурного

1	2	3	4
			наследия от 24.09.2019 № 154 «Об утверждении границ территорий отдельных выявленных объектов культурного наследия, расположенных в муниципальном образовании город Тула» (границы территории)
26. Дом жилой, 1950-х гг.	г.Тула, Ленина пр./Первомайская ул., д. 65/4	Памятник	Приказ инспекции Тульской области по государственной охране объектов культурного наследия от 24.09.2019 № 154 «Об утверждении границ территорий отдельных выявленных объектов культурного наследия, расположенных в муниципальном образовании город Тула» (границы территории)
27. Дом жилой, 1951-1954 гг.	г.Тула, Первомайская ул/ Ф. Энгельса ул., д. 9/133	Памятник	Приказ инспекции Тульской области по государственной охране объектов культурного наследия от 14.12.2017 № 225 «Об утверждении границ территорий объектов культурного наследия, расположенных в квартале, ограниченном улицами Первомайской, Ф. Энгельса, Жворонкова и проспектом

1	2	3	4
			<p>Ленина в городе Туле» (границы в квартале), приказ инспекции Тульской области по государственной охране объектов культурного наследия от 24.09.2019 №154 «Об утверждении границ территорий отдельных выявленных объектов культурного наследия, расположенных в муниципальном образовании город Тула» (границы территории)</p>
<p>28. Приют-богодельня прп. Серафима Саровского (Богодельня св. Серафима): корпус 2-этажный, нач. XX в., корпус деревянный 1-этажный, нач. XX в., корпус деревянный 1-этажный, нач. XX в., корпус деревянный 1-этажный, нач. XX в., корпус деревянный 1-этажный, нач. XX в., корпус деревянный 1-этажный, нач. XX в.,</p>	<p>г.Тула, Ф.Энгельса, 32 лит. В, Г, Д, Е, Ж</p> <p>лит. В (д.32в)</p> <p>лит. Д (д.32д)</p> <p>лит. Г (д.32г)</p> <p>лит. Е (д.32е)</p> <p>лит. Ж (д.32ж)</p>	<p>Памятник</p>	<p>Постановление правительства Тульской области от 01.06.2016 № 218 «Об утверждении объединенной зоны охраны и границ территорий объектов культурного наследия, расположенных в границах улиц Гоголевской, Бундурина, Каминского и проспекта Ленина города Тулы, режимов использования земель и градостроительных регламентов» (территории и зоны охраны)</p>
<p>29. Всехсвятское кладбище, усыпальница, нач. XX в.</p>	<p>г.Тула, Л. Толстого ул., д. 79, лит. П</p>	<p>Памятник</p>	<p>Приказ инспекции Тульской области по государственной охране объектов культурного наследия от 24.09.2019 № 154</p>

1	2	3	4
			«Об утверждении границ территорий отдельных выявленных объектов культурного наследия, расположенных в муниципальном образовании город Тула» (границы территории)
30. Всехсвятское кладбище, постройка, нач. XXв.	г.Тула, Л.Толстого ул. (у северной стены Всехсвятского кладбища)	Памятник	Приказ инспекции Тульской области по государственной охране объектов культурного наследия от 25.09.2019 № 159 «Об утверждении границ территорий отдельных объектов культурного наследия регионального значения в границах Центрального территориального округа города Тулы» (границы территории)
31. Дом жилой, 2-я пол. XIXв.	г.Тула, Староникитская. д.47, лит. А, А1, а	Памятник	Приказ инспекции Тульской области по государственной охране объектов культурного наследия от 24.09.2019 № 154 «Об утверждении границ территорий отдельных выявленных объектов культурного наследия, расположенных в муниципальном образовании город Тула» (границы территории)

1	2	3	4
32. Духовная семинария ворота с оградой, I пол. XIXв.	г.Тула, Староникитская ул./Тимирязева ул. д. 75/3	Памятник	
33. Духовная семинария, больница, кон. XIXв.	г.Тула, Староникитская ул./Тимирязева ул. д. 75/3, лит. В	Памятник	
34. Духовная семинария, дом служащих, кон. XIXв.	г.Тула, Староникитская ул./Тимирязева ул. д. 75/3, лит. Е	Памятник	Приказ инспекции Тульской области по государственной охране объектов культурного наследия от 25.09.2019 № 159 «Об утверждении границ территорий отдельных объектов культурного наследия регионального значения в границах Центрального территориального округа города Тулы» (границы территории)
35. Тульское Суворовское военное училище, 1950-е гг.	г.Тула, Староникитская ул./Тимирязева ул. Д. 75/3, лит.м, м1, Ф, О	Памятник	Приказ инспекции Тульской области по государственной охране объектов культурного наследия от 24.09.2019 № 154 «Об утверждении границ территорий отдельных выявленных объектов культурного наследия, расположенных в муниципальном образовании город Тула» (границы территории)
36. Усадьба Смидовичей. Здесь в 1867-1884гг. И 1902- 1903гг. жил писатель В. В. Вересаев дом доходный, II пол. XIXв.	г.Тула, Гоголевская ул., д.84, лит. Е, Е1, е	Памятник	Приказ инспекции Тульской области по государственной охране объектов культурного наследия от 24.09.2019 № 154 «Об утверждении границ



1	2	3	4
			территорий отдельных выявленных объектов культурного наследия, расположенных в муниципальном образовании город Тула» (границы территории)
37. Усадьба Смидовичей. Здесь в 1867-1884гг. и 1902-1903гг. жил писатель В.В. Вересаев, сад, II пол. XIXв.	г.Тула, Гоголевская ул., 82-84	Ансамбль	
38. Дом жилой, последней четверти XIX в. – начала XX в.	г.Тула, ул. Гоголевская/Свободы д. 59/36	Памятник	Приказ инспекции Тульской области по государственной охране объектов культурного наследия от 24.09.2019 № 154 «Об утверждении границ территорий отдельных выявленных объектов культурного наследия, расположенных в муниципальном образовании город Тула» (границы территории)
39. Деревянный жилой дом-гигант с воротами, последняя четверть XIX века	Тула, улица Бундурина, дом 21;	Памятник	Приказ инспекции Тульской области по государственной охране объектов культурного наследия от 24.09.2019 № 154 «Об утверждении границ территорий отдельных выявленных объектов культурного наследия,

1	2	3	4
			расположенных в муниципальном образовании город Тула» (границы территории)
40. Доходный дом Б.И. Гольденблата, начало XX века	Тула, улица Бундурина, дом 25 лит. А	Памятник	Приказ инспекции Тульской области по государственной охране объектов культурного наследия от 24.09.2019 №154 «Об утверждении границ территорий отдельных выявленных объектов культурного наследия, расположенных в муниципальном образовании город Тула» (границы территории)
41. Дом жилой, начала XX века	г. Тула, улица Бундурина, д. 43	Памятник	Приказ инспекции Тульской области по государственной охране объектов культурного наследия от 24.09.2019 № 154 «Об утверждении границ территорий отдельных выявленных объектов культурного наследия, расположенных в муниципальном образовании город Тула» (границы территории)
42. Техническое училище, посл. четверть XIX в.	г.Тула, Вересаева ул., д.12, лит. А, А1, А2 Учебный корпус № 1	Памятник	Приказ инспекции Тульской области по государственной охране объектов культурного наследия от 24.09.2019 № 154

1	2	3	4
			«Об утверждении границ территорий отдельных выявленных объектов культурного наследия, расположенных в муниципальном образовании город Тула» (границы территории)
43. Жилой дом, 3-я четверть XIXв.	г.Тула, Красноармейский проспект, 19а, лит. А, а	Памятник	Приказ инспекции Тульской области по государственной охране объектов культурного наследия от 24.09.2019 № 154 «Об утверждении границ территорий отдельных выявленных объектов культурного наследия, расположенных в муниципальном образовании город Тула» (границы территории)
44. Фабрика паровая самоварная Баташевых. Дом наследников Баташева, нач. XXв.	г.Тула, Лейтейзена ул., д.10, лит. А	Памятник	Приказ инспекции Тульской области по государственной охране объектов культурного наследия от 24.09.2019 № 154 «Об утверждении границ территорий отдельных выявленных объектов культурного наследия, расположенных в муниципальном образовании город Тула» (границы территории)

1	2	3	4
45. Учреждение, I четверть XX в.	г.Тула, Коминтерна ул., д.22, лит. А	Памятник	Приказ инспекции Тульской области по государственной охране объектов культурного наследия от 24.09.2019 № 154 «Об утверждении границ территорий отдельных выявленных объектов культурного наследия, расположенных в муниципальном образовании город Тула» (границы территории)
46. Учреждение, кон.XIX в. - нач. XX в.	г.Тула, Коминтерна ул., д.28, лит. А	Памятник	Приказ инспекции Тульской области по государственной охране объектов культурного наследия от 24.09.2019 № 154 «Об утверждении границ территорий отдельных выявленных объектов культурного наследия, расположенных в муниципальном образовании город Тула» (границы территории)
47. Паровозные мастерские, 1866-1870гг. дома жилые (два)	г.Тула, Привокзальная ул., д.25 Привокзальная ул., д.25, лит. А, Л	Памятник	Приказ инспекции Тульской области по государственной охране объектов культурного наследия от 24.09.2019 № 154 «Об утверждении границ территорий отдельных выявленных объектов культурного наследия,

1	2	3	4
			расположенных в муниципальном образовании город Тула» (границы территории)
48. Церковь Благовещения (старообрядческая молельня) часовня-крещальня, 1912-1914гг.	г.Тула, Демидовская ул. д. 37, лит. 3	Памятник	Приказ инспекции Тульской области по государственной охране объектов культурного наследия от 24.04.2017 № 75 «Об утверждении границ территорий объектов культурного наследия в границах Зареченского территориального округа города Тулы» (границы территории)
49. Усадьба городская, кон.ХІХ - нач. ХХвв. Дом жилой, кон. ХVІІІ в. Флигель, нач. ХІХ в.	г.Тула, Демидовская ул./Литейная ул. д. 50/26, лит А, Б, Б1	Ансамбль	Приказ инспекции Тульской области по государственной охране объектов культурного наследия от 24.04.2017 № 75 «Об утверждении границ территорий объектов культурного наследия в границах Зареченского территориального округа города Тулы» (границы территории)
50. Арсенал ворота со скульптурами, кон. ХVІІІ в. - І пол. ХІХв.	г.Тула, Демидовская ул. д. 54	Памятник	Приказ инспекции Тульской области по государственной охране объектов культурного наследия от 24.04.2017 № 75 «Об утверждении границ территорий объектов культурного наследия в границах Зареченского территориального округа города Тулы» (границы территории)

1	2	3	4
51. Дом Яковлева И.С. (Богодельня, XIXв.) ворота, кон. XVIII в.	г.Тула, Октябрьская ул., д. 13	Памятник	Приказ инспекции Тульской области по государственной охране объектов культурного наследия от 24.04.2017 № 75 «Об утверждении границ территорий объектов культурного наследия в границах Зареченского территориального округа города Тулы» (границы территории)
52. Дом Табелиных ворота, серед.- 2-я пол XIX в.	г.Тула, Октябрьская ул., д. 19	Памятник	Приказ инспекции Тульской области по государственной охране объектов культурного наследия от 24.04.2017 № 75 «Об утверждении границ территорий объектов культурного наследия в границах Зареченского территориального округа города Тулы» (границы территории)
53. Усадьба Кузовлева (Детский приют Тульского Мещанского общества) ворота, XVIIIв., XIXв.	г.Тула, Октябрьская ул., д. 20	Памятник	Приказ инспекции Тульской области по государственной охране объектов культурного наследия от 24.04.2017 № 75 «Об утверждении границ территорий объектов культурного наследия в границах Зареченского территориального округа города Тулы» (границы территории)
54. Жилой дом ворота, XIXв.	г.Тула, Октябрьская/ Литейная ул., д. 21/20	Памятник	Приказ инспекции Тульской области по государственной охране объектов культурного наследия от 24.04.2017 № 75 «Об утверждении границ территорий

1	2	3	4
			объектов культурного наследия в границах Зареченского территориального округа города Тулы» (границы территории)
55. Начальное городское училище третьего порядка, 1908г.	г.Тула, Октябрьская ул., д. 41, лит. А, А1, А2	Памятник	Приказ инспекции Тульской области по государственной охране объектов культурного наследия от 24.04.2017 № 75 «Об утверждении границ территорий объектов культурного наследия в границах Зареченского территориального округа города Тулы» (границы территории)
56. Усадьба Лялиных ворота, кон. XVIIIв., XIXв.	г.Тула, Октябрьская ул., д. 45.	Памятник	Приказ инспекции Тульской области по государственной охране объектов культурного наследия от 24.04.2017 № 75 «Об утверждении границ территорий объектов культурного наследия в границах Зареченского территориального округа города Тулы» (границы территории)
57. Усадьба А.Н. Демидова флигель, кон. XVIIIв.	г.Тула, Сакко и Ванцетти ул., д.1, лит. А, а	Памятник	Приказ инспекции Тульской области по государственной охране объектов культурного наследия от 24.04.2017 № 75 «Об утверждении границ территорий объектов культурного наследия в границах Зареченского территориального округа города Тулы» (границы территории)

1	2	3	4
58. Церковь Рождества Пресвятой Богородицы, 1781г.	г.Тула, п. Горелки, Мирная ул., д. 17-6	Памятник	Приказ инспекции Тульской области по государственной охране объектов культурного наследия от 24.04.2017 № 75 «Об утверждении границ территорий объектов культурного наследия в границах Зареченского территориального округа города Тулы» (границы территории)
59. Тесницкий лес	г. Тула, Зареченский территориальный округ города Тулы, район 162 км автодороги «Москва – Симферополь», в 3200 м восточнее пос. Тесницкий	Достопримечательное место	Приказ инспекции Тульской области по государственной охране объектов культурного наследия от 13.11.2019 №183 «О включении объекта – достопримечательное место «Тесницкий лес» в Перечень выявленных объектов культурного наследия»
60. Дом жилой, кон.ХІХ в.	г.Тула, К.Маркса ,5	Памятник	Приказ инспекции Тульской области по государственной охране объектов культурного наследия от 24.09.2019 №154 «Об утверждении границ территорий отдельных выявленных объектов культурного наследия, расположенных в муниципальном образовании город Тула» (границы территории)
61. Дом жилой, кон.ХІХ в.	г.Тула, К.Маркса ,7	Памятник	Приказ инспекции Тульской области по государственной



1	2	3	4
			охране объектов культурного наследия от 24.09.2019 № 154 «Об утверждении границ территорий отдельных выявленных объектов культурного наследия, расположенных в муниципальном образовании город Тула» (границы территории)
62. Дом жилой, кон.ХІХ в.	г.Тула, К. Маркса ,9	Памятник	Приказ инспекции Тульской области по государственной охране объектов культурного наследия от 24.09.2019 № 154 «Об утверждении границ территорий отдельных выявленных объектов культурного наследия, расположенных в муниципальном образовании город Тула» (границы территории)
63. Дом жилой, кон.ХІХ в.	г.Тула, К. Маркса ,11	Памятник	Приказ инспекции Тульской области по государственной охране объектов культурного наследия от 24.09.2019 № 154 «Об утверждении границ территорий отдельных выявленных объектов культурного наследия, расположенных в муниципальном образовании город Тула» (границы территории)

1	2	3	4
64. Церковь Рождества Христова Церковно-приходская школа, кон. XIX в.	г.Тула, К. Маркса ул., д. 26, лит. А	Памятник	Приказ инспекции Тульской области по государственной охране объектов культурного наследия от 23.09.2019 № 152 «Об утверждении границ территорий отдельных объектов культурного наследия, расположенных в Привокзальном и Пролетарском территориальных округах города Тулы» (границы территории)
65. Место, где исторически был расположен храм в честь иконы Божией Матери «Донская в Чулковской слободе», 1864-1920 гг.	г.Тула, Марата ул., д. 39а	Памятник	Приказ инспекции Тульской области по государственной охране объектов культурного наследия от 24.09.2019 № 154 «Об утверждении границ территорий отдельных выявленных объектов культурного наследия, расположенных в муниципальном образовании город Тула» (границы территории)
66. Крестильный дом (бывшая Феодосиевская церковь), 1899 г. 2000-2001 гг. - реконструкция)	г.Тула, Калинина, д. 10а, лит. Б, 61, б	Памятник	Приказ инспекции Тульской области по государственной охране объектов культурного наследия от 23.09.2019 № 152 «Об утверждении границ территорий отдельных объектов культурного наследия, расположенных в Привокзальном и Пролетарском территориальных округах города Тулы» (границы территории)

1	2	3	4
67. Липовый парк Богородичного Щегловского монастыря, кон. XIXв.	г. Тула, Л.Чайкиной ул., 1 Б	Ансамбль	Приказ инспекции Тульской области по государственной охране объектов культурного наследия от 23.09.2019 № 152 «Об утверждении границ территорий отдельных объектов культурного наследия, расположенных в Привокзальном и Пролетарском территориальных округах города Тулы» (границы территории)
68. Церковь Успения Пресвятой Богородицы, XVIIIв.	Ленинский район с. Беломутово	Памятник	
69. Церковь святителя Николая Чудотворца, 1773г.	Ленинский район п. Новомедвенский (с. Медвенка)	Памятник	
70. Усадьба Кокошкиных, XIXв.: дом усадебный парк пруд	Ленинский район п.Липки	Ансамбль	
71. Водокачка, кон. XIXв.	Ленинский район п. Ленинский ст.Обидимо	Памятник	

1	2	3	4
72. Памятник В. И. Ленину	п. Ленинский ул. Ленина	Памятник	
73. Церковь Святой Троицы, 1795г.	с. Медведки	Памятник	
74. Больница психиатрическая, нач. XX в. (арх. Штрауберт) дом гл. врача, 1901-1911гг. дом ординаторов, 1907-1909гг. лазарет, 1907-1909гг. корпус 1, 1905-1909гг. корпус 2, 1905-1909гг. корпус 3, 1905-1909гг. корпус 4, 1905-1909гг. корпус 5, 1905-1909гг. корпус 6, 1905-1909гг. корпус 7, 1905-1909гг. корпус 8, 1905-1909гг. корпус 9, 1905-1909гг. электростанция, 1907-1908гг. сарай, 1908-1911гг. корпус им. Каменева, 1907г. конюшня, 1909-1911гг. кухня, 1908г. контора, 1909-1911гг. дом персонала 1, 1906-1908гг. дом персонала 2, 1906-1908гг. часовня, кон. XIXв.- нач. XXв. парк, кон. XIXв.- нач. XXв.	Ленинский район п. Петелино	Ансамбль	
75. Усадьба Бутовича Я. И. дом усадебный парк конюшня	п. Прилепы Центральная ул., 5	Ансамбль	

1	2	3	4
<p>76. Усадьба А.А. Александрова дом усадебный, 1826-1969гг. дом управляющего, 1867г. каретная конюшня дом садовника людская 1 людская 2 людская 3 парк храм Преображения Господня (остатки), 1835г.</p>	<p>с. Пятницкое</p>	<p>Ансамбль</p>	
<p>77. Усадьба Языковых. Здесь бывал писатель Л.Н.Толстой, XIXв. дом усадебный, 1801г. парк (остатки), XIXв.</p>	<p>п. Сергиевский</p>	<p>Ансамбль</p>	
<p>78. Усадьба Хомяковых, XIXв., нач. XXв. дом усадебный, XIXв., нач. XXв. флигель 1, XIXв., нач. XXв. флигель 2, XIXв., нач. XXв. парк, XIXв. пруд 1 пруд 2 пруд 3</p>	<p>п. Слободка</p>	<p>Ансамбль</p>	
<p>79. Церковь Александра Свирского, кон. XVIII - 1-я пол. XIXв.</p>	<p>Ленинский район, с.п. Рождественское, д. Хомяково, д. 33-а, лит. Б, Б1, Б2</p>	<p>Памятник</p>	

1	2	3	4
80. Церковь Преображения Господня церковь, 1792г. часовня -усыпальница, 1898г.	с. Юрьево	Ансамбль	
81. Церковь Александра Невского, 1866г.	пос. Ленинский	Памятник	Приказ инспекции Тульской области по государственной охране объектов культурного наследия от 10.03.2021 № 20 «Об утверждении границ территории выявленного объекта культурного наследия «Церковь Александра Невского, 1866г.», расположенного по адресу: Тульская область, Ленинский район, пос. Ленинский» (границы территории)
82. Церковь во имя святителя и Чудотворца Николая, 1755г., 1875г.	с. Руднево		
83. Церковь Казанской иконы Божией Матери, 1805г.	с. Осиновая Гора Уточнено: Ленинский район, сельское поселение Ильинское, село Осиновая Гора, д. 29-а		
84. Мемориальный комплекс «Павшим в Великой Отечественной войне жителям Ленинского района», 1969 г., 1972 г.	Поселок Ленинский		
85. Братская могила с захоронением воинов, погибших в боях в период Великой Отечественной войны, 1941-1945 гг.	Ленинский район, деревня Ильино		

1	2	3	4
86. Братская могила с захоронением воинов, погибших в боях в период Великой Отечественной войны, 1941-1945 гг.	Ленинский район, поселок Петелино (на территории психиатрической больницы им. Н.П. Каменева)		
87. Братская могила с захоронением воинов, погибших в боях в период Великой Отечественной войны, 1941-1945 гг.	Ленинский район, поселок Прилепы, ул. Центральная		
88. Братская могила с захоронением воинов, погибших в боях в период Великой Отечественной войны, 1941-1945 гг. Памятник советским воинам	Ленинский район, поселок Сергиевский		
89. Казначейские палаты, XVIIIв	г. Алексин, пл. Базарная	Памятник	
90. Дом жилой, I четв. XIXв.	г. Алексин, Базарный пер., д. 7	Памятник	
91. Дом жилой, кон. XIXв.	г. Алексин, Радобужская ул., д. 37, лит. 2А, 3А, 4А, 10А	Памятник	
92. Дом жилой, II пол. XIXв.	г. Алексин, Радобужская ул., д. 39, лит. А	Памятник	
93. Здание пожарной части, II пол. XIXв.	г.Алексин, пл. Свободы, д. 1	Памятник	
94. Дом купца Азимова, 1830г.	г. Алексин, Советская ул., д. 2	Памятник	

1	2	3	4
95. Лавка, посл. четв XIXв.	г. Алексин, Советская ул., д. 3, лит. А	Памятник	
96. Дом жилой, сер. XIXв.	г. Алексин, Советская ул., д. 5, лит. А, 2к	Памятник	
97. Дом жилой, кон. XIXв.	г. Алексин, Советская ул., д. 6, лит. А	Памятник	
98. Дом жилой, кон. XIXв.	г. Алексин, Советская ул., д. 10, лит. А, А1	Памятник	
99. Общественное здание, кон. XIXв.- нач. XXв.	Советская ул., д. 13, лит. А, А1	Памятник	
100. Дом Аверьяновых, 1894г.	г. Алексин, Советская ул., д. 16, лит. А, А1	Памятник	
101. Дом жилой, кон. XIXв.	г. Алексин, Советская ул., д. 20, лит. А, А1	Памятник	
102. Общественное здание, 2-я пол. XIXв.- нач. XXв.	г. Алексин, г. Алексин, Советская ул., д. 25	Памятник	
103. Усадьба Горшковых, сер. XIXв.: главный дом, сер. XIXв. дома жилые (два), сер. XIXв.	г. Алексин, Тульская ул., 1, 3, 5  Тульская ул., 1 Тульская ул., 3, 5	Ансамбль	
104. Дом жилой, кон. XIXв.	г. Алексин, Тульская ул., д. 9, лит. А, а	Памятник	
105. Городское училище, 1824г.	г. Алексин, Тульская ул., д. 15, лит. А, 1А, а, а <sup>1</sup>	Памятник	
106. Усадьба Тюфякина (Бэра), 1770-е гг. главный дом, 1770-е гг. флигели (два), 1770-е гг. западный корпус парадного двора, кон. XVIIIв.	г. Алексин, Чехова ул. Чехова ул., д. 3 Чехова ул., д. 2, 4 Чехова ул., д. 5	Ансамбль	



1	2	3	4
107. Церковь св. Троицы, 1809-1815гг.	Алексинский район с. Афонасьево	Памятник	
108. Церковь Воскресения Христова, 1803г.	Алексинский район с. Богучарово	Памятник	
109. Церковь Николая Чудотворца, XIXв.	Алексинский район с. Изволь	Памятник	
110. Усадьба Лазарева (вл.кн. Романова Н. Н.), XIXв. парк	Алексинский район с. Першино	Памятник	
111. Здание станции железной дороги ст. Рюриково, XIXв.	Алексинский район ст. Рюриково	Памятник	
112. Усадьба Хитрово (Бибиковых), нач. XIXв. главный дом, нач. XIXв. парк с прудом	Алексинский район с. Сенево, ул.Садовая, д.27	Ансамбль	
113. Усадьба Кульжинских, сер.XIXв. главный дом парк с прудами	Алексинский район д. Юдинки	Ансамбль	
114. Церковь во имя Святой Трицы	Арсеньевский район с.Комарево	Памятник	
115. Надгробия Е.Ф. Языковой (1774-1846 гг.), С.И. Языкова (?т - 1865 гг.)	Арсеньевский район с.Комарево	Памятник	
116. Усадьба Прохорова, XIXв. дом жилой флигель	г.Белёв, Беликова ул Беликова ул., д.15, лит. А Беликова ул., д.17	Ансамбль	Приказ инспекции Тульской области по государственной охране объектов культурного наследия от 05.10.2021 № 129 «Об утверждении границ территорий отдельных объектов»

1	2	3	4
			культурного наследия, расположенных на территории города Белева Тульской области» (границы территории)
117. Дом жилой, кон. XIX в.	г. Белёв, Беликова ул., д. 37, лит. А	Памятник	Приказ инспекции Тульской области по государственной охране объектов культурного наследия от 05.10.2021 № 129 «Об утверждении границ территорий отдельных объектов культурного наследия, расположенных на территории города Белева Тульской области» (границы территории)
118. Дом жилой, кон. XIX - нач. XX в.	г. Белёв, Белославская ул., д. 8, лит. А	Памятник	Приказ инспекции Тульской области по государственной охране объектов культурного наследия от 05.10.2021 № 129 «Об утверждении границ территорий отдельных объектов культурного наследия, расположенных на территории города Белева Тульской области» (границы территории)
119. Дом жилой, XIX в.	г. Белёв, им. М. Ф. Бурцева ул., д. 10, лит. А	Памятник	Приказ инспекции Тульской области по государственной охране объектов культурного наследия от 05.10.2021 № 129 «Об утверждении границ территорий отдельных объектов культурного наследия, расположенных на территории города Белева Тульской области» (границы территории)

1	2	3	4
120. Церковь Петра и Павла, 1782г., 1850-е гг	г.Белёв, Гражданская ул., д.2 а	Памятник	Приказ инспекции Тульской области по государственной охране объектов культурного наследия от 05.10.2021 № 129 «Об утверждении границ территорий отдельных объектов культурного наследия, расположенных на территории города Белева Тульской области» (границы территории)
121. Училище, 2 пол. XIX в.	г.Белёв, Жуковского ул., д.10, лит. А  уточнено: г.Белёв, Жуковского ул., д.16, лит. А	Памятник	Приказ инспекции Тульской области по государственной охране объектов культурного наследия от 05.10.2021 № 129 «Об утверждении границ территорий отдельных объектов культурного наследия, расположенных на территории города Белева Тульской области» (границы территории)
122. Дом Черкасова с воротами, кон.XIXв.	г.Белёв, Истоминская ул., д.10, лит. А	Памятник	Приказ инспекции Тульской области по государственной охране объектов культурного наследия от 19.08.2021 № 102 «Об утверждении границ территорий отдельных объектов культурного наследия, расположенных в городе Белев» (границы территории)
123. Дом жилой, 2 пол. XIX в.	г.Белёв, Истоминская ул., д.18, лит. А	Памятник	Приказ инспекции Тульской области по государственной охране объектов культурного

1	2	3	4
			наследия от 19.08.2021 № 102 «Об утверждении границ территорий отдельных объектов культурного наследия, расположенных в городе Белев» (границы территории)
124. Дом жилой, 4-я четв. XIX в.	г. Белёв, Крутая ул., д. 6, лит. А	Памятник	Приказ инспекции Тульской области по государственной охране объектов культурного наследия от 05.10.2021 № 129 «Об утверждении границ территорий отдельных объектов культурного наследия, расположенных на территории города Белева Тульской области» (границы территории)
125. Дом жилой, кон. XIX - нач. XX в.	г. Белёв, Лебедевская ул., д. 12, лит. А	Памятник	Приказ инспекции Тульской области по государственной охране объектов культурного наследия от 05.10.2021 № 129 «Об утверждении границ территорий отдельных объектов культурного наследия, расположенных на территории города Белева Тульской области» (границы территории)
126. Епархиальное училище (здание), кон. XIX в.	г. Белёв, Ленина ул., д. 6/№	Памятник	Приказ инспекции Тульской области по государственной охране объектов культурного наследия от 05.10.2021 № 129 «Об утверждении границ территорий отдельных объектов

1	2	3	4
			культурного наследия, расположенных на территории города Белева Тульской области» (границы территории)
127. Казначейство, нач. XX в.	г. Белёв, Лермонтова ул., д. 7	Памятник	Приказ инспекции Тульской области по государственной охране объектов культурного наследия от 19.08.2021 № 102 «Об утверждении границ территорий отдельных объектов культурного наследия, расположенных в городе Белев» (границы территории)
128. Монастырское училище, XIX в.	г. Белёв, Краснорабочий поселок, д. 46, лит. А, Б	Памятник	Приказ инспекции Тульской области по государственной охране объектов культурного наследия от 05.10.2021 № 129 «Об утверждении границ территорий отдельных объектов культурного наследия, расположенных на территории города Белева Тульской области» (границы территории)
129. Аптека, кон. XIX - нач. XX вв.	г. Белёв, К. Маркса ул., д. 58, лит. А	Памятник	Приказ инспекции Тульской области по государственной охране объектов культурного наследия от 19.08.2021 № 102 «Об утверждении границ территорий отдельных объектов культурного наследия, расположенных в городе Белев» (границы территории)

1	2	3	4
130. Дом жилой, XIX в.	г. Белёв, К. Маркса ул., д.64, лит. А	Памятник	Приказ инспекции Тульской области по государственной охране объектов культурного наследия от 19.08.2021 № 102 «Об утверждении границ территорий отдельных объектов культурного наследия, расположенных в городе Белев» (границы территории)
131. Дом жилой, 2 пол. XIX в.	г. Белёв, К. Маркса ул., д.67	Памятник	Приказ инспекции Тульской области по государственной охране объектов культурного наследия от 19.08.2021 № 102 «Об утверждении границ территорий отдельных объектов культурного наследия, расположенных в городе Белев» (границы территории)
132. Дом купца Тинькова (Илюшечкина), кон. XIX - нач. XX в.	г. Белёв, К. Маркса ул., д.75, лит. А, а, а <sup>2</sup>	Памятник	Приказ инспекции Тульской области по государственной охране объектов культурного наследия от 19.08.2021 № 102 «Об утверждении границ территорий отдельных объектов культурного наследия, расположенных в городе Белев» (границы территории)
133. Дом жилой, XIX в.	г. Белёв, К. Маркса ул., д.81, лит. А	Памятник	Приказ инспекции Тульской области по государственной охране объектов культурного наследия от 05.10.2021 № 129 «Об утверждении границ

1	2	3	4
			территорий отдельных объектов культурного наследия, расположенных на территории города Белева Тульской области» (границы территории)
134. Гостиница, 2 пол. XIX в.	г.Белёв, К. Маркса ул., д.82, лит. А, А <sup>1</sup>	Памятник	Приказ инспекции Тульской области по государственной охране объектов культурного наследия от 19.08.2021 № 102 «Об утверждении границ территорий отдельных объектов культурного наследия, расположенных в городе Белев» (границы территории)
135. Дом жилой, 2 пол. XIX в.	г.Белёв, К. Маркса ул., д.85, лит. А	Памятник	Приказ инспекции Тульской области по государственной охране объектов культурного наследия от 05.10.2021 № 129 «Об утверждении границ территорий отдельных объектов культурного наследия, расположенных на территории города Белева Тульской области» (границы территории)
136. Монастырская гостиница, 2 пол. XIX в.	г.Белёв, К. Маркса ул., д.89, лит. А	Памятник	Приказ инспекции Тульской области по государственной охране объектов культурного наследия от 05.10.2021 № 129 «Об утверждении границ территорий отдельных объектов культурного наследия, расположенных на территории города Белева Тульской области» (границы территории)

1	2	3	4
137. Дом жилой доходный, XIXв.	г.Белёв, К. Маркса ул., д.96-98, лит. А	Памятник	Приказ инспекции Тульской области по государственной охране объектов культурного наследия от 05.10.2021 № 129 «Об утверждении границ территорий отдельных объектов культурного наследия, расположенных на территории города Белева Тульской области» (границы территории)
138. Усадьба городская, 2 пол. XIX в. главный дом, 1879г. флигель, 1879г. ворота	г.Белёв, К. Маркса ул., 100, 102 д.102, лит. А д.100, лит. А (состоит на охране по Реш.Тулоблисполкомаот 09.04.1969г. № 6-294)	Ансамбль	Приказ инспекции Тульской области по государственной охране объектов культурного наследия от 05.10.2021 № 129 «Об утверждении границ территорий отдельных объектов культурного наследия, расположенных на территории города Белева Тульской области» (границы территории)
139. Усадьба купца Рыжкова, кон.XIXв. лавка, 1892г. ворота	г.Белёв, К. Маркса ул., 112, 114 К. Маркса ул., д.112, лит. А	Ансамбль	Приказ инспекции Тульской области по государственной охране объектов культурного наследия от 05.10.2021 № 129 «Об утверждении границ территорий отдельных объектов культурного наследия, расположенных на территории города Белева Тульской области» (границы территории)
140. Церковь Вознесения Господня (единоверческая),	К. Маркса ул., д.116, лит. А, а	Памятник	Приказ инспекции Тульской области по государственной



1	2	3	4
XIX в.			охране объектов культурного наследия от 05.10.2021 № 129 «Об утверждении границ территорий отдельных объектов культурного наследия, расположенных на территории города Белева Тульской области» (границы территории)
141. Дом жилой, 2 пол. XIX в.	К. Маркса ул., д.138, лит. А	Памятник	Приказ инспекции Тульской области по государственной охране объектов культурного наследия от 05.10.2021 № 129 «Об утверждении границ территорий отдельных объектов культурного наследия, расположенных на территории города Белева Тульской области» (границы территории)
142. Дом купца Игнатова с воротами, 1 пол. XIX в.	К. Маркса ул., д.154, лит. А, а, а1, а2	Ансамбль	Приказ инспекции Тульской области по государственной охране объектов культурного наследия от 05.10.2021 № 129 «Об утверждении границ территорий отдельных объектов культурного наследия, расположенных на территории города Белева Тульской области» (границы территории)
143. Церковь святителя Николая, 1869г.	К. Маркса ул., д.115 а	Памятник	Приказ инспекции Тульской области по государственной охране объектов культурного наследия от 05.10.2021 № 129

1	2	3	4
			«Об утверждении границ территорий отдельных объектов культурного наследия, расположенных на территории города Белева Тульской области» (границы территории)
144. Лабаз, 2-я треть XIXв.	г. Белёв, Октября пл. / К. Маркса ул., д.6	Памятник	Приказ инспекции Тульской области по государственной охране объектов культурного наследия от 19.08.2021 № 102 «Об утверждении границ территорий отдельных объектов культурного наследия, расположенных в городе Белев» (границы территории)
145. Школа, 1912г.	г.Белёв, Первомайская ул., д.10, лит. А	Памятник	Приказ инспекции Тульской области по государственной охране объектов культурного наследия от 19.08.2021 № 102 «Об утверждении границ территорий отдельных объектов культурного наследия, расположенных в городе Белев» (границы территории)
146. Почта, постоянный двор, XIXв.	г.Белёв, С. Перовской ул., д.1, лит. А, Б	Памятник	Приказ инспекции Тульской области по государственной охране объектов культурного наследия от 05.10.2021 № 129 «Об утверждении границ территорий отдельных объектов культурного наследия, расположенных на территории

1	2	3	4
			города Белева Тульской области» (границы территории)
147. Дом жилой, XIX в.	г.Белёв, С. Перовской ул., д.2	Памятник	Приказ инспекции Тульской области по государственной охране объектов культурного наследия от 05.10.2021 № 129 «Об утверждении границ территорий отдельных объектов культурного наследия, расположенных на территории города Белева Тульской области» (границы территории)
148. Железнодорожный вокзал, кон. XIX в.  здание вокзала станционное строение  дом жилой станционных работников, XIX в.  дом жилой станционных работников  депо  водонапорная башня  железнодорожный мост	г.Белёв, Привокзальная пл.  Привокзальная пл., д.29, лит. А  Привокзальная ул., д.19, лит. А  Привокзальная ул., д.5  Привокзальная ул., д.15  Привокзальная ул., (перрон)  Привокзальная ул., б/№	Ансамбль	Приказ инспекции Тульской области по государственной охране объектов культурного наследия от 05.10.2021 № 129 «Об утверждении границ территорий отдельных объектов культурного наследия, расположенных на территории города Белева Тульской области» (границы территории)
149. Железнодорожная больница, нач. XX в. главный корпус	Привокзальная ул., д.25  Привокзальная ул., д.25, лит. А	Ансамбль	Приказ инспекции Тульской области по государственной охране объектов культурного

1	2	3	4
второй корпус больничные службы	Привокзальная ул., д.25, лит. Б Привокзальная ул., д.25, лит. В		наследия от 05.10.2021 № 129 «Об утверждении границ территорий отдельных объектов культурного наследия, расположенных на территории города Белева Тульской области» (границы территории)
150. Дом жилой, кон. XIX - нач. XX в.	г.Белёв, Пролетарская ул., д.19, лит. А	Памятник	Приказ инспекции Тульской области по государственной охране объектов культурного наследия от 05.10.2021 № 129 «Об утверждении границ территорий отдельных объектов культурного наследия, расположенных на территории города Белева Тульской области» (границы территории)
151. Дом жилой, кон. XIX - нач. XX в.	г.Белёв, Пушкина ул., д. 24, лит. А	Памятник	Приказ инспекции Тульской области по государственной охране объектов культурного наследия от 19.08.2021 № 102 «Об утверждении границ территорий отдельных объектов культурного наследия, расположенных в городе Белев» (границы территории)
152. Гимназия женская, 1912г.	г.Белёв, Пушкина ул., д. 25	Памятник	Приказ инспекции Тульской области по государственной охране объектов культурного наследия от 19.08.2021 № 102 «Об утверждении границ территорий отдельных объектов

1	2	3	4
			культурного наследия, расположенных в городе Белев» (границы территории)
153. Дом жилой, XIX в.	г.Белёв, Революции пл., д.3-4, лит А, А <sup>1</sup> (уточнённое Революции пл., д.2, лит А, А <sup>1</sup> д. 2)	Памятник	Приказ инспекции Тульской области по государственной охране объектов культурного наследия от 05.10.2021 № 129 «Об утверждении границ территорий отдельных объектов культурного наследия, расположенных на территории города Белева Тульской области» (границы территории)
154. Магистрат, 1787г., 1832г.	г.Белёв, Революции пл., д.7	Памятник	Приказ инспекции Тульской области по государственной охране объектов культурного наследия от 05.10.2021 № 129 «Об утверждении границ территорий отдельных объектов культурного наследия, расположенных на территории города Белева Тульской области» (границы территории)
155. Дом жилой, сер.XIX в. - 2-я пол.XIXв.	г.Белёв, Советская ул., д. 20	Памятник	Приказ инспекции Тульской области по государственной охране объектов культурного наследия от 19.08.2021 № 102 «Об утверждении границ территорий отдельных объектов культурного наследия, расположенных в городе Белев» (границы территории)

1	2	3	4
156. Гостиница, сер. XIXв.	г.Белёв, Советская ул., д. 21	Памятник	Приказ инспекции Тульской области по государственной охране объектов культурного наследия от 19.08.2021 № 102 «Об утверждении границ территорий отдельных объектов культурного наследия, расположенных в городе Белев» (границы территории)
157. Библиотека, 1858г.	г.Белёв, Советская ул., д. 23	Памятник	Приказ инспекции Тульской области по государственной охране объектов культурного наследия от 19.08.2021 № 102 «Об утверждении границ территорий отдельных объектов культурного наследия, расположенных в городе Белев» (границы территории)
158. Дом жилой, кон. XIX в.	г.Белёв, Советская ул., д. 24	Памятник	Приказ инспекции Тульской области по государственной охране объектов культурного наследия от 19.08.2021 № 102 «Об утверждении границ территорий отдельных объектов культурного наследия, расположенных в городе Белев» (границы территории)
159. Хранилище библиотеки, 2-я пол.XIXв.	г.Белёв, Советская ул., д. 25	Памятник	Приказ инспекции Тульской области по государственной охране объектов культурного наследия от 19.08.2021 № 102 «Об утверждении границ

1	2	3	4
			территорий отдельных объектов культурного наследия, расположенных в городе Белев» (границы территории)
160. Дом жилой, кон. XIX - нач. XX в.	г.Белёв, Советская ул., д. 32	Памятник	Приказ инспекции Тульской области по государственной охране объектов культурного наследия от 19.08.2021 № 102 «Об утверждении границ территорий отдельных объектов культурного наследия, расположенных в городе Белев» (границы территории)
161. Дом жилой, кон. XIX в.	г.Белёв, Советская ул., д. 38, лит. А	Памятник	Приказ инспекции Тульской области по государственной охране объектов культурного наследия от 19.08.2021 № 102 «Об утверждении границ территорий отдельных объектов культурного наследия, расположенных в городе Белев» (границы территории)
162. Дом жилой, 1889г.	г.Белёв, Советская ул., д. 89, лит. А, а <sup>1</sup> , а <sup>2</sup>	Памятник	Приказ инспекции Тульской области по государственной охране объектов культурного наследия от 05.10.2021 № 129 «Об утверждении границ территорий отдельных объектов культурного наследия, расположенных на территории города Белева Тульской области» (границы территории)

1	2	3	4
163. Винный завод, кон. XIX в. I корпус постройки (две)	г. Белёв, Спортивная ул., д.3	Ансамбль	Приказ инспекции Тульской области по государственной охране объектов культурного наследия от 05.10.2021 № 129 «Об утверждении границ территорий отдельных объектов культурного наследия, расположенных на территории города Белева Тульской области» (границы территории)
164. Реальное мужское училище, кон. XIX - нач. XX в. главный корпус дом жилой для преподавателей	г. Белев, Фрунзе ул., д. 37, 38  д. 37, лит. А д. 38, лит. А	Ансамбль	Приказ инспекции Тульской области по государственной охране объектов культурного наследия от 05.10.2021 № 129 «Об утверждении границ территорий отдельных объектов культурного наследия, расположенных на территории города Белева Тульской области» (границы территории)
165. Церковь Обновления храма Воскресения Христова, 1767г., 1863г.	Белёвский район, с. Алтухово	Памятник	
166. Церковь святителя Иоанна Златоуста	Белёвский район, с. Бакино	Памятник	
167. Главный дом усадьбы Фандеевых, XIX в.	Белёвский район, д. Велична	Памятник	
168. Церковь Успения Пресвятой Богородицы, 1768г.	Белёвский район, с. Лиховищи	Памятник	
169. Церковь Покрова Пресвятой Богородицы, 1667-1695гг., 1880г.	Белёвский район, с. Темрянь	Памятник	



1	2	3	4
170. Главный дом усадьбы Елагиных	Белёвский район, д. Уткино	Памятник	
171. Могила Героя Советского Союза Захарова В.Г., 1942 г. В 1966 г. установлен обелиск из листовой стали	Белев, юго-западная окраина		
172. Курган Бессмертия - Братская могила с 06.05.2002	Белев, юго-восточная окраина		
173. Могила полковника Советской Армии Затонского М.Н.	Белев		
174. Братская могила советских воинов, погибших в боях в период Великой Отечественной войны 1941-1945 гг.	Белевский район, деревня Ретюнь		
175. Дом жилой, XIX в.-нач. XX в.	г. Богородицк, Коммунаров ул., д. 8, лит. А	Памятник	Приказ инспекции Тульской области по государственной охране объектов культурного наследия от 11.10.18 №130 «Об утверждении границ территорий выявленных объектов культурного наследия, расположенных в городе Богородицке Богородицкого района Тульской области» - границы
176. Мужская гимназия корпус южный, XVIII-XIX вв.	г. Богородицк, Коммунаров ул., д. 10 лит. А Коммунаров ул., д. 12, лит. А	Ансамбль	Приказ инспекции Тульской области по государственной охране объектов культурного

1	2	3	4
корпус северный, кон.ХІХ в.			наследия от 11.10.18 № 130 «Об утверждении границ территорий выявленных объектов культурного наследия, расположенных в городе Богородицке Богородицкого района Тульской области» - границы
177. Дом Лукина (Струковой), 1 пол.ХІХв., 1 пол.ХХ в	г. Богородицк, Коммунаров ул., д.24, лит. А	Памятник	Приказ инспекции Тульской области по государственной охране объектов культурного наследия от 11.10.18 № 130 «Об утверждении границ территорий выявленных объектов культурного наследия, расположенных в городе Богородицке Богородицкого района Тульской области» - границы
178. Ветеринарная лечебница и аптека, 1 пол.ХІХ в.	г. Богородицк, Коммунаров ул., д.27, лит. А	Памятник	Приказ инспекции Тульской области по государственной охране объектов культурного наследия от 11.10.18 № 130 «Об утверждении границ территорий выявленных объектов культурного наследия, расположенных в городе Богородицке Богородицкого района Тульской области» - границы
179. Дом жилой, кон.ХVІІІ-нач.ХІХвв.	г. Богородицк, Коммунаров ул., д. 31, лит. А	Памятник	Приказ инспекции Тульской области по государственной

1	2	3	4
			охране объектов культурного наследия от 11.10.18 № 130 «Об утверждении границ территорий выявленных объектов культурного наследия, расположенных в городе Богородицке Богородицкого района Тульской области» - границы
180. Дом с магазином «Книги» и библиотекой (КАГИЗ), 1957г.	г. Богородицк, Коммунаров ул./Володарского ул., д.38/4, лит. А	Памятник	Приказ инспекции Тульской области по государственной охране объектов культурного наследия от 11.10.18 № 130 «Об утверждении границ территорий выявленных объектов культурного наследия, расположенных в городе Богородицке Богородицкого района Тульской области» - границы
181. Колбасная, кон.XIX в.	г. Богородицк, Коммунаров ул., д.51, лит. А	Памятник	Приказ инспекции Тульской области по государственной охране объектов культурного наследия от 11.10.18 № 130 «Об утверждении границ территорий выявленных объектов культурного наследия, расположенных в городе Богородицке Богородицкого района Тульской области» - границы

1	2	3	4
182. Казначейство, нач. XX в., арх. Соболев С.Н.	г. Богородицк, Коммунаров ул., д.57, лит. А	Памятник	Приказ инспекции Тульской области по государственной охране объектов культурного наследия от 11.10.18 №130 «Об утверждении границ территорий выявленных объектов культурного наследия, расположенных в городе Богородицке Богородицкого района Тульской области» - границы
183. Дом купца Кобякова Н.Н., кон. XIX в.	г. Богородицк, Коммунаров ул., д.65, лит. А	Памятник	Приказ инспекции Тульской области по государственной охране объектов культурного наследия от 11.10.18 №130 «Об утверждении границ территорий выявленных объектов культурного наследия, расположенных в городе Богородицке Богородицкого района Тульской области» - границы
184. Почта, жандармское управление, 1770 г., 1950-е гг.	г. Богородицк, Коммунаров ул., д.69, лит. А	Памятник	Приказ инспекции Тульской области по государственной охране объектов культурного наследия от 11.10.18 №130 «Об утверждении границ территорий выявленных объектов культурного наследия, расположенных в городе Богородицке Богородицкого района Тульской области» - границы

1	2	3	4
185. Дом жилой, XIX в.	г. Богородицк, Коммунаров ул., д.78, лит. А	Памятник	Приказ инспекции Тульской области по государственной охране объектов культурного наследия от 11.10.18 № 130 «Об утверждении границ территорий выявленных объектов культурного наследия, расположенных в городе Богородицке Богородицкого района Тульской области» - границы
186. Гостиница Ломакина, XIX – XX вв.	г. Богородицк, Ленина ул., д.3, лит. А	Памятник	Приказ инспекции Тульской области по государственной охране объектов культурного наследия от 11.10.18 № 130 «Об утверждении границ территорий выявленных объектов культурного наследия, расположенных в городе Богородицке Богородицкого района Тульской области» - границы
187. Дом с лавками Кобякова В.А, 2-я пол.XIX – нач.XX вв.	г. Богородицк, Ленина ул., д.6, лит.А, А1, А2, А3	Памятник	Приказ инспекции Тульской области по государственной охране объектов культурного наследия от 11.10.18 № 130 «Об утверждении границ территорий выявленных объектов культурного наследия, расположенных в городе Богородицке Богородицкого района Тульской области» - границы

1	2	3	4
188. Дом жилой, XIX в	г. Богородицк, Ленина ул., д.20-А, лит. А	Памятник	Приказ инспекции Тульской области по государственной охране объектов культурного наследия от 11.10.18 №130 «Об утверждении границ территорий выявленных объектов культурного наследия, расположенных в городе Богородицке Богородицкого района Тульской области» - границы
189. Дом Кобяковых, кон.XIX в	г. Богородицк, Луначарского ул., д.22, лит. А	Памятник	Приказ инспекции Тульской области по государственной охране объектов культурного наследия от 11.10.18 №130 «Об утверждении границ территорий выявленных объектов культурного наследия, расположенных в городе Богородицке Богородицкого района Тульской области» - границы
190. Городское мужское училище, 1 пол. XIX в.	г. Богородицк, Макаренко ул., д.3, лит. А	Памятник	Приказ инспекции Тульской области по государственной охране объектов культурного наследия от 11.10.18 №130 «Об утверждении границ территорий выявленных объектов культурного наследия, расположенных в городе Богородицке Богородицкого района Тульской области» - границы

1	2	3	4
191. Начальная школа, кон.ХІХ - нач.ХХ вв., арх. Соболев С.Н.	г. Богородицк, Победы ул., д.57, лит. А	Памятник	Приказ инспекции Тульской области по государственной охране объектов культурного наследия от 11.10.18 №130 «Об утверждении границ территорий выявленных объектов культурного наследия, расположенных в городе Богородицке Богородицкого района Тульской области» - границы
192. Земская больница, кон.ХІХ - нач.ХХ вв. хирургическое отделение роддом	г.Богородицк, Пушкинская ул., д.23 Пушкинская ул., д.23, лит. А Пушкинская ул., д.23, лит.Б	Ансамбль	Приказ инспекции Тульской области по государственной охране объектов культурного наследия от 11.10.18 №130 «Об утверждении границ территорий выявленных объектов культурного наследия, расположенных в городе Богородицке Богородицкого района Тульской области» - границы
193. Дом жилой с лавками, 1898г.	г.Богородицк, Пролетарская ул., д.29, лит. А	Памятник	Приказ инспекции Тульской области по государственной охране объектов культурного наследия от 11.10.18 №130 «Об утверждении границ территорий выявленных объектов культурного наследия, расположенных в городе Богородицке Богородицкого района Тульской области» - границы

1	2	3	4
194. Дом жилой, кон. XIX в	г.Богородицк, Пролетарская ул., д.33, лит. А	Памятник	Приказ инспекции Тульской области по государственной охране объектов культурного наследия от 11.10.18 № 130 «Об утверждении границ территорий выявленных объектов культурного наследия, расположенных в городе Богородицке Богородицкого района Тульской области» - границы
195. Дом Кобякова Т. А., XIX в. Здесь в 1919г. находился первый уездный Комитет РКСМ	г.Богородицк, Пролетарская ул., д.39, лит. А	Памятник	Приказ инспекции Тульской области по государственной охране объектов культурного наследия от 11.10.18 № 130 «Об утверждении границ территорий выявленных объектов культурного наследия, расположенных в городе Богородицке Богородицкого района Тульской области» - границы
196. Городские бани, 1910-1915 гг., арх. Соболев С. Н.	г.Богородицк, Пролетарская ул., д.46, лит. А	Памятник	Приказ инспекции Тульской области по государственной охране объектов культурного наследия от 11.10.18 № 130 «Об утверждении границ территорий выявленных объектов культурного наследия, расположенных в городе Богородицке Богородицкого района Тульской области» - границы



1	2	3	4
197. Земская управа, 1916 г., арх. Соболев С. Н.	г. Богородицк, Пролетарская ул., д.56, лит. А	Памятник	Приказ инспекции Тульской области по государственной охране объектов культурного наследия от 11.10.18 № 130 «Об утверждении границ территорий выявленных объектов культурного наследия, расположенных в городе Богородицке Богородицкого района Тульской области» - границы
198. Женская гимназия 1910-е гг. (Дом культуры «Горняк»), 1930-е гг., арх. Серебровский	г. Богородицк, Пролетарская ул., д.68, лит. А	Памятник	Приказ инспекции Тульской области по государственной охране объектов культурного наследия от 11.10.18 № 130 «Об утверждении границ территорий выявленных объектов культурного наследия, расположенных в городе Богородицке Богородицкого района Тульской области» - границы
199. Сельскохозяйственное училище, кон.ХІХ в корпус учебный, 1898г.  дом для преподавателей, кон. ХІХв дом для преподавателей, кон. ХІХв дом для преподавателей, кон.	г. Богородицк, Территория с/х колледжа Территория с/х колледжа №1, лит. А Территория с/х колледжа №2, лит. А Территория с/х колледжа №3, лит. А Территория с/х колледжа №7, лит. А Территория с/х колледжа №8, лит. А Территория районного отделения с/х техники №7, лит. А	Ансамбль	Приказ инспекции Тульской области по государственной охране объектов культурного наследия от 11.10.18 № 130 «Об утверждении границ территорий выявленных объектов культурного наследия, расположенных в городе Богородицке Богородицкого района Тульской области» -

1	2	3	4
<p>XIXв постройка, кон.XIX в</p> <p>контора, нач. XX в</p>			<p>границы</p>
<p>200. Пожарное депо, 1912-1915 гг.</p>	<p>г.Богородицк, Урицкого ул., д.2, лит. А</p>	<p>Памятник</p>	<p>Приказ инспекции Тульской области по государственной охране объектов культурного наследия от 11.10.18 № 130 «Об утверждении границ территорий выявленных объектов культурного наследия, расположенных в городе Богородицке Богородицкого района Тульской области» - границы</p>
<p>201. Соляная лавка</p>	<p>г.Богородицк, Урицкого ул., д.4, лит. А</p>	<p>Памятник</p>	<p>Приказ инспекции Тульской области по государственной охране объектов культурного наследия от 11.10.18 № 130 «Об утверждении границ территорий выявленных объектов культурного наследия, расположенных в городе Богородицке Богородицкого района Тульской области» - границы</p>
<p>202. Дом Алексахина, 2-я пол.XIX в.</p>	<p>г.Богородицк, Урицкого ул., д.14, лит. А</p>	<p>Памятник</p>	<p>Приказ инспекции Тульской области по государственной охране объектов культурного наследия от 11.10.18 № 130 «Об утверждении границ территорий выявленных объектов</p>

1	2	3	4
			культурного наследия, расположенных в городе Богородицке Богородицкого района Тульской области» - границы
203. Церковь Успения Пресвятой Богородицы, 1810 г.	Богородицкий район с. Березово (на Непрядве)	Памятник	
204. Церковь Архистратига Михаила, 1795 г.	Богородицкий район с. Красные Буйцы	Памятник	
205. Церковь святителя Николая, 1803-1808 гг.	Богородицкий район с. Малевка	Памятник	
206. Церковь Покрова Пресвятой Богородицы, 1869-1909 гг., приходской дом (церковно-приходская школа), кон. XIX-нач. XX	Богородицкий район с. Новопокровское, ул.Луговая, д.3, лит. А, Б	Памятник	
207. Церковь Архистратига Михаила	Богородицкий район с. Черняевка	Памятник	
208. Усадьба Бобринских, 1776г: «Въездная башня-колокольня»	Богородицкий район, г. Богородицк, Дворец-музей и парк	Памятник	Приказ инспекции Тульской области по государственной охране объектов культурного наследия от 14.02.2022 № 10 «Об утверждении границ территории объектов культурного наследия федерального значения «Усадьба Бобринских» (ансамбль) с учетом объектов культурного наследия в его составе, «Здание волостного училища» и выявленного объекта

1	2	3	4
			культурного наследия «Усадьба Бобринских, 1776 г.: въездная башня-колокольня» (границы территории)
209. Курган Бессмертия, 1941-1945 гг. (перезахоронения в 1969 г.)	В 2,5 км от Богородицка, пересечение дорог Москва-Воронеж и Богородицк-Новопокровское		
210. Гимназия, кон. XIX в.	г. Венев Красная площадь, 2	Памятник	
211. Церковь святителя Николая, кон. XIX в. церковь, кон. XIX в. постройка, кон. XIX в.	Веневский район с. Бельково	Ансамбль	
212. Церковь Иверской иконы Божией Матери, 1896-1913 гг.	Веневский район с. Борщевое	Памятник	
213. Церковь во имя Славного Воскресения, 1825 г.	Веневский район п. Оленьковский  уточнено: Веневский район п. Оленьковский Дорожная ул, д. 72	Памятник	
214. Церковь Покрова Пресвятой Богородицы, 1886 г.	Веневский район с. Прудницы, ул. Озерная, д. 10	Памятник	
215. Церковь Покрова Пресвятой Богородицы, 1803 г.	Веневский район с. Тюнеж, ул. Школьная, д. 9	Памятник	
216. Дом Волконской З.А. (Кампанари Н.А.), кон. XVIII в.	Веневский район с. Урусово	Памятник	

1	2	3	4
217. Церковь Михаила Архангела, 1834г.	Веневский район с. Урусово	Памятник	
218. Школа, кон. XIXв.	Веневский район с. Хрусловка	Памятник	
219. Усадьба участника русско-японской войны 1904-1905 гг., генерала-майора Казкевича Е.М.: главный дом; парк;	Веневский район п.Оленьковский	Памятник	
220. Дом Черносвитовых-Смидович, сер. XIXв.	Веневский район с. Щучье	Памятник	
221. Торговое здание, 1 четв. XIX в.	г. Венев, Л.Толстого ул., д. 1	Памятник	Приказ инспекции Тульской области по государственной охране объектов культурного наследия от 23.08.2022 № 88 «Об утверждении границ территорий отдельных объектов культурного наследия, расположенных на территории Веневского района Тульской области» (границы территории)
222. Дом жилой, 2 пол. XIX в.	г. Венев, Володарского ул., д. 3	Памятник	Приказ инспекции Тульской области по государственной охране объектов культурного наследия от 23.08.2022 № 88 «Об утверждении границ территорий отдельных объектов культурного наследия, расположенных на территории Веневского района Тульской области» (границы территории)

1	2	3	4
223. Дом жилой, 2 пол. XIX в.	г. Венев, Володарского ул., д.7	Памятник	Приказ инспекции Тульской области по государственной охране объектов культурного наследия от 23.08.2022 № 88 «Об утверждении границ территорий отдельных объектов культурного наследия, расположенных на территории Веневского района Тульской области» (границы территории)
224. Дом жилой, 1 четв. XIX в.	г. Венев, Володарского ул., д. 10	Памятник	Приказ инспекции Тульской области по государственной охране объектов культурного наследия от 23.08.2022 № 88 «Об утверждении границ территорий отдельных объектов культурного наследия, расположенных на территории Веневского района Тульской области» (границы территории)
225. Здание сельскохозяйственного общества, кон. XIX в.	г. Венев, Володарского ул., д. 11	Памятник	Приказ инспекции Тульской области по государственной охране объектов культурного наследия от 23.08.2022 № 88 «Об утверждении границ территорий отдельных объектов культурного наследия, расположенных на территории Веневского района Тульской области» (границы территории)
226. Дом жилой, 2 пол. XIX в	г. Венев, Володарского ул., д. 14	Памятник	Приказ инспекции Тульской области по государственной

1	2	3	4
			охране объектов культурного наследия от 23.08.2022 № 88 «Об утверждении границ территорий отдельных объектов культурного наследия, расположенных на территории Веневского района Тульской области» (границы территории)
227. Дом жилой с торговой лавкой, сер. XIX в.	г. Венев, Володарского ул., д.19, 19а	Памятник	Приказ инспекции Тульской области по государственной охране объектов культурного наследия от 23.08.2022 № 88 «Об утверждении границ территорий отдельных объектов культурного наследия, расположенных на территории Веневского района Тульской области» (границы территории)
228. Дом жилой, 1 четв. XIX в.	г. Венев, Володарского ул., д. 23	Памятник	Приказ инспекции Тульской области по государственной охране объектов культурного наследия от 23.08.2022 № 88 «Об утверждении границ территорий отдельных объектов культурного наследия, расположенных на территории Веневского района Тульской области» (границы территории)
229. Торговая лавка, 1 четв. XIX в.	г. Венев, Володарского ул., д. 44	Памятник	Приказ инспекции Тульской области по государственной охране объектов культурного наследия от 23.08.2022 № 88 «Об

1	2	3	4
			утверждении границ территорий отдельных объектов культурного наследия, расположенных на территории Веневского района Тульской области» (границы территории)
230. Дом жилой с магазином и конюшней, сер. XIX в.	г. Венев, Декабристов ул, д.15	Памятник	Приказ инспекции Тульской области по государственной охране объектов культурного наследия от 23.08.2022 № 88 «Об утверждении границ территорий отдельных объектов культурного наследия, расположенных на территории Веневского района Тульской области» (границы территории)
231. Дом жилой, 1 четв. XIX в.	г. Венев, Декабристов ул, д.42	Памятник	Приказ инспекции Тульской области по государственной охране объектов культурного наследия от 23.08.2022 № 88 «Об утверждении границ территорий отдельных объектов культурного наследия, расположенных на территории Веневского района Тульской области» (границы территории)
232. Дом жилой, кон. XIX в.	г. Венев, Декабристов ул., д.43	Памятник	Приказ инспекции Тульской области по государственной охране объектов культурного наследия от 23.08.2022 № 88 «Об утверждении границ территорий отдельных объектов культурного



1	2	3	4
			наследия, расположенных на территории Веневского района Тульской области» (границы территории)
233. Дом жилой, 2 пол. XIX в.	г. Венев, К.Маркса ул., д.5	Памятник	Приказ инспекции Тульской области по государственной охране объектов культурного наследия от 23.08.2022 № 88 «Об утверждении границ территорий отдельных объектов культурного наследия, расположенных на территории Веневского района Тульской области» (границы территории)
234. Дом жилой, 1830-1840-е гг.	г. Венев, К. Маркса ул., 9	Памятник	Приказ инспекции Тульской области по государственной охране объектов культурного наследия от 23.08.2022 № 88 «Об утверждении границ территорий отдельных объектов культурного наследия, расположенных на территории Веневского района Тульской области» (границы территории)
235. Дом жилой, 2 пол. XIX в.	г. Венев, К. Маркса ул., д. 10	Памятник	Приказ инспекции Тульской области по государственной охране объектов культурного наследия от 23.08.2022 № 88 «Об утверждении границ территорий отдельных объектов культурного наследия, расположенных на территории Веневского района Тульской области» (границы территории)

1	2	3	4
236. Дом жилой, сер. XIX в.	г. Венев, К. Маркса ул., д. 34	Памятник	
237. Дом жилой, кон. XVIII в.	г. Венев, Красноармейская ул., 18	Памятник	Приказ инспекции Тульской области по государственной охране объектов культурного наследия от 23.08.2022 № 88 «Об утверждении границ территорий отдельных объектов культурного наследия, расположенных на территории Веневского района Тульской области» (границы территории)
238. Городское училище, 1881 г.	г. Венев, Красная площадь, д.2	Памятник	Приказ инспекции Тульской области по государственной охране объектов культурного наследия от 23.08.2022 № 88 «Об утверждении границ территорий отдельных объектов культурного наследия, расположенных на территории Веневского района Тульской области» (границы территории)
239. Дом жилой, 1 четв. XIX в.	г. Венев, Красная площадь, д. 26	Памятник	Приказ инспекции Тульской области по государственной охране объектов культурного наследия от 23.08.2022 № 88 «Об утверждении границ территорий отдельных объектов культурного наследия, расположенных на территории Веневского района Тульской области» (границы территории)

1	2	3	4
240. Дом жилой с флигелем, кон. XVIII в.	г. Венев, Красная площадь, д. 30	Памятник	Приказ инспекции Тульской области по государственной охране объектов культурного наследия от 23.08.2022 № 88 «Об утверждении границ территорий отдельных объектов культурного наследия, расположенных на территории Веневского района Тульской области» (границы территории)
241. Торговая лавка, XIX в.	г. Венев, Л. Толстого ул., 2	Памятник	Приказ инспекции Тульской области по государственной охране объектов культурного наследия от 23.08.2022 № 88 «Об утверждении границ территорий отдельных объектов культурного наследия, расположенных на территории Веневского района Тульской области» (границы территории)
242. Дом жилой, XIX в.	г. Венев, Л. Толстого ул., 3	Памятник	Приказ инспекции Тульской области по государственной охране объектов культурного наследия от 23.08.2022 № 88 «Об утверждении границ территорий отдельных объектов культурного наследия, расположенных на территории Веневского района Тульской области» (границы территории)
243. Дом жилой, сер. XIX в.	г. Венев, Л. Толстого ул., д. 5	Памятник	Приказ инспекции Тульской области по государственной

1	2	3	4
			охране объектов культурного наследия от 23.08.2022 № 88 «Об утверждении границ территорий отдельных объектов культурного наследия, расположенных на территории Веневского района Тульской области» (границы территории)
244. Дом жилой с торговой лавкой, XIX в.	г.Венев, Л. Толстого ул., д. 7	Памятник	Приказ инспекции Тульской области по государственной охране объектов культурного наследия от 23.08.2022 № 88 «Об утверждении границ территорий отдельных объектов культурного наследия, расположенных на территории Веневского района Тульской области» (границы территории)
245. Дом жилой, 1 четв. XIX в.	г.Венев, Л. Толстого ул., д. 8	Памятник	Приказ инспекции Тульской области по государственной охране объектов культурного наследия от 23.08.2022 № 88 «Об утверждении границ территорий отдельных объектов культурного наследия, расположенных на территории Веневского района Тульской области» (границы территории)
246. Дом жилой, нач. XIX в.	г.Венев, Л. Толстого ул., д. 9	Памятник	Приказ инспекции Тульской области по государственной охране объектов культурного наследия от 23.08.2022 № 88 «Об

1	2	3	4
			утверждении границ территорий отдельных объектов культурного наследия, расположенных на территории Веневского района Тульской области» (границы территории)
247. Дом жилой, 1 четв. XIX в.	г.Венев, Л. Толстого ул., д. 12	Памятник	Приказ инспекции Тульской области по государственной охране объектов культурного наследия от 23.08.2022 № 88 «Об утверждении границ территорий отдельных объектов культурного наследия, расположенных на территории Веневского района Тульской области» (границы территории)
248. Дом жилой, XIX в.	г.Венев, Л. Толстого ул., д. 13а	Памятник	Приказ инспекции Тульской области по государственной охране объектов культурного наследия от 23.08.2022 № 88 «Об утверждении границ территорий отдельных объектов культурного наследия, расположенных на территории Веневского района Тульской области» (границы территории)
249. Дом жилой, нач. XIX в.	г.Венев, Л.Толстого ул., д. 16	Памятник	Приказ инспекции Тульской области по государственной охране объектов культурного наследия от 23.08.2022 № 88 «Об утверждении границ территорий отдельных объектов культурного

1	2	3	4
			наследия, расположенных на территории Веневского района Тульской области» (границы территории)
250. Дом жилой, нач. XIX в.	г.Венев, Л. Толстого ул., д. 17	Памятник	Приказ инспекции Тульской области по государственной охране объектов культурного наследия от 23.08.2022 № 88 «Об утверждении границ территорий отдельных объектов культурного наследия, расположенных на территории Веневского района Тульской области» (границы территории)
251. Дом жилой, нач. XIX в.	г.Венев, Л. Толстого ул., д. 19	Памятник	Приказ инспекции Тульской области по государственной охране объектов культурного наследия от 23.08.2022 № 88 «Об утверждении границ территорий отдельных объектов культурного наследия, расположенных на территории Веневского района Тульской области» (границы территории)
252. Дом жилой, нач. XIX в.	* г.Венев, Площадь Ильича, д. 2а	Памятник	Приказ инспекции Тульской области по государственной охране объектов культурного наследия от 23.08.2022 № 88 «Об утверждении границ территорий отдельных объектов культурного наследия, расположенных на территории Веневского района

1	2	3	4
			Тульской области» (границы территории)
253. Дом жилой, 1830-е гг.	г. Венев, Площадь Ильича, д. 3	Памятник	Приказ инспекции Тульской области по государственной охране объектов культурного наследия от 23.08.2022 № 88 «Об утверждении границ территорий отдельных объектов культурного наследия, расположенных на территории Веневского района Тульской области» (границы территории)
254. Дом жилой, сер. XIX в.	г. Венев, Площадь Ильича, д. 1	Памятник	Приказ инспекции Тульской области по государственной охране объектов культурного наследия от 23.08.2022 № 88 «Об утверждении границ территорий отдельных объектов культурного наследия, расположенных на территории Веневского района Тульской области» (границы территории)
255. Комплекс построек духовного училища: двухэтажное здание, 1880 г. одноэтажное здание, 1890-1892 гг.	г. Венев, Советская ул., д. 18	Ансамбль	Приказ инспекции Тульской области по государственной охране объектов культурного наследия от 23.08.2022 № 88 «Об утверждении границ территорий отдельных объектов культурного наследия, расположенных на территории Веневского района Тульской области» (границы территории)

1	2	3	4
256. Дом жилой, сер. XIX в.	г.Венев, Революционная ул., д.16	Памятник	Приказ инспекции Тульской области по государственной охране объектов культурного наследия от 23.08.2022 № 88 «Об утверждении границ территорий отдельных объектов культурного наследия, расположенных на территории Веневского района Тульской области» (границы территории)
257. Храм Рождества Пресвятой Богородицы конец XVIII века, 1801 год	Тульская область, Веневский район, село Милынино		
258. Церковь Введения во храм Пресвятой Богородицы, 1869-1881гг., 1888г.	Воловский район с.Верхоустье, ул.Солнечная, д.39	Памятник	
259. Пруд усадьбы Мосоловых, XVIIIв.	п. Дубна	Ансамбль	Приказ инспекции Тульской области по государственной охране объектов культурного наследия от 21.06.2022 № 66 «Об утверждении границ территорий отдельных объектов культурного наследия, расположенных на территории Дубенского района Тульской области» (границы территории)
260. Жилой дом, 30-е годы ХХв.	п.Дубна, ул. 50-летия ВЛКСМ, д. 19	Памятник	Приказ инспекции Тульской области по государственной охране объектов культурного наследия от 21.06.2022 № 66 «Об утверждении границ территорий отдельных объектов культурного



1	2	3	4
			наследия, расположенных на территории Дубенского района Тульской области» (границы территории)
261. Церковь св. апостолов Петра и Павла, 1903г.	п.Дубна, ул.Первомайская, 33а	Памятник	Приказ инспекции Тульской области по государственной охране объектов культурного наследия от 21.06.2022 № 66 «Об утверждении границ территорий отдельных объектов культурного наследия, расположенных на территории Дубенского района Тульской области» (границы территории)
262. Ансамбль усадьбы Мосоловых: конюшня, кон. XIXв.  каретный сарай, кон. XIXв.	п.Дубна  п.Дубна, ул.50-летия ВЛКСМ  п.Дубна, ул.50-летия ВЛКСМ, д.16	Ансамбль	Приказ инспекции Тульской области по государственной охране объектов культурного наследия от 21.06.2022 № 66 «Об утверждении границ территорий отдельных объектов культурного наследия, расположенных на территории Дубенского района Тульской области» (границы территории)
263. Церковь Иоанна Богослова, 1831г.	с. Протасово	Памятник	Приказ инспекции Тульской области по государственной охране объектов культурного наследия от 21.06.2022 № 66 «Об утверждении границ территорий отдельных объектов культурного наследия, расположенных на территории Дубенского района Тульской области» (границы территории)

1	2	3	4
264. Детский приют: главный корпус постройки (две) парк с прудами (остатки) 1913г.	п.Сухаревка	Памятник	
265. Ансамбль усадьбы братьев Голициных, кон. XIX- нач. XXв. главный дом, 1909г. конюшня жилой дом парк каретный сарай, кон. XIXв.	д.Якшино	Ансамбль	Приказ инспекции Тульской области по государственной охране объектов культурного наследия от 21.06.2022 № 66 «Об утверждении границ территорий отдельных объектов культурного наследия, расположенных на территории Дубенского района Тульской области» (границы территории)
266. Церковно-приходская школа	с. Якшино	Памятник	
267. Церковь Преображения Господня, 1817г., 1877г.	с. Якшино (Якшинские выселки)	Памятник	
268. Усадьба Бобринских «Бобрики-Спасское»: флигель восточный дворца Бобринского А.Г. флигель западный дворца Бобринского А.Г. дом-флигель Бобринского А.В. ограда усыпальницы Бобринских парк дом священника Спасского А.В., прачечная, XIXв.	г.Донской  пл.Советская, д.4  пл.Советская, д.1, лит. А2  ул.Красноармейская, д.16  усадебный парк  усадебный парк пер. Солнечный, д.31 ул.30 лет Победы, д19	Ансамбль	

1	2	3	4
269. Торговые ряды, посл. четв. XIXв.	г.Ефремов, Гоголя ул., д.17	Памятник	
270. Городская дума, 2-я пол. XIXв.	г.Ефремов, Гоголя ул., д.19	Памятник	
271. Место, где исторически располагалась Соборная Троицкая церковь, 1795-1946гг.	г.Ефремов, Городской сад ул.	Памятник	
272. Комплекс Свято-Троицкой церкви, 1795г., 2001г. церковь Святой Троицы церковь Архангела Михаила часовня во имя Воскресения Христова	г.Ефремов, Городской сад ул.	Ансамбль	
273. Церковь во имя иконы Божией Матери «Взыскание погибших» (Церковь Преображения Господня), 1810г.	г.Ефремов, Дачная ул., д.2	Памятник	
274. Дом жилой, кон.XIX-нач. XXвв.	г.Ефремов, К. Маркса ул., д. 3-5	Памятник	
275. Усадьба купца Каменева, XIXв. главный дом южный флигель северный флигель северная хозпостройка южные ворота северные ворота	г.Ефремов,  К. Маркса ул., д.11 К. Маркса ул., д. 9 К. Маркса ул., д.13 К. Маркса ул., д.13 а К. Маркса ул., д. 9 -13 К. Маркса ул., д.11-13	Ансамбль	

1	2	3	4
276. Дом жилой, 2-я пол. XIXв.	г.Ефремов, К. Маркса ул., д.12	Памятник	
277. Дом Волкова, 2-я четв. XIXв.	г.Ефремов, К. Маркса ул., д.17	Памятник	
278. Дом Цнихова, сер.- 2-я пол.XIXв.	г.Ефремов, К. Маркса ул., д.20	Памятник	
279. Духовное училище, кон.XIX-нач. XXвв.	г.Ефремов, К. Маркса ул., д.41	Памятник	
280. Дом жилой, 2-я пол. XIXв.	г.Ефремов, Комсомольская ул., д.29	Памятник	
281. Дом купца Нечаева, 3-я четв. XIXв.	г.Ефремов, Красная площадь, д.1	Памятник	
282. Общество трезвости, нач. XXв.	г.Ефремов, Красная площадь, д.3	Памятник	
283. Дом, в котором бывал Л.Н.Толстой.	г.Ефремов, Красная площадь, д.5	Памятник	
284. Здание, сер.- 2-я пол.XIXв.	г.Ефремов, Красная площадь, д.7-9	Памятник	
285. Торговая лавка, сер. 2-я пол.- кон.XIXв.	г.Ефремов, Красная площадь, д.9 -11	Памятник	
286. Торговая лавка, кон. XIXв.	г.Ефремов, Красная площадь, 13-15	Памятник	
287. Дом жилой, нач. XIXв., кон. XIXв.	г.Ефремов, Красная площадь, 6/№	Памятник	
288. Дом жилой, кон. XIXв.	г.Ефремов, Красноармейская ул., д.1	Памятник	
289. Торговая лавка, 2-я пол. XIXв.	г.Ефремов, Свердлова ул., д. 3	Памятник	
290. Усадьба Вавилова, 2-я пол. XIXв.	г.Ефремов,	Ансамбль	

1	2	3	4
главный дом флигель ворота	Свердлова ул., д. 6 Свердлова ул., д. 4 Свердлова ул., д. 4-6		
291. Дом, в котором родился и жил авиаконструктор В.М.Мясищев	г.Ефремов, Свердлова ул., д. 10	Памятник	
292. Дом жилой, 2-я пол. XIXв.	г.Ефремов, Свердлова ул., д. 14	Памятник	
293. Магазин, 2-я пол. XIXв.	г.Ефремов, Свердлова ул., д. 15	Памятник	
294. Торговая лавка, кон.XIX-нач. XXвв.	г.Ефремов, Свердлова ул., д. 17	Памятник	
295. Торговая лавка, кон. XIXв.	г.Ефремов, Свердлова ул., д. 18	Памятник	
296. Торговая лавка, кон.XIX-нач. XXвв.	г.Ефремов, Свердлова ул., д. 20	Памятник	
297. Усадьба Золотарева, 2-я пол. XIXв. флигель ворота	г.Ефремов,  Свердлова ул., д. 21 Свердлова ул., д. 21-23	Ансамбль	
298. Здание административное, XIXв.	г.Ефремов, Свердлова ул., д. 24	Памятник	
299. Дом жилой, XIXв.	г.Ефремов, Свердлова ул., д. 30	Памятник	
300. Дом жилой, 3-я четв. XIXв.	г.Ефремов, Свердлова ул., д. 31	Памятник	
301. Дом жилой, 1860- 1870гг.	г.Ефремов, Свердлова ул., д. 32	Памятник	
302. Дом Нечаева, 2-я пол. XIXв.	г.Ефремов, Свердлова ул., д. 35	Памятник	

1	2	3	4
303. Дом жилой, 2-я пол. XIXв.	г.Ефремов, Тургенева ул., д.30	Памятник	
304. Здание административное, нач. XXв.	г.Ефремов, Тургенева ул., д.36	Памятник	
305. Винный завод	г.Ефремов, Тургенева ул./Комсомольская ул.	Памятник	
306. Церковь Святой Троицы, 1902г.	Ефремовский район с.Большие Медведки	Памятник	
307. Церковь преподобного Александра Свирского, 1739 г., 1890-1892 гг.	Ефремовский район с.Ключевое (Замарайка)	Памятник	
308. Церковь святителя Николая, 1810г.	Ефремовский район с. Мечнянка	Памятник	
309. Церковь святых апостолов Петра и Павла, 1875-1888 гг.	Ефремовский район с. Новокрасивое	Памятник	
310. Церковь Архангела Михаила, 1783-1786 гг., кон. XIXв.	Ефремовский район с. Ступино	Памятник	
311. Часовня у церкви святых мучеников Флора и Лавра	Ефремовский район с. Тормасово	Памятник	
312. Церковь Архангела Михаила	Ефремовский район с.Хомяково	Памятник	
313. Часовня Иоанна Затворника Сезеновского	Ефремовский район с. Мечнянка	Памятник	
314. Курган Бессмертия	Приказ министерства культуры и туризма ТО от 31.12.2013 № 189		
315. Братская могила с захоронением воинов,	Приказ министерства культуры и туризма ТО от 31.12.2013 № 189		

1	2	3	4
погибших в период Великой Отечественной войны 1941-1945 гг.			
<p>316. Комплекс церкви Покрова Пресвятой Богородицы:</p> <p>Церковь Покрова Пресвятой Богородицы, 1902г.</p> <p>церковно-приходская школа, 1888г.</p> <p>(прежнее название - Церковь Покрова Пресвятой Богородицы, нач. XXв. церковь, 1907г. дом священника, нач. XXв.)</p>	<p>‡ Заокский район с. Волковичи</p>	<p>Ансамбль</p>	
<p>317. Часовня Тихвинской иконы Божией Матери, XIXв.</p>	<p>Заокский район с. Дмитровское</p>	<p>Памятник</p>	
<p>318. Церковно-приходская школа (Народное училище), 1870г.</p>	<p>Заокский район с. Дмитровское, ул. Советская, д.4</p>	<p>Памятник</p>	
<p>319. Усадьба Сатиных, XIXв.</p> <p>главный дом</p> <p>флигель с постройками</p> <p>кузница</p>	<p>Заокский район с.Дмитровское</p> <p>ул. Советская</p> <p>ул. Советская</p> <p>ул. Советская, д. 25</p>	<p>Ансамбль</p>	

1	2	3	4
<p>320. Плотины чугунолитейных заводов Марселеса, сер. XVIIв.(?) (Нарышкина, XVIII-XIXвв.): плотина Соломенского завода (остатки), сер. XVIIв. плотина Ченцовского завода (остатки), сер. XVIIв. Плотина Елканского завода (остатки), сер. XVIIв.</p>	<p>Заокский район</p> <p>с. Дмитровское</p> <p>д. Ченцово</p> <p>д. Дворяниново</p>	<p>Ансамбль</p>	<p>Приказ инспекции Тульской области по государственной охране объектов культурного наследия от 27.07.2022 № 84 «Об утверждении границ территорий отдельных объектов культурного наследия, расположенных на территории Веневского района Тульской области» (границы территории)</p>
<p>321. Церковь святителя Николая, 1878г.</p>	<p>Заокский район п. Маяк</p>	<p>Памятник</p>	
<p>322. Школа, построенная художником Поленовым В.Д., 1902г.</p>	<p>Заокский район с. Страхово, ул. Школьная, 10</p>	<p>Памятник</p>	
<p>323. Усадьба Еропкина П.Д. (Лазаревых, Деляновых), XIXв. главный дом, кон. XVIIIв., 1-я пол. XIXв. парк с прудом (остатки), XIXв.</p>	<p>Заокский район, с. Страхово, ул. Школьная, 5</p>	<p>Ансамбль</p>	
<p>324. Церковь Казанской иконы Божией Матери, 1817г.</p>	<p>Заокский район д. Турино</p>	<p>Памятник</p>	
<p>325. Усадьба Нарышкиных, XVIII-XIXвв.: главный дом, сер. XVIII(?) - XIXвв. парк, XVIIIв. пруды (остатки), XVIIIв.</p>	<p>Заокский район д. Ченцово</p>	<p>Ансамбль</p>	<p>Приказ инспекции Тульской области по государственной охране объектов культурного наследия от 27.07.2022 № 84 «Об утверждении границ территорий отдельных объектов культурного наследия, расположенных на территории Веневского района Тульской области» (границы территории)</p>



1	2	3	4
326. Усадьба А.Т. Болотова, XVIII в.: главный дом (восстановлен в 1988 г.); пруды (десять); парк; «Дуб-арка»	Заокский район с. Дворяниново	Ансамбль	Приказ инспекции Тульской области по государственной охране объектов культурного наследия от 27.07.2022 № 84 «Об утверждении границ территорий отдельных объектов культурного наследия, расположенных на территории Веневского района Тульской области» (границы территории)
327. Церковь Успения Пресвятой Богородицы: церковь, 1794г. церковно-приходская школа, 1886г. дом священника, XXв. место захоронения декабриста Бобрищева-Пушкина	Заокский район п. Успенский п. Успенский п. Успенский, д.2  п. Успенский, д.3 п. Успенский	Ансамбль	
328. Церковь Рождества Христова, 1878г.	Заокский район с. Яковлево	Памятник	
329. Успенский собор, 1844-1853гг., 1865г.: собор (Церковь Архангела Михаила), церковно-приходская школа	Каменский район с. Архангельское	Ансамбль	
330. Церковь святителя Николая, 1887-1897гг.	Каменский район с. Архангельское	Памятник	
331. Усадьба Н.Д. Селезнева, конюшня постройка	Каменский район с. Архангельское	Ансамбль	

1	2	3	4
332. Общественное здание	Каменский район с. Архангельское, ул. Советская, д. 32	Памятник	
333. Церковь св. вмчк. Георгия Победоносца, 1773, 1835, 1854гг.	Каменский район с. Кадное	Памятник	
334. Ансамбль церкви Святой Троицы: церковь святой Троицы церковный дом (остатки)	Каменский район с. Каменское	Ансамбль	
335. Трактир и гостиница купца Чеснокова, кон. XIXв.	г. Кимовск Бессолова ул., д. 24	Памятник	
336. Церковь иконы Божией Матери «Утоли Моя Печали», кон. XIXв. (бывший магазин купца Чеснокова)	г. Кимовск Бессолова ул., д. 31	Памятник	
337. Дом купца Чеснокова, кон. XIXв.	г. Кимовск Бессолова ул., д. 59	Памятник	
338. Усадьба Мазуриных: дом жилой, 1858г. служба дома, 2-я пол. XIXв.	п. Епифань Больничная ул., д. 5 Больничная ул., д. 5а	Ансамбль	
339. Дом жилой, XIXв.	п. Епифань Больничная ул., д. 10	Памятник	
340. Дом жилой, XIXв.	п. Епифань Больничная ул., д. 13	Памятник	
341. Дом жилой, кон. XIXв.	п. Епифань Больничная ул., д. 18	Памятник	
342. Красная площадь (включая территорию Крепости XVIв. и старую площадь, XVI - XVIIIвв.)	п. Епифань Красная площадь, 1	Ансамбль	

1	2	3	4
343. Дом Боровкова, 1-я пол. XIXв.	п. Епифань Красная площадь / Свободы ул., д. 11/1	Памятник	
344. Лавка, 2-я пол. XVIIIв. (винный и соляной магазин)	п. Епифань Красная площадь, 13	Памятник	
345. Здание земских учреждений, сер. XIXв.	п. Епифань Красная площадь, 15а	Памятник	
346. Дом Расторгуева И.К., кон. XIXв.	п. Епифань Красная площадь, 19	Памятник	
347. Полицейское управление, сер. XIXв.	п. Епифань Красная площадь / Кимовская ул., д.21/1	Памятник	
348. Дом жилой, XIXв.	п. Епифань Кузнечная ул., д. 1	Памятник	
349. Дом жилой, 2-я пол. XIXв.	п. Епифань Кузнечная ул., д. 7	Памятник	
350. Училище женское приходское, сер. XIXв.	п. Епифань Новослободская ул., д. 1	Памятник	
351. Дом жилой с лавкой, сер. XIXв.	п. Епифань Новослободская ул., д. 22	Памятник	
352. Дом мещан Соболевых, 3-я четв. XIXв.	п. Епифань Кимовская ул., д. 8а	Памятник	
353. Усадьба Байбаковых «Дом жилой, нач. XX в.»	п. Епифань, ул. Кимовская, 8	Памятник	
354. Дом Оводова, 2-я пол. XIXв.	п. Епифань Свободы ул., д. 8	Памятник	
355. Служба дома Оводова, XIXв.	п. Епифань Свободы ул., д. 19а	Памятник	
356. Дом Расторгуева, сер. XIXв.	п. Епифань Свободы ул., д. 23	Памятник	

1	2	3	4
357. Дом жилой, нач. XXв.	п.Епифань Свободы ул., д. 28	Памятник	
358. Дом Пономаревых, 1889г.	п.Епифань Тульская ул., д. 38	Памятник	
359. Храм Димитрия Солунского	п. Епифань, ул. Тульская, д.55а	Памятник	
360. Усадьба кн. Голицыных церковь Тихвинской иконы Богоматери, 1780г., 1833- 1858гг., кон. XIXв. здание земской школы, 1910г. дом управляющего, кон. XIXв. хозпостройка, кон. XIXв. хозпостройка, кон. XIXв. парк	Кимовский район д. Бучалки	Ансамбль	
361. Церковь Казанской иконы Божией Матери, 1753г., 1853г.	Кимовский район с. Ивановково	Памятник	
362. Церковь Иерусалимской иконы Божией Матери, 1846г.	Кимовский район с. Каркадыново	Памятник	
363. Церковь Иверской иконы Божией Матери, 1871- 1874 гг.	Кимовский район с. Карачаево	Памятник	
364. Церковь Архангела Михаила, 1819г.	Кимовский район с. Куликовка	Памятник	
365. Церковь Казанской иконы Божией Матери, 1854г.- 1873г.	Кимовский район с. Луговое	Памятник	
366. Усадьба Разумовских Самариных, XVIII - нач. XXв.	Кимовский район с. Молоденки	Ансамбль	

1	2	3	4
<p>главный дом, 1794г. хозпостройки, кон. XIXв.- нач. XXв. хозпостройка, кон. XIXв. парк, XIXв. церковь Ведения во храм Пресвятой Богородицы, 1798г., 1880г.</p>			
<p>367. Дом жилой, кон. XIXв.</p>	<p>п. Епифань, ул.Кимовская/ул.Революции, 9/2 уточнено: п. Епифань, ул.Революции, 2</p>	<p>Памятник</p>	
<p>368. Дом Бубновых, 2-я пол. XIXв.</p>	<p>п.Епифань, Красная площадь, д.1</p>	<p>Памятник</p>	
<p>369. Церковь святителя Николая Чудотворца, 1763г., 1867г.</p>	<p>Кимовский район с. Муровлянка</p>	<p>Памятник</p>	
<p>370. Усадьба князей Вяземских Шаховых, XVIII-XIXвв.: церковь Ведения во храм Пресвятой Богородицы, 1781г. парк (остатки)</p>	<p>Кимовский район с. Пронь</p>	<p>Ансамбль</p>	
<p>371. Усадьба кн. Измайлова главный дом, 1827г. флигель, 1827г. хозпостройка, кон. XIXв. хозпостройка, кон. XIXв.</p>	<p>Кимовский район с.Хитровщина, д.17 (школа)</p>	<p>Ансамбль</p>	
<p>372. Церковь Архистратига Михаила, 1855г., 1870-1874гг. дом для притчи, кон. XIXв.</p>	<p>Кимовский район с. Хованщина (Архангельское)</p>	<p>Памятник</p>	

1	2	3	4
373. Слияние Дона и Непрядвы	Кимовский, Богородицкий районы	Памятник	
374. Братская могила с захоронением воинов, погибших в период Великой Отечественной войны, 1941-1945 гг.	Кимовский район, с. Гранки (восточная окраина)		
375. Церковь св.вмц. Параскевы Пятницы, 1869г., 1891-1892гг.	Киреевский район с. Дедилово  уточнено: Киреевский район с. Дедилово, ул. Грецова	Памятник	
376. Церковь иконы Казанской Божией Матери, 1750г.	Киреевский район с. Миленино	Памятник	
377. Церковь св.вмч Параскевы Пятницы, 1804-1850гг.	Киреевский район с. Пятницкое	Памятник	
378. Церковь во имя Архангела Михаила, 1864-1880 гг.	Киреевский район с. Дедилово	Памятник	
379. Церковь во имя Обновления храма Воскресения Христова, 1888 г.	Киреевский район с. Долгое	Памятник	
380. Церковь во имя святителя Николая, 1809-1810 гг., 1867 г.	Киреевский район с. Орловка	Памятник	
381. Церковь Покрова Пресвятой Богородицы	Киреевский район с. Романово	Памятник	

1	2	3	4
382. Железнодорожный вокзал «Куликово поле», 1952-1953гг.	Куркинский район п.г.т. Куркино	Памятник	
383. Волостная управа, XIXв. Здесь в 1891-1893гг. бывал писатель Л. Н. Толстой	Куркинский район п.г.т. Куркино, Октябрьская, д. 1346	Памятник	
384. Место, где находилась усадьба декабриста Бегичева С.Н.: въездные пилоны (два)	Куркинский район, Грибоедово	Памятник	
385. Церковь Казанской иконы Божией Матери, 1852-1857гг.	Куркинский район, с. Казинка	Памятник	
386. Усадьба Лисаковских, XIXв. главный дом пруд парк (остатки)	Куркинский район, с.Кресты	Ансамбль	
387. Церковь Введения во храм Пресвятой Богородицы, 1817г., 1873г.	Куркинский район с. Кресты	Памятник	
388. Церковь святителя Николая, 1790г.	Куркинский район с. Майское	Памятник	
389. Церковь Рождества Пресвятой Богородицы, 1796г., 1851г.	Куркинский район с. Маслово	Памятник	
390. Школа, 1908-1910гг.	Куркинский район с. Маслово	Памятник	
391. Больница земская, XIXв.	Куркинский район с. Маслово	Памятник	

1	2	3	4
392. Имение графов Бобринских, XIXв. винокуренный завод, 1894г. дом управляющего с конторой, 1813г. место, где располагался сахарный завод, один из первых в России, 1872г. парк и сад (остатки), XIXв.	Куркинский район с. Михайловское	Ансамбль	
393. Церковь Архангела Михаила, 1732г.	Куркинский район с. Михайловское, д. Крамское, д. 14	Памятник	
394. Церковь во имя иконы Знамения Пресвятой Богородицы, 1810г.	Куркинский район, Тульская область, Куркинский район, с. Знаменское	Памятник	
395. Усадьба Раевских место, где находился дом Раевских И.А. и И.И., I пол. XIXв. школа, нач. XIXв. больница, 1910г.	Куркинский район с. Никитское	Памятник	
396. Церковь святителя Николая, 1836г.	Куркинский район с. Никольское	Памятник	
397. Усадьба Писаревых, нач. XIX -нач. XXв. школа (два здания), 1897г., 1913г. парк (остатки), XIXв. пруды (три), XIXв.	Куркинский район с. Орловка	Ансамбль	
398. Красный холм	Куркинский район	Памятник	
399. Свято-Успенский мужской епархиальный	г. Новомосковск Пионерская, 15	Ансамбль	



1	2	3	4
<p>монастырь, XII-XIXвв.; 1991-1992гг.  церковь Успения Пресвятой Богородицы, XII-XIXвв.; 1991-1992гг. территория Урванковского леса, 1876г.</p>			
<p>400. Церковь иконы Казанской Божией Матери, 1881-1884гг.</p>	<p>Тульская область, Новомосковский район, с. Гремячее, ул. Новики, д.31</p>	<p>Памятник</p>	
<p>401. Церковь Рождества Иоанна Предтечи, 1761, 1864гг.</p>	<p>Новомосковский район с. Иван-озеро</p>	<p>Памятник</p>	
<p>402. Церковь св. Пророка Илии, 1887г.</p>	<p>Тульская область, Новомосковский район, с. Ильинка-1я, д.120</p>	<p>Памятник</p>	
<p>403. Дом жилой с воротами, кон.XVIII-нач.XIX вв.</p>	<p>г. Одоев, К. Маркса ул.,27, лит. А</p>	<p>Памятник</p>	
<p>404. Дом жилой, I пол.XIX в.</p>	<p>К. Маркса ул.,30, лит. А</p>	<p>Памятник</p>	
<p>405. Городская управа, кон. XVIII-нач. XIXвв</p>	<p>г. Одоев, К. Маркса ул.,35, лит. А</p>	<p>Памятник</p>	
<p>406. Здание общественное, 2-я пол.XIX в.</p>	<p>г. Одоев, К. Маркса ул., 35а, лит. А</p>	<p>Памятник</p>	
<p>407. Здание общественное, нач. XIX в</p>	<p>г. Одоев, К. Маркса, ул. 38</p>	<p>Памятник -</p>	<p>Приказ инспекции Тульской области по государственной охране объектов культурного наследия от 01.09.2021 № 106 «Об утверждении границ территорий отдельных выявленных объектов культурного наследия, расположенных на территории</p>

1	2	3	4
			п. Одоев Тульской области» (границы территории)
408. Усадьба городская:  дом жилой, кон. XIX в.  флигель, кон. XIX в.	г.Одоев, К. Маркса ул.,40, ул. К. Маркса 40 литер А  ул. К. Маркса 40, литер А1	Ансамбль	
409. Здание общественное, нач. XIX в.	г.Одоев, К. Маркса ул., 41, лит. А	Памятник	Приказ инспекции Тульской области по государственной охране объектов культурного наследия от 01.09.2021 № 106 «Об утверждении границ территорий отдельных выявленных объектов культурного наследия, расположенных на территории п. Одоев Тульской области» (границы территории)
410. Дом жилой, нач. XX в.	г.Одоев, К. Маркса ул.,41, лит. А1	Памятник	Приказ инспекции Тульской области по государственной охране объектов культурного наследия от 01.09.2021 № 106 «Об утверждении границ территорий отдельных выявленных объектов культурного наследия, расположенных на территории п. Одоев Тульской области» (границы территории)
411. Дом жилой, кон. XVIII-нач. XIX вв.	г.Одоев, К. Маркса ул.,42, лит. А	Памятник	

1	2	3	4
412. Здание общественное, нач.XIX в.	г. Одоев, К. Маркса ул., 44, лит. А	Памятник	Приказ инспекции Тульской области по государственной охране объектов культурного наследия от 01.09.2021 № 106 «Об утверждении границ территорий отдельных выявленных объектов культурного наследия, расположенных на территории п. Одоев Тульской области» (границы территории)
413. Дом жилой, сер.XIX в.	г. Одоев, К. Маркса ул., 45, лит. А	Памятник	Приказ инспекции Тульской области по государственной охране объектов культурного наследия от 01.09.2021 № 106 «Об утверждении границ территорий отдельных выявленных объектов культурного наследия, расположенных на территории п. Одоев Тульской области» (границы территории)
414. Дом жилой, кон.XIX в.	г. Одоев, К. Маркса ул.,52, лит. А	Памятник	Приказ инспекции Тульской области по государственной охране объектов культурного наследия от 01.09.2021 № 106 «Об утверждении границ территорий отдельных выявленных объектов культурного наследия, расположенных на территории п. Одоев Тульской области» (границы территории)

1	2	3	4
415. Дом жилой, кон. XIX в.	г. Одоев, К. Маркса ул., 70, лит. А	Памятник	
416. Дом жилой, кон. XIX в.	г. Одоев, К. Маркса ул., 74, лит. А	Памятник	
417. Дом жилой, II пол. XIX в.	г. Одоев, Ленина ул., 27	Памятник	Приказ инспекции Тульской области по государственной охране объектов культурного наследия от 01.09.2021 № 106 «Об утверждении границ территорий отдельных выявленных объектов культурного наследия, расположенных на территории п. Одоев Тульской области» (границы территории)
418. Церковь Благовещения, Пресвятой Богородицы, нач. XX в.	Тульская область, Одоевский район, пос. Одоев, ул. Ленина, д. 46	Памятник	
419. Дом Стрелкова, кон. XIX в.	г. Одоев, Октябрьская ул., 9, лит. А	Памятник	
Дом жилой, XIX в.	г. Одоев, Октябрьская ул., 72, лит. А	Памятник	
420. Церковь Богоявления, 1794-1804 гг.	г. Одоев, Первомайская ул., 13	Памятник	
421. Земская школа, II пол. XIX в.	г. Одоев, Советская ул., 42, лит. А, А1	Памятник	
422. Церковь Иоанна Предтечи, 1818 г., 1894 г.	Одоевский район, с. Березово	Памятник	
423. Церковь Смоленской Божией матери, 1801-1813 гг.	Одоевский район, с. Дубки	Памятник	
424. Достопримечательное место «Место исторического бытования тульского народного гончарного»	Одоевский район, д. Филимоново,	Достопримечательное место	

1	2	3	4
искусства «Филимоновская игрушка»			
425. Станция «Сергиевское»: вокзал, 1868г.  водонапорная башня, кон. XIXв.  водокачка, 1863г.  казарма, 1868г.  казарма, 1868г.  камера хранения, XIXв.	г.Плавск,  Ж/д ст. «Плавск-1», лит.А. А1, А2, А3, А4 (ст. Плавск) Ж/д ст. «Плавск-1», лит. Д  Ж/д ст. «Плавск-1», лит. А  Ж/д ст. «Плавск-1», д. 8, лит. А, А1  Ж/д ст. «Плавск-1», д. 9, лит. А, а, а1 Ж/д ст. «Плавск-1», лит. Б	Ансамбль	
426. Станция «Овсяная», 1870г.	г.Плавск, Заводская ул., д.26, лит. А, А1, А2, А3, а, а1. а2	Памятник	
427. Дом Грачевых, кон. XIXв.	г.Плавск, Калинина ул., д.3, лит. А, А1, А2	Памятник	
428. Дом жилой, XXв.	г.Плавск, Коммунаров ул., д. 6, лит. А, а	Памятник	
429. Дом жилой, XXв.	г.Плавск, Коммунаров ул., д. 10, лит. А, А1	Памятник	
430. Усадьба купца Сазонова, 1888г.: главный дом  флигель ворота	г.Плавск  Коммунаров ул., д.27, лит. А, А1 ул.Коммунаров, д.25 (в ЕГРН) Коммунаров ул., д.27, лит. а Коммунаров ул., д.27	Ансамбль	

1	2	3	4
431. Дом кузнеца, 2-я пол. XIXв.	г. Плавск, Коммунаров ул., д.38	Памятник	
432. Дом жилой, XIXв.	г. Плавск, Коммунаров ул., д.40, лит. А	Памятник	
433. Полицейский участок, 1841г.	г. Плавск, Коммунаров ул., д.41, лит. А	Памятник	
434. Волостное правление, 1890-е гг.	г. Плавск, Коммунаров ул., 54, лит. А	Памятник	
435. Усадьба Шипиловых, 1880-е гг.: главный дом, 1880-е гг. флигель, XIXв.	г. Плавск Коммунаров ул., 56, лит. А Коммунаров ул., 58, лит. А	Ансамбль	
436. Дом купца Калашникова, кон. XIXв.	г. Плавск, Коммунаров ул., 59	Памятник	
437. Дом купцов Постниковых, кон. XIXв.	г. Плавск, Коммунаров ул., 61	Памятник	
438. Дом Синявина с колбасной, 1880-е гг.	г. Плавск, Коммунаров ул., 62, лит. А3	Памятник	
439. Гимназия женская, 1890-е гг.	г. Плавск, Коммунаров ул., д.68, лит. А, А1	Памятник	
440. Ямщицкая с оградой, 1840, 1913гг.	г. Плавск, Коммунаров ул., д.70 лит. А, А1	Памятник	
441. Дом жилой, XIXв.	г. Плавск, Красная ул., д.18, лит. А, А1, А2	Памятник	
442. «Дом рукоделия»: Дом Монанок, 1890г. Хозпостройка дома Монанок, 1890г. «Дом рукоделия», 1890-е гг.	г.Плавск, Красноармейская ул., д.43 Красноармейская ул., д.43 Красноармейская ул., д.47	Ансамбль	

1	2	3	4
443. «Черный двор», 1890-е гг.	г. Плавск, Льва Толстого ул., д.2	Памятник	
444. Школа, 1880-е гг.	г. Плавск, Ленина ул., д.4	Памятник	
445. Всехсвятская церковь: церковная постройка, 1869г. богадельня, 1898г.  кладбище ворота с оградой, XIXв.	г. Плавск, Октябрьская ул., д.32 Октябрьская ул., д.34, лит А, А1, А2 Октябрьская ул. Октябрьская ул.	Ансамбль	
446. Усадьба князей Гагариных:  дом садовника, 1890г. электростанция, 1895г.	г. Плавск, Орлова ул., 2, 12; Свободы ул. 7;  Орлова ул., д.12 Свободы ул., д.7, лит. А	Ансамбль	
447. Трактир, биржа, 1870-1890 гг.	г. Плавск, Свободы пл., 14/2, лит. А, А1, А2	Памятник	
448. Гостиный двор, 1841-1845гг.	г. Плавск, Свободы ул., 16/1, лит. А, А1, А2, а  уточнено: Тульская область, Плавский район, г. Плавск, пл.Свободы, д. 16/2	Памятник	
449. Дом Шамаевых, 1913г.	г. Плавск, Свободы пл., д.36, лит. А, А1, а	Памятник	
450. Банк, XIXв.	г. Плавск, Ульянова ул., д.1, лит. А	Памятник	
451. Дом Волынкина, кон. XIXв.	г. Плавск, Ульянова ул., д.16, лит. А1, а1, А2	Памятник	
452. Дом каретников Спасских, нач. XXв.	г. Плавск, Ульянова ул., 62, лит. А	Памятник	
453. Больница князей Гагариных, 1860-1890гг.:	г. Плавск,	Ансамбль	

1	2	3	4
<p>дом врача Духовского А.Р., 1869г.  хозпостройка дома врача, 1869г.  главный корпус, 1869-1873гг.  заразный барак, 1895г.</p> <p>туберкулезное отделение, 1890г.  хозпостройка, 1869г.  хозпостройка, 1869-1873гг.  ледник, 1869г.  сторожка, 1869г.  ограда, XIX в.</p>	<p>Ульянова ул., 74, лит. Ж, З</p> <p>Ульянова ул., 74</p> <p>Ульянова ул., 74, лит. А, А1</p> <p>Ульянова ул., 74, лит. К</p> <p>Ульянова ул., 74</p> <p>Ульянова ул., 74</p> <p>Ульянова ул., 74</p> <p>Ульянова ул., 74</p> <p>Ульянова ул., 74</p> <p>Уточнено: г.Плавск</p> <p>ул.Ульянова 80Б</p> <p>ул.Ульянова 80В</p> <p>ул.Ульянова 80А</p> <p>ул.Ульянова 80И</p> <p>ул.Ульянова 80Ж</p> <p>ул.Ульянова 80З ул.Ульянова, 80в</p> <p>ул.Ульянова 80к</p>		



1	2	3	4
454. Усадьба Окунева, XIXв.: главный дом, 1870г. флигель, 1870г.	г.Плавск, Ульянова ул., 76, лит. А, а	Ансамбль	
455. Церковь иконы Казанской Божией Матери, 1819г.	Плавский район с. Бабурино	Памятник	
456. Церковь Благовещения Пресвятой Богородицы, 1793-1804, 1888гг.	Плавский район с. Большие Озерки	Памятник	
457. Вокзал ж/д ст. «Горбачево», 1940-е гг.	Плавский район ст. Горбачево	Памятник	
458. Храм Покрова Пресвятой Богородицы, 1786-1885гг.	Плавский район с. Камынино	Памятник	
459. Место, где располагалась усадьба Сухово-Кобылина А.В. -драматурга, XIXв.	Плавский район д. Кобылинский хутор	Памятник	
460. Усадьба князя Мещерина, XIXв.: главный дом 1870-1880гг. постройка, кон. XIXв. парк	Плавский район с.Мещерино, Заречная, 52  Заречная, 53  Уточнено: Тульская область, Плавский район, МО Мещеринское, с.Мещерино, ул.Заречная, д. 52 ул.Заречная, д. 53	Ансамбль	

1	2	3	4
461. Церковь Покрова Пресвятой Богородицы, 1836-1870гг.	Плавский район с. Новоникольское	Памятник	
462. Место, где располагалась церковь святой Живоначальной Троицы, 1799г.	Плавский район с. Рахманово	Памятник	
463. Церковь преподобного Сергия Радонежского, 1850г.	Плавский район с. Селезнево	Памятник	
464. Церковь св. вмч Пантелеимона, 1874г.	Плавский район с. Синявино	Памятник	
465. Церковь Введения во храм Пресвятой Богородицы, 1794, 1850-1889гг.	Плавский район с. Скородное	Памятник	
466. Место, где располагалась усадьба декабриста Бодиско Михаила Андреевича, в которой он жил после возвращения из ссылки, в 1838-1867гг.	Плавский район с. Соковнино	Памятник	
467. Церковь Дмитрия Солунского	Плавский район с. Сороченка	Памятник	
468. Место, где располагалась церковь святой Живоначальной Троицы, 2пол. XIXв.	Плавский район с. Старые Лески	Памятник	
469. Колокольня церкви Иоанна Крестителя, 1875г.	Плавский район с. Частое	Памятник	
470. Спиртовой завод князей Гагариных, XIX-XXвв: контора, XIXв.	Плавский район д. Юрьево	Ансамбль	

1	2	3	4
электростанция, мельница лабазы			
471. Братская могила с захоронением воинов, погибших в период Великой Отечественной войны 1941- 1945 гг.	Плавский район, юго-восточная часть кладбища с. Скородное	Памятник	
472. Курган Славы, могила Неизвестного солдата	г. Плавск, северная окраина		
473. Никитинская церковь: церковно-приходская школа	Суворовский район с. Березово	Памятник	
474. Ансамбль Богдано- Петровского чугунолитейного завода: заводская плотина склад	Суворовский район с. Богданово	Памятник	
475. Ансамбль усадьбы владельца Богдано- Петровского завода: конный двор, 1 пол. XIX в.; подвалы дома владельца усадьбы, нач. XIX в.; дом конюха, 1 пол. XIX в.; церковь, 1880-1884 гг.	Суворовский район с. Богданово	Ансамбль	
476. Ансамбль усадьбы Паниных, XIX-XX вв.: скотный двор, 1 пол. XIX в.; склады усадьбы, 1880 г.; людская, 1 пол. XIX в.; ледник, 1 пол. XIX в.; погреб, 1 пол. XIX в.; кухня, 1 пол. XIX в.	Суворовский район пос. Михайловский	Ансамбль	

1	2	3	4
<p>477. Промышленный комплекс парусино-полотняных фабрик, XVIII-XIX вв.: контора, XVIII в.; нижняя плотина (остатки насыпи), 1746 г.</p>	<p>Суворовский район пос. Песоченский</p>	<p>Ансамбль</p>	
<p>478. Промышленный комплекс Ханинского чугунолитейного завода, XIX в.: заводская плотина, 1815 г.</p>	<p>Суворовский район пос. Ханино</p>	<p>Ансамбль</p>	
<p>479. Поселок Ханинского чугунолитейного завода XVIII-XIX вв.: дом заводских рабочих и служащих, кон. XIX в.; дом жилой, 2 четв. XIX в.</p>	<p>Суворовский район п. Ханино Первомайская, 52</p>	<p>Памятник</p>	
<p>480. Покровский Добрый мужской монастырь, кон. XIV - нач. XV в.: Стены, кон. XIV-нач. XV вв., 2 пол. XVII в.; церковь Покрова Пресвятой Богородицы, 1667 г., 1830 г.</p>	<p>Суворовский район с. Доброе</p>	<p>Памятник</p>	<p>Приказ инспекции Тульской области по государственной охране объектов культурного наследия от 14.07.17 № 107 «Об утверждении границ территории выявленного объекта культурного наследия – «Покровский Добрый мужской монастырь, кон. XIV - нач. XV вв.: Стены, кон. XIV - нач. XV вв., втор. пол. XVII в.; Церковь Покрова Пресвятой Богородицы, 1667 г., 1830 г.» (Тульская область, Суворовский район, село Доброе)»</p>

1	2	3	4
481. Церковь Рождества Пресвятой Богородицы, архитектор В.А. Косяков», 1899-1909 гг.	Суворовский район, с. Жеремино	Бесхозная	
482. Церковь иконы Иверской Божией Матери, 1874г.	пос. Теплое	Памятник	
483. Церковь святителя Николая, 2-я пол. XVIIIв.	Узловский район с. Высоцкое	Памятник	
484. Церковь Троицкая, 1891г., 1910г.	Узловский район с. Хитрово  уточнено: Узловский район, с.Супонь, д.63	Памятник	
485. Церковь Успения Пресвятой Богородицы, 1895г., 1909г., 90-е годы XXв.	г. Узловая ул. Советская 8  уточнено: г. Узловая, ул. Успенская, д.12	Памятник	
486. Церковь иконы Смоленской Божией Матери, 1869г.	Чернский район с. Бредихино	Памятник	
487. Церковь Успения Пресвятой Богородицы, 1836г., 1869-1884гг.	Чернский район с. Никольское-Вяземское	Памятник	
488. Родовое имение семьи Толстых «Никольское-Вяземское»	Чернский район с. Никольское-Вяземское	Памятник	
489. Церковь святителя Тихона Задонского (Церковь	Щекинский район с.Липово	Ансамбль	

1	2	3	4
иконы Казанской Божией Матери) (комплекс: церковь, церковно-приходская школа, дом священника),1865-1886гг.			
490. Дворец культуры «Горняк»	г.Щекино, ул.Ленина, д.15, лит. А, а	Памятник	
491. Дом купца Синявина с воротами, 2-я пол. XIXв.	Щекинский район с.Крапивна, Коммунаров ул., д.6	Памятник	
492. Дом жилой, кон. XIXв.	Щекинский район с.Крапивна, Коммунаров ул., д.19	Памятник	
493. Дом купца Астафьева, XIXв.	Щекинский район с.Крапивна, Коммунаров ул., д.21, лит. А	Памятник	
494. Дом купца Пряничникова, 2-ая половина XIXв.	Щекинский район с.Крапивна, Коммунаров ул., д.27, лит. А	Памятник	
495. Дом жилой казенный, 2-я пол. XIXв.	Щекинский район с.Крапивна, Коммунаров ул., д.31, лит. А, Б, В	Памятник	
496. Дом лесопромышленников Залесских, сер. XIXв.	Щекинский район с.Крапивна, Коммунаров ул., д.35, лит. А	Памятник	
497. Церковь Святой Троицы, 1799-1802гг., 1861-1864гг.	Щекинский район с.Крапивна, Коммунаров ул., д.38а	Памятник	
498. Гимназия мужская гимназия, 1827г., кон. XIXв. дом учителей, кон. XIXв.	Щекинский район с.Крапивна, Коммунаров ул., д.42 Коммунаров ул., д.42а	Ансамбль	

1	2	3	4
499. Дом жилой, кон. XIXв.	Щекинский район с.Крапивна, Комсомольская ул., д.7	Памятник	
500. Дом Мызниковых, кон.XIX - нач. XXв.	Щекинский район с.Крапивна, Красная ул., д. 9	Памятник	
501. Дом с хлебопекарней и лавкой Бобковых, сер. XIXв	Щекинский район с. Крапивна, Советская ул., д. 41  уточнено: Щекинский район с. Крапивна, Советская ул., д. 37-39-41	Памятник	
502. Дом Игнатъевых, где бывал писатель Л. Н. Толстой, сер. XIXв	Щекинский район с. Крапивна, Октябрьская ул., д. 12, лит. А	Памятник	
503. Дом жилой, кон.XIX - нач. XXв.	Щекинский район с.Крапивна, Плехановская ул., д. 14	Памятник	
504. «Дом жилой Сабуровых», до 1893г	с. Крапивна, ул. Плехановская, 49/16	Памятник	
505. Дом купца Юдина М, 2- я пол. XIXв	Щекинский район с. Крапивна, Набережная ул., д. 18	Памятник	
506. Дом купца Федосова, кон. XIXв.	Щекинский район с. Крапивна, Набережная ул., д. 21	Памятник	
507. Дом городского главы Юдина Е., кон.XIX - нач. XXв.	Щекинский район с. Крапивна, Набережная ул., д. 24	Памятник	
508. Церковь Воскресения: Церковь, 1856-1866 гг.; церковно-приходская школа, 1881 г.	Щекинский район с. Головеньки	Памятник	
509. Церковь Преображения Господня, 1764 г.	Щекинский район с. Жердево	Памятник	

1	2	3	4
510. Церковно-приходская школа	Щекинский район с.Змеево	Памятник	
511. Церковь Спаса Нерукотворного образа, 1863 г., 1865 г.	Щекинский район с.Каменка	Памятник	
512. Церковь Святителя Николая (Свято-Дмитриевский храм): церковь дом священника, XXв. ограда, XIX в.	Щекинский район с.Костомарово  уточнено: Щекинский район с.Костомарово, д.56а	Ансамбль	
513. Церковно-приходская школа	Щекинский район с.Кочаки	Памятник	
514. Церковь св. Косьмы и Дамиана, 1788-1808 гг.	Щекинский район с.Крапивна	Памятник	
515. Церковь Покрова Пресвятой Богородицы, 1847-1860 гг.	Щекинский район с.Кутьма	Памятник	
516. Церковь великомученика Георгия, 1750 г.	Щекинский район с.Ломинцево	Памятник	
517. Церковь св. Александра Невского (Церковь святителя Николая), XIX в.	Щекинский район с.Никольское	Памятник	
518. Церковь Владимирской иконы Божией Матери, XVIII в.	Щекинский район с.Приволье	Памятник	
519. Церковь великомученика Георгия Победоносца, 1853 г.	Щекинский район с.Пришня	Памятник	



1	2	3	4
520. Церковь Успения Пресвятой Богородицы, 1859 г.	Щекинский район с. Ржаво	Памятник	
521. Церковь Казанской иконы Божией Матери: церковь, XIX в.; колокольня, XIX в.; дом священника, кон. XIX-нач. XX в.	Щекинский район с. Малынь	Памятник	
522. Церковь Воскресения Христова, 1780 г.	Щекинский район с. Супруты	Памятник	
523. Церковь великомученицы Параскевы Пятницы, 1745 г.	Щекинский район с. Умчино	Памятник	
524. Часовня, 1882 г.	Щекинский район с. Царево	Памятник	
525. Церковь Успения Божией Матери: Церковь, 1743 г.; церковно-приходская школа, 1884 г.	Щекинский район с. Селиваново	Памятник	
526. Пироговские имения графов Толстых.  Усадьба М.Н. Толстой «Малое Пирогово», XIX в.: главный усадебный дом, 1859 г.; людская, 2-я пол. XIX в.; погреб, 2-я пол. XIX в.; флигель (фундаменты);	Щекинский район  с. Пирогово - 2-е  с. Пирогово - 2-е, д. 1  с. Пирогово - 2-е, д. 1а с. Пирогово - 2-е	Ансамбль	

1	2	3	4
<p>конюшня (фундаменты);  место расположения скотного двора;  парк, XIX в.;  фруктовый сад, XIX в.;  источник;  ключ;  место березовой аллеи;  усадебная дорога;  луг;  деревня Малое Пирогово</p>	<p>с. Пирогово - 2-е  с. Пирогово - 2-е  с. Пирогово - 2-е</p>		
<p>Пироговские имения графов Толстых.</p> <p>Усадьба С.Н. Толстого «Большое Пирогово», кон. XVIII-XIX вв.:  место главного усадебного дома (остатки фундаментов);  место конного завода, 1 пол. XIX в. (остатки фундаментов);  парк;  место мельницы (сваи);  деревня Большое Пирогово</p>	<p>с. Пирогово - 1-е</p> <p>с. Пирогово - 1-е  с. Пирогово - 1-е</p>		
<p>527. Достопримечательное место «Уездный город Крапивна»</p>	<p>Щекинский район  с. Крапивна</p>	<p>Достопримечательное место</p>	
<p>528. Братская могила с захоронением воинов, погибших в период Великой</p>	<p>Щекинский район, село Захаровка,  на юго-восточной окраине села</p>	<p>Памятник</p>	

1	2	3	4
Отечественной войны 1941-1945 гг.			
529. Братская могила с захоронением воинов, погибших в период Великой Отечественной войны 1941-1945 гг.	Щекинский район, село Карамышево	Памятник	
530. Могила воина, погибшего в период Великой Отечественной войны 1941-1945 гг.	Щекинский район, поселок Лазарево	Памятник	
531. Братская могила с захоронением воинов, погибших в период Великой Отечественной войны 1941-1945 гг.	Щекинский район, село Липово	Памятник	
532. Братская могила с захоронением воинов, погибших в период Великой Отечественной войны 1941-1945 гг.	Щекинский район, село Малынь	Памятник	
533. Братская могила с захоронением воинов, погибших в период Великой Отечественной войны 1941-1945 гг.	Щекинский район, село Ровки	Памятник	
534. Братская могила с захоронением воинов, погибших в период Великой Отечественной войны 1941-1945 гг.	Щекинский район, село Ржаво	Памятник	

1	2	3	4
535. Дом жилой. Здесь в юные годы жил писатель В.В. Вересаев, 2-я пол. XIXв.	г. Ясногорск  уточнено: Тульская область, р-н Ясногорский, г Ясногорск, пер Кировский, д 4	Памятник	
536. Церковь Апостола Иоанна Богослова, 1911 г.	Ясногорский район с. Богословское	Памятник	
537. Церковь Рождества Пресвятой Богородицы, 1839г.	Ясногорский район с. Григорьевское	Памятник	
538. Церковь святого Иоанна Дамаскина, 1904г.	Ясногорский район с.Большое Хорошово	Памятник	
539. Церковь Архангела Михаила, 1780г.	Ясногорский район д. Горки	Памятник	
540. Церковь Воскресения Христова, 1899г.	Ясногорский район с. Горшково	Памятник	
541. Церковь Покрова Пресвятой Богородицы, 1916г.	Ясногорский район с. Денисово	Памятник	
542. Усадьба Новосильцевых, XIXв. главный дом, 1820-е гг. парк	Ясногорский район п. Есуковский	Ансамбль	
543. Здание приюта для крестьянских сирот, 1903г.	Ясногорский район д. Желыбино	Памятник	
544. Церковь свв. Апостолов Петра и Павла, 1903г.	Ясногорский район с. Иваново	Памятник	
545. Церковь святителя Николая Чудотворца, 1910-е гг.	Ясногорский район с. Каверино	Памятник	
546. Усадьба М. П. Травина (Киреевских), XVII - XIXвв.	Ясногорский район с. Краси́но-Убережное	Ансамбль	

1	2	3	4
церковь Пресвятой Троицы, 1674г. главный дом, сер. XVIII-кон. XIXвв. липовый парк, кон. XVIIIв.			
547. Церковь Пресвятой Троицы, 1805г., 1851-1866гг.	Ясногорский район с. Машково	Памятник	
548. Церковь Рождества Христова, 1916г.	Ясногорский район с. Мокрый Корь	Памятник	
549. Церковь Рождества Пресвятой Богородицы, 1848г.	Ясногорский район с. Теляково	Памятник	
550. Дачный дом, нач. XXв.	Ясногорский район д. Хорошевка	Памятник	
551. Усадьба Красильщиковых, нач. XX в.: дом управляющего, нач. XX в.; людская, нач. XX в.; пекарня, нач. XX в.; каретный сарай, нач. XX в.; конюшни (две), нач. XX в.; место главного дома; аллея парка; насосная	Ясногорский район, с.Хорошевка	Ансамбль	
552. Церковь святителя Николая Чудотворца, 1811 г.	д. Байдики	Памятник	
553. Часовня во имя Всех Святых, 1912 г.	с. Хотушь	Памятник	
554. Торговая площадь	с. Хотушь	Памятник	
555. Мост, 1928 г.	с. Ивановково	Памятник	

Таблица № 50. Перечень выявленных объектов культурного наследия - памятников археологии.

Наименование и датировка памятника	Реквизиты акта о постановке на государственную охрану объекта культурного наследия
1	2
1. Алексин. Стоянка, Неолит	Приказ министерства культуры и туризма Тульской области от 06.03.2014 № 45 «Об утверждении списка выявленных объектов культурного наследия – памятников археологии Тульской области»
2. Алексин. Городище 1, Петровское, ранний железный век	Приказ министерства культуры и туризма Тульской области от 06.03.2014 № 45 «Об утверждении списка выявленных объектов культурного наследия – памятников археологии Тульской области»
3. Алексин. Исторический культурный слой г. Алексин (Олексин), 13-17 вв.	Приказ министерства культуры и туризма Тульской области от 06.03.2014 № 45 «Об утверждении списка выявленных объектов культурного наследия – памятников археологии Тульской области»
4. Вишневая. Селище, ранний железный век	Приказ министерства культуры и туризма Тульской области от 06.03.2014 № 45 «Об утверждении списка выявленных объектов культурного наследия – памятников археологии Тульской области»
5. Картавцево. Курган	Приказ министерства культуры и туризма Тульской области от 06.03.2014 № 45 «Об утверждении списка выявленных объектов культурного наследия – памятников археологии Тульской области»
6. Карташово. Стоянка, Мезолит (?), Неолит (?).	Приказ министерства культуры и туризма Тульской области от 06.03.2014 № 45 «Об утверждении списка выявленных объектов культурного наследия – памятников археологии Тульской области»
7. Колюпаново. Городище, 11-13, 14-17 вв.	Приказ министерства культуры и туризма Тульской области от 06.03.2014 № 45 «Об утверждении списка выявленных объектов культурного наследия – памятников археологии Тульской области»
8. Колюпаново. Селище, ранний железный век, 14-15 вв.	Приказ министерства культуры и туризма Тульской области от 06.03.2014 № 45 «Об утверждении списка выявленных объектов культурного наследия – памятников археологии Тульской области»
9. Коровино. Стоянка, неолит	Приказ министерства культуры и туризма Тульской области от 06.03.2014 № 45 «Об утверждении списка выявленных объектов культурного наследия – памятников археологии Тульской области»

1	2
10. Красное. Стоянка 1, Неолит	Приказ министерства культуры и туризма Тульской области от 06.03.2014 № 45 «Об утверждении списка выявленных объектов культурного наследия – памятников археологии Тульской области»
11. Красное. Стоянка 2, Неолит	Приказ министерства культуры и туризма Тульской области от 06.03.2014 № 45 «Об утверждении списка выявленных объектов культурного наследия – памятников археологии Тульской области»
12. Лукерьино. Селище, 14-15 вв., 15-16 вв.	Приказ министерства культуры и туризма Тульской области от 06.03.2014 № 45 «Об утверждении списка выявленных объектов культурного наследия – памятников археологии Тульской области»
13. Мокряный. Стоянка, Неолит	Приказ министерства культуры и туризма Тульской области от 06.03.2014 № 45 «Об утверждении списка выявленных объектов культурного наследия – памятников археологии Тульской области»
14. Мосолово. Городище курган, ранний железный век, 3-я четв. 1-го тыс. н.э.	Приказ министерства культуры и туризма Тульской области от 06.03.2014 № 45 «Об утверждении списка выявленных объектов культурного наследия – памятников археологии Тульской области»
15. Нижнее Ламоново. Поселение, эпоха бронзы	Приказ министерства культуры и туризма Тульской области от 06.03.2014 № 45 «Об утверждении списка выявленных объектов культурного наследия – памятников археологии Тульской области»
16. Нижнее Ламоново. Курганный могильник	Приказ министерства культуры и туризма Тульской области от 06.03.2014 № 45 «Об утверждении списка выявленных объектов культурного наследия – памятников археологии Тульской области»
17. Новое Клейменово. Стоянка, неолит	Приказ министерства культуры и туризма Тульской области от 06.03.2014 № 45 «Об утверждении списка выявленных объектов культурного наследия – памятников археологии Тульской области»
18. Панское. Курганный могильник	Приказ министерства культуры и туризма Тульской области от 06.03.2014 № 45 «Об утверждении списка выявленных объектов культурного наследия – памятников археологии Тульской области»
19. Сенево. Курган 1	Приказ министерства культуры и туризма Тульской области от 06.03.2014 № 45 «Об утверждении списка выявленных объектов культурного наследия – памятников археологии Тульской области»
20. Сенево. Курган 2	Приказ министерства культуры и туризма Тульской области от 06.03.2014 № 45 «Об утверждении списка выявленных объектов культурного наследия – памятников археологии Тульской области»

1	2
21. Слободка. Селище 1, 14-17 вв.	Приказ министерства культуры и туризма Тульской области от 06.03.2014 № 45 «Об утверждении списка выявленных объектов культурного наследия – памятников археологии Тульской области»
22. Слободка. Селище 2, 14-17 вв.	Приказ министерства культуры и туризма Тульской области от 06.03.2014 № 45 «Об утверждении списка выявленных объектов культурного наследия – памятников археологии Тульской области»
23. Фомищево. Стоянка, неолит	Приказ министерства культуры и туризма Тульской области от 06.03.2014 № 45 «Об утверждении списка выявленных объектов культурного наследия – памятников археологии Тульской области»
24. Селище 1 у микрорайона Горушки г. Алексин. 17-18 вв.	Приказ министерства культуры и туризма Тульской области от 06.03.2014 № 45 «Об утверждении списка выявленных объектов культурного наследия – памятников археологии Тульской области»
25. Селище 1. Дом отдыха химзавода, ранний железный век	Приказ министерства культуры и туризма Тульской области от 06.03.2014 № 45 «Об утверждении списка выявленных объектов культурного наследия – памятников археологии Тульской области»
26. Селище 1 у д. Болото. 17-18 вв.	Приказ министерства культуры и туризма Тульской области от 06.03.2014 № 45 «Об утверждении списка выявленных объектов культурного наследия – памятников археологии Тульской области»
27. Селище 2 у д. Болото. 9-13 вв.	Приказ министерства культуры и туризма Тульской области от 06.03.2014 № 45 «Об утверждении списка выявленных объектов культурного наследия – памятников археологии Тульской области»
28. Селище 3 у д. Болото. (Погост Рождественский). 16-18 вв.	Приказ министерства культуры и туризма Тульской области от 06.03.2014 № 45 «Об утверждении списка выявленных объектов культурного наследия – памятников археологии Тульской области»
29. Селище 2 у д. Вишневая. 12-14 вв.	Приказ министерства культуры и туризма Тульской области от 06.03.2014 № 45 «Об утверждении списка выявленных объектов культурного наследия – памятников археологии Тульской области»
30. Селище 3 у д. Вишневая. 12-14 вв.	Приказ министерства культуры и туризма Тульской области от 06.03.2014 № 45 «Об утверждении списка выявленных объектов культурного наследия – памятников археологии Тульской области»



1	2
31. Селище 4 у д. Вишневая. 9-12 вв.	Приказ министерства культуры и туризма Тульской области от 06.03.2014 № 45 «Об утверждении списка выявленных объектов культурного наследия – памятников археологии Тульской области»
32. Селище 5 у д. Вишневая. 12-14 вв.	Приказ министерства культуры и туризма Тульской области от 06.03.2014 № 45 «Об утверждении списка выявленных объектов культурного наследия – памятников археологии Тульской области»
33. Селище 1 у д. Занинка. 12-14 вв	Приказ министерства культуры и туризма Тульской области от 06.03.2014 № 45 «Об утверждении списка выявленных объектов культурного наследия – памятников археологии Тульской области»
34. Селище 1 у д. Киевцы. 11-12 вв.	Приказ министерства культуры и туризма Тульской области от 06.03.2014 № 45 «Об утверждении списка выявленных объектов культурного наследия – памятников археологии Тульской области»
35. Городище у д. Никулино 12-14 вв.	Приказ министерства культуры и туризма Тульской области от 06.03.2014 № 45 «Об утверждении списка выявленных объектов культурного наследия – памятников археологии Тульской области»
36. Селище 1 у д. Никулино 12-16 вв.	Приказ министерства культуры и туризма Тульской области от 06.03.2014 № 45 «Об утверждении списка выявленных объектов культурного наследия – памятников археологии Тульской области»
37. Селище 2 у д. Никулино, ранний железный век	Приказ министерства культуры и туризма Тульской области от 06.03.2014 № 45 «Об утверждении списка выявленных объектов культурного наследия – памятников археологии Тульской области»
38. Селище 3 у д. Никулино. Ранний железный век	Приказ министерства культуры и туризма Тульской области от 06.03.2014 № 45 «Об утверждении списка выявленных объектов культурного наследия – памятников археологии Тульской области»
39. Селище 4 у д. Никулино. Ранний железный век	Приказ министерства культуры и туризма Тульской области от 06.03.2014 № 45 «Об утверждении списка выявленных объектов культурного наследия – памятников археологии Тульской области»
40. Селище 5 у д. Никулино. Ранний железный век	Приказ министерства культуры и туризма Тульской области от 06.03.2014 № 45 «Об утверждении списка выявленных объектов культурного наследия – памятников археологии Тульской области»
41. Городище у д. Никулинские выселки. 14-15 вв., 18-19 вв.	Приказ министерства культуры и туризма Тульской области от 06.03.2014 № 45 «Об утверждении списка выявленных объектов культурного наследия – памятников археологии Тульской области»

1	2
42. Селище 1 у д. Панское. 9-11 вв.	Приказ министерства культуры и туризма Тульской области от 06.03.2014 № 45 «Об утверждении списка выявленных объектов культурного наследия – памятников археологии Тульской области»
43. Селище 2 у д. Панское. 11-12 вв.	Приказ министерства культуры и туризма Тульской области от 06.03.2014 № 45 «Об утверждении списка выявленных объектов культурного наследия – памятников археологии Тульской области»
44. Селище 3 у д. Панское. 9-10 вв.	Приказ министерства культуры и туризма Тульской области от 06.03.2014 № 45 «Об утверждении списка выявленных объектов культурного наследия – памятников археологии Тульской области»
45. Селище 4 у д. Панское. 11-12 вв.	Приказ министерства культуры и туризма Тульской области от 06.03.2014 № 45 «Об утверждении списка выявленных объектов культурного наследия – памятников археологии Тульской области»
46. Селище 5 у д. Панское. 11-12 вв.	Приказ министерства культуры и туризма Тульской области от 06.03.2014 № 45 «Об утверждении списка выявленных объектов культурного наследия – памятников археологии Тульской области»
47. Курган 1 у д. Панское. Датировка неопределенна	Приказ министерства культуры и туризма Тульской области от 06.03.2014 № 45 «Об утверждении списка выявленных объектов культурного наследия – памятников археологии Тульской области»
48. Курган 2 у д. Панское. Датировка неопределенна	Приказ министерства культуры и туризма Тульской области от 06.03.2014 № 45 «Об утверждении списка выявленных объектов культурного наследия – памятников археологии Тульской области»
49. Курганная группа у д. Панское. 9-11 вв.	Приказ министерства культуры и туризма Тульской области от 06.03.2014 № 45 «Об утверждении списка выявленных объектов культурного наследия – памятников археологии Тульской области»
50. Селище 1 у д. Шукино. 11-13 вв.	Приказ министерства культуры и туризма Тульской области от 06.03.2014 № 45 «Об утверждении списка выявленных объектов культурного наследия – памятников археологии Тульской области»
51. Курган у д. Карташево Датировка не установлена.	Приказ министерства культуры и туризма Тульской области от 12.03.2015 № 44 «О внесении изменений в приказ от 06.03.2014 № 45 «Об утверждении списка выявленных объектов культурного наследия – памятников археологии Тульской области»
52. Селище 1 у д. Карташево, ранний железный век (вторая половина I тыс. до н.э.), IV-VII, IX-X вв.	Приказ министерства культуры и туризма Тульской области от 12.03.2015 № 44 «О внесении изменений в приказ от 06.03.2014 № 45 «Об утверждении списка выявленных объектов культурного наследия – памятников археологии Тульской области»

1	2
53. Селище 1 у д. Мясоедово, ранний железный век (вторая половина I тыс. до н.э.), XVI-XVIII вв.	Приказ министерства культуры и туризма Тульской области от 12.03.2015 № 44 «О внесении изменений в приказ от 06.03.2014 № 45 «Об утверждении списка выявленных объектов культурного наследия – памятников археологии Тульской области»
54. «Селище 2 у д. Мясоедово» XVI-XVIII вв.	Приказ министерства культуры и туризма Тульской области от 12.03.2015 № 44 «О внесении изменений в приказ от 06.03.2014 № 45 «Об утверждении списка выявленных объектов культурного наследия – памятников археологии Тульской области»»
55. Селище 1 у д. Сотино XI-XII вв.	Приказ министерства культуры и туризма Тульской области от 12.03.2015 № 44 «О внесении изменений в приказ от 06.03.2014 № 45 «Об утверждении списка выявленных объектов культурного наследия – памятников археологии Тульской области»
56. Селище 1 у д. Замарино, ранний железный век (вторая половина I тыс. до н.э.).	Приказ министерства культуры и туризма Тульской области от 12.03.2015 № 44 «О внесении изменений в приказ от 06.03.2014 № 45 «Об утверждении списка выявленных объектов культурного наследия – памятников археологии Тульской области»
57. Селище 1 у д. Изволь XVI-XVIII вв.	Приказ министерства культуры и туризма Тульской области от 12.03.2015 № 44 «О внесении изменений в приказ от 06.03.2014 № 45 «Об утверждении списка выявленных объектов культурного наследия – памятников археологии Тульской области»
58. Селище 1 у п. Авангард XI-XII вв.	Приказ министерства культуры и туризма Тульской области от 12.03.2015 № 44 «О внесении изменений в приказ от 06.03.2014 № 45 «Об утверждении списка выявленных объектов культурного наследия – памятников археологии Тульской области»
59. Селище 2 у п. Авангард XI-XII вв.	Приказ министерства культуры и туризма Тульской области от 12.03.2015 № 44 «О внесении изменений в приказ от 06.03.2014 № 45 «Об утверждении списка выявленных объектов культурного наследия – памятников археологии Тульской области»
60. «Селище 1 у д. Павловка (XV – XVIIвв.)»	Приказ инспекции Тульской области по государственной охране объектов культурного наследия от 03.04.2018 № 67 «О включении объектов археологического наследия «Селище 1 у д. Павловка (XV–XVIIвв.)»; «Селище 1 у д. Большие Пруды (XV-XVIIвв.)» в Перечень выявленных объектов культурного наследия и утверждении границ их территорий»
61. «Селище 1 у д. Большие Пруды (XV-XVIIвв.)»	Приказ инспекции Тульской области по государственной охране объектов культурного наследия от 03.04.2018 № 67 «О включении объектов археологического наследия «Селище 1 у д. Павловка (XV–XVIIвв.)»; «Селище 1 у д. Большие Пруды (XV-XVIIвв.)» в Перечень выявленных объектов культурного наследия и утверждении границ их территорий»
62. Селище 1 у д.о.к. «Суходол» (XIV-XVI вв.)	Приказ инспекции Тульской области по государственной охране объектов культурного наследия от 29.08.2017 № 139 «О включении объектов археологического наследия «Селище 7 у д. Калединовка»; «Селище 12 у д. Калединовка»; «Селище 1 у д.о.к. «Суходол»»; «Селище 1 у

1	2
	д. Косое»; «Селище 1 у д. Мал. Кожуховка» в Перечень выявленных объектов культурного наследия и утверждении границ их территорий»
63. Селище Клеймёново 1 (XII –XIV вв.)	Приказ инспекции Тульской области по государственной охране объектов культурного наследия от 05.02.2019 № 15 «О включении объектов археологического наследия Селище Клеймёново 1 (XII–XIV вв.), Селище Клеймёново 2 (XII–XIV вв.), Селище Хованское 1 (XV–XVII вв.) в Перечень выявленных объектов культурного наследия и утверждении границ их территорий»
64. Селище Клеймёново 2 (XII –XIV вв.)	Приказ инспекции Тульской области по государственной охране объектов культурного наследия от 05.02.2019 № 15 «О включении объектов археологического наследия Селище Клеймёново 1 (XII–XIV вв.), Селище Клеймёново 2 (XII –XIV вв.), Селище Хованское 1 (XV–XVII вв.) в Перечень выявленных объектов культурного наследия и утверждении границ их территорий»
65. Селище Хованское 1 (XV –XVII вв.)	Приказ инспекции Тульской области по государственной охране объектов культурного наследия от 05.02.2019 № 15 «О включении объектов археологического наследия Селище Клеймёново 1 (XII –XIV вв.), Селище Клеймёново 2 (XII–XIV вв.), Селище Хованское 1 (XV–XVII вв.) в Перечень выявленных объектов культурного наследия и утверждении границ их территорий»
66. «Авангард 3, местонахождение» XIII–XIV вв.	Приказ инспекции Тульской области по государственной охране объектов культурного наследия от 24.09.2020 № 90 «О включении объектов археологического наследия «Авангард 3, местонахождение» и «Авангард 4, поселение» в перечень выявленных объектов культурного наследия, утверждении границ их территорий»
67. «Авангард 4, поселение» XIII–XIV вв.	Приказ инспекции Тульской области по государственной охране объектов культурного наследия от 24.09.2020 № 90 «О включении объектов археологического наследия «Авангард 3, местонахождение» и «Авангард 4, поселение» в перечень выявленных объектов культурного наследия, утверждении границ их территорий»
68. Селище 3 у д. Калединовка	Приказ инспекции Тульской области по государственной охране объектов культурного наследия от 27.07.2021 № 79 «О включении объектов археологического наследия «Городище у д. Калединовка», «Селище 1 у д. Калединовка», «Селище 2 у д. Калединовка», «Селище 3 у д. Калединовка», «Селище 4 у д. Калединовка», «Селище 5 у д. Калединовка», «Селище 6 у д. Калединовка», «Селище 7 у д. Калединовка», «Селище 8 у д. Калединовка», «Селище 9 у д. Калединовка», «Селище 10 у д. Калединовка», «Селище 11 у д. Калединовка», «Селище 12 у д. Калединовка» в перечень выявленных объектов культурного наследия, утверждении границ их территорий»

1	2
69. Селище 4 у д. Калединовка	Приказ инспекции Тульской области по государственной охране объектов культурного наследия от 27.07.2021 № 79 «О включении объектов археологического наследия «Городище у д. Калединовка», «Селище 1 у д. Калединовка», «Селище 2 у д. Калединовка», «Селище 3 у д. Калединовка», «Селище 4 у д. Калединовка», «Селище 5 у д. Калединовка», «Селище 6 у д. Калединовка», «Селище 7 у д. Калединовка», «Селище 8 у д. Калединовка», «Селище 9 у д. Калединовка», «Селище 10 у д. Калединовка», «Селище 11 у д. Калединовка», «Селище 12 у д. Калединовка» в перечень выявленных объектов культурного наследия, утверждении границ их территорий»
70. Селище 7 у д. Калединовка	Приказ инспекции Тульской области по государственной охране объектов культурного наследия от 27.07.2021 № 79 «О включении объектов археологического наследия «Городище у д. Калединовка», «Селище 1 у д. Калединовка», «Селище 2 у д. Калединовка», «Селище 3 у д. Калединовка», «Селище 4 у д. Калединовка», «Селище 5 у д. Калединовка», «Селище 6 у д. Калединовка», «Селище 7 у д. Калединовка», «Селище 8 у д. Калединовка», «Селище 9 у д. Калединовка», «Селище 10 у д. Калединовка», «Селище 11 у д. Калединовка», «Селище 12 у д. Калединовка» в перечень выявленных объектов культурного наследия, утверждении границ их территорий»
71. Селище 12 у д. Калединовка	Приказ инспекции Тульской области по государственной охране объектов культурного наследия от 27.07.2021 № 79 «О включении объектов археологического наследия «Городище у д. Калединовка», «Селище 1 у д. Калединовка», «Селище 2 у д. Калединовка», «Селище 3 у д. Калединовка», «Селище 4 у д. Калединовка», «Селище 5 у д. Калединовка», «Селище 6 у д. Калединовка», «Селище 7 у д. Калединовка», «Селище 8 у д. Калединовка», «Селище 9 у д. Калединовка», «Селище 10 у д. Калединовка», «Селище 11 у д. Калединовка», «Селище 12 у д. Калединовка» в перечень выявленных объектов культурного наследия, утверждении границ их территорий»
72. Манаенки. Селище, 14-16 вв.	Приказ министерства культуры и туризма Тульской области от 06.03.2014 № 45 «Об утверждении списка выявленных объектов культурного наследия – памятников археологии Тульской области»
73. Нижние Ростоки. Поселение, эпоха бронзы	Приказ министерства культуры и туризма Тульской области от 06.03.2014 № 45 «Об утверждении списка выявленных объектов культурного наследия – памятников археологии Тульской области»
74. Нижние Ростоки. Селище, ранний железный век	Приказ министерства культуры и туризма Тульской области от 06.03.2014 № 45 «Об утверждении списка выявленных объектов культурного наследия – памятников археологии Тульской области»

1	2
75. Стрикино. Курганный могильник	Приказ министерства культуры и туризма Тульской области от 06.03.2014 № 45 «Об утверждении списка выявленных объектов культурного наследия – памятников археологии Тульской области»
76. Фурсово. Поселение (иста 2), эпоха бронзы	Приказ министерства культуры и туризма Тульской области от 06.03.2014 № 45 «Об утверждении списка выявленных объектов культурного наследия – памятников археологии Тульской области»
77. Фурсово. Селище (иста 1), ранний железный век	Приказ министерства культуры и туризма Тульской области от 06.03.2014 № 45 «Об утверждении списка выявленных объектов культурного наследия – памятников археологии Тульской области»
78. Шмелевка. Селище 1, 16-17 вв.	Приказ министерства культуры и туризма Тульской области от 06.03.2014 № 45 «Об утверждении списка выявленных объектов культурного наследия – памятников археологии Тульской области»
79. Шмелевка. Селище 2, 16-17 вв.	Приказ министерства культуры и туризма Тульской области от 06.03.2014 № 45 «Об утверждении списка выявленных объектов культурного наследия – памятников археологии Тульской области»
80. Селище 1 у д. Фурсово. 14-17 вв.	Приказ министерства культуры и туризма Тульской области от 06.03.2014 № 45 «Об утверждении списка выявленных объектов культурного наследия – памятников археологии Тульской области»
81. г. Белев. Исторический культурный слой, XII-XIII вв., XIV-XVI вв.	Приказ министерства культуры и туризма Тульской области от 06.03.2014 № 45 «Об утверждении списка выявленных объектов культурного наследия – памятников археологии Тульской области»
82. Белев. Стоянка Сестринский хрящ, мезолит, неолит.	Приказ министерства культуры и туризма Тульской области от 06.03.2014 № 45 «Об утверждении списка выявленных объектов культурного наследия – памятников археологии Тульской области»
83. Белев. Селище 1. (Вырка 1), XII-XVI вв.	Приказ министерства культуры и туризма Тульской области от 06.03.2014 № 45 «Об утверждении списка выявленных объектов культурного наследия – памятников археологии Тульской области»
84. Белев. Селище 2. (Вырка 2), XIII-XIV вв.	Приказ министерства культуры и туризма Тульской области от 06.03.2014 № 45 «Об утверждении списка выявленных объектов культурного наследия – памятников археологии Тульской области»
85. Белев. Селище 3. (Вырка 3), XV-XVII вв.	Приказ министерства культуры и туризма Тульской области от 06.03.2014 № 45 «Об утверждении списка выявленных объектов культурного наследия – памятников археологии Тульской области»

1	2
86. Бедринцы. Селище 1, XV-XVI вв.	Приказ министерства культуры и туризма Тульской области от 06.03.2014 № 45 «Об утверждении списка выявленных объектов культурного наследия – памятников археологии Тульской области»
87. Беседино. Селище 1, XVI-XVII вв.	Приказ министерства культуры и туризма Тульской области от 06.03.2014 № 45 «Об утверждении списка выявленных объектов культурного наследия – памятников археологии Тульской области»
88. Воронеж. Поселение 1, мезолит, неолит, эпоха бронзы	Приказ министерства культуры и туризма Тульской области от 06.03.2014 № 45 «Об утверждении списка выявленных объектов культурного наследия – памятников археологии Тульской области»
89. Воронеж. Селище 1, сер. 1-го тыс. XII-XIV вв.	Приказ министерства культуры и туризма Тульской области от 06.03.2014 № 45 «Об утверждении списка выявленных объектов культурного наследия – памятников археологии Тульской области»
90. Ганьшинский. Селище 1, XIV-XVII вв.	Приказ министерства культуры и туризма Тульской области от 06.03.2014 № 45 «Об утверждении списка выявленных объектов культурного наследия – памятников археологии Тульской области»
91. Городна. Селище 1, XVI-XVII вв.	Приказ министерства культуры и туризма Тульской области от 06.03.2014 № 45 «Об утверждении списка выявленных объектов культурного наследия – памятников археологии Тульской области»
92. Городна. Селище 2, XVI-XVII вв.	Приказ министерства культуры и туризма Тульской области от 06.03.2014 № 45 «Об утверждении списка выявленных объектов культурного наследия – памятников археологии Тульской области»
93. Жабынь. Селище 3, 2-я пол. 1-го тыс. н.э.; XII-XVII вв.	Приказ министерства культуры и туризма Тульской области от 06.03.2014 № 45 «Об утверждении списка выявленных объектов культурного наследия – памятников археологии Тульской области»
94. Жуково. Поселение, неолит, ЖВ, XII-XIV вв.	Приказ министерства культуры и туризма Тульской области от 06.03.2014 № 45 «Об утверждении списка выявленных объектов культурного наследия – памятников археологии Тульской области»
95. Жуково. Селище, XIV-XVII вв.	Приказ министерства культуры и туризма Тульской области от 06.03.2014 № 45 «Об утверждении списка выявленных объектов культурного наследия – памятников археологии Тульской области»

1	2
96. Каменка. Поселение, эпоха бронзы.	Приказ министерства культуры и туризма Тульской области от 06.03.2014 № 45 «Об утверждении списка выявленных объектов культурного наследия – памятников археологии Тульской области»
97. Курносовка. Стоянка Ярень, неолит	Приказ министерства культуры и туризма Тульской области от 06.03.2014 № 45 «Об утверждении списка выявленных объектов культурного наследия – памятников археологии Тульской области»
98. Курносовка. Селище 1, РЖВ	Приказ министерства культуры и туризма Тульской области от 06.03.2014 № 45 «Об утверждении списка выявленных объектов культурного наследия – памятников археологии Тульской области»
99. Курносовка. Селище 1, РЖВ	Приказ министерства культуры и туризма Тульской области от 06.03.2014 № 45 «Об утверждении списка выявленных объектов культурного наследия – памятников археологии Тульской области»
100. Мишенское. селище, XI-XIII вв.	Приказ министерства культуры и туризма Тульской области от 06.03.2014 № 45 «Об утверждении списка выявленных объектов культурного наследия – памятников археологии Тульской области»
101. Песковатское. Стоянка, неолит	Приказ министерства культуры и туризма Тульской области от 06.03.2014 № 45 «Об утверждении списка выявленных объектов культурного наследия – памятников археологии Тульской области»
102. Песковатское. Селище 3. 3-я четв.1-го тыс.н.э.	Приказ министерства культуры и туризма Тульской области от 06.03.2014 № 45 «Об утверждении списка выявленных объектов культурного наследия – памятников археологии Тульской области»
103. Рука. Городище, 2-я пол. 1-го тыс. н.э., XII-XIII вв.	Приказ министерства культуры и туризма Тульской области от 06.03.2014 № 45 «Об утверждении списка выявленных объектов культурного наследия – памятников археологии Тульской области»
104. Рука. Селище 1, XII-XIV вв.	Приказ министерства культуры и туризма Тульской области от 06.03.2014 № 45 «Об утверждении списка выявленных объектов культурного наследия – памятников археологии Тульской области»
105. Рука. Селище 2, ранний железный век, XII-XIV вв.	Приказ министерства культуры и туризма Тульской области от 06.03.2014 № 45 «Об утверждении списка выявленных объектов культурного наследия – памятников археологии Тульской области»
106. Рука. Селище 3, XIV вв.	Приказ министерства культуры и туризма Тульской области от 06.03.2014 № 45 «Об утверждении списка выявленных объектов культурного наследия – памятников археологии Тульской области»



1	2
107. Рука. Селище 4, XIII-XVII вв.	Приказ министерства культуры и туризма Тульской области от 06.03.2014 № 45 «Об утверждении списка выявленных объектов культурного наследия – памятников археологии Тульской области»
108. Рука. Селище 5, XIII-XVII вв.	Приказ министерства культуры и туризма Тульской области от 06.03.2014 № 45 «Об утверждении списка выявленных объектов культурного наследия – памятников археологии Тульской области»
109. Рука. Селище 6, XIV-XVII вв.	Приказ министерства культуры и туризма Тульской области от 06.03.2014 № 45 «Об утверждении списка выявленных объектов культурного наследия – памятников археологии Тульской области»
110. Семейное. Поселение 1, неолит, эпоха бронзы, XII-XVII вв.	Приказ министерства культуры и туризма Тульской области от 06.03.2014 № 45 «Об утверждении списка выявленных объектов культурного наследия – памятников археологии Тульской области»
111. Семейное. Селище 1, XII-XVII вв.	Приказ министерства культуры и туризма Тульской области от 06.03.2014 № 45 «Об утверждении списка выявленных объектов культурного наследия – памятников археологии Тульской области»
112. Теремец. Селище 1, XIV-XVII вв.	Приказ министерства культуры и туризма Тульской области от 06.03.2014 № 45 «Об утверждении списка выявленных объектов культурного наследия – памятников археологии Тульской области»
113. Уткино. Селище 1, XIV-XVII вв.	Приказ министерства культуры и туризма Тульской области от 06.03.2014 № 45 «Об утверждении списка выявленных объектов культурного наследия – памятников археологии Тульской области»
114. Фатьяново. Поселение 1, эпоха бронзы, 2-я пол. 1-го тыс. н.э., XIV-XV вв.	Приказ министерства культуры и туризма Тульской области от 06.03.2014 № 45 «Об утверждении списка выявленных объектов культурного наследия – памятников археологии Тульской области»
115. Фатьяново. Селище 1, IV-VII, VIII-X вв.	Приказ министерства культуры и туризма Тульской области от 06.03.2014 № 45 «Об утверждении списка выявленных объектов культурного наследия – памятников археологии Тульской области»
116. Фатьяново. Селище 2, 3-я четв. 1-го тыс. н.э., XIV-XVII вв.	Приказ министерства культуры и туризма Тульской области от 06.03.2014 № 45 «Об утверждении списка выявленных объектов культурного наследия – памятников археологии Тульской области»

1	2
117. Федяшево. Поселение 1, мезолит, неолит, эпоха бронзы.	Приказ министерства культуры и туризма Тульской области от 06.03.2014 № 45 «Об утверждении списка выявленных объектов культурного наследия – памятников археологии Тульской области»
118. Федяшево. Селище 2, ранний железный век, XIV-XIII вв.	Приказ министерства культуры и туризма Тульской области от 06.03.2014 № 45 «Об утверждении списка выявленных объектов культурного наследия – памятников археологии Тульской области»
119. Федяшево. Селище 3, ранний железный век, XIV-XIII вв.	Приказ министерства культуры и туризма Тульской области от 06.03.2014 № 45 «Об утверждении списка выявленных объектов культурного наследия – памятников археологии Тульской области»
120. Хрящ. Курганный могильник (Сныхово)	Приказ министерства культуры и туризма Тульской области от 06.03.2014 № 45 «Об утверждении списка выявленных объектов культурного наследия – памятников археологии Тульской области»
121. Хрящ. Курган	Приказ министерства культуры и туризма Тульской области от 06.03.2014 № 45 «Об утверждении списка выявленных объектов культурного наследия – памятников археологии Тульской области»
122. Городище «Бобриков городок» у д. Бобрики. XII-XIII вв.	Приказ министерства культуры и туризма Тульской области от 06.03.2014 № 45 «Об утверждении списка выявленных объектов культурного наследия – памятников археологии Тульской области»
123. Селище Бобрики 1 у д. Бобрики. Эпоха бронзы, XII-XIII вв.	Приказ министерства культуры и туризма Тульской области от 06.03.2014 № 45 «Об утверждении списка выявленных объектов культурного наследия – памятников археологии Тульской области»
124. Селище 2 у д. Бобрики, ранний железный век, XII-XIV вв.	Приказ министерства культуры и туризма Тульской области от 06.03.2014 № 45 «Об утверждении списка выявленных объектов культурного наследия – памятников археологии Тульской области»
125. Курганы 1 и 2 у д. Бобрики. Датировка неизвестна	Приказ министерства культуры и туризма Тульской области от 06.03.2014 № 45 «Об утверждении списка выявленных объектов культурного наследия – памятников археологии Тульской области»
126. Селище 1 у д. Володьково. Неолит, ранний железный век	Приказ министерства культуры и туризма Тульской области от 06.03.2014 № 45 «Об утверждении списка выявленных объектов культурного наследия – памятников археологии Тульской области»

1	2
127. Селище 2 у д. Володьково. Неолит, ранний железный век	Приказ министерства культуры и туризма Тульской области от 06.03.2014 № 45 «Об утверждении списка выявленных объектов культурного наследия – памятников археологии Тульской области»
128. Селище 1 — — — у д. Коптево. Ранний железный век, X-XI вв., XIII-XVII вв.	Приказ министерства культуры и туризма Тульской области от 06.03.2014 № 45 «Об утверждении списка выявленных объектов культурного наследия – памятников археологии Тульской области»
129. Селище 2 у д. Коптево. Ранний железный век, XV- XVII вв.	Приказ министерства культуры и туризма Тульской области от 06.03.2014 № 45 «Об утверждении списка выявленных объектов культурного наследия – памятников археологии Тульской области»
130. Селище 3 у д. Коптево. Ранний железный век, XIII-XVI вв.	Приказ министерства культуры и туризма Тульской области от 06.03.2014 № 45 «Об утверждении списка выявленных объектов культурного наследия – памятников археологии Тульской области»
131. Стоянка-селище 1 у д. Курносовки (Мал. Самолково). Неолит, эпоха бронзы, XII-XIV вв.	Приказ министерства культуры и туризма Тульской области от 06.03.2014 № 45 «Об утверждении списка выявленных объектов культурного наследия – памятников археологии Тульской области»
132. Стоянка 1 у д. Новые Дольцы. Неолит	Приказ министерства культуры и туризма Тульской области от 06.03.2014 № 45 «Об утверждении списка выявленных объектов культурного наследия – памятников археологии Тульской области»
133. Селище 2 у д. Новые Дольцы. Ранний железный век, XV- XVII вв.	Приказ министерства культуры и туризма Тульской области от 06.03.2014 № 45 «Об утверждении списка выявленных объектов культурного наследия – памятников археологии Тульской области»
134. Селище 3 у д. Новые Дольцы. Ранний железный век, XV- XVII вв.	Приказ министерства культуры и туризма Тульской области от 06.03.2014 № 45 «Об утверждении списка выявленных объектов культурного наследия – памятников археологии Тульской области»
135. Селище 4 у д. Новые Дольцы. Эпоха бронзы, неолит.	Приказ министерства культуры и туризма Тульской области от 06.03.2014 № 45 «Об утверждении списка выявленных объектов культурного наследия – памятников археологии Тульской области»

1	2
136. Селище у д. Хрящ. Мезолит, ранний железный век.	Приказ министерства культуры и туризма Тульской области от 06.03.2014 № 45 «Об утверждении списка выявленных объектов культурного наследия – памятников археологии Тульской области»
137. Богородицк. Селище 1, XII-XIV вв.	Приказ министерства культуры и туризма Тульской области от 06.03.2014 № 45 «Об утверждении списка выявленных объектов культурного наследия – памятников археологии Тульской области»
138. Богородицк. Селище 2, XII-XIV вв.	Приказ министерства культуры и туризма Тульской области от 06.03.2014 № 45 «Об утверждении списка выявленных объектов культурного наследия – памятников археологии Тульской области»
139. Богородицк. Селище 3, XVIII в.	Приказ министерства культуры и туризма Тульской области от 06.03.2014 № 45 «Об утверждении списка выявленных объектов культурного наследия – памятников археологии Тульской области»
140. Богородицк. Селище 4, XVII-XVIII вв.	Приказ министерства культуры и туризма Тульской области от 06.03.2014 № 45 «Об утверждении списка выявленных объектов культурного наследия – памятников археологии Тульской области»
141. Бегичевские выселки. Селище 1, XII-XIV вв.	Приказ министерства культуры и туризма Тульской области от 06.03.2014 № 45 «Об утверждении списка выявленных объектов культурного наследия – памятников археологии Тульской области»
142. Бегичевские выселки. Селище 2, XII-XIV вв.	Приказ министерства культуры и туризма Тульской области от 06.03.2014 № 45 «Об утверждении списка выявленных объектов культурного наследия – памятников археологии Тульской области»
143. Бегичевские выселки. Селище 3, XII-XIV вв.	Приказ министерства культуры и туризма Тульской области от 06.03.2014 № 45 «Об утверждении списка выявленных объектов культурного наследия – памятников археологии Тульской области»
144. Бегичевские выселки. Селище 4, XII-XIV вв.	Приказ министерства культуры и туризма Тульской области от 06.03.2014 № 45 «Об утверждении списка выявленных объектов культурного наследия – памятников археологии Тульской области»
145. Березовка. Стоянка, неолит	Приказ министерства культуры и туризма Тульской области от 06.03.2014 № 45 «Об утверждении списка выявленных объектов культурного наследия – памятников археологии Тульской области»
146. Березовка. Селище 1, XII-XIV вв.	Приказ министерства культуры и туризма Тульской области от 06.03.2014 № 45 «Об утверждении списка выявленных объектов культурного наследия – памятников археологии Тульской области»

1	2
147. Березовка. Селище 2, XII-XIV вв.	Приказ министерства культуры и туризма Тульской области от 06.03.2014 № 45 «Об утверждении списка выявленных объектов культурного наследия – памятников археологии Тульской области»
148. Березовка. Селище 4, XII-XIV вв.	Приказ министерства культуры и туризма Тульской области от 06.03.2014 № 45 «Об утверждении списка выявленных объектов культурного наследия – памятников археологии Тульской области»
149. Березовка. Селище 6, XVI-XVII вв.	Приказ министерства культуры и туризма Тульской области от 06.03.2014 № 45 «Об утверждении списка выявленных объектов культурного наследия – памятников археологии Тульской области»
150. Березовские Выселки. Селище 1, XIII-XIV вв.	Приказ министерства культуры и туризма Тульской области от 06.03.2014 № 45 «Об утверждении списка выявленных объектов культурного наследия – памятников археологии Тульской области»
151. Березовские Выселки. Селище 2, XII-XIII вв.	Приказ министерства культуры и туризма Тульской области от 06.03.2014 № 45 «Об утверждении списка выявленных объектов культурного наследия – памятников археологии Тульской области»
152. Богдановка. Поселение 1, эпоха бронзы	Приказ министерства культуры и туризма Тульской области от 06.03.2014 № 45 «Об утверждении списка выявленных объектов культурного наследия – памятников археологии Тульской области»
153. Богдановка. Поселение 2. Эпоха бронзы	Приказ министерства культуры и туризма Тульской области от 06.03.2014 № 45 «Об утверждении списка выявленных объектов культурного наследия – памятников археологии Тульской области»
154. Богдановка. Поселение 3, эпоха бронзы.	Приказ министерства культуры и туризма Тульской области от 06.03.2014 № 45 «Об утверждении списка выявленных объектов культурного наследия – памятников археологии Тульской области»
155. Богдановка. Селище 1, XII-XIV вв.	Приказ министерства культуры и туризма Тульской области от 06.03.2014 № 45 «Об утверждении списка выявленных объектов культурного наследия – памятников археологии Тульской области»
156. Болотовка. Селище 4, XII-XIV вв.	Приказ министерства культуры и туризма Тульской области от 06.03.2014 № 45 «Об утверждении списка выявленных объектов культурного наследия – памятников археологии Тульской области»



1	2
168. Иевлево. Селище 2, XII-XIV вв.	Приказ министерства культуры и туризма Тульской области от 06.03.2014 № 45 «Об утверждении списка выявленных объектов культурного наследия – памятников археологии Тульской области»
169. Иевлево. Селище 3, XII-XIV вв.	Приказ министерства культуры и туризма Тульской области от 06.03.2014 № 45 «Об утверждении списка выявленных объектов культурного наследия – памятников археологии Тульской области»
170. Кичевский. Селище. (Буйцы 2), XII-XIV вв.	Приказ министерства культуры и туризма Тульской области от 06.03.2014 № 45 «Об утверждении списка выявленных объектов культурного наследия – памятников археологии Тульской области»
171. Колодези. Селище 1, XII-XIV вв.	Приказ министерства культуры и туризма Тульской области от 06.03.2014 № 45 «Об утверждении списка выявленных объектов культурного наследия – памятников археологии Тульской области»
172. Колодези. Селище 2, XII-XIV вв.	Приказ министерства культуры и туризма Тульской области от 06.03.2014 № 45 «Об утверждении списка выявленных объектов культурного наследия – памятников археологии Тульской области»
173. Красные Буйцы. Селище 1, XII-XIV вв.	Приказ министерства культуры и туризма Тульской области от 06.03.2014 № 45 «Об утверждении списка выявленных объектов культурного наследия – памятников археологии Тульской области»
174. Красные Горки. Селище 1, XII-XIV вв.	Приказ министерства культуры и туризма Тульской области от 06.03.2014 № 45 «Об утверждении списка выявленных объектов культурного наследия – памятников археологии Тульской области»
175. Красные Горки. Селище 2, XII-XIV вв.	Приказ министерства культуры и туризма Тульской области от 06.03.2014 № 45 «Об утверждении списка выявленных объектов культурного наследия – памятников археологии Тульской области»
176. Красные Горки. Селище 3, XII-XIV вв.	Приказ министерства культуры и туризма Тульской области от 06.03.2014 № 45 «Об утверждении списка выявленных объектов культурного наследия – памятников археологии Тульской области»
177. Красные Горки. Селище 4, XII-XIV вв.	Приказ министерства культуры и туризма Тульской области от 06.03.2014 № 45 «Об утверждении списка выявленных объектов культурного наследия – памятников археологии Тульской области»
178. Красные Горки. Селище 5, XII-XIV вв.	Приказ министерства культуры и туризма Тульской области от 06.03.2014 № 45 «Об утверждении списка выявленных объектов культурного наследия – памятников археологии Тульской области»

1	2
179. Красные Горки. Селище 6, XII-XIV вв.	Приказ министерства культуры и туризма Тульской области от 06.03.2014 № 45 «Об утверждении списка выявленных объектов культурного наследия – памятников археологии Тульской области»
180. Красные Горки. Селище 7, XII-XIV вв.	Приказ министерства культуры и туризма Тульской области от 06.03.2014 № 45 «Об утверждении списка выявленных объектов культурного наследия – памятников археологии Тульской области»
181. Красный посад. Селище 1, XVII-XVIII вв.	Приказ министерства культуры и туризма Тульской области от 06.03.2014 № 45 «Об утверждении списка выявленных объектов культурного наследия – памятников археологии Тульской области»
182. Малиновка. Селище 1, XII-XIV вв.	Приказ министерства культуры и туризма Тульской области от 06.03.2014 № 45 «Об утверждении списка выявленных объектов культурного наследия – памятников археологии Тульской области»
183. Малиновка. Селище 2, XII-XIV вв.	Приказ министерства культуры и туризма Тульской области от 06.03.2014 № 45 «Об утверждении списка выявленных объектов культурного наследия – памятников археологии Тульской области»
184. Сафоновка. Селище 1, XII-XIV вв.	Приказ министерства культуры и туризма Тульской области от 06.03.2014 № 45 «Об утверждении списка выявленных объектов культурного наследия – памятников археологии Тульской области»
185. Селезневка. Селище 1, XII-XIV вв.	Приказ министерства культуры и туризма Тульской области от 06.03.2014 № 45 «Об утверждении списка выявленных объектов культурного наследия – памятников археологии Тульской области»
186. Селезневка. Селище 2, XII-XIV вв.	Приказ министерства культуры и туризма Тульской области от 06.03.2014 № 45 «Об утверждении списка выявленных объектов культурного наследия – памятников археологии Тульской области»
187. Селезневка. Грунтовый могильник, XII-XIII вв.	Приказ министерства культуры и туризма Тульской области от 06.03.2014 № 45 «Об утверждении списка выявленных объектов культурного наследия – памятников археологии Тульской области»
188. Страховка. Селище 1, XIII-XIV вв.	Приказ министерства культуры и туризма Тульской области от 06.03.2014 № 45 «Об утверждении списка выявленных объектов культурного наследия – памятников археологии Тульской области»
189. Упертовка. Селище 1, XII-XIV вв.	Приказ министерства культуры и туризма Тульской области от 06.03.2014 № 45 «Об утверждении списка выявленных объектов культурного наследия – памятников археологии Тульской области»



1	2
190. Упертовка. Селище 2, XVII-XVIII вв.	Приказ министерства культуры и туризма Тульской области от 06.03.2014 № 45 «Об утверждении списка выявленных объектов культурного наследия – памятников археологии Тульской области»
191. Федоровка. Селище 1, XII-XIV вв.	Приказ министерства культуры и туризма Тульской области от 06.03.2014 № 45 «Об утверждении списка выявленных объектов культурного наследия – памятников археологии Тульской области»
192. Федоровка. Селище 2, XII-XIV вв.	Приказ министерства культуры и туризма Тульской области от 06.03.2014 № 45 «Об утверждении списка выявленных объектов культурного наследия – памятников археологии Тульской области»
193. Федоровка. Селище 3, XII-XIII вв.	Приказ министерства культуры и туризма Тульской области от 06.03.2014 № 45 «Об утверждении списка выявленных объектов культурного наследия – памятников археологии Тульской области»
194. Федоровка. Селище 4, XII-XIV вв.	Приказ министерства культуры и туризма Тульской области от 06.03.2014 № 45 «Об утверждении списка выявленных объектов культурного наследия – памятников археологии Тульской области»
195. Федоровка. Грунтовый могильник, XII-XIV вв.	Приказ министерства культуры и туризма Тульской области от 06.03.2014 № 45 «Об утверждении списка выявленных объектов культурного наследия – памятников археологии Тульской области»
196. Южный. Селище 1, XII-XIV вв.	Приказ министерства культуры и туризма Тульской области от 06.03.2014 № 45 «Об утверждении списка выявленных объектов культурного наследия – памятников археологии Тульской области»
197. Селище 2 у д. Васильевка. XVIII в.	Приказ министерства культуры и туризма Тульской области от 06.03.2014 № 45 «Об утверждении списка выявленных объектов культурного наследия – памятников археологии Тульской области»
198. Селище 1 у д. Малевка. 17-18 вв.	Приказ министерства культуры и туризма Тульской области от 06.03.2014 № 45 «Об утверждении списка выявленных объектов культурного наследия – памятников археологии Тульской области»
199. Андреевка. Курганный могильник	Приказ министерства культуры и туризма Тульской области от 06.03.2014 № 45 «Об утверждении списка выявленных объектов культурного наследия – памятников археологии Тульской области»
200. Белгородский (Белогородье). Курган	Приказ министерства культуры и туризма Тульской области от 06.03.2014 № 45 «Об утверждении списка выявленных объектов культурного наследия – памятников археологии Тульской области»



1	2
212. Бельково. Селище 2, XII-XIV вв.	Приказ министерства культуры и туризма Тульской области от 06.03.2014 № 45 «Об утверждении списка выявленных объектов культурного наследия – памятников археологии Тульской области»
213. Бельково. Селище 3, XII-XIV вв.	Приказ министерства культуры и туризма Тульской области от 06.03.2014 № 45 «Об утверждении списка выявленных объектов культурного наследия – памятников археологии Тульской области»
214. Бельково. Селище 4, XII-XIV вв.	Приказ министерства культуры и туризма Тульской области от 06.03.2014 № 45 «Об утверждении списка выявленных объектов культурного наследия – памятников археологии Тульской области»
215. Бельково. Селище 5, XII-XIV вв.	Приказ министерства культуры и туризма Тульской области от 06.03.2014 № 45 «Об утверждении списка выявленных объектов культурного наследия – памятников археологии Тульской области»
216. Бордуково. Городище городок, ранний железный век, XI-XIII вв.	Приказ министерства культуры и туризма Тульской области от 06.03.2014 № 45 «Об утверждении списка выявленных объектов культурного наследия – памятников археологии Тульской области»
217. Борозденки. Селище, ранний железный век	Приказ министерства культуры и туризма Тульской области от 06.03.2014 № 45 «Об утверждении списка выявленных объектов культурного наследия – памятников археологии Тульской области»
218. Воейково. Селище, XII-XIV вв.	Приказ министерства культуры и туризма Тульской области от 06.03.2014 № 45 «Об утверждении списка выявленных объектов культурного наследия – памятников археологии Тульской области»
219. Городенец. Селище, XV-XVI вв.	Приказ министерства культуры и туризма Тульской области от 06.03.2014 № 45 «Об утверждении списка выявленных объектов культурного наследия – памятников археологии Тульской области»
220. Городище. Селище 1, XII-XIV вв.	Приказ министерства культуры и туризма Тульской области от 06.03.2014 № 45 «Об утверждении списка выявленных объектов культурного наследия – памятников археологии Тульской области»
221. Городище. Селище 2, XI-XIII вв., XIV-XVII вв.	Приказ министерства культуры и туризма Тульской области от 06.03.2014 № 45 «Об утверждении списка выявленных объектов культурного наследия – памятников археологии Тульской области»
222. Городище. Селище 3, ранний железный век, XII-XIV вв.	Приказ министерства культуры и туризма Тульской области от 06.03.2014 № 45 «Об утверждении списка выявленных объектов культурного наследия – памятников археологии Тульской области»

1	2
223. Городище. Селище 4, XII-XIV вв.	Приказ министерства культуры и туризма Тульской области от 06.03.2014 № 45 «Об утверждении списка выявленных объектов культурного наследия – памятников археологии Тульской области»
224. Городище. Селище 5, XII-XIV вв.	Приказ министерства культуры и туризма Тульской области от 06.03.2014 № 45 «Об утверждении списка выявленных объектов культурного наследия – памятников археологии Тульской области»
225. Городище Селище 6, XII-XIV вв.	Приказ министерства культуры и туризма Тульской области от 06.03.2014 № 45 «Об утверждении списка выявленных объектов культурного наследия – памятников археологии Тульской области»
226. Городище. Селище 7, XII-XIV вв., XVI-XVII вв., XVIIIв.	Приказ министерства культуры и туризма Тульской области от 06.03.2014 № 45 «Об утверждении списка выявленных объектов культурного наследия – памятников археологии Тульской области»
227. Городище. Селище 8 (городище 9), XII-XIV вв.	Приказ министерства культуры и туризма Тульской области от 06.03.2014 № 45 «Об утверждении списка выявленных объектов культурного наследия – памятников археологии Тульской области»
228. Городище. Грунтовый могильник, XI-XIII вв., XIV-XVII вв.	Приказ министерства культуры и туризма Тульской области от 06.03.2014 № 45 «Об утверждении списка выявленных объектов культурного наследия – памятников археологии Тульской области»
229. Грибовка. Городище городок, XI-XIII вв.	Приказ министерства культуры и туризма Тульской области от 06.03.2014 № 45 «Об утверждении списка выявленных объектов культурного наследия – памятников археологии Тульской области»
230. Грызловка. Селище, XII-XIV вв.	Приказ министерства культуры и туризма Тульской области от 06.03.2014 № 45 «Об утверждении списка выявленных объектов культурного наследия – памятников археологии Тульской области»
231. Знаменское. Курган 1	Приказ министерства культуры и туризма Тульской области от 06.03.2014 № 45 «Об утверждении списка выявленных объектов культурного наследия – памятников археологии Тульской области»
232. Знаменское. Курган 2	Приказ министерства культуры и туризма Тульской области от 06.03.2014 № 45 «Об утверждении списка выявленных объектов культурного наследия – памятников археологии Тульской области»
233. Ивановское. Селище, XII-XIV вв.	Приказ министерства культуры и туризма Тульской области от 06.03.2014 № 45 «Об утверждении списка выявленных объектов культурного наследия – памятников археологии Тульской области»

1	2
234. Исаково. Курган	Приказ министерства культуры и туризма Тульской области от 06.03.2014 № 45 «Об утверждении списка выявленных объектов культурного наследия – памятников археологии Тульской области»
235. Княжево. Селище, XII-XIV вв.	Приказ министерства культуры и туризма Тульской области от 06.03.2014 № 45 «Об утверждении списка выявленных объектов культурного наследия – памятников археологии Тульской области»
236. Колодезное. Селище, XII-XIV вв.	Приказ министерства культуры и туризма Тульской области от 06.03.2014 № 45 «Об утверждении списка выявленных объектов культурного наследия – памятников археологии Тульской области»
237. Коломенское. Селище 1, XII-XIV вв.	Приказ министерства культуры и туризма Тульской области от 06.03.2014 № 45 «Об утверждении списка выявленных объектов культурного наследия – памятников археологии Тульской области»
238. Коломенское селище 2, XII-XIV вв.	Приказ министерства культуры и туризма Тульской области от 06.03.2014 № 45 «Об утверждении списка выявленных объектов культурного наследия – памятников археологии Тульской области»
239. Крюково. Селище, XII-XIV вв.	Приказ министерства культуры и туризма Тульской области от 06.03.2014 № 45 «Об утверждении списка выявленных объектов культурного наследия – памятников археологии Тульской области»
240. Крюково. Курган	Приказ министерства культуры и туризма Тульской области от 06.03.2014 № 45 «Об утверждении списка выявленных объектов культурного наследия – памятников археологии Тульской области»
241. Кухтинка. Городище, Ранний железный век	Приказ министерства культуры и туризма Тульской области от 06.03.2014 № 45 «Об утверждении списка выявленных объектов культурного наследия – памятников археологии Тульской области»
242. М. Связьма. Селище, XII-XIV вв.	Приказ министерства культуры и туризма Тульской области от 06.03.2014 № 45 «Об утверждении списка выявленных объектов культурного наследия – памятников археологии Тульской области»
243. Масловка. Селище 1, 13-16 вв.	Приказ министерства культуры и туризма Тульской области от 06.03.2014 № 45 «Об утверждении списка выявленных объектов культурного наследия – памятников археологии Тульской области»
244. Масловка. Селище 2, XIII - XVI вв.	Приказ министерства культуры и туризма Тульской области от 06.03.2014 № 45 «Об утверждении списка выявленных объектов культурного наследия – памятников археологии Тульской области»

1	2
245. Махринка. Городище 2 (Арининское), XII-XIV вв.	Приказ министерства культуры и туризма Тульской области от 06.03.2014 № 45 «Об утверждении списка выявленных объектов культурного наследия – памятников археологии Тульской области»
246. Махринка. Селище 2, XII-XIV вв.	Приказ министерства культуры и туризма Тульской области от 06.03.2014 № 45 «Об утверждении списка выявленных объектов культурного наследия – памятников археологии Тульской области»
247. Махринка. Селище 3, XII - XIV вв.	Приказ министерства культуры и туризма Тульской области от 06.03.2014 № 45 «Об утверждении списка выявленных объектов культурного наследия – памятников археологии Тульской области»
248. Махринские выселки. Селище, XII в. - нач. XIII в.	Приказ министерства культуры и туризма Тульской области от 06.03.2014 № 45 «Об утверждении списка выявленных объектов культурного наследия – памятников археологии Тульской области»
249. Махринские выселки. Курган	Приказ министерства культуры и туризма Тульской области от 06.03.2014 № 45 «Об утверждении списка выявленных объектов культурного наследия – памятников археологии Тульской области»
250. Озеренская слобода (Озеренский карьер). Селище 1, XII-XIV вв.	Приказ министерства культуры и туризма Тульской области от 06.03.2014 № 45 «Об утверждении списка выявленных объектов культурного наследия – памятников археологии Тульской области»
251. Озеренская Слобода (Озеренский карьер). Селище 2, XII-XIV вв.	Приказ министерства культуры и туризма Тульской области от 06.03.2014 № 45 «Об утверждении списка выявленных объектов культурного наследия – памятников археологии Тульской области»
252. Ольховка. Селище 1 (Михайловка 1), XII-XIV вв.	Приказ министерства культуры и туризма Тульской области от 06.03.2014 № 45 «Об утверждении списка выявленных объектов культурного наследия – памятников археологии Тульской области»
253. Ольховка. Селище 2 (Михайловка 2), XII-XIV вв.	Приказ министерства культуры и туризма Тульской области от 06.03.2014 № 45 «Об утверждении списка выявленных объектов культурного наследия – памятников археологии Тульской области»
254. Поветкино. Курган 1	Приказ министерства культуры и туризма Тульской области от 06.03.2014 № 45 «Об утверждении списка выявленных объектов культурного наследия – памятников археологии Тульской области»
255. Поветкино. Курган 2	Приказ министерства культуры и туризма Тульской области от 06.03.2014 № 45 «Об утверждении списка выявленных объектов культурного наследия – памятников археологии Тульской области»

1	2
256. Прилипки (Корнички). Селище, XII-XIV вв.	Приказ министерства культуры и туризма Тульской области от 06.03.2014 № 45 «Об утверждении списка выявленных объектов культурного наследия – памятников археологии Тульской области»
257. Причаль. Селище 1, ранний железный век	Приказ министерства культуры и туризма Тульской области от 06.03.2014 № 45 «Об утверждении списка выявленных объектов культурного наследия – памятников археологии Тульской области»
258. Причаль. Селище 2, ранний железный век	Приказ министерства культуры и туризма Тульской области от 06.03.2014 № 45 «Об утверждении списка выявленных объектов культурного наследия – памятников археологии Тульской области»
259. Сасово. Селище 1, XII-XIV вв.	Приказ министерства культуры и туризма Тульской области от 06.03.2014 № 45 «Об утверждении списка выявленных объектов культурного наследия – памятников археологии Тульской области»
260. Сасово. Селище 2, ранний железный век, XII-XIV вв.	Приказ министерства культуры и туризма Тульской области от 06.03.2014 № 45 «Об утверждении списка выявленных объектов культурного наследия – памятников археологии Тульской области»
261. Свиридово 1-Е (Свиридовский). Стоянка, неолит	Приказ министерства культуры и туризма Тульской области от 06.03.2014 № 45 «Об утверждении списка выявленных объектов культурного наследия – памятников археологии Тульской области»
262. Свиридово 1-Е (Свиридовский). Селище 1, XII-XIV вв.	Приказ министерства культуры и туризма Тульской области от 06.03.2014 № 45 «Об утверждении списка выявленных объектов культурного наследия – памятников археологии Тульской области»
263. Свиридово 1-Е (Свиридовский). Селище 2, XII-XIV вв.	Приказ министерства культуры и туризма Тульской области от 06.03.2014 № 45 «Об утверждении списка выявленных объектов культурного наследия – памятников археологии Тульской области»
264. Свиридово 1-Е (Свиридовский). Селище 3, XII-XIV вв.	Приказ министерства культуры и туризма Тульской области от 06.03.2014 № 45 «Об утверждении списка выявленных объектов культурного наследия – памятников археологии Тульской области»
265. Свиридово 1-Е (Свиридовский). Селище 4, XII-XIV вв.	Приказ министерства культуры и туризма Тульской области от 06.03.2014 № 45 «Об утверждении списка выявленных объектов культурного наследия – памятников археологии Тульской области»
266. Свиридово 1-Е (Свиридовский). Селище 5, XII-XIV вв.	Приказ министерства культуры и туризма Тульской области от 06.03.2014 № 45 «Об утверждении списка выявленных объектов культурного наследия – памятников археологии Тульской области»

1	2
267. Свиридово 2-Е (Свиридовский). Селище 1, XII-XIV вв.	Приказ министерства культуры и туризма Тульской области от 06.03.2014 № 45 «Об утверждении списка выявленных объектов культурного наследия – памятников археологии Тульской области»
268. Свиридово 2-Е (Свиридовский). Селище 2, сер.1-го тыс. н.э.	Приказ министерства культуры и туризма Тульской области от 06.03.2014 № 45 «Об утверждении списка выявленных объектов культурного наследия – памятников археологии Тульской области»
269. Свиридово 2-Е (Свиридовский). Курганный Могильник 1	Приказ министерства культуры и туризма Тульской области от 06.03.2014 № 45 «Об утверждении списка выявленных объектов культурного наследия – памятников археологии Тульской области»
270. Свиридово 2-Е (Свиридовский). Курганный Могильник 2, XII-XIII вв.	Приказ министерства культуры и туризма Тульской области от 06.03.2014 № 45 «Об утверждении списка выявленных объектов культурного наследия – памятников археологии Тульской области»
271. Свиридово 2-Е (Свиридовский). Курган	Приказ министерства культуры и туризма Тульской области от 06.03.2014 № 45 «Об утверждении списка выявленных объектов культурного наследия – памятников археологии Тульской области»
272. Сончино. Оборонительное Сооружение, XVI-XVII вв.	Приказ министерства культуры и туризма Тульской области от 06.03.2014 № 45 «Об утверждении списка выявленных объектов культурного наследия – памятников археологии Тульской области»
273. Щучье. Селище 1, Ранний железный век	Приказ министерства культуры и туризма Тульской области от 06.03.2014 № 45 «Об утверждении списка выявленных объектов культурного наследия – памятников археологии Тульской области»
274. Щучье. Селище 2, XII-XIV вв.	Приказ министерства культуры и туризма Тульской области от 06.03.2014 № 45 «Об утверждении списка выявленных объектов культурного наследия – памятников археологии Тульской области»
275. Щучье. Селище 3, XII-XIV вв.	Приказ министерства культуры и туризма Тульской области от 06.03.2014 № 45 «Об утверждении списка выявленных объектов культурного наследия – памятников археологии Тульской области»
276. Селище 1 у д. Бельцы XII-XIV, XVI-XVII вв..	Приказ министерства культуры и туризма Тульской области от 06.03.2014 № 45 «Об утверждении списка выявленных объектов культурного наследия – памятников археологии Тульской области»
277. Селище 2 у д. Бельцы XII-XIV вв..	Приказ министерства культуры и туризма Тульской области от 06.03.2014 № 45 «Об утверждении списка выявленных объектов культурного наследия – памятников археологии Тульской области»



1	2
278. Селище 1 у д. Соколовка XVII-XVIII вв.	Приказ министерства культуры и туризма Тульской области от 06.03.2014 № 45 «Об утверждении списка выявленных объектов культурного наследия – памятников археологии Тульской области»
279. Селище 9 у д. Городище. XII-XIV вв.	Приказ министерства культуры и туризма Тульской области от 06.03.2014 № 45 «Об утверждении списка выявленных объектов культурного наследия – памятников археологии Тульской области»
280. Селище.1 у д. Васильевское XII-XIII вв.	Приказ министерства культуры и туризма Тульской области от 06.03.2014 № 45 «Об утверждении списка выявленных объектов культурного наследия – памятников археологии Тульской области»
281. Селище 2 у д. Васильевское XII-XIII вв	Приказ министерства культуры и туризма Тульской области от 06.03.2014 № 45 «Об утверждении списка выявленных объектов культурного наследия – памятников археологии Тульской области»
282. Селище 3 у д. Васильевское XVI-XVIII вв.	Приказ министерства культуры и туризма Тульской области от 06.03.2014 № 45 «Об утверждении списка выявленных объектов культурного наследия – памятников археологии Тульской области»
283. Селище 4 у д. Васильевское XII-XIV, XVI-XVIII вв..	Приказ министерства культуры и туризма Тульской области от 06.03.2014 № 45 «Об утверждении списка выявленных объектов культурного наследия – памятников археологии Тульской области»
284. Селище 1 у д. Улыбышево ранний железный век и XVI- XVIII вв.	Приказ министерства культуры и туризма Тульской области от 06.03.2014 № 45 «Об утверждении списка выявленных объектов культурного наследия – памятников археологии Тульской области»
285. Селище 2 у д. Улыбышево конец первого тысячелетия до н.э. - начало 1 тысячелетия н.э.,	Приказ министерства культуры и туризма Тульской области от 06.03.2014 № 45 «Об утверждении списка выявленных объектов культурного наследия – памятников археологии Тульской области»
286. Селище 3 у д. Улыбышево XII- XIV вв.	Приказ министерства культуры и туризма Тульской области от 06.03.2014 № 45 «Об утверждении списка выявленных объектов культурного наследия – памятников археологии Тульской области»
287. Селище 4 у д. Улыбышево XVI-XVIII вв	Приказ министерства культуры и туризма Тульской области от 06.03.2014 № 45 «Об утверждении списка выявленных объектов культурного наследия – памятников археологии Тульской области»
288. Селище 1 у д. Андреевка IX-X вв.	Приказ министерства культуры и туризма Тульской области от 06.03.2014 № 45 «Об утверждении списка выявленных объектов культурного наследия – памятников археологии Тульской области»

1	2
289. Селище 2 у д. Андреевка IX-X вв.	Приказ министерства культуры и туризма Тульской области от 06.03.2014 № 45 «Об утверждении списка выявленных объектов культурного наследия – памятников археологии Тульской области»
290. Селище 1 у с. Семьянь XVI-XVII вв.	Приказ министерства культуры и туризма Тульской области от 06.03.2014 № 45 «Об утверждении списка выявленных объектов культурного наследия – памятников археологии Тульской области»
291. Селище 2 у с. Семьянь XII-XIV, XVI-XVII	Приказ министерства культуры и туризма Тульской области от 06.03.2014 № 45 «Об утверждении списка выявленных объектов культурного наследия – памятников археологии Тульской области»
292. Селище 1 у д. Татаринки XII-XIV вв.	Приказ министерства культуры и туризма Тульской области от 06.03.2014 № 45 «Об утверждении списка выявленных объектов культурного наследия – памятников археологии Тульской области»
293. Селище 2 у д. Татаринки XII-XIV вв.	Приказ министерства культуры и туризма Тульской области от 06.03.2014 № 45 «Об утверждении списка выявленных объектов культурного наследия – памятников археологии Тульской области»
294. Селище 1 у с. Гати XII-XIV, XVI-XVIII вв..	Приказ министерства культуры и туризма Тульской области от 06.03.2014 № 45 «Об утверждении списка выявленных объектов культурного наследия – памятников археологии Тульской области»
295. Селище 1 у с. Тулубьево XIII-XVI вв.	Приказ министерства культуры и туризма Тульской области от 06.03.2014 № 45 «Об утверждении списка выявленных объектов культурного наследия – памятников археологии Тульской области»
296. Селище 2 у с. Тулубьево XIII-XVI вв..	Приказ министерства культуры и туризма Тульской области от 06.03.2014 № 45 «Об утверждении списка выявленных объектов культурного наследия – памятников археологии Тульской области»
297. Селище 2 у д. Бороздёнки XVI-XVIII в	Приказ министерства культуры и туризма Тульской области от 06.03.2014 № 45 «Об утверждении списка выявленных объектов культурного наследия – памятников археологии Тульской области»
298. Селище Харино 1, XVI-XVIII вв.	Приказ министерства культуры и туризма Тульской области от 12.03.2015 № 44 «О внесении изменений в приказ от 06.03.2014 № 45 «Об утверждении списка выявленных объектов культурного наследия – памятников археологии Тульской области»
299. Селище Харино 2, XVI-XVIII вв.	Приказ министерства культуры и туризма Тульской области от 12.03.2015 № 44 «О внесении изменений в приказ от 06.03.2014 № 45 «Об утверждении списка выявленных объектов культурного наследия – памятников археологии Тульской области»

1	2
300. Селище. Причаль 3, эпоха бронзы	Приказ министерства культуры и туризма Тульской области от 12.03.2015 № 44 «О внесении изменений в приказ от 06.03.2014 № 45 «Об утверждении списка выявленных объектов культурного наследия – памятников археологии Тульской области»
301. Селище Грабово 1, IX-X вв.	Приказ министерства культуры и туризма Тульской области от 12.03.2015 № 44 «О внесении изменений в приказ от 06.03.2014 № 45 «Об утверждении списка выявленных объектов культурного наследия – памятников археологии Тульской области»
302. «Шилово, селище 1» XIII-XIV вв.	Приказ инспекции Тульской области по государственной охране объектов культурного наследия от 03.12.2018 № 163 «О включении объектов археологического наследия «Сатинка, селище 6», «Воронки, селище 1», «Воронки, селище 2», «Бородинский, местонахождение 1», «Бородинский, местонахождение 2», «Бородинский, местонахождение 3», «Бородинский, селище 2», «Верхнее Петрово, селище 1», «Шилово, селище 1», «Городище, селище 10», «Прилипки, селище 2», «Теребуш, селище 1», «Семьянь, селище 3», «Богородицкое, селище 1», «Засака у д. Дедиловские выселки» в Перечень выявленных объектов культурного наследия и утверждении границ их территорий»
303. «Городище, селище 10» XII-XIII вв.	Приказ инспекции Тульской области по государственной охране объектов культурного наследия от 03.12.2018 № 163 «О включении объектов археологического наследия «Сатинка, селище 6», «Воронки, селище 1», «Воронки, селище 2», «Бородинский, местонахождение 1», «Бородинский, местонахождение 2», «Бородинский, местонахождение 3», «Бородинский, селище 2», «Верхнее Петрово, селище 1», «Шилово, селище 1», «Городище, селище 10», «Прилипки, селище 2», «Теребуш, селище 1», «Семьянь, селище 3», «Богородицкое, селище 1», «Засака у д. Дедиловские выселки» в Перечень выявленных объектов культурного наследия и утверждении границ их территорий»
304. «Прилипки, селище 2» вторая половина XII-XIII вв.	Приказ инспекции Тульской области по государственной охране объектов культурного наследия от 03.12.2018 № 163 «О включении объектов археологического наследия «Сатинка, селище 6», «Воронки, селище 1», «Воронки, селище 2», «Бородинский, местонахождение 1», «Бородинский, местонахождение 2», «Бородинский, местонахождение 3», «Бородинский, селище 2», «Верхнее Петрово, селище 1», «Шилово, селище 1», «Городище, селище 10», «Прилипки, селище 2», «Теребуш, селище 1», «Семьянь, селище 3», «Богородицкое, селище 1», «Засака у д. Дедиловские выселки» в Перечень выявленных объектов культурного наследия и утверждении границ их территорий»
305. «Теребуш, селище 1» XIII-XIV вв.	Приказ инспекции Тульской области по государственной охране объектов культурного наследия от 03.12.2018 № 163 «О включении объектов археологического наследия «Сатинка, селище 6», «Воронки, селище 1», «Воронки, селище 2», «Бородинский, местонахождение 1»,

1	2
	«Бородинский, местонахождение 2», «Бородинский, местонахождение 3», «Бородинский, селище 2», «Верхнее Петрово, селище 1», «Шилово, селище 1», «Городище, селище 10», «Прилипки, селище 2», «Теребуш, селище 1», «Семьянь, селище 3», «Богородицкое, селище 1», «Засака у д. Дедиловские выселки» в Перечень выявленных объектов культурного наследия и утверждении границ их территорий»
306. «Семьянь, селище 3» XII-XIII вв.	Приказ инспекции Тульской области по государственной охране объектов культурного наследия от 03.12.2018 № 163 «О включении объектов археологического наследия «Сатинка, селище 6», «Воронки, селище 1», «Воронки, селище 2», «Бородинский, местонахождение 1», «Бородинский, местонахождение 2», «Бородинский, местонахождение 3», «Бородинский, селище 2», «Верхнее Петрово, селище 1», «Шилово, селище 1», «Городище, селище 10», «Прилипки, селище 2», «Теребуш, селище 1», «Семьянь, селище 3», «Богородицкое, селище 1», «Засака у д. Дедиловские выселки» в Перечень выявленных объектов культурного наследия и утверждении границ их территорий»
307. «Богородицкое, селище 1» XVIII вв.	Приказ инспекции Тульской области по государственной охране объектов культурного наследия от 03.12.2018 № 163 «О включении объектов археологического наследия «Сатинка, селище 6», «Воронки, селище 1», «Воронки, селище 2», «Бородинский, местонахождение 1», «Бородинский, местонахождение 2», «Бородинский, местонахождение 3», «Бородинский, селище 2», «Верхнее Петрово, селище 1», «Шилово, селище 1», «Городище, селище 10», «Прилипки, селище 2», «Теребуш, селище 1», «Семьянь, селище 3», «Богородицкое, селище 1», «Засака у д. Дедиловские выселки» в Перечень выявленных объектов культурного наследия и утверждении границ их территорий»
308. «Засака у д. Дедиловские выселки» не установлена	Приказ инспекции Тульской области по государственной охране объектов культурного наследия от 03.12.2018 № 163 «О включении объектов археологического наследия «Сатинка, селище 6», «Воронки, селище 1», «Воронки, селище 2», «Бородинский, местонахождение 1», «Бородинский, местонахождение 2», «Бородинский, местонахождение 3», «Бородинский, селище 2», «Верхнее Петрово, селище 1», «Шилово, селище 1», «Городище, селище 10», «Прилипки, селище 2», «Теребуш, селище 1», «Семьянь, селище 3», «Богородицкое, селище 1», «Засака у д. Дедиловские выселки» в Перечень выявленных объектов культурного наследия и утверждении границ их территорий»
309. «Венев 1, поселение» (XVIII-XIX вв.)	Приказ инспекции Тульской области по государственной охране объектов культурного наследия от 10.07.2019 № 110 «О включении объекта археологического наследия «Венев 1, поселение» (XVIII-XIX вв.) в Перечень выявленных объектов культурного наследия и утверждении границ его территории»

1	2
310. Хавки 1. Селище и могильник	Приказ инспекции Тульской области по государственной охране объектов культурного наследия от 18.11.2020 № 105 «О включении объекта археологического наследия «Хавки 1. Селище и могильник» в перечень выявленных объектов культурного наследия, утверждении границ его территории»
311. Исаково 1, поселение	Приказ инспекции Тульской области по государственной охране объектов культурного наследия от 15.17.2022 № 79 «О включении объекта археологического наследия «Исаково 1, поселение» в перечень выявленных объектов культурного наследия, утверждении границ его территории»
312. Ажовка. Оборонительное сооружение 1, XVI-XVII вв.	Приказ инспекции Тульской области по государственной охране объектов культурного наследия от 02.09.2022 № 95 «О включении объекта археологического наследия «Ажовка. Оборонительное сооружение 1, XVI-XVII вв.» в перечень выявленных объектов культурного наследия, утверждении границ его территории»
313. Алексеевка. Селище 1, XII-XIV вв.	Приказ министерства культуры и туризма Тульской области от 06.03.2014 № 45 «Об утверждении списка выявленных объектов культурного наследия – памятников археологии Тульской области»
314. Алексеевка. Селище 2, XII-XIV вв.	Приказ министерства культуры и туризма Тульской области от 06.03.2014 № 45 «Об утверждении списка выявленных объектов культурного наследия – памятников археологии Тульской области»
315. Алексеевка. Селище 3, XII-XIV вв.	Приказ министерства культуры и туризма Тульской области от 06.03.2014 № 45 «Об утверждении списка выявленных объектов культурного наследия – памятников археологии Тульской области»
316. Алексеевка. Селище 4, XII-XIV вв.	Приказ министерства культуры и туризма Тульской области от 06.03.2014 № 45 «Об утверждении списка выявленных объектов культурного наследия – памятников археологии Тульской области»
317. Алексеевка. Селище 5, XII-XIV вв.	Приказ министерства культуры и туризма Тульской области от 06.03.2014 № 45 «Об утверждении списка выявленных объектов культурного наследия – памятников археологии Тульской области»
318. Баскаково. Селище 1, XII-XIII вв., XV-XVII вв.	Приказ министерства культуры и туризма Тульской области от 06.03.2014 № 45 «Об утверждении списка выявленных объектов культурного наследия – памятников археологии Тульской области»

1	2
319. Баскаково. Селище 2, XII-XIII вв.	Приказ министерства культуры и туризма Тульской области от 06.03.2014 № 45 «Об утверждении списка выявленных объектов культурного наследия – памятников археологии Тульской области»
320. Баскаково. Селище 3, XVI-XVII вв.	Приказ министерства культуры и туризма Тульской области от 06.03.2014 № 45 «Об утверждении списка выявленных объектов культурного наследия – памятников археологии Тульской области»
321. Баскаково. Селище 4, XVI-XVII вв.	Приказ министерства культуры и туризма Тульской области от 06.03.2014 № 45 «Об утверждении списка выявленных объектов культурного наследия – памятников археологии Тульской области»
322. Баскаково. Селище 5, XI-XIII, XIV-XVII вв.	Приказ министерства культуры и туризма Тульской области от 06.03.2014 № 45 «Об утверждении списка выявленных объектов культурного наследия – памятников археологии Тульской области»
323. Баташевка. Поселение, эпоха бронзы, XI-XIII вв.	Приказ министерства культуры и туризма Тульской области от 06.03.2014 № 45 «Об утверждении списка выявленных объектов культурного наследия – памятников археологии Тульской области»
324. Баташевка. Селище 1, ранний железный век, XII-XIV вв.	Приказ министерства культуры и туризма Тульской области от 06.03.2014 № 45 «Об утверждении списка выявленных объектов культурного наследия – памятников археологии Тульской области»
325. Баташевка. Селище 2, ранний железный век, XI-XIII, XIV-XVII вв.	Приказ министерства культуры и туризма Тульской области от 06.03.2014 № 45 «Об утверждении списка выявленных объектов культурного наследия – памятников археологии Тульской области»
326. Баташевка. Селище 3, XI-XIII вв.	Приказ министерства культуры и туризма Тульской области от 06.03.2014 № 45 «Об утверждении списка выявленных объектов культурного наследия – памятников археологии Тульской области»
327. Баташевка. Селище 4, XII-XIV вв.	Приказ министерства культуры и туризма Тульской области от 06.03.2014 № 45 «Об утверждении списка выявленных объектов культурного наследия – памятников археологии Тульской области»
328. Баташевка. Селище 5, XII-XIV вв.	Приказ министерства культуры и туризма Тульской области от 06.03.2014 № 45 «Об утверждении списка выявленных объектов культурного наследия – памятников археологии Тульской области»
329. Баташевка. Селище 6, XII-XIV вв.	Приказ министерства культуры и туризма Тульской области от 06.03.2014 № 45 «Об утверждении списка выявленных объектов культурного наследия – памятников археологии Тульской области»

1	2
330. Баташевка. Селище 7, XII-XIII вв.	Приказ министерства культуры и туризма Тульской области от 06.03.2014 № 45 «Об утверждении списка выявленных объектов культурного наследия – памятников археологии Тульской области»
331. Баташевка. Селище 8, XIV-XVII вв.	Приказ министерства культуры и туризма Тульской области от 06.03.2014 № 45 «Об утверждении списка выявленных объектов культурного наследия – памятников археологии Тульской области»
332. Баташевка. Селище 9, XIV-XVII вв.	Приказ министерства культуры и туризма Тульской области от 06.03.2014 № 45 «Об утверждении списка выявленных объектов культурного наследия – памятников археологии Тульской области»
333. Баташевка. Селище 10, XII-XIV вв.	Приказ министерства культуры и туризма Тульской области от 06.03.2014 № 45 «Об утверждении списка выявленных объектов культурного наследия – памятников археологии Тульской области»
334. Баташовка. Селище 11, XII-XIV вв.	Приказ министерства культуры и туризма Тульской области от 06.03.2014 № 45 «Об утверждении списка выявленных объектов культурного наследия – памятников археологии Тульской области»
335. Баташевка. Грунтовый Могильник.	Приказ министерства культуры и туризма Тульской области от 06.03.2014 № 45 «Об утверждении списка выявленных объектов культурного наследия – памятников археологии Тульской области»
336. Белоглинка. Селище 1, XII-XIII вв.	Приказ министерства культуры и туризма Тульской области от 06.03.2014 № 45 «Об утверждении списка выявленных объектов культурного наследия – памятников археологии Тульской области»
337. Белоглинка. Селище 2, XII-XIII вв.	Приказ министерства культуры и туризма Тульской области от 06.03.2014 № 45 «Об утверждении списка выявленных объектов культурного наследия – памятников археологии Тульской области»
338. Белоглинка. Селище 3, XII-XIII вв.	Приказ министерства культуры и туризма Тульской области от 06.03.2014 № 45 «Об утверждении списка выявленных объектов культурного наследия – памятников археологии Тульской области»
339. Битюг. Селище, XII-XIV вв.	Приказ министерства культуры и туризма Тульской области от 06.03.2014 № 45 «Об утверждении списка выявленных объектов культурного наследия – памятников археологии Тульской области»
340. Борятино. Селище, XII-XIV вв.	Приказ министерства культуры и туризма Тульской области от 06.03.2014 № 45 «Об утверждении списка выявленных объектов культурного наследия – памятников археологии Тульской области»

1	2
341. Бутырки. Селище, XI-XIII, XIV-XVII вв.	Приказ министерства культуры и туризма Тульской области от 06.03.2014 № 45 «Об утверждении списка выявленных объектов культурного наследия – памятников археологии Тульской области»
342. Верхоупье. Курган	Приказ министерства культуры и туризма Тульской области от 06.03.2014 № 45 «Об утверждении списка выявленных объектов культурного наследия – памятников археологии Тульской области»
343. Городня. Селище 1, XII-XIII вв.	Приказ министерства культуры и туризма Тульской области от 06.03.2014 № 45 «Об утверждении списка выявленных объектов культурного наследия – памятников археологии Тульской области»
344. Городня. Селище 2, XII-XIII вв.	Приказ министерства культуры и туризма Тульской области от 06.03.2014 № 45 «Об утверждении списка выявленных объектов культурного наследия – памятников археологии Тульской области»
345. Дубровка. Селище 1, XIV-XVII вв.	Приказ министерства культуры и туризма Тульской области от 06.03.2014 № 45 «Об утверждении списка выявленных объектов культурного наследия – памятников археологии Тульской области»
346. Дубровка. Селище 2, XI-XIII, XIV-XVII вв.	Приказ министерства культуры и туризма Тульской области от 06.03.2014 № 45 «Об утверждении списка выявленных объектов культурного наследия – памятников археологии Тульской области»
347. Жидкое. Поселение, эпоха бронзы.	Приказ министерства культуры и туризма Тульской области от 06.03.2014 № 45 «Об утверждении списка выявленных объектов культурного наследия – памятников археологии Тульской области»
348. Зайчевка. Селище 1, XII-XIII вв.	Приказ министерства культуры и туризма Тульской области от 06.03.2014 № 45 «Об утверждении списка выявленных объектов культурного наследия – памятников археологии Тульской области»
349. Зайчевка. Селище 2, XII-XIII вв.	Приказ министерства культуры и туризма Тульской области от 06.03.2014 № 45 «Об утверждении списка выявленных объектов культурного наследия – памятников археологии Тульской области»
350. Зайчевка. Селище 3, XII-XIV вв.	Приказ министерства культуры и туризма Тульской области от 06.03.2014 № 45 «Об утверждении списка выявленных объектов культурного наследия – памятников археологии Тульской области»
351. Истленьево. Селище 1, XVI-XVII вв.	Приказ министерства культуры и туризма Тульской области от 06.03.2014 № 45 «Об утверждении списка выявленных объектов культурного наследия – памятников археологии Тульской области»



1	2
352. Истленьево. Селище (Загрядское), XIV-XVII вв.	Приказ министерства культуры и туризма Тульской области от 06.03.2014 № 45 «Об утверждении списка выявленных объектов культурного наследия – памятников археологии Тульской области»
353. Истленьево. Курган	Приказ министерства культуры и туризма Тульской области от 06.03.2014 № 45 «Об утверждении списка выявленных объектов культурного наследия – памятников археологии Тульской области»
354. Караси. Селище 1, XVI-XVII вв.	Приказ министерства культуры и туризма Тульской области от 06.03.2014 № 45 «Об утверждении списка выявленных объектов культурного наследия – памятников археологии Тульской области»
355. Караси. Селище 2, XIV-XVII вв.	Приказ министерства культуры и туризма Тульской области от 06.03.2014 № 45 «Об утверждении списка выявленных объектов культурного наследия – памятников археологии Тульской области»
356. Караси. Селище 3, XVI-XVII вв.	Приказ министерства культуры и туризма Тульской области от 06.03.2014 № 45 «Об утверждении списка выявленных объектов культурного наследия – памятников археологии Тульской области»
357. Караси. Селище 4, XIV-XVII вв.	Приказ министерства культуры и туризма Тульской области от 06.03.2014 № 45 «Об утверждении списка выявленных объектов культурного наследия – памятников археологии Тульской области»
358. Каратеевка. Селище 1, XII-XIV вв.	Приказ министерства культуры и туризма Тульской области от 06.03.2014 № 45 «Об утверждении списка выявленных объектов культурного наследия – памятников археологии Тульской области»
359. Каратеевка. Селище 2, XII-XIV вв.	Приказ министерства культуры и туризма Тульской области от 06.03.2014 № 45 «Об утверждении списка выявленных объектов культурного наследия – памятников археологии Тульской области»
360. Каратеевка. Селище 3, XII-XIV вв.	Приказ министерства культуры и туризма Тульской области от 06.03.2014 № 45 «Об утверждении списка выявленных объектов культурного наследия – памятников археологии Тульской области»
361. Костомаровка Селище 1, ранний железный век, XI-XIII, XIV-XVII вв.	Приказ министерства культуры и туризма Тульской области от 06.03.2014 № 45 «Об утверждении списка выявленных объектов культурного наследия – памятников археологии Тульской области»

1	2
362. Костомаровка Селище 1, ранний железный век, XII-XIV вв.	Приказ министерства культуры и туризма Тульской области от 06.03.2014 № 45 «Об утверждении списка выявленных объектов культурного наследия – памятников археологии Тульской области»
363. Красная Дубровка. Селище 1, XII-XIV вв.	Приказ министерства культуры и туризма Тульской области от 06.03.2014 № 45 «Об утверждении списка выявленных объектов культурного наследия – памятников археологии Тульской области»
364. Красная Дубровка. Селище 2, XII-XIV вв.	Приказ министерства культуры и туризма Тульской области от 06.03.2014 № 45 «Об утверждении списка выявленных объектов культурного наследия – памятников археологии Тульской области»
365. Красная Слобода. Селище, XII-XIII вв.	Приказ министерства культуры и туризма Тульской области от 06.03.2014 № 45 «Об утверждении списка выявленных объектов культурного наследия – памятников археологии Тульской области»
366. Лебяжье. Селище 1, XIV-XVII вв.	Приказ министерства культуры и туризма Тульской области от 06.03.2014 № 45 «Об утверждении списка выявленных объектов культурного наследия – памятников археологии Тульской области»
367. Лебяжье. Селище 2 (Дьячье), XII-XIII вв.	Приказ министерства культуры и туризма Тульской области от 06.03.2014 № 45 «Об утверждении списка выявленных объектов культурного наследия – памятников археологии Тульской области»
368. Лупань. Селище 1, XVI-XVII вв.	Приказ министерства культуры и туризма Тульской области от 06.03.2014 № 45 «Об утверждении списка выявленных объектов культурного наследия – памятников археологии Тульской области»
369. Лупань. Селище 2, XII-XIII вв.	Приказ министерства культуры и туризма Тульской области от 06.03.2014 № 45 «Об утверждении списка выявленных объектов культурного наследия – памятников археологии Тульской области»
370. Лупань. Селище 3, XVI-XVII вв.	Приказ министерства культуры и туризма Тульской области от 06.03.2014 № 45 «Об утверждении списка выявленных объектов культурного наследия – памятников археологии Тульской области»

1	2
371. Любучино. Селище, XI-XIII, XIV-XVII вв.	Приказ министерства культуры и туризма Тульской области от 06.03.2014 № 45 «Об утверждении списка выявленных объектов культурного наследия – памятников археологии Тульской области»
372. Ниженка. Селище 1, XIV-XVII вв.	Приказ министерства культуры и туризма Тульской области от 06.03.2014 № 45 «Об утверждении списка выявленных объектов культурного наследия – памятников археологии Тульской области»
373. Ниженка. Селище 2, XVI-XVII вв.	Приказ министерства культуры и туризма Тульской области от 06.03.2014 № 45 «Об утверждении списка выявленных объектов культурного наследия – памятников археологии Тульской области»
374. Ниж.Сазоново. Селище, XVI-XVII вв.	Приказ министерства культуры и туризма Тульской области от 06.03.2014 № 45 «Об утверждении списка выявленных объектов культурного наследия – памятников археологии Тульской области»
375. Новоанненка. Селище 1, XI-XIII, XIV-XVII вв.	Приказ министерства культуры и туризма Тульской области от 06.03.2014 № 45 «Об утверждении списка выявленных объектов культурного наследия – памятников археологии Тульской области»
376. Новоанненка Селище 2, XVI-XVII вв.	Приказ министерства культуры и туризма Тульской области от 06.03.2014 № 45 «Об утверждении списка выявленных объектов культурного наследия – памятников археологии Тульской области»
377. Новоанненка Селище 3, XVI-XVII вв.	Приказ министерства культуры и туризма Тульской области от 06.03.2014 № 45 «Об утверждении списка выявленных объектов культурного наследия – памятников археологии Тульской области»
378. Новоанненка Селище 4, XVI-XVII вв.	Приказ министерства культуры и туризма Тульской области от 06.03.2014 № 45 «Об утверждении списка выявленных объектов культурного наследия – памятников археологии Тульской области»
379. Осинový. Селище, XII-XIV вв.	Приказ министерства культуры и туризма Тульской области от 06.03.2014 № 45 «Об утверждении списка выявленных объектов культурного наследия – памятников археологии Тульской области»
380. Панарино. Селище 1, XII-XIV вв.	Приказ министерства культуры и туризма Тульской области от 06.03.2014 № 45 «Об утверждении списка выявленных объектов культурного наследия – памятников археологии Тульской области»
381. Панарино. Селище 2, XIV-XVII вв.	Приказ министерства культуры и туризма Тульской области от 06.03.2014 № 45 «Об утверждении списка выявленных объектов культурного наследия – памятников археологии Тульской области»

1	2
382. Панарино. Селище 3, XII-XIV вв. XVI-XVII вв.	Приказ министерства культуры и туризма Тульской области от 06.03.2014 № 45 «Об утверждении списка выявленных объектов культурного наследия – памятников археологии Тульской области»
383. Покровское. Селище, XIV-XVII вв.	Приказ министерства культуры и туризма Тульской области от 06.03.2014 № 45 «Об утверждении списка выявленных объектов культурного наследия – памятников археологии Тульской области»
384. Сахаровка. Селище, XI-XIII, XIV-XVII вв.	Приказ министерства культуры и туризма Тульской области от 06.03.2014 № 45 «Об утверждении списка выявленных объектов культурного наследия – памятников археологии Тульской области»
385. Семеновка. Селище, XII-XIV вв.	Приказ министерства культуры и туризма Тульской области от 06.03.2014 № 45 «Об утверждении списка выявленных объектов культурного наследия – памятников археологии Тульской области»
386. Сухие Плоты Селище 1, XII-XIV вв.	Приказ министерства культуры и туризма Тульской области от 06.03.2014 № 45 «Об утверждении списка выявленных объектов культурного наследия – памятников археологии Тульской области»
387. Сухие Плоты. Селище 2, XII-XIV вв.	Приказ министерства культуры и туризма Тульской области от 06.03.2014 № 45 «Об утверждении списка выявленных объектов культурного наследия – памятников археологии Тульской области»
388. Теряевка. Селище 1, XII-XIV вв. XVI-XVII вв.	Приказ министерства культуры и туризма Тульской области от 06.03.2014 № 45 «Об утверждении списка выявленных объектов культурного наследия – памятников археологии Тульской области»
389. Теряевка. Селище 2, XII-XIV вв.	Приказ министерства культуры и туризма Тульской области от 06.03.2014 № 45 «Об утверждении списка выявленных объектов культурного наследия – памятников археологии Тульской области»
390. Теряевка. Селище 3, XII-XIV вв.	Приказ министерства культуры и туризма Тульской области от 06.03.2014 № 45 «Об утверждении списка выявленных объектов культурного наследия – памятников археологии Тульской области»
391. Теряевка. Селище 4, XII-XIV вв.	Приказ министерства культуры и туризма Тульской области от 06.03.2014 № 45 «Об утверждении списка выявленных объектов культурного наследия – памятников археологии Тульской области»
392. Тетёрки. Селище 1, XI-XIII вв.	Приказ министерства культуры и туризма Тульской области от 06.03.2014 № 45 «Об утверждении списка выявленных объектов культурного наследия – памятников археологии Тульской области»

1	2
393. Тетёрки. Селище 2, XI-XIII вв.	Приказ министерства культуры и туризма Тульской области от 06.03.2014 № 45 «Об утверждении списка выявленных объектов культурного наследия – памятников археологии Тульской области»
394. Толбузино. Селище, XVI-XVII вв.	Приказ министерства культуры и туризма Тульской области от 06.03.2014 № 45 «Об утверждении списка выявленных объектов культурного наследия – памятников археологии Тульской области»
395. Турдей. Поселение 1, эпоха бронзы, XI-XIII, XIV-XVII вв.	Приказ министерства культуры и туризма Тульской области от 06.03.2014 № 45 «Об утверждении списка выявленных объектов культурного наследия – памятников археологии Тульской области»
396. Турдей. Поселение 2, эпоха бронзы.	Приказ министерства культуры и туризма Тульской области от 06.03.2014 № 45 «Об утверждении списка выявленных объектов культурного наследия – памятников археологии Тульской области»
397. Турдей. Селище, XII-XIV вв.	Приказ министерства культуры и туризма Тульской области от 06.03.2014 № 45 «Об утверждении списка выявленных объектов культурного наследия – памятников археологии Тульской области»
398. Юдинка. Селище, XI-XIII, XIV-XVII вв.	Приказ министерства культуры и туризма Тульской области от 06.03.2014 № 45 «Об утверждении списка выявленных объектов культурного наследия – памятников археологии Тульской области»
399. Юдинка. Грунтовый Могильник	Приказ министерства культуры и туризма Тульской области от 06.03.2014 № 45 «Об утверждении списка выявленных объектов культурного наследия – памятников археологии Тульской области»
400. Селище 2 у д. Лядовка. XII-XIV вв.	Приказ министерства культуры и туризма Тульской области от 06.03.2014 № 45 «Об утверждении списка выявленных объектов культурного наследия – памятников археологии Тульской области»
401. Селище 3 у д. Лядовка. XII-XIV вв.	Приказ министерства культуры и туризма Тульской области от 06.03.2014 № 45 «Об утверждении списка выявленных объектов культурного наследия – памятников археологии Тульской области»
402. Селище 4 у д. Лядовка. XII-XIV вв.	Приказ министерства культуры и туризма Тульской области от 06.03.2014 № 45 «Об утверждении списка выявленных объектов культурного наследия – памятников археологии Тульской области»
403. Селище 1 у д. Ушаковка. XVII-XVIII вв.	Приказ министерства культуры и туризма Тульской области от 06.03.2014 № 45 «Об утверждении списка выявленных объектов культурного наследия – памятников археологии Тульской области»

1	2
404. Селище 2 у д. Ушаковка. XVII-XVIII вв.	Приказ министерства культуры и туризма Тульской области от 06.03.2014 № 45 «Об утверждении списка выявленных объектов культурного наследия – памятников археологии Тульской области»
405. Березово. Селище 1, XII-XIV вв.	Приказ министерства культуры и туризма Тульской области от 06.03.2014 № 45 «Об утверждении списка выявленных объектов культурного наследия – памятников археологии Тульской области»
406. Березово. Селище 2, VIII-X, XII-XIV вв.	Приказ министерства культуры и туризма Тульской области от 06.03.2014 № 45 «Об утверждении списка выявленных объектов культурного наследия – памятников археологии Тульской области»
407. Березово. Селище 3, XI-XIII, XIV-XVII вв.	Приказ министерства культуры и туризма Тульской области от 06.03.2014 № 45 «Об утверждении списка выявленных объектов культурного наследия – памятников археологии Тульской области»
408. Березово. Селище 4, XI-XIII, XIV-XVII вв.	Приказ министерства культуры и туризма Тульской области от 06.03.2014 № 45 «Об утверждении списка выявленных объектов культурного наследия – памятников археологии Тульской области»
409. Веригино. Селище 1, Р.Ж.В., XII-XIII, XIV-XVII вв.	Приказ министерства культуры и туризма Тульской области от 06.03.2014 № 45 «Об утверждении списка выявленных объектов культурного наследия – памятников археологии Тульской области»
410. Веригино. Селище 2, Р.Ж.В., XIV-XVII вв.	Приказ министерства культуры и туризма Тульской области от 06.03.2014 № 45 «Об утверждении списка выявленных объектов культурного наследия – памятников археологии Тульской области»
411. Воскресенское. Селище 1, XII-XIV вв.	Приказ министерства культуры и туризма Тульской области от 06.03.2014 № 45 «Об утверждении списка выявленных объектов культурного наследия – памятников археологии Тульской области»
412. Воскресенское. Селище 2, XIV-XVII вв.	Приказ министерства культуры и туризма Тульской области от 06.03.2014 № 45 «Об утверждении списка выявленных объектов культурного наследия – памятников археологии Тульской области»
413. Воскресенское. Селище 3, 1-е тыс. н.э., XII-XIV вв.	Приказ министерства культуры и туризма Тульской области от 06.03.2014 № 45 «Об утверждении списка выявленных объектов культурного наследия – памятников археологии Тульской области»
414. Воскресенское. Селище 4, XIII-XIV вв.	Приказ министерства культуры и туризма Тульской области от 06.03.2014 № 45 «Об утверждении списка выявленных объектов культурного наследия – памятников археологии Тульской области»

1	2
415. Воскресенское. Селище 5, 1-е тыс. н.э., XIV-XVII вв.	Приказ министерства культуры и туризма Тульской области от 06.03.2014 № 45 «Об утверждении списка выявленных объектов культурного наследия – памятников археологии Тульской области»
416. Воскресенское. Селище 6, 2-я пол. 1-го тыс. н.э., XI-XIII, XIV-XVII вв.	Приказ министерства культуры и туризма Тульской области от 06.03.2014 № 45 «Об утверждении списка выявленных объектов культурного наследия – памятников археологии Тульской области»
417. Воскресенское. Селище 7, 2-я пол. 1-го тыс. н.э., XIV-XVII вв.	Приказ министерства культуры и туризма Тульской области от 06.03.2014 № 45 «Об утверждении списка выявленных объектов культурного наследия – памятников археологии Тульской области»
418. Воскресенское. Селище 8, кон.1-го тыс. н.э., XII- XIV вв.	Приказ министерства культуры и туризма Тульской области от 06.03.2014 № 45 «Об утверждении списка выявленных объектов культурного наследия – памятников археологии Тульской области»
419. Воскресенское. Селище 9, XIII-XVII вв.	Приказ министерства культуры и туризма Тульской области от 06.03.2014 № 45 «Об утверждении списка выявленных объектов культурного наследия – памятников археологии Тульской области»
420. Воскресенское. Селище 10, XIV-XVII вв.	Приказ министерства культуры и туризма Тульской области от 06.03.2014 № 45 «Об утверждении списка выявленных объектов культурного наследия – памятников археологии Тульской области»
421. Воскресенское. Селище 11, XII-XIV вв.	Приказ министерства культуры и туризма Тульской области от 06.03.2014 № 45 «Об утверждении списка выявленных объектов культурного наследия – памятников археологии Тульской области»
422. Воскресенское. Селище 12, кон. 1-го тыс. н.э., XII-XIII вв.	Приказ министерства культуры и туризма Тульской области от 06.03.2014 № 45 «Об утверждении списка выявленных объектов культурного наследия – памятников археологии Тульской области»
423. Воскресенское. Селище 13, 2-я пол. 1-го тыс. н.э., XII-XIV вв.	Приказ министерства культуры и туризма Тульской области от 06.03.2014 № 45 «Об утверждении списка выявленных объектов культурного наследия – памятников археологии Тульской области»
424. Воскресенское. Селище 14, кон. 1-го тыс. н.э., XVI-XVII вв.	Приказ министерства культуры и туризма Тульской области от 06.03.2014 № 45 «Об утверждении списка выявленных объектов культурного наследия – памятников археологии Тульской области»

1	2
425. Воскресенское. Селище 15, XII-XIV вв.	Приказ министерства культуры и туризма Тульской области от 06.03.2014 № 45 «Об утверждении списка выявленных объектов культурного наследия – памятников археологии Тульской области»
426. Воскресенское. Селище 16, 1-е тыс. н.э.	Приказ министерства культуры и туризма Тульской области от 06.03.2014 № 45 «Об утверждении списка выявленных объектов культурного наследия – памятников археологии Тульской области»
427. Воскресенское. Селище 17, Р.Ж.В., XII-XIV вв.	Приказ министерства культуры и туризма Тульской области от 06.03.2014 № 45 «Об утверждении списка выявленных объектов культурного наследия – памятников археологии Тульской области»
428. Воскресенское. Селище 18, Р.Ж.В., XI-XIII, XIV-XVII вв.	Приказ министерства культуры и туризма Тульской области от 06.03.2014 № 45 «Об утверждении списка выявленных объектов культурного наследия – памятников археологии Тульской области»
429. Воскресенское. Селище 19, XII-XIV вв.	Приказ министерства культуры и туризма Тульской области от 06.03.2014 № 45 «Об утверждении списка выявленных объектов культурного наследия – памятников археологии Тульской области»
430. Воскресенское. Селище 20, XII-XIV вв.	Приказ министерства культуры и туризма Тульской области от 06.03.2014 № 45 «Об утверждении списка выявленных объектов культурного наследия – памятников археологии Тульской области»
431. Воскресенское. Селище 21, XI-XIII вв.	Приказ министерства культуры и туризма Тульской области от 06.03.2014 № 45 «Об утверждении списка выявленных объектов культурного наследия – памятников археологии Тульской области»
432. Воскресенское. Селище 22, XI-XIII, XIV-XVII вв.	Приказ министерства культуры и туризма Тульской области от 06.03.2014 № 45 «Об утверждении списка выявленных объектов культурного наследия – памятников археологии Тульской области»
433. Дьяково. Стоянка, неолит.	Приказ министерства культуры и туризма Тульской области от 06.03.2014 № 45 «Об утверждении списка выявленных объектов культурного наследия – памятников археологии Тульской области»
434. Дьяково. Селище 1, Р.Ж.В., XII-XIV вв.	Приказ министерства культуры и туризма Тульской области от 06.03.2014 № 45 «Об утверждении списка выявленных объектов культурного наследия – памятников археологии Тульской области»
435. Дьяково. Селище 2, Р.Ж.В., 3-я четв. 1-го тыс. н.э.	Приказ министерства культуры и туризма Тульской области от 06.03.2014 № 45 «Об утверждении списка выявленных объектов культурного наследия – памятников археологии Тульской области»



1	2
436. Дьяково. Селище 3, Р.Ж.В., 3-я четв. 1-го тыс. н.э.	Приказ министерства культуры и туризма Тульской области от 06.03.2014 № 45 «Об утверждении списка выявленных объектов культурного наследия – памятников археологии Тульской области»
437. Катешево. Стоянка, неолит.	Приказ министерства культуры и туризма Тульской области от 06.03.2014 № 45 «Об утверждении списка выявленных объектов культурного наследия – памятников археологии Тульской области»
438. Катешево. Селище 1, XIV-XVII вв.	Приказ министерства культуры и туризма Тульской области от 06.03.2014 № 45 «Об утверждении списка выявленных объектов культурного наследия – памятников археологии Тульской области»
439. Катешево. Селище 2, XIV-XVII вв.	Приказ министерства культуры и туризма Тульской области от 06.03.2014 № 45 «Об утверждении списка выявленных объектов культурного наследия – памятников археологии Тульской области»
440. Катешево. Селище 3, XIV-XVII вв.	Приказ министерства культуры и туризма Тульской области от 06.03.2014 № 45 «Об утверждении списка выявленных объектов культурного наследия – памятников археологии Тульской области»
441. Катешево. Селище 4, Р.Ж.В., XVI-XVII вв.	Приказ министерства культуры и туризма Тульской области от 06.03.2014 № 45 «Об утверждении списка выявленных объектов культурного наследия – памятников археологии Тульской области»
442. Катешево. Селище 5, XVI-XVII вв.	Приказ министерства культуры и туризма Тульской области от 06.03.2014 № 45 «Об утверждении списка выявленных объектов культурного наследия – памятников археологии Тульской области»
443. Катешево. Селище 6, XVI-XVII вв.	Приказ министерства культуры и туризма Тульской области от 06.03.2014 № 45 «Об утверждении списка выявленных объектов культурного наследия – памятников археологии Тульской области»
444. Катешево. Селище 7, XIV-XVII вв.	Приказ министерства культуры и туризма Тульской области от 06.03.2014 № 45 «Об утверждении списка выявленных объектов культурного наследия – памятников археологии Тульской области»
445. Катешево. Селище 8, XIV-XVII вв.	Приказ министерства культуры и туризма Тульской области от 06.03.2014 № 45 «Об утверждении списка выявленных объектов культурного наследия – памятников археологии Тульской области»
446. Катешево. Селище 9, IV-VII вв.	Приказ министерства культуры и туризма Тульской области от 06.03.2014 № 45 «Об утверждении списка выявленных объектов культурного наследия – памятников археологии Тульской области»

1	2
447. Катешево. Селище 10, IV-VII вв.	Приказ министерства культуры и туризма Тульской области от 06.03.2014 № 45 «Об утверждении списка выявленных объектов культурного наследия – памятников археологии Тульской области»
448. Коптево. Селище 1, IV-VII вв.	Приказ министерства культуры и туризма Тульской области от 06.03.2014 № 45 «Об утверждении списка выявленных объектов культурного наследия – памятников археологии Тульской области»
449. Коптево. Селище 2, Р.Ж.В., 3-я четв. 1-го тыс. н.э., XVI-XVII вв.	Приказ министерства культуры и туризма Тульской области от 06.03.2014 № 45 «Об утверждении списка выявленных объектов культурного наследия – памятников археологии Тульской области»
450. Ложба. Поселение, неолит, XIV-XVII вв.	Приказ министерства культуры и туризма Тульской области от 06.03.2014 № 45 «Об утверждении списка выявленных объектов культурного наследия – памятников археологии Тульской области»
451. Ложба. Селище 1, XV-XVII вв.	Приказ министерства культуры и туризма Тульской области от 06.03.2014 № 45 «Об утверждении списка выявленных объектов культурного наследия – памятников археологии Тульской области»
452. Ложба. Селище 2, XVI-XVII вв.	Приказ министерства культуры и туризма Тульской области от 06.03.2014 № 45 «Об утверждении списка выявленных объектов культурного наследия – памятников археологии Тульской области»
453. Ложба. Селище 3, XIV-XVII вв.	Приказ министерства культуры и туризма Тульской области от 06.03.2014 № 45 «Об утверждении списка выявленных объектов культурного наследия – памятников археологии Тульской области»
454. Ложба. Селище 4, XIV-XVII вв.	Приказ министерства культуры и туризма Тульской области от 06.03.2014 № 45 «Об утверждении списка выявленных объектов культурного наследия – памятников археологии Тульской области»
455. Ложба. Селище 5, XIV-XVII вв.	Приказ министерства культуры и туризма Тульской области от 06.03.2014 № 45 «Об утверждении списка выявленных объектов культурного наследия – памятников археологии Тульской области»
456. Лужное. Селище 1, IV-VII, XIV-XVII вв.	Приказ министерства культуры и туризма Тульской области от 06.03.2014 № 45 «Об утверждении списка выявленных объектов культурного наследия – памятников археологии Тульской области»
457. Лужное. Селище 2, XIII-XIV и XVI-XVII вв.	Приказ министерства культуры и туризма Тульской области от 06.03.2014 № 45 «Об утверждении списка выявленных объектов культурного наследия – памятников археологии Тульской области»

1	2
458. Лужное. Селище 3, IV-VII вв.	Приказ министерства культуры и туризма Тульской области от 06.03.2014 № 45 «Об утверждении списка выявленных объектов культурного наследия – памятников археологии Тульской области»
459. Лужное. Селище 4, XVI-XVII вв.	Приказ министерства культуры и туризма Тульской области от 06.03.2014 № 45 «Об утверждении списка выявленных объектов культурного наследия – памятников археологии Тульской области»
460. Лужное. Селище 5, 1-е тыс. н.э.	Приказ министерства культуры и туризма Тульской области от 06.03.2014 № 45 «Об утверждении списка выявленных объектов культурного наследия – памятников археологии Тульской области»
461. Лужное. Селище 6, 1-е тыс. н.э., XIV-XVII вв.	Приказ министерства культуры и туризма Тульской области от 06.03.2014 № 45 «Об утверждении списка выявленных объектов культурного наследия – памятников археологии Тульской области»
462. Лужное. Селище 7, 1-е тыс. н.э.	Приказ министерства культуры и туризма Тульской области от 06.03.2014 № 45 «Об утверждении списка выявленных объектов культурного наследия – памятников археологии Тульской области»
463. Лужное. Селище 8, X - 1-й пол. XI в.	Приказ министерства культуры и туризма Тульской области от 06.03.2014 № 45 «Об утверждении списка выявленных объектов культурного наследия – памятников археологии Тульской области»
464. Лужное. Селище 9, XVI-XVII вв.	Приказ министерства культуры и туризма Тульской области от 06.03.2014 № 45 «Об утверждении списка выявленных объектов культурного наследия – памятников археологии Тульской области»
465. Лужное. Селище 10, IV-VII, XVI-XVII вв.	Приказ министерства культуры и туризма Тульской области от 06.03.2014 № 45 «Об утверждении списка выявленных объектов культурного наследия – памятников археологии Тульской области»
466. Лужное. Селище 11, 1-е тыс. н.э., XI-XIII, XIV-XVII вв.	Приказ министерства культуры и туризма Тульской области от 06.03.2014 № 45 «Об утверждении списка выявленных объектов культурного наследия – памятников археологии Тульской области»
467. Лужное. Селище 12, IV-VII, XI-XIII вв.	Приказ министерства культуры и туризма Тульской области от 06.03.2014 № 45 «Об утверждении списка выявленных объектов культурного наследия – памятников археологии Тульской области»

1	2
468. Лужное. Селище 13, 1-е тыс. н.э., XIV-XVII вв.	Приказ министерства культуры и туризма Тульской области от 06.03.2014 № 45 «Об утверждении списка выявленных объектов культурного наследия – памятников археологии Тульской области»
469. Лужное. Селище 14, 1-е тыс. н.э., XII-XIV вв.	Приказ министерства культуры и туризма Тульской области от 06.03.2014 № 45 «Об утверждении списка выявленных объектов культурного наследия – памятников археологии Тульской области»
470. Лужное. Селище 15, 2-я пол. 1-го тыс. н.э., XVI-XVII вв.	Приказ министерства культуры и туризма Тульской области от 06.03.2014 № 45 «Об утверждении списка выявленных объектов культурного наследия – памятников археологии Тульской области»
471. Лужное. Селище 16, XVI-XVII вв.	Приказ министерства культуры и туризма Тульской области от 06.03.2014 № 45 «Об утверждении списка выявленных объектов культурного наследия – памятников археологии Тульской области»
472. Лужное. Селище 17, 1-е тыс. н.э., XVI-XVII вв.	Приказ министерства культуры и туризма Тульской области от 06.03.2014 № 45 «Об утверждении списка выявленных объектов культурного наследия – памятников археологии Тульской области»
473. Лужное. Селище 18, XVI-XVII вв.	Приказ министерства культуры и туризма Тульской области от 06.03.2014 № 45 «Об утверждении списка выявленных объектов культурного наследия – памятников археологии Тульской области»
474. Лужное. Селище 19, XVI-XVII вв.	Приказ министерства культуры и туризма Тульской области от 06.03.2014 № 45 «Об утверждении списка выявленных объектов культурного наследия – памятников археологии Тульской области»
475. Лужное. Селище 20, XVI-XVII вв.	Приказ министерства культуры и туризма Тульской области от 06.03.2014 № 45 «Об утверждении списка выявленных объектов культурного наследия – памятников археологии Тульской области»
476. Лужное. Селище 21, XVI-XVII вв.	Приказ министерства культуры и туризма Тульской области от 06.03.2014 № 45 «Об утверждении списка выявленных объектов культурного наследия – памятников археологии Тульской области»
477. Лужное. Селище 22, XVI-XVII вв.	Приказ министерства культуры и туризма Тульской области от 06.03.2014 № 45 «Об утверждении списка выявленных объектов культурного наследия – памятников археологии Тульской области»

1	2
478. Лужное. Селище 23, XVI-XVII вв.	Приказ министерства культуры и туризма Тульской области от 06.03.2014 № 45 «Об утверждении списка выявленных объектов культурного наследия – памятников археологии Тульской области»
479. Надеждино. Поселение, эпоха бронзы	Приказ министерства культуры и туризма Тульской области от 06.03.2014 № 45 «Об утверждении списка выявленных объектов культурного наследия – памятников археологии Тульской области»
480. Озерки (Радуговищенские Выселки). Селище 1, IX-X, XVI-XVII	Приказ министерства культуры и туризма Тульской области от 06.03.2014 № 45 «Об утверждении списка выявленных объектов культурного наследия – памятников археологии Тульской области»
481. Озерки (Радуговищенские Выселки). Селище 2, XVI-XVII вв.	Приказ министерства культуры и туризма Тульской области от 06.03.2014 № 45 «Об утверждении списка выявленных объектов культурного наследия – памятников археологии Тульской области»
482. Озерки (Радуговищенские Выселки). Селище 3, XII-XVII вв.	Приказ министерства культуры и туризма Тульской области от 06.03.2014 № 45 «Об утверждении списка выявленных объектов культурного наследия – памятников археологии Тульской области»
483. Опочня. Селище 1, 2-я пол. 1-го тыс. н.э., XI-XVII вв.	Приказ министерства культуры и туризма Тульской области от 06.03.2014 № 45 «Об утверждении списка выявленных объектов культурного наследия – памятников археологии Тульской области»
484. Опочня. Селище 2, Р.Ж.В., XIV-XVII вв.	Приказ министерства культуры и туризма Тульской области от 06.03.2014 № 45 «Об утверждении списка выявленных объектов культурного наследия – памятников археологии Тульской области»
485. Опочня. Селище 3, Р.Ж.В., XIV-XVII вв.	Приказ министерства культуры и туризма Тульской области от 06.03.2014 № 45 «Об утверждении списка выявленных объектов культурного наследия – памятников археологии Тульской области»
486. Опочня. Селище 4, XII-XVII вв.	Приказ министерства культуры и туризма Тульской области от 06.03.2014 № 45 «Об утверждении списка выявленных объектов культурного наследия – памятников археологии Тульской области»
487. Опочня. Селище 5, XII-XIV вв.	Приказ министерства культуры и туризма Тульской области от 06.03.2014 № 45 «Об утверждении списка выявленных объектов культурного наследия – памятников археологии Тульской области»

1	2
488. Радуговище. Селище, 1-е тыс. н.э.	Приказ министерства культуры и туризма Тульской области от 06.03.2014 № 45 «Об утверждении списка выявленных объектов культурного наследия – памятников археологии Тульской области»
489. Тимофеевка. Селище 1, кон. 1-го тыс. н.э., XI-XIII, XIV-XVII вв.	Приказ министерства культуры и туризма Тульской области от 06.03.2014 № 45 «Об утверждении списка выявленных объектов культурного наследия – памятников археологии Тульской области»
490. Тимофеевка. Селище 2, кон. 1-го тыс. н.э., XI-XIII, XIV-XVII вв.	Приказ министерства культуры и туризма Тульской области от 06.03.2014 № 45 «Об утверждении списка выявленных объектов культурного наследия – памятников археологии Тульской области»
491. Тимофеевка. Селище 3, X-XI, XIV-XVII вв.	Приказ министерства культуры и туризма Тульской области от 06.03.2014 № 45 «Об утверждении списка выявленных объектов культурного наследия – памятников археологии Тульской области»
492. Хотетово. Поселение, неолит, Р.Ж.В., XII-XVII вв.	Приказ министерства культуры и туризма Тульской области от 06.03.2014 № 45 «Об утверждении списка выявленных объектов культурного наследия – памятников археологии Тульской области»
493. Хотетово. Селище 1, 1-е тыс. н.э., XIV-XVII вв.	Приказ министерства культуры и туризма Тульской области от 06.03.2014 № 45 «Об утверждении списка выявленных объектов культурного наследия – памятников археологии Тульской области»
494. Хотетово. Селище 2, X-XIII, XIV-XVII вв.	Приказ министерства культуры и туризма Тульской области от 06.03.2014 № 45 «Об утверждении списка выявленных объектов культурного наследия – памятников археологии Тульской области»
495. Хотетово. Селище 3, IV-VII вв.	Приказ министерства культуры и туризма Тульской области от 06.03.2014 № 45 «Об утверждении списка выявленных объектов культурного наследия – памятников археологии Тульской области»
496. Хотетово. Селище 4, X-XIII вв.	Приказ министерства культуры и туризма Тульской области от 06.03.2014 № 45 «Об утверждении списка выявленных объектов культурного наследия – памятников археологии Тульской области»
497. Хотетово. Селище 5, XIV-XVII вв.	Приказ министерства культуры и туризма Тульской области от 06.03.2014 № 45 «Об утверждении списка выявленных объектов культурного наследия – памятников археологии Тульской области»
498. Хотетово. Селище 6, XII-XIV вв.	Приказ министерства культуры и туризма Тульской области от 06.03.2014 № 45 «Об утверждении списка выявленных объектов культурного наследия – памятников археологии Тульской области»

1	2
499. Храбрищево. Поселение, неолит, Р.Ж.В.	Приказ министерства культуры и туризма Тульской области от 06.03.2014 № 45 «Об утверждении списка выявленных объектов культурного наследия – памятников археологии Тульской области»
500. Храбрищево. Селище 1, XII-XIV вв.	Приказ министерства культуры и туризма Тульской области от 06.03.2014 № 45 «Об утверждении списка выявленных объектов культурного наследия – памятников археологии Тульской области»
501. Храбрищево. Селище 2, XI-XIII вв.	Приказ министерства культуры и туризма Тульской области от 06.03.2014 № 45 «Об утверждении списка выявленных объектов культурного наследия – памятников археологии Тульской области»
502. Храбрищево. Селище 3, XIV-XVII вв.	Приказ министерства культуры и туризма Тульской области от 06.03.2014 № 45 «Об утверждении списка выявленных объектов культурного наследия – памятников археологии Тульской области»
503. Храбрищево. Селище 4, XIV-XV вв.	Приказ министерства культуры и туризма Тульской области от 06.03.2014 № 45 «Об утверждении списка выявленных объектов культурного наследия – памятников археологии Тульской области»
504. Храбрищево. Селище 5, XVI-XVII вв.	Приказ министерства культуры и туризма Тульской области от 06.03.2014 № 45 «Об утверждении списка выявленных объектов культурного наследия – памятников археологии Тульской области»
505. Храбрищево. Селище 6, 1-е тыс. н.э., XIV-XVII вв.	Приказ министерства культуры и туризма Тульской области от 06.03.2014 № 45 «Об утверждении списка выявленных объектов культурного наследия – памятников археологии Тульской области»
506. Храбрищево. Селище 7, XIV-XVII вв.	Приказ министерства культуры и туризма Тульской области от 06.03.2014 № 45 «Об утверждении списка выявленных объектов культурного наследия – памятников археологии Тульской области»
507. Храбрищево. Селище 8, XIV-XVII вв.	Приказ министерства культуры и туризма Тульской области от 06.03.2014 № 45 «Об утверждении списка выявленных объектов культурного наследия – памятников археологии Тульской области»
508. Храбрищево. Селище 9, XVI-XVII вв.	Приказ министерства культуры и туризма Тульской области от 06.03.2014 № 45 «Об утверждении списка выявленных объектов культурного наследия – памятников археологии Тульской области»
509. Храбрищево. Селище 10, XVI-XVII вв.	Приказ министерства культуры и туризма Тульской области от 06.03.2014 № 45 «Об утверждении списка выявленных объектов культурного наследия – памятников археологии Тульской области»

1	2
510. Храбрищево. Селище 11, 1-е тыс. н.э.	Приказ министерства культуры и туризма Тульской области от 06.03.2014 № 45 «Об утверждении списка выявленных объектов культурного наследия – памятников археологии Тульской области»
511. Храбрищево. Селище 12 XII-XVII вв.	Приказ министерства культуры и туризма Тульской области от 06.03.2014 № 45 «Об утверждении списка выявленных объектов культурного наследия – памятников археологии Тульской области»
512. Храбрищево. Селище 13, XII-XVII вв.	Приказ министерства культуры и туризма Тульской области от 06.03.2014 № 45 «Об утверждении списка выявленных объектов культурного наследия – памятников археологии Тульской области»
513. Ясеновая. Селище 1, XIV-XVII вв.	Приказ министерства культуры и туризма Тульской области от 06.03.2014 № 45 «Об утверждении списка выявленных объектов культурного наследия – памятников археологии Тульской области»
514. Ясеновая. Селище 2, XIV-XVII вв.	Приказ министерства культуры и туризма Тульской области от 06.03.2014 № 45 «Об утверждении списка выявленных объектов культурного наследия – памятников археологии Тульской области»
515. Ясеновая. Селище 3, XVI-XVII вв.	Приказ министерства культуры и туризма Тульской области от 06.03.2014 № 45 «Об утверждении списка выявленных объектов культурного наследия – памятников археологии Тульской области»
516. Ясеновая. Селище 4, XVI-XVII вв.	Приказ министерства культуры и туризма Тульской области от 06.03.2014 № 45 «Об утверждении списка выявленных объектов культурного наследия – памятников археологии Тульской области»
517. Ясеновая. Селище 5, XVI-XVII вв.	Приказ министерства культуры и туризма Тульской области от 06.03.2014 № 45 «Об утверждении списка выявленных объектов культурного наследия – памятников археологии Тульской области»
518. Ясеновая. Селище 6, XVI-XVII вв.	Приказ министерства культуры и туризма Тульской области от 06.03.2014 № 45 «Об утверждении списка выявленных объектов культурного наследия – памятников археологии Тульской области»
519. Ясеновая. Селище 7, XVI-XVII вв.	Приказ министерства культуры и туризма Тульской области от 06.03.2014 № 45 «Об утверждении списка выявленных объектов культурного наследия – памятников археологии Тульской области»
520. Городище у д. Андреевка XI-XIII вв.	Приказ министерства культуры и туризма Тульской области от 06.03.2014 № 45 «Об утверждении списка выявленных объектов культурного наследия – памятников археологии Тульской области»



1	2
521. Селище 1 у д. Андреевка XI-XIII вв.	Приказ министерства культуры и туризма Тульской области от 06.03.2014 № 45 «Об утверждении списка выявленных объектов культурного наследия – памятников археологии Тульской области»
522. Селище 1 у д. Богородицкое XVI-XVII вв.	Приказ министерства культуры и туризма Тульской области от 06.03.2014 № 45 «Об утверждении списка выявленных объектов культурного наследия – памятников археологии Тульской области»
523. Городище у с. Поречье.	Приказ министерства культуры и туризма Тульской области от 06.03.2014 № 45 «Об утверждении списка выявленных объектов культурного наследия – памятников археологии Тульской области»
524. Селище 1 у с. Протасово РЖВ, XVII-XVIII вв.	Приказ министерства культуры и туризма Тульской области от 06.03.2014 № 45 «Об утверждении списка выявленных объектов культурного наследия – памятников археологии Тульской области»
525. Селище 2 у с. Протасово XVII-XVIII вв.	Приказ министерства культуры и туризма Тульской области от 06.03.2014 № 45 «Об утверждении списка выявленных объектов культурного наследия – памятников археологии Тульской области»
526. Селище 1 у д. Якшино конец эпоха бронзы, I тыс. до н.э. – нач. I тыс. н.э., III-VI, XI-XII вв.	Приказ инспекции Тульской области по государственной охране объектов культурного наследия от 29.10.2018 № 144 «О включении объектов археологического наследия «Рассоха, селище 2»; «Большой Конь, селище 1»; «Дупны, селище 1»; «Красенки, селище 1»; «Кузьмёнки, селище 1»; «Кузьмёнки, селище 2»; «Кузьмёнки, селище 3»; «Любень, селище 1» в Перечень выявленных объектов культурного наследия и утверждении границ их территорий»
527. «Любень, селище 1» вторая половина XVIII-XX вв.	Приказ инспекции Тульской области по государственной охране объектов культурного наследия от 26.11.2021 № 144 «О включении объектов археологического наследия «Селище Суходол 1», «Селище Суходол 2», «Селище Суходол 3», «Селище Суходол 4», «Городище у д. Лобынское», «Селище 2 у д. Малая Хатунка», «Селище 3 у д. Малая Хатунка», «Селище 1 у д. Тележенка», «Малая Стрекаловка. Городище», «Малая Стрекаловка. Селище 1», «Малая Стрекаловка. Селище 2», «Малая Стрекаловка. Селище 3», «Малая Стрекаловка. Селище 4», «Малая Стрекаловка. Селище 5», «Малая Стрекаловка. Селище 6», «Малая Стрекаловка. Селище 7», «Малая Стрекаловка. Селище 8», «Городище у п. Барсуки», «Городище 2 у д. Страхово», «Селище 1 у д. Большая Кожуховка», «Селище 2 у д. Большая Кожуховка», «Селище 1 у п. Лесной», «Селище 2 у п. Лесной», «Селище 3 у п. Лесной», «Селище 4 у п. Лесной», «Городище у д. Слобода», «Селище 2 у д. Головеньки», «Селище 3 у д. Головеньки», «Селище 4 у д. Головеньки», «Селище 5 у д. Головеньки», «Селище 2 у д. Грумант», «Селище 5 у с. Павловское», «Могильник 1 у с. Павловское», «Могильник 2 у с. Павловское» в перечень выявленных объектов культурного наследия, утверждении границ их территории»

1	2
528. Городище у д. Слобода	Приказ инспекции Тульской области по государственной охране объектов культурного наследия от 26.11.2021 № 144 «О включении объектов археологического наследия «Селище Суходол 1», «Селище Суходол 2», «Селище Суходол 3», «Селище Суходол 4», «Городище у д. Лобынское», «Селище 2 у д. Малая Хатунка», «Селище 3 у д. Малая Хатунка», «Селище 1 у д. Тележенка», «Малая Стрекаловка. Городище», «Малая Стрекаловка. Селище 1», «Малая Стрекаловка. Селище 2», «Малая Стрекаловка. Селище 3», «Малая Стрекаловка. Селище 4», «Малая Стрекаловка. Селище 5», «Малая Стрекаловка. Селище 6», «Малая Стрекаловка. Селище 7», «Малая Стрекаловка. Селище 8», «Городище у п. Барсуки», «Городище 2 у д. Страхово», «Селище 1 у д. Большая Кожуховка», «Селище 2 у д. Большая Кожуховка», «Селище 1 у п. Лесной», «Селище 2 у п. Лесной», «Селище 3 у п. Лесной», «Селище 4 у п. Лесной», «Городище у д. Слобода», «Селище 2 у д. Головеньки», «Селище 3 у д. Головеньки», «Селище 4 у д. Головеньки», «Селище 5 у д. Головеньки», «Селище 2 у д. Грумант», «Селище 5 у с. Павловское», «Могильник 1 у с. Павловское», «Могильник 2 у с. Павловское» в перечень выявленных объектов культурного наследия, утверждении границ их территории»
529. Ефремов. Поселение, эпоха бронзы	Приказ министерства культуры и туризма Тульской области от 06.03.2014 № 45 «Об утверждении списка выявленных объектов культурного наследия – памятников археологии Тульской области»
530. Богово. Стоянка, неолит	Приказ министерства культуры и туризма Тульской области от 06.03.2014 № 45 «Об утверждении списка выявленных объектов культурного наследия – памятников археологии Тульской области»
531. Вязово. Селище 1, XVI-XVII вв.	Приказ министерства культуры и туризма Тульской области от 06.03.2014 № 45 «Об утверждении списка выявленных объектов культурного наследия – памятников археологии Тульской области»
532. Вязово. Селище 2, Р.Ж.В., XI-XIII вв.	Приказ министерства культуры и туризма Тульской области от 06.03.2014 № 45 «Об утверждении списка выявленных объектов культурного наследия – памятников археологии Тульской области»
533. Голубочки. Поселение, эпоха бронзы	Приказ министерства культуры и туризма Тульской области от 06.03.2014 № 45 «Об утверждении списка выявленных объектов культурного наследия – памятников археологии Тульской области»
534. Дубики (восточная часть района). Селище 1, ранний железный век, VIII-X, XII-XIII вв.	Приказ министерства культуры и туризма Тульской области от 06.03.2014 № 45 «Об утверждении списка выявленных объектов культурного наследия – памятников археологии Тульской области»

1	2
535. Дубики (Восточная Часть Района). Селище 2, ранний железный век	Приказ министерства культуры и туризма Тульской области от 06.03.2014 № 45 «Об утверждении списка выявленных объектов культурного наследия – памятников археологии Тульской области»
536. Дубики (Западная Часть Района). Поселение, эпоха бронзы, Р.Ж.В.	Приказ министерства культуры и туризма Тульской области от 06.03.2014 № 45 «Об утверждении списка выявленных объектов культурного наследия – памятников археологии Тульской области»
537. Заря. Поселение, эпоха бронзы	Приказ министерства культуры и туризма Тульской области от 06.03.2014 № 45 «Об утверждении списка выявленных объектов культурного наследия – памятников археологии Тульской области»
538. Иноземка. Поселение, III-IV вв.	Приказ министерства культуры и туризма Тульской области от 06.03.2014 № 45 «Об утверждении списка выявленных объектов культурного наследия – памятников археологии Тульской области»
539. Иштутино. Поселение 1, эпоха бронзы, ранний железный век	Приказ министерства культуры и туризма Тульской области от 06.03.2014 № 45 «Об утверждении списка выявленных объектов культурного наследия – памятников археологии Тульской области»
540. Иштутино. Поселение 2, эпоха бронзы, XVI-XVII вв.	Приказ министерства культуры и туризма Тульской области от 06.03.2014 № 45 «Об утверждении списка выявленных объектов культурного наследия – памятников археологии Тульской области»
541. Козье. Селище, VIII-X вв.	Приказ министерства культуры и туризма Тульской области от 06.03.2014 № 45 «Об утверждении списка выявленных объектов культурного наследия – памятников археологии Тульской области»
542. Красивый. Селище 1, Р.Ж.В.	Приказ министерства культуры и туризма Тульской области от 06.03.2014 № 45 «Об утверждении списка выявленных объектов культурного наследия – памятников археологии Тульской области»
543. Красивый. Селище 2, III-IV вв.	Приказ министерства культуры и туризма Тульской области от 06.03.2014 № 45 «Об утверждении списка выявленных объектов культурного наследия – памятников археологии Тульской области»
544. Красногорское. Селище, Ранний железный век	Приказ министерства культуры и туризма Тульской области от 06.03.2014 № 45 «Об утверждении списка выявленных объектов культурного наследия – памятников археологии Тульской области»
545. Круглое (восточная часть района). Селище, Ранний железный век	Приказ министерства культуры и туризма Тульской области от 06.03.2014 № 45 «Об утверждении списка выявленных объектов культурного наследия – памятников археологии Тульской области»

1	2
546. Круглое (западная часть района). Селище, III-IV, XIV-XVII вв.	Приказ министерства культуры и туризма Тульской области от 06.03.2014 № 45 «Об утверждении списка выявленных объектов культурного наследия – памятников археологии Тульской области»
547. Кытино. Поселение (Кытино 3), эпоха бронзы	Приказ министерства культуры и туризма Тульской области от 06.03.2014 № 45 «Об утверждении списка выявленных объектов культурного наследия – памятников археологии Тульской области»
548. Кытино. Селище 1, ранний железный век	Приказ министерства культуры и туризма Тульской области от 06.03.2014 № 45 «Об утверждении списка выявленных объектов культурного наследия – памятников археологии Тульской области»
549. Кытино. Селище 2, III-IV вв.	Приказ министерства культуры и туризма Тульской области от 06.03.2014 № 45 «Об утверждении списка выявленных объектов культурного наследия – памятников археологии Тульской области»
550. Лубянка. Поселение, эпоха бронзы	Приказ министерства культуры и туризма Тульской области от 06.03.2014 № 45 «Об утверждении списка выявленных объектов культурного наследия – памятников археологии Тульской области»
551. Маслово. Городище	Приказ министерства культуры и туризма Тульской области от 06.03.2014 № 45 «Об утверждении списка выявленных объектов культурного наследия – памятников археологии Тульской области»
552. Маслово. Селище, VIII-X вв.	Приказ министерства культуры и туризма Тульской области от 06.03.2014 № 45 «Об утверждении списка выявленных объектов культурного наследия – памятников археологии Тульской области»
553. Новокраси-Вое. Стоянка, неолит	Приказ министерства культуры и туризма Тульской области от 06.03.2014 № 45 «Об утверждении списка выявленных объектов культурного наследия – памятников археологии Тульской области»
554. Новокраси-Вое. Поселение 1, неолит, эпоха бронзы	Приказ министерства культуры и туризма Тульской области от 06.03.2014 № 45 «Об утверждении списка выявленных объектов культурного наследия – памятников археологии Тульской области»
555. Новокраси-Вое. Поселение 2, эпоха бронзы	Приказ министерства культуры и туризма Тульской области от 06.03.2014 № 45 «Об утверждении списка выявленных объектов культурного наследия – памятников археологии Тульской области»
556. Слободское. Селище, XIV-XVII вв.	Приказ министерства культуры и туризма Тульской области от 06.03.2014 № 45 «Об утверждении списка выявленных объектов культурного наследия – памятников археологии Тульской области»

1	2
557. Совхозный. Поселение, эпоха бронзы, III-IV вв.	Приказ министерства культуры и туризма Тульской области от 06.03.2014 № 45 «Об утверждении списка выявленных объектов культурного наследия – памятников археологии Тульской области»
558. Солдатское. Селище, ранний железный век	Приказ министерства культуры и туризма Тульской области от 06.03.2014 № 45 «Об утверждении списка выявленных объектов культурного наследия – памятников археологии Тульской области»
559. Чернятино. Селище, III-IV вв.	Приказ министерства культуры и туризма Тульской области от 06.03.2014 № 45 «Об утверждении списка выявленных объектов культурного наследия – памятников археологии Тульской области»
560. Шилово. Поселение, эпоха бронзы, VIII-X, XI-XIII, XIV-XVII вв.	Приказ министерства культуры и туризма Тульской области от 06.03.2014 № 45 «Об утверждении списка выявленных объектов культурного наследия – памятников археологии Тульской области»
561. Шилово. Селище 1, ранний железный век	Приказ министерства культуры и туризма Тульской области от 06.03.2014 № 45 «Об утверждении списка выявленных объектов культурного наследия – памятников археологии Тульской области»
562. Шилово. Селище 2, ранний железный век	Приказ министерства культуры и туризма Тульской области от 06.03.2014 № 45 «Об утверждении списка выявленных объектов культурного наследия – памятников археологии Тульской области»
563. Селище 1 у д. Алексеевка. эпоха бронзы - ранний железный век, XIII-XVI вв.	Приказ министерства культуры и туризма Тульской области от 06.03.2014 № 45 «Об утверждении списка выявленных объектов культурного наследия – памятников археологии Тульской области»
564. Селище 2 у д. Алексеевка. III-IV, XIII-XVII, XVIII-XIX вв.	Приказ министерства культуры и туризма Тульской области от 06.03.2014 № 45 «Об утверждении списка выявленных объектов культурного наследия – памятников археологии Тульской области»
565. Селище 3 у д. Алексеевка. III-IV, XVIII-XIX вв.	Приказ министерства культуры и туризма Тульской области от 06.03.2014 № 45 «Об утверждении списка выявленных объектов культурного наследия – памятников археологии Тульской области»
566. Селище 1 у д. Болоховское кон. 1-го тыс. до н.э. – нач. 1-го тыс. н.э.), XII-XIV, XVI-XVII вв.	Приказ министерства культуры и туризма Тульской области от 06.03.2014 № 45 «Об утверждении списка выявленных объектов культурного наследия – памятников археологии Тульской области»

1	2
567. Селище 1 у д. Большая Сухотинка. III-IV, XVIII-XIX вв.	Приказ министерства культуры и туризма Тульской области от 06.03.2014 № 45 «Об утверждении списка выявленных объектов культурного наследия – памятников археологии Тульской области»
568. Селище 1 у д. Большие Голубочки. III-IV вв.	Приказ министерства культуры и туризма Тульской области от 06.03.2014 № 45 «Об утверждении списка выявленных объектов культурного наследия – памятников археологии Тульской области»
569. Сельце 1 у с. Большое Ступино. Мезолит, XVII-XIX вв.	Приказ министерства культуры и туризма Тульской области от 06.03.2014 № 45 «Об утверждении списка выявленных объектов культурного наследия – памятников археологии Тульской области»
570. Сельце 1 у с. Большое Ступино. XVII-XIX вв.	Приказ министерства культуры и туризма Тульской области от 06.03.2014 № 45 «Об утверждении списка выявленных объектов культурного наследия – памятников археологии Тульской области»
571. Селище 2 у д. Иштутино. III-IV, XVIII-XIX вв.	Приказ министерства культуры и туризма Тульской области от 06.03.2014 № 45 «Об утверждении списка выявленных объектов культурного наследия – памятников археологии Тульской области»
572. Селище 1 у п. Калининский. III-IV, XIII-XIV, XVIII-XIX вв.	Приказ министерства культуры и туризма Тульской области от 06.03.2014 № 45 «Об утверждении списка выявленных объектов культурного наследия – памятников археологии Тульской области»
573. Селище 2 у п. Калининский. эпоха бронзы-ранний железный век, XIII-XVII вв.	Приказ министерства культуры и туризма Тульской области от 06.03.2014 № 45 «Об утверждении списка выявленных объектов культурного наследия – памятников археологии Тульской области»
574. Селище 3 у п. Калининский. XVIII-XIX вв.	Приказ министерства культуры и туризма Тульской области от 06.03.2014 № 45 «Об утверждении списка выявленных объектов культурного наследия – памятников археологии Тульской области»
575. Селище 4 у д. Кытино. III-IV вв.	Приказ министерства культуры и туризма Тульской области от 06.03.2014 № 45 «Об утверждении списка выявленных объектов культурного наследия – памятников археологии Тульской области»
576. Селище 5 у д. Кытино. III-IV вв.	Приказ министерства культуры и туризма Тульской области от 06.03.2014 № 45 «Об утверждении списка выявленных объектов культурного наследия – памятников археологии Тульской области»
577. Селище 2 у д. Лубянка. III-IV, XVIII-XIX вв.	Приказ министерства культуры и туризма Тульской области от 06.03.2014 № 45 «Об утверждении списка выявленных объектов культурного наследия – памятников археологии Тульской области»

1	2
578. Селище 1 у д. Малые Голубочки. III-IV, XVIII-XIX вв.	Приказ министерства культуры и туризма Тульской области от 06.03.2014 № 45 «Об утверждении списка выявленных объектов культурного наследия – памятников археологии Тульской области»
579. Селище 1 у д. Малое Варково. XIV-XVII, XVIII-XIX вв.	Приказ министерства культуры и туризма Тульской области от 06.03.2014 № 45 «Об утверждении списка выявленных объектов культурного наследия – памятников археологии Тульской области»
580. Селище 1 у д. Малая Корчажка. XVII-XVIII вв.	Приказ министерства культуры и туризма Тульской области от 06.03.2014 № 45 «Об утверждении списка выявленных объектов культурного наследия – памятников археологии Тульской области»
581. Селище 1 у п. Октябрьский. III-IV, XIII-XV, XVIII-XIX вв.	Приказ министерства культуры и туризма Тульской области от 06.03.2014 № 45 «Об утверждении списка выявленных объектов культурного наследия – памятников археологии Тульской области»
582. Селище 2 у п. Октябрьский. XIV-XVII, XVIII-XIX вв.	Приказ министерства культуры и туризма Тульской области от 06.03.2014 № 45 «Об утверждении списка выявленных объектов культурного наследия – памятников археологии Тульской области»
583. Селище 3 у п. Октябрьский. ранний железный век, XVIII-XIX вв.	Приказ министерства культуры и туризма Тульской области от 06.03.2014 № 45 «Об утверждении списка выявленных объектов культурного наследия – памятников археологии Тульской области»
584. Селище 1 у д. Сторожа. III-IV вв.	Приказ министерства культуры и туризма Тульской области от 06.03.2014 № 45 «Об утверждении списка выявленных объектов культурного наследия – памятников археологии Тульской области»
585. Селище 1 у д. Раздолье. III-V вв.	Приказ министерства культуры и туризма Тульской области от 06.03.2014 № 45 «Об утверждении списка выявленных объектов культурного наследия – памятников археологии Тульской области»
586. Селище у с. Хомяково. XVI-XVII, XVIII-XIX вв.	Приказ министерства культуры и туризма Тульской области от 06.03.2014 № 45 «Об утверждении списка выявленных объектов культурного наследия – памятников археологии Тульской области»
587. Селище 1 у д. Шилово. XIV-XVIII вв.	Приказ министерства культуры и туризма Тульской области от 06.03.2014 № 45 «Об утверждении списка выявленных объектов культурного наследия – памятников археологии Тульской области»
588. «Культурный слой г. Ефремова. Красная площадь» XVIII – нач. XX вв.	Приказ инспекции Тульской области по государственной охране объектов культурного наследия от 09.09.2020 № 80 «О включении объекта археологического наследия «Культурный слой г. Ефремова. Красная площадь» в перечень выявленных объектов культурного наследия, утверждении границ его территории»

1	2
589. Заокский. Селище, XI-XIII, XIV-XVII вв.	Приказ министерства культуры и туризма Тульской области от 06.03.2014 № 45 «Об утверждении списка выявленных объектов культурного наследия – памятников археологии Тульской области»
590. Вишенки. Курганный Могильник.	Приказ министерства культуры и туризма Тульской области от 06.03.2014 № 45 «Об утверждении списка выявленных объектов культурного наследия – памятников археологии Тульской области»
591. Митино. Городище, сер. - 3-я четв. 1-го тыс. н.э.	Приказ министерства культуры и туризма Тульской области от 06.03.2014 № 45 «Об утверждении списка выявленных объектов культурного наследия – памятников археологии Тульской области»
592. Митино. Селище, XI-XIII, XIV-XVII вв.	Приказ министерства культуры и туризма Тульской области от 06.03.2014 № 45 «Об утверждении списка выявленных объектов культурного наследия – памятников археологии Тульской области»
593. Ниж. Городня. Городище Городок, сер. - 3-я четв. 1-го тыс. н.э., XI-XIII, XIV-XVII вв.	Приказ министерства культуры и туризма Тульской области от 06.03.2014 № 45 «Об утверждении списка выявленных объектов культурного наследия – памятников археологии Тульской области»
594. Страхово. Курган. XVI-XVII вв. (?)	Приказ министерства культуры и туризма Тульской области от 06.03.2014 № 45 «Об утверждении списка выявленных объектов культурного наследия – памятников археологии Тульской области»
595. Темьянь. Селище, XI-XIII вв.	Приказ министерства культуры и туризма Тульской области от 06.03.2014 № 45 «Об утверждении списка выявленных объектов культурного наследия – памятников археологии Тульской области»
596. Хрипково. Курган.	Приказ министерства культуры и туризма Тульской области от 06.03.2014 № 45 «Об утверждении списка выявленных объектов культурного наследия – памятников археологии Тульской области»
597. Яковлево. Курган 1.	Приказ министерства культуры и туризма Тульской области от 06.03.2014 № 45 «Об утверждении списка выявленных объектов культурного наследия – памятников археологии Тульской области»
598. Яковлево. Курган 2.	Приказ министерства культуры и туризма Тульской области от 06.03.2014 № 45 «Об утверждении списка выявленных объектов культурного наследия – памятников археологии Тульской области»
599. Селище 1 у д. Бутиково. XVI-XVII вв.	Приказ министерства культуры и туризма Тульской области от 06.03.2014 № 45 «Об утверждении списка выявленных объектов культурного наследия – памятников археологии Тульской области»



1	2
600. Селище 1 у д. Веселово XII-XIV вв.	Приказ министерства культуры и туризма Тульской области от 06.03.2014 № 45 «Об утверждении списка выявленных объектов культурного наследия – памятников археологии Тульской области»
601. Селище 1 у д. Выдумки. ранний железный век	Приказ министерства культуры и туризма Тульской области от 06.03.2014 № 45 «Об утверждении списка выявленных объектов культурного наследия – памятников археологии Тульской области»
602. Селище 1 у д. Занино. XV-XVI вв.	Приказ министерства культуры и туризма Тульской области от 06.03.2014 № 45 «Об утверждении списка выявленных объектов культурного наследия – памятников археологии Тульской области»
603. Селище 2 у д. Занино. ранний железный век XII-XIV вв.	Приказ министерства культуры и туризма Тульской области от 06.03.2014 № 45 «Об утверждении списка выявленных объектов культурного наследия – памятников археологии Тульской области»
604. Селище 3 у д. Занино. XIII-XIV вв.	Приказ министерства культуры и туризма Тульской области от 06.03.2014 № 45 «Об утверждении списка выявленных объектов культурного наследия – памятников археологии Тульской области»
605. Селище 1 у д. Злобино. XVI-XVII вв.	Приказ министерства культуры и туризма Тульской области от 06.03.2014 № 45 «Об утверждении списка выявленных объектов культурного наследия – памятников археологии Тульской области»
606. Селище 2 у д. Злобино. XVI-XVII вв.	Приказ министерства культуры и туризма Тульской области от 06.03.2014 № 45 «Об утверждении списка выявленных объектов культурного наследия – памятников археологии Тульской области»
607. Селище 1 у д. Искань. XVI-XVII вв.	Приказ министерства культуры и туризма Тульской области от 06.03.2014 № 45 «Об утверждении списка выявленных объектов культурного наследия – памятников археологии Тульской области»
608. Селище 1 у д. Кошкино. XIV-XVIII вв.	Приказ министерства культуры и туризма Тульской области от 06.03.2014 № 45 «Об утверждении списка выявленных объектов культурного наследия – памятников археологии Тульской области»
609. Селище 2 у д. Кошкино. XIV-XVIII вв.	Приказ министерства культуры и туризма Тульской области от 06.03.2014 № 45 «Об утверждении списка выявленных объектов культурного наследия – памятников археологии Тульской области»
610. Селище 3 у д. Кошкино. XIII-XIV вв.	Приказ министерства культуры и туризма Тульской области от 06.03.2014 № 45 «Об утверждении списка выявленных объектов культурного наследия – памятников археологии Тульской области»

1	2
611. Селище 4 у д. Кошкино. XIII-XIV вв.	Приказ министерства культуры и туризма Тульской области от 06.03.2014 № 45 «Об утверждении списка выявленных объектов культурного наследия – памятников археологии Тульской области»
612. Курган у д. Кошкино. Датировка не установлена.	Приказ министерства культуры и туризма Тульской области от 06.03.2014 № 45 «Об утверждении списка выявленных объектов культурного наследия – памятников археологии Тульской области»
613. Селище 1 у д. Крюково. XVII-XVIII вв.	Приказ министерства культуры и туризма Тульской области от 06.03.2014 № 45 «Об утверждении списка выявленных объектов культурного наследия – памятников археологии Тульской области»
614. Селище 2 у д. Крюково. XVII-XVIII вв.	Приказ министерства культуры и туризма Тульской области от 06.03.2014 № 45 «Об утверждении списка выявленных объектов культурного наследия – памятников археологии Тульской области»
615. Селище 3 у д. Крюково. XVII-XVIII вв.	Приказ министерства культуры и туризма Тульской области от 06.03.2014 № 45 «Об утверждении списка выявленных объектов культурного наследия – памятников археологии Тульской области»
616. Селище 4 д. Крюково. XVII-XVIII вв.	Приказ министерства культуры и туризма Тульской области от 06.03.2014 № 45 «Об утверждении списка выявленных объектов культурного наследия – памятников археологии Тульской области»
617. Селище 1 у д. Лаптево. XIII-XV вв.	Приказ министерства культуры и туризма Тульской области от 06.03.2014 № 45 «Об утверждении списка выявленных объектов культурного наследия – памятников археологии Тульской области»
618. Селище 2 у д. Лаптево. XV-XVI вв.	Приказ министерства культуры и туризма Тульской области от 06.03.2014 № 45 «Об утверждении списка выявленных объектов культурного наследия – памятников археологии Тульской области»
619. Селище 1 у д. Паршино. XVI-XVII вв.	Приказ министерства культуры и туризма Тульской области от 06.03.2014 № 45 «Об утверждении списка выявленных объектов культурного наследия – памятников археологии Тульской области»
620. Селище 2 у д. Паршино. XII-XIV вв.	Приказ министерства культуры и туризма Тульской области от 06.03.2014 № 45 «Об утверждении списка выявленных объектов культурного наследия – памятников археологии Тульской области»
621. Селище 3 у д. Паршино. XII-XIV вв.	Приказ министерства культуры и туризма Тульской области от 06.03.2014 № 45 «Об утверждении списка выявленных объектов культурного наследия – памятников археологии Тульской области»

1	2
622. Селище 1 Музей «Усадьба Поленово». XI-XII вв.	Приказ министерства культуры и туризма Тульской области от 06.03.2014 № 45 «Об утверждении списка выявленных объектов культурного наследия – памятников археологии Тульской области»
623. Селище 2 Музей «Усадьба Поленово». XI-XII вв.	Приказ министерства культуры и туризма Тульской области от 06.03.2014 № 45 «Об утверждении списка выявленных объектов культурного наследия – памятников археологии Тульской области»
624. Городище у д. Наспищи. XII-XIV вв.	Приказ министерства культуры и туризма Тульской области от 06.03.2014 № 45 «Об утверждении списка выявленных объектов культурного наследия – памятников археологии Тульской области»
625. Селище 1 у д. Наспищи. XI-XIII, XVI-XVII вв.	Приказ министерства культуры и туризма Тульской области от 06.03.2014 № 45 «Об утверждении списка выявленных объектов культурного наследия – памятников археологии Тульской области»
626. Селище 2 у д. Нижняя Городня. XII-XV вв.	Приказ министерства культуры и туризма Тульской области от 06.03.2014 № 45 «Об утверждении списка выявленных объектов культурного наследия – памятников археологии Тульской области»
627. Селище 1 у д. Новая деревня. XV-XVI вв.	Приказ министерства культуры и туризма Тульской области от 06.03.2014 № 45 «Об утверждении списка выявленных объектов культурного наследия – памятников археологии Тульской области»
628. Селище 1 у д. Паршино. XVI-XVII вв.	Приказ министерства культуры и туризма Тульской области от 06.03.2014 № 45 «Об утверждении списка выявленных объектов культурного наследия – памятников археологии Тульской области»
629. Селище 2 у д. Паршино. XIII-XIV вв.	Приказ министерства культуры и туризма Тульской области от 06.03.2014 № 45 «Об утверждении списка выявленных объектов культурного наследия – памятников археологии Тульской области»
630. Селище 3 у д. Паршино. ранний железный век XII-XIV вв.	Приказ министерства культуры и туризма Тульской области от 06.03.2014 № 45 «Об утверждении списка выявленных объектов культурного наследия – памятников археологии Тульской области»
631. Селище 1 у д. Савино. XII-XIV вв.	Приказ министерства культуры и туризма Тульской области от 06.03.2014 № 45 «Об утверждении списка выявленных объектов культурного наследия – памятников археологии Тульской области»

1	2
632. Селище 2 у д. Савино. XII-XIV вв.	Приказ министерства культуры и туризма Тульской области от 06.03.2014 № 45 «Об утверждении списка выявленных объектов культурного наследия – памятников археологии Тульской области»
633. Селище 1 у д. Турино. XVI-XVII вв.	Приказ министерства культуры и туризма Тульской области от 06.03.2014 № 45 «Об утверждении списка выявленных объектов культурного наследия – памятников археологии Тульской области»
634. Селище 2 у д. Турино. XVI-XVII вв.	Приказ министерства культуры и туризма Тульской области от 06.03.2014 № 45 «Об утверждении списка выявленных объектов культурного наследия – памятников археологии Тульской области»
635. Селище 3 у д. Турино.	Приказ министерства культуры и туризма Тульской области от 06.03.2014 № 45 «Об утверждении списка выявленных объектов культурного наследия – памятников археологии Тульской области»
636. Селище 1 у д. Темьянь. XI-XIII вв.	Приказ министерства культуры и туризма Тульской области от 06.03.2014 № 45 «Об утверждении списка выявленных объектов культурного наследия – памятников археологии Тульской области»
637. Селище 2 у д. Темьянь. XII-XIV вв.	Приказ министерства культуры и туризма Тульской области от 06.03.2014 № 45 «Об утверждении списка выявленных объектов культурного наследия – памятников археологии Тульской области»
638. Селище 3 у д. Темьянь. XII-XIV вв.	Приказ министерства культуры и туризма Тульской области от 06.03.2014 № 45 «Об утверждении списка выявленных объектов культурного наследия – памятников археологии Тульской области»
639. Селище 1 у д. Успенский погост. XII-XIV, XVI-XVIII вв.	Приказ министерства культуры и туризма Тульской области от 06.03.2014 № 45 «Об утверждении списка выявленных объектов культурного наследия – памятников археологии Тульской области»
640. Селище 1 у д. Чегодаево. ранний железный век	Приказ министерства культуры и туризма Тульской области от 06.03.2014 № 45 «Об утверждении списка выявленных объектов культурного наследия – памятников археологии Тульской области»
641. Селище 1 у д. Яковлево. X-XI вв.	Приказ министерства культуры и туризма Тульской области от 06.03.2014 № 45 «Об утверждении списка выявленных объектов культурного наследия – памятников археологии Тульской области»
642. Селище 1 у с. Бехово XII-XIV, XVI-XVIII вв.	Приказ министерства культуры и туризма Тульской области от 06.03.2014 № 45 «Об утверждении списка выявленных объектов культурного наследия – памятников археологии Тульской области»

1	2
643. Селище 2 у с. Бехово XVI-XVIII вв.	Приказ министерства культуры и туризма Тульской области от 06.03.2014 № 45 «Об утверждении списка выявленных объектов культурного наследия – памятников археологии Тульской области»
644. Городище у д. Велегож конец I тыс. до н.э. – нач. I тыс. н.э., II-VI, XI-XII вв.	Приказ министерства культуры и туризма Тульской области от 06.03.2014 № 45 «Об утверждении списка выявленных объектов культурного наследия – памятников археологии Тульской области»
645. Селище 1 у д. Велегож XI-XII вв.	Приказ министерства культуры и туризма Тульской области от 06.03.2014 № 45 «Об утверждении списка выявленных объектов культурного наследия – памятников археологии Тульской области»
646. Селище 2 у д. Велегож (II-VI, XI-XII вв.)	Приказ министерства культуры и туризма Тульской области от 06.03.2014 № 45 «Об утверждении списка выявленных объектов культурного наследия – памятников археологии Тульской области»
647. Селище 3 у д. Велегож II-VI вв.	Приказ министерства культуры и туризма Тульской области от 06.03.2014 № 45 «Об утверждении списка выявленных объектов культурного наследия – памятников археологии Тульской области»
648. Селище у д. Венюково РЖВ, XVI-XVIII вв.	Приказ министерства культуры и туризма Тульской области от 06.03.2014 № 45 «Об утверждении списка выявленных объектов культурного наследия – памятников археологии Тульской области»
649. Селище 2 у д. Выдумки (XV-XVI вв.)	Приказ министерства культуры и туризма Тульской области от 06.03.2014 № 45 «Об утверждении списка выявленных объектов культурного наследия – памятников археологии Тульской области»
650. Селище 1 у д. Дворяниново (эпоха бронзы – последняя четверть II-ого тыс. до н.э., РЖВ, XII-XIV вв.)	Приказ министерства культуры и туризма Тульской области от 06.03.2014 № 45 «Об утверждении списка выявленных объектов культурного наследия – памятников археологии Тульской области»
651. Селище 2 у д. Дворяниново (XII-XIV вв.)	Приказ министерства культуры и туризма Тульской области от 06.03.2014 № 45 «Об утверждении списка выявленных объектов культурного наследия – памятников археологии Тульской области»
652. Селище 3 у д. Дворяниново (XII-XIV, XVI-XVII вв.)	Приказ министерства культуры и туризма Тульской области от 06.03.2014 № 45 «Об утверждении списка выявленных объектов культурного наследия – памятников археологии Тульской области»
653. Курган у д. Искань:	Приказ министерства культуры и туризма Тульской области от 06.03.2014 № 45 «Об утверждении списка выявленных объектов культурного наследия – памятников археологии Тульской области»

1	2
654. Селище 2 у д. Искань (XVI-XVII вв.)	Приказ министерства культуры и туризма Тульской области от 06.03.2014 № 45 «Об утверждении списка выявленных объектов культурного наследия – памятников археологии Тульской области»
655. Селище 1 у д. Тяпкино (РЖВ, XII-XIV вв.)	Приказ министерства культуры и туризма Тульской области от 06.03.2014 № 45 «Об утверждении списка выявленных объектов культурного наследия – памятников археологии Тульской области»
656. Селище 2 у д. Тяпкино (РЖВ, XII-XIV вв.)	Приказ министерства культуры и туризма Тульской области от 06.03.2014 № 45 «Об утверждении списка выявленных объектов культурного наследия – памятников археологии Тульской области»
657. Селище 1 у б.д. Яблонево (XVI-XVIII вв.)	Приказ министерства культуры и туризма Тульской области от 06.03.2014 № 45 «Об утверждении списка выявленных объектов культурного наследия – памятников археологии Тульской области»
658. Селище 2 у б.д. Яблонево (XVI-XVIII вв.)	Приказ министерства культуры и туризма Тульской области от 06.03.2014 № 45 «Об утверждении списка выявленных объектов культурного наследия – памятников археологии Тульской области»
659. Селище 3 у б.д. Яблонево (XVII-XIX вв.)	Приказ министерства культуры и туризма Тульской области от 06.03.2014 № 45 «Об утверждении списка выявленных объектов культурного наследия – памятников археологии Тульской области»
660. Селище 4 у б.д. Яблонево (XII-XIV, XVII-XVIII вв.)	Приказ министерства культуры и туризма Тульской области от 06.03.2014 № 45 «Об утверждении списка выявленных объектов культурного наследия – памятников археологии Тульской области»
661. Селище 1 у д. Ярославцево (XII-XIV, XVI-XVII вв.)	Приказ министерства культуры и туризма Тульской области от 06.03.2014 № 45 «Об утверждении списка выявленных объектов культурного наследия – памятников археологии Тульской области»
662. Селище 1 у д. Вишенки XVI-XVIII вв.	Приказ министерства культуры и туризма Тульской области от 06.03.2014 № 45 «Об утверждении списка выявленных объектов культурного наследия – памятников археологии Тульской области»
663. Селище 2 у д. Вишенки XVI-XVIII вв.	Приказ министерства культуры и туризма Тульской области от 06.03.2014 № 45 «Об утверждении списка выявленных объектов культурного наследия – памятников археологии Тульской области»
664. Селище 1 у д. Верхнее Романово XVII-XIX вв.	Приказ министерства культуры и туризма Тульской области от 06.03.2014 № 45 «Об утверждении списка выявленных объектов культурного наследия – памятников археологии Тульской области»

1	2
665. Селище 2 у д. Верхнее Романово XVII-XIX вв.	Приказ министерства культуры и туризма Тульской области от 06.03.2014 № 45 «Об утверждении списка выявленных объектов культурного наследия – памятников археологии Тульской области»
666. Селище 1 у д. Вороново XVI-XVII вв.	Приказ министерства культуры и туризма Тульской области от 06.03.2014 № 45 «Об утверждении списка выявленных объектов культурного наследия – памятников археологии Тульской области»
667. Селище 2 у д. Вороново XVI-XVII вв.	Приказ министерства культуры и туризма Тульской области от 06.03.2014 № 45 «Об утверждении списка выявленных объектов культурного наследия – памятников археологии Тульской области»
668. Городище у д. Калединовка	Приказ инспекции Тульской области по государственной охране объектов культурного наследия от 27.07.2021 № 79 «О включении объектов археологического наследия «Городище у д. Калединовка», «Селище 1 у д. Калединовка», «Селище 2 у д. Калединовка», «Селище 3 у д. Калединовка», «Селище 4 у д. Калединовка», «Селище 5 у д. Калединовка», «Селище 6 у д. Калединовка», «Селище 7 у д. Калединовка», «Селище 8 у д. Калединовка», «Селище 9 у д. Калединовка», «Селище 10 у д. Калединовка», «Селище 11 у д. Калединовка», «Селище 12 у д. Калединовка» в перечень выявленных объектов культурного наследия, утверждении границ их территорий»
669. Селище 1 у д. Калединовка	Приказ инспекции Тульской области по государственной охране объектов культурного наследия от 27.07.2021 № 79 «О включении объектов археологического наследия «Городище у д. Калединовка», «Селище 1 у д. Калединовка», «Селище 2 у д. Калединовка», «Селище 3 у д. Калединовка», «Селище 4 у д. Калединовка», «Селище 5 у д. Калединовка», «Селище 6 у д. Калединовка», «Селище 7 у д. Калединовка», «Селище 8 у д. Калединовка», «Селище 9 у д. Калединовка», «Селище 10 у д. Калединовка», «Селище 11 у д. Калединовка», «Селище 12 у д. Калединовка» в перечень выявленных объектов культурного наследия, утверждении границ их территорий»
670. Селище 2 у д. Калединовка	Приказ инспекции Тульской области по государственной охране объектов культурного наследия от 27.07.2021 № 79 «О включении объектов археологического наследия «Городище у д. Калединовка», «Селище 1 у д. Калединовка», «Селище 2 у д. Калединовка», «Селище 3 у д. Калединовка», «Селище 4 у д. Калединовка», «Селище 5 у д. Калединовка», «Селище 6 у д. Калединовка», «Селище 7 у д. Калединовка», «Селище 8 у д. Калединовка», «Селище 9 у д. Калединовка», «Селище 10 у д. Калединовка», «Селище 11 у д. Калединовка», «Селище 12 у д. Калединовка» в перечень выявленных объектов культурного наследия, утверждении границ их территорий»





1	2
675. Селище 10 у д. Калединовка	Приказ инспекции Тульской области по государственной охране объектов культурного наследия от 27.07.2021 № 79 «О включении объектов археологического наследия «Городище у д. Калединовка», «Селище 1 у д. Калединовка», «Селище 2 у д. Калединовка», «Селище 3 у д. Калединовка», «Селище 4 у д. Калединовка», «Селище 5 у д. Калединовка», «Селище 6 у д. Калединовка», «Селище 7 у д. Калединовка», «Селище 8 у д. Калединовка», «Селище 9 у д. Калединовка», «Селище 10 у д. Калединовка», «Селище 11 у д. Калединовка», «Селище 12 у д. Калединовка» в перечень выявленных объектов культурного наследия, утверждении границ их территорий»
676. Селище 11 у д. Калединовка	Приказ инспекции Тульской области по государственной охране объектов культурного наследия от 27.07.2021 № 79 «О включении объектов археологического наследия «Городище у д. Калединовка», «Селище 1 у д. Калединовка», «Селище 2 у д. Калединовка», «Селище 3 у д. Калединовка», «Селище 4 у д. Калединовка», «Селище 5 у д. Калединовка», «Селище 6 у д. Калединовка», «Селище 7 у д. Калединовка», «Селище 8 у д. Калединовка», «Селище 9 у д. Калединовка», «Селище 10 у д. Калединовка», «Селище 11 у д. Калединовка», «Селище 12 у д. Калединовка» в перечень выявленных объектов культурного наследия, утверждении границ их территорий»
677. Закопы. Селище, ранний железный век, XIV-XVII вв.	Приказ министерства культуры и туризма Тульской области от 06.03.2014 № 45 «Об утверждении списка выявленных объектов культурного наследия – памятников археологии Тульской области»
678. Кадное. Селище, III-IV вв.	Приказ министерства культуры и туризма Тульской области от 06.03.2014 № 45 «Об утверждении списка выявленных объектов культурного наследия – памятников археологии Тульской области»
679. Мостаушка. Селище 1, ранний железный век, XII-XIV вв.	Приказ министерства культуры и туризма Тульской области от 06.03.2014 № 45 «Об утверждении списка выявленных объектов культурного наследия – памятников археологии Тульской области»
680. Мостаушка. Селище 2, XII-XIII вв.	Приказ министерства культуры и туризма Тульской области от 06.03.2014 № 45 «Об утверждении списка выявленных объектов культурного наследия – памятников археологии Тульской области»
681. Озерки (Красные Озерки). Селище 1, 12-14 вв.	Приказ министерства культуры и туризма Тульской области от 06.03.2014 № 45 «Об утверждении списка выявленных объектов культурного наследия – памятников археологии Тульской области»

1	2
682. Озерки (Красные Озерки). Селище 2, XII-XIV вв.	Приказ министерства культуры и туризма Тульской области от 06.03.2014 № 45 «Об утверждении списка выявленных объектов культурного наследия – памятников археологии Тульской области»
683. Родионовка. Поселение, эпоха бронзы.	Приказ министерства культуры и туризма Тульской области от 06.03.2014 № 45 «Об утверждении списка выявленных объектов культурного наследия – памятников археологии Тульской области»
684. Сапроново. Селище 1, XII-XIV вв.	Приказ министерства культуры и туризма Тульской области от 06.03.2014 № 45 «Об утверждении списка выявленных объектов культурного наследия – памятников археологии Тульской области»
685. Сапроново. Селище 2, ранний железный век, XII-XIII вв.	Приказ министерства культуры и туризма Тульской области от 06.03.2014 № 45 «Об утверждении списка выявленных объектов культурного наследия – памятников археологии Тульской области»
686. Сапроново. Селище 3, XI-XIII вв.	Приказ министерства культуры и туризма Тульской области от 06.03.2014 № 45 «Об утверждении списка выявленных объектов культурного наследия – памятников археологии Тульской области»
687. Ситово. Селище 1, XVI-XVII вв.	Приказ министерства культуры и туризма Тульской области от 06.03.2014 № 45 «Об утверждении списка выявленных объектов культурного наследия – памятников археологии Тульской области»
688. Ситово. Селище 2, XII-XIV вв.	Приказ министерства культуры и туризма Тульской области от 06.03.2014 № 45 «Об утверждении списка выявленных объектов культурного наследия – памятников археологии Тульской области»
689. Ситово. Селище 3, ранний железный век	Приказ министерства культуры и туризма Тульской области от 06.03.2014 № 45 «Об утверждении списка выявленных объектов культурного наследия – памятников археологии Тульской области»
690. Ситово. Селище 4, XII-XIV вв.	Приказ министерства культуры и туризма Тульской области от 06.03.2014 № 45 «Об утверждении списка выявленных объектов культурного наследия – памятников археологии Тульской области»
691. Филоновка. Селище 1, ранний железный век, XI-XIII вв.	Приказ министерства культуры и туризма Тульской области от 06.03.2014 № 45 «Об утверждении списка выявленных объектов культурного наследия – памятников археологии Тульской области»
692. Филоновка. Селище 2, ранний железный век, XII-XIV вв.	Приказ министерства культуры и туризма Тульской области от 06.03.2014 № 45 «Об утверждении списка выявленных объектов культурного наследия – памятников археологии Тульской области»

1	2
693. Яблонево. Селище, III-IV вв.	Приказ министерства культуры и туризма Тульской области от 06.03.2014 № 45 «Об утверждении списка выявленных объектов культурного наследия – памятников археологии Тульской области»
694. Селище 1 у д. Верхний Изрог. XVI-XVIII вв.	Приказ министерства культуры и туризма Тульской области от 06.03.2014 № 45 «Об утверждении списка выявленных объектов культурного наследия – памятников археологии Тульской области»
695. Селище 2 у д. Верхний Изрог. III в., XII-XIV вв. и к XVI-XVIII вв.	Приказ министерства культуры и туризма Тульской области от 06.03.2014 № 45 «Об утверждении списка выявленных объектов культурного наследия – памятников археологии Тульской области»
696. Селище 2 у д. Верхний Изрог. XVI-XVIII вв.	Приказ министерства культуры и туризма Тульской области от 06.03.2014 № 45 «Об утверждении списка выявленных объектов культурного наследия – памятников археологии Тульской области»
697. Селище 1 у д. Кресты. XII-XIV вв.	Приказ министерства культуры и туризма Тульской области от 06.03.2014 № 45 «Об утверждении списка выявленных объектов культурного наследия – памятников археологии Тульской области»
698. Александровка. Селище, XII-XIII, XVI-XVII вв.	Приказ министерства культуры и туризма Тульской области от 06.03.2014 № 45 «Об утверждении списка выявленных объектов культурного наследия – памятников археологии Тульской области»
699. Андреевка. Селище, XV-XVI вв.	Приказ министерства культуры и туризма Тульской области от 06.03.2014 № 45 «Об утверждении списка выявленных объектов культурного наследия – памятников археологии Тульской области»
700. Апарки. Поселение, эпоха бронзы	Приказ министерства культуры и туризма Тульской области от 06.03.2014 № 45 «Об утверждении списка выявленных объектов культурного наследия – памятников археологии Тульской области»
701. Апарки. Селище 1, XIII-XIV вв.	Приказ министерства культуры и туризма Тульской области от 06.03.2014 № 45 «Об утверждении списка выявленных объектов культурного наследия – памятников археологии Тульской области»
702. Апарки. Селище 2, XII-XIV вв.	Приказ министерства культуры и туризма Тульской области от 06.03.2014 № 45 «Об утверждении списка выявленных объектов культурного наследия – памятников археологии Тульской области»
703. Астапово. Селище, XII-XIII вв.	Приказ министерства культуры и туризма Тульской области от 06.03.2014 № 45 «Об утверждении списка выявленных объектов культурного наследия – памятников археологии Тульской области»

1	2
704. Барановка. Селище 1, XII-XIII вв.	Приказ министерства культуры и туризма Тульской области от 06.03.2014 № 45 «Об утверждении списка выявленных объектов культурного наследия – памятников археологии Тульской области»
705. Барановка. Селище 2, XII-XIII вв.	Приказ министерства культуры и туризма Тульской области от 06.03.2014 № 45 «Об утверждении списка выявленных объектов культурного наследия – памятников археологии Тульской области»
706. Барановские Выселки. Селище 1, XIII-XIV вв.	Приказ министерства культуры и туризма Тульской области от 06.03.2014 № 45 «Об утверждении списка выявленных объектов культурного наследия – памятников археологии Тульской области»
707. Барановские Выселки. Селище 2, XIII-XIV вв.	Приказ министерства культуры и туризма Тульской области от 06.03.2014 № 45 «Об утверждении списка выявленных объектов культурного наследия – памятников археологии Тульской области»
708. Барановские Выселки. Селище 3, XII-XIV вв.	Приказ министерства культуры и туризма Тульской области от 06.03.2014 № 45 «Об утверждении списка выявленных объектов культурного наследия – памятников археологии Тульской области»
709. Бегичево. Селище 1 (Казановка 2), XII-XIII вв.	Приказ министерства культуры и туризма Тульской области от 06.03.2014 № 45 «Об утверждении списка выявленных объектов культурного наследия – памятников археологии Тульской области»
710. Бегичево. Селище 2 (Казановка 2а), XIII-XIV вв.	Приказ министерства культуры и туризма Тульской области от 06.03.2014 № 45 «Об утверждении списка выявленных объектов культурного наследия – памятников археологии Тульской области»
711. Бегичево. Селище 3 (Казановка 3), XIII-XIV вв.	Приказ министерства культуры и туризма Тульской области от 06.03.2014 № 45 «Об утверждении списка выявленных объектов культурного наследия – памятников археологии Тульской области»
712. Благовещенский. Поселение, эпоха бронзы, XIII-XIV вв.	Приказ министерства культуры и туризма Тульской области от 06.03.2014 № 45 «Об утверждении списка выявленных объектов культурного наследия – памятников археологии Тульской области»
713. Благовещенский. Селище 1, XIV-XVII вв.	Приказ министерства культуры и туризма Тульской области от 06.03.2014 № 45 «Об утверждении списка выявленных объектов культурного наследия – памятников археологии Тульской области»
714. Благовещенский. Селище 2, XIII-XV вв.	Приказ министерства культуры и туризма Тульской области от 06.03.2014 № 45 «Об утверждении списка выявленных объектов культурного наследия – памятников археологии Тульской области»



1	2
726. Бучалки. Селище 10 (Вединец 1), XII-XIV вв.	Приказ министерства культуры и туризма Тульской области от 06.03.2014 № 45 «Об утверждении списка выявленных объектов культурного наследия – памятников археологии Тульской области»
727. Бучалки. Селище 11 (Вединец 3), XIII-XIV вв.	Приказ министерства культуры и туризма Тульской области от 06.03.2014 № 45 «Об утверждении списка выявленных объектов культурного наследия – памятников археологии Тульской области»
728. Бучалки. Селище 12 (Вединец 11), XIII-XIV вв.	Приказ министерства культуры и туризма Тульской области от 06.03.2014 № 45 «Об утверждении списка выявленных объектов культурного наследия – памятников археологии Тульской области»
729. Вишневая. Селище, XIV-XVII вв.	Приказ министерства культуры и туризма Тульской области от 06.03.2014 № 45 «Об утверждении списка выявленных объектов культурного наследия – памятников археологии Тульской области»
730. Владимировка. Селище 1 (Вединец 9), XIII-XIV вв.	Приказ министерства культуры и туризма Тульской области от 06.03.2014 № 45 «Об утверждении списка выявленных объектов культурного наследия – памятников археологии Тульской области»
731. Владимировка. Селище 2 (Вединец 10), XIII-XIV вв.	Приказ министерства культуры и туризма Тульской области от 06.03.2014 № 45 «Об утверждении списка выявленных объектов культурного наследия – памятников археологии Тульской области»
732. Выглядовка. Селище 1 (Казановка 1), XII-XIII вв.	Приказ министерства культуры и туризма Тульской области от 06.03.2014 № 45 «Об утверждении списка выявленных объектов культурного наследия – памятников археологии Тульской области»
733. Выглядовка. Селище 2 (Казановка 4), XII-XIII вв.	Приказ министерства культуры и туризма Тульской области от 06.03.2014 № 45 «Об утверждении списка выявленных объектов культурного наследия – памятников археологии Тульской области»
734. Выглядовка. Селище 3 (Казановка 5), XII-XIII вв.	Приказ министерства культуры и туризма Тульской области от 06.03.2014 № 45 «Об утверждении списка выявленных объектов культурного наследия – памятников археологии Тульской области»
735. Горки (на р. Дон). Поселение, эпоха бронзы.	Приказ министерства культуры и туризма Тульской области от 06.03.2014 № 45 «Об утверждении списка выявленных объектов культурного наследия – памятников археологии Тульской области»
736. Горки (на р. Дон). Селище 1, XV-XVII вв.	Приказ министерства культуры и туризма Тульской области от 06.03.2014 № 45 «Об утверждении списка выявленных объектов культурного наследия – памятников археологии Тульской области»



1	2
748. Горки (на р. Мокрая Табола). Селище 2, XII-XIV вв.	Приказ министерства культуры и туризма Тульской области от 06.03.2014 № 45 «Об утверждении списка выявленных объектов культурного наследия – памятников археологии Тульской области»
749. Гороховка. Селище 1, XII-XIV вв.	Приказ министерства культуры и туризма Тульской области от 06.03.2014 № 45 «Об утверждении списка выявленных объектов культурного наследия – памятников археологии Тульской области»
750. Гороховка. Селище 2, XII-XIV вв.	Приказ министерства культуры и туризма Тульской области от 06.03.2014 № 45 «Об утверждении списка выявленных объектов культурного наследия – памятников археологии Тульской области»
751. Гороховка. Селище 3, XII-XIII вв.	Приказ министерства культуры и туризма Тульской области от 06.03.2014 № 45 «Об утверждении списка выявленных объектов культурного наследия – памятников археологии Тульской области»
752. Гороховка. Селище 4, XII-XIII вв.	Приказ министерства культуры и туризма Тульской области от 06.03.2014 № 45 «Об утверждении списка выявленных объектов культурного наследия – памятников археологии Тульской области»
753. Гранки. Селище 1, XVI-XVII вв.	Приказ министерства культуры и туризма Тульской области от 06.03.2014 № 45 «Об утверждении списка выявленных объектов культурного наследия – памятников археологии Тульской области»
754. Гранки. Селище 2, XVI-XVII вв.	Приказ министерства культуры и туризма Тульской области от 06.03.2014 № 45 «Об утверждении списка выявленных объектов культурного наследия – памятников археологии Тульской области»
755. Гранки. Селище 3, XII-XIII, XVI-XVII вв.	Приказ министерства культуры и туризма Тульской области от 06.03.2014 № 45 «Об утверждении списка выявленных объектов культурного наследия – памятников археологии Тульской области»
756. Дружное. Селище, XII-XIII, XIV-XVII вв.	Приказ министерства культуры и туризма Тульской области от 06.03.2014 № 45 «Об утверждении списка выявленных объектов культурного наследия – памятников археологии Тульской области»
757. Екатериновка. Селище, XII-XIV вв.	Приказ министерства культуры и туризма Тульской области от 06.03.2014 № 45 «Об утверждении списка выявленных объектов культурного наследия – памятников археологии Тульской области»
758. Епифань. Поселение, эпоха бронзы, XVI-XVII вв.	Приказ министерства культуры и туризма Тульской области от 06.03.2014 № 45 «Об утверждении списка выявленных объектов культурного наследия – памятников археологии Тульской области»



1	2
759. Епифань. Селище 1, XVI-XVII вв.	Приказ министерства культуры и туризма Тульской области от 06.03.2014 № 45 «Об утверждении списка выявленных объектов культурного наследия – памятников археологии Тульской области»
760. Епифань. Селище 2, 2-ая пол. XVI - сер. XVII в.	Приказ министерства культуры и туризма Тульской области от 06.03.2014 № 45 «Об утверждении списка выявленных объектов культурного наследия – памятников археологии Тульской области»
761. Журишки. Поселение (Журишки 4), эпоха бронзы, XII-XIII вв., XVI-XVII вв.	Приказ министерства культуры и туризма Тульской области от 06.03.2014 № 45 «Об утверждении списка выявленных объектов культурного наследия – памятников археологии Тульской области»
762. Журишки. Селище 1, XII-XIII вв.	Приказ министерства культуры и туризма Тульской области от 06.03.2014 № 45 «Об утверждении списка выявленных объектов культурного наследия – памятников археологии Тульской области»
763. Журишки. Селище 2, XII-XIII вв.	Приказ министерства культуры и туризма Тульской области от 06.03.2014 № 45 «Об утверждении списка выявленных объектов культурного наследия – памятников археологии Тульской области»
764. Журишки. Селище 3, XII-XIII вв.	Приказ министерства культуры и туризма Тульской области от 06.03.2014 № 45 «Об утверждении списка выявленных объектов культурного наследия – памятников археологии Тульской области»
765. Журишки. Селище 4 (Журишки 5), XII-XIII вв.	Приказ министерства культуры и туризма Тульской области от 06.03.2014 № 45 «Об утверждении списка выявленных объектов культурного наследия – памятников археологии Тульской области»
766. Журишки. Селище 5 (Журишки 6), XII-XIII вв.	Приказ министерства культуры и туризма Тульской области от 06.03.2014 № 45 «Об утверждении списка выявленных объектов культурного наследия – памятников археологии Тульской области»
767. Журишки. Селище 6 (Журишки 7), XVI-XVII вв.	Приказ министерства культуры и туризма Тульской области от 06.03.2014 № 45 «Об утверждении списка выявленных объектов культурного наследия – памятников археологии Тульской области»
768. Журишки. Селище 7 (Журишки 8), XVI-XVII вв.	Приказ министерства культуры и туризма Тульской области от 06.03.2014 № 45 «Об утверждении списка выявленных объектов культурного наследия – памятников археологии Тульской области»
769. Журишки. Селище 8 (Журишки 9), XVI-XVII вв.	Приказ министерства культуры и туризма Тульской области от 06.03.2014 № 45 «Об утверждении списка выявленных объектов культурного наследия – памятников археологии Тульской области»

1	2
770. Задонщина. Селище, XII-XIV вв.	Приказ министерства культуры и туризма Тульской области от 06.03.2014 № 45 «Об утверждении списка выявленных объектов культурного наследия – памятников археологии Тульской области»
771. Зиновка. Селище 1, XII-XIV вв.	Приказ министерства культуры и туризма Тульской области от 06.03.2014 № 45 «Об утверждении списка выявленных объектов культурного наследия – памятников археологии Тульской области»
772. Зиновка. Селище 2, XII-XIV вв.	Приказ министерства культуры и туризма Тульской области от 06.03.2014 № 45 «Об утверждении списка выявленных объектов культурного наследия – памятников археологии Тульской области»
773. Извольщина. Селище 1, XVI-XVII вв.	Приказ министерства культуры и туризма Тульской области от 06.03.2014 № 45 «Об утверждении списка выявленных объектов культурного наследия – памятников археологии Тульской области»
774. Извольщина. Селище 2, XII-XIV вв.	Приказ министерства культуры и туризма Тульской области от 06.03.2014 № 45 «Об утверждении списка выявленных объектов культурного наследия – памятников археологии Тульской области»
775. Исаковка. Селище, XII-XIV вв.	Приказ министерства культуры и туризма Тульской области от 06.03.2014 № 45 «Об утверждении списка выявленных объектов культурного наследия – памятников археологии Тульской области»
776. Исаковские Выселки. Селище, XII-XIV вв.	Приказ министерства культуры и туризма Тульской области от 06.03.2014 № 45 «Об утверждении списка выявленных объектов культурного наследия – памятников археологии Тульской области»
777. Исаковские Выселки. Грунтовый Могильник, XII-XIV вв.	Приказ министерства культуры и туризма Тульской области от 06.03.2014 № 45 «Об утверждении списка выявленных объектов культурного наследия – памятников археологии Тульской области»
778. Казановка. Селище 1 (Казановка 6), XII-XIII вв.	Приказ министерства культуры и туризма Тульской области от 06.03.2014 № 45 «Об утверждении списка выявленных объектов культурного наследия – памятников археологии Тульской области»
779. Казановка. Селище 2 (КАЗАНОВКА 7), XII-XIII вв.	Приказ министерства культуры и туризма Тульской области от 06.03.2014 № 45 «Об утверждении списка выявленных объектов культурного наследия – памятников археологии Тульской области»
780. Казановка. Селище 3 (Казановка 8), XII-XIII вв.	Приказ министерства культуры и туризма Тульской области от 06.03.2014 № 45 «Об утверждении списка выявленных объектов культурного наследия – памятников археологии Тульской области»

1	2
781. Казановка. Селище 4 (Казановка 9), XII-XIII вв.	Приказ министерства культуры и туризма Тульской области от 06.03.2014 № 45 «Об утверждении списка выявленных объектов культурного наследия – памятников археологии Тульской области»
782. Казановка. Селище 5 (Казановка 10), XII-XIII вв.	Приказ министерства культуры и туризма Тульской области от 06.03.2014 № 45 «Об утверждении списка выявленных объектов культурного наследия – памятников археологии Тульской области»
783. Казановка. Селище 6 (Казановка 11), XII-XIII вв.	Приказ министерства культуры и туризма Тульской области от 06.03.2014 № 45 «Об утверждении списка выявленных объектов культурного наследия – памятников археологии Тульской области»
784. Казановка. Селище 7 (Казановка 12), XII-XIII вв.	Приказ министерства культуры и туризма Тульской области от 06.03.2014 № 45 «Об утверждении списка выявленных объектов культурного наследия – памятников археологии Тульской области»
785. Казановка. Селище 8 (Казановка 13), XVI-XVII вв.	Приказ министерства культуры и туризма Тульской области от 06.03.2014 № 45 «Об утверждении списка выявленных объектов культурного наследия – памятников археологии Тульской области»
786. Казановка. Селище 9 (Казановка 14), XII-XIII вв.	Приказ министерства культуры и туризма Тульской области от 06.03.2014 № 45 «Об утверждении списка выявленных объектов культурного наследия – памятников археологии Тульской области»
787. Казановка. Селище 10 (Казановка 16), XVI-XVII вв.	Приказ министерства культуры и туризма Тульской области от 06.03.2014 № 45 «Об утверждении списка выявленных объектов культурного наследия – памятников археологии Тульской области»
788. Кашеевка. Селище 1 (Семеновка 1), XII-XIV вв.	Приказ министерства культуры и туризма Тульской области от 06.03.2014 № 45 «Об утверждении списка выявленных объектов культурного наследия – памятников археологии Тульской области»
789. Кашеевка. Селище 2 (Семеновка 2), XII-XIV вв.	Приказ министерства культуры и туризма Тульской области от 06.03.2014 № 45 «Об утверждении списка выявленных объектов культурного наследия – памятников археологии Тульской области»
790. Кашеевка. Селище 3 (Семеновка 3), XII-XIII вв.	Приказ министерства культуры и туризма Тульской области от 06.03.2014 № 45 «Об утверждении списка выявленных объектов культурного наследия – памятников археологии Тульской области»
791. Ковалевка. Селище, XV-XVI вв.	Приказ министерства культуры и туризма Тульской области от 06.03.2014 № 45 «Об утверждении списка выявленных объектов культурного наследия – памятников археологии Тульской области»

1	2
792. Колесовка. Селище 1, XII-XIV вв.	Приказ министерства культуры и туризма Тульской области от 06.03.2014 № 45 «Об утверждении списка выявленных объектов культурного наследия – памятников археологии Тульской области»
793. Колесовка. Селище 2, XII-XIV вв.	Приказ министерства культуры и туризма Тульской области от 06.03.2014 № 45 «Об утверждении списка выявленных объектов культурного наследия – памятников археологии Тульской области»
794. Колесовка. Селище 3, XII-XIII вв.	Приказ министерства культуры и туризма Тульской области от 06.03.2014 № 45 «Об утверждении списка выявленных объектов культурного наследия – памятников археологии Тульской области»
795. Колесовка. Селище 4, VIII-X, XI-XIII вв.	Приказ министерства культуры и туризма Тульской области от 06.03.2014 № 45 «Об утверждении списка выявленных объектов культурного наследия – памятников археологии Тульской области»
796. Колесовка. Селище 5, ранний железный век, XII-XIII вв.	Приказ министерства культуры и туризма Тульской области от 06.03.2014 № 45 «Об утверждении списка выявленных объектов культурного наследия – памятников археологии Тульской области»
797. Колесовка. Селище 6, ранний железный век, 2-я пол. 1-го тыс. н.э., XII-XIII вв.	Приказ министерства культуры и туризма Тульской области от 06.03.2014 № 45 «Об утверждении списка выявленных объектов культурного наследия – памятников археологии Тульской области»
798. Кораблино. Поселение 1 (Кораблино 3), неолит, XII-XIII вв.	Приказ министерства культуры и туризма Тульской области от 06.03.2014 № 45 «Об утверждении списка выявленных объектов культурного наследия – памятников археологии Тульской области»
799. Кораблино. Поселение 2 (Кораблино 4), эпоха бронзы, XII-XIII вв.	Приказ министерства культуры и туризма Тульской области от 06.03.2014 № 45 «Об утверждении списка выявленных объектов культурного наследия – памятников археологии Тульской области»
800. Кораблино. Селище 1, XIII-XIV вв.	Приказ министерства культуры и туризма Тульской области от 06.03.2014 № 45 «Об утверждении списка выявленных объектов культурного наследия – памятников археологии Тульской области»
801. Кораблино. Селище 2, XIII-XIV вв.	Приказ министерства культуры и туризма Тульской области от 06.03.2014 № 45 «Об утверждении списка выявленных объектов культурного наследия – памятников археологии Тульской области»
802. Кораблино. Селище 3 (Кораблино 5), XVI-XVII вв.	Приказ министерства культуры и туризма Тульской области от 06.03.2014 № 45 «Об утверждении списка выявленных объектов культурного наследия – памятников археологии Тульской области»

1	2
803. Косьмовка. Селище 1, XII-XIII вв.	Приказ министерства культуры и туризма Тульской области от 06.03.2014 № 45 «Об утверждении списка выявленных объектов культурного наследия – памятников археологии Тульской области»
804. Косьмовка. Селище 2, XII-XIII вв.	Приказ министерства культуры и туризма Тульской области от 06.03.2014 № 45 «Об утверждении списка выявленных объектов культурного наследия – памятников археологии Тульской области»
805. Красное. Поселение 1, эпоха бронзы, XII-XIV вв.	Приказ министерства культуры и туризма Тульской области от 06.03.2014 № 45 «Об утверждении списка выявленных объектов культурного наследия – памятников археологии Тульской области»
806. Красное. Поселение 2 (Красное 1А), эпоха бронзы.	Приказ министерства культуры и туризма Тульской области от 06.03.2014 № 45 «Об утверждении списка выявленных объектов культурного наследия – памятников археологии Тульской области»
807. Красное. Селище 1 (Красное 2), XII-XIV вв.	Приказ министерства культуры и туризма Тульской области от 06.03.2014 № 45 «Об утверждении списка выявленных объектов культурного наследия – памятников археологии Тульской области»
808. Красное. Селище 2 (Красное 3), XII-XIV вв.	Приказ министерства культуры и туризма Тульской области от 06.03.2014 № 45 «Об утверждении списка выявленных объектов культурного наследия – памятников археологии Тульской области»
809. Красное. Селище 3 (Красное 4), XII-XIV вв.	Приказ министерства культуры и туризма Тульской области от 06.03.2014 № 45 «Об утверждении списка выявленных объектов культурного наследия – памятников археологии Тульской области»
810. Красное. Селище 4 (Красное 5), XII-XIV вв.	Приказ министерства культуры и туризма Тульской области от 06.03.2014 № 45 «Об утверждении списка выявленных объектов культурного наследия – памятников археологии Тульской области»
811. Красное. Селище 5 (Красное 6), XII-XIV вв.	Приказ министерства культуры и туризма Тульской области от 06.03.2014 № 45 «Об утверждении списка выявленных объектов культурного наследия – памятников археологии Тульской области»
812. Красное. Селище 6 (Красное 7), XVI-XVII вв.	Приказ министерства культуры и туризма Тульской области от 06.03.2014 № 45 «Об утверждении списка выявленных объектов культурного наследия – памятников археологии Тульской области»
813. Красное. Селище 7, XVI-XVII вв.	Приказ министерства культуры и туризма Тульской области от 06.03.2014 № 45 «Об утверждении списка выявленных объектов культурного наследия – памятников археологии Тульской области»

1	2
814. Куликовка. Стоянка, кон. 4-го - 1-ой пол. 3-го тыс. до н.э.	Приказ министерства культуры и туризма Тульской области от 06.03.2014 № 45 «Об утверждении списка выявленных объектов культурного наследия – памятников археологии Тульской области»
815. Куликовка. Селище 1, XV-XVI вв.	Приказ министерства культуры и туризма Тульской области от 06.03.2014 № 45 «Об утверждении списка выявленных объектов культурного наследия – памятников археологии Тульской области»
816. Куликовка. Селище 2, XII-XIII вв.	Приказ министерства культуры и туризма Тульской области от 06.03.2014 № 45 «Об утверждении списка выявленных объектов культурного наследия – памятников археологии Тульской области»
817. Куликовка. Селище 3, XII-XIII вв.	Приказ министерства культуры и туризма Тульской области от 06.03.2014 № 45 «Об утверждении списка выявленных объектов культурного наследия – памятников археологии Тульской области»
818. Марчуги. Селище, XIV-XVI вв.	Приказ министерства культуры и туризма Тульской области от 06.03.2014 № 45 «Об утверждении списка выявленных объектов культурного наследия – памятников археологии Тульской области»
819. Метенежка. Селище 1, XII-XIII вв., XVI-XVII вв.	Приказ министерства культуры и туризма Тульской области от 06.03.2014 № 45 «Об утверждении списка выявленных объектов культурного наследия – памятников археологии Тульской области»
820. Метенежка. Селище 2, XII-XIII вв.	Приказ министерства культуры и туризма Тульской области от 06.03.2014 № 45 «Об утверждении списка выявленных объектов культурного наследия – памятников археологии Тульской области»
821. Метенежка. Селище 3, XII-XIII вв.	Приказ министерства культуры и туризма Тульской области от 06.03.2014 № 45 «Об утверждении списка выявленных объектов культурного наследия – памятников археологии Тульской области»
822. Метенежка. Селище 4, XII-XIII вв.	Приказ министерства культуры и туризма Тульской области от 06.03.2014 № 45 «Об утверждении списка выявленных объектов культурного наследия – памятников археологии Тульской области»
823. Метенежка. Селище 5, XII-XIII вв.	Приказ министерства культуры и туризма Тульской области от 06.03.2014 № 45 «Об утверждении списка выявленных объектов культурного наследия – памятников археологии Тульской области»
824. Метенежка. Селище 6, XII-XIII вв.	Приказ министерства культуры и туризма Тульской области от 06.03.2014 № 45 «Об утверждении списка выявленных объектов культурного наследия – памятников археологии Тульской области»

1	2
825. Молоденки. Селище 1, XIV-XVII вв.	Приказ министерства культуры и туризма Тульской области от 06.03.2014 № 45 «Об утверждении списка выявленных объектов культурного наследия – памятников археологии Тульской области»
826. Молоденки. Селище 2, XII-XIV вв.	Приказ министерства культуры и туризма Тульской области от 06.03.2014 № 45 «Об утверждении списка выявленных объектов культурного наследия – памятников археологии Тульской области»
827. Молоденки. Селище 3, XII-XIV вв.	Приказ министерства культуры и туризма Тульской области от 06.03.2014 № 45 «Об утверждении списка выявленных объектов культурного наследия – памятников археологии Тульской области»
828. Монастырщина. Стоянка 1 (Монастырщина 4) неолит.	Приказ министерства культуры и туризма Тульской области от 06.03.2014 № 45 «Об утверждении списка выявленных объектов культурного наследия – памятников археологии Тульской области»
829. Монастырщина. Стоянка 2 (Березовка 3), неолит.	Приказ министерства культуры и туризма Тульской области от 06.03.2014 № 45 «Об утверждении списка выявленных объектов культурного наследия – памятников археологии Тульской области»
830. Монастырщина. Поселение (Монастырщина 2, 2А, 2Б), мезолит, неолит, эпоха бронзы, XII-XIV вв.	Приказ министерства культуры и туризма Тульской области от 06.03.2014 № 45 «Об утверждении списка выявленных объектов культурного наследия – памятников археологии Тульской области»
831. Монастырщина. Селище 1, XV-XVI вв.	Приказ министерства культуры и туризма Тульской области от 06.03.2014 № 45 «Об утверждении списка выявленных объектов культурного наследия – памятников археологии Тульской области»
832. Монастырщина. Селище 2 (Монастырщина 3) XII-XIV вв.	Приказ министерства культуры и туризма Тульской области от 06.03.2014 № 45 «Об утверждении списка выявленных объектов культурного наследия – памятников археологии Тульской области»
833. Монастырщина. Селище 3 (Монастырщина 5) XII-XIV вв.	Приказ министерства культуры и туризма Тульской области от 06.03.2014 № 45 «Об утверждении списка выявленных объектов культурного наследия – памятников археологии Тульской области»
834. Монастырщина. Селище 4 (Монастырщина 6), XVI-XVII вв.	Приказ министерства культуры и туризма Тульской области от 06.03.2014 № 45 «Об утверждении списка выявленных объектов культурного наследия – памятников археологии Тульской области»
835. Монастырщина. Селище 5 (Монастырщина 7) XII-XIV вв.	Приказ министерства культуры и туризма Тульской области от 06.03.2014 № 45 «Об утверждении списка выявленных объектов культурного наследия – памятников археологии Тульской области»

1	2
836. Монастырщина. Селище 6 (Монастырщина 8), XIII-XIV вв.	Приказ министерства культуры и туризма Тульской области от 06.03.2014 № 45 «Об утверждении списка выявленных объектов культурного наследия – памятников археологии Тульской области»
837. Монастырщина. Селище 7 (Монастырщина 9) XIV-XVII вв.	Приказ министерства культуры и туризма Тульской области от 06.03.2014 № 45 «Об утверждении списка выявленных объектов культурного наследия – памятников археологии Тульской области»
838. Монастырщина. Селище 8 (Монастырщина 10), XIII-XIV вв.	Приказ министерства культуры и туризма Тульской области от 06.03.2014 № 45 «Об утверждении списка выявленных объектов культурного наследия – памятников археологии Тульской области»
839. Монастырщина. Селище 9 (Смолка 1), XII-XIV вв.	Приказ министерства культуры и туризма Тульской области от 06.03.2014 № 45 «Об утверждении списка выявленных объектов культурного наследия – памятников археологии Тульской области»
840. Монастырщина. Селище 10 (Смолка 2), XII-XIII вв.	Приказ министерства культуры и туризма Тульской области от 06.03.2014 № 45 «Об утверждении списка выявленных объектов культурного наследия – памятников археологии Тульской области»
841. Монастырщина. Селище 11 (Смолка 3), XII-XIV вв.	Приказ министерства культуры и туризма Тульской области от 06.03.2014 № 45 «Об утверждении списка выявленных объектов культурного наследия – памятников археологии Тульской области»
842. Монастырщина. Селище 12 (Смолка 4), XII-XIV вв.	Приказ министерства культуры и туризма Тульской области от 06.03.2014 № 45 «Об утверждении списка выявленных объектов культурного наследия – памятников археологии Тульской области»
843. Монастырщина. Селище 13 (Березовка 4), XIII-XIV вв.	Приказ министерства культуры и туризма Тульской области от 06.03.2014 № 45 «Об утверждении списка выявленных объектов культурного наследия – памятников археологии Тульской области»
844. Монастырщина. Селище 14 (Березовка 5), XIII-XIV вв.	Приказ министерства культуры и туризма Тульской области от 06.03.2014 № 45 «Об утверждении списка выявленных объектов культурного наследия – памятников археологии Тульской области»
845. Монастырщина. Селище 15 (Березовка 4А), XIV-XVII вв.	Приказ министерства культуры и туризма Тульской области от 06.03.2014 № 45 «Об утверждении списка выявленных объектов культурного наследия – памятников археологии Тульской области»
846. Монастырщина. Грунтовый Могильник, XII-XIII вв.	Приказ министерства культуры и туризма Тульской области от 06.03.2014 № 45 «Об утверждении списка выявленных объектов культурного наследия – памятников археологии Тульской области»



1	2
847. Муравлянка. Селище, XVI-XVII вв.	Приказ министерства культуры и туризма Тульской области от 06.03.2014 № 45 «Об утверждении списка выявленных объектов культурного наследия – памятников археологии Тульской области»
848. Мызовка. Селище, XVI-XVII вв.	Приказ министерства культуры и туризма Тульской области от 06.03.2014 № 45 «Об утверждении списка выявленных объектов культурного наследия – памятников археологии Тульской области»
849. Ольховец. Селище 1, XII-XIV вв.	Приказ министерства культуры и туризма Тульской области от 06.03.2014 № 45 «Об утверждении списка выявленных объектов культурного наследия – памятников археологии Тульской области»
850. Ольховец. Селище 2, XII-XIV вв.	Приказ министерства культуры и туризма Тульской области от 06.03.2014 № 45 «Об утверждении списка выявленных объектов культурного наследия – памятников археологии Тульской области»
851. Отрада. Селище, XVI-XVII вв.	Приказ министерства культуры и туризма Тульской области от 06.03.2014 № 45 «Об утверждении списка выявленных объектов культурного наследия – памятников археологии Тульской области»
852. Писарево. Селище 1, 12-15 вв.	Приказ министерства культуры и туризма Тульской области от 06.03.2014 № 45 «Об утверждении списка выявленных объектов культурного наследия – памятников археологии Тульской области»
853. Писарево. Селище 2, XII-XIV вв.	Приказ министерства культуры и туризма Тульской области от 06.03.2014 № 45 «Об утверждении списка выявленных объектов культурного наследия – памятников археологии Тульской области»
854. Писарево. Селище 3, XII-XIV вв.	Приказ министерства культуры и туризма Тульской области от 06.03.2014 № 45 «Об утверждении списка выявленных объектов культурного наследия – памятников археологии Тульской области»
855. Писарево. Селище 4, XII-XIV вв.	Приказ министерства культуры и туризма Тульской области от 06.03.2014 № 45 «Об утверждении списка выявленных объектов культурного наследия – памятников археологии Тульской области»
856. Писарево. Селище 5, XII-XIV вв.	Приказ министерства культуры и туризма Тульской области от 06.03.2014 № 45 «Об утверждении списка выявленных объектов культурного наследия – памятников археологии Тульской области»
857. Покровка. Селище 1 (Грязновка), XV-XVII вв.	Приказ министерства культуры и туризма Тульской области от 06.03.2014 № 45 «Об утверждении списка выявленных объектов культурного наследия – памятников археологии Тульской области»





1	2
880. Суханово. Селище 4 (Себинка 4), XII-XIII вв.	Приказ министерства культуры и туризма Тульской области от 06.03.2014 № 45 «Об утверждении списка выявленных объектов культурного наследия – памятников археологии Тульской области»
881. Суханово. Селище 5 (Себинка 5), XII-XIII вв.	Приказ министерства культуры и туризма Тульской области от 06.03.2014 № 45 «Об утверждении списка выявленных объектов культурного наследия – памятников археологии Тульской области»
882. Суханово. Селище 6 (Себинка 6), XII-XIII вв.	Приказ министерства культуры и туризма Тульской области от 06.03.2014 № 45 «Об утверждении списка выявленных объектов культурного наследия – памятников археологии Тульской области»
883. Суханово. Селище 7 (Себинка 7), XII-XIII вв.	Приказ министерства культуры и туризма Тульской области от 06.03.2014 № 45 «Об утверждении списка выявленных объектов культурного наследия – памятников археологии Тульской области»
884. Таболо. Селище, 2-я пол. 1-го тыс. н.э., XII-XIV вв.	Приказ министерства культуры и туризма Тульской области от 06.03.2014 № 45 «Об утверждении списка выявленных объектов культурного наследия – памятников археологии Тульской области»
885. Тарвановка. Селище, XIII-XIV вв.	Приказ министерства культуры и туризма Тульской области от 06.03.2014 № 45 «Об утверждении списка выявленных объектов культурного наследия – памятников археологии Тульской области»
886. Татинки. Поселение, эпоха бронзы, XII-XIV вв.	Приказ министерства культуры и туризма Тульской области от 06.03.2014 № 45 «Об утверждении списка выявленных объектов культурного наследия – памятников археологии Тульской области»
887. Татинки. Селище 1, XIV-XVII вв.	Приказ министерства культуры и туризма Тульской области от 06.03.2014 № 45 «Об утверждении списка выявленных объектов культурного наследия – памятников археологии Тульской области»
888. Татинки. Селище 2, XIV-XVII вв.	Приказ министерства культуры и туризма Тульской области от 06.03.2014 № 45 «Об утверждении списка выявленных объектов культурного наследия – памятников археологии Тульской области»
889. Татинки. Селище 3, XII-XIV вв.	Приказ министерства культуры и туризма Тульской области от 06.03.2014 № 45 «Об утверждении списка выявленных объектов культурного наследия – памятников археологии Тульской области»
890. Татинки. Селище 4, XII-XIV вв.	Приказ министерства культуры и туризма Тульской области от 06.03.2014 № 45 «Об утверждении списка выявленных объектов культурного наследия – памятников археологии Тульской области»

1	2
891. Татинки. Селище 5 (Татинки 6), XII-XIV вв.	Приказ министерства культуры и туризма Тульской области от 06.03.2014 № 45 «Об утверждении списка выявленных объектов культурного наследия – памятников археологии Тульской области»
892. Татинки. Селище 6 (Татинки 4А), XIVв.	Приказ министерства культуры и туризма Тульской области от 06.03.2014 № 45 «Об утверждении списка выявленных объектов культурного наследия – памятников археологии Тульской области»
893. Татинки. Селище 7 (Татинки 4Б), XIVв.	Приказ министерства культуры и туризма Тульской области от 06.03.2014 № 45 «Об утверждении списка выявленных объектов культурного наследия – памятников археологии Тульской области»
894. Тужиловка. Селище 1, XII-XIII вв.	Приказ министерства культуры и туризма Тульской области от 06.03.2014 № 45 «Об утверждении списка выявленных объектов культурного наследия – памятников археологии Тульской области»
895. Тужиловка. Селище 2, XII-XIV вв.	Приказ министерства культуры и туризма Тульской области от 06.03.2014 № 45 «Об утверждении списка выявленных объектов культурного наследия – памятников археологии Тульской области»
896. Устье. Поселение 1, эпоха бронзы.	Приказ министерства культуры и туризма Тульской области от 06.03.2014 № 45 «Об утверждении списка выявленных объектов культурного наследия – памятников археологии Тульской области»
897. Устье. Поселение 2, эпоха бронзы.	Приказ министерства культуры и туризма Тульской области от 06.03.2014 № 45 «Об утверждении списка выявленных объектов культурного наследия – памятников археологии Тульской области»
898. Устье. Селище 1, Ранний железный век	Приказ министерства культуры и туризма Тульской области от 06.03.2014 № 45 «Об утверждении списка выявленных объектов культурного наследия – памятников археологии Тульской области»
899. Устье. Селище 2, XV-XVII вв.	Приказ министерства культуры и туризма Тульской области от 06.03.2014 № 45 «Об утверждении списка выявленных объектов культурного наследия – памятников археологии Тульской области»
900. Устье. Селище 3, XIII-XIV вв.	Приказ министерства культуры и туризма Тульской области от 06.03.2014 № 45 «Об утверждении списка выявленных объектов культурного наследия – памятников археологии Тульской области»
901. Устье. Грунтовый Могильник. XIII-XIV вв.	Приказ министерства культуры и туризма Тульской области от 06.03.2014 № 45 «Об утверждении списка выявленных объектов культурного наследия – памятников археологии Тульской области»

1	2
902. Федоровка. Селище 1, XII-XIII вв.	Приказ министерства культуры и туризма Тульской области от 06.03.2014 № 45 «Об утверждении списка выявленных объектов культурного наследия – памятников археологии Тульской области»
903. Федоровка. Селище 2, XII-XIII вв.	Приказ министерства культуры и туризма Тульской области от 06.03.2014 № 45 «Об утверждении списка выявленных объектов культурного наследия – памятников археологии Тульской области»
904. Федоровка. Селище 3, XII-XIII вв.	Приказ министерства культуры и туризма Тульской области от 06.03.2014 № 45 «Об утверждении списка выявленных объектов культурного наследия – памятников археологии Тульской области»
905. Федоровка. Селище 4, XII-XIII вв.	Приказ министерства культуры и туризма Тульской области от 06.03.2014 № 45 «Об утверждении списка выявленных объектов культурного наследия – памятников археологии Тульской области»
906. Федоровка. Селище 5, XII-XIII вв.	Приказ министерства культуры и туризма Тульской области от 06.03.2014 № 45 «Об утверждении списка выявленных объектов культурного наследия – памятников археологии Тульской области»
907. Федоровка. Селище 6 (Вединец 4), XIII-XIV вв.	Приказ министерства культуры и туризма Тульской области от 06.03.2014 № 45 «Об утверждении списка выявленных объектов культурного наследия – памятников археологии Тульской области»
908. Федоровка. Селище 7 (Вединец 5), XII-XIII вв.	Приказ министерства культуры и туризма Тульской области от 06.03.2014 № 45 «Об утверждении списка выявленных объектов культурного наследия – памятников археологии Тульской области»
909. Хитровщина. Селище, XV-XVI вв.	Приказ министерства культуры и туризма Тульской области от 06.03.2014 № 45 «Об утверждении списка выявленных объектов культурного наследия – памятников археологии Тульской области»
910. Хованщина. Селище, XII-XIV вв.	Приказ министерства культуры и туризма Тульской области от 06.03.2014 № 45 «Об утверждении списка выявленных объектов культурного наследия – памятников археологии Тульской области»
911. Шаталовка. Селище 1, XIII-XIV вв.	Приказ министерства культуры и туризма Тульской области от 06.03.2014 № 45 «Об утверждении списка выявленных объектов культурного наследия – памятников археологии Тульской области»
912. Шаталовка. Селище 2, XIII-XIV вв., XVI-XVII вв.	Приказ министерства культуры и туризма Тульской области от 06.03.2014 № 45 «Об утверждении списка выявленных объектов культурного наследия – памятников археологии Тульской области»

1	2
913. Шахтерский. Селище 1 (Вединец 2), XIII-XIV вв.	Приказ министерства культуры и туризма Тульской области от 06.03.2014 № 45 «Об утверждении списка выявленных объектов культурного наследия – памятников археологии Тульской области»
914. Шахтерский. Селище 2 (Вединец 6), XIII-XIV вв.	Приказ министерства культуры и туризма Тульской области от 06.03.2014 № 45 «Об утверждении списка выявленных объектов культурного наследия – памятников археологии Тульской области»
915. Шахтерский. Селище 3 (Вединец 7), XIII-XIV вв.	Приказ министерства культуры и туризма Тульской области от 06.03.2014 № 45 «Об утверждении списка выявленных объектов культурного наследия – памятников археологии Тульской области»
916. Шахтерский. Селище <sup>4</sup> (Вединец 8), XIII-XIV вв.	Приказ министерства культуры и туризма Тульской области от 06.03.2014 № 45 «Об утверждении списка выявленных объектов культурного наследия – памятников археологии Тульской области»
917. Шевырево. Селище, XVI-XVII вв.	Приказ министерства культуры и туризма Тульской области от 06.03.2014 № 45 «Об утверждении списка выявленных объектов культурного наследия – памятников археологии Тульской области»
918. Поселение у пос. Апарки. Эпоха бронзы	Приказ министерства культуры и туризма Тульской области от 06.03.2014 № 45 «Об утверждении списка выявленных объектов культурного наследия – памятников археологии Тульской области»
919. Селище 8 у пос. Апарки. XII-XIII вв.	Приказ министерства культуры и туризма Тульской области от 06.03.2014 № 45 «Об утверждении списка выявленных объектов культурного наследия – памятников археологии Тульской области»
920. Селище 10 у пос. Апарки. XVI в.	Приказ министерства культуры и туризма Тульской области от 06.03.2014 № 45 «Об утверждении списка выявленных объектов культурного наследия – памятников археологии Тульской области»
921. Селище 9 у п. Благовещенский. Эпоха бронзы, XII-XIV, XVI-XVII вв.	Приказ министерства культуры и туризма Тульской области от 06.03.2014 № 45 «Об утверждении списка выявленных объектов культурного наследия – памятников археологии Тульской области»
922. Селище Вединец 1а у д. Бучалки конец XII-XIII вв.	Приказ министерства культуры и туризма Тульской области от 06.03.2014 № 45 «Об утверждении списка выявленных объектов культурного наследия – памятников археологии Тульской области»
923. Куликовка. Селище 2, XII-XIII вв.	Приказ министерства культуры и туризма Тульской области от 06.03.2014 № 45 «Об утверждении списка выявленных объектов культурного наследия – памятников археологии Тульской области»

1	2
924. Куликовка. Селище 3, XVI-XVII вв.	Приказ министерства культуры и туризма Тульской области от 06.03.2014 № 45 «Об утверждении списка выявленных объектов культурного наследия – памятников археологии Тульской области»
925. Татинки. Шлюз Ивановской водной системы, начало XVIII в. (Кимовский район Тульской области)	Приказ министерства культуры и туризма Тульской области от 06.03.2014 № 45 «Об утверждении списка выявленных объектов культурного наследия – памятников археологии Тульской области»
926. Монастырщино, селище 16 (Смолка 5), 12-13 вв.	Приказ министерства культуры и туризма Тульской области от 06.03.2014 № 45 «Об утверждении списка выявленных объектов культурного наследия – памятников археологии Тульской области»
927. Монастырщино, стоянка 3 (Березовка 4Б), неолит	Приказ министерства культуры и туризма Тульской области от 06.03.2014 № 45 «Об утверждении списка выявленных объектов культурного наследия – памятников археологии Тульской области»
928. Монастырщино, стоянка 4, неолит (Кимовский район Тульской области)	Приказ министерства культуры и туризма Тульской области от 06.03.2014 № 45 «Об утверждении списка выявленных объектов культурного наследия – памятников археологии Тульской области»
929. «Селище Гранки 4»	Приказ инспекции Тульской области по государственной охране объектов культурного наследия от 23.09.2019 № 147 «О включении объектов археологического наследия «Селище Гранки 4», «Селище Гранки 5», «Селище Гранки 6» в Перечень выявленных объектов культурного наследия и утверждении границ их территорий»
930. «Селище Гранки 5»	Приказ инспекции Тульской области по государственной охране объектов культурного наследия от 23.09.2019 № 147 «О включении объектов археологического наследия «Селище Гранки 4», «Селище Гранки 5», «Селище Гранки 6» в Перечень выявленных объектов культурного наследия и утверждении границ их территорий»
931. «Селище Гранки 6»	Приказ инспекции Тульской области по государственной охране объектов культурного наследия от 23.09.2019 № 147 «О включении объектов археологического наследия «Селище Гранки 4», «Селище Гранки 5», «Селище Гранки 6» в Перечень выявленных объектов культурного наследия и утверждении границ их территорий»
932. Культурный слой XVII – начала XX вв. исторического поселения – города Епифань	Приказ инспекции Тульской области по государственной охране объектов культурного наследия от 23.09.2019 № 147 «О включении объекта археологического наследия «Культурный слой XVII – начала XX вв. исторического поселения – города Епифань» в перечень выявленных объектов культурного наследия, утверждении границ его территории»



1	2
933. г. Болохово Селище 1 (Вьевка 1), 2-пол. 1-го тыс., XII-XIV вв.	Приказ министерства культуры и туризма Тульской области от 06.03.2014 № 45 «Об утверждении списка выявленных объектов культурного наследия – памятников археологии Тульской области»
934. г. Болохово Селище 2 (Вьевка 2), XII-XIV вв.	Приказ министерства культуры и туризма Тульской области от 06.03.2014 № 45 «Об утверждении списка выявленных объектов культурного наследия – памятников археологии Тульской области»
935. г. Болохово Селище 3 (Вьевка 3), XIII-XIV вв.	Приказ министерства культуры и туризма Тульской области от 06.03.2014 № 45 «Об утверждении списка выявленных объектов культурного наследия – памятников археологии Тульской области»
936. г. Болохово Селище 4 (Вьевка 4), XIII-XIV вв.	Приказ министерства культуры и туризма Тульской области от 06.03.2014 № 45 «Об утверждении списка выявленных объектов культурного наследия – памятников археологии Тульской области»
937. г. Болохово Селище 5 (Вьевка 5), XIII-XIV вв.	Приказ министерства культуры и туризма Тульской области от 06.03.2014 № 45 «Об утверждении списка выявленных объектов культурного наследия – памятников археологии Тульской области»
938. г. Болохово. Грунтовый могильник	Приказ министерства культуры и туризма Тульской области от 06.03.2014 № 45 «Об утверждении списка выявленных объектов культурного наследия – памятников археологии Тульской области»
939. с. Дедилово Курган	Приказ министерства культуры и туризма Тульской области от 06.03.2014 № 45 «Об утверждении списка выявленных объектов культурного наследия – памятников археологии Тульской области»
940. с. Ивровка Селище 1, XII-XIV вв.	Приказ министерства культуры и туризма Тульской области от 06.03.2014 № 45 «Об утверждении списка выявленных объектов культурного наследия – памятников археологии Тульской области»
941. с. Ивровка Селище 2, XII-XIV вв.	Приказ министерства культуры и туризма Тульской области от 06.03.2014 № 45 «Об утверждении списка выявленных объектов культурного наследия – памятников археологии Тульской области»
942. с. Ивровка Селище 3, XII-XIV вв.	Приказ министерства культуры и туризма Тульской области от 06.03.2014 № 45 «Об утверждении списка выявленных объектов культурного наследия – памятников археологии Тульской области»
943. с. Ивровка Селище 4, XII-XIV вв.	Приказ министерства культуры и туризма Тульской области от 06.03.2014 № 45 «Об утверждении списка выявленных объектов культурного наследия – памятников археологии Тульской области»

1	2
944. д. Изрог Селище 1, 2-пол.1-го тыс., XII-XIV вв.	Приказ министерства культуры и туризма Тульской области от 06.03.2014 № 45 «Об утверждении списка выявленных объектов культурного наследия – памятников археологии Тульской области»
945. д. Крутицы Селище 1, ранний железный век	Приказ министерства культуры и туризма Тульской области от 06.03.2014 № 45 «Об утверждении списка выявленных объектов культурного наследия – памятников археологии Тульской области»
946. д. Луговая Селище 1, XII-XIV вв.	Приказ министерства культуры и туризма Тульской области от 06.03.2014 № 45 «Об утверждении списка выявленных объектов культурного наследия – памятников археологии Тульской области»
947. д. Победа Селище 1, XII-XIV вв.	Приказ министерства культуры и туризма Тульской области от 06.03.2014 № 45 «Об утверждении списка выявленных объектов культурного наследия – памятников археологии Тульской области»
948. д. Победа Селище 2, IV-VII, XII-XIV вв.	Приказ министерства культуры и туризма Тульской области от 06.03.2014 № 45 «Об утверждении списка выявленных объектов культурного наследия – памятников археологии Тульской области»
949. д. Победа Селище 3, XII-XIV вв.	Приказ министерства культуры и туризма Тульской области от 06.03.2014 № 45 «Об утверждении списка выявленных объектов культурного наследия – памятников археологии Тульской области»
950. д. Победа Селище 4, XII-XIV вв.	Приказ министерства культуры и туризма Тульской области от 06.03.2014 № 45 «Об утверждении списка выявленных объектов культурного наследия – памятников археологии Тульской области»
951. д. Победа Селище 5, 2-я пол.1-го тыс. н.э XII-XIV вв.	Приказ министерства культуры и туризма Тульской области от 06.03.2014 № 45 «Об утверждении списка выявленных объектов культурного наследия – памятников археологии Тульской области»
952. д. Слободка Городище, IX-X, XII-XIV вв.	Приказ министерства культуры и туризма Тульской области от 06.03.2014 № 45 «Об утверждении списка выявленных объектов культурного наследия – памятников археологии Тульской области»
953. д. Слободка. Селище 1, IV-VII, IX-X, XII-XIV вв.	Приказ министерства культуры и туризма Тульской области от 06.03.2014 № 45 «Об утверждении списка выявленных объектов культурного наследия – памятников археологии Тульской области»
954. д. Уткино Селище 1, IV-VII, IX-X, XII-XIV вв.	Приказ министерства культуры и туризма Тульской области от 06.03.2014 № 45 «Об утверждении списка выявленных объектов культурного наследия – памятников археологии Тульской области»

1	2
955. д. Уткино Селище 2, XVI-XVII вв.	Приказ министерства культуры и туризма Тульской области от 06.03.2014 № 45 «Об утверждении списка выявленных объектов культурного наследия – памятников археологии Тульской области»
956. д. Уткино Селище 3, IV-VII, IX-X, XVI-XVII вв.	Приказ министерства культуры и туризма Тульской области от 06.03.2014 № 45 «Об утверждении списка выявленных объектов культурного наследия – памятников археологии Тульской области»
957. д. Уткино Селище 4. IX-X, XVI-XVII вв.	Приказ министерства культуры и туризма Тульской области от 06.03.2014 № 45 «Об утверждении списка выявленных объектов культурного наследия – памятников археологии Тульской области»
958. д. Уткино Селище 5, XVI-XVII вв.	Приказ министерства культуры и туризма Тульской области от 06.03.2014 № 45 «Об утверждении списка выявленных объектов культурного наследия – памятников археологии Тульской области»
959. с. Чифировка Селище 1, IX-X, XVI-XVII вв.	Приказ министерства культуры и туризма Тульской области от 06.03.2014 № 45 «Об утверждении списка выявленных объектов культурного наследия – памятников археологии Тульской области»
960. с. Чифировка Селище 2, середина 1-го тыс. н.э XVI-XVII вв.	Приказ министерства культуры и туризма Тульской области от 06.03.2014 № 45 «Об утверждении списка выявленных объектов культурного наследия – памятников археологии Тульской области»
961. п. Шатск 1-й. Селище 1, IV-VII вв.	Приказ министерства культуры и туризма Тульской области от 06.03.2014 № 45 «Об утверждении списка выявленных объектов культурного наследия – памятников археологии Тульской области»
962. п. Шатск 1-й. Селище 2, XII-XIV, XVI-XVII вв.	Приказ министерства культуры и туризма Тульской области от 06.03.2014 № 45 «Об утверждении списка выявленных объектов культурного наследия – памятников археологии Тульской области»
963. п. Шатск 1-й. Селище 3, XII-XIV вв.	Приказ министерства культуры и туризма Тульской области от 06.03.2014 № 45 «Об утверждении списка выявленных объектов культурного наследия – памятников археологии Тульской области»
964. п. Шатск 1-й. Селище 4, ранний железный век, XII-XIV, XVI-XVII вв.	Приказ министерства культуры и туризма Тульской области от 06.03.2014 № 45 «Об утверждении списка выявленных объектов культурного наследия – памятников археологии Тульской области»
965. п. Шатск 1-й. Селище 5, XII-XIV, XVI-XVII вв.	Приказ министерства культуры и туризма Тульской области от 06.03.2014 № 45 «Об утверждении списка выявленных объектов культурного наследия – памятников археологии Тульской области»

1	2
966. п. Шатск 1-й. Селище 6, Ранний железный век, XII-XIV вв.	Приказ министерства культуры и туризма Тульской области от 06.03.2014 № 45 «Об утверждении списка выявленных объектов культурного наследия – памятников археологии Тульской области»
967. п. Шатск 1-й. Селище 7, XII-XIV вв.	Приказ министерства культуры и туризма Тульской области от 06.03.2014 № 45 «Об утверждении списка выявленных объектов культурного наследия – памятников археологии Тульской области»
968. п. Шатск 1-й. Селище 8, XII-XIV, XVI-XVII вв.	Приказ министерства культуры и туризма Тульской области от 06.03.2014 № 45 «Об утверждении списка выявленных объектов культурного наследия – памятников археологии Тульской области»
969. п. Шатск 1-й. Селище 9, XII-XIV, XVI-XVII вв.	Приказ министерства культуры и туризма Тульской области от 06.03.2014 № 45 «Об утверждении списка выявленных объектов культурного наследия – памятников археологии Тульской области»
970. п. Шатск 1-й. Селище 10, ранний железный век XII-XIV, XVI-XVII вв.	Приказ министерства культуры и туризма Тульской области от 06.03.2014 № 45 «Об утверждении списка выявленных объектов культурного наследия – памятников археологии Тульской области»
971. п. Шатск 1 Селище 11. Ранний железный век, XII-XIV вв.	Приказ министерства культуры и туризма Тульской области от 06.03.2014 № 45 «Об утверждении списка выявленных объектов культурного наследия – памятников археологии Тульской области»
972. п. Шатск 1 Селище 12, XII-XIV вв.	Приказ министерства культуры и туризма Тульской области от 06.03.2014 № 45 «Об утверждении списка выявленных объектов культурного наследия – памятников археологии Тульской области»
973. п. Шатск 1-й. Селище 13, XII-XIV, XVI-XVII вв.	Приказ министерства культуры и туризма Тульской области от 06.03.2014 № 45 «Об утверждении списка выявленных объектов культурного наследия – памятников археологии Тульской области»
974. п. Шатск 1-й. Селище 14, XVI-XVII вв.	Приказ министерства культуры и туризма Тульской области от 06.03.2014 № 45 «Об утверждении списка выявленных объектов культурного наследия – памятников археологии Тульской области»
975. п. Шатск 1-й. Селище 15, XVI-XVII вв.	Приказ министерства культуры и туризма Тульской области от 06.03.2014 № 45 «Об утверждении списка выявленных объектов культурного наследия – памятников археологии Тульской области»
976. Селище 1 у д. Анненки. V в до н.э. - III в н. э., XVI-XVII вв.	Приказ министерства культуры и туризма Тульской области от 06.03.2014 № 45 «Об утверждении списка выявленных объектов культурного наследия – памятников археологии Тульской области»

1	2
977. Селище 2 у д. Анненки. XII-XIV вв.	Приказ министерства культуры и туризма Тульской области от 06.03.2014 № 45 «Об утверждении списка выявленных объектов культурного наследия – памятников археологии Тульской области»
978. Селище 3 у д. Анненки. V в до н.э. - III в н. э.	Приказ министерства культуры и туризма Тульской области от 06.03.2014 № 45 «Об утверждении списка выявленных объектов культурного наследия – памятников археологии Тульской области»
979. Селище 4 у д. Анненки. XII-XIV вв.	Приказ министерства культуры и туризма Тульской области от 06.03.2014 № 45 «Об утверждении списка выявленных объектов культурного наследия – памятников археологии Тульской области»
980. Селище 5 у д. Анненки. V в до н.э. - III в н. э., XII-XIV вв.	Приказ министерства культуры и туризма Тульской области от 06.03.2014 № 45 «Об утверждении списка выявленных объектов культурного наследия – памятников археологии Тульской области»
981. Селище 6 у д. Анненки. XVII-XIX вв.	Приказ министерства культуры и туризма Тульской области от 06.03.2014 № 45 «Об утверждении списка выявленных объектов культурного наследия – памятников археологии Тульской области»
982. Селище 1 у д. Большие Калмыки. XII-XIV вв.	Приказ министерства культуры и туризма Тульской области от 06.03.2014 № 45 «Об утверждении списка выявленных объектов культурного наследия – памятников археологии Тульской области»
983. Селище 2 у д. Большие Калмыки. V в до н. э. - III в н.э XII-XIV, XVI-XVII вв.	Приказ министерства культуры и туризма Тульской области от 06.03.2014 № 45 «Об утверждении списка выявленных объектов культурного наследия – памятников археологии Тульской области»
984. Селище 3 у д. Большие Калмыки. XIII-XIV, 16 вв.	Приказ министерства культуры и туризма Тульской области от 06.03.2014 № 45 «Об утверждении списка выявленных объектов культурного наследия – памятников археологии Тульской области»
985. Селище 4 у д. Большие Калмыки. V в до н. э. - III в н. э.	Приказ министерства культуры и туризма Тульской области от 06.03.2014 № 45 «Об утверждении списка выявленных объектов культурного наследия – памятников археологии Тульской области»
986. Селище 5 у д. Большие Калмыки. V в до н. э. - III в н. э.	Приказ министерства культуры и туризма Тульской области от 06.03.2014 № 45 «Об утверждении списка выявленных объектов культурного наследия – памятников археологии Тульской области»
987. Селище 6 у д. Большие Калмыки. V в до н. э. - III в н. э.	Приказ министерства культуры и туризма Тульской области от 06.03.2014 № 45 «Об утверждении списка выявленных объектов культурного наследия – памятников археологии Тульской области»

1	2
988. Селище 7 у д. Большие Калмыки. XII-XIV вв.	Приказ министерства культуры и туризма Тульской области от 06.03.2014 № 45 «Об утверждении списка выявленных объектов культурного наследия – памятников археологии Тульской области»
989. Селище 1 у д. Большое Зуево. XII-XIV вв.	Приказ министерства культуры и туризма Тульской области от 06.03.2014 № 45 «Об утверждении списка выявленных объектов культурного наследия – памятников археологии Тульской области»
990. Селище 2 у д. Большое Зуево. XII-XIV вв.	Приказ министерства культуры и туризма Тульской области от 06.03.2014 № 45 «Об утверждении списка выявленных объектов культурного наследия – памятников археологии Тульской области»
991. Селище 3 у д. Большое Зуево. XII-XIII вв.	Приказ министерства культуры и туризма Тульской области от 06.03.2014 № 45 «Об утверждении списка выявленных объектов культурного наследия – памятников археологии Тульской области»
992. Селище 1 у п. Бородинский. XII-XIII вв.	Приказ министерства культуры и туризма Тульской области от 06.03.2014 № 45 «Об утверждении списка выявленных объектов культурного наследия – памятников археологии Тульской области»
993. Селище 1 у д. Замятино. V в до н. э. - III в н. э., XII-XIV вв.	Приказ министерства культуры и туризма Тульской области от 06.03.2014 № 45 «Об утверждении списка выявленных объектов культурного наследия – памятников археологии Тульской области»
994. Селище 2 у д. Изрог. XII-XIV вв.	Приказ министерства культуры и туризма Тульской области от 06.03.2014 № 45 «Об утверждении списка выявленных объектов культурного наследия – памятников археологии Тульской области»
995. Селище 3 у д. Изрог. Ранний железный век	Приказ министерства культуры и туризма Тульской области от 06.03.2014 № 45 «Об утверждении списка выявленных объектов культурного наследия – памятников археологии Тульской области»
996. Селище 5 у д. Ивровка. XII-XIV вв.	Приказ министерства культуры и туризма Тульской области от 06.03.2014 № 45 «Об утверждении списка выявленных объектов культурного наследия – памятников археологии Тульской области»
997. Селище 6 у д. Ивровка. XII-XIV вв.	Приказ министерства культуры и туризма Тульской области от 06.03.2014 № 45 «Об утверждении списка выявленных объектов культурного наследия – памятников археологии Тульской области»
998. Городище у д. Крутицы. 2-ая пол. 1-го тыс. до н.э.-1-ая пол. 1-го тыс. н.э.	Приказ министерства культуры и туризма Тульской области от 06.03.2014 № 45 «Об утверждении списка выявленных объектов культурного наследия – памятников археологии Тульской области»

1	2
999. Селище 3 у д. Крутицы. 2-ая пол. 1-го тыс. до н.э.-1-ая пол. 1-го тыс. н.э., XII-XIV вв.	Приказ министерства культуры и туризма Тульской области от 06.03.2014 № 45 «Об утверждении списка выявленных объектов культурного наследия – памятников археологии Тульской области»
1000. Селище 4 у д. Крутицы. XII-XIV вв.	Приказ министерства культуры и туризма Тульской области от 06.03.2014 № 45 «Об утверждении списка выявленных объектов культурного наследия – памятников археологии Тульской области»
1001. Селище 1 у б. д. Крутое. XVII-XVIII вв.	Приказ министерства культуры и туризма Тульской области от 06.03.2014 № 45 «Об утверждении списка выявленных объектов культурного наследия – памятников археологии Тульской области»
1002. Селище 1А у б. д. Крутое. V в до н. э. - III в н. э.	Приказ министерства культуры и туризма Тульской области от 06.03.2014 № 45 «Об утверждении списка выявленных объектов культурного наследия – памятников археологии Тульской области»
1003. Селище 2 б. у д. Крутое. XII-XIV вв.	Приказ министерства культуры и туризма Тульской области от 06.03.2014 № 45 «Об утверждении списка выявленных объектов культурного наследия – памятников археологии Тульской области»
1004. Селище 3 б. у д. Крутое. XII-XIV, XVI-XVII вв.	Приказ министерства культуры и туризма Тульской области от 06.03.2014 № 45 «Об утверждении списка выявленных объектов культурного наследия – памятников археологии Тульской области»
1005. Селище 4 б. у д. Крутое. XVI-XVII вв.	Приказ министерства культуры и туризма Тульской области от 06.03.2014 № 45 «Об утверждении списка выявленных объектов культурного наследия – памятников археологии Тульской области»
1006. Селище 2 у д. Луговое XII-XIV вв.	Приказ министерства культуры и туризма Тульской области от 06.03.2014 № 45 «Об утверждении списка выявленных объектов культурного наследия – памятников археологии Тульской области»
1007. Селище 3 у д. Луговое 2-ая пол. 1-го тыс. до н.э.-1-ая пол. 1-го тыс. н.э., XII-XIII вв.	Приказ министерства культуры и туризма Тульской области от 06.03.2014 № 45 «Об утверждении списка выявленных объектов культурного наследия – памятников археологии Тульской области»
1008. Селище 1 у д. Сатинка. 2 половина 1-го тыс. н.э.	Приказ министерства культуры и туризма Тульской области от 06.03.2014 № 45 «Об утверждении списка выявленных объектов культурного наследия – памятников археологии Тульской области»
1009. Селище 2 у д. Сатинка. 2 половина 1-го тыс. до н.э.-первые века н.э.	Приказ министерства культуры и туризма Тульской области от 06.03.2014 № 45 «Об утверждении списка выявленных объектов культурного наследия – памятников археологии Тульской области»

1	2
1010. Селище 3 у д. Сатинка. 1 тыс. н.э., XII-XIII вв.	Приказ министерства культуры и туризма Тульской области от 06.03.2014 № 45 «Об утверждении списка выявленных объектов культурного наследия – памятников археологии Тульской области»
1011. Селище 4 у д. Сатинка. XII-XIII, XVI-XIX вв.	Приказ министерства культуры и туризма Тульской области от 06.03.2014 № 45 «Об утверждении списка выявленных объектов культурного наследия – памятников археологии Тульской области»
1012. Селище 5 у д. Сатинка. 2-ая пол. 1 тыс. н.э.	Приказ министерства культуры и туризма Тульской области от 06.03.2014 № 45 «Об утверждении списка выявленных объектов культурного наследия – памятников археологии Тульской области»
1013. Селище 2 у д. Слободка. Конец 1-го тыс. н. э., XII-XIV вв.	Приказ министерства культуры и туризма Тульской области от 06.03.2014 № 45 «Об утверждении списка выявленных объектов культурного наследия – памятников археологии Тульской области»
1014. Селище 3 у д. Слободка. Конец 1-го тыс. н. э., XII-XIV, XVIII-XIX вв.	Приказ министерства культуры и туризма Тульской области от 06.03.2014 № 45 «Об утверждении списка выявленных объектов культурного наследия – памятников археологии Тульской области»
1015. Селище 4 у д. Слободка. XII-XIV вв.	Приказ министерства культуры и туризма Тульской области от 06.03.2014 № 45 «Об утверждении списка выявленных объектов культурного наследия – памятников археологии Тульской области»
1016. Селище 5 у д. Слободка. XII-XIV, XVIII-XIX вв.	Приказ министерства культуры и туризма Тульской области от 06.03.2014 № 45 «Об утверждении списка выявленных объектов культурного наследия – памятников археологии Тульской области»
1017. Селище 6 у д. Слободка. XII-XIV вв. конец 1-го тыс. н. э.	Приказ министерства культуры и туризма Тульской области от 06.03.2014 № 45 «Об утверждении списка выявленных объектов культурного наследия – памятников археологии Тульской области»
1018. Селище 1 у д. Хомяковка. XII-XIV вв.	Приказ министерства культуры и туризма Тульской области от 06.03.2014 № 45 «Об утверждении списка выявленных объектов культурного наследия – памятников археологии Тульской области»
1019. Селище 2 у д. Хомяковка. V в до н. э. - III в н. э., XVI в.	Приказ министерства культуры и туризма Тульской области от 06.03.2014 № 45 «Об утверждении списка выявленных объектов культурного наследия – памятников археологии Тульской области»
1020. Селище 3 у д. Хомяковка. XII-XIV, XVI вв.	Приказ министерства культуры и туризма Тульской области от 06.03.2014 № 45 «Об утверждении списка выявленных объектов культурного наследия – памятников археологии Тульской области»



1	2
1021. Селище 4 у д. Хомяковка. XVI в.	Приказ министерства культуры и туризма Тульской области от 06.03.2014 № 45 «Об утверждении списка выявленных объектов культурного наследия – памятников археологии Тульской области»
1022. Селище 5 у д. Хомяковка. XII-XVI вв.	Приказ министерства культуры и туризма Тульской области от 06.03.2014 № 45 «Об утверждении списка выявленных объектов культурного наследия – памятников археологии Тульской области»
1023. Селище 6 у д. Хомяковка. V в до н. э. - III в н. э.	Приказ министерства культуры и туризма Тульской области от 06.03.2014 № 45 «Об утверждении списка выявленных объектов культурного наследия – памятников археологии Тульской области»
1024. Селище 7 у д. Хомяковка. XVI-XVII вв.	Приказ министерства культуры и туризма Тульской области от 06.03.2014 № 45 «Об утверждении списка выявленных объектов культурного наследия – памятников археологии Тульской области»
1025. Селище 8 у д. Хомяковка. XVI-XVII вв.	Приказ министерства культуры и туризма Тульской области от 06.03.2014 № 45 «Об утверждении списка выявленных объектов культурного наследия – памятников археологии Тульской области»
1026. Селище 9 у д. Хомяковка. XVI-XVII вв.	Приказ министерства культуры и туризма Тульской области от 06.03.2014 № 45 «Об утверждении списка выявленных объектов культурного наследия – памятников археологии Тульской области»
1027. Селище 10 у д. Хомяковка. XII-XIV вв.	Приказ министерства культуры и туризма Тульской области от 06.03.2014 № 45 «Об утверждении списка выявленных объектов культурного наследия – памятников археологии Тульской области»
1028. Селище 1 у д. Шондрово. XII-XIV вв.	Приказ министерства культуры и туризма Тульской области от 06.03.2014 № 45 «Об утверждении списка выявленных объектов культурного наследия – памятников археологии Тульской области»
1029. Селище 1 у д. Шондрово. XII-XIV вв.	Приказ министерства культуры и туризма Тульской области от 06.03.2014 № 45 «Об утверждении списка выявленных объектов культурного наследия – памятников археологии Тульской области»
1030. Комсомольский, селище 1, ранний железный век.	Приказ министерства культуры и туризма Тульской области от 06.03.2014 № 45 «Об утверждении списка выявленных объектов культурного наследия – памятников археологии Тульской области»
1031. Селище Ослоново 1 XII-XIV и XVI-XVIII вв.	Приказ министерства культуры и туризма Тульской области от 06.03.2014 № 45 «Об утверждении списка выявленных объектов культурного наследия – памятников археологии Тульской области»

1	2
1032. Селище Ослоново 2 XII-XIV вв..	Приказ министерства культуры и туризма Тульской области от 06.03.2014 № 45 «Об утверждении списка выявленных объектов культурного наследия – памятников археологии Тульской области»
1033. Селище Ослоново 3 1-ое тысячелетие н.э., XVII-XVIII вв.	Приказ министерства культуры и туризма Тульской области от 06.03.2014 № 45 «Об утверждении списка выявленных объектов культурного наследия – памятников археологии Тульской области»
1034. Селище Пушкарские выселки 1 роменская культура (VIII-X вв), XII-XIV, XVI-XVIII вв.	Приказ министерства культуры и туризма Тульской области от 06.03.2014 № 45 «Об утверждении списка выявленных объектов культурного наследия – памятников археологии Тульской области»
1035. Селище Пушкарские выселки 2, рубеж эр, XII-XIV вв.	Приказ министерства культуры и туризма Тульской области от 06.03.2014 № 45 «Об утверждении списка выявленных объектов культурного наследия – памятников археологии Тульской области»
1036. Селище Быковка 1 XII-XIV вв.	Приказ министерства культуры и туризма Тульской области от 06.03.2014 № 45 «Об утверждении списка выявленных объектов культурного наследия – памятников археологии Тульской области»
1037. Селище Пятницкое 1 VIII-X вв.	Приказ министерства культуры и туризма Тульской области от 06.03.2014 № 45 «Об утверждении списка выявленных объектов культурного наследия – памятников археологии Тульской области»
1038. Селище. Рассошки 1. XII-XIV, XVI-XVIII вв.	Приказ министерства культуры и туризма Тульской области от 06.03.2014 № 45 «Об утверждении списка выявленных объектов культурного наследия – памятников археологии Тульской области»
1039. Селище. Богдановка 1. XII-XIV, XVI-XVII вв.	Приказ министерства культуры и туризма Тульской области от 06.03.2014 № 45 «Об утверждении списка выявленных объектов культурного наследия – памятников археологии Тульской области»
1040. Селище 7 у с. Ивровка XVI-XVIII вв.	Приказ министерства культуры и туризма Тульской области от 06.03.2014 № 45 «Об утверждении списка выявленных объектов культурного наследия – памятников археологии Тульской области»
1041. Селище 8 у с. Ивровка ранний железный век, XII-XIV вв.	Приказ министерства культуры и туризма Тульской области от 06.03.2014 № 45 «Об утверждении списка выявленных объектов культурного наследия – памятников археологии Тульской области»
1042. Селище 9 у с. Ивровка эпоха раннего железного века, XII-XIV вв.	Приказ министерства культуры и туризма Тульской области от 06.03.2014 № 45 «Об утверждении списка выявленных объектов культурного наследия – памятников археологии Тульской области»

1	2
1043. Селище 2 у д. Быковка (XII –XIV вв., XVI-XVIII вв.)	Приказ инспекции Тульской области по государственной охране объектов культурного наследия от 03.04.2018 № 66 «О включении объекта археологического наследия Селище 2 у д. Быковка (XII –XIV вв., XVI-XVIII вв.) в Перечень выявленных объектов культурного наследия и утверждении границ его территории»
1044. «Сатинка, селище 6» XVII-XVIII вв.	Приказ инспекции Тульской области по государственной охране объектов культурного наследия от 03.12.2018 № 163 «О включении объектов археологического наследия «Сатинка, селище 6», «Воронки, селище 1», «Воронки, селище 2», «Бородинский, местонахождение 1», «Бородинский, местонахождение 2», «Бородинский, местонахождение 3», «Бородинский, селище 2», «Верхнее Петрово, селище 1», «Шилово, селище 1», «Городище, селище 10», «Прилипки, селище 2», «Теребуш, селище 1», «Семьянь, селище 3», «Богородицкое, селище 1», «Засака у д. Дедиловские выселки» в Перечень выявленных объектов культурного наследия и утверждении границ их территорий»
1045. «Воронки, селище 1» XVII-XVIII вв.	Приказ инспекции Тульской области по государственной охране объектов культурного наследия от 03.12.2018 № 163 «О включении объектов археологического наследия «Сатинка, селище 6», «Воронки, селище 1», «Воронки, селище 2», «Бородинский, местонахождение 1», «Бородинский, местонахождение 2», «Бородинский, местонахождение 3», «Бородинский, селище 2», «Верхнее Петрово, селище 1», «Шилово, селище 1», «Городище, селище 10», «Прилипки, селище 2», «Теребуш, селище 1», «Семьянь, селище 3», «Богородицкое, селище 1», «Засака у д. Дедиловские выселки» в Перечень выявленных объектов культурного наследия и утверждении границ их территорий»
1046. «Воронки, селище 2» XIII-XVI вв.	Приказ инспекции Тульской области по государственной охране объектов культурного наследия от 03.12.2018 № 163 «О включении объектов археологического наследия «Сатинка, селище 6», «Воронки, селище 1», «Воронки, селище 2», «Бородинский, местонахождение 1», «Бородинский, местонахождение 2», «Бородинский, местонахождение 3», «Бородинский, селище 2», «Верхнее Петрово, селище 1», «Шилово, селище 1», «Городище, селище 10», «Прилипки, селище 2», «Теребуш, селище 1», «Семьянь, селище 3», «Богородицкое, селище 1», «Засака у д. Дедиловские выселки» в Перечень выявленных объектов культурного наследия и утверждении границ их территорий»
1047. «Бородинский, местонахождение 1» XIV - XV вв.	Приказ инспекции Тульской области по государственной охране объектов культурного наследия от 03.12.2018 № 163 «О включении объектов археологического наследия «Сатинка, селище 6», «Воронки, селище 1», «Воронки, селище 2», «Бородинский, местонахождение 1», «Бородинский, местонахождение 2», «Бородинский, местонахождение 3», «Бородинский, селище 2», «Верхнее Петрово, селище 1», «Шилово, селище 1», «Городище, селище 10»,

1	2
	«Прилипки, селище 2», «Теребуш, селище 1», «Семьянь, селище 3», «Богородицкое, селище 1», «Засака у д. Дедиловские выселки» в Перечень выявленных объектов культурного наследия и утверждении границ их территорий»
1048. «Бородинский, местонахождение 2» не установлена	Приказ инспекции Тульской области по государственной охране объектов культурного наследия от 03.12.2018 № 163 «О включении объектов археологического наследия «Сатинка, селище 6», «Воронки, селище 1», «Воронки, селище 2», «Бородинский, местонахождение 1», «Бородинский, местонахождение 2», «Бородинский, местонахождение 3», «Бородинский, селище 2», «Верхнее Петрово, селище 1», «Шилово, селище 1», «Городище, селище 10», «Прилипки, селище 2», «Теребуш, селище 1», «Семьянь, селище 3», «Богородицкое, селище 1», «Засака у д. Дедиловские выселки» в Перечень выявленных объектов культурного наследия и утверждении границ их территорий»
1049. «Бородинский, местонахождение 3» не установлена	Приказ инспекции Тульской области по государственной охране объектов культурного наследия от 03.12.2018 № 163 «О включении объектов археологического наследия «Сатинка, селище 6», «Воронки, селище 1», «Воронки, селище 2», «Бородинский, местонахождение 1», «Бородинский, местонахождение 2», «Бородинский, местонахождение 3», «Бородинский, селище 2», «Верхнее Петрово, селище 1», «Шилово, селище 1», «Городище, селище 10», «Прилипки, селище 2», «Теребуш, селище 1», «Семьянь, селище 3», «Богородицкое, селище 1», «Засака у д. Дедиловские выселки» в Перечень выявленных объектов культурного наследия и утверждении границ их территорий»
1050. «Бородинский, селище 2» вторая половина XIII-XV вв.	Приказ инспекции Тульской области по государственной охране объектов культурного наследия от 03.12.2018 № 163 «О включении объектов археологического наследия «Сатинка, селище 6», «Воронки, селище 1», «Воронки, селище 2», «Бородинский, местонахождение 1», «Бородинский, местонахождение 2», «Бородинский, местонахождение 3», «Бородинский, селище 2», «Верхнее Петрово, селище 1», «Шилово, селище 1», «Городище, селище 10», «Прилипки, селище 2», «Теребуш, селище 1», «Семьянь, селище 3», «Богородицкое, селище 1», «Засака у д. Дедиловские выселки» в Перечень выявленных объектов культурного наследия и утверждении границ их территорий»
1051. «Верхнее Петрово, селище 1» XII-XIII вв.	Приказ инспекции Тульской области по государственной охране объектов культурного наследия от 03.12.2018 № 163 «О включении объектов археологического наследия «Сатинка, селище 6», «Воронки, селище 1», «Воронки, селище 2», «Бородинский, местонахождение 1», «Бородинский, местонахождение 2», «Бородинский, местонахождение 3», «Бородинский, селище 2», «Верхнее Петрово, селище 1», «Шилово, селище 1», «Городище, селище 10», «Прилипки, селище 2», «Теребуш, селище 1», «Семьянь, селище 3», «Богородицкое, селище 1»,

1	2
	«Засака у д. Дедиловские выселки» в Перечень выявленных объектов культурного наследия и утверждении границ их территорий»
1052. Стоянка Екатириинское, неолит	Приказ министерства культуры и туризма Тульской области от 06.03.2014 № 45 «Об утверждении списка выявленных объектов культурного наследия – памятников археологии Тульской области»
1053. Стоянка Заборовка, мезолит	Приказ министерства культуры и туризма Тульской области от 06.03.2014 № 45 «Об утверждении списка выявленных объектов культурного наследия – памятников археологии Тульской области»
1054. Стоянка Знаменское, неолит	Приказ министерства культуры и туризма Тульской области от 06.03.2014 № 45 «Об утверждении списка выявленных объектов культурного наследия – памятников археологии Тульской области»
1055. Селище Знаменское, XVI-XVII вв.	Приказ министерства культуры и туризма Тульской области от 06.03.2014 № 45 «Об утверждении списка выявленных объектов культурного наследия – памятников археологии Тульской области»
1056. Селище Казановка 1, XII-XIII вв.	Приказ министерства культуры и туризма Тульской области от 06.03.2014 № 45 «Об утверждении списка выявленных объектов культурного наследия – памятников археологии Тульской области»
1057. Селище Казаковка 2, XII-XIII вв.	Приказ министерства культуры и туризма Тульской области от 06.03.2014 № 45 «Об утверждении списка выявленных объектов культурного наследия – памятников археологии Тульской области»
1058. Селище Казаковка 3, XII-XIII вв.	Приказ министерства культуры и туризма Тульской области от 06.03.2014 № 45 «Об утверждении списка выявленных объектов культурного наследия – памятников археологии Тульской области»
1059. Селище Казаковка 4, XII-XIII вв.	Приказ министерства культуры и туризма Тульской области от 06.03.2014 № 45 «Об утверждении списка выявленных объектов культурного наследия – памятников археологии Тульской области»
1060. Селище Казаковка 5, XVI-XVII вв.	Приказ министерства культуры и туризма Тульской области от 06.03.2014 № 45 «Об утверждении списка выявленных объектов культурного наследия – памятников археологии Тульской области»
1061. Селище Курцы, XIV в.	Приказ министерства культуры и туризма Тульской области от 06.03.2014 № 45 «Об утверждении списка выявленных объектов культурного наследия – памятников археологии Тульской области»



1	2
1073. Селище Набережное 7, XVI-XVII вв.	Приказ министерства культуры и туризма Тульской области от 06.03.2014 № 45 «Об утверждении списка выявленных объектов культурного наследия – памятников археологии Тульской области»
1074. Стоянка Набережное, неолит	Приказ министерства культуры и туризма Тульской области от 06.03.2014 № 45 «Об утверждении списка выявленных объектов культурного наследия – памятников археологии Тульской области»
1075. Селище Прилипки 1, XIV-XVII вв.	Приказ министерства культуры и туризма Тульской области от 06.03.2014 № 45 «Об утверждении списка выявленных объектов культурного наследия – памятников археологии Тульской области»
1076. Селище Прилипки 2, XII-XIII вв.	Приказ министерства культуры и туризма Тульской области от 06.03.2014 № 45 «Об утверждении списка выявленных объектов культурного наследия – памятников археологии Тульской области»
1077. Селище Прилипки 3, XII-XIII вв.	Приказ министерства культуры и туризма Тульской области от 06.03.2014 № 45 «Об утверждении списка выявленных объектов культурного наследия – памятников археологии Тульской области»
1078. Селище Прилипки 4, XII-XIV вв.	Приказ министерства культуры и туризма Тульской области от 06.03.2014 № 45 «Об утверждении списка выявленных объектов культурного наследия – памятников археологии Тульской области»
1079. Селище Прилипки 5, XII-XIII вв.	Приказ министерства культуры и туризма Тульской области от 06.03.2014 № 45 «Об утверждении списка выявленных объектов культурного наследия – памятников археологии Тульской области»
1080. Тула. Баташевский железодельный завод, селище 1. XVII-XVIII вв.	Приказ министерства культуры и туризма Тульской области от 06.03.2014 № 45 «Об утверждении списка выявленных объектов культурного наследия – памятников археологии Тульской области»
1081. Тула. Баташевский железодельный завод. селище 2. XVII-XVIII вв.	Приказ министерства культуры и туризма Тульской области от 06.03.2014 № 45 «Об утверждении списка выявленных объектов культурного наследия – памятников археологии Тульской области»
1082. Тула. Селище Бежка 3 (Бежка 7), сер. 1-го тыс.н.э., XII-XIV вв.	Приказ министерства культуры и туризма Тульской области от 06.03.2014 № 45 «Об утверждении списка выявленных объектов культурного наследия – памятников археологии Тульской области»
1083. Тула. Селище Бежка 4, ранний железный век	Приказ министерства культуры и туризма Тульской области от 06.03.2014 № 45 «Об утверждении списка выявленных объектов культурного наследия – памятников археологии Тульской области»

1	2
1084. Тула. Селище Бежка 5, ранний железный век	Приказ министерства культуры и туризма Тульской области от 06.03.2014 № 45 «Об утверждении списка выявленных объектов культурного наследия – памятников археологии Тульской области»
1085. Тула. Поселение оз. Бездонное, эпоха бронзы, XII-XIV вв., XVI-XVII вв.	Приказ министерства культуры и туризма Тульской области от 06.03.2014 № 45 «Об утверждении списка выявленных объектов культурного наследия – памятников археологии Тульской области»
1086. Тула. Бывшее село Горелки	Приказ министерства культуры и туризма Тульской области от 06.03.2014 № 45 «Об утверждении списка выявленных объектов культурного наследия – памятников археологии Тульской области»
1087. Тула. Бывшее село Клин XVI – XVIII вв.	Приказ министерства культуры и туризма Тульской области от 06.03.2014 № 45 «Об утверждении списка выявленных объектов культурного наследия – памятников археологии Тульской области»
1088. Тула. Бывшее село Михалково XII – XIV (XVI – XVIII) вв.	Приказ министерства культуры и туризма Тульской области от 06.03.2014 № 45 «Об утверждении списка выявленных объектов культурного наследия – памятников археологии Тульской области»
1089. Тула. Селище Глушана 1, ранний железный век, XIV-XVII вв.	Приказ министерства культуры и туризма Тульской области от 06.03.2014 № 45 «Об утверждении списка выявленных объектов культурного наследия – памятников археологии Тульской области»
1090. Тула. Селище Дементьева 1, ранний железный век,	Приказ министерства культуры и туризма Тульской области от 06.03.2014 № 45 «Об утверждении списка выявленных объектов культурного наследия – памятников археологии Тульской области»
1091. Тула. Исторический Культурный Слой Г. Тула, XVI-XVIII вв.	Приказ министерства культуры и туризма Тульской области от 06.03.2014 № 45 «Об утверждении списка выявленных объектов культурного наследия – памятников археологии Тульской области»
1092. Тула. Селище Китаевка 1, IV-VII вв., XII-XVII вв.	Приказ министерства культуры и туризма Тульской области от 06.03.2014 № 45 «Об утверждении списка выявленных объектов культурного наследия – памятников археологии Тульской области»
1093. ТУЛА. СЕЛИЩЕКИТАЕВКА 2, сер. - 2-я пол. 1-го тыс. н.э., XIV-XVII вв.	Приказ министерства культуры и туризма Тульской области от 06.03.2014 № 45 «Об утверждении списка выявленных объектов культурного наследия – памятников археологии Тульской области»
1094. Тула. Селище Китаевка 3, IV-VII вв., XII-XIII вв.	Приказ министерства культуры и туризма Тульской области от 06.03.2014 № 45 «Об утверждении списка выявленных объектов культурного наследия – памятников археологии Тульской области»



1	2
1095. Тула. Селище Китаевка 4, IV-VII вв., XII-XVII вв.	Приказ министерства культуры и туризма Тульской области от 06.03.2014 № 45 «Об утверждении списка выявленных объектов культурного наследия – памятников археологии Тульской области»
1096. Тула. Селище Китаевка 5, IV-VII вв., XII-XVII вв.	Приказ министерства культуры и туризма Тульской области от 06.03.2014 № 45 «Об утверждении списка выявленных объектов культурного наследия – памятников археологии Тульской области»
1097. Тула. Селище Китаевка 6, 2-я пол. 1-го тыс. н.э., XIII-XIV вв.	Приказ министерства культуры и туризма Тульской области от 06.03.2014 № 45 «Об утверждении списка выявленных объектов культурного наследия – памятников археологии Тульской области»
1098. Тула. Селище Китаевка 7, 2-я пол. 1-го тыс. н.э., XIII-XIV вв.	Приказ министерства культуры и туризма Тульской области от 06.03.2014 № 45 «Об утверждении списка выявленных объектов культурного наследия – памятников археологии Тульской области»
1099. Тула. Селище Китаевка 8, сер. - 2-я пол. 1-го тыс. н.э., XIII-XIV вв.	Приказ министерства культуры и туризма Тульской области от 06.03.2014 № 45 «Об утверждении списка выявленных объектов культурного наследия – памятников археологии Тульской области»
1100. Тула. Селище Китаевка 9, IV-VII вв., XIII-XIV вв.	Приказ министерства культуры и туризма Тульской области от 06.03.2014 № 45 «Об утверждении списка выявленных объектов культурного наследия – памятников археологии Тульской области»
1101. Тула. Селище Китаевка 10, IV-VII вв., XVI-XVII вв.	Приказ министерства культуры и туризма Тульской области от 06.03.2014 № 45 «Об утверждении списка выявленных объектов культурного наследия – памятников археологии Тульской области»
1102. Тула. Селище Китаевка 11, IV-VII вв., XII-XVII вв.	Приказ министерства культуры и туризма Тульской области от 06.03.2014 № 45 «Об утверждении списка выявленных объектов культурного наследия – памятников археологии Тульской области»
1103. Тула. Селище Китаевка 12, сер. - 2-я пол. 1-го тыс. н.э., XII-XVII вв.	Приказ министерства культуры и туризма Тульской области от 06.03.2014 № 45 «Об утверждении списка выявленных объектов культурного наследия – памятников археологии Тульской области»
1104. Тула. Селище Китаевка 13, сер. - 2-я пол. 1-го тыс. н.э.	Приказ министерства культуры и туризма Тульской области от 06.03.2014 № 45 «Об утверждении списка выявленных объектов культурного наследия – памятников археологии Тульской области»
1105. Тула. Селище Комбайновая 1 XVI в.	Приказ министерства культуры и туризма Тульской области от 06.03.2014 № 45 «Об утверждении списка выявленных объектов культурного наследия – памятников археологии Тульской области»

1	2
1106. Тула. Селище Ул. Metallургов 1, ранний железный век	Приказ министерства культуры и туризма Тульской области от 06.03.2014 № 45 «Об утверждении списка выявленных объектов культурного наследия – памятников археологии Тульской области»
1107. Тула. Селище Ул. Metallургов 2, ранний железный век	Приказ министерства культуры и туризма Тульской области от 06.03.2014 № 45 «Об утверждении списка выявленных объектов культурного наследия – памятников археологии Тульской области»
1108. Тула. Селище Никитино 1, XII-XIII вв.	Приказ министерства культуры и туризма Тульской области от 06.03.2014 № 45 «Об утверждении списка выявленных объектов культурного наследия – памятников археологии Тульской области»
1109. Тула. Селище Никитино 2, ранний железный век	Приказ министерства культуры и туризма Тульской области от 06.03.2014 № 45 «Об утверждении списка выявленных объектов культурного наследия – памятников археологии Тульской области»
1110. Тула. Селище Октябрьский 1, XII-XIV вв.	Приказ министерства культуры и туризма Тульской области от 06.03.2014 № 45 «Об утверждении списка выявленных объектов культурного наследия – памятников археологии Тульской области»
1111. Сеженские Выселки. Селище 2, XII-XIV вв.	Приказ министерства культуры и туризма Тульской области от 06.03.2014 № 45 «Об утверждении списка выявленных объектов культурного наследия – памятников археологии Тульской области»
1112. Сеженские Выселки. Селище 3, XII-XIV вв.	Приказ министерства культуры и туризма Тульской области от 06.03.2014 № 45 «Об утверждении списка выявленных объектов культурного наследия – памятников археологии Тульской области»
1113. Тула. Селище Топтыково 1, XVIII в.	Приказ министерства культуры и туризма Тульской области от 06.03.2014 № 45 «Об утверждении списка выявленных объектов культурного наследия – памятников археологии Тульской области»
1114. Тула. Селище Топтыково 2, XVI-XVII вв.	Приказ министерства культуры и туризма Тульской области от 06.03.2014 № 45 «Об утверждении списка выявленных объектов культурного наследия – памятников археологии Тульской области»
1115. Тула. Стоянка Упа 1, неолит	Приказ министерства культуры и туризма Тульской области от 06.03.2014 № 45 «Об утверждении списка выявленных объектов культурного наследия – памятников археологии Тульской области»
1116. Тула. Селище УПА 1, XII-XIV вв.	Приказ министерства культуры и туризма Тульской области от 06.03.2014 № 45 «Об утверждении списка выявленных объектов культурного наследия – памятников археологии Тульской области»

1	2
1117. Тула. Селище Упа 2, ранний железный век, IV-VII вв., XII-XIV вв.	Приказ министерства культуры и туризма Тульской области от 06.03.2014 № 45 «Об утверждении списка выявленных объектов культурного наследия – памятников археологии Тульской области»
1118. Тула. Селище Упа 3, XII-XIV вв.	Приказ министерства культуры и туризма Тульской области от 06.03.2014 № 45 «Об утверждении списка выявленных объектов культурного наследия – памятников археологии Тульской области»
1119. Тула. Селище Упа 3 а, ранний железный век. XII-XIV вв.	Приказ министерства культуры и туризма Тульской области от 06.03.2014 № 45 «Об утверждении списка выявленных объектов культурного наследия – памятников археологии Тульской области»
1120. Тула. Поселение Упа 4, мезолит, IV-VII вв., XI-XIII вв., XIV-XVII вв.	Приказ министерства культуры и туризма Тульской области от 06.03.2014 № 45 «Об утверждении списка выявленных объектов культурного наследия – памятников археологии Тульской области»
1121. Тула. Селище Школьная 1, XII-XIV вв.	Приказ министерства культуры и туризма Тульской области от 06.03.2014 № 45 «Об утверждении списка выявленных объектов культурного наследия – памятников археологии Тульской области»
1122. Тула. Селище Школьная 2, XII-XIV вв.	Приказ министерства культуры и туризма Тульской области от 06.03.2014 № 45 «Об утверждении списка выявленных объектов культурного наследия – памятников археологии Тульской области»
1123. Тула. Селище Щегловский монастырь 1 Эпоха бронзы, ранний железный век, XV-XVI вв.	Приказ министерства культуры и туризма Тульской области от 06.03.2014 № 45 «Об утверждении списка выявленных объектов культурного наследия – памятников археологии Тульской области»
1124. Тула. Селище Щегловский монастырь 2, XII-XIV, XVII вв.	Приказ министерства культуры и туризма Тульской области от 06.03.2014 № 45 «Об утверждении списка выявленных объектов культурного наследия – памятников археологии Тульской области»
1125. Архангельское. Селище 1, XII-XIV вв.	Приказ министерства культуры и туризма Тульской области от 06.03.2014 № 45 «Об утверждении списка выявленных объектов культурного наследия – памятников археологии Тульской области»
1126. Архангельское. Селище 2, ранний железный век, XII-XIV вв.	Приказ министерства культуры и туризма Тульской области от 06.03.2014 № 45 «Об утверждении списка выявленных объектов культурного наследия – памятников археологии Тульской области»

1	2
1127. Бабанино. Селище 1, XII-XIV и XVI-XVII вв.	Приказ министерства культуры и туризма Тульской области от 06.03.2014 № 45 «Об утверждении списка выявленных объектов культурного наследия – памятников археологии Тульской области»
1128. Бабанино. Селище 2, XIV-XVII вв.	Приказ министерства культуры и туризма Тульской области от 06.03.2014 № 45 «Об утверждении списка выявленных объектов культурного наследия – памятников археологии Тульской области»
1129. Бабанино. Селище 3, IV-VII вв.	Приказ министерства культуры и туризма Тульской области от 06.03.2014 № 45 «Об утверждении списка выявленных объектов культурного наследия – памятников археологии Тульской области»
1130. Бабанино. Селище 4, IV-VII вв.	Приказ министерства культуры и туризма Тульской области от 06.03.2014 № 45 «Об утверждении списка выявленных объектов культурного наследия – памятников археологии Тульской области»
1131. Бежка. Городище (Бежка 1), IV-VII вв.	Приказ министерства культуры и туризма Тульской области от 06.03.2014 № 45 «Об утверждении списка выявленных объектов культурного наследия – памятников археологии Тульской области»
1132. Бежка. Селище 1 (Бежка 2), IV-VII, XII-XIII вв.	Приказ министерства культуры и туризма Тульской области от 06.03.2014 № 45 «Об утверждении списка выявленных объектов культурного наследия – памятников археологии Тульской области»
1133. Бежка. Селище 2 (Бежка 6), IV-VII, XVI-XVII вв.	Приказ министерства культуры и туризма Тульской области от 06.03.2014 № 45 «Об утверждении списка выявленных объектов культурного наследия – памятников археологии Тульской области»
1134. Бежка. Селище 4 (Бежка 8), сер. 1-го тыс.н.э., XII-XIV вв.	Приказ министерства культуры и туризма Тульской области от 06.03.2014 № 45 «Об утверждении списка выявленных объектов культурного наследия – памятников археологии Тульской области»
1135. Бушево. Селище 1, сер. 1-го тыс.н.э., XII-XIV вв.	Приказ министерства культуры и туризма Тульской области от 06.03.2014 № 45 «Об утверждении списка выявленных объектов культурного наследия – памятников археологии Тульской области»
1136. Бушево. Селище 2, XII-XIV вв.	Приказ министерства культуры и туризма Тульской области от 06.03.2014 № 45 «Об утверждении списка выявленных объектов культурного наследия – памятников археологии Тульской области»
1137. Бушево. Селище 3, XII-XIV вв.	Приказ министерства культуры и туризма Тульской области от 06.03.2014 № 45 «Об утверждении списка выявленных объектов культурного наследия – памятников археологии Тульской области»

1	2
1138. Бушево. Селище 4, XII-XIV вв., XVI-XVII вв.	Приказ министерства культуры и туризма Тульской области от 06.03.2014 № 45 «Об утверждении списка выявленных объектов культурного наследия – памятников археологии Тульской области»
1139. Высокое. Селище 1, XVI-XVII вв.	Приказ министерства культуры и туризма Тульской области от 06.03.2014 № 45 «Об утверждении списка выявленных объектов культурного наследия – памятников археологии Тульской области»
1140. Высокое. Селище 2, IV-VII вв., XII-XIV вв.	Приказ министерства культуры и туризма Тульской области от 06.03.2014 № 45 «Об утверждении списка выявленных объектов культурного наследия – памятников археологии Тульской области»
1141. Демидовка. Селище, XVI-XVII вв.	Приказ министерства культуры и туризма Тульской области от 06.03.2014 № 45 «Об утверждении списка выявленных объектов культурного наследия – памятников археологии Тульской области»
1142. Долматовка. Селище 1, XII-XIV вв.	Приказ министерства культуры и туризма Тульской области от 06.03.2014 № 45 «Об утверждении списка выявленных объектов культурного наследия – памятников археологии Тульской области»
1143. Долматовка. Селище 2, XII-XIV вв.	Приказ министерства культуры и туризма Тульской области от 06.03.2014 № 45 «Об утверждении списка выявленных объектов культурного наследия – памятников археологии Тульской области»
1144. Долматовка. Селище 3, IV-VII вв., XII-XIV вв.	Приказ министерства культуры и туризма Тульской области от 06.03.2014 № 45 «Об утверждении списка выявленных объектов культурного наследия – памятников археологии Тульской области»
1145. Долматовка. Селище 4, XII-XIV вв.	Приказ министерства культуры и туризма Тульской области от 06.03.2014 № 45 «Об утверждении списка выявленных объектов культурного наследия – памятников археологии Тульской области»
1146. Долматовка. Селище 5, ранний железный век, XII-XIV вв.	Приказ министерства культуры и туризма Тульской области от 06.03.2014 № 45 «Об утверждении списка выявленных объектов культурного наследия – памятников археологии Тульской области»
1147. Долматовка. Селище 6, сер. 1-го тыс.н.э., XII-XIV вв., XVI-XVII вв.	Приказ министерства культуры и туризма Тульской области от 06.03.2014 № 45 «Об утверждении списка выявленных объектов культурного наследия – памятников археологии Тульской области»
1148. Долматовка. Селище 7, XII-XIV вв., XVI-XVII вв.	Приказ министерства культуры и туризма Тульской области от 06.03.2014 № 45 «Об утверждении списка выявленных объектов культурного наследия – памятников археологии Тульской области»

1	2
1149. Дорофеево. Селище 1, XIII-XIV вв.	Приказ министерства культуры и туризма Тульской области от 06.03.2014 № 45 «Об утверждении списка выявленных объектов культурного наследия – памятников археологии Тульской области»
1150. Дорофеево. Селище 2, 2-я пол. 1-го тыс. н.э.	Приказ министерства культуры и туризма Тульской области от 06.03.2014 № 45 «Об утверждении списка выявленных объектов культурного наследия – памятников археологии Тульской области»
1151. Дорофеево. Селище 3, XII-XIV вв.	Приказ министерства культуры и туризма Тульской области от 06.03.2014 № 45 «Об утверждении списка выявленных объектов культурного наследия – памятников археологии Тульской области»
1152. Ивановка. Селище 1, ранний железный век, XII-XIV вв.	Приказ министерства культуры и туризма Тульской области от 06.03.2014 № 45 «Об утверждении списка выявленных объектов культурного наследия – памятников археологии Тульской области»
1153. Ивановка. Селище 2, 1-ой пол. 1 тыс. н.э.	Приказ министерства культуры и туризма Тульской области от 06.03.2014 № 45 «Об утверждении списка выявленных объектов культурного наследия – памятников археологии Тульской области»
1154. Ивановка. Селище 3, сер. 1-го тыс. н.э., XII-XIV вв.	Приказ министерства культуры и туризма Тульской области от 06.03.2014 № 45 «Об утверждении списка выявленных объектов культурного наследия – памятников археологии Тульской области»
1155. Ивановка. Селище 4 (Ивановка 5), XVI-XVII вв.	Приказ министерства культуры и туризма Тульской области от 06.03.2014 № 45 «Об утверждении списка выявленных объектов культурного наследия – памятников археологии Тульской области»
1156. Ивановка. Селище 5 (Ивановка 6), сер. 1-го тыс. н.э.	Приказ министерства культуры и туризма Тульской области от 06.03.2014 № 45 «Об утверждении списка выявленных объектов культурного наследия – памятников археологии Тульской области»
1157. Ивановские Дачи Первомайский. Оборонительное Сооружение 1, XVI-XVII вв.	Приказ министерства культуры и туризма Тульской области от 06.03.2014 № 45 «Об утверждении списка выявленных объектов культурного наследия – памятников археологии Тульской области»
1158. Ивановские Дачи, Первомайский. Оборонительное Сооружение 2, XVI-XVII вв.	Приказ министерства культуры и туризма Тульской области от 06.03.2014 № 45 «Об утверждении списка выявленных объектов культурного наследия – памятников археологии Тульской области»
1159. Ивановские Дачи, Первомайский. Оборонительное Сооружение 3, XVI-XVII вв.	Приказ министерства культуры и туризма Тульской области от 06.03.2014 № 45 «Об утверждении списка выявленных объектов культурного наследия – памятников археологии Тульской области»

1	2
1160. Кетри. Селище, VIII-X вв., XI-XIII вв.	Приказ министерства культуры и туризма Тульской области от 06.03.2014 № 45 «Об утверждении списка выявленных объектов культурного наследия – памятников археологии Тульской области»
1161. Кислинка. Поселение (Кислинка 3), эпоха бронзы, XII-XIV вв.	Приказ министерства культуры и туризма Тульской области от 06.03.2014 № 45 «Об утверждении списка выявленных объектов культурного наследия – памятников археологии Тульской области»
1162. Кислинка. Селище 1, XII-XIV вв.	Приказ министерства культуры и туризма Тульской области от 06.03.2014 № 45 «Об утверждении списка выявленных объектов культурного наследия – памятников археологии Тульской области»
1163. Кислинка. Селище 2, XII-XIV вв.	Приказ министерства культуры и туризма Тульской области от 06.03.2014 № 45 «Об утверждении списка выявленных объектов культурного наследия – памятников археологии Тульской области»
1164. Кислинка. Селище 3 (Кислинка 4), XII-XIV вв.	Приказ министерства культуры и туризма Тульской области от 06.03.2014 № 45 «Об утверждении списка выявленных объектов культурного наследия – памятников археологии Тульской области»
1165. Кислинка. Селище 4 (Кислинка 5), XII-XIII вв., XVI-XVII вв.	Приказ министерства культуры и туризма Тульской области от 06.03.2014 № 45 «Об утверждении списка выявленных объектов культурного наследия – памятников археологии Тульской области»
1166. Кислинка. Селище 5 (Кислинка 6), сер. 1-го тыс. н.э., XII-XIV вв.	Приказ министерства культуры и туризма Тульской области от 06.03.2014 № 45 «Об утверждении списка выявленных объектов культурного наследия – памятников археологии Тульской области»
1167. Кислинка. Селище 6 (Кислинка 7), XII-XIV вв., XVI-XVII вв.	Приказ министерства культуры и туризма Тульской области от 06.03.2014 № 45 «Об утверждении списка выявленных объектов культурного наследия – памятников археологии Тульской области»
1168. Кислинка. Селище 7 (Кислинка 8), сер. 1-го тыс. н.э., XII-XIV вв., XVI в.	Приказ министерства культуры и туризма Тульской области от 06.03.2014 № 45 «Об утверждении списка выявленных объектов культурного наследия – памятников археологии Тульской области»
1169. Комарки. Селище, XIV-XVII вв.	Приказ министерства культуры и туризма Тульской области от 06.03.2014 № 45 «Об утверждении списка выявленных объектов культурного наследия – памятников археологии Тульской области»
1170. Красногвардейский. Курган.	Приказ министерства культуры и туризма Тульской области от 06.03.2014 № 45 «Об утверждении списка выявленных объектов культурного наследия – памятников археологии Тульской области»

1	2
1171. Лобынское. Курган.	Приказ министерства культуры и туризма Тульской области от 06.03.2014 № 45 «Об утверждении списка выявленных объектов культурного наследия – памятников археологии Тульской области»
1172. Малевка. Селище 1, ранний железный век, XII-XIV вв.	Приказ министерства культуры и туризма Тульской области от 06.03.2014 № 45 «Об утверждении списка выявленных объектов культурного наследия – памятников археологии Тульской области»
1173. Малевка. Селище 2, ранний железный век	Приказ министерства культуры и туризма Тульской области от 06.03.2014 № 45 «Об утверждении списка выявленных объектов культурного наследия – памятников археологии Тульской области»
1174. Малевка. Селище 3, ранний железный век, XII-XIV вв.	Приказ министерства культуры и туризма Тульской области от 06.03.2014 № 45 «Об утверждении списка выявленных объектов культурного наследия – памятников археологии Тульской области»
1175. Молодежный Поселение, эпоха бронзы, XII-XIV вв.	Приказ министерства культуры и туризма Тульской области от 06.03.2014 № 45 «Об утверждении списка выявленных объектов культурного наследия – памятников археологии Тульской области»
1176. Морозовка. Селище 1, XV-XVI вв.	Приказ министерства культуры и туризма Тульской области от 06.03.2014 № 45 «Об утверждении списка выявленных объектов культурного наследия – памятников археологии Тульской области»
1177. Морозовка. Селище 2, сер. 1-го тыс. н.э., XII-XIV вв.	Приказ министерства культуры и туризма Тульской области от 06.03.2014 № 45 «Об утверждении списка выявленных объектов культурного наследия – памятников археологии Тульской области»
1178. Новомедвенка. Селище, сер. 1-го тыс. н.э., XII-XIV вв., XVI-XVII вв.	Приказ министерства культуры и туризма Тульской области от 06.03.2014 № 45 «Об утверждении списка выявленных объектов культурного наследия – памятников археологии Тульской области»
1179. Новоселки. Селище 1, IV-VII, XIV-XVI вв.	Приказ министерства культуры и туризма Тульской области от 06.03.2014 № 45 «Об утверждении списка выявленных объектов культурного наследия – памятников археологии Тульской области»
1180. Новоселки. Селище 2, VIII-X вв., XII-XIV вв. XV-XVII вв.	Приказ министерства культуры и туризма Тульской области от 06.03.2014 № 45 «Об утверждении списка выявленных объектов культурного наследия – памятников археологии Тульской области»
1181. Обидимо. Стоянка (Обидимо 4), неолит.	Приказ министерства культуры и туризма Тульской области от 06.03.2014 № 45 «Об утверждении списка выявленных объектов культурного наследия – памятников археологии Тульской области»



1	2
1182. Обидимо. Селище 1, XVI-XVII вв.	Приказ министерства культуры и туризма Тульской области от 06.03.2014 № 45 «Об утверждении списка выявленных объектов культурного наследия – памятников археологии Тульской области»
1183. Обидимо. Селище 2, XIV-XVII вв.	Приказ министерства культуры и туризма Тульской области от 06.03.2014 № 45 «Об утверждении списка выявленных объектов культурного наследия – памятников археологии Тульской области»
1184. Обидимо. Селище 3, XIV-XVII вв.	Приказ министерства культуры и туризма Тульской области от 06.03.2014 № 45 «Об утверждении списка выявленных объектов культурного наследия – памятников археологии Тульской области»
1185. Селище Октябрьский 2, XII-XIV вв.	Приказ министерства культуры и туризма Тульской области от 06.03.2014 № 45 «Об утверждении списка выявленных объектов культурного наследия – памятников археологии Тульской области»
1186. Селище Октябрьский 3, XII-XIV вв.	Приказ министерства культуры и туризма Тульской области от 06.03.2014 № 45 «Об утверждении списка выявленных объектов культурного наследия – памятников археологии Тульской области»
1187. Селище Октябрьский 4, XIII-XIV вв.	Приказ министерства культуры и туризма Тульской области от 06.03.2014 № 45 «Об утверждении списка выявленных объектов культурного наследия – памятников археологии Тульской области»
1188. Поселение Октябрьский 5, эпоха бронзы, ранний железный век, XII-XIV вв.	Приказ министерства культуры и туризма Тульской области от 06.03.2014 № 45 «Об утверждении списка выявленных объектов культурного наследия – памятников археологии Тульской области»
1189. Поселение Октябрьский 6, эпоха бронзы	Приказ министерства культуры и туризма Тульской области от 06.03.2014 № 45 «Об утверждении списка выявленных объектов культурного наследия – памятников археологии Тульской области»
1190. Селище Октябрьский 7, 12-13вв., XVI-XVII вв.	Приказ министерства культуры и туризма Тульской области от 06.03.2014 № 45 «Об утверждении списка выявленных объектов культурного наследия – памятников археологии Тульской области»
1191. Осиновая Гора. Селище 1, XII-XIV вв.	Приказ министерства культуры и туризма Тульской области от 06.03.2014 № 45 «Об утверждении списка выявленных объектов культурного наследия – памятников археологии Тульской области»
1192. Осиновая Гора. Селище 2, ранний железный век, XII-XIV вв.	Приказ министерства культуры и туризма Тульской области от 06.03.2014 № 45 «Об утверждении списка выявленных объектов культурного наследия – памятников археологии Тульской области»

1	2
1193. Осиновая Гора. Селище 3, ранний железный век, 11-13, XIV-XVII вв.	Приказ министерства культуры и туризма Тульской области от 06.03.2014 № 45 «Об утверждении списка выявленных объектов культурного наследия – памятников археологии Тульской области»
1194. Пиваловка (Пивалово). Оборонительное Сооружение 1, XVI-XVII вв.	Приказ министерства культуры и туризма Тульской области от 06.03.2014 № 45 «Об утверждении списка выявленных объектов культурного наследия – памятников археологии Тульской области»
1195. Пиваловка (Пивалово). Оборонительное Сооружение 2, XVI-XVII вв.	Приказ министерства культуры и туризма Тульской области от 06.03.2014 № 45 «Об утверждении списка выявленных объектов культурного наследия – памятников археологии Тульской области»
1196. Пиваловка (Пивалово). Оборонительное Сооружение 3, XVI-XVII вв.	Приказ министерства культуры и туризма Тульской области от 06.03.2014 № 45 «Об утверждении списка выявленных объектов культурного наследия – памятников археологии Тульской области»
1197. Пиваловка (Пивалово). Селище 1, XVI-XVII вв.	Приказ министерства культуры и туризма Тульской области от 06.03.2014 № 45 «Об утверждении списка выявленных объектов культурного наследия – памятников археологии Тульской области»
1198. Пиваловка (Пивалово). Селище 2, XVI-XVII вв.	Приказ министерства культуры и туризма Тульской области от 06.03.2014 № 45 «Об утверждении списка выявленных объектов культурного наследия – памятников археологии Тульской области»
1199. Рвы. Селище 1, XVI-XVII вв.	Приказ министерства культуры и туризма Тульской области от 06.03.2014 № 45 «Об утверждении списка выявленных объектов культурного наследия – памятников археологии Тульской области»
1200. Рвы. Селище 2, XVI-XVII вв.	Приказ министерства культуры и туризма Тульской области от 06.03.2014 № 45 «Об утверждении списка выявленных объектов культурного наследия – памятников археологии Тульской области»
1201. Рвы. Селище 3, XVI-XVII вв.	Приказ министерства культуры и туризма Тульской области от 06.03.2014 № 45 «Об утверждении списка выявленных объектов культурного наследия – памятников археологии Тульской области»
1202. Руднево. Селище, IV-VII вв.	Приказ министерства культуры и туризма Тульской области от 06.03.2014 № 45 «Об утверждении списка выявленных объектов культурного наследия – памятников археологии Тульской области»
1203. Сеженские Выселки. Селище 1, IV-VII вв., XII-XIV вв.	Приказ министерства культуры и туризма Тульской области от 06.03.2014 № 45 «Об утверждении списка выявленных объектов культурного наследия – памятников археологии Тульской области»

1	2
1204. Синетулица. Селище 1, IV-VII вв., XIII-XIV вв.	Приказ министерства культуры и туризма Тульской области от 06.03.2014 № 45 «Об утверждении списка выявленных объектов культурного наследия – памятников археологии Тульской области»
1205. Синетулица. Селище 2, IV-VII вв., XII-XIV вв.	Приказ министерства культуры и туризма Тульской области от 06.03.2014 № 45 «Об утверждении списка выявленных объектов культурного наследия – памятников археологии Тульской области»
1206. Синетулица. Селище 3, IV-VII вв.	Приказ министерства культуры и туризма Тульской области от 06.03.2014 № 45 «Об утверждении списка выявленных объектов культурного наследия – памятников археологии Тульской области»
1207. Синетулица. Селище 4, XVI-XVII вв.	Приказ министерства культуры и туризма Тульской области от 06.03.2014 № 45 «Об утверждении списка выявленных объектов культурного наследия – памятников археологии Тульской области»
1208. Скобелево. Селище, ранний железный век, XII-XIV вв.	Приказ министерства культуры и туризма Тульской области от 06.03.2014 № 45 «Об утверждении списка выявленных объектов культурного наследия – памятников археологии Тульской области»
1209. Скорнево. Селище, XII-XIV вв., XIV-XVII вв.	Приказ министерства культуры и туризма Тульской области от 06.03.2014 № 45 «Об утверждении списка выявленных объектов культурного наследия – памятников археологии Тульской области»
1210. Скороварово Курган	Приказ министерства культуры и туризма Тульской области от 06.03.2014 № 45 «Об утверждении списка выявленных объектов культурного наследия – памятников археологии Тульской области»
1211. Слободка (Городище). Поселение (Слободка 2), мезолит (?), IV-VII вв., XI-XIII вв., XIV-XVII вв.	Приказ министерства культуры и туризма Тульской области от 06.03.2014 № 45 «Об утверждении списка выявленных объектов культурного наследия – памятников археологии Тульской области»
1212. Слободка (Городище). Селище 1, 11-13 вв., XIV-XVII вв.	Приказ министерства культуры и туризма Тульской области от 06.03.2014 № 45 «Об утверждении списка выявленных объектов культурного наследия – памятников археологии Тульской области»
1213. Слободка (Городище). Селище 2 (Слободка 3), XII-XIV вв., XVI-XVII вв.	Приказ министерства культуры и туризма Тульской области от 06.03.2014 № 45 «Об утверждении списка выявленных объектов культурного наследия – памятников археологии Тульской области»
1214. Слободка (Городище). Селище 3 (Слободка 4), XVI-XVII вв.	Приказ министерства культуры и туризма Тульской области от 06.03.2014 № 45 «Об утверждении списка выявленных объектов культурного наследия – памятников археологии Тульской области»

1	2
1215. Слободка (Городище). Селище 4 (Слободка 5), XII-XIV вв.	Приказ министерства культуры и туризма Тульской области от 06.03.2014 № 45 «Об утверждении списка выявленных объектов культурного наследия – памятников археологии Тульской области»
1216. Торхово. Стоянка (Торхово 3), неолит (?)	Приказ министерства культуры и туризма Тульской области от 06.03.2014 № 45 «Об утверждении списка выявленных объектов культурного наследия – памятников археологии Тульской области»
1217. Торхово. Поселение 1 (Погожее 2), эпоха бронзы, XVI-XVII вв.	Приказ министерства культуры и туризма Тульской области от 06.03.2014 № 45 «Об утверждении списка выявленных объектов культурного наследия – памятников археологии Тульской области»
1218. Торхово. Поселение 2 (Погожее 3), эпоха бронзы, XII-XIV вв. XVI-XVII вв.	Приказ министерства культуры и туризма Тульской области от 06.03.2014 № 45 «Об утверждении списка выявленных объектов культурного наследия – памятников археологии Тульской области»
1219. Торхово. Селище 1 (Заовражное), IV-VII вв., XII-XIV вв.	Приказ министерства культуры и туризма Тульской области от 06.03.2014 № 45 «Об утверждении списка выявленных объектов культурного наследия – памятников археологии Тульской области»
1220. Торхово. Селище 2 (Завальное), р.ж.в., XII-XIV, XVI-XVII вв.	Приказ министерства культуры и туризма Тульской области от 06.03.2014 № 45 «Об утверждении списка выявленных объектов культурного наследия – памятников археологии Тульской области»
1221. Торхово. Селище 3 (Заречное), IV-VII вв., VIII-X вв., XII-XIV вв.	Приказ министерства культуры и туризма Тульской области от 06.03.2014 № 45 «Об утверждении списка выявленных объектов культурного наследия – памятников археологии Тульской области»
1222. Торхово. Селище 4 (Попов Верх), XV-XVI вв.	Приказ министерства культуры и туризма Тульской области от 06.03.2014 № 45 «Об утверждении списка выявленных объектов культурного наследия – памятников археологии Тульской области»
1223. Торхово. Селище 5 (Погожее 1), IV-VII вв., XVI-XVII вв.	Приказ министерства культуры и туризма Тульской области от 06.03.2014 № 45 «Об утверждении списка выявленных объектов культурного наследия – памятников археологии Тульской области»
1224. Торхово. Грунтовый Могильник, XIV-XVII вв.	Приказ министерства культуры и туризма Тульской области от 06.03.2014 № 45 «Об утверждении списка выявленных объектов культурного наследия – памятников археологии Тульской области»
1225. Селище Упа 5, XII-XIV вв.	Приказ министерства культуры и туризма Тульской области от 06.03.2014 № 45 «Об утверждении списка выявленных объектов культурного наследия – памятников археологии Тульской области»

1	2
1226. Шевелевка. Селище, ранний железный век	Приказ министерства культуры и туризма Тульской области от 06.03.2014 № 45 «Об утверждении списка выявленных объектов культурного наследия – памятников археологии Тульской области»
1227. Селище 3 у с. Архангельское. XII-XIII, XVI вв.	Приказ министерства культуры и туризма Тульской области от 06.03.2014 № 45 «Об утверждении списка выявленных объектов культурного наследия – памятников археологии Тульской области»
1228. Селище 4 у с. Архангельское. Эпоха бронзы, XV-XVII вв.	Приказ министерства культуры и туризма Тульской области от 06.03.2014 № 45 «Об утверждении списка выявленных объектов культурного наследия – памятников археологии Тульской области»
1229. Селище 5 у с. Архангельское. Эпоха бронзы, XIV-XVI вв.	Приказ министерства культуры и туризма Тульской области от 06.03.2014 № 45 «Об утверждении списка выявленных объектов культурного наследия – памятников археологии Тульской области»
1230. Селище 6 у с. Архангельское. Эпоха бронзы	Приказ министерства культуры и туризма Тульской области от 06.03.2014 № 45 «Об утверждении списка выявленных объектов культурного наследия – памятников археологии Тульской области»
1231. Селище 7 у с. Архангельское. XIV-XV, XVI вв.	Приказ министерства культуры и туризма Тульской области от 06.03.2014 № 45 «Об утверждении списка выявленных объектов культурного наследия – памятников археологии Тульской области»
1232. Селище 8 у с. Архангельское. XIV-XV вв.	Приказ министерства культуры и туризма Тульской области от 06.03.2014 № 45 «Об утверждении списка выявленных объектов культурного наследия – памятников археологии Тульской области»
1233. Селище 9 у с. Архангельское. XIV-XV, XVII-XVIII вв.	Приказ министерства культуры и туризма Тульской области от 06.03.2014 № 45 «Об утверждении списка выявленных объектов культурного наследия – памятников археологии Тульской области»
1234. Селище 10 у с. Архангельское. конец 2-го тыс. до н.э. – нач. 1-го тыс. до н.э., IV-VII вв., XII-XIII вв., XIV-XV вв.	Приказ министерства культуры и туризма Тульской области от 06.03.2014 № 45 «Об утверждении списка выявленных объектов культурного наследия – памятников археологии Тульской области»
1235. Селище 11 у с. Архангельское. 1-ое тыс. до н.э., XIV-XV вв.	Приказ министерства культуры и туризма Тульской области от 06.03.2014 № 45 «Об утверждении списка выявленных объектов культурного наследия – памятников археологии Тульской области»
1236. Селище 1 у д. Батищево. 1-ая пол. 1-го тыс. н.э.	Приказ министерства культуры и туризма Тульской области от 06.03.2014 № 45 «Об утверждении списка выявленных объектов культурного наследия – памятников археологии Тульской области»

1	2
1237. Селище 2 у д. Батищево. Начало 1-го тыс. н.э.	Приказ министерства культуры и туризма Тульской области от 06.03.2014 № 45 «Об утверждении списка выявленных объектов культурного наследия – памятников археологии Тульской области»
1238. Селище 3 у д. Батищево. XIV-XVII вв.	Приказ министерства культуры и туризма Тульской области от 06.03.2014 № 45 «Об утверждении списка выявленных объектов культурного наследия – памятников археологии Тульской области»
1239. Селище 4 у д. Батищево. IX-X, XVI-XVII вв.	Приказ министерства культуры и туризма Тульской области от 06.03.2014 № 45 «Об утверждении списка выявленных объектов культурного наследия – памятников археологии Тульской области»
1240. Селище 1 у д. Березовка. XIV-XV вв.	Приказ министерства культуры и туризма Тульской области от 06.03.2014 № 45 «Об утверждении списка выявленных объектов культурного наследия – памятников археологии Тульской области»
1241. Городище у д. Городенки	Приказ министерства культуры и туризма Тульской области от 06.03.2014 № 45 «Об утверждении списка выявленных объектов культурного наследия – памятников археологии Тульской области»
1242. Селище 1 у д. Ефимово. XVI-XVII вв.	Приказ министерства культуры и туризма Тульской области от 06.03.2014 № 45 «Об утверждении списка выявленных объектов культурного наследия – памятников археологии Тульской области»
1243. Селище 2 у д. Ефимово. XVI-XVII вв.	Приказ министерства культуры и туризма Тульской области от 06.03.2014 № 45 «Об утверждении списка выявленных объектов культурного наследия – памятников археологии Тульской области»
1244. Селище 3 у д. Ефимово. XVI-XVII вв.	Приказ министерства культуры и туризма Тульской области от 06.03.2014 № 45 «Об утверждении списка выявленных объектов культурного наследия – памятников археологии Тульской области»
1245. Селище 1 у бывш. Д. Кетри. IX-XII вв.	Приказ министерства культуры и туризма Тульской области от 06.03.2014 № 45 «Об утверждении списка выявленных объектов культурного наследия – памятников археологии Тульской области»
1246. Селище 2 у бывш. Д. Кетри. IX-X, XII-XIII вв.	Приказ министерства культуры и туризма Тульской области от 06.03.2014 № 45 «Об утверждении списка выявленных объектов культурного наследия – памятников археологии Тульской области»
1247. Стоянка у бывш. Д. Кетри. эпоха камня	Приказ министерства культуры и туризма Тульской области от 06.03.2014 № 45 «Об утверждении списка выявленных объектов культурного наследия – памятников археологии Тульской области»

1	2
1248. Селище 1 у д. Конино. XIII-XIV вв.	Приказ министерства культуры и туризма Тульской области от 06.03.2014 № 45 «Об утверждении списка выявленных объектов культурного наследия – памятников археологии Тульской области»
1249. Селище 2 у д. Конино. XIII-XIV вв.	Приказ министерства культуры и туризма Тульской области от 06.03.2014 № 45 «Об утверждении списка выявленных объектов культурного наследия – памятников археологии Тульской области»
1250. Селище 1 у д. Красный хутор. Ранний железный век, XII-XIV вв.	Приказ министерства культуры и туризма Тульской области от 06.03.2014 № 45 «Об утверждении списка выявленных объектов культурного наследия – памятников археологии Тульской области»
1251. Селище 2 у д. Красный хутор. Ранний железный век, XII-XIV вв.	Приказ министерства культуры и туризма Тульской области от 06.03.2014 № 45 «Об утверждении списка выявленных объектов культурного наследия – памятников археологии Тульской области»
1252. Селище 3 у д. Красный хутор. Ранний железный век, XII-XIV вв.	Приказ министерства культуры и туризма Тульской области от 06.03.2014 № 45 «Об утверждении списка выявленных объектов культурного наследия – памятников археологии Тульской области»
1253. Селище 1 у д. Лобыньское XIV-XVII вв.	Приказ министерства культуры и туризма Тульской области от 06.03.2014 № 45 «Об утверждении списка выявленных объектов культурного наследия – памятников археологии Тульской области»
1254. Селище 2 у д. Лобыньское. Ранний железный век, XIV век.	Приказ министерства культуры и туризма Тульской области от 06.03.2014 № 45 «Об утверждении списка выявленных объектов культурного наследия – памятников археологии Тульской области»
1255. Селище 3 у д. Лобыньское XIV-XVII вв.	Приказ министерства культуры и туризма Тульской области от 06.03.2014 № 45 «Об утверждении списка выявленных объектов культурного наследия – памятников археологии Тульской области»
1256. Селище 4 у д. Лобыньское. Ранний железный век	Приказ министерства культуры и туризма Тульской области от 06.03.2014 № 45 «Об утверждении списка выявленных объектов культурного наследия – памятников археологии Тульской области»
1257. Селище 1 у д. Луковицы XIV-XV вв.	Приказ министерства культуры и туризма Тульской области от 06.03.2014 № 45 «Об утверждении списка выявленных объектов культурного наследия – памятников археологии Тульской области»
1258. Селище 1 у д. Марьино. Ранний железный век, XII-XIV вв.	Приказ министерства культуры и туризма Тульской области от 06.03.2014 № 45 «Об утверждении списка выявленных объектов культурного наследия – памятников археологии Тульской области»

1	2
1259. Курган у д. Никулинские выселки. Датировка не определена	Приказ министерства культуры и туризма Тульской области от 06.03.2014 № 45 «Об утверждении списка выявленных объектов культурного наследия – памятников археологии Тульской области»
1260. Селище 1 у д. Скороварово. III век до н. э. – II век н. э.	Приказ министерства культуры и туризма Тульской области от 06.03.2014 № 45 «Об утверждении списка выявленных объектов культурного наследия – памятников археологии Тульской области»
1261. Селище 2 у д. Скороварово. III век до н. э. – II век н. э.	Приказ министерства культуры и туризма Тульской области от 06.03.2014 № 45 «Об утверждении списка выявленных объектов культурного наследия – памятников археологии Тульской области»
1262. Городище у д. Страхово, конец 1-го тыс. до н.э. – начало 1-го тыс. н.э.	Приказ министерства культуры и туризма Тульской области от 06.03.2014 № 45 «Об утверждении списка выявленных объектов культурного наследия – памятников археологии Тульской области»
1263. Селище 1 у д. Страхово, ранний железный век, XII-XIII вв.	Приказ министерства культуры и туризма Тульской области от 06.03.2014 № 45 «Об утверждении списка выявленных объектов культурного наследия – памятников археологии Тульской области»
1264. Селище 2 у д. Страхово. XVII-XVIII вв.	Приказ министерства культуры и туризма Тульской области от 06.03.2014 № 45 «Об утверждении списка выявленных объектов культурного наследия – памятников археологии Тульской области»
1265. Селище 3 у д. Страхово, ранний железный век	Приказ министерства культуры и туризма Тульской области от 06.03.2014 № 45 «Об утверждении списка выявленных объектов культурного наследия – памятников археологии Тульской области»
1266. Селище 4 у д. Страхово, ранний железный век	Приказ министерства культуры и туризма Тульской области от 06.03.2014 № 45 «Об утверждении списка выявленных объектов культурного наследия – памятников археологии Тульской области»
1267. Селище 5 у д. Страхово, ранний железный век	Приказ министерства культуры и туризма Тульской области от 06.03.2014 № 45 «Об утверждении списка выявленных объектов культурного наследия – памятников археологии Тульской области»
1268. Селище 6 у д. Страхово, ранний железный век	Приказ министерства культуры и туризма Тульской области от 06.03.2014 № 45 «Об утверждении списка выявленных объектов культурного наследия – памятников археологии Тульской области»
1269. Селище 1 у д. Фёдоровка. IV-VII вв.	Приказ министерства культуры и туризма Тульской области от 06.03.2014 № 45 «Об утверждении списка выявленных объектов культурного наследия – памятников археологии Тульской области»



1	2
1270. Селище 2 у д. Фёдоровка. конец 2-го тыс. до н.э. – нач. 1-го тыс. до н.э., IV-VII вв., XII-XIII вв., XVIII-XIX вв.	Приказ министерства культуры и туризма Тульской области от 06.03.2014 № 45 «Об утверждении списка выявленных объектов культурного наследия – памятников археологии Тульской области»
1271. Селище 3 у д. Фёдоровка. XIV-XV вв., XVII вв.	Приказ министерства культуры и туризма Тульской области от 06.03.2014 № 45 «Об утверждении списка выявленных объектов культурного наследия – памятников археологии Тульской области»
1272. Селище 4 у д. Фёдоровка. XVI в., XVIII-XIX вв.	Приказ министерства культуры и туризма Тульской области от 06.03.2014 № 45 «Об утверждении списка выявленных объектов культурного наследия – памятников археологии Тульской области»
1273. Селище 5 у д. Фёдоровка. XVI в., XVIII-XIX вв.	Приказ министерства культуры и туризма Тульской области от 06.03.2014 № 45 «Об утверждении списка выявленных объектов культурного наследия – памятников археологии Тульской области»
1274. Селище 1 у д. Харино Начало 1-го тыс. н.э., XVII-XIX вв.	Приказ министерства культуры и туризма Тульской области от 06.03.2014 № 45 «Об утверждении списка выявленных объектов культурного наследия – памятников археологии Тульской области»
1275. Селище 16 у п. Шатск XII-XIV вв.	Приказ министерства культуры и туризма Тульской области от 06.03.2014 № 45 «Об утверждении списка выявленных объектов культурного наследия – памятников археологии Тульской области»
1276. Селище 17 у п. Шатск XII-XIV вв.	Приказ министерства культуры и туризма Тульской области от 06.03.2014 № 45 «Об утверждении списка выявленных объектов культурного наследия – памятников археологии Тульской области»
1277. Селище 18 у п. Шатск XII-XIV вв.	Приказ министерства культуры и туризма Тульской области от 06.03.2014 № 45 «Об утверждении списка выявленных объектов культурного наследия – памятников археологии Тульской области»
1278. Селище 1 у д. Широно. ранний железный век, XII-XIV вв., XVII-XVIII вв.	Приказ министерства культуры и туризма Тульской области от 06.03.2014 № 45 «Об утверждении списка выявленных объектов культурного наследия – памятников археологии Тульской области»
1279. Селище 2 у д. Широно. XII-XIV вв, XVII-XVIII вв.	Приказ министерства культуры и туризма Тульской области от 06.03.2014 № 45 «Об утверждении списка выявленных объектов культурного наследия – памятников археологии Тульской области»
1280. Одиночный курган у д. Широно. датировка неизвестна	Приказ министерства культуры и туризма Тульской области от 06.03.2014 № 45 «Об утверждении списка выявленных объектов культурного наследия – памятников археологии Тульской области»

1	2
1281. Нижнее Елькино селище 1. XII-XIV вв., XVI-XVII вв.	Приказ министерства культуры и туризма Тульской области от 06.03.2014 № 45 «Об утверждении списка выявленных объектов культурного наследия – памятников археологии Тульской области»
1282. Нижнее Елькино селище 2. XII-XIV вв., XVI-XVII вв.	Приказ министерства культуры и туризма Тульской области от 06.03.2014 № 45 «Об утверждении списка выявленных объектов культурного наследия – памятников археологии Тульской области»
1283. Нижнее Елькино селище 3. XII-XIV вв., XVI-XVII вв.	Приказ министерства культуры и туризма Тульской области от 06.03.2014 № 45 «Об утверждении списка выявленных объектов культурного наследия – памятников археологии Тульской области»
1284. Нижнее Елькино селище 4. XII-XIV вв., XVI-XVII вв.	Приказ министерства культуры и туризма Тульской области от 06.03.2014 № 45 «Об утверждении списка выявленных объектов культурного наследия – памятников археологии Тульской области»
1285. Нижнее Елькино селище 5. середина 1 тыс.н.э., XVI-XVII вв.	Приказ министерства культуры и туризма Тульской области от 06.03.2014 № 45 «Об утверждении списка выявленных объектов культурного наследия – памятников археологии Тульской области»
1286. Песочная селище 1. XVI – XVII вв.	Приказ министерства культуры и туризма Тульской области от 06.03.2014 № 45 «Об утверждении списка выявленных объектов культурного наследия – памятников археологии Тульской области»
1287. Песочная селище 2. XVI – XVII вв.	Приказ министерства культуры и туризма Тульской области от 06.03.2014 № 45 «Об утверждении списка выявленных объектов культурного наследия – памятников археологии Тульской области»
1288. Банино селище 1. 1-ая пол. I тыс. н.э., XVI – XVII вв.	Приказ министерства культуры и туризма Тульской области от 06.03.2014 № 45 «Об утверждении списка выявленных объектов культурного наследия – памятников археологии Тульской области»
1289. Гнездино селище 1. XVI – XVII вв.	Приказ министерства культуры и туризма Тульской области от 06.03.2014 № 45 «Об утверждении списка выявленных объектов культурного наследия – памятников археологии Тульской области»
1290. Севрюково, селище 1. XVI в.	Приказ министерства культуры и туризма Тульской области от 06.03.2014 № 45 «Об утверждении списка выявленных объектов культурного наследия – памятников археологии Тульской области»
1291. Севрюково, селище 2. XII-XIV вв.	Приказ министерства культуры и туризма Тульской области от 06.03.2014 № 45 «Об утверждении списка выявленных объектов культурного наследия – памятников археологии Тульской области»

1	2
1292. Севрюково, селище 3, ранний железный век	Приказ министерства культуры и туризма Тульской области от 06.03.2014 № 45 «Об утверждении списка выявленных объектов культурного наследия – памятников археологии Тульской области»
1293. Страхово, селище 7. XVII-XVIII вв.	Приказ министерства культуры и туризма Тульской области от 06.03.2014 № 45 «Об утверждении списка выявленных объектов культурного наследия – памятников археологии Тульской области»
1294. Кишкино, селище 1. XVII-XVIII вв.	Приказ министерства культуры и туризма Тульской области от 06.03.2014 № 45 «Об утверждении списка выявленных объектов культурного наследия – памятников археологии Тульской области»
1295. Руднево Селище 2. XVII-XVIII вв.	Приказ министерства культуры и туризма Тульской области от 06.03.2014 № 45 «Об утверждении списка выявленных объектов культурного наследия – памятников археологии Тульской области»
1296. Руднево Селище 3. XVII-XVIII вв.	Приказ министерства культуры и туризма Тульской области от 06.03.2014 № 45 «Об утверждении списка выявленных объектов культурного наследия – памятников археологии Тульской области»
1297. Никитино, селище 3. I-ое тыс. н.э.	Приказ министерства культуры и туризма Тульской области от 06.03.2014 № 45 «Об утверждении списка выявленных объектов культурного наследия – памятников археологии Тульской области»
1298. Селище 1 у д. Варфоломеево XVI в	Приказ министерства культуры и туризма Тульской области от 12.03.2015 № 44 «О внесении изменений в приказ от 06.03.2014 № 45 «Об утверждении списка выявленных объектов культурного наследия – памятников археологии Тульской области»
1299. «Поселение Зимаровка 1»	Приказ инспекции Тульской области по государственной охране объектов культурного наследия от 06.07.2016 № 89 «О включении объекта археологического наследия «Поселение Зимаровка 1» в Перечень выявленных объектов культурного наследия и утверждении границ его территории»
1300. «Селище 1 у пос. Плеханово» (XVI-XVII вв.)	Приказ инспекции Тульской области по государственной охране объектов культурного наследия от 06.07.2017 № 125 «О включении объектов археологического наследия «Селище 1 у пос. Плеханово»; «Селище 2 у пос. Плеханово»; «Поселение 2 у пос. Горелки» в Перечень выявленных объектов культурного наследия и утверждении границ их территорий»
1301. «Селище 2 у пос. Плеханово» (XVI - XVII вв)	Приказ инспекции Тульской области по государственной охране объектов культурного наследия от 06.07.2017 № 125 «О включении объектов археологического наследия «Селище 1 у пос. Плеханово»; «Селище 2 у пос. Плеханово»; «Поселение 2 у пос. Горелки» в Перечень выявленных объектов культурного наследия и утверждении границ их территорий»



1	2
1309. Селище Суходол 1	Приказ инспекции Тульской области по государственной охране объектов культурного наследия от 26.11.2021 № 144 «О включении объектов археологического наследия «Селище Суходол 1», «Селище Суходол 2», «Селище Суходол 3», «Селище Суходол 4», «Городище у д. Лобынское», «Селище 2 у д. Малая Хатунка», «Селище 3 у д. Малая Хатунка», «Селище 1 у д. Тележенка», «Малая Стрекаловка. Городище», «Малая Стрекаловка. Селище 1», «Малая Стрекаловка. Селище 2», «Малая Стрекаловка. Селище 3», «Малая Стрекаловка. Селище 4», «Малая Стрекаловка. Селище 5», «Малая Стрекаловка. Селище 6», «Малая Стрекаловка. Селище 7», «Малая Стрекаловка. Селище 8», «Городище у п. Барсуки», «Городище 2 у д. Страхово», «Селище 1 у д. Большая Кожуховка», «Селище 2 у д. Большая Кожуховка», «Селище 1 у п. Лесной», «Селище 2 у п. Лесной», «Селище 3 у п. Лесной», «Селище 4 у п. Лесной», «Городище у д. Слобода», «Селище 2 у д. Головеньки», «Селище 3 у д. Головеньки», «Селище 4 у д. Головеньки», «Селище 5 у д. Головеньки», «Селище 2 у д. Грумант», «Селище 5 у с. Павловское», «Могильник 1 у с. Павловское», «Могильник 2 у с. Павловское» в перечень выявленных объектов культурного наследия, утверждении границ их территории»
1310. Селище Суходол 2	Приказ инспекции Тульской области по государственной охране объектов культурного наследия от 26.11.2021 № 144 «О включении объектов археологического наследия «Селище Суходол 1», «Селище Суходол 2», «Селище Суходол 3», «Селище Суходол 4», «Городище у д. Лобынское», «Селище 2 у д. Малая Хатунка», «Селище 3 у д. Малая Хатунка», «Селище 1 у д. Тележенка», «Малая Стрекаловка. Городище», «Малая Стрекаловка. Селище 1», «Малая Стрекаловка. Селище 2», «Малая Стрекаловка. Селище 3», «Малая Стрекаловка. Селище 4», «Малая Стрекаловка. Селище 5», «Малая Стрекаловка. Селище 6», «Малая Стрекаловка. Селище 7», «Малая Стрекаловка. Селище 8», «Городище у п. Барсуки», «Городище 2 у д. Страхово», «Селище 1 у д. Большая Кожуховка», «Селище 2 у д. Большая Кожуховка», «Селище 1 у п. Лесной», «Селище 2 у п. Лесной», «Селище 3 у п. Лесной», «Селище 4 у п. Лесной», «Городище у д. Слобода», «Селище 2 у д. Головеньки», «Селище 3 у д. Головеньки», «Селище 4 у д. Головеньки», «Селище 5 у д. Головеньки», «Селище 2 у д. Грумант», «Селище 5 у с. Павловское», «Могильник 1 у с. Павловское», «Могильник 2 у с. Павловское» в перечень выявленных объектов культурного наследия, утверждении границ их территории»
1311. Селище Суходол 3	Приказ инспекции Тульской области по государственной охране объектов культурного наследия от 26.11.2021 № 144 «О включении объектов археологического наследия «Селище Суходол 1», «Селище Суходол 2», «Селище Суходол 3», «Селище Суходол 4», «Городище

1	2
	у д. Лобынское», «Селище 2 у д. Малая Хатунка», «Селище 3 у д. Малая Хатунка», «Селище 1 у д. Тележенка», «Малая Стрекаловка. Городище», «Малая Стрекаловка. Селище 1», «Малая Стрекаловка. Селище 2», «Малая Стрекаловка. Селище 3», «Малая Стрекаловка. Селище 4», «Малая Стрекаловка. Селище 5», «Малая Стрекаловка. Селище 6», «Малая Стрекаловка. Селище 7», «Малая Стрекаловка. Селище 8», «Городище у п. Барсуки», «Городище 2 у д. Страхово», «Селище 1 у д. Большая Кожуховка», «Селище 2 у д. Большая Кожуховка», «Селище 1 у п. Лесной», «Селище 2 у п. Лесной», «Селище 3 у п. Лесной», «Селище 4 у п. Лесной», «Городище у д. Слобода», «Селище 2 у д. Головеньки», «Селище 3 у д. Головеньки», «Селище 4 у д. Головеньки», «Селище 5 у д. Головеньки», «Селище 2 у д. Грумант», «Селище 5 у с. Павловское», «Могильник 1 у с. Павловское», «Могильник 2 у с. Павловское» в перечень выявленных объектов культурного наследия, утверждению границ их территории»
1312. Селище Суходол 4	Приказ инспекции Тульской области по государственной охране объектов культурного наследия от 26.11.2021 № 144 «О включении объектов археологического наследия «Селище Суходол 1», «Селище Суходол 2», «Селище Суходол 3», «Селище Суходол 4», «Городище у д. Лобынское», «Селище 2 у д. Малая Хатунка», «Селище 3 у д. Малая Хатунка», «Селище 1 у д. Тележенка», «Малая Стрекаловка. Городище», «Малая Стрекаловка. Селище 1», «Малая Стрекаловка. Селище 2», «Малая Стрекаловка. Селище 3», «Малая Стрекаловка. Селище 4», «Малая Стрекаловка. Селище 5», «Малая Стрекаловка. Селище 6», «Малая Стрекаловка. Селище 7», «Малая Стрекаловка. Селище 8», «Городище у п. Барсуки», «Городище 2 у д. Страхово», «Селище 1 у д. Большая Кожуховка», «Селище 2 у д. Большая Кожуховка», «Селище 1 у п. Лесной», «Селище 2 у п. Лесной», «Селище 3 у п. Лесной», «Селище 4 у п. Лесной», «Городище у д. Слобода», «Селище 2 у д. Головеньки», «Селище 3 у д. Головеньки», «Селище 4 у д. Головеньки», «Селище 5 у д. Головеньки», «Селище 2 у д. Грумант», «Селище 5 у с. Павловское», «Могильник 1 у с. Павловское», «Могильник 2 у с. Павловское» в перечень выявленных объектов культурного наследия, утверждению границ их территории»
1313. Городище у д. Лобынское	Приказ инспекции Тульской области по государственной охране объектов культурного наследия от 26.11.2021 № 144 «О включении объектов археологического наследия «Селище Суходол 1», «Селище Суходол 2», «Селище Суходол 3», «Селище Суходол 4», «Городище у д. Лобынское», «Селище 2 у д. Малая Хатунка», «Селище 3 у д. Малая Хатунка», «Селище 1 у д. Тележенка», «Малая Стрекаловка. Городище», «Малая Стрекаловка. Селище 1», «Малая Стрекаловка. Селище 2», «Малая Стрекаловка. Селище 3», «Малая Стрекаловка. Селище 4»,

1	2
	«Малая Стрекаловка. Селище 5», «Малая Стрекаловка. Селище 6», «Малая Стрекаловка. Селище 7», «Малая Стрекаловка. Селище 8», «Городище у п. Барсуки», «Городище 2 у д. Страхово», «Селище 1 у д. Большая Кожуховка», «Селище 2 у д. Большая Кожуховка», «Селище 1 у п. Лесной», «Селище 2 у п. Лесной», «Селище 3 у п. Лесной», «Селище 4 у п. Лесной», «Городище у д. Слобода», «Селище 2 у д. Головеньки», «Селище 3 у д. Головеньки», «Селище 4 у д. Головеньки», «Селище 5 у д. Головеньки», «Селище 2 у д. Грумант», «Селище 5 у с. Павловское», «Могильник 1 у с. Павловское», «Могильник 2 у с. Павловское» в перечень выявленных объектов культурного наследия, утверждения границ их территории»
1314. Малая Стрекаловка. Городище	Приказ инспекции Тульской области по государственной охране объектов культурного наследия от 26.11.2021 № 144 «О включении объектов археологического наследия «Селище Суходол 1», «Селище Суходол 2», «Селище Суходол 3», «Селище Суходол 4», «Городище у д. Лобынское», «Селище 2 у д. Малая Хатунка», «Селище 3 у д. Малая Хатунка», «Селище 1 у д. Тележенка», «Малая Стрекаловка. Городище», «Малая Стрекаловка. Селище 1», «Малая Стрекаловка. Селище 2», «Малая Стрекаловка. Селище 3», «Малая Стрекаловка. Селище 4», «Малая Стрекаловка. Селище 5», «Малая Стрекаловка. Селище 6», «Малая Стрекаловка. Селище 7», «Малая Стрекаловка. Селище 8», «Городище у п. Барсуки», «Городище 2 у д. Страхово», «Селище 1 у д. Большая Кожуховка», «Селище 2 у д. Большая Кожуховка», «Селище 1 у п. Лесной», «Селище 2 у п. Лесной», «Селище 3 у п. Лесной», «Селище 4 у п. Лесной», «Городище у д. Слобода», «Селище 2 у д. Головеньки», «Селище 3 у д. Головеньки», «Селище 4 у д. Головеньки», «Селище 5 у д. Головеньки», «Селище 2 у д. Грумант», «Селище 5 у с. Павловское», «Могильник 1 у с. Павловское», «Могильник 2 у с. Павловское» в перечень выявленных объектов культурного наследия, утверждения границ их территории»
1315. Малая Стрекаловка. Селище 1	Приказ инспекции Тульской области по государственной охране объектов культурного наследия от 26.11.2021 № 144 «О включении объектов археологического наследия «Селище Суходол 1», «Селище Суходол 2», «Селище Суходол 3», «Селище Суходол 4», «Городище у д. Лобынское», «Селище 2 у д. Малая Хатунка», «Селище 3 у д. Малая Хатунка», «Селище 1 у д. Тележенка», «Малая Стрекаловка. Городище», «Малая Стрекаловка. Селище 1», «Малая Стрекаловка. Селище 2», «Малая Стрекаловка. Селище 3», «Малая Стрекаловка. Селище 4», «Малая Стрекаловка. Селище 5», «Малая Стрекаловка. Селище 6», «Малая Стрекаловка. Селище 7», «Малая Стрекаловка. Селище 8», «Городище у п. Барсуки», «Городище 2 у д. Страхово», «Селище 1 у д. Большая Кожуховка», «Селище 2 у д. Большая Кожуховка»,

1	2
	«Селище 1 у п. Лесной», «Селище 2 у п. Лесной», «Селище 3 у п. Лесной», «Селище 4 у п. Лесной», «Городище у д. Слобода», «Селище 2 у д. Головеньки», «Селище 3 у д. Головеньки», «Селище 4 у д. Головеньки», «Селище 5 у д. Головеньки», «Селище 2 у д. Грумант», «Селище 5 у с. Павловское», «Могильник 1 у с. Павловское», «Могильник 2 у с. Павловское» в перечень выявленных объектов культурного наследия, утверждению границ их территории»
1316. Малая Стрекаловка. Селище 2	Приказ инспекции Тульской области по государственной охране объектов культурного наследия от 26.11.2021 № 144 «О включении объектов археологического наследия «Селище Суходол 1», «Селище Суходол 2», «Селище Суходол 3», «Селище Суходол 4», «Городище у д. Лобынское», «Селище 2 у д. Малая Хатунка», «Селище 3 у д. Малая Хатунка», «Селище 1 у д. Тележенка», «Малая Стрекаловка. Городище», «Малая Стрекаловка. Селище 1», «Малая Стрекаловка. Селище 2», «Малая Стрекаловка. Селище 3», «Малая Стрекаловка. Селище 4», «Малая Стрекаловка. Селище 5», «Малая Стрекаловка. Селище 6», «Малая Стрекаловка. Селище 7», «Малая Стрекаловка. Селище 8», «Городище у п. Барсуки», «Городище 2 у д. Страхово», «Селище 1 у д. Большая Кожуховка», «Селище 2 у д. Большая Кожуховка», «Селище 1 у п. Лесной», «Селище 2 у п. Лесной», «Селище 3 у п. Лесной», «Селище 4 у п. Лесной», «Городище у д. Слобода», «Селище 2 у д. Головеньки», «Селище 3 у д. Головеньки», «Селище 4 у д. Головеньки», «Селище 5 у д. Головеньки», «Селище 2 у д. Грумант», «Селище 5 у с. Павловское», «Могильник 1 у с. Павловское», «Могильник 2 у с. Павловское» в перечень выявленных объектов культурного наследия, утверждению границ их территории»
1317. Малая Стрекаловка. Селище 3	Приказ инспекции Тульской области по государственной охране объектов культурного наследия от 26.11.2021 № 144 «О включении объектов археологического наследия «Селище Суходол 1», «Селище Суходол 2», «Селище Суходол 3», «Селище Суходол 4», «Городище у д. Лобынское», «Селище 2 у д. Малая Хатунка», «Селище 3 у д. Малая Хатунка», «Селище 1 у д. Тележенка», «Малая Стрекаловка. Городище», «Малая Стрекаловка. Селище 1», «Малая Стрекаловка. Селище 2», «Малая Стрекаловка. Селище 3», «Малая Стрекаловка. Селище 4», «Малая Стрекаловка. Селище 5», «Малая Стрекаловка. Селище 6», «Малая Стрекаловка. Селище 7», «Малая Стрекаловка. Селище 8», «Городище у п. Барсуки», «Городище 2 у д. Страхово», «Селище 1 у д. Большая Кожуховка», «Селище 2 у д. Большая Кожуховка», «Селище 1 у п. Лесной», «Селище 2 у п. Лесной», «Селище 3 у п. Лесной», «Селище 4 у п. Лесной», «Городище у д. Слобода», «Селище 2 у д. Головеньки», «Селище 3 у д. Головеньки», «Селище 4 у д. Головеньки», «Селище 5 у д. Головеньки», «Селище 2



1	2
	у д. Грумант», «Селище 5 у с. Павловское», «Могильник 1 у с. Павловское», «Могильник 2 у с. Павловское» в перечень выявленных объектов культурного наследия, утверждении границ их территории»
1318. Малая Стрекаловка. Селище 4	Приказ инспекции Тульской области по государственной охране объектов культурного наследия от 26.11.2021 № 144 «О включении объектов археологического наследия «Селище Суходол 1», «Селище Суходол 2», «Селище Суходол 3», «Селище Суходол 4», «Городище у д. Лобынское», «Селище 2 у д. Малая Хатунка», «Селище 3 у д. Малая Хатунка», «Селище 1 у д. Тележенка», «Малая Стрекаловка. Городище», «Малая Стрекаловка. Селище 1», «Малая Стрекаловка. Селище 2», «Малая Стрекаловка. Селище 3», «Малая Стрекаловка. Селище 4», «Малая Стрекаловка. Селище 5», «Малая Стрекаловка. Селище 6», «Малая Стрекаловка. Селище 7», «Малая Стрекаловка. Селище 8», «Городище у п. Барсуки», «Городище 2 у д. Страхово», «Селище 1 у д. Большая Кожуховка», «Селище 2 у д. Большая Кожуховка», «Селище 1 у п. Лесной», «Селище 2 у п. Лесной», «Селище 3 у п. Лесной», «Селище 4 у п. Лесной», «Городище у д. Слобода», «Селище 2 у д. Головеньки», «Селище 3 у д. Головеньки», «Селище 4 у д. Головеньки», «Селище 5 у д. Головеньки», «Селище 2 у д. Грумант», «Селище 5 у с. Павловское», «Могильник 1 у с. Павловское», «Могильник 2 у с. Павловское» в перечень выявленных объектов культурного наследия, утверждении границ их территории»
1319. Малая Стрекаловка. Селище 5	Приказ инспекции Тульской области по государственной охране объектов культурного наследия от 26.11.2021 № 144 «О включении объектов археологического наследия «Селище Суходол 1», «Селище Суходол 2», «Селище Суходол 3», «Селище Суходол 4», «Городище у д. Лобынское», «Селище 2 у д. Малая Хатунка», «Селище 3 у д. Малая Хатунка», «Селище 1 у д. Тележенка», «Малая Стрекаловка. Городище», «Малая Стрекаловка. Селище 1», «Малая Стрекаловка. Селище 2», «Малая Стрекаловка. Селище 3», «Малая Стрекаловка. Селище 4», «Малая Стрекаловка. Селище 5», «Малая Стрекаловка. Селище 6», «Малая Стрекаловка. Селище 7», «Малая Стрекаловка. Селище 8», «Городище у п. Барсуки», «Городище 2 у д. Страхово», «Селище 1 у д. Большая Кожуховка», «Селище 2 у д. Большая Кожуховка», «Селище 1 у п. Лесной», «Селище 2 у п. Лесной», «Селище 3 у п. Лесной», «Селище 4 у п. Лесной», «Городище у д. Слобода», «Селище 2 у д. Головеньки», «Селище 3 у д. Головеньки», «Селище 4 у д. Головеньки», «Селище 5 у д. Головеньки», «Селище 2 у д. Грумант», «Селище 5 у с. Павловское», «Могильник 1 у с. Павловское», «Могильник 2 у с. Павловское» в перечень выявленных объектов культурного наследия, утверждении границ их территории»

1	2
1320. Малая Стрекаловка. Селище 6	Приказ инспекции Тульской области по государственной охране объектов культурного наследия от 26.11.2021 № 144 «О включении объектов археологического наследия «Селище Суходол 1», «Селище Суходол 2», «Селище Суходол 3», «Селище Суходол 4», «Городище у д. Лобынское», «Селище 2 у д. Малая Хатунка», «Селище 3 у д. Малая Хатунка», «Селище 1 у д. Тележенка», «Малая Стрекаловка. Городище», «Малая Стрекаловка. Селище 1», «Малая Стрекаловка. Селище 2», «Малая Стрекаловка. Селище 3», «Малая Стрекаловка. Селище 4», «Малая Стрекаловка. Селище 5», «Малая Стрекаловка. Селище 6», «Малая Стрекаловка. Селище 7», «Малая Стрекаловка. Селище 8», «Городище у п. Барсуки», «Городище 2 у д. Страхово», «Селище 1 у д. Большая Кожуховка», «Селище 2 у д. Большая Кожуховка», «Селище 1 у п. Лесной», «Селище 2 у п. Лесной», «Селище 3 у п. Лесной», «Селище 4 у п. Лесной», «Городище у д. Слобода», «Селище 2 у д. Головеньки», «Селище 3 у д. Головеньки», «Селище 4 у д. Головеньки», «Селище 5 у д. Головеньки», «Селище 2 у д. Грумант», «Селище 5 у с. Павловское», «Могильник 1 у с. Павловское», «Могильник 2 у с. Павловское» в перечень выявленных объектов культурного наследия, утверждении границ их территории»
1321. Малая Стрекаловка. Селище 7	Приказ инспекции Тульской области по государственной охране объектов культурного наследия от 26.11.2021 № 144 «О включении объектов археологического наследия «Селище Суходол 1», «Селище Суходол 2», «Селище Суходол 3», «Селище Суходол 4», «Городище у д. Лобынское», «Селище 2 у д. Малая Хатунка», «Селище 3 у д. Малая Хатунка», «Селище 1 у д. Тележенка», «Малая Стрекаловка. Городище», «Малая Стрекаловка. Селище 1», «Малая Стрекаловка. Селище 2», «Малая Стрекаловка. Селище 3», «Малая Стрекаловка. Селище 4», «Малая Стрекаловка. Селище 5», «Малая Стрекаловка. Селище 6», «Малая Стрекаловка. Селище 7», «Малая Стрекаловка. Селище 8», «Городище у п. Барсуки», «Городище 2 у д. Страхово», «Селище 1 у д. Большая Кожуховка», «Селище 2 у д. Большая Кожуховка», «Селище 1 у п. Лесной», «Селище 2 у п. Лесной», «Селище 3 у п. Лесной», «Селище 4 у п. Лесной», «Городище у д. Слобода», «Селище 2 у д. Головеньки», «Селище 3 у д. Головеньки», «Селище 4 у д. Головеньки», «Селище 5 у д. Головеньки», «Селище 2 у д. Грумант», «Селище 5 у с. Павловское», «Могильник 1 у с. Павловское», «Могильник 2 у с. Павловское» в перечень выявленных объектов культурного наследия, утверждении границ их территории»
1322. Малая Стрекаловка. Селище 8	Приказ инспекции Тульской области по государственной охране объектов культурного наследия от 26.11.2021 № 144 «О включении объектов археологического наследия «Селище Суходол 1», «Селище Суходол 2», «Селище Суходол 3», «Селище Суходол 4», «Городище

1	2
	<p>у д. Лобынское», «Селище 2 у д. Малая Хатунка», «Селище 3 у д. Малая Хатунка», «Селище 1 у д. Тележенка», «Малая Стрекаловка. Городище», «Малая Стрекаловка. Селище 1», «Малая Стрекаловка. Селище 2», «Малая Стрекаловка. Селище 3», «Малая Стрекаловка. Селище 4», «Малая Стрекаловка. Селище 5», «Малая Стрекаловка. Селище 6», «Малая Стрекаловка. Селище 7», «Малая Стрекаловка. Селище 8», «Городище у п. Барсуки», «Городище 2 у д. Страхово», «Селище 1 у д. Большая Кожуховка», «Селище 2 у д. Большая Кожуховка», «Селище 1 у п. Лесной», «Селище 2 у п. Лесной», «Селище 3 у п. Лесной», «Селище 4 у п. Лесной», «Городище у д. Слобода», «Селище 2 у д. Головеньки», «Селище 3 у д. Головеньки», «Селище 4 у д. Головеньки», «Селище 5 у д. Головеньки», «Селище 2 у д. Грумант», «Селище 5 у с. Павловское», «Могильник 1 у с. Павловское», «Могильник 2 у с. Павловское» в перечень выявленных объектов культурного наследия, утверждению границ их территории»</p>
1323. Городище у п. Барсуки	<p>Приказ инспекции Тульской области по государственной охране объектов культурного наследия от 26.11.2021 № 144 «О включении объектов археологического наследия «Селище Суходол 1», «Селище Суходол 2», «Селище Суходол 3», «Селище Суходол 4», «Городище у д. Лобынское», «Селище 2 у д. Малая Хатунка», «Селище 3 у д. Малая Хатунка», «Селище 1 у д. Тележенка», «Малая Стрекаловка. Городище», «Малая Стрекаловка. Селище 1», «Малая Стрекаловка. Селище 2», «Малая Стрекаловка. Селище 3», «Малая Стрекаловка. Селище 4», «Малая Стрекаловка. Селище 5», «Малая Стрекаловка. Селище 6», «Малая Стрекаловка. Селище 7», «Малая Стрекаловка. Селище 8», «Городище у п. Барсуки», «Городище 2 у д. Страхово», «Селище 1 у д. Большая Кожуховка», «Селище 2 у д. Большая Кожуховка», «Селище 1 у п. Лесной», «Селище 2 у п. Лесной», «Селище 3 у п. Лесной», «Селище 4 у п. Лесной», «Городище у д. Слобода», «Селище 2 у д. Головеньки», «Селище 3 у д. Головеньки», «Селище 4 у д. Головеньки», «Селище 5 у д. Головеньки», «Селище 2 у д. Грумант», «Селище 5 у с. Павловское», «Могильник 1 у с. Павловское», «Могильник 2 у с. Павловское» в перечень выявленных объектов культурного наследия, утверждению границ их территории»</p>
1324. Городище 2 у д. Страхово	<p>Приказ инспекции Тульской области по государственной охране объектов культурного наследия от 26.11.2021 № 144 «О включении объектов археологического наследия «Селище Суходол 1», «Селище Суходол 2», «Селище Суходол 3», «Селище Суходол 4», «Городище у д. Лобынское», «Селище 2 у д. Малая Хатунка», «Селище 3 у д. Малая Хатунка», «Селище 1 у д. Тележенка», «Малая Стрекаловка. Городище», «Малая Стрекаловка. Селище 1», «Малая Стрекаловка. Селище 2», «Малая Стрекаловка. Селище 3», «Малая Стрекаловка. Селище 4»,</p>

1	2
	«Малая Стрекаловка. Селище 5», «Малая Стрекаловка. Селище 6», «Малая Стрекаловка. Селище 7», «Малая Стрекаловка. Селище 8», «Городище у п. Барсуки», «Городище 2 у д. Страхово», «Селище 1 у д. Большая Кожуховка», «Селище 2 у д. Большая Кожуховка», «Селище 1 у п. Лесной», «Селище 2 у п. Лесной», «Селище 3 у п. Лесной», «Селище 4 у п. Лесной», «Городище у д. Слобода», «Селище 2 у д. Головеньки», «Селище 3 у д. Головеньки», «Селище 4 у д. Головеньки», «Селище 5 у д. Головеньки», «Селище 2 у д. Грумант», «Селище 5 у с. Павловское», «Могильник 1 у с. Павловское», «Могильник 2 у с. Павловское» в перечень выявленных объектов культурного наследия, утверждении границ их территории»
1325. Селище 1 у д. Большая Кожуховка	Приказ инспекции Тульской области по государственной охране объектов культурного наследия от 26.11.2021 № 144 «О включении объектов археологического наследия «Селище Суходол 1», «Селище Суходол 2», «Селище Суходол 3», «Селище Суходол 4», «Городище у д. Лобынское», «Селище 2 у д. Малая Хатунка», «Селище 3 у д. Малая Хатунка», «Селище 1 у д. Тележенка», «Малая Стрекаловка. Городище», «Малая Стрекаловка. Селище 1», «Малая Стрекаловка. Селище 2», «Малая Стрекаловка. Селище 3», «Малая Стрекаловка. Селище 4», «Малая Стрекаловка. Селище 5», «Малая Стрекаловка. Селище 6», «Малая Стрекаловка. Селище 7», «Малая Стрекаловка. Селище 8», «Городище у п. Барсуки», «Городище 2 у д. Страхово», «Селище 1 у д. Большая Кожуховка», «Селище 2 у д. Большая Кожуховка», «Селище 1 у п. Лесной», «Селище 2 у п. Лесной», «Селище 3 у п. Лесной», «Селище 4 у п. Лесной», «Городище у д. Слобода», «Селище 2 у д. Головеньки», «Селище 3 у д. Головеньки», «Селище 4 у д. Головеньки», «Селище 5 у д. Головеньки», «Селище 2 у д. Грумант», «Селище 5 у с. Павловское», «Могильник 1 у с. Павловское», «Могильник 2 у с. Павловское» в перечень выявленных объектов культурного наследия, утверждении границ их территории»
1326. Селище 2 у д. Большая Кожуховка	Приказ инспекции Тульской области по государственной охране объектов культурного наследия от 26.11.2021 № 144 «О включении объектов археологического наследия «Селище Суходол 1», «Селище Суходол 2», «Селище Суходол 3», «Селище Суходол 4», «Городище у д. Лобынское», «Селище 2 у д. Малая Хатунка», «Селище 3 у д. Малая Хатунка», «Селище 1 у д. Тележенка», «Малая Стрекаловка. Городище», «Малая Стрекаловка. Селище 1», «Малая Стрекаловка. Селище 2», «Малая Стрекаловка. Селище 3», «Малая Стрекаловка. Селище 4», «Малая Стрекаловка. Селище 5», «Малая Стрекаловка. Селище 6», «Малая Стрекаловка. Селище 7», «Малая Стрекаловка. Селище 8», «Городище у п. Барсуки», «Городище 2 у д. Страхово», «Селище 1 у д. Большая Кожуховка», «Селище 2 у д. Большая Кожуховка»,

1	2
	«Селище 1 у п. Лесной», «Селище 2 у п. Лесной», «Селище 3 у п. Лесной», «Селище 4 у п. Лесной», «Городище у д. Слобода», «Селище 2 у д. Головеньки», «Селище 3 у д. Головеньки», «Селище 4 у д. Головеньки», «Селище 5 у д. Головеньки», «Селище 2 у д. Грумант», «Селище 5 у с. Павловское», «Могильник 1 у с. Павловское», «Могильник 2 у с. Павловское» в перечень выявленных объектов культурного наследия, утверждении границ их территории»
1327. Селище 1 у п. Лесной	Приказ инспекции Тульской области по государственной охране объектов культурного наследия от 26.11.2021 № 144 «О включении объектов археологического наследия «Селище Суходол 1», «Селище Суходол 2», «Селище Суходол 3», «Селище Суходол 4», «Городище у д. Лобынское», «Селище 2 у д. Малая Хатунка», «Селище 3 у д. Малая Хатунка», «Селище 1 у д. Тележенка», «Малая Стрекаловка. Городище», «Малая Стрекаловка. Селище 1», «Малая Стрекаловка. Селище 2», «Малая Стрекаловка. Селище 3», «Малая Стрекаловка. Селище 4», «Малая Стрекаловка. Селище 5», «Малая Стрекаловка. Селище 6», «Малая Стрекаловка. Селище 7», «Малая Стрекаловка. Селище 8», «Городище у п. Барсуки», «Городище 2 у д. Страхово», «Селище 1 у д. Большая Кожуховка», «Селище 2 у д. Большая Кожуховка», «Селище 1 у п. Лесной», «Селище 2 у п. Лесной», «Селище 3 у п. Лесной», «Селище 4 у п. Лесной», «Городище у д. Слобода», «Селище 2 у д. Головеньки», «Селище 3 у д. Головеньки», «Селище 4 у д. Головеньки», «Селище 5 у д. Головеньки», «Селище 2 у д. Грумант», «Селище 5 у с. Павловское», «Могильник 1 у с. Павловское», «Могильник 2 у с. Павловское» в перечень выявленных объектов культурного наследия, утверждении границ их территории»
1328. Селище 2 у п. Лесной	Приказ инспекции Тульской области по государственной охране объектов культурного наследия от 26.11.2021 № 144 «О включении объектов археологического наследия «Селище Суходол 1», «Селище Суходол 2», «Селище Суходол 3», «Селище Суходол 4», «Городище у д. Лобынское», «Селище 2 у д. Малая Хатунка», «Селище 3 у д. Малая Хатунка», «Селище 1 у д. Тележенка», «Малая Стрекаловка. Городище», «Малая Стрекаловка. Селище 1», «Малая Стрекаловка. Селище 2», «Малая Стрекаловка. Селище 3», «Малая Стрекаловка. Селище 4», «Малая Стрекаловка. Селище 5», «Малая Стрекаловка. Селище 6», «Малая Стрекаловка. Селище 7», «Малая Стрекаловка. Селище 8», «Городище у п. Барсуки», «Городище 2 у д. Страхово», «Селище 1 у д. Большая Кожуховка», «Селище 2 у д. Большая Кожуховка», «Селище 1 у п. Лесной», «Селище 2 у п. Лесной», «Селище 3 у п. Лесной», «Селище 4 у п. Лесной», «Городище у д. Слобода», «Селище 2 у д. Головеньки», «Селище 3 у д. Головеньки», «Селище 4 у д. Головеньки», «Селище 5 у д. Головеньки», «Селище 2

1	2
	у д. Грумант», «Селище 5 у с. Павловское», «Могильник 1 у с. Павловское», «Могильник 2 у с. Павловское» в перечень выявленных объектов культурного наследия, утверждению границ их территории»
1329. Селище 3 у п. Лесной	Приказ инспекции Тульской области по государственной охране объектов культурного наследия от 26.11.2021 № 144 «О включении объектов археологического наследия «Селище Суходол 1», «Селище Суходол 2», «Селище Суходол 3», «Селище Суходол 4», «Городище у д. Лобынское», «Селище 2 у д. Малая Хатунка», «Селище 3 у д. Малая Хатунка», «Селище 1 у д. Тележенка», «Малая Стрекаловка. Городище», «Малая Стрекаловка. Селище 1», «Малая Стрекаловка. Селище 2», «Малая Стрекаловка. Селище 3», «Малая Стрекаловка. Селище 4», «Малая Стрекаловка. Селище 5», «Малая Стрекаловка. Селище 6», «Малая Стрекаловка. Селище 7», «Малая Стрекаловка. Селище 8», «Городище у п. Барсуки», «Городище 2 у д. Страхово», «Селище 1 у д. Большая Кожуховка», «Селище 2 у д. Большая Кожуховка», «Селище 1 у п. Лесной», «Селище 2 у п. Лесной», «Селище 3 у п. Лесной», «Селище 4 у п. Лесной», «Городище у д. Слобода», «Селище 2 у д. Головеньки», «Селище 3 у д. Головеньки», «Селище 4 у д. Головеньки», «Селище 5 у д. Головеньки», «Селище 2 у д. Грумант», «Селище 5 у с. Павловское», «Могильник 1 у с. Павловское», «Могильник 2 у с. Павловское» в перечень выявленных объектов культурного наследия, утверждению границ их территории»
1330. Селище 4 у п. Лесной	Приказ инспекции Тульской области по государственной охране объектов культурного наследия от 26.11.2021 № 144 «О включении объектов археологического наследия «Селище Суходол 1», «Селище Суходол 2», «Селище Суходол 3», «Селище Суходол 4», «Городище у д. Лобынское», «Селище 2 у д. Малая Хатунка», «Селище 3 у д. Малая Хатунка», «Селище 1 у д. Тележенка», «Малая Стрекаловка. Городище», «Малая Стрекаловка. Селище 1», «Малая Стрекаловка. Селище 2», «Малая Стрекаловка. Селище 3», «Малая Стрекаловка. Селище 4», «Малая Стрекаловка. Селище 5», «Малая Стрекаловка. Селище 6», «Малая Стрекаловка. Селище 7», «Малая Стрекаловка. Селище 8», «Городище у п. Барсуки», «Городище 2 у д. Страхово», «Селище 1 у д. Большая Кожуховка», «Селище 2 у д. Большая Кожуховка», «Селище 1 у п. Лесной», «Селище 2 у п. Лесной», «Селище 3 у п. Лесной», «Селище 4 у п. Лесной», «Городище у д. Слобода», «Селище 2 у д. Головеньки», «Селище 3 у д. Головеньки», «Селище 4 у д. Головеньки», «Селище 5 у д. Головеньки», «Селище 2 у д. Грумант», «Селище 5 у с. Павловское», «Могильник 1 у с. Павловское», «Могильник 2 у с. Павловское» в перечень выявленных объектов культурного наследия, утверждению границ их территории»



1	2
1338. Селиховое. Селище 1	Приказ инспекции Тульской области по государственной охране объектов культурного наследия от 14.01.2022 № 58 «О включении объекта археологического наследия «Селиховое. Селище 1» в перечень выявленных объектов культурного наследия, утверждении границ его территории»
1339. Поселение Скорнево-2	Приказ инспекции Тульской области по государственной охране объектов культурного наследия от 02.09.2022 № 96 «О включении объектов археологического наследия «Поселение Скорнево-2» и «Поселение Скорнево-3» в перечень выявленных объектов культурного наследия, утверждении границ их территории»
1340. Поселение Скорнево-3	Приказ инспекции Тульской области по государственной охране объектов культурного наследия от 02.09.2022 № 96 «О включении объектов археологического наследия «Поселение Скорнево-2» и «Поселение Скорнево-3» в перечень выявленных объектов культурного наследия, утверждении границ их территории»
1341. Беломестное. Поселение, мезолит, XII-XIII вв., XVI-XVII вв.	Приказ министерства культуры и туризма Тульской области от 06.03.2014 № 45 «Об утверждении списка выявленных объектов культурного наследия – памятников археологии Тульской области»
1342. Беломестное. Селище 1 (Бутырки 2), XII-XIII вв., XVI-XVII вв.	Приказ министерства культуры и туризма Тульской области от 06.03.2014 № 45 «Об утверждении списка выявленных объектов культурного наследия – памятников археологии Тульской области»
1343. Беломестное. Селище 2 (Бутырки 3) XII-XIII вв., XIV-XVI вв.	Приказ министерства культуры и туризма Тульской области от 06.03.2014 № 45 «Об утверждении списка выявленных объектов культурного наследия – памятников археологии Тульской области»
1344. Беломестное. Селище 3 (Бутырки 4), XII-XIII вв.	Приказ министерства культуры и туризма Тульской области от 06.03.2014 № 45 «Об утверждении списка выявленных объектов культурного наследия – памятников археологии Тульской области»
1345. Беломестное. Селище 4 (Бутырки 5), XII-XIII вв.	Приказ министерства культуры и туризма Тульской области от 06.03.2014 № 45 «Об утверждении списка выявленных объектов культурного наследия – памятников археологии Тульской области»
1346. Беломестное. Селище 5 (Бутырки 6), XII-XIV вв.	Приказ министерства культуры и туризма Тульской области от 06.03.2014 № 45 «Об утверждении списка выявленных объектов культурного наследия – памятников археологии Тульской области»
1347. Беломестное. Селище 6 (Бутырки 7), XII-XIV вв.	Приказ министерства культуры и туризма Тульской области от 06.03.2014 № 45 «Об утверждении списка выявленных объектов культурного наследия – памятников археологии Тульской области»



1	2
1348. Беломестное. Селище 7 (Бутырки 8), XII-XIV вв.	Приказ министерства культуры и туризма Тульской области от 06.03.2014 № 45 «Об утверждении списка выявленных объектов культурного наследия – памятников археологии Тульской области»
1349. Беломестное. Селище 8 (Бутырки 9), XII-XIV вв.	Приказ министерства культуры и туризма Тульской области от 06.03.2014 № 45 «Об утверждении списка выявленных объектов культурного наследия – памятников археологии Тульской области»
1350. Березовка. Селище 1, XII-XIV вв.	Приказ министерства культуры и туризма Тульской области от 06.03.2014 № 45 «Об утверждении списка выявленных объектов культурного наследия – памятников археологии Тульской области»
1351. Березовка. Селище 2, XII-XIV вв.	Приказ министерства культуры и туризма Тульской области от 06.03.2014 № 45 «Об утверждении списка выявленных объектов культурного наследия – памятников археологии Тульской области»
1352. Березовка. Селище 3, XII-XIV вв.	Приказ министерства культуры и туризма Тульской области от 06.03.2014 № 45 «Об утверждении списка выявленных объектов культурного наследия – памятников археологии Тульской области»
1353. Березовка. Селище 4, XII-XIV вв.	Приказ министерства культуры и туризма Тульской области от 06.03.2014 № 45 «Об утверждении списка выявленных объектов культурного наследия – памятников археологии Тульской области»
1354. Березовка. Селище 5, XII-XIV вв.	Приказ министерства культуры и туризма Тульской области от 06.03.2014 № 45 «Об утверждении списка выявленных объектов культурного наследия – памятников археологии Тульской области»
1355. Березовка. Селище 6, XII-XIV вв.	Приказ министерства культуры и туризма Тульской области от 06.03.2014 № 45 «Об утверждении списка выявленных объектов культурного наследия – памятников археологии Тульской области»
1356. Березовка. Селище 7, XII-XIV вв.	Приказ министерства культуры и туризма Тульской области от 06.03.2014 № 45 «Об утверждении списка выявленных объектов культурного наследия – памятников археологии Тульской области»
1357. Березовка. Селище 8, XII-XIV вв.	Приказ министерства культуры и туризма Тульской области от 06.03.2014 № 45 «Об утверждении списка выявленных объектов культурного наследия – памятников археологии Тульской области»
1358. Б. Стрельцы. Поселение (Кикино 3), эпоха бронзы, XII-XIII вв., XVI-XVII вв.	Приказ министерства культуры и туризма Тульской области от 06.03.2014 № 45 «Об утверждении списка выявленных объектов культурного наследия – памятников археологии Тульской области»

1	2
1359. Б. Стрельцы. Селище (Кирино 4), XV-XVI вв.	Приказ министерства культуры и туризма Тульской области от 06.03.2014 № 45 «Об утверждении списка выявленных объектов культурного наследия – памятников археологии Тульской области»
1360. Гремячее. Селище 1, XV-XVI вв.	Приказ министерства культуры и туризма Тульской области от 06.03.2014 № 45 «Об утверждении списка выявленных объектов культурного наследия – памятников археологии Тульской области»
1361. Гремячее. Селище 2, XVI-XVII вв.	Приказ министерства культуры и туризма Тульской области от 06.03.2014 № 45 «Об утверждении списка выявленных объектов культурного наследия – памятников археологии Тульской области»
1362. Гремячее. Селище 3, XIV-XVI вв.	Приказ министерства культуры и туризма Тульской области от 06.03.2014 № 45 «Об утверждении списка выявленных объектов культурного наследия – памятников археологии Тульской области»
1363. Гремячее. Селище 4, XIV-XVI вв.	Приказ министерства культуры и туризма Тульской области от 06.03.2014 № 45 «Об утверждении списка выявленных объектов культурного наследия – памятников археологии Тульской области»
1364. Гремячее. Селище 5, XIV-XVI вв.	Приказ министерства культуры и туризма Тульской области от 06.03.2014 № 45 «Об утверждении списка выявленных объектов культурного наследия – памятников археологии Тульской области»
1365. Гремячее. Селище 6 (Лука, Острог), XIV-XVII вв.	Приказ министерства культуры и туризма Тульской области от 06.03.2014 № 45 «Об утверждении списка выявленных объектов культурного наследия – памятников археологии Тульской области»
1366. Гремячее. Селище 7 (Гремячее 1), XII-XIV вв.	Приказ министерства культуры и туризма Тульской области от 06.03.2014 № 45 «Об утверждении списка выявленных объектов культурного наследия – памятников археологии Тульской области»
1367. Гремячее. Селище 8 (Гремячее 2), XII-XIV вв.	Приказ министерства культуры и туризма Тульской области от 06.03.2014 № 45 «Об утверждении списка выявленных объектов культурного наследия – памятников археологии Тульской области»
1368. Гремячее. Селище 9 (Гремячее 3), XII-XIV вв.	Приказ министерства культуры и туризма Тульской области от 06.03.2014 № 45 «Об утверждении списка выявленных объектов культурного наследия – памятников археологии Тульской области»
1369. Гремячее. Селище 10 (Гремячее 4), XII-XIV вв.	Приказ министерства культуры и туризма Тульской области от 06.03.2014 № 45 «Об утверждении списка выявленных объектов культурного наследия – памятников археологии Тульской области»

1	2
1370. Крюково. Курганный Могильник Крюковский Лес, XI-XIII вв.	Приказ министерства культуры и туризма Тульской области от 06.03.2014 № 45 «Об утверждении списка выявленных объектов культурного наследия – памятников археологии Тульской области»
1371. Матов Сад. Селище 1, XII-XIII вв.	Приказ министерства культуры и туризма Тульской области от 06.03.2014 № 45 «Об утверждении списка выявленных объектов культурного наследия – памятников археологии Тульской области»
1372. Матов Сад. Селище 2, XII-XIII вв.	Приказ министерства культуры и туризма Тульской области от 06.03.2014 № 45 «Об утверждении списка выявленных объектов культурного наследия – памятников археологии Тульской области»
1373. Орловка. Селище 1, XII-XIV вв.	Приказ министерства культуры и туризма Тульской области от 06.03.2014 № 45 «Об утверждении списка выявленных объектов культурного наследия – памятников археологии Тульской области»
1374. Орловка. Селище 2, XII-XIV вв.	Приказ министерства культуры и туризма Тульской области от 06.03.2014 № 45 «Об утверждении списка выявленных объектов культурного наследия – памятников археологии Тульской области»
1375. Орловка. Селище 3, XII-XIV вв.	Приказ министерства культуры и туризма Тульской области от 06.03.2014 № 45 «Об утверждении списка выявленных объектов культурного наследия – памятников археологии Тульской области»
1376. Осаново. Поселение (Осаново 4), мезолит, XII-XIII вв.	Приказ министерства культуры и туризма Тульской области от 06.03.2014 № 45 «Об утверждении списка выявленных объектов культурного наследия – памятников археологии Тульской области»
1377. Осаново. Селище 1, XII-XIII вв.	Приказ министерства культуры и туризма Тульской области от 06.03.2014 № 45 «Об утверждении списка выявленных объектов культурного наследия – памятников археологии Тульской области»
1378. Осаново. Селище 2, XI-XIII вв., XIV-XVII вв.	Приказ министерства культуры и туризма Тульской области от 06.03.2014 № 45 «Об утверждении списка выявленных объектов культурного наследия – памятников археологии Тульской области»
1379. Осаново. Селище 3, XIV-XVII вв.	Приказ министерства культуры и туризма Тульской области от 06.03.2014 № 45 «Об утверждении списка выявленных объектов культурного наследия – памятников археологии Тульской области»
1380. Осаново. Селище 4 (Осаново 5), XII-XIII вв.	Приказ министерства культуры и туризма Тульской области от 06.03.2014 № 45 «Об утверждении списка выявленных объектов культурного наследия – памятников археологии Тульской области»

1	2
1381. Осаново. Селище 5, XII-XIII вв.	Приказ министерства культуры и туризма Тульской области от 06.03.2014 № 45 «Об утверждении списка выявленных объектов культурного наследия – памятников археологии Тульской области»
1382. Осаново. Селище 6, XIV-XVII вв.	Приказ министерства культуры и туризма Тульской области от 06.03.2014 № 45 «Об утверждении списка выявленных объектов культурного наследия – памятников археологии Тульской области»
1383. Осаново. Селище 7, XI-XIII вв., XIV-XVII вв.	Приказ министерства культуры и туризма Тульской области от 06.03.2014 № 45 «Об утверждении списка выявленных объектов культурного наследия – памятников археологии Тульской области»
1384. Осаново. Селище 8, XVI-XVII вв.	Приказ министерства культуры и туризма Тульской области от 06.03.2014 № 45 «Об утверждении списка выявленных объектов культурного наследия – памятников археологии Тульской области»
1385. Осаново. Селище 9 (Осаново 7а), XII-XIV вв.	Приказ министерства культуры и туризма Тульской области от 06.03.2014 № 45 «Об утверждении списка выявленных объектов культурного наследия – памятников археологии Тульской области»
1386. Осаново. Курган 1	Приказ министерства культуры и туризма Тульской области от 06.03.2014 № 45 «Об утверждении списка выявленных объектов культурного наследия – памятников археологии Тульской области»
1387. Осаново. Курган 2	Приказ министерства культуры и туризма Тульской области от 06.03.2014 № 45 «Об утверждении списка выявленных объектов культурного наследия – памятников археологии Тульской области»
1388. Осаново. Курган 3	Приказ министерства культуры и туризма Тульской области от 06.03.2014 № 45 «Об утверждении списка выявленных объектов культурного наследия – памятников археологии Тульской области»
1389. Плоское. Поселение, мезолит, XI-XIII, XIV-XVII вв.	Приказ министерства культуры и туризма Тульской области от 06.03.2014 № 45 «Об утверждении списка выявленных объектов культурного наследия – памятников археологии Тульской области»
1390. Плоское. Селище 1, XII-XIII вв., XIV-XVII вв.	Приказ министерства культуры и туризма Тульской области от 06.03.2014 № 45 «Об утверждении списка выявленных объектов культурного наследия – памятников археологии Тульской области»
1391. Плоское. Селище 2, XII-XIII вв.	Приказ министерства культуры и туризма Тульской области от 06.03.2014 № 45 «Об утверждении списка выявленных объектов культурного наследия – памятников археологии Тульской области»

1	2
1392. Плоское. Селище 3, XII-XIII вв.	Приказ министерства культуры и туризма Тульской области от 06.03.2014 № 45 «Об утверждении списка выявленных объектов культурного наследия – памятников археологии Тульской области»
1393. Птань. Селище, XII-XVI вв.	Приказ министерства культуры и туризма Тульской области от 06.03.2014 № 45 «Об утверждении списка выявленных объектов культурного наследия – памятников археологии Тульской области»
1394. Пушкари. Селище 1, XII-XIII вв.	Приказ министерства культуры и туризма Тульской области от 06.03.2014 № 45 «Об утверждении списка выявленных объектов культурного наследия – памятников археологии Тульской области»
1395. Пушкари. Селище 2, XII-XIII вв.	Приказ министерства культуры и туризма Тульской области от 06.03.2014 № 45 «Об утверждении списка выявленных объектов культурного наследия – памятников археологии Тульской области»
1396. Пушкари. Селище 3, XII-XIV вв.	Приказ министерства культуры и туризма Тульской области от 06.03.2014 № 45 «Об утверждении списка выявленных объектов культурного наследия – памятников археологии Тульской области»
1397. Пушкари. Селище 4, XII-XIV вв.	Приказ министерства культуры и туризма Тульской области от 06.03.2014 № 45 «Об утверждении списка выявленных объектов культурного наследия – памятников археологии Тульской области»
1398. Пушкари. Селище 5, XII-XIII вв.	Приказ министерства культуры и туризма Тульской области от 06.03.2014 № 45 «Об утверждении списка выявленных объектов культурного наследия – памятников археологии Тульской области»
1399. Пушкари. Селище 6, XII-XIV вв.	Приказ министерства культуры и туризма Тульской области от 06.03.2014 № 45 «Об утверждении списка выявленных объектов культурного наследия – памятников археологии Тульской области»
1400. Рига-Васильевка. Селище 1 (Маклец 5), XII-XIII вв.	Приказ министерства культуры и туризма Тульской области от 06.03.2014 № 45 «Об утверждении списка выявленных объектов культурного наследия – памятников археологии Тульской области»
1401. Рига-Васильевка. Селище 2, XII-XIV вв.	Приказ министерства культуры и туризма Тульской области от 06.03.2014 № 45 «Об утверждении списка выявленных объектов культурного наследия – памятников археологии Тульской области»
1402. Савино. Селище, XII-XIV вв.	Приказ министерства культуры и туризма Тульской области от 06.03.2014 № 45 «Об утверждении списка выявленных объектов культурного наследия – памятников археологии Тульской области»

1	2
1403. Стрельцы. Селище 1, XIV-XVII вв.	Приказ министерства культуры и туризма Тульской области от 06.03.2014 № 45 «Об утверждении списка выявленных объектов культурного наследия – памятников археологии Тульской области»
1404. Стрельцы. Селище 2, XVI-XVII вв.	Приказ министерства культуры и туризма Тульской области от 06.03.2014 № 45 «Об утверждении списка выявленных объектов культурного наследия – памятников археологии Тульской области»
1405. Стрельцы. Селище 3 (Стрельцы 4), XII-XIII вв.	Приказ министерства культуры и туризма Тульской области от 06.03.2014 № 45 «Об утверждении списка выявленных объектов культурного наследия – памятников археологии Тульской области»
1406. Стрельцы. Селище 4 (Стрельцы 5), XII-XIII вв.	Приказ министерства культуры и туризма Тульской области от 06.03.2014 № 45 «Об утверждении списка выявленных объектов культурного наследия – памятников археологии Тульской области»
1407. Стрельцы. Селище 5 (Стрельцы 6), XII-XIII вв.	Приказ министерства культуры и туризма Тульской области от 06.03.2014 № 45 «Об утверждении списка выявленных объектов культурного наследия – памятников археологии Тульской области»
1408. Стрельцы. Селище 6 (Стрельцы 7), XVI-XVII вв.	Приказ министерства культуры и туризма Тульской области от 06.03.2014 № 45 «Об утверждении списка выявленных объектов культурного наследия – памятников археологии Тульской области»
1409. Стрельцы. Селище 7 (Стрельцы 8), XVI-XVII вв.	Приказ министерства культуры и туризма Тульской области от 06.03.2014 № 45 «Об утверждении списка выявленных объектов культурного наследия – памятников археологии Тульской области»
1410. Стрельцы. селище 8 (СТРЕЛЬЦЫ 9), XVI-XVII вв.	Приказ министерства культуры и туризма Тульской области от 06.03.2014 № 45 «Об утверждении списка выявленных объектов культурного наследия – памятников археологии Тульской области»
1411. Тетяковка. Поселение 1 (Кобяково 1), мезолит, неолит, эпоха бронзы, р.ж.в., XII-XIV вв.	Приказ министерства культуры и туризма Тульской области от 06.03.2014 № 45 «Об утверждении списка выявленных объектов культурного наследия – памятников археологии Тульской области»
1412. Тетяковка. Поселение 2 (УСТЬЕ 1), эпоха бронзы, XII-XIV вв.	Приказ министерства культуры и туризма Тульской области от 06.03.2014 № 45 «Об утверждении списка выявленных объектов культурного наследия – памятников археологии Тульской области»
1413. Тетяковка. Поселение 3 (Кикина Протока 1), мезолит, эпоха бронзы, XII-XIV вв.	Приказ министерства культуры и туризма Тульской области от 06.03.2014 № 45 «Об утверждении списка выявленных объектов культурного наследия – памятников археологии Тульской области»

1	2
1414. Тетяковка. Селище 1, XII-XIV вв.	Приказ министерства культуры и туризма Тульской области от 06.03.2014 № 45 «Об утверждении списка выявленных объектов культурного наследия – памятников археологии Тульской области»
1415. Тетяковка. Селище 2 (Печора 1), XII-XIV вв.	Приказ министерства культуры и туризма Тульской области от 06.03.2014 № 45 «Об утверждении списка выявленных объектов культурного наследия – памятников археологии Тульской области»
1416. Тетяковка. Селище 3 (Печора 2), XII-XIV вв.	Приказ министерства культуры и туризма Тульской области от 06.03.2014 № 45 «Об утверждении списка выявленных объектов культурного наследия – памятников археологии Тульской области»
1417. Тетяковка. Селище 4 (Печора 3), XII-XIV вв.	Приказ министерства культуры и туризма Тульской области от 06.03.2014 № 45 «Об утверждении списка выявленных объектов культурного наследия – памятников археологии Тульской области»
1418. Тетяковка. Селище 5 (Араповка 7), XII-XIV вв.	Приказ министерства культуры и туризма Тульской области от 06.03.2014 № 45 «Об утверждении списка выявленных объектов культурного наследия – памятников археологии Тульской области»
1419. Тетяковка. Селище 6 (Араповка 1), XII-XIV вв.	Приказ министерства культуры и туризма Тульской области от 06.03.2014 № 45 «Об утверждении списка выявленных объектов культурного наследия – памятников археологии Тульской области»
1420. Тетяковка. Селище 7 (Араповка 9), XII-XIV вв.	Приказ министерства культуры и туризма Тульской области от 06.03.2014 № 45 «Об утверждении списка выявленных объектов культурного наследия – памятников археологии Тульской области»
1421. Тетяковка. Селище 8 (Араповка 3), XI-XIII вв., XIV-XVII вв.	Приказ министерства культуры и туризма Тульской области от 06.03.2014 № 45 «Об утверждении списка выявленных объектов культурного наследия – памятников археологии Тульской области»
1422. Тетяковка. Селище 9 (Араповка 6), XI-XIII вв.,	Приказ министерства культуры и туризма Тульской области от 06.03.2014 № 45 «Об утверждении списка выявленных объектов культурного наследия – памятников археологии Тульской области»
1423. Тетяковка. Грунтовый Могильник.	Приказ министерства культуры и туризма Тульской области от 06.03.2014 № 45 «Об утверждении списка выявленных объектов культурного наследия – памятников археологии Тульской области»
1424. Фустово. Селище 1, XII-XIV вв.	Приказ министерства культуры и туризма Тульской области от 06.03.2014 № 45 «Об утверждении списка выявленных объектов культурного наследия – памятников археологии Тульской области»

1	2
1425. Фустово. Селище 2, XII-XIII вв., XIV-XVII вв.	Приказ министерства культуры и туризма Тульской области от 06.03.2014 № 45 «Об утверждении списка выявленных объектов культурного наследия – памятников археологии Тульской области»
1426. Фустово. Селище 3, XIV-XVII вв.	Приказ министерства культуры и туризма Тульской области от 06.03.2014 № 45 «Об утверждении списка выявленных объектов культурного наследия – памятников археологии Тульской области»
1427. Фустово. Селище 4, XII-XIII вв.	Приказ министерства культуры и туризма Тульской области от 06.03.2014 № 45 «Об утверждении списка выявленных объектов культурного наследия – памятников археологии Тульской области»
1428. Фустово. Селище 5, XVII в.	Приказ министерства культуры и туризма Тульской области от 06.03.2014 № 45 «Об утверждении списка выявленных объектов культурного наследия – памятников археологии Тульской области»
1429. Фустово. Селище 6, XVII в.	Приказ министерства культуры и туризма Тульской области от 06.03.2014 № 45 «Об утверждении списка выявленных объектов культурного наследия – памятников археологии Тульской области»
1430. Грунтовый могильник у с. Большие Стрельцы (Кикино) XII-XIII вв.	Приказ министерства культуры и туризма Тульской области от 06.03.2014 № 45 «Об утверждении списка выявленных объектов культурного наследия – памятников археологии Тульской области»
1431. Селище 3 у д. Большие Стрельцы (Кикино) Эпоха бронзы	Приказ министерства культуры и туризма Тульской области от 06.03.2014 № 45 «Об утверждении списка выявленных объектов культурного наследия – памятников археологии Тульской области»
1432. Селище 1 Кикина Протока XII-XIII, XVI вв.	Приказ министерства культуры и туризма Тульской области от 06.03.2014 № 45 «Об утверждении списка выявленных объектов культурного наследия – памятников археологии Тульской области»
1433. Селище Урванка 1 в г. Новомосковске XII-XIII вв.	Приказ министерства культуры и туризма Тульской области от 06.03.2014 № 45 «Об утверждении списка выявленных объектов культурного наследия – памятников археологии Тульской области»
1434. Селище Урванка 2 в г. Новомосковске XII-XIII вв.	Приказ министерства культуры и туризма Тульской области от 06.03.2014 № 45 «Об утверждении списка выявленных объектов культурного наследия – памятников археологии Тульской области»
1435. Селище 3 у д. Рига-Васильевка XII-XIV вв.	Приказ министерства культуры и туризма Тульской области от 06.03.2014 № 45 «Об утверждении списка выявленных объектов культурного наследия – памятников археологии Тульской области»



1	2
1436. Селище 4 у д. Рига-Васильевка XII-XIV вв.	Приказ министерства культуры и туризма Тульской области от 06.03.2014 № 45 «Об утверждении списка выявленных объектов культурного наследия – памятников археологии Тульской области»
1437. Селище 5 у д. Рига-Васильевка XII-XIV, XVII-XVIII вв.	Приказ министерства культуры и туризма Тульской области от 06.03.2014 № 45 «Об утверждении списка выявленных объектов культурного наследия – памятников археологии Тульской области»
1438. Селище 1 у с. Иван-Озеро (XII-XIV, XVI-XVIII вв.)	Приказ министерства культуры и туризма Тульской области от 06.03.2014 № 45 «Об утверждении списка выявленных объектов культурного наследия – памятников археологии Тульской области»
1439. «Поселение Иван-Озеро 1» (XII-XIV вв.), (XVII-XVIII вв.)	Приказ инспекции Тульской области по государственной охране объектов культурного наследия от 27.02.2017 № 38 «О включении объекта археологического наследия «Поселение Иван-Озеро 1» в Перечень выявленных объектов культурного наследия и утверждении границ его территории»
1440. «Поселение Иван-Озеро 2» XVIII-начала XX вв.	Приказ инспекции Тульской области по государственной охране объектов культурного наследия от 27.02.2017 № 39 «О включении объекта археологического наследия «Поселение Иван-Озеро 2» в Перечень выявленных объектов культурного наследия и утверждении границ его территории»
1441. «Поселение Княгинино 1» XVIII-начала XX вв.	Приказ инспекции Тульской области по государственной охране объектов культурного наследия от 27.02.2017 № 40 «О включении объекта археологического наследия «Поселение Княгинино 1» в Перечень выявленных объектов культурного наследия и утверждении границ его территории»
1442. Одоев. Селище 1. XIV-XVII вв.	Приказ министерства культуры и туризма Тульской области от 06.03.2014 № 45 «Об утверждении списка выявленных объектов культурного наследия – памятников археологии Тульской области»
1443. Одоев. Селище 2. XIV-XVII вв.	Приказ министерства культуры и туризма Тульской области от 06.03.2014 № 45 «Об утверждении списка выявленных объектов культурного наследия – памятников археологии Тульской области»
1444. Анастасово. Селище 1. XIV-XVII вв.	Приказ министерства культуры и туризма Тульской области от 06.03.2014 № 45 «Об утверждении списка выявленных объектов культурного наследия – памятников археологии Тульской области»
1445. Анастасово. Селище 2. XIV-XVII вв.	Приказ министерства культуры и туризма Тульской области от 06.03.2014 № 45 «Об утверждении списка выявленных объектов культурного наследия – памятников археологии Тульской области»

1	2
1446. Анастасово. Селище 3. XIV-XVII вв.	Приказ министерства культуры и туризма Тульской области от 06.03.2014 № 45 «Об утверждении списка выявленных объектов культурного наследия – памятников археологии Тульской области»
1447. Анастасово. Селище 4. XIV-XVII вв.	Приказ министерства культуры и туризма Тульской области от 06.03.2014 № 45 «Об утверждении списка выявленных объектов культурного наследия – памятников археологии Тульской области»
1448. Анастасово. Селище 5. XIV-XVII вв.	Приказ министерства культуры и туризма Тульской области от 06.03.2014 № 45 «Об утверждении списка выявленных объектов культурного наследия – памятников археологии Тульской области»
1449. Анастасово. Грунтовый могильник. XIV-XVII вв.	Приказ министерства культуры и туризма Тульской области от 06.03.2014 № 45 «Об утверждении списка выявленных объектов культурного наследия – памятников археологии Тульской области»
1450. Аниковка. Селище 1. 1 тыс. н.э.	Приказ министерства культуры и туризма Тульской области от 06.03.2014 № 45 «Об утверждении списка выявленных объектов культурного наследия – памятников археологии Тульской области»
1451. Аниковка. Курган	Приказ министерства культуры и туризма Тульской области от 06.03.2014 № 45 «Об утверждении списка выявленных объектов культурного наследия – памятников археологии Тульской области»
1452. Батьково. Селище 1. XIV-XVII вв.	Приказ министерства культуры и туризма Тульской области от 06.03.2014 № 45 «Об утверждении списка выявленных объектов культурного наследия – памятников археологии Тульской области»
1453. Батьково. Селище 2. XIV-XVII вв.	Приказ министерства культуры и туризма Тульской области от 06.03.2014 № 45 «Об утверждении списка выявленных объектов культурного наследия – памятников археологии Тульской области»
1454. Батьково. Селище 3. РЖВ	Приказ министерства культуры и туризма Тульской области от 06.03.2014 № 45 «Об утверждении списка выявленных объектов культурного наследия – памятников археологии Тульской области»
1455. Болотское. Селище 1. XIV-XVII вв.	Приказ министерства культуры и туризма Тульской области от 06.03.2014 № 45 «Об утверждении списка выявленных объектов культурного наследия – памятников археологии Тульской области»
1456. Болотское. Селище 2. XIV-XVII вв.	Приказ министерства культуры и туризма Тульской области от 06.03.2014 № 45 «Об утверждении списка выявленных объектов культурного наследия – памятников археологии Тульской области»

1	2
1457. Болотское. Селище 3. XIV-XVII вв.	Приказ министерства культуры и туризма Тульской области от 06.03.2014 № 45 «Об утверждении списка выявленных объектов культурного наследия – памятников археологии Тульской области»
1458. Высокое. Оборонительное сооружение 1. XVI-XVII вв.	Приказ министерства культуры и туризма Тульской области от 06.03.2014 № 45 «Об утверждении списка выявленных объектов культурного наследия – памятников археологии Тульской области»
1459. Высокое. Оборонительное сооружение 2. XVI-XVII вв.	Приказ министерства культуры и туризма Тульской области от 06.03.2014 № 45 «Об утверждении списка выявленных объектов культурного наследия – памятников археологии Тульской области»
1460. Высокое. Оборонительное сооружение 3. XVI-XVII вв.	Приказ министерства культуры и туризма Тульской области от 06.03.2014 № 45 «Об утверждении списка выявленных объектов культурного наследия – памятников археологии Тульской области»
1461. Высокое. Оборонительное сооружение 4. XVI-XVII вв.	Приказ министерства культуры и туризма Тульской области от 06.03.2014 № 45 «Об утверждении списка выявленных объектов культурного наследия – памятников археологии Тульской области»
1462. Высокое. Оборонительное сооружение 5. XVI-XVII вв.	Приказ министерства культуры и туризма Тульской области от 06.03.2014 № 45 «Об утверждении списка выявленных объектов культурного наследия – памятников археологии Тульской области»
1463. Высокое. Оборонительное сооружение 6. XVI-XVII вв.	Приказ министерства культуры и туризма Тульской области от 06.03.2014 № 45 «Об утверждении списка выявленных объектов культурного наследия – памятников археологии Тульской области»
1464. Говоренки. Селище 1. РЖВ, XIV-XVII вв.	Приказ министерства культуры и туризма Тульской области от 06.03.2014 № 45 «Об утверждении списка выявленных объектов культурного наследия – памятников археологии Тульской области»
1465. Гайвороново. Селище 1. 1 пол. 1-го тыс. н.э.	Приказ министерства культуры и туризма Тульской области от 06.03.2014 № 45 «Об утверждении списка выявленных объектов культурного наследия – памятников археологии Тульской области»
1466. Денисово. Поселение 1. Эпоха бронзы, XI-XIV вв.	Приказ министерства культуры и туризма Тульской области от 06.03.2014 № 45 «Об утверждении списка выявленных объектов культурного наследия – памятников археологии Тульской области»
1467. Дорогонька. Селище 1. РЖВ, XIII-XIV вв.	Приказ министерства культуры и туризма Тульской области от 06.03.2014 № 45 «Об утверждении списка выявленных объектов культурного наследия – памятников археологии Тульской области»

1	2
1468. Дракино. Оборонительное сооружение 1. XVI-XVII вв.	Приказ министерства культуры и туризма Тульской области от 06.03.2014 № 45 «Об утверждении списка выявленных объектов культурного наследия – памятников археологии Тульской области»
1469. Дракино. Оборонительное сооружение 2. XVI-XVII вв.	Приказ министерства культуры и туризма Тульской области от 06.03.2014 № 45 «Об утверждении списка выявленных объектов культурного наследия – памятников археологии Тульской области»
1470. Дракино. Оборонительное сооружение 3. XVI-XVII вв.	Приказ министерства культуры и туризма Тульской области от 06.03.2014 № 45 «Об утверждении списка выявленных объектов культурного наследия – памятников археологии Тульской области»
1471. Дракино. Оборонительное сооружение 4. XVI-XVII вв.	Приказ министерства культуры и туризма Тульской области от 06.03.2014 № 45 «Об утверждении списка выявленных объектов культурного наследия – памятников археологии Тульской области»
1472. Дракино. Оборонительное сооружение 5. XVI-XVII вв.	Приказ министерства культуры и туризма Тульской области от 06.03.2014 № 45 «Об утверждении списка выявленных объектов культурного наследия – памятников археологии Тульской области»
1473. Дубки. Курган	Приказ министерства культуры и туризма Тульской области от 06.03.2014 № 45 «Об утверждении списка выявленных объектов культурного наследия – памятников археологии Тульской области»
1474. Жемчужниково. Селище 1. РЖВ, XII-XIV вв.	Приказ министерства культуры и туризма Тульской области от 06.03.2014 № 45 «Об утверждении списка выявленных объектов культурного наследия – памятников археологии Тульской области»
1475. Жемчужниково. Селище 2. XII-XIV вв.	Приказ министерства культуры и туризма Тульской области от 06.03.2014 № 45 «Об утверждении списка выявленных объектов культурного наследия – памятников археологии Тульской области»
1476. Жемчужниково. Селище 3. XII-XVII вв.	Приказ министерства культуры и туризма Тульской области от 06.03.2014 № 45 «Об утверждении списка выявленных объектов культурного наследия – памятников археологии Тульской области»
1477. Завалово. Селище 1. XVI-XVII вв.	Приказ министерства культуры и туризма Тульской области от 06.03.2014 № 45 «Об утверждении списка выявленных объектов культурного наследия – памятников археологии Тульской области»
1478. Кирилловка. Городище. РЖВ	Приказ министерства культуры и туризма Тульской области от 06.03.2014 № 45 «Об утверждении списка выявленных объектов культурного наследия – памятников археологии Тульской области»

1	2
1479. Кирилловка. Селище 1. РЖВ	Приказ министерства культуры и туризма Тульской области от 06.03.2014 № 45 «Об утверждении списка выявленных объектов культурного наследия – памятников археологии Тульской области»
1480. Кирилловка. Селище 2. РЖВ	Приказ министерства культуры и туризма Тульской области от 06.03.2014 № 45 «Об утверждении списка выявленных объектов культурного наследия – памятников археологии Тульской области»
1481. Кирилловка. Селище 3. X-XIII вв.	Приказ министерства культуры и туризма Тульской области от 06.03.2014 № 45 «Об утверждении списка выявленных объектов культурного наследия – памятников археологии Тульской области»
1482. Кирилловка. Селище 4. XII-XIV вв.	Приказ министерства культуры и туризма Тульской области от 06.03.2014 № 45 «Об утверждении списка выявленных объектов культурного наследия – памятников археологии Тульской области»
1483. Кирилловка. Селище 5. XII-XIV вв.	Приказ министерства культуры и туризма Тульской области от 06.03.2014 № 45 «Об утверждении списка выявленных объектов культурного наследия – памятников археологии Тульской области»
1484. Кирилловка. Селище 6. XII-XIV вв.	Приказ министерства культуры и туризма Тульской области от 06.03.2014 № 45 «Об утверждении списка выявленных объектов культурного наследия – памятников археологии Тульской области»
1485. Кирилловка. Курган	Приказ министерства культуры и туризма Тульской области от 06.03.2014 № 45 «Об утверждении списка выявленных объектов культурного наследия – памятников археологии Тульской области»
1486. Козюльки. Оборонительное сооружение 1. XVI-XVII вв.	Приказ министерства культуры и туризма Тульской области от 06.03.2014 № 45 «Об утверждении списка выявленных объектов культурного наследия – памятников археологии Тульской области»
1487. Козюльки. Оборонительное сооружение 2. XVI-XVII вв.	Приказ министерства культуры и туризма Тульской области от 06.03.2014 № 45 «Об утверждении списка выявленных объектов культурного наследия – памятников археологии Тульской области»
1488. Козюльки. Оборонительное сооружение 3. XVI-XVII вв.	Приказ министерства культуры и туризма Тульской области от 06.03.2014 № 45 «Об утверждении списка выявленных объектов культурного наследия – памятников археологии Тульской области»
1489. Козюльки. Оборонительное сооружение 4. XVI-XVII вв.	Приказ министерства культуры и туризма Тульской области от 06.03.2014 № 45 «Об утверждении списка выявленных объектов культурного наследия – памятников археологии Тульской области»

1	2
1490. Козюльки. Оборонительное сооружение 5. XVI-XVII вв.	Приказ министерства культуры и туризма Тульской области от 06.03.2014 № 45 «Об утверждении списка выявленных объектов культурного наследия – памятников археологии Тульской области»
1491. Козюльки. Оборонительное сооружение 6. XVI-XVII вв.	Приказ министерства культуры и туризма Тульской области от 06.03.2014 № 45 «Об утверждении списка выявленных объектов культурного наследия – памятников археологии Тульской области»
1492. Крупец. Селище 1. XIV-XVII вв.	Приказ министерства культуры и туризма Тульской области от 06.03.2014 № 45 «Об утверждении списка выявленных объектов культурного наследия – памятников археологии Тульской области»
1493. Крупец. Селище 2. XII-XVII вв.	Приказ министерства культуры и туризма Тульской области от 06.03.2014 № 45 «Об утверждении списка выявленных объектов культурного наследия – памятников археологии Тульской области»
1494. Крупец. Селище 3. IV-VII вв., XVI-XVII вв.	Приказ министерства культуры и туризма Тульской области от 06.03.2014 № 45 «Об утверждении списка выявленных объектов культурного наследия – памятников археологии Тульской области»
1495. Крупец. Селище 4. XVI-XVII вв.	Приказ министерства культуры и туризма Тульской области от 06.03.2014 № 45 «Об утверждении списка выявленных объектов культурного наследия – памятников археологии Тульской области»
1496. Крупец. Грунтовый могильник. XIV-XVII вв.	Приказ министерства культуры и туризма Тульской области от 06.03.2014 № 45 «Об утверждении списка выявленных объектов культурного наследия – памятников археологии Тульской области»
1497. Кузьменки. Оборонительное сооружение 1. XVI-XVII вв.	Приказ министерства культуры и туризма Тульской области от 06.03.2014 № 45 «Об утверждении списка выявленных объектов культурного наследия – памятников археологии Тульской области»
1498. Кузьменки. Оборонительное сооружение 2. XVI-XVII вв.	Приказ министерства культуры и туризма Тульской области от 06.03.2014 № 45 «Об утверждении списка выявленных объектов культурного наследия – памятников археологии Тульской области»
1499. Кузьменки. Оборонительное сооружение 3. XVI-XVII вв.	Приказ министерства культуры и туризма Тульской области от 06.03.2014 № 45 «Об утверждении списка выявленных объектов культурного наследия – памятников археологии Тульской области»
1500. Кузьменки. Оборонительное сооружение 4. XVI-XVII вв.	Приказ министерства культуры и туризма Тульской области от 06.03.2014 № 45 «Об утверждении списка выявленных объектов культурного наследия – памятников археологии Тульской области»

1	2
1501. Левенское. Курган	Приказ министерства культуры и туризма Тульской области от 06.03.2014 № 45 «Об утверждении списка выявленных объектов культурного наследия – памятников археологии Тульской области»
1502. Лужки. Поселение 1. Эпоха бронзы, X-XI вв.	Приказ министерства культуры и туризма Тульской области от 06.03.2014 № 45 «Об утверждении списка выявленных объектов культурного наследия – памятников археологии Тульской области»
1503. Лужки. Селище 1. XII-XIV вв.	Приказ министерства культуры и туризма Тульской области от 06.03.2014 № 45 «Об утверждении списка выявленных объектов культурного наследия – памятников археологии Тульской области»
1504. Лужки. Селище 2. XIII-XIV вв.	Приказ министерства культуры и туризма Тульской области от 06.03.2014 № 45 «Об утверждении списка выявленных объектов культурного наследия – памятников археологии Тульской области»
1505. Лужки. Селище 3. XII-XIV вв.	Приказ министерства культуры и туризма Тульской области от 06.03.2014 № 45 «Об утверждении списка выявленных объектов культурного наследия – памятников археологии Тульской области»
1506. Лужки. Селище 4. VIII-X вв., XII-XIV вв.	Приказ министерства культуры и туризма Тульской области от 06.03.2014 № 45 «Об утверждении списка выявленных объектов культурного наследия – памятников археологии Тульской области»
1507. Лужки. Курганный могильник	Приказ министерства культуры и туризма Тульской области от 06.03.2014 № 45 «Об утверждении списка выявленных объектов культурного наследия – памятников археологии Тульской области»
1508. Лужки. Курган	Приказ министерства культуры и туризма Тульской области от 06.03.2014 № 45 «Об утверждении списка выявленных объектов культурного наследия – памятников археологии Тульской области»
1509. Лужки. Оборонительное сооружение 1. XVI-XVII вв.	Приказ министерства культуры и туризма Тульской области от 06.03.2014 № 45 «Об утверждении списка выявленных объектов культурного наследия – памятников археологии Тульской области»
1510. Малахово. Курган	Приказ министерства культуры и туризма Тульской области от 06.03.2014 № 45 «Об утверждении списка выявленных объектов культурного наследия – памятников археологии Тульской области»
1511. Мизгея. Селище 1. XIV-XVI вв.	Приказ министерства культуры и туризма Тульской области от 06.03.2014 № 45 «Об утверждении списка выявленных объектов культурного наследия – памятников археологии Тульской области»

1	2
1512. Мишенское. Селище 1. XVI-XVII вв.	Приказ министерства культуры и туризма Тульской области от 06.03.2014 № 45 «Об утверждении списка выявленных объектов культурного наследия – памятников археологии Тульской области»
1513. Мишенское. Селище 2. XVI-XVII вв.	Приказ министерства культуры и туризма Тульской области от 06.03.2014 № 45 «Об утверждении списка выявленных объектов культурного наследия – памятников археологии Тульской области»
1514. Николо-Жупань. Городище	Приказ министерства культуры и туризма Тульской области от 06.03.2014 № 45 «Об утверждении списка выявленных объектов культурного наследия – памятников археологии Тульской области»
1515. Николо-Жупань. Селище 1. XVI-XVII вв.	Приказ министерства культуры и туризма Тульской области от 06.03.2014 № 45 «Об утверждении списка выявленных объектов культурного наследия – памятников археологии Тульской области»
1516. Николо-Жупань. Селище 2. XVI-XVII вв.	Приказ министерства культуры и туризма Тульской области от 06.03.2014 № 45 «Об утверждении списка выявленных объектов культурного наследия – памятников археологии Тульской области»
1517. Нов. Дмитриевка Селище, XIV-XVII вв.	Приказ министерства культуры и туризма Тульской области от 06.03.2014 № 45 «Об утверждении списка выявленных объектов культурного наследия – памятников археологии Тульской области»
1518. Огороково. Селище 1. РЖВ	Приказ министерства культуры и туризма Тульской области от 06.03.2014 № 45 «Об утверждении списка выявленных объектов культурного наследия – памятников археологии Тульской области»
1519. Огороково. Селище 2. РЖВ	Приказ министерства культуры и туризма Тульской области от 06.03.2014 № 45 «Об утверждении списка выявленных объектов культурного наследия – памятников археологии Тульской области»
1520. Огороково. Селище 3. РЖВ .	Приказ министерства культуры и туризма Тульской области от 06.03.2014 № 45 «Об утверждении списка выявленных объектов культурного наследия – памятников археологии Тульской области»
1521. Огороково. Селище 4. РЖВ, XIV-XV вв.	Приказ министерства культуры и туризма Тульской области от 06.03.2014 № 45 «Об утверждении списка выявленных объектов культурного наследия – памятников археологии Тульской области»
1522. Огороково. Селище 5. РЖВ	Приказ министерства культуры и туризма Тульской области от 06.03.2014 № 45 «Об утверждении списка выявленных объектов культурного наследия – памятников археологии Тульской области»



1	2
1523. Околоково. Селище 6. РЖВ	Приказ министерства культуры и туризма Тульской области от 06.03.2014 № 45 «Об утверждении списка выявленных объектов культурного наследия – памятников археологии Тульской области»
1524. Околоково. Селище 7. РЖВ, XVI-XVII вв.	Приказ министерства культуры и туризма Тульской области от 06.03.2014 № 45 «Об утверждении списка выявленных объектов культурного наследия – памятников археологии Тульской области»
1525. Околоково. Селище 8. РЖВ, XII-XIV вв.	Приказ министерства культуры и туризма Тульской области от 06.03.2014 № 45 «Об утверждении списка выявленных объектов культурного наследия – памятников археологии Тульской области»
1526. Околоково. Селище 9. РЖВ, XII-XIII вв.	Приказ министерства культуры и туризма Тульской области от 06.03.2014 № 45 «Об утверждении списка выявленных объектов культурного наследия – памятников археологии Тульской области»
1527. Околоково. Селище 10. РЖВ, XVI-XVII вв.	Приказ министерства культуры и туризма Тульской области от 06.03.2014 № 45 «Об утверждении списка выявленных объектов культурного наследия – памятников археологии Тульской области»
1528. Околоково. Селище 11. XIV-XVII вв.	Приказ министерства культуры и туризма Тульской области от 06.03.2014 № 45 «Об утверждении списка выявленных объектов культурного наследия – памятников археологии Тульской области»
1529. Околоково. Селище 12. РЖВ, XVI-XVII вв.	Приказ министерства культуры и туризма Тульской области от 06.03.2014 № 45 «Об утверждении списка выявленных объектов культурного наследия – памятников археологии Тульской области»
1530. Ореховский. Селище 1. РЖВ, XVI-XVII вв.	Приказ министерства культуры и туризма Тульской области от 06.03.2014 № 45 «Об утверждении списка выявленных объектов культурного наследия – памятников археологии Тульской области»
1531. Ореховский. Оборонительное сооружение 1. XVI-XVII вв.	Приказ министерства культуры и туризма Тульской области от 06.03.2014 № 45 «Об утверждении списка выявленных объектов культурного наследия – памятников археологии Тульской области»
1532. Ореховский. Оборонительное сооружение 2. XVI-XVII вв.	Приказ министерства культуры и туризма Тульской области от 06.03.2014 № 45 «Об утверждении списка выявленных объектов культурного наследия – памятников археологии Тульской области»
1533. Ореховский. Оборонительное сооружение 3. XVI-XVII вв.	Приказ министерства культуры и туризма Тульской области от 06.03.2014 № 45 «Об утверждении списка выявленных объектов культурного наследия – памятников археологии Тульской области»



1	2
1545. Пронинский. Поселение 1. Эпоха бронзы, XIV-XVII вв.	Приказ министерства культуры и туризма Тульской области от 06.03.2014 № 45 «Об утверждении списка выявленных объектов культурного наследия – памятников археологии Тульской области»
1546. Пронинский. Селище 1. XVI-XVII вв.	Приказ министерства культуры и туризма Тульской области от 06.03.2014 № 45 «Об утверждении списка выявленных объектов культурного наследия – памятников археологии Тульской области»
1547. Пронинский. Селище 2. XVI-XVII вв.	Приказ министерства культуры и туризма Тульской области от 06.03.2014 № 45 «Об утверждении списка выявленных объектов культурного наследия – памятников археологии Тульской области»
1548. Прудки. Селище 1. XII-XIII вв.	Приказ министерства культуры и туризма Тульской области от 06.03.2014 № 45 «Об утверждении списка выявленных объектов культурного наследия – памятников археологии Тульской области»
1549. Прудки. Оборонительное сооружение 1. XVI-XVII вв.	Приказ министерства культуры и туризма Тульской области от 06.03.2014 № 45 «Об утверждении списка выявленных объектов культурного наследия – памятников археологии Тульской области»
1550. Прудки. Оборонительное сооружение 2. XVI-XVII вв.	Приказ министерства культуры и туризма Тульской области от 06.03.2014 № 45 «Об утверждении списка выявленных объектов культурного наследия – памятников археологии Тульской области»
1551. Прудки. Оборонительное сооружение 3. XVI-XVII вв.	Приказ министерства культуры и туризма Тульской области от 06.03.2014 № 45 «Об утверждении списка выявленных объектов культурного наследия – памятников археологии Тульской области»
1552. Прудки. Оборонительное сооружение 4. XVI-XVII вв.	Приказ министерства культуры и туризма Тульской области от 06.03.2014 № 45 «Об утверждении списка выявленных объектов культурного наследия – памятников археологии Тульской области»
1553. Прудки. Курган.	Приказ министерства культуры и туризма Тульской области от 06.03.2014 № 45 «Об утверждении списка выявленных объектов культурного наследия – памятников археологии Тульской области»
1554. Рублино. Оборонительное сооружение 1. XVI-XVII вв.	Приказ министерства культуры и туризма Тульской области от 06.03.2014 № 45 «Об утверждении списка выявленных объектов культурного наследия – памятников археологии Тульской области»
1555. Рублино. Оборонительное сооружение 2. XVI-XVII вв.	Приказ министерства культуры и туризма Тульской области от 06.03.2014 № 45 «Об утверждении списка выявленных объектов культурного наследия – памятников археологии Тульской области»





1	2
1578. Северо-Одоевское лесничество. Оборонительное сооружение 10. XVI-XVII вв.	Приказ министерства культуры и туризма Тульской области от 06.03.2014 № 45 «Об утверждении списка выявленных объектов культурного наследия – памятников археологии Тульской области»
1579. Слободка. Селище 1. IV-VII вв.	Приказ министерства культуры и туризма Тульской области от 06.03.2014 № 45 «Об утверждении списка выявленных объектов культурного наследия – памятников археологии Тульской области»
1580. Слободка. Селище 2. XVI-XVII вв.	Приказ министерства культуры и туризма Тульской области от 06.03.2014 № 45 «Об утверждении списка выявленных объектов культурного наследия – памятников археологии Тульской области»
1581. Слободка. Оборонительное сооружение 1. XVI-XVII вв.	Приказ министерства культуры и туризма Тульской области от 06.03.2014 № 45 «Об утверждении списка выявленных объектов культурного наследия – памятников археологии Тульской области»
1582. Слободка. Оборонительное сооружение 2. XVI-XVII вв.	Приказ министерства культуры и туризма Тульской области от 06.03.2014 № 45 «Об утверждении списка выявленных объектов культурного наследия – памятников археологии Тульской области»
1583. Слободка. Оборонительное сооружение 3. XVI-XVII вв.	Приказ министерства культуры и туризма Тульской области от 06.03.2014 № 45 «Об утверждении списка выявленных объектов культурного наследия – памятников археологии Тульской области»
1584. Слободка. Оборонительное сооружение 4. XVI-XVII вв.	Приказ министерства культуры и туризма Тульской области от 06.03.2014 № 45 «Об утверждении списка выявленных объектов культурного наследия – памятников археологии Тульской области»
1585. Слободка. Оборонительное сооружение 5. XVI-XVII вв.	Приказ министерства культуры и туризма Тульской области от 06.03.2014 № 45 «Об утверждении списка выявленных объектов культурного наследия – памятников археологии Тульской области»
1586. Слободка. Оборонительное сооружение 6. XVI-XVII вв.	Приказ министерства культуры и туризма Тульской области от 06.03.2014 № 45 «Об утверждении списка выявленных объектов культурного наследия – памятников археологии Тульской области»
1587. Снетка. Селище 1. XVI-XVII вв.	Приказ министерства культуры и туризма Тульской области от 06.03.2014 № 45 «Об утверждении списка выявленных объектов культурного наследия – памятников археологии Тульской области»
1588. Снетка. Селище 2. XVI-XVII вв.	Приказ министерства культуры и туризма Тульской области от 06.03.2014 № 45 «Об утверждении списка выявленных объектов культурного наследия – памятников археологии Тульской области»



1	2
1600. Сорокино. Оборонительное сооружение 7. XVI-XVII вв.	Приказ министерства культуры и туризма Тульской области от 06.03.2014 № 45 «Об утверждении списка выявленных объектов культурного наследия – памятников археологии Тульской области»
1601. Филимоново. Селище 1. XIV-XVII вв.	Приказ министерства культуры и туризма Тульской области от 06.03.2014 № 45 «Об утверждении списка выявленных объектов культурного наследия – памятников археологии Тульской области»
1602. Филимоново. Селище 2. РЖВ, XIV-XVII вв.	Приказ министерства культуры и туризма Тульской области от 06.03.2014 № 45 «Об утверждении списка выявленных объектов культурного наследия – памятников археологии Тульской области»
1603. Филимоново. Селище 3. РЖВ, XIII-XIV, XVI-XVII вв.	Приказ министерства культуры и туризма Тульской области от 06.03.2014 № 45 «Об утверждении списка выявленных объектов культурного наследия – памятников археологии Тульской области»
1604. Юшково. Поселение 1. Эпоха бронзы, XIV-XVII вв.	Приказ министерства культуры и туризма Тульской области от 06.03.2014 № 45 «Об утверждении списка выявленных объектов культурного наследия – памятников археологии Тульской области»
1605. Юшково. Селище 1. РЖВ, XVI-XVII вв.	Приказ министерства культуры и туризма Тульской области от 06.03.2014 № 45 «Об утверждении списка выявленных объектов культурного наследия – памятников археологии Тульской области»
1606. Юшково. Селище 2. XVI-XVII вв.	Приказ министерства культуры и туризма Тульской области от 06.03.2014 № 45 «Об утверждении списка выявленных объектов культурного наследия – памятников археологии Тульской области»
1607. Селище 13. посада г. Одоев. XVCI-XVIII вв.	Приказ министерства культуры и туризма Тульской области от 06.03.2014 № 45 «Об утверждении списка выявленных объектов культурного наследия – памятников археологии Тульской области»
1608. Городище у с Филимоново. XVI-XVII вв.	Приказ министерства культуры и туризма Тульской области от 06.03.2014 № 45 «Об утверждении списка выявленных объектов культурного наследия – памятников археологии Тульской области»
1609. Александровка, селище 1 2-3 четверть I тыс. н.э., XII-XIV вв.	Приказ министерства культуры и туризма Тульской области от 06.03.2014 № 45 «Об утверждении списка выявленных объектов культурного наследия – памятников археологии Тульской области»
1610. Александровка, селище 2 2-3 четверть I тыс. н.э., XII-XIV вв., XVI-XVIII вв.	Приказ министерства культуры и туризма Тульской области от 06.03.2014 № 45 «Об утверждении списка выявленных объектов культурного наследия – памятников археологии Тульской области»



1	2
1611. Горбачево, селище 1 I тыс. н.э., XII-XIV вв.	Приказ министерства культуры и туризма Тульской области от 06.03.2014 № 45 «Об утверждении списка выявленных объектов культурного наследия – памятников археологии Тульской области»
1612. Горбачево, селище 2 I тыс. н.э., XII-XIV вв.	Приказ министерства культуры и туризма Тульской области от 06.03.2014 № 45 «Об утверждении списка выявленных объектов культурного наследия – памятников археологии Тульской области»
1613. Горбачево, селище 3 XII-XIV вв.	Приказ министерства культуры и туризма Тульской области от 06.03.2014 № 45 «Об утверждении списка выявленных объектов культурного наследия – памятников археологии Тульской области»
1614. Красноколье, селище 1 2-3 четверть I т. н.э., XII-XIV вв., XVI-XVIII вв.	Приказ министерства культуры и туризма Тульской области от 06.03.2014 № 45 «Об утверждении списка выявленных объектов культурного наследия – памятников археологии Тульской области»
1615. «Красенки, селище 1» XVI-XVII вв.	Приказ инспекции Тульской области по государственной охране объектов культурного наследия от 29.10.2018 № 144 «О включении объектов археологического наследия «Рассоха, селище 2»; «Большой Конь, селище 1»; «Дупны, селище 1»; «Красенки, селище 1»; «Кузьмёнки, селище 1»; «Кузьмёнки, селище 2»; «Кузьмёнки, селище 3»; «Любень, селище 1» в Перечень выявленных объектов культурного наследия и утверждении границ их территорий»
1616. «Кузьмёнки, селище 1» XVI-XIX вв.	Приказ инспекции Тульской области по государственной охране объектов культурного наследия от 29.10.2018 № 144 «О включении объектов археологического наследия «Рассоха, селище 2»; «Большой Конь, селище 1»; «Дупны, селище 1»; «Красенки, селище 1»; «Кузьмёнки, селище 1»; «Кузьмёнки, селище 2»; «Кузьмёнки, селище 3»; «Любень, селище 1» в Перечень выявленных объектов культурного наследия и утверждении границ их территорий»
1617. «Кузьмёнки, селище 2» XVII-XIII вв.	Приказ инспекции Тульской области по государственной охране объектов культурного наследия от 29.10.2018 № 144 «О включении объектов археологического наследия «Рассоха, селище 2»; «Большой Конь, селище 1»; «Дупны, селище 1»; «Красенки, селище 1»; «Кузьмёнки, селище 1»; «Кузьмёнки, селище 2»; «Кузьмёнки, селище 3»; «Любень, селище 1» в Перечень выявленных объектов культурного наследия и утверждении границ их территорий»
1618. «Кузьмёнки, селище 3» XVII-XIII вв.	Приказ инспекции Тульской области по государственной охране объектов культурного наследия от 29.10.2018 № 144 «О включении объектов археологического наследия «Рассоха, селище 2»; «Большой Конь, селище 1»; «Дупны, селище 1»; «Красенки, селище 1»; «Кузьмёнки, селище 1»; «Кузьмёнки, селище 2»; «Кузьмёнки, селище 3»; «Любень, селище 1» в Перечень выявленных объектов культурного наследия и утверждении границ их территорий»

1	2
1619. Селище 5 у с. Павловское	Приказ инспекции Тульской области по государственной охране объектов культурного наследия от 26.11.2021 № 144 «О включении объектов археологического наследия «Селище Суходол 1», «Селище Суходол 2», «Селище Суходол 3», «Селище Суходол 4», «Городище у д. Лобынское», «Селище 2 у д. Малая Хатунка», «Селище 3 у д. Малая Хатунка», «Селище 1 у д. Тележенка», «Малая Стрекаловка. Городище», «Малая Стрекаловка. Селище 1», «Малая Стрекаловка. Селище 2», «Малая Стрекаловка. Селище 3», «Малая Стрекаловка. Селище 4», «Малая Стрекаловка. Селище 5», «Малая Стрекаловка. Селище 6», «Малая Стрекаловка. Селище 7», «Малая Стрекаловка. Селище 8», «Городище у п. Барсуки», «Городище 2 у д. Страхово», «Селище 1 у д. Большая Кожуховка», «Селище 2 у д. Большая Кожуховка», «Селище 1 у п. Лесной», «Селище 2 у п. Лесной», «Селище 3 у п. Лесной», «Селище 4 у п. Лесной», «Городище у д. Слобода», «Селище 2 у д. Головеньки», «Селище 3 у д. Головеньки», «Селище 4 у д. Головеньки», «Селище 5 у д. Головеньки», «Селище 2 у д. Грумант», «Селище 5 у с. Павловское», «Могильник 1 у с. Павловское», «Могильник 2 у с. Павловское» в перечень выявленных объектов культурного наследия, утверждении границ их территории»
1620. Могильник 1 у с. Павловское	Приказ инспекции Тульской области по государственной охране объектов культурного наследия от 26.11.2021 № 144 «О включении объектов археологического наследия «Селище Суходол 1», «Селище Суходол 2», «Селище Суходол 3», «Селище Суходол 4», «Городище у д. Лобынское», «Селище 2 у д. Малая Хатунка», «Селище 3 у д. Малая Хатунка», «Селище 1 у д. Тележенка», «Малая Стрекаловка. Городище», «Малая Стрекаловка. Селище 1», «Малая Стрекаловка. Селище 2», «Малая Стрекаловка. Селище 3», «Малая Стрекаловка. Селище 4», «Малая Стрекаловка. Селище 5», «Малая Стрекаловка. Селище 6», «Малая Стрекаловка. Селище 7», «Малая Стрекаловка. Селище 8», «Городище у п. Барсуки», «Городище 2 у д. Страхово», «Селище 1 у д. Большая Кожуховка», «Селище 2 у д. Большая Кожуховка», «Селище 1 у п. Лесной», «Селище 2 у п. Лесной», «Селище 3 у п. Лесной», «Селище 4 у п. Лесной», «Городище у д. Слобода», «Селище 2 у д. Головеньки», «Селище 3 у д. Головеньки», «Селище 4 у д. Головеньки», «Селище 5 у д. Головеньки», «Селище 2 у д. Грумант», «Селище 5 у с. Павловское», «Могильник 1 у с. Павловское», «Могильник 2 у с. Павловское» в перечень выявленных объектов культурного наследия, утверждении границ их территории»
1621. Могильник 2 у с. Павловское	Приказ инспекции Тульской области по государственной охране объектов культурного наследия от 26.11.2021 № 144 «О включении объектов археологического наследия «Селище Суходол 1», «Селище Суходол 2», «Селище Суходол 3», «Селище Суходол 4», «Городище

1	2
	у д. Лобынское», «Селище 2 у д. Малая Хатунка», «Селище 3 у д. Малая Хатунка», «Селище 1 у д. Тележенка», «Малая Стрекаловка. Городище», «Малая Стрекаловка. Селище 1», «Малая Стрекаловка. Селище 2», «Малая Стрекаловка. Селище 3», «Малая Стрекаловка. Селище 4», «Малая Стрекаловка. Селище 5», «Малая Стрекаловка. Селище 6», «Малая Стрекаловка. Селище 7», «Малая Стрекаловка. Селище 8», «Городище у п. Барсуки», «Городище 2 у д. Страхово», «Селище 1 у д. Большая Кожуховка», «Селище 2 у д. Большая Кожуховка», «Селище 1 у п. Лесной», «Селище 2 у п. Лесной», «Селище 3 у п. Лесной», «Селище 4 у п. Лесной», «Городище у д. Слобода», «Селище 2 у д. Головеньки», «Селище 3 у д. Головеньки», «Селище 4 у д. Головеньки», «Селище 5 у д. Головеньки», «Селище 2 у д. Грумант», «Селище 5 у с. Павловское», «Могильник 1 у с. Павловское», «Могильник 2 у с. Павловское» в перечень выявленных объектов культурного наследия, утверждении границ их территории»
1622. Головинское 1, поселение	Приказ инспекции Тульской области по государственной охране объектов культурного наследия от 10.03.2022 № 28 «О включении объекта археологического наследия «Головинское 1, поселение» в перечень выявленных объектов культурного наследия, утверждении границ его территории»
1623. Ивановское. Селище 1, XIII-XIV вв.	Приказ министерства культуры и туризма Тульской области от 06.03.2014 № 45 «Об утверждении списка выявленных объектов культурного наследия – памятников археологии Тульской области»
1624. Ивановское. Селище 2, XIII-XIV вв.	Приказ министерства культуры и туризма Тульской области от 06.03.2014 № 45 «Об утверждении списка выявленных объектов культурного наследия – памятников археологии Тульской области»
1625. Ивановское. Селище 3, XII-XIV вв.	Приказ министерства культуры и туризма Тульской области от 06.03.2014 № 45 «Об утверждении списка выявленных объектов культурного наследия – памятников археологии Тульской области»
1626. Ивановское. Селище 4, XIII-XIV вв., XVI-XVII вв.	Приказ министерства культуры и туризма Тульской области от 06.03.2014 № 45 «Об утверждении списка выявленных объектов культурного наследия – памятников археологии Тульской области»
1627. Камынино. Стоянка 2, неолит	Приказ министерства культуры и туризма Тульской области от 06.03.2014 № 45 «Об утверждении списка выявленных объектов культурного наследия – памятников археологии Тульской области»
1628. Мещерино. Стоянка, неолит	Приказ министерства культуры и туризма Тульской области от 06.03.2014 № 45 «Об утверждении списка выявленных объектов культурного наследия – памятников археологии Тульской области»

1	2
1629. Урусово. Курган	Приказ министерства культуры и туризма Тульской области от 06.03.2014 № 45 «Об утверждении списка выявленных объектов культурного наследия – памятников археологии Тульской области»
1630. Селище 1 у д. Косая Губа XII-XIV вв.	Приказ министерства культуры и туризма Тульской области от 06.03.2014 № 45 «Об утверждении списка выявленных объектов культурного наследия – памятников археологии Тульской области»
1631. Селище 1 у д. Михайловское. XIV-XVII вв.	Приказ министерства культуры и туризма Тульской области от 06.03.2014 № 45 «Об утверждении списка выявленных объектов культурного наследия – памятников археологии Тульской области»
1632. Селище Старый колодезь 1 у д. Каверино. Ранний железный век XII-XVII вв.	Приказ министерства культуры и туризма Тульской области от 06.03.2014 № 45 «Об утверждении списка выявленных объектов культурного наследия – памятников археологии Тульской области»
1633. Селище Старый колодезь 2 у д. Каверино. XII-XIV вв.	Приказ министерства культуры и туризма Тульской области от 06.03.2014 № 45 «Об утверждении списка выявленных объектов культурного наследия – памятников археологии Тульской области»
1634. «Воейково 1, поселение»	Приказ инспекции Тульской области по государственной охране объектов культурного наследия от 27.02.2020 №38 «О включении объекта археологического наследия «Воейково 1, поселение» в Перечень выявленных объектов культурного наследия и утверждении границ его территорий»
1635. Белое. Стоянка, мезолит	Приказ министерства культуры и туризма Тульской области от 06.03.2014 № 45 «Об утверждении списка выявленных объектов культурного наследия – памятников археологии Тульской области»
1636. Белое. Селище 2, ранний железный век	Приказ министерства культуры и туризма Тульской области от 06.03.2014 № 45 «Об утверждении списка выявленных объектов культурного наследия – памятников археологии Тульской области»
1637. Белое. Курган 3	Приказ министерства культуры и туризма Тульской области от 06.03.2014 № 45 «Об утверждении списка выявленных объектов культурного наследия – памятников археологии Тульской области»
1638. Доброе. Стоянка 1, Мезолит, неолит	Приказ министерства культуры и туризма Тульской области от 06.03.2014 № 45 «Об утверждении списка выявленных объектов культурного наследия – памятников археологии Тульской области»

1	2
1639. Доброе. Стоянка 2, Мезолит, неолит	Приказ министерства культуры и туризма Тульской области от 06.03.2014 № 45 «Об утверждении списка выявленных объектов культурного наследия – памятников археологии Тульской области»
1640. Доброе. Курганный Могильник, VIII-X вв., XI-XIII вв.	Приказ министерства культуры и туризма Тульской области от 06.03.2014 № 45 «Об утверждении списка выявленных объектов культурного наследия – памятников археологии Тульской области»
1641. Жеремино. Стоянка 1, неолит	Приказ министерства культуры и туризма Тульской области от 06.03.2014 № 45 «Об утверждении списка выявленных объектов культурного наследия – памятников археологии Тульской области»
1642. Жеремино. Стоянка 2, неолит	Приказ министерства культуры и туризма Тульской области от 06.03.2014 № 45 «Об утверждении списка выявленных объектов культурного наследия – памятников археологии Тульской области»
1643. Западное (Западная). Стоянка, неолит	Приказ министерства культуры и туризма Тульской области от 06.03.2014 № 45 «Об утверждении списка выявленных объектов культурного наследия – памятников археологии Тульской области»
1644. Западное (Западная). Курганный Могильник, VIII-X вв., XI-XIII вв.	Приказ министерства культуры и туризма Тульской области от 06.03.2014 № 45 «Об утверждении списка выявленных объектов культурного наследия – памятников археологии Тульской области»
1645. Кулешово. Курган 2	Приказ министерства культуры и туризма Тульской области от 06.03.2014 № 45 «Об утверждении списка выявленных объектов культурного наследия – памятников археологии Тульской области»
1646. Мишнево. Селище, ранний железный век, 3-я четв. 1-го тыс. н.э.	Приказ министерства культуры и туризма Тульской области от 06.03.2014 № 45 «Об утверждении списка выявленных объектов культурного наследия – памятников археологии Тульской области»
1647. Песковатское Селище, XII-XIII вв.	Приказ министерства культуры и туризма Тульской области от 06.03.2014 № 45 «Об утверждении списка выявленных объектов культурного наследия – памятников археологии Тульской области»
1648. Покровское. Курган	Приказ министерства культуры и туризма Тульской области от 06.03.2014 № 45 «Об утверждении списка выявленных объектов культурного наследия – памятников археологии Тульской области»
1649. Сныхово. Селище, XI-XIII вв.	Приказ министерства культуры и туризма Тульской области от 06.03.2014 № 45 «Об утверждении списка выявленных объектов культурного наследия – памятников археологии Тульской области»

1	2
1650. Чекалин. Местонахождение 1, палеолит (?)	Приказ министерства культуры и туризма Тульской области от 06.03.2014 № 45 «Об утверждении списка выявленных объектов культурного наследия – памятников археологии Тульской области»
1651. Чекалин. Местонахождение 2, палеолит (?)	Приказ министерства культуры и туризма Тульской области от 06.03.2014 № 45 «Об утверждении списка выявленных объектов культурного наследия – памятников археологии Тульской области»
1652. Чекалин. Местонахождение 3, мезолит	Приказ министерства культуры и туризма Тульской области от 06.03.2014 № 45 «Об утверждении списка выявленных объектов культурного наследия – памятников археологии Тульской области»
1653. Чекалин. Стоянка, неолит	Приказ министерства культуры и туризма Тульской области от 06.03.2014 № 45 «Об утверждении списка выявленных объектов культурного наследия – памятников археологии Тульской области»
1654. Чекалин. Городище Дуна, ранний железный век, 3-я четв. 1-го тыс. н.э., VIII-X вв., XI-XIII вв.	Приказ министерства культуры и туризма Тульской области от 06.03.2014 № 45 «Об утверждении списка выявленных объектов культурного наследия – памятников археологии Тульской области»
1655. Чекалин. Исторический Культурный Слой Г. Лихвин, XI-XIII вв., XIV-XVII вв.	Приказ министерства культуры и туризма Тульской области от 06.03.2014 № 45 «Об утверждении списка выявленных объектов культурного наследия – памятников археологии Тульской области»
1656. Чекалин. Селище 1, ранний железный век, XIV-XVII вв.	Приказ министерства культуры и туризма Тульской области от 06.03.2014 № 45 «Об утверждении списка выявленных объектов культурного наследия – памятников археологии Тульской области»
1657. Чекалин. Селище 2, ранний железный век, VIII-X вв., XI-XIII вв., XIV-XVII вв.	Приказ министерства культуры и туризма Тульской области от 06.03.2014 № 45 «Об утверждении списка выявленных объектов культурного наследия – памятников археологии Тульской области»
1658. Чекалин. Селище 3, XVI-XVII вв.	Приказ министерства культуры и туризма Тульской области от 06.03.2014 № 45 «Об утверждении списка выявленных объектов культурного наследия – памятников археологии Тульской области»
1659. Чекалин. Селище 4, XVI-XVII вв.	Приказ министерства культуры и туризма Тульской области от 06.03.2014 № 45 «Об утверждении списка выявленных объектов культурного наследия – памятников археологии Тульской области»
1660. Чекалин. Грунтовый Могильник	Приказ министерства культуры и туризма Тульской области от 06.03.2014 № 45 «Об утверждении списка выявленных объектов культурного наследия – памятников археологии Тульской области»

1	2
1661. Городище у д. Акиньино. III-V вв.	Приказ министерства культуры и туризма Тульской области от 06.03.2014 № 45 «Об утверждении списка выявленных объектов культурного наследия – памятников археологии Тульской области»
1662. «Чекалин. Поселение 5»	Приказ инспекции Тульской области по государственной охране объектов культурного наследия от 12.03.2021 № 26 «О включении объектов археологического наследия «Чекалин. Поселение 5» и «Чекалин. Поселение 6» в перечень выявленных объектов культурного наследия, утверждении границ их территории»
1663. «Чекалин. Поселение 6»	Приказ инспекции Тульской области по государственной охране объектов культурного наследия от 12.03.2021 № 26 «О включении объектов археологического наследия «Чекалин. Поселение 5» и «Чекалин. Поселение 6» в перечень выявленных объектов культурного наследия, утверждении границ их территории»
1664. Бабинка. Селище, XII-XIV вв., XVI-XVII вв.	Приказ министерства культуры и туризма Тульской области от 06.03.2014 № 45 «Об утверждении списка выявленных объектов культурного наследия – памятников археологии Тульской области»
1665. Бестужево. Селище, XII-XIV вв.	Приказ министерства культуры и туризма Тульской области от 06.03.2014 № 45 «Об утверждении списка выявленных объектов культурного наследия – памятников археологии Тульской области»
1666. Бирюковка. Селище 1, XIV-XVII вв.	Приказ министерства культуры и туризма Тульской области от 06.03.2014 № 45 «Об утверждении списка выявленных объектов культурного наследия – памятников археологии Тульской области»
1667. Бирюковка. Селище 2, XII-XIII вв.	Приказ министерства культуры и туризма Тульской области от 06.03.2014 № 45 «Об утверждении списка выявленных объектов культурного наследия – памятников археологии Тульской области»
1668. Бирюковка. Селище 3, XII-XIII вв.	Приказ министерства культуры и туризма Тульской области от 06.03.2014 № 45 «Об утверждении списка выявленных объектов культурного наследия – памятников археологии Тульской области»
1669. Б.Полунинка Селище, XI-XIII вв., XIV-XVII вв.	Приказ министерства культуры и туризма Тульской области от 06.03.2014 № 45 «Об утверждении списка выявленных объектов культурного наследия – памятников археологии Тульской области»
1670. Бутырки. Стоянка 1, неолит.	Приказ министерства культуры и туризма Тульской области от 06.03.2014 № 45 «Об утверждении списка выявленных объектов культурного наследия – памятников археологии Тульской области»

1	2
1671. Бутырки. Стоянка 2, мезолит, неолит.	Приказ министерства культуры и туризма Тульской области от 06.03.2014 № 45 «Об утверждении списка выявленных объектов культурного наследия – памятников археологии Тульской области»
1672. Бутырки. Селище 1, XII-XIV вв.	Приказ министерства культуры и туризма Тульской области от 06.03.2014 № 45 «Об утверждении списка выявленных объектов культурного наследия – памятников археологии Тульской области»
1673. Бутырки. Селище 2, XII-XIV вв.	Приказ министерства культуры и туризма Тульской области от 06.03.2014 № 45 «Об утверждении списка выявленных объектов культурного наследия – памятников археологии Тульской области»
1674. Бутырки. Селище 3, XII-XIV вв.	Приказ министерства культуры и туризма Тульской области от 06.03.2014 № 45 «Об утверждении списка выявленных объектов культурного наследия – памятников археологии Тульской области»
1675. Бутырки. Грунтовый Могильник, XIII в.	Приказ министерства культуры и туризма Тульской области от 06.03.2014 № 45 «Об утверждении списка выявленных объектов культурного наследия – памятников археологии Тульской области»
1676. Васюково. Селище 1, XII-XIV вв.	Приказ министерства культуры и туризма Тульской области от 06.03.2014 № 45 «Об утверждении списка выявленных объектов культурного наследия – памятников археологии Тульской области»
1677. Васюково. Селище 2, XII-XIV вв.	Приказ министерства культуры и туризма Тульской области от 06.03.2014 № 45 «Об утверждении списка выявленных объектов культурного наследия – памятников археологии Тульской области»
1678. Верховье-Люторичи 1-Е. Селище 1, XII-XIV вв.	Приказ министерства культуры и туризма Тульской области от 06.03.2014 № 45 «Об утверждении списка выявленных объектов культурного наследия – памятников археологии Тульской области»
1679. Верховье-Люторичи 1-Е. Селище 2, XII-XIV вв.	Приказ министерства культуры и туризма Тульской области от 06.03.2014 № 45 «Об утверждении списка выявленных объектов культурного наследия – памятников археологии Тульской области»
1680. Верховье-Люторичи 1-Е. Селище 3, XII-XIV вв.	Приказ министерства культуры и туризма Тульской области от 06.03.2014 № 45 «Об утверждении списка выявленных объектов культурного наследия – памятников археологии Тульской области»
1681. ВЕРХОВЬЕ-ЛЮТОРИЧИ 2-Е. СЕЛИЩЕ, XII-XIV вв.	Приказ министерства культуры и туризма Тульской области от 06.03.2014 № 45 «Об утверждении списка выявленных объектов культурного наследия – памятников археологии Тульской области»



1	2
1682. Выглядовка. Селище 1, XII-XIV вв.	Приказ министерства культуры и туризма Тульской области от 06.03.2014 № 45 «Об утверждении списка выявленных объектов культурного наследия – памятников археологии Тульской области»
1683. Выглядовка. Селище 2, XII-XIV вв.	Приказ министерства культуры и туризма Тульской области от 06.03.2014 № 45 «Об утверждении списка выявленных объектов культурного наследия – памятников археологии Тульской области»
1684. Ивановка. Селище 1, XVII в.	Приказ министерства культуры и туризма Тульской области от 06.03.2014 № 45 «Об утверждении списка выявленных объектов культурного наследия – памятников археологии Тульской области»
1685. Ивановка. Селище 2, XVII в.	Приказ министерства культуры и туризма Тульской области от 06.03.2014 № 45 «Об утверждении списка выявленных объектов культурного наследия – памятников археологии Тульской области»
1686. Ивановка. Селище 3, XVII в.	Приказ министерства культуры и туризма Тульской области от 06.03.2014 № 45 «Об утверждении списка выявленных объектов культурного наследия – памятников археологии Тульской области»
1687. Ивановка. Селище 4, XI-XIII вв., XIV-XVII вв.	Приказ министерства культуры и туризма Тульской области от 06.03.2014 № 45 «Об утверждении списка выявленных объектов культурного наследия – памятников археологии Тульской области»
1688. Ивановка. Селище 5, XII-XIV вв.	Приказ министерства культуры и туризма Тульской области от 06.03.2014 № 45 «Об утверждении списка выявленных объектов культурного наследия – памятников археологии Тульской области»
1689. Кобяково. Селище 1, XII-XIV вв.	Приказ министерства культуры и туризма Тульской области от 06.03.2014 № 45 «Об утверждении списка выявленных объектов культурного наследия – памятников археологии Тульской области»
1690. Кобяково. Селище 2, XII-XIV вв.	Приказ министерства культуры и туризма Тульской области от 06.03.2014 № 45 «Об утверждении списка выявленных объектов культурного наследия – памятников археологии Тульской области»
1691. Красная Каменка. Селище 1, XVI-XVII вв.	Приказ министерства культуры и туризма Тульской области от 06.03.2014 № 45 «Об утверждении списка выявленных объектов культурного наследия – памятников археологии Тульской области»
1692. Красная Каменка. Селище 2, XII-XIV вв.	Приказ министерства культуры и туризма Тульской области от 06.03.2014 № 45 «Об утверждении списка выявленных объектов культурного наследия – памятников археологии Тульской области»

1	2
1693. Красная Каменка. Селище 3, XII-XIV вв.	Приказ министерства культуры и туризма Тульской области от 06.03.2014 № 45 «Об утверждении списка выявленных объектов культурного наследия – памятников археологии Тульской области»
1694. Красная Каменка. Селище 4, XII-XIV вв.	Приказ министерства культуры и туризма Тульской области от 06.03.2014 № 45 «Об утверждении списка выявленных объектов культурного наследия – памятников археологии Тульской области»
1695. Красная Каменка. Селище 5, XII-XIV вв.	Приказ министерства культуры и туризма Тульской области от 06.03.2014 № 45 «Об утверждении списка выявленных объектов культурного наследия – памятников археологии Тульской области»
1696. Красная Каменка. Селище 6, XII-XIV вв.	Приказ министерства культуры и туризма Тульской области от 06.03.2014 № 45 «Об утверждении списка выявленных объектов культурного наследия – памятников археологии Тульской области»
1697. Красная Каменка. Селище 7, XII-XIV вв.	Приказ министерства культуры и туризма Тульской области от 06.03.2014 № 45 «Об утверждении списка выявленных объектов культурного наследия – памятников археологии Тульской области»
1698. Лесопитомник. Поселение (Лесопитомник 2), эпоха бронзы.	Приказ министерства культуры и туризма Тульской области от 06.03.2014 № 45 «Об утверждении списка выявленных объектов культурного наследия – памятников археологии Тульской области»
1699. Лесопитомник. Селище 1 (Лесопитомник 1), XII-XIV вв.	Приказ министерства культуры и туризма Тульской области от 06.03.2014 № 45 «Об утверждении списка выявленных объектов культурного наследия – памятников археологии Тульской области»
1700. Лесопитомник. Селище 2 (Лесопитомник 1а), XII-XIV вв.	Приказ министерства культуры и туризма Тульской области от 06.03.2014 № 45 «Об утверждении списка выявленных объектов культурного наследия – памятников археологии Тульской области»
1701. Лесопитомник. Селище 3 (Лесопитомник 2а), XVI-XVII вв.	Приказ министерства культуры и туризма Тульской области от 06.03.2014 № 45 «Об утверждении списка выявленных объектов культурного наследия – памятников археологии Тульской области»
1702. Люторичи. Селище, XV-XVI вв.	Приказ министерства культуры и туризма Тульской области от 06.03.2014 № 45 «Об утверждении списка выявленных объектов культурного наследия – памятников археологии Тульской области»
1703. Марьянка. Селище 1, XII-XIV вв.	Приказ министерства культуры и туризма Тульской области от 06.03.2014 № 45 «Об утверждении списка выявленных объектов культурного наследия – памятников археологии Тульской области»

1	2
1704. Марьинка. Селище 2, XII-XIV вв.	Приказ министерства культуры и туризма Тульской области от 06.03.2014 № 45 «Об утверждении списка выявленных объектов культурного наследия – памятников археологии Тульской области»
1705. Марьинка. Селище 3, XII-XIV вв.	Приказ министерства культуры и туризма Тульской области от 06.03.2014 № 45 «Об утверждении списка выявленных объектов культурного наследия – памятников археологии Тульской области»
1706. Марьинка. Селище 4, XII-XIV вв.	Приказ министерства культуры и туризма Тульской области от 06.03.2014 № 45 «Об утверждении списка выявленных объектов культурного наследия – памятников археологии Тульской области»
1707. Марьинка. Селище 5, XII-XIV вв.	Приказ министерства культуры и туризма Тульской области от 06.03.2014 № 45 «Об утверждении списка выявленных объектов культурного наследия – памятников археологии Тульской области»
1708. Марьинка. Селище 6, XII-XIV вв.	Приказ министерства культуры и туризма Тульской области от 06.03.2014 № 45 «Об утверждении списка выявленных объектов культурного наследия – памятников археологии Тульской области»
1709. Мельгунова Слобода. Поселение, эпоха бронзы	Приказ министерства культуры и туризма Тульской области от 06.03.2014 № 45 «Об утверждении списка выявленных объектов культурного наследия – памятников археологии Тульской области»
1710. Мельгуново. Стоянка 1 (Мельгуново 6), неолит.	Приказ министерства культуры и туризма Тульской области от 06.03.2014 № 45 «Об утверждении списка выявленных объектов культурного наследия – памятников археологии Тульской области»
1711. Мельгуново. Стоянка 2 (Мельгуново 7), неолит.	Приказ министерства культуры и туризма Тульской области от 06.03.2014 № 45 «Об утверждении списка выявленных объектов культурного наследия – памятников археологии Тульской области»
1712. Мельгуново. Поселение 1 (Мельгуново 8), неолит, эпоха бронзы	Приказ министерства культуры и туризма Тульской области от 06.03.2014 № 45 «Об утверждении списка выявленных объектов культурного наследия – памятников археологии Тульской области»
1713. Мельгуново. Поселение 2 (Мельгуново 1), эпоха бронзы, XVI-XVII вв.	Приказ министерства культуры и туризма Тульской области от 06.03.2014 № 45 «Об утверждении списка выявленных объектов культурного наследия – памятников археологии Тульской области»
1714. Мельгуново. Поселение 3, мезолит, неолит, эпоха бронзы, XII-XIV вв., XVI-XVII вв.	Приказ министерства культуры и туризма Тульской области от 06.03.2014 № 45 «Об утверждении списка выявленных объектов культурного наследия – памятников археологии Тульской области»

1	2
1715. Мельгуново. Поселение 4 (Кораблино 6), эпоха бронзы, XVI-XVII вв.	Приказ министерства культуры и туризма Тульской области от 06.03.2014 № 45 «Об утверждении списка выявленных объектов культурного наследия – памятников археологии Тульской области»
1716. Мельгуново. Селище 1 (Мельгуново 2), XII-XIV вв., XVI-XVII вв.	Приказ министерства культуры и туризма Тульской области от 06.03.2014 № 45 «Об утверждении списка выявленных объектов культурного наследия – памятников археологии Тульской области»
1717. Мельгуново. Селище 2 (Мельгуново 4), XII-XIV вв.	Приказ министерства культуры и туризма Тульской области от 06.03.2014 № 45 «Об утверждении списка выявленных объектов культурного наследия – памятников археологии Тульской области»
1718. Мельгуново. Селище 3 (Мельгуново 4А), XVI-XVII вв.	Приказ министерства культуры и туризма Тульской области от 06.03.2014 № 45 «Об утверждении списка выявленных объектов культурного наследия – памятников археологии Тульской области»
1719. Мельгуново. Селище 4 (Мельгуново 5), XII-XIV вв.	Приказ министерства культуры и туризма Тульской области от 06.03.2014 № 45 «Об утверждении списка выявленных объектов культурного наследия – памятников археологии Тульской области»
1720. Мельгуново. Селище 5 (Кораблино 7), XVI-XVII вв.	Приказ министерства культуры и туризма Тульской области от 06.03.2014 № 45 «Об утверждении списка выявленных объектов культурного наследия – памятников археологии Тульской области»
1721. Мельгуново. Селище 6 (Кораблино 8), XII-XIV вв., XVI-XVII вв.	Приказ министерства культуры и туризма Тульской области от 06.03.2014 № 45 «Об утверждении списка выявленных объектов культурного наследия – памятников археологии Тульской области»
1722. Мельгуново. Селище 7 (Кораблино 9), XII-XIV вв.	Приказ министерства культуры и туризма Тульской области от 06.03.2014 № 45 «Об утверждении списка выявленных объектов культурного наследия – памятников археологии Тульской области»
1723. Мельгуново. Селище 8 (Рагозинка 3), XIII-XIV вв.	Приказ министерства культуры и туризма Тульской области от 06.03.2014 № 45 «Об утверждении списка выявленных объектов культурного наследия – памятников археологии Тульской области»
1724. Мельгуново. Селище 9 (Рагозинка 4), XVII в.	Приказ министерства культуры и туризма Тульской области от 06.03.2014 № 45 «Об утверждении списка выявленных объектов культурного наследия – памятников археологии Тульской области»
1725. Орловка. Селище 1, XII-XIV вв.	Приказ министерства культуры и туризма Тульской области от 06.03.2014 № 45 «Об утверждении списка выявленных объектов культурного наследия – памятников археологии Тульской области»



1	2
1737. Ракитино. Поселение, эпоха бронзы	Приказ министерства культуры и туризма Тульской области от 06.03.2014 № 45 «Об утверждении списка выявленных объектов культурного наследия – памятников археологии Тульской области»
1738. Троицкое. Селище 1, XII-XIII вв.	Приказ министерства культуры и туризма Тульской области от 06.03.2014 № 45 «Об утверждении списка выявленных объектов культурного наследия – памятников археологии Тульской области»
1739. Троицкое. Селище 2, XII-XIII вв.	Приказ министерства культуры и туризма Тульской области от 06.03.2014 № 45 «Об утверждении списка выявленных объектов культурного наследия – памятников археологии Тульской области»
1740. Троицкое. Селище 3, XII-XIII вв.	Приказ министерства культуры и туризма Тульской области от 06.03.2014 № 45 «Об утверждении списка выявленных объектов культурного наследия – памятников археологии Тульской области»
1741. Троицкое. Селище 4, XII-XIII вв.	Приказ министерства культуры и туризма Тульской области от 06.03.2014 № 45 «Об утверждении списка выявленных объектов культурного наследия – памятников археологии Тульской области»
1742. Тургеневский. Селище 1, XII-XIV вв.	Приказ министерства культуры и туризма Тульской области от 06.03.2014 № 45 «Об утверждении списка выявленных объектов культурного наследия – памятников археологии Тульской области»
1743. Тургеневский. Селище 2, XII-XIV вв.	Приказ министерства культуры и туризма Тульской области от 06.03.2014 № 45 «Об утверждении списка выявленных объектов культурного наследия – памятников археологии Тульской области»
1744. Селище 1 у пос. Бобрик-гора. XIV-XV вв., XVI в., XVIII-XIX вв.	Приказ министерства культуры и туризма Тульской области от 06.03.2014 № 45 «Об утверждении списка выявленных объектов культурного наследия – памятников археологии Тульской области»
1745. Селище 1 у д. Большая Полунилка. XII-XIV вв.	Приказ министерства культуры и туризма Тульской области от 06.03.2014 № 45 «Об утверждении списка выявленных объектов культурного наследия – памятников археологии Тульской области»
1746. Селище 1 у д. Дубовое. XII-XIV вв.	Приказ министерства культуры и туризма Тульской области от 06.03.2014 № 45 «Об утверждении списка выявленных объектов культурного наследия – памятников археологии Тульской области»
1747. Селище 2 у д. Дубовое. XII-XIV, XVI вв.	Приказ министерства культуры и туризма Тульской области от 06.03.2014 № 45 «Об утверждении списка выявленных объектов культурного наследия – памятников археологии Тульской области»

1	2
1748. Селище у д. Кондуки. XII-XIII вв.	Приказ министерства культуры и туризма Тульской области от 06.03.2014 № 45 «Об утверждении списка выявленных объектов культурного наследия – памятников археологии Тульской области»
1749. Селище 1 у д. Лешки. XII-XIV вв.	Приказ министерства культуры и туризма Тульской области от 06.03.2014 № 45 «Об утверждении списка выявленных объектов культурного наследия – памятников археологии Тульской области»
1750. Селище 2 у д. Лешки. XII-XIV вв.	Приказ министерства культуры и туризма Тульской области от 06.03.2014 № 45 «Об утверждении списка выявленных объектов культурного наследия – памятников археологии Тульской области»
1751. Селище 2 у д. Люторичи. XII-XIV вв., XVI в., XVIII-XIX вв.	Приказ министерства культуры и туризма Тульской области от 06.03.2014 № 45 «Об утверждении списка выявленных объектов культурного наследия – памятников археологии Тульской области»
1752. Селище 3 у д. Люторичи. XII-XIV вв., XVIII-XIX вв.	Приказ министерства культуры и туризма Тульской области от 06.03.2014 № 45 «Об утверждении списка выявленных объектов культурного наследия – памятников археологии Тульской области»
1753. Селище 4 у д. Люторичи. XII-XIV вв., XVIII-XIX вв.	Приказ министерства культуры и туризма Тульской области от 06.03.2014 № 45 «Об утверждении списка выявленных объектов культурного наследия – памятников археологии Тульской области»
1754. Селище 1 у д. Малаховка. XIII-XIV вв., XVIII в.	Приказ министерства культуры и туризма Тульской области от 06.03.2014 № 45 «Об утверждении списка выявленных объектов культурного наследия – памятников археологии Тульской области»
1755. Селище 2 у д. Малаховка. XIII-XIV вв., XVI в.	Приказ министерства культуры и туризма Тульской области от 06.03.2014 № 45 «Об утверждении списка выявленных объектов культурного наследия – памятников археологии Тульской области»
1756. Селище 3 у д. Малаховка. XIII-XIV вв.	Приказ министерства культуры и туризма Тульской области от 06.03.2014 № 45 «Об утверждении списка выявленных объектов культурного наследия – памятников археологии Тульской области»
1757. Селище 4 у д. Малаховка. XIII-XIV вв.	Приказ министерства культуры и туризма Тульской области от 06.03.2014 № 45 «Об утверждении списка выявленных объектов культурного наследия – памятников археологии Тульской области»
1758. Селище 1 у бывш. д.Писарево. конец XII-XIV вв.	Приказ министерства культуры и туризма Тульской области от 06.03.2014 № 45 «Об утверждении списка выявленных объектов культурного наследия – памятников археологии Тульской области»

1	2
1759. Селище 2 у бывш. д.Писарево.	Приказ министерства культуры и туризма Тульской области от 06.03.2014 № 45 «Об утверждении списка выявленных объектов культурного наследия – памятников археологии Тульской области»
1760. Селище 1 у д. Раздолье. 2-ое тыс. до н.э.	Приказ министерства культуры и туризма Тульской области от 06.03.2014 № 45 «Об утверждении списка выявленных объектов культурного наследия – памятников археологии Тульской области»
1761. Селище 2 у д. Раздолье. 2-ая пол. 2-го тыс. до н.э.	Приказ министерства культуры и туризма Тульской области от 06.03.2014 № 45 «Об утверждении списка выявленных объектов культурного наследия – памятников археологии Тульской области»
1762. Селище 3 у д. Раздолье. конец XII- середина XIII вв.	Приказ министерства культуры и туризма Тульской области от 06.03.2014 № 45 «Об утверждении списка выявленных объектов культурного наследия – памятников археологии Тульской области»
1763. Селище 4 у д. Раздолье. конец XII- середина XIII вв.	Приказ министерства культуры и туризма Тульской области от 06.03.2014 № 45 «Об утверждении списка выявленных объектов культурного наследия – памятников археологии Тульской области»
1764. Селище 5 у д. Раздолье. конец XII- середина XIII вв.	Приказ министерства культуры и туризма Тульской области от 06.03.2014 № 45 «Об утверждении списка выявленных объектов культурного наследия – памятников археологии Тульской области»
1765. Селище 1 у д. Ясенок. XII-XIV вв.	Приказ министерства культуры и туризма Тульской области от 06.03.2014 № 45 «Об утверждении списка выявленных объектов культурного наследия – памятников археологии Тульской области»
1766. Селище 2 у д. Ясенок. XII-XIV вв.	Приказ министерства культуры и туризма Тульской области от 06.03.2014 № 45 «Об утверждении списка выявленных объектов культурного наследия – памятников археологии Тульской области»
1767. Селище 1 у д. Горьковский XII- XIV вв.	Приказ министерства культуры и туризма Тульской области от 06.03.2014 № 45 «Об утверждении списка выявленных объектов культурного наследия – памятников археологии Тульской области»
1768. Селище 2 у д. Горьковский XII-XIV вв.	Приказ министерства культуры и туризма Тульской области от 06.03.2014 № 45 «Об утверждении списка выявленных объектов культурного наследия – памятников археологии Тульской области»
1769. Селище 3 у д. Горьковский XII-XIV вв.	Приказ министерства культуры и туризма Тульской области от 06.03.2014 № 45 «Об утверждении списка выявленных объектов культурного наследия – памятников археологии Тульской области»



1	2
1770. Селище 3 у д. Дубовое XII-XIV, XVI-XVIII вв.	Приказ министерства культуры и туризма Тульской области от 06.03.2014 № 45 «Об утверждении списка выявленных объектов культурного наследия – памятников археологии Тульской области»
1771. Селище 1 у д. Крутой Верх XII-XIV, XVI-XVIII вв.	Приказ министерства культуры и туризма Тульской области от 06.03.2014 № 45 «Об утверждении списка выявленных объектов культурного наследия – памятников археологии Тульской области»
1772. Селище 2 у д. Крутой Верх XII-XIV, XVI-XVIII вв.	Приказ министерства культуры и туризма Тульской области от 06.03.2014 № 45 «Об утверждении списка выявленных объектов культурного наследия – памятников археологии Тульской области»
1773. Селище 3 у д. Крутой Верх XII-XIV, XVI-XVIII вв.	Приказ министерства культуры и туризма Тульской области от 06.03.2014 № 45 «Об утверждении списка выявленных объектов культурного наследия – памятников археологии Тульской области»
1774. Селище 1 у д. Кузьмищево XII-XIV вв.	Приказ министерства культуры и туризма Тульской области от 06.03.2014 № 45 «Об утверждении списка выявленных объектов культурного наследия – памятников археологии Тульской области»
1775. Селище 2 у д. Кузьмищево XII-XIV вв.	Приказ министерства культуры и туризма Тульской области от 06.03.2014 № 45 «Об утверждении списка выявленных объектов культурного наследия – памятников археологии Тульской области»
1776. Чернь. Селище 1, XVI-XVII вв.	Приказ министерства культуры и туризма Тульской области от 06.03.2014 № 45 «Об утверждении списка выявленных объектов культурного наследия – памятников археологии Тульской области»
1777. Чернь. Селище 2, XVI-XVII вв.	Приказ министерства культуры и туризма Тульской области от 06.03.2014 № 45 «Об утверждении списка выявленных объектов культурного наследия – памятников археологии Тульской области»
1778. Бежин Луг. Селище, Р.Ж.В., XII-XIV вв.	Приказ министерства культуры и туризма Тульской области от 06.03.2014 № 45 «Об утверждении списка выявленных объектов культурного наследия – памятников археологии Тульской области»
1779. Велевашево. Селище 1, XII-XIV вв.	Приказ министерства культуры и туризма Тульской области от 06.03.2014 № 45 «Об утверждении списка выявленных объектов культурного наследия – памятников археологии Тульской области»
1780. Велевашево. Селище 2, XII-XIV вв.	Приказ министерства культуры и туризма Тульской области от 06.03.2014 № 45 «Об утверждении списка выявленных объектов культурного наследия – памятников археологии Тульской области»

1	2
1781. Ветрово. Городище, Р.Ж.В.	Приказ министерства культуры и туризма Тульской области от 06.03.2014 № 45 «Об утверждении списка выявленных объектов культурного наследия – памятников археологии Тульской области»
1782. Ветрово. Селище, XIV-XVI вв.	Приказ министерства культуры и туризма Тульской области от 06.03.2014 № 45 «Об утверждении списка выявленных объектов культурного наследия – памятников археологии Тульской области»
1783. Красная Горка. Селище 1, XIV-XVI вв.	Приказ министерства культуры и туризма Тульской области от 06.03.2014 № 45 «Об утверждении списка выявленных объектов культурного наследия – памятников археологии Тульской области»
1784. Красная Горка. Селище 2, Р.Ж.В.	Приказ министерства культуры и туризма Тульской области от 06.03.2014 № 45 «Об утверждении списка выявленных объектов культурного наследия – памятников археологии Тульской области»
1785. Красное Тургенево. Курганный Могильник	Приказ министерства культуры и туризма Тульской области от 06.03.2014 № 45 «Об утверждении списка выявленных объектов культурного наследия – памятников археологии Тульской области»
1786. Никольское. Селище. Р.Ж.В., XII-XIV вв.	Приказ министерства культуры и туризма Тульской области от 06.03.2014 № 45 «Об утверждении списка выявленных объектов культурного наследия – памятников археологии Тульской области»
1787. Петровское. Селище. XIV-XVI вв.	Приказ министерства культуры и туризма Тульской области от 06.03.2014 № 45 «Об утверждении списка выявленных объектов культурного наследия – памятников археологии Тульской области»
1788. Плотицыно. Селище 1, XVI-XVII вв.	Приказ министерства культуры и туризма Тульской области от 06.03.2014 № 45 «Об утверждении списка выявленных объектов культурного наследия – памятников археологии Тульской области»
1789. Плотицыно. Селище 2, Р.Ж.В., XII-XIV вв.	Приказ министерства культуры и туризма Тульской области от 06.03.2014 № 45 «Об утверждении списка выявленных объектов культурного наследия – памятников археологии Тульской области»
1790. Плотицыно. Селище 3, Р.Ж.В., XVI-XVII вв.	Приказ министерства культуры и туризма Тульской области от 06.03.2014 № 45 «Об утверждении списка выявленных объектов культурного наследия – памятников археологии Тульской области»
1791. Подберезово. Курган	Приказ министерства культуры и туризма Тульской области от 06.03.2014 № 45 «Об утверждении списка выявленных объектов культурного наследия – памятников археологии Тульской области»

1	2
1792. Сидорово. Селище 1, XIV-XVII вв.	Приказ министерства культуры и туризма Тульской области от 06.03.2014 № 45 «Об утверждении списка выявленных объектов культурного наследия – памятников археологии Тульской области»
1793. Сидорово. Селище 2, Р.Ж.В., XI-XIII вв., XIV-XVII вв.	Приказ министерства культуры и туризма Тульской области от 06.03.2014 № 45 «Об утверждении списка выявленных объектов культурного наследия – памятников археологии Тульской области»
1794. Сидорово. Селище 3, XII-XIV вв.	Приказ министерства культуры и туризма Тульской области от 06.03.2014 № 45 «Об утверждении списка выявленных объектов культурного наследия – памятников археологии Тульской области»
1795. Сидорово. Селище 4, XV-XVI вв.	Приказ министерства культуры и туризма Тульской области от 06.03.2014 № 45 «Об утверждении списка выявленных объектов культурного наследия – памятников археологии Тульской области»
1796. Сидорово. Селище 5, XV-XVI вв.	Приказ министерства культуры и туризма Тульской области от 06.03.2014 № 45 «Об утверждении списка выявленных объектов культурного наследия – памятников археологии Тульской области»
1797. Синяково. Селище 1, XII-XIV вв.	Приказ министерства культуры и туризма Тульской области от 06.03.2014 № 45 «Об утверждении списка выявленных объектов культурного наследия – памятников археологии Тульской области»
1798. Синяково. Селище 2, VIII-X вв.	Приказ министерства культуры и туризма Тульской области от 06.03.2014 № 45 «Об утверждении списка выявленных объектов культурного наследия – памятников археологии Тульской области»
1799. Стекольная Слободка. Селище, VIII-X вв., XII-XIV вв.	Приказ министерства культуры и туризма Тульской области от 06.03.2014 № 45 «Об утверждении списка выявленных объектов культурного наследия – памятников археологии Тульской области»
1800. Троицкое-Бачурино. Селище 1, VIII-X вв., XV-XVI вв.	Приказ министерства культуры и туризма Тульской области от 06.03.2014 № 45 «Об утверждении списка выявленных объектов культурного наследия – памятников археологии Тульской области»
1801. Троицкое-Бачурино. Селище 2, Р.Ж.В., XIV-XVI вв.	Приказ министерства культуры и туризма Тульской области от 06.03.2014 № 45 «Об утверждении списка выявленных объектов культурного наследия – памятников археологии Тульской области»
1802. Тшлыково. Стоянка. неолит	Приказ министерства культуры и туризма Тульской области от 06.03.2014 № 45 «Об утверждении списка выявленных объектов культурного наследия – памятников археологии Тульской области»

1	2
1803. Тшлыково. Селище 1, VIII-X вв.	Приказ министерства культуры и туризма Тульской области от 06.03.2014 № 45 «Об утверждении списка выявленных объектов культурного наследия – памятников археологии Тульской области»
1804. Тшлыково. Селище 2, XIV-XVI вв.	Приказ министерства культуры и туризма Тульской области от 06.03.2014 № 45 «Об утверждении списка выявленных объектов культурного наследия – памятников археологии Тульской области»
1805. Тшлыково. Селище 4, Р.Ж.В.	Приказ министерства культуры и туризма Тульской области от 06.03.2014 № 45 «Об утверждении списка выявленных объектов культурного наследия – памятников археологии Тульской области»
1806. УГОТЬ. СЕЛИЩЕ, Р.Ж.В. XII-XIV вв.	Приказ министерства культуры и туризма Тульской области от 06.03.2014 № 45 «Об утверждении списка выявленных объектов культурного наследия – памятников археологии Тульской области»
1807. Селище у 1 д. Большая Рябая. ранний железный век, XIV-XVI вв.	Приказ министерства культуры и туризма Тульской области от 06.03.2014 № 45 «Об утверждении списка выявленных объектов культурного наследия – памятников археологии Тульской области»
1808. Селище у 2 д. Большая Рябая. XIV-XV вв.	Приказ министерства культуры и туризма Тульской области от 06.03.2014 № 45 «Об утверждении списка выявленных объектов культурного наследия – памятников археологии Тульской области»
1809. Селище 1 у д. Вязовна. XIV-XVII вв.	Приказ министерства культуры и туризма Тульской области от 06.03.2014 № 45 «Об утверждении списка выявленных объектов культурного наследия – памятников археологии Тульской области»
1810. Селище 1 у д. Глаголино. 1-ая пол. 1-го тыс. н. э.	Приказ министерства культуры и туризма Тульской области от 06.03.2014 № 45 «Об утверждении списка выявленных объектов культурного наследия – памятников археологии Тульской области»
1811. Селище 2 у д. Глаголино. 1-ая пол. 1-го тыс. н. э., XIII-XV вв.	Приказ министерства культуры и туризма Тульской области от 06.03.2014 № 45 «Об утверждении списка выявленных объектов культурного наследия – памятников археологии Тульской области»
1812. Селище 3 у д. Глаголино. 1-ая пол. 1-го тыс. н. э., XII-XV вв.	Приказ министерства культуры и туризма Тульской области от 06.03.2014 № 45 «Об утверждении списка выявленных объектов культурного наследия – памятников археологии Тульской области»
1813. Селище Старый колодезь 1 у д. Каверино. XII-XIV вв.	Приказ министерства культуры и туризма Тульской области от 06.03.2014 № 45 «Об утверждении списка выявленных объектов культурного наследия – памятников археологии Тульской области»

1	2
1814. Селище Старый колодезь 2 у д. Каверино. XII-XIV вв.	Приказ министерства культуры и туризма Тульской области от 06.03.2014 № 45 «Об утверждении списка выявленных объектов культурного наследия – памятников археологии Тульской области»
1815. Селище Богоявленский погост 1 у д. Лапино. XIII-XV вв., XVI-XVII вв.	Приказ министерства культуры и туризма Тульской области от 06.03.2014 № 45 «Об утверждении списка выявленных объектов культурного наследия – памятников археологии Тульской области»
1816. Селище 1 у д. Лапино. XIII-XV вв., XVI-XVII вв.	Приказ министерства культуры и туризма Тульской области от 06.03.2014 № 45 «Об утверждении списка выявленных объектов культурного наследия – памятников археологии Тульской области»
1817. Селище 1 у д. Малое Скуратово. XIV-XVII вв.	Приказ министерства культуры и туризма Тульской области от 06.03.2014 № 45 «Об утверждении списка выявленных объектов культурного наследия – памятников археологии Тульской области»
1818. Селище 1 у д. Цветной хутор Ранний железный век	Приказ министерства культуры и туризма Тульской области от 06.03.2014 № 45 «Об утверждении списка выявленных объектов культурного наследия – памятников археологии Тульской области»
1819. Селище 1 у д. Черемисиново. XIII-XV вв., XVI-XVII вв.	Приказ министерства культуры и туризма Тульской области от 06.03.2014 № 45 «Об утверждении списка выявленных объектов культурного наследия – памятников археологии Тульской области»
1820. Селище 2 у д. Черемисиново. XIV-XV вв.	Приказ министерства культуры и туризма Тульской области от 06.03.2014 № 45 «Об утверждении списка выявленных объектов культурного наследия – памятников археологии Тульской области»
1821. Селище 3 у д. Черемисиново. Ранний железный век, XIV-XV вв.	Приказ министерства культуры и туризма Тульской области от 06.03.2014 № 45 «Об утверждении списка выявленных объектов культурного наследия – памятников археологии Тульской области»
1822. Селище 4 у д. Черемисиново. Ранний железный век, XIV-XV вв.	Приказ министерства культуры и туризма Тульской области от 06.03.2014 № 45 «Об утверждении списка выявленных объектов культурного наследия – памятников археологии Тульской области»
1823. «Рассоха, селище 2» конец XVI в.	Приказ инспекции Тульской области по государственной охране объектов культурного наследия от 29.10.2018 № 144 «О включении объектов археологического наследия «Рассоха, селище 2»; «Большой Конь, селище 1»; «Дупны, селище 1»; «Красенки, селище 1»; «Кузьмёнки, селище 1»; «Кузьмёнки, селище 2»; «Кузьмёнки, селище 3»; «Любень, селище 1» в Перечень выявленных объектов культурного наследия и утверждении границ их территорий»

1	2
1824. «Большой Конь, селище 1» XVI - XVII вв.	Приказ инспекции Тульской области по государственной охране объектов культурного наследия от 29.10.2018 № 144 «О включении объектов археологического наследия «Рассоха, селище 2»; «Большой Конь, селище 1»; «Дупны, селище 1»; «Красенки, селище 1»; «Кузьмёнки, селище 1»; «Кузьмёнки, селище 2»; «Кузьмёнки, селище 3»; «Любень, селище 1» в Перечень выявленных объектов культурного наследия и утверждении границ их территорий»
1825. «Дупны, селище 1» XVI-XVII вв.	Приказ инспекции Тульской области по государственной охране объектов культурного наследия от 29.10.2018 № 144 «О включении объектов археологического наследия «Рассоха, селище 2»; «Большой Конь, селище 1»; «Дупны, селище 1»; «Красенки, селище 1»; «Кузьмёнки, селище 1»; «Кузьмёнки, селище 2»; «Кузьмёнки, селище 3»; «Любень, селище 1» в Перечень выявленных объектов культурного наследия и утверждении границ их территорий»
1826. Архангельское. Городище, Ранний железный век.	Приказ министерства культуры и туризма Тульской области от 06.03.2014 № 45 «Об утверждении списка выявленных объектов культурного наследия – памятников археологии Тульской области»
1827. Б. Кожуховка. Оборонительное сооружение 1, XVI-XVII вв.	Приказ министерства культуры и туризма Тульской области от 06.03.2014 № 45 «Об утверждении списка выявленных объектов культурного наследия – памятников археологии Тульской области»
1828. Б. Кожуховка. Оборонительное сооружение 2, XVI-XVII вв.	Приказ министерства культуры и туризма Тульской области от 06.03.2014 № 45 «Об утверждении списка выявленных объектов культурного наследия – памятников археологии Тульской области»
1829. Б. Кожуховка. Оборонительное сооружение 3, XVI-XVII вв.	Приказ министерства культуры и туризма Тульской области от 06.03.2014 № 45 «Об утверждении списка выявленных объектов культурного наследия – памятников археологии Тульской области»
1830. Б. Кожуховка. Оборонительное сооружение 4, XVI-XVII вв.	Приказ министерства культуры и туризма Тульской области от 06.03.2014 № 45 «Об утверждении списка выявленных объектов культурного наследия – памятников археологии Тульской области»
1831. Б. Кожуховка. Оборонительное сооружение 5, XVI-XVII вв.	Приказ министерства культуры и туризма Тульской области от 06.03.2014 № 45 «Об утверждении списка выявленных объектов культурного наследия – памятников археологии Тульской области»
1832. Б. Кожуховка. Оборонительное сооружение 6, XVI-XVII вв.	Приказ министерства культуры и туризма Тульской области от 06.03.2014 № 45 «Об утверждении списка выявленных объектов культурного наследия – памятников археологии Тульской области»
1833. Б. Тризново. Поселение 1, эпоха бронзы	Приказ министерства культуры и туризма Тульской области от 06.03.2014 № 45 «Об утверждении списка выявленных объектов культурного наследия – памятников археологии Тульской области»











1	2
1878. Головеньки. Оборонительное сооружение 16, XVI-XVII вв.	Приказ министерства культуры и туризма Тульской области от 06.03.2014 № 45 «Об утверждении списка выявленных объектов культурного наследия – памятников археологии Тульской области»
1879. Головеньки. Оборонительное сооружение 17, XVI-XVII вв.	Приказ министерства культуры и туризма Тульской области от 06.03.2014 № 45 «Об утверждении списка выявленных объектов культурного наследия – памятников археологии Тульской области»
1880. Городна (гродня). Селище, XII-XIII вв.	Приказ министерства культуры и туризма Тульской области от 06.03.2014 № 45 «Об утверждении списка выявленных объектов культурного наследия – памятников археологии Тульской области»
1881. Грумант. Селище, 2-я пол. 1-го тыс. н.э., XVI-XVII вв.	Приказ министерства культуры и туризма Тульской области от 06.03.2014 № 45 «Об утверждении списка выявленных объектов культурного наследия – памятников археологии Тульской области»
1882. Грумант. Оборонительное сооружение 1, XVI-XVII вв.	Приказ министерства культуры и туризма Тульской области от 06.03.2014 № 45 «Об утверждении списка выявленных объектов культурного наследия – памятников археологии Тульской области»
1883. Грумант. Оборонительное сооружение 2, XVI-XVII вв.	Приказ министерства культуры и туризма Тульской области от 06.03.2014 № 45 «Об утверждении списка выявленных объектов культурного наследия – памятников археологии Тульской области»
1884. Грумант. Оборонительное сооружение 3, XVI-XVII вв.	Приказ министерства культуры и туризма Тульской области от 06.03.2014 № 45 «Об утверждении списка выявленных объектов культурного наследия – памятников археологии Тульской области»
1885. Грумант. Оборонительное сооружение 4, XVI-XVII вв.	Приказ министерства культуры и туризма Тульской области от 06.03.2014 № 45 «Об утверждении списка выявленных объектов культурного наследия – памятников археологии Тульской области»
1886. Грумант. Оборонительное сооружение 5, XVI-XVII вв.	Приказ министерства культуры и туризма Тульской области от 06.03.2014 № 45 «Об утверждении списка выявленных объектов культурного наследия – памятников археологии Тульской области»
1887. Грумант. Оборонительное сооружение 6, XVI-XVII вв.	Приказ министерства культуры и туризма Тульской области от 06.03.2014 № 45 «Об утверждении списка выявленных объектов культурного наследия – памятников археологии Тульской области»
1888. Демино. Селище, XVI-XVII вв.	Приказ министерства культуры и туризма Тульской области от 06.03.2014 № 45 «Об утверждении списка выявленных объектов культурного наследия – памятников археологии Тульской области»

1	2
1889. Демино. Оборонительное сооружение 1, XVI-XVII вв.	Приказ министерства культуры и туризма Тульской области от 06.03.2014 № 45 «Об утверждении списка выявленных объектов культурного наследия – памятников археологии Тульской области»
1890. Демино. Оборонительное сооружение 2, XVI-XVII вв.	Приказ министерства культуры и туризма Тульской области от 06.03.2014 № 45 «Об утверждении списка выявленных объектов культурного наследия – памятников археологии Тульской области»
1891. Демино. Оборонительное сооружение 3, XVI-XVII вв.	Приказ министерства культуры и туризма Тульской области от 06.03.2014 № 45 «Об утверждении списка выявленных объектов культурного наследия – памятников археологии Тульской области»
1892. Змеево. Селище, XI-XIII, XIV-XVII вв.	Приказ министерства культуры и туризма Тульской области от 06.03.2014 № 45 «Об утверждении списка выявленных объектов культурного наследия – памятников археологии Тульской области»
1893. Ивановка. Стоянка (?), неолит.	Приказ министерства культуры и туризма Тульской области от 06.03.2014 № 45 «Об утверждении списка выявленных объектов культурного наследия – памятников археологии Тульской области»
1894. Каменка. Поселение 1, эпоха бронзы.	Приказ министерства культуры и туризма Тульской области от 06.03.2014 № 45 «Об утверждении списка выявленных объектов культурного наследия – памятников археологии Тульской области»
1895. Каменка. Поселение 2, эпоха бронзы.	Приказ министерства культуры и туризма Тульской области от 06.03.2014 № 45 «Об утверждении списка выявленных объектов культурного наследия – памятников археологии Тульской области»
1896. Каменка. Селище 1, XI-XIII вв., XVI-XVII вв.	Приказ министерства культуры и туризма Тульской области от 06.03.2014 № 45 «Об утверждении списка выявленных объектов культурного наследия – памятников археологии Тульской области»
1897. Каменка. Селище 2, XIV-XVII вв.	Приказ министерства культуры и туризма Тульской области от 06.03.2014 № 45 «Об утверждении списка выявленных объектов культурного наследия – памятников археологии Тульской области»
1898. Каменка. Оборонительное сооружение 1, XVI-XVII вв.	Приказ министерства культуры и туризма Тульской области от 06.03.2014 № 45 «Об утверждении списка выявленных объектов культурного наследия – памятников археологии Тульской области»
1899. Каменка. Оборонительное сооружение 2, XVI-XVII вв.	Приказ министерства культуры и туризма Тульской области от 06.03.2014 № 45 «Об утверждении списка выявленных объектов культурного наследия – памятников археологии Тульской области»







1	2
1933. Ломинцево. Оборонительное сооружение 5, XVI-XVII вв.	Приказ министерства культуры и туризма Тульской области от 06.03.2014 № 45 «Об утверждении списка выявленных объектов культурного наследия – памятников археологии Тульской области»
1934. Ломинцево. Оборонительное сооружение 6, XVI-XVII вв.	Приказ министерства культуры и туризма Тульской области от 06.03.2014 № 45 «Об утверждении списка выявленных объектов культурного наследия – памятников археологии Тульской области»
1935. Ломинцево. Оборонительное сооружение 7, XVI-XVII вв.	Приказ министерства культуры и туризма Тульской области от 06.03.2014 № 45 «Об утверждении списка выявленных объектов культурного наследия – памятников археологии Тульской области»
1936. Ломинцево. Оборонительное сооружение 8, XVI-XVII вв.	Приказ министерства культуры и туризма Тульской области от 06.03.2014 № 45 «Об утверждении списка выявленных объектов культурного наследия – памятников археологии Тульской области»
1937. Ломинцево. Оборонительное сооружение 9, XVI-XVII вв.	Приказ министерства культуры и туризма Тульской области от 06.03.2014 № 45 «Об утверждении списка выявленных объектов культурного наследия – памятников археологии Тульской области»
1938. Ломинцево. Оборонительное сооружение 10, XVI-XVII вв.	Приказ министерства культуры и туризма Тульской области от 06.03.2014 № 45 «Об утверждении списка выявленных объектов культурного наследия – памятников археологии Тульской области»
1939. Ломинцево. Оборонительное сооружение 11, XVI-XVII вв.	Приказ министерства культуры и туризма Тульской области от 06.03.2014 № 45 «Об утверждении списка выявленных объектов культурного наследия – памятников археологии Тульской области»
1940. Майский. Поселение, эпоха бронзы, VIII-X, XI-XIII вв.	Приказ министерства культуры и туризма Тульской области от 06.03.2014 № 45 «Об утверждении списка выявленных объектов культурного наследия – памятников археологии Тульской области»
1941. Майский. Городище, IV-VII, XI-XIII вв.	Приказ министерства культуры и туризма Тульской области от 06.03.2014 № 45 «Об утверждении списка выявленных объектов культурного наследия – памятников археологии Тульской области»
1942. Майский. Селище 1, IV-VII, VIII-X, XI-XIII, XIV-XVII вв.	Приказ министерства культуры и туризма Тульской области от 06.03.2014 № 45 «Об утверждении списка выявленных объектов культурного наследия – памятников археологии Тульской области»
1943. Майский. Селище 2, XI-XIII вв., XVI-XVII вв.	Приказ министерства культуры и туризма Тульской области от 06.03.2014 № 45 «Об утверждении списка выявленных объектов культурного наследия – памятников археологии Тульской области»







1	2
1966. Никольское. Поселение, неолит, ранний железный век, XIV-XVII вв.	Приказ министерства культуры и туризма Тульской области от 06.03.2014 № 45 «Об утверждении списка выявленных объектов культурного наследия – памятников археологии Тульской области»
1967. Никольское. Селище 1, ранний железный век, XI-XIII вв.	Приказ министерства культуры и туризма Тульской области от 06.03.2014 № 45 «Об утверждении списка выявленных объектов культурного наследия – памятников археологии Тульской области»
1968. Никольское. Селище 2, ранний железный век	Приказ министерства культуры и туризма Тульской области от 06.03.2014 № 45 «Об утверждении списка выявленных объектов культурного наследия – памятников археологии Тульской области»
1969. Никольское. Селище 3, XIV-XVII вв.	Приказ министерства культуры и туризма Тульской области от 06.03.2014 № 45 «Об утверждении списка выявленных объектов культурного наследия – памятников археологии Тульской области»
1970. Никольское. Грунтовый Могильник (?), XIVв.	Приказ министерства культуры и туризма Тульской области от 06.03.2014 № 45 «Об утверждении списка выявленных объектов культурного наследия – памятников археологии Тульской области»
1971. Орлово. Поселение, эпоха бронзы, Ранний железный век.	Приказ министерства культуры и туризма Тульской области от 06.03.2014 № 45 «Об утверждении списка выявленных объектов культурного наследия – памятников археологии Тульской области»
1972. Орлово. Оборонительное сооружение 1, XVI-XVII вв.	Приказ министерства культуры и туризма Тульской области от 06.03.2014 № 45 «Об утверждении списка выявленных объектов культурного наследия – памятников археологии Тульской области»
1973. Орлово. Оборонительное сооружение 2, XVI-XVII вв.	Приказ министерства культуры и туризма Тульской области от 06.03.2014 № 45 «Об утверждении списка выявленных объектов культурного наследия – памятников археологии Тульской области»
1974. Орлово. Оборонительное сооружение 3, XVI-XVII вв.	Приказ министерства культуры и туризма Тульской области от 06.03.2014 № 45 «Об утверждении списка выявленных объектов культурного наследия – памятников археологии Тульской области»
1975. Орлово. Оборонительное сооружение 4, XVI-XVII вв.	Приказ министерства культуры и туризма Тульской области от 06.03.2014 № 45 «Об утверждении списка выявленных объектов культурного наследия – памятников археологии Тульской области»
1976. Орлово. Оборонительное сооружение 5, XVI-XVII вв.	Приказ министерства культуры и туризма Тульской области от 06.03.2014 № 45 «Об утверждении списка выявленных объектов культурного наследия – памятников археологии Тульской области»

1	2
1977. Орлово. Оборонительное сооружение 6, XVI-XVII вв.	Приказ министерства культуры и туризма Тульской области от 06.03.2014 № 45 «Об утверждении списка выявленных объектов культурного наследия – памятников археологии Тульской области»
1978. Орлово. Оборонительное сооружение 8, XVI-XVII вв.	Приказ министерства культуры и туризма Тульской области от 06.03.2014 № 45 «Об утверждении списка выявленных объектов культурного наследия – памятников археологии Тульской области»
1979. Панарино. Оборонительное сооружение, XVI-XVII вв.	Приказ министерства культуры и туризма Тульской области от 06.03.2014 № 45 «Об утверждении списка выявленных объектов культурного наследия – памятников археологии Тульской области»
1980. ПИРОГОВО 1-е. СЕЛИЩЕ, XVI-XVII вв.	Приказ министерства культуры и туризма Тульской области от 06.03.2014 № 45 «Об утверждении списка выявленных объектов культурного наследия – памятников археологии Тульской области»
1981. Приволье. Поселение, эпоха бронзы, XI-XIII вв.	Приказ министерства культуры и туризма Тульской области от 06.03.2014 № 45 «Об утверждении списка выявленных объектов культурного наследия – памятников археологии Тульской области»
1982. Приволье. Селище 1, XI-XIII вв., XIV-XVII вв.	Приказ министерства культуры и туризма Тульской области от 06.03.2014 № 45 «Об утверждении списка выявленных объектов культурного наследия – памятников археологии Тульской области»
1983. Приволье. Селище 2, XII-XIII вв.	Приказ министерства культуры и туризма Тульской области от 06.03.2014 № 45 «Об утверждении списка выявленных объектов культурного наследия – памятников археологии Тульской области»
1984. Селиваново. Поселение 1, эпоха бронзы, ранний железный век	Приказ министерства культуры и туризма Тульской области от 06.03.2014 № 45 «Об утверждении списка выявленных объектов культурного наследия – памятников археологии Тульской области»
1985. Селиваново. Поселение 2, эпоха бронзы	Приказ министерства культуры и туризма Тульской области от 06.03.2014 № 45 «Об утверждении списка выявленных объектов культурного наследия – памятников археологии Тульской области»
1986. Селиваново. Селище, XIV-XVII вв.	Приказ министерства культуры и туризма Тульской области от 06.03.2014 № 45 «Об утверждении списка выявленных объектов культурного наследия – памятников археологии Тульской области»
1987. Селиваново. Оборонительное сооружение 1, XVI-XVII вв.	Приказ министерства культуры и туризма Тульской области от 06.03.2014 № 45 «Об утверждении списка выявленных объектов культурного наследия – памятников археологии Тульской области»



1	2
1999. Смирное. Оборонительное сооружение 5, XVI-XVII вв.	Приказ министерства культуры и туризма Тульской области от 06.03.2014 № 45 «Об утверждении списка выявленных объектов культурного наследия – памятников археологии Тульской области»
2000. Смирное. Оборонительное сооружение 6, XVI-XVII вв.	Приказ министерства культуры и туризма Тульской области от 06.03.2014 № 45 «Об утверждении списка выявленных объектов культурного наследия – памятников археологии Тульской области»
2001. Смирное. Оборонительное сооружение 7, XVI-XVII вв.	Приказ министерства культуры и туризма Тульской области от 06.03.2014 № 45 «Об утверждении списка выявленных объектов культурного наследия – памятников археологии Тульской области»
2002. Смирное. Оборонительное сооружение 8, XVI-XVII вв.	Приказ министерства культуры и туризма Тульской области от 06.03.2014 № 45 «Об утверждении списка выявленных объектов культурного наследия – памятников археологии Тульской области»
2003. Солова. Поселение, неолит, эпоха бронзы, XI-XIII вв.	Приказ министерства культуры и туризма Тульской области от 06.03.2014 № 45 «Об утверждении списка выявленных объектов культурного наследия – памятников археологии Тульской области»
2004. Солова. Селище 1, ранний железный век, XI-XIII вв.	Приказ министерства культуры и туризма Тульской области от 06.03.2014 № 45 «Об утверждении списка выявленных объектов культурного наследия – памятников археологии Тульской области»
2005. Солова. Селище 2, XII-XIV вв.	Приказ министерства культуры и туризма Тульской области от 06.03.2014 № 45 «Об утверждении списка выявленных объектов культурного наследия – памятников археологии Тульской области»
2006. Соломасово. Оборонительное сооружение, XVI-XVII вв.	Приказ министерства культуры и туризма Тульской области от 06.03.2014 № 45 «Об утверждении списка выявленных объектов культурного наследия – памятников археологии Тульской области»
2007. Ст. Крапивенка. Городище 2 (б. Кружало), 10(?), XIII-XVII вв.	Приказ министерства культуры и туризма Тульской области от 06.03.2014 № 45 «Об утверждении списка выявленных объектов культурного наследия – памятников археологии Тульской области»
2008. Ст. Крапивенка. Селище, XII-XVII вв.	Приказ министерства культуры и туризма Тульской области от 06.03.2014 № 45 «Об утверждении списка выявленных объектов культурного наследия – памятников археологии Тульской области»
2009. Ст. Крапивенка. Грунтовый могильник, XVI-XVII вв.	Приказ министерства культуры и туризма Тульской области от 06.03.2014 № 45 «Об утверждении списка выявленных объектов культурного наследия – памятников археологии Тульской области»



1	2
2021. Супруты. Селище 2, XIV-XVII вв.	Приказ министерства культуры и туризма Тульской области от 06.03.2014 № 45 «Об утверждении списка выявленных объектов культурного наследия – памятников археологии Тульской области»
2022. Супруты. Селище 3, 2-я пол. 1-го тыс. н.э.	Приказ министерства культуры и туризма Тульской области от 06.03.2014 № 45 «Об утверждении списка выявленных объектов культурного наследия – памятников археологии Тульской области»
2023. Телятники. Селище, XVI-XVII вв.	Приказ министерства культуры и туризма Тульской области от 06.03.2014 № 45 «Об утверждении списка выявленных объектов культурного наследия – памятников археологии Тульской области»
2024. Туры. Селище, XI-XIII вв.	Приказ министерства культуры и туризма Тульской области от 06.03.2014 № 45 «Об утверждении списка выявленных объектов культурного наследия – памятников археологии Тульской области»
2025. Услань-гора. Оборонительное сооружение 1, XVI-XVII вв.	Приказ министерства культуры и туризма Тульской области от 06.03.2014 № 45 «Об утверждении списка выявленных объектов культурного наследия – памятников археологии Тульской области»
2026. Услань-гора. Оборонительное сооружение 2, XVI-XVII вв.	Приказ министерства культуры и туризма Тульской области от 06.03.2014 № 45 «Об утверждении списка выявленных объектов культурного наследия – памятников археологии Тульской области»
2027. Услань-гора. Оборонительное сооружение 3, XVI-XVII вв.	Приказ министерства культуры и туризма Тульской области от 06.03.2014 № 45 «Об утверждении списка выявленных объектов культурного наследия – памятников археологии Тульской области»
2028. Услань-гора. Оборонительное сооружение 4, XVI-XVII вв.	Приказ министерства культуры и туризма Тульской области от 06.03.2014 № 45 «Об утверждении списка выявленных объектов культурного наследия – памятников археологии Тульской области»
2029. Царево. Селище 1, XI-XIII вв., XIV-XVII вв.	Приказ министерства культуры и туризма Тульской области от 06.03.2014 № 45 «Об утверждении списка выявленных объектов культурного наследия – памятников археологии Тульской области»
2030. Царево. Селище 2, XVI-XVII вв.	Приказ министерства культуры и туризма Тульской области от 06.03.2014 № 45 «Об утверждении списка выявленных объектов культурного наследия – памятников археологии Тульской области»
2031. Ярцево. Поселение, эпоха бронзы, ранний железный век, XIV-XVII вв.	Приказ министерства культуры и туризма Тульской области от 06.03.2014 № 45 «Об утверждении списка выявленных объектов культурного наследия – памятников археологии Тульской области»



1	2
2032. Ярцево. Селище 1, XVI-XVII вв.	Приказ министерства культуры и туризма Тульской области от 06.03.2014 № 45 «Об утверждении списка выявленных объектов культурного наследия – памятников археологии Тульской области»
2033. Ярцево. Селище 2, XVI-XVII вв.	Приказ министерства культуры и туризма Тульской области от 06.03.2014 № 45 «Об утверждении списка выявленных объектов культурного наследия – памятников археологии Тульской области»
2034. Ярцево. Селище 3, XII-XIII вв., XVI-XVII вв.	Приказ министерства культуры и туризма Тульской области от 06.03.2014 № 45 «Об утверждении списка выявленных объектов культурного наследия – памятников археологии Тульской области»
2035. Ярцево. Селище 4, ранний железный век	Приказ министерства культуры и туризма Тульской области от 06.03.2014 № 45 «Об утверждении списка выявленных объектов культурного наследия – памятников археологии Тульской области»
2036. Ярцево. Селище 5, XVI-XVII вв.	Приказ министерства культуры и туризма Тульской области от 06.03.2014 № 45 «Об утверждении списка выявленных объектов культурного наследия – памятников археологии Тульской области»
2037. Ярцево. Селище 6, ранний железный век	Приказ министерства культуры и туризма Тульской области от 06.03.2014 № 45 «Об утверждении списка выявленных объектов культурного наследия – памятников археологии Тульской области»
2038. Ярцево. Оборонительное сооружение 1, XVI-XVII вв.	Приказ министерства культуры и туризма Тульской области от 06.03.2014 № 45 «Об утверждении списка выявленных объектов культурного наследия – памятников археологии Тульской области»
2039. Ярцево. Оборонительное сооружение 2, XVI-XVII вв.	Приказ министерства культуры и туризма Тульской области от 06.03.2014 № 45 «Об утверждении списка выявленных объектов культурного наследия – памятников археологии Тульской области»
2040. Ярцево. Оборонительное сооружение 3, XVI-XVII вв.	Приказ министерства культуры и туризма Тульской области от 06.03.2014 № 45 «Об утверждении списка выявленных объектов культурного наследия – памятников археологии Тульской области»
2041. Ясная Поляна. Селище, XIV-XVII вв.	Приказ министерства культуры и туризма Тульской области от 06.03.2014 № 45 «Об утверждении списка выявленных объектов культурного наследия – памятников археологии Тульской области»
2042. Ясная Поляна. Оборонительное сооружение 1, XVI-XVII вв.	Приказ министерства культуры и туризма Тульской области от 06.03.2014 № 45 «Об утверждении списка выявленных объектов культурного наследия – памятников археологии Тульской области»

1	2
2043. Ясная Поляна. Оборонительное сооружение 2, XVI-XVII вв.	Приказ министерства культуры и туризма Тульской области от 06.03.2014 № 45 «Об утверждении списка выявленных объектов культурного наследия – памятников археологии Тульской области»
2044. Селище 1 у д. Выселки. XVI-XVII вв.	Приказ министерства культуры и туризма Тульской области от 06.03.2014 № 45 «Об утверждении списка выявленных объектов культурного наследия – памятников археологии Тульской области»
2045. Селище 1 у д. Бродовка XVI-XVIII вв.	Приказ министерства культуры и туризма Тульской области от 06.03.2014 № 45 «Об утверждении списка выявленных объектов культурного наследия – памятников археологии Тульской области»
2046. Селище Водозабор 1. -я пол. 1-го тыс. н.э., XII-XIV вв., XVII-XVIII вв.	Приказ министерства культуры и туризма Тульской области от 06.03.2014 № 45 «Об утверждении списка выявленных объектов культурного наследия – памятников археологии Тульской области»
2047. Селище Водозабор 2. эпоха бронзы, XII-XIV вв.	Приказ министерства культуры и туризма Тульской области от 06.03.2014 № 45 «Об утверждении списка выявленных объектов культурного наследия – памятников археологии Тульской области»
2048. Селище 1 у д. Голощاپово XII-XIV вв.	Приказ министерства культуры и туризма Тульской области от 06.03.2014 № 45 «Об утверждении списка выявленных объектов культурного наследия – памятников археологии Тульской области»
2049. Селище 2 у д. Голощاپово XII-XIV вв.	Приказ министерства культуры и туризма Тульской области от 06.03.2014 № 45 «Об утверждении списка выявленных объектов культурного наследия – памятников археологии Тульской области»
2050. Селище 3 у д. Голощاپово IX-X вв., XI-XIV вв.	Приказ министерства культуры и туризма Тульской области от 06.03.2014 № 45 «Об утверждении списка выявленных объектов культурного наследия – памятников археологии Тульской области»
2051. Селище 4 у д. Голощاپово XII-XIV вв.	Приказ министерства культуры и туризма Тульской области от 06.03.2014 № 45 «Об утверждении списка выявленных объектов культурного наследия – памятников археологии Тульской области»
2052. Селище 5 у д. Голощاپово XII-XIV вв.	Приказ министерства культуры и туризма Тульской области от 06.03.2014 № 45 «Об утверждении списка выявленных объектов культурного наследия – памятников археологии Тульской области»
2053. Селище 6 у д. Голощاپово XII-XIV вв.	Приказ министерства культуры и туризма Тульской области от 06.03.2014 № 45 «Об утверждении списка выявленных объектов культурного наследия – памятников археологии Тульской области»

1	2
2054. Селище Карьер 1. XII-XIV вв., XVII-XVIII вв.	Приказ министерства культуры и туризма Тульской области от 06.03.2014 № 45 «Об утверждении списка выявленных объектов культурного наследия – памятников археологии Тульской области»
2055. Селище Карьер 2. VI-VII вв.	Приказ министерства культуры и туризма Тульской области от 06.03.2014 № 45 «Об утверждении списка выявленных объектов культурного наследия – памятников археологии Тульской области»
2056. Селище 1 у д. Крутовка. XII-XVI вв.	Приказ министерства культуры и туризма Тульской области от 06.03.2014 № 45 «Об утверждении списка выявленных объектов культурного наследия – памятников археологии Тульской области»
2057. Селище 6 у п. Майский. XII-XIV вв.	Приказ министерства культуры и туризма Тульской области от 06.03.2014 № 45 «Об утверждении списка выявленных объектов культурного наследия – памятников археологии Тульской области»
2058. Селище 7 у п. Майский. XII-XIV вв.	Приказ министерства культуры и туризма Тульской области от 06.03.2014 № 45 «Об утверждении списка выявленных объектов культурного наследия – памятников археологии Тульской области»
2059. Селище 8 у п. Майский. эпоха бронзы, ранний железный век, XII-XIV вв.	Приказ министерства культуры и туризма Тульской области от 06.03.2014 № 45 «Об утверждении списка выявленных объектов культурного наследия – памятников археологии Тульской области»
2060. Селище 9 у п. Майский. 1-я пол. 1-го тыс. н.э., XIII-XVI вв.	Приказ министерства культуры и туризма Тульской области от 06.03.2014 № 45 «Об утверждении списка выявленных объектов культурного наследия – памятников археологии Тульской области»
2061. Селище 10 у п. Майский. 1-я пол. 1-го тыс. н.э., XVI-XVII вв.	Приказ министерства культуры и туризма Тульской области от 06.03.2014 № 45 «Об утверждении списка выявленных объектов культурного наследия – памятников археологии Тульской области»
2062. Селище 1 у д. Малая Хатунка. Ранний железный век XII-XIV вв.	Приказ министерства культуры и туризма Тульской области от 06.03.2014 № 45 «Об утверждении списка выявленных объектов культурного наследия – памятников археологии Тульской области»
2063. Селище 1 у д. Мясновка. XIV-XV вв.	Приказ министерства культуры и туризма Тульской области от 06.03.2014 № 45 «Об утверждении списка выявленных объектов культурного наследия – памятников археологии Тульской области»
2064. Селище 1 у д. Наумовка. XVII-XVIII вв.	Приказ министерства культуры и туризма Тульской области от 06.03.2014 № 45 «Об утверждении списка выявленных объектов культурного наследия – памятников археологии Тульской области»

1	2
2065. Селище 1 у д. Нератное. XII-XIV вв.	Приказ министерства культуры и туризма Тульской области от 06.03.2014 № 45 «Об утверждении списка выявленных объектов культурного наследия – памятников археологии Тульской области»
2066. Селище 1 у д. Селиваново. XII-XIV вв.	Приказ министерства культуры и туризма Тульской области от 06.03.2014 № 45 «Об утверждении списка выявленных объектов культурного наследия – памятников археологии Тульской области»
2067. Городище 2 у с. Супруты. XII-XVI вв.	Приказ министерства культуры и туризма Тульской области от 06.03.2014 № 45 «Об утверждении списка выявленных объектов культурного наследия – памятников археологии Тульской области»
2068. Селище Солодка 1 у с. Супруты Ранний железный век, II-V вв., XII-XIII вв.	Приказ министерства культуры и туризма Тульской области от 06.03.2014 № 45 «Об утверждении списка выявленных объектов культурного наследия – памятников археологии Тульской области»
2069. Селище 1 у д. Тележенка. Нач. 1-го тыс. н.э., XVI-XVII вв.	Приказ министерства культуры и туризма Тульской области от 06.03.2014 № 45 «Об утверждении списка выявленных объектов культурного наследия – памятников археологии Тульской области»
2070. Селище 2 у д. Тележенка. XII-XIV вв.	Приказ министерства культуры и туризма Тульской области от 06.03.2014 № 45 «Об утверждении списка выявленных объектов культурного наследия – памятников археологии Тульской области»
2071. Селище 3 у д. Тележенка. мезолит, ранний железный век	Приказ министерства культуры и туризма Тульской области от 06.03.2014 № 45 «Об утверждении списка выявленных объектов культурного наследия – памятников археологии Тульской области»
2072. Ясная Поляна. Первое звено Яснополянской линии засечной черты	Приказ министерства культуры и туризма Тульской области от 06.03.2014 № 45 «Об утверждении списка выявленных объектов культурного наследия – памятников археологии Тульской области»
2073. Ясная Поляна. Второе звено Яснополянской линии засечной черты	Приказ министерства культуры и туризма Тульской области от 06.03.2014 № 45 «Об утверждении списка выявленных объектов культурного наследия – памятников археологии Тульской области»
2074. Ясная Поляна. Третье звено Яснополянской линии засечной черты	Приказ министерства культуры и туризма Тульской области от 06.03.2014 № 45 «Об утверждении списка выявленных объектов культурного наследия – памятников археологии Тульской области»
2075. Ясная Поляна. Четвертое звено Яснополянской линии засечной черты	Приказ министерства культуры и туризма Тульской области от 06.03.2014 № 45 «Об утверждении списка выявленных объектов культурного наследия – памятников археологии Тульской области»



1	2
2087. Ясная Поляна. Воронкинский городок	Приказ министерства культуры и туризма Тульской области от 06.03.2014 № 45 «Об утверждении списка выявленных объектов культурного наследия – памятников археологии Тульской области»
2088. Ясная Поляна. Первая вспомогательная Воронкинская линия	Приказ министерства культуры и туризма Тульской области от 06.03.2014 № 45 «Об утверждении списка выявленных объектов культурного наследия – памятников археологии Тульской области»
2089. Ясная Поляна. Первое звено второй вспомогательной Воронкинской линии	Приказ министерства культуры и туризма Тульской области от 06.03.2014 № 45 «Об утверждении списка выявленных объектов культурного наследия – памятников археологии Тульской области»
2090. Ясная Поляна. Второе звено второй правобережной вспомогательной Воронкинской линии	Приказ министерства культуры и туризма Тульской области от 06.03.2014 № 45 «Об утверждении списка выявленных объектов культурного наследия – памятников археологии Тульской области»
2091. Ясная Поляна. Первое левобережное звено 3-й Воронкинской вспомогательной линии	Приказ министерства культуры и туризма Тульской области от 06.03.2014 № 45 «Об утверждении списка выявленных объектов культурного наследия – памятников археологии Тульской области»
2092. Второе левобережное звено 3-й Воронкинской вспомогательной линии	Приказ министерства культуры и туризма Тульской области от 06.03.2014 № 45 «Об утверждении списка выявленных объектов культурного наследия – памятников археологии Тульской области»
2093. Ясная Поляна. Третье звено вспомогательной третьей линии	Приказ министерства культуры и туризма Тульской области от 06.03.2014 № 45 «Об утверждении списка выявленных объектов культурного наследия – памятников археологии Тульской области»
2094. Ясная Поляна. Оборонительные сооружения Яснополянского прирасечного поселения	Приказ министерства культуры и туризма Тульской области от 06.03.2014 № 45 «Об утверждении списка выявленных объектов культурного наследия – памятников археологии Тульской области»
2095. Ясная Поляна. Яснополянское укрепленное прирасечное поселение	Приказ министерства культуры и туризма Тульской области от 06.03.2014 № 45 «Об утверждении списка выявленных объектов культурного наследия – памятников археологии Тульской области»
2096. Ясная Поляна. Яснополянское неукрепленное прирасечное поселение	Приказ министерства культуры и туризма Тульской области от 06.03.2014 № 45 «Об утверждении списка выявленных объектов культурного наследия – памятников археологии Тульской области»

1	2
2097. Ясная Поляна. Поселение на стадионе в Яснополянской школе	Приказ министерства культуры и туризма Тульской области от 06.03.2014 № 45 «Об утверждении списка выявленных объектов культурного наследия – памятников археологии Тульской области»
2098. Ясная Поляна. Яснополянские железоделательные сооружения	Приказ министерства культуры и туризма Тульской области от 06.03.2014 № 45 «Об утверждении списка выявленных объектов культурного наследия – памятников археологии Тульской области»
2099. Ясная Поляна. Телятинское укрепленное поселение	Приказ министерства культуры и туризма Тульской области от 06.03.2014 № 45 «Об утверждении списка выявленных объектов культурного наследия – памятников археологии Тульской области»
2100. Ясная Поляна. Первое звено Западной части Засечной Черты на «русской» стороне (у ст. Рвы)	Приказ министерства культуры и туризма Тульской области от 06.03.2014 № 45 «Об утверждении списка выявленных объектов культурного наследия – памятников археологии Тульской области»
2101. Ясная Поляна. Второе звено Западной части Засечной Черты на «русской» стороне (у ст. Рвы)	Приказ министерства культуры и туризма Тульской области от 06.03.2014 № 45 «Об утверждении списка выявленных объектов культурного наследия – памятников археологии Тульской области»
2102. Ясная Поляна. Третье звено Западной части Засечной Черты на «русской» стороне (у ст. Рвы)	Приказ министерства культуры и туризма Тульской области от 06.03.2014 № 45 «Об утверждении списка выявленных объектов культурного наследия – памятников археологии Тульской области»
2103. Ясная Поляна. Первое звено оборонительных сооружений северной стороны Козловых Ворот	Приказ министерства культуры и туризма Тульской области от 06.03.2014 № 45 «Об утверждении списка выявленных объектов культурного наследия – памятников археологии Тульской области»
2104. Ясная Поляна. Второе звено оборонительных сооружений северной стороны Козловых Ворот	Приказ министерства культуры и туризма Тульской области от 06.03.2014 № 45 «Об утверждении списка выявленных объектов культурного наследия – памятников археологии Тульской области»
2105. Ясная Поляна. Линия эскарпа у северной стороны Козловых ворот	Приказ министерства культуры и туризма Тульской области от 06.03.2014 № 45 «Об утверждении списка выявленных объектов культурного наследия – памятников археологии Тульской области»
2106. Ясная Поляна. Городок системы укреплений северной стороны Козловых ворот	Приказ министерства культуры и туризма Тульской области от 06.03.2014 № 45 «Об утверждении списка выявленных объектов культурного наследия – памятников археологии Тульской области»

1	2
2107. Селище 1 у д. Образцово IX-X, XII-XIV, XVI вв.	Приказ министерства культуры и туризма Тульской области от 12.03.2015 № 44 «О внесении изменений в приказ от 06.03.2014 № 45 «Об утверждении списка выявленных объектов культурного наследия – памятников археологии Тульской области»
2108. Селище 2 у д. Образцово IX-X, XII-XIV, XVI-XVIII вв.	Приказ министерства культуры и туризма Тульской области от 12.03.2015 № 44 «О внесении изменений в приказ от 06.03.2014 № 45 «Об утверждении списка выявленных объектов культурного наследия – памятников археологии Тульской области»
2109. «Селище 1 у д. Малахово» (XVI-XVII вв.)	Приказ инспекции Тульской области по государственной охране объектов культурного наследия от 20.06.2017 № 109 «О включении объектов археологического наследия «Селище 1 у д. Малахово»; «Селище 2 у д. Малахово»; «Селище 3 у д. Малахово»; «Селище 3а у д. Малахово»; «Селище 4 у д. Малахово»; «Селище 5 у д. Малахово»; «Селище 6 у д. Малахово» в Перечень выявленных объектов культурного наследия и утверждении границ их территорий»
2110. «Селище 2 у д. Малахово» (XIV-XV, XVII вв.)	Приказ инспекции Тульской области по государственной охране объектов культурного наследия от 20.06.2017 № 109 «О включении объектов археологического наследия «Селище 1 у д. Малахово»; «Селище 2 у д. Малахово»; «Селище 3 у д. Малахово»; «Селище 3а у д. Малахово»; «Селище 4 у д. Малахово»; «Селище 5 у д. Малахово»; «Селище 6 у д. Малахово» в Перечень выявленных объектов культурного наследия и утверждении границ их территорий»
2111. «Селище 3 у д. Малахово» (ранний железный век - I в. до н.э.-II в. н.э., XIV-XV вв.)	Приказ инспекции Тульской области по государственной охране объектов культурного наследия от 20.06.2017 № 109 «О включении объектов археологического наследия «Селище 1 у д. Малахово»; «Селище 2 у д. Малахово»; «Селище 3 у д. Малахово»; «Селище 3а у д. Малахово»; «Селище 4 у д. Малахово»; «Селище 5 у д. Малахово»; «Селище 6 у д. Малахово» в Перечень выявленных объектов культурного наследия и утверждении границ их территорий»
2112. «Селище 3а у д. Малахово» ранний железный век, XV, XVII-XVIII вв.)	Приказ инспекции Тульской области по государственной охране объектов культурного наследия от 20.06.2017 № 109 «О включении объектов археологического наследия «Селище 1 у д. Малахово»; «Селище 2 у д. Малахово»; «Селище 3 у д. Малахово»; «Селище 3а у д. Малахово»; «Селище 4 у д. Малахово»; «Селище 5 у д. Малахово»; «Селище 6 у д. Малахово» в Перечень выявленных объектов культурного наследия и утверждении границ их территорий»
2113. «Селище 4 у д. Малахово» (ранний железный век - I-II вв. н.э., XVI - XVII вв.)	Приказ инспекции Тульской области по государственной охране объектов культурного наследия от 20.06.2017 № 109 «О включении объектов археологического наследия «Селище 1 у д. Малахово»; «Селище 2 у д. Малахово»; «Селище 3 у д. Малахово»; «Селище 3а у д.



1	2
	Малахово»; «Селище 4 у д. Малахово»; «Селище 5 у д. Малахово»; «Селище 6 у д. Малахово» в Перечень выявленных объектов культурного наследия и утверждении границ их территорий»
2114. «Селище 5 у д. Малахово» (ранний железный век - I в. до н.э.- II в. н.э., XIV-XV, XVI-XVII, XVIII вв.)	Приказ инспекции Тульской области по государственной охране объектов культурного наследия от 20.06.2017 № 109 «О включении объектов археологического наследия «Селище 1 у д. Малахово»; «Селище 2 у д. Малахово»; «Селище 3 у д. Малахово»; «Селище 3а у д. Малахово»; «Селище 4 у д. Малахово»; «Селище 5 у д. Малахово»; «Селище 6 у д. Малахово» в Перечень выявленных объектов культурного наследия и утверждении границ их территорий»
2115. «Селище 6 у д. Малахово» (ранний железный век, XV, XVII-XVIII вв.)	Приказ инспекции Тульской области по государственной охране объектов культурного наследия от 20.06.2017 № 109 «О включении объектов археологического наследия «Селище 1 у д. Малахово»; «Селище 2 у д. Малахово»; «Селище 3 у д. Малахово»; «Селище 3а у д. Малахово»; «Селище 4 у д. Малахово»; «Селище 5 у д. Малахово»; «Селище 6 у д. Малахово» в Перечень выявленных объектов культурного наследия и утверждении границ их территорий»
2116. Селище 1 у д. Косое (XIII - XIV вв.)	Приказ инспекции Тульской области по государственной охране объектов культурного наследия от 29.08.2017 № 139 «О включении объектов археологического наследия «Селище 7 у д. Калединовка»; «Селище 12 у д. Калединовка»; «Селище 1 у д.о.к. «Суходол»; «Селище 1 у д. Косое»; «Селище 1 у д. Мал. Кожуховка» в Перечень выявленных объектов культурного наследия и утверждении границ их территорий»
2117. Селище 1 у д. Мал. Кожуховка (XVI - XVIII вв.)	Приказ инспекции Тульской области по государственной охране объектов культурного наследия от 29.08.2017 № 139 «О включении объектов археологического наследия «Селище 7 у д. Калединовка»; «Селище 12 у д. Калединовка»; «Селище 1 у д.о.к. «Суходол»; «Селище 1 у д. Косое»; «Селище 1 у д. Мал. Кожуховка» в Перечень выявленных объектов культурного наследия и утверждении границ их территорий»
2118. «Селище 1 у д. Харино (XII - XIV в.)»	Приказ инспекции Тульской области по государственной охране объектов культурного наследия от 27.10.2017 № 161 «О включении объекта археологического наследия «Селище 1 у д. Харино (XII - XIV в.)» в Перечень выявленных объектов культурного наследия и утверждении границ его территории»
2119. «Селище 1 у д. Коровики (посл. четв. I-ого тыс. до н.э.)»	Приказ инспекции Тульской области по государственной охране объектов культурного наследия от 09.02.2018 № 25 «О включении объектов археологического наследия «Селище 1 у д. Коровики (посл. четв. I-ого тыс. до н.э.)»; «Селище 1 у д. Новосёлки (IV - VI вв., IX - пер. пол. XI в., XII-XIV вв., XVII-XVIII вв.)» в Перечень выявленных объектов культурного наследия и утверждении границ их территорий»

1	2
2120. «Крапивна. Исторический культурный слой (XVII-XIX вв.)»	Приказ инспекции Тульской области по государственной охране объектов культурного наследия от 21.01.2020 № 17 «О включении объекта археологического наследия «Крапивна. Исторический культурный слой (XVII-XIX вв.)» в Перечень выявленных объектов культурного наследия и утверждении границ его территорий»
2121. Селище 2 у д. Малая Хатунка	Приказ инспекции Тульской области по государственной охране объектов культурного наследия от 26.11.2021 № 144 «О включении объектов археологического наследия «Селище Суходол 1», «Селище Суходол 2», «Селище Суходол 3», «Селище Суходол 4», «Городище у д. Лобынское», «Селище 2 у д. Малая Хатунка», «Селище 3 у д. Малая Хатунка», «Селище 1 у д. Тележенка», «Малая Стрекаловка. Городище», «Малая Стрекаловка. Селище 1», «Малая Стрекаловка. Селище 2», «Малая Стрекаловка. Селище 3», «Малая Стрекаловка. Селище 4», «Малая Стрекаловка. Селище 5», «Малая Стрекаловка. Селище 6», «Малая Стрекаловка. Селище 7», «Малая Стрекаловка. Селище 8», «Городище у п. Барсуки», «Городище 2 у д. Страхово», «Селище 1 у д. Большая Кожуховка», «Селище 2 у д. Большая Кожуховка», «Селище 1 у п. Лесной», «Селище 2 у п. Лесной», «Селище 3 у п. Лесной», «Селище 4 у п. Лесной», «Городище у д. Слобода», «Селище 2 у д. Головеньки», «Селище 3 у д. Головеньки», «Селище 4 у д. Головеньки», «Селище 5 у д. Головеньки», «Селище 2 у д. Грумант», «Селище 5 у с. Павловское», «Могильник 1 у с. Павловское», «Могильник 2 у с. Павловское» в перечень выявленных объектов культурного наследия, утверждении границ их территории»
2122. Селище 3 у д. Малая Хатунка	Приказ инспекции Тульской области по государственной охране объектов культурного наследия от 26.11.2021 № 144 «О включении объектов археологического наследия «Селище Суходол 1», «Селище Суходол 2», «Селище Суходол 3», «Селище Суходол 4», «Городище у д. Лобынское», «Селище 2 у д. Малая Хатунка», «Селище 3 у д. Малая Хатунка», «Селище 1 у д. Тележенка», «Малая Стрекаловка. Городище», «Малая Стрекаловка. Селище 1», «Малая Стрекаловка. Селище 2», «Малая Стрекаловка. Селище 3», «Малая Стрекаловка. Селище 4», «Малая Стрекаловка. Селище 5», «Малая Стрекаловка. Селище 6», «Малая Стрекаловка. Селище 7», «Малая Стрекаловка. Селище 8», «Городище у п. Барсуки», «Городище 2 у д. Страхово», «Селище 1 у д. Большая Кожуховка», «Селище 2 у д. Большая Кожуховка», «Селище 1 у п. Лесной», «Селище 2 у п. Лесной», «Селище 3 у п. Лесной», «Селище 4 у п. Лесной», «Городище у д. Слобода», «Селище 2 у д. Головеньки», «Селище 3 у д. Головеньки», «Селище 4 у д. Головеньки», «Селище 5 у д. Головеньки», «Селище 2 у д. Грумант», «Селище 5 у с. Павловское», «Могильник 1 у с. Павловское», «Могильник 2 у с. Павловское» в перечень выявленных объектов культурного наследия, утверждении границ их территории»

1	2
2123. Селище 2 у д. Головеньки	Приказ инспекции Тульской области по государственной охране объектов культурного наследия от 26.11.2021 № 144 «О включении объектов археологического наследия «Селище Суходол 1», «Селище Суходол 2», «Селище Суходол 3», «Селище Суходол 4», «Городище у д. Лобынское», «Селище 2 у д. Малая Хатунка», «Селище 3 у д. Малая Хатунка», «Селище 1 у д. Тележенка», «Малая Стрекаловка. Городище», «Малая Стрекаловка. Селище 1», «Малая Стрекаловка. Селище 2», «Малая Стрекаловка. Селище 3», «Малая Стрекаловка. Селище 4», «Малая Стрекаловка. Селище 5», «Малая Стрекаловка. Селище 6», «Малая Стрекаловка. Селище 7», «Малая Стрекаловка. Селище 8», «Городище у п. Барсуки», «Городище 2 у д. Страхово», «Селище 1 у д. Большая Кожуховка», «Селище 2 у д. Большая Кожуховка», «Селище 1 у п. Лесной», «Селище 2 у п. Лесной», «Селище 3 у п. Лесной», «Селище 4 у п. Лесной», «Городище у д. Слобода», «Селище 2 у д. Головеньки», «Селище 3 у д. Головеньки», «Селище 4 у д. Головеньки», «Селище 5 у д. Головеньки», «Селище 2 у д. Грумант», «Селище 5 у с. Павловское», «Могильник 1 у с. Павловское», «Могильник 2 у с. Павловское» в перечень выявленных объектов культурного наследия, утверждении границ их территории»
2124. Селище 3 у д. Головеньки	Приказ инспекции Тульской области по государственной охране объектов культурного наследия от 26.11.2021 № 144 «О включении объектов археологического наследия «Селище Суходол 1», «Селище Суходол 2», «Селище Суходол 3», «Селище Суходол 4», «Городище у д. Лобынское», «Селище 2 у д. Малая Хатунка», «Селище 3 у д. Малая Хатунка», «Селище 1 у д. Тележенка», «Малая Стрекаловка. Городище», «Малая Стрекаловка. Селище 1», «Малая Стрекаловка. Селище 2», «Малая Стрекаловка. Селище 3», «Малая Стрекаловка. Селище 4», «Малая Стрекаловка. Селище 5», «Малая Стрекаловка. Селище 6», «Малая Стрекаловка. Селище 7», «Малая Стрекаловка. Селище 8», «Городище у п. Барсуки», «Городище 2 у д. Страхово», «Селище 1 у д. Большая Кожуховка», «Селище 2 у д. Большая Кожуховка», «Селище 1 у п. Лесной», «Селище 2 у п. Лесной», «Селище 3 у п. Лесной», «Селище 4 у п. Лесной», «Городище у д. Слобода», «Селище 2 у д. Головеньки», «Селище 3 у д. Головеньки», «Селище 4 у д. Головеньки», «Селище 5 у д. Головеньки», «Селище 2 у д. Грумант», «Селище 5 у с. Павловское», «Могильник 1 у с. Павловское», «Могильник 2 у с. Павловское» в перечень выявленных объектов культурного наследия, утверждении границ их территории»
2125. Селище 4 у д. Головеньки	Приказ инспекции Тульской области по государственной охране объектов культурного наследия от 26.11.2021 № 144 «О включении объектов археологического наследия «Селище Суходол 1», «Селище Суходол 2», «Селище Суходол 3», «Селище Суходол 4», «Городище

1	2
	<p>у д. Лобынское», «Селище 2 у д. Малая Хатунка», «Селище 3 у д. Малая Хатунка», «Селище 1 у д. Тележенка», «Малая Стрекаловка. Городище», «Малая Стрекаловка. Селище 1», «Малая Стрекаловка. Селище 2», «Малая Стрекаловка. Селище 3», «Малая Стрекаловка. Селище 4», «Малая Стрекаловка. Селище 5», «Малая Стрекаловка. Селище 6», «Малая Стрекаловка. Селище 7», «Малая Стрекаловка. Селище 8», «Городище у п. Барсуки», «Городище 2 у д. Страхово», «Селище 1 у д. Большая Кожуховка», «Селище 2 у д. Большая Кожуховка», «Селище 1 у п. Лесной», «Селище 2 у п. Лесной», «Селище 3 у п. Лесной», «Селище 4 у п. Лесной», «Городище у д. Слобода», «Селище 2 у д. Головеньки», «Селище 3 у д. Головеньки», «Селище 4 у д. Головеньки», «Селище 5 у д. Головеньки», «Селище 2 у д. Грумант», «Селище 5 у с. Павловское», «Могильник 1 у с. Павловское», «Могильник 2 у с. Павловское» в перечень выявленных объектов культурного наследия, утверждению границ их территории»</p>
2126. Селище 5 у д. Головеньки	<p>Приказ инспекции Тульской области по государственной охране объектов культурного наследия от 26.11.2021 № 144 «О включении объектов археологического наследия «Селище Суходол 1», «Селище Суходол 2», «Селище Суходол 3», «Селище Суходол 4», «Городище у д. Лобынское», «Селище 2 у д. Малая Хатунка», «Селище 3 у д. Малая Хатунка», «Селище 1 у д. Тележенка», «Малая Стрекаловка. Городище», «Малая Стрекаловка. Селище 1», «Малая Стрекаловка. Селище 2», «Малая Стрекаловка. Селище 3», «Малая Стрекаловка. Селище 4», «Малая Стрекаловка. Селище 5», «Малая Стрекаловка. Селище 6», «Малая Стрекаловка. Селище 7», «Малая Стрекаловка. Селище 8», «Городище у п. Барсуки», «Городище 2 у д. Страхово», «Селище 1 у д. Большая Кожуховка», «Селище 2 у д. Большая Кожуховка», «Селище 1 у п. Лесной», «Селище 2 у п. Лесной», «Селище 3 у п. Лесной», «Селище 4 у п. Лесной», «Городище у д. Слобода», «Селище 2 у д. Головеньки», «Селище 3 у д. Головеньки», «Селище 4 у д. Головеньки», «Селище 5 у д. Головеньки», «Селище 2 у д. Грумант», «Селище 5 у с. Павловское», «Могильник 1 у с. Павловское», «Могильник 2 у с. Павловское» в перечень выявленных объектов культурного наследия, утверждению границ их территории»</p>
2127. Селище 2 у д. Грумант	<p>Приказ инспекции Тульской области по государственной охране объектов культурного наследия от 26.11.2021 № 144 «О включении объектов археологического наследия «Селище Суходол 1», «Селище Суходол 2», «Селище Суходол 3», «Селище Суходол 4», «Городище у д. Лобынское», «Селище 2 у д. Малая Хатунка», «Селище 3 у д. Малая Хатунка», «Селище 1 у д. Тележенка», «Малая Стрекаловка. Городище», «Малая Стрекаловка. Селище 1», «Малая Стрекаловка. Селище 2», «Малая Стрекаловка. Селище 3», «Малая Стрекаловка. Селище 4»,</p>

1	2
	«Малая Стрекаловка. Селище 5», «Малая Стрекаловка. Селище 6», «Малая Стрекаловка. Селище 7», «Малая Стрекаловка. Селище 8», «Городище у п. Барсуки», «Городище 2 у д. Страхово», «Селище 1 у д. Большая Кожуховка», «Селище 2 у д. Большая Кожуховка», «Селище 1 у п. Лесной», «Селище 2 у п. Лесной», «Селище 3 у п. Лесной», «Селище 4 у п. Лесной», «Городище у д. Слобода», «Селище 2 у д. Головеньки», «Селище 3 у д. Головеньки», «Селище 4 у д. Головеньки», «Селище 5 у д. Головеньки», «Селище 2 у д. Грумант», «Селище 5 у с. Павловское», «Могильник 1 у с. Павловское», «Могильник 2 у с. Павловское» в перечень выявленных объектов культурного наследия, утверждения границ их территории»
2128. Селище 1 у сл. Казачья, XVI-XVIII вв.	Приказ инспекции Тульской области по государственной охране объектов культурного наследия от 17.12.2021 № 155 «О включении объектов археологического наследия «Селище 1 у сл. Казачья, XVI-XVIII вв.» и «Селище 2 у сл. Казачья, XVI-XVIII вв.» в перечень выявленных объектов культурного наследия, утверждения границ их территории»
2129. Селище 2 у сл. Казачья, XVI-XVIII вв.	Приказ инспекции Тульской области по государственной охране объектов культурного наследия от 17.12.2021 № 155 «О включении объектов археологического наследия «Селище 1 у сл. Казачья, XVI-XVIII вв.» и «Селище 2 у сл. Казачья, XVI-XVIII вв.» в перечень выявленных объектов культурного наследия, утверждения границ их территории»
2130. Ягодное 1, поселение	Приказ инспекции Тульской области по государственной охране объектов культурного наследия от 04.03.2022 № 24 «О включении объектов археологического наследия «Ягодное 1, поселение», «Соломасово 1, поселение» в перечень выявленных объектов культурного наследия, утверждения границ их территорий»
2131. Соломасово 1, поселение	Приказ инспекции Тульской области по государственной охране объектов культурного наследия от 04.03.2022 № 24 «О включении объектов археологического наследия «Ягодное 1, поселение», «Соломасово 1, поселение» в перечень выявленных объектов культурного наследия, утверждения границ их территорий»
2132. Селище 4 у д. Большое Тризново	Приказ инспекции Тульской области по государственной охране объектов культурного наследия от 11.07.2022 № 78 «О включении объекта археологического наследия «Селище 4 у д. Большое Тризново» в перечень выявленных объектов культурного наследия, утверждения границ его территории»
2133. Андрюшково Поселение, неолит (?), XI-XIII вв., XIV-XVII вв.	Приказ министерства культуры и туризма Тульской области от 06.03.2014 № 45 «Об утверждении списка выявленных объектов культурного наследия – памятников археологии Тульской области»

1	2
2134. Барыбино. Селище 1, XII-XIV вв.	Приказ министерства культуры и туризма Тульской области от 06.03.2014 № 45 «Об утверждении списка выявленных объектов культурного наследия – памятников археологии Тульской области»
2135. Барыбино. Селище 2, Р.Ж.В.	Приказ министерства культуры и туризма Тульской области от 06.03.2014 № 45 «Об утверждении списка выявленных объектов культурного наследия – памятников археологии Тульской области»
2136. Барыбино. Селище 3, Р.Ж.В., XII-XIV вв.	Приказ министерства культуры и туризма Тульской области от 06.03.2014 № 45 «Об утверждении списка выявленных объектов культурного наследия – памятников археологии Тульской области»
2137. Барыбино. Селище 4, IV-VII вв., XII-XIV вв.	Приказ министерства культуры и туризма Тульской области от 06.03.2014 № 45 «Об утверждении списка выявленных объектов культурного наследия – памятников археологии Тульской области»
2138. Башино. Курган.	Приказ министерства культуры и туризма Тульской области от 06.03.2014 № 45 «Об утверждении списка выявленных объектов культурного наследия – памятников археологии Тульской области»
2139. Бирево. Селище, XII-XIV вв.	Приказ министерства культуры и туризма Тульской области от 06.03.2014 № 45 «Об утверждении списка выявленных объектов культурного наследия – памятников археологии Тульской области»
2140. Боровковский. Селище, XIV-XVII вв.	Приказ министерства культуры и туризма Тульской области от 06.03.2014 № 45 «Об утверждении списка выявленных объектов культурного наследия – памятников археологии Тульской области»
2141. Вашана. Селище 1, Р.Ж.В.	Приказ министерства культуры и туризма Тульской области от 06.03.2014 № 45 «Об утверждении списка выявленных объектов культурного наследия – памятников археологии Тульской области»
2142. Вашана. Селище 2, Р.Ж.В.	Приказ министерства культуры и туризма Тульской области от 06.03.2014 № 45 «Об утверждении списка выявленных объектов культурного наследия – памятников археологии Тульской области»
2143. Енино. Селище 1, Р.Ж.В.	Приказ министерства культуры и туризма Тульской области от 06.03.2014 № 45 «Об утверждении списка выявленных объектов культурного наследия – памятников археологии Тульской области»
2144. Енино. Селище 2, Р.Ж.В.	Приказ министерства культуры и туризма Тульской области от 06.03.2014 № 45 «Об утверждении списка выявленных объектов культурного наследия – памятников археологии Тульской области»

1	2
2145. Енино. Селище 3, Р.Ж.В., XII-XIV вв.	Приказ министерства культуры и туризма Тульской области от 06.03.2014 № 45 «Об утверждении списка выявленных объектов культурного наследия – памятников археологии Тульской области»
2146. Енино. Селище 4, Р.Ж.В., XII-XIV вв.	Приказ министерства культуры и туризма Тульской области от 06.03.2014 № 45 «Об утверждении списка выявленных объектов культурного наследия – памятников археологии Тульской области»
2147. Жижельня. Курган.	Приказ министерства культуры и туризма Тульской области от 06.03.2014 № 45 «Об утверждении списка выявленных объектов культурного наследия – памятников археологии Тульской области»
2148. Ивановково. Селище, XIV-XVI вв.	Приказ министерства культуры и туризма Тульской области от 06.03.2014 № 45 «Об утверждении списка выявленных объектов культурного наследия – памятников археологии Тульской области»
2149. Кунеево. Селище 1, Р.Ж.В.	Приказ министерства культуры и туризма Тульской области от 06.03.2014 № 45 «Об утверждении списка выявленных объектов культурного наследия – памятников археологии Тульской области»
2150. Кунево. Селище 2, XIV-XVII вв.	Приказ министерства культуры и туризма Тульской области от 06.03.2014 № 45 «Об утверждении списка выявленных объектов культурного наследия – памятников археологии Тульской области»
2151. Макаровка. Селище 1, XI-XIII вв., XIV-XVII вв.	Приказ министерства культуры и туризма Тульской области от 06.03.2014 № 45 «Об утверждении списка выявленных объектов культурного наследия – памятников археологии Тульской области»
2152. Мокрая корь. Местонахождение, мезолит. неолит.	Приказ министерства культуры и туризма Тульской области от 06.03.2014 № 45 «Об утверждении списка выявленных объектов культурного наследия – памятников археологии Тульской области»
2153. Макаровка. Городище стрелица (городенское, четырех церквей, лопасненское), Р.Ж.В., XI-XIII вв., XIV-XVII вв.	Приказ министерства культуры и туризма Тульской области от 06.03.2014 № 45 «Об утверждении списка выявленных объектов культурного наследия – памятников археологии Тульской области»
2154. Макаровка. Селище 2, XI-XIII вв., XIV-XVII вв.	Приказ министерства культуры и туризма Тульской области от 06.03.2014 № 45 «Об утверждении списка выявленных объектов культурного наследия – памятников археологии Тульской области»
2155. Мокрая корь. Селище 1, Р.Ж.В., XII-XIV вв.	Приказ министерства культуры и туризма Тульской области от 06.03.2014 № 45 «Об утверждении списка выявленных объектов культурного наследия – памятников археологии Тульской области»

1	2
2156. Мокрая корь. Селище 2, Р.Ж.В., XII-XIV вв.	Приказ министерства культуры и туризма Тульской области от 06.03.2014 № 45 «Об утверждении списка выявленных объектов культурного наследия – памятников археологии Тульской области»
2157. Мокрая корь. Селище 3, XI-XIII вв., XIV-XVII вв.	Приказ министерства культуры и туризма Тульской области от 06.03.2014 № 45 «Об утверждении списка выявленных объектов культурного наследия – памятников археологии Тульской области»
2158. Новоклеименово. Селище, XI-XII вв.	Приказ министерства культуры и туризма Тульской области от 06.03.2014 № 45 «Об утверждении списка выявленных объектов культурного наследия – памятников археологии Тульской области»
2159. Павловское. Селище, XIV-XVII вв.	Приказ министерства культуры и туризма Тульской области от 06.03.2014 № 45 «Об утверждении списка выявленных объектов культурного наследия – памятников археологии Тульской области»
2160. Руднево. Поселение, неолит, Р.Ж.В., XII-XIV вв.	Приказ министерства культуры и туризма Тульской области от 06.03.2014 № 45 «Об утверждении списка выявленных объектов культурного наследия – памятников археологии Тульской области»
2161. Руднево. Селище 1, Р.Ж.В., XII-XIII вв.	Приказ министерства культуры и туризма Тульской области от 06.03.2014 № 45 «Об утверждении списка выявленных объектов культурного наследия – памятников археологии Тульской области»
2162. Руднево. Селище 2, Р.Ж.В.	Приказ министерства культуры и туризма Тульской области от 06.03.2014 № 45 «Об утверждении списка выявленных объектов культурного наследия – памятников археологии Тульской области»
2163. Руднево. Селище 3, XII-XIV вв.	Приказ министерства культуры и туризма Тульской области от 06.03.2014 № 45 «Об утверждении списка выявленных объектов культурного наследия – памятников археологии Тульской области»
2164. Руднево. Селище 4, Р.Ж.В.	Приказ министерства культуры и туризма Тульской области от 06.03.2014 № 45 «Об утверждении списка выявленных объектов культурного наследия – памятников археологии Тульской области»
2165. Руднево. Селище 5, Р.Ж.В., XII-XIV вв.	Приказ министерства культуры и туризма Тульской области от 06.03.2014 № 45 «Об утверждении списка выявленных объектов культурного наследия – памятников археологии Тульской области»
2166. Руднево. Селище 6, Р.Ж.В.	Приказ министерства культуры и туризма Тульской области от 06.03.2014 № 45 «Об утверждении списка выявленных объектов культурного наследия – памятников археологии Тульской области»



1	2
2167. Таидаково. Селище, Р.Ж.В.	Приказ министерства культуры и туризма Тульской области от 06.03.2014 № 45 «Об утверждении списка выявленных объектов культурного наследия – памятников археологии Тульской области»
2168. Тормино. Селище 1, Р.Ж.В.	Приказ министерства культуры и туризма Тульской области от 06.03.2014 № 45 «Об утверждении списка выявленных объектов культурного наследия – памятников археологии Тульской области»
2169. Тормино. Селище 2, Р.Ж.В.	Приказ министерства культуры и туризма Тульской области от 06.03.2014 № 45 «Об утверждении списка выявленных объектов культурного наследия – памятников археологии Тульской области»
2170. Тормино. Селище 3, Р.Ж.В.,	Приказ министерства культуры и туризма Тульской области от 06.03.2014 № 45 «Об утверждении списка выявленных объектов культурного наследия – памятников археологии Тульской области»
2171. Федяшево (на р. Вашана). Селище, XII-XIV вв.	Приказ министерства культуры и туризма Тульской области от 06.03.2014 № 45 «Об утверждении списка выявленных объектов культурного наследия – памятников археологии Тульской области»
2172. Федяшево (на р. Тулица). Селище 1, XII-XIV вв.	Приказ министерства культуры и туризма Тульской области от 06.03.2014 № 45 «Об утверждении списка выявленных объектов культурного наследия – памятников археологии Тульской области»
2173. Федяшево (на р. Тулица). Селище 2, XII-XIV вв.	Приказ министерства культуры и туризма Тульской области от 06.03.2014 № 45 «Об утверждении списка выявленных объектов культурного наследия – памятников археологии Тульской области»
2174. Федяшево (на р. Тулица). Селище 3, сер. 1-го тыс. н.э.	Приказ министерства культуры и туризма Тульской области от 06.03.2014 № 45 «Об утверждении списка выявленных объектов культурного наследия – памятников археологии Тульской области»
2175. Федоровка. Городище, Четырская Гора, Р.Ж.В., XI-XIII вв., XIV-XVII вв.	Приказ министерства культуры и туризма Тульской области от 06.03.2014 № 45 «Об утверждении списка выявленных объектов культурного наследия – памятников археологии Тульской области»
2176. Федоровка. Курган	Приказ министерства культуры и туризма Тульской области от 06.03.2014 № 45 «Об утверждении списка выявленных объектов культурного наследия – памятников археологии Тульской области»
2177. Харино. Селище, Р.ж.в.	Приказ министерства культуры и туризма Тульской области от 06.03.2014 № 45 «Об утверждении списка выявленных объектов культурного наследия – памятников археологии Тульской области»

1	2
2178. Хорошевка. Городище плотское, Р.Ж.В., сер. 1-го тыс. н.э., XII-XIII вв.	Приказ министерства культуры и туризма Тульской области от 06.03.2014 № 45 «Об утверждении списка выявленных объектов культурного наследия – памятников археологии Тульской области»
2179. Хреново. Городище якорь, XVI-XVII вв.	Приказ министерства культуры и туризма Тульской области от 06.03.2014 № 45 «Об утверждении списка выявленных объектов культурного наследия – памятников археологии Тульской области»
2180. Юрцово. Городище Земляные Ворота, XVI-XVII вв.	Приказ министерства культуры и туризма Тульской области от 06.03.2014 № 45 «Об утверждении списка выявленных объектов культурного наследия – памятников археологии Тульской области»
2181. Селище 3 у д. Макаровка. XII-XIV вв., XVI-XVII вв.	Приказ министерства культуры и туризма Тульской области от 06.03.2014 № 45 «Об утверждении списка выявленных объектов культурного наследия – памятников археологии Тульской области»
2182. Селище 2 у д. Мокрый Корь. 1-ое тыс. н.э.	Приказ министерства культуры и туризма Тульской области от 06.03.2014 № 45 «Об утверждении списка выявленных объектов культурного наследия – памятников археологии Тульской области»
2183. Селище 3 у д. Мокрый Корь. 1-ое тыс. н.э.	Приказ министерства культуры и туризма Тульской области от 06.03.2014 № 45 «Об утверждении списка выявленных объектов культурного наследия – памятников археологии Тульской области»
2184. Селище 4 у д. Мокрый Корь. 1-ое тыс. н.э., XIV-XVII вв.	Приказ министерства культуры и туризма Тульской области от 06.03.2014 № 45 «Об утверждении списка выявленных объектов культурного наследия – памятников археологии Тульской области»
2185. Селище 5 у д. Мокрый Корь. 1-я пол. 1-го тыс. н.э., XII-XIV вв., XVI-XVII вв.	Приказ министерства культуры и туризма Тульской области от 06.03.2014 № 45 «Об утверждении списка выявленных объектов культурного наследия – памятников археологии Тульской области»
2186. Селище 6 у д. Мокрый Корь. 1-я пол. 1-го тыс. н.э., XII-XIV вв., XVI-XVII вв.	Приказ министерства культуры и туризма Тульской области от 06.03.2014 № 45 «Об утверждении списка выявленных объектов культурного наследия – памятников археологии Тульской области»
2187. Селище 7 у д. Мокрый Корь. 1-я пол. 1-го тыс. н.э., XII-XIV, вв.	Приказ министерства культуры и туризма Тульской области от 06.03.2014 № 45 «Об утверждении списка выявленных объектов культурного наследия – памятников археологии Тульской области»
2188. Городище у д. Теляково. 1-я пол. 1-го тыс. н.э., XII-XIII вв.	Приказ министерства культуры и туризма Тульской области от 06.03.2014 № 45 «Об утверждении списка выявленных объектов культурного наследия – памятников археологии Тульской области»

1	2
2189. Селище 1 у д. Теляково. 1-я пол. 1-го тыс. н.э., XII-XIII вв.	Приказ министерства культуры и туризма Тульской области от 06.03.2014 № 45 «Об утверждении списка выявленных объектов культурного наследия – памятников археологии Тульской области»
2190. Селище 2 у д. Теляково. 1-я пол. 1-го тыс. н.э., XII-XIV вв., 17-18 вв.	Приказ министерства культуры и туризма Тульской области от 06.03.2014 № 45 «Об утверждении списка выявленных объектов культурного наследия – памятников археологии Тульской области»
2191. Селище 3 у д. Теляково. 1-я пол. 1-го тыс. н.э., XII-XIV вв.	Приказ министерства культуры и туризма Тульской области от 06.03.2014 № 45 «Об утверждении списка выявленных объектов культурного наследия – памятников археологии Тульской области»
2192. Селище 4 у д. Теляково. XII-XIII вв.	Приказ министерства культуры и туризма Тульской области от 06.03.2014 № 45 «Об утверждении списка выявленных объектов культурного наследия – памятников археологии Тульской области»
2193. Селище 5 у д. Теляково. XII-XIV вв.	Приказ министерства культуры и туризма Тульской области от 06.03.2014 № 45 «Об утверждении списка выявленных объектов культурного наследия – памятников археологии Тульской области»
2194. Селище 6 у д. Теляково. XII-XIII вв.	Приказ министерства культуры и туризма Тульской области от 06.03.2014 № 45 «Об утверждении списка выявленных объектов культурного наследия – памятников археологии Тульской области»
2195. Селище 1 у д. Юрцово. XI-XII вв.	Приказ министерства культуры и туризма Тульской области от 06.03.2014 № 45 «Об утверждении списка выявленных объектов культурного наследия – памятников археологии Тульской области»
2196. Селище 1 у с. Архангельское XVI-XVIII вв.	Приказ министерства культуры и туризма Тульской области от 06.03.2014 № 45 «Об утверждении списка выявленных объектов культурного наследия – памятников археологии Тульской области»
2197. Селище 2 у с. Архангельское XVI-XVII вв.)	Приказ министерства культуры и туризма Тульской области от 06.03.2014 № 45 «Об утверждении списка выявленных объектов культурного наследия – памятников археологии Тульской области»
2198. Селище 1 у д. Байдики (XII-XIV, XVI-XVII вв.	Приказ министерства культуры и туризма Тульской области от 06.03.2014 № 45 «Об утверждении списка выявленных объектов культурного наследия – памятников археологии Тульской области»
2199. Селище 2 у д. Байдики XII-XIV вв.	Приказ министерства культуры и туризма Тульской области от 06.03.2014 № 45 «Об утверждении списка выявленных объектов культурного наследия – памятников археологии Тульской области»

1	2
2200. Селище 3 у д. Байдики XVI-XVII вв.	Приказ министерства культуры и туризма Тульской области от 06.03.2014 № 45 «Об утверждении списка выявленных объектов культурного наследия – памятников археологии Тульской области»
2201. Селище 4 у д. Байдики XVI-XVII вв.	Приказ министерства культуры и туризма Тульской области от 06.03.2014 № 45 «Об утверждении списка выявленных объектов культурного наследия – памятников археологии Тульской области»
2202. Селище 5 у д. Байдики XVI-XVII вв.	Приказ министерства культуры и туризма Тульской области от 06.03.2014 № 45 «Об утверждении списка выявленных объектов культурного наследия – памятников археологии Тульской области»
2203. Селище 1 у д. Горшково XV-XVI вв.)	Приказ министерства культуры и туризма Тульской области от 06.03.2014 № 45 «Об утверждении списка выявленных объектов культурного наследия – памятников археологии Тульской области»
2204. Селище 1 у д. Каменка (XII-XIV вв.)	Приказ министерства культуры и туризма Тульской области от 06.03.2014 № 45 «Об утверждении списка выявленных объектов культурного наследия – памятников археологии Тульской области»
2205. Селище 1 у д. Климовское XII-XIV, XVI-XVII вв.	Приказ министерства культуры и туризма Тульской области от 06.03.2014 № 45 «Об утверждении списка выявленных объектов культурного наследия – памятников археологии Тульской области»
2206. Селище 2 у д. Климовское конец I тыс. до н.э. – нач. I тыс. н.э., XVI-XVII вв.	Приказ министерства культуры и туризма Тульской области от 06.03.2014 № 45 «Об утверждении списка выявленных объектов культурного наследия – памятников археологии Тульской области»
2207. Селище 3 у д. Климовское конец I тыс. до н.э. – нач. I тыс. н.э., XVI-XVII вв.	Приказ министерства культуры и туризма Тульской области от 06.03.2014 № 45 «Об утверждении списка выявленных объектов культурного наследия – памятников археологии Тульской области»
2208. Селище 1 у д. Коптево XVI-XVII вв.	Приказ министерства культуры и туризма Тульской области от 06.03.2014 № 45 «Об утверждении списка выявленных объектов культурного наследия – памятников археологии Тульской области»
2209. Селище 1 у д. Притыкино XII-XIV, XVI-XVII вв.	Приказ министерства культуры и туризма Тульской области от 06.03.2014 № 45 «Об утверждении списка выявленных объектов культурного наследия – памятников археологии Тульской области»
2210. Селище 2 у д. Притыкино XVI-XVII вв.	Приказ министерства культуры и туризма Тульской области от 06.03.2014 № 45 «Об утверждении списка выявленных объектов культурного наследия – памятников археологии Тульской области»

1	2
2211. Селище 3 у д. Притыкино XVI-XVII вв.	Приказ министерства культуры и туризма Тульской области от 06.03.2014 № 45 «Об утверждении списка выявленных объектов культурного наследия – памятников археологии Тульской области»
2212. Селище 4 у д. Притыкино XII-XIV вв.	Приказ министерства культуры и туризма Тульской области от 06.03.2014 № 45 «Об утверждении списка выявленных объектов культурного наследия – памятников археологии Тульской области»
2213. Селище 5 у д. Притыкино XII-XIV вв..	Приказ министерства культуры и туризма Тульской области от 06.03.2014 № 45 «Об утверждении списка выявленных объектов культурного наследия – памятников археологии Тульской области»
2214. Селище 6 у д. Притыкино XII-XIV вв.	Приказ министерства культуры и туризма Тульской области от 06.03.2014 № 45 «Об утверждении списка выявленных объектов культурного наследия – памятников археологии Тульской области»
2215. Селище 2 у д. Тайдаково XVI-XVII вв.	Приказ министерства культуры и туризма Тульской области от 06.03.2014 № 45 «Об утверждении списка выявленных объектов культурного наследия – памятников археологии Тульской области»
2216. Селище 3 у д. Тайдаково XVI-XVII вв.	Приказ министерства культуры и туризма Тульской области от 06.03.2014 № 45 «Об утверждении списка выявленных объектов культурного наследия – памятников археологии Тульской области»
2217. Селище 4 у д. Тайдаково XVII-XVIII вв.	Приказ министерства культуры и туризма Тульской области от 06.03.2014 № 45 «Об утверждении списка выявленных объектов культурного наследия – памятников археологии Тульской области»
2218. Селище 2 у д. Федоровка эпоха бронзы – последняя четверть II-ого тыс. до н.э., XII-XIV вв.	Приказ министерства культуры и туризма Тульской области от 06.03.2014 № 45 «Об утверждении списка выявленных объектов культурного наследия – памятников археологии Тульской области»
2219. Селище 3 у д. Федоровка эпоха бронзы – последняя четверть II-ого тыс. до н.э., РЖВ, XI-XIII вв.	Приказ министерства культуры и туризма Тульской области от 06.03.2014 № 45 «Об утверждении списка выявленных объектов культурного наследия – памятников археологии Тульской области»
2220. Селище 1 у д. Шилово XII-XIV, XVII-XIX вв.	Приказ министерства культуры и туризма Тульской области от 06.03.2014 № 45 «Об утверждении списка выявленных объектов культурного наследия – памятников археологии Тульской области»

1	2
2221. Селище 1 у бывшей д. Белолебово XVIII-XIX в.	Приказ министерства культуры и туризма Тульской области от 06.03.2014 № 45 «Об утверждении списка выявленных объектов культурного наследия – памятников археологии Тульской области»
2222. Селище 2 у д. Личинкино XVI-XIX в.	Приказ министерства культуры и туризма Тульской области от 06.03.2014 № 45 «Об утверждении списка выявленных объектов культурного наследия – памятников археологии Тульской области»
2223. Селище 1 у д. Новосёлки (IV - VI вв., IX - пер. пол. XI в., XII-XIV вв., XVII-XVIII вв.)	Приказ инспекции Тульской области по государственной охране объектов культурного наследия от 09.02.2018 № 25 «О включении объектов археологического наследия «Селище 1 у д. Коровики (посл. четв. I-ого тыс. до н.э.); «Селище 1 у д. Новосёлки (IV - VI вв., IX - пер. пол. XI в., XII-XIV вв., XVII-XVIII вв.)» в Перечень выявленных объектов культурного наследия и утверждении границ их территорий»
2224. «Городище у д. Спицино» IV - V вв., IX - XI вв.	Приказ инспекции по государственной охране объектов культурного наследия от 20.07.2020 № 71 «О включении объекта археологического наследия «городище у д. Спицино» в Перечень выявленных объектов культурного наследия и утверждении границ его территорий»
2225. Ясногорск 1, поселение	Приказ инспекции по государственной охране объектов культурного наследия от 10.09.2021 № 116 «О включении объектов археологического наследия «Ясногорск 1, поселение», «Ясногорск 2, поселение» и «Ясногорск 3, поселение» в перечень выявленных объектов культурного наследия, утверждении границ их территории»
2226. Ясногорск 2, поселение	Приказ инспекции по государственной охране объектов культурного наследия от 10.09.2021 № 116 «О включении объектов археологического наследия «Ясногорск 1, поселение», «Ясногорск 2, поселение» и «Ясногорск 3, поселение» в перечень выявленных объектов культурного наследия, утверждении границ их территории»
2227. Ясногорск 3, поселение	Приказ инспекции по государственной охране объектов культурного наследия от 10.09.2021 № 116 «О включении объектов археологического наследия «Ясногорск 1, поселение», «Ясногорск 2, поселение» и «Ясногорск 3, поселение» в перечень выявленных объектов культурного наследия, утверждении границ их территории»

## 5.2. Сведения о зонах охраны объектов культурного наследия на территории Тульской области

Перечень установленных зон охраны объектов культурного наследия:

1. Постановление правительства Тульской области от 05.03.2018 № 79 «Об утверждении границ объединенной зоны охраны объектов культурного наследия регионального значения «Жилой 51 квартирный дом. 1928 г.» (город Тула, проспект Ленина, дом 66) и «Жилой 58 квартирный дом. 1938 г.» (город Тула, проспект Ленина, дом 68), режимов использования земель и требований к градостроительным регламентам в границах данной зоны».

2. Постановление правительства Тульской области от 20.02.2020 № 79 «Об установлении зон охраны объекта культурного наследия федерального значения «Дом Марковича», расположенного по адресу: Тульская область, Одоевский район, село Николо-Жупань, улица Молодежная, дом 79, и утверждении требований к градостроительным регламентам в границах территорий данных зон».

3. Постановление правительства Тульской области от 15.03.2017 № 94 «Об утверждении зон охраны и границ территории объекта культурного наследия регионального значения «Б. жилой доходный дом, XIX в.», расположенного по адресу: город Тула, улица Советская, дом 106, режимов использования земель и градостроительных регламентов».

4. Постановление правительства Тульской области от 15.03.2017 № 95 «Об утверждении зон охраны и границ территории объекта культурного наследия регионального значения «Жилой дом, XIX в.», расположенного по адресу: город Тула, улица Гоголевская, дом 53Б, режимов использования земель и градостроительных регламентов».

5. Постановление правительства Тульской области от 01.06.2016 № 218 «Об утверждении объединенной зоны охраны и границ территорий объектов культурного наследия, расположенных в границах улиц Гоголевской, Бундурина, Каминского и проспекта Ленина города Тулы, режимов использования земель и градостроительных регламентов».

6. Постановление правительства Тульской области от 02.07.2015 № 306 «Об утверждении границ территории и зон охраны объекта культурного наследия федерального значения «Усадьба писателя Хомякова А.С. «Богучарово», XVIII–XIX вв.» по адресу: Тульская область, Городской округ г. Тула, сельское поселение Рождественское, поселок Октябрьский, режимов использования земель и градостроительных регламентов в границах данных зон».

7. Постановление правительства Тульской области от 02.08.2019 № 339 «Об установлении зон охраны объекта культурного наследия регионального значения «Бывшая Богородицко-Рождественская церковь, конец XVII в.»

начало XVIII в.», расположенного по адресу: Тульская область, Городской округ г. Тула, село Обидимо, улица Садовая, дом 33, и утверждении требований к градостроительным регламентам в границах территорий данных зон».

8. Постановление правительства Тульской области от 05.08.2019 № 340 «Об установлении зон охраны объекта культурного наследия регионального значения «Бывшая усадьба Пасхаловых», 1-я пол. XIX в, и утверждении требований к градостроительным регламентам в границах территорий данных зон».

9. Постановление правительства Тульской области от 08.08.2019 № 351 «Об установлении зон охраны объекта культурного наследия регионального значения «Духовное училище», XVIII-XIX вв, и утверждении требований к градостроительным регламентам в границах территорий данных зон».

10. Постановление правительства Тульской области от 17.10.2019 № 492 «Об установлении границ объединенной зоны охраны объектов культурного наследия в границах муниципального образования город Тула и утверждении требований к градостроительным регламентам в границах территорий данных зон».

11. Постановление правительства Тульской области от 28.12.2016 № 636 «Об утверждении объединенной зоны охраны и границ территорий объектов культурного наследия регионального значения, расположенных в границах улиц Свободы, Первомайской, Бундурина и Л. Толстого города Тулы, режимов использования земель и градостроительных регламентов».

12. Постановление правительства Тульской области от 29.06.2017 № 270 «Об утверждении границ зон охраны объекта культурного наследия регионального значения «Братская могила с захоронением воинов, погибших в период Великой Отечественной войны 1941-1945 гг.», расположенного по адресу: Тульская область, Новомосковский район, город Новомосковск, улица Урванка, режимов использования земель и требований к градостроительным регламентам в границах данной зоны».

13. Постановление правительства Тульской области от 20.10.2020 № 640 «Об установлении зон охраны отдельных объектов культурного наследия регионального значения, расположенных в городе Туле, и утверждении требований к градостроительным регламентам в границах территорий данных зон».

14. Постановление правительства Тульской области от 02.03.2021 № 80 «Об установлении зон охраны отдельных объектов культурного наследия регионального значения, расположенных в городе Ефремове Тульской области, и утверждении требований к градостроительным регламентам в границах территорий данных зон».

15. Постановление правительства Тульской области от 05.03.2021 № 84 «Об установлении зон охраны отдельных объектов культурного наследия



регионального значения, расположенных в городе Веневе Тульской области, и утверждении требований к градостроительным регламентам в границах территорий данных зон».

16. Постановление правительства Тульской области от 01.04.2021 № 154 «Об установлении зон охраны объекта культурного наследия регионального значения «Бывшая Богоявленская церковь», 1797 г., расположенного по адресу: Тульская область, городской округ Тула, село Хрущево, ул. Просвещения, д. 31, лит. Б, б, б1, над б, Г, Г1, т, и утверждении требований к градостроительным регламентам в границах территорий данных зон».

17. Постановление правительства Тульской области от 05.04.2021 № 160 «Об установлении зон охраны отдельных объектов культурного наследия регионального значения, расположенных в поселке Елифань Кимовского района Тульской области, и утверждении требований к градостроительным регламентам в границах территорий данных зон».

18. Постановление правительства Тульской области от 22.06.2021 № 359 «Об установлении объединенной зоны охраны отдельных объектов культурного наследия, расположенных в городе Чекалине Суворовского района Тульской области, и утверждении требований к градостроительным регламентам в границах территории данной зоны».

19. Решение Исполнительного комитета Тульского областного совета народных депутатов от 14.06.91 № 9-235 «Об утверждении зон охраны Государственного мемориального историко-художественного и природного музея-заповедника В.Д. Поленова, правил застройки, благоустройства, содержания и режима использования».

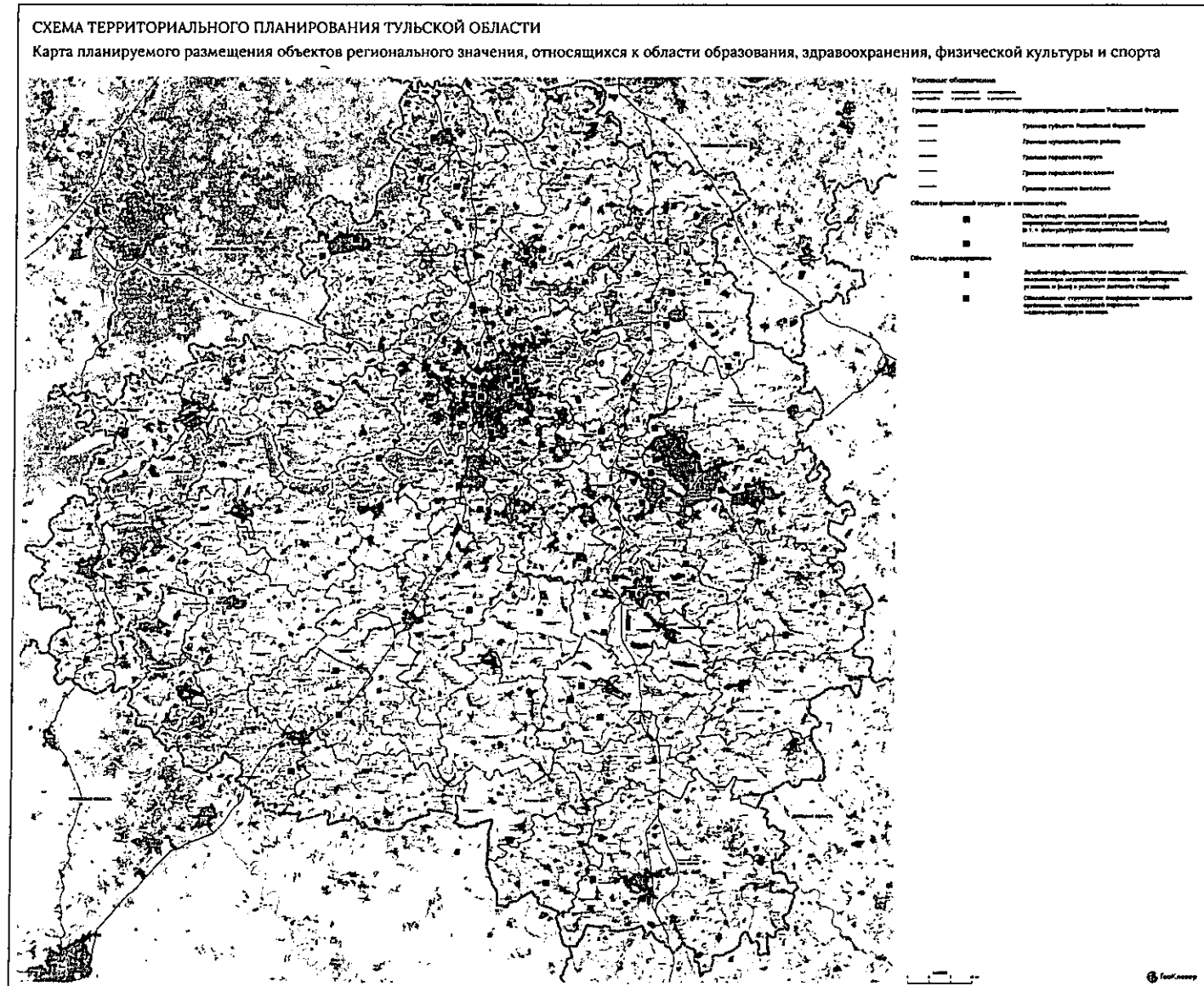
20. Решение Исполнительного комитета Тульского областного совета народных депутатов от 24.04.87 № 8-261 «Об утверждении правил застройки, благоустройства и содержания охранной зоны Государственного мемориального и природного заповедника «Музей-усадьба Л.Н. Толстого «Ясная Поляна».

21. Постановление правительства Тульской области от 23.06.2021 № 362 «Об установлении зон охраны отдельных объектов культурного наследия регионального значения, расположенных на территории г. Чекалина Суворовского района Тульской области, и утверждении требований к градостроительным регламентам в границах территорий данных зон».


22. Постановление правительства Тульской области от 24.12.2021 № 864 «Об установлении объединенной зоны охраны объектов культурного наследия, расположенных в границах Советского, Центрального, Привокзального и Пролетарского территориальных округов муниципального образования город Тула, и утверждении требований к градостроительным регламентам в границах территории данной зоны».

---

Приложение № 2  
к Схеме территориального планирования Тульской области

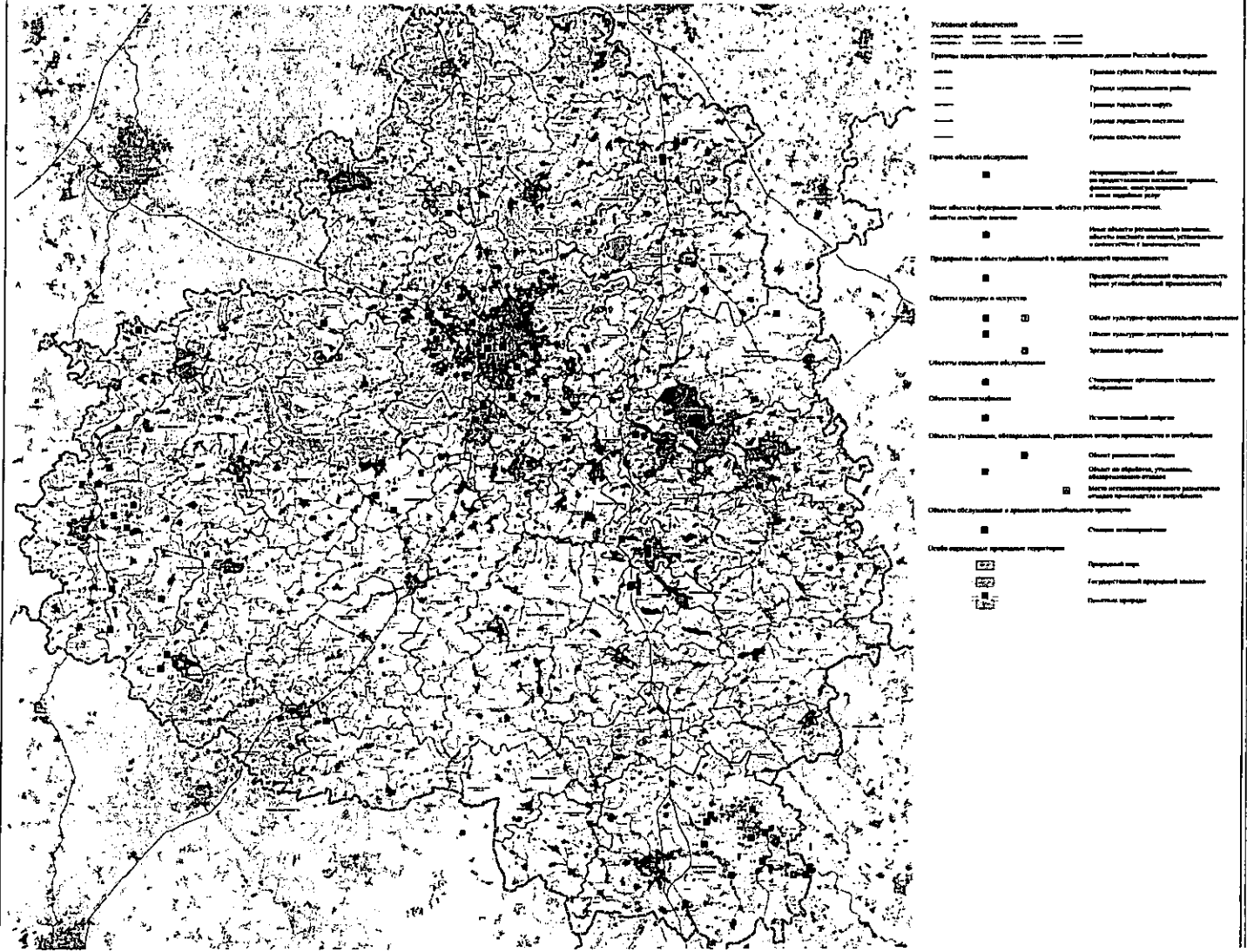


Приложение № 3  
к Схеме территориального планирования Тульской области



Приложение № 4  
к Схеме территориального планирования Тульской области

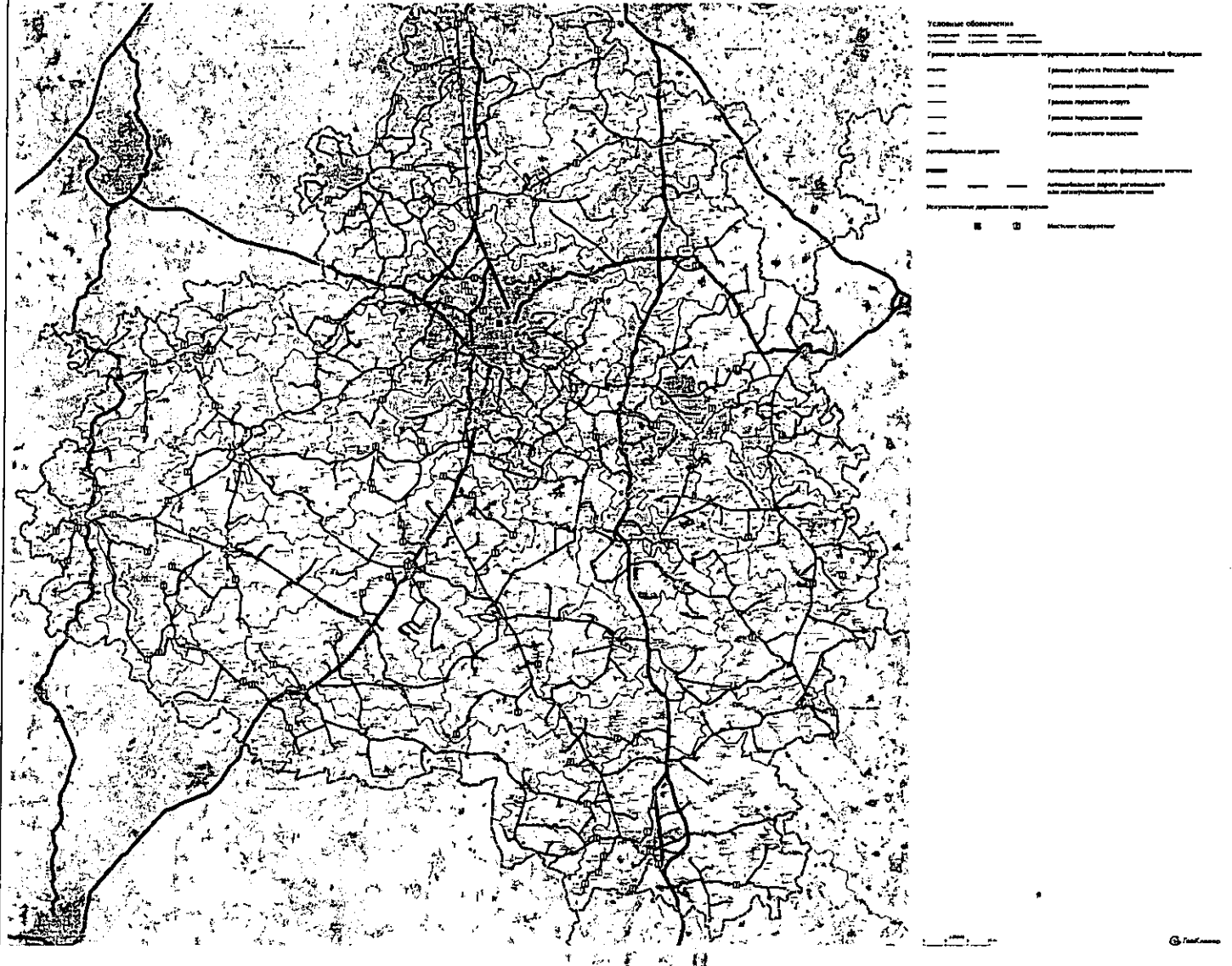
**СХЕМА ТЕРРИТОРИАЛЬНОГО ПЛАНИРОВАНИЯ ТУЛЬСКОЙ ОБЛАСТИ**  
Карта планируемого размещения объектов регионального значения, относящихся к иным областям  
в соответствии с полномочиями Тульской области



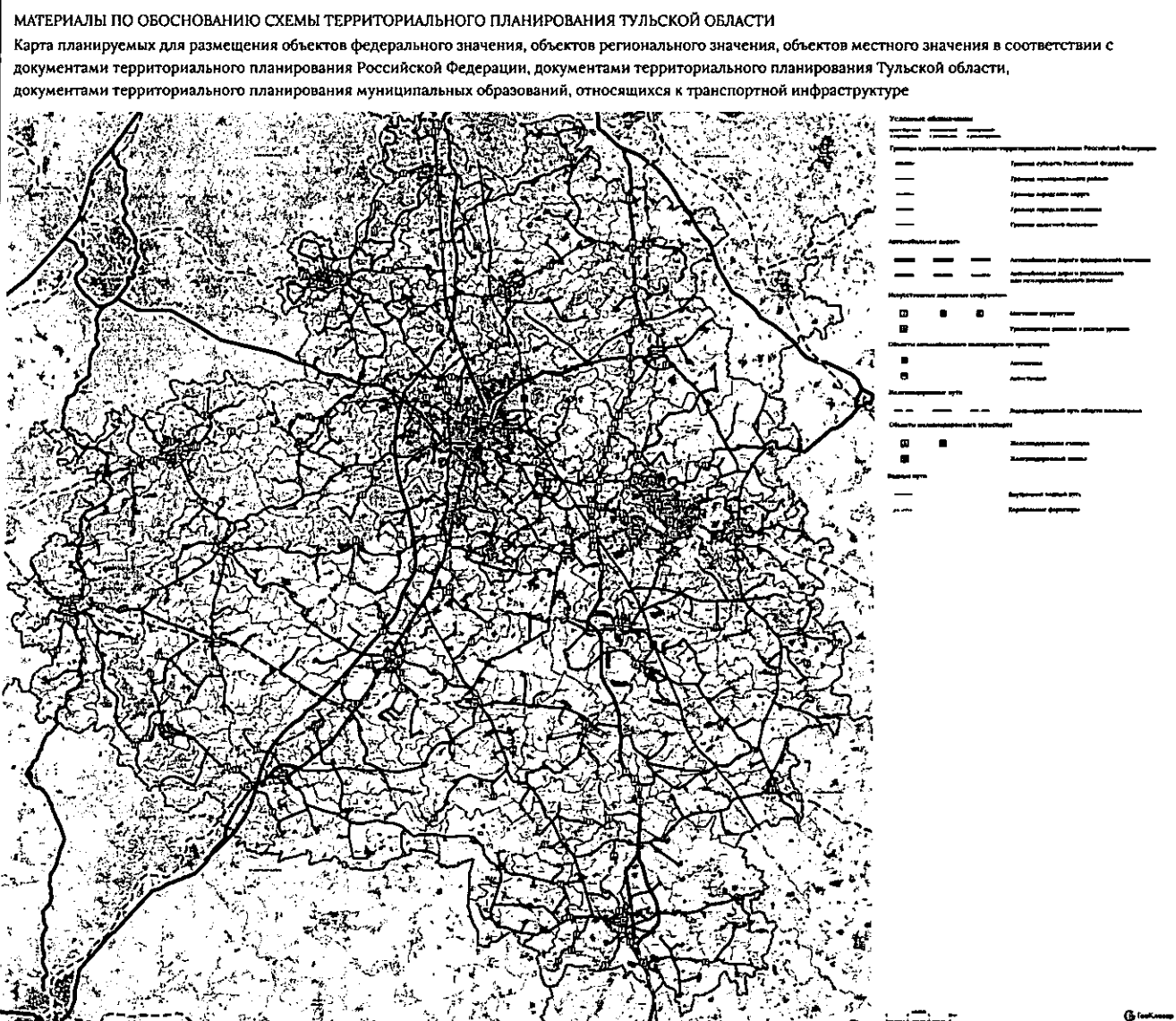
Приложение № 5  
к Схеме территориального планирования Тульской области

СХЕМА ТЕРРИТОРИАЛЬНОГО ПЛАНИРОВАНИЯ ТУЛЬСКОЙ ОБЛАСТИ


Карта планируемого размещения объектов регионального значения, относящихся к области транспорта (железнодорожного, водного, воздушного транспорта), автомобильных дорог регионального или межмуниципального значения



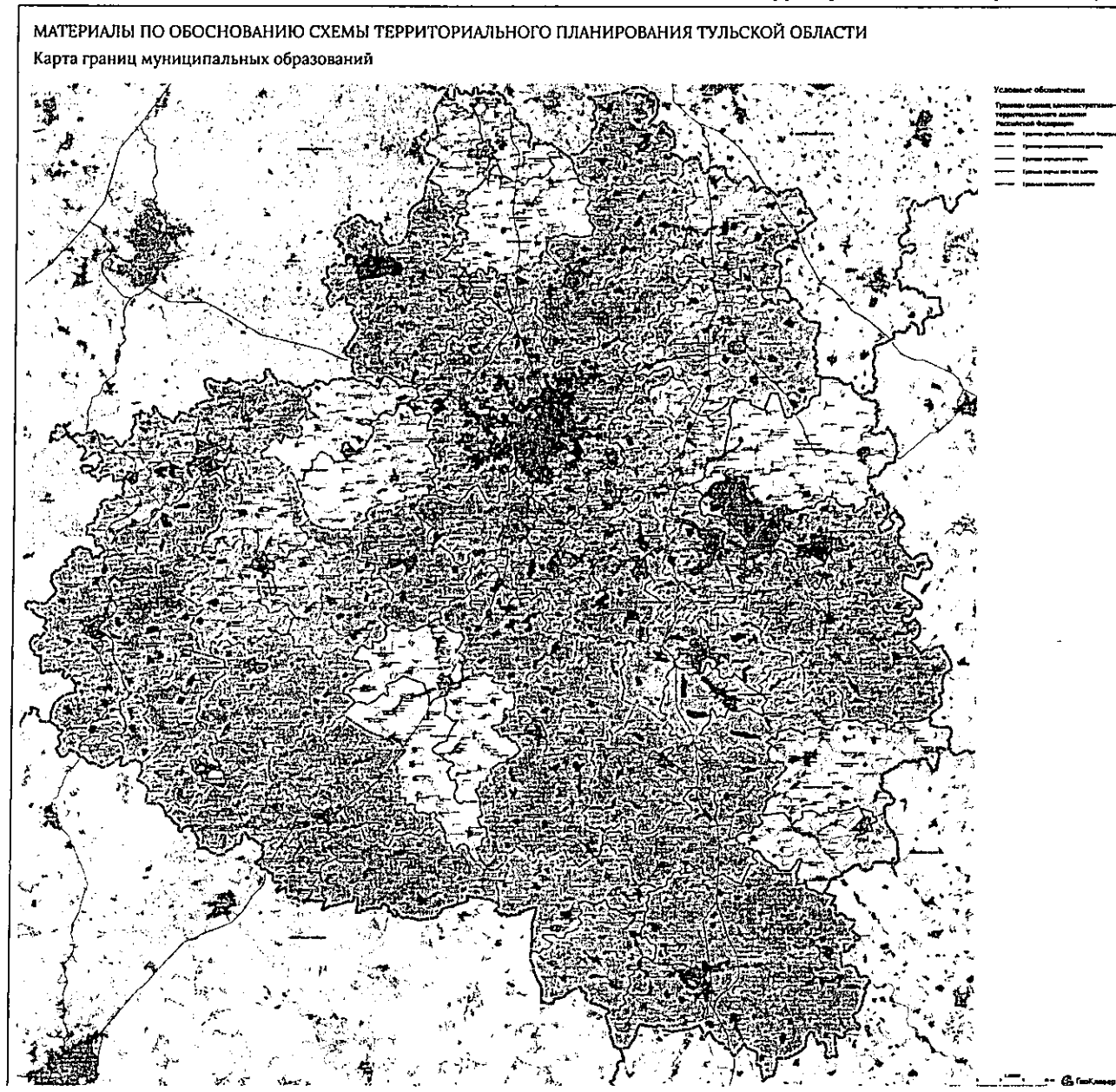
Приложение № 6  
к Схеме территориального планирования Тульской области



Приложение № 7  
к Схеме территориального планирования Тульской области



Приложение № 8  
к Схеме территориального планирования Тульской области

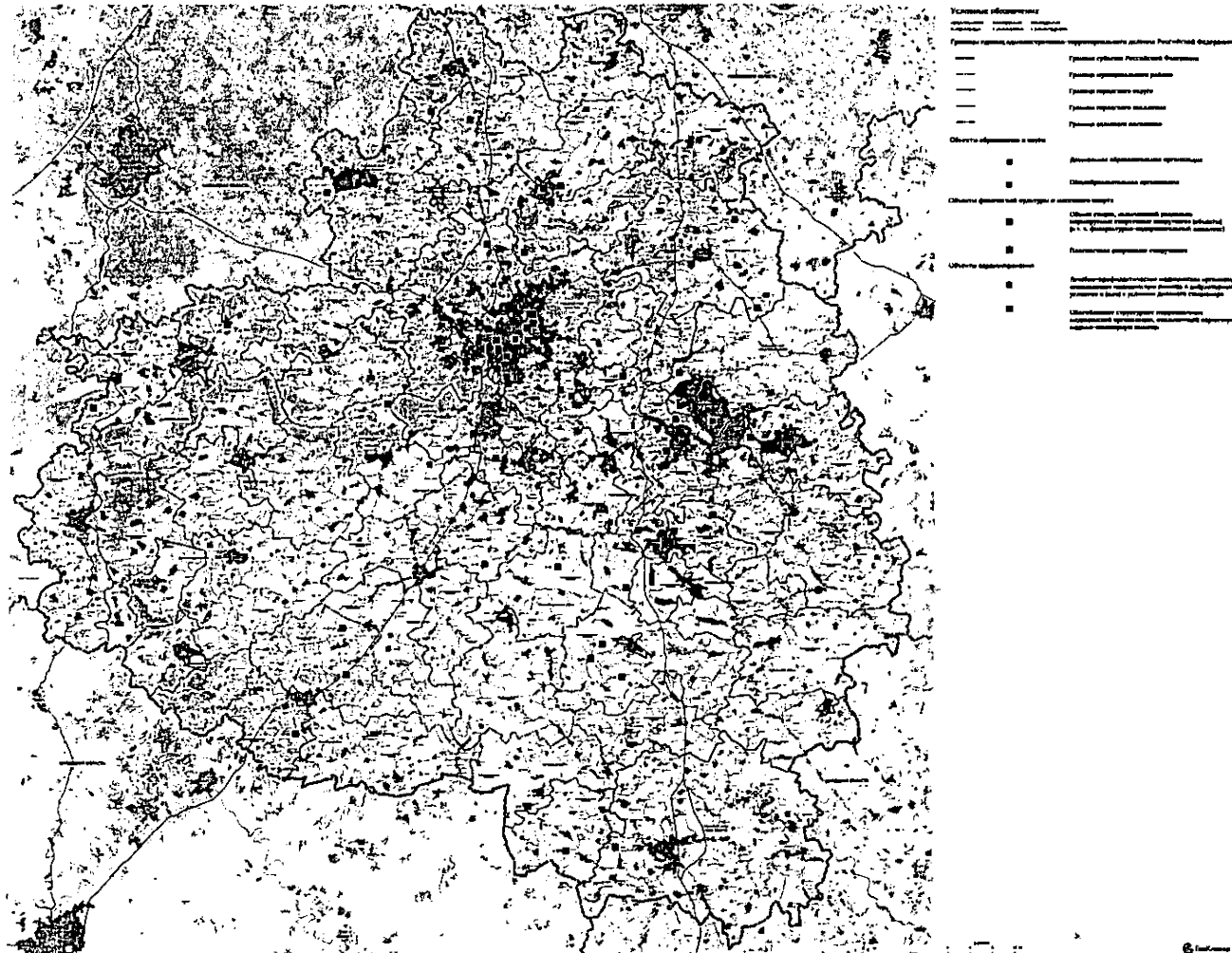




Приложение № 9  
к Схеме территориального планирования Тульской области

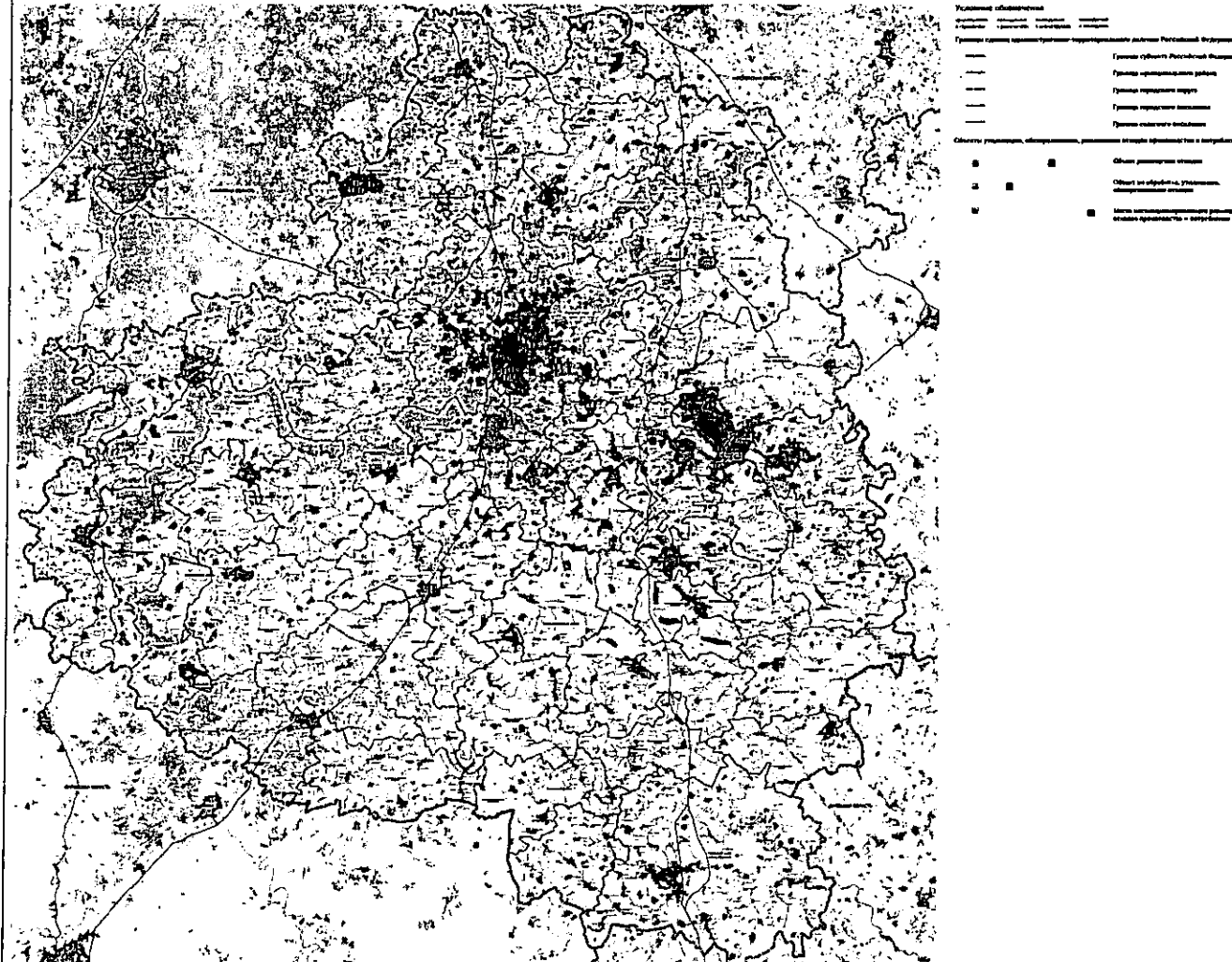
МАТЕРИАЛЫ ПО ОБОСНОВАНИЮ СХЕМЫ ТЕРРИТОРИАЛЬНОГО ПЛАНИРОВАНИЯ ТУЛЬСКОЙ ОБЛАСТИ

Карта планируемых для размещения объектов федерального значения, объектов регионального значения, объектов местного значения в соответствии с документами территориального планирования Российской Федерации, документами территориального планирования Тульской области, документами территориального планирования муниципальных образований, относящихся к социальной инфраструктуре (в области образования, здравоохранения, физической культуры и спорта)



Приложение № 10  
к Схеме территориального планирования Тульской области

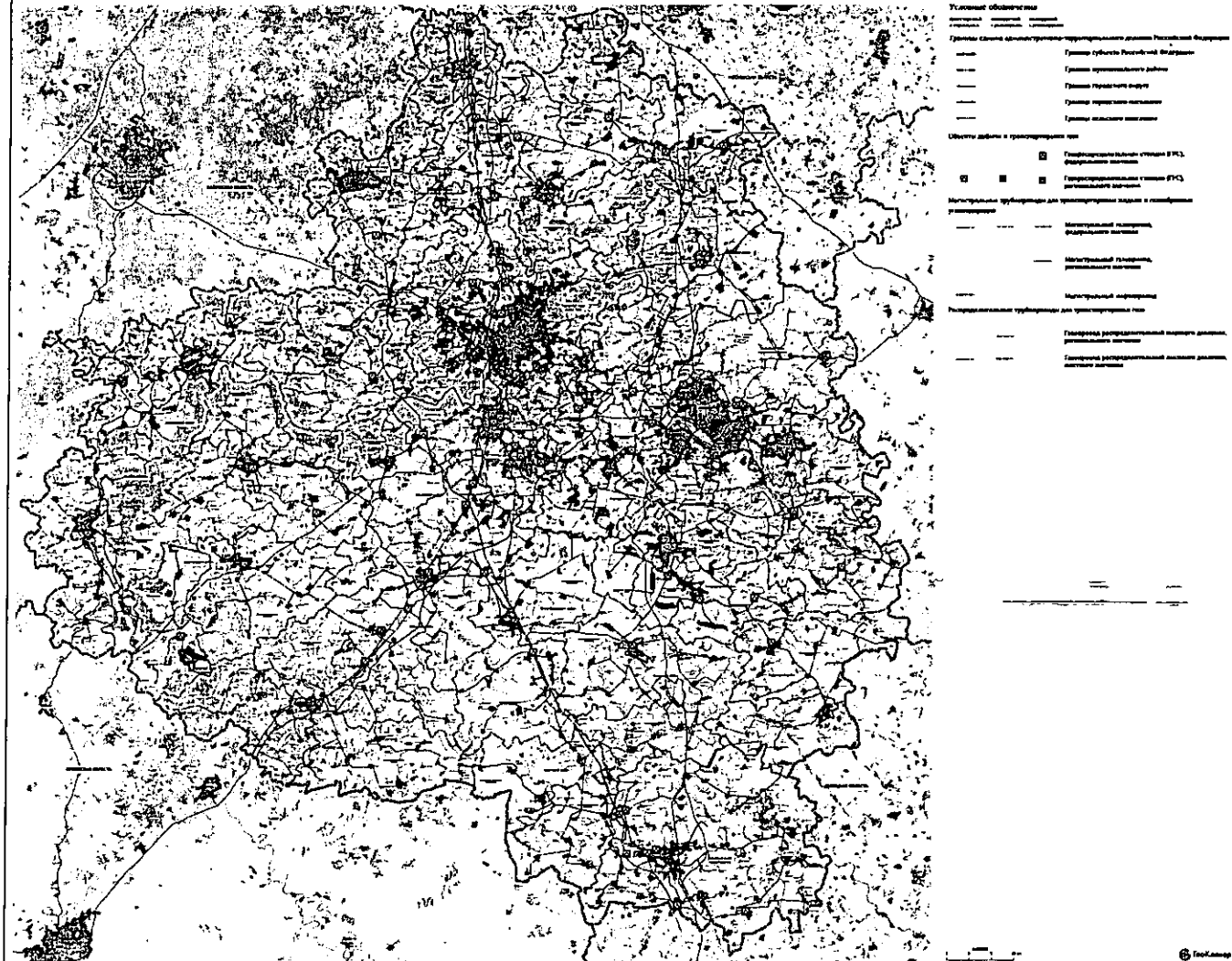
МАТЕРИАЛЫ ПО ОБОСНОВАНИЮ СХЕМЫ ТЕРРИТОРИАЛЬНОГО ПЛАНИРОВАНИЯ ТУЛЬСКОЙ ОБЛАСТИ  
Карта объектов, используемых для утилизации, обезвреживания, захоронения твердых коммунальных отходов  
и включенных в территориальную схему в области обращения с отходами,  
в том числе с твердыми коммунальными отходами



Приложение № 11  
к Схеме территориального планирования Тульской области

МАТЕРИАЛЫ ПО ОБОСНОВАНИЮ СХЕМЫ ТЕРРИТОРИАЛЬНОГО ПЛАНИРОВАНИЯ ТУЛЬСКОЙ ОБЛАСТИ

Карта планируемых для размещения объектов федерального значения, объектов регионального значения, объектов местного значения в соответствии с документами территориального планирования Российской Федерации, документами территориального планирования Тульской области, документами территориального планирования муниципальных образований, относящихся к области энергетики (в области газоснабжения)

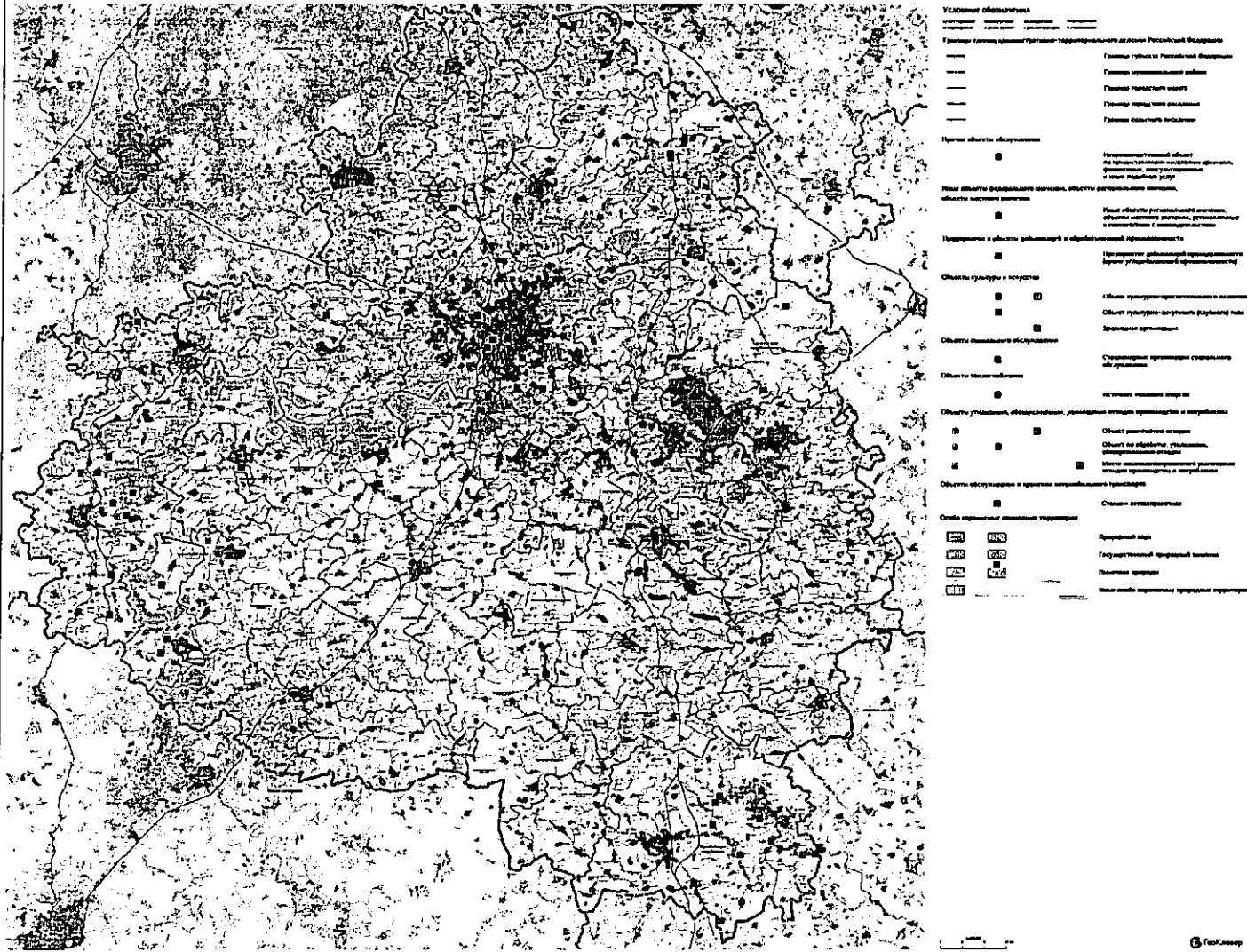




Приложение № 13  
к Схеме территориального планирования Тульской области

МАТЕРИАЛЫ ПО ОБОСНОВАНИЮ СХЕМЫ ТЕРРИТОРИАЛЬНОГО ПЛАНИРОВАНИЯ ТУЛЬСКОЙ ОБЛАСТИ


Карта планируемых для размещения объектов федерального значения, объектов регионального значения, объектов местного значения в соответствии с документами территориального планирования Российской Федерации, документами территориального планирования Тульской области, документами территориального планирования муниципальных образований, относящихся к иным областям



Приложение № 14  
к Схеме территориального планирования Тульской области

МАТЕРИАЛЫ ПО ОБОСНОВАНИЮ СХЕМЫ ТЕРРИТОРИАЛЬНОГО ПЛАНИРОВАНИЯ ТУЛЬСКОЙ ОБЛАСТИ

Карта особых экономических зон и особо охраняемых природных территорий федерального, регионального, местного значения



- Условные обозначения**
- Границы: субъекта Российской Федерации, муниципальное образование, граница территории
- Границы особых экономических зон (в соответствии с Федеральным законом Российской Федерации от 15.05.2005 № 54-ФЗ)**
- Границы субъектов Российской Федерации
  - Границы муниципальных образований
  - Границы городских округов
  - Границы городских районов
  - Границы муниципальных районов
  - Границы межрайонных зон
- Административные дороги**
- == Административные дороги федерального значения
  - == Административные дороги регионального или межмуниципального значения
- Объекты регионального значения**
- Территория федерального парка (заповедника)
- Объекты местного значения**
- Общественно-культурный комплекс (заповедник)
- Объекты федерального значения**
- Парковый пояс
  - Парковый пояс (заповедник)
  - Парковый пояс
  - Парковый пояс
  - Парковый пояс
- Иные объекты особо охраняемых природных территорий**
- Иные объекты особо охраняемых природных территорий
- Иные территории для размещения объектов регионального, федерального, местного значения**
- Территория для размещения объектов регионального значения
  - Территория для размещения объектов федерального значения
  - Территория для размещения объектов местного значения
- Объекты государственного и муниципального значения**
- 1. Национальный парк «Куршская коса»
  - 2. Национальный парк «Смоленский»
  - 3. Национальный парк «Истринский»
  - 4. Национальный парк «Кенозерский»
  - 5. Национальный парк «Лосиный остров»
  - 6. Национальный парк «Смоленский»
  - 7. Национальный парк «Смоленский»
  - 8. Национальный парк «Смоленский»
  - 9. Национальный парк «Смоленский»
  - 10. Национальный парк «Смоленский»
  - 11. Национальный парк «Смоленский»
  - 12. Национальный парк «Смоленский»
  - 13. Национальный парк «Смоленский»
  - 14. Национальный парк «Смоленский»
  - 15. Национальный парк «Смоленский»
  - 16. Национальный парк «Смоленский»
  - 17. Национальный парк «Смоленский»
  - 18. Национальный парк «Смоленский»
  - 19. Национальный парк «Смоленский»
  - 20. Национальный парк «Смоленский»
  - 21. Национальный парк «Смоленский»
  - 22. Национальный парк «Смоленский»
  - 23. Национальный парк «Смоленский»
  - 24. Национальный парк «Смоленский»
  - 25. Национальный парк «Смоленский»
  - 26. Национальный парк «Смоленский»
  - 27. Национальный парк «Смоленский»
  - 28. Национальный парк «Смоленский»
  - 29. Национальный парк «Смоленский»
  - 30. Национальный парк «Смоленский»
  - 31. Национальный парк «Смоленский»
  - 32. Национальный парк «Смоленский»
  - 33. Национальный парк «Смоленский»
  - 34. Национальный парк «Смоленский»
  - 35. Национальный парк «Смоленский»
  - 36. Национальный парк «Смоленский»
  - 37. Национальный парк «Смоленский»
  - 38. Национальный парк «Смоленский»
  - 39. Национальный парк «Смоленский»
  - 40. Национальный парк «Смоленский»
  - 41. Национальный парк «Смоленский»
  - 42. Национальный парк «Смоленский»
  - 43. Национальный парк «Смоленский»
  - 44. Национальный парк «Смоленский»
  - 45. Национальный парк «Смоленский»
  - 46. Национальный парк «Смоленский»
  - 47. Национальный парк «Смоленский»
  - 48. Национальный парк «Смоленский»
  - 49. Национальный парк «Смоленский»
  - 50. Национальный парк «Смоленский»

Приложение № 15  
к Схеме территориального планирования Тульской области

