



ПРАВИТЕЛЬСТВО ТУЛЬСКОЙ ОБЛАСТИ

ПОСТАНОВЛЕНИЕ

от 16.06.2022 № 390

**Об установлении зон охраны отдельных объектов культурного наследия
регионального значения, расположенных в Белевском районе
Тульской области, и утверждении требований
к градостроительным регламентам в границах территорий данных зон**

В соответствии с Федеральным законом от 25 июня 2002 года № 73-ФЗ «Об объектах культурного наследия (памятниках истории и культуры) народов Российской Федерации», постановлением Правительства Российской Федерации от 12 сентября 2015 г. № 972 «Об утверждении Положения о зонах охраны объектов культурного наследия (памятников истории и культуры) народов Российской Федерации и о признании утратившими силу отдельных положений нормативных правовых актов Правительства Российской Федерации», Законом Тульской области от 28 февраля 2007 года № 795-ЗТО «Об объектах культурного наследия (памятниках истории и культуры) народов Российской Федерации в Тульской области», учитывая научно-проектные документации «Проект зон охраны объекта культурного наследия регионального значения «Братская могила с захоронением воинов, погибших в боях в период Великой Отечественной войны 1941–1945 гг.», 1941–1945 гг. (Тульская область, Белевский район, д. Бакино)», «Проект зон охраны объекта культурного наследия регионального значения «Братская могила с захоронением воинов, погибших в боях в период Великой Отечественной войны 1941–1945 гг.», 1941–1945 гг. (Тульская область, Белевский район, д. Башкино)», «Проект зон охраны объекта культурного наследия регионального значения «Братская могила с захоронением воинов, погибших в боях в период Великой Отечественной войны 1941–1945 гг.», 1941–1945 гг. (Тульская область, Белевский район, д. Береговая)», «Проект зон охраны объекта культурного наследия регионального значения «Братская могила с захоронением воинов, погибших в боях в период Великой Отечественной войны 1941–1945 гг.», 1941–1945 гг.

1941–1945 гг. (Тульская область, Белевский район, д. Ходыкино)», разработанные обществом с ограниченной ответственностью «Аграф», на основании статьи 46 Устава (Основного Закона) Тульской области Правительство Тульской области ПОСТАНОВЛЯЕТ:

1. Установить зоны охраны отдельных объектов культурного наследия регионального значения, расположенных в Белевском районе Тульской области, и утвердить требования к градостроительным регламентам в границах территорий данных зон (приложение).

2. Определить Правительство Тульской области органом государственной власти, обязанным возместить убытки, причиненные в связи с установлением зоны с особыми условиями использования территории (зон охраны объектов культурного наследия), в соответствии с пунктами 8 и 9 статьи 57.1 Земельного кодекса Российской Федерации, в сроки, установленные статьей 57.1 Земельного кодекса Российской Федерации.

3. Постановление вступает в силу со дня официального опубликования.

**Первый заместитель Губернатора
Тульской области – председатель
Правительства Тульской области**



В.В. Шерин

Приложение
к постановлению Правительства
Тульской области

от 16.06.2022

№ 390

ЗОНЫ ОХРАНЫ

**отдельных объектов культурного наследия регионального значения,
расположенных в Белевском районе Тульской области, и требования
к градостроительным регламентам в границах территорий данных зон**

**1. Зоны охраны объекта культурного наследия регионального значения
«Братская могила с захоронением воинов, погибших
в боях в период Великой Отечественной войны 1941–1945 гг.»,
расположенного по адресу: Тульская область, Белевский район,
д. Бакино, и требования к градостроительным регламентам
в границах территории данных зон**

Для объекта культурного наследия регионального значения «Братская могила с захоронением воинов, погибших в боях в период Великой Отечественной войны 1941–1945 гг.», расположенного по адресу: Тульская область, Белевский район, д. Бакино, устанавливается зона охраняемого природного ландшафта с индексом «ЗОПЛ» (приложение к зонам охраны объекта культурного наследия регионального значения «Братская могила с захоронением воинов, погибших в боях в период Великой Отечественной войны 1941–1945 гг.», Тульская область, Белевский район, д. Бакино).

Зона охраняемого природного ландшафта (индекс «ЗОПЛ»)

Описание местоположения границ

**Зона охраняемого природного ландшафта
(индекс «ЗОПЛ»)**

(наименование объекта, местоположение границ которого описано (далее – объект))

Раздел 1


Сведения об объекте		
№ п/п	Характеристики объекта	Описание характеристик
1	2	3
1	Местоположение объекта	Тульская область, Белевский район, д. Бакино
2	Площадь объекта +/- величина погрешности определения площади (P +/- Дельта P)	3 083 м ² ± 19 м ²
3	Иные характеристики объекта	-

Раздел 2

Сведения о местоположении границ объекта					
1. Система координат МСК-71.1					
2. Сведения о характерных точках границ объекта					
Обозначение характерных точек границ	Координаты, м		Метод определения координат характерной точки	Средняя квадратическая погрешность положения характерной точки (Mt), м	Описание обозначения точки на местности (при наличии)
	Геодезическая система координат				
	X	Y			
1	2	3	4	5	6
ЗОПЛ (внешний контур)					
1	692021,07	162028,16	Картометрический метод	0.10	-
2	692014,97	162034,63	Картометрический метод	0.10	-
3	692011,40	162039,51	Картометрический метод	0.10	-
4	692005,87	162052,59	Картометрический метод	0.10	-
5	692002,20	162061,28	Картометрический метод	0.10	-
6	691999,07	162068,68	Картометрический метод	0.10	-
7	691987,85	162109,13	Картометрический метод	0.10	-
8	691958,32	162087,76	Картометрический метод	0.10	-
9	691959,06	162081,27	Картометрический метод	0.10	-
10	691963,83	162049,51	Картометрический метод	0.10	-
11	691968,19	162020,47	Картометрический метод	0.10	-
1	692021,07	162028,16	Картометрический метод	0.10	-
ЗОПЛ (внутренний контур)					
12	691997,31	162062,59	Картометрический метод	0.10	-
13	691995,26	162074,92	Картометрический метод	0.10	-
14	691986,87	162073,53	Картометрический метод	0.10	-
15	691988,93	162061,20	Картометрический метод	0.10	-
12	691997,31	162062,59	Картометрический метод	0.10	-
3. Сведения о характерных точках части (частей) границы объекта					
Обозначение характерных точек границ	Координаты, м		Метод определения координат характерной точки	Средняя квадратическая погрешность положения характерной точки (Mt), м	Описание обозначения точки на местности (при наличии)
	Геодезическая система координат				
	X	Y			
1	2	3	4	5	6
-	-	-	-	-	-

Раздел 4

План границ объекта



Масштаб 1: 1000

Используемые условные знаки и обозначения

-  - граница ЗОУИТ
-  - обозначение характерной точки границы ЗОУИТ



Дата "12" октября 2021г.

Граница территории зоны охраняемого природного ландшафта (индекс «ЗОПЛ») проходит:

внешний контур: от точки 1 до точки 2 в юго-восточном направлении 8.9 м, от точки 2 до точки 3 в юго-восточном направлении 6.0 м, от точки 3 до точки 4 в юго-восточном направлении 14.2 м, от точки 4 до точки 5 в юго-восточном направлении 9.4 м, от точки 5 до точки 6 в юго-восточном направлении 8.0 м, от точки 6 до точки 7 в юго-восточном направлении 42.0 м, от точки 7 до точки 8 в юго-западном направлении 36.5 м, от точки 8 до точки 9 в северо-западном направлении 6.5 м, от точки 9 до точки 10 в северо-западном направлении 32.1 м, от точки 10 до точки 11 в северо-западном направлении 29.4 м, от точки 11 до точки 1 в северо-восточном направлении 53.4 м;

внутренний контур: от точки 12 до точки 13 в юго-восточном направлении 12.5 м, от точки 13 до точки 14 в юго-западном направлении 8.5 м, от точки 14 до точки 15 в северо-западном направлении 12.5 м, от точки 15 до точки 12 в северо-восточном направлении 8.5 м.

**Режимы использования земель и земельных участков
и требования к градостроительным регламентам в границах
территории зоны охраняемого природного ландшафта
(индекс «ЗОПЛ»)**


В границах территории зоны охраняемого природного ландшафта (индекс «ЗОПЛ») разрешается:

1. Проведение работ, направленных на сохранение природного и культурного ландшафта, в соответствии с действующим законодательством.
2. Комплексное озеленение и благоустройство территории:
посадка деревьев и кустарников с компактной кроной, обеспечивающих условия визуального восприятия объекта культурного наследия;
организация пешеходных дорожек;
размещение малых архитектурных форм и элементов благоустройства (урны, скамьи).
3. Размещение информационных стендов и указателей, высотой не более 2.5 м, площадью информационного поля не более 1.0 кв. м.
4. Обеспечение визуального восприятия объекта культурного наследия в историко-градостроительной и природной среде, в том числе сохранение и восстановление сложившегося в природном ландшафте соотношения открытых и закрытых пространств.
5. Проведение мероприятий, направленных на обеспечение экологической и пожарной безопасности территории.

В границах территории зоны охраняемого природного ландшафта (индекс «ЗОПЛ») запрещается:

1. Строительство объектов капитального строительства.
2. Установка некапитальных строений, сооружений торгового назначения (ларьков, киосков и т.д.)
3. Складирование огнеопасных и взрывоопасных материалов.
4. Установка базовых станций радиотелефонной связи.
5. Размещение рекламных конструкций.
6. Организация необорудованных мест для сбора мусора.

Приложение
к зонам охраны объекта культурного наследия
регионального значения «Братская могила
с захоронением воинов, погибших в боях в период
Великой Отечественной войны 1941-1945 гг.»,
Тульская область, Белевский район, д. Бакино»





Карта (схема) границ зон охраны объекта культурного наследия

Экспликация:





Объекты культурного наследия регионального значения:

1. «Братская могила с захоронением воинов, погибших в боях в период Великой Отечественной войны 1941-1945 гг.», 1941-1945 гг. (Тульская область, Белевский район, д. Бакино)




Условные обозначения:

-  - Объект культурного наследия регионального значения
-  - Границы территории объекта культурного наследия

Планировочная структура:

-  - Границы кадастрового квартала
-  - Границы земельного участка
-  - Исторически сложившаяся планировочная структура: грунтовые дороги
-  - Основные въезды и направления

Природный планировочный каркас:

-  - Высокоствольное озеленение
-  - Луга/нижкорослое озеленение
-  - Сельскохозяйственные территории

Состав зон охраны объекта культурного наследия:

-  - Зона охраняемого природного ландшафта ЗОНЛ

**2. Зоны охраны объекта культурного наследия регионального значения
«Братская могила с захоронением воинов, погибших
в боях в период Великой Отечественной войны 1941–1945 гг.»,
расположенного по адресу: Тульская область, Белевский район,
д. Башкино, и требования к градостроительным регламентам
в границах территории данных зон**

Для объекта культурного наследия регионального значения «Братская могила с захоронением воинов, погибших в боях в период Великой Отечественной войны 1941–1945 гг.», расположенного по адресу: Тульская область, Белевский район, д. Башкино, устанавливается зона охраняемого природного ландшафта с индексами «ЗОПЛ (участок 1)», «ЗОПЛ (участок 2)» (приложение к зонам охраны объекта культурного наследия регионального значения «Братская могила с захоронением воинов, погибших в боях в период Великой Отечественной войны 1941–1945 гг.», Тульская область, Белевский район, д. Башкино).

**Зона охраняемого природного ландшафта
(индексы «ЗОПЛ (участок 1)», «ЗОПЛ (участок 2)»)**

Описание местоположения границ

**Зона охраняемого природного ландшафта
(индексы «ЗОПЛ (участок 1)», «ЗОПЛ (участок 2)»)**

(наименование объекта, местоположение границ которого описано (далее – объект)

Раздел 1

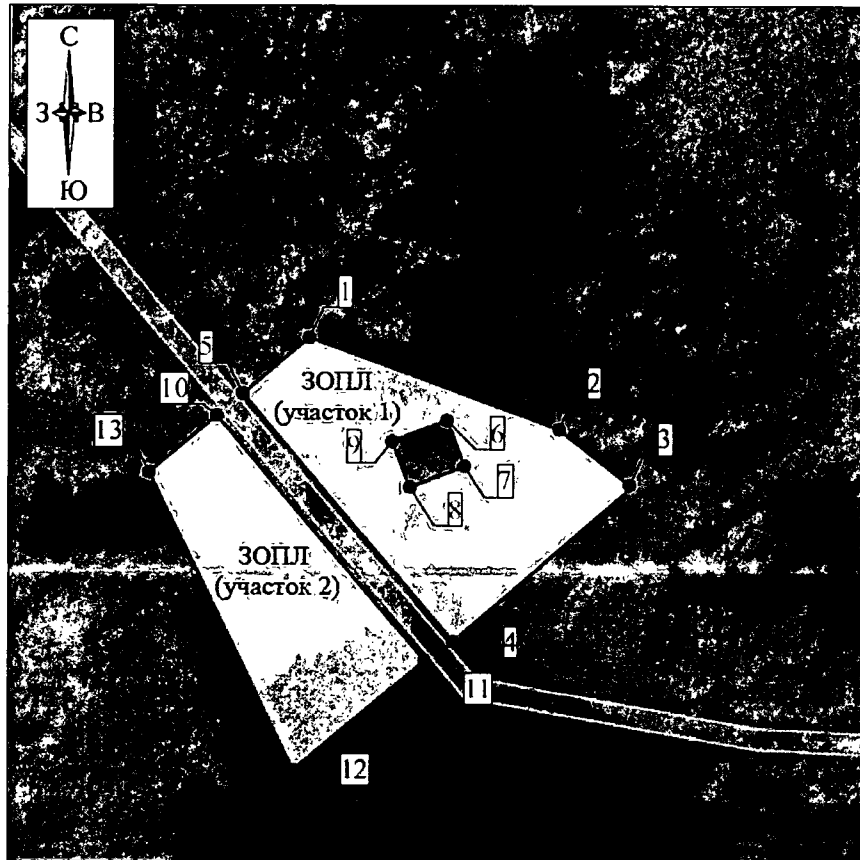
Сведения об объекте		
№ п/п	Характеристики объекта	Описание характеристик
1	2	3
1	Местоположение объекта	Тульская область, Белевский район, д. Башкино
2	Площадь объекта +/- величина погрешности определения площади (Р+/- Дельта Р)	2 410 м ² ± 17 м ²
3	Иные характеристики объекта	-

Раздел 2

Сведения о местоположении границ объекта					
1. Система координат МСК-71.1					
2. Сведения о характерных точках границ объекта					
Обозначение характерных точек границ	Координаты, м		Метод определения координат характерной точки	Средняя квадратическая погрешность положения характерной точки (Mt), м	Описание обозначения точки на местности (при наличии)
	Геодезическая система координат				
	X	Y			
1	2	3	4	5	6
ЗОПЛ (участок 1) внешний контур					
1	679338,81	160401,00	Картометрический метод	0.10	-
2	679324,29	160440,61	Картометрический метод	0.10	-
3	679315,10	160452,31	Картометрический метод	0.10	-
4	679290,33	160423,76	Картометрический метод	0.10	-
5	679329,93	160390,45	Картометрический метод	0.10	-
1	679338,81	160401,00	Картометрический метод	0.10	-
ЗОПЛ (участок 1) внутренний контур					
6	679325,69	160422,71	Картометрический метод	0.10	-
7	679318,40	160425,50	Картометрический метод	0.10	-
8	679315,08	160416,86	Картометрический метод	0.10	-
9	679322,36	160414,07	Картометрический метод	0.10	-
6	679325,69	160422,71	Картометрический метод	0.10	-
ЗОПЛ (участок 2)					
10	679326,47	160386,34	Картометрический метод	0.10	-
11	679287,31	160419,28	Картометрический метод	0.10	-
12	679269,84	160398,54	Картометрический метод	0.10	-
13	679317,40	160375,56	Картометрический метод	0.10	-
10	679326,47	160386,34	Картометрический метод	0.10	-
3. Сведения о характерных точках части (частей) границы объекта					
Обозначение характерных точек границ	Координаты, м		Метод определения координат характерной точки	Средняя квадратическая погрешность положения характерной точки (Mt), м	Описание обозначения точки на местности (при наличии)
	X	Y			
	1	2			
-	-	-	-	-	-

Раздел 4

План границ объекта



Масштаб 1: 100

Используемые условные знаки и обозначения

-  - граница ЗОУИТ
-  - обозначение характерной точки границы ЗОУИТ



Дата "12" октября 2021г.

Граница территории зоны охраняемого природного ландшафта (индексы «ЗОПЛ (участок 1)» и «ЗОПЛ (участок 2)») проходит:

участок 1:

внешний контур: от точки 1 до точки 2 в юго-восточном направлении 42.2 м, от точки 2 до точки 3 в юго-восточном направлении 14.9 м, от точки 3 до точки 4 в юго-западном направлении 37.8 м, от точки 4 до точки 5 в северо-западном направлении 51.7 м, от точки 5 до точки 1 в северо-восточном направлении 13.8 м;

внутренний контур: от точки 6 до точки 7 в юго-восточном направлении 7.8 м, от точки 7 до точки 8 в юго-западном направлении 9.3 м, от точки 8 до точки 9 в северо-западном направлении 7.8 м, от точки 9 до точки 6 в северо-восточном направлении 9.3 м;

участок 2: от точки 10 до точки 11 в юго-восточном направлении 51.2 м, от точки 11 до точки 12 в юго-западном направлении 27.1 м, от точки 12 до точки 13 в северо-западном направлении 52.8 м, от точки 13 до точки 10 в северо-восточном направлении 14.1 м.

**Режимы использования земель и земельных участков
и требования к градостроительным регламентам в границах
территории зоны охраняемого природного ландшафта
(индексы «ЗОПЛ (участок 1)», «ЗОПЛ (участок 2)»)**


В границах территории зоны охраняемого природного ландшафта (индексы «ЗОПЛ (участок 1)», «ЗОПЛ (участок 2)») разрешается:

1. Проведение работ, направленных на сохранение природного и культурного ландшафта, в соответствии с действующим законодательством.
2. Комплексное озеленение и благоустройство территории:
посадка деревьев и кустарников с компактной кроной, обеспечивающих условия визуального восприятия объекта культурного наследия;
организация пешеходных дорожек;
размещение малых архитектурных форм и элементов благоустройства (урны, скамьи).
3. Размещение информационных стендов и указателей, высотой не более 2.5 м, площадью информационного поля не более 1.0 кв. м.
4. Обеспечение визуального восприятия объекта культурного наследия в историко-градостроительной и природной среде, в том числе сохранение и восстановление сложившегося в природном ландшафте соотношения открытых и закрытых пространств.
5. Проведение мероприятий, направленных на обеспечение экологической и пожарной безопасности территории.

В границах территории зоны охраняемого природного ландшафта (индексы «ЗОПЛ (участок 1)», «ЗОПЛ (участок 2)») запрещается:

1. Строительство объектов капитального строительства.
2. Установка некапитальных строений, сооружений торгового назначения (ларьков, киосков и т.д.)
3. Складирование огнеопасных и взрывоопасных материалов.
4. Установка базовых станций радиотелефонной связи.
5. Размещение рекламных конструкций.
6. Организация необорудованных мест для сбора мусора.

Приложение
к зонам охраны объекта культурного наследия
регионального значения «Братская могила
с захоронением воинов, погибших в боях в период
Великой Отечественной войны 1941-1945 гг.»,
Тульская область, Белевский район, д. Башкино



Карта (схема) границ зон охраны объекта культурного наследия

Экспликация:

Объекты культурного наследия регионального значения:

1. «Братская могила с захоронением воинов, погибших в боях в период Великой Отечественной войны 1941 - 1945 гг.», 1941 - 1945 гг. (Тульская область, Белевский район, д. Башкино)

Условные обозначения:

 - Объект культурного наследия регионального значения

 - Границы территории объекта культурного наследия

Планировочная структура:

 - Исторически сложившаяся планировочная структура: грунтовые дороги

 - Основные въездные направления

Природный ландшафтный каркас:

 - Высокоствольное озеленение

 - Луга/низкорослое озеленение

Состав зон охраны объекта культурного наследия:

 - Зона охраняемого природного ландшафта ЗОНЛ

**3. Зоны охраны объекта культурного наследия регионального значения
«Братская могила с захоронением воинов, погибших
в боях в период Великой Отечественной войны 1941–1945 гг.»,
расположенного по адресу: Тульская область, Белевский район,
д. Береговая, и требования к градостроительным регламентам
в границах территории данных зон**

Для объекта культурного наследия регионального значения «Братская могила с захоронением воинов, погибших в боях в период Великой Отечественной войны 1941–1945 гг.», расположенного по адресу: Тульская область, Белевский район, д. Береговая, устанавливается зона охраняемого природного ландшафта с индексом «ЗОПЛ» (приложение к зонам охраны объекта культурного наследия регионального значения «Братская могила с захоронением воинов, погибших в боях в период Великой Отечественной войны 1941–1945 гг.», Тульская область, Белевский район, д. Береговая).

Зона охраняемого природного ландшафта (индекс «ЗОПЛ»)

Описание местоположения границ

**Зона охраняемого природного ландшафта
(индекс «ЗОПЛ»)**

(наименование объекта, местоположение границ которого описано (далее – объект))

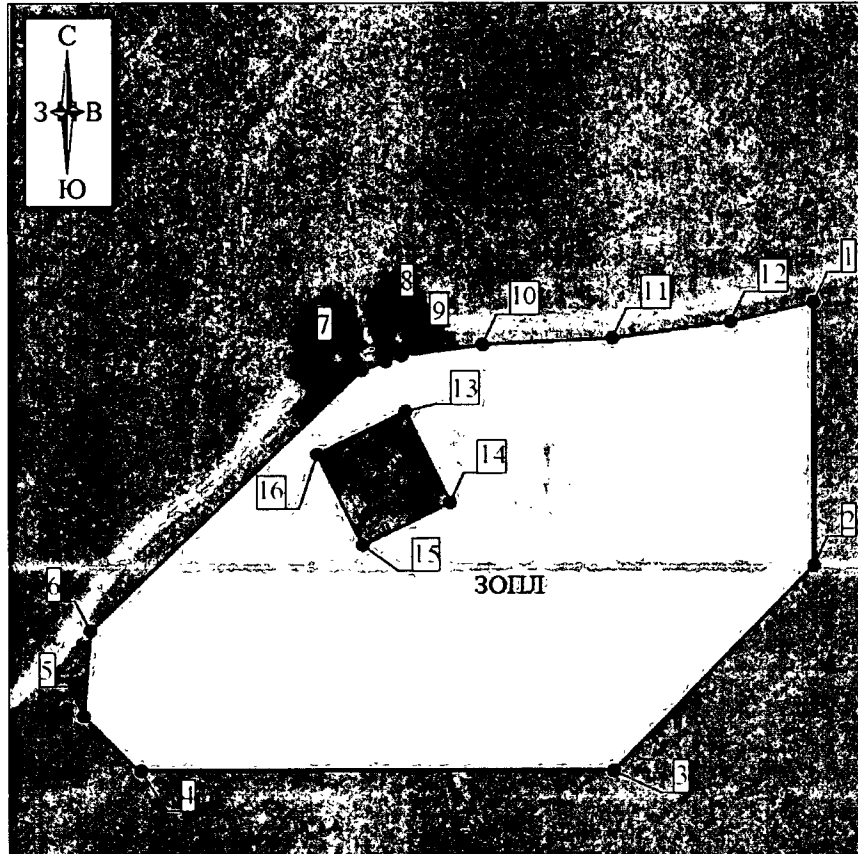
Раздел 1

Сведения об объекте		
№ п/п	Характеристики объекта	Описание характеристик
1	2	3
1	Местоположение объекта	Тульская область, Белевский район, д. Береговая
2	Площадь объекта +/- величина погрешности определения площади (Р+/- Дельта Р)	6 064 м ² ± 26 м ²
3	Иные характеристики объекта	-

Раздел 2

Сведения о местоположении границ объекта					
1. Система координат МСК-71.1					
2. Сведения о характерных точках границ объекта					
Обозначение характерных точек границ	Координаты, м		Метод определения координат характерной точки	Средняя квадратическая погрешность положения характерной точки (Mt), м	Описание обозначения точки на местности (при наличии)
	Геодезическая система координат				
	X	Y			
1	2	3	4	5	6
ЗОПЛ внешний контур					
1	707527,71	167909,61	Картометрический метод	0.10	-
2	707485,65	167909,61	Картометрический метод	0.10	-
3	707452,95	167877,87	Картометрический метод	0.10	-
4	707452,95	167802,12	Картометрический метод	0.10	-
5	707461,77	167793,46	Картометрический метод	0.10	-
6	707475,32	167794,53	Картометрический метод	0.10	-
7	707516,97	167837,71	Картометрический метод	0.10	-
8	707518,37	167841,44	Картометрический метод	0.10	-
9	707519,30	167843,92	Картометрический метод	0.10	-
10	707521,08	167856,95	Картометрический метод	0.10	-
11	707522,10	167877,72	Картометрический метод	0.10	-
12	707524,69	167896,43	Картометрический метод	0.10	-
1	707527,71	167909,61	Картометрический метод	0.10	-
ЗОПЛ внутренний контур					
13	707510,42	167844,60	Картометрический метод	0.10	-
14	707495,90	167851,73	Картометрический метод	0.10	-
15	707489,08	167837,86	Картометрический метод	0.10	-
16	707503,60	167830,73	Картометрический метод	0.10	-
13	707510,42	167844,60	Картометрический метод	0.10	-
3. Сведения о характерных точках части (частей) границы объекта					
Обозначение характерных точек границ	Координаты, м		Метод определения координат характерной точки	Средняя квадратическая погрешность положения характерной точки (Mt), м	Описание обозначения точки на местности (при наличии)
	X	Y			
	1	2			
-	-	-	-	-	-

План границ объекта



Масштаб 1: 1000

Используемые условные знаки и обозначения

-  - граница ЗОУИТ
 - обозначение характерной точки границы ЗОУИТ



Дата "12" октября 2021г.

Граница территории зоны охраняемого природного ландшафта (индекс «ЗОПЛ») проходит:

внешний контур: от точки 1 до точки 2 в южном направлении 42.1 м, от точки 2 до точки 3 в юго-западном направлении 45.6 м, от точки 3 до точки 4 в западном направлении 75.7 м, от точки 4 до точки 5 в северо-западном направлении 12.4 м, от точки 5 до точки 6 в северо-восточном направлении 13.6 м, от точки 6 до точки 7 в северо-восточном направлении 60.0 м, от точки 7 до точки 8 в северо-восточном направлении 4.0 м,

от точки 8 до точки 9 в северо-восточном направлении 2.7 м, от точки 9 до точки 10 в северо-восточном направлении 13.2 м, от точки 10 до точки 11 в северо-восточном направлении 20.8 м, от точки 11 до точки 12 в северо-восточном направлении 18.9 м, от точки 12 до точки 1 в северо-восточном направлении 13.5 м;

внутренний контур: от точки 13 до точки 14 в юго-восточном направлении 16.2 м, от точки 14 до точки 15 в юго-западном направлении 15.5 м, от точки 15 до точки 16 в северо-западном направлении 16.2 м, от точки 16 до точки 13 в северо-восточном направлении 15.5 м.

**Режимы использования земель и земельных участков
и требования к градостроительным регламентам в границах
территории зоны охраняемого природного ландшафта
(индекс «ЗОПЛ»)**


В границах территории зоны охраняемого природного ландшафта (индекс «ЗОПЛ») разрешается:

1. Проведение работ, направленных на сохранение природного и культурного ландшафта, в соответствии с действующим законодательством.
2. Комплексное озеленение и благоустройство территории:
посадка деревьев и кустарников с компактной кроной, обеспечивающих условия визуального восприятия объекта культурного наследия;
организация пешеходных дорожек;
размещение малых архитектурных форм и элементов благоустройства (урны, скамьи).
3. Размещение информационных стендов и указателей, высотой не более 2.5 м, площадью информационного поля не более 1.0 кв. м.
4. Обеспечение визуального восприятия объекта культурного наследия в историко-градостроительной и природной среде, в том числе сохранение и восстановление сложившегося в природном ландшафте соотношения открытых и закрытых пространств.
5. Проведение мероприятий, направленных на обеспечение экологической и пожарной безопасности территории.

В границах территории зоны охраняемого природного ландшафта (индекс «ЗОПЛ») запрещается:

1. Строительство объектов капитального строительства.
2. Установка некапитальных строений, сооружений торгового назначения (ларьков, киосков и т.д.).
3. Складирование огнеопасных и взрывоопасных материалов.
4. Установка базовых станций радиотелефонной связи.
5. Размещение рекламных конструкций.
6. Организация необорудованных мест для сбора мусора.

Приложение
к зонам охраны объекта культурного наследия
регионального значения «Братская могила
с захоронением воинов, погибших в боях в период
Великой Отечественной войны 1941-1945 гг.»,
Тульская область, Белевский район, д. Береговая



Карта (схема) границ зон охраны объекта культурного наследия

Эквидикция:

Объекты культурного наследия регионального значения:

1. «Братская могила с захоронением воинов, погибших в боях в период Великой Отечественной войны 1941 - 1945 гг.», 1941 - 1945 гг. (Тульская область, Белевский район, д. Береговая)


Условные обозначения:

 - Объект культурного наследия регионального значения

 - Границы территории объекта культурного наследия

Планировочная структура:

 - Границы кадастрового квартала

 - Границы земельного участка

 - Исторически сложившаяся планировочная структура: грунтовые дороги

Природный планировочный каркас:

 - Высокоствольное озеленение

 - Луга/нижкорослое озеленение

 - Сельскохозяйственные территории

Состав зон охраны объекта культурного наследия:

 - Зона охраняемого природного ландшафта ЗОПЛ

4. Зоны охраны объекта культурного наследия регионального значения «Братская могила с захоронением воинов, погибших в боях в период Великой Отечественной войны 1941–1945 гг.», расположенного по адресу: Тульская область, Белевский район, д. Березово, и требования к градостроительным регламентам в границах территории данных зон

Для объекта культурного наследия регионального значения «Братская могила с захоронением воинов, погибших в боях в период Великой Отечественной войны 1941–1945 гг.», расположенного по адресу: Тульская область, Белевский район, д. Березово, устанавливается охранная зона с индексом «ОЗ» и зона охраняемого природного ландшафта с индексом «ЗОПЛ» (приложение к зонам охраны объекта культурного наследия регионального значения «Братская могила с захоронением воинов, погибших в боях в период Великой Отечественной войны 1941–1945 гг.», Тульская область, Белевский район, д. Березово).

Охранная зона (индекс «ОЗ»)

Описание местоположения границ

Охранная зона (индекс «ОЗ»)

(наименование объекта, местоположение границ которого описано (далее – объект))

Раздел 1


Сведения об объекте		
№ п/п	Характеристики объекта	Описание характеристик
1	2	3
1	Местоположение объекта	Тульская область, Белевский район, д. Березово
2	Площадь объекта +/- величина погрешности определения площади (Р+/- Дельта Р)	1 334 м ² ± 13 м ²
3	Иные характеристики объекта	-

Раздел 2

Сведения о местоположении границ объекта					
1. Система координат МСК-71.1					
2. Сведения о характерных точках границ объекта					
Обозначение характерных точек границ	Координаты, м		Метод определения координат характерной точки	Средняя квадратическая погрешность положения характерной точки (Mt), м	Описание обозначения точки на местности (при наличии)
	Геодезическая система координат				
	X	Y			
1	2	3	4	5	6
ОЗ внешний контур					
1	707140,05	157697,83	Картометрический метод	0.10	-
2	707127,11	157730,31	Картометрический метод	0.10	-
3	707089,94	157710,76	Картометрический метод	0.10	-
4	707104,98	157679,10	Картометрический метод	0.10	-
1	707140,05	157697,83	Картометрический метод	0.10	-
ОЗ внутренний контур					
5	707116,14	157714,38	Картометрический метод	0.10	-
6	707108,72	157710,47	Картометрический метод	0.10	-
7	707113,87	157700,75	Картометрический метод	0.10	-
8	707121,29	157704,66	Картометрический метод	0.10	-
5	707116,14	157714,38	Картометрический метод	0.10	-
3. Сведения о характерных точках части (частей) границы объекта					
Обозначение характерных точек границ	Координаты, м		Метод определения координат характерной точки	Средняя квадратическая погрешность положения характерной точки (Mt), м	Описание обозначения точки на местности (при наличии)
	X	Y			
	1	2			
-	-	-	-	-	-



Раздел 4

План границ объекта



Масштаб 1: 1000

Используемые условные знаки и обозначения

-  - граница ЗОУИТ
-  - обозначение характерной точки границы ЗОУИТ



Дата "12" октября 2021г.

Граница территории охранной зоны (индекс «ОЗ») проходит:

внешний контур: от точки 1 до точки 2 в юго-восточном направлении 35.0 м, от точки 2 до точки 3 в юго-западном направлении 42.0 м, от точки 3 до точки 4 в северо-западном направлении 35.1 м, от точки 4 до точки 1 в северо-восточном направлении 39.8 м;

внутренний контур: от точки 5 до точки 6 в юго-западном направлении 8.4 м, от точки 6 до точки 7 в северо-западном направлении 11.0 м, от точки 7

до точки 8 в северо-восточном направлении 8.4 м, от точки 8 до точки 5 в юго-восточном направлении 11.0 м.

**Режимы использования земель и земельных участков
и требования к градостроительным регламентам в границах
территории охранной зоны (индекс «ОЗ»)**

В границах территории охранной зоны (индекс «ОЗ») разрешается:

1. Работы по обеспечению сохранности объекта культурного наследия.
2. Музеефикация и увековечение памяти погибших защитников Отечества.

3. Осуществление деятельности, предусмотренной Федеральным законом от 12 января 1996 года №8-ФЗ «О погребении и похоронном деле».

4. Установка, ремонт и реконструкция надмогильных сооружений на территории кладбища высотой не более 2.0 м, а также ограждений высотой не более 1.5 м.

5. Благоустройство территории:

реконструкция существующего, при необходимости установка нового ограждения (забора) территории кладбища;

проведение работ по озеленению: разбивка цветников, посадка декоративных кустарников; санация (при необходимости) существующих деревьев и кустарников;

организация пешеходных дорожек, обеспечивающих беспрепятственный подход к объекту культурного наследия, с использованием в их покрытии традиционных материалов (камень, гранит и иные материалы и (или) материалов, имитирующих натуральные, в том числе тротуарную плитку серых и коричневых оттенков);

установка скамеек.

В границах территории охранной зоны (индекс «ОЗ») запрещается:

1. Строительство объектов капитального строительства, за исключением применения специальных мер, направленных на сохранение и восстановление (регенерацию) историко-градостроительной и (или) природной среды объекта культурного наследия (восстановление, воссоздание, восполнение частично или полностью утраченных элементов и (или) характеристик историко-градостроительной и (или) природной среды).

2. Складирование огнеопасных и взрывоопасных материалов.

3. Установка базовых станций радиотелефонной связи.

4. Размещение рекламных конструкций.

5. Организация необорудованных мест для сбора мусора.

Зона охраняемого природного ландшафта (индекс «ЗОПЛ»)

Описание местоположения границ

Зона охраняемого природного ландшафта (индекс «ЗОПЛ»)

(наименование объекта, местоположение границ которого описано (далее – объект))

Раздел 1

Сведения об объекте		
№ п/п	Характеристики объекта	Описание характеристик
1	2	3
1	Местоположение объекта	Тульская область, Белевский район, д. Березово
2	Площадь объекта +/- величина погрешности определения площади (P+/- Дельта P)	2 993 м ² ± 19 м ²
3	Иные характеристики объекта	-


Раздел 2

Сведения о местоположении границ объекта					
1. Система координат МСК-71.1					
2. Сведения о характерных точках границ объекта					
Обозначение характерных точек границ	Координаты, м		Метод определения координат характерной точки	Средняя квадратическая погрешность положения характерной точки (Mt), м	Описание обозначения точки на местности (при наличии)
	Геодезическая система координат				
	X	Y			
1	2	3	4	5	6
ЗОПЛ					
1	707128,08	157741,53	Картометрический метод	0.10	-
2	707125,46	157748,23	Картометрический метод	0.10	-
3	707123,01	157756,25	Картометрический метод	0.10	-
4	707121,62	157760,82	Картометрический метод	0.10	-
5	707120,54	157767,47	Картометрический метод	0.10	-
6	707120,62	157774,12	Картометрический метод	0.10	-
7	707121,68	157780,34	Картометрический метод	0.10	-
8	707113,40	157783,10	Картометрический метод	0.10	-
9	707063,24	157773,76	Картометрический метод	0.10	-

10	707089,94	157710,76	Картометрический метод	0.10	-
11	707127,11	157730,31	Картометрический метод	0.10	-
1	707128,08	157741,53	Картометрический метод	0.10	-
3. Сведения о характерных точках части (частей) границы объекта					
Обозначение характерных точек границ	Координаты, м		Метод определения координат характерной точки	Средняя квадратическая погрешность положения характерной точки (Mt), м	Описание обозначения точки на местности (при наличии)
	X	Y			
1	2	3	4	5	6
-	-	-	-	-	-


Раздел 4

План границ объекта



Масштаб 1: 1000

Используемые условные знаки и обозначения

-  - граница ЗОУИТ
-  - обозначение характерной точки границы ЗОУИТ



Дата "12" октября 2021г.

Граница территории зоны охраняемого природного ландшафта (индекс «ЗОНЛ») проходит: от точки 1 до точки 2 в юго-восточном направлении 7.2 м, от точки 2 до точки 3 в юго-восточном направлении 8.4 м, от точки 3 до точки 4 в юго-восточном направлении 4.8 м, от точки 4 до точки 5 в юго-восточном направлении 6.7 м, от точки 5 до точки 6 в северо-восточном направлении 6.7 м, от точки 6 до точки 7 в северо-восточном

направлении 6.3 м, от точки 7 до точки 8 в юго-восточном направлении 8.7 м, от точки 8 до точки 9 в юго-западном направлении 51.0 м, от точки 9 до точки 10 в северо-западном направлении 68.4 м, от точки 10 до точки 11 в северо-восточном направлении 42.0 м, от точки 11 до точки 1 в северо-восточном направлении 11.3 м.

**Режимы использования земель и земельных участков
и требования к градостроительным регламентам в границах
территории зоны охраняемого природного ландшафта
(индекс «ЗОПЛ»)**


В границах территории зоны охраняемого природного ландшафта (индекс «ЗОПЛ») разрешается:

1. Проведение работ, направленных на сохранение природного и культурного ландшафта, в соответствии с действующим законодательством.
2. Комплексное озеленение и благоустройство территории:
 посадка деревьев и кустарников с компактной кроной, обеспечивающих условия визуального восприятия объекта культурного наследия;
 организация пешеходных дорожек;
 размещение малых архитектурных форм и элементов благоустройства (урны, скамьи).
3. Размещение информационных стендов и указателей, высотой не более 2.5 м, площадью информационного поля не более 1.0 кв. м.
4. Обеспечение визуального восприятия объекта культурного наследия в историко-градостроительной и природной среде, в том числе сохранение и восстановление сложившегося в природном ландшафте соотношения открытых и закрытых пространств.
5. Проведение мероприятий, направленных на обеспечение экологической и пожарной безопасности территории.

В границах территории зоны охраняемого природного ландшафта (индекс «ЗОПЛ») запрещается:

1. Строительство объектов капитального строительства.
2. Установка некапитальных строений, сооружений торгового назначения (ларьков, киосков и т.д.)
3. Складирование огнеопасных и взрывоопасных материалов.
4. Установка базовых станций радиотелефонной связи.
5. Размещение рекламных конструкций.
6. Организация необорудованных мест для сбора мусора.

Приложение
к зонам охраны объекта культурного наследия
регионального значения «Братская могила
с захоронением воинов, погибших в боях в период
Великой Отечественной войны 1941-1945 гг.»,
Тульская область, Белевский район, д. Березово





Карта (схема) границ зон охраны объекта культурного наследия

Экспликация:





Объекты культурного наследия регионального значения:

1. «Братская могила с захоронением воинов, погибших в боях в период Великой Отечественной войны 1941 - 1945 гг.», 1941 - 1945 гг. (Тульская область, Белевский район, д. Березово)



Условные обозначения:

-  - Объект культурного наследия регионального значения
-  - Границы территории объекта культурного наследия



Планировочная структура:

-  - Границы земельного участка
-  - Историческая сложившаяся планировочная структура: дороги с твердым покрытием/грунтовые дороги
-  - Основные въездные направления
-  - Сохранившиеся исторические кладбища

Природный планировочный каркас:

-  - Высокоствольное озеленение
-  - Луга/низкорослое озеленение

Состав зон охраны объекта культурного наследия:

-  - Охранная зона объектов культурного наследия ОЗ
-  - Зона охраняемого природного ландшафта ЗОПЛ

**5. Зоны охраны объекта культурного наследия регионального значения
«Братская могила с захоронением воинов, погибших
в период Великой Отечественной войны 1941–1945 гг.»,
расположенного по адресу: Тульская область, Белевский район,
д. Богданово, и требования к градостроительным регламентам
в границах территории данных зон**

Для объекта культурного наследия регионального значения «Братская могила с захоронением воинов, погибших в период Великой Отечественной войны 1941–1945 гг.», расположенного по адресу: Тульская область, Белевский район, д. Богданово, устанавливается охранный зона с индексом «ОЗ» (приложение к зонам охраны объекта культурного наследия регионального значения «Братская могила с захоронением воинов, погибших в период Великой Отечественной войны 1941–1945 гг.», Тульская область, Белевский район, д. Богданово).

Охранный зона (индекс «ОЗ»)

Описание местоположения границ

Охранный зона (индекс «ОЗ»)

(наименование объекта, местоположение границ которого описано (далее – объект))

Раздел 1

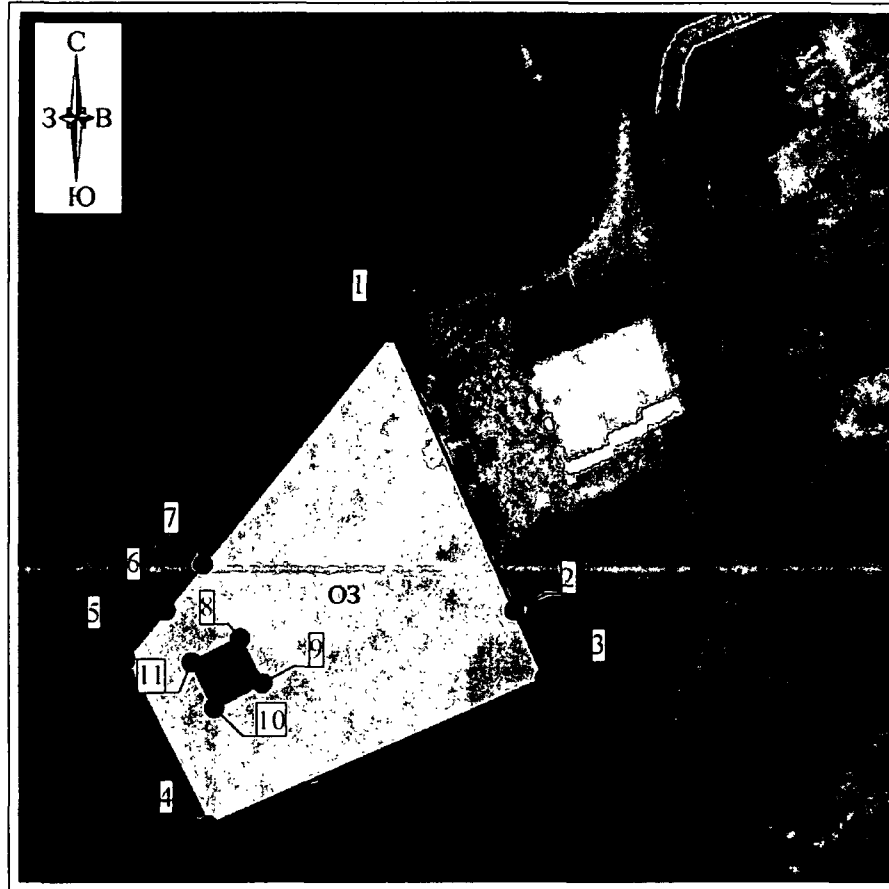
Сведения об объекте		
№ п/п	Характеристики объекта	Описание характеристик
1	2	3
1	Местоположение объекта	Тульская область, Белевский район, д. Богданово
2	Площадь объекта +/- величина погрешности определения площади (P +/- Дельта P)	2 506 м ² ± 18 м ²
3	Иные характеристики объекта	-

Раздел 2

Сведения о местоположении границ объекта					
1. Система координат МСК-71.1					
2. Сведения о характерных точках границ объекта					
Обозначение характерных точек границ	Координаты, м		Метод определения координат характерной точки	Средняя квадратическая погрешность положения характерной точки (Mt), м	Описание обозначения точки на местности (при наличии)
	Геодезическая система координат				
	X	Y			
1	2	3	4	5	6
ОЗ внешний контур					
1	704232,94	184586,13	Картометрический метод	0.10	-
2	704189,30	184605,23	Картометрический метод	0.10	-
3	704178,64	184609,96	Картометрический метод	0.10	-
4	704155,56	184557,51	Картометрический метод	0.10	-
5	704181,69	184544,60	Картометрический метод	0.10	-
6	704189,38	184550,81	Картометрический метод	0.10	-
7	704196,58	184556,64	Картометрический метод	0.10	-
1	704232,94	184586,13	Картометрический метод	0.10	-
ОЗ внутренний контур					
8	704184,49	184562,61	Картометрический метод	0.10	-
9	704177,96	184565,83	Картометрический метод	0.10	-
10	704174,09	184558,36	Картометрический метод	0.10	-
11	704180,76	184555,06	Картометрический метод	0.10	-
8	704184,49	184562,61	Картометрический метод	0.10	-
3. Сведения о характерных точках части (частей) границы объекта					
Обозначение характерных точек границ	Координаты, м		Метод определения координат характерной точки	Средняя квадратическая погрешность положения характерной точки (Mt), м	Описание обозначения точки на местности (при наличии)
	X	Y			
	1	2			
-	-	-	-	-	-


Раздел 4

План границ объекта



Масштаб 1: 100

Используемые условные знаки и обозначения

-  - граница ЗОУИТ
-  - обозначение характерной точки границы ЗОУИТ



Дата "12" октября 2021г.

Граница территории охранной зоны (индекс «ОЗ») проходит:
 внешний контур: от точки 1 до точки 2 в юго-восточном направлении 47.6 м, от точки 2 до точки 3 в юго-восточном направлении 11.7 м, от точки 3 до точки 4 в юго-западном направлении 57.3 м, от точки 4 до точки 5 в северо-западном направлении 29.1 м, от точки 5 до точки 6 в северо-восточном направлении 9.9 м, от точки 6 до точки 7 в северо-восточном направлении 9.3 м, от точки 7 до точки 1 в северо-восточном направлении 46.8 м;

внутренний контур: от точки 8 до точки 9 в юго-восточном направлении 7.3 м, от точки 9 до точки 10 в юго-западном направлении 8.4 м, от точки 10 до точки 11 в северо-западном направлении 7.4 м, от точки 11 до точки 12 в северо-восточном направлении 8.4 м.

**Режимы использования земель и земельных участков
и требования к градостроительным регламентам в границах
территории охранной зоны (индекс «ОЗ»)**

В границах территории охранной зоны (индекс «ОЗ») разрешается:

1. Регенерация (восстановление) историко-градостроительной среды (восстановление, воссоздание, восполнение частично или полностью утраченных элементов и (или) характеристик историко-градостроительной среды), в том числе планировочной структуры на основе историко-архивных исследований.

2. Благоустройство территории:

проведение работ по озеленению: разбивка цветников, посадка декоративных кустарников; санация (при необходимости) существующих деревьев и кустарников;

организация пешеходных дорожек, обеспечивающих беспрепятственный подход к объекту культурного наследия, с использованием в их покрытии традиционных материалов (камень, гранит и иные материалы и (или) материалов, имитирующих натуральные, в том числе тротуарную плитку серых и коричневых оттенков);

установка скамеек.

3. Размещение информационных табличек, памятных знаков, иной историко-культурной информации.

В границах территории охранной зоны (индекс «ОЗ») запрещается:

1. Строительство объектов капитального строительства, за исключением применения специальных мер, направленных на сохранение и восстановление (регенерацию) историко-градостроительной и (или) природной среды объекта культурного наследия (восстановление, воссоздание, восполнение частично или полностью утраченных элементов и (или) характеристик историко-градостроительной и (или) природной среды).

2. Установка некапитальных строений, сооружений торгового назначения.


3. Складирование огнеопасных и взрывоопасных материалов.

4. Установка базовых станций радиотелефонной связи.

5. Размещение рекламных конструкций.

6. Организация необорудованных мест для сбора мусора.

Приложение
к зонам охраны объекта культурного наследия
регионального значения «Братская могила
с захоронением воинов, погибших в период Великой
Отечественной войны 1941-1945 гг.», Тульская область,
Белевский район, д. Богданово



Карта (схема) границ зон охраны объекта культурного наследия

Экспликация:

Объекты культурного наследия регионального значения:


1. «Братская могила с захоронением воинов, погибших в период Великой Отечественной войны 1941 - 1945 гг.», 1941 - 1945 гг. (Тульская область, Белевский район, д. Богданово)

Условные обозначения:

 - Объект культурного наследия регионального значения

 - Границы территории объекта культурного наследия


Планировочная структура:

 - Границы земельного участка

 - Исторически сложившаяся планировочная структура: дороги с твердым покрытием/грунтовые дороги

 - Основные въездные направления

Природный планировочный каркас:

 - Высокоствольное озеленение

 - Луговые/широкорослые озеленение

Состав зон охраны объекта культурного наследия:

 - Охранная зона объекта культурного наследия ОЗ

**6. Зоны охраны объекта культурного наследия регионального значения
«Братская могила с захоронением воинов, погибших
в период Великой Отечественной войны 1941–1945 гг.»,
расположенного по адресу: Тульская область, Белевский район,
с. Болото, и требования к градостроительным регламентам
в границах территории данных зон**

Для объекта культурного наследия регионального значения «Братская могила с захоронением воинов, погибших в период Великой Отечественной войны 1941–1945 гг.», расположенного по адресу: Тульская область, Белевский район, с. Болото, устанавливается охранная зона с индексом «ОЗ» (приложение к зонам охраны объекта культурного наследия регионального значения «Братская могила с захоронением воинов, погибших в период Великой Отечественной войны 1941 – 1945 гг.», Тульская область, Белевский район, с. Болото).

Охранная зона (индекс «ОЗ»)

Описание местоположения границ

Охранная зона (индекс «ОЗ»)

(наименование объекта, местоположение границ которого описано (далее – объект))

Раздел 1

Сведения об объекте		
№ п/п	Характеристики объекта	Описание характеристик
1	2	3
1	Местоположение объекта	Тульская область, Белевский район, с. Болото
2	Площадь объекта +/- величина погрешности определения площади (Р+/- Дельта Р)	1 451 м ² ± 13 м ²
3	Иные характеристики объекта	-

Раздел 2

Сведения о местоположении границ объекта					
1. Система координат МСК-71.1					
2. Сведения о характерных точках границ объекта					
Обозначение характерных точек границ	Координаты, м		Метод определения координат характерной точки	Средняя квадратическая погрешность положения характерной точки (Mt), м	Описание обозначения точки на местности (при наличии)
	Геодезическая система координат				
	X	Y			
1	2	3	4	5	6
ОЗ внешний контур					
1	701628,34	176452,56	Картометрический метод	0.10	-
2	701585,96	176473,27	Картометрический метод	0.10	-
3	701572,16	176445,04	Картометрический метод	0.10	-
4	701614,55	176424,33	Картометрический метод	0.10	-
1	701628,34	176452,56	Картометрический метод	0.10	-
ОЗ внутренний контур					
5	701596,63	176458,83	Картометрический метод	0.10	-
6	701589,88	176461,55	Картометрический метод	0.10	-
7	701588,23	176457,53	Картометрический метод	0.10	-
8	701594,98	176454,81	Картометрический метод	0.10	-
5	701596,63	176458,83	Картометрический метод	0.10	-
3. Сведения о характерных точках части (частей) границы объекта					
Обозначение характерных точек границ	Координаты, м		Метод определения координат характерной точки	Средняя квадратическая погрешность положения характерной точки (Mt), м	Описание обозначения точки на местности (при наличии)
	X	Y			
	1	2			
-	-	-	-	-	-

Раздел 4



План границ объекта



Масштаб 1: 1000



Используемые условные знаки и обозначения

-  - граница ЗОУИТ
-  - обозначение характерной точки границы ЗОУИТ

Дата "12" октября 2021г.

Граница территории охранной зоны (индекс «ОЗ») проходит:
 внешний контур: от точки 1 до точки 2 в юго-восточном направлении 47.2 м, от точки 2 до точки 3 в юго-западном направлении 31.4 м, от точки 3 до точки 4 в северо-западном направлении 47.2 м, от точки 4 до точки 1 в северо-восточном направлении 31.4 м;

внутренний контур: от точки 5 до точки 6 в юго-восточном направлении 7.3 м, от точки 6 до точки 7 в юго-западном направлении 4.3 м, от точки 7 до точки 8 в северо-западном направлении 7.3 м, от точки 8 до точки 5 в северо-восточном направлении 4.3 м.

**Режимы использования земель и земельных участков
и требования к градостроительным регламентам в границах
территории охранной зоны (индекс «ОЗ»)**

В границах территории охранной зоны (индекс «ОЗ») разрешается:

1. Регенерация (восстановление) историко-градостроительной среды (восстановление, воссоздание, восполнение частично или полностью утраченных элементов и (или) характеристик историко-градостроительной среды), в том числе планировочной структуры на основе историко-архивных исследований.

2. Благоустройство территории:

проведение работ по озеленению: разбивка цветников, посадка декоративных кустарников; санация (при необходимости) существующих деревьев и кустарников;

организация пешеходных дорожек, обеспечивающих беспрепятственный подход к объекту культурного наследия, с использованием в их покрытии традиционных материалов (камень, гранит и иные материалы и (или) материалов, имитирующих натуральные, в том числе тротуарную плитку серых и коричневых оттенков);

установка скамеек.

3. Размещение информационных табличек, памятных знаков, иной историко-культурной информации.

В границах территории охранной зоны (индекс «ОЗ») запрещается:

1. Строительство объектов капитального строительства, за исключением применения специальных мер, направленных на сохранение и восстановление (регенерацию) историко-градостроительной и (или) природной среды объекта культурного наследия (восстановление, воссоздание, восполнение частично или полностью утраченных элементов и (или) характеристик историко-градостроительной и (или) природной среды).

2. Установка некапитальных строений, сооружений торгового назначения.

3. Складирование огнеопасных и взрывоопасных материалов.

4. Установка базовых станций радиотелефонной связи.

5. Размещение рекламных конструкций.

6. Организация необорудованных мест для сбора мусора.

Приложение
к зонам охраны объекта культурного наследия
регионального значения «Братская могила
с захоронением воинов, погибших в период Великой
Отечественной войны 1941-1945 гг.»,
Тульская область, Белевский район, с. Болото





Карта (схема) границ зон охраны объекта культурного наследия

Экспликация:



Объекты культурного наследия регионального значения:

1. «Братская могила с захоронением воинов, погибших в период Великой Отечественной войны 1941 - 1945 гг.», 1941 - 1945 гг. (Тульская область, Белевский район, с. Болото)




Условные обозначения:

-  - Объект культурного наследия регионального значения
-  - Границы территории объекта культурного наследия

Планировочная структура:

-  - Границы земельного участка
-  - Исторически сложившаяся планировочная структура: грунтовые дороги

Природный планировочный каркас:

-  - Высокоствольное озеленение
-  - Луга/низкорослое озеленение
-  - Сельскохозяйственные территории

Состав зон охраны объекта культурного наследия:

-  - Охранная зона объекта культурного наследия ОЗ

**7. Зоны охраны объекта культурного наследия регионального значения
«Братская могила с захоронением воинов, погибших
в период Великой Отечественной войны 1941–1945 гг.»,
расположенного по адресу: Тульская область, Белевский район,
д. Будоговищи, и требования к градостроительным регламентам
в границах территории данных зон**

Для объекта культурного наследия регионального значения «Братская могила с захоронением воинов, погибших в период Великой Отечественной войны 1941–1945 гг.», расположенного по адресу: Тульская область, Белевский район, д. Будоговищи, устанавливается охранная зона с индексом «ОЗ» (приложение к зонам охраны объекта культурного наследия регионального значения «Братская могила с захоронением воинов, погибших в период Великой Отечественной войны 1941–1945 гг.», Тульская область, Белевский район, д. Будоговищи).

Охранная зона (индекс «ОЗ»)

Описание местоположения границ

Охранная зона (индекс «ОЗ»)

(наименование объекта, местоположение границ которого описано (далее – объект))

Раздел 1

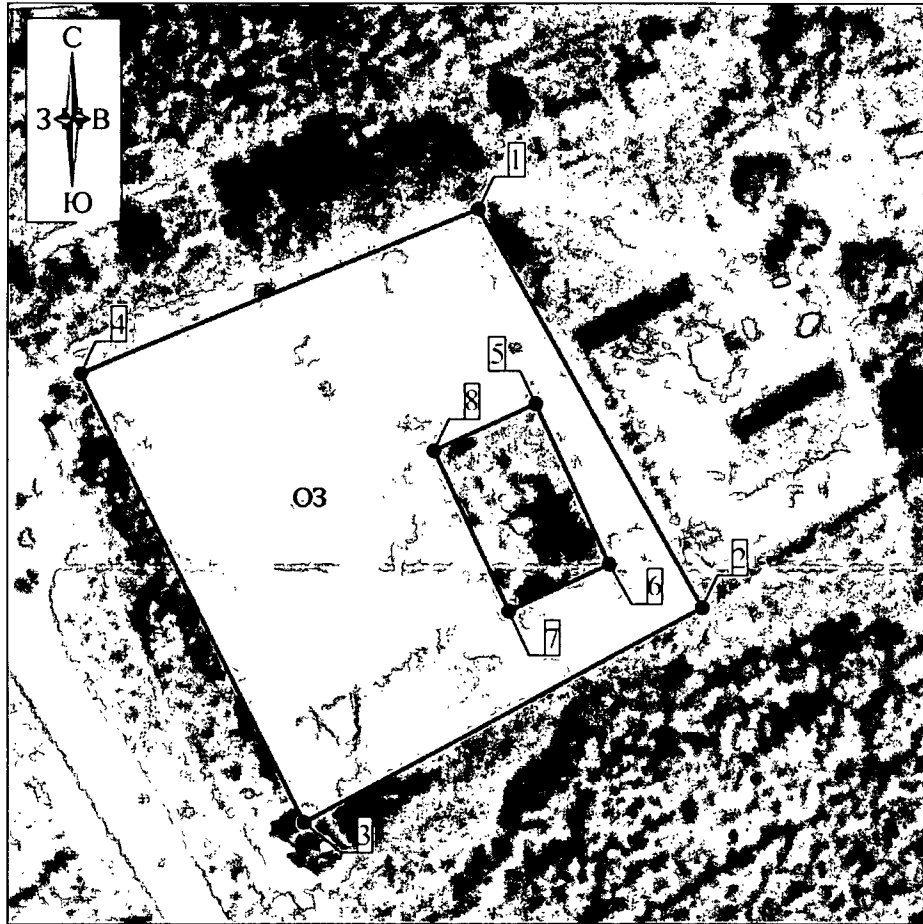
Сведения об объекте		
№ п/п	Характеристики объекта	Описание характеристик
1	2	3
1	Местоположение объекта	Тульская область, Белевский район, д. Будоговищи
2	Площадь объекта +/- величина погрешности определения площади (Р+/- Дельта Р)	4 193 м ² ± 23 м ²
3	Иные характеристики объекта	-

Раздел 2

Сведения о местоположении границ объекта					
1. Система координат МСК-71.1					
2. Сведения о характерных точках границ объекта					
Обозначение характерных точек границ	Координаты, м		Метод определения координат характерной точки	Средняя квадратическая погрешность положения характерной точки (Mt), м	Описание обозначения точки на местности (при наличии)
	Геодезическая система координат				
	X	Y			
1	2	3	4	5	6
ОЗ внешний контур					
1	675542,60	175880,31	Картометрический метод	0.10	-
2	675483,59	175913,54	Картометрический метод	0.10	-
3	675451,64	175854,75	Картометрический метод	0.10	-
4	675518,18	175821,56	Картометрический метод	0.10	-
1	675542,60	175880,31	Картометрический метод	0.10	-
ОЗ внутренний контур					
5	675513,75	175888,80	Картометрический метод	0.10	-
6	675490,00	175899,82	Картометрический метод	0.10	-
7	675483,05	175884,83	Картометрический метод	0.10	-
8	675506,80	175873,81	Картометрический метод	0.10	-
5	675513,75	175888,80	Картометрический метод	0.10	-
3. Сведения о характерных точках части (частей) границы объекта					
Обозначение характерных точек границ	Координаты, м		Метод определения координат характерной точки	Средняя квадратическая погрешность положения характерной точки (Mt), м	Описание обозначения точки на местности (при наличии)
	X	Y			
	1	2			
-	-	-	-	-	-



Раздел 4

План границ объекта



Масштаб 1: 1000

Используемые условные знаки и обозначения

-  - граница ЗОУИТ
-  - обозначение характерной точки границы ЗОУИТ



Дата "12" октября 2021 г.

Граница территории охранной зоны (индекс «O3») проходит:
 внешний контур: от точки 1 до точки 2 в юго-восточном направлении 67.7 м, от точки 2 до точки 3 в юго-западном направлении 66.9 м, от точки 3 до точки 4 в северо-западном направлении 74.4 м, от точки 4 до точки 1 в северо-восточном направлении 63.6 м;

внутренний контур: от точки 5 до точки 6 в юго-восточном направлении 26.2 м, от точки 6 до точки 7 в юго-западном направлении 16.5 м, от точки 7 до точки 8 в северо-западном направлении 26.2 м, от точки 8 до точки 5 в северо-восточном направлении 16.5 м.

**Режимы использования земель и земельных участков
и требования к градостроительным регламентам в границах
территории охранной зоны (индекс «ОЗ»)**

В границах территории охранной зоны (индекс «ОЗ») разрешается:

1. Регенерация (восстановление) историко-градостроительной среды (восстановление, воссоздание, восполнение частично или полностью утраченных элементов и (или) характеристик историко-градостроительной среды), в том числе планировочной структуры на основе историко-архивных исследований.

2. Размещение открытых плоскостных спортивных, физкультурно-оздоровительных сооружений, досуговых и детских игровых площадок.

3. Благоустройство территории:

проведение работ по озеленению: разбивка цветников, посадка декоративных кустарников; санация (при необходимости) существующих деревьев и кустарников;

организация пешеходных дорожек, обеспечивающих беспрепятственный подход к объекту культурного наследия, с использованием в их покрытии традиционных материалов (камень, гранит и иные материалы и (или) материалов, имитирующих натуральные, в том числе тротуарную плитку серых и коричневых оттенков);

установка скамеек.

4. Размещение информационных табличек, памятных знаков, иной историко-культурной информации.

В границах территории охранной зоны (индекс «ОЗ») запрещается:

1. Строительство объектов капитального строительства, за исключением применения специальных мер, направленных на сохранение и восстановление (регенерацию) историко-градостроительной и (или) природной среды объекта культурного наследия (восстановление, воссоздание, восполнение частично или полностью утраченных элементов и (или) характеристик историко-градостроительной и (или) природной среды).

2. Установка некапитальных строений, сооружений торгового назначения.

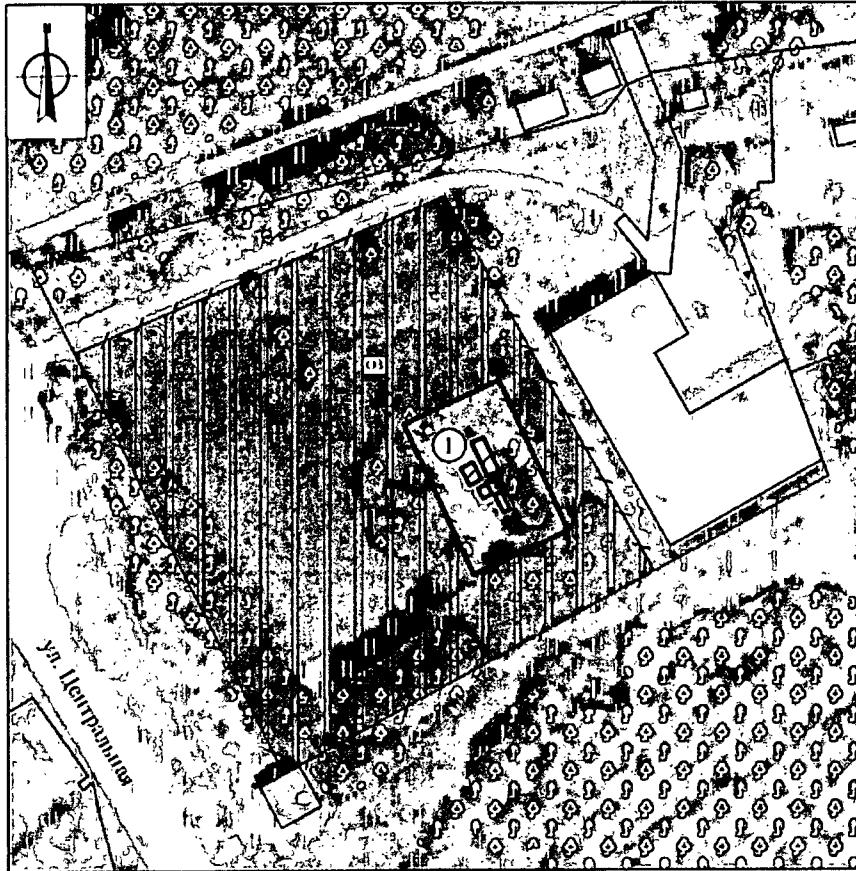
3. Складирование огнеопасных и взрывоопасных материалов.

4. Установка базовых станций радиотелефонной связи.

5. Размещение рекламных конструкций.

6. Организация необорудованных мест для сбора мусора.

Приложение
к зонам охраны объекта культурного наследия
регионального значения «Братская могила
с захоронением воинов, погибших в период Великой
Отечественной войны 1941-1945 гг.»,
Тульская область, Белевский район, д. Будоговищи





Карта (схема) границ зон охраны объекта культурного наследия

Экспликация:



Объекты культурного наследия регионального значения:

1. «Братская могила с захоронением воинов, погибших в период Великой Отечественной войны 1941 - 1945 гг.», 1941 - 1945 гг. (Тульская область, Белевский район, д. Будоговищи)



Условные обозначения:

-  - Объект культурного наследия регионального значения
-  - Границы территории объекта культурного наследия


Планировочная структура:

-  - Границы земельного участка
-  - Исторически сложившаяся планировочная структура: дороги с твердым покрытием/грунтовые дороги

Природный планировочный каркас:

-  - Высокорослое озеленение
-  - Луга/низкорослое озеленение

Состав зон охраны объекта культурного наследия:

-  - Охранная зона объекта культурного наследия ОЗ

**8. Зоны охраны объекта культурного наследия регионального значения
«Братская могила с захоронением воинов, погибших
в период Великой Отечественной войны 1941–1945 гг.»,
расположенного по адресу: Тульская область, Белевский район,
д. Велична, и требования к градостроительным регламентам
в границах территории данных зон**

Для объекта культурного наследия регионального значения «Братская могила с захоронением воинов, погибших в период Великой Отечественной войны 1941–1945 гг.», расположенного по адресу: Тульская область, Белевский район, д. Велична, устанавливается зона охраняемого природного ландшафта с индексом «ЗОПЛ» (приложение к зонам охраны объекта культурного наследия регионального значения «Братская могила с захоронением воинов, погибших в период Великой Отечественной войны 1941–1945 гг.», Тульская область, Белевский район, д. Велична).

Зона охраняемого природного ландшафта (индекс «ЗОПЛ»)

Описание местоположения границ

**Зона охраняемого природного ландшафта
(индекс «ЗОПЛ»)**

(наименование объекта, местоположение границ которого описано (далее – объект))

Раздел 1

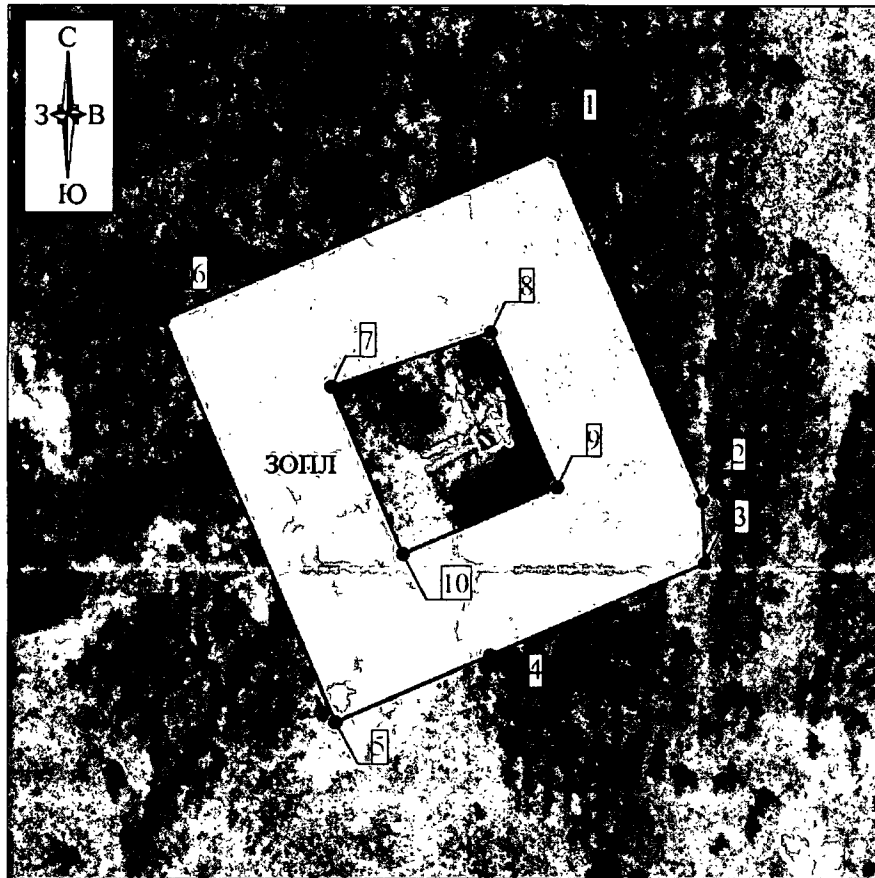
Сведения об объекте		
№ п/п	Характеристики объекта	Описание характеристик
1	2	3
1	Местоположение объекта	Тульская область, Белевский район, д. Велична
2	Площадь объекта +/- величина погрешности определения площади (P+/- Дельта P)	3 788 м ² ± 22 м ²
3	Иные характеристики объекта	-

Раздел 2

Сведения о местоположении границ объекта					
1. Система координат МСК-71.1					
2. Сведения о характерных точках границ объекта					
Обозначение характерных точек границ	Координаты, м		Метод определения координат характерной точки	Средняя квадратическая погрешность положения характерной точки (Mt), м	Описание обозначения точки на местности (при наличии)
	Геодезическая система координат				
	X	Y			
1	2	3	4	5	6
ЗОПЛ внешний контур					
1	695926,70	173222,85	Картометрический метод	0.10	-
2	695872,22	173246,14	Картометрический метод	0.10	-
3	695862,51	173246,47	Картометрический метод	0.10	-
4	695848,02	173213,03	Картометрический метод	0.10	-
5	695837,62	173189,04	Картометрический метод	0.10	-
6	695900,42	173162,20	Картометрический метод	0.10	-
1	695926,70	173222,85	Картометрический метод	0.10	-
ЗОПЛ внутренний контур					
7	695889,98	173188,41	Картометрический метод	0.10	-
8	695898,45	173213,06	Картометрический метод	0.10	-
9	695874,35	173223,48	Картометрический метод	0.10	-
10	695863,97	173199,53	Картометрический метод	0.10	-
7	695889,98	173188,41	Картометрический метод	0.10	-
3. Сведения о характерных точках части (частей) границы объекта					
Обозначение характерных точек границ	Координаты, м		Метод определения координат характерной точки	Средняя квадратическая погрешность положения характерной точки (Mt), м	Описание обозначения точки на местности (при наличии)
	X	Y			
1	2	3	4	5	6
-	-	-	-	-	-

Раздел 4

План границ объекта



Масштаб 1: 1000

Используемые условные знаки и обозначения

-  - граница ЗОУИТ
-  - обозначение характерной точки границы ЗОУИТ



Дата "12" октября 2021г.

Граница территории зоны охраняемого природного ландшафта (индекс «ЗОНЛ») проходит:

внешний контур: от точки 1 до точки 2 в юго-восточном направлении 59.2 м, от точки 2 до точки 3 в юго-восточном направлении 9.7 м, от точки 3 до точки 4 в юго-западном направлении 36.4 м, от точки 4 до точки 5 в юго-западном направлении 26.1 м, от точки 5 до точки 6 в северо-западном

направлении 68.3 м, от точки 6 до точки 1 в северо-восточном направлении 66.1 м;

внутренний контур: от точки 7 до точки 8 в северо-восточном направлении 26.1 м, от точки 8 до точки 9 в юго-восточном направлении 26.3 м, от точки 9 до точки 10 в юго-западном направлении 26.1 м, от точки 10 до точки 7 в северо-западном направлении 28.3 м.

**Режимы использования земель и земельных участков
и требования к градостроительным регламентам в границах
территории зоны охраняемого природного ландшафта
(индекс «ЗОПЛ»)**


В границах территории зоны охраняемого природного ландшафта (индекс «ЗОПЛ») разрешается:

1. Проведение работ, направленных на сохранение природного и культурного ландшафта, в соответствии с действующим законодательством.
2. Комплексное озеленение и благоустройство территории:
посадка деревьев и кустарников с компактной кроной, обеспечивающих условия визуального восприятия объекта культурного наследия;
организация пешеходных дорожек;
размещение малых архитектурных форм и элементов благоустройства (урны, скамьи).
3. Размещение информационных стендов и указателей, высотой не более 2.5 м, площадью информационного поля не более 1.0 кв. м.
4. Обеспечение визуального восприятия объекта культурного наследия в историко-градостроительной и природной среде, в том числе сохранение и восстановление сложившегося в природном ландшафте соотношения открытых и закрытых пространств.
5. Проведение мероприятий, направленных на обеспечение экологической и пожарной безопасности территории.

В границах территории зоны охраняемого природного ландшафта (индекс «ЗОПЛ») запрещается:

1. Строительство объектов капитального строительства.
2. Установка некапитальных строений, сооружений торгового назначения (ларьков, киосков и т.д.).
3. Складирование огнеопасных и взрывоопасных материалов.
4. Установка базовых станций радиотелефонной связи.
5. Размещение рекламных конструкций.
6. Организация необорудованных мест для сбора мусора.

Приложение
к зонам охраны объекта культурного наследия
регионального значения «Братская могила
с захоронением воинов, погибших в период Великой
Отечественной войны 1941-1945 гг.»,
Тульская область, Белевский район, д. Велична





Карта (схема) границ зон охраны объекта культурного наследия

Экспликация:




Объекты культурного наследия регионального значения:

1. «Братская могила с захоронением воинов, погибших в период Великой Отечественной войны 1941 - 1945 гг.», 1941 - 1945 гг. (Тульская область, Белевский район, д. Велична)




Условные обозначения:

-  - Объект культурного наследия регионального значения
-  - Границы территории объекта культурного наследия


Планировочная структура:

-  - Границы земельного участка
-  - Исторически сложившаяся планировочная структура: грунтовые дороги
-  - Основные въезды и направления

Природный планировочный каркас:

-  - Водоемы
-  - Высокоствольное озеленение
-  - Луга/мелкорослое озеленение

Состав зон охраны объекта культурного наследия:

-  - Зона охраняемого природного ландшафта ЗОНЛ

**9. Зоны охраны объекта культурного наследия регионального значения
«Братская могила с захоронением воинов, погибших
в период Великой Отечественной войны 1941–1945 гг.»,
расположенного по адресу: Тульская область, Белевский район,
д. Гамово, и требования к градостроительным регламентам
в границах территории данных зон**

Для объекта культурного наследия регионального значения «Братская могила с захоронением воинов, погибших в период Великой Отечественной войны 1941–1945 гг.», расположенного по адресу: Тульская область, Белевский район, д. Гамово, устанавливается зона охраняемого природного ландшафта с индексом «ЗОПЛ» (приложение к зонам охраны объекта культурного наследия регионального значения «Братская могила с захоронением воинов, погибших в период Великой Отечественной войны 1941–1945 гг.», Тульская область, Белевский район, д. Гамово).

Зона охраняемого природного ландшафта (индекс «ЗОПЛ»)

Описание местоположения границ

**Зона охраняемого природного ландшафта
(индекс «ЗОПЛ»)**

(наименование объекта, местоположение границ которого описано (далее – объект))

Раздел 1

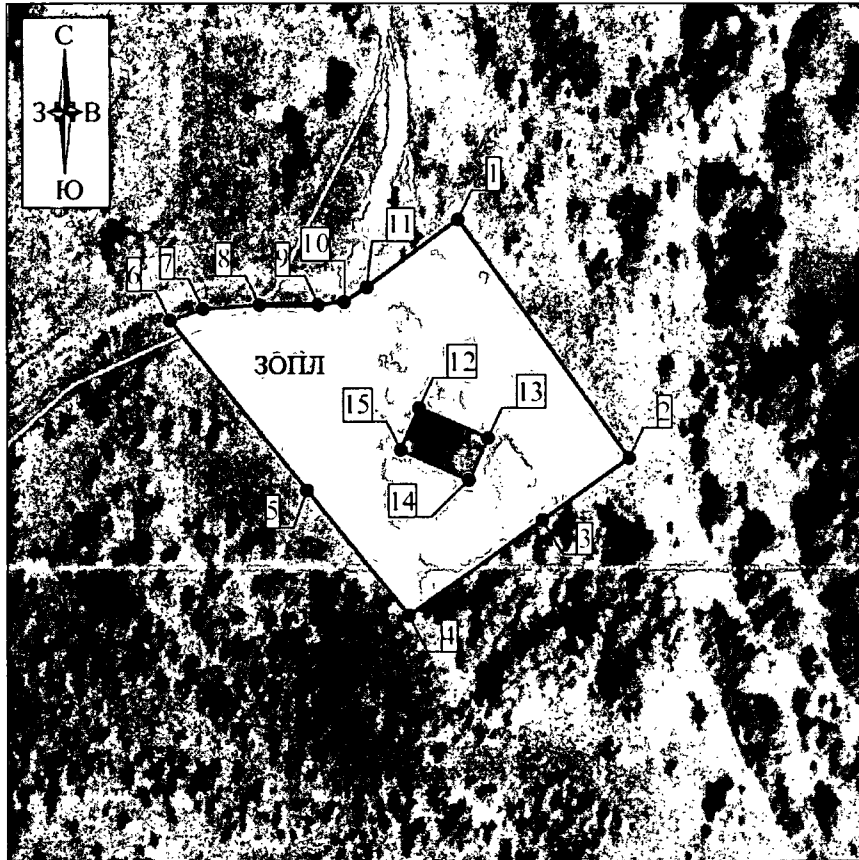
Сведения об объекте		
№ п/п	Характеристики объекта	Описание характеристик
1	2	3
1	Местоположение объекта	Тульская область, Белевский район, д. Гамово
2	Площадь объекта +/- величина погрешности определения площади (Р+/- Дельта Р)	2 146 м ² ± 16 м ²
3	Иные характеристики объекта	-

Раздел 2

Сведения о местоположении границ объекта					
1. Система координат МСК-71.1					
2. Сведения о характерных точках границ объекта					
Обозначение характерных точек границ	Координаты, м		Метод определения координат характерной точки	Средняя квадратическая погрешность положения характерной точки (Mt), м	Описание обозначения точки на местности (при наличии)
	Геодезическая система координат				
	X	Y			
1	2	3	4	5	6
ЗОПЛ внешний контур					
1	685565,89	174294,36	Картометрический метод	0.10	-
2	685528,08	174321,56	Картометрический метод	0.10	-
3	685518,14	174307,74	Картометрический метод	0.10	-
4	685502,97	174286,66	Картометрический метод	0.10	-
5	685523,19	174270,34	Картометрический метод	0.10	-
6	685549,82	174248,84	Картометрический метод	0.10	-
7	685551,67	174254,07	Картометрический метод	0.10	-
8	685552,32	174263,01	Картометрический метод	0.10	-
9	685552,32	174272,40	Картометрический метод	0.10	-
10	685552,77	174276,49	Картометрический метод	0.10	-
11	685555,12	174280,08	Картометрический метод	0.10	-
1	685565,89	174294,36	Картометрический метод	0.10	-
ЗОПЛ внутренний контур					
12	685536,02	174288,26	Картометрический метод	0.10	-
13	685531,28	174299,11	Картометрический метод	0.10	-
14	685524,54	174296,04	Картометрический метод	0.10	-
15	685529,40	174285,35	Картометрический метод	0.10	-
12	685536,02	174288,26	Картометрический метод	0.10	-
3. Сведения о характерных точках части (частей) границы объекта					
Обозначение характерных точек границ	Координаты, м		Метод определения координат характерной точки	Средняя квадратическая погрешность положения характерной точки (Mt), м	Описание обозначения точки на местности (при наличии)
	X	Y			
	1	2			
-	-	-	-	-	-



Раздел 4


План границ объекта



Масштаб 1: 1000

Используемые условные знаки и обозначения

-  - граница ЗОУИТ
-  - обозначение характерной точки границы ЗОУИТ



Дата "12" октября 2021г.

Граница территории зоны охраняемого природного ландшафта (индекс «ЗОНЛ») проходит:

внешний контур: от точки 1 до точки 2 в юго-восточном направлении 46.6 м, от точки 2 до точки 3 в юго-западном направлении 17.0 м, от точки 3 до точки 4 в юго-западном направлении 26.0 м, от точки 4 до точки 5 в северо-западном направлении 26.0 м, от точки 5 до точки 6 в северо-западном направлении 34.2 м, от точки 6 до точки 7 в северо-восточном направлении 5.6 м, от точки 7 до точки 8 в северо-восточном направлении 9.0 м, от точки 8

до точки 9 в восточном направлении 9.4 м, от точки 9 до точки 10 в северо-восточном направлении 4.1 м, от точки 10 до точки 11 в северо-восточном направлении 4.3 м, от точки 11 до точки 1 в северо-восточном направлении 17.9 м;

внутренний контур: от точки 12 до точки 13 в юго-восточном направлении 12.1 м, от точки 13 до точки 14 в юго-западном направлении 6.7 м, от точки 14 до точки 15 в северо-западном направлении 11.7 м, от точки 15 до точки 12 в северо-восточном направлении 7.6 м.

**Режимы использования земель и земельных участков
и требования к градостроительным регламентам в границах
территории зоны охраняемого природного ландшафта
(индекс «ЗОПЛ»)**

В границах территории зоны охраняемого природного ландшафта (индекс «ЗОПЛ») разрешается:

1. Проведение работ, направленных на сохранение природного и культурного ландшафта, в соответствии с действующим законодательством.

2. Комплексное озеленение и благоустройство территории:
посадка деревьев и кустарников с компактной кроной, обеспечивающих условия визуального восприятия объекта культурного наследия;
организация пешеходных дорожек;
размещение малых архитектурных форм и элементов благоустройства (урны, скамьи).

3. Размещение информационных стендов и указателей, высотой не более 2.5 м, площадью информационного поля не более 1.0 кв. м.

4. Обеспечение визуального восприятия объекта культурного наследия в историко-градостроительной и природной среде, в том числе сохранение и восстановление сложившегося в природном ландшафте соотношения открытых и закрытых пространств.

5. Проведение мероприятий, направленных на обеспечение экологической и пожарной безопасности территории.

В границах территории зоны охраняемого природного ландшафта (индекс «ЗОПЛ») запрещается:

1. Строительство объектов капитального строительства.

2. Установка некапитальных строений, сооружений торгового назначения (ларьков, киосков и т.д.)


3. Складирование огнеопасных и взрывоопасных материалов.

4. Установка базовых станций радиотелефонной связи.

5. Размещение рекламных конструкций.

6. Организация необорудованных мест для сбора мусора.

Приложение
к зонам охраны объекта культурного наследия
регионального значения «Братская могила
с захоронением воинов, погибших в период Великой
Отечественной войны 1941-1945 гг.», Тульская область,
Белевский район, д. Гамово



Карта (схема) границ зон охраны объекта культурного наследия

Экспликация:

Объекты культурного наследия регионального значения:

1. «Братская могила с захоронением воинов, погибших в период Великой Отечественной войны 1941 - 1945 гг.», 1941 - 1945 гг. (Тульская область, Белевский район, д. Гамово)

Условные обозначения:

- Объект культурного наследия регионального значения

- Границы территории объекта культурного наследия

Планировочная структура:

- Границы кадастрового квартала

- Границы земельного участка

- Исторически сложившаяся планировочная структура: грунтовые дороги

- Основные въездные направления

Пояснительный планировочный каркас:

- Высокоствольное озеленение

- Луга/низкорослое озеленение

Состав зон охраны объекта культурного наследия:

- Зона охраняемого природного ландшафта ЗОПЛ

**10. Зоны охраны объекта культурного наследия регионального значения
«Братская могила с захоронением воинов, погибших
в период Великой Отечественной войны 1941–1945 гг.»,
расположенного по адресу: Тульская область, Белевский район,
д. Горбуново, и требования к градостроительным регламентам
в границах территории данных зон**

Для объекта культурного наследия регионального значения «Братская могила с захоронением воинов, погибших в период Великой Отечественной войны 1941–1945 гг.», расположенного по адресу: Тульская область, Белевский район, д. Горбуново, устанавливается зона охраняемого природного ландшафта с индексом «ЗОПЛ» (приложение к зонам охраны объекта культурного наследия регионального значения «Братская могила с захоронением воинов, погибших в период Великой Отечественной войны 1941–1945 гг.», Тульская область, Белевский район, д. Горбуново).

Зона охраняемого природного ландшафта (индекс «ЗОПЛ»)

Описание местоположения границ

**Зона охраняемого природного ландшафта
(индекс «ЗОПЛ»)**

(наименование объекта, местоположение границ которого описано (далее – объект))

Раздел 1

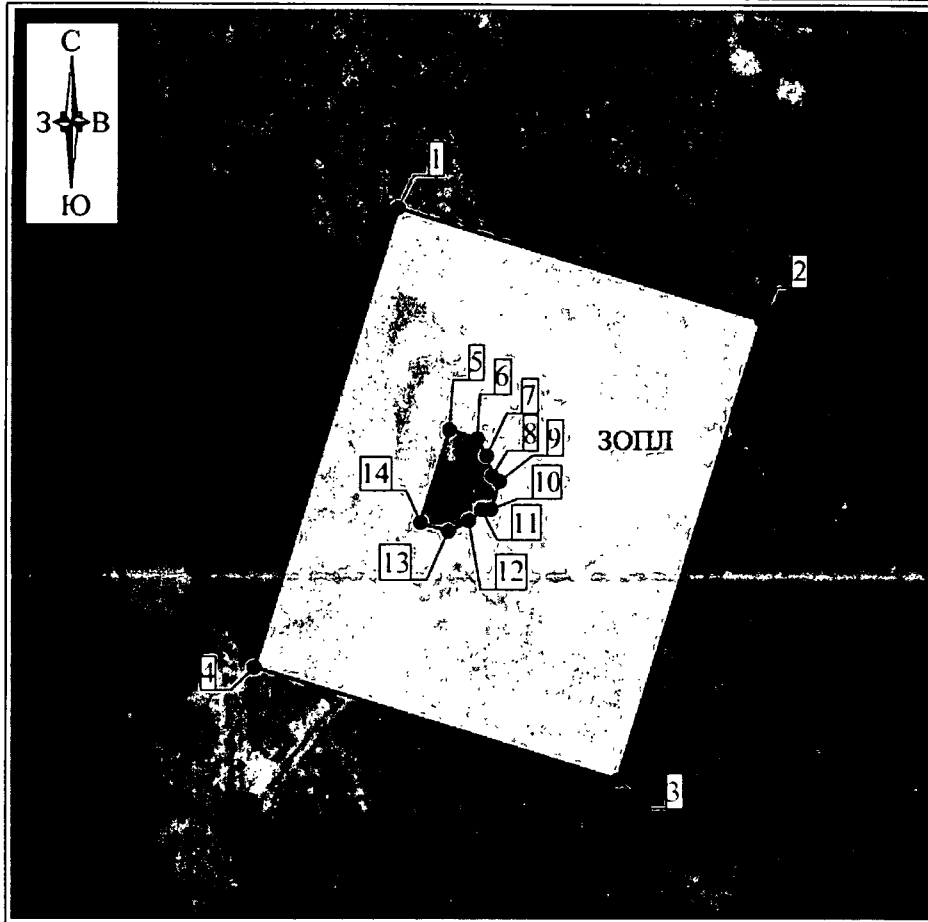
Сведения об объекте		
№ п/п	Характеристики объекта	Описание характеристик
1	2	3
1	Местоположение объекта	Тульская область, Белевский район, д. Горбуново
2	Площадь объекта +/- величина погрешности определения площади (Р+/- Дельта Р)	3 933м ² ± 22м ²
3	Иные характеристики объекта	-

Раздел 2

Сведения о местоположении границ объекта					
1. Система координат МСК-71.1					
2. Сведения о характерных точках границ объекта					
Обозначение характерных точек границ	Координаты, м		Метод определения координат характерной точки	Средняя квадратическая погрешность положения характерной точки (Mt), м	Описание обозначения точки на местности (при наличии)
	Геодезическая система координат				
	X	Y			
1	2	3	4	5	6
ЗОПЛ внешний контур					
1	707339,65	170037,48	Картометрический метод	0.10	-
2	707322,99	170091,40	Картометрический метод	0.10	-
3	707254,58	170070,27	Картометрический метод	0.10	-
4	707271,24	170016,35	Картометрический метод	0.10	-
1	707339,65	170037,48	Картометрический метод	0.10	-
ЗОПЛ внутренний контур					
5	707306,59	170045,11	Картометрический метод	0.10	-
6	707305,30	170049,24	Картометрический метод	0.10	-
7	707302,79	170050,65	Картометрический метод	0.10	-
8	707299,79	170051,45	Картометрический метод	0.10	-
9	707298,98	170052,56	Картометрический метод	0.10	-
10	707294,81	170051,27	Картометрический метод	0.10	-
11	707294,77	170049,89	Картометрический метод	0.10	-
12	707292,76	170047,53	Картометрический метод	0.10	-
13	707291,52	170044,98	Картометрический метод	0.10	-
14	707292,80	170040,85	Картометрический метод	0.10	-
5	707306,59	170045,11	Картометрический метод	0.10	-
3. Сведения о характерных точках части (частей) границы объекта					
Обозначение характерных точек границ	Координаты, м		Метод определения координат характерной точки	Средняя квадратическая погрешность положения характерной точки (Mt), м	Описание обозначения точки на местности (при наличии)
	X	Y			
1	2	3	4	5	6
-	-	-	-	-	-

Раздел 4

План границ объекта



Масштаб 1: 1000

Используемые условные знаки и обозначения

-  - граница ЗОУИТ
-  - обозначение характерной точки границы ЗОУИТ



Дата "12" октября 2

Граница территории зоны охраняемого природного ландшафта (индекс «ЗООПЛ») проходит:

внешний контур: от точки 1 до точки 2 в юго-восточном направлении 56.4 м, от точки 2 до точки 3 в юго-западном направлении 71.6 м, от точки 3 до точки 4 в северо-западном направлении 56.4 м, от точки 4 до точки 1 в северо-восточном направлении 71.6 м;

внутренний контур: от точки 5 до точки 6 в юго-восточном направлении 4.3 м, от точки 6 до точки 7 в юго-восточном направлении 2.9 м, от точки 7 до точки 8 в юго-восточном направлении 3.1 м, от точки 8 до точки 9 в юго-восточном направлении 1.4 м, от точки 9 до точки 10 в юго-западном направлении 4.4 м, от точки 10 до точки 11 в юго-западном направлении 1.4 м, от точки 11 до точки 12 в юго-западном направлении 3.1 м, от точки 12 до точки 13 в юго-западном направлении 2.8 м, от точки 13 до точки 14 в северо-западном направлении 4.3 м, от точки 14 до точки 5 в северо-восточном направлении 14.4 м.

**Режимы использования земель и земельных участков
и требования к градостроительным регламентам в границах
территории зоны охраняемого природного ландшафта
(индекс «ЗОПЛ»)**


В границах территории зоны охраняемого природного ландшафта (индекс «ЗОПЛ») разрешается:

1. Проведение работ, направленных на сохранение природного и культурного ландшафта, в соответствии с действующим законодательством.
2. Комплексное озеленение и благоустройство территории:
посадка деревьев и кустарников с компактной кроной, обеспечивающих условия визуального восприятия объекта культурного наследия;
организация пешеходных дорожек;
размещение малых архитектурных форм и элементов благоустройства (урны, скамьи).
3. Размещение информационных стендов и указателей, высотой не более 2.5 м, площадью информационного поля не более 1.0 кв. м.
4. Обеспечение визуального восприятия объекта культурного наследия в историко-градостроительной и природной среде, в том числе сохранение и восстановление сложившегося в природном ландшафте соотношения открытых и закрытых пространств.
5. Проведение мероприятий, направленных на обеспечение экологической и пожарной безопасности территории.

В границах территории зоны охраняемого природного ландшафта (индекс «ЗОПЛ») запрещается:

1. Строительство объектов капитального строительства.
2. Установка некапитальных строений, сооружений торгового назначения (ларьков, киосков и т.д.).
3. Складирование огнеопасных и взрывоопасных материалов.
4. Установка базовых станций радиотелефонной связи.
5. Размещение рекламных конструкций.
6. Организация необорудованных мест для сбора мусора.

Приложение
к зонам охраны объекта культурного наследия
регионального значения «Братская могила
с захоронением воинов, погибших в период Великой
Отечественной войны 1941-1945 гг.», Тульская область,
Белевский район, д. Горбуново





Карта (схема) границ зон охраны объекта культурного наследия

Экспликация:




Объекты культурного наследия регионального значения:

1. «Братская могила с захоронением воинов, погибших в период Великой Отечественной войны 1941 - 1945 гг.», 1941 - 1945 гг. (Тульская область, Белевский район, д. Горбуново)



Условные обозначения:

-  - Объект культурного наследия регионального значения
-  - Границы территории объекта культурного наследия

Планировочная структура:

-  - Границы земельного участка
-  - Исторически сложившаяся планировочная структура: грунтовые дороги
-  - Основные въездные направления

Поклоный планировочный каркас:

-  - Высокоствольное озеленение
-  - Луга/низкорослое озеленение

Состав зон охраны объекта культурного наследия:

-  - Зона охраняемого природного ландшафта ЗОП

**11. Зоны охраны объекта культурного наследия регионального значения
«Братская могила с захоронением воинов, погибших
в период Великой Отечественной войны 1941–1945 гг.»,
расположенного по адресу: Тульская область, Белевский район,
д. Чермошна, и требования к градостроительным регламентам
в границах территории данных зон**

Для объекта культурного наследия регионального значения «Братская могила с захоронением воинов, погибших в период Великой Отечественной войны 1941–1945 гг.», расположенного по адресу: Тульская область, Белевский район, д. Чермошна, устанавливается зона охраняемого природного ландшафта с индексом «ЗОПЛ» (приложение к зонам охраны объекта культурного наследия регионального значения «Братская могила с захоронением воинов, погибших в период Великой Отечественной войны 1941–1945 гг.», Тульская область, Белевский район, д. Чермошна).

Зона охраняемого природного ландшафта (индекс «ЗОПЛ»)

Описание местоположения границ

**Зона охраняемого природного ландшафта
(индекс «ЗОПЛ»)**

(наименование объекта, местоположение границ которого описано (далее – объект)

Раздел 1

Сведения об объекте		
№ п/п	Характеристики объекта	Описание характеристик
1	2	3
1	Местоположение объекта	Тульская область, Белевский район, д. Чермошна
2	Площадь объекта +/- величина погрешности определения площади (Р+/- Дельта Р)	6 496 м ² ± 28 м ²
3	Иные характеристики объекта	-

Раздел 2

Сведения о местоположении границ объекта					
1. Система координат МСК-71.1					
2. Сведения о характерных точках границ объекта					
Обозначение характерных точек границ	Координаты, м		Метод определения координат характерной точки	Средняя квадратическая погрешность положения характерной точки (Mt), м	Описание обозначения точки на местности (при наличии)
	Геодезическая система координат				
	X	Y			
1	2	3	4	5	6
ЗОПЛ внешний контур					
15	697295,10	156348,70	Картометрический метод	0.10	-
16	697219,00	156382,62	Картометрический метод	0.10	-
17	697186,70	156310,16	Картометрический метод	0.10	-
18	697224,62	156297,98	Картометрический метод	0.10	-
19	697275,76	156281,55	Картометрический метод	0.10	-
1	697295,10	156348,70	Картометрический метод	0.10	-
ЗОПЛ внутренний контур					
20	697239,38	156323,59	Картометрический метод	0.10	-
21	697240,10	156330,69	Картометрический метод	0.10	-
22	697229,64	156331,77	Картометрический метод	0.10	-
23	697228,92	156324,68	Картометрический метод	0.10	-
6	697239,38	156323,59	Картометрический метод	0.10	-
3. Сведения о характерных точках части (частей) границы объекта					
Обозначение характерных точек границ	Координаты, м		Метод определения координат характерной точки	Средняя квадратическая погрешность положения характерной точки (Mt), м	Описание обозначения точки на местности (при наличии)
	X	Y			
	1	2			
-	-	-	-	-	-

Раздел 4

План границ объекта



Масштаб 1: 1000

Используемые условные знаки и обозначения

-  - граница ЗОУИТ
-  - обозначение характерной точки границы ЗОУИТ



Дата "12" октября 2021г.

Граница территории зоны охраняемого природного ландшафта (индекс «ЗОНЛ») проходит:

внешний контур: от точки 1 до точки 2 в юго-восточном направлении 83.3 м, от точки 2 до точки 3 в юго-западном направлении 79.3 м, от точки 3 до точки 4 в северо-западном направлении 39.8 м, от точки 4 до точки 5 в северо-западном направлении 53.7 м, от точки 5 до точки 1 в северо-восточном направлении 69.9 м;

внутренний контур: от точки 6 до точки 7 в северо-восточном направлении 7.1 м, от точки 7 до точки 8 в юго-восточном направлении 10.5 м, от точки 8 до точки 9 в юго-западном направлении 7.1 м, от точки 9 до точки 6 в северо-западном направлении 10.5 м.

**Режимы использования земель и земельных участков
и требования к градостроительным регламентам в границах
территории зоны охраняемого природного ландшафта
(индекс «ЗОПЛ»)**


В границах территории зоны охраняемого природного ландшафта (индекс «ЗОПЛ») разрешается:

1. Проведение работ, направленных на сохранение природного и культурного ландшафта, в соответствии с действующим законодательством.
2. Комплексное озеленение и благоустройство территории:
посадка деревьев и кустарников с компактной кроной, обеспечивающих условия визуального восприятия объекта культурного наследия;
организация пешеходных дорожек;
размещение малых архитектурных форм и элементов благоустройства (урны, скамьи).
3. Размещение информационных стендов и указателей, высотой не более 2.5 м, площадью информационного поля не более 1.0 кв. м.
4. Обеспечение визуального восприятия объекта культурного наследия в историко-градостроительной и природной среде, в том числе сохранение и восстановление сложившегося в природном ландшафте соотношения открытых и закрытых пространств.
5. Проведение мероприятий, направленных на обеспечение экологической и пожарной безопасности территории.

В границах территории зоны охраняемого природного ландшафта (индекс «ЗОПЛ») запрещается:

1. Строительство объектов капитального строительства.
2. Установка некапитальных строений, сооружений торгового назначения (ларьков, киосков и т.д.).
3. Складирование огнеопасных и взрывоопасных материалов.
4. Установка базовых станций радиотелефонной связи.
5. Размещение рекламных конструкций.
6. Организация необорудованных мест для сбора мусора.

Приложение
к зонам охраны объекта культурного наследия
регионального значения «Братская могила
с захоронением воинов, погибших в период Великой
Отечественной войны 1941-1945 гг.», Тульская область,
Белевский район, д. Чермошна





Карта (схема) границ зон охраны объекта культурного наследия

Экспликация:



Объекты культурного наследия регионального значения:

1. «Братская могила с захоронением воинов, погибших в период Великой Отечественной войны 1941 - 1945 гг.», 1941 - 1945 гг. (Тульская область, Белевский район, д. Чермошна)




Условные обозначения:

-  - Объект культурного наследия регионального значения
-  - Границы территории объекта культурного наследия

Планировочная структура:

-  - Границы кадастрового квартала
-  - Границы земельного участка

Природный планировочный каркас:

-  - Высокоствольное озеленение
-  - Луга/и скосное озеленение
-  - Сельскохозяйственные территории

Состав зон охраны объекта культурного наследия:

-  - Зона охраняемого природного ландшафта ЗОПЛ

**12. Зоны охраны объекта культурного наследия регионального значения
«Братская могила с захоронением воинов, погибших
в период Великой Отечественной войны 1941–1945 гг.»,
расположенного по адресу: Тульская область, Белевский район,
д. Городна, и требования к градостроительным регламентам
в границах территории данных зон**

Для объекта культурного наследия регионального значения «Братская могила с захоронением воинов, погибших в период Великой Отечественной войны 1941–1945 гг.», расположенного по адресу: Тульская область, Белевский район, д. Городна, устанавливается зона охраняемого природного ландшафта с индексом «ЗОПЛ» (приложение к зонам охраны объекта культурного наследия регионального значения «Братская могила с захоронением воинов, погибших в период Великой Отечественной войны 1941–1945 гг.», Тульская область, Белевский район, д. Городна).

Зона охраняемого природного ландшафта (индекс «ЗОПЛ»)

Описание местоположения границ

**Зона охраняемого природного ландшафта
(индекс «ЗОПЛ»)**

(наименование объекта, местоположение границ которого описано (далее – объект))

Раздел 1

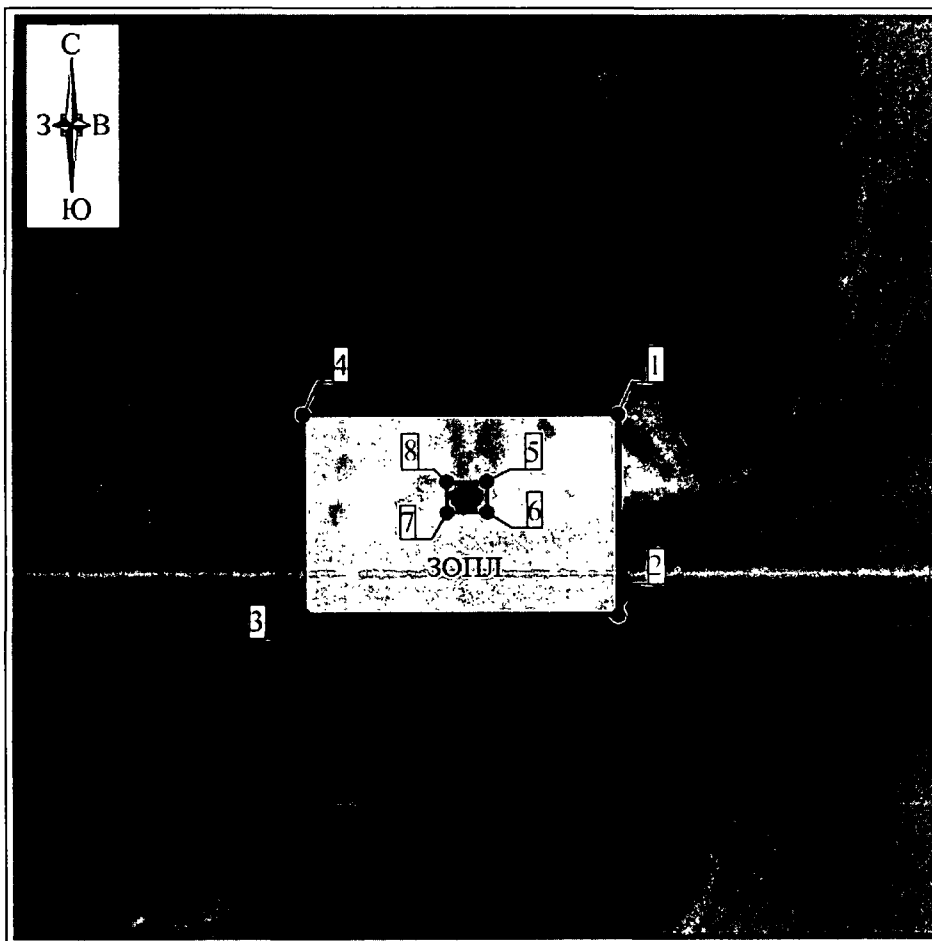
Сведения об объекте		
№ п/п	Характеристики объекта	Описание характеристик
1	2	3
1	Местоположение объекта	Тульская область, Белевский район, д. Городна
2	Площадь объекта +/- величина погрешности определения площади (Р+/- Дельта Р)	1 346 м ² ± 13 м ²
3	Иные характеристики объекта	-

Раздел 2

Сведения о местоположении границ объекта					
1. Система координат МСК-71.1					
2. Сведения о характерных точках границ объекта					
Обозначение характерных точек границ	Координаты, м		Метод определения координат характерной точки	Средняя квадратическая погрешность положения характерной точки (Mt), м	Описание обозначения точки на местности (при наличии)
	Геодезическая система координат				
	X	Y			
1	2	3	4	5	6
ЗОПЛ внешний контур					
1	695380,84	175888,84	Картометрический метод	0.10	-
2	695351,18	175888,84	Картометрический метод	0.10	-
3	695351,18	175842,54	Картометрический метод	0.10	-
4	695380,84	175842,54	Картометрический метод	0.10	-
1	695380,84	175888,84	Картометрический метод	0.10	-
ЗОПЛ внутренний контур					
5	695371,02	175869,50	Картометрический метод	0.10	-
6	695366,50	175869,55	Картометрический метод	0.10	-
7	695366,45	175863,70	Картометрический метод	0.10	-
8	695370,97	175863,64	Картометрический метод	0.10	-
5	695371,02	175869,50	Картометрический метод	0.10	-
3. Сведения о характерных точках части (частей) границы объекта					
Обозначение характерных точек границ	Координаты, м		Метод определения координат характерной точки	Средняя квадратическая погрешность положения характерной точки (Mt), м	Описание обозначения точки на местности (при наличии)
	X	Y			
	1	2			
-	-	-	-	-	-



Раздел 4

План границ объекта



Масштаб 1: 1000

Используемые условные знаки и обозначения

-  - граница ЗОУИТ
-  - обозначение характерной точки границы ЗОУИТ



Дата "12" октября 2021г.

Граница территории зоны охраняемого природного ландшафта (индекс «ЗОНП») проходит:

внешний контур: от точки 1 до точки 2 в южном направлении 29.7 м, от точки 2 до точки 3 в западном направлении 46.3 м, от точки 3 до точки 4 в

северном направлении 29.7 м, от точки 4 до точки 1 в восточном направлении 46.3 м;

внутренний контур: от точки 5 до точки 6 в юго-восточном направлении 4.5 м, от точки 6 до точки 7 в юго-западном направлении 5.9 м, от точки 7 до точки 8 в северо-западном направлении 4.5 м, от точки 8 до точки 5 в северо-восточном направлении 5.9 м.

**Режимы использования земель и земельных участков
и требования к градостроительным регламентам в границах
территории зоны охраняемого природного ландшафта
(индекс «ЗОПЛ»)**

В границах территории зоны охраняемого природного ландшафта (индекс «ЗОПЛ») разрешается:

1. Проведение работ, направленных на сохранение природного и культурного ландшафта, в соответствии с действующим законодательством.

2. Комплексное озеленение и благоустройство территории:
посадка деревьев и кустарников с компактной кроной, обеспечивающих условия визуального восприятия объекта культурного наследия;

организация пешеходных дорожек;

размещение малых архитектурных форм и элементов благоустройства (урны, скамьи).

3. Размещение информационных стендов и указателей, высотой не более 2.5 м, площадью информационного поля не более 1.0 кв. м.

4. Обеспечение визуального восприятия объекта культурного наследия в историко-градостроительной и природной среде, в том числе сохранение и восстановление сложившегося в природном ландшафте соотношения открытых и закрытых пространств.

5. Проведение мероприятий, направленных на обеспечение экологической и пожарной безопасности территории.

В границах территории зоны охраняемого природного ландшафта (индекс «ЗОПЛ») запрещается:

1. Строительство объектов капитального строительства.

2. Установка некапитальных строений, сооружений торгового назначения (ларьков, киосков и т.д.).


3. Складирование огнеопасных и взрывоопасных материалов.

4. Установка базовых станций радиотелефонной связи.

5. Размещение рекламных конструкций.

6. Организация необорудованных мест для сбора мусора.

Приложение
к зонам охраны объекта культурного наследия
регионального значения «Братская могила
с захоронением воинов, погибших в период Великой
Отечественной войны 1941-1945 гг.», Тульская область,
Белевский район, д. Городна



Карта (схема) границ зон охраны объекта культурного наследия

Экспликация:

Объекты культурного наследия регионального значения:

1. «Братская могила с захоронением воинов, погибших в период Великой Отечественной войны 1941 - 1945 гг.», 1941 - 1945 гг. (Тульская область, Белевский район, д. Городна)

Условные обозначения:


 - Объект культурного наследия регионального значения

 - Границы территории объекта культурного наследия

Планировочная структура:

 - Границы земельного участка


 - Исторически сложившаяся планировочная структура; грунтовые дороги

 - Основные въездные направления


Природный планировочный каркас:

 - Высокоствольное озеленение

 - Луга/лугорослое степенение

 - Сельскохозяйственные территории

Состав зон охраны объекта культурного наследия:

 - Зона охраны своего природного ландшафта ЗОПЛ

13. Зоны охраны объекта культурного наследия регионального значения «Братская могила с захоронением воинов, погибших в период Великой Отечественной войны 1941–1945 гг.», расположенного по адресу: Тульская область, Белевский район, д. Давыдово, и требования к градостроительным регламентам в границах территории данных зон

Для объекта культурного наследия регионального значения «Братская могила с захоронением воинов, погибших в период Великой Отечественной войны 1941–1945 гг.», расположенного по адресу: Тульская область, Белевский район, д. Давыдово, устанавливается зона охраняемого природного ландшафта с индексом «ЗОПЛ» (приложение к зонам охраны объекта культурного наследия регионального значения «Братская могила с захоронением воинов, погибших в период Великой Отечественной войны 1941–1945 гг.», Тульская область, Белевский район, д. Давыдово).

Зона охраняемого природного ландшафта (индекс «ЗОПЛ»)

Описание местоположения границ

**Зона охраняемого природного ландшафта
(индекс «ЗОПЛ»)**

(наименование объекта, местоположение границ которого описано (далее – объект))

Раздел 1


Сведения об объекте		
№ п/п	Характеристики объекта	Описание характеристик
1	2	3
1	Местоположение объекта	Тульская область, Белевский район, д. Давыдово
2	Площадь объекта +/- величина погрешности определения площади (Р+/- Дельта Р)	1 584 м ² ± 14 м ²
3	Иные характеристики объекта	-

Раздел 2

Сведения о местоположении границ объекта					
1. Система координат МСК-71.1					
2. Сведения о характерных точках границ объекта					
Обозначение характерных точек границ	Координаты, м		Метод определения координат характерной точки	Средняя квадратическая погрешность положения характерной точки (Mt), м	Описание обозначения точки на местности (при наличии)
	Геодезическая система координат				
	X	Y			
1	2	3	4	5	6
ЗОПЛ внешний контур					
1	711894,38	164833,79	Картометрический метод	0.10	-
2	711887,18	164866,38	Картометрический метод	0.10	-
3	711833,65	164854,55	Картометрический метод	0.10	-
4	711841,00	164821,99	Картометрический метод	0.10	-
1	711894,38	164833,79	Картометрический метод	0.10	-
ЗОПЛ внутренний контур					
5	711880,60	164837,11	Картометрический метод	0.10	-
6	711878,49	164846,89	Картометрический метод	0.10	-
7	711855,36	164839,25	Картометрический метод	0.10	-
8	711857,39	164829,38	Картометрический метод	0.10	-
5	711880,60	164837,11	Картометрический метод	0.10	-
3. Сведения о характерных точках части (частей) границы объекта					
Обозначение характерных точек границ	Координаты, м		Метод определения координат характерной точки	Средняя квадратическая погрешность положения характерной точки (Mt), м	Описание обозначения точки на местности (при наличии)
	X	Y			
	1	2			
-	-	-	-	-	-

Раздел 4

План границ объекта



Масштаб 1: 1000



Используемые условные знаки и обозначения

-  - граница ЗОУИТ
-  - обозначение характерной точки границы ЗОУИТ

Дата "12" октября 2021г.

Граница территории зоны охраняемого природного ландшафта (индекс «ЗОПЛ») проходит:

внешний контур: от точки 1 до точки 2 в юго-восточном направлении 33.4 м, от точки 2 до точки 3 в юго-западном направлении 54.8 м, от точки 3 до точки 4 в северо-западном направлении 33.4 м, от точки 4 до точки 1 в северо-восточном направлении 54.7 м;

внутренний контур: от точки 5 до точки 6 в юго-восточном направлении 10.0 м, от точки 6 до точки 7 в юго-западном направлении 24.4 м, от точки 7 до точки 8 в северо-западном направлении 10.1 м, от точки 8 до точки 5 в северо-восточном направлении 24.5 м.

**Режимы использования земель и земельных участков
и требования к градостроительным регламентам в границах
территории зоны охраняемого природного ландшафта
(индекс «ЗОПЛ»)**


В границах территории зоны охраняемого природного ландшафта (индекс «ЗОПЛ») разрешается:

1. Проведение работ, направленных на сохранение природного и культурного ландшафта, в соответствии с действующим законодательством.
2. Комплексное озеленение и благоустройство территории:
посадка деревьев и кустарников с компактной кроной, обеспечивающих условия визуального восприятия объекта культурного наследия;
организация пешеходных дорожек;
размещение малых архитектурных форм и элементов благоустройства (урны, скамьи).
3. Размещение информационных стендов и указателей, высотой не более 2.5 м, площадью информационного поля не более 1.0 кв. м.
4. Обеспечение визуального восприятия объекта культурного наследия в историко-градостроительной и природной среде, в том числе сохранение и восстановление сложившегося в природном ландшафте соотношения открытых и закрытых пространств.
5. Проведение мероприятий, направленных на обеспечение экологической и пожарной безопасности территории.

В границах территории зоны охраняемого природного ландшафта (индекс «ЗОПЛ») запрещается:

1. Строительство объектов капитального строительства.
2. Установка некапитальных строений, сооружений торгового назначения (ларьков, киосков и т.д.).
3. Складирование огнеопасных и взрывоопасных материалов.
4. Установка базовых станций радиотелефонной связи.
5. Размещение рекламных конструкций.
6. Организация необорудованных мест для сбора мусора.

Приложение
к зонам охраны объекта культурного наследия
регионального значения «Братская могила
с захоронением воинов, погибших в период Великой
Отечественной войны 1941-1945 гг.», Тульская область,
Белевский район, д. Давыдово





Карта (схема) границ зон охраны объекта культурного наследия

Эквидинация:



Объекты культурного наследия регионального значения:

1. «Братская могила с захоронением воинов, погибших в период Великой Отечественной войны 1941 - 1945 гг.», 1941 - 1945 гг. (Тульская область, Белевский район, д. Давыдово)




Условные обозначения:

-  - Объект культурного наследия регионального значения
-  - Границы территории объекта культурного наследия

Планировочная структура:

-  - Границы земельного участка
-  - Исторически сложившаяся планировочная структура: дороги с твердым покрытием/грунтовые дороги

Природный планировочный каркас:

-  - Высокоствольное озеленение
-  - Луга/нижкорослое озеленение
-  - Сельскохозяйственные территории

Состав зон охраны объекта культурного наследия:

-  - Зона охраняемого природного ландшафта ЗОПЛ

**14. Зоны охраны объекта культурного наследия регионального значения
«Братская могила с захоронением воинов, погибших
в боях в период Великой Отечественной войны 1941–1945 гг.»,
расположенного по адресу: Тульская область, Белевский район,
д. Долбино, и требования к градостроительным регламентам
в границах территории данных зон**

Для объекта культурного наследия регионального значения «Братская могила с захоронением воинов, погибших в боях в период Великой Отечественной войны 1941–1945 гг.», расположенного по адресу: Тульская область, Белевский район, д. Долбино, устанавливается зона охраняемого природного ландшафта с индексом «ЗОПЛ» (приложение к зонам охраны объекта культурного наследия регионального значения «Братская могила с захоронением воинов, погибших в боях в период Великой Отечественной войны 1941–1945 гг.», Тульская область, Белевский район, д. Долбино).

Зона охраняемого природного ландшафта (индекс «ЗОПЛ»)

Описание местоположения границ

**Зона охраняемого природного ландшафта
(индекс «ЗОПЛ»)**

(наименование объекта, местоположение границ которого описано (далее – объект))

Раздел 1


Сведения об объекте		
№ п/п	Характеристики объекта	Описание характеристик
1	2	3
1	Местоположение объекта	Тульская область, Белевский район, д. Долбино
2	Площадь объекта +/- величина погрешности определения площади (Р+/- Дельта Р)	2 276 м ² ± 17 м ²
3	Иные характеристики объекта	-

Раздел 2

Сведения о местоположении границ объекта					
1. Система координат МСК-71.1					
2. Сведения о характерных точках границ объекта					
Обозначение характерных точек границ	Координаты, м		Метод определения координат характерной точки	Средняя квадратическая погрешность положения характерной точки (Mt), м	Описание обозначения точки на местности (при наличии)
	Геодезическая система координат				
	X	Y			
1	2	3	4	5	6
ЗОПЛ внешний контур					
1	699301,28	157273,77	Картометрический метод	0.10	-
2	699259,97	157269,16	Картометрический метод	0.10	-
3	699248,44	157262,91	Картометрический метод	0.10	-
4	699244,93	157228,73	Картометрический метод	0.10	-
5	699296,12	157223,33	Картометрический метод	0.10	-
1	699301,28	157273,77	Картометрический метод	0.10	-
ЗОПЛ внутренний контур					
6	699274,38	157250,11	Картометрический метод	0.10	-
7	699274,96	157255,78	Картометрический метод	0.10	-
8	699272,21	157256,06	Картометрический метод	0.10	-
9	699271,63	157250,40	Картометрический метод	0.10	-
6	699274,38	157250,11	Картометрический метод	0.10	-
3. Сведения о характерных точках части (частей) границы объекта					
Обозначение характерных точек границ	Координаты, м		Метод определения координат характерной точки	Средняя квадратическая погрешность положения характерной точки (Mt), м	Описание обозначения точки на местности (при наличии)
	X	Y			
	1	2			
-	-	-	-	-	-

Раздел 4

План границ объекта



Масштаб 1: 1000

Используемые условные знаки и обозначения



- граница ЗОУИТ

- обозначение характерной точки границы ЗОУИТ



Дата "12" октября 2021 г.

Граница территории зоны охраняемого природного ландшафта (индекс «ЗОПЛ») проходит:

внешний контур: от точки 1 до точки 2 в юго-западном направлении 41.6 м, от точки 2 до точки 3 в юго-западном направлении 13.1 м, от точки 3 до точки 4 в юго-западном направлении 34.4 м, от точки 4 до точки 5 в северо-западном направлении 51.5 м, от точки 5 до точки 1 в северо-восточном направлении 50.7 м;

внутренний контур: от точки 5 до точки 6 в северо-восточном направлении 5.7 м, от точки 6 до точки 7 в юго-восточном направлении 2.8 м, от точки 7 до точки 8 в юго-западном направлении 5.7 м, от точки 8 до точки 5 в северо-западном направлении 2.8 м.

**Режимы использования земель и земельных участков
и требования к градостроительным регламентам в границах
территории зоны охраняемого природного ландшафта
(индекс «ЗОПЛ»)**


В границах территории зоны охраняемого природного ландшафта (индекс «ЗОПЛ») разрешается:

1. Проведение работ, направленных на сохранение природного и культурного ландшафта, в соответствии с действующим законодательством.
2. Комплексное озеленение и благоустройство территории:
посадка деревьев и кустарников с компактной кроной, обеспечивающих условия визуального восприятия объекта культурного наследия;
организация пешеходных дорожек;
размещение малых архитектурных форм и элементов благоустройства (урны, скамьи).
3. Размещение информационных стендов и указателей, высотой не более 2.5 м, площадью информационного поля не более 1.0 кв. м.
4. Обеспечение визуального восприятия объекта культурного наследия в историко-градостроительной и природной среде, в том числе сохранение и восстановление сложившегося в природном ландшафте соотношения открытых и закрытых пространств.
5. Проведение мероприятий, направленных на обеспечение экологической и пожарной безопасности территории.

В границах территории зоны охраняемого природного ландшафта (индекс «ЗОПЛ») запрещается:

1. Строительство объектов капитального строительства.
2. Установка некапитальных строений, сооружений торгового назначения (ларьков, киосков и т.д.).
3. Складирование огнеопасных и взрывоопасных материалов.
4. Установка базовых станций радиотелефонной связи.
5. Размещение рекламных конструкций.
6. Организация необорудованных мест для сбора мусора.

Приложение
к зонам охраны объекта культурного наследия
регионального значения «Братская могила
с захоронением воинов, погибших в боях в период
Великой Отечественной войны 1941-1945 гг.»,
Тульская область, Белевский район, д. Долбино





Карта (схема) границ зон охраны объекта культурного наследия

Экспликация:





Объекты культурного наследия регионального значения:

1. «Братская могила с захоронением воинов, погибших в боях в период Великой Отечественной войны 1941 - 1945 гг.», 1941 - 1945 гг. (Тульская область, Белевский район, д. Долбино)




Условные обозначения:

-  - Объект культурного наследия регионального значения
-  - Границы территории объекта культурного наследия

Планировочная структура:

-  - Границы кадастрового квартала
-  - Границы земельного участка
-  - Исторически сложившаяся планировочная структура: грунтовые дороги
-  - Основные въездные направления

Природный планировочный каркас:

-  - Высокоствольные оселенные кусты
-  - Луга/нижкорослые оселенные кусты
-  - Сельскохозяйственные территории

Состав зон охраны объекта культурного наследия:

-  - Зона охраняемого природного ландшафта ЗОПЛ

15. Зоны охраны объекта культурного наследия регионального значения «Братская могила с захоронением воинов, погибших в период Великой Отечественной войны 1941–1945 гг.», расположенного по адресу: Тульская область, Белевский район, д. Долбино, северная окраина, и требования к градостроительным регламентам в границах территории данных зон

Для объекта культурного наследия регионального значения «Братская могила с захоронением воинов, погибших в период Великой Отечественной войны 1941–1945 гг.», расположенного по адресу: Тульская область, Белевский район, д. Долбино, северная окраина, устанавливается зона охраняемого природного ландшафта с индексом «ЗОПЛ» (приложение к зонам охраны объекта культурного наследия регионального значения «Братская могила с захоронением воинов, погибших в период Великой Отечественной войны 1941–1945 гг.», Тульская область, Белевский район, д. Долбино, северная окраина).

Зона охраняемого природного ландшафта (индекс «ЗОПЛ»)

Описание местоположения границ

**Зона охраняемого природного ландшафта
(индекс «ЗОПЛ»)**

(наименование объекта, местоположение границ которого описано (далее – объект))

Раздел 1

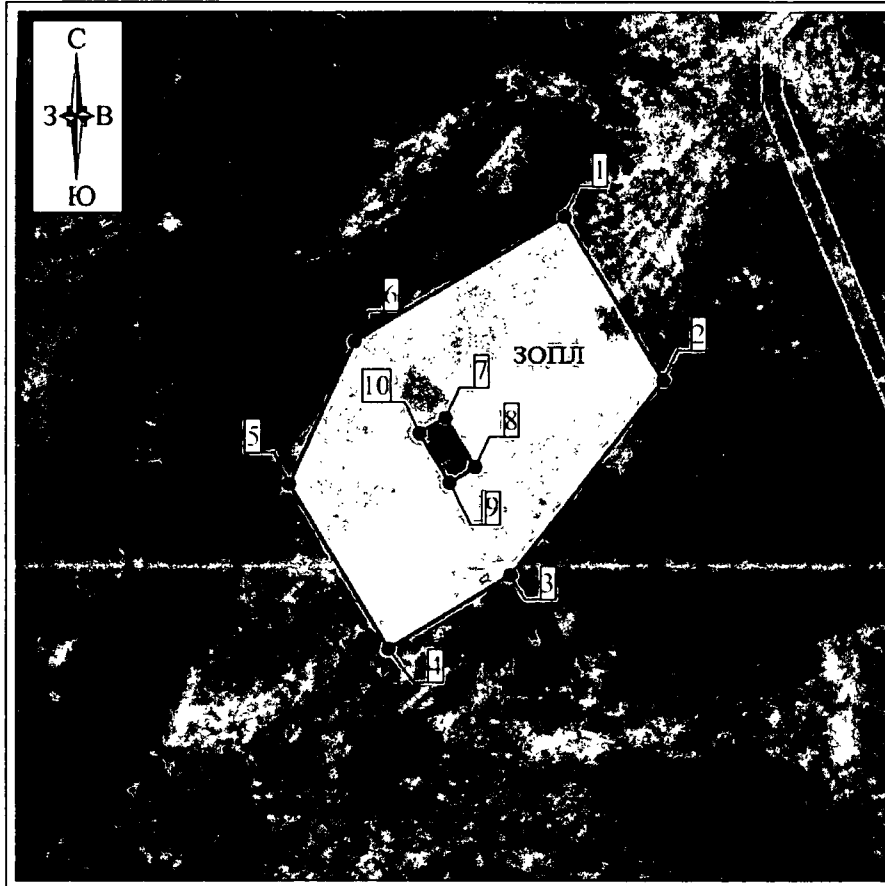
Сведения об объекте		
№ п/п	Характеристики объекта	Описание характеристик
1	2	3
1	Местоположение объекта	Тульская область, Белевский район, д. Долбино, северная окраина
2	Площадь объекта +/- величина погрешности определения площади (Р+/- Дельта Р)	2 130 м ² ± 16 м ²
3	Иные характеристики объекта	-

Раздел 2

Сведения о местоположении границ объекта					
1. Система координат МСК-71.1					
2. Сведения о характерных точках границ объекта					
Обозначение характерных точек границ	Координаты, м		Метод определения координат характерной точки	Средняя квадратическая погрешность положения характерной точки (Mt), м	Описание обозначения точки на местности (при наличии)
	Геодезическая система координат				
	X	Y			
1	2	3	4	5	6
ЗОПЛ внешний контур					
1	699493,82	156917,15	Картометрический метод	0.10	-
2	699468,09	156932,63	Картометрический метод	0.10	-
3	699437,56	156908,77	Картометрический метод	0.10	-
4	699426,00	156889,89	Картометрический метод	0.10	-
5	699452,01	156874,25	Картометрический метод	0.10	-
6	699474,23	156884,59	Картометрический метод	0.10	-
1	699493,82	156917,15	Картометрический метод	0.10	-
ЗОПЛ внутренний контур					
7	699462,26	156898,70	Картометрический метод	0.10	-
8	699454,57	156903,33	Картометрический метод	0.10	-
9	699452,17	156899,34	Картометрический метод	0.10	-
10	699459,86	156894,71	Картометрический метод	0.10	-
7	699462,26	156898,70	Картометрический метод	0.10	-
3. Сведения о характерных точках части (частей) границы объекта					
Обозначение характерных точек границ	Координаты, м		Метод определения координат характерной точки	Средняя квадратическая погрешность положения характерной точки (Mt), м	Описание обозначения точки на местности (при наличии)
	X	Y			
	1	2			
-	-	-	-	-	-

Раздел 4

План границ объекта



Масштаб 1: 1000

Используемые условные знаки и обозначения

-  - граница ЗОУИТ
-  - обозначение характерной точки границы ЗОУИТ



Дата "12" октября 2021г.

Граница территории зоны охраняемого природного ландшафта (индекс «ЗОПЛ») проходит:

внешний контур: от точки 1 до точки 2 в юго-восточном направлении 30.0 м, от точки 2 до точки 3 в юго-западном направлении 38.7 м, от точки 3 до точки 4 в юго-западном направлении 22.1 м, от точки 4 до точки 5 в северо-западном направлении 30.4 м, от точки 5 до точки 6 в северо-восточном

направлении 24.5 м, от точки 6 до точки 1 в северо-восточном направлении 38.0 м;

внутренний контур: от точки 7 до точки 8 в юго-восточном направлении 9.0 м, от точки 8 до точки 9 в юго-западном направлении 4.7 м, от точки 9 до точки 10 в северо-западном направлении 9.0 м, от точки 10 до точки 7 в северо-восточном направлении 4.7 м.

**Режимы использования земель и земельных участков
и требования к градостроительным регламентам в границах
территории зоны охраняемого природного ландшафта
(индекс «ЗОПЛ»)**

В границах территории зоны охраняемого природного ландшафта (индекс «ЗОПЛ») разрешается:

1. Проведение работ, направленных на сохранение природного и культурного ландшафта, в соответствии с действующим законодательством.

2. Комплексное озеленение и благоустройство территории:
посадка деревьев и кустарников с компактной кроной, обеспечивающих условия визуального восприятия объекта культурного наследия;

организация пешеходных дорожек;

размещение малых архитектурных форм и элементов благоустройства (урны, скамьи).

3. Размещение информационных стендов и указателей, высотой не более 2.5 м, площадью информационного поля не более 1.0 кв. м.

4. Обеспечение визуального восприятия объекта культурного наследия в историко-градостроительной и природной среде, в том числе сохранение и восстановление сложившегося в природном ландшафте соотношения открытых и закрытых пространств.

5. Проведение мероприятий, направленных на обеспечение экологической и пожарной безопасности территории.

В границах территории зоны охраняемого природного ландшафта (индекс «ЗОПЛ») запрещается:

1. Строительство объектов капитального строительства.

2. Установка некапитальных строений, сооружений торгового назначения (ларьков, киосков и т.д.).


3. Складирование огнеопасных и взрывоопасных материалов.

4. Установка базовых станций радиотелефонной связи.

5. Размещение рекламных конструкций.

6. Организация необорудованных мест для сбора мусора.

Приложение
к зонам охраны объекта культурного наследия
регионального значения «Братская могила
с захоронением воинов, погибших в период Великой
Отечественной войны 1941-1945 гг.», Тульская область,
Белевский район, д. Долбино, северная окраина





Карта (схема) границ зон охраны объекта культурного наследия

Экспликация:





Объекты культурного наследия регионального значения:

1. «Братская могила с захоронением воинов, погибших в период Великой Отечественной войны 1941 - 1945 гг.», 1941 - 1945 гг. (Тульская область, Белевский район, д. Долбино, северная окраина)




Условные обозначения:

-  - Объект культурного наследия регионального значения
-  - Границы территории объекта культурного наследия


Планировочная структура:

-  - Границы кадастрового квартала
-  - Границы земельного участка
-  - Исторически сложившаяся планировочная структура: грунтовые дороги
-  - Основные въездные и выездные

Природный планировочный каркас:

-  - Высокоствольное озеленение
-  - Луга/низкорослое озеленение
-  - Сельскохозяйственные территории

Состав зон охраны объекта культурного наследия:

-  - Зона охраняемого природного ландшафта ЗОПЛ

**16. Зоны охраны объекта культурного наследия регионального значения
«Братская могила с захоронением воинов, погибших
в период Великой Отечественной войны 1941–1945 гг.»,
расположенного по адресу: Тульская область, Белевский район,
д. Новые Дольцы, и требования к градостроительным регламентам
в границах территории данных зон**

Для объекта культурного наследия регионального значения «Братская могила с захоронением воинов, погибших в период Великой Отечественной войны 1941–1945 гг.», расположенного по адресу: Тульская область, Белевский район, д. Новые Дольцы, устанавливается зона охраняемого природного ландшафта с индексом «ЗОПЛ» (приложение к зонам охраны объекта культурного наследия регионального значения «Братская могила с захоронением воинов, погибших в период Великой Отечественной войны 1941–1945 гг.», Тульская область, Белевский район, д. Новые Дольцы).

Зона охраняемого природного ландшафта (индекс «ЗОПЛ»)

Описание местоположения границ

**Зона охраняемого природного ландшафта
(индекс «ЗОПЛ»)**

(наименование объекта, местоположение границ которого описано (далее – объект))

Раздел 1

Сведения об объекте		
№ п/п	Характеристики объекта	Описание характеристик
1	2	3
1	Местоположение объекта	Тульская область, Белевский район, д. Новые Дольцы
2	Площадь объекта +/- величина погрешности определения площади (Р+/- Дельта Р)	2 455 м ² ± 17 м ²
3	Иные характеристики объекта	-

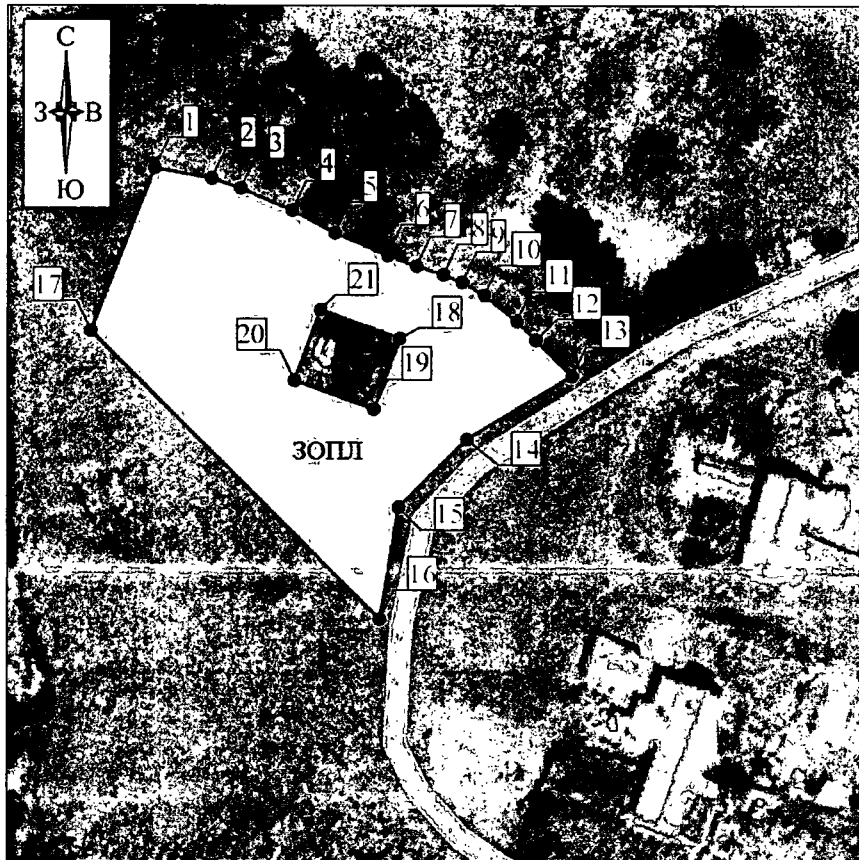
Раздел 2

Сведения о местоположении границ объекта					
1. Система координат МСК-71.1					
2. Сведения о характерных точках границ объекта					
Обозначение характерных точек границ	Координаты, м		Метод определения координат характерной точки	Средняя квадратическая погрешность положения характерной точки (Mt), м	Описание обозначения точки на местности (при наличии)
	Геодезическая система координат				
	X	Y			
1	2	3	4	5	6
ЗОПЛ внешний контур					
1	679776,19	164342,48	Картометрический метод	0.10	-
2	679774,57	164351,53	Картометрический метод	0.10	-
3	679772,99	164356,08	Картометрический метод	0.10	-
4	679769,50	164364,16	Картометрический метод	0.10	-
5	679765,94	164371,02	Картометрический метод	0.10	-
6	679762,37	164379,33	Картометрический метод	0.10	-
7	679760,66	164383,94	Картометрический метод	0.10	-
8	679759,30	164388,20	Картометрический метод	0.10	-
9	679758,11	164391,17	Картометрический метод	0.10	-
10	679756,04	164394,67	Картометрический метод	0.10	-
11	679751,87	164399,81	Картометрический метод	0.10	-
12	679748,85	164402,83	Картометрический метод	0.10	-
13	679743,07	164408,56	Картометрический метод	0.10	-
14	679732,96	164391,92	Картометрический метод	0.10	-
15	679722,21	164381,17	Картометрический метод	0.10	-
16	679704,45	164378,18	Картометрический метод	0.10	-
17	679750,34	164332,29	Картометрический метод	0.10	-
1	679776,19	164342,48	Картометрический метод	0.10	-
ЗОПЛ внутренний контур					
18	679749,09	164381,29	Картометрический метод	0.10	-
19	679737,81	164377,17	Картометрический метод	0.10	-
20	679742,41	164364,55	Картометрический метод	0.10	-

1	2	3	4	5	6
21	679753,69	164368,66	Картометрический метод	0.10	-
18	679749,09	164381,29	Картометрический метод	0.10	-
3. Сведения о характерных точках части (частей) границы объекта					
Обозначение характерных точек границ	Координаты, м		Метод определения координат характерной точки	Средняя квадратическая погрешность положения характерной точки (Mt), м	Описание обозначения точки на местности (при наличии)
	X	Y			
1	2	3	4	5	6
-	-	-	-	-	-

Раздел 4

План границ объекта



Масштаб 1: 100

Используемые условные знаки и обозначения

-  - граница ЗОУИТ
-  - обозначение характерной точки границы ЗОУИТ



Дата "12" октября 2021г.

Граница территории зоны охраняемого природного ландшафта (индекс «ЗОНЛ») проходит:

внешний контур: от точки 1 до точки 2 в юго-восточном направлении 9.2 м, от точки 2 до точки 3 в юго-восточном направлении 4.8 м, от точки 3 до точки 4 в юго-восточном направлении 8.8 м, от точки 4 до точки 5 в юго-восточном направлении 7.7 м, от точки 5 до точки 6 в юго-восточном направлении 9.0 м, от точки 6 до точки 7 в юго-восточном направлении 4.9 м,

от точки 7 до точки 8 в юго-восточном направлении 4.5 м, от точки 8 до точки 9 в юго-восточном направлении 3.2 м, от точки 9 до точки 10 в юго-восточном направлении 4.1 м, от точки 10 до точки 11 в юго-восточном направлении 6.6 м, от точки 11 до точки 12 в юго-восточном направлении 4.3 м, от точки 12 до точки 13 в юго-восточном направлении 8.1 м, от точки 13 до точки 14 в юго-западном направлении 19.5 м, от точки 14 до точки 15 в юго-западном направлении 15.2 м, от точки 15 до точки 16 в юго-западном направлении 18.0 м, от точки 16 до точки 17 в северо-западном направлении 64.9 м, от точки 17 до точки 1 в северо-восточном направлении 27.8 м;

внутренний контур: от точки 18 до точки 19 в юго-западном направлении 12.0 м, от точки 19 до точки 20 в северо-западном направлении 13.4 м, от точки 20 до точки 21 в северо-восточном направлении 12.0 м, от точки 21 до точки 18 в юго-восточном направлении 13.4 м.

**Режимы использования земель и земельных участков
и требования к градостроительным регламентам в границах
территории зоны охраняемого природного ландшафта
(индекс «ЗОПЛ»)**

В границах территории зоны охраняемого природного ландшафта (индекс «ЗОПЛ») разрешается:


1. Проведение работ, направленных на сохранение природного и культурного ландшафта, в соответствии с действующим законодательством.
2. Комплексное озеленение и благоустройство территории:
посадка деревьев и кустарников с компактной кроной, обеспечивающих условия визуального восприятия объекта культурного наследия;
организация пешеходных дорожек;
размещение малых архитектурных форм и элементов благоустройства (урны, скамьи).
3. Размещение информационных стендов и указателей, высотой не более 2.5 м, площадью информационного поля не более 1.0 кв. м.
4. Обеспечение визуального восприятия объекта культурного наследия в историко-градостроительной и природной среде, в том числе сохранение и восстановление сложившегося в природном ландшафте соотношения открытых и закрытых пространств.
5. Проведение мероприятий, направленных на обеспечение экологической и пожарной безопасности территории.

В границах территории зоны охраняемого природного ландшафта (индекс «ЗОПЛ») запрещается:

1. Строительство объектов капитального строительства.

2. Установка некапитальных строений, сооружений торгового назначения (ларьков, киосков и т.д.).
3. Складирование огнеопасных и взрывоопасных материалов.
4. Установка базовых станций радиотелефонной связи.
5. Размещение рекламных конструкций.
6. Организация необорудованных мест для сбора мусора.

Приложение
к зонам охраны объекта культурного наследия
регионального значения «Братская могила
с захоронением воинов, погибших в период Великой
Отечественной войны 1941-1945 гг.», Тульская область,
Белевский район, д. Новые Дольцы





Карта (схема) границ зон охраны объекта культурного наследия

Экспликация:



Объекты культурного наследия регионального значения:

1. «Братская могила с захоронением воинов, погибших в период Великой Отечественной войны 1941 - 1945 гг.», 1941 - 1945 гг. (Тульская область, Белевский район, д. Новые Дольцы)




Условные обозначения:

-  - Объект культурного наследия регионального значения
-  - Границы территории объекта культурного наследия

Планировочная структура:

-  - Границы земельного участка
-  - Исторически сложившаяся планировочная структура: грунтовые дороги

Природный и планировочный каркас:

-  - Высокоствольное озеленение
-  - Луга/низкорослое озеленение
-  - Сельскохозяйственные территории

Состав зон охраны объекта культурного наследия:

-  - Зона охраняемого природного ландшафта ЗОПЛ

17. Зоны охраны объекта культурного наследия регионального значения «Братская могила с захоронением воинов, погибших в боях в период Великой Отечественной войны 1941–1945 гг.», расположенного по адресу: Тульская область, Белевский район, д. Железница, и требования к градостроительным регламентам в границах территории данных зон

Для объекта культурного наследия регионального значения «Братская могила с захоронением воинов, погибших в боях в период Великой Отечественной войны 1941–1945 гг.», расположенного по адресу: Тульская область, Белевский район, д. Железница, устанавливается охранный индекс «ОЗ» (приложение к зонам охраны объекта культурного наследия регионального значения «Братская могила с захоронением воинов, погибших в боях в период Великой Отечественной войны 1941–1945 гг.», Тульская область, Белевский район, д. Железница).

Охранный индекс «ОЗ»

Описание местоположения границ

Охранный индекс «ОЗ»

(наименование объекта, местоположение границ которого описано (далее – объект))

Раздел 1

Сведения об объекте		
№ п/п	Характеристики объекта	Описание характеристик
1	2	3
1	Местоположение объекта	Тульская область, Белевский район, д. Железница
2	Площадь объекта +/- величина погрешности определения площади (Р+/- Дельта Р)	392 м2 ± 7 м2
3	Иные характеристики объекта	-

Раздел 2

Сведения о местоположении границ объекта					
1. Система координат МСК-71.1					
2. Сведения о характерных точках границ объекта					
Обозначение характерных точек границ	Координаты, м		Метод определения координат характерной точки	Средняя квадратическая погрешность положения характерной точки (Mt), м	Описание обозначения точки на местности (при наличии)
	Геодезическая система координат				
	X	Y			
1	2	3	4	5	6
ОЗ внешний контур					
1	680536,87	175808,23	Картометрический метод	0.10	-
2	680521,79	175822,84	Картометрический метод	0.10	-
3	680516,35	175816,68	Картометрический метод	0.10	-
4	680508,02	175805,12	Картометрический метод	0.10	-
5	680523,41	175791,95	Картометрический метод	0.10	-
1	680536,87	175808,23	Картометрический метод	0.10	-
ОЗ внутренний контур					
6	680526,95	175808,03	Картометрический метод	0.10	-
7	680521,30	175813,43	Картометрический метод	0.10	-
8	680516,13	175807,39	Картометрический метод	0.10	-
9	680522,00	175802,04	Картометрический метод	0.10	-
6	680526,95	175808,03	Картометрический метод	0.10	-
3. Сведения о характерных точках части (частей) границы объекта					
Обозначение характерных точек границ	Координаты, м		Метод определения координат характерной точки	Средняя квадратическая погрешность положения характерной точки (Mt), м	Описание обозначения точки на местности (при наличии)
	X	Y			
	1	2			
-	-	-	-	-	-

Раздел 4

План границ объекта



Масштаб 1: 1000

Используемые условные знаки и обозначения

-  - граница ЗОУИТ
-  - обозначение характерной точки границы ЗОУИТ



Дата "12" октября 2021г.

Граница территории охранной зоны (индекс «ОЗ») проходит:
 внешний контур: от точки 1 до точки 2 в юго-восточном направлении 21.0 м, от точки 2 до точки 3 в юго-западном направлении 8.2 м, от точки 3 до точки 4 в юго-западном направлении 14.3 м, от точки 4 до точки 5 в северо-западном направлении 20.3 м, от точки 5 до точки 1 в северо-восточном направлении 21.1 м;

внутренний контур: от точки 6 до точки 7 в юго-восточном направлении 7.8 м, от точки 7 до точки 8 в юго-западном направлении 8.0 м, от точки 8 до точки 9 в северо-западном направлении 7.9 м, от точки 9 до точки 6 в северо-восточном направлении 7.8 м.

**Режимы использования земель и земельных участков
и требования к градостроительным регламентам в границах
территории охранной зоны (индекс «ОЗ»)**

В границах территории охранной зоны (индекс «ОЗ») разрешается:

1. Работы по обеспечению сохранности объекта культурного наследия.
2. Музеефикация и увековечение памяти погибших защитников Отечества.

3. Осуществление деятельности, предусмотренной Федеральным законом от 12 января 1996 года №8-ФЗ «О погребении и похоронном деле».

4. Установка, ремонт и реконструкция надмогильных сооружений на территории кладбища высотой не более 2.0 м, а также ограждений высотой не более 1.5 м.

5. Благоустройство территории:

реконструкция существующего, при необходимости установка нового ограждения (забора) территории кладбища;

проведение работ по озеленению: разбивка цветников, посадка декоративных кустарников; санация (при необходимости) существующих деревьев и кустарников;

организация пешеходных дорожек, обеспечивающих беспрепятственный подход к объекту культурного наследия, с использованием в их покрытии традиционных материалов (камень, гранит и иные материалы и (или) материалов, имитирующих натуральные, в том числе тротуарную плитку серых и коричневых оттенков);

установка скамеек.

В границах территории охранной зоны (индекс «ОЗ») запрещается:

1. Строительство объектов капитального строительства, за исключением применения специальных мер, направленных на сохранение и восстановление (регенерацию) историко-градостроительной и (или) природной среды объекта культурного наследия (восстановление, воссоздание, восполнение частично или полностью утраченных элементов и (или) характеристик историко-градостроительной и (или) природной среды).


2. Складирование огнеопасных и взрывоопасных материалов.

3. Установка базовых станций радиотелефонной связи.

4. Размещение рекламных конструкций.

5. Организация необорудованных мест для сбора мусора.

Приложение
к зонам охраны объекта культурного наследия
регионального значения «Братская могила
с захоронением воинов, погибших в боях в период
Великой Отечественной войны 1941-1945 гг.»,
Тульская область, Белевский район, д. Железница





Карта (схема) границ зон охраны объекта культурного наследия

Экспликация:




Объекты культурного наследия регионального значения:

1. «Братская могила с захоронением воинов, погибших в боях в период Великой Отечественной войны 1941 - 1945 гг.», 1941 - 1945 гг. (Тульская область, Белевский район, д. Железница)



Условные обозначения:

-  - Объект культурного наследия регионального значения
-  - Границы территории объекта культурного наследия

Планировочная структура:

-  - Границы земельного участка
-  - Исторически сложившаяся планировочная структура: дороги с твердым покрытием/грунтовые дороги
-  - Сохранившиеся исторические кладбища

Природный планировочный каркас:

-  - Высокоствольное озеленение
-  - Луга/низкорослое озеленение

Состав зон охраны объекта культурного наследия:

-  - Охранная зона объекта культурного наследия ОЗ

**18. Зоны охраны объекта культурного наследия регионального значения
«Братская могила с захоронением воинов, погибших в период
Великой Отечественной войны 1941–1945 гг.»,
расположенного по адресу: Тульская область, Белевский район,
с. Жуково, и требования к градостроительным регламентам
в границах территории данных зон**

Для объекта культурного наследия регионального значения «Братская могила с захоронением воинов, погибших в период Великой Отечественной войны 1941–1945 гг.», расположенного по адресу: Тульская область, Белевский район, с. Жуково, устанавливается зона регулирования застройки и хозяйственной деятельности с индексом «ЗРЗ» и зона охраняемого природного ландшафта с индексом «ЗОПЛ» (приложение к зонам охраны объекта культурного наследия регионального значения «Братская могила с захоронением воинов, погибших в период Великой Отечественной войны 1941–1945 гг.», Тульская область, Белевский район, с. Жуково).

**Зона регулирования застройки и хозяйственной деятельности
(индекс «ЗРЗ»)**

Описание местоположения границ

**Зона регулирования застройки и хозяйственной деятельности
(индекс «ЗРЗ»)**

(наименование объекта, местоположение границ которого описано (далее – объект))

Раздел 1

Сведения об объекте		
№ п/п	Характеристики объекта	Описание характеристик
1	2	3
1	Местоположение объекта	Тульская область, Белевский район, с. Жуково
2	Площадь объекта +/- величина погрешности определения площади (Р +/- Дельта Р)	2 002 м ² ± 16 м ²
3	Иные характеристики объекта	-

Раздел 2

Сведения о местоположении границ объекта					
1. Система координат МСК-71.1					
2. Сведения о характерных точках границ объекта					
Обозначение характерных точек границ	Координаты, м		Метод определения координат характерной точки	Средняя квадратическая погрешность положения характерной точки (Mt), м	Описание обозначения точки на местности (при наличии)
	Геодезическая система координат				
	X	Y			
1	2	3	4	5	6
ЗРЗ					
1	704342,88	167587,56	Картометрический метод	0.10	-
2	704340,29	167615,24	Картометрический метод	0.10	-
3	704282,87	167604,38	Картометрический метод	0.10	-
4	704285,44	167589,32	Картометрический метод	0.10	-
5	704288,03	167563,94	Картометрический метод	0.10	-
6	704316,83	167566,07	Картометрический метод	0.10	-
7	704318,70	167576,67	Картометрический метод	0.10	-
8	704319,48	167587,53	Картометрический метод	0.10	-
1	704342,88	167587,56	Картометрический метод	0.10	-
3. Сведения о характерных точках части (частей) границы объекта					
Обозначение характерных точек границ	Координаты, м		Метод определения координат характерной точки	Средняя квадратическая погрешность положения характерной точки (Mt), м	Описание обозначения точки на местности (при наличии)
	X	Y			
	2	3			
1	2	3	4	5	6
-	-	-	-	-	-

Раздел 4

План границ объекта



Масштаб 1: 1000

Используемые условные знаки и обозначения

-  - граница ЗОУИТ
-  - обозначение характерной точки границы ЗОУИТ



Дата "12" октября 2021г.

Граница территории зоны регулирования застройки и хозяйственной деятельности (индекс «ЗРЗ») проходит: от точки 1 до точки 2 в юго-восточном направлении 27.8 м, от точки 2 до точки 3 в юго-западном направлении 58.4 м, от точки 3 до точки 4 в северо-западном направлении 15.3 м, от точки 4 до точки 5 в северо-западном направлении 25.5 м, от точки 5 до точки 6 в северо-восточном направлении 28.9 м, от точки 6 до точки 7

в северо-восточном направлении 10.8 м, от точки 7 до точки 8 в северо-восточном направлении 10.9 м, от точки 8 до точки 1 в северном направлении 23.4 м.

**Режимы использования земель и земельных участков
и требования к градостроительным регламентам в границах
территории зоны регулирования застройки
и хозяйственной деятельности
(индекс «ЗРЗ»)**

В границах территории зоны регулирования застройки и хозяйственной деятельности (индекс «ЗРЗ») разрешается:

1. Капитальный ремонт, реконструкция и строительство объектов капитального строительства, при условии обеспечения сохранности объектов культурного наследия, а также с соблюдением высотного ограничения – не более 12 метров (измеряется от нижней отметки уровня земли до наивысшей точки здания, строения, сооружения).

2. Использование в отделке фасадов традиционных материалов (дерево, штукатурка под покраску, лицевой кирпич, камень).

3. Организация архитектурной подсветки зданий, строений, сооружений, элементов благоустройства и озеленения.

4. Снос объектов капитального строительства или их частей, не являющихся объектами культурного наследия, выявленными объектами культурного наследия, объектами, обладающими признаками объектов культурного наследия, в порядке и на основании, предусмотренном Градостроительным кодексом Российской Федерации.

5. Капитальный ремонт, реконструкция существующих сетей инженерно-технического обеспечения, строительство новых, необходимых для функционирования застройки (водоснабжение, канализация, отопление, газоснабжение, водоотведение – подземным способом; электроснабжение, связь – надземным или подземным способом).

6. Проведение мероприятий, направленных на обеспечение экологической и пожарной безопасности территории.

В границах территории зоны регулирования застройки и хозяйственной деятельности (индекс «ЗРЗ») запрещается:

1. Применение строительных технологий, оказывающих динамическое воздействие на объект культурного наследия.

2. Складирование огнеопасных и взрывоопасных материалов, размещение автозаправочных станций, складов горюче-смазочных материалов, станций технического обслуживания, используемых

для технического осмотра и ремонта транспортных средств, осуществление мойки транспортных средств.

3. Размещение рекламных конструкций, уличных растяжек и других элементов городской среды рекламного характера, за исключением элементов декоративного оформления и информации о мероприятиях праздничного и событийного характера.

4. Организация необорудованных мест для сбора мусора.

Зона охраняемого природного ландшафта (индекс «ЗОПЛ»)

Описание местоположения границ

Зона охраняемого природного ландшафта (индекс «ЗОПЛ»)

(наименование объекта, местоположение границ которого описано (далее – объект))

Раздел 1

Сведения об объекте		
№ п/п	Характеристики объекта	Описание характеристик
1	2	3
1	Местоположение объекта	Тульская область, Белевский район, с. Жуково
2	Площадь объекта +/- величина погрешности определения площади (P+/- Дельта P)	1 768 м ² ± 15 м ²
3	Иные характеристики объекта	-

Раздел 2

Сведения о местоположении границ объекта					
1. Система координат МСК-71.1					
2. Сведения о характерных точках границ объекта					
Обозначение характерных точек границ	Координаты, м		Метод определения координат характерной точки	Средняя квадратическая погрешность положения характерной точки (Mt), м	Описание обозначения точки на местности (при наличии)
	Геодезическая система координат				
	X	Y			
1	2	3	4	5	6
ЗОПЛ внешний контур					
1	704374,17	167582,69	Картометрический метод	0.10	-
2	704355,20	167587,58	Картометрический метод	0.10	-
3	704319,48	167587,53	Картометрический метод	0.10	-

1	2	3	4	5	6
4	704318,70	167576,67	Картометрический метод	0.10	-
5	704316,83	167566,07	Картометрический метод	0.10	-
6	704318,59	167550,12	Картометрический метод	0.10	-
7	704320,25	167544,42	Картометрический метод	0.10	-
8	704329,42	167547,08	Картометрический метод	0.10	-
9	704349,79	167549,61	Картометрический метод	0.10	-
10	704373,95	167550,14	Картометрический метод	0.10	-
11	704373,88	167553,09	Картометрический метод	0.10	-
12	704373,94	167559,17	Картометрический метод	0.10	-
1	704374,17	167582,69	Картометрический метод	0.10	-
ЗОПЛ внутренний контур					
13	704345,30	167561,66	Картометрический метод	0.10	-
14	704343,57	167580,11	Картометрический метод	0.10	-
15	704323,67	167577,74	Картометрический метод	0.10	-
16	704325,31	167559,85	Картометрический метод	0.10	-
13	704345,30	167561,66	Картометрический метод	0.10	-
3. Сведения о характерных точках части (частей) границы объекта					
Обозначение характерных точек границ	Координаты, м		Метод определения координат характерной точки	Средняя квадратическая погрешность положения характерной точки (Mt), м	Описание обозначения точки на местности (при наличии)
	X	Y			
1	2	3	4	5	6
-	-	-	-	-	-

Раздел 4

План границ объекта



Масштаб 1: 1000

Используемые условные знаки и обозначения

-  - граница ЗОУИТ
-  - обозначение характерной точки границы ЗОУИТ



Дата "12" октября 2021г.

Граница территории зоны охраняемого природного ландшафта (индекс «ЗОПЛ») проходит:

внешний контур: от точки 1 до точки 2 в юго-восточном направлении 19.6 м, от точки 2 до точки 3 в южном направлении 35.7 м, от точки 3 до точки 4 в юго-западном направлении 10.9 м, от точки 4 до точки 5 в юго-западном направлении 10.8 м, от точки 5 до точки 6 в северо-западном направлении 16.0 м, от точки 6 до точки 7 в северо-западном

направлении 5.9 м, от точки 7 до точки 8 в северо-восточном направлении 9.5 м, от точки 8 до точки 9 в северо-восточном направлении 20.5 м, от точки 9 до точки 10 в северо-восточном направлении 24.2 м, от точки 10 до точки 11 в юго-восточном направлении 3.0 м, от точки 11 до точки 12 в северо-восточном направлении 6.1 м, от точки 12 до точки 1 в северо-восточном направлении 23.5 м;

внутренний контур: от точки 13 до точки 14 в юго-восточном направлении 18.5 м, от точки 14 до точки 15 в юго-западном направлении 20.0 м, от точки 15 до точки 16 в северо-западном направлении 18.0 м, от точки 16 до точки 13 в северо-восточном направлении 20.1 м.

**Режимы использования земель и земельных участков
и требования к градостроительным регламентам в границах
территории зоны охраняемого природного ландшафта
(индекс «ЗОПЛ»)**


В границах территории зоны охраняемого природного ландшафта (индекс «ЗОПЛ») разрешается:

1. Проведение работ, направленных на сохранение природного и культурного ландшафта, в соответствии с действующим законодательством.
2. Комплексное озеленение и благоустройство территории:
посадка деревьев и кустарников с компактной кроной, обеспечивающих условия визуального восприятия объекта культурного наследия;
организация пешеходных дорожек;
размещение малых архитектурных форм и элементов благоустройства (урны, скамьи).
3. Размещение информационных стендов и указателей, высотой не более 2.5 м, площадью информационного поля не более 1.0 кв. м.
4. Обеспечение визуального восприятия объекта культурного наследия в историко-градостроительной и природной среде, в том числе сохранение и восстановление сложившегося в природном ландшафте соотношения открытых и закрытых пространств.
5. Проведение мероприятий, направленных на обеспечение экологической и пожарной безопасности территории.

В границах территории зоны охраняемого природного ландшафта (индекс «ЗОПЛ») запрещается:

1. Строительство объектов капитального строительства.
2. Установка некапитальных строений, сооружений торгового назначения (ларьков, киосков и т.д.).
3. Складирование огнеопасных и взрывоопасных материалов.
4. Установка базовых станций радиотелефонной связи.
5. Размещение рекламных конструкций.
6. Организация необорудованных мест для сбора мусора.

Приложение
к зонам охраны объекта культурного наследия
регионального значения «Братская могила
с захоронением воинов, погибших в период Великой
Отечественной войны 1941-1945 гг.»,
Тульская область, Белевский район, с. Жуково



Карта (схема) границ зон охраны объекта культурного наследия

Экспликация:

Объекты культурного наследия регионального значения:


1. «Братская могила с захоронением воинов, погибших в период Великой Отечественной войны 1941 - 1945 гг.», 1941 - 1945 гг. (Тульская область, Белевский район, с. Жуково)


Условные обозначения:

 - Объект культурного наследия регионального значения

 - Границы территории объекта культурного наследия

Планировочная структура:


 - Границы земельного участка

 - Историческая сложившаяся планировочная структура: дороги с твердым покрытием/грунтовые дороги

Природная планировочная структура:

 - Высокоствольное озеленение

 - Луга/низкорослое озеленение

 - Сельскохозяйственные территории

Состав зон охраны объекта культурного наследия:

 - Зона охраняемого природного ландшафта ЗОПЛ

 - Зона регулирования застройки и хозяйственной деятельности ЗРЗ

**19. Зоны охраны объекта культурного наследия регионального значения
«Братская могила с захоронением воинов, погибших
в период Великой Отечественной войны 1941–1945 гг.»,
расположенного по адресу: Тульская область, Белевский район,
с. Зайцево, и требования к градостроительным регламентам
в границах территории данных зон**

Для объекта культурного наследия регионального значения «Братская могила с захоронением воинов, погибших в период Великой Отечественной войны 1941–1945 гг.», расположенного по адресу: Тульская область, Белевский район, с. Зайцево, устанавливается зона охраняемого природного ландшафта с индексом «ЗОПЛ» (приложение к зонам охраны объекта культурного наследия регионального значения «Братская могила с захоронением воинов, погибших в период Великой Отечественной войны 1941–1945 гг.», Тульская область, Белевский район, с. Зайцево).

Зона охраняемого природного ландшафта (индекс «ЗОПЛ»)

Описание местоположения границ

**Зона охраняемого природного ландшафта
(индекс «ЗОПЛ»)**

(наименование объекта, местоположение границ которого описано (далее – объект))

Раздел 1


Сведения об объекте		
№ п/п	Характеристики объекта	Описание характеристик
1	2	3
1	Местоположение объекта	Тульская область, Белевский район, с. Зайцево
2	Площадь объекта +/- величина погрешности определения площади (Р+/- Дельта Р)	1 007 м ² ± 11 м ²
3	Иные характеристики объекта	-

Раздел 2

Сведения о местоположении границ объекта					
1. Система координат МСК-71.1					
2. Сведения о характерных точках границ объекта					
Обозначение характерных точек границ	Координаты, м		Метод определения координат характерной точки	Средняя квадратическая погрешность положения характерной точки (Mt), м	Описание обозначения точки на местности (при наличии)
	Геодезическая система координат				
	X	Y			
1	2	3	4	5	6
ЗОПЛ внешний контур					
1	684614,54	159088,67	Картометрический метод	0.10	-
2	684614,54	159109,95	Картометрический метод	0.10	-
3	684577,03	159120,01	Картометрический метод	0.10	-
4	684572,09	159099,36	Картометрический метод	0.10	-
5	684572,09	159088,67	Картометрический метод	0.10	-
1	684614,54	159088,67	Картометрический метод	0.10	-
ЗОПЛ внутренний контур					
6	684596,23	159096,29	Картометрический метод	0.10	-
7	684596,41	159102,73	Картометрический метод	0.10	-
8	684583,41	159103,39	Картометрический метод	0.10	-
9	684583,23	159096,95	Картометрический метод	0.10	-
6	684596,23	159096,29	Картометрический метод	0.10	-
3. Сведения о характерных точках части (частей) границы объекта					
Обозначение характерных точек границ	Координаты, м		Метод определения координат характерной точки	Средняя квадратическая погрешность положения характерной точки (Mt), м	Описание обозначения точки на местности (при наличии)
	X	Y			
	1	2			
-	-	-	-	-	-

Раздел 4

План границ объекта



Масштаб 1: 1000

Используемые условные знаки и обозначения

-  - граница ЗОУИТ
-  - обозначение характерной точки границы ЗОУИТ



Дата "12" октября 2021г.

Граница территории зоны охраняемого природного ландшафта (индекс «ЗОПЛ») проходит:

внешний контур: от точки 1 до точки 2 в восточном направлении 21.3 м, от точки 2 до точки 3 в юго-восточном направлении 38.8 м, от точки 3 до точки 4 в юго-западном направлении 21.2 м, от точки 4 до точки 5 в западном направлении 10.7 м, от точки 5 до точки 1 в северном направлении 42.5 м;

внутренний контур: от точки 6 до точки 7 в северо-восточном направлении 6.4 м, от точки 7 до точки 8 в юго-восточном направлении 13.0 м, от точки 8 до точки 9 в юго-западном направлении 6.4 м, от точки 9 до точки 6 в северо-западном направлении 13.0 м.

**Режимы использования земель и земельных участков
и требования к градостроительным регламентам в границах
территории зоны охраняемого природного ландшафта
(индекс «ЗОПЛ»)**


В границах территории зоны охраняемого природного ландшафта (индекс «ЗОПЛ») разрешается:

1. Проведение работ, направленных на сохранение природного и культурного ландшафта, в соответствии с действующим законодательством.
2. Комплексное озеленение и благоустройство территории:
посадка деревьев и кустарников с компактной кроной, обеспечивающих условия визуального восприятия объекта культурного наследия;
организация пешеходных дорожек;
размещение малых архитектурных форм и элементов благоустройства (урны, скамьи).
3. Размещение информационных стендов и указателей, высотой не более 2.5 м, площадью информационного поля не более 1.0 кв. м.
4. Обеспечение визуального восприятия объекта культурного наследия в историко-градостроительной и природной среде, в том числе сохранение и восстановление сложившегося в природном ландшафте соотношения открытых и закрытых пространств.
5. Проведение мероприятий, направленных на обеспечение экологической и пожарной безопасности территории.

В границах территории зоны охраняемого природного ландшафта (индекс «ЗОПЛ») запрещается:

1. Строительство объектов капитального строительства.
2. Установка некапитальных строений, сооружений торгового назначения (ларьков, киосков и т.д.).
3. Складирование огнеопасных и взрывоопасных материалов.
4. Установка базовых станций радиотелефонной связи.
5. Размещение рекламных конструкций.
6. Организация необорудованных мест для сбора мусора.

Приложение
к зонам охраны объекта культурного наследия
регионального значения «Братская могила
с захоронением воинов, погибших в период Великой
Отечественной войны 1941 — 1945 гг.»,
Тульская область, Белевский район, с. Зайцево





Карта (схема) границ зон охраны объекта культурного наследия

Экспликация:




Объекты культурного наследия регионального значения:

1. «Братская могила с захоронением воинов, погибших в период Великой Отечественной войны 1941 - 1945 гг.», 1941 - 1945 гг. (Тульская область, Белевский район, с. Зайцево)




Условные обозначения:

-  - Объект культурного наследия регионального значения
-  - Границы территории объекта культурного наследия

Планировочная структура:

-  - Границы земельного участка
-  - Исторически сложившаяся планировочная структура: грунтовые дороги
-  - Основные въездные направления

Природный и планировочный каркас:

-  - Высокоствольное озеленение
-  - Луга и низкорослое озеленение
-  - Сельскохозяйственные территории

Состав зон охраны объекта культурного наследия:

-  - Зона охраняемого природного ландшафта ЗОПЛ

**20. Зоны охраны объекта культурного наследия регионального значения
«Братская могила с захоронением воинов, погибших
в период Великой Отечественной войны 1941–1945 гг.»,
расположенного по адресу: Тульская область, Белевский район,
д. Кочерово, и требования к градостроительным регламентам
в границах территории данных зон**

Для объекта культурного наследия регионального значения «Братская могила с захоронением воинов, погибших в период Великой Отечественной войны 1941–1945 гг.», расположенного по адресу: Тульская область, Белевский район, д. Кочерово, устанавливается зона регулирования застройки и хозяйственной деятельности с индексом «ЗРЗ» и зона охраняемого природного ландшафта с индексом «ЗОПЛ» (приложение к зонам охраны объекта культурного наследия регионального значения «Братская могила с захоронением воинов, погибших в период Великой Отечественной войны 1941–1945 гг.», Тульская область, Белевский район, д. Кочерово).

**Зона регулирования застройки и хозяйственной деятельности
(индекс «ЗРЗ»)**

Описание местоположения границ

**Зона регулирования застройки и хозяйственной деятельности
(индекс «ЗРЗ»)**

(наименование объекта, местоположение границ которого описано (далее – объект))

Раздел 1

Сведения об объекте		
№ п/п	Характеристики объекта	Описание характеристик
1	2	3
1	Местоположение объекта	Тульская область, Белевский район, д. Кочерово
2	Площадь объекта +/- величина погрешности определения площади (Р+/- Дельта Р)	2 064 м ² ± 15 м ²
3	Иные характеристики объекта	-

Раздел 2

Сведения о местоположении границ объекта					
1. Система координат МСК-71.1					
2. Сведения о характерных точках границ объекта					
Обозначение характерных точек границ	Координаты, м		Метод определения координат характерной точки	Средняя квадратическая погрешность положения характерной точки (Mt), м	Описание обозначения точки на местности (при наличии)
	Геодезическая система координат				
	X	Y			
1	2	3	4	5	6
ЗРЗ					
1	675869,02	165276,70	Картометрический метод	0.10	-
2	675912,58	165267,18	Картометрический метод	0.10	-
3	675921,58	165308,37	Картометрический метод	0.10	-
4	675879,77	165325,93	Картометрический метод	0.10	-
1	675869,02	165276,70	Картометрический метод	0.10	-
3. Сведения о характерных точках части (частей) границы объекта					
Обозначение характерных точек границ	Координаты, м		Метод определения координат характерной точки	Средняя квадратическая погрешность положения характерной точки (Mt), м	Описание обозначения точки на местности (при наличии)
	X	Y			
	1	2			
-	-	-	-	-	-

Раздел 4

План границ объекта



Масштаб 1: 1000

Используемые условные знаки и обозначения

-  - граница ЗОУИТ
-  - обозначение характерной точки границы ЗОУИТ



Дата "12" октября 2021г.

Граница территории зоны регулирования застройки и хозяйственной деятельности (индекс «ЗРЗ») проходит: от точки 1 до точки 2 в северо-западном направлении 44.6 м, от точки 2 до точки 3 в северо-восточном направлении 42.2 м, от точки 3 до точки 4 в юго-восточном направлении 45.3 м, от точки 4 до точки 1 в юго-западном направлении 50.4 м.

**Режимы использования земель и земельных участков
и требования к градостроительным регламентам
в границах территории зоны регулирования застройки
и хозяйственной деятельности
(индекс «ЗРЗ»)**

В границах территории зоны регулирования застройки и хозяйственной деятельности (индекс «ЗРЗ») разрешается:

1. Капитальный ремонт, реконструкция и строительство объектов капитального строительства, при условии обеспечения сохранности объектов культурного наследия, а также с соблюдением высотного ограничения – не более 6 метров (измеряется от нижней отметки уровня земли до наивысшей точки здания, строения, сооружения).

2. Использование в отделке фасадов традиционных материалов (дерево, штукатурка под покраску, лицевой кирпич, камень).

3. Организация архитектурной подсветки зданий, строений, сооружений, элементов благоустройства и озеленения.

4. Снос объектов капитального строительства или их частей, не являющихся объектами культурного наследия, выявленными объектами культурного наследия, объектами, обладающими признаками объектов культурного наследия, в порядке и на основании, предусмотренном Градостроительным кодексом Российской Федерации.

5. Капитальный ремонт, реконструкция существующих сетей инженерно-технического обеспечения, строительство новых, необходимых для функционирования застройки (водоснабжение, канализация, отопление, газоснабжение, водоотведение – подземным способом; электроснабжение, связь – надземным или подземным способом).

6. Проведение мероприятий, направленных на обеспечение экологической и пожарной безопасности территории.

В границах территории зоны регулирования застройки и хозяйственной деятельности (индекс «ЗРЗ») запрещается:

1. Применение строительных технологий, оказывающих динамическое воздействие на объект культурного наследия.

2. Складирование огнеопасных и взрывоопасных материалов, размещение автозаправочных станций, складов горюче-смазочных материалов, станций технического обслуживания, используемых для технического осмотра и ремонта транспортных средств, осуществление мойки транспортных средств.

3. Размещение рекламных конструкций, уличных растяжек и других элементов городской среды рекламного характера, за исключением элементов декоративного оформления и информации о мероприятиях праздничного и событийного характера.

4. Организация необорудованных мест для сбора мусора.

Зона охраняемого природного ландшафта (индекс «ЗОПЛ»)

Описание местоположения границ

Зона охраняемого природного ландшафта (индекс «ЗОПЛ»)

(наименование объекта, местоположение границ которого описано (далее – объект))

Раздел 1

Сведения об объекте		
№ п/п	Характеристики объекта	Описание характеристик
1	2	3
1	Местоположение объекта	Тульская область, Белевский район, д. Кочерово
2	Площадь объекта +/- величина погрешности определения площади (P+/- Дельта P)	1 648 м ² ± 14 м ²
3	Иные характеристики объекта	-


Раздел 2

Сведения о местоположении границ объекта					
1. Система координат МСК-71.1					
2. Сведения о характерных точках границ объекта					
Обозначение характерных точек границ	Координаты, м		Метод определения координат характерной точки	Средняя квадратическая погрешность положения характерной точки (Mt), м	Описание обозначения точки на местности (при наличии)
	Геодезическая система координат				
	X	Y			
1	2	3	4	5	6
ЗОПЛ внешний контур					
1	675879,77	165325,93	Картометрический метод	0.10	-
2	675842,43	165335,22	Картометрический метод	0.10	-
3	675833,13	165297,82	Картометрический метод	0.10	-
4	675844,61	165289,07	Картометрический метод	0.10	-
5	675854,98	165282,98	Картометрический метод	0.10	-
6	675869,02	165276,70	Картометрический метод	0.10	-
1	675879,77	165325,93	Картометрический метод	0.10	-
ЗОПЛ внутренний контур					
7	675871,19	165294,72	Картометрический метод	0.10	-

1	2	3	4	5	6
8	675861,74	165296,95	Картометрический метод	0.10	-
9	675858,58	165283,20	Картометрический метод	0.10	-
10	675867,96	165281,04	Картометрический метод	0.10	-
7	675871,19	165294,72	Картометрический метод	0.10	-
3. Сведения о характерных точках части (частей) границы объекта					
Обозначение характерных точек границ	Координаты, м		Метод определения координат характерной точки	Средняя квадратическая погрешность положения характерной точки (Mt), м	Описание обозначения точки на местности (при наличии)
	X	Y			
1	2	3	4	5	6
-	-	-	-	-	-

Раздел 4

План границ объекта



Масштаб 1: 1000

Используемые условные знаки и обозначения

-  - граница ЗОУИТ
-  - обозначение характерной точки границы ЗОУИТ



Дата "12" октября 2021г.

Граница территории зоны охраняемого природного ландшафта (индекс «ЗОНЛ») проходит:

внешний контур: от точки 1 до точки 2 в юго-восточном направлении 38.5 м, от точки 2 до точки 3 в юго-западном направлении 38.5 м, от точки 3 до точки 4 в северо-западном направлении 14.4 м, от точки 4 до точки 5 в северо-западном направлении 12.0 м, от точки 5 до точки 6 в северо-западном направлении 15.4 м, от точки 6 до точки 1 в северо-восточном направлении 50.4 м;

внутренний контур: от точки 7 до точки 8 в юго-восточном направлении 9.7 м, от точки 8 до точки 9 в юго-западном направлении 14.1 м, от точки 9 до точки 10 в северо-западном направлении 9.6 м, от точки 10 до точки 7 в северо-восточном направлении 14.1 м.

**Режимы использования земель и земельных участков
и требования к градостроительным регламентам в границах
территории зоны охраняемого природного ландшафта
(индекс «ЗОПЛ»)**


В границах территории зоны охраняемого природного ландшафта (индекс «ЗОПЛ») разрешается:

1. Проведение работ, направленных на сохранение природного и культурного ландшафта, в соответствии с действующим законодательством.
2. Комплексное озеленение и благоустройство территории:
посадка деревьев и кустарников с компактной кроной, обеспечивающих условия визуального восприятия объекта культурного наследия;
организация пешеходных дорожек;
размещение малых архитектурных форм и элементов благоустройства (урны, скамьи).
3. Размещение информационных стендов и указателей, высотой не более 2.5 м, площадью информационного поля не более 1.0 кв. м.
4. Обеспечение визуального восприятия объекта культурного наследия в историко-градостроительной и природной среде, в том числе сохранение и восстановление сложившегося в природном ландшафте соотношения открытых и закрытых пространств.
5. Проведение мероприятий, направленных на обеспечение экологической и пожарной безопасности территории.

В границах территории зоны охраняемого природного ландшафта (индекс «ЗОПЛ») запрещается:

1. Строительство объектов капитального строительства.
2. Установка некапитальных строений, сооружений торгового назначения (ларьков, киосков и т.д.).
3. Складирование огнеопасных и взрывоопасных материалов.
4. Установка базовых станций радиотелефонной связи.
5. Размещение рекламных конструкций.
6. Организация необорудованных мест для сбора мусора.

Приложение
к зонам охраны объекта культурного наследия
регионального значения «Братская могила
с захоронением воинов, погибших в период Великой
Отечественной войны 1941-1945 гг.»,
Тульская область, Белевский район, д. Кочерово



Карта (схема) границ зон охраны объекта культурного наследия

Эквидистанция:

Объекты культурного наследия регионального значения:

1. «Братская могила с захоронением воинов, погибших в период Великой Отечественной войны 1941 - 1945 гг.», 1941 - 1945 гг. (Тульская область, Белевский район, д. Кочерово)

Условные обозначения:

 - Объект культурного наследия регионального значения

 - Границы территории объекта культурного наследия

Планировочная структура:

 - Границы земельного участка

 - Исторически сложившаяся планировочная структура: грунтовые дороги

 - Основные въездные направления

Природный планировочный каркас:

 - Высокостовбное озеленение

 - Луга/мелкорослое озеленение

 - Сельскохозяйственные территории

Состав зон охраны объекта культурного наследия:

 - Зона охраняемого природного ландшафта ЗОПЛ

 - Зона регулирования застройки и хозяйственной деятельности ЗРЗ

**21. Зоны охраны объекта культурного наследия регионального значения
«Братская могила с захоронением воинов, погибших
в период Великой Отечественной войны 1941–1945 гг.»,
расположенного по адресу: Тульская область, Белевский район,
д. Кстищи, и требования к градостроительным регламентам
в границах территории данных зон**

Для объекта культурного наследия регионального значения «Братская могила с захоронением воинов, погибших в период Великой Отечественной войны 1941–1945 гг.», расположенного по адресу: Тульская область, Белевский район, д. Кстищи, устанавливается зона охраняемого природного ландшафта с индексом «ЗОПЛ» (приложение к зонам охраны объекта культурного наследия регионального значения «Братская могила с захоронением воинов, погибших в период Великой Отечественной войны 1941–1945 гг.», Тульская область, Белевский район, д. Кстищи).

Зона охраняемого природного ландшафта (индекс «ЗОПЛ»)

Описание местоположения границ

**Зона охраняемого природного ландшафта
(индекс «ЗОПЛ»)**

(наименование объекта, местоположение границ которого описано (далее – объект))

Раздел 1

Сведения об объекте		
№ п/п	Характеристики объекта	Описание характеристик
1	2	3
1	Местоположение объекта	Тульская область, Белевский район, д. Кстищи
2	Площадь объекта +/- величина погрешности определения площади (Р+/- Дельта Р)	6 724 м ² ± 29 м ²
3	Иные характеристики объекта	-

Раздел 2

Сведения о местоположении границ объекта					
1. Система координат МСК-71.1					
2. Сведения о характерных точках границ объекта					
Обозначение характерных точек границ	Координаты, м		Метод определения координат характерной точки	Средняя квадратическая погрешность положения характерной точки (Mt), м	Описание обозначения точки на местности (при наличии)
	Геодезическая система координат				
	X	Y			
1	2	3	4	5	6
ЗОПЛ внешний контур					
1	703464,34	154883,68	Картометрический метод	0.10	-
2	703465,27	154968,80	Картометрический метод	0.10	-
3	703418,60	154984,42	Картометрический метод	0.10	-
4	703412,76	154986,38	Картометрический метод	0.10	-
5	703372,65	154922,72	Картометрический метод	0.10	-
6	703377,30	154918,07	Картометрический метод	0.10	-
7	703407,79	154887,58	Картометрический метод	0.10	-
1	703464,34	154883,68	Картометрический метод	0.10	-
ЗОПЛ внутренний контур					
8	703447,41	154949,92	Картометрический метод	0.10	-
9	703435,14	154954,87	Картометрический метод	0.10	-
10	703431,01	154944,65	Картометрический метод	0.10	-
11	703443,28	154939,70	Картометрический метод	0.10	-
8	703447,41	154949,92	Картометрический метод	0.10	-
3. Сведения о характерных точках части (частей) границы объекта					
Обозначение характерных точек границ	Координаты, м		Метод определения координат характерной точки	Средняя квадратическая погрешность положения характерной точки (Mt), м	Описание обозначения точки на местности (при наличии)
	X	Y			
	1	2			
-	-	-	-	-	-

Раздел 4

План границ объекта



Масштаб 1: 1000

Используемые условные знаки и обозначения

-  - граница ЗОУИТ
-  - обозначение характерной точки границы ЗОУИТ



Дата "12" октября 2021г.

Граница территории зоны охраняемого природного ландшафта (индекс «ЗОНЛ») проходит:

внешний контур: от точки 1 до точки 2 в северо-восточном направлении 85.1 м, от точки 2 до точки 3 в юго-восточном направлении 49.2 м, от точки 3 до точки 4 в юго-восточном направлении 6.2 м, от точки 4 до точки 5 в юго-западном направлении 75.2 м, от точки 5 до точки 6 в северо-западном направлении 6.6 м, от точки 6 до точки 7 в северо-западном направлении 43.1 м, от точки 7 до точки 1 в северо-западном направлении 56.7 м;

внутренний контур: от точки 8 до точки 9 в юго-восточном направлении 13.2 м, от точки 9 до точки 10 в юго-западном направлении 11.0 м, от точки 10 до точки 11 в северо-западном направлении 13.2 м, от точки 11 до точки 8 в северо-восточном направлении 11.0 м.

**Режимы использования земель и земельных участков
и требования к градостроительным регламентам в границах
территории зоны охраняемого природного ландшафта
(индекс «ЗОПЛ»)**


В границах территории зоны охраняемого природного ландшафта (индекс «ЗОПЛ») разрешается:

1. Проведение работ, направленных на сохранение природного и культурного ландшафта, в соответствии с действующим законодательством.
2. Комплексное озеленение и благоустройство территории:
посадка деревьев и кустарников с компактной кроной, обеспечивающих условия визуального восприятия объекта культурного наследия;
организация пешеходных дорожек;
размещение малых архитектурных форм и элементов благоустройства (урны, скамьи).
3. Размещение информационных стендов и указателей, высотой не более 2.5 м, площадью информационного поля не более 1.0 кв. м.
4. Обеспечение визуального восприятия объекта культурного наследия в историко-градостроительной и природной среде, в том числе сохранение и восстановление сложившегося в природном ландшафте соотношения открытых и закрытых пространств.
5. Проведение мероприятий, направленных на обеспечение экологической и пожарной безопасности территории.

В границах территории зоны охраняемого природного ландшафта (индекс «ЗОПЛ») запрещается:

1. Строительство объектов капитального строительства.
2. Установка некапитальных строений, сооружений торгового назначения (ларьков, киосков и т.д.).
3. Складирование огнеопасных и взрывоопасных материалов.
4. Установка базовых станций радиотелефонной связи.
5. Размещение рекламных конструкций.
6. Организация необорудованных мест для сбора мусора.

Приложение
к зонам охраны объекта культурного наследия
регионального значения «Братская могила
с захоронением воинов, погибших в период Великой
Отечественной войны 1941-1945 гг.»,
Тульская область, Белевский район, д. Кстищи



Карта (схема) границ зон охраны объекта культурного наследия


Экспликация:

Объекты культурного наследия регионального значения:


1. «Братская могила с захоронением воинов, погибших в период Великой Отечественной войны 1941 - 1945 гг.», 1941 - 1945 гг. (Тульская область, Белевский район, д. Кстищи)

Условные обозначения:


 - Объект культурного наследия регионального значения

 - Границы территории объекта культурного наследия

Планировочная структура:

 - Границы земельного участка

Природный планировочный каркас:

 - Высокоствольное озеленение

 - Луга/низкорослое озеленение

Состав зон охраны объекта культурного наследия:

 - Зона охраняемого природного ландшафта ЗОПЛ

**22. Зоны охраны объекта культурного наследия регионального значения
«Братская могила с захоронением воинов, погибших
в период Великой Отечественной войны 1941-1945 гг.»,
расположенного по адресу: Тульская область, Белевский район,
д. Кураково, и требования к градостроительным регламентам
в границах территории данных зон**

Для объекта культурного наследия регионального значения «Братская могила с захоронением воинов, погибших в период Великой Отечественной войны 1941-1945 гг.», расположенного по адресу: Тульская область, Белевский район, д. Кураково, устанавливается охранная зона с индексом «ОЗ» (приложение к зонам охраны объекта культурного наследия регионального значения «Братская могила с захоронением воинов, погибших в период Великой Отечественной войны 1941-1945 гг.», Тульская область, Белевский район, д. Кураково).

Охранная зона (индекс «ОЗ»)

Описание местоположения границ

Охранная зона (индекс «ОЗ»)

(наименование объекта, местоположение границ которого описано (далее – объект))

Раздел 1

Сведения об объекте		
№ п/п	Характеристики объекта	Описание характеристик
1	2	3
1	Местоположение объекта	Тульская область, Белевский район, д. Кураково
2	Площадь объекта +/- величина погрешности определения площади (Р+/- Дельта Р)	1 556 м ² ± 14 м ²
3	Иные характеристики объекта	-

Раздел 2

Сведения о местоположении границ объекта					
1. Система координат МСК-71.1					
2. Сведения о характерных точках границ объекта					
Обозначение характерных точек границ	Координаты, м		Метод определения координат характерной точки	Средняя квадратическая погрешность положения характерной точки (Mt), м	Описание обозначения точки на местности (при наличии)
	Геодезическая система координат				
	X	Y			
1	2	3	4	5	6
ОЗ внешний контур					
1	702751,23	169803,71	Картометрический метод	0.10	-
2	702733,52	169806,09	Картометрический метод	0.10	-
3	702716,70	169809,49	Картометрический метод	0.10	-
4	702708,36	169789,68	Картометрический метод	0.10	-
5	702704,35	169774,17	Картометрический метод	0.10	-
6	702715,01	169768,48	Картометрический метод	0.10	-
7	702749,90	169751,80	Картометрический метод	0.10	-
1	702751,23	169803,71	Картометрический метод	0.10	-
ОЗ внутренний контур					
8	702736,88	169775,13	Картометрический метод	0.10	-
9	702739,37	169792,38	Картометрический метод	0.10	-
10	702723,37	169795,76	Картометрический метод	0.10	-
11	702719,64	169776,35	Картометрический метод	0.10	-
8	702736,88	169775,13	Картометрический метод	0.10	-
3. Сведения о характерных точках части (частей) границы объекта					
Обозначение характерных точек границ	Координаты, м		Метод определения координат характерной точки	Средняя квадратическая погрешность положения характерной точки (Mt), м	Описание обозначения точки на местности (при наличии)
	X	Y			
	1	2			
-	-	-	-	-	-



Раздел 4

План границ объекта



Масштаб 1: 1000

Используемые условные знаки и обозначения

-  - граница ЗОУИТ
-  - обозначение характерной точки границы ЗОУИТ



Дата "12" октября 2021г.

Граница территории охранной зоны (индекс «ОЗ») проходит:
 внешний контур: от точки 1 до точки 2 в юго-восточном направлении 17.9 м, от точки 2 до точки 3 в юго-восточном направлении 17.2 м, от точки 3 до точки 4 в юго-западном направлении 21.5 м, от точки 4 до точки 5 в юго-западном направлении 16.0 м, от точки 5 до точки 6 в северо-западном направлении 12.1 м, от точки 6 до точки 7 в северо-западном направлении 38.7 м, от точки 7 до точки 1 в северо-восточном направлении 51.9 м;

внутренний контур: от точки 8 до точки 9 в северо-восточном направлении 17.4 м, от точки 9 до точки 10 в юго-восточном направлении 16.4 м, от точки 10 до точки 11 в юго-западном направлении 19.8 м, от точки 11 до точки 8 в северо-западном направлении 17.3 м.

**Режимы использования земель и земельных участков
и требования к градостроительным регламентам в границах
территории охранной зоны (индекс «ОЗ»)**

В границах территории охранной зоны (индекс «ОЗ») разрешается:

1. Регенерация (восстановление) историко-градостроительной среды (восстановление, воссоздание, восполнение частично или полностью утраченных элементов и (или) характеристик историко-градостроительной среды), в том числе планировочной структуры на основе историко-архивных исследований.

2. Благоустройство территории:

проведение работ по озеленению: разбивка цветников, посадка декоративных кустарников; санация (при необходимости) существующих деревьев и кустарников;

организация пешеходных дорожек, обеспечивающих беспрепятственный подход к объекту культурного наследия, с использованием в их покрытии традиционных материалов (камень, гранит и иные материалы и (или) материалов, имитирующих натуральные, в том числе тротуарную плитку серых и коричневых оттенков);

установка скамеек.

3. Размещение информационных табличек, памятных знаков, иной историко-культурной информации.

В границах территории охранной зоны (индекс «ОЗ») запрещается:

1. Строительство объектов капитального строительства, за исключением применения специальных мер, направленных на сохранение и восстановление (регенерацию) историко-градостроительной и (или) природной среды объекта культурного наследия (восстановление, воссоздание, восполнение частично или полностью утраченных элементов и (или) характеристик историко-градостроительной и (или) природной среды).

2. Установка некапитальных строений, сооружений торгового назначения.


3. Складирование огнеопасных и взрывоопасных материалов.

4. Установка базовых станций радиотелефонной связи.

5. Размещение рекламных конструкций.

6. Организация необорудованных мест для сбора мусора.

Приложение
к зонам охраны объекта культурного наследия
регионального значения «Братская могила
с захоронением воинов, погибших в период Великой
Отечественной войны 1941-1945 гг.»,
Тульская область, Белевский район, д. Кураково





Карта (схема) границ зон охраны объекта культурного наследия

Экспликация:



Объекты культурного наследия регионального значения:

1. «Братская могила с захоронением воинов, погибших в период Великой Отечественной войны 1941 - 1945 гг.», 1941 - 1945 гг. (Тульская область, Белевский район, д. Кураково)

Условные обозначения:

-  - Объект культурного наследия регионального значения
-  - Границы территории объекта культурного наследия

Планировочная структура:

-  - Границы земельного участка
-  - Исторически сложившаяся планировочная структура: дороги с твердым покрытием/грунтовые дороги

Природный планировочный каркас:

-  - Высоковольтное озеленение

Состав зон охраны объекта культурного наследия:

-  - Охранный зона объекта культурного наследия ОЗ

23. Зоны охраны объекта культурного наследия регионального значения «Братская могила с захоронением воинов, погибших в период Великой Отечественной войны 1941–1945 гг.», расположенного по адресу: Тульская область, Белевский район, с. Мишенское, и требования к градостроительным регламентам в границах территории данных зон

Для объекта культурного наследия регионального значения «Братская могила с захоронением воинов, погибших в период Великой Отечественной войны 1941–1945 гг.», расположенного по адресу: Тульская область, Белевский район, с. Мишенское, устанавливается зона охраняемого природного ландшафта с индексом «ЗОПЛ» (приложение к зонам охраны объекта культурного наследия регионального значения «Братская могила с захоронением воинов, погибших в период Великой Отечественной войны 1941–1945 гг.», Тульская область, Белевский район, с. Мишенское).

Зона охраняемого природного ландшафта (индекс «ЗОПЛ»)

Описание местоположения границ

**Зона охраняемого природного ландшафта
(индекс «ЗОПЛ»)**

(наименование объекта, местоположение границ которого описано (далее – объект))

Раздел 1

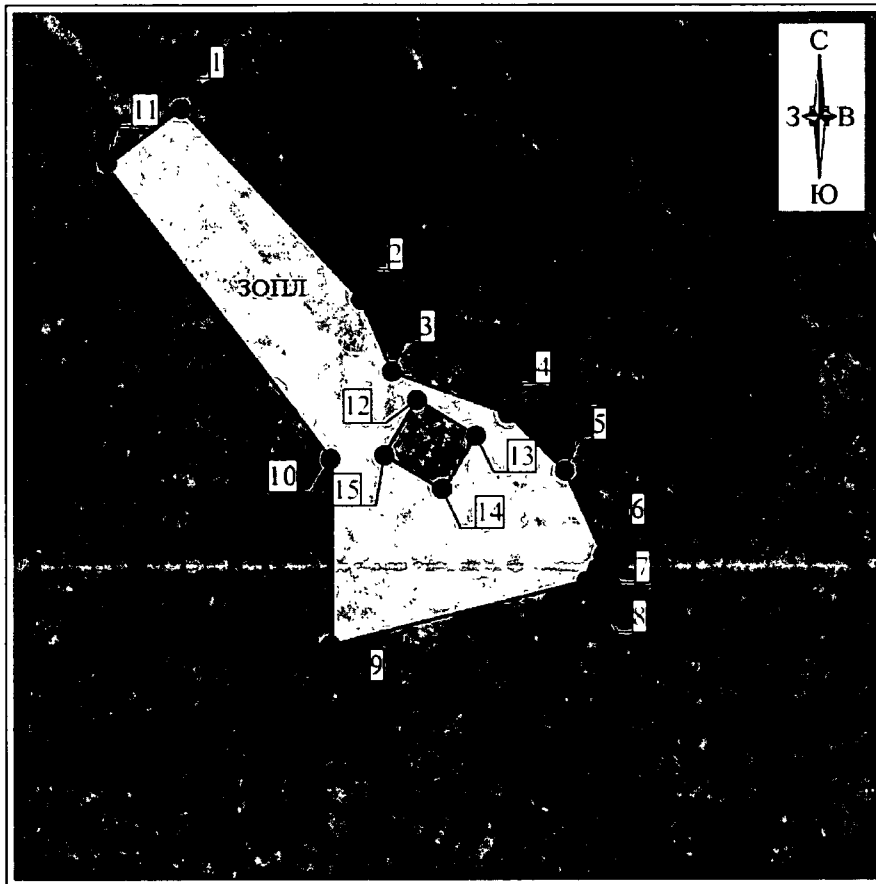
Сведения об объекте		
№ п/п	Характеристики объекта	Описание характеристик
1	2	3
1	Местоположение объекта	Тульская область, Белевский район, с. Мишенское
2	Площадь объекта +/- величина погрешности определения площади (Р+/- Дельта Р)	2 147 м ² ± 16 м ²
3	Иные характеристики объекта	-

Раздел 2

Сведения о местоположении границ объекта					
1. Система координат МСК-71.1					
2. Сведения о характерных точках границ объекта					
Обозначение характерных точек границ	Координаты, м		Метод определения координат характерной точки	Средняя квадратическая погрешность положения характерной точки (Mt), м	Описание обозначения точки на местности (при наличии)
	Геодезическая система координат				
	X	Y			
1	2	3	4	5	6
ЗОПЛ внешний контур					
1	697435,73	165367,54	Картометрический метод	0.10	-
2	697405,09	165396,28	Картометрический метод	0.10	-
3	697393,56	165401,18	Картометрический метод	0.10	-
4	697386,89	165419,45	Картометрический метод	0.10	-
5	697377,82	165428,52	Картометрический метод	0.10	-
6	697364,25	165434,69	Картометрический метод	0.10	-
7	697361,98	165433,53	Картометрический метод	0.10	-
8	697360,11	165431,93	Картометрический метод	0.10	-
9	697349,78	165391,38	Картометрический метод	0.10	-
10	697379,69	165391,38	Картометрический метод	0.10	-
11	697426,62	165355,60	Картометрический метод	0.10	-
1	697435,73	165367,54	Картометрический метод	0.10	-
ЗОПЛ внутренний контур					
12	697389,06	165405,13	Картометрический метод	0.10	-
13	697383,38	165414,43	Картометрический метод	0.10	-
14	697374,76	165409,37	Картометрический метод	0.10	-
15	697380,27	165399,97	Картометрический метод	0.10	-
12	697389,06	165405,13	Картометрический метод	0.10	-
3. Сведения о характерных точках части (частей) границы объекта					
Обозначение характерных точек границ	Координаты, м		Метод определения координат характерной точки	Средняя квадратическая погрешность положения характерной точки (Mt), м	Описание обозначения точки на местности (при наличии)
	X	Y			
	1	2			
-	-	-	-	-	-

Раздел 4

План границ объекта



Масштаб 1: 1000

Используемые условные знаки и обозначения

-  - граница ЗОУИТ
-  - обозначение характерной точки границы ЗОУИТ



Дата "12" октября 2021г.

Граница территории зоны охраняемого природного ландшафта (индекс «ЗОПЛ») проходит:

внешний контур: от точки 1 до точки 2 в юго-восточном направлении 42.0 м, от точки 2 до точки 3 в юго-восточном направлении 12.5 м, от точки 3 до точки 4 в юго-восточном направлении 19.4 м, от точки 4 до точки 5 в юго-восточном направлении 12.8 м, от точки 5 до точки 6 в юго-восточном направлении 14.9 м, от точки 6 до точки 7 в юго-западном направлении 2.5 м, от точки 7 до точки 8 в юго-западном направлении 2.5 м, от точки 8

до точки 9 в юго-западном направлении 41.8 м, от точки 9 до точки 10 в северном направлении 29.9 м, от точки 10 до точки 11 в северо-западном направлении 59.0 м, от точки 11 до точки 1 в северо-восточном направлении 15.0 м;

внутренний контур: от точки 12 до точки 13 в юго-восточном направлении 10.9 м, от точки 13 до точки 14 в юго-западном направлении 10.0 м, от точки 14 до точки 15 в северо-западном направлении 10.9 м, от точки 15 до точки 12 в северо-восточном направлении 10.2 м.

**Режимы использования земель и земельных участков
и требования к градостроительным регламентам в границах
территории зоны охраняемого природного ландшафта
(индекс «ЗОПЛ»)**

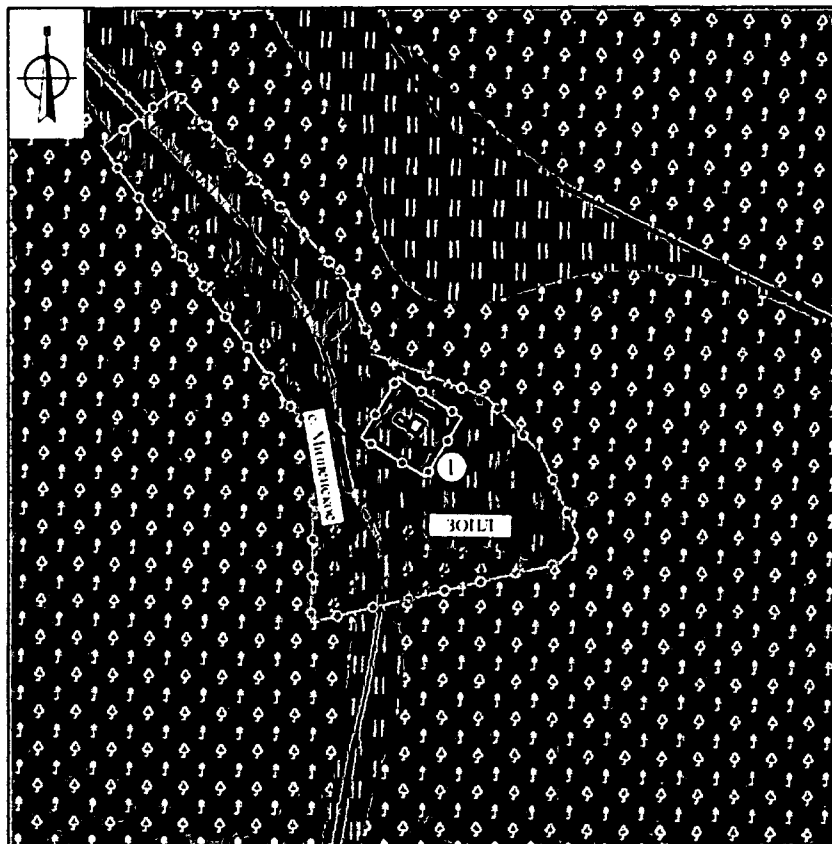
В границах территории зоны охраняемого природного ландшафта (индекс «ЗОПЛ») разрешается:

1. Проведение работ, направленных на сохранение природного и культурного ландшафта, в соответствии с действующим законодательством.
2. Комплексное озеленение и благоустройство территории:
посадка деревьев и кустарников с компактной кроной, обеспечивающих условия визуального восприятия объекта культурного наследия;
организация пешеходных дорожек;
размещение малых архитектурных форм и элементов благоустройства (урны, скамьи).
3. Размещение информационных стендов и указателей, высотой не более 2.5 м, площадью информационного поля не более 1.0 кв. м.
4. Обеспечение визуального восприятия объекта культурного наследия в историко-градостроительной и природной среде, в том числе сохранение и восстановление сложившегося в природном ландшафте соотношения открытых и закрытых пространств.
5. Проведение мероприятий, направленных на обеспечение экологической и пожарной безопасности территории.

В границах территории зоны охраняемого природного ландшафта (индекс «ЗОПЛ») запрещается:

1. Строительство объектов капитального строительства.
2. Установка некапитальных строений, сооружений торгового назначения (ларьков, киосков и т.д.).
3. Складирование огнеопасных и взрывоопасных материалов.
4. Установка базовых станций радиотелефонной связи.
5. Размещение рекламных конструкций.
6. Организация необорудованных мест для сбора мусора.

Приложение
к зонам охраны объекта культурного наследия
регионального значения «Братская могила
с захоронением воинов, погибших в период Великой
Отечественной войны 1941-1945 гг.», Тульская область,
Белевский район, с. Мишенское




Карта (схема) границ зон охраны объекта культурного наследия

Экспликация:

Объекты культурного наследия регионального значения:

1. «Братская могила с захоронением воинов, погибших в период Великой Отечественной войны 1941 - 1945 гг.», 1941 - 1945 гг. (Тульская область, Белевский район, с. Мишенское)

Условные обозначения:

 - Объект культурного наследия регионального значения

 - Границы территории объекта культурного наследия

Планировочная структура:

 - Границы кадастрового квартала

 - Исторически сложившаяся планировочная структура: грунтовые дороги

 - Основные въездные направления

Центральная планировочная структура:

 - Высокоствольное озеленение

 - Луга/шикоросное озеленение

Состав зон охраны объекта культурного наследия:

 - Зона охраняемого природного ландшафта ЗОПЛ

**24. Зоны охраны объекта культурного наследия регионального значения
«Братская могила с захоронением воинов, погибших
в боях в период Великой Отечественной войны 1941–1945 гг.»,
расположенного по адресу: Тульская область, Белевский район,
д. Погорелое, и требования к градостроительным регламентам
в границах территории данных зон**

Для объекта культурного наследия регионального значения «Братская могила с захоронением воинов, погибших в боях в период Великой Отечественной войны 1941–1945 гг.», расположенного по адресу: Тульская область, Белевский район, д. Погорелое, устанавливается зона охраняемого природного ландшафта с индексом «ЗОПЛ» (приложение к зонам охраны объекта культурного наследия регионального значения «Братская могила с захоронением воинов, погибших в боях в период Великой Отечественной войны 1941–1945 гг.», Тульская область, Белевский район, д. Погорелое).

Зона охраняемого природного ландшафта (индекс «ЗОПЛ»)

Описание местоположения границ

**Зона охраняемого природного ландшафта
(индекс «ЗОПЛ»)**

(наименование объекта, местоположение границ которого описано (далее – объект))

Раздел 1


Сведения об объекте		
№ п/п	Характеристики объекта	Описание характеристик
1	2	3
1	Местоположение объекта	Тульская область, Белевский район, д. Погорелое
2	Площадь объекта +/- величина погрешности определения площади (Р+/- Дельта Р)	1 344,56 м ² ± 12,83 м ²
3	Иные характеристики объекта	-

Раздел 2

Сведения о местоположении границ объекта					
1. Система координат МСК-71.1					
2. Сведения о характерных точках границ объекта					
Обозначение характерных точек границ	Координаты, м		Метод определения координат характерной точки	Средняя квадратическая погрешность положения характерной точки (Mt), м	Описание обозначения точки на местности (при наличии)
	Геодезическая система координат				
	X	Y			
1	2	3	4	5	6
ЗОПЛ внешний контур					
1	691251,19	177227,98	Картометрический метод	0.10	-
2	691225,24	177235,08	Картометрический метод	0.10	-
3	691199,25	177228,07	Картометрический метод	0.10	-
4	691188,30	177228,00	Картометрический метод	0.10	-
5	691180,85	177214,73	Картометрический метод	0.10	-
6	691236,61	177199,92	Картометрический метод	0.10	-
1	691251,19	177227,98	Картометрический метод	0.10	-
ЗОПЛ внутренний контур					
7	691234,43	177218,78	Картометрический метод	0.10	-
8	691231,33	177229,63	Картометрический метод	0.10	-
9	691218,74	177226,58	Картометрический метод	0.10	-
10	691221,39	177215,63	Картометрический метод	0.10	-
7	691234,43	177218,78	Картометрический метод	0.10	-
3. Сведения о характерных точках части (частей) границы объекта					
Обозначение характерных точек границ	Координаты, м		Метод определения координат характерной точки	Средняя квадратическая погрешность положения характерной точки (Mt), м	Описание обозначения точки на местности (при наличии)
	X	Y			
	1	2			
-	-	-	-	-	-



Раздел 4

План границ объекта



Масштаб 1: 1000

Используемые условные знаки и обозначения

-  - граница ЗОУИТ
-  - обозначение характерной точки границы ЗОУИТ



Дата "12" октября 2021 г.

Граница территории зоны охраняемого природного ландшафта (индекс «ЗОПЛ») проходит:

внешний контур: от точки 1 до точки 2 в юго-восточном направлении 26.9 м, от точки 2 до точки 3 в юго-западном направлении 26.9 м, от точки 3 до точки 4 в юго-западном направлении 11.0 м, от точки 4 до точки 5 в юго-западном направлении 43.9 м, от точки 5 до точки 6 в северо-западном направлении 48.7 м, от точки 6 до точки 7 в северо-восточном направлении

14.3 м, от точки 7 до точки 8 в северо-восточном направлении 8.8 м, от точки 8 до точки 9 в северо-восточном направлении 9.4 м, от точки 9 до точки 1 в северо-восточном направлении 31.6 м;

внутренний контур: от точки 10 до точки 11 в юго-восточном направлении 11.3 м, от точки 11 до точки 12 в юго-западном направлении 13.0 м, от точки 12 до точки 13 в северо-западном направлении 11.3 м, от точки 13 до точки 10 в северо-восточном направлении 13.4 м.

**Режимы использования земель и земельных участков
и требования к градостроительным регламентам в границах
территории зоны охраняемого природного ландшафта
(индекс «ЗОПЛ»)**


В границах территории зоны охраняемого природного ландшафта (индекс «ЗОПЛ») разрешается:

1. Проведение работ, направленных на сохранение природного и культурного ландшафта, в соответствии с действующим законодательством.
2. Комплексное озеленение и благоустройство территории:
посадка деревьев и кустарников с компактной кроной, обеспечивающих условия визуального восприятия объекта культурного наследия;
организация пешеходных дорожек;
размещение малых архитектурных форм и элементов благоустройства (урны, скамьи).
3. Размещение информационных стендов и указателей, высотой не более 2.5 м, площадью информационного поля не более 1.0 кв. м.
4. Обеспечение визуального восприятия объекта культурного наследия в историко-градостроительной и природной среде, в том числе сохранение и восстановление сложившегося в природном ландшафте соотношения открытых и закрытых пространств.
5. Проведение мероприятий, направленных на обеспечение экологической и пожарной безопасности территории.

В границах территории зоны охраняемого природного ландшафта (индекс «ЗОПЛ») запрещается:

1. Строительство объектов капитального строительства.
2. Установка некапитальных строений, сооружений торгового назначения (ларьков, киосков и т.д.).
3. Складирование огнеопасных и взрывоопасных материалов.
4. Установка базовых станций радиотелефонной связи.
5. Размещение рекламных конструкций.
6. Организация необорудованных мест для сбора мусора.

Приложение
к зонам охраны объекта культурного наследия
регионального значения «Братская могила
с захоронением воинов, погибших в боях в период
Великой Отечественной войны 1941-1945 гг.»,
Тульская область, Белевский район, д. Погорелое





Карта (схема) границ зон охраны объекта культурного наследия

Экспликация:



Объекты культурного наследия регионального значения:

1. «Братская могила с захоронением воинов, погибших в боях в период Великой Отечественной войны 1941-1945 гг.», 1941-1945 гг. (Тульская область, Белевский район, д. Погорелое)



Условные обозначения:

-  - Объект культурного наследия регионального значения
-  - Границы территории объекта культурного наследия


Планировочная структура:

-  - Исторически сложившаяся планировочная структура: грунтовые дороги
-  - Основные въездные направления

Природный планировочный каркас:

-  - Высокоствольное озеленение
-  - Луга/низкорослое озеленение

Состав зон охраны объекта культурного наследия:

-  - Зона охраняемого природного ландшафта ЗОПД

25. Зоны охраны объекта культурного наследия регионального значения «Братская могила с захоронением воинов, погибших в период Великой Отечественной войны 1941–1945 гг.», расположенного по адресу: Тульская область, Белевский район, д. Пронино, и требования к градостроительным регламентам в границах территории данных зон

Для объекта культурного наследия регионального значения «Братская могила с захоронением воинов, погибших в период Великой Отечественной войны 1941–1945 гг.», расположенного по адресу: Тульская область, Белевский район, д. Пронино, устанавливается зона охраняемого природного ландшафта с индексом «ЗОПЛ» (приложение к зонам охраны объекта культурного наследия регионального значения «Братская могила с захоронением воинов, погибших в период Великой Отечественной войны 1941–1945 гг.», Тульская область, Белевский район, д. Пронино).

Зона охраняемого природного ландшафта (индекс «ЗОПЛ»)

Описание местоположения границ

**Зона охраняемого природного ландшафта
(индекс «ЗОПЛ»)**

(наименование объекта, местоположение границ которого описано (далее – объект))

Раздел 1

Сведения об объекте		
№ п/п	Характеристики объекта	Описание характеристик
1	2	3
1	Местоположение объекта	Тульская область, Белевский район, д. Пронино
2	Площадь объекта +/- величина погрешности определения площади (Р+/- Дельта Р)	2 903 м ² ± 19 м ²
3	Иные характеристики объекта	-

Раздел 2

Сведения о местоположении границ объекта					
1. Система координат МСК-71.1					
2. Сведения о характерных точках границ объекта					
Обозначение характерных точек границ	Координаты, м		Метод определения координат характерной точки	Средняя квадратическая погрешность положения характерной точки (Mt), м	Описание обозначения точки на местности (при наличии)
	Геодезическая система координат				
	X	Y			
1	2	3	4	5	6
ЗОПЛ внешний контур					
1	701276,37	181626,07	Картометрический метод	0.10	-
2	701214,31	181645,72	Картометрический метод	0.10	-
3	701204,17	181597,99	Картометрический метод	0.10	-
4	701262,35	181581,80	Картометрический метод	0.10	-
1	701276,37	181626,07	Картометрический метод	0.10	-
ЗОПЛ внутренний контур					
5	701251,20	181611,42	Картометрический метод	0.10	-
6	701244,46	181613,17	Картометрический метод	0.10	-
7	701241,59	181602,28	Картометрический метод	0.10	-
8	701248,38	181600,52	Картометрический метод	0.10	-
5	701251,20	181611,42	Картометрический метод	0.10	-
3. Сведения о характерных точках части (частей) границы объекта					
Обозначение характерных точек границ	Координаты, м		Метод определения координат характерной точки	Средняя квадратическая погрешность положения характерной точки (Mt), м	Описание обозначения точки на местности (при наличии)
	X	Y			
1	2	3	4	5	6
-	-	-	-	-	-

Раздел 4


План границ объекта



Масштаб 1: 1000



Используемые условные знаки и обозначения

-  - граница ЗОУИТ
-  - обозначение характерной точки границы ЗОУИТ

Дата "12" октября 2021г.

Граница территории зоны охраняемого природного ландшафта (индекс «ЗОПЛ») проходит:

внешний контур: от точки 1 до точки 2 в юго-восточном направлении 65.1 м, от точки 2 до точки 3 в юго-западном направлении 48.8 м, от точки 3 до точки 4 в северо-западном направлении 60.4 м, от точки 4 до точки 1 в северо-восточном направлении 46.4 м;

внутренний контур: от точки 5 до точки 6 в юго-восточном направлении 7.0 м, от точки 6 до точки 7 в юго-западном направлении 11.3 м, от точки 7 до точки 8 в северо-западном направлении 7.0 м, от точки 8 до точки 5 в северо-восточном направлении 11.3 м.

**Режимы использования земель и земельных участков
и требования к градостроительным регламентам в границах
территории зоны охраняемого природного ландшафта
(индекс «ЗОПЛ»)**


В границах территории зоны охраняемого природного ландшафта (индекс «ЗОПЛ») разрешается:

1. Проведение работ, направленных на сохранение природного и культурного ландшафта, в соответствии с действующим законодательством.
2. Комплексное озеленение и благоустройство территории:
посадка деревьев и кустарников с компактной кроной, обеспечивающих условия визуального восприятия объекта культурного наследия;
организация пешеходных дорожек;
размещение малых архитектурных форм и элементов благоустройства (урны, скамьи).
3. Размещение информационных стендов и указателей, высотой не более 2.5 м, площадью информационного поля не более 1.0 кв. м.
4. Обеспечение визуального восприятия объекта культурного наследия в историко-градостроительной и природной среде, в том числе сохранение и восстановление сложившегося в природном ландшафте соотношения открытых и закрытых пространств.
5. Проведение мероприятий, направленных на обеспечение экологической и пожарной безопасности территории.

В границах территории зоны охраняемого природного ландшафта (индекс «ЗОПЛ») запрещается:

1. Строительство объектов капитального строительства.
2. Установка некапитальных строений, сооружений торгового назначения (ларьков, киосков и т.д.).
3. Складирование огнеопасных и взрывоопасных материалов.
4. Установка базовых станций радиотелефонной связи.
5. Размещение рекламных конструкций.
6. Организация необорудованных мест для сбора мусора.

Приложение
к зонам охраны объекта культурного наследия
регионального значения «Братская могила
с захоронением воинов, погибших в период
Великой Отечественной войны 1941-1945 гг.»,
Тульская область, Белевский район, д. Пронино



Карта (схема) границ зон охраны объекта культурного наследия

Экспликация:

Объекты культурного наследия регионального значения:


1. «Братская могила с захоронением воинов, погибших в период Великой Отечественной войны 1941-1945 гг.», 1941-1945 гг. (Тульская область, Белевский район, д. Пронино)

Условные обозначения:

 - Объект культурного наследия регионального значения

 - Границы территории объекта культурного наследия

Планировочная структура:

 - Границы кадастрового квартала


 - Границы земельного участка

 - Исторически сложившаяся планировочная структура: дороги с твердым покрытием/грунтовые дороги


Природный планировочный квартал:

 - Высокоствольное озеленение

 - Сельскохозяйственные угодья

 - Луги/широколиственное озеленение

Состав зон охраны объекта культурного наследия:

 - Зона охраняемого природного ландшафта ЗОПЛ

26. Зоны охраны объекта культурного наследия регионального значения «Братская могила с захоронением воинов, погибших в период Великой Отечественной войны 1941–1945 гг.», расположенного по адресу: Тульская область, Белевский район, д. Ровно сад с/х «Ровно», и требования к градостроительным регламентам в границах территории данных зон

Для объекта культурного наследия регионального значения «Братская могила с захоронением воинов, погибших в период Великой Отечественной войны 1941–1945 гг.», расположенного по адресу: Тульская область, Белевский район, д. Ровно сад с/х «Ровно», устанавливается зона охраняемого природного ландшафта с индексом «ЗОПЛ» (приложение к зонам охраны объекта культурного наследия регионального значения «Братская могила с захоронением воинов, погибших в период Великой Отечественной войны 1941–1945 гг.», Тульская область, Белевский район, д. Ровно сад с/х «Ровно»).

Зона охраняемого природного ландшафта (индекс «ЗОПЛ»)

Описание местоположения границ

**Зона охраняемого природного ландшафта
(индекс «ЗОПЛ»)**

(наименование объекта, местоположение границ которого описано (далее – объект))

Раздел 1


Сведения об объекте		
№ п/п	Характеристики объекта	Описание характеристик
1	2	3
1	Местоположение объекта	Тульская область, Белевский район, д. Ровно сад с/х «Ровно»
2	Площадь объекта +/- величина погрешности определения площади (Р+/- Дельта Р)	3 150 м ² ± 20 м ²
3	Иные характеристики объекта	-

Раздел 2

Сведения о местоположении границ объекта					
1. Система координат МСК-71.1					
2. Сведения о характерных точках границ объекта					
Обозначение характерных точек границ	Координаты, м		Метод определения координат характерной точки	Средняя квадратическая погрешность положения характерной точки (Mt), м	Описание обозначения точки на местности (при наличии)
	Геодезическая система координат				
	X	Y			
1	2	3	4	5	6
ЗОПЛ внешний контур					
1	697924,57	156408,53	Картометрический метод	0.10	-
2	697899,76	156467,15	Картометрический метод	0.10	-
3	697854,49	156451,13	Картометрический метод	0.10	-
4	697877,78	156388,73	Картометрический метод	0.10	-
1	697924,57	156408,53	Картометрический метод	0.10	-
ЗОПЛ внутренний контур					
5	697890,25	156421,37	Картометрический метод	0.10	-
6	697881,05	156416,24	Картометрический метод	0.10	-
7	697884,10	156410,78	Картометрический метод	0.10	-
8	697893,33	156415,92	Картометрический метод	0.10	-
5	697890,25	156421,37	Картометрический метод	0.10	-
3. Сведения о характерных точках части (частей) границы объекта					
Обозначение характерных точек границ	Координаты, м		Метод определения координат характерной точки	Средняя квадратическая погрешность положения характерной точки (Mt), м	Описание обозначения точки на местности (при наличии)
	X	Y			
	1	2			
-	-	-	-	-	-

Раздел 4

План границ объекта



Масштаб 1: 100

Используемые условные знаки и обозначения

-  - граница ЗОУИТ
-  - обозначение характерной точки границы ЗОУИТ



Дата "12" октября 2021г.

Граница территории зоны охраняемого природного ландшафта (индекс «ЗОНПЛ») проходит:

внешний контур: от точки 1 до точки 2 в юго-восточном направлении 63.7 м, от точки 2 до точки 3 в юго-западном направлении 48.0 м, от точки 3 до точки 4 в северо-западном направлении 66.6 м, от точки 4 до точки 1 в северо-восточном направлении 50.8 м;

внутренний контур: от точки 5 до точки 6 в юго-западном направлении 10.6 м, от точки 6 до точки 7 в северо-западном направлении 6.2 м, от точки 7 до точки 8 в северо-восточном направлении 10.5 м, от точки 8 до точки 5 в юго-восточном направлении 6.3 м.

**Режимы использования земель и земельных участков
и требования к градостроительным регламентам в границах
территории зоны охраняемого природного ландшафта
(индекс «ЗОПЛ»)**


В границах территории зоны охраняемого природного ландшафта (индекс «ЗОПЛ») разрешается:

1. Проведение работ, направленных на сохранение природного и культурного ландшафта, в соответствии с действующим законодательством.
2. Комплексное озеленение и благоустройство территории:
посадка деревьев и кустарников с компактной кроной, обеспечивающих условия визуального восприятия объекта культурного наследия;
организация пешеходных дорожек;
размещение малых архитектурных форм и элементов благоустройства (урны, скамьи).
3. Размещение информационных стендов и указателей, высотой не более 2.5 м, площадью информационного поля не более 1.0 кв. м.
4. Обеспечение визуального восприятия объекта культурного наследия в историко-градостроительной и природной среде, в том числе сохранение и восстановление сложившегося в природном ландшафте соотношения открытых и закрытых пространств.
5. Проведение мероприятий, направленных на обеспечение экологической и пожарной безопасности территории.

В границах территории зоны охраняемого природного ландшафта (индекс «ЗОПЛ») запрещается:

1. Строительство объектов капитального строительства.
2. Установка некапитальных строений, сооружений торгового назначения (ларьков, киосков и т.д.).
3. Складирование огнеопасных и взрывоопасных материалов.
4. Установка базовых станций радиотелефонной связи.
5. Размещение рекламных конструкций.
6. Организация необорудованных мест для сбора мусора.

Приложение
к зонам охраны объекта культурного наследия
регионального значения «Братская могила
с захоронением воинов, погибших в период Великой
Отечественной войны 1941-1945 гг.», Тульская область,
Белевский район, д. Ровно сад с/х «Ровно»





Карта (схема) границ зон охраны объекта культурного наследия

Экспликация:




Объекты культурного наследия регионального значения:

1. «Братская могила с захоронением воинов, погибших в период Великой Отечественной войны 1941-1945 гг.», 1941-1945 гг. (Тульская область, Белевский район, д. Ровно сад с/х «Ровно»)



Условные обозначения:

-  - Объект культурного наследия регионального значения
-  - Границы территории объекта культурного наследия

Планировочная структура:

-  - Границы земельного участка
-  - Исторически сложившаяся планировочная структура: грунтовые дороги
-  - Основные въездные направления

Попольный планировочный каркас:

-  - Высокоствольное озеленение
-  - Сельскохозяйственные территории

Состав зон охраны объекта культурного наследия:

-  - Зона охраняемого природного ландшафта ЗОПЛ

**27. Зоны охраны объекта культурного наследия регионального значения
«Братская могила с захоронением воинов, погибших
в период Великой Отечественной войны 1941–1945 гг.»,
расположенного по адресу: Тульская область, Белевский район,
д. Ровно, и требования к градостроительным регламентам
в границах территории данных зон**

Для объекта культурного наследия регионального значения «Братская могила с захоронением воинов, погибших в период Великой Отечественной войны 1941–1945 гг.», расположенного по адресу: Тульская область, Белевский район, д. Ровно, устанавливается зона охраняемого природного ландшафта с индексом «ЗОПЛ» (приложение к зонам охраны объекта культурного наследия регионального значения «Братская могила с захоронением воинов, погибших в период Великой Отечественной войны 1941–1945 гг.», Тульская область, Белевский район, д. Ровно).

Зона охраняемого природного ландшафта (индекс «ЗОПЛ»)

Описание местоположения границ

**Зона охраняемого природного ландшафта
(индекс «ЗОПЛ»)**

(наименование объекта, местоположение границ которого описано (далее – объект))

Раздел 1

Сведения об объекте		
№ п/п	Характеристики объекта	Описание характеристик
1	2	3
1	Местоположение объекта	Тульская область, Белевский район, д. Ровно
2	Площадь объекта +/- величина погрешности определения площади (P +/- Дельта P)	5 476 м ² ± 26 м ²
3	Иные характеристики объекта	-

Раздел 2

Сведения о местоположении границ объекта					
1. Система координат МСК-71.1					
2. Сведения о характерных точках границ объекта					
Обозначение характерных точек границ	Координаты, м		Метод определения координат характерной точки	Средняя квадратическая погрешность положения характерной точки (M _t), м	Описание обозначения точки на местности (при наличии)
	Геодезическая система координат				
	X	Y			
1	2	3	4	5	6
ЗОПЛ внешний контур					
1	698094,49	158726,16	Картометрический метод	0.10	-
2	698059,95	158785,40	Картометрический метод	0.10	-
3	698022,75	158759,15	Картометрический метод	0.10	-
4	698001,08	158729,74	Картометрический метод	0.10	-
5	697995,66	158719,77	Картометрический метод	0.10	-
6	698064,48	158681,21	Картометрический метод	0.10	-
1	698094,49	158726,16	Картометрический метод	0.10	-
ЗОПЛ внутренний контур					
7	698049,68	158736,45	Картометрический метод	0.10	-
8	698044,12	158744,04	Картометрический метод	0.10	-
9	698036,18	158738,23	Картометрический метод	0.10	-
10	698041,74	158730,64	Картометрический метод	0.10	-
7	698049,68	158736,45	Картометрический метод	0.10	-
3. Сведения о характерных точках части (частей) границы объекта					
Обозначение характерных точек границ	Координаты, м		Метод определения координат характерной точки	Средняя квадратическая погрешность положения характерной точки (M _t), м	Описание обозначения точки на местности (при наличии)
	X	Y			
1	2	3	4	5	6
-	-	-	-	-	-

Раздел 4

План границ объекта



Масштаб 1: 1000

Используемые условные знаки и обозначения

-  - граница ЗОУИТ
-  - обозначение характерной точки границы ЗОУИТ



Дата "12" октября 2021г.

Граница территории зоны охраняемого природного ландшафта (индекс «ЗОНЛ») проходит:

внешний контур: от точки 1 до точки 2 в юго-восточном направлении 68.6 м, от точки 2 до точки 3 в юго-западном направлении 45.5 м, от точки 3 до точки 4 в юго-западном направлении 36.5 м, от точки 4 до точки 5 в юго-западном направлении 11.3 м, от точки 5 до точки 6 в северо-западном

направлении 78.9 м, от точки 6 до точки 1 в северо-восточном направлении 54.1 м;

внутренний контур: от точки 7 до точки 8 в юго-восточном направлении 9.4 м, от точки 8 до точки 9 в юго-западном направлении 9.8 м, от точки 9 до точки 10 в северо-западном направлении 9.4 м, от точки 10 до точки 7 в северо-восточном направлении 9.8 м.

**Режимы использования земель и земельных участков
и требования к градостроительным регламентам в границах
территории зоны охраняемого природного ландшафта
(индекс «ЗОПЛ»)**

В границах территории зоны охраняемого природного ландшафта (индекс «ЗОПЛ») разрешается:

1. Проведение работ, направленных на сохранение природного и культурного ландшафта, в соответствии с действующим законодательством.
2. Комплексное озеленение и благоустройство территории:
посадка деревьев и кустарников с компактной кроной, обеспечивающих условия визуального восприятия объекта культурного наследия;
организация пешеходных дорожек;
размещение малых архитектурных форм и элементов благоустройства (урны, скамьи).
3. Размещение информационных стендов и указателей, высотой не более 2.5 м, площадью информационного поля не более 1.0 кв. м.
4. Обеспечение визуального восприятия объекта культурного наследия в историко-градостроительной и природной среде, в том числе сохранение и восстановление сложившегося в природном ландшафте соотношения открытых и закрытых пространств.
5. Проведение мероприятий, направленных на обеспечение экологической и пожарной безопасности территории.

В границах территории зоны охраняемого природного ландшафта (индекс «ЗОПЛ») запрещается:

1. Строительство объектов капитального строительства.
2. Установка некапитальных строений, сооружений торгового назначения (ларьков, киосков и т.д.).
3. Складирование огнеопасных и взрывоопасных материалов.
4. Установка базовых станций радиотелефонной связи.
5. Размещение рекламных конструкций.
6. Организация необорудованных мест для сбора мусора.

Приложение к зонам охраны объекта культурного наследия регионального значения «Братская могила с захоронением воинов, погибших в период Великой Отечественной войны 1941—1945 гг.», Тульская область, Белевский район, д. Ровно



Карта (схема) границ зон охраны объекта культурного наследия

Экспликация:

Объекты культурного наследия регионального значения:

1. «Братская могила с захоронением воинов, погибших в период Великой Отечественной войны 1941-1945 гг.», 1941-1945 гг. (Тульская область, Белевский район, д. Ровно)

Условные обозначения:

- Объект культурного наследия регионального значения

- Границы территории объекта культурного наследия

Планировочная структура:

- Границы кадастрового квартала

- Границы земельного участка

- Исторически сложившаяся планировочная структура: дороги с твердым покрытием/грунтовые дороги

Природный планировочный каркас:

- Высокоствольное озеленение

- Сельскохозяйственные угодья

- Луговой/низкорослое озеленение

Состав зон охраны объекта культурного наследия:

- Зона охраняемого природного ландшафта ЗОПЛ

**28. Зоны охраны объекта культурного наследия регионального значения
«Братская могила с захоронением воинов, погибших
в период Великой Отечественной войны 1941-1945 гг.»,
расположенного по адресу: Тульская область, Белевский район,
д. Полевая, и требования к градостроительным регламентам
в границах территории данных зон**

Для объекта культурного наследия регионального значения «Братская могила с захоронением воинов, погибших в период Великой Отечественной войны 1941-1945 гг.», расположенного по адресу: Тульская область, Белевский район, д. Полевая, устанавливается зона охраняемого природного ландшафта с индексом «ЗОПЛ» (приложение к зонам охраны объекта культурного наследия регионального значения «Братская могила с захоронением воинов, погибших в период Великой Отечественной войны 1941-1945 гг.», Тульская область, Белевский район, д. Полевая).

Зона охраняемого природного ландшафта (индекс «ЗОПЛ»)

Описание местоположения границ

**Зона охраняемого природного ландшафта
(индекс «ЗОПЛ»)**

(наименование объекта, местоположение границ которого описано (далее – объект))

Раздел 1

Сведения об объекте		
№ п/п	Характеристики объекта	Описание характеристик
1	2	3
1	Местоположение объекта	Тульская область Белевский район, д. Полевая
2	Площадь объекта +/- величина погрешности определения площади (Р+/- Дельта Р)	3916,80 м ² ± 21,90 м ²
3	Иные характеристики объекта	-

Раздел 2

Сведения о местоположении границ объекта					
1. Система координат МСК-71.1					
2. Сведения о характерных точках границ объекта					
Обозначение характерных точек границ	Координаты, м		Метод определения координат характерной точки	Средняя квадратическая погрешность положения характерной точки (Mt), м	Описание обозначения точки на местности (при наличии)
	Геодезическая система координат				
	X	Y			
1	2	3	4	5	6
ЗОПЛ внешний контур					
1	710036,28	165761,93	Картометрический метод	0.10	-
2	710036,08	165772,23	Картометрический метод	0.10	-
3	710034,77	165782,72	Картометрический метод	0.10	-
4	710031,98	165805,13	Картометрический метод	0.10	-
5	710031,53	165812,44	Картометрический метод	0.10	-
6	710025,20	165812,79	Картометрический метод	0.10	-
7	710016,73	165811,40	Картометрический метод	0.10	-
8	709997,40	165813,72	Картометрический метод	0.10	-
9	709977,87	165817,10	Картометрический метод	0.10	-
10	709968,13	165760,80	Картометрический метод	0.10	-
11	710014,96	165751,32	Картометрический метод	0.10	-
12	710012,89	165740,60	Картометрический метод	0.10	-
13	710033,75	165736,57	Картометрический метод	0.10	-
14	710035,67	165751,54	Картометрический метод	0.10	-
1	710036,28	165761,93	Картометрический метод	0.10	-
ЗОПЛ внутренний контур					
15	710025,70	165779,18	Картометрический метод	0.10	-
16	710026,40	165783,63	Картометрический метод	0.10	-
17	710023,53	165784,17	Картометрический метод	0.10	-
18	710022,74	165779,70	Картометрический метод	0.10	-
15	710025,70	165779,18	Картометрический метод	0.10	-
3. Сведения о характерных точках части (частей) границы объекта					
Обозначение характерных точек границ	Координаты, м		Метод определения координат характерной точки	Средняя квадратическая погрешность положения характерной точки (Mt), м	Описание обозначения точки на местности (при наличии)
	X	Y			
1	2	3	4	5	6
-	-	-	-	-	-

Раздел 4

План границ объекта



Масштаб 1: 1000

Используемые условные знаки и обозначения

-  - граница ЗОУИТ
-  - обозначение характерной точки границы ЗОУИТ



Дата "12" октября 2021г.

Граница территории зоны охраняемого природного ландшафта (индекс «ЗОПЛ») проходит:

внешний контур: от точки 1 до точки 2 в юго-восточном направлении 10.3 м, от точки 2 до точки 3 в юго-восточном направлении 10.6 м, от точки 3 до точки 4 в юго-восточном направлении 22.6 м, от точки 4 до точки 5 в юго-восточном направлении 7.3 м, от точки 5 до точки 6 в юго-восточном направлении 6.3 м, от точки 6 до точки 7 в юго-западном направлении 8.6 м, от точки 7 до точки 8 в юго-восточном направлении 19.5 м, от точки 8

до точки 9 в юго-восточном направлении 19.8 м, от точки 9 до точки 10 в юго-западном направлении 57.1 м, от точки 10 до точки 11 в северо-западном направлении 47.8 м, от точки 11 до точки 12 в юго-западном направлении 10.9 м, от точки 12 до точки 13 в северо-западном направлении 21.2 м, от точки 13 до точки 14 в северо-восточном направлении 15.1 м, от точки 14 до точки 1 в северо-восточном направлении 10.4 м;

внутренний контур: от точки 15 до точки 16 в северо-восточном направлении 4.5 м, от точки 16 до точки 17 в юго-восточном направлении 2.9 м, от точки 17 до точки 18 в юго-западном направлении 4.5 м, от точки 18 до точки 15 в северо-западном направлении 3.0 м.

**Режимы использования земель и земельных участков
и требования к градостроительным регламентам в границах
территории зоны охраняемого природного ландшафта
(индекс «ЗОПЛ»)**

В границах территории зоны охраняемого природного ландшафта (индекс «ЗОПЛ») разрешается:

1. Проведение работ, направленных на сохранение природного и культурного ландшафта, в соответствии с действующим законодательством.
2. Комплексное озеленение и благоустройство территории:
посадка деревьев и кустарников с компактной кроной, обеспечивающих условия визуального восприятия объекта культурного наследия;
организация пешеходных дорожек;
размещение малых архитектурных форм и элементов благоустройства (урны, скамьи).
3. Размещение информационных стендов и указателей, высотой не более 2.5 м, площадью информационного поля не более 1.0 кв. м.
4. Обеспечение визуального восприятия объекта культурного наследия в историко-градостроительной и природной среде, в том числе сохранение и восстановление сложившегося в природном ландшафте соотношения открытых и закрытых пространств.
5. Проведение мероприятий, направленных на обеспечение экологической и пожарной безопасности территории.

В границах территории зоны охраняемого природного ландшафта (индекс «ЗОПЛ») запрещается:

1. Строительство объектов капитального строительства.
- 2. Установка некапитальных строений, сооружений торгового назначения (ларьков, киосков и т.д.).
3. Складирование огнеопасных и взрывоопасных материалов.
4. Установка базовых станций радиотелефонной связи.
5. Размещение рекламных конструкций.
6. Организация необорудованных мест для сбора мусора.

Приложение
к зонам охраны объекта культурного наследия
регионального значения «Братская могила
с захоронением воинов, погибших в период Великой
Отечественной войны 1941-1945 гг.», Тульская область,
Белевский район, д. Полевая



Карта (схема) границ зон охраны объекта культурного наследия

Экспликация:

Объекты культурного наследия регионального значения:


1. «Братская могила с захоронением воинов, погибших в период Великой Отечественной войны 1941-1945 гг.», 1941-1945 гг. (Тульская область, Белевский район, д. Полевая)


Условные обозначения:

 - Объект культурного наследия регионального значения


 - Границы территории объекта культурного наследия

Планировочная структура:

 - Границы кадастрового квартала

 - Границы земельного участка

 - Исторически сложившаяся планировочная структура: дороги с твердым покрытием/грунтовые дороги

 - Основные въездные направления


Природный планировочный каркас:

 - Высокоствольное озеленение

 - Луга/низкорослое озеленение

 - Сельскохозяйственные территории

Состав зон охраны объекта культурного наследия:

 - Зона охраняемого природного ландшафта ЗОПЛ

29. Зоны охраны объекта культурного наследия регионального значения «Братская могила с захоронением воинов, погибших в боях в период Великой Отечественной войны 1941–1945 гг.», расположенного по адресу: Тульская область, Белевский район, с. Семеновское, участок гражданского кладбища, и требования к градостроительным регламентам в границах территории данных зон

Для объекта культурного наследия регионального значения «Братская могила с захоронением воинов, погибших в боях в период Великой Отечественной войны 1941–1945 гг.», расположенного по адресу: Тульская область, Белевский район, с. Семеновское, участок гражданского кладбища, устанавливается охранная зона с индексом «ОЗ» и зона охраняемого природного ландшафта с индексом «ЗОПЛ» (приложение к зонам охраны объекта культурного наследия регионального значения «Братская могила с захоронением воинов, погибших в боях в период Великой Отечественной войны 1941–1945 гг.», Тульская область, Белевский район, с. Семеновское, участок гражданского кладбища).

Охранная зона (индекс «ОЗ»)

Описание местоположения границ

Охранная зона (индекс «ОЗ»)

(наименование объекта, местоположение границ которого описано (далее – объект)

Раздел 1


Сведения об объекте		
№ п/п	Характеристики объекта	Описание характеристик
1	2	3
1	Местоположение объекта	Тульская область, Белевский район, с. Семеновское, участок гражданского кладбища
2	Площадь объекта +/- величина погрешности определения площади (Р+/- Дельта Р)	857 м ² ± 10 м ²
3	Иные характеристики объекта	-

Раздел 2

Сведения о местоположении границ объекта					
1. Система координат МСК-71.1					
2. Сведения о характерных точках границ объекта					
Обозначение характерных точек границ	Координаты, м		Метод определения координат характерной точки	Средняя квадратическая погрешность положения характерной точки (Mt), м	Описание обозначения точки на местности (при наличии)
	Геодезическая система координат				
	X	Y			
1	2	3	4	5	6
ОЗ					
1	704322,20	178581,82	Картометрический метод	0.10	-
2	704314,35	178588,87	Картометрический метод	0.10	-
3	704298,37	178603,21	Картометрический метод	0.10	-
4	704278,74	178581,35	Картометрический метод	0.10	-
5	704304,52	178560,11	Картометрический метод	0.10	-
6	704316,88	178575,29	Картометрический метод	0.10	-
7	704307,85	178581,06	Картометрический метод	0.10	-
8	704311,74	178587,16	Картометрический метод	0.10	-
9	704321,49	178580,95	Картометрический метод	0.10	-
1	704322,20	178581,82	Картометрический метод	0.10	-
3. Сведения о характерных точках части (частей) границы объекта					
Обозначение характерных точек границ	Координаты, м		Метод определения координат характерной точки	Средняя квадратическая погрешность положения характерной точки (Mt), м	Описание обозначения точки на местности (при наличии)
	X	Y			
	1	2			
-	-	-	-	-	-

Раздел 4



План границ объекта



Масштаб 1:1000



Используемые условные знаки и обозначения

-  - граница ЗОУИТ
-  - обозначение характерной точки границы ЗОУИТ

Дата "12" октября 2021г.

Граница территории охранной зоны (индекс «ОЗ») проходит: от точки 1 до точки 2 в юго-восточном направлении 10.6 м, от точки 2 до точки 3 в юго-восточном направлении 21.5 м, от точки 3 до точки 4 в юго-западном направлении 29.4 м, от точки 4 до точки 5 в северо-западном направлении 33.4 м, от точки 5 до точки 6 в северо-восточном направлении 19.6 м, от точки 6 до точки 7 в юго-восточном направлении 10.7 м, от точки 7 до точки 8

в северо-восточном направлении 7.2 м, от точки 8 до точки 9
в северо-западном направлении 11.6 м, от точки 9 до точки 1
в северо-восточном направлении 1.1 м.

**Режимы использования земель и земельных участков
и требования к градостроительным регламентам в границах
территории охранной зоны (индекс «ОЗ»)**

В границах территории охранной зоны (индекс «ОЗ») разрешается:

1. Работы по обеспечению сохранности объекта культурного наследия.
2. Музеефикация и увековечение памяти погибших защитников Отечества.
3. Осуществление деятельности, предусмотренной Федеральным законом от 12 января 1996 года № 8-ФЗ «О погребении и похоронном деле».
4. Установка, ремонт и реконструкция надмогильных сооружений на территории кладбища высотой не более 2.0 м, а также ограждений высотой не более 1.5 м.

5. Благоустройство территории:

реконструкция существующего, при необходимости установка нового ограждения (забора) территории кладбища;

проведение работ по озеленению: разбивка цветников, посадка декоративных кустарников; санация (при необходимости) существующих деревьев и кустарников;

организация пешеходных дорожек, обеспечивающих беспрепятственный подход к объекту культурного наследия, с использованием в их покрытии традиционных материалов (камень, гранит и иные материалы и (или) материалов, имитирующих натуральные, в том числе тротуарную плитку серых и коричневых оттенков);

установка скамеек.

В границах территории охранной зоны (индекс «ОЗ») запрещается:

1. Строительство объектов капитального строительства, за исключением применения специальных мер, направленных на сохранение и восстановление (регенерацию) историко-градостроительной и (или) природной среды объекта культурного наследия (восстановление, воссоздание, восполнение частично или полностью утраченных элементов и (или) характеристик историко-градостроительной и (или) природной среды).
2. Складирование огнеопасных и взрывоопасных материалов.
3. Установка базовых станций радиотелефонной связи.
4. Размещение рекламных конструкций.
5. Организация необорудованных мест для сбора мусора.

Зона охраняемого природного ландшафта (индекс «ЗОПЛ»)

Описание местоположения границ

Зона охраняемого природного ландшафта (индекс «ЗОПЛ»)

(наименование объекта, местоположение границ которого описано (далее – объект))

Раздел 1

Сведения об объекте		
№ п/п	Характеристики объекта	Описание характеристик
1	2	3
1	Местоположение объекта	Тульская область, Белевский район, с. Семеновское, участок гражданского кладбища
2	Площадь объекта +/- величина погрешности определения площади (Р+/- Дельта Р)	1684 м ² ± 14 м ²
3	Иные характеристики объекта	-

Раздел 2

Сведения о местоположении границ объекта					
1. Система координат МСК-71.1					
2. Сведения о характерных точках границ объекта					
Обозначение характерных точек границ	Координаты, м		Метод определения координат характерной точки	Средняя квадратическая погрешность положения характерной точки (Mt), м	Описание обозначения точки на местности (при наличии)
	Геодезическая система координат				
	X	Y			
1	2	3	4	5	6
ЗОПЛ					
1	704357,10	178538,15	Картометрический метод	0.10	-
2	704347,00	178568,98	Картометрический метод	0.10	-
3	704335,42	178588,20	Картометрический метод	0.10	-
4	704314,35	178588,87	Картометрический метод	0.10	-
5	704322,20	178581,82	Картометрический метод	0.10	-
6	704321,49	178580,95	Картометрический метод	0.10	-
7	704316,88	178575,29	Картометрический метод	0.10	-

1	2	3	4	5	6
8	704304,52	178560,11	Картометрический метод	0.10	-
9	704351,89	178526,42	Картометрический метод	0.10	-
1	704357,10	178538,15	Картометрический метод	0.10	-
3. Сведения о характерных точках части (частей) границы объекта					
Обозначение характерных точек границ	Координаты, м		Метод определения координат характерной точки	Средняя квадратическая погрешность положения характерной точки (M _t), м	Описание обозначения точки на местности (при наличии)
	X	Y			
1	2	3	4	5	6
-	-	-	-	-	-

Раздел 4

План границ объекта



Масштаб 1:1000

Используемые условные знаки и обозначения

-  - граница ЗОУИТ
-  - обозначение характерной точки границы ЗОУИТ



Дата "12" октября 2021г.

Граница территории зоны охраняемого природного ландшафта (индекс «ЗОПЛ») проходит: от точки 1 до точки 2 в юго-восточном направлении 32.4 м, от точки 2 до точки 3 в юго-восточном направлении 22.4 м, от точки 3 до точки 4 в юго-восточном направлении 21.1 м, от точки 4 до точки 5 в северо-западном направлении 10.6 м, от точки 5 до точки 6 в юго-западном направлении 1.1 м, от точки 6 до точки 7 в юго-западном направлении 7.3 м, от точки 7 до точки 8 в юго-западном направлении 19.6 м, от точки 8

до точки 9 в северо-западном направлении 58.1 м, от точки 9 до точки 1 в северо-восточном направлении 12.8 м.

**Режимы использования земель и земельных участков
и требования к градостроительным регламентам в границах
территории зоны охраняемого природного ландшафта
(индекс «ЗОПЛ»)**

В границах территории зоны охраняемого природного ландшафта (индекс «ЗОПЛ») разрешается:

1. Проведение работ, направленных на сохранение природного и культурного ландшафта, в соответствии с действующим законодательством.

2. Комплексное озеленение и благоустройство территории:
посадка деревьев и кустарников с компактной кроной, обеспечивающих условия визуального восприятия объекта культурного наследия;
организация пешеходных дорожек;
размещение малых архитектурных форм и элементов благоустройства (урны, скамьи).

3. Размещение информационных стендов и указателей, высотой не более 2.5 м, площадью информационного поля не более 1.0 кв.м.

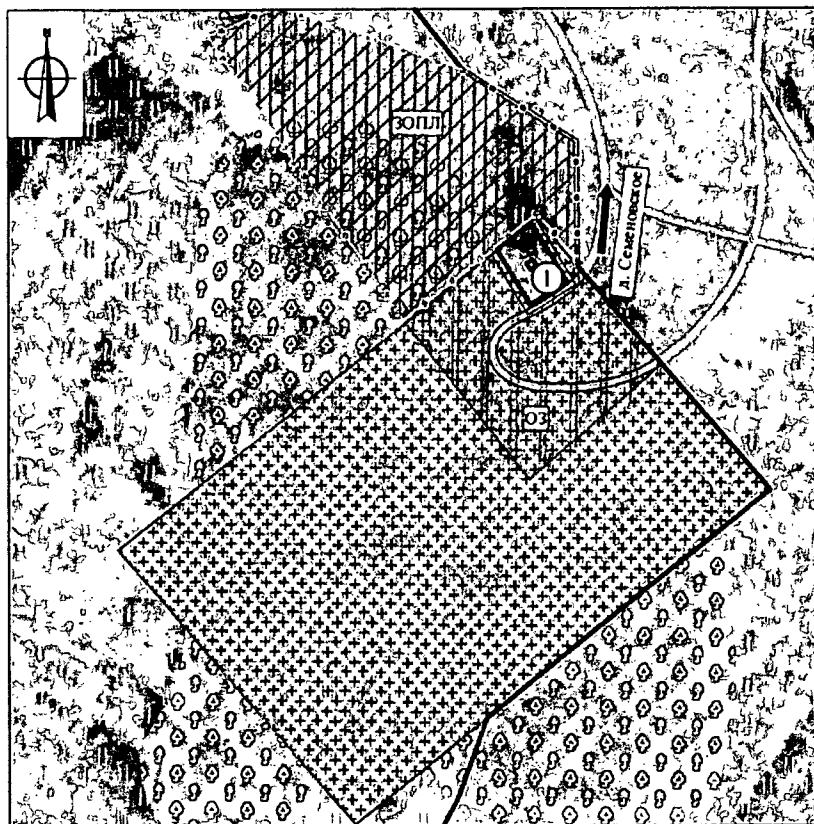
4. Обеспечение визуального восприятия объекта культурного наследия в историко-градостроительной и природной среде, в том числе сохранение и восстановление сложившегося в природном ландшафте соотношения открытых и закрытых пространств.

5. Проведение мероприятий, направленных на обеспечение экологической и пожарной безопасности территории.

В границах территории зоны охраняемого природного ландшафта (индекс «ЗОПЛ») запрещается:

1. Строительство объектов капитального строительства.
2. Установка некапитальных строений, сооружений торгового назначения (ларьков, киосков и т.д.).
3. Складирование огнеопасных и взрывоопасных материалов.
4. Установка базовых станций радиотелефонной связи.
5. Размещение рекламных конструкций.
6. Организация необорудованных мест для сбора мусора.

Приложение
к зонам охраны объекта культурного наследия
регионального значения «Братская могила
с захоронением воинов, погибших в боях в период
Великой Отечественной войны 1941-1945 гг.»,
Тульская область, Белевский район, с. Семеновское,
участок гражданского кладбища














Карта (схема) границ зон охраны объекта культурного наследия

Экспликация:

Объекты культурного наследия регионального значения:
1. «Братская могила с захоронением воинов, погибших в боях в период
Великой Отечественной войны 1941-1945 гг.», 1941-1945 гг. (Тульская
область, Белевский район, с. Семеновское, участок гражданского кладбища)

Условные обозначения:

-  - Объект культурного наследия регионального значения
-  - Границы территории объекта культурного наследия
- Планировочная структура:**
-  - Границы кадастрового квартала
-  - Границы земельного участка
-  - Исторически сложившаяся планировочная структура: грунтовые дороги
-  - Основные въездные направления
-  - Сохранившиеся исторические кладбища
- Природный планировочный каркас:**
-  - Высокоствольное озеленение
-  - Лугово-широколиственное озеленение
- Состав зон охраны объекта культурного наследия:**
-  - Охранная зона объекта культурного наследия ОЗ
-  - Зона охраняемого природного ландшафта ЗОПЛ

30. Зоны охраны объекта культурного наследия регионального значения «Братская могила с захоронением воинов, погибших в боях в период Великой Отечественной войны 1941–1945 гг.», расположенного по адресу: Тульская область, Белевский район, с. Семеновское, западная окраина, и требования к градостроительным регламентам в границах территории данных зон

Для объекта культурного наследия регионального значения «Братская могила с захоронением воинов, погибших в боях в период Великой Отечественной войны 1941–1945 гг.», расположенного по адресу: Тульская область, Белевский район, с. Семеновское, западная окраина, устанавливается зона охраняемого природного ландшафта с индексом «ЗОПЛ» (приложение к зонам охраны объекта культурного наследия регионального значения «Братская могила с захоронением воинов, погибших в боях в период Великой Отечественной войны 1941–1945 гг.», Тульская область, Белевский район, с. Семеновское, западная окраина).

Зона охраняемого природного ландшафта (индекс «ЗОПЛ»)

Описание местоположения границ

**Зона охраняемого природного ландшафта
(индекс «ЗОПЛ»)**

(наименование объекта, местоположение границ которого описано (далее – объект))

Раздел 1


Сведения об объекте		
№ п/п	Характеристики объекта	Описание характеристик
1	2	3
1	Местоположение объекта	Тульская область, Белевский район, с. Семеновское, западная окраина
2	Площадь объекта +/- величина погрешности определения площади (Р+/- Дельта Р)	4876 м ² ± 24 м ²
3	Иные характеристики объекта	-

Раздел 2

Сведения о местоположении границ объекта					
1. Система координат МСК-71.1					
2. Сведения о характерных точках границ объекта					
Обозначение характерных точек границ	Координаты, м		Метод определения координат характерной точки	Средняя квадратическая погрешность положения характерной точки (Mt), м	Описание обозначения точки на местности (при наличии)
	Геодезическая система координат				
	X	Y			
1	2	3	4	5	6
ЗОПЛ внешний контур					
1	704180,00	177787,40	Картометрический метод	0.10	-
2	704186,02	177826,17	Картометрический метод	0.10	-
3	704188,47	177851,50	Картометрический метод	0.10	-
4	704189,25	177902,82	Картометрический метод	0.10	-
5	704161,70	177900,85	Картометрический метод	0.10	-
6	704122,03	177804,31	Картометрический метод	0.10	-
1	704180,00	177787,40	Картометрический метод	0.10	-
ЗОПЛ внутренний контур					
7	704171,79	177835,41	Картометрический метод	0.10	-
8	704173,74	177840,87	Картометрический метод	0.10	-
9	704164,1	177844,46	Картометрический метод	0.10	-
10	704162,14	177838,99	Картометрический метод	0.10	-
7	704171,79	177835,41	Картометрический метод	0.10	-
3. Сведения о характерных точках части (частей) границы объекта					
Обозначение характерных точек границ	Координаты, м		Метод определения координат характерной точки	Средняя квадратическая погрешность положения характерной точки (Mt), м	Описание обозначения точки на местности (при наличии)
	X	Y			
	1	2			
-	-	-	-	-	-

Раздел 4

План границ объекта



Масштаб 1:1000

Используемые условные знаки и обозначения



- граница ЗОУИТ

- обозначение характерной точки границы ЗОУИТ



Дата "12" октября 2021г.

Граница территории зоны охраняемого природного ландшафта (индекс «ЗОПЛ») проходит:

внешний контур: от точки 1 до точки 2 в северо-восточном направлении 39.2 м, от точки 2 до точки 3 в северо-восточном направлении 25.4 м, от точки 3 до точки 4 в северо-восточном направлении 51.3 м, от точки 4 до точки 5 в юго-западном направлении 27.6 м, от точки 5

до точки 6 в юго-западном направлении 104.4 м, от точки 6 до точки 1 в северо-западном направлении 60.4 м;

внутренний контур: от точки 7 до точки 8 в северо-восточном направлении 5.8 м, от точки 8 до точки 9 в юго-восточном направлении 10.3 м, от точки 9 до точки 10 в юго-западном направлении 5.8 м, от точки 10 до точки 7 в северо-западном направлении 10.3 м.

**Режимы использования земель и земельных участков
и требования к градостроительным регламентам в границах
территории зоны охраняемого природного ландшафта
(индекс «ЗОПЛ»)**

В границах территории зоны охраняемого природного ландшафта (индекс «ЗОПЛ») разрешается:

1. Проведение работ, направленных на сохранение природного и культурного ландшафта, в соответствии с действующим законодательством.

2. Комплексное озеленение и благоустройство территории:

 посадка деревьев и кустарников с компактной кроной, обеспечивающих условия визуального восприятия объекта культурного наследия;

 организация пешеходных дорожек;

 размещение малых архитектурных форм и элементов благоустройства (урны, скамьи).

3. Размещение информационных стендов и указателей, высотой не более 2.5 м, площадью информационного поля не более 1.0 кв. м.

4. Обеспечение визуального восприятия объекта культурного наследия в историко-градостроительной и природной среде, в том числе сохранение и восстановление сложившегося в природном ландшафте соотношения открытых и закрытых пространств.

5. Проведение мероприятий, направленных на обеспечение экологической и пожарной безопасности территории.

В границах территории зоны охраняемого природного ландшафта (индекс «ЗОПЛ») запрещается:

1. Строительство объектов капитального строительства.

2. Установка некапитальных строений, сооружений торгового назначения (ларьков, киосков и т.д.).

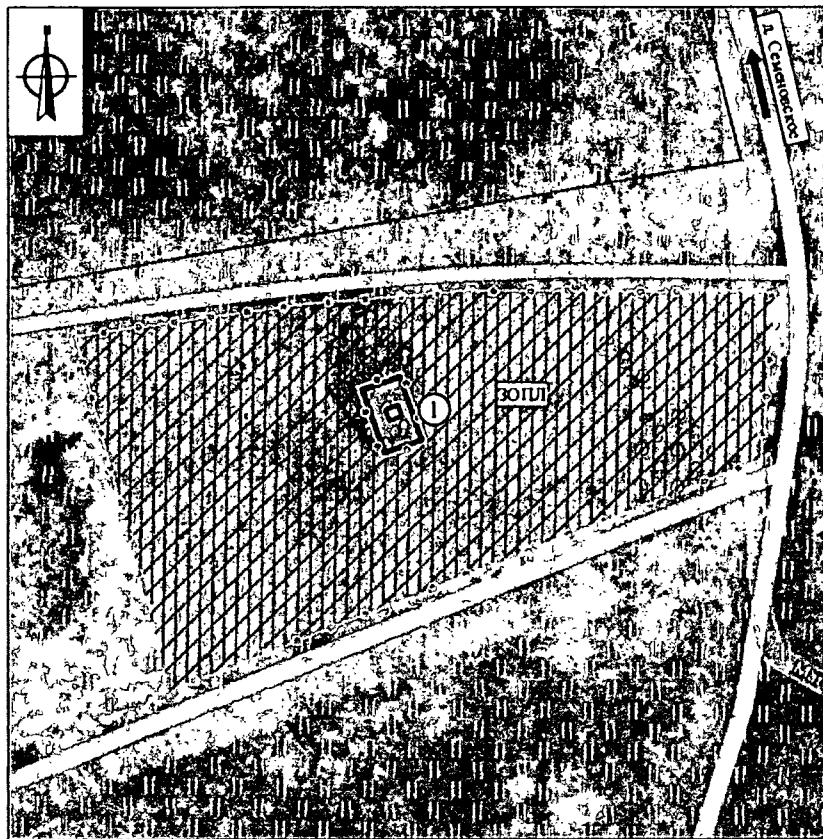
3. Складирование огнеопасных и взрывоопасных материалов.

4. Установка базовых станций радиотелефонной связи.

5. Размещение рекламных конструкций.

6. Организация необорудованных мест для сбора мусора.

Приложение
к зонам охраны объекта культурного наследия
регионального значения «Братская могила
с захоронением воинов, погибших в боях в период
Великой Отечественной войны 1941-1945 гг.»,
Тульская область, Белевский район,
с. Семеновское, западная окраина



Карта (схема) границ зон охраны объекта культурного наследия

Экспликация:

Объекты культурного наследия регионального значения:


1. «Братская могила с захоронением воинов, погибших в боях в период Великой Отечественной войны 1941-1945 гг.», 1941-1945 гг. (Тульская область, Белевский район, с. Семеновское, западная окраина)


Условные обозначения:

 - Объект культурного наследия регионального значения

 - Границы территории объекта культурного наследия

Планировочная структура:

 - Границы земельного участка

 - Исторически сложившаяся планировочная структура: грунтовые дороги

 - Основные въездные направления

Природный планировочный каркас:

 - Высокоствольное озеленение

 - Луга/низкорослое озеленение

Состав зон охраны объекта культурного наследия:

 - Зона охраняемого природного ландшафта ЗОПЛ

**31. Зоны охраны объекта культурного наследия регионального значения
«Братская могила с захоронением воинов, в период
Великой Отечественной войны 1941-1945 гг.», расположенного
по адресу: Тульская область, Белевский район, д. Смычка,
и требования к градостроительным регламентам
в границах территории данных зон**

Для объекта культурного наследия регионального значения «Братская могила с захоронением воинов, в период Великой Отечественной войны 1941-1945 гг.», расположенного по адресу: Тульская область, Белевский район, д. Смычка, устанавливается зона охраняемого природного ландшафта с индексом «ЗОПЛ» (приложение к зонам охраны объекта культурного наследия регионального значения «Братская могила с захоронением воинов, в период Великой Отечественной войны 1941-1945 гг.», Тульская область, Белевский район, д. Смычка).

Зона охраняемого природного ландшафта (индекс «ЗОПЛ»)

Описание местоположения границ

**Зона охраняемого природного ландшафта
(индекс «ЗОПЛ»)**

(наименование объекта, местоположение границ которого описано (далее – объект))

Раздел 1

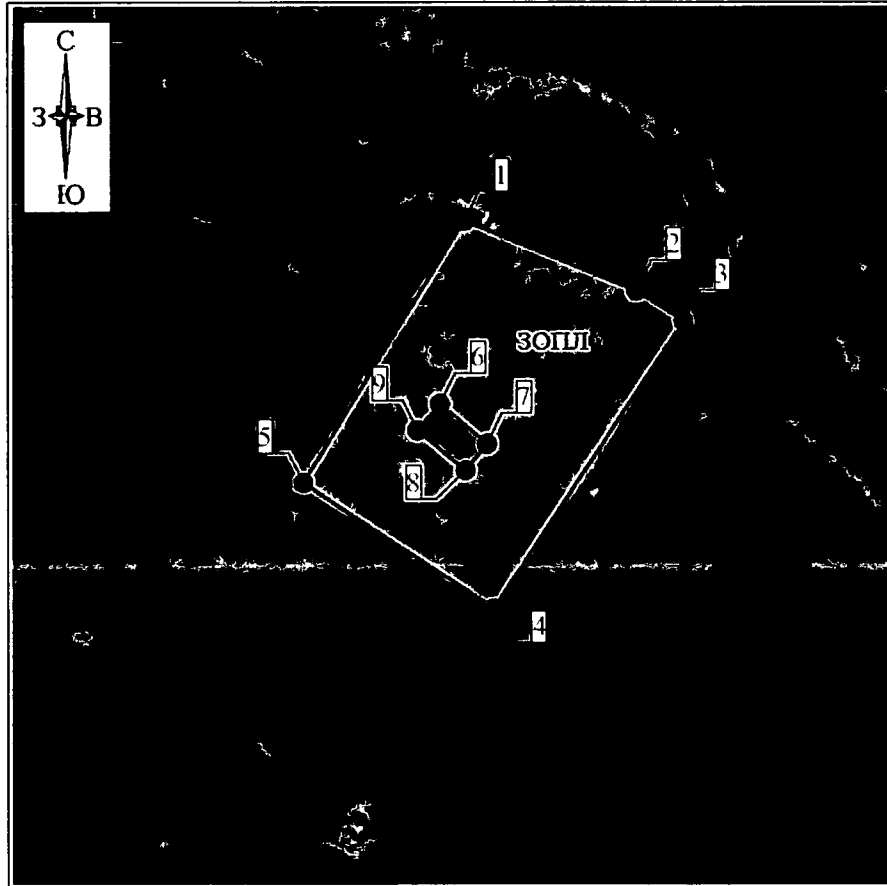
Сведения об объекте		
№ п/п	Характеристики объекта	Описание характеристик
1	2	3
1	Местоположение объекта	Тульская область, Белевский район, д. Смычка
2	Площадь объекта +/- величина погрешности определения площади (P +/- Дельта P)	1852 м ² ± 15 м ²
3	Иные характеристики объекта	-

Раздел 2

Сведения о местоположении границ объекта					
1. Система координат МСК-71.1					
2. Сведения о характерных точках границ объекта					
Обозначение характерных точек границ	Координаты, м		Метод определения координат характерной точки	Средняя квадратическая погрешность положения характерной точки (Mt), м	Описание обозначения точки на местности (при наличии)
	Геодезическая система координат				
	X	Y			
1	2	3	4	5	6
ЗОПЛ внешний контур					
1	699555,40	156049,42	Картометрический метод	0.10	-
2	699544,40	156076,57	Картометрический метод	0.10	-
3	699539,66	156083,94	Картометрический метод	0.10	-
4	699494,43	156054,09	Картометрический метод	0.10	-
5	699514,17	156024,19	Картометрический метод	0.10	-
1	699555,40	156049,42	Картометрический метод	0.10	-
ЗОПЛ внутренний контур					
6	699526,63	156045,61	Картометрический метод	0.10	-
7	699520,37	156052,99	Картометрический метод	0.10	-
8	699516,16	156049,59	Картометрический метод	0.10	-
9	699522,50	156042,13	Картометрический метод	0.10	-
6	699526,63	156045,61	Картометрический метод	0.10	-
3. Сведения о характерных точках части (частей) границы объекта					
Обозначение характерных точек границ	Координаты, м		Метод определения координат характерной точки	Средняя квадратическая погрешность положения характерной точки (Mt), м	Описание обозначения точки на местности (при наличии)
	X	Y			
	1	2			
-	-	-	-	-	-

Раздел 4

План границ объекта



Масштаб 1: 1000

Используемые условные знаки и обозначения

-  - граница ЗОУИТ
-  - обозначение характерной точки границы ЗОУИТ



Дата "12" октября 2021 г.

Граница территории зоны охраняемого природного ландшафта (индекс «ЗОПЛ») проходит:

внешний контур: от точки 1 до точки 2 в юго-восточном направлении 29.3 м, от точки 2 до точки 3 в юго-восточном направлении 8.8 м, от точки 3 до точки 4 в юго-западном направлении 54.2 м, от точки 4 до точки 5 в северо-

западном направлении 35.8 м, от точки 5 до точки 1 в северо-восточном направлении 48.3 м;

внутренний контур: от точки 6 до точки 7 в юго-восточном направлении 9.7 м, от точки 7 до точки 8 в юго-западном направлении 5.4 м, от точки 8 до точки 9 в северо-западном направлении 9.8 м, от точки 9 до точки 6 в северо-восточном направлении 5.4 м.

**Режимы использования земель и земельных участков
и требования к градостроительным регламентам в границах
территории зоны охраняемого природного ландшафта
(индекс «ЗОПЛ»)**

В границах территории зоны охраняемого природного ландшафта (индекс «ЗОПЛ») разрешается:

1. Проведение работ, направленных на сохранение природного и культурного ландшафта, в соответствии с действующим законодательством.

2. Комплексное озеленение и благоустройство территории:
посадка деревьев и кустарников с компактной кроной, обеспечивающих условия визуального восприятия объекта культурного наследия;

организация пешеходных дорожек;

размещение малых архитектурных форм и элементов благоустройства (урны, скамьи).

3. Размещение информационных стендов и указателей, высотой не более 2.5 м, площадью информационного поля не более 1.0 кв. м.

4. Обеспечение визуального восприятия объекта культурного наследия в историко-градостроительной и природной среде, в том числе сохранение и восстановление сложившегося в природном ландшафте соотношения открытых и закрытых пространств.

5. Проведение мероприятий, направленных на обеспечение экологической и пожарной безопасности территории.

В границах территории зоны охраняемого природного ландшафта (индекс «ЗОПЛ») запрещается:

1. Строительство объектов капитального строительства.

2. Установка некапитальных строений, сооружений торгового назначения (ларьков, киосков и т.д.).


3. Складирование огнеопасных и взрывоопасных материалов.

4. Установка базовых станций радиотелефонной связи.

5. Размещение рекламных конструкций.

6. Организация необорудованных мест для сбора мусора.

Приложение
к зонам охраны объекта культурного наследия
регионального значения «Братская могила
с захоронением воинов, в период Великой Отечественной
войны 1941-1945 гг.», Тульская область,
Белевский район, д. Смычка




Карта (схема) границ зон охраны объекта культурного наследия

Экспликация:

Объекты культурного наследия регионального значения:

1. «Братская могила с захоронением воинов, погибших в период Великой Отечественной войны 1941-1945 гг.», 1941-1945 гг. (Тульская область, Белевский район, д. Смычка).


Условные обозначения:

 - Объект культурного наследия регионального значения

 - Границы территории объекта культурного наследия

Планировочная структура:

 - Границы кадастрового квартала

 - Границы земельного участка

Природный планировочный каркас:

 - Высокоствольное озеленение

 - Луговые/низкорослое озеленение

Состав зон охраны объекта культурного наследия:

 - Зона охраняемого природного ландшафта ЗОП1

**32. Зоны охраны объекта культурного наследия регионального значения
«Братская могила с захоронением воинов, погибших
в период Великой Отечественной войны 1941–1945 гг.»,
расположенного по адресу: Тульская область, Белевский район,
с. Сныхово, и требования к градостроительным регламентам
в границах территории данных зон**

Для объекта культурного наследия регионального значения «Братская могила с захоронением воинов, погибших в период Великой Отечественной войны 1941–1945 гг.», расположенного по адресу: Тульская область, Белевский район, с. Сныхово, устанавливается охранная зона с индексом «ОЗ» и зона охраняемого природного ландшафта с индексом «ЗОПЛ» (приложение к зонам охраны объекта культурного наследия регионального значения «Братская могила с захоронением воинов, погибших в период Великой Отечественной войны 1941–1945 гг.», Тульская область, Белевский район, с. Сныхово).

Охранная зона (индекс «ОЗ»)

Описание местоположения границ

Охранная зона (индекс «ОЗ»)

(наименование объекта, местоположение границ которого описано (далее – объект))

Раздел 1

Сведения об объекте		
№ п/п	Характеристики объекта	Описание характеристик
1	2	3
1	Местоположение объекта	Тульская область, Белевский район, с. Сныхово.
2	Площадь объекта +/- величина погрешности определения площади (Р+/- Дельта Р)	393 м2 ± 7 м2
3	Иные характеристики объекта	-

Раздел 2

Сведения о местоположении границ объекта					
1. Система координат МСК-71.1					
2. Сведения о характерных точках границ объекта					
Обозначение характерных точек границ	Координаты, м		Метод определения координат характерной точки	Средняя квадратическая погрешность положения характерной точки (Mt), м	Описание обозначения точки на местности (при наличии)
	Геодезическая система координат				
	X	Y			
1	2	3	4	5	6
ОЗ					
1	712296,85	167962,51	Картометрический метод	0.10	-
2	712291,16	167985,02	Картометрический метод	0.10	-
3	712288,20	167996,74	Картометрический метод	0.10	-
4	712287,12	167996,46	Картометрический метод	0.10	-
5	712285,50	167996,03	Картометрический метод	0.10	-
6	712283,97	167995,62	Картометрический метод	0.10	-
7	712280,93	167994,89	Картометрический метод	0.10	-
8	712278,36	167994,45	Картометрический метод	0.10	-
9	712274,67	167994,32	Картометрический метод	0.10	-
10	712274,27	167994,29	Картометрический метод	0.10	-
11	712274,63	167993,80	Картометрический метод	0.10	-
12	712279,09	167987,44	Картометрический метод	0.10	-
13	712282,15	167980,40	Картометрический метод	0.10	-
14	712284,04	167973,49	Картометрический метод	0.10	-
15	712284,24	167959,33	Картометрический метод	0.10	-
1	712296,85	167962,51	Картометрический метод	0.10	-
3. Сведения о характерных точках части (частей) границы объекта					
Обозначение характерных точек границ	Координаты, м		Метод определения координат характерной точки	Средняя квадратическая погрешность положения характерной точки (Mt), м	Описание обозначения точки на местности (при наличии)
	X	Y			
1	2	3	4	5	6
-	-	-	-	-	-

Раздел 4

План границ объекта



Масштаб 1:1000



Используемые условные знаки и обозначения

-  - граница ЗОУИТ
-  - обозначение характерной точки границы ЗОУИТ

Дата "12" октября 2021г.

Граница территории охранной зоны (индекс «ОЗ») проходит:
от точки 1 до точки 2 в юго-восточном направлении 23.2 м,
от точки 2 до точки 3 в юго-восточном направлении 12.1 м, от точки 3 до точки
4 в юго-западном направлении 1.1 м, от точки 4 до точки 5
в юго-западном направлении 1.7 м, от точки 5 до точки 6
в юго-западном направлении 1.6 м, от точки 6 до точки 7
в юго-западном направлении 3.1 м, от точки 7 до точки 8
в юго-западном направлении 2.6 м, от точки 8 до точки 9

в юго-западном направлении 3.7 м, от точки 9 до точки 10
в юго-западном направлении 0.4 м, от точки 10 до точки 11
в северо-западном направлении 0.6 м, от точки 11 до точки 12
в северо-западном направлении 7.8 м, от точки 12 до точки 13
в северо-западном направлении 7.7 м, от точки 13 до точки 14
в северо-западном направлении 7.2 м, от точки 14 до точки 15
в северо-западном направлении 14.2 м, от точки 15 до точки 1
в северо-восточном направлении 13.0 м.

**Режимы использования земель и земельных участков
и требования к градостроительным регламентам в границах
территории охранной зоны (индекс «ОЗ»)**

В границах территории охранной зоны (индекс «ОЗ») разрешается:

1. Регенерация (восстановление) историко-градостроительной среды (восстановление, воссоздание, восполнение частично или полностью утраченных элементов и (или) характеристик историко-градостроительной среды), в том числе планировочной структуры на основе историко-архивных исследований.

2. Благоустройство территории:

проведение работ по озеленению: разбивка цветников, посадка декоративных кустарников; санация (при необходимости) существующих деревьев и кустарников;

организация пешеходных дорожек, обеспечивающих беспрепятственный подход к объекту культурного наследия, с использованием в их покрытии традиционных материалов (камень, гранит и иные материалы и (или) материалов, имитирующих натуральные, в том числе тротуарную плитку серых и коричневых оттенков);

установка скамеек.

3. Размещение информационных табличек, памятных знаков, иной историко-культурной информации.

В границах территории охранной зоны (индекс «ОЗ») запрещается:

1. Строительство объектов капитального строительства, за исключением применения специальных мер, направленных на сохранение и восстановление (регенерацию) историко-градостроительной и (или) природной среды объекта культурного наследия (восстановление, воссоздание, восполнение частично или полностью утраченных элементов и (или) характеристик историко-градостроительной и (или) природной среды).

2. Установка некапитальных строений, сооружений торгового назначения.

3. Складирование огнеопасных и взрывоопасных материалов.

4. Установка базовых станций радиотелефонной связи.
5. Размещение рекламных конструкций.
6. Организация необорудованных мест для сбора мусора.

Зона охраняемого природного ландшафта (индекс «ЗОПЛ»)

Описание местоположения границ

Зона охраняемого природного ландшафта (индекс «ЗОПЛ»)

(наименование объекта, местоположение границ которого описано (далее – объект))

Раздел 1

Сведения об объекте		
№ п/п	Характеристики объекта	Описание характеристик
1	2	3
1	Местоположение объекта	Тульская область, Белевский район, с. Сныхово.
2	Площадь объекта +/- величина погрешности определения площади (Р +/- Дельта Р)	3984 м ² ± 22 м ²
3	Иные характеристики объекта	-


Раздел 2

Сведения о местоположении границ объекта					
1. Система координат МСК-71.1					
2. Сведения о характерных точках границ объекта					
Обозначение характерных точек границ	Координаты, м		Метод определения координат характерной точки	Средняя квадратическая погрешность положения характерной точки (Mt), м	Описание обозначения точки на местности (при наличии)
	Геодезическая система координат				
	X	Y			
1	2	3	4	5	6
ЗОПЛ					
1	712364,45	167959,06	Картометрический метод	0.10	-
2	712318,67	168012,18	Картометрический метод	0.10	-
3	712305,61	168005,09	Картометрический метод	0.10	-
4	712299,74	168001,72	Картометрический метод	0.10	-
5	712286,06	168001,14	Картометрический метод	0.10	-
6	712288,20	167996,74	Картометрический метод	0.10	-

7	712302,37	168000,32	Картометрический метод	0.10	-
8	712305,33	167988,60	Картометрический метод	0.10	-
9	712291,16	167985,02	Картометрический метод	0.10	-
10	712296,85	167962,51	Картометрический метод	0.10	-
11	712284,24	167959,33	Картометрический метод	0.10	-
12	712282,78	167935,91	Картометрический метод	0.10	-
13	712310,97	167920,52	Картометрический метод	0.10	-
14	712325,66	167934,85	Картометрический метод	0.10	-
15	712339,81	167947,70	Картометрический метод	0.10	-
16	712352,67	167954,29	Картометрический метод	0.10	-
1	712364,45	167959,06	Картометрический метод	0.10	-
3. Сведения о характерных точках части (частей) границы объекта					
Обозначение характерных точек границ	Координаты, м		Метод определения координат характерной точки	Средняя квадратическая погрешность положения характерной точки (Mt), м	Описание обозначения точки на местности (при наличии)
	X	Y			
1	2	3	4	5	6
-	-	-	-	-	-

Раздел 4

План границ объекта



Масштаб 1:100



Используемые условные знаки и обозначения

-  - граница ЗОУИТ
-  - обозначение характерной точки границы ЗОУИТ

Дата "12" октября 2021г.

Граница территории зоны охраняемого природного ландшафта (индекс «ЗОНЛ») проходит: от точки 1 до точки 2 в юго-восточном направлении 70.1 м, от точки 2 до точки 3 в юго-западном направлении 14.9 м, от точки 3 до точки 4 в юго-западном направлении 6.8 м, от точки 4 до точки 5 в юго-западном направлении 13.7 м, от точки 5 до точки 6 в северо-западном направлении 4.9 м, от точки 6 до точки 7 в северо-восточном направлении 14.6 м, от точки 7 до точки 8 в северо-западном направлении 12.1 м, от точки 8 до точки 9 в юго-западном направлении 14.6 м, от точки 9

до точки 10 в северо-западном направлении 23.2 м, от точки 10 до точки 11 в юго-западном направлении 13.0 м, от точки 11 до точки 12 в юго-западном направлении 23.5 м, от точки 12 до точки 13 в северо-западном направлении 32.1 м, от точки 13 до точки 14 в северо-восточном направлении 20.5 м, от точки 14 до точки 15 в северо-восточном направлении 19.1 м, от точки 15 до точки 16 в северо-восточном направлении 14.5 м, от точки 16 до точки 1 в северо-восточном направлении 12.7 м.

**Режимы использования земель и земельных участков
и требования к градостроительным регламентам в границах
территории зоны охраняемого природного ландшафта
(индекс «ЗОПЛ»)**


В границах территории зоны охраняемого природного ландшафта (индекс «ЗОПЛ») разрешается:

1. Проведение работ, направленных на сохранение природного и культурного ландшафта, в соответствии с действующим законодательством.
2. Комплексное озеленение и благоустройство территории:
посадка деревьев и кустарников с компактной кроной, обеспечивающих условия визуального восприятия объекта культурного наследия;
организация пешеходных дорожек;
размещение малых архитектурных форм и элементов благоустройства (урны, скамьи).
3. Размещение информационных стендов и указателей, высотой не более 2.5 м, площадью информационного поля не более 1.0 кв. м.
4. Обеспечение визуального восприятия объекта культурного наследия в историко-градостроительной и природной среде, в том числе сохранение и восстановление сложившегося в природном ландшафте соотношения открытых и закрытых пространств.
5. Проведение мероприятий, направленных на обеспечение экологической и пожарной безопасности территории.

В границах территории зоны охраняемого природного ландшафта (индекс «ЗОПЛ») запрещается:

1. Строительство объектов капитального строительства.
2. Установка некапитальных строений, сооружений торгового назначения (ларьков, киосков и т.д.).
3. Складирование огнеопасных и взрывоопасных материалов.
4. Установка базовых станций радиотелефонной связи.
5. Размещение рекламных конструкций.
6. Организация необорудованных мест для сбора мусора.

Приложение
к зонам охраны объекта культурного наследия
регионального значения «Братская могила
с захоронением воинов, погибших в период Великой
Отечественной войны 1941-1945 гг.»,
Тульская область, Белевский район, с. Сныхово




Карта (схема) границ зон охраны объекта культурного наследия

Экспликация:

Объекты культурного наследия регионального значения:

1. «Братская могила с захоронением воинов, погибших в период Великой Отечественной войны 1941-1945 гг.», 1941-1945 гг. (Тульская область, Белевский район, с. Сныхово);
2. «Бывшая Троицкая церковь» (Тульская область, Белевский район, с. Сныхово).


Условные обозначения:

 - Объект культурного наследия регионального значения

 - Границы территории объекта культурного наследия

Планировочная структура:


 - Границы земельного участка


 - Исторически сложившаяся планировочная структура: дороги с твердым покрытием/грунтовые дороги

 - Сохранившиеся исторические кладбища


Пониженный планировочный каркас:


 - Высокоствольное озеленение

 - Сельскохозяйственные угодья

 - Луга/высокоствоельное озеленение

Состав зон охраны объекта культурного наследия:

 - Охранная зона объекта культурного наследия ОЗ

 - Зона охраняемого природного ландшафта ЗОПЛ

33. Зоны охраны объекта культурного наследия регионального значения «Братская могила с захоронением воинов, погибших в период Великой Отечественной войны 1941–1945 гг.», расположенного по адресу: Тульская область, Белевский район, д. Стрешнево, и требования к градостроительным регламентам в границах территории данных зон

Для объекта культурного наследия регионального значения «Братская могила с захоронением воинов, погибших в период Великой Отечественной войны 1941–1945 гг.», расположенного по адресу: Тульская область, Белевский район, д. Стрешнево, устанавливается зона охраняемого природного ландшафта с индексом «ЗОПЛ» (приложение к зонам охраны объекта культурного наследия регионального значения «Братская могила с захоронением воинов, погибших в период Великой Отечественной войны 1941–1945 гг.», Тульская область, Белевский район, д. Стрешнево).

Зона охраняемого природного ландшафта (индекс «ЗОПЛ»)

Описание местоположения границ

**Зона охраняемого природного ландшафта
(индекс «ЗОПЛ»)**

(наименование объекта, местоположение границ которого описано (далее – объект))

Раздел 1


Сведения об объекте		
№ п/п	Характеристики объекта	Описание характеристик
1	2	3
1	Местоположение объекта	Тульская область, Белевский район, д. Стрешнево
2	Площадь объекта +/- величина погрешности определения площади (Р+/- Дельта Р)	2 366 м ² ± 17 м ²
3	Иные характеристики объекта	-

Раздел 2

Сведения о местоположении границ объекта					
1. Система координат МСК-71.1					
2. Сведения о характерных точках границ объекта					
Обозначение характерных точек границ	Координаты, м		Метод определения координат характерной точки	Средняя квадратическая погрешность положения характерной точки (Mt), м	Описание обозначения точки на местности (при наличии)
	Геодезическая система координат				
	X	Y			
1	2	3	4	5	6
ЗОПЛ внешний контур					
1	704387,84	183597,39	Картометрический метод	0.10	-
2	704358,25	183630,08	Картометрический метод	0.10	-
3	704317,66	183593,34	Картометрический метод	0.10	-
4	704347,25	183560,65	Картометрический метод	0.10	-
1	704387,84	183597,39	Картометрический метод	0.10	-
ЗОПЛ внутренний контур					
5	704357,23	183582,38	Картометрический метод	0.10	-
6	704352,86	183589,78	Картометрический метод	0.10	-
7	704348,02	183586,93	Картометрический метод	0.10	-
8	704352,39	183579,53	Картометрический метод	0.10	-
5	704357,23	183582,38	Картометрический метод	0.10	-
3. Сведения о характерных точках части (частей) границы объекта					
Обозначение характерных точек границ	Координаты, м		Метод определения координат характерной точки	Средняя квадратическая погрешность положения характерной точки (Mt), м	Описание обозначения точки на местности (при наличии)
	X	Y			
	1	2			
-	-	-	-	-	-

Раздел 4

План границ объекта



Масштаб 1: 1000

Используемые условные знаки и обозначения

-  - граница ЗОУИТ
-  - обозначение характерной точки границы ЗОУИТ



Дата "12" октября 2021г.

Граница территории зоны охраняемого природного ландшафта (индекс «ЗОНЛ») проходит:

внешний контур: от точки 1 до точки 2 в юго-восточном направлении 44.1 м, от точки 2 до точки 3 в юго-западном направлении 54.7 м, от точки 3 до точки 4 в северо-западном направлении 44.1 м, от точки 4 до точки 1 в северо-восточном направлении 54.7 м;

внутренний контур: от точки 5 до точки 6 в юго-восточном направлении 8.6 м, от точки 6 до точки 7 в юго-западном направлении 5.6 м, от точки 7 до точки 8 в северо-западном направлении 8.6 м, от точки 8 до точки 5 в северо-восточном направлении 5.6 м.

**Режимы использования земель и земельных участков
и требования к градостроительным регламентам в границах
территории зоны охраняемого природного ландшафта
(индекс «ЗОПЛ»)**

В границах территории зоны охраняемого природного ландшафта (индекс «ЗОПЛ») разрешается:

1. Проведение работ, направленных на сохранение природного и культурного ландшафта, в соответствии с действующим законодательством.
2. Комплексное озеленение и благоустройство территории:
посадка деревьев и кустарников с компактной кроной, обеспечивающих условия визуального восприятия объекта культурного наследия;
организация пешеходных дорожек;
размещение малых архитектурных форм и элементов благоустройства (урны, скамьи).
3. Размещение информационных стендов и указателей, высотой не более 2.5 м, площадью информационного поля не более 1.0 кв. м.
4. Обеспечение визуального восприятия объекта культурного наследия в историко-градостроительной и природной среде, в том числе сохранение и восстановление сложившегося в природном ландшафте соотношения открытых и закрытых пространств.
5. Проведение мероприятий, направленных на обеспечение экологической и пожарной безопасности территории.

В границах территории зоны охраняемого природного ландшафта (индекс «ЗОПЛ») запрещается:

1. Строительство объектов капитального строительства.
2. Установка некапитальных строений, сооружений торгового назначения (ларьков, киосков и т.д.)
3. Складирование огнеопасных и взрывоопасных материалов.
4. Установка базовых станций радиотелефонной связи.
5. Размещение рекламных конструкций.
6. Организация необорудованных мест для сбора мусора.

Приложение
к зонам охраны объекта культурного наследия
регионального значения «Братская могила
с захоронением воинов, погибших в период Великой
Отечественной войны 1941-1945 гг.»,
Тульская область, Белевский район, д. Стрешнево




Карта (схема) границ зон охраны объекта культурного наследия


Экспликация:

Объекты культурного наследия регионального значения:

1. «Братская могила с захоронением воинов, погибших в период Великой Отечественной войны 1941-1945 гг.», 1941-1945 гг. (Тульская область, Белевский район, д. Стрешнево)

Условные обозначения:


 - Объект культурного наследия регионального значения

 - Границы территории объекта культурного наследия

Планировочная структура:

 - Границы земельного участка

Природный планировочный каркас:

 - Водоемы

 - Высокоствольное озеленение

 - Сельскохозяйственные угодья

 - Луга/широкорослое озеленение

Состав зон охраны объекта культурного наследия:

 - Зона охраняемого природного ландшафта ЗОНП

**34. Зоны охраны объекта культурного наследия регионального значения
«Братская могила с захоронением воинов, погибших
в период Великой Отечественной войны 1941–1945 гг.»,
расположенного по адресу: Тульская область, Белевский район,
д. Сухочево, и требования к градостроительным регламентам
в границах территории данных зон**

Для объекта культурного наследия регионального значения «Братская могила с захоронением воинов, погибших в период Великой Отечественной войны 1941–1945 гг.», расположенного по адресу: Тульская область, Белевский район, д. Сухочево, устанавливается зона охраняемого природного ландшафта с индексами «ЗОПЛ (участок 1)», «ЗОПЛ (участок 2)» (приложение к зонам охраны объекта культурного наследия регионального значения «Братская могила с захоронением воинов, погибших в период Великой Отечественной войны 1941–1945 гг.», Тульская область, Белевский район, д. Сухочево).

**Зона охраняемого природного ландшафта (индексы «ЗОПЛ (участок 1)»,
«ЗОПЛ (участок 2)»)**

Описание местоположения границ

**Зона охраняемого природного ландшафта
(индексы «ЗОПЛ (участок 1)», «ЗОПЛ (участок 2)»)**

(наименование объекта, местоположение границ которого описано (далее – объект))

Раздел 1

Сведения об объекте		
№ п/п	Характеристики объекта	Описание характеристик
1	2	3
1	Местоположение объекта	Тульская область, Белевский район, д. Сухочево.
2	Площадь объекта +/- величина погрешности определения площади (P+/- Дельта P)	2846 м ² ± 19 м ²
3	Иные характеристики объекта	-


Раздел 2

Сведения о местоположении границ объекта					
1. Система координат МСК-71.1					
2. Сведения о характерных точках границ объекта					
Обозначение характерных точек границ	Координаты, м		Метод определения координат характерной точки	Средняя квадратическая погрешность положения характерной точки (M _t), м	Описание обозначения точки на местности (при наличии)
	Геодезическая система координат				
	X	Y			
1	2	3	4	5	6
ЗОПЛ (участок 1) внешний контур					
1	686750,10	164454,38	Картометрический метод	0.10	-
2	686750,10	164475,13	Картометрический метод	0.10	-
3	686651,56	164475,13	Картометрический метод	0.10	-
4	686651,56	164449,87	Картометрический метод	0.10	-
5	686664,00	164449,13	Картометрический метод	0.10	-
6	686674,60	164448,77	Картометрический метод	0.10	-
7	686701,26	164448,93	Картометрический метод	0.10	-
8	686702,71	164448,94	Картометрический метод	0.10	-
9	686717,93	164449,06	Картометрический метод	0.10	-
10	686730,53	164449,28	Картометрический метод	0.10	-
11	686733,46	164449,33	Картометрический метод	0.10	-
12	686744,67	164452,73	Картометрический метод	0.10	-
1	686750,10	164454,38	Картометрический метод	0.10	-
ЗОПЛ (участок 1) внутренний контур					
13	686694,94	164464,26	Картометрический метод	0.10	-
14	686678,38	164464,26	Картометрический метод	0.10	-
15	686678,38	164451,09	Картометрический метод	0.10	-
16	686694,94	164451,09	Картометрический метод	0.10	-
13	686694,94	164464,26	Картометрический метод	0.10	-
ЗОПЛ (участок 2)					
17	686750,10	164439,69	Картометрический метод	0.10	-
18	686750,10	164449,81	Картометрический метод	0.10	-

19	686744,67	164447,59	Картометрический метод	0.10	-
20	686733,66	164444,72	Картометрический метод	0.10	-
21	686717,93	164444,61	Картометрический метод	0.10	-
22	686677,80	164444,04	Картометрический метод	0.10	-
23	686664,00	164444,42	Картометрический метод	0.10	-
24	686655,08	164445,07	Картометрический метод	0.10	-
25	686651,56	164444,73	Картометрический метод	0.10	-
26	686651,56	164439,06	Картометрический метод	0.10	-
27	686686,00	164439,28	Картометрический метод	0.10	-
28	686723,80	164439,52	Картометрический метод	0.10	-
17	686750,10	164439,69	Картометрический метод	0.10	-
3. Сведения о характерных точках части (частей) границы объекта					
Обозначение характерных точек границ	Координаты, м		Метод определения координат характерной точки	Средняя квадратическая погрешность положения характерной точки (Mt), м	Описание обозначения точки на местности (при наличии)
	X	Y			
1	2	3	4	5	6
-	-	-	-	-	-



Раздел 4

План границ объекта



Масштаб 1:1000

Используемые условные знаки и обозначения

-  - граница ЗОУИТ
-  - обозначение характерной точки границы ЗОУИТ



Дата "12" октября 2021г.

Граница территории зоны охраняемого природного ландшафта (индекс «ЗОНЛ») проходит:

участок 1:

внешний контур: от точки 1 до точки 2 в восточном направлении 20.7 м, от точки 2 до точки 3 в южном направлении 98.5 м, от точки 3 до точки 4 в западном направлении 25.3 м, от точки 4 до точки 5 в северо-западном направлении 12.5 м, от точки 5 до точки 6

в северо-западном направлении 10.6 м, от точки 6 до точки 7 в северо-восточном направлении 26.7 м, от точки 7 до точки 8 в северо-восточном направлении 1.4 м, от точки 8 до точки 9 в северо-восточном направлении 15.2 м, от точки 9 до точки 10 в северо-восточном направлении 12.6 м, от точки 10 до точки 11 в северо-восточном направлении 2.9 м, от точки 11 до точки 12 в северо-восточном направлении 11.7 м, от точки 12 до точки 1 в северо-восточном направлении 5.7 м;

внутренний контур: от точки 13 до точки 14 в южном направлении 16.6 м, от точки 14 до точки 15 в западном направлении 13.2 м, от точки 15 до точки 16 в северном направлении 16.6 м, от точки 16 до точки 13 в восточном направлении 13.2 м;

участок 2: от точки 17 до точки 18 в восточном направлении 10.1 м, от точки 18 до точки 19 в юго-западном направлении 5.9 м, от точки 19 до точки 20 в юго-западном направлении 11.4 м, от точки 20 до точки 21 в юго-западном направлении 15.7 м, от точки 21 до точки 22 в юго-западном направлении 40.1 м, от точки 22 до точки 23 в юго-восточном направлении 13.8 м, от точки 23 до точки 24 в юго-восточном направлении 8.9 м, от точки 24 до точки 25 в юго-западном направлении 3.5 м, от точки 25 до точки 26 в западном направлении 5.7 м, от точки 26 до точки 27 в северо-восточном направлении 34.4 м, от точки 27 до точки 28 в северо-восточном направлении 37.8 м, от точки 28 до точки 17 в северо-восточном направлении 26.3 м.

**Режимы использования земель и земельных участков
и требования к градостроительным регламентам в границах
территории зоны охраняемого природного ландшафта
(индексы «ЗОПЛ (участок 1)», «ЗОПЛ (участок 2)»)**

В границах территории зоны охраняемого природного ландшафта (индексы «ЗОПЛ (участок 1)», «ЗОПЛ (участок 2)») разрешается:

1. Проведение работ, направленных на сохранение природного и культурного ландшафта, в соответствии с действующим законодательством.
2. Комплексное озеленение и благоустройство территории:
 - посадка деревьев и кустарников с компактной кроной, обеспечивающих условия визуального восприятия объекта культурного наследия;
 - организация пешеходных дорожек;
 - размещение малых архитектурных форм и элементов благоустройства (урны, скамьи).

3. Размещение информационных стендов и указателей, высотой не более 2.5 м, площадью информационного поля не более 1.0 кв. м.


4. Обеспечение визуального восприятия объекта культурного наследия в историко-градостроительной и природной среде, в том числе сохранение и восстановление сложившегося в природном ландшафте соотношения открытых и закрытых пространств.

5. Проведение мероприятий, направленных на обеспечение экологической и пожарной безопасности территории.

В границах территории зоны охраняемого природного ландшафта (индексы «ЗОПЛ (участок 1)», «ЗОПЛ (участок 2)») запрещается:

1. Строительство объектов капитального строительства.
2. Установка некапитальных строений, сооружений торгового назначения (ларьков, киосков и т.д.).
3. Складирование огнеопасных и взрывоопасных материалов.
4. Установка базовых станций радиотелефонной связи.
5. Размещение рекламных конструкций.
6. Организация необорудованных мест для сбора мусора.

Приложение
к зонам охраны объекта культурного наследия
регионального значения «Братская могила
с захоронением воинов, погибших в период Великой
Отечественной войны 1941-1945 гг.»,
Тульская область, Белевский район, д. Сухочево



Карта (схема) границ зон охраны объекта культурного наследия

Экспликация:

Объекты культурного наследия регионального значения:

1. «Братская могила с захоронением воинов, погибших в период Великой Отечественной войны 1941-1945 гг.», 1941-1945 гг. (Тульская область, Белевский район, д. Сухочево)


Условные обозначения:


 - Объект культурного наследия регионального значения

 - Границы территории объекта культурного наследия

Планировочная структура:


 - Границы земельного участка

 - Исторически сложившаяся планировочная структура: дороги с твердым покрытием/грунтовые дороги


 - Основные въездные направления

Природный планировочный каркас:

 - Высокоствольное озеленение

 - Луга/низкорослое озеленение

Состав зон охраны объекта культурного наследия:

 - Зона охраняемого природного ландшафта ЗОПЛ

35. Зоны охраны объекта культурного наследия регионального значения «Братская могила с захоронением воинов, погибших в период Великой Отечественной войны 1941–1945 гг.», расположенного по адресу: Тульская область, Белевский район, д. Таратухино, и требования к градостроительным регламентам в границах территории данных зон

Для объекта культурного наследия регионального значения «Братская могила с захоронением воинов, погибших в период Великой Отечественной войны 1941–1945 гг.», расположенного по адресу: Тульская область, Белевский район, д. Таратухино, устанавливается зона охраняемого природного ландшафта с индексом «ЗОПЛ» (приложение к зонам охраны объекта культурного наследия регионального значения «Братская могила с захоронением воинов, погибших в период Великой Отечественной войны 1941–1945 гг.», Тульская область, Белевский район, д. Таратухино).

Зона охраняемого природного ландшафта (индекс «ЗОПЛ»)

Описание местоположения границ

**Зона охраняемого природного ландшафта
(индекс «ЗОПЛ»)**

(наименование объекта, местоположение границ которого описано (далее – объект))

Раздел 1


Сведения об объекте		
№ п/п	Характеристики объекта	Описание характеристик
1	2	3
1	Местоположение объекта	Тульская область, Белевский район, д. Таратухино.
2	Площадь объекта +/- величина погрешности определения площади (Р +/- Дельта Р)	2104 м ² ± 16 м ²
3	Иные характеристики объекта	-

Раздел 2

Сведения о местоположении границ объекта					
1. Система координат МСК-71.1					
2. Сведения о характерных точках границ объекта					
Обозначение характерных точек границ	Координаты, м		Метод определения координат характерной точки	Средняя квадратическая погрешность положения характерной точки (Mt), м	Описание обозначения точки на местности (при наличии)
	Геодезическая система координат				
	X	Y			
1	2	3	4	5	6
ЗОПЛ внешний контур					
1	689448,31	167842,35	Картометрический метод	0.10	-
2	689421,91	167890,10	Картометрический метод	0.10	-
3	689420,33	167893,38	Картометрический метод	0.10	-
4	689397,74	167883,78	Картометрический метод	0.10	-
5	689395,30	167881,82	Картометрический метод	0.10	-
6	689398,05	167877,70	Картометрический метод	0.10	-
7	689411,37	167855,33	Картометрический метод	0.10	-
8	689388,04	167840,33	Картометрический метод	0.10	-
9	689394,22	167834,47	Картометрический метод	0.10	-
10	689406,63	167821,43	Картометрический метод	0.10	-
1	689448,31	167842,35	Картометрический метод	0.10	-
ЗОПЛ внутренний контур					
11	689432,49	167855,58	Картометрический метод	0.10	-
12	689426,69	167850,05	Картометрический метод	0.10	-
13	689434,92	167841,42	Картометрический метод	0.10	-
14	689440,72	167846,95	Картометрический метод	0.10	-
11	689432,49	167855,58	Картометрический метод	0.10	-
3. Сведения о характерных точках части (частей) границы объекта					
Обозначение характерных точек границ	Координаты, м		Метод определения координат характерной точки	Средняя квадратическая погрешность положения характерной точки (Mt), м	Описание обозначения точки на местности (при наличии)
	X	Y			
1	2	3	4	5	6
-	-	-	-	-	-



Раздел 4

План границ объекта



Масштаб 1:1000

Используемые условные знаки и обозначения

-  - граница ЗОУИТ
-  - обозначение характерной точки границы ЗОУИТ



Дата "12" октября 2021г.

Граница территории зоны охраняемого природного ландшафта (индекс «ЗОНЛ») проходит:

внешний контур: от точки 1 до точки 2 в юго-восточном направлении 54.6 м, от точки 2 до точки 3 в юго-восточном направлении 3.6 м, от точки 3 до точки 4 в юго-западном направлении 24.5 м, от точки 4 до точки 5 в юго-западном направлении 3.1 м, от точки 5 до точки 6 в северо-западном направлении 5.0 м, от точки 6 до точки 7 в северо-западном

направлении 26.0 м, от точки 7 до точки 8 в юго-западном направлении 27.7 м, от точки 8 до точки 9 в северо-западном направлении 8.5 м, от точки 9 до точки 10 в северо-западном направлении 18.0 м, от точки 10 до точки 1 в северо-восточном направлении 46.6 м;

внутренний контур: от точки 11 до точки 12 в юго-западном направлении 8.0 м, от точки 12 до точки 13 в северо-западном направлении 11.9 м, от точки 13 до точки 14 в северо-восточном направлении 8.0 м, от точки 14 до точки 11 в юго-восточном направлении 11.9 м.

**Режимы использования земель и земельных участков
и требования к градостроительным регламентам в границах
территории зоны охраняемого природного ландшафта
(индекс «ЗОПЛ»)**


В границах территории зоны охраняемого природного ландшафта (индекс «ЗОПЛ») разрешается:

1. Проведение работ, направленных на сохранение природного и культурного ландшафта, в соответствии с действующим законодательством.
2. Комплексное озеленение и благоустройство территории:
 - посадка деревьев и кустарников с компактной кроной, обеспечивающих условия визуального восприятия объекта культурного наследия;
 - организация пешеходных дорожек;
 - размещение малых архитектурных форм и элементов благоустройства (урны, скамьи).
3. Размещение информационных стендов и указателей, высотой не более 2.5 м, площадью информационного поля не более 1.0 кв. м.
4. Обеспечение визуального восприятия объекта культурного наследия в историко-градостроительной и природной среде, в том числе сохранение и восстановление сложившегося в природном ландшафте соотношения открытых и закрытых пространств.
5. Проведение мероприятий, направленных на обеспечение экологической и пожарной безопасности территории.

В границах территории зоны охраняемого природного ландшафта (индекс «ЗОПЛ») запрещается:

1. Строительство объектов капитального строительства.
2. Установка некапитальных строений, сооружений торгового назначения (ларьков, киосков и т.д.)
3. Складирование огнеопасных и взрывоопасных материалов.
4. Установка базовых станций радиотелефонной связи.
5. Размещение рекламных конструкций.
6. Организация необорудованных мест для сбора мусора.

Приложение
к зонам охраны объекта культурного наследия
регионального значения «Братская могила
с захоронением воинов, погибших в период Великой
Отечественной войны 1941-1945 гг.», Тульская область,
Белевский район, д. Таратухино



Карта (схема) границ зон охраны объекта культурного наследия

Экспликация:

Объекты культурного наследия регионального значения:

1. «Братская могила с захоронением воинов, погибших в период Великой Отечественной войны 1941-1945 гг.», 1941-1945 гг. (Тульская область, Белевский район, д. Таратухино)


Условные обозначения:

 - Объект культурного наследия регионального значения

 - Границы территории объекта культурного наследия

Планировочная структура:

 - Границы земельного участка


 - Исторически сложившаяся планировочная структура: дороги с твердым покрытием/грунтовые дороги

Природный планировочный каркас:

 - Высокоствольное озеленение

 - Луга/низкорослое озеленение

Состав зон охраны объекта культурного наследия:

 - Зона охраняемого природного ландшафта ЗОПЛ

**36. Зоны охраны объекта культурного наследия регионального значения
«Братская могила с захоронением воинов, погибших
в период Великой Отечественной войны 1941–1945 гг.»,
расположенного по адресу: Тульская область, Белевский район,
д. Уткино, и требования к градостроительным регламентам
в границах территории данных зон**

Для объекта культурного наследия регионального значения «Братская могила с захоронением воинов, погибших в период Великой Отечественной войны 1941–1945 гг.», расположенного по адресу: Тульская область, Белевский район, д. Уткино, устанавливается зона охраняемого природного ландшафта с индексом «ЗОПЛ» (приложение к зонам охраны объекта культурного наследия регионального значения «Братская могила с захоронением воинов, погибших в период Великой Отечественной войны 1941–1945 гг.», Тульская область, Белевский район, д. Уткино).

Зона охраняемого природного ландшафта (индекс «ЗОПЛ»)

Описание местоположения границ

**Зона охраняемого природного ландшафта
(индекс «ЗОПЛ»)**

(наименование объекта, местоположение границ которого описано (далее – объект))

Раздел 1


Сведения об объекте		
№ п/п	Характеристики объекта	Описание характеристик
1	2	3
1	Местоположение объекта	Тульская область, Белевский район, д. Уткино
2	Площадь объекта +/- величина погрешности определения площади (P+/- Дельта P)	3 561 м ² ± 21 м ²
3	Иные характеристики объекта	-

Раздел 2

Сведения о местоположении границ объекта					
1. Система координат МСК-71.1					
2. Сведения о характерных точках границ объекта					
Обозначение характерных точек границ	Координаты, м		Метод определения координат характерной точки	Средняя квадратическая погрешность положения характерной точки (Mt), м	Описание обозначения точки на местности (при наличии)
	Геодезическая система координат				
	X	Y			
1	2	3	4	5	6
ЗОПЛ внешний контур					
1	685114,99	166910,05	Картометрический метод	0.10	-
2	685104,70	166991,51	Картометрический метод	0.10	-
3	685060,25	166985,89	Картометрический метод	0.10	-
4	685070,55	166904,43	Картометрический метод	0.10	-
1	685114,99	166910,05	Картометрический метод	0.10	-
ЗОПЛ внутренний контур					
5	685096,51	166924,72	Картометрический метод	0.10	-
6	685095,52	166934,42	Картометрический метод	0.10	-
7	685083,56	166933,18	Картометрический метод	0.10	-
8	685084,56	166923,48	Картометрический метод	0.10	-
5	685096,51	166924,72	Картометрический метод	0.10	-
3. Сведения о характерных точках части (частей) границы объекта					
Обозначение характерных точек границ	Координаты, м		Метод определения координат характерной точки	Средняя квадратическая погрешность положения характерной точки (Mt), м	Описание обозначения точки на местности (при наличии)
	X	Y			
	1	2			
1	2	3	4	5	6
-	-	-	-	-	-

Раздел 4

План границ объекта



Масштаб 1: 1000

Используемые условные знаки и обозначения

-  - граница ЗОУИТ
-  - обозначение характерной точки границы ЗОУИТ



Дата "12" октября 2021г.

Граница территории зоны охраняемого природного ландшафта (индекс «ЗОНЛ») проходит:

внешний контур: от точки 1 до точки 2 в юго-восточном направлении 82.1 м, от точки 2 до точки 3 в юго-западном направлении 44.8 м, от точки 3 до точки 4 в северо-западном направлении 82.1 м, от точки 4 до точки 1 в северо-восточном направлении 44.8 м;

внутренний контур: от точки 5 до точки 6 в юго-восточном направлении 9.8 м, от точки 6 до точки 7 в юго-западном направлении 12.0 м, от точки 7 до точки 8 в северо-западном направлении 9.8 м, от точки 8 до точки 5 в северо-восточном направлении 12.0 м.

**Режимы использования земель и земельных участков
и требования к градостроительным регламентам в границах
территории зоны охраняемого природного ландшафта
(индекс «ЗОПЛ»)**


В границах территории зоны охраняемого природного ландшафта (индекс «ЗОПЛ») разрешается:

1. Проведение работ, направленных на сохранение природного и культурного ландшафта, в соответствии с действующим законодательством.
2. Комплексное озеленение и благоустройство территории:
посадка деревьев и кустарников с компактной кроной, обеспечивающих условия визуального восприятия объекта культурного наследия;
организация пешеходных дорожек;
размещение малых архитектурных форм и элементов благоустройства (урны, скамьи).
3. Размещение информационных стендов и указателей, высотой не более 2.5 м, площадью информационного поля не более 1.0 кв. м.
4. Обеспечение визуального восприятия объекта культурного наследия в историко-градостроительной и природной среде, в том числе сохранение и восстановление сложившегося в природном ландшафте соотношения открытых и закрытых пространств.
5. Проведение мероприятий, направленных на обеспечение экологической и пожарной безопасности территории.

В границах территории зоны охраняемого природного ландшафта (индекс «ЗОПЛ») запрещается:

1. Строительство объектов капитального строительства.
2. Установка некапитальных строений, сооружений торгового назначения (ларьков, киосков и т.д.).
3. Складирование огнеопасных и взрывоопасных материалов.
4. Установка базовых станций радиотелефонной связи.
5. Размещение рекламных конструкций.
6. Организация необорудованных мест для сбора мусора.

Приложение
к зонам охраны объекта культурного наследия
регионального значения «Братская могила
с захоронением воинов, погибших в период Великой
Отечественной войны 1941-1945 гг.»,
Тульская область, Белевский район, д. Уткино




Карта (схема) границ зон охраны объекта культурного наследия

Экспликация:

Объекты культурного наследия регионального значения:

1. «Братская могила с захоронением воинов, погибших в период Великой Отечественной войны 1941-1945 гг.», 1941-1945 гг. (Тульская область, Белевский район, д. Уткино)

Условные обозначения:

 - Объект культурного наследия регионального значения

 - Границы территории объекта культурного наследия

Планировочная структура:

 - Границы земельного участка


 - Исторически сложившаяся планировочная структура: грунтовые дороги

Природный планировочный каркас:

 - Высокоствольное озеленение

 - Луга/низкорослое озеленение

Состав зон охраны объекта культурного наследия:

 - Зона охраняемого природного ландшафта ЗОПШ

37. Зоны охраны объекта культурного наследия регионального значения «Братская могила с захоронением воинов, погибших в период Великой Отечественной войны 1941–1945 гг.», расположенного по адресу: Тульская область, Белевский район, д. Фединское, и требования к градостроительным регламентам в границах территории данных зон

Для объекта культурного наследия регионального значения «Братская могила с захоронением воинов, погибших в период Великой Отечественной войны 1941–1945 гг.», расположенного по адресу: Тульская область, Белевский район, д. Фединское, устанавливается охранная зона с индексом «ОЗ» (приложение к зонам охраны объекта культурного наследия регионального значения «Братская могила с захоронением воинов, погибших в период Великой Отечественной войны 1941–1945 гг.», Тульская область, Белевский район, д. Фединское).

Охранная зона (индекс «ОЗ»)

Описание местоположения границ

Охранная зона (индекс «ОЗ»)

(наименование объекта, местоположение границ которого описано (далее – объект))

Раздел 1


Сведения об объекте		
№ п/п	Характеристики объекта	Описание характеристик
1	2	3
1	Местоположение объекта	Тульская область, Белевский район, д. Фединское
2	Площадь объекта +/- величина погрешности определения площади (P+/- Дельта P)	1 907 м ² ± 15 м ²
3	Иные характеристики объекта	-

Раздел 2

Сведения о местоположении границ объекта					
1. Система координат МСК-71.1					
2. Сведения о характерных точках границ объекта					
Обозначение характерных точек границ	Координаты, м		Метод определения координат характерной точки	Средняя квадратическая погрешность положения характерной точки (Mt), м	Описание обозначения точки на местности (при наличии)
	Геодезическая система координат				
	X	Y			
1	2	3	4	5	6
ОЗ внешний контур					
1	694364,98	168102,08	Картометрический метод	0.10	-
2	694354,73	168108,37	Картометрический метод	0.10	-
3	694339,17	168116,50	Картометрический метод	0.10	-
4	694317,51	168122,13	Картометрический метод	0.10	-
5	694309,66	168089,47	Картометрический метод	0.10	-
6	694305,37	168083,47	Картометрический метод	0.10	-
7	694355,95	168068,79	Картометрический метод	0.10	-
8	694360,84	168086,81	Картометрический метод	0.10	-
1	694364,98	168102,08	Картометрический метод	0.10	-
ОЗ внутренний контур					
9	694344,27	168090,08	Картометрический метод	0.10	-
10	694336,92	168091,90	Картометрический метод	0.10	-
11	694334,22	168081,01	Картометрический метод	0.10	-
12	694341,57	168079,19	Картометрический метод	0.10	-
9	694344,27	168090,08	Картометрический метод	0.10	-
3. Сведения о характерных точках части (частей) границы объекта					
Обозначение характерных точек границ	Координаты, м		Метод определения координат характерной точки	Средняя квадратическая погрешность положения характерной точки (Mt), м	Описание обозначения точки на местности (при наличии)
	X	Y			
	1	2			
-	-	-	-	-	-

Раздел 4

План границ объекта



Масштаб 1: 1000

Используемые условные знаки и обозначения

-  - граница ЗОУИТ
-  - обозначение характерной точки границы ЗОУИТ



Дата "12" октября 2021г.

Граница территории охранной зоны (индекс «ОЗ») проходит:
 внешний контур: от точки 1 до точки 2 в юго-восточном направлении 12.0 м, от точки 2 до точки 3 в юго-восточном направлении 17.6 м, от точки 3 до точки 4 в юго-восточном направлении 22.4 м, от точки 4 до точки 5 в юго-западном направлении 33.6 м, от точки 5 до точки 6 в юго-западном направлении 7.4 м, от точки 6 до точки 7 в северо-западном направлении 52.7 м, от точки 7 до точки 8 в северо-восточном

направлении 18.7 м, от точки 8 до точки 1 в северо-восточном направлении 15.8 м;

внутренний контур: от точки 9 до точки 10 в юго-восточном направлении 7.6 м, от точки 10 до точки 11 в юго-западном направлении 11.2 м, от точки 11 до точки 12 в северо-западном направлении 7.6 м, от точки 12 до точки 9 в северо-восточном направлении 11.2 м.

**Режимы использования земель и земельных участков
и требования к градостроительным регламентам в границах
территории охранной зоны (индекс «ОЗ»)**

В границах территории охранной зоны (индекс «ОЗ») разрешается:

1. Регенерация (восстановление) историко-градостроительной среды (восстановление, воссоздание, восполнение частично или полностью утраченных элементов и (или) характеристик историко-градостроительной среды), в том числе планировочной структуры на основе историко-архивных исследований.

2. Благоустройство территории:

проведение работ по озеленению: разбивка цветников, посадка декоративных кустарников; санация (при необходимости) существующих деревьев и кустарников;

организация пешеходных дорожек, обеспечивающих беспрепятственный подход к объекту культурного наследия, с использованием в их покрытии традиционных материалов (камень, гранит и иные материалы и (или) материалов, имитирующих натуральные, в том числе тротуарную плитку серых и коричневых оттенков);

установка скамеек.

3. Размещение информационных табличек, памятных знаков, иной историко-культурной информации.

В границах территории охранной зоны (индекс «ОЗ») запрещается:

1. Строительство объектов капитального строительства, за исключением применения специальных мер, направленных на сохранение и восстановление (регенерацию) историко-градостроительной и (или) природной среды объекта культурного наследия (восстановление, воссоздание, восполнение частично или полностью утраченных элементов и (или) характеристик историко-градостроительной и (или) природной среды).

2. Установка некапитальных строений, сооружений торгового назначения.

3. Складирование огнеопасных и взрывоопасных материалов.

4. Установка базовых станций радиотелефонной связи.

5. Размещение рекламных конструкций.

6. Организация необорудованных мест для сбора мусора.

Приложение
к зонам охраны объекта культурного наследия
регионального значения «Братская могила
с захоронением воинов, погибших в период Великой
Отечественной войны 1941-1945 гг.»,
Тульская область, Белевский район, д. Фединское



Карта (схема) границ зон охраны объекта культурного наследия

Экспликация:

Объекты культурного наследия регионального значения:


1. «Братская могила с захоронением воинов, погибших в период Великой Отечественной войны 1941-1945 гг.», 1941-1945 гг. (Тульская область, Белевский район, д. Фединское)


Условные обозначения:


 - Объект культурного наследия регионального значения

 - Границы территории объекта культурного наследия

Планировочная структура:

 - Границы кадастрового квартала


 - Границы земельного участка

 - Исторически сложившаяся планировочная структура: дороги с твердым покрытием/грунтовые дороги


Природный планировочный каркас:

 - Высокоствольное озеленение

 - Луга/низкорослое озеленение

 - Сельскохозяйственные территории

Состав зон охраны объекта культурного наследия:

 - Охранная зона объекта культурного наследия ОЗ

38. Зоны охраны объекта культурного наследия регионального значения «Братская могила с захоронением воинов, погибших в период Великой Отечественной войны 1941–1945 гг.», расположенного по адресу: Тульская область, Белевский район, д. Фединское, около школы, и требования к градостроительным регламентам в границах территории данных зон

Для объекта культурного наследия регионального значения «Братская могила с захоронением воинов, погибших в период Великой Отечественной войны 1941–1945 гг.», расположенного по адресу: Тульская область, Белевский район, д. Фединское, около школы, устанавливается охранная зона с индексом «ОЗ» и зона регулирования застройки и хозяйственной деятельности с индексом «ЗРЗ» (приложение к зонам охраны объекта культурного наследия регионального значения «Братская могила с захоронением воинов, погибших в период Великой Отечественной войны 1941–1945 гг.», Тульская область, Белевский район, д. Фединское, около школы).

Охранная зона (индекс «ОЗ»)

Описание местоположения границ

Охранная зона (индекс «ОЗ»)

(наименование объекта, местоположение границ которого описано (далее – объект))

Раздел 1

Сведения об объекте		
№ п/п	Характеристики объекта	Описание характеристик
1	2	3
1	Местоположение объекта	Тульская область, Белевский район, д. Фединское, около школы
2	Площадь объекта +/- величина погрешности определения площади (P+/- Дельта P)	705 м ² ± 9 м ²
3	Иные характеристики объекта	-

Раздел 2

Сведения о местоположении границ объекта					
1. Система координат МСК-71.1					
2. Сведения о характерных точках границ объекта					
Обозначение характерных точек границ	Координаты, м		Метод определения координат характерной точки	Средняя квадратическая погрешность положения характерной точки (Mt), м	Описание обозначения точки на местности (при наличии)
	Геодезическая система координат				
	X	Y			
1	2	3	4	5	6
ОЗ внешний контур					
1	694150,23	168155,84	Картометрический метод	0.10	-
2	694132,35	168159,02	Картометрический метод	0.10	-
3	694117,18	168158,54	Картометрический метод	0.10	-
4	694111,21	168141,40	Картометрический метод	0.10	-
5	694143,04	168131,27	Картометрический метод	0.10	-
1	694150,23	168155,84	Картометрический метод	0.10	-
ОЗ внутренний контур					
6	694134,62	168151,78	Картометрический метод	0.10	-
7	694129,08	168153,13	Картометрический метод	0.10	-
8	694127,40	168146,20	Картометрический метод	0.10	-
9	694132,90	168144,52	Картометрический метод	0.10	-
6	694134,62	168151,78	Картометрический метод	0.10	-
3. Сведения о характерных точках части (частей) границы объекта					
Обозначение характерных точек границ	Координаты, м		Метод определения координат характерной точки	Средняя квадратическая погрешность положения характерной точки (Mt), м	Описание обозначения точки на местности (при наличии)
	X	Y			
	1	2			
-	-	-	-	-	-

Раздел 4

План границ объекта



Масштаб 1: 1000



Используемые условные знаки и обозначения



- граница ЗОУИТ

- обозначение характерной точки границы ЗОУИТ

Дата "12" октября 2021г.

Граница территории зоны охраняемого природного ландшафта (индекс «ЗОПЛ») проходит:

внешний контур: от точки 1 до точки 2 в юго-восточном направлении 18.2 м, от точки 2 до точки 3 в юго-западном направлении 15.2 м, от точки 3 до точки 4 в юго-западном направлении 18.1 м, от точки 4 до точки 5 в северо-западном направлении 33.4 м, от точки 5 до точки 1 в северо-восточном направлении 25.6 м;

внутренний контур: от точки 6 до точки 7 в юго-восточном направлении 5.7 м, от точки 7 до точки 8 в юго-западном направлении 7.1 м, от точки 8 до точки 9 в северо-западном направлении 5.8 м, от точки 9 до точки 6 в северо-восточном направлении 7.5 м.

**Режимы использования земель и земельных участков
и требования к градостроительным регламентам в границах
территории охранной зоны (индекс «ОЗ»)**

В границах территории охранной зоны (индекс «ОЗ») разрешается:

1. Регенерация (восстановление) историко-градостроительной среды (восстановление, воссоздание, восполнение частично или полностью утраченных элементов и (или) характеристик историко-градостроительной среды), в том числе планировочной структуры на основе историко-архивных исследований.

2. Благоустройство территории:

проведение работ по озеленению: разбивка цветников, посадка декоративных кустарников; санация (при необходимости) существующих деревьев и кустарников;

организация пешеходных дорожек, обеспечивающих беспрепятственный подход к объекту культурного наследия, с использованием в их покрытии традиционных материалов (камень, гранит и иные материалы и (или) материалов, имитирующих натуральные, в том числе тротуарную плитку серых и коричневых оттенков);

установка скамеек.

3. Размещение информационных табличек, памятных знаков, иной историко-культурной информации.

В границах территории охранной зоны (индекс «ОЗ») запрещается:

1. Строительство объектов капитального строительства, за исключением применения специальных мер, направленных на сохранение и восстановление (регенерацию) историко-градостроительной и (или) природной среды объекта культурного наследия (восстановление, воссоздание, восполнение частично или полностью утраченных элементов и (или) характеристик историко-градостроительной и (или) природной среды).

2. Установка некапитальных строений, сооружений торгового назначения.

3. Складирование огнеопасных и взрывоопасных материалов.


4. Установка базовых станций радиотелефонной связи.

5. Размещение рекламных конструкций.

6. Организация необорудованных мест для сбора мусора.

Раздел 4

План границ объекта



Масштаб 1: 1000

Используемые условные знаки и обозначения



- граница ЗОУИТ

- обозначение характерной точки границы ЗОУИТ



Дата "12" октября 2021г.

Граница территории зоны регулирования застройки и хозяйственной деятельности (индекс «ЗРЗ») проходит: от точки 1 до точки 2 в юго-восточном направлении 57.2 м, от точки 2 до точки 3 в юго-западном направлении 25.6 м, от точки 3 до точки 4 в северо-западном направлении 58.4 м, от точки 4 до точки 1 в северо-восточном направлении 25.2 м.

**Режимы использования земель и земельных участков
и требования к градостроительным регламентам в границах территории
зоны регулирования застройки и хозяйственной деятельности
(индекс «ЗРЗ»)**

В границах территории зоны регулирования застройки и хозяйственной деятельности (индекс «ЗРЗ») разрешается:

1. Капитальный ремонт, реконструкция и строительство объектов капитального строительства, при условии обеспечения сохранности объектов культурного наследия, а также с соблюдением высотного ограничения – не более 8 метров (измеряется от нижней отметки уровня земли до наивысшей точки здания, строения, сооружения).

2. Использование в отделке фасадов традиционных материалов (дерево, штукатурка под покраску, лицевой кирпич, камень).

3. Организация архитектурной подсветки зданий, строений, сооружений, элементов благоустройства и озеленения.

4. Снос объектов капитального строительства или их частей, не являющихся объектами культурного наследия, выявленными объектами культурного наследия, объектами, обладающими признаками объектов культурного наследия, в порядке и на основании, предусмотренном Градостроительным кодексом Российской Федерации.

5. Капитальный ремонт, реконструкция существующих сетей инженерно-технического обеспечения, строительство новых, необходимых для функционирования застройки (водоснабжение, канализация, отопление, газоснабжение, водоотведение – подземным способом; электроснабжение, связь – надземным или подземным способом).

6. Проведение мероприятий, направленных на обеспечение экологической и пожарной безопасности территории.

В границах территории зоны регулирования застройки и хозяйственной деятельности (индекс «ЗРЗ») запрещается:


1. Применение строительных технологий, оказывающих динамическое воздействие на объект культурного наследия.

2. Складирование огнеопасных и взрывоопасных материалов, размещение автозаправочных станций, складов горюче-смазочных материалов, станций технического обслуживания, используемых для технического осмотра и ремонта транспортных средств, осуществление мойки транспортных средств.

3. Размещение рекламных конструкций, уличных растяжек и других элементов городской среды рекламного характера, за исключением элементов декоративного оформления и информации о мероприятиях праздничного и событийного характера.

4. Организация необорудованных мест для сбора мусора.

Приложение
к зонам охраны объекта культурного наследия
регионального значения «Братская могила
с захоронением воинов, погибших в период Великой
Отечественной войны 1941-1945 гг.», Тульская область,
Белевский район, д. Фединское, около школы



Карта (схема) границ зон охраны объекта культурного наследия

Экспликация:

Объекты культурного наследия регионального значения:

1. «Братская могила с захоронением воинов, погибших в период Великой Отечественной войны 1941-1945 гг.», 1941-1945 гг. (Тульская область, Белевский район, д. Фединское, около школы)

Условные обозначения:

 - Объект культурного наследия регионального значения

 - Границы территории объекта культурного наследия

Планировочная структура:

 - Границы земельного участка

 - Исторически сложившаяся планировочная структура: дороги с твердым покрытием/грунтовые дороги


Природный планировочный каркас:

 - Высокоствольное озеленение

 - Луга/низкорослое озеленение

 - Сельскохозяйственные территории

Состав зон охраны объекта культурного наследия:

 - Охранная зона объекта культурного наследия ОЗ

 - Зона регулирования застройки и хозяйственной деятельности ЗРЗ

**39. Зоны охраны объекта культурного наследия регионального значения
«Братская могила с захоронением воинов, погибших
в период Великой Отечественной войны 1941–1945 гг.»,
расположенного по адресу: Тульская область, Белевский район,
д. Ходыкино, и требования к градостроительным регламентам
в границах территории данных зон**

Для объекта культурного наследия регионального значения «Братская могила с захоронением воинов, погибших в период Великой Отечественной войны 1941–1945 гг.», расположенного по адресу: Тульская область, Белевский район, д. Ходыкино, устанавливается зона охраняемого природного ландшафта с индексом «ЗОПЛ» (приложение к зонам охраны объекта культурного наследия регионального значения «Братская могила с захоронением воинов, погибших в период Великой Отечественной войны 1941–1945 гг.», Тульская область, Белевский район, д. Ходыкино).

Зона охраняемого природного ландшафта (индекс «ЗОПЛ»)

Описание местоположения границ

**Зона охраняемого природного ландшафта
(индекс «ЗОПЛ»)**

(наименование объекта, местоположение границ которого описано (далее – объект))

Раздел 1


Сведения об объекте		
№ п/п	Характеристики объекта	Описание характеристик
1	2	3
1	Местоположение объекта	Тульская область, Белевский район, д. Ходыкино.
2	Площадь объекта +/- величина погрешности определения площади (Р+/- Дельта Р)	2107 м ² ± 16 м ²
3	Иные характеристики объекта	-

Раздел 2

Сведения о местоположении границ объекта					
1. Система координат МСК-71.1					
2. Сведения о характерных точках границ объекта					
Обозначение характерных точек границ	Координаты, м		Метод определения координат характерной точки	Средняя квадратическая погрешность положения характерной точки (Mt), м	Описание обозначения точки на местности (при наличии)
	Геодезическая система координат				
	X	Y			
1	2	3	4	5	6
ЗОПЛ внешний контур					
1	705249,98	162199,59	Картометрический метод	0.10	-
2	705249,98	162235,70	Картометрический метод	0.10	-
3	705191,28	162235,70	Картометрический метод	0.10	-
4	705191,28	162188,51	Картометрический метод	0.10	-
5	705209,14	162188,51	Картометрический метод	0.10	-
1	705249,98	162199,59	Картометрический метод	0.10	-
ЗОПЛ внутренний контур					
6	705234,67	162220,71	Картометрический метод	0.10	-
7	705211,77	162219,19	Картометрический метод	0.10	-
8	705213,04	162200,13	Картометрический метод	0.10	-
9	705235,8	162201,64	Картометрический метод	0.10	-
6	705234,67	162220,71	Картометрический метод	0.10	-
3. Сведения о характерных точках части (частей) границы объекта					
Обозначение характерных точек границ	Координаты, м		Метод определения координат характерной точки	Средняя квадратическая погрешность положения характерной точки (Mt), м	Описание обозначения точки на местности (при наличии)
	X	Y			
	1	2			
-	-	-	-	-	-

Раздел 4

План границ объекта



Масштаб 1:1000

Используемые условные знаки и обозначения

-  - граница ЗОУИТ
-  - обозначение характерной точки границы ЗОУИТ



Дата "12" октября 2021г.

Граница территории зоны охраняемого природного ландшафта (индекс «ЗОНЛ») проходит:

внешний контур: от точки 1 до точки 2 в восточном направлении 36.1 м, от точки 2 до точки 3 в южном направлении 58.7 м, от точки 3 до точки 4 в западном направлении 47.2 м, от точки 4 до точки 5 в северном направлении 17.9 м, от точки 5 до точки 1 в северо-восточном направлении 42.3 м;

внутренний контур: от точки 6 до точки 7 в юго-западном направлении 23.0 м, от точки 7 до точки 8 в северо-западном направлении 19.1 м, от точки 8 до точки 9 в северо-восточном направлении 22.8 м, от точки 9 до точки 6 в юго-восточном направлении 19.1 м.

**Режимы использования земель и земельных участков
и требования к градостроительным регламентам в границах
территории зоны охраняемого природного ландшафта
(индекс «ЗОПЛ»)**


В границах территории зоны охраняемого природного ландшафта (индекс «ЗОПЛ») разрешается:

1. Проведение работ, направленных на сохранение природного и культурного ландшафта, в соответствии с действующим законодательством.
2. Комплексное озеленение и благоустройство территории:
посадка деревьев и кустарников с компактной кроной, обеспечивающих условия визуального восприятия объекта культурного наследия;
организация пешеходных дорожек;
размещение малых архитектурных форм и элементов благоустройства (урны, скамьи).
3. Размещение информационных стендов и указателей, высотой не более 2.5 м, площадью информационного поля не более 1.0 кв. м.
4. Обеспечение визуального восприятия объекта культурного наследия в историко-градостроительной и природной среде, в том числе сохранение и восстановление сложившегося в природном ландшафте соотношения открытых и закрытых пространств.
5. Проведение мероприятий, направленных на обеспечение экологической и пожарной безопасности территории.

В границах территории зоны охраняемого природного ландшафта (индекс «ЗОПЛ») запрещается:

1. Строительство объектов капитального строительства.
2. Установка некапитальных строений, сооружений торгового назначения (ларьков, киосков и т.д.).
3. Складирование огнеопасных и взрывоопасных материалов.
4. Установка базовых станций радиотелефонной связи.
5. Размещение рекламных конструкций.
6. Организация необорудованных мест для сбора мусора.

Приложение
к зонам охраны объекта культурного наследия
регионального значения «Братская могила
с захоронением воинов, погибших в период Великой
Отечественной войны 1941-1945 гг.», Тульская область,
Белевский район, д. Ходыкино




Карта (схема) границ зон охраны объекта культурного наследия

Экспликация:

Объекты культурного наследия регионального значения:
1. «Братская могила с захоронением воинов, погибших в период Великой
Отечественной войны 1941-1945 гг.», 1941-1945 гг. (Тульская область,
Белевский район, д. Ходыкино)

Условные обозначения:


 - Объект культурного наследия регионального значения

 - Границы территории объекта культурного наследия

Планировочная структура:

 - Границы кадастрового квартала

 - Границы земельного участка

 - Исторически сложившаяся планировочная структура:
дороги с твердым покрытием/грунтовые дороги

 - Основные выездные направления

Природный планировочный каркас:


 - Водоемы

 - Высокоствольное озеленение

 - Луговая/парковое озеленение

 - Сельскохозяйственные территории

Состав зон охраны объекта культурного наследия:

 - Зона охраняемого природного ландшафта ЗОПЛ