



ПРАВИТЕЛЬСТВО ТУЛЬСКОЙ ОБЛАСТИ

ПОСТАНОВЛЕНИЕ

от 09.03.2022 № 127

О внесении изменений и дополнений в постановление правительства Тульской области от 29.07.2019 № 318

В соответствии со статьей 48 Устава (Основного Закона) Тульской области правительство Тульской области ПОСТАНОВЛЯЕТ:

1. Утвердить изменения и дополнения, которые вносятся в постановление правительства Тульской области от 29.07.2019 № 318 «Об утверждении схемы размещения, использования и охраны охотничьих угодий на территории Тульской области» (приложение).

2. Постановление вступает в силу со дня официального опубликования.

**Первый заместитель Губернатора
Тульской области – председатель
правительства Тульской области**



В.В. Шерин

Приложение
к постановлению правительства
Тульской области

от 09.03.2022

№ 127

ИЗМЕНЕНИЯ И ДОПОЛНЕНИЯ,
которые вносятся в постановление правительства Тульской области
от 29.07.2019 № 318 «Об утверждении схемы размещения, использования
и охраны охотничьих угодий на территории Тульской области»

В приложении к постановлению:

1. В подразделе 4.1:

1) абзац 2 изложить в новой редакции:

«В настоящее время на территории области насчитывается 101 охотничье хозяйство. Из них 72 охотничьих хозяйства закреплены за 49 юридическими лицами и 2 индивидуальными предпринимателями. Общедоступных охотничьих угодий 29 площадью 528163 га и составляют 21,04%. Зон охраны охотничьих ресурсов 8 площадью 5654 га и составляют 0,23%.»;

2) в таблице «4.1.1. Сведения об охотпользователях разных форм собственности и занимаемых ими площадях охотничьих угодий и иных территорий, являющихся средой обитания охотничьих ресурсов области, и общедоступных охотничьих угодьях области»:

раздел «Алексинский район» изложить в новой редакции:

Район	Хозяйство	Адрес	Площадь, га
Алексинский	«Алексинское» о/х Тульская региональная общественная организация охотников и рыболовов (далее - ТРООО и Р)	300000, г. Тула, ул. Каминского, д. 19	14121
	«Высоковское» о/х общество с ограниченной ответственностью (далее – ООО) «ФСБ Динамо»	301350. Тульская обл., Алексинский район, д. Борисово, ул. Зеленая, д. 8	14803

	«Гуровское» о/х ООО «Био Старкт»	111033, г. Москва, ул. Золоторожский Вал, д. 32, стр. 6	11553
	«Приокское» о/х ОДОУ Алексинского района		11923
	«Сотинское» о/х ООО «КапиталСтрой»	109004, г. Москва, переулок Тетеринский, д. 4-8, стр. 2	14414
	«Хованское» о/х Всероссийское физкультурно- спортивное общество (далее – ВФСО) «Динамо»	300012, г. Тула, ул. Жаворонкова, ЦПКиО, строение 1	10496

раздел «Богородицкий район» изложить в новой редакции:

Богородицкий	«Бахметьевское» о/х Индивидуальный предприниматель Глава Крестьянско-фермерского хозяйства Лаврентьева Наталья Анатольевна	301823, Тульская область, Богородицкий район, поселок Товарковский, 3-й проезд, дом 2, кв. 12	23983
	О/х «Богородицкое» Муниципальное бюджетное учреждение спорта «Охотничье- рыболовный клуб» (далее -МБУС «ОРК») Муниципальное образование Богородицкий район	301800, Тульская область, г. Богородицк, ул. Урицкого, д. 4	34544
	«Богородицкое» о/х ОДОУ Богородицкого района		35506
	Зона охраны охотничьих ресурсов «Бегичевский лес»		1028

раздел «Воловский район» изложить в новой редакции:

Воловский	«Верхоупское» о/х ОДОУ Воловского района		27435
-----------	--	--	-------

	«Воловское» о/х ОДОУ Воловского района		28206
	«Любимовское» о/х ОДОУ Воловского района		19842
	«Свистовское» о/х ОДОУ Воловского района		13677
	«Турдейское» о/х ООО «ЖАС»	301570, Тульская область, Воловский район, поселок Садовый	19580

раздел «Кимовский район» изложить в новой редакции:

Кимовский	«Зеркальное» о/х ОДОУ Кимовского района		10298
	«Зубовское» о/х ОДОУ Кимовского района		27936
	Зона охраны охотничьих ресурсов «Кимовский»		506
	«Барановское» о/х СПК «Кудашево»	301736, Тульская область, Кимовский р-н, д. Кудашево	27398
	«Казановское» о/х Индивидуальный предприниматель Глава Крестьянско-фермерского хозяйства Аветисян Манук Жульевич	301698, Тульская область, Новомосковский р-н, п. Коммунаров, ул. Зеленая, д. 4, кв. 9	28593
	«Табольское» о/х ОДОУ Кимовского р-на		15862

2. В приложении № 1 к схеме размещения, использования и охраны охотничьих угодий на территории Тульской области:

1) наименование раздела «Приокское» о/х ЗАО «Тяжпромарматура» Алексинского района Тульской области (площадь 11923 га)» изложить в новой редакции: «Приокское» о/х ОДОУ Алексинского района Тульской области (площадь 11923 га)»;

2) название рисунка «Приокское» о/х ЗАО «Тяжпромарматура» Площадь 11923 га Масштаб 1:100000» изложить в новой редакции: «Приокское» о/х ОДОУ Алексинского района Площадь 11923 га Масштаб 1:100000»;

3) раздел «Кузьменское» о/х ООО «ТКОТ» Арсеньевского района Тульской области (площадь 17647 га)» изложить в новой редакции:

Кузьменское» о/х ООО «ТКОТ» Арсеньевского района Тульской области
(площадь 17647 га)

Северная граница:

от точки № 1 (N53.732846 E36.3848770), расположенной на асфальтовой дороге Ниж. Савинки – Манаенки, линия границы проходит по асфальтовой дороге Ниж. Савинки – Манаенки до точки № 2;

от точки № 2 (N53.714614 E36.448049), расположенной на автодороге Манаенки – Еврееново, линия границы проходит по автодороге Манаенки – Еврееново через н. п. Манаенки, Миново до точки № 3;

от точки № 3 (N53.696019 E36.499032), расположенной на пересечении автодорог Манаенки – Еврееново и Арсеньево – Араны, линия границы проходит по автодороге Арсеньево – Араны в северо-восточном направлении до точки № 4;

от точки № 4 (N53.703692 E36.516542), расположенной на автодороге Арсеньево – Араны, линия границы проходит в юго-восточном направлении до точки № 5;

восточная граница:

от точки № 5 (N53.685295 E36.563148), расположенной на территории н.п. Гришенково, линия границы проходит вниз по среднему течению ручья, впадающего в р. Иста и далее вниз по среднему течению р. Иста до точки № 6;

южная граница:

от точки № 6 (N53.586334 E36.466466), расположенной на среднем течении р. Иста у впадения р. Истичка, линия границы проходит вверх по среднему течению р. Истинка до точки № 7;

от точки № 7 (N53.644184 E36.412246), расположенной на среднем течении р. Истинка у впадения р. Рыданка, линия границы проходит вверх по среднему течению р. Рыданка до точки № 8;

от точки № 8 (N53.649220 E36.387870), расположенной на среднем течении р. Рыданка у д. Рыдань, линия границы проходит по проселочной дороге в западном направлении до точки № 9;

от точки № 9 (N53.643878 E36.353709), расположенной на северо-восточном углу лесного квартала № 37, линия границы проходит по северным границам лесных кварталов № 37, 36, 35 в западном направлении до точки № 10;

западная граница:

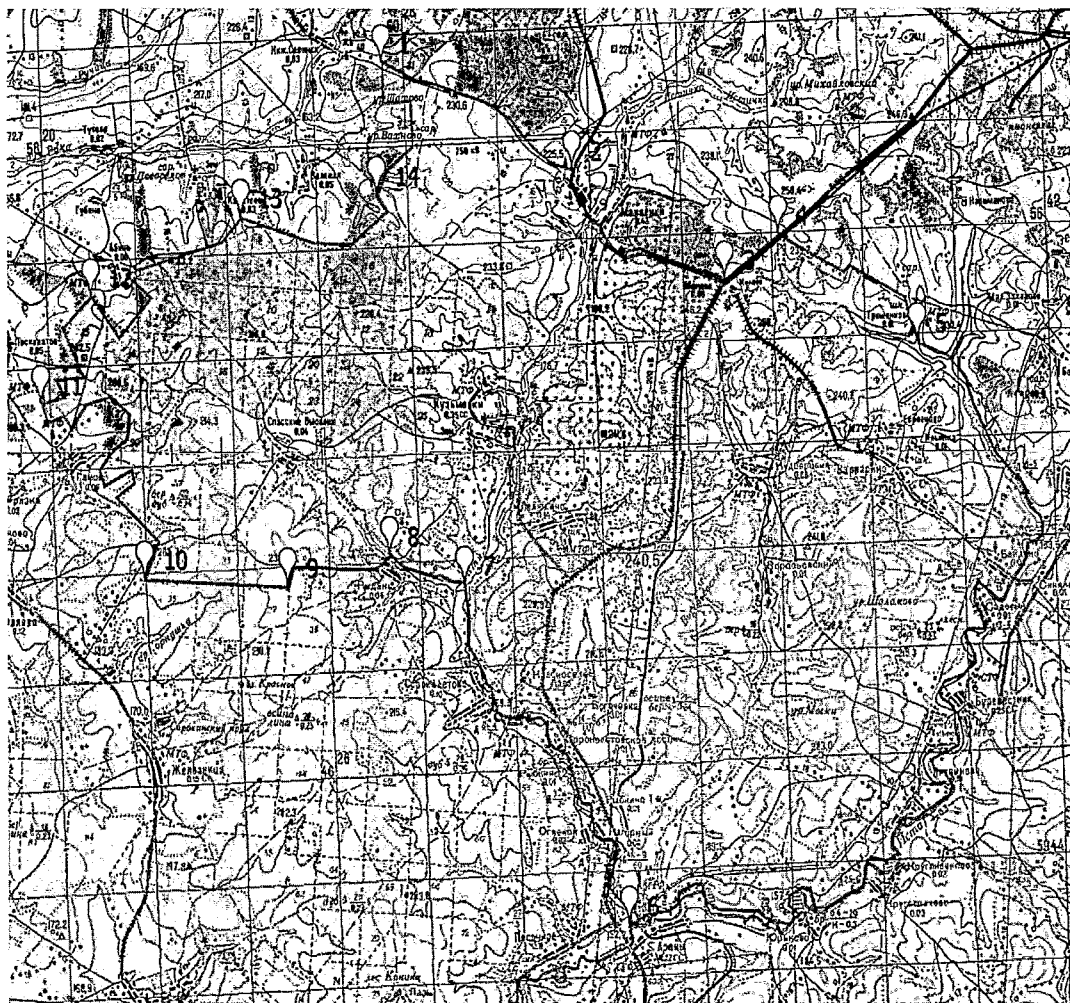
от точки № 10 (N53.645176 E36.306288), расположенной у северо-западного угла лесного квартала № 35, линия границы проходит по административной границе Арсеньевского и Белевского районов в общем северном направлении через точку № 11 (N53.675204 E36.271806) до точки № 12;

от точки № 12 (N53.693236 E36.288419), расположенной на административной границе Арсеньевского и Белевского районов южнее д. Абинь, линия границы проходит по административной границе Арсеньевского и Белевского районов в общем северо-восточном направлении через точки № 13 (N53.706600 E36.338200), № 14 (N53.710410 E36.383347) до точки № 1.

«Кузменское» о/х ООО «ТКОТ»

Площадь 17647 га

Масштаб 1:150000



4) раздел «о/х ОАО «Тулаавтотранс» Арсеньевского района Тульской области (площадь 13262 га)» изложить в новой редакции:

«О/х ОАО «Тулаавтотранс» Арсеньевского района Тульской области
(площадь 13262 га)

Северная граница:

от точки № 1 (N53.645147 E36.306546), расположенной на северо-западном углу лесного квартала № 35, линия границы проходит по северным границам лесных кварталов № 35, 36, 37 в восточном направлении до точки № 2;

от точки № 2 (N53.643926 E36.354097), расположенной на северо-восточном углу лесного квартала № 37, линия границы проходит по проселочной дороге в восточном направлении до точки № 3;

от точки № 3 (N53.649268 E36.387656), расположенной на среднем течении р. Рыданка у д. Рыдань, линия границы проходит вниз по среднему течению р. Рыданка до точки № 4;

восточная граница:

от точки № 4 (N53.644384 E36.412079), расположенной на среднем течении р. Рыданка у впадения ее в р. Истичка, линия границы проходит вниз по среднему течению р. Истичка до точки № 5;

от точки № 5 (N53.585851 E36.466572), расположенной на среднем течении р. Истичка у впадения ее в р. Иста, линия границы проходит вниз по среднему течению р. Иста до точки № 6;

от точки № 6 (N53.516220 E36.377595), расположенной на автомобильном мосту через р. Иста у д. Протасово, линия границы проходит по автодороге через д. Поляны в южном направлении до точки № 7;

от точки № 7 (N53.489210 E36.383411), расположенной на южной окраине д. Поляны, линия границы проходит по грунтовой дороге в юго-западном направлении через д. Нижние Ростоки и пос. Красный до точки № 8;

юго-западная граница:

от точки № 8 (N53.472736 E36.331371), расположенной на среднем течении р. Ока, линия границы проходит вниз по среднему течению р. Ока до точки № 9;

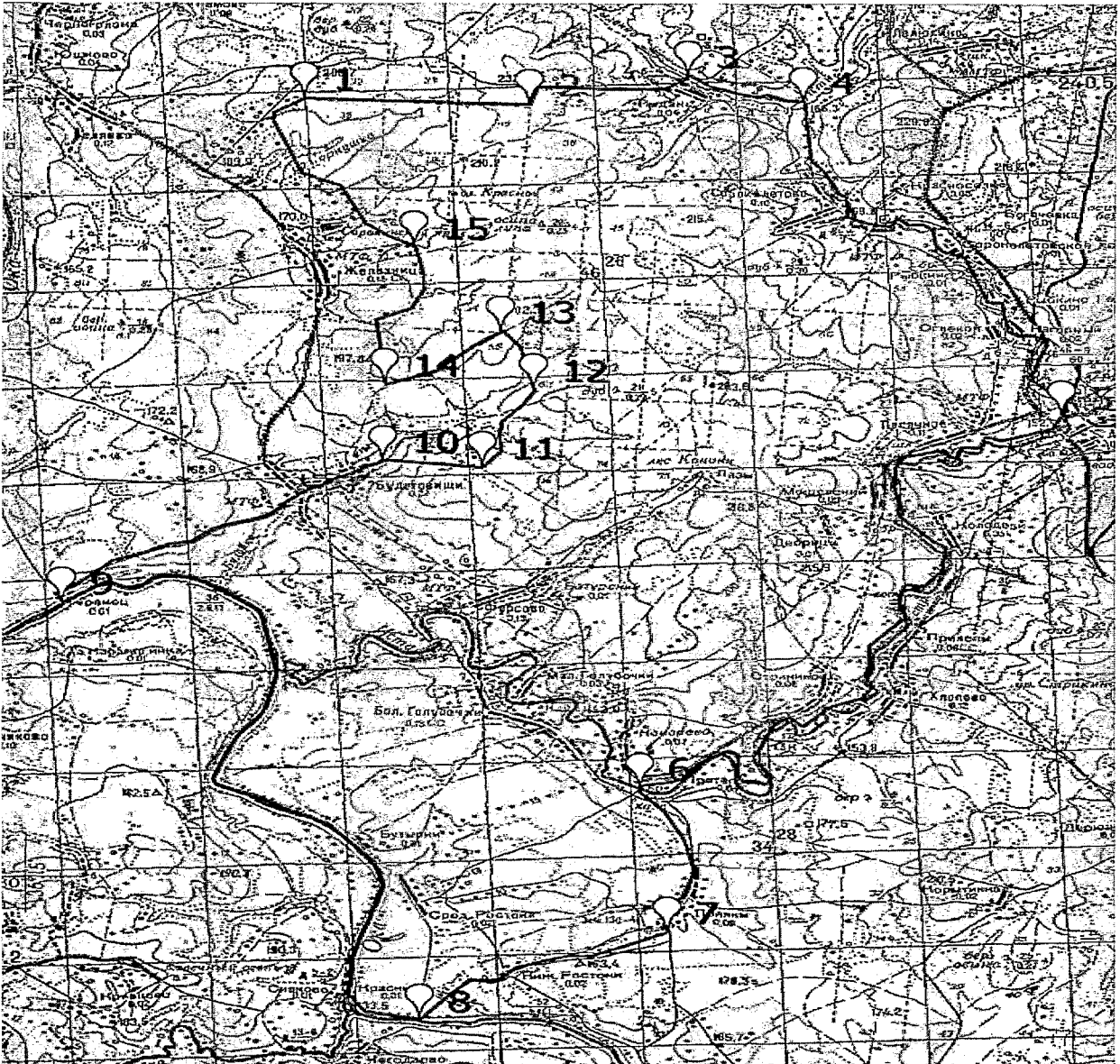
западная граница:

от точки № 9 (N53.550910 E36.255843), расположенной на среднем течении р. Ока, линия границы проходит через д. Теремец по проселочной дороге в северо-восточном направлении через д. Будоговищи до точки № 10;

от точки № 10 (N53.577354 E36.323597), расположенной на восточной окраине д. Будоговищи, линия границы проходит в восточном направлении до точки № 11;

от точки № 11 (N53.576233 E36.344282), расположенной на юго-западном углу лесного квартала № 73 Сороколетовского лесничества, линия границы проходит по западным границам лесных кварталов № 73, 66, 63, 56, 55, 54, 47, 43, 39, 35 в северном направлении через точки № 12 (N53.590682 E36.354927), № 13 (N53.601582 E36.348232), № 14 (N53.591752 E36.323770), № 15 (N53.617377 E36.329828) до точки № 1.

О/х ОАО «Тулаавтотранс»
Площадь 13262 га
Масштаб 1:100000



5) раздел «Богородицкое» о/х ОДОУ Богородицкого района Тульской области (площадь 36534 га)» изложить в новой редакции:

«Богородицкое» о/х ОДОУ Богородицкого района Тульской области
(площадь 35506 га)

Северная граница:

от точки № 1 (N53.79247 E38.09977), расположенной на автодороге Новопокровское – Романцевский (кадастровый номер 71:25:010201), линия границы проходит по автодороге Новопокровское – Романцевский (кадастровый номер 71:25:010201) через н.п. Богородицк, Кобловский, Покровка до точки № 2;

от точки № 2 (N53.84714 E38.27893), расположенной на автодороге Новопокровское – Романцевский (кадастровый номер 71:25:010201), линия границы проходит в северо-западном направлении до точки № 3;

от точки № 3 (N53.85412 E38.27319) линия границы проходит в северо-восточном направлении до точки № 4;

от точки № 4 (N53.85592 E38.28046) линия границы проходит в юго-восточном направлении до точки № 5;

от точки № 5 (N53.84557 E38.28850), расположенной на автодороге Новопокровское – Романцевский (кадастровый номер 71:25:010201), линия границы проходит по автодороге Новопокровское – Романцевский (кадастровый номер 71:25:010201) до точки № 6;

от точки № 6 (N53.84152 E38.31454), расположенной на автодороге Новопокровское – Романцевский (кадастровый номер 71:25:010201), линия границы проходит в северном направлении до точки № 7;

от точки № 7 (N53.85142 E38.31798) линия границы проходит в восточном направлении до точки № 8;

восточная граница:

от точки № 8 (N53.85052 E38.33444) линия границы проходит в южном направлении до точки № 9;

от точки № 9 (N53.84287 E38.33674) линия границы проходит в восточном направлении до точки № 10;

от точки № 10 (N53.84174 E38.34210) линия границы проходит в южном направлении до точки № 11;

от точки № 11 (N53.82869 E38.34172) линия границы проходит в юго-восточном направлении до точки № 12;

от точки № 12 (N53.82374 E38.34937) линия границы проходит в южном направлении до точки № 13;

от точки № 13 (N53.81204 E38.34669) линия границы проходит в юго-западном направлении до точки № 14;

от точки № 14 (N53.79517 E38.32678) линия границы проходит в юго-восточном направлении до точки № 15;

от точки № 15 (N53.79112 E38.33023) линия границы проходит в южном направлении до точки № 16;

от точки № 16 (N53.78685 E38.32831) линия границы проходит в юго-восточном направлении до точки № 17;

от точки № 17 (N53.78370 E38.33559) линия границы проходит в южном направлении до точки № 18;

от точки № 18 (N53.77672 E38.33903) линия границы проходит в восточном направлении до точки № 19;

от точки № 19 (N53.77762 E38.35205) линия границы проходит в юго-восточном направлении до точки № 20;

от точки № 20 (N53.77357 E38.35970) линия границы проходит по узкой полосе леса в восточном направлении до точки № 21;

от точки № 21 (N53.76389 E38.42134) линия границы проходит в южном направлении до точки № 22;

от точки № 22 (N53.74904 E38.43129) линия границы проходит в юго-западном направлении до точки № 23;

от точки № 23 (N53.73644 E38.42019) линия границы проходит в юго-восточном направлении до точки № 24;

от точки № 24 (N53.73419 E38.42440) линия границы проходит в северо-восточном направлении до точки № 25;

от точки № 25 (N53.74274 E38.45770) линия границы проходит в южном направлении до точки № 26;

от точки № 26 (N53.73757 E38.46039), расположенной на грунтовой дороге, линия границы проходит по грунтовой дороге через н.п. Колбово в западном направлении до точки № 27;

от точки № 27 (N53.73397 E38.43397) линия границы проходит по грунтовой дороге в юго-западном направлении до точки № 28;

от точки № 28 (N53.72429 E38.40028) линия границы проходит по грунтовой дороге в западном направлении до точки № 29;

от точки № 29 (N53.72159 E38.37234) линия границы проходит по грунтовой дороге через н.п. Гагарино, Карлино в юго-западном направлении до точки № 30;

от точки № 30 (N53.69595 E38.33405) линия границы проходит по грунтовой дороге в западном направлении до точки № 31;

от точки № 31 (N53.69190 E38.30611) линия границы проходит по грунтовой дороге в юго-западном направлении до точки № 32;

от точки № 32 (N53.68312 E38.28811) линия границы проходит по грунтовой дороге в западном направлении до точки № 33;

от точки № 33 (N53.67660 E38.26208), расположенной на грунтовой дороге, линия границы проходит в южном направлении до точки № 34;

от точки № 34 (N53.67165 E38.26208) линия границы проходит по автодороге Богородицк – Папоротка (кадастровый номер 71:04:040401) до точки № 35;

от точки № 35 (N53.67615 E38.24103), расположенной на автодороге Богородицк – Папоротка (кадастровый номер 71:04:040401), линия границы проходит в южном направлении до точки № 36;

от точки № 36 (N53.66535 E38.23566), расположенной на автодороге Товарковский – Малевка (кадастровый номер 71:04:040601), линия границы

проходит по автодороге Товарковский – Малевка (кадастровый номер 71:04:040601) через н.п. Моховое, Малевка до точки № 37;

от точки № 37 (N53.60572 E38.27471), расположенной на автодороге Товарковский – Малевка (кадастровый номер 71:04:040601), линия границы проходит в юго-восточном направлении до точки № 38;

от точки № 38 (N53.60077 E38.27930) линия границы проходит в общем южном направлении через точки № 39 (N53.59470 E38.27701), 40 (N53.59042 E38.27662) до точки № 41;

южная граница:

от точки № 41 (N53.57985 E38.28122) линия границы проходит в северо-западном направлении до точки № 42;

от точки № 42 (N53.58705 E38.26361) линия границы проходит в общем западном направлении через точку № 43 (N53.58277 E38.24179) до точки № 44;

от точки № 44 (N53.58435 E38.21461) линия границы проходит в южном направлении до точки № 45;

от точки № 45 (N53.57085 E38.20695) линия границы проходит в северо-западном направлении до точки № 46;

от точки № 46 (N53.57512 E38.20159) линия границы проходит в юго-западном направлении до точки № 47;

от точки № 47 (N53.56792 E38.18934) линия границы проходит в северо-западном направлении до точки № 48;

от точки № 48 (N53.59447 E38.15221) линия границы проходит в северо-восточном направлении до точки № 49;

от точки № 49 (N53.59605 E38.15718) линия границы проходит в северном направлении до точки № 50;

от точки № 50 (N 53.60527 E38.15642) линия границы проходит в западном направлении до точки № 51;

от точки № 51 (N 53.60932 E38.12196) линия границы проходит в юго-западном направлении до точки № 52;

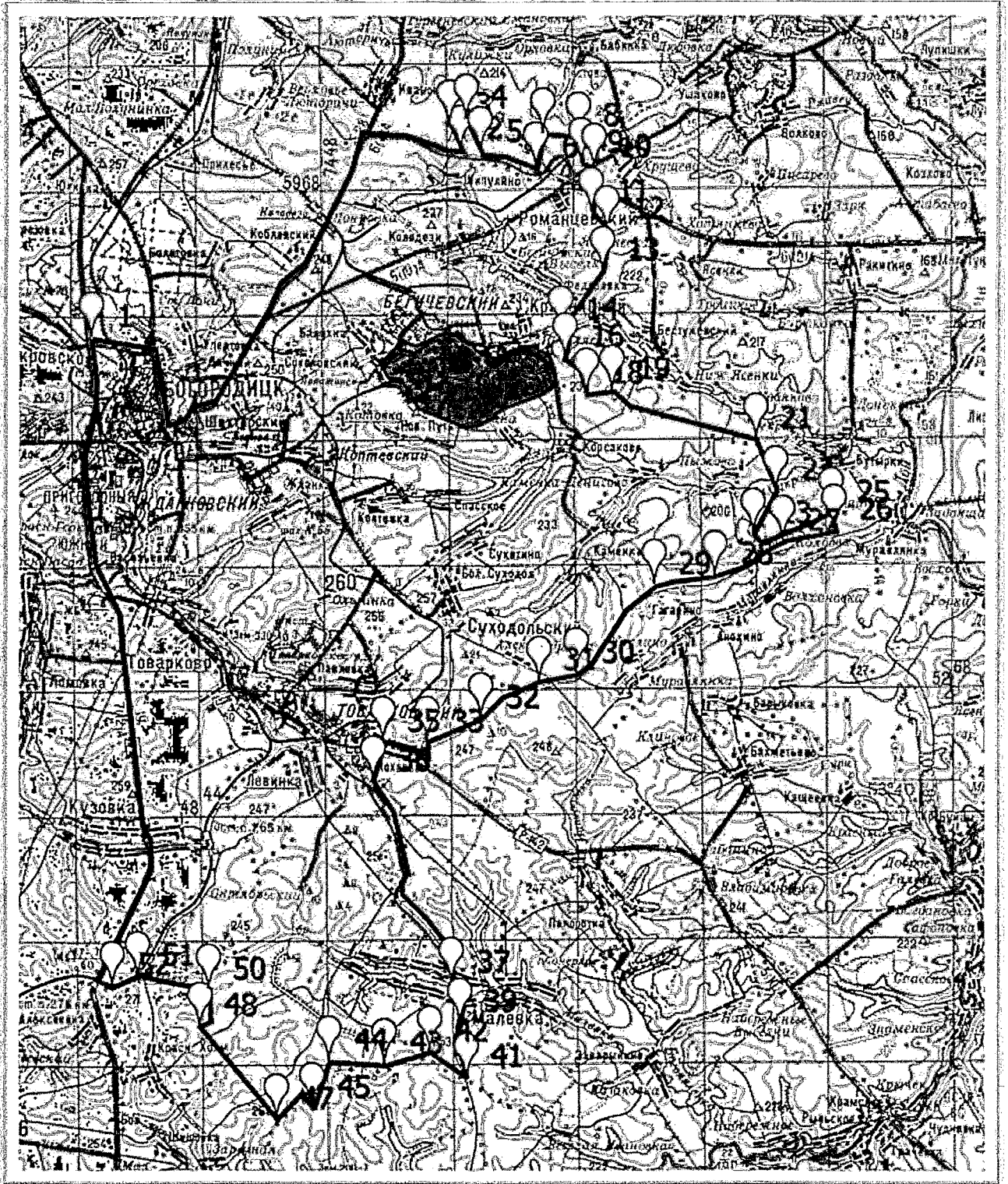
от точки № 52 (N53.60595 E38.10933) линия границы проходит в северо-западном направлении до точки № 53;

западная граница:

от точки № 53 (N53.60775 E38.10282), расположенной на автодороге Волово – Богородицк (кадастровый номер 71:04:041001), линия границы проходит по автодороге Волово – Богородицк (кадастровый номер 71:04:041001) через н.п. Кузовка, Ломовка, Южный, Пригородный, Жданковский, Жданка до точки № 1.

Примечание: в территорию и площадь о/х «Богородицкое» ОДОУ Богородицкого района Тульской области не входит Зона охраны охотничьих ресурсов «Бегичевский лес» Богородицкого района Тульской области площадью 1028 га.

«Богородицкое» о/х ОДОУ Богородицкого района
Площадь 35506 га
Масштаб 1:150000



б) дополнить разделом «Зона охраны охотничьих ресурсов «Бегичевский лес» Богородицкого района Тульской области (площадь 1028 га)»:

Зона охраны охотничьих ресурсов «Бегичевский лес»
Богородицкого района Тульской области
(площадь 1028 га)

Северо-восточная граница:

от точки № 1 (N53.791424 E38.247041), расположенной на плотине пруда южнее н.п. Бегичевский, линия границы проходит вниз по течению р. Большая Сукромка в восточном направлении до точки № 2;

от точки № 2 (N53.788204 E38.289055), расположенной на мосту р. Большая Сукромка, линия границы проходит по автодороге Бегичевский – Корсаково в юго-восточном направлении до точки № 3;

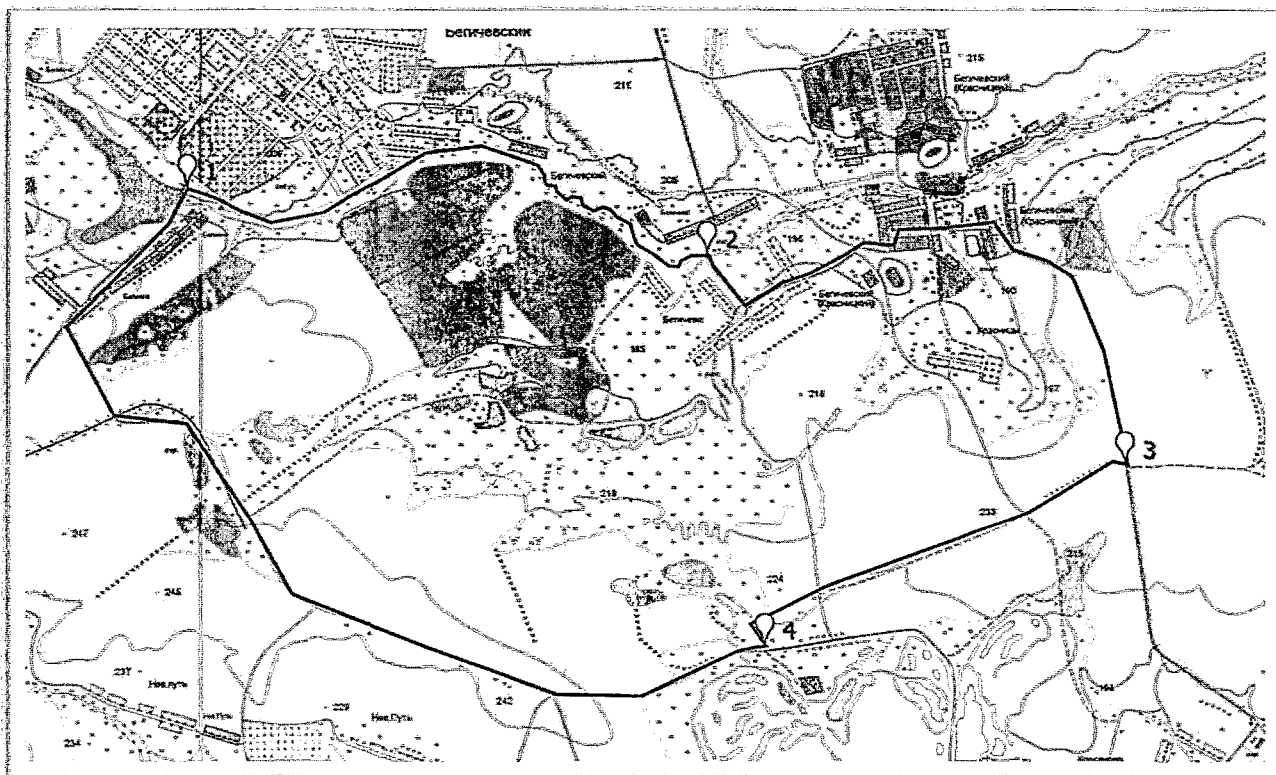
юго-восточная:

от точки № 3 (N53.778112 E38.322786), расположенной на автодороге Бегичевский – Корсаково линия границы по проходит по грунтовой дороге в юго-западном направлении до точки № 4;

юго-западная:

от точки № 4 (N53.769354 E38.293645), расположенной на автодороге Новый путь – Бегичевский, линия границы проходит по автодороге Новый путь – Бегичевский через н.п. Балахна в северо-западном направлении до точки № 1.

Зона охраны охотничьих ресурсов «Бегичевский лес»
Богородицкого района
Площадь 1028 га
Масштаб 1:50000



7) раздел «Окское» о/х ОДОУ Белевского района Тульской области (площадь 17114 га)» изложить в новой редакции:

«Окское» о/х ОДОУ Белевского района Тульской области
(площадь 17114 га)

Северная граница:

от точки № 1 (N53.663817 E36.181507), расположенной на среднем течении р. Бобрик, линия границы проходит вниз по среднему течению р. Бобрик до точки № 2;

от точки № 2 (N53.66898 E36.22470), расположенной в среднем течении р. Ока, линия границы проходит вниз по среднему течению р. Ока до точки № 3;

от точки № 3 (N53.68495 E36.25150), расположенной на среднем течении р. Ока, линия границы проходит в восточном направлении до точки № 4;

восточная граница:

от точки № 4 (N53.683037 E36.287122), расположенной у лесного квартала № 15 Сороколетовского лесничества, линия границы проходит по административной границе Арсеньевского и Белевского районов в южном направлении через точки № 5 (N53.68248 E36.28595), № 6 (N53.663570 E36.291154) до точки № 7;

от точки № 7 (N53.642334 E36.300292), расположенной на западной границе лесного квартала № 35 Сороколетовского лесничества линия границы проходит по западным границам лесных кварталов № 35, 39, 43, 47, 54, 55, 56, 63, 66, 73 Сороколетовского лесничества в южном направлении через точки № 8 (N53.603818 E36.321649), №9 (N53.591797 E36.323881), №10 (N53.601831 E36.348257) до точки № 11;

южная граница:

от точки № 11 (N53.576367 E36.344368), расположенной на юго-западном углу лесного квартала № 73 Сороколетовского лесничества линия границы проходит через д. Будоговищи по проселочной дороге через д. Теремец до точки № 12;

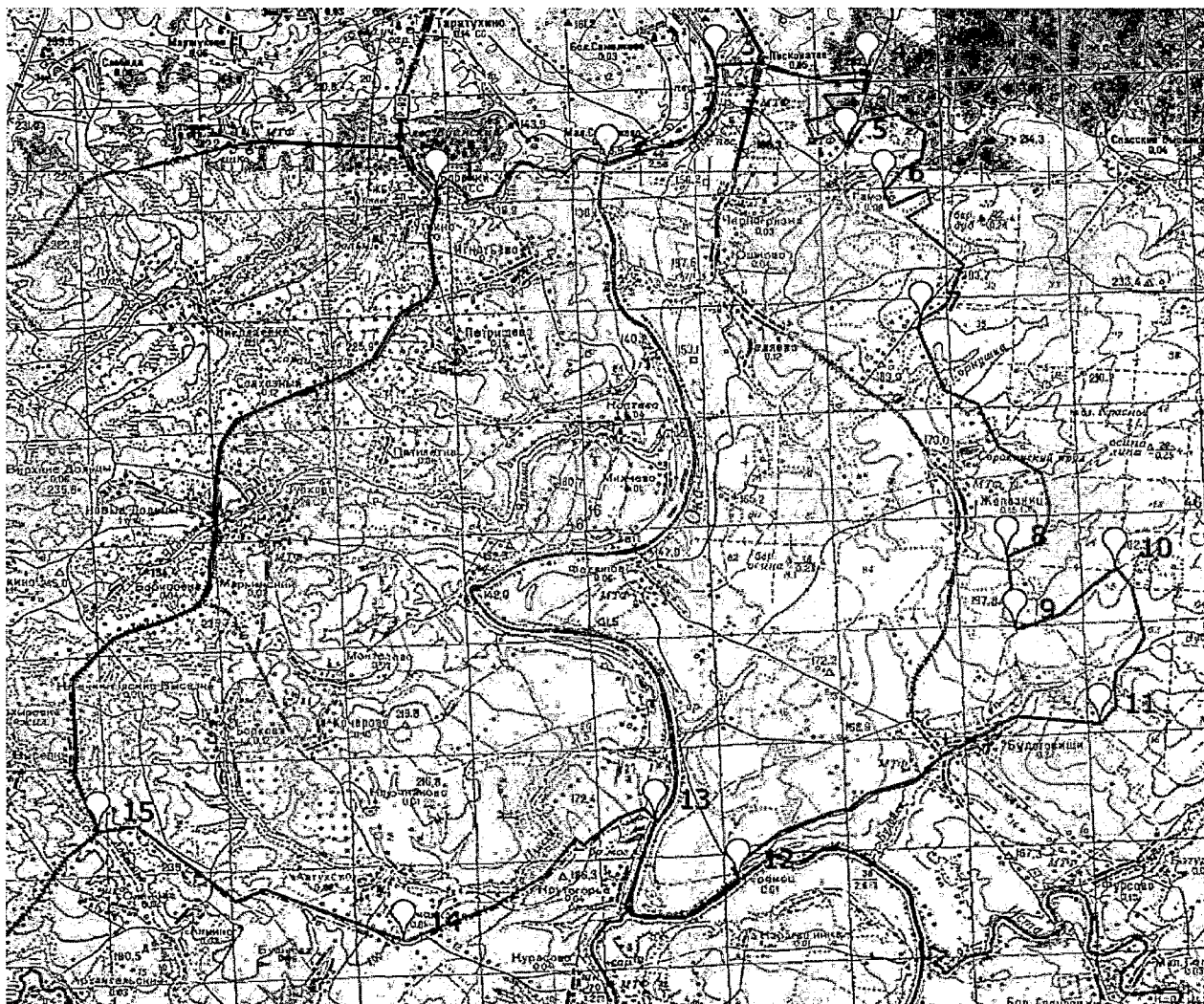
от точки № 12 (N53.550894 E36.255827), расположенной на среднем течении р. Ока, линия границы проходит вниз по среднему течению р. Ока до точки № 13;

от точки № 13 (N53.560633 E36.235228), расположенной на среднем течении р. Ока, линия границы проходит по административной границе с Орловской областью в западном направлении через точку №14 (N53.540790 E36.173924) до точки № 15;

западная граница:

от точки № 15 (N53.558592 E36.098447, расположенной на автодороге Будолбина – Александровка, линия границы проходит по автодороге Будолбина – Александровка через н.п. Жуковские Выселки, Ключниковские Выселки, Марьинский, Совхозный до точки № 1.

«Окское» о/х ОДОУ Белевского района
Площадь 17114 га
Масштаб 1:100000



8) раздел «Воловское» о/х ОДОУ Воловского района Тульской области (площадь 16630 га)» изложить в новой редакции:

«Воловское» о/х ОДОУ Воловского района Тульской области
(площадь 28206 га)

Северо-западная граница:

от точки № 1 (N53.47478 E37.91562), расположенной на русле р. Красивая Меча, линия границы проходит по территории н.п. Баскаковка в восточном направлении до точки № 2;

от точки № 2 (N53.47542 E37.92233), расположенной на автодороге Алексеевка – Баскаково (кадастровый номер 71:06:010601), линия границы проходит по автодороге Алексеевка – Баскаково (кадастровый номер 71:06:010601) через н.п. Баскаково, Становая, Садовый, Волово, Алексеевский, Алексеевка до точки № 3;

восточная граница:

от точки № 3 (N53.60300 E38.10072), расположенной на автодороге Баскаково – Алексеевка (кадастровый номер 71:06:010601), линия границы проходит по автодороге Баскаково – Ефремов (кадастровый номер 71:06:010601) через н.п. Кр. Холм, Никитское, Медведев, Александровка, Сухие Плоты, Заповедное, Дубровка, Свистовка, Красавка до точки № 4;

южная граница:

от точки № 4 (N53.34427 E38.20043), расположенной на автодороге Баскаково – Алексеевка (кадастровый номер 71:06:010601), линия границы проходит в юго-западном направлении до точки № 5;

от точки № 5 (N53.33595 E38.17401) линия границы проходит в южном направлении до точки № 6;

от точки № 6 (N53.32627 E38.17019) линия границы проходит в общем северо-западном направлении через точку № 7 (N53.33977 E38.15219) до точки № 8;

от точки № 8 (N53.34270 E38.13956) линия границы проходит в северном направлении до точки № 9;

от точки № 9 (N53.35935 E38.13688) линия границы проходит в общем западном направлении через точку № 10 (N 53.35957 E38.12884) до точки № 11;

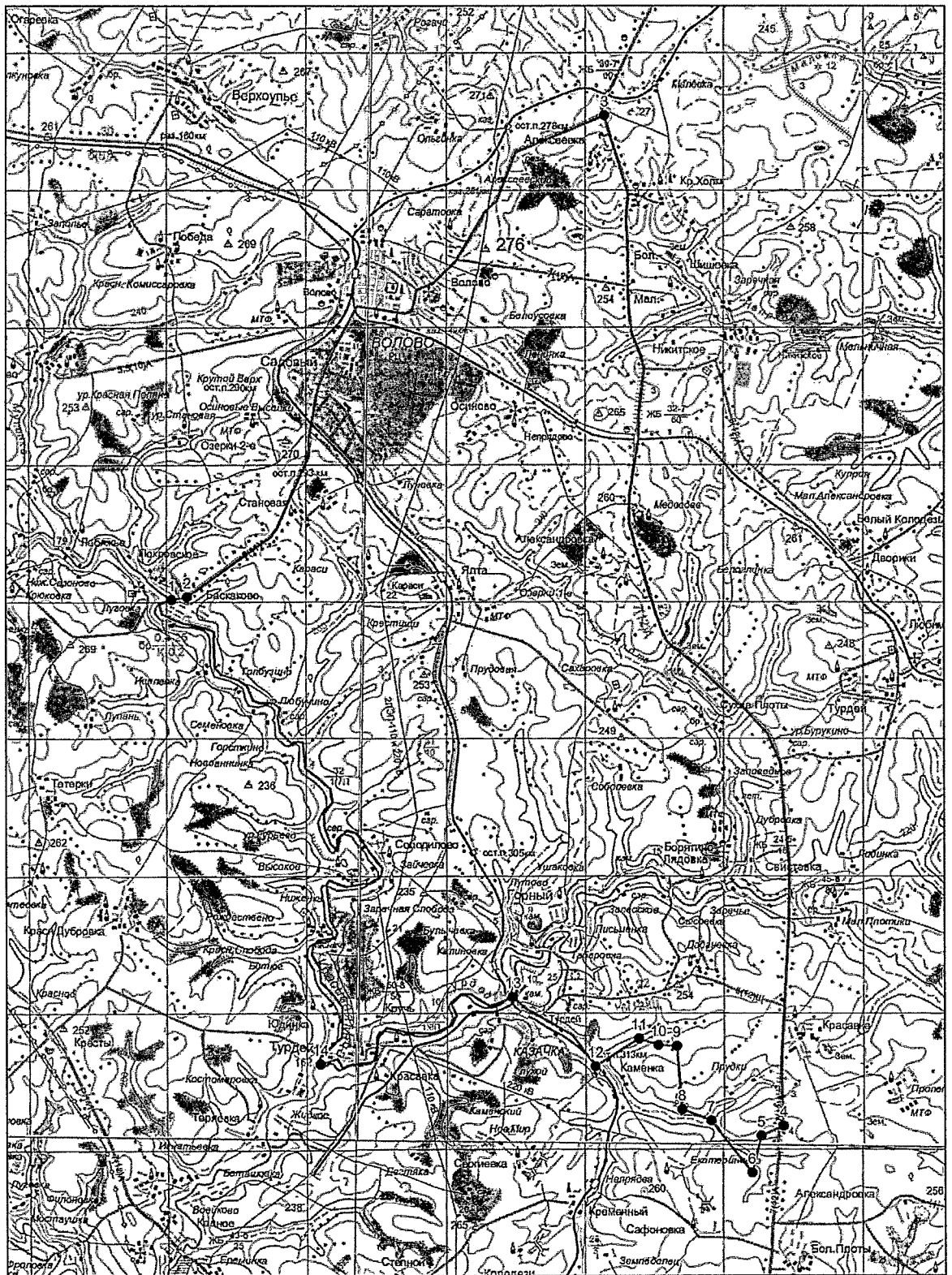
от точки № 11 (N53.36115 E38.12042) линия границы проходит в юго-западном направлении до точки № 12;

от точки № 12 (N53.35372 E38.10166), расположенной на железной дороге Волово – Ефремов (кадастровый номер 71:06:010601), линия границы проходит по железной дороге Волово – Ефремов (кадастровый номер 71:06:010601) через н.п. Казачка, Турдей до точки № 13;

от точки № 13 (N53.37172 E38.06568), расположенной на железнодорожном мосту через р. Турдей, линия границы проходит вверх по среднему течению р. Турдей до точки № 14;

от точки № 14 (N53.35350 E37.98261), расположенной в устье р. Турдей, линия границы проходит вверх по среднему течению р. Красивая Меча до точки № 1.

«Воловское» о/х ОДОУ Воловского района
Площадь 28206 га
Масштаб 1:150000



9) раздел «Баскаковское» о/х ОДОУ Воловского района Тульской области (площадь 12000 га) исключить;

10) раздел «Верхоупское» о/х ОДОУ Воловского района Тульской области (площадь 27011 га)» изложить в новой редакции:

«Верхоупское» о/х ОДОУ Воловского района Тульской области
(площадь 27435 га)

Северная граница:

от точки № 1 (N53.67930 E37.91907) линия границы проходит в южном направлении до точки № 2;

от точки № 2 (N53.66805 E37.92481) линия границы проходит в общем юго-восточном направлении через точку № 3 (N53.65748 E37.95927) до точки № 4;

от точки № 4 (N53.64038 E37.99410) линия границы проходит в северо-восточном направлении до точки № 5;

от точки № 5 (N53.64713 E38.00520) линия границы проходит в восточном направлении до точки № 6;

от точки № 6 (N53.64915 E38.01860) линия границы проходит в южном направлении до точки № 7;

от точки № 7 (N53.64308 E38.02167) линия границы проходит в юго-западном направлении до точки № 8;

от точки № 8 (N53.64105 E38.01707) линия границы проходит в юго-восточном направлении до точки № 9;

от точки № 9 (N53.62350 E38.03813) линия границы проходит в юго-западном направлении до точки № 10;

от точки № 10 (N53.61158 E38.02013) линия границы проходит в юго-восточном направлении до точки № 11;

от точки № 11 (N53.60595 E38.02779) линия границы проходит в северо-восточном направлении до точки № 12;

от точки № 12 (N53.61383 E38.04731) линия границы проходит в юго-восточном направлении до точки № 13;

от точки № 13 (N53.60235 E38.06148), расположенной на железной дороге Волово – Товарковский (кадастровый номер), линия границы проходит по железной дороге Волово – Товарковский (кадастровый номер) до точки № 14;

восточная граница:

от точки № 14 (N53.60775 E38.10282), расположенной на автодороге Алексеевка – Баскаково (кадастровый номер 71:06:010601), линия границы проходит по автодороге Алексеевка – Баскаково (кадастровый номер

71:06:010601) через н.п. Алексеевка, Алексеевский, Волово, Садовый, Становая, Баскаково до точки № 15;

южная граница:

от точки № 15 (N53.47542 E37.92233), расположенной на автодороге Алексеевка – Баскаково (кадастровый номер 71:06:010601), линия границы проходит по территории н.п. Баскаковка в западном направлении до точки № 16;

от точки № 16 (N53.47478 E37.91562), расположенной на устье р. Красивая Меча, линия границы проходит вверх по среднему течению р. Красивая Меча до точки № 17;

западная граница:

от точки № 17 (N53.47163 E37.75713), расположенной на среднем течении р. Красивая Меча, линия границы проходит в общем северо-восточном направлении через точку № 18 (N53.47523 E37.76900) до точки № 19;

от точки № 19 (N53.47838 E37.77972) линия границы проходит в общем северном направлении через точку № 20 (N53.48490 E37.77780) до точки № 21;

от точки № 21 (N53.49165 E37.77512) линия границы проходит в западном направлении до точки № 22;

от точки № 22 (N53.49233 E37.76517) линия границы проходит в северном направлении до точки № 23;

от точки № 23 (N53.51685 E37.76326) линия границы проходит в восточном направлении до точки № 24;

от точки № 24 (N53.51753 E37.76938) линия границы проходит в северном направлении до точки № 25;

от точки № 25 (N53.52518 E37.76900) линия границы проходит в северо-восточном направлении до точки № 26;

от точки № 26 (N53.53710 E37.78431) линия границы проходит в северном направлении до точки № 27;

от точки № 27 (N53.54565 E37.78048) линия границы проходит в восточном направлении до точки № 28;

от точки № 28 (N53.54543 E37.79120) линия границы проходит в северо-западном направлении до точки № 29;

от точки № 29 (N53.55353 E37.78010) линия границы проходит в северном направлении до точки № 30;

от точки № 30 (N53.55938 E37.78048) линия границы проходит в северо-западном направлении до точки № 31;

от точки № 31 (N53.56208 E37.76938), расположенной на пересыхающем ручье, впадающем в р. Красивая Меча, линия границы проходит вверх по пересыхающему ручью, впадающему в р. Красивая Меча до точки № 32;

от точки № 32 (N53.58458 E37.78431), расположенной на пересыхающем ручье, впадающем в р. Красивая Меча, линия границы проходит в северо-западном направлении до точки № 33;

от точки № 33 (N53.58863 E37.77398) линия границы проходит в северо-восточном направлении до точки № 34;

от точки № 34 (N53.59155 E37.77627) линия границы проходит в северо-западном направлении до точки № 35;

от точки № 35 (N53.59875 E37.76939) линия границы проходит в восточном направлении до точки № 36;

от точки № 36 (N53.59943 E37.82106) линия границы проходит в северном направлении до точки № 37;

от точки № 37 (N53.61855 E37.81762) линия границы проходит в северо-восточном направлении до точки № 38;

от точки № 38 (N53.62125 E37.82834) линия границы проходит в юго-восточном направлении до точки № 39;

от точки № 39 (N53.61135 E37.84174) линия границы проходит в северо-восточном направлении до точки № 40;

от точки № 40 (N53.61855 E37.85437) линия границы проходит в восточном направлении до точки № 41;

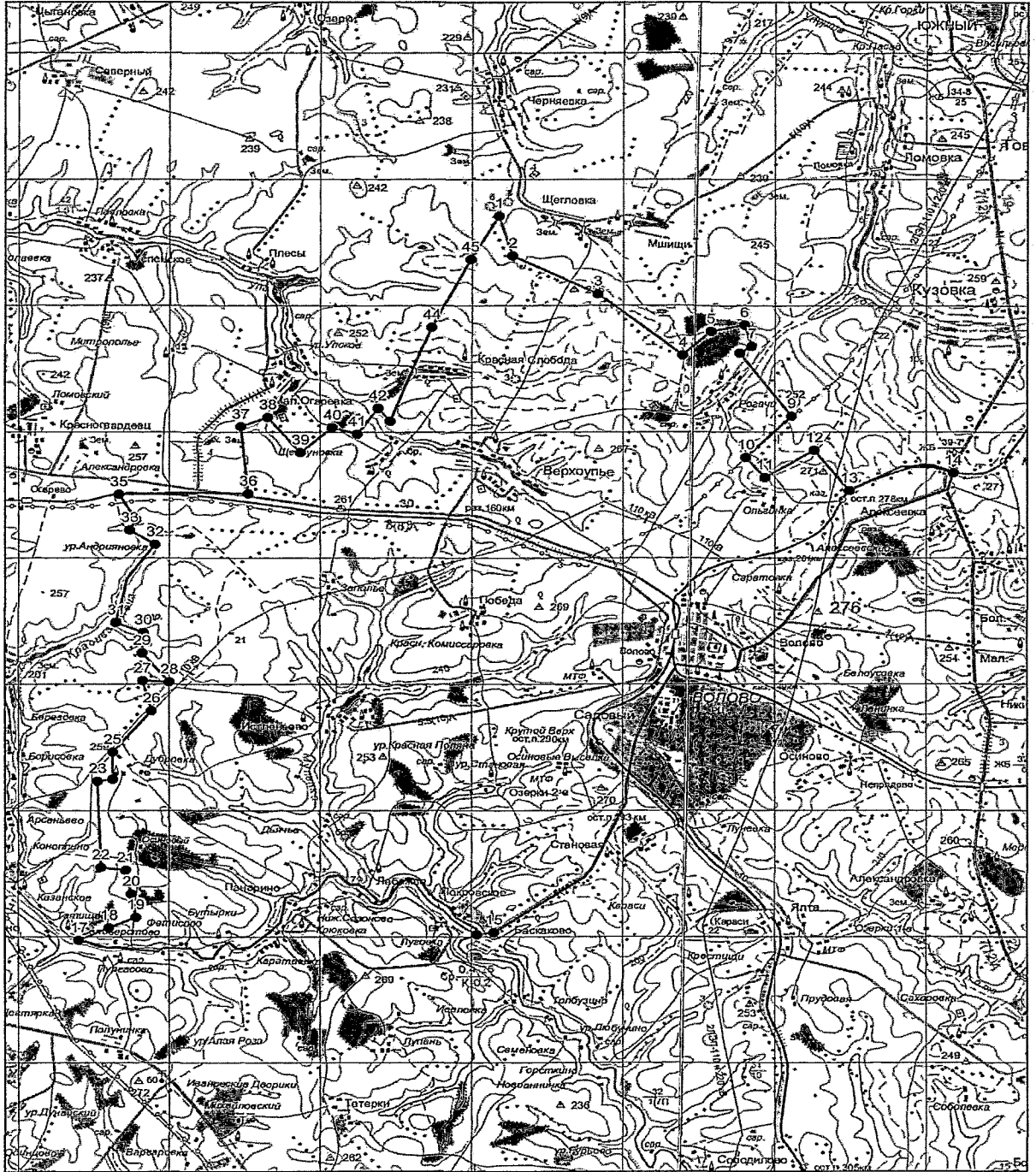
от точки № 41 (N53.61675 E37.86433) линия границы проходит в северо-восточном направлении до точки № 42;

от точки № 42 (N53.62418 E37.87236) линия границы проходит в юго-восточном направлении до точки № 43;

от точки № 43 (N53.62058 E37.87734) линия границы проходит в северном направлении до точки № 44;

от точки № 44 (N53.64735 E37.89304) линия границы проходит в общем северо-восточном направлении через точку № 45 (N53.66693 E37.90797) до точки № 1.

«Верхоупское» о/х ОДОУ Воловского района
 Площадь 27435 га
 Масштаб 1:150000



11) дополнить разделом «Барановское» о/х СПК «Кудашево» Кимовского района Тульской области (площадь 27398 га):

«Барановское» о/х СПК «Кудашево» Кимовского района
Тульской области
(площадь 27398 га)

Северная граница:

от точки № 1 (N53.94046 E38.55099), расположенной на автодороге Кимовск – Таболо, линия границы проходит по автодороге Кимовск – Таболо через н.п. Хомутовка, Покровское, Кропотово, Полевой, Кудашево, Машково до точки № 2;

от точки № 2 (N53.88313 E38.72354), расположенной на автодороге Кимовск – Таболо, линия границы проходит по железной дороге Новольвовск – Казановка до точки № 3;

от точки № 3 (N53.93064 E38.71730), расположенной на железной дороге Донской – Клетотки (кадастровый номер 71:11:010601), линия границы проходит по железной дороге Донской – Клетотки (кадастровый номер 71:11:010601) через н.п. Новольвовск, Михайловский до точки № 4;

восточная граница:

от точки № 4 (N53.90124 E38.84622), расположенной на железной дороге Донской – Клетотки (кадастровый номер 71:11:010601) линия границы проходит по административной границе с Рязанской областью в южном направлении до точки № 5;

от точки № 5 (N53.89910 E38.84453) линия границы проходит по административной границе с Рязанской областью в западном направлении до точки № 6;

от точки № 6 (N53.90675 E38.79514) линия границы проходит по административной границе с Рязанской областью в южном направлении до точки № 7;

от точки № 7 (N53.88177 E38.79323) линия границы проходит по административной границе с Рязанской областью в общем юго-восточном направлении через точку № 8 (N53.87367 E38.81696) до точки № 9;

от точки № 9 (N53.86827 E38.82270) линия границы проходит по административной границе с Рязанской областью в восточном направлении до точки № 10;

от точки № 10 (N53.86715 E38.83419) линия границы проходит по административной границе с Рязанской областью в общем юго-восточном направлении через точку № 11 (N53.86040 E38.84108) до точки № 12;

от точки № 12 (N53.85567 E38.85103) линия границы проходит по административной границе с Рязанской областью в южном направлении до точки № 13;

от точки № 13 (N53.84735 E38.85678) линия границы проходит по административной границе с Рязанской областью в западном направлении до точки № 14;

от точки № 14 (N53.84690 E38.85065) линия границы проходит по административной границе с Рязанской областью в южном направлении до точки № 15;

от точки № 15 (N53.84127 E38.85180) линия границы проходит по административной границе с Рязанской областью в северо-западном направлении до точки № 16;

от точки № 16 (N53.84442 E38.84299) линия границы проходит по административной границе с Рязанской областью в западном направлении до точки № 17;

от точки № 17 (N53.84330 E38.83840) линия границы проходит по административной границе с Рязанской областью в северо-западном направлении до точки № 18;

от точки № 18 (N53.84555 E38.83342) линия границы проходит по административной границе с Рязанской областью в юго-западном направлении до точки № 19;

от точки № 19 (N53.84150 E38.82538) линия границы проходит по административной границе с Рязанской областью в южном направлении до точки № 20;

от точки № 20 (N53.82890 E38.81773) линия границы проходит по административной границе с Рязанской областью в западном направлении до точки № 21;

от точки № 21 (N53.82980 E38.79476), расположенной на среднем течении р. Мокрая Табола, линия границы проходит вниз по среднему течению р. Мокрая Табола до точки № 22;

южная граница:

от точки № 22 (N53.74947 E38.76605), расположенной на автодороге Кимовск – Совхозный, линия границы проходит по автодороге Кимовск – Совхозный через н.п. Исаковка до точки № 23;


западная граница:

от точки № 23 (N53.74632 E38.68068), расположенной на автодороге Кимовск – Совхозный, линия границы проходит по автодороге Кимовск – Совхозный через н.п. Покровка, Астапово, Отрада, Епифань, Алешино, Рождествено, Приозерный, Белоозеро, Натальинка до точки № 1.

Примечание: в территорию и площадь «Барановское» о/х СПК «Кудашево» Кимовского района Тульской области не входит Зона охраны охотничьих ресурсов «Кимовский» Кимовского района Тульской области площадью 506 га.

«Барановское» о/х СПК «Кудашево»
Площадь 27398 га
Масштаб 1:150000

Масштаб 1:150000



12) дополнить разделом «Казановское» о/х ИП глава КФХ Аветисян Манук Жульевич Кимовского района Тульской области (площадь 28593 га):

«Казановское» о/х ИП глава КФХ Аветисян Манук Жульевич Кимовского района Тульской области (площадь 28593 га)

Северная граница:

от точки № 1 (N53.82217 E38.53427), расположенной на автомобильном мосту через р. Дон, линия границы проходит по автодороге Епифань – Совхозный (кадастровый номер 71:11:03030) через н.п. Епифань, Отрада, Астапово, Покровка до точки № 2;

восточная граница:

от точки № 2 (N53.74880 E38.75035), расположенной на автодороге Епифань – Совхозный (кадастровый номер 71:11:03030), линия границы проходит по территории н.п. Исаковка в восточном направлении до точки № 3;

от точки № 3 (N53.75084 E38.76779), расположенной на среднем течении р. Мокрая Табола, линия границы проходит вниз по среднему течению р. Мокрая Табола до точки № 4;

от точки № 4 (N53.64666 E38.79650), расположенной в устье р. Дон, линия границы проходит вниз по руслу р. Дон до точки № 5;

южная граница:

от точки № 5 (N53.62754 E38.78616), расположенной на среднем течении р. Мокрая Табола, линия границы проходит по административной границе с Куркинским районом в западном направлении до точки № 6;

от точки № 6 (N53.62754 E38.76434) линия границы проходит по административной границе с Куркинским районом в южном направлении до точки № 7;

от точки № 7 (N53.61989 E38.76625) линия границы проходит по административной границе с Куркинским районом в западном направлении до точки № 8;

от точки № 8 (N53.62034 E38.74979) линия границы проходит по административной границе с Куркинским районом в южном направлении до точки № 9;

от точки № 9 (N53.61381 E38.75324) линия границы проходит по административной границе с Куркинским районом в западном направлении до точки № 10;

от точки № 10 (N53.61359 E38.73410), расположенной на территории н.п. Яковлевка, линия границы проходит по административной границе

с Куркинским районом в общем северо-западном направлении через точку № 11 (N53.62596 E38.72529) до точки № 12;

от точки № 12 (N53.63316 E38.70845) линия границы проходит в общем западном направлении через точки № 13 (N53.63024 E38.68854), 14 (N53.63249 E38.67323), 15 (N53.62866 E38.65753) до точки № 16;

западная граница:

от точки № 16 (N53.63564 E38.59666) линия границы проходит по административной границе с Богородицким районом в общем северном направлении через точку № 17 (N53.64442 E38.59858) до точки № 18;

от точки № 18 (N53.66489 E38.58595), расположенной на среднем течении р. Непрядва, линия границы проходит по среднему течению р. Непрядва до точки № 19;

от точки № 19 (N53.67547 E38.59935), расположенной на среднем течении р. Непрядва, линия границы проходит по административной границе с Богородицким районом в общем северо-западном направлении через точку № 20 (N53.70067 E38.57102) до точки № 21;

от точки № 21 (N53.70517 E38.56107) линия границы проходит по административной границе с Богородицким районом в южном направлении до точки № 22;

от точки № 22 (N53.70112 E38.56030) линия границы проходит по административной границе с Богородицким районом в общем западном направлении через точку № 23 (N53.69954 E38.55188) до точки № 24;

от точки № 24 (N53.69954 E38.54460) линия границы проходит по административной границе с Богородицким районом в южном направлении до точки № 25;

от точки № 25 (N53.69212 E38.54269) линия границы проходит по административной границе с Богородицким районом в западном направлении до точки № 26;

от точки № 26 (N53.69257 E38.53388) линия границы проходит по административной границе с Богородицким районом в юго-западном направлении до точки № 27;

от точки № 27 (N53.68514 E38.52661) линия границы проходит по административной границе с Богородицким районом в западном направлении до точки № 28;

от точки № 28 (N53.68379 E38.49943) линия границы проходит по административной границе с Богородицким районом в северо-западном направлении до точки № 29;

от точки № 29 (N53.69189 E38.48527) линия границы проходит по административной границе с Богородицким районом в юго-западном направлении до точки № 30;

от точки № 30 (N53.68379 E38.46383) линия границы проходит по административной границе с Богородицким районом в общем северном направлении через точки № 31 (N53.69077 E38.46345), 32 (N53.70022 E38.46842), 33 (N53.72002 E38.46842) до точки № 34;

от точки № 34 (N53.74274 E38.45770) линия границы проходит по административной границе с Узловским районом в северо-восточном направлении до точки № 35;

от точки № 35 (N53.75084 E38.47225) линия границы проходит по административной границе с Узловским районом в северном направлении до точки № 36;

от точки № 36 (N53.76119 E38.47953) линия границы проходит по административной границе с Узловским районом в северо-восточном направлении до точки № 37;

от точки № 37 (N53.76434 E38.49407), расположенной на среднем течении р. Дон, линия границы проходит вверх по среднему течению р. Дон до точки № 1.

«Казановское» о/х ИП глава КФХ Аветисян Манук Жульевич
Площадь 28593 га
Масштаб 1:150000

