



ПРАВИТЕЛЬСТВО ТУЛЬСКОЙ ОБЛАСТИ

ПОСТАНОВЛЕНИЕ

от 24.12.2021 № 864

Об установлении объединенной зоны охраны объектов культурного наследия, расположенных в границах Советского, Центрального, Привокзального и Пролетарского территориальных округов муниципального образования город Тула, и утверждении требований к градостроительным регламентам в границах территории данной зоны

В соответствии с Федеральным законом от 25 июня 2002 года № 73-ФЗ «Об объектах культурного наследия (памятниках истории и культуры) народов Российской Федерации», постановлением Правительства Российской Федерации от 12 сентября 2015 г. № 972 «Об утверждении Положения о зонах охраны объектов культурного наследия (памятников истории и культуры) народов Российской Федерации и о признании утратившими силу отдельных положений нормативных правовых актов Правительства Российской Федерации», Законом Тульской области от 28 февраля 2007 года № 795-ЗТО «Об объектах культурного наследия (памятниках истории и культуры) народов Российской Федерации в Тульской области», учитывая научно-проектную документацию по разработке проекта объединенной зоны охраны объектов культурного наследия, расположенных в границах Советского, Центрального, Привокзального и Пролетарского территориальных округов муниципального образования город Тула, разработанную государственным автономным учреждением города Москвы «Научно-исследовательский и проектный институт Генерального плана города Москвы», на основании статьи 48 Устава (Основного Закона) Тульской области правительство Тульской области ПОСТАНОВЛЯЕТ:

1. Установить объединенную зону охраны объектов культурного наследия, расположенных в границах Советского, Центрального, Привокзального и Пролетарского территориальных округов муниципального образования город Тула, и утвердить требования к градостроительным регламентам в границах территории данной зоны (приложение).

2. Определить правительство Тульской области органом государственной власти, обязанным возместить убытки, причиненные в связи с установлением зоны с особыми условиями использования территории (зон охраны объектов культурного наследия), в соответствии с пунктами 8 и 9 статьи 57.1 Земельного кодекса Российской Федерации, в сроки, установленные статьей 57.1 Земельного кодекса Российской Федерации.

3. Признать утратившим силу решение исполнительного комитета Тульского областного Совета народных депутатов от 7 июня 1991 г. № 8-222 «Об утверждении проекта охранных зон г. Тулы».

4. Постановление вступает в силу со дня официального опубликования.

Первый заместитель
Губернатора Тульской области



В.А. Федорищев

Приложение
к постановлению правительства
Тульской области

от 24.12.2021

№ 864

**ОБЪЕДИНЕННАЯ ЗОНА ОХРАНЫ
объектов культурного наследия, расположенных в границах Советского,
Центрального, Привокзального и Пролетарского территориальных
округов муниципального образования город Тула, и требования
к градостроительным регламентам в границах территории данной зоны**

Для объектов культурного наследия, расположенных в границах Советского, Центрального, Привокзального и Пролетарского территориальных округов муниципального образования город Тула, устанавливается объединенная зона охраны в составе: единой охранной зоны в составе 6 участков (участки 1, 2, 3, 4, 5, 6) с индексом «ЕОЗ»; единой зоны регулирования застройки и хозяйственной деятельности в составе 1 участка (участок 1) с индексом «ЕЗРЗ-0», 19 участков (участки 1, 2, 3, 4, 5, 6, 7, 8, 9, 10, 11, 12, 13, 14, 15, 16, 17, 18, 19) с индексом «ЕЗРЗ-1», 7 участков (участки 1, 2, 3, 4, 5, 6, 7) с индексом «ЕЗРЗ-2», 66 участков (участки 1, 2, 3, 4, 5, 6, 7, 8, 9, 10, 11, 12, 13, 14, 15, 16, 17, 18, 19, 20, 21, 22, 23, 24, 25, 26, 27, 28, 29, 30, 31, 32, 33, 34, 35, 36, 37, 38, 39, 40, 41, 42, 43, 44, 45, 46, 47, 48, 49, 50, 51, 52, 53, 54, 55, 56, 57, 58, 59, 60, 61, 62, 63, 64, 65, 66) с индексом «ЕЗРЗ-3»; единой зоны охраняемого природного ландшафта в составе 7 участков (участки 1, 2, 3, 4, 5, 6, 7) с индексом «ЕЗОЛ» (приложение к объединенной зоне охраны объектов культурного наследия, расположенных в границах Советского, Центрального, Привокзального и Пролетарского территориальных округов муниципального образования город Тула).

**Перечень объектов культурного наследия, для которых
устанавливаются объединенная зона охраны объектов культурного
наследия, расположенных в границах Советского, Центрального,
Привокзального и Пролетарского территориальных округов
муниципального образования город Тула, и требования
к градостроительным регламентам в границах территории данной зоны**

Объединенная зона охраны устанавливается для:

1) объекта культурного наследия федерального значения «Дом, в котором провел последние годы своей жизни Николай Васильевич Успенский, писатель-демократ», вторая половина XIX в., по адресу: Тульская область, город Тула, ул. Гоголевская/ ул. Гл. Успенского, д. 17/22 лит. А, А1, а;

2) объекта культурного наследия федерального значения «Дом, в котором в 1893 г. на квартире Н.В. Давыдова состоялась встреча и знакомство Толстого Льва Николаевича и Станиславского Константина Сергеевича», 1878-1897 г., по адресу: Тульская область, город Тула, Центральный район, улица Гоголевская, дом 47, лит. А, А1;

3) объекта культурного наследия федерального значения «Дом, в котором в 1867 году родился и жил до 1884 года Вересаев Викентий Викентьевич», середина XIX века, вторая половина XIX века, по адресу: Тульская область, г. Тула, Советский район, ул. Гоголевская, д. 82 лит. А, А1;

4) объекта культурного наследия федерального значения «Дом, Г.Ф. Соколова, деда Успенского Глеба Ивановича, в котором прошло детство писателя», XIX в., по адресу: Тульская область, г. Тула, ул. Жуковского, д. 37, лит. А, Б, В, а;

5) объекта культурного наследия федерального значения «Здание бывшего реального училища, где в октябре-ноябре 1919 г. находился Военсовет Тульского Укрепленного района, являвшийся высшей гражданской и военной властью в губернии во время борьбы с Деникиным», 1919 г., по адресу: Тульская область, город Тула, Красноармейский проспект, д. 5, лит. А, А1, А2;

6) объекта культурного наследия федерального значения «Дом, в котором в 1827 г. родился и жил до 1912 г. изобретатель хроматической гармонии Белобородов Николай Иванович», 1827-1912 гг., по адресу: Тульская область, г. Тула, пр. Ленина, д. 16, лит. А, А1, А2;

7) объекта культурного наследия федерального значения «Здание Казенной палаты, где в 1866-1867 гг. служил писатель-сатирик Салтыков-Щедрин Михаил Евграфович», 1866-1867 гг., по адресу: Тульская область, г. Тула, проспект Ленина, д. 43, лит. А;

8) объекта культурного наследия федерального значения «Дом Дворянского собрания», XVIII в., по адресу: Тульская область, г. Тула, проспект Ленина. д. 44/ул. Гоголевская. д. 45 лит. А, А1, А2, А3;

9) объекта культурного наследия федерального значения «Усадьба», кон. XIX - нач. XX вв., по адресу: Тульская область, г. Тула, пр. Ленина/ Пушкинский пр., д. 47/25;

10) объекта культурного наследия федерального значения «Церковь Всехсвятская с колокольной», 1776-1798 гг., по адресу: Тульская область, г. Тула, ул. Л. Толстого, д. 79, лит. А, А1, А2, Б;

11) объекта культурного наследия федерального значения «Церковь Всехсвятская с колокольной», 1776-1798 гг., по адресу: Тульская область, г. Тула, ул. Л. Толстого, д. 79, лит. Б;

12) объекта культурного наследия федерального значения «Могила Белобородова Николая Ивановича (1827-1912), изобретателя хроматической гармонии», 1827-1912 гг., по адресу: Тульская область, г. Тула, Всехсвятское кладбище;

13) объекта культурного наследия федерального значения «Памятник В.В.Вересаеву», 1958 г., по адресу: Тульская область, г. Тула, территория ЦПКиО;

14) объекта культурного наследия федерального значения «Жилой дом», XVIII-XIX вв., по адресу: Тульская область, г. Тула, Центральный район, улица Пирогова, д. 7, литера А;

15) объекта культурного наследия федерального значения «Дом, в котором прошло детство писателя Успенского Глеба Ивановича», 1843-1856 гг., по адресу: Тульская область, г. Тула, ул. Тургеневская, 57 лит. А, а1;

16) объекта культурного наследия регионального значения «Жилой дом», XVIII-XIX вв., по адресу: Тульская область, г. Тула, Центральный район, Бухоновский пер., д. 3, лит. А;

17) объекта культурного наследия регионального значения «Жилой дом Пальцова», XIX в., по адресу: Тульская область, г. Тула, Центральный район, Бухоновский переулок, д. 10, лит. А;

18) объекта культурного наследия регионального значения «Манеж», XX в., по адресу: Тульская область, город Тула, Бухоновский переулок, 10, лит. Б, В, Д;

19) объекта культурного наследия регионального значения «Жилой дом купца Малахова», XIX в., по адресу: Тульская область, г. Тула, Бухоновский пер., 11а, лит. А;

20) объекта культурного наследия регионального значения «Жилой дом», XIX в., по адресу: Тульская область, г. Тула, Бухоновский пер., 23, лит. А;

21) объекта культурного наследия регионального значения «Никольская церковь» XVIII-XIX вв., по адресу: Тульская область, г. Тула, Центральный район, ул. Войкова / ул. Пионерская, д. 26/17 лит. А;

22) объекта культурного наследия регионального значения «Жилой дом», XX в., по адресу: Тульская область, г. Тула, Центральный район, ул. Гоголевская/ул. Пирогова, д. 21/33, лит. А, А1;

23) объекта культурного наследия регионального значения «Жилой дом», XIX-XX вв., по адресу: Тульская область, город Тула, ул. Гоголевская, 43, лит. А, а, а1;

24) объекта культурного наследия регионального значения «Дом, в котором жил и работал с 1904-1920 гг. русский художник В.Ф.Гильберт (1874-1951 гг.)», 1904-1920 гг., по адресу: Тульская область, г. Тула, Центральный район, ул. Гоголевская/ул. Ф.Энгельса, д. 49/81, лит. А;

25) объекта культурного наследия регионального значения «Жилой дом Г. Успенского», XIX в., по адресу: Тульская область, г. Тула, Центральный район, ул. Г. Успенского, д. 5, лит. А, А1, А2;

26) объекта культурного наследия регионального значения «Консistorия», XVIII-XIX вв., по адресу: Тульская область, г. Тула, ул. Советская/ул. Дзержинского, 110/19, лит. А, Б;

27) объекта культурного наследия регионального значения «Б. жилой доходный дом», XIX в., по адресу: Тульская область, г. Тула, Центральный район, ул. Дзержинского, д. 20 лит. А;

28) объекта культурного наследия регионального значения «Жилой дом Ф.Д. Костроминой», XVIII-XIX вв., по адресу: Тульская область, город Тула, ул. Жуковского, д. 7, лит. А, А1;

29) объекта культурного наследия регионального значения «Жилой дом С и М Родиных», XIX в., по адресу: Тульская область, г. Тула, ул. Жуковского, д. 8;

30) объекта культурного наследия регионального значения «Жилой дом», XIX в., по адресу: Тульская область, город Тула, Центральный район, улица Жуковского, д. 24, лит. А, А1, а;

31) объекта культурного наследия регионального значения «Жилой дом», XX в., по адресу: Тульская область, г. Тула, ул. Жуковского, 32, лит. А;

32) объекта культурного наследия регионального значения «Жилой дом В.М. Пальцова», XIX в., по адресу: Тульская область, г. Тула, улица Пирогова /улица Каминского, д. 28/2 лит. А;

33) объекта культурного наследия регионального значения «Жилой дом Винникова», XIX в., по адресу: Тульская область, город Тула, Центральный район, улица Каминского, дом 9, литеры А, А1, А2;

34) объекта культурного наследия регионального значения «Жилой дом В.П. Стрелковой», XVIII в., по адресу: Тульская область, г. Тула, Центральный район, ул. Каминского, д. 19а, лит. А, А1;

35) объекта культурного наследия регионального значения «Жил. дом купцов Балашовых», XIX в.; по адресу: Тульская область, г. Тула, ул. Колетвинова/ул. Смирнова, д. 1/1, лит. А;

36) объекта культурного наследия регионального значения «Жилой дом», XIX в., по адресу: Тульская область, г. Тула, Центральный район, улица Колетвинова, д. 10, лит. А, А1;

37) объекта культурного наследия регионального значения «Бывший жилой дом Форовичей и И.М. Белобородова», XVIII в., по адресу: Тульская область, г. Тула, Центральный район, пр. Ленина, д. 12, лит. А;

38) объекта культурного наследия регионального значения «Обществен. здание», XVIII в., по адресу: Тульская область, г. Тула, ул. Советская/пр-т Ленина, д. 62/15;

39) объекта культурного наследия регионального значения «Жилой дом Ф.Е. Лебедева и Ф.Г. Пешкова», XVIII в., по адресу: Тульская область, город Тула, Центральный район, пр-т Ленина, д. 23, лит. А, Б, В;

40) объекта культурного наследия регионального значения «Жилой дом с торговым залом аптекаря К.А. Крафта», XVIII-XIX вв., по адресу: Тульская область, г. Тула, проспект Ленина, 25, лит. А, Б;

41) объекта культурного наследия регионального значения «Жилой дом Сальниковых», XVIII в., по адресу: Тульская область, г. Тула, Центральный район, проспект Ленина, д. 26 лит. А;

42) объекта культурного наследия регионального значения «Жилой дом кн. Касаткина-Ростовского», XVIII-XIX вв., по адресу: Тульская область, г. Тула, Центральный район, пр. Ленина, д.27;

43) объекта культурного наследия регионального значения «Жилой дом Сальниковых», XVIII-XIX вв., по адресу: Тульская область, г. Тула, Центральный район, проспект Ленина, д. 28 лит. Б, Б1, Б3, Б4;

44) объекта культурного наследия регионального значения «Бывший жилой дом Завынкина и Сисиных с торговым этажом», кон. XVIII - нач. XIX вв., по адресу: Тульская область, г. Тула, Центральный район, проспект Ленина, д. 28, лит. А;

45) объекта культурного наследия регионального значения «Бывший дом Пальцова», XVIII-XIX вв., по адресу: Тульская область, г. Тула, проспект Ленина, 29, лит. А;

46) объекта культурного наследия регионального значения «Жилой дом Пальцова», XVIII в., по адресу: Тульская область, г. Тула, проспект Ленина, 31, лит. А;

47) объекта культурного наследия регионального значения «Присутственные места и окружной суд», XVIII в., по адресу: Тульская область, г. Тула, Центральный район, проспект Ленина, д. 45, лит. А, А1, Б, Б1;

48) объекта культурного наследия регионального значения «Бюст А.С. Пушкина», XIX в., по адресу: Тульская область, г. Тула, пр. Ленина/ул. Пушкинская;

49) объекта культурного наследия регионального значения «Городская полиция», XIX в., по адресу: Тульская область, г. Тула, пр-т Ленина, 49;

50) объекта культурного наследия регионального значения «Воспитательный дом у Киевской заставы», XVIII в., по адресу: Тульская область, город Тула, Центральный район, проспект Ленина, д. 50 а, лит. С1;

51) объекта культурного наследия регионального значения «Дворянский клуб», XX в., по адресу: Тульская область, г. Тула, ул. Гоголевская /пр-т Ленина, д. 56/51;

52) объекта культурного наследия регионального значения «Памятник коммунарам», XX в., по адресу: Тульская область, г. Тула, проспект Ленина;

53) объекта культурного наследия регионального значения «Братская могила борцов за социалистическую революцию. В 1968 г. установлен памятник», 1968 г., по адресу: Тульская область, г. Тула, проспект Ленина, угол Гоголевской улицы;

54) объекта культурного наследия регионального значения «Памятник тулякам-героям», XX в., по адресу: Тульская область, г. Тула, пр-т Ленина;

55) объекта культурного наследия регионального значения «Церковное здание», XX в., по адресу: Тульская область, г. Тула, Центральный район, улица Л. Толстого, д. 79, лит. К;

56) объекта культурного наследия регионального значения «Церковное здание», XIX в., по адресу: Тульская область, г. Тула, Центральный район, ул. Л. Толстого, д. 79 лит. А;

57) объекта культурного наследия регионального значения «Церковное здание», XIX в., по адресу: Тульская область, г. Тула, Центральный район, улица Л. Толстого, д. 79, лит. М;

58) объекта культурного наследия регионального значения «Церковное здание», XIX в., по адресу: Тульская область, г. Тула, Центральный район, ул. Льва Толстого, д. 79, лит. В;

59) объекта культурного наследия регионального значения «Воинское кладбище № 1 («Западное») с захоронением воинов, погибших при обороне Тулы в составе Тульского рабочего полка», 1941 г., по адресу: Тульская область, г. Тула, Всехсвятское кладбище, у кладбищенской стены по ул. Мориса Тореза;

60) объекта культурного наследия регионального значения «Воинское кладбище № 2 («Восточное») с захоронением воинов, погибших в боях с фашистскими захватчиками при обороне Тулы и умерших от ран

в госпиталях Тулы», 1941 г., по адресу: Тульская область, г. Тула, Всехсвятское кладбище, у восточной стены кладбища;

61) объекта культурного наследия регионального значения «Воинское кладбище № 4 («Офицерское») с захоронением офицеров, погибших в боях с фашистскими захватчиками при обороне Тулы и умерших от ран в госпиталях Тулы», 1941 г., по адресу: Тульская область, г. Тула, Всехсвятское кладбище, у южной кладбищенской стены;

62) объекта культурного наследия регионального значения «Воинское кладбище № 5 с захоронением воинов, погибших в боях в период Великой Отечественной войны 1941-1945 гг.», 1941-1945 гг., по адресу: Тульская область, г. Тула, Всехсвятское кладбище, по левую сторону от входа, не доходя воинского кладбища № 2 («Восточное»);

63) объекта культурного наследия регионального значения «Могила первого комиссара Тульского рабочего полка Героя Советского Союза Агеева Григория Антоновича, погибшего в боях за Тулу 31 октября 1941 года», 1941 г., по адресу: Тульская область, г. Тула, Всехсвятское кладбище, налево от входа, не доходя до церкви;

64) объекта культурного наследия регионального значения «Могила комиссара Тульского рабочего полка Богомолова Ивана Яковлевича, погибшего в апреле 1942 года в Павловке на реке Угре», 1942 г., по адресу: Тульская область, г. Тула, Всехсвятское кладбище, справа от входа, не доходя до церкви;

65) объекта культурного наследия регионального значения «Могила Героя Советского Союза Беляева Владимира Александровича, 1914 г. рождения, погибшего в 1947 г.», 1947 г., по адресу: Тульская область, г. Тула, Всехсвятское кладбище, слева от входа, не доходя до церкви;

66) объекта культурного наследия регионального значения «Могила Героя Советского Союза Волкова Евгения Федоровича, 1924 г. рождения, трагически погибшего в Туле 3 июня 1945 г.», 1945 г., по адресу: Тульская область, г. Тула, Всехсвятское кладбище, справа от входа, не доходя до церкви;

67) объекта культурного наследия регионального значения «Могила Героя Советского Союза майора Зайцева Дмитрия Александровича, 1918 г. рождения, погибшего в 1944 году», 1944 г., по адресу: Тульская область, г. Тула, Всехсвятское кладбище, слева от входа, не доходя до церкви;

68) объекта культурного наследия регионального значения «Могила Героя Советского Союза майора Карпова Сергея Федоровича, 1912 года рождения, погибшего 25 сентября 1943 г. в борьбе с фашистскими

захватчиками», 1943 г., по адресу: Тульская область, г. Тула, Всехсвятское кладбище, справа от входа, не доходя до церкви;

69) объекта культурного наследия регионального значения «Могила командира Тульского рабочего полка майора Лаптева И.Я., погибшего в апреле 1942 г. в деревне Павловка на реке Угре», 1942 г., по адресу: Тульская область, г. Тула, Всехсвятское кладбище, слева от входа, не доходя до церкви (фактический адрес: Тульская область, г. Тула, Всехсвятское кладбище, справа от входа, не доходя до церкви, т.к. могилы Лаптева, Богомолова, Тарасова и Давыдова находятся в одном ряду и на четыре могилы установлен один общий памятник);

70) объекта культурного наследия регионального значения «Могила 14-летнего партизана Шурика Павлова, погибшего при обороне Тулы», 1941 г., по адресу: Тульская область, г. Тула, Всехсвятское кладбище, 300 м правее церкви;

71) объекта культурного наследия регионального значения «Могила Героя Советского Союза Пирожкова Бориса Григорьевича, 1917 года рождения, погибшего в борьбе с фашистскими захватчиками 4 сентября 1942 года», 1942 г., по адресу: Тульская область, г. Тула, Всехсвятское кладбище, справа от входа, не доходя до церкви;

72) объекта культурного наследия регионального значения «Могила участников обороны Тулы в составе Тульского рабочего полка старшего батальонного комиссара Тарасова и инструктора политотдела Давыдова», 1942 г., по адресу: Тульская область, г. Тула, Всехсвятское кладбище, справа от входа, не доходя до церкви;

73) объекта культурного наследия регионального значения «Могила создателя хроматической гармоника Н.И. Белобородова», 1912 г., по адресу: Тульская область, г. Тула, Всехсвятское кладбище;

74) объекта культурного наследия регионального значения «Могила Героя Советского Союза командира полка гвардии капитана Шамрая Михаила Семеновича, 1905 года рождения, погибшего 15 февраля 1942 года», 1942 г., по адресу: Тульская область, г. Тула, Всехсвятское кладбище, справа от входа, не доходя до церкви;

75) объекта культурного наследия регионального значения «Братская могила жертв революции 1905 года», 1905 г., по адресу: Тульская область, г. Тула, Всехсвятское кладбище;

76) объекта культурного наследия регионального значения «Могила Л.Н. Кудрявцева, председателя боевой коллегии по руководству Московским вооруженным восстанием 1905 г.», 1905 г., по адресу: Тульская область, г. Тула, Всехсвятское кладбище;

77) объекта культурного наследия регионального значения «Памятник Н. И. Белобородову, создателю клавишной хроматической гармоники, 1913 г. Мрамор», 1913 г., по адресу: Тульская область, г. Тула, Всехсвятское кладбище;

78) объекта культурного наследия регионального значения «Бюст Ф.В. Токареву», XX в., по адресу: Тульская область, г. Тула, ул. Л. Толстого;

79) объекта культурного наследия регионального значения «Могила конструктора стрелкового оружия, доктора технических наук Ф.В. Токарева», 1968 г., по адресу: Тульская область, г. Тула, Всехсвятское кладбище;

80) объекта культурного наследия регионального значения «Стела В.Ф. Дагаеву», XX в., по адресу: Тульская область, г. Тула, ул. Л. Толстого;

81) объекта культурного наследия регионального значения «Могила доктора медицинских наук, заслуженного врача РСФСР Дагаева В.Ф.», 1958 г., по адресу: Тульская область, г. Тула, Всехсвятское кладбище;

82) объекта культурного наследия регионального значения «Римско-католический костел», XIX в., по адресу: Тульская область, г. Тула, Центральный район, ул. Л. Толстого, д. 85, литера Ж;

83) объекта культурного наследия регионального значения «Жилой дом купца Н.С. Федуркина», XVIII-XIX вв., по адресу: Тульская область, город Тула, ул. Оборонная, д. 23, лит. А;

84) объекта культурного наследия регионального значения «Жилой дом купца Е.И. Васильева», XVIII в., по адресу: Тульская область, г. Тула, Центральный район, ул. Оборонная, д. 25 лит. А;

85) объекта культурного наследия регионального значения «Жилой дом», XVIII-XIX вв., по адресу: Тульская область, город Тула, Центральный район, ул. Оборонная, д. 27, лит. А;

86) объекта культурного наследия регионального значения «Жилой дом с постройками», XVIII в., по адресу: Тульская область, г. Тула, ул. Оборонная, д. 27 лит. Б;

87) объекта культурного наследия регионального значения «Жилой дом купца А. Морозова», XIX в., по адресу: Тульская область, г. Тула, Центральный район, ул. Оборонная, д. 42 лит. А, Б;

88) объекта культурного наследия регионального значения «Жилой дом Маскайниковых (военный лазарет)», XIX век, по адресу: Тульская область, город Тула, Центральный район, ул. Оборонная, д. 51, лит. 1;

89) объекта культурного наследия регионального значения «Жилой дом Маскайниковых (военный лазарет)», XIX в., по адресу: Тульская область, город Тула, Центральный район, ул. Оборонная, д. 56 лит. 1;

90) объекта культурного наследия регионального значения «Жилой дом», XIX-XX вв., по адресу: Тульская область, город Тула, ул. Оборонная, д. 69, лит. А;

91) объекта культурного наследия регионального значения «Жилой дом с лавкой и флигелем», XIX-XX вв., по адресу: Тульская область, г. Тула, ул. Оборонная/ул. П. Алексеева, д. 90/4 лит. А, а, а1;

92) объекта культурного наследия регионального значения «Жилой дом с лавкой и флигелем», XIX-XX вв., по адресу: Тульская область, г. Тула, Центральный район, ул. Оборонная/ул. П. Алексеева, д.90/4 лит. Б, б, В, В1, в;

93) объекта культурного наследия регионального значения «Жилой дом с лавкой и флигелем», XIX-XX вв., по адресу: Тульская область, г. Тула, ул. Оборонная/ул. П. Алексеева, д.90/4 лит. Г, г, г1;

94) объекта культурного наследия регионального значения «Церковь 12 Апостолов», XX в., по адресу: Тульская область, г. Тула, Центральный район, ул. Оборонная, д. 94, лит. Ж, Ж1, Ж2;

95) объекта культурного наследия регионального значения «Дом, в котором жил конструктор стрелкового оружия, доктор технических наук, Ф.В. Токарев (1871-1958 гг.)», 1-ая пол. XX в., по адресу: Тульская область, город Тула, ул. Первомайская/пр. Ленина, д. 5/67, лит. А, а, а1;

96) объекта культурного наследия регионального значения «Жилой дом», XIX в., по адресу: Тульская область, г. Тула, ул. Пирогова, д. 5, лит. Б, Б2, б2;

97) объекта культурного наследия регионального значения «Жилой дом с флигелем купца Н.И. Бабаева», XIX в., по адресу: Тульская область, г. Тула, ул. Пирогова, д. 7 лит. Б;

98) объекта культурного наследия регионального значения «Доходный дом И.Ф. Духонина», XIX в., по адресу: Тульская область, город Тула, ул. Пирогова, 9, лит. А, А1;

99) объекта культурного наследия регионального значения «Тулубьевская школа», XVIII в., по адресу: Тульская область, г. Тула, ул. Пирогова, д. 11, лит. А, А1;

100) объекта культурного наследия регионального значения «Тулубьевская школа», XIX в., по адресу: Тульская область, город Тула, Центральный район, улица Пирогова/Хлебная площадь, дом 15/1 литеры А, а;

101) объекта культурного наследия регионального значения «Тулубьевская школа», XVIII-XIX вв., по адресу: Тульская область, г. Тула, Центральный район, ул. Пирогова / Хлебная площадь, д. 15/1 лит. В;

102) объекта культурного наследия регионального значения «Жилой дом купца А.М. Богородицкого», XIX в., по адресу: Тульская область, г. Тула, ул. Пирогова, д. 18, лит. А;

103) объекта культурного наследия регионального значения «Жилой дом А. П. Трухиной», XIX в., по адресу: Тульская область, город Тула, ул. Пирогова, 19, лит. А, а;

104) объекта культурного наследия регионального значения «Жилой дом с торг. залом И.Г. Данилова и И.И. Артемьева», XVIII в., по адресу: Тульская область, г. Тула, Центральный район, ул. Пирогова, д. 22, лит. А, а;

105) объекта культурного наследия регионального значения «Жилое», XIX в., по адресу: Тульская область, г. Тула, Центральный район, улица Пирогова, д. 23, лит. А;

106) объекта культурного наследия регионального значения «Жилой дом с торг. залом Д.Ф. Богородицкой», XIX в., по адресу: Тульская область, г. Тула, ул. Пирогова, д.24 лит. А, А1;

107) объекта культурного наследия регионального значения «Жилое», XVIII-XIX вв., по адресу: Тульская область, Центральный район, г. Тула, улица Пирогова, д. 34, лит. А;

108) объекта культурного наследия регионального значения «Дом, в котором жил санитарный врач, основатель Тульского городского парка П.П. Белоусов», XIX в., по адресу: Тульская область, город Тула, ул. Пирогова, 36, лит. А, А1, Б, 61;

109) объекта культурного наследия регионального значения «Жилой дом», XIX в., по адресу: Тульская область, г. Тула, ул. Пирогова, д. 38, лит. А, а, А1;

110) объекта культурного наследия регионального значения «Жилой дом», XIX в., по адресу: Тульская область, город Тула, Центральный район, улица Пирогова, д. 47, лит. А, А1;

111) объекта культурного наследия регионального значения «Жилой дом», XX в., по адресу: Тульская область, г. Тула, Центральный район, ул. Пушкинская/ ул. Тургеневская, д. 10/40-42 лит. А;

112) объекта культурного наследия регионального значения «Торговая лавка», XX в., по адресу: Тульская область, г. Тула, Центральный район, улица Пушкинская, дом 14, литеры Г, Г1;

113) объекта культурного наследия регионального значения «Жилой дом А.М. Крючкова», XIX в., по адресу: Тульская область, г. Тула, Центральный район, ул.Пушкинская/Пушкинский проезд, дом 21/1 лит. А;

114) объекта культурного наследия регионального значения «Жилой дом», XIX в., по адресу: Тульская область, г. Тула, Центральный район, улица Пушкинская/Пушкинский проезд, дом 21/1, лит. В;

115) объекта культурного наследия регионального значения «Дом, в котором в 1917-1918 годы находился штаб Красной гвардии», 1917-1918 гг., по адресу: Тульская область. г. Тула, ул. Советская, д. 44;

116) объекта культурного наследия регионального значения «Быв. жилой дом Струковой», XIX в., по адресу: Тульская область, г. Тула, Центральный район, ул. Советская, д. 60а лит. Б;

117) объекта культурного наследия регионального значения «Бывший жилой дом Ломова», XIX-XX вв., по адресу: Тульская область, г. Тула, Центральный район, ул. Советская, д. 60а, лит. Б;

118) объекта культурного наследия регионального значения «Жилой дом купца И.Г. Белобородова /мещанская управа/», XVIII, по адресу: Тульская область, г. Тула, ул. Советская /ул. Тургеневская, д. 68/8;

119) объекта культурного наследия регионального значения «Жилой дом с лавкой», XIX в., по адресу: Тульская область, г. Тула, ул. Советская, д. 72, лит. А;

120) объекта культурного наследия регионального значения «Жилой дом Никитиной Н.Н.», XIX в., по адресу: Тульская область, город Тула, ул. Советская, д. 74, лит. А, А1;

121) объекта культурного наследия регионального значения «Жилой дом С.А. Страхова», XIX в., по адресу: Тульская область, г. Тула, ул. Советская/ул. Р. Люксембург, 124/4, лит. А, А1;

122) объекта культурного наследия регионального значения «Б. жилой дом Струковой», XIX в., по адресу: Тульская область, г. Тула, Центральный район, ул. Спортивная, д. 21 лит. А, а1;

123) объекта культурного наследия регионального значения «Администр. здание», XVIII-XIX вв., по адресу: Тульская область, г. Тула, ул. Свердлова, д. 6;

124) объекта культурного наследия регионального значения «Петровская богадельня», XX в., по адресу: Тульская область, г. Тула, Центральный район, ул. Староникитская, д. 62, лит. Д, Д1;

125) объекта культурного наследия регионального значения «Жилой дом», XIX в., по адресу: Тульская область, город Тула, Центральный район, улица Староникитская, д. 64 лит. А, А1;

126) объекта культурного наследия регионального значения «Покровская церковь с подворьем мужского монастыря», середина XVIII века, по адресу: Тульская область, г. Тула, Центральный район, ул. Староникитская, д.73 а лит. И;

127) объекта культурного наследия регионального значения «Покровская церковь с подворьем муж. м-ря», XIX-XX вв., по адресу: Тульская область, г. Тула, Центральный район, ул. Староникитская, д. 73 а лит. В;

128) объекта культурного наследия регионального значения «Покровская церковь с подворьем мужского монастыря», XIX-XX вв., по адресу: Тульская область, г. Тула, Центральный район, ул. Староникитская, д. 73, лит. З;

129) объекта культурного наследия регионального значения «Покровская церковь с подворьем мужского монастыря», XIX-XX вв., по адресу: Тульская область, г. Тула, Центральный район, ул. Староникитская, д. 73 лит. А;

130) объекта культурного наследия регионального значения «Комплекс построек семинарии», XVIII-XIX вв., по адресу: Тульская область, г. Тула, Центральный район, ул. Староникитская/ул. Тимирязева, д. 75/3, лит. А;

131) объекта культурного наследия регионального значения «Комплекс построек семинарии», XIX вв., по адресу: Тульская область, г. Тула, Центральный район, ул. Морозова, д. 2 а, лит. А;

132) объекта культурного наследия регионального значения «Братская могила, где похоронены воины, павшие в боях при обороне Тулы», 1941 г., по адресу: Тульская область, город Тула, улица Староникитская, дом 75;

133) объекта культурного наследия регионального значения «Жилой дом», XX в., по адресу: Тульская область, г. Тула, ул. Свердлова, д. 95;

134) объекта культурного наследия регионального значения «Лавка, торг., жилой дом», XVIII в., по адресу: Тульская область, г. Тула, Центральный район, ул. Тургеневская/ул. Советская, д.9/70 лит. А,а;

135) объекта культурного наследия регионального значения «Лавка, торг., жилой дом», XVIII в., по адресу: Тульская область, г. Тула, Центральный район, ул. Тургеневская/ул. Советская, д.9/70 лит. Б;

136) объекта культурного наследия регионального значения Ансамбль «Усадьба Балашовых с флигелем», XIX вв., по адресу: Тульская область, г. Тула, Центральный район, ул. Тургеневская, д.13 лит. А, А1, Б, Б2, Б3, В;

137) объекта культурного наследия регионального значения «Усадьба Балашовых с флигелем», XIX в., г. Тула, ул. Тургеневская, д. 13, лит. А, А1;

138) объекта культурного наследия регионального значения «Усадьба Балашовых с флигелем», XIX в., г. Тула, ул. Тургеневская, д. 13, лит. В;

139) объекта культурного наследия регионального значения «Жилой дом», XVIII в., по адресу: Тульская область, город Тула, Центральный район, улица Тургеневская, дом 14, литера А;

140) объекта культурного наследия регионального значения «Доходный дом», XIX в., по адресу: Тульская область, г. Тула, ул. Тургеневская, д. 15, лит. А;

141) объекта культурного наследия регионального значения «Жилой дом Н.Е. Бабаева», XIX в., по адресу: Тульская область, г. Тула, Центральный район, ул. Тургеневская, дом 16, литера А;

142) объекта культурного наследия регионального значения «Жилой дом с торговым залом Пирожникова Г.К. и Баслашова», XVIII в., по адресу: Тульская область, г. Тула, Центральный район, ул. Тургеневская, д. 32 лит. А;

143) объекта культурного наследия регионального значения «Жилой дом А.П. Гласкова», XVIII-XIX вв., по адресу: Тульская область, г. Тула, Центральный район, ул. Тургеневская/ул. Каминского, д. 33/8, лит. А;

144) объекта культурного наследия регионального значения «Жилой дом А.Н. Щербина», XVIII-XIX вв., по адресу: Тульская область, г. Тула, Центральный район, ул. Тургеневская, д. 51, лит. А, А1, А2, а, б;

145) объекта культурного наследия регионального значения «Здание бывшей Перовской гимназии, где с 1912 по 1915 гг. учился Н. А. Руднев, легендарный герой гражданской войны», 1912-1915 гг., по адресу: Тульская область, г. Тула, Центральный переулок, д. 24;

146) объекта культурного наследия регионального значения «Пекарня и булочная Д.И. Филиппова», конец XIX – начало XX вв., по адресу: Тульская область, город Тула, улица Советская, дом 56, лит. А, а;

147) объекта культурного наследия регионального значения «Жилой дом с флигелем и воротами», XX в., по адресу: Тульская область, г. Тула, ул. Бундурина, д. 28 а лит. А;

148) объекта культурного наследия регионального значения «Дом, в котором жил в 1880—1890 гг. видный партийный и государственный деятель, профессиональный революционер П.Г. Смидович», 1880-1890 гг., по адресу: Тульская область, г. Тула, ул. Бундурина, д. 46;

149) объекта культурного наследия регионального значения «Дом, в котором в 1881-1884 гг. жил ученый в области физики Н.И. Мерцалов (1866-1948 гг.)», 1881-1884 гг., по адресу: Тульская область, г. Тула, ул. Гоголевская, д. 80;

150) объекта культурного наследия регионального значения «Жилой дом», XIX в., по адресу: Тульская область, г. Тула, ул. С. Перовской, д. 3;

151) объекта культурного наследия регионального значения «Дом, в котором жил советский художник И.Г. Рыбаков», 1870-1942 гг., по адресу: Тульская область, г. Тула, ул. Демонстрации, д. 3;

152) объекта культурного наследия регионального значения «Здание Профтехучилища № 9. В этом здании, в школе фабрично-заводского обучения при ст. Тула с 1930 по 1932 гг. учился дважды Герой Советского Союза Борис Феоктистович Сафонов. Героически погиб в бою с немецко-фашистскими захватчиками 30 мая 1942 г.», 1930-1932 гг., по адресу: Тульская область, г. Тула, Советский район, ул. Демонстрации, д. 52, лит. А, А1, А2;

153) объекта культурного наследия регионального значения «Старообрядческая молельная», XIX в., по адресу: Тульская область, г. Тула, Советский район, ул. Бр. Жабровых, д. 1, лит. А, А1;

154) объекта культурного наследия регионального значения «Здание бывшего Народного дома, в котором 7 декабря 1917 г. Тульский Совет рабочих и солдатских депутатов принял решение об установлении Советской власти в г. Туле»; по адресу: Тульская область, г. Тула, Советский район, ул. Коминтерна, д. 2;

155) объекта культурного наследия регионального значения «Жилой дом И.Д. Сушкина», XIX в., по адресу: Тульская область, город Тула, ул. Коминтерна, 4, лит. Б;

156) объекта культурного наследия регионального значения «Жилой дом И.С. Коробкова», XVIII в., по адресу: Тульская область, город Тула, ул. Коминтерна, 5, лит. Б, б1;

157) объекта культурного наследия регионального значения «Ильинская церковь», XIX в., по адресу: Тульская область, город Тула, ул. Коминтерна, 6, лит. А;

158) объекта культурного наследия регионального значения «Жилой дом», XIX в., по адресу: Тульская область, г. Тула, 2-й Красный пер, д. 23;

159) объекта культурного наследия регионального значения «Жилой дом М.С. Афанасьева (питейный дом)», XVIII-XIX вв., по адресу: Тульская область, г. Тула, ул. Коминтерна/ ул. Халтурина, д. 65;

160) объекта культурного наследия регионального значения «Жилой дом И. Меньшова-Смирнова», XVIII в., по адресу: Тульская область, г. Тула, Советский район, ул. Коминтерна, д. 16, лит. А, А1;

161) объекта культурного наследия регионального значения «Промышленная постройка Полосатовых», XVIII в., по адресу: Тульская область, город Тула, Советский район, ул. Коминтерна. д. 24 лит. А, Б, В, Д, Е, К;

162) объекта культурного наследия регионального значения «Усадебн. дом», XIX-XX вв., по адресу: Тульская область, г. Тула, Советский район, ул. Каминского, д. 51 лит. А;

163) объекта культурного наследия регионального значения «Административное здание»; по адресу: Тульская область, г. Тула, Советский район, ул. Ленина, д. 15 лит. А, А1, А2, А3;

164) объекта культурного наследия регионального значения «Жилой дом П.А. Добрынина с флигелем», XVIII-XIX вв., по адресу: Тульская область, г. Тула, Советский район, ул. Ленина, д. 22 лит. А, ул. Бр. Жабровых, д. 2 лит. А;

165) объекта культурного наследия регионального значения «Жилой дом Добрыниных», XVIII в., по адресу: Тульская область. г. Тула, Советский район, ул. Ленина. д. 26, лит. А;

166) объекта культурного наследия регионального значения «Церковь Петра и Павла», XIX в., по адресу: Тульская область, г. Тула, Советский район, улица Ленина, д. 28 лит. А, А1, А2, А3;

167) объекта культурного наследия регионального значения «Дом, в котором в 1887-1897 гг. и 1906-1908 гг. жил ученый в области механики Л.С. Лейбензон (1871-1951 гг.)», 1887-1897 гг., 1906-1908 гг., по адресу: Тульская область, г. Тула, ул. Ленина, д. 68;

168) объекта культурного наследия регионального значения «Памятник Л.Н. Толстому», XX в., по адресу: Тульская область, г. Тула, пр-т Ленина;

169) объекта культурного наследия регионального значения «Комплекс построек самоварн. фабрики и жил. дома Н.И. Батошева», XIX в., по адресу: Тульская область, г. Тула, Советский район, ул. Лейтейзена, д. 12 лит. П;

170) объекта культурного наследия регионального значения «Комплекс построек самоварн. фабрики и жил. дома Н.И. Батошева», XIX в., по адресу: Тульская область, г. Тула, Советский район, ул. Лейтейзена, д.12 лит. Р, Р1, Р2, Р3,Р4;

171) объекта культурного наследия регионального значения «Комплекс построек самоварн. фабрики и жил. дома Н.И. Батошева», XX в., по адресу: Тульская область, г. Тула, Советский район, ул. Лейтейзена, д.12 лит. А;

172) объекта культурного наследия регионального значения «Ансамбль «Комплекс построек самоварн. фабрики и жил. дома Н.И. Батошева», XIX в., по адресу: Тульская область, г. Тула, ул. Лейтейзена, д. 12;

173) объекта культурного наследия регионального значения «Церковь Флоры и Лавра», XVIII в., по адресу: Тульская область, город Тула, ул. Мосина, 1, лит. А;

174) объекта культурного наследия регионального значения «Административное», XVIII в., по адресу: Тульская область, г. Тула, Советский район, улица Мосина, д. 19, лит. А, А1, А2;

175) объекта культурного наследия регионального значения «Жилой дом, детский приют», XVIII-XIX вв., по адресу: Тульская область, г. Тула, Советский район, ул. Мосина, д. 25 лит. Ж, Ж2;

176) объекта культурного наследия регионального значения «Жилой дом», XIX в., по адресу: Тульская область, г. Тула, пер. Павшинский, д. 6, лит. А;

177) объекта культурного наследия регионального значения «Жилое», XVIII в., по адресу: Тульская область, г. Тула, Павшинский, д. 10;

178) объекта культурного наследия регионального значения «Хирургический корпус имени В.Ф. Дагаева больницы имени Семашко», 1934 г., по адресу: Тульская область, г. Тула, Советский район, ул. Первомайская, д. 13 корп. 4 лит. С, С3;

179) объекта культурного наследия регионального значения «Церковь Николы на Ржавце», XVIII в., по адресу: Тульская область, г. Тула, Советский район, ул. Революции, д. 66 лит. А;

180) объекта культурного наследия регионального значения «Церковь А. Невского», XIX в., по адресу: Тульская область, Советский район, г. Тула, площадь имени святого Александра Невского, д. 1, лит. А;

181) объекта культурного наследия регионального значения «Жилой дом», XIX в., Тульская область, г. Тула, ул. Свободы, 51, лит. А, А1, А2;

182) объекта культурного наследия регионального значения «Жилой дом», XIX-XX вв., по адресу: Тульская область, г. Тула, Советский район, ул. Свободы, д. 55, лит. А, а2;

183) объекта культурного наследия регионального значения «Жилой дом», XX в., Тульская область, г. Тула, Советский район, ул. Свободы, д. 57 лит. А, А1, А2, А3;

184) объекта культурного наследия регионального значения «Промпостройка», XVIII-XIX вв., по адресу: Тульская область, г. Тула, ул. Фрунзе, 2 а;

185) объекта культурного наследия регионального значения «Жилой дом», XX в; по адресу: Тульская область. город Тула, Советский район, улица Сойфера, дом 14;

186) объекта культурного наследия регионального значения «Поликлиника станции Тула Московско-Курской железной дороги», 1932 г., по адресу: Тульская область, г. Тула, Привокзальный район, ул. Д. Ульянова, д. 8 литера А;

187) объекта культурного наследия регионального значения «Курский (теперь Московский) вокзал, где в сентябре 1919 г. выступал М.И. Калинин на митинге перед железнодорожниками и красноармейцами», 1919 г., по адресу: Тульская область, г. Тула, Привокзальный район, улица Путейская, д. 4 лит. 2, (ранее лит. А);

188) объекта культурного наследия регионального значения «Церковь Дм. Солунского с воротами», кон. XVIII - нач. XIX вв., по адресу: Тульская область, г. Тула, Пролетарский район, Кладбище ц. Дмитрия Солунского, д. 1 лит. А, А1;

189) объекта культурного наследия регионального значения «Кладбище с захоронениями», XVIII-XIX вв., по адресу: Тульская область, г. Тула, кладбище ц. Дм.Солунского, 2;

190) объекта культурного наследия регионального значения «Братская могила, где похоронены воины-танкисты, погибшие в боях при обороне Тулы в ноябре 1941 года», 1941 г., по адресу: Тульская область, г. Тула, Пролетарский район, ул. Веневское шоссе у заводоуправления завода «Штамп»;

191) объекта культурного наследия регионального значения «Жилой дом», XIX в., по адресу: Тульская область, г. Тула, Пролетарский район, ул. Пролетарская/ул. Гармонная, д. 33/103 лит. А, Б;

192) объекта культурного наследия регионального значения «Пробная галерея Оружейного завода», XVIII в., по адресу: Тульская область, г. Тула, Пролетарский район, Демидовская плотина, д.13 лит. А, Б, Б1, Б2, В1, В2, д.15 лит. В;

193) объекта культурного наследия регионального значения «Церковно-приходская школа», XVIII-XIX вв., по адресу: Тульская область, г. Тула, Пролетарский район, ул. Демидовская плотина, д. 39, лит. А;

194) объекта культурного наследия регионального значения «Жилой дом с торговым залом», XIX в., по адресу: Тульская область, г. Тула, Пролетарский район, ул. Епифанская, д. 56, лит. А, А1, а1;

195) объекта культурного наследия регионального значения «Жилой дом», XIX в., по адресу: Тульская область, г. Тула, Пролетарский район, ул. Замочная, д. 43 лит. А, А1, А2, А3;

196) объекта культурного наследия регионального значения «Жилой дом», XIX в., по адресу: Тульская область, г. Тула, Замочная, д. 74;

197) объекта культурного наследия регионального значения «Церковь Рождества Христова», XVIII в., по адресу: Тульская область, город Тула, ул. К. Маркса, д. 26, лит. А, А1;

198) объекта культурного наследия регионального значения «Единый диспансер №1», 1927 г., по адресу: Тульская область, г. Тула, Пролетарский район, ул. Марата, д. 39, лит. А;

199) объекта культурного наследия регионального значения «Квартира М.Ф. Шурдукова, в которой в 1915-1916 годы находилась подпольная типография Тульской организации большевиков», 1915-1916 гг., по адресу: Тульская область, г. Тула, ул. Пробная, д. 6 лит. А, А1;

200) объекта культурного наследия регионального значения «Церковь Иоанна Златоуста», XX в., по адресу: Тульская область, г. Тула, Пролетарский район, ул. Пролетарская, д. 1 лит. А, а;

201) объекта культурного наследия регионального значения «Жилой дом», XIX в., по адресу: Тульская область, город Тула, улица Пролетарская, д. 43, лит. А, а, а1;

202) объекта культурного наследия регионального значения «Клуб «Серп и Молот», XX век, по адресу: Тульская область, г. Тула, Пролетарский район, ул. Чапаева/Степанова, д. 49/52, лит. А;

203) объекта культурного наследия регионального значения «Ограда Всехсвятского кладбища с воротами», 1900-1910 годы, по адресу: город Тула, улица Льва Толстого, улица Мориса Тореза

204) объекта культурного наследия регионального значения «Еврейское кладбище», по адресу: Тульская область, г. Тула, ул. Марата, д. 45;

205) объекта культурного наследия регионального значения «Место возле трампарка», 1941 г., по адресу: Тульская область, г. Тула, ул. Оборонная (конец);

206) объекта культурного наследия регионального значения «Место первой рабочей политической демонстрации в Туле 14 сентября 1903 года», 1903 г., по адресу: Тульская область, г. Тула, пл. Восстания.

1. Единая охранный зона объектов культурного наследия (индекс «ЕОЗ»)

В границах единой охранной зоны выделено 6 участков с индексом «ЕОЗ».

Описание местоположения границ

Единая охранный зона объектов культурного наследия (индекс «ЕОЗ»)

(наименование объекта, местоположение границ которого описано (далее – объект)

Раздел 1

Сведения об объекте		
№ п/п	Характеристики объекта	Описание характеристик
1	2	3
1	Местоположение объекта	Тульская область, город Тула
2	Площадь объекта +/- величина погрешности определения площади (Р +/- Дельта Р)	ЕОЗ участок 1 - 424052 +/- 4 900,23м ² ЕОЗ участок 2 - 15288 +/- 930,43 м ² ЕОЗ участок 3 - 12340 +/- 835,92 м ² ЕОЗ участок 4 - 21981 +/- 1115,66 м ² ЕОЗ участок 5 - 8430 +/- 690,91 м ² ЕОЗ участок 6 - 1799 +/- 319,17 м ²
3	Иные характеристики объекта	-

Раздел 2

Сведения о местоположении границ объекта					
1. Система координат <u>Местная система координат МСК-71.1 зона 1</u>					
2. Сведения о характерных точках границ объекта					
Обозначение характерных точек границ	Координаты. м		Метод определения координат характерной точки	Средняя квадратическая погрешность положения характерной точки (Mt), м	Описание обозначения точки на местности (при наличии)
	X	Y			
1	2	3	4	5	6
ЕОЗ участок 1 (внешний контур 1)					
1	744937.74	262317.22	картометрический метод	0.1	-
2	744934.62	262322.49	картометрический метод	0.1	-
3	744900.65	262334.56	картометрический метод	0.1	-
4	744868.02	262322.95	картометрический метод	0.1	-
5	744841.79	262293.30	картометрический метод	0.1	-
6	744947.18	262210.26	картометрический метод	0.1	-
7	744930.57	262190.81	картометрический метод	0.1	-
8	744938.55	262183.98	картометрический метод	0.1	-
9	744903.19	262138.69	картометрический метод	0.1	-
10	744892.18	262124.61	картометрический метод	0.1	-
11	744848.69	262127.53	картометрический метод	0.1	-
12	744757.81	262198.37	картометрический метод	0.1	-
13	744726.73	262163.24	картометрический метод	0.1	-
14	744719.65	262156.48	картометрический метод	0.1	-
15	744715.47	262155.04	картометрический метод	0.1	-
16	744654.65	262160.85	картометрический метод	0.1	-

1	2	3	4	5	6
17	744630.60	262163.43	картометрический метод	0.1	-
18	744545.11	262172.55	картометрический метод	0.1	-
19	744528.67	262175.33	картометрический метод	0.1	-
20	744444.86	262182.92	картометрический метод	0.1	-
21	744445.10	262188.24	картометрический метод	0.1	-
22	744375.88	262195.29	картометрический метод	0.1	-
23	744356.92	262198.35	картометрический метод	0.1	-
24	744351.14	262198.53	картометрический метод	0.1	-
25	744340.00	262197.07	картометрический метод	0.1	-
26	744334.51	262192.76	картометрический метод	0.1	-
27	744253.52	262203.35	картометрический метод	0.1	-
28	744182.61	262213.68	картометрический метод	0.1	-
29	744157.46	262227.42	картометрический метод	0.1	-
30	744145.96	262237.58	картометрический метод	0.1	-
31	744133.65	262255.42	картометрический метод	0.1	-
32	744123.19	262270.08	картометрический метод	0.1	-
33	744109.05	262290.39	картометрический метод	0.1	-
34	744021.07	262420.97	картометрический метод	0.1	-
35	744000.24	262451.52	картометрический метод	0.1	-
36	743965.76	262504.60	картометрический метод	0.1	-
37	743972.32	262508.72	картометрический метод	0.1	-
38	743967.26	262516.90	картометрический метод	0.1	-
39	743893.88	262630.31	картометрический метод	0.1	-

1	2	3	4	5	6
40	743884.09	262649.05	картометрический метод	0.1	-
41	743881.90	262652.00	картометрический метод	0.1	-
42	743864.54	262679.78	картометрический метод	0.1	-
43	743786.97	262803.85	картометрический метод	0.1	-
44	743771.46	262828.62	картометрический метод	0.1	-
45	743760.29	262847.16	картометрический метод	0.1	-
46	743756.48	262844.70	картометрический метод	0.1	-
47	743748.01	262859.05	картометрический метод	0.1	-
48	743745.87	262889.57	картометрический метод	0.1	-
49	743776.83	262998.17	картометрический метод	0.1	-
50	743789.68	263033.43	картометрический метод	0.1	-
51	743807.00	263097.65	картометрический метод	0.1	-
52	743812.98	263114.40	картометрический метод	0.1	-
53	743812.11	263120.71	картометрический метод	0.1	-
54	743819.64	263127.03	картометрический метод	0.1	-
55	743824.01	263130.70	картометрический метод	0.1	-
56	743829.45	263126.58	картометрический метод	0.1	-
57	743875.20	263161.05	картометрический метод	0.1	-
58	743876.12	263159.91	картометрический метод	0.1	-
59	743900.83	263179.42	картометрический метод	0.1	-
60	743913.09	263188.41	картометрический метод	0.1	-
61	743925.07	263196.27	картометрический метод	0.1	-
62	743959.18	263221.91	картометрический метод	0.1	-

1	2	3	4	5	6
63	743976.19	263241.12	картометрический метод	0.1	-
64	744106.05	263323.13	картометрический метод	0.1	-
65	744137.43	263344.12	картометрический метод	0.1	-
66	744177.39	263371.33	картометрический метод	0.1	-
67	744208.48	263388.19	картометрический метод	0.1	-
68	744186.71	263408.15	картометрический метод	0.1	-
69	744167.59	263394.46	картометрический метод	0.1	-
70	744160.95	263388.32	картометрический метод	0.1	-
71	744151.12	263381.94	картометрический метод	0.1	-
72	744102.83	263350.57	картометрический метод	0.1	-
73	744102.81	263350.56	картометрический метод	0.1	-
74	744101.47	263351.45	картометрический метод	0.1	-
75	744099.65	263352.63	картометрический метод	0.1	-
76	744037.29	263393.05	картометрический метод	0.1	-
77	744003.04	263415.26	картометрический метод	0.1	-
78	743994.10	263421.05	картометрический метод	0.1	-
79	743965.32	263400.57	картометрический метод	0.1	-
80	743973.73	263389.64	картометрический метод	0.1	-
81	743975.13	263387.29	картометрический метод	0.1	-
82	743988.86	263373.78	картометрический метод	0.1	-
83	743995.14	263364.78	картометрический метод	0.1	-
84	744002.79	263370.37	картометрический метод	0.1	-
85	744014.95	263352.76	картометрический метод	0.1	-

1	2	3	4	5	6
86	744022.90	263341.25	картометрический метод	0.1	-
3980	744032.32	263348.08	картометрический метод	0.1	-
3981	744041.32	263354.59	картометрический метод	0.1	-
3982	744054.22	263336.77	картометрический метод	0.1	-
3983	744045.22	263330.25	картометрический метод	0.1	-
3984	744041.47	263327.54	картометрический метод	0.1	-
88	744035.80	263323.44	картометрический метод	0.1	-
89	744042.96	263313.08	картометрический метод	0.1	-
90	744043.80	263311.85	картометрический метод	0.1	-
91	744043.79	263311.85	картометрический метод	0.1	-
92	744043.77	263311.84	картометрический метод	0.1	-
93	743957.28	263255.32	картометрический метод	0.1	-
94	743956.33	263256.49	картометрический метод	0.1	-
95	743950.89	263263.19	картометрический метод	0.1	-
96	743950.83	263263.25	картометрический метод	0.1	-
97	743937.38	263276.49	картометрический метод	0.1	-
98	743922.15	263286.03	картометрический метод	0.1	-
99	743923.16	263287.53	картометрический метод	0.1	-
100	743923.42	263293.53	картометрический метод	0.1	-
101	743921.92	263294.63	картометрический метод	0.1	-
102	743922.68	263295.33	картометрический метод	0.1	-
103	743918.24	263300.96	картометрический метод	0.1	-
104	743913.93	263297.06	картометрический метод	0.1	-

1	2	3	4	5	6
105	743917.67	263291.60	картометрический метод	0.1	-
106	743910.90	263286.06	картометрический метод	0.1	-
107	743905.92	263293.08	картометрический метод	0.1	-
108	743878.75	263273.05	картометрический метод	0.1	-
109	743877.18	263278.50	картометрический метод	0.1	-
110	743871.49	263286.50	картометрический метод	0.1	-
111	743863.83	263296.94	картометрический метод	0.1	-
112	743859.23	263303.03	картометрический метод	0.1	-
113	743856.36	263306.95	картометрический метод	0.1	-
114	743850.87	263314.48	картометрический метод	0.1	-
115	743836.44	263329.67	картометрический метод	0.1	-
116	743829.48	263324.24	картометрический метод	0.1	-
117	743820.89	263317.55	картометрический метод	0.1	-
118	743832.19	263301.67	картометрический метод	0.1	-
119	743838.42	263293.21	картометрический метод	0.1	-
120	743847.77	263280.56	картометрический метод	0.1	-
121	743855.67	263269.91	картометрический метод	0.1	-
122	743858.10	263266.45	картометрический метод	0.1	-
123	743862.43	263260.62	картометрический метод	0.1	-
124	743892.14	263219.52	картометрический метод	0.1	-
125	743878.53	263209.83	картометрический метод	0.1	-
126	743881.62	263205.30	картометрический метод	0.1	-
127	743851.98	263183.20	картометрический метод	0.1	-

1	2	3	4	5	6
128	743848.66	263187.79	картометрический метод	0.1	-
129	743847.14	263186.64	картометрический метод	0.1	-
130	743835.56	263177.86	картометрический метод	0.1	-
131	743832.69	263175.69	картометрический метод	0.1	-
132	743826.24	263171.40	картометрический метод	0.1	-
133	743817.00	263164.22	картометрический метод	0.1	-
134	743806.75	263157.99	картометрический метод	0.1	-
135	743793.08	263147.15	картометрический метод	0.1	-
136	743786.23	263142.08	картометрический метод	0.1	-
137	743774.19	263136.80	картометрический метод	0.1	-
138	743774.45	263120.93	картометрический метод	0.1	-
139	743752.54	263044.99	картометрический метод	0.1	-
140	743752.38	263017.41	картометрический метод	0.1	-
141	743752.35	263013.51	картометрический метод	0.1	-
142	743748.72	263000.80	картометрический метод	0.1	-
143	743727.08	262925.06	картометрический метод	0.1	-
144	743718.25	262891.82	картометрический метод	0.1	-
145	743718.04	262890.07	картометрический метод	0.1	-
146	743714.69	262861.45	картометрический метод	0.1	-
147	743731.23	262836.82	картометрический метод	0.1	-
148	743729.99	262836.05	картометрический метод	0.1	-
149	743729.98	262836.04	картометрический метод	0.1	-
150	743725.26	262833.07	картометрический метод	0.1	-

1	2	3	4	5	6
151	743707.78	262822.08	картометрический метод	0.1	-
152	743684.64	262807.55	картометрический метод	0.1	-
3351	743670.85	262799.51	картометрический метод	0.1	-
3352	743668.72	262804.59	картометрический метод	0.1	-
3353	743665.15	262811.58	картометрический метод	0.1	-
3354	743664.49	262812.88	картометрический метод	0.1	-
3355	743663.55	262814.30	картометрический метод	0.1	-
157	743641.89	262799.25	картометрический метод	0.1	-
3342	743642.82	262797.79	картометрический метод	0.1	-
3343	743650.67	262802.91	картометрический метод	0.1	-
3344	743657.83	262791.92	картометрический метод	0.1	-
3345	743652.34	262788.43	картометрический метод	0.1	-
3346	743634.27	262777.28	картометрический метод	0.1	-
3347	743622.62	262769.87	картометрический метод	0.1	-
3348	743602.78	262757.04	картометрический метод	0.1	-
3349	743602.55	262757.40	картометрический метод	0.1	-
3350	743599.28	262762.43	картометрический метод	0.1	-
167	743591.66	262776.07	картометрический метод	0.1	-
168	743585.56	262772.47	картометрический метод	0.1	-
169	743584.01	262771.69	картометрический метод	0.1	-
170	743582.91	262773.81	картометрический метод	0.1	-
3330	743581.19	262772.85	картометрический метод	0.1	-
3331	743583.21	262769.51	картометрический метод	0.1	-

1	2	3	4	5	6
3332	743587.68	262762.10	картометрический метод	0.1	-
3333	743590.90	262756.98	картометрический метод	0.1	-
3334	743594.17	262751.95	картометрический метод	0.1	-
3335	743594.39	262751.62	картометрический метод	0.1	-
3336	743586.99	262746.85	картометрический метод	0.1	-
3337	743581.56	262743.35	картометрический метод	0.1	-
3338	743579.42	262741.98	картометрический метод	0.1	-
3339	743577.60	262740.88	картометрический метод	0.1	-
3340	743575.90	262739.86	картометрический метод	0.1	-
3341	743567.27	262754.43	картометрический метод	0.1	-
171	743562.03	262763.28	картометрический метод	0.1	-
172	743557.89	262760.74	картометрический метод	0.1	-
173	743534.50	262749.00	картометрический метод	0.1	-
174	743530.89	262746.73	картометрический метод	0.1	-
175	743527.66	262742.54	картометрический метод	0.1	-
176	743511.49	262732.10	картометрический метод	0.1	-
3324	743515.54	262725.77	картометрический метод	0.1	-
3325	743526.22	262708.89	картометрический метод	0.1	-
3326	743525.99	262708.56	картометрический метод	0.1	-
3327	743503.76	262694.23	картометрический метод	0.1	-
3328	743476.58	262676.93	картометрический метод	0.1	-
3329	743475.78	262678.01	картометрический метод	0.1	-
181	743463.13	262700.21	картометрический метод	0.1	-

1	2	3	4	5	6
182	743449.76	262686.83	картометрический метод	0.1	-
183	743450.37	262685.85	картометрический метод	0.1	-
184	743455.24	262678.00	картометрический метод	0.1	-
185	743456.15	262672.28	картометрический метод	0.1	-
186	743455.21	262667.15	картометрический метод	0.1	-
187	743452.99	262661.40	картометрический метод	0.1	-
188	743394.97	262624.45	картометрический метод	0.1	-
189	743362.93	262604.06	картометрический метод	0.1	-
190	743362.92	262604.05	картометрический метод	0.1	-
191	743383.95	262571.53	картометрический метод	0.1	-
192	743388.13	262565.14	картометрический метод	0.1	-
193	743388.14	262565.16	картометрический метод	0.1	-
194	743389.43	262566.00	картометрический метод	0.1	-
3321	743381.12	262578.36	картометрический метод	0.1	-
3322	743398.19	262589.25	картометрический метод	0.1	-
3323	743410.04	262596.85	картометрический метод	0.1	-
202	743422.55	262576.46	картометрический метод	0.1	-
203	743422.57	262576.47	картометрический метод	0.1	-
204	743437.43	262586.43	картометрический метод	0.1	-
205	743425.07	262606.24	картометрический метод	0.1	-
206	743425.09	262606.25	картометрический метод	0.1	-
207	743437.15	262614.05	картометрический метод	0.1	-
215	743453.38	262623.82	картометрический метод	0.1	-

1	2	3	4	5	6
216	743453.40	262623.83	картометрический метод	0.1	-
217	743464.80	262630.78	картометрический метод	0.1	-
218	743462.97	262633.59	картометрический метод	0.1	-
219	743462.99	262633.60	картометрический метод	0.1	-
220	743472.17	262639.19	картометрический метод	0.1	-
3312	743484.56	262646.76	картометрический метод	0.1	-
3313	743486.66	262647.95	картометрический метод	0.1	-
3314	743481.90	262656.50	картометрический метод	0.1	-
3315	743493.55	262663.80	картометрический метод	0.1	-
3316	743493.12	262664.57	картометрический метод	0.1	-
3317	743495.46	262666.06	картометрический метод	0.1	-
3318	743495.99	262665.32	картометрический метод	0.1	-
3319	743505.76	262671.42	картометрический метод	0.1	-
3320	743505.47	262671.91	картометрический метод	0.1	-
232	743510.11	262674.80	картометрический метод	0.1	-
234	743508.35	262677.64	картометрический метод	0.1	-
235	743508.36	262677.65	картометрический метод	0.1	-
236	743602.03	262736.65	картометрический метод	0.1	-
237	743602.05	262736.66	картометрический метод	0.1	-
238	743614.18	262744.51	картометрический метод	0.1	-
239	743614.20	262744.52	картометрический метод	0.1	-
240	743715.46	262807.46	картометрический метод	0.1	-
241	743715.48	262807.47	картометрический метод	0.1	-

1	2	3	4	5	6
242	743732.75	262818.30	картометрический метод	0.1	-
243	743732.77	262818.31	картометрический метод	0.1	-
244	743737.77	262821.44	картометрический метод	0.1	-
245	743737.79	262821.45	картометрический метод	0.1	-
246	743739.06	262822.24	картометрический метод	0.1	-
247	743741.08	262818.35	картометрический метод	0.1	-
248	743776.21	262762.11	картометрический метод	0.1	-
249	743794.43	262732.93	картометрический метод	0.1	-
250	743801.10	262721.59	картометрический метод	0.1	-
251	743801.10	262721.58	картометрический метод	0.1	-
252	743801.14	262721.52	картометрический метод	0.1	-
253	743802.64	262719.08	картометрический метод	0.1	-
280	743823.13	262685.56	картометрический метод	0.1	-
281	743835.56	262666.29	картометрический метод	0.1	-
282	743834.41	262665.39	картометрический метод	0.1	-
283	743830.97	262663.28	картометрический метод	0.1	-
263	743833.07	262659.90	картометрический метод	0.1	-
264	743841.06	262647.03	картометрический метод	0.1	-
3300	743843.18	262643.64	картометрический метод	0.1	-
3301	743843.40	262643.79	картометрический метод	0.1	-
3302	743851.60	262631.08	картометрический метод	0.1	-
3303	743851.63	262630.80	картометрический метод	0.1	-
3304	743833.32	262619.55	картометрический метод	0.1	-

1	2	3	4	5	6
3305	743832.08	262618.78	картометрический метод	0.1	-
3306	743832.51	262618.07	картометрический метод	0.1	-
3307	743835.37	262613.29	картометрический метод	0.1	-
3308	743806.25	262594.76	картометрический метод	0.1	-
270	743803.01	262599.46	картометрический метод	0.1	-
271	743780.31	262585.56	картометрический метод	0.1	-
272	743780.29	262585.55	картометрический метод	0.1	-
3298	743752.40	262568.11	картометрический метод	0.1	-
3299	743739.06	262559.01	картометрический метод	0.1	-
284	743721.05	262547.56	картометрический метод	0.1	-
285	743733.48	262531.80	картометрический метод	0.1	-
286	743733.50	262531.81	картометрический метод	0.1	-
287	743738.68	262534.92	картометрический метод	0.1	-
288	743738.70	262534.93	картометрический метод	0.1	-
289	743790.07	262567.27	картометрический метод	0.1	-
290	743790.09	262567.28	картометрический метод	0.1	-
291	743807.16	262578.03	картометрический метод	0.1	-
292	743807.17	262578.03	картометрический метод	0.1	-
3296	743807.35	262577.75	картометрический метод	0.1	-
3297	743862.95	262612.90	картометрический метод	0.1	-
300	743874.59	262593.86	картометрический метод	0.1	-
301	743874.61	262593.87	картометрический метод	0.1	-
302	743878.08	262596.08	картометрический метод	0.1	-

1	2	3	4	5	6
303	743878.10	262596.09	картометрический метод	0.1	-
304	743895.52	262568.39	картометрический метод	0.1	-
305	743912.54	262541.67	картометрический метод	0.1	-
306	743912.05	262541.35	картометрический метод	0.1	-
307	743908.86	262539.26	картометрический метод	0.1	-
308	743878.09	262519.26	картометрический метод	0.1	-
309	743889.33	262499.63	картометрический метод	0.1	-
310	743891.93	262501.32	картометрический метод	0.1	-
3291	743920.19	262519.74	картометрический метод	0.1	-
3292	743942.99	262484.47	картометрический метод	0.1	-
3293	743943.49	262484.78	картометрический метод	0.1	-
3294	743949.56	262474.86	картометрический метод	0.1	-
3295	743949.56	262473.16	картометрический метод	0.1	-
313	743925.77	262456.76	картометрический метод	0.1	-
314	743854.86	262411.74	картометрический метод	0.1	-
315	743835.85	262441.68	картометрический метод	0.1	-
316	743833.15	262439.94	картометрический метод	0.1	-
317	743830.43	262444.21	картометрический метод	0.1	-
318	743780.29	262412.41	картометрический метод	0.1	-
319	743769.43	262429.55	картометрический метод	0.1	-
162	743761.74	262424.60	картометрический метод	0.1	-
163	743760.73	262423.95	картометрический метод	0.1	-
164	743747.24	262415.16	картометрический метод	0.1	-

1	2	3	4	5	6
165	743752.10	262407.28	картометрический метод	0.1	-
334	743734.56	262396.14	картометрический метод	0.1	-
335	743740.31	262386.93	картометрический метод	0.1	-
336	743737.41	262384.84	картометрический метод	0.1	-
3252	743742.29	262377.41	картометрический метод	0.1	-
3253	743746.95	262380.30	картометрический метод	0.1	-
3254	743752.56	262371.63	картометрический метод	0.1	-
3255	743768.66	262381.61	картометрический метод	0.1	-
3256	743777.66	262387.28	картометрический метод	0.1	-
3257	743777.28	262394.06	картометрический метод	0.1	-
3258	743770.30	262405.13	картометрический метод	0.1	-
3259	743773.55	262407.23	картометрический метод	0.1	-
3260	743778.86	262410.64	картометрический метод	0.1	-
3261	743800.09	262376.97	картометрический метод	0.1	-
3262	743779.55	262364.12	картометрический метод	0.1	-
3263	743759.41	262351.38	картометрический метод	0.1	-
3264	743753.50	262347.51	картометрический метод	0.1	-
3265	743754.05	262346.67	картометрический метод	0.1	-
3266	743752.38	262345.55	картометрический метод	0.1	-
3267	743751.83	262346.40	картометрический метод	0.1	-
3268	743745.89	262342.53	картометрический метод	0.1	-
3269	743725.15	262329.40	картометрический метод	0.1	-
3270	743725.15	262329.37	картометрический метод	0.1	-

1	2	3	4	5	6
3271	743702.62	262314.54	картометрический метод	0.1	-
3272	743700.85	262313.29	картометрический метод	0.1	-
3273	743701.41	262312.37	картометрический метод	0.1	-
3274	743699.99	262311.49	картометрический метод	0.1	-
3275	743699.52	262312.37	картометрический метод	0.1	-
3276	743693.78	262308.72	картометрический метод	0.1	-
3277	743694.44	262307.59	картометрический метод	0.1	-
3278	743692.84	262306.58	картометрический метод	0.1	-
3279	743692.19	262307.58	картометрический метод	0.1	-
3280	743688.56	262305.17	картометрический метод	0.1	-
3281	743688.76	262304.83	картометрический метод	0.1	-
3282	743686.16	262302.98	картометрический метод	0.1	-
3283	743686.49	262302.42	картометрический метод	0.1	-
3284	743685.43	262301.63	картометрический метод	0.1	-
3285	743684.92	262302.33	картометрический метод	0.1	-
3286	743682.08	262300.34	картометрический метод	0.1	-
3287	743681.75	262300.81	картометрический метод	0.1	-
350	743675.24	262296.56	картометрический метод	0.1	-
351	743585.22	262238.66	картометрический метод	0.1	-
352	743585.20	262238.65	картометрический метод	0.1	-
353	743539.62	262208.47	картометрический метод	0.1	-
354	743512.67	262190.44	картометрический метод	0.1	-
355	743487.98	262229.01	картометрический метод	0.1	-

1	2	3	4	5	6
3249	743506.60	262241.41	картометрический метод	0.1	-
3250	743509.04	262242.93	картометрический метод	0.1	-
3251	743525.41	262218.81	картометрический метод	0.1	-
356	743530.53	262222.23	картометрический метод	0.1	-
357	743531.11	262222.62	картометрический метод	0.1	-
358	743521.18	262237.66	картометрический метод	0.1	-
359	743514.94	262247.06	картометрический метод	0.1	-
360	743475.84	262221.19	картометрический метод	0.1	-
361	743474.86	262222.66	картометрический метод	0.1	-
362	743425.86	262191.32	картометрический метод	0.1	-
363	743420.80	262187.27	картометрический метод	0.1	-
364	743397.13	262221.48	картометрический метод	0.1	-
3242	743379.73	262209.66	картометрический метод	0.1	-
3243	743374.59	262206.18	картометрический метод	0.1	-
3244	743365.78	262200.37	картометрический метод	0.1	-
3245	743344.14	262186.12	картометрический метод	0.1	-
365	743307.05	262161.72	картометрический метод	0.1	-
366	743329.25	262128.95	картометрический метод	0.1	-
4326	743331.87	262130.76	картометрический метод	0.1	-
3234	743334.34	262127.03	картометрический метод	0.1	-
3235	743357.47	262092.18	картометрический метод	0.1	-
3236	743347.50	262085.85	картометрический метод	0.1	-
3237	743347.70	262085.05	картометрический метод	0.1	-

1	2	3	4	5	6
3238	743344.70	262083.06	картометрический метод	0.1	-
3239	743344.10	262083.65	картометрический метод	0.1	-
3240	743318.52	262067.09	картометрический метод	0.1	-
3241	743282.24	262043.25	картометрический метод	0.1	-
375	743270.44	262061.68	картометрический метод	0.1	-
376	743257.81	262081.42	картометрический метод	0.1	-
377	743256.89	262080.53	картометрический метод	0.1	-
378	743246.82	262073.81	картометрический метод	0.1	-
379	743222.30	262058.28	картометрический метод	0.1	-
380	743208.16	262080.96	картометрический метод	0.1	-
381	743229.69	262094.82	картометрический метод	0.1	-
382	743201.14	262139.03	картометрический метод	0.1	-
383	743200.10	262140.74	картометрический метод	0.1	-
384	743178.00	262127.00	картометрический метод	0.1	-
385	743160.57	262153.69	картометрический метод	0.1	-
386	743145.23	262143.96	картометрический метод	0.1	-
387	743127.17	262130.77	картометрический метод	0.1	-
388	743146.02	262100.21	картометрический метод	0.1	-
389	743165.75	262112.13	картометрический метод	0.1	-
390	743176.81	262095.01	картометрический метод	0.1	-
391	743182.48	262086.53	картометрический метод	0.1	-
392	743180.19	262084.52	картометрический метод	0.1	-
3230	743229.06	262009.12	картометрический метод	0.1	-

1	2	3	4	5	6
3231	743183.01	261980.10	картометрический метод	0.1	-
395	743142.08	262045.41	картометрический метод	0.1	-
3214	743137.49	262042.66	картометрический метод	0.1	-
3215	743169.44	261991.56	картометрический метод	0.1	-
3216	743173.71	261984.75	картометрический метод	0.1	-
3217	743178.31	261977.10	картометрический метод	0.1	-
3218	743158.51	261964.46	картометрический метод	0.1	-
3219	743159.26	261963.25	картометрический метод	0.1	-
3220	743144.64	261953.96	картометрический метод	0.1	-
3221	743143.87	261955.11	картометрический метод	0.1	-
3222	743126.71	261944.15	картометрический метод	0.1	-
3223	743121.58	261951.84	картометрический метод	0.1	-
3224	743117.76	261957.63	картометрический метод	0.1	-
3225	743111.27	261967.36	картометрический метод	0.1	-
3226	743113.28	261968.64	картометрический метод	0.1	-
3227	743122.87	261974.73	картометрический метод	0.1	-
3228	743145.64	261989.33	картометрический метод	0.1	-
401	743126.60	262020.29	картометрический метод	0.1	-
402	743106.38	262004.46	картометрический метод	0.1	-
403	743096.36	261997.97	картометрический метод	0.1	-
404	743096.86	261997.07	картометрический метод	0.1	-
405	743089.03	261992.11	картометрический метод	0.1	-
406	743103.92	261970.63	картометрический метод	0.1	-

1	2	3	4	5	6
407	743123.18	261941.91	картометрический метод	0.1	-
408	743076.68	261911.59	картометрический метод	0.1	-
409	743069.39	261906.88	картометрический метод	0.1	-
410	743054.27	261930.34	картометрический метод	0.1	-
411	743053.12	261932.23	картометрический метод	0.1	-
412	743051.67	261931.25	картометрический метод	0.1	-
413	743044.85	261926.79	картометрический метод	0.1	-
414	743031.75	261918.01	картометрический метод	0.1	-
415	743021.60	261934.27	картометрический метод	0.1	-
416	742998.74	261972.05	картометрический метод	0.1	-
417	743002.10	261973.93	картометрический метод	0.1	-
418	743019.27	261985.84	картометрический метод	0.1	-
419	743019.28	261985.83	картометрический метод	0.1	-
420	743019.59	261985.47	картометрический метод	0.1	-
421	743019.60	261985.47	картометрический метод	0.1	-
422	743027.31	261986.76	картометрический метод	0.1	-
423	743027.32	261986.76	картометрический метод	0.1	-
425	743031.81	261986.32	картометрический метод	0.1	-
426	743045.80	261995.27	картометрический метод	0.1	-
427	743044.72	261996.95	картометрический метод	0.1	-
428	743047.93	261999.00	картометрический метод	0.1	-
431	743049.00	261997.32	картометрический метод	0.1	-
432	743061.14	262005.09	картометрический метод	0.1	-

1	2	3	4	5	6
433	743035.78	262045.24	картометрический метод	0.1	-
434	743028.55	262040.80	картометрический метод	0.1	-
435	743028.04	262039.15	картометрический метод	0.1	-
436	743022.71	262035.57	картометрический метод	0.1	-
437	743020.84	262038.89	картометрический метод	0.1	-
438	743018.07	262043.64	картометрический метод	0.1	-
439	743021.13	262045.36	картометрический метод	0.1	-
440	743025.63	262048.22	картометрический метод	0.1	-
441	743008.36	262075.96	картометрический метод	0.1	-
442	743007.75	262076.94	картометрический метод	0.1	-
443	742997.05	262094.35	картометрический метод	0.1	-
444	742970.85	262077.87	картометрический метод	0.1	-
445	742942.37	262059.75	картометрический метод	0.1	-
446	742922.72	262047.93	картометрический метод	0.1	-
447	742910.83	262041.13	картометрический метод	0.1	-
448	742944.44	261985.17	картометрический метод	0.1	-
449	742936.08	261967.29	картометрический метод	0.1	-
450	742662.44	261832.94	картометрический метод	0.1	-
451	742675.46	261811.63	картометрический метод	0.1	-
452	742688.29	261791.49	картометрический метод	0.1	-
453	742695.06	261780.87	картометрический метод	0.1	-
454	742701.74	261769.94	картометрический метод	0.1	-
455	742696.32	261766.38	картометрический метод	0.1	-

1	2	3	4	5	6
456	742676.18	261753.97	картометрический метод	0.1	-
457	742667.56	261747.98	картометрический метод	0.1	-
458	742657.45	261765.88	картометрический метод	0.1	-
459	742653.76	261763.49	картометрический метод	0.1	-
460	742615.37	261737.61	картометрический метод	0.1	-
461	742617.37	261735.07	картометрический метод	0.1	-
462	742621.38	261728.64	картометрический метод	0.1	-
463	742625.06	261723.70	картометрический метод	0.1	-
464	742624.36	261723.15	картометрический метод	0.1	-
465	742637.16	261712.54	картометрический метод	0.1	-
466	742637.26	261712.42	картометрический метод	0.1	-
467	742638.20	261713.21	картометрический метод	0.1	-
468	742641.83	261708.87	картометрический метод	0.1	-
469	742657.80	261696.42	картометрический метод	0.1	-
470	742660.48	261694.33	картометрический метод	0.1	-
471	742662.79	261693.57	картометрический метод	0.1	-
472	742668.26	261685.45	картометрический метод	0.1	-
3180	742668.59	261689.72	картометрический метод	0.1	-
3181	742698.75	261709.73	картометрический метод	0.1	-
3182	742710.39	261718.83	картометрический метод	0.1	-
3183	742711.02	261722.24	картометрический метод	0.1	-
3184	742707.05	261729.54	картометрический метод	0.1	-
3185	742704.65	261734.95	картометрический метод	0.1	-

1	2	3	4	5	6
3186	742701.68	261735.43	картометрический метод	0.1	-
3187	742692.27	261750.50	картометрический метод	0.1	-
3188	742691.39	261755.29	картометрический метод	0.1	-
3189	742692.12	261759.46	картометрический метод	0.1	-
3190	742698.66	261763.44	картометрический метод	0.1	-
3191	742701.09	261759.61	картометрический метод	0.1	-
3192	742704.15	261761.62	картометрический метод	0.1	-
3193	742705.27	261762.31	картометрический метод	0.1	-
3194	742720.15	261739.88	картометрический метод	0.1	-
3195	742721.34	261737.90	картометрический метод	0.1	-
3196	742729.9	261722.44	картометрический метод	0.1	-
3197	742730.26	261721.84	картометрический метод	0.1	-
3198	742730.28	261720.92	картометрический метод	0.1	-
3199	742730.31	261719.56	картометрический метод	0.1	-
3200	742730.25	261719.12	картометрический метод	0.1	-
3201	742729.68	261715.04	картометрический метод	0.1	-
3202	742728.26	261710.84	картометрический метод	0.1	-
3203	742727.03	261708.31	картометрический метод	0.1	-
3204	742712.79	261699.27	картометрический метод	0.1	-
3205	742709.39	261697.11	картометрический метод	0.1	-
3206	742708.35	261696.52	картометрический метод	0.1	-
3207	742705.31	261694.58	картометрический метод	0.1	-
3208	742684.78	261681.28	картометрический метод	0.1	-

1	2	3	4	5	6
3209	742682.14	261679.63	картометрический метод	0.1	-
3210	742680.93	261678.93	картометрический метод	0.1	-
3211	742679.26	261677.82	картометрический метод	0.1	-
3212	742675.09	261675.13	картометрический метод	0.1	-
3213	742674.34	261676.20	картометрический метод	0.1	-
473	742674.03	261676.67	картометрический метод	0.1	-
474	742671.78	261675.19	картометрический метод	0.1	-
475	742680.97	261661.23	картометрический метод	0.1	-
476	742678.01	261659.21	картометрический метод	0.1	-
477	742580.44	261595.38	картометрический метод	0.1	-
478	742566.63	261615.98	картометрический метод	0.1	-
479	742562.85	261621.63	картометрический метод	0.1	-
480	742547.27	261644.87	картометрический метод	0.1	-
481	742544.50	261641.63	картометрический метод	0.1	-
482	742542.80	261640.54	картометрический метод	0.1	-
483	742493.06	261607.75	картометрический метод	0.1	-
484	742495.27	261604.41	картометрический метод	0.1	-
485	742489.26	261600.63	картометрический метод	0.1	-
486	742489.39	261600.35	картометрический метод	0.1	-
487	742489.41	261600.31	картометрический метод	0.1	-
488	742487.86	261599.29	картометрический метод	0.1	-
489	742491.74	261593.22	картометрический метод	0.1	-
490	742479.01	261585.01	картометрический метод	0.1	-

1	2	3	4	5	6
491	742473.09	261581.33	картометрический метод	0.1	-
492	742479.01	261571.73	картометрический метод	0.1	-
493	742471.26	261566.48	картометрический метод	0.1	-
494	742473.05	261563.83	картометрический метод	0.1	-
495	742470.60	261562.46	картометрический метод	0.1	-
496	742442.98	261544.07	картометрический метод	0.1	-
497	742422.75	261574.71	картометрический метод	0.1	-
498	742419.65	261579.22	картометрический метод	0.1	-
499	742401.32	261567.25	картометрический метод	0.1	-
500	742373.00	261549.74	картометрический метод	0.1	-
501	742368.57	261546.79	картометрический метод	0.1	-
502	742368.44	261547.16	картометрический метод	0.1	-
503	742364.33	261544.97	картометрический метод	0.1	-
504	742360.22	261542.78	картометрический метод	0.1	-
505	742347.54	261536.31	картометрический метод	0.1	-
506	742345.86	261535.32	картометрический метод	0.1	-
507	742340.27	261532.76	картометрический метод	0.1	-
508	742340.20	261532.73	картометрический метод	0.1	-
509	742363.06	261498.04	картометрический метод	0.1	-
510	742365.66	261494.09	картометрический метод	0.1	-
511	742367.19	261491.77	картометрический метод	0.1	-
512	742367.46	261491.36	картометрический метод	0.1	-
513	742367.60	261491.15	картометрический метод	0.1	-

1	2	3	4	5	6
514	742367.61	261491.13	картометрический метод	0.1	-
515	742369.10	261488.81	картометрический метод	0.1	-
516	742382.45	261468.14	картометрический метод	0.1	-
517	742378.83	261465.79	картометрический метод	0.1	-
518	742376.35	261464.17	картометрический метод	0.1	-
519	742343.24	261442.62	картометрический метод	0.1	-
520	742341.87	261441.76	картометрический метод	0.1	-
521	742341.81	261441.72	картометрический метод	0.1	-
522	742341.79	261441.70	картометрический метод	0.1	-
523	742341.70	261441.64	картометрический метод	0.1	-
524	742341.66	261441.62	картометрический метод	0.1	-
525	742341.57	261441.56	картометрический метод	0.1	-
526	742341.30	261441.39	картометрический метод	0.1	-
527	742340.57	261440.93	картометрический метод	0.1	-
528	742338.09	261439.36	картометрический метод	0.1	-
529	742337.98	261439.29	картометрический метод	0.1	-
530	742335.93	261438.00	картометрический метод	0.1	-
531	742335.45	261437.69	картометрический метод	0.1	-
532	742333.90	261436.71	картометрический метод	0.1	-
533	742333.64	261436.55	картометрический метод	0.1	-
534	742332.11	261435.58	картометрический метод	0.1	-
535	742331.86	261435.42	картометрический метод	0.1	-
536	742330.15	261434.34	картометрический метод	0.1	-

1	2	3	4	5	6
537	742329.89	261434.17	картометрический метод	0.1	-
538	742328.91	261433.56	картометрический метод	0.1	-
539	742327.95	261432.95	картометрический метод	0.1	-
540	742327.04	261432.37	картометрический метод	0.1	-
541	742326.31	261431.91	картометрический метод	0.1	-
542	742324.56	261430.81	картометрический метод	0.1	-
543	742324.40	261430.70	картометрический метод	0.1	-
544	742322.72	261429.64	картометрический метод	0.1	-
545	742322.00	261429.19	картометрический метод	0.1	-
546	742321.97	261429.17	картометрический метод	0.1	-
547	742320.57	261428.28	картометрический метод	0.1	-
548	742319.03	261427.30	картометрический метод	0.1	-
549	742316.33	261425.60	картометрический метод	0.1	-
550	742310.57	261421.96	картометрический метод	0.1	-
551	742308.92	261420.91	картометрический метод	0.1	-
552	742302.62	261416.93	картометрический метод	0.1	-
553	742301.69	261416.34	картометрический метод	0.1	-
554	742301.58	261416.27	картометрический метод	0.1	-
555	742300.76	261415.75	картометрический метод	0.1	-
556	742299.10	261414.70	картометрический метод	0.1	-
557	742299.03	261414.66	картометрический метод	0.1	-
558	742297.42	261413.64	картометрический метод	0.1	-
559	742297.21	261413.51	картометрический метод	0.1	-

1	2	3	4	5	6
560	742296.33	261412.95	картометрический метод	0.1	-
561	742289.50	261408.63	картометрический метод	0.1	-
562	742288.84	261408.21	картометрический метод	0.1	-
563	742287.14	261407.13	картометрический метод	0.1	-
564	742274.61	261399.20	картометрический метод	0.1	-
565	742270.66	261396.71	картометрический метод	0.1	-
566	742269.98	261396.27	картометрический метод	0.1	-
567	742255.63	261387.20	картометрический метод	0.1	-
568	742254.38	261386.41	картометрический метод	0.1	-
569	742242.07	261378.62	картометрический метод	0.1	-
570	742239.08	261376.73	картометрический метод	0.1	-
571	742236.36	261375.01	картометрический метод	0.1	-
572	742236.25	261375.19	картометрический метод	0.1	-
573	742236.23	261375.22	картометрический метод	0.1	-
574	742229.23	261386.37	картометрический метод	0.1	-
575	742224.96	261393.33	картометрический метод	0.1	-
576	742204.28	261425.63	картометрический метод	0.1	-
577	742204.24	261425.60	картометрический метод	0.1	-
578	742169.89	261403.24	картометрический метод	0.1	-
579	742139.42	261383.77	картометрический метод	0.1	-
580	742110.29	261362.42	картометрический метод	0.1	-
581	742055.08	261327.09	картометрический метод	0.1	-
582	742042.78	261318.86	картометрический метод	0.1	-

1	2	3	4	5	6
583	742031.37	261311.68	картометрический метод	0.1	-
584	742017.01	261304.01	картометрический метод	0.1	-
585	742020.07	261299.04	картометрический метод	0.1	-
586	742043.47	261261.00	картометрический метод	0.1	-
587	742046.53	261256.04	картометрический метод	0.1	-
588	742075.36	261209.50	картометрический метод	0.1	-
589	742076.23	261208.10	картометрический метод	0.1	-
590	742144.12	261251.55	картометрический метод	0.1	-
591	742151.34	261256.07	картометрический метод	0.1	-
592	742203.89	261291.24	картометрический метод	0.1	-
593	742351.90	261384.60	картометрический метод	0.1	-
594	742393.80	261411.03	картометрический метод	0.1	-
595	742400.44	261425.46	картометрический метод	0.1	-
596	742401.63	261428.05	картометрический метод	0.1	-
597	742407.44	261439.10	картометрический метод	0.1	-
598	742408.86	261440.01	картометрический метод	0.1	-
599	742418.72	261446.23	картометрический метод	0.1	-
600	742420.93	261447.67	картометрический метод	0.1	-
601	742439.40	261459.36	картометрический метод	0.1	-
602	742441.05	261460.41	картометрический метод	0.1	-
603	742454.40	261468.91	картометрический метод	0.1	-
604	742457.11	261470.63	картометрический метод	0.1	-
605	742494.21	261494.15	картометрический метод	0.1	-

1	2	3	4	5	6
606	742496.01	261495.30	картометрический метод	0.1	-
607	742544.13	261525.46	картометрический метод	0.1	-
608	742545.80	261526.51	картометрический метод	0.1	-
609	742605.58	261563.98	картометрический метод	0.1	-
610	742608.65	261566.26	картометрический метод	0.1	-
611	742701.02	261626.32	картометрический метод	0.1	-
612	742703.94	261628.30	картометрический метод	0.1	-
613	742762.08	261666.09	картометрический метод	0.1	-
614	742766.77	261668.24	картометрический метод	0.1	-
615	742787.49	261635.40	картометрический метод	0.1	-
616	742864.52	261508.68	картометрический метод	0.1	-
617	742887.02	261520.29	картометрический метод	0.1	-
618	742845.64	261588.36	картометрический метод	0.1	-
619	742845.00	261589.39	картометрический метод	0.1	-
620	742847.13	261590.65	картометрический метод	0.1	-
621	742845.96	261592.58	картометрический метод	0.1	-
622	742855.07	261598.65	картометрический метод	0.1	-
623	742856.56	261599.58	картометрический метод	0.1	-
624	742873.10	261610.83	картометрический метод	0.1	-
625	742872.58	261611.65	картометрический метод	0.1	-
626	742872.22	261612.19	картометрический метод	0.1	-
627	742873.67	261613.10	картометрический метод	0.1	-
628	742878.78	261616.23	картометрический метод	0.1	-

1	2	3	4	5	6
629	742871.91	261625.87	картометрический метод	0.1	-
630	742869.76	261625.01	картометрический метод	0.1	-
631	742855.18	261646.94	картометрический метод	0.1	-
632	742854.57	261646.61	картометрический метод	0.1	-
633	742851.58	261650.92	картометрический метод	0.1	-
634	742852.98	261651.76	картометрический метод	0.1	-
635	742849.60	261657.73	картометрический метод	0.1	-
636	742859.31	261663.30	картометрический метод	0.1	-
637	742876.15	261673.91	картометрический метод	0.1	-
638	742851.81	261714.01	картометрический метод	0.1	-
639	742857.36	261717.53	картометрический метод	0.1	-
640	742869.69	261725.59	картометрический метод	0.1	-
641	742874.89	261729.02	картометрический метод	0.1	-
642	742888.94	261738.15	картометрический метод	0.1	-
643	742893.35	261741.02	картометрический метод	0.1	-
644	742898.61	261744.43	картометрический метод	0.1	-
645	742934.05	261766.42	картометрический метод	0.1	-
646	742938.10	261768.81	картометрический метод	0.1	-
647	742952.13	261777.77	картометрический метод	0.1	-
648	742954.81	261780.37	картометрический метод	0.1	-
649	742968.94	261788.91	картометрический метод	0.1	-
650	742968.96	261788.92	картометрический метод	0.1	-
651	742975.05	261792.85	картометрический метод	0.1	-

1	2	3	4	5	6
652	742975.43	261793.08	картометрический метод	0.1	-
653	742975.43	261793.09	картометрический метод	0.1	-
654	742974.85	261793.99	картометрический метод	0.1	-
655	742977.79	261795.90	картометрический метод	0.1	-
656	742978.38	261794.99	картометрический метод	0.1	-
657	742978.84	261795.29	картометрический метод	0.1	-
658	742988.30	261801.15	картометрический метод	0.1	-
659	742992.58	261794.79	картометрический метод	0.1	-
660	742994.85	261791.43	картометрический метод	0.1	-
661	742996.25	261791.42	картометрический метод	0.1	-
662	743006.37	261791.32	картометрический метод	0.1	-
663	743007.16	261790.12	картометрический метод	0.1	-
3175	743030.06	261803.87	картометрический метод	0.1	-
3176	743048.96	261770.99	картометрический метод	0.1	-
3177	743048.23	261767.54	картометрический метод	0.1	-
3178	743035.78	261759.34	картометрический метод	0.1	-
3179	743034.50	261761.13	картометрический метод	0.1	-
664	743028.72	261757.48	картометрический метод	0.1	-
665	743034.23	261749.13	картометрический метод	0.1	-
666	743071.91	261773.73	картометрический метод	0.1	-
667	743066.38	261782.39	картометрический метод	0.1	-
668	743054.80	261799.87	картометрический метод	0.1	-
669	743054.84	261799.90	картометрический метод	0.1	-

1	2	3	4	5	6
670	743064.67	261805.93	картометрический метод	0.1	-
671	743071.77	261810.24	картометрический метод	0.1	-
672	743078.26	261814.18	картометрический метод	0.1	-
673	743085.71	261818.72	картометрический метод	0.1	-
674	743088.52	261819.41	картометрический метод	0.1	-
3173	743077.07	261836.76	картометрический метод	0.1	-
3174	743111.44	261858.68	картометрический метод	0.1	-
677	743124.85	261837.52	картометрический метод	0.1	-
678	743126.02	261838.30	картометрический метод	0.1	-
679	743126.03	261838.31	картометрический метод	0.1	-
680	743112.63	261859.44	картометрический метод	0.1	-
681	743106.98	261868.35	картометрический метод	0.1	-
682	743099.29	261879.75	картометрический метод	0.1	-
683	743099.01	261880.17	картометрический метод	0.1	-
684	743161.62	261920.00	картометрический метод	0.1	-
685	743183.17	261933.12	картометрический метод	0.1	-
686	743205.34	261899.23	картометрический метод	0.1	-
687	743213.06	261904.12	картометрический метод	0.1	-
688	743215.99	261898.71	картометрический метод	0.1	-
689	743223.30	261903.34	картометрический метод	0.1	-
690	743229.39	261907.19	картометрический метод	0.1	-
691	743274.99	261937.23	картометрический метод	0.1	-
692	743300.85	261896.02	картометрический метод	0.1	-

1	2	3	4	5	6
693	743299.71	261895.34	картометрический метод	0.1	-
3168	743301.18	261893.40	картометрический метод	0.1	-
3169	743316.45	261869.47	картометрический метод	0.1	-
3170	743320.51	261863.04	картометрический метод	0.1	-
3171	743342.92	261826.64	картометрический метод	0.1	-
699	743325.88	261815.38	картометрический метод	0.1	-
700	743324.54	261814.48	картометрический метод	0.1	-
701	743328.34	261809.29	картометрический метод	0.1	-
702	743339.13	261792.40	картометрический метод	0.1	-
703	743346.26	261796.95	картометрический метод	0.1	-
704	743356.56	261803.43	картометрический метод	0.1	-
705	743359.08	261799.57	картометрический метод	0.1	-
706	743363.63	261792.80	картометрический метод	0.1	-
707	743366.89	261786.95	картометрический метод	0.1	-
708	743372.76	261790.66	картометрический метод	0.1	-
709	743405.51	261739.33	картометрический метод	0.1	-
710	743412.55	261743.68	картометрический метод	0.1	-
711	743369.59	261811.37	картометрический метод	0.1	-
712	743369.98	261820.59	картометрический метод	0.1	-
713	743447.66	261871.92	картометрический метод	0.1	-
714	743440.40	261883.10	картометрический метод	0.1	-
715	743417.28	261868.28	картометрический метод	0.1	-
716	743412.07	261865.40	картометрический метод	0.1	-

1	2	3	4	5	6
717	743400.34	261857.94	картометрический метод	0.1	-
718	743378.37	261842.99	картометрический метод	0.1	-
719	743363.97	261833.21	картометрический метод	0.1	-
720	743347.85	261858.73	картометрический метод	0.1	-
721	743268.56	261984.78	картометрический метод	0.1	-
722	743269.74	261990.37	картометрический метод	0.1	-
723	743327.98	262028.52	картометрический метод	0.1	-
724	743324.11	262034.54	картометрический метод	0.1	-
725	743342.00	262046.36	картометрический метод	0.1	-
726	743345.40	262048.19	картометрический метод	0.1	-
727	743378.32	262069.23	картометрический метод	0.1	-
728	743383.98	262072.05	картометрический метод	0.1	-
729	743439.06	262108.08	картометрический метод	0.1	-
730	743448.33	262103.28	картометрический метод	0.1	-
731	743485.55	262046.22	картометрический метод	0.1	-
732	743501.50	262021.85	картометрический метод	0.1	-
733	743536.22	261969.14	картометрический метод	0.1	-
734	743542.02	261972.70	картометрический метод	0.1	-
735	743552.88	261956.51	картометрический метод	0.1	-
736	743552.74	261949.27	картометрический метод	0.1	-
737	743570.96	261959.64	картометрический метод	0.1	-
738	743561.84	261973.59	картометрический метод	0.1	-
739	743521.03	262037.72	картометрический метод	0.1	-

1	2	3	4	5	6
740	743515.22	262033.94	картометрический метод	0.1	-
741	743461.43	262116.49	картометрический метод	0.1	-
742	743461.27	262123.42	картометрический метод	0.1	-
743	743555.82	262184.73	картометрический метод	0.1	-
744	743601.15	262213.76	картометрический метод	0.1	-
745	743610.18	262212.50	картометрический метод	0.1	-
746	743647.83	262158.93	картометрический метод	0.1	-
747	743642.09	262155.01	картометрический метод	0.1	-
749	743655.34	262135.38	картометрический метод	0.1	-
750	743669.07	262144.13	картометрический метод	0.1	-
751	743672.75	262146.48	картометрический метод	0.1	-
752	743672.94	262146.21	картометрический метод	0.1	-
753	743688.50	262156.35	картометрический метод	0.1	-
754	743663.65	262193.14	картометрический метод	0.1	-
3154	743648.43	262183.35	картометрический метод	0.1	-
3155	743624.97	262218.93	картометрический метод	0.1	-
3156	743675.42	262251.44	картометрический метод	0.1	-
3157	743694.71	262264.34	картометрический метод	0.1	-
3158	743700.61	262268.53	картометрический метод	0.1	-
3159	743718.61	262280.29	картометрический метод	0.1	-
3160	743726.68	262268.39	картометрический метод	0.1	-
3161	743727.58	262267.06	картометрический метод	0.1	-
3162	743711.28	262256.35	картометрический метод	0.1	-

1	2	3	4	5	6
3163	743718.67	262247.99	картометрический метод	0.1	-
3167	743733.87	262231.60	картометрический метод	0.1	-
760	743734.02	262231.72	картометрический метод	0.1	-
761	743743.17	262220.95	картометрический метод	0.1	-
762	743742.56	262220.26	картометрический метод	0.1	-
763	743751.37	262210.90	картометрический метод	0.1	-
764	743753.58	262208.26	картометрический метод	0.1	-
765	743758.72	262201.12	картометрический метод	0.1	-
766	743764.06	262205.04	картометрический метод	0.1	-
767	743751.44	262224.97	картометрический метод	0.1	-
768	743758.19	262229.17	картометрический метод	0.1	-
769	743749.36	262241.77	картометрический метод	0.1	-
770	743744.89	262247.80	картометрический метод	0.1	-
771	743748.73	262250.30	картометрический метод	0.1	-
772	743789.30	262276.29	картометрический метод	0.1	-
773	743790.49	262276.79	картометрический метод	0.1	-
774	743794.98	262280.05	картометрический метод	0.1	-
775	743801.87	262287.02	картометрический метод	0.1	-
776	743805.74	262282.43	картометрический метод	0.1	-
777	743800.85	262278.27	картометрический метод	0.1	-
778	743828.34	262239.06	картометрический метод	0.1	-
779	743853.67	262255.07	картометрический метод	0.1	-
780	743850.09	262261.06	картометрический метод	0.1	-

1	2	3	4	5	6
781	743852.81	262262.83	картометрический метод	0.1	-
782	743846.60	262271.92	картометрический метод	0.1	-
783	743843.91	262270.23	картометрический метод	0.1	-
784	743841.92	262273.06	картометрический метод	0.1	-
785	743847.97	262276.96	картометрический метод	0.1	-
786	743846.21	262279.44	картометрический метод	0.1	-
787	743842.71	262277.25	картометрический метод	0.1	-
788	743840.32	262280.96	картометрический метод	0.1	-
789	743838.11	262279.06	картометрический метод	0.1	-
790	743822.86	262296.10	картометрический метод	0.1	-
3145	743821.44	262295.19	картометрический метод	0.1	-
3146	743817.23	262291.41	картометрический метод	0.1	-
3147	743815.76	262293.02	картометрический метод	0.1	-
3148	743812.33	262296.38	картометрический метод	0.1	-
3149	743802.66	262287.79	картометрический метод	0.1	-
3150	743786.45	262305.28	картометрический метод	0.1	-
3151	743776.83	262317.17	картометрический метод	0.1	-
792	743804.17	262335.35	картометрический метод	0.1	-
793	743815.19	262341.93	картометрический метод	0.1	-
794	743894.91	262392.14	картометрический метод	0.1	-
795	743902.00	262380.90	картометрический метод	0.1	-
796	743904.80	262375.66	картометрический метод	0.1	-
3141	743907.49	262378.84	картометрический метод	0.1	-

1	2	3	4	5	6
3142	743897.19	262394.36	картометрический метод	0.1	-
3143	743926.33	262413.13	картометрический метод	0.1	-
3144	743927.22	262411.84	картометрический метод	0.1	-
800	743938.76	262393.45	картометрический метод	0.1	-
801	743942.54	262398.32	картометрический метод	0.1	-
802	743946.79	262401.17	картометрический метод	0.1	-
803	743958.92	262408.88	картометрический метод	0.1	-
3131	743962.10	262411.08	картометрический метод	0.1	-
3132	743951.39	262427.29	картометрический метод	0.1	-
3133	743969.87	262439.02	картометрический метод	0.1	-
3134	743972.98	262438.33	картометрический метод	0.1	-
3135	743982.35	262424.25	картометрический метод	0.1	-
3136	743981.77	262423.87	картометрический метод	0.1	-
3137	743981.78	262423.85	картометрический метод	0.1	-
3138	743984.44	262419.79	картометрический метод	0.1	-
3139	744011.49	262378.48	картометрический метод	0.1	-
3140	744018.40	262367.93	картометрический метод	0.1	-
808	743997.89	262354.69	картометрический метод	0.1	-
809	743976.40	262340.81	картометрический метод	0.1	-
810	743972.31	262338.63	картометрический метод	0.1	-
811	743958.34	262329.76	картометрический метод	0.1	-
812	743964.30	262320.84	картометрический метод	0.1	-
813	743972.07	262308.98	картометрический метод	0.1	-

1	2	3	4	5	6
814	743970.01	262307.69	картометрический метод	0.1	-
815	743978.82	262295.12	картометрический метод	0.1	-
816	743981.36	262297.16	картометрический метод	0.1	-
817	743988.64	262287.05	картометрический метод	0.1	-
818	743993.24	262290.14	картометрический метод	0.1	-
819	744011.88	262301.99	картометрический метод	0.1	-
3123	744008.31	262307.62	картометрический метод	0.1	-
3124	744013.14	262310.95	картометрический метод	0.1	-
3125	744021.36	262316.60	картометрический метод	0.1	-
3126	744015.96	262324.15	картометрический метод	0.1	-
3127	744022.29	262328.65	картометрический метод	0.1	-
3128	744038.03	262338.73	картометрический метод	0.1	-
3129	744051.52	262318.09	картометрический метод	0.1	-
3130	744071.14	262288.23	картометрический метод	0.1	-
827	744052.80	262276.41	картометрический метод	0.1	-
828	744061.40	262263.55	картометрический метод	0.1	-
829	744081.56	262233.48	картометрический метод	0.1	-
830	744075.46	262193.35	картометрический метод	0.1	-
831	744089.19	262191.78	картометрический метод	0.1	-
832	744171.35	262183.42	картометрический метод	0.1	-
833	744227.71	262178.31	картометрический метод	0.1	-
834	744221.24	262125.89	картометрический метод	0.1	-
835	744220.94	262125.93	картометрический метод	0.1	-

1	2	3	4	5	6
836	744219.43	262113.76	картометрический метод	0.1	-
837	744215.98	262084.12	картометрический метод	0.1	-
838	744214.21	262068.91	картометрический метод	0.1	-
839	744206.56	262069.98	картометрический метод	0.1	-
840	744195.14	261989.55	картометрический метод	0.1	-
841	744205.24	261988.22	картометрический метод	0.1	-
842	744205.48	261988.15	картометрический метод	0.1	-
843	744221.42	261986.29	картометрический метод	0.1	-
844	744225.60	261985.70	картометрический метод	0.1	-
845	744266.12	261980.20	картометрический метод	0.1	-
846	744266.62	261983.95	картометрический метод	0.1	-
3120	744262.46	261983.77	картометрический метод	0.1	-
3121	744265.33	262045.84	картометрический метод	0.1	-
3122	744312.85	262043.18	картометрический метод	0.1	-
847	744312.47	261978.88	картометрический метод	0.1	-
848	744328.10	261977.04	картометрический метод	0.1	-
849	744325.27	262056.46	картометрический метод	0.1	-
850	744232.03	262061.84	картометрический метод	0.1	-
851	744238.94	262111.06	картометрический метод	0.1	-
852	744232.35	262111.77	картометрический метод	0.1	-
853	744239.69	262172.95	картометрический метод	0.1	-
3116	744339.76	262161.75	картометрический метод	0.1	-
3119	744353.95	262160.13	картометрический метод	0.1	-

1	2	3	4	5	6
854	744397.44	262155.63	картометрический метод	0.1	-
855	744410.80	262063.04	картометрический метод	0.1	-
856	744425.68	261959.95	картометрический метод	0.1	-
857	744435.30	261892.42	картометрический метод	0.1	-
3104	744441.52	261850.15	картометрический метод	0.1	-
3105	744367.96	261861.75	картометрический метод	0.1	-
3106	744365.67	261862.19	картометрический метод	0.1	-
3107	744361.96	261862.81	картометрический метод	0.1	-
3108	744369.71	261911.04	картометрический метод	0.1	-
3109	744371.32	261910.82	картометрический метод	0.1	-
3110	744381.93	261909.13	картометрический метод	0.1	-
3111	744383.89	261908.76	картометрический метод	0.1	-
3112	744381.25	261893.34	картометрический метод	0.1	-
3113	744385.54	261892.63	картометрический метод	0.1	-
3114	744397.18	261890.71	картометрический метод	0.1	-
858	744413.93	261889.27	картометрический метод	0.1	-
859	744412.51	261903.38	картометрический метод	0.1	-
860	744405.22	261904.24	картометрический метод	0.1	-
861	744405.39	261905.70	картометрический метод	0.1	-
862	744393.65	261907.12	картометрический метод	0.1	-
863	744394.24	261912.05	картометрический метод	0.1	-
864	744391.70	261912.93	картометрический метод	0.1	-
865	744393.44	261918.78	картометрический метод	0.1	-

1	2	3	4	5	6
866	744379.61	261922.88	картометрический метод	0.1	-
867	744367.04	261925.83	картометрический метод	0.1	-
868	744366.30	261919.33	картометрический метод	0.1	-
869	744363.27	261892.28	картометрический метод	0.1	-
872	744360.15	261863.95	картометрический метод	0.1	-
873	744360.01	261863.13	картометрический метод	0.1	-
874	744361.32	261843.91	картометрический метод	0.1	-
3101	744432.24	261832.18	картометрический метод	0.1	-
3102	744428.44	261805.02	картометрический метод	0.1	-
3103	744373.69	261812.80	картометрический метод	0.1	-
879	744372.09	261801.64	картометрический метод	0.1	-
880	744450.02	261791.14	картометрический метод	0.1	-
881	744489.39	261798.39	картометрический метод	0.1	-
882	744481.70	261851.66	картометрический метод	0.1	-
883	744535.66	261859.06	картометрический метод	0.1	-
884	744528.62	261903.60	картометрический метод	0.1	-
885	744517.76	261901.83	картометрический метод	0.1	-
886	744511.83	261941.16	картометрический метод	0.1	-
887	744469.62	261935.35	картометрический метод	0.1	-
888	744450.68	262066.25	картометрический метод	0.1	-
889	744448.38	262082.14	картометрический метод	0.1	-
890	744452.54	262151.55	картометрический метод	0.1	-
891	744530.44	262143.23	картометрический метод	0.1	-

1	2	3	4	5	6
892	744615.70	262134.12	картометрический метод	0.1	-
893	744622.37	262079.70	картометрический метод	0.1	-
894	744630.39	262014.23	картометрический метод	0.1	-
895	744646.80	262016.20	картометрический метод	0.1	-
896	744643.41	262042.43	картометрический метод	0.1	-
897	744640.14	262067.80	картометрический метод	0.1	-
3094	744636.31	262101.30	картометрический метод	0.1	-
3095	744632.60	262132.81	картометрический метод	0.1	-
3096	744650.71	262130.80	картометрический метод	0.1	-
3097	744652.54	262106.60	картометрический метод	0.1	-
3098	744647.12	262102.47	картометрический метод	0.1	-
3099	744648.15	262090.87	картометрический метод	0.1	-
3100	744651.79	262091.00	картометрический метод	0.1	-
177	744654.17	262069.03	картометрический метод	0.1	-
898	744660.48	262069.51	картометрический метод	0.1	-
899	744658.90	262085.31	картометрический метод	0.1	-
900	744667.91	262086.25	картометрический метод	0.1	-
901	744673.15	262085.49	картометрический метод	0.1	-
902	744701.29	262081.41	картометрический метод	0.1	-
903	744708.81	262080.60	картометрический метод	0.1	-
904	744743.75	262078.70	картометрический метод	0.1	-
905	744743.98	262064.98	картометрический метод	0.1	-
906	744745.24	262064.84	картометрический метод	0.1	-

1	2	3	4	5	6
907	744747.03	262045.26	картометрический метод	0.1	-
908	744747.82	262031.81	картометрический метод	0.1	-
909	744753.08	262032.16	картометрический метод	0.1	-
910	744754.39	262021.41	картометрический метод	0.1	-
911	744759.91	262022.04	картометрический метод	0.1	-
912	744789.89	262025.49	картометрический метод	0.1	-
913	744790.26	262023.28	картометрический метод	0.1	-
914	744809.97	261902.95	картометрический метод	0.1	-
915	744810.44	261900.16	картометрический метод	0.1	-
916	744833.34	261905.18	картометрический метод	0.1	-
4345	744830.33	261921.41	картометрический метод	0.1	-
4346	744828.35	261921.42	картометрический метод	0.1	-
4347	744828.30	261922.64	картометрический метод	0.1	-
4348	744827.65	261922.62	картометрический метод	0.1	-
4349	744825.53	261934.86	картометрический метод	0.1	-
4350	744826.34	261935.00	картометрический метод	0.1	-
4351	744825.86	261937.84	картометрический метод	0.1	-
4352	744826.97	261939.29	картометрический метод	0.1	-
4353	744821.85	261967.54	картометрический метод	0.1	-
4354	744843.58	261971.22	картометрический метод	0.1	-
923	744842.97	261973.58	картометрический метод	0.1	-
924	744839.98	261997.79	картометрический метод	0.1	-
3086	744829.22	261995.73	картометрический метод	0.1	-

1	2	3	4	5	6
3087	744817.83	261993.89	картометрический метод	0.1	-
3088	744816.98	261998.54	картометрический метод	0.1	-
3089	744812.20	262025.52	картометрический метод	0.1	-
3090	744832.72	262029.76	картометрический метод	0.1	-
3091	744836.27	262030.51	картометрический метод	0.1	-
928	744839.65	262007.28	картометрический метод	0.1	-
929	744850.99	262010.57	картометрический метод	0.1	-
930	744849.14	262016.95	картометрический метод	0.1	-
931	744848.50	262018.71	картометрический метод	0.1	-
932	744846.66	262018.18	картометрический метод	0.1	-
933	744843.15	262031.93	картометрический метод	0.1	-
934	744851.48	262033.66	картометрический метод	0.1	-
935	744849.63	262042.74	картометрический метод	0.1	-
3071	744833.23	262040.10	картометрический метод	0.1	-
3072	744833.77	262036.35	картометрический метод	0.1	-
3073	744811.11	262032.02	картометрический метод	0.1	-
3074	744809.14	262043.55	картометрический метод	0.1	-
3075	744806.51	262043.11	картометрический метод	0.1	-
3076	744804.30	262056.27	картометрический метод	0.1	-
3077	744804.51	262056.30	картометрический метод	0.1	-
3078	744803.52	262062.28	картометрический метод	0.1	-
3079	744804.39	262062.39	картометрический метод	0.1	-
3080	744800.56	262084.88	картометрический метод	0.1	-

1	2	3	4	5	6
3081	744823.78	262088.79	картометрический метод	0.1	-
3082	744825.48	262081.10	картометрический метод	0.1	-
3083	744826.90	262074.67	картометрический метод	0.1	-
3084	744827.93	262074.81	картометрический метод	0.1	-
3085	744828.68	262070.48	картометрический метод	0.1	-
939	744860.71	262075.87	картометрический метод	0.1	-
940	744867.13	262077.22	картометрический метод	0.1	-
941	744866.22	262081.31	картометрический метод	0.1	-
942	744873.03	262083.02	картометрический метод	0.1	-
943	744871.76	262087.65	картометрический метод	0.1	-
944	744873.80	262093.15	картометрический метод	0.1	-
945	744886.38	262090.52	картометрический метод	0.1	-
946	744887.89	262085.43	картометрический метод	0.1	-
947	744901.17	262083.58	картометрический метод	0.1	-
948	744945.53	262099.18	картометрический метод	0.1	-
949	744966.22	262024.07	картометрический метод	0.1	-
950	744973.41	262021.68	картометрический метод	0.1	-
951	744995.16	262026.90	картометрический метод	0.1	-
952	744998.58	262005.78	картометрический метод	0.1	-
953	745003.49	261972.01	картометрический метод	0.1	-
954	745021.23	261884.02	картометрический метод	0.1	-
955	745016.60	261884.38	картометрический метод	0.1	-
956	744991.48	261878.20	картометрический метод	0.1	-

1	2	3	4	5	6
957	744990.10	261878.59	картометрический метод	0.1	-
958	744988.33	261884.69	картометрический метод	0.1	-
959	744988.26	261885.18	картометрический метод	0.1	-
960	744986.53	261897.92	картометрический метод	0.1	-
961	744985.90	261897.78	картометрический метод	0.1	-
962	744968.91	261894.16	картометрический метод	0.1	-
963	744964.37	261893.55	картометрический метод	0.1	-
964	744968.52	261872.86	картометрический метод	0.1	-
965	744959.59	261870.64	картометрический метод	0.1	-
966	744959.47	261870.17	картометрический метод	0.1	-
967	744964.78	261852.10	картометрический метод	0.1	-
968	744956.88	261848.61	картометрический метод	0.1	-
969	744955.60	261851.80	картометрический метод	0.1	-
970	744954.12	261856.62	картометрический метод	0.1	-
971	744953.90	261858.68	картометрический метод	0.1	-
972	744949.34	261857.12	картометрический метод	0.1	-
973	744931.70	261851.13	картометрический метод	0.1	-
974	744935.26	261839.05	картометрический метод	0.1	-
975	744937.56	261831.26	картометрический метод	0.1	-
976	744945.12	261834.17	картометрический метод	0.1	-
977	744945.27	261833.72	картометрический метод	0.1	-
978	744956.98	261838.91	картометрический метод	0.1	-
979	744958.90	261834.52	картометрический метод	0.1	-

1	2	3	4	5	6
980	744963.95	261823.01	картометрический метод	0.1	-
981	744975.78	261802.88	картометрический метод	0.1	-
982	744979.09	261807.57	картометрический метод	0.1	-
983	744981.40	261809.66	картометрический метод	0.1	-
984	745026.59	261818.10	картометрический метод	0.1	-
985	745031.61	261818.99	картометрический метод	0.1	-
986	745050.00	261702.33	картометрический метод	0.1	-
987	745045.70	261701.61	картометрический метод	0.1	-
988	744981.49	261691.91	картометрический метод	0.1	-
989	744946.09	261689.29	картометрический метод	0.1	-
990	744923.90	261682.91	картометрический метод	0.1	-
991	744937.36	261647.34	картометрический метод	0.1	-
992	744954.15	261654.23	картометрический метод	0.1	-
993	744965.63	261626.98	картометрический метод	0.1	-
994	744967.72	261621.59	картометрический метод	0.1	-
995	744976.15	261625.89	картометрический метод	0.1	-
3365	744960.94	261658.08	картометрический метод	0.1	-
3066	744956.03	261655.90	картометрический метод	0.1	-
3067	744950.81	261667.19	картометрический метод	0.1	-
3068	744990.99	261686.44	картометрический метод	0.1	-
3069	744993.88	261687.95	картометрический метод	0.1	-
3070	745018.26	261645.41	картометрический метод	0.1	-
997	745022.96	261647.18	картометрический метод	0.1	-

1	2	3	4	5	6
998	745029.33	261650.14	картометрический метод	0.1	-
999	745053.22	261657.41	картометрический метод	0.1	-
1000	745056.90	261658.54	картометрический метод	0.1	-
1001	745062.19	261624.98	картометрический метод	0.1	-
1002	745077.22	261628.19	картометрический метод	0.1	-
1003	745041.17	261853.72	картометрический метод	0.1	-
1004	745041.06	261862.15	картометрический метод	0.1	-
1005	745016.40	262020.53	картометрический метод	0.1	-
1006	745009.02	262066.24	картометрический метод	0.1	-
1007	745007.72	262077.82	картометрический метод	0.1	-
1008	744996.81	262180.96	картометрический метод	0.1	-
1009	744994.51	262205.70	картометрический метод	0.1	-
1010	744992.21	262230.44	картометрический метод	0.1	-
1	744937.74	262317.22	картометрический метод	0.1	-
ЕОЗ участок 1 (внешний контур 2)					
321	743760.89	262445.05	картометрический метод	0.1	-
322	743772.58	262452.39	картометрический метод	0.1	-
323	743766.51	262461.71	картометрический метод	0.1	-
331	743742.71	262447.30	картометрический метод	0.1	-
332	743713.63	262427.73	картометрический метод	0.1	-
3288	743719.10	262419.61	картометрический метод	0.1	-
3289	743751.72	262440.56	картометрический метод	0.1	-
3290	743758.02	262444.61	картометрический метод	0.1	-
321	743760.89	262445.05	картометрический метод	0.1	-

1	2	3	4	5	6
ЕОЗ участок 1 (внутренний контур 1)					
3356	745024.02	261835.15	картометрический метод	0.1	-
3357	745018.21	261873.74	картометрический метод	0.1	-
3358	745014.00	261875.86	картометрический метод	0.1	-
3359	744992.56	261869.93	картометрический метод	0.1	-
3360	744985.14	261866.83	картометрический метод	0.1	-
3361	744982.43	261865.25	картометрический метод	0.1	-
3362	744978.87	261862.47	картометрический метод	0.1	-
3363	744977.07	261859.30	картометрический метод	0.1	-
3364	744976.17	261857.26	картометрический метод	0.1	-
3365	744975.33	261854.63	картометрический метод	0.1	-
3366	744971.83	261849.60	картометрический метод	0.1	-
3367	744977.97	261824.66	картометрический метод	0.1	-
3368	744993.71	261828.21	картометрический метод	0.1	-
3369	744995.18	261821.61	картометрический метод	0.1	-
3370	745004.04	261823.65	картометрический метод	0.1	-
3371	745002.50	261830.21	картометрический метод	0.1	-
3356	745024.02	261835.15	картометрический метод	0.1	-
ЕОЗ участок 1 (внутренний контур 2)					
3372	744987.08	261880.08	картометрический метод	0.1	-
3373	744984.68	261892.14	картометрический метод	0.1	-
3374	744973.49	261890.01	картометрический метод	0.1	-
3375	744975.82	261877.95	картометрический метод	0.1	-
3372	744987.08	261880.08	картометрический метод	0.1	-

1	2	3	4	5	6
ЕОЗ участок 1 (внутренний контур 3)					
3376	744955.54	261850.24	картометрический метод	0.1	-
3377	744953.54	261856.30	картометрический метод	0.1	-
3378	744940.22	261851.70	картометрический метод	0.1	-
3379	744942.35	261845.44	картометрический метод	0.1	-
3376	744955.54	261850.24	картометрический метод	0.1	-
ЕОЗ участок 1 (внутренний контур 4)					
3380	744976.70	262147.44	картометрический метод	0.1	-
3381	744946.06	262143.79	картометрический метод	0.1	-
3382	744953.40	262096.84	картометрический метод	0.1	-
3383	744967.06	262045.50	картометрический метод	0.1	-
3384	744990.46	262046.64	картометрический метод	0.1	-
3385	744995.90	262060.43	картометрический метод	0.1	-
3386	744992.10	262097.14	картометрический метод	0.1	-
3387	744984.41	262110.72	картометрический метод	0.1	-
3388	744976.84	262146.28	картометрический метод	0.1	-
3380	744976.70	262147.44	картометрический метод	0.1	-
ЕОЗ участок 1 (внутренний контур 5)					
3389	744780.23	262086.40	картометрический метод	0.1	-
3390	744772.76	262085.03	картометрический метод	0.1	-
3391	744768.85	262084.57	картометрический метод	0.1	-
3392	744764.64	262083.59	картометрический метод	0.1	-
3393	744757.58	262081.73	картометрический метод	0.1	-
3394	744757.66	262071.71	картометрический метод	0.1	-

1	2	3	4	5	6
3395	744771.57	262058.26	картометрический метод	0.1	-
3396	744777.92	262058.36	картометрический метод	0.1	-
3397	744784.46	262060.05	картометрический метод	0.1	-
3389	744780.23	262086.40	картометрический метод	0.1	-
ЕОЗ участок 1 (внутренний контур 6)					
3398	744090.77	262259.08	картометрический метод	0.1	-
3399	744087.09	262259.66	картометрический метод	0.1	-
3400	744086.58	262256.06	картометрический метод	0.1	-
3401	744090.28	262255.56	картометрический метод	0.1	-
3398	744090.77	262259.08	картометрический метод	0.1	-
ЕОЗ участок 1 (внутренний контур 7)					
3402	743272.29	261941.54	картометрический метод	0.1	-
3403	743249.26	261978.26	картометрический метод	0.1	-
3404	743186.04	261938.52	картометрический метод	0.1	-
3405	743186.57	261937.67	картометрический метод	0.1	-
3406	743187.61	261936.03	картометрический метод	0.1	-
3407	743187.77	261936.13	картометрический метод	0.1	-
3408	743207.84	261905.46	картометрический метод	0.1	-
3409	743218.06	261911.72	картометрический метод	0.1	-
3410	743225.37	261916.16	картометрический метод	0.1	-
3411	743227.48	261912.99	картометрический метод	0.1	-
3402	743272.29	261941.54	картометрический метод	0.1	-
ЕОЗ участок 1 (внутренний контур 8)					
3412	742862.06	261695.48	картометрический метод	0.1	-

1	2	3	4	5	6
3413	742858.63	261700.87	картометрический метод	0.1	-
3414	742851.01	261713.50	картометрический метод	0.1	-
3415	742794.54	261678.15	картометрический метод	0.1	-
3416	742794.01	261673.85	картометрический метод	0.1	-
3417	742810.55	261645.45	картометрический метод	0.1	-
3418	742812.22	261646.54	картометрический метод	0.1	-
3419	742827.37	261655.73	картометрический метод	0.1	-
3420	742820.64	261666.82	картометрический метод	0.1	-
3421	742820.60	261668.41	картометрический метод	0.1	-
3412	742862.06	261695.48	картометрический метод	0.1	-
ЕОЗ участок 1 (внутренний контур 9)					
3422	742126.55	261305.98	картометрический метод	0.1	-
3423	742113.26	261328.27	картометрический метод	0.1	-
3424	742091.63	261314.88	картометрический метод	0.1	-
3425	742085.28	261310.88	картометрический метод	0.1	-
3426	742084.74	261311.72	картометрический метод	0.1	-
3427	742074.04	261304.99	картометрический метод	0.1	-
3428	742068.74	261302.75	картометрический метод	0.1	-
3429	742058.25	261296.44	картометрический метод	0.1	-
3430	742050.13	261291.63	картометрический метод	0.1	-
3431	742065.38	261267.47	картометрический метод	0.1	-
3422	742126.55	261305.98	картометрический метод	0.1	-
ЕОЗ участок 1 (внутренний контур 10)					
3432	742225.86	261368.34	картометрический метод	0.1	-

1	2	3	4	5	6
3433	742212.88	261388.64	картометрический метод	0.1	-
3434	742199.50	261380.24	картометрический метод	0.1	-
3435	742198.38	261382.00	картометрический метод	0.1	-
3436	742197.19	261381.24	картометрический метод	0.1	-
3437	742195.44	261380.08	картометрический метод	0.1	-
3438	742186.97	261374.50	картометрический метод	0.1	-
3439	742181.35	261383.46	картометрический метод	0.1	-
3440	742171.81	261377.40	картометрический метод	0.1	-
3441	742172.39	261376.47	картометрический метод	0.1	-
3442	742170.87	261375.45	картометрический метод	0.1	-
3443	742171.08	261375.06	картометрический метод	0.1	-
3444	742170.14	261374.45	картометрический метод	0.1	-
3445	742175.89	261365.11	картометрический метод	0.1	-
3446	742152.03	261349.85	картометрический метод	0.1	-
3447	742164.65	261329.58	картометрический метод	0.1	-
3448	742167.21	261331.13	картометрический метод	0.1	-
3449	742178.88	261338.49	картометрический метод	0.1	-
3432	742225.86	261368.34	картометрический метод	0.1	-
ЕОЗ участок 1 (внутренний контур 11)					
3450	742816.38	261750.73	картометрический метод	0.1	-
3451	742812.67	261756.55	картометрический метод	0.1	-
3452	742807.50	261764.46	картометрический метод	0.1	-
3453	742772.74	261742.25	картометрический метод	0.1	-
3454	742760.07	261763.21	картометрический метод	0.1	-

1	2	3	4	5	6
3455	742752.26	261775.93	картометрический метод	0.1	-
3456	742738.81	261767.47	картометрический метод	0.1	-
3457	742766.71	261722.00	картометрический метод	0.1	-
3458	742770.53	261721.14	картометрический метод	0.1	-
3450	742816.38	261750.73	картометрический метод	0.1	-
ЕОЗ участок 1 (внутренний контур 12)					
3459	742847.06	261870.79	картометрический метод	0.1	-
3460	742843.08	261876.82	картометрический метод	0.1	-
3461	742842.07	261876.30	картометрический метод	0.1	-
3462	742829.99	261868.53	картометрический метод	0.1	-
3463	742829.19	261868.09	картометрический метод	0.1	-
3464	742833.22	261861.96	картометрический метод	0.1	-
3459	742847.06	261870.79	картометрический метод	0.1	-
ЕОЗ участок 1 (внутренний контур 13)					
3465	743420.88	262132.97	картометрический метод	0.1	-
3466	743401.01	262164.32	картометрический метод	0.1	-
3467	743401.52	262164.63	картометрический метод	0.1	-
3468	743398.90	262168.77	картометрический метод	0.1	-
3469	743398.39	262168.44	картометрический метод	0.1	-
3470	743390.21	262181.37	картометрический метод	0.1	-
3471	743334.42	262146.11	картометрический метод	0.1	-
3472	743366.75	262097.58	картометрический метод	0.1	-
3473	743371.45	262100.65	картометрический метод	0.1	-
3474	743387.17	262110.93	картометрический метод	0.1	-

1	2	3	4	5	6
3465	743420.88	262132.97	картометрический метод	0.1	-
ЕОЗ участок 1 (внутренний контур 14)					
3475	743461.55	262189.32	картометрический метод	0.1	-
3476	743458.25	262194.30	картометрический метод	0.1	-
3477	743453.27	262191.02	картометрический метод	0.1	-
3478	743456.57	262186.05	картометрический метод	0.1	-
3475	743461.55	262189.32	картометрический метод	0.1	-
ЕОЗ участок 1 (внутренний контур 15)					
3479	743941.31	263256.34	картометрический метод	0.1	-
3480	743928.42	263275.05	картометрический метод	0.1	-
3481	743919.98	263269.01	картометрический метод	0.1	-
3482	743914.39	263264.96	картометрический метод	0.1	-
3483	743894.41	263251.11	картометрический метод	0.1	-
3484	743907.79	263232.36	картометрический метод	0.1	-
3479	743941.31	263256.34	картометрический метод	0.1	-
ЕОЗ участок 2 (внешний контур)					
1011	744181.36	261503.09	картометрический метод	0.1	-
1012	743985.59	261528.51	картометрический метод	0.1	-
1013	743981.62	261529.06	картометрический метод	0.1	-
1014	743975.66	261484.20	картометрический метод	0.1	-
1015	743979.26	261483.70	картометрический метод	0.1	-
1016	744000.36	261480.76	картометрический метод	0.1	-
1017	744002.50	261493.08	картометрический метод	0.1	-
1018	744023.69	261489.53	картометрический метод	0.1	-

1	2	3	4	5	6
1019	744021.16	261469.55	картометрический метод	0.1	-
3485	744044.62	261466.64	картометрический метод	0.1	-
3486	744047.98	261489.33	картометрический метод	0.1	-
3487	744130.57	261478.82	картометрический метод	0.1	-
3488	744117.44	261381.80	картометрический метод	0.1	-
3489	744099.82	261384.12	картометрический метод	0.1	-
3490	744106.09	261434.74	картометрический метод	0.1	-
3491	744066.44	261439.21	картометрический метод	0.1	-
3492	744063.69	261438.36	картометрический метод	0.1	-
3493	744059.67	261434.77	картометрический метод	0.1	-
3494	744057.76	261431.59	картометрический метод	0.1	-
1026	744049.49	261432.55	картометрический метод	0.1	-
1027	744046.76	261414.69	картометрический метод	0.1	-
1028	744042.59	261390.70	картометрический метод	0.1	-
1029	744094.53	261384.82	картометрический метод	0.1	-
1030	744093.54	261375.14	картометрический метод	0.1	-
1031	744093.46	261374.37	картометрический метод	0.1	-
1032	744092.34	261363.43	картометрический метод	0.1	-
1033	744091.19	261352.19	картометрический метод	0.1	-
1034	744090.75	261350.17	картометрический метод	0.1	-
1035	744088.76	261337.53	картометрический метод	0.1	-
1036	744110.56	261334.67	картометрический метод	0.1	-
1037	744109.43	261326.50	картометрический метод	0.1	-

1	2	3	4	5	6
1038	744136.71	261322.61	картометрический метод	0.1	-
1039	744154.66	261451.12	картометрический метод	0.1	-
1040	744174.39	261448.78	картометрический метод	0.1	-
1041	744174.39	261448.81	картометрический метод	0.1	-
1042	744177.47	261472.86	картометрический метод	0.1	-
1011	744181.36	261503.09	картометрический метод	0.1	-
ЕОЗ участок 2 (внутренний контур)					
3495	744173.50	261473.36	картометрический метод	0.1	-
3496	744150.85	261476.23	картометрический метод	0.1	-
3497	744148.38	261458.09	картометрический метод	0.1	-
3498	744171.35	261455.22	картометрический метод	0.1	-
3495	744173.50	261473.36	картометрический метод	0.1	-
ЕОЗ участок 3 (внешний контур)					
1043	743821.62	261502.05	картометрический метод	0.1	-
1044	743801.06	261489.56	картометрический метод	0.1	-
1045	743793.05	261502.09	картометрический метод	0.1	-
1046	743785.95	261513.50	картометрический метод	0.1	-
1047	743758.53	261496.50	картометрический метод	0.1	-
1048	743774.86	261472.40	картометрический метод	0.1	-
1049	743755.66	261460.81	картометрический метод	0.1	-
1050	743719.15	261438.02	картометрический метод	0.1	-
1051	743727.69	261418.95	картометрический метод	0.1	-
1052	743732.01	261412.08	картометрический метод	0.1	-
1053	743781.29	261333.04	картометрический метод	0.1	-

1	2	3	4	5	6
1054	743846.38	261328.28	картометрический метод	0.1	-
1055	743869.09	261347.30	картометрический метод	0.1	-
1056	743859.16	261362.05	картометрический метод	0.1	-
1057	743878.00	261381.25	картометрический метод	0.1	-
1058	743891.42	261389.22	картометрический метод	0.1	-
1059	743865.60	261430.01	картометрический метод	0.1	-
1060	743821.76	261501.82	картометрический метод	0.1	-
1043	743821.62	261502.05	картометрический метод	0.1	-
ЕОЗ участок 3 (внутренний контур 1)					
3499	743847.78	261440.04	картометрический метод	0.1	-
3500	743785.20	261433.75	картометрический метод	0.1	-
3501	743786.40	261417.99	картометрический метод	0.1	-
3502	743786.13	261405.70	картометрический метод	0.1	-
3503	743782.20	261406.09	картометрический метод	0.1	-
3504	743781.01	261402.35	картометрический метод	0.1	-
3505	743779.83	261400.42	картометрический метод	0.1	-
3506	743779.56	261397.64	картометрический метод	0.1	-
3507	743776.84	261385.06	картометрический метод	0.1	-
3508	743774.26	261368.09	картометрический метод	0.1	-
3509	743779.43	261357.02	картометрический метод	0.1	-
3510	743787.96	261348.89	картометрический метод	0.1	-
3511	743795.24	261343.90	картометрический метод	0.1	-
3512	743799.64	261343.37	картометрический метод	0.1	-
3513	743830.70	261344.33	картометрический метод	0.1	-

1	2	3	4	5	6
3514	743834.28	261346.71	картометрический метод	0.1	-
3515	743836.77	261349.73	картометрический метод	0.1	-
3516	743838.54	261353.77	картометрический метод	0.1	-
3517	743842.28	261366.26	картометрический метод	0.1	-
3518	743851.31	261416.23	картометрический метод	0.1	-
3499	743847.78	261440.04	картометрический метод	0.1	-
ЕОЗ участок 3 (внутренний контур 2)					
3519	743798.57	261490.44	картометрический метод	0.1	-
3520	743786.57	261509.65	картометрический метод	0.1	-
3521	743781.20	261506.61	картометрический метод	0.1	-
3522	743786.92	261497.33	картометрический метод	0.1	-
3523	743782.28	261494.45	картометрический метод	0.1	-
3524	743788.82	261484.32	картометрический метод	0.1	-
3519	743798.57	261490.44	картометрический метод	0.1	-
ЕОЗ участок 4					
1061	744827.04	260058.06	картометрический метод	0.1	-
1062	744779.14	260036.64	картометрический метод	0.1	-
1063	744773.34	260039.25	картометрический метод	0.1	-
1064	744751.16	260140.30	картометрический метод	0.1	-
1065	744722.32	260124.58	картометрический метод	0.1	-
1066	744714.31	260122.46	картометрический метод	0.1	-
1067	744688.98	260104.94	картометрический метод	0.1	-
1068	744685.41	260099.89	картометрический метод	0.1	-
1069	744660.17	260079.12	картометрический метод	0.1	-

1	2	3	4	5	6
1070	744690.41	260039.20	картометрический метод	0.1	-
1071	744617.92	259981.23	картометрический метод	0.1	-
1072	744656.81	259947.19	картометрический метод	0.1	-
1073	744637.38	259940.12	картометрический метод	0.1	-
1074	744620.90	259929.78	картометрический метод	0.1	-
1075	744623.18	259926.79	картометрический метод	0.1	-
1076	744632.50	259912.44	картометрический метод	0.1	-
1077	744640.17	259901.72	картометрический метод	0.1	-
1078	744654.92	259881.18	картометрический метод	0.1	-
1079	744659.00	259875.77	картометрический метод	0.1	-
1080	744682.45	259892.70	картометрический метод	0.1	-
3525	744678.46	259897.51	картометрический метод	0.1	-
3526	744675.77	259902.02	картометрический метод	0.1	-
3527	744680.19	259907.81	картометрический метод	0.1	-
3528	744659.08	259941.26	картометрический метод	0.1	-
3529	744662.77	259944.18	картометрический метод	0.1	-
3530	744733.86	259993.07	картометрический метод	0.1	-
3531	744763.60	260012.13	картометрический метод	0.1	-
3532	744772.55	260017.87	картометрический метод	0.1	-
3533	744776.47	260020.37	картометрический метод	0.1	-
3534	744779.28	260015.92	картометрический метод	0.1	-
3535	744797.20	259986.81	картометрический метод	0.1	-
1082	744813.57	259960.91	картометрический метод	0.1	-

1	2	3	4	5	6
1083	744860.87	259996.89	картометрический метод	0.1	-
1061	744827.04	260058.06	картометрический метод	0.1	-
ЕОЗ участок 5 (внешний контур)					
1084	744789.73	263360.81	картометрический метод	0.1	-
1085	744751.31	263431.81	картометрический метод	0.1	-
1086	744752.41	263432.41	картометрический метод	0.1	-
1087	744751.16	263434.66	картометрический метод	0.1	-
1088	744730.57	263467.93	картометрический метод	0.1	-
1089	744726.21	263476.88	картометрический метод	0.1	-
1090	744728.10	263477.92	картометрический метод	0.1	-
1091	744727.48	263479.28	картометрический метод	0.1	-
1092	744721.72	263476.19	картометрический метод	0.1	-
1093	744706.70	263467.45	картометрический метод	0.1	-
1094	744693.68	263491.03	картометрический метод	0.1	-
1095	744688.97	263496.31	картометрический метод	0.1	-
1096	744633.09	263464.79	картометрический метод	0.1	-
1097	744637.50	263460.25	картометрический метод	0.1	-
1098	744642.32	263452.29	картометрический метод	0.1	-
1099	744651.41	263436.97	картометрический метод	0.1	-
1100	744654.58	263430.56	картометрический метод	0.1	-
1101	744656.22	263427.84	картометрический метод	0.1	-
1102	744663.06	263415.49	картометрический метод	0.1	-
1103	744668.62	263404.42	картометрический метод	0.1	-
3536	744673.33	263408.20	картометрический метод	0.1	-

1	2	3	4	5	6
3537	744690.56	263418.96	картометрический метод	0.1	-
3538	744696.84	263422.14	картометрический метод	0.1	-
3539	744704.53	263427.14	картометрический метод	0.1	-
3540	744711.98	263416.13	картометрический метод	0.1	-
3541	744712.46	263415.29	картометрический метод	0.1	-
3542	744714.56	263416.03	картометрический метод	0.1	-
3543	744717.29	263409.33	картометрический метод	0.1	-
3544	744718.72	263405.79	картометрический метод	0.1	-
3545	744719.92	263403.31	картометрический метод	0.1	-
3546	744724.22	263394.63	картометрический метод	0.1	-
3547	744725.08	263392.91	картометрический метод	0.1	-
3548	744727.42	263388.18	картометрический метод	0.1	-
3549	744727.20	263388.05	картометрический метод	0.1	-
3550	744732.24	263378.20	картометрический метод	0.1	-
1123	744732.45	263378.32	картометрический метод	0.1	-
1124	744752.51	263344.88	картометрический метод	0.1	-
1125	744757.66	263343.35	картометрический метод	0.1	-
1126	744769.70	263349.61	картометрический метод	0.1	-
1084	744789.73	263360.81	картометрический метод	0.1	-
ЕОЗ участок 5 (внутренний контур 1)					
3551	744778.96	263355.40	картометрический метод	0.1	-
3552	744770.98	263369.83	картометрический метод	0.1	-
3553	744763.04	263365.57	картометрический метод	0.1	-
3554	744771.02	263350.93	картометрический метод	0.1	-

1	2	3	4	5	6
3551	744778.96	263355.40	картометрический метод	0.1	-
ЕОЗ участок 5 (внутренний контур 2)					
3555	744766.58	263389.56	картометрический метод	0.1	-
3556	744758.94	263403.04	картометрический метод	0.1	-
3557	744746.48	263395.71	картометрический метод	0.1	-
3558	744747.91	263392.81	картометрический метод	0.1	-
3559	744752.14	263385.26	картометрический метод	0.1	-
3560	744753.85	263382.25	картометрический метод	0.1	-
3555	744766.58	263389.56	картометрический метод	0.1	-
ЕОЗ участок 5 (внутренний контур 3)					
3561	744756.20	263408.11	картометрический метод	0.1	-
3562	744749.49	263420.53	картометрический метод	0.1	-
3563	744743.40	263431.88	картометрический метод	0.1	-
3564	744737.11	263428.33	картометрический метод	0.1	-
3565	744730.04	263424.42	картометрический метод	0.1	-
3566	744730.43	263423.66	картометрический метод	0.1	-
3567	744734.42	263416.07	картометрический метод	0.1	-
3568	744736.21	263413.17	картометрический метод	0.1	-
3569	744737.89	263410.53	картометрический метод	0.1	-
3570	744741.28	263404.25	картометрический метод	0.1	-
3571	744743.04	263401.13	картометрический метод	0.1	-
3561	744756.20	263408.11	картометрический метод	0.1	-
ЕОЗ участок 6					
1127	743582.82	263193.99	картометрический метод	0.1	-
1128	743580.89	263201.83	картометрический метод	0.1	-
1129	743577.81	263213.04	картометрический метод	0.1	-

1	2	3	4	5	6
1130	743573.41	263228.59	картометрический метод	0.1	-
1131	743560.69	263232.64	картометрический метод	0.1	-
3576	743568.03	263207.72	картометрический метод	0.1	-
3577	743557.77	263204.20	картометрический метод	0.1	-
3578	743558.26	263202.61	картометрический метод	0.1	-
3579	743552.02	263200.46	картометрический метод	0.1	-
3580	743551.40	263202.02	картометрический метод	0.1	-
3581	743544.30	263199.70	картометрический метод	0.1	-
3582	743542.82	263204.27	картометрический метод	0.1	-
3583	743541.72	263203.85	картометрический метод	0.1	-
1139	743519.13	263210.44	картометрический метод	0.1	-
1140	743513.38	263191.96	картометрический метод	0.1	-
1141	743520.25	263190.10	картометрический метод	0.1	-
1142	743529.04	263187.52	картометрический метод	0.1	-
1143	743537.56	263184.86	картометрический метод	0.1	-
1144	743554.39	263179.63	картометрический метод	0.1	-
1145	743576.55	263173.62	картометрический метод	0.1	-
1127	743582.82	263193.99	картометрический метод	0.1	-

3. Сведения о характерных точках части (частей) границы объекта

Обозначение характерных точек границ	Координаты, м		Метод определения координат характерной точки	Средняя квадратическая погрешность положения характерной точки (Mt), м	Описание Обозначения точки на местности (при наличии)
	X	Y			
1	2	3	4	5	6
-	-	-	-	-	-



Раздел 4

План границ объекта



Масштаб 1: 4300

Используемые условные знаки и обозначения:

-  Граница объекта
- 1**• Обозначение и номер характерной точки границы объекта
-  Территория объекта

Подпись (К.В. Иванов)

Дата "30" сентября 2021 г.

Режимы использования земель и земельных участков в границах территории единой охранной зоны объектов культурного наследия (индекс «ЕОЗ»)

1.1. В границах территории единой охранной зоны (индекс «ЕОЗ») разрешается:

1.1.1. Капитальный ремонт и реконструкция без увеличения существующих параметров (высота/площадь застройки) объектов капитального строительства.

1.1.2. Сохранение высотных параметров, ценных элементов фасадов и характера кровельного завершения застройки при реконструкции.

1.1.3. Сохранение элементов исторической планировочной структуры, в том числе исторических линий застройки улиц и площадей.

1.1.4. Сохранение и преемственное развитие существующего озеленения.

1.1.5. Прокладка инженерных коммуникаций подземным способом с последующим благоустройством территории и рекультивацией нарушенных земель.

1.1.6. Ремонт, реконструкция существующих линейных объектов, в том числе реконструкция существующих наземных и надземных инженерных коммуникаций с их прокладкой подземным способом, установка отдельно стоящего оборудования уличного освещения, с последующим благоустройством территории и рекультивацией нарушенных земель.

1.1.7. Благоустройство и озеленение, не нарушающие визуального восприятия объектов культурного наследия, в том числе выявленных объектов культурного наследия.

1.1.8. Проведение санитарных рубок, рубок ухода, а также ландшафтных рубок древесно-кустарниковой растительности.

1.1.9. Размещение временных сооружений на период проведения культурно-массовых мероприятий.

1.1.10. Установка временных элементов информационно-декоративного оформления (мобильные информационные конструкции), включая праздничное, в том числе временных строительных ограждающих конструкций.

1.1.11. Устройство информационных надписей и обозначений не выше первого этажа здания.

1.1.12. Проведение мероприятий, направленных на обеспечение экологической, пожарной и технической безопасности.

1.1.13. Реконструкция элементов улично-дорожной сети.

1.2. В границах территории единой охранной зоны (индекс «ЕОЗ») запрещается:

1.2.1. Размещение объектов капитального строительства, за исключением применения специальных мер, направленных на сохранение и восстановление (регенерацию) историко-градостроительной и (или) природной среды объекта культурного наследия (восстановление, воссоздание, восполнение частично или полностью утраченных элементов и (или) характеристик историко-градостроительной и (или) природной среды).

1.2.2. Установка на тротуарах, газонах, рядом с входными группами отдельно стоящих сборно-разборных (складных) конструкций – штендеров.

1.2.3. Устройство входов, расположенных выше первого этажа, на фасадах объектов культурного наследия, в том числе выявленных объектов культурного наследия.

1.2.4. Применение строительных технологий, создающих динамические нагрузки и оказывающих негативное воздействие на объекты культурного наследия, выявленные объекты культурного наследия.

1.2.5. Хозяйственная деятельность, нарушающая целостность объектов культурного наследия, создающая угрозу их повреждения, разрушения или уничтожения.

1.2.6. Прокладка наземных и надземных инженерных коммуникаций (теплотрасс, газопровода, линий электропередачи).

1.2.7. Установка на фасадах исторических зданий, построенных до 1956 г. и формирующих линии застройки улиц, антенн, наружных блоков вентиляции и кондиционирования и иных средств технического обслуживания.

1.2.8. Размещение на фасадах зданий, формирующих линии застройки улиц и находящихся в совидимости с объектами культурного наследия, всех видов рекламных вывесок, конструкций, кроме выполненных в виде отдельных элементов (букв, обозначений, декоративных элементов, возможно использование подложки в виде прозрачной основы) без внутренней или внешней подсветки (данный пункт не касается информационных элементов и устройств, предназначенных для размещения информации, не содержащей сведения рекламного характера – вывески, режимные таблички, указатели).

1.2.9. Устройство свалок и организация необорудованных мест для мусора.

Общие требования к градостроительным регламентам в границах территории единой охранной зоны объектов культурного наследия (индекс «ЕОЗ»)

2.1. В границах территории единой охранной зоны (индекс «ЕОЗ») разрешается:

2.1.1. Высота ограждений по линии застройки улицы не более 1,8 м.

2.1.2. Конфигурация кровли – двухскатная или вальмовая без изломов.

2.1.3. Максимальный размер вывески в виде информационных конструкций, состоящих из отдельных букв и знаков, не может превышать 5 м в длину, общая длина настенной информационной конструкции не может превышать 70% длины фасада.

2.1.4. Размер режимной таблички не должен быть более 0,6 м x 0,4 м на расстоянии не далее 5 метров от входа.

2.1.5. Использование в отделке фасадов натуральных отделочных материалов (натуральный камень, керамический кирпич, дерево, штукатурка с окраской).

2.1.6. Цветовое решение фасадов – применяемые колеры – коричневый, желтый, серый, белый, зеленый и их оттенки, светлые или средне насыщенные тона, за исключением цветового решения фасадов учреждений образования.

2.1.7. Цветовое решение кровли – применяемые колеры – коричневый, серый, зеленый, синий и их оттенки, темные или насыщенные тона.

2.1.8. Сохранение уникальных элементов фасадов исторической застройки (лепнина, рустовка, карнизы, окна и т.д.).

2.2. В границах территории единой охранной зоны (индекс «ЕОЗ») запрещается:

2.2.1. Установка глухих ограждений из профилированного металлического листа, поликарбоната по линии застройки улиц.

2. Единая зона регулирования застройки и хозяйственной деятельности объектов культурного наследия (индекс «ЕЗРЗ»)

В границах единой зоны регулирования застройки и хозяйственной деятельности выделен 1 участок с индексом «ЕЗРЗ-0», 19 участков с индексом «ЕЗРЗ-1», 7 участков с индексом «ЕЗРЗ-2» и 66 участков с индексом «ЕЗРЗ-3».

Описание местоположения границ

Единая зона регулирования застройки и хозяйственной
деятельности объектов культурного наследия
(индексы «ЕЗРЗ-0», «ЕЗРЗ-1», «ЕЗРЗ-2», «ЕЗРЗ-3»)

(наименование объекта, местоположение границ которого описано (далее – объект))

Раздел 1

Сведения об объекте		
№ п/п	Характеристики объекта	Описание характеристик
1	2	3
1	Местоположение объекта	Тульская область, город Тула
2	Площадь объекта +/- величина погрешности определения площади (Р +/- Дельта Р)	ЕЗРЗ-0 участок 1 – 506684 +/- 8096,92 м ² ЕЗРЗ-1 участок 1 – 4053 +/- 724,17 м ² ЕЗРЗ-1 участок 2 – 51712 +/- 2387,73 м ² ЕЗРЗ-1 участок 3 – 26719 +/- 1716,32 м ² ЕЗРЗ-1 участок 4 – 15716 +/- 1316,32 м ² ЕЗРЗ-1 участок 5 – 6908 +/- 945,43 м ² ЕЗРЗ-1 участок 6 – 2088 +/- 519,78 м ² ЕЗРЗ-1 участок 7 – 164108 +/- 4253,58 м ² ЕЗРЗ-1 участок 8 – 29319 +/- 1797,89 м ² ЕЗРЗ-1 участок 9 – 97329 +/- 3275,75 м ² ЕЗРЗ-1 участок 10 – 64306 +/- 2662,66 м ² ЕЗРЗ-1 участок 11 – 176854 +/- 4415,67 м ² ЕЗРЗ-1 участок 12 – 11400 +/- 1121,09 м ² ЕЗРЗ-1 участок 13 – 8291 +/- 1035,75 м ² ЕЗРЗ-1 участок 14 – 2591 +/- 579,01 м ² ЕЗРЗ-1 участок 15 – 327017 +/- 4004,47 м ² ЕЗРЗ-1 участок 16 – 49505 +/- 2530,91 м ² ЕЗРЗ-1 участок 17 – 33963 +/- 1935,05 м ² ЕЗРЗ-1 участок 18 – 95719 +/- 3248,54 м ² ЕЗРЗ-1 участок 19 – 82386 +/- 3013,81 м ² ЕЗРЗ-2 участок 1 – 11825 +/- 1141,8 м ² ЕЗРЗ-2 участок 2 – 226120 +/- 4992,97 м ² ЕЗРЗ-2 участок 3 – 30631 +/- 1837,68 м ² ЕЗРЗ-2 участок 4 – 42933 +/- 2175,63 м ² ЕЗРЗ-2 участок 5 – 8558 +/- 971,35 м ² ЕЗРЗ-2 участок 6 – 136608 +/- 3880,85 м ² ЕЗРЗ-3 участок 7 – 64084 +/- 2658,06 м ² ЕЗРЗ-3 участок 1 – 17899 +/- 1521,83 м ² ЕЗРЗ-3 участок 2 – 22988 +/- 1591,99 м ² ЕЗРЗ-3 участок 3 – 28441 +/- 1770,77 м ² ЕЗРЗ-3 участок 4 – 451944 +/- 7058,81 м ² ЕЗРЗ-3 участок 5 – 44170 +/- 2390,65 м ² ЕЗРЗ-3 участок 6 – 68311 +/- 2973,01 м ² ЕЗРЗ-3 участок 7 – 38054 +/- 2218,97 м ² ЕЗРЗ-3 участок 8 – 51521 +/- 2581,92 м ²

	<p> ЕЗРЗ-3 участок 9 - 42431 +/- 2343,11 м² ЕЗРЗ-3 участок 10 - 24091 +/- 1765,54 м² ЕЗРЗ-3 участок 11 - 82746 +/- 3020,39 м² ЕЗРЗ-3 участок 12 - 21567 +/- 1670,5 м² ЕЗРЗ-3 участок 13 - 216544 +/- 5293,28 м² ЕЗРЗ-3 участок 14 - 51169 +/- 2573,09 м² ЕЗРЗ-3 участок 15 - 231092 +/- 5468,19 м² ЕЗРЗ-3 участок 16 - 61020 +/- 2809,88 м² ЕЗРЗ-3 участок 17 - 9734 +/- 1122,27 м² ЕЗРЗ-3 участок 18 - 61229 +/- 2814,69 м² ЕЗРЗ-3 участок 19 - 134746 +/- 4175,51 м² ЕЗРЗ-3 участок 20 - 117591 +/- 3600,61 м² ЕЗРЗ-3 участок 21 - 32394 +/- 2047,31 м² ЕЗРЗ-3 участок 22 - 13536 +/- 1221,62 м² ЕЗРЗ-3 участок 23 - 40065 +/- 2 276,85 м² ЕЗРЗ-3 участок 24 - 6398 +/- 909,86 м² ЕЗРЗ-3 участок 25 - 10586 +/- 10/80,33 м² ЕЗРЗ-3 участок 26 - 15799 +/- 1 429,77 м² ЕЗРЗ-3 участок 27 - 179961 +/- 4454,29 м² ЕЗРЗ-3 участок 28 - 62717 +/- 2 848,68 м² ЕЗРЗ-3 участок 29 - 49111 +/- 2 520,81 м² ЕЗРЗ-3 участок 30 - 50000 +/- 2347,87 м² ЕЗРЗ-3 участок 31 - 560037 +/- 8 512,55 м² ЕЗРЗ-3 участок 32 - 139127 +/- 4 242,85 м² ЕЗРЗ-3 участок 33 - 84967 +/- 3060,66 м² ЕЗРЗ-3 участок 34 - 51632 +/- 2 584,7 м² ЕЗРЗ-3 участок 35 - 77482 +/- 3 166,3 м² ЕЗРЗ-3 участок 36 - 111499 +/- 3506,1 м² ЕЗРЗ-3 участок 37 - 49352 +/- 2 526,99 м² ЕЗРЗ-3 участок 38 - 236764 +/- 5 534,89 м² ЕЗРЗ-3 участок 39 - 104986 +/- 3 685,68 м² ЕЗРЗ-3 участок 40 - 32798 +/- 2 060,04 м² ЕЗРЗ-3 участок 41 - 20413 +/- 1 625,19 м² ЕЗРЗ-3 участок 42 - 13342 +/- 1 313,9 м² ЕЗРЗ-3 участок 43 - 6180 +/- 894,22 м² ЕЗРЗ-3 участок 44 - 17588 +/- 1 508,55 м² ЕЗРЗ-3 участок 45 - 20944 +/- 1 646,19 м² ЕЗРЗ-3 участок 46 - 31939 +/- 2 032,88 м² ЕЗРЗ-3 участок 47 - 18668 +/- 1 555,01 м² ЕЗРЗ-3 участок 48 - 14038 +/- 1 347,73 м² ЕЗРЗ-3 участок 49 - 63201 +/- 2 639,68 м² ЕЗРЗ-3 участок 50 - 32616 +/- 1896,29 м² ЕЗРЗ-3 участок 51 - 100892 +/- 3335,17 м² ЕЗРЗ-3 участок 52 - 52141 +/- 2397,61 м² ЕЗРЗ-3 участок 53 - 100393 +/- 3326,91 м² ЕЗРЗ-3 участок 54 - 383214 +/- 7 041,61 м² ЕЗРЗ-3 участок 55 - 41594 +/- 2 319,89 м² ЕЗРЗ-3 участок 56 - 93388 +/- 3208,74 м² ЕЗРЗ-3 участок 57 - 71136 +/- 3 033,86 м² ЕЗРЗ-3 участок 58 - 12403 +/- 1 266,82 м² ЕЗРЗ-3 участок 59 - 20658 +/- 1 634,92 м² ЕЗРЗ-3 участок 60 - 310291 +/- 6 336,3 м² ЕЗРЗ-3 участок 61 - 145470 +/- 4 338,49 м² ЕЗРЗ-3 участок 62 - 43587 +/- 2 374,82 м² </p>
--	-------------------------------------------------------------------------------------------------------------------------------------------------------------------------------------------------------------------------------------------------------------------------------------------------------------------------------------------------------------------------------------------------------------------------------------------------------------------------------------------------------------------------------------------------------------------------------------------------------------------------------------------------------------------------------------------------------------------------------------------------------------------------------------------------------------------------------------------------------------------------------------------------------------------------------------------------------------------------------------------------------------------------------------------------------------------------------------------------------------------------------------------------------------------------------------------------------------------------------------------------------------------------------------------------------------------------------------------------------------------------------------------------------------------------------------------------------------------------------------------------------------------------------------------------------------------------------------------------------------------------------------------------------------------------------------------------------------------------------------------------------------------------------------------------------------------------------------------------------------------------------------------------------------------------------------------------------------------------------------------------------------------------------------------------------------------------------------------------------------------------------------------------------------------------------------------------------------------------------------------------------------------------------------------------------------------------------------------------------------------------------------------------------------------------------------------------------------------------------------------------------------------------------------------------------------------------------------------------------------------------------------------------------------------------------------------------------------------------------------------------------------------------------------------------------------------------------------------------------------------------------------------------------------------------------------------------------------------------------------------------------------------------------------------------------------------------------------------------------------------------------------------------------------------------------------------------------------------------------------------

		ЕЗРЗ-3 участок 63 - 657919 +/- 8516,78 м ² ЕЗРЗ-3 участок 64 - 626392 +/- 8310,22 м ² ЕЗРЗ-3 участок 65 - 52859 +/- 2 615,24 м ² ЕЗРЗ-3 участок 66 - 576038 +/- 8 633,3 м ²
3	Иные характеристики объекта	-

Раздел 2

Сведения о местоположении границ объекта					
Система координат <u>Местная система координат МСК-71.1 зона 1</u>					
1. Сведения о характерных точках границ объекта					
Обозначение характерных точек границ	Координаты, м		Метод определения координат характерной точки	Средняя квадратическая погрешность положения характерной точки (M), м	Описание обозначения точки на местности (при наличии)
	X	Y			
1	2	3	4	5	6
ЕЗРЗ-0 участок 1					
1173	745284.95	260512.64	картометрический метод	0.1	-
1174	745308.37	260508.50	картометрический метод	0.1	-
1175	745358.64	260500.54	картометрический метод	0.1	-
1176	745362.41	260495.59	картометрический метод	0.1	-
1177	745385.90	260496.28	картометрический метод	0.1	-
1178	745387.91	260497.96	картометрический метод	0.1	-
1179	745400.30	260496.56	картометрический метод	0.1	-
1180	745448.53	260492.61	картометрический метод	0.1	-
1181	745456.81	260512.12	картометрический метод	0.1	-
1182	745467.27	260533.25	картометрический метод	0.1	-
1183	745480.90	260553.27	картометрический метод	0.1	-
1184	745489.65	260571.08	картометрический метод	0.1	-
1185	745491.05	260567.99	картометрический метод	0.1	-
1186	745499.41	260573.46	картометрический метод	0.1	-

1	2	3	4	5	6
1187	745519.29	260580.89	картометрический метод	0.1	-
1188	745507.29	260632.92	картометрический метод	0.1	-
1189	745503.82	260644.03	картометрический метод	0.1	-
1190	745492.18	260681.30	картометрический метод	0.1	-
1191	745483.52	260714.02	картометрический метод	0.1	-
1192	745476.95	260713.37	картометрический метод	0.1	-
1193	745465.57	260802.77	картометрический метод	0.1	-
1194	745460.78	260834.75	картометрический метод	0.1	-
1195	745451.13	260901.21	картометрический метод	0.1	-
1196	745447.61	260952.98	картометрический метод	0.1	-
1197	745441.76	261013.72	картометрический метод	0.1	-
1198	745435.72	261058.73	картометрический метод	0.1	-
1199	745424.36	261098.75	картометрический метод	0.1	-
1200	745420.67	261145.37	картометрический метод	0.1	-
1201	745418.06	261169.88	картометрический метод	0.1	-
1202	745416.42	261190.97	картометрический метод	0.1	-
1203	745413.91	261230.21	картометрический метод	0.1	-
1204	745411.28	261260.03	картометрический метод	0.1	-
1205	745410.07	261302.69	картометрический метод	0.1	-
1206	745409.59	261344.38	картометрический метод	0.1	-
1207	745408.56	261428.58	картометрический метод	0.1	-
1208	745406.74	261449.70	картометрический метод	0.1	-
1209	745404.87	261480.76	картометрический метод	0.1	-

1	2	3	4	5	6
1210	745402.33	261523.00	картометрический метод	0.1	-
1211	745395.07	261616.94	картометрический метод	0.1	-
1212	745393.86	261641.31	картометрический метод	0.1	-
1213	745391.59	261661.73	картометрический метод	0.1	-
1214	745382.86	261731.07	картометрический метод	0.1	-
1215	745380.43	261755.66	картометрический метод	0.1	-
1216	745371.73	261843.60	картометрический метод	0.1	-
1217	745368.16	261863.57	картометрический метод	0.1	-
1218	745356.84	261911.63	картометрический метод	0.1	-
1219	745351.93	261931.05	картометрический метод	0.1	-
1220	745347.02	261950.46	картометрический метод	0.1	-
1221	745340.32	261979.67	картометрический метод	0.1	-
1222	745321.70	262034.92	картометрический метод	0.1	-
1223	745307.06	262069.53	картометрический метод	0.1	-
1224	745287.51	262110.90	картометрический метод	0.1	-
1225	745265.30	262148.88	картометрический метод	0.1	-
1226	745251.86	262171.92	картометрический метод	0.1	-
1227	745208.49	262235.45	картометрический метод	0.1	-
1228	745202.92	262241.79	картометрический метод	0.1	-
1229	745209.18	262246.34	картометрический метод	0.1	-
1230	745188.48	262283.62	картометрический метод	0.1	-
1231	745181.86	262294.47	картометрический метод	0.1	-
1232	745175.66	262303.50	картометрический метод	0.1	-

1	2	3	4	5	6
1233	745170.94	262309.14	картометрический метод	0.1	-
1234	745168.71	262311.65	картометрический метод	0.1	-
1235	745165.40	262315.38	картометрический метод	0.1	-
1236	745163.64	262316.92	картометрический метод	0.1	-
1237	745155.90	262325.12	картометрический метод	0.1	-
1238	745148.18	262332.11	картометрический метод	0.1	-
1239	745143.57	262335.99	картометрический метод	0.1	-
1240	745135.51	262340.96	картометрический метод	0.1	-
1241	745125.96	262347.55	картометрический метод	0.1	-
1242	745120.12	262350.30	картометрический метод	0.1	-
1243	745107.39	262355.52	картометрический метод	0.1	-
1244	745085.98	262362.43	картометрический метод	0.1	-
1245	745061.63	262369.50	картометрический метод	0.1	-
1246	745057.14	262370.82	картометрический метод	0.1	-
1247	745030.75	262378.58	картометрический метод	0.1	-
1248	745006.78	262385.58	картометрический метод	0.1	-
1249	744996.60	262370.82	картометрический метод	0.1	-
1250	744987.77	262358.01	картометрический метод	0.1	-
1251	744955.94	262331.53	картометрический метод	0.1	-
1252	744945.54	262322.08	картометрический метод	0.1	-
1	744937.74	262317.22	картометрический метод	0.1	-
1010	744992.21	262230.44	картометрический метод	0.1	-
1009	744994.51	262205.70	картометрический метод	0.1	-

1	2	3	4	5	6
1008	744996.81	262180.96	картометрический метод	0.1	-
1007	745007.72	262077.82	картометрический метод	0.1	-
1006	745009.02	262066.24	картометрический метод	0.1	-
1005	745016.40	262020.53	картометрический метод	0.1	-
1004	745041.06	261862.15	картометрический метод	0.1	-
1003	745041.17	261853.72	картометрический метод	0.1	-
1002	745077.22	261628.19	картометрический метод	0.1	-
1253	745115.82	261409.60	картометрический метод	0.1	-
1254	745118.26	261410.06	картометрический метод	0.1	-
1255	745154.77	261205.51	картометрический метод	0.1	-
1256	745197.96	260963.48	картометрический метод	0.1	-
1257	745197.16	260963.58	картометрический метод	0.1	-
1258	745200.72	260948.57	картометрический метод	0.1	-
1259	745200.19	260948.42	картометрический метод	0.1	-
1260	745204.25	260930.43	картометрический метод	0.1	-
1261	745202.17	260930.00	картометрический метод	0.1	-
1262	745207.81	260905.63	картометрический метод	0.1	-
1263	745211.35	260888.34	картометрический метод	0.1	-
1264	745226.13	260802.63	картометрический метод	0.1	-
1265	745231.73	260770.20	картометрический метод	0.1	-
1266	745239.96	260722.73	картометрический метод	0.1	-
1267	745240.77	260718.07	картометрический метод	0.1	-
1268	745236.08	260717.16	картометрический метод	0.1	-

1	2	3	4	5	6
1269	745249.65	260636.54	картометрический метод	0.1	-
1270	745250.26	260632.92	картометрический метод	0.1	-
1271	745253.82	260610.32	картометрический метод	0.1	-
1272	745258.10	260585.85	картометрический метод	0.1	-
1273	745260.69	260573.85	картометрический метод	0.1	-
1274	745259.96	260572.24	картометрический метод	0.1	-
1275	745260.68	260567.52	картометрический метод	0.1	-
1276	745263.76	260554.61	картометрический метод	0.1	-
1277	745265.04	260554.90	картометрический метод	0.1	-
1278	745274.32	260513.13	картометрический метод	0.1	-
1279	745284.85	260515.46	картометрический метод	0.1	-
1173	745284.95	260512.64	картометрический метод	0.1	-
ЕЗРЗ-1 участок 1					
1280	744778.65	261892.17	картометрический метод	0.1	-
915	744810.44	261900.16	картометрический метод	0.1	-
914	744809.97	261902.95	картометрический метод	0.1	-
913	744790.26	262023.28	картометрический метод	0.1	-
912	744789.89	262025.49	картометрический метод	0.1	-
911	744759.91	262022.04	картометрический метод	0.1	-
1280	744778.65	261892.17	картометрический метод	0.1	-
ЕЗРЗ-1 участок 2					
1281	744944.70	261569.00	картометрический метод	0.1	-
1282	744925.24	261624.88	картометрический метод	0.1	-
1283	744903.05	261621.65	картометрический метод	0.1	-

1	2	3	4	5	6
3584	744912.27	261577.80	картометрический метод	0.1	-
3585	744888.69	261569.93	картометрический метод	0.1	-
1284	744880.79	261618.42	картометрический метод	0.1	-
1285	744857.22	261765.04	картометрический метод	0.1	-
3586	744853.30	261788.29	картометрический метод	0.1	-
3587	744872.55	261792.46	картометрический метод	0.1	-
1081	744876.69	261768.17	картометрический метод	0.1	-
1286	744877.74	261768.33	картометрический метод	0.1	-
1287	744888.18	261770.01	картометрический метод	0.1	-
1288	744889.39	261772.91	картометрический метод	0.1	-
1289	744894.29	261773.50	картометрический метод	0.1	-
1290	744896.29	261770.89	картометрический метод	0.1	-
1291	744924.28	261776.93	картометрический метод	0.1	-
1292	744935.44	261777.84	картометрический метод	0.1	-
1293	744942.88	261782.09	картометрический метод	0.1	-
1294	744966.13	261787.10	картометрический метод	0.1	-
1295	744973.04	261789.23	картометрический метод	0.1	-
1296	744977.14	261791.17	картометрический метод	0.1	-
1297	744976.66	261795.17	картометрический метод	0.1	-
1298	744977.96	261795.77	картометрический метод	0.1	-
981	744975.78	261802.88	картометрический метод	0.1	-
980	744963.95	261823.01	картометрический метод	0.1	-
979	744958.90	261834.52	картометрический метод	0.1	-

1	2	3	4	5	6
978	744956.98	261838.91	картометрический метод	0.1	-
977	744945.27	261833.72	картометрический метод	0.1	-
976	744945.12	261834.17	картометрический метод	0.1	-
975	744937.56	261831.26	картометрический метод	0.1	-
974	744935.26	261839.05	картометрический метод	0.1	-
973	744931.70	261851.13	картометрический метод	0.1	-
972	744949.34	261857.12	картометрический метод	0.1	-
971	744953.90	261858.68	картометрический метод	0.1	-
970	744954.12	261856.62	картометрический метод	0.1	-
969	744955.60	261851.80	картометрический метод	0.1	-
968	744956.88	261848.61	картометрический метод	0.1	-
967	744964.78	261852.10	картометрический метод	0.1	-
966	744959.47	261870.17	картометрический метод	0.1	-
965	744959.59	261870.64	картометрический метод	0.1	-
964	744968.52	261872.86	картометрический метод	0.1	-
963	744964.37	261893.55	картометрический метод	0.1	-
962	744968.91	261894.16	картометрический метод	0.1	-
961	744985.90	261897.78	картометрический метод	0.1	-
960	744986.53	261897.92	картометрический метод	0.1	-
1299	744985.97	261902.06	картометрический метод	0.1	-
1300	744976.87	261943.37	картометрический метод	0.1	-
1301	744898.47	261922.95	картометрический метод	0.1	-
918	744860.03	261911.86	картометрический метод	0.1	-

1	2	3	4	5	6
917	744856.24	261910.76	картометрический метод	0.1	-
916	744833.34	261905.18	картометрический метод	0.1	-
915	744810.44	261900.16	картометрический метод	0.1	-
1280	744778.65	261892.17	картометрический метод	0.1	-
1302	744714.75	261875.92	картометрический метод	0.1	-
1303	744720.08	261855.54	картометрический метод	0.1	-
1304	744723.10	261842.83	картометрический метод	0.1	-
1305	744726.32	261788.34	картометрический метод	0.1	-
1306	744728.76	261788.11	картометрический метод	0.1	-
1307	744732.04	261775.05	картометрический метод	0.1	-
1308	744738.84	261774.81	картометрический метод	0.1	-
1309	744738.77	261769.30	картометрический метод	0.1	-
1310	744738.74	261766.45	картометрический метод	0.1	-
1311	744747.31	261766.92	картометрический метод	0.1	-
1312	744751.79	261766.85	картометрический метод	0.1	-
1313	744751.98	261762.74	картометрический метод	0.1	-
1314	744752.00	261762.28	картометрический метод	0.1	-
1315	744756.41	261762.28	картометрический метод	0.1	-
1316	744756.39	261761.63	картометрический метод	0.1	-
1317	744755.89	261747.62	картометрический метод	0.1	-
1318	744755.89	261747.61	картометрический метод	0.1	-
1319	744755.89	261747.60	картометрический метод	0.1	-
1320	744777.54	261617.50	картометрический метод	0.1	-

1	2	3	4	5	6
1321	744777.54	261617.52	картометрический метод	0.1	-
1322	744830.13	261625.80	картометрический метод	0.1	-
1323	744857.55	261629.79	картометрический метод	0.1	-
1324	744860.27	261614.54	картометрический метод	0.1	-
1325	744865.78	261583.68	картометрический метод	0.1	-
1326	744869.75	261557.21	картометрический метод	0.1	-
1327	744869.75	261557.20	картометрический метод	0.1	-
1328	744871.61	261544.80	картометрический метод	0.1	-
1281	744944.70	261569.00	картометрический метод	0.1	-
ЕЗРЗ-1 участок 3 (внешний контур)					
871	744328.57	261869.16	картометрический метод	0.1	-
870	744332.99	261896.74	картометрический метод	0.1	-
869	744363.27	261892.28	картометрический метод	0.1	-
868	744366.30	261919.33	картометрический метод	0.1	-
867	744367.04	261925.83	картометрический метод	0.1	-
866	744379.61	261922.88	картометрический метод	0.1	-
865	744393.44	261918.78	картометрический метод	0.1	-
864	744391.70	261912.93	картометрический метод	0.1	-
863	744394.24	261912.05	картометрический метод	0.1	-
862	744393.65	261907.12	картометрический метод	0.1	-
861	744405.39	261905.70	картометрический метод	0.1	-
860	744405.22	261904.24	картометрический метод	0.1	-
859	744412.51	261903.38	картометрический метод	0.1	-
858	744413.93	261889.27	картометрический метод	0.1	-

1	2	3	4	5	6
3115	744419.78	261890.14	картометрический метод	0.1	-
857	744435.30	261892.42	картометрический метод	0.1	-
856	744425.68	261959.95	картометрический метод	0.1	-
1329	744400.38	261956.27	картометрический метод	0.1	-
1330	744400.60	261954.74	картометрический метод	0.1	-
1331	744386.09	261952.53	картометрический метод	0.1	-
1332	744363.07	261956.23	картометрический метод	0.1	-
1333	744364.47	261972.79	картометрический метод	0.1	-
1334	744354.26	261973.96	картометрический метод	0.1	-
848	744328,10	261977,04	картометрический метод	0.1	-
847	744312.47	261978.88	картометрический метод	0.1	-
846	744266.62	261983.95	картометрический метод	0.1	-
845	744266.12	261980.20	картометрический метод	0.1	-
1335	744252.83	261880.64	картометрический метод	0.1	-
1336	744209.12	261887.16	картометрический метод	0.1	-
1337	744205.64	261866.77	картометрический метод	0.1	-
1338	744192.56	261780.21	картометрический метод	0.1	-
1339	744190.63	261780.46	картометрический метод	0.1	-
1340	744186.27	261749.45	картометрический метод	0.1	-
1341	744188.15	261749.19	картометрический метод	0.1	-
1342	744187.06	261740.89	картометрический метод	0.1	-
1343	744235.51	261735.52	картометрический метод	0.1	-
1344	744298.51	261727.75	картометрический метод	0.1	-

1	2	3	4	5	6
1345	744301.83	261749.8	картометрический метод	0.1	-
3588	744289.63	261750.99	картометрический метод	0.1	-
3589	744289.24	261745.96	картометрический метод	0.1	-
3590	744267.37	261747.85	картометрический метод	0.1	-
3591	744267.33	261763.74	картометрический метод	0.1	-
3592	744255.38	261775.48	картометрический метод	0.1	-
3593	744250.01	261779.61	картометрический метод	0.1	-
3594	744253.77	261783.91	картометрический метод	0.1	-
3595	744281.89	261801.24	картометрический метод	0.1	-
1348	744305.10	261794.46	картометрический метод	0.1	-
1349	744303.00	261809.31	картометрический метод	0.1	-
1350	744304.77	261822.72	картометрический метод	0.1	-
1351	744306.50	261851.04	картометрический метод	0.1	-
1352	744308.26	261860.67	картометрический метод	0.1	-
1353	744317.67	261870.96	картометрический метод	0.1	-
871	744328.57	261869.16	картометрический метод	0.1	-
ЕЗРЗ-1 участок 3 (внутренний контур)					
4092	744248.64	261861.03	картометрический метод	0.1	-
4093	744224.28	261864.28	картометрический метод	0.1	-
4094	744222.28	261850.45	картометрический метод	0.1	-
4095	744224.96	261850.14	картометрический метод	0.1	-
4096	744226.65	261846.39	картометрический метод	0.1	-
4327	744240.14	261844.62	картометрический метод	0.1	-
4097	744245.99	261843.62	картометрический метод	0.1	-

1	2	3	4	5	6
4098	744246.59	261847.14	картометрический метод	0.1	-
4092	744248.64	261861.03	картометрический метод	0.1	-
ЕЗРЗ-1 участок 4 (внешний контур)					
836	744219.43	262113.76	картометрический метод	0.1	-
835	744220.94	262125.93	картометрический метод	0.1	-
834	744221.24	262125.89	картометрический метод	0.1	-
833	744227.71	262178.31	картометрический метод	0.1	-
832	744171.35	262183.42	картометрический метод	0.1	-
831	744089.19	262191.78	картометрический метод	0.1	-
830	744075.46	262193.35	картометрический метод	0.1	-
829	744081.56	262233.48	картометрический метод	0.1	-
828	744061.40	262263.55	картометрический метод	0.1	-
1354	743998.07	262223.61	картометрический метод	0.1	-
1355	744022.01	262187.54	картометрический метод	0.1	-
1356	744048.70	262142.72	картометрический метод	0.1	-
1357	744056.89	262141.48	картометрический метод	0.1	-
1358	744079.73	262137.08	картометрический метод	0.1	-
1359	744078.19	262125.51	картометрический метод	0.1	-
1360	744105.55	262122.07	картометрический метод	0.1	-
1361	744105.95	262124.81	картометрический метод	0.1	-
1362	744186.68	262115.41	картометрический метод	0.1	-
1363	744187.04	262118.54	картометрический метод	0.1	-
836	744219.43	262113.76	картометрический метод	0.1	-
ЕЗРЗ-1 участок 4 (внутренний контур)					
3596	744061.36	262196.05	картометрический метод	0.1	-

1	2	3	4	5	6
3597	744055.02	262196.97	картометрический метод	0.1	-
3598	744053.75	262188.20	картометрический метод	0.1	-
3599	744060.09	262187.29	картометрический метод	0.1	-
3596	744061.36	262196.05	картометрический метод	0.1	-
ЕЗРЗ-1 участок 5					
828	744061.40	262263.55	картометрический метод	0.1	-
827	744052.80	262276.41	картометрический метод	0.1	-
826	744035.77	262265.43	картометрический метод	0.1	-
825	744028.93	262275.80	картометрический метод	0.1	-
824	744029.93	262276.46	картометрический метод	0.1	-
823	744028.27	262278.96	картометрический метод	0.1	-
822	744027.27	262278.29	картометрический метод	0.1	-
821	744023.09	262284.60	картометрический метод	0.1	-
820	744015.96	262295.38	картометрический метод	0.1	-
819	744011.88	262301.99	картометрический метод	0.1	-
818	743993.24	262290.14	картометрический метод	0.1	-
817	743988.64	262287.05	картометрический метод	0.1	-
816	743981.36	262297.16	картометрический метод	0.1	-
815	743978.82	262295.12	картометрический метод	0.1	-
814	743970.01	262307.69	картометрический метод	0.1	-
813	743972.07	262308.98	картометрический метод	0.1	-
812	743964.30	262320.84	картометрический метод	0.1	-
4359	743942.17	262306.59	картометрический метод	0.1	-
4360	743964.05	262272.79	картометрический метод	0.1	-

1	2	3	4	5	6
4361	743932.97	262253.10	картометрический метод	0.1	-
4362	743957.30	262215.00	картометрический метод	0.1	-
4363	743964.34	262202.34	картометрический метод	0.1	-
1354	743998.07	262223.61	картометрический метод	0.1	-
828	744061.40	262263.55	картометрический метод	0.1	-
ЕЗРЗ-1 участок 6					
1368	743964.34	262202.34	картометрический метод	0.1	-
1367	743957.30	262215.00	картометрический метод	0.1	-
1366	743932.97	262253.10	картометрический метод	0.1	-
2588	743903.4	262234.37	картометрический метод	0.1	-
2589	743927.67	262196.31	картометрический метод	0.1	-
2590	743934.71	262183.66	картометрический метод	0.1	-
1368	743964.34	262202.34	картометрический метод	0.1	-
ЕЗРЗ-1 участок 7 (внешний контур)					
345	743662.54	262316.70	картометрический метод	0.1	-
344	743681.50	262328.96	картометрический метод	0.1	-
343	743689.77	262334.13	картометрический метод	0.1	-
342	743688.80	262335.60	картометрический метод	0.1	-
341	743686.73	262338.78	картометрический метод	0.1	-
199	743683.85	262343.59	картометрический метод	0.1	-
198	743706.13	262357.92	картометрический метод	0.1	-
340	743727.38	262371.15	картометрический метод	0.1	-
339	743724.78	262374.97	картометрический метод	0.1	-
338	743726.59	262376.25	картометрический метод	0.1	-

1	2	3	4	5	6
337	743725.81	262377.36	картометрический метод	0.1	-
336	743737.41	262384.84	картометрический метод	0.1	-
335	743740.31	262386.93	картометрический метод	0.1	-
334	743740.31	262386.94	картометрический метод	0.1	-
333	743726.89	262408.39	картометрический метод	0.1	-
3288	743719.10	262419.61	картометрический метод	0.1	-
332	743713.63	262427.73	картометрический метод	0.1	-
331	743742.71	262447.30	картометрический метод	0.1	-
329	743736.30	262454.84	картометрический метод	0.1	-
328	743728.26	262467.48	картометрический метод	0.1	-
327	743751.95	262484.08	картометрический метод	0.1	-
326	743753.58	262481.39	картометрический метод	0.1	-
325	743761.15	262471.07	картометрический метод	0.1	-
324	743763.34	262467.37	картометрический метод	0.1	-
323	743766.51	262461.71	картометрический метод	0.1	-
322	743772.58	262452.39	картометрический метод	0.1	-
321	743760.89	262445.05	картометрический метод	0.1	-
320	743767.55	262434.19	картометрический метод	0.1	-
319	743769.43	262429.55	картометрический метод	0.1	-
318	743780.29	262412.41	картометрический метод	0.1	-
317	743830.43	262444.21	картометрический метод	0.1	-
316	743833.15	262439.94	картометрический метод	0.1	-
315	743835.85	262441.68	картометрический метод	0.1	-

1	2	3	4	5	6
314	743854.86	262411.74	картометрический метод	0.1	-
313	743925.77	262456.76	картометрический метод	0.1	-
312	743917.99	262468.51	картометрический метод	0.1	-
311	743915.01	262466.51	картометрический метод	0.1	-
310	743891.93	262501.32	картометрический метод	0.1	-
309	743889.33	262499.63	картометрический метод	0.1	-
308	743878.09	262519.26	картометрический метод	0.1	-
307	743908.86	262539.26	картометрический метод	0.1	-
306	743912.05	262541.35	картометрический метод	0.1	-
305	743912.54	262541.67	картометрический метод	0.1	-
304	743895.52	262568.39	картометрический метод	0.1	-
303	743878.10	262596.09	картометрический метод	0.1	-
302	743878.08	262596.08	картометрический метод	0.1	-
301	743874.61	262593.87	картометрический метод	0.1	-
300	743874.59	262593.86	картометрический метод	0.1	-
299	743859.67	262584.09	картометрический метод	0.1	-
297	743821.22	262560.02	картометрический метод	0.1	-
296	743821.20	262560.01	картометрический метод	0.1	-
295	743819.41	262563.89	картометрический метод	0.1	-
294	743815.62	262567.63	картометрический метод	0.1	-
293	743812.93	262569.24	картометрический метод	0.1	-
3296	743807.35	262577.75	картометрический метод	0.1	-
292	743807.17	262578.03	картометрический метод	0.1	-

1	2	3	4	5	6
291	743807.16	262578.03	картометрический метод	0.1	-
290	743790.09	262567.28	картометрический метод	0.1	-
289	743790.07	262567.27	картометрический метод	0.1	-
288	743738.70	262534.93	картометрический метод	0.1	-
287	743738.68	262534.92	картометрический метод	0.1	-
286	743733.50	262531.81	картометрический метод	0.1	-
285	743733.48	262531.80	картометрический метод	0.1	-
284	743721.05	262547.56	картометрический метод	0.1	-
279	743714.12	262558.42	картометрический метод	0.1	-
278	743732.27	262569.53	картометрический метод	0.1	-
277	743724.15	262581.65	картометрический метод	0.1	-
276	743708.84	262603.65	картометрический метод	0.1	-
275	743749.37	262631.63	картометрический метод	0.1	-
274	743767.46	262605.94	картометрический метод	0.1	-
273	743766.27	262605.03	картометрический метод	0.1	-
272	743780.29	262585.55	картометрический метод	0.1	-
271	743780.31	262585.56	картометрический метод	0.1	-
270	743803.01	262599.46	картометрический метод	0.1	-
3311	743802.91	262599.61	картометрический метод	0.1	-
3310	743792.01	262615.53	картометрический метод	0.1	-
3309	743797.46	262618.92	картометрический метод	0.1	-
269	743799.60	262615.63	картометрический метод	0.1	-
268	743821.41	262630.30	картометрический метод	0.1	-

1	2	3	4	5	6
267	743824.19	262632.02	картометрический метод	0.1	-
266	743835.69	262639.06	картометрический метод	0.1	-
265	743833.61	262642.49	картометрический метод	0.1	-
264	743841.06	262647.03	картометрический метод	0.1	-
263	743833.07	262659.90	картометрический метод	0.1	-
261	743816.59	262649.38	картометрический метод	0.1	-
260	743815.22	262651.68	картометрический метод	0.1	-
259	743812.29	262649.94	картометрический метод	0.1	-
258	743805.86	262659.60	картометрический метод	0.1	-
257	743789.88	262649.81	картометрический метод	0.1	-
256	743783.56	262660.06	картометрический метод	0.1	-
255	743762.94	262693.67	картометрический метод	0.1	-
254	743801.51	262718.07	картометрический метод	0.1	-
253	743802.64	262719.08	картометрический метод	0.1	-
252	743801.14	262721.52	картометрический метод	0.1	-
251	743801.10	262721.58	картометрический метод	0.1	-
250	743801.10	262721.59	картометрический метод	0.1	-
249	743794.43	262732.93	картометрический метод	0.1	-
248	743776.21	262762.11	картометрический метод	0.1	-
247	743741.08	262818.35	картометрический метод	0.1	-
246	743739.06	262822.24	картометрический метод	0.1	-
245	743737.79	262821.45	картометрический метод	0.1	-
244	743737.77	262821.44	картометрический метод	0.1	-

1	2	3	4	5	6
243	743732.77	262818.31	картометрический метод	0.1	-
242	743732.75	262818.30	картометрический метод	0.1	-
241	743715.48	262807.47	картометрический метод	0.1	-
240	743715.46	262807.46	картометрический метод	0.1	-
239	743614.20	262744.52	картометрический метод	0.1	-
238	743614.18	262744.51	картометрический метод	0.1	-
237	743602.05	262736.66	картометрический метод	0.1	-
236	743602.03	262736.65	картометрический метод	0.1	-
235	743508.36	262677.65	картометрический метод	0.1	-
234	743508.35	262677.64	картометрический метод	0.1	-
232	743510.11	262674.80	картометрический метод	0.1	-
231	743518.64	262661.33	картометрический метод	0.1	-
230	743513.53	262658.09	картометрический метод	0.1	-
229	743522.77	262642.26	картометрический метод	0.1	-
228	743530.30	262629.80	картометрический метод	0.1	-
227	743535.88	262621.88	картометрический метод	0.1	-
226	743525.86	262614.81	картометрический метод	0.1	-
225	743522.82	262613.83	картометрический метод	0.1	-
224	743522.31	262614.76	картометрический метод	0.1	-
223	743509.58	262606.79	картометрический метод	0.1	-
222	743496.28	262630.67	картометрический метод	0.1	-
221	743482.33	262622.56	картометрический метод	0.1	-
220	743472.17	262639.19	картометрический метод	0.1	-

1	2	3	4	5	6
219	743462.99	262633.60	картометрический метод	0.1	-
218	743462.97	262633.59	картометрический метод	0.1	-
217	743464.80	262630.78	картометрический метод	0.1	-
216	743453.4	262623.83	картометрический метод	0.1	-
215	743453.38	262623.82	картометрический метод	0.1	-
262	743470.48	262595.51	картометрический метод	0.1	-
214	743476.13	262586.15	картометрический метод	0.1	-
213	743470.63	262583.22	картометрический метод	0.1	-
212	743464.08	262578.75	картометрический метод	0.1	-
211	743462.81	262577.95	картометрический метод	0.1	-
210	743463.30	262577.18	картометрический метод	0.1	-
209	743461.25	262575.90	картометрический метод	0.1	-
208	743449.47	262594.04	картометрический метод	0.1	-
207	743437.15	262614.05	картометрический метод	0.1	-
206	743425.09	262606.25	картометрический метод	0.1	-
205	743425.07	262606.24	картометрический метод	0.1	-
204	743437.43	262586.43	картометрический метод	0.1	-
203	743422.57	262576.47	картометрический метод	0.1	-
202	743422.55	262576.46	картометрический метод	0.1	-
201	743427.56	262568.72	картометрический метод	0.1	-
200	743410.87	262557.81	картометрический метод	0.1	-
197	743405.66	262566.72	картометрический метод	0.1	-
196	743401.61	262573.55	картометрический метод	0.1	-

1	2	3	4	5	6
195	743394.30	262569.18	картометрический метод	0.1	-
194	743389.43	262566.00	картометрический метод	0.1	-
193	743388.14	262565.16	картометрический метод	0.1	-
192	743388.13	262565.14	картометрический метод	0.1	-
191	743383.95	262571.53	картометрический метод	0.1	-
1364	743236.21	262477.95	картометрический метод	0.1	-
1365	743255.46	262446.90	картометрический метод	0.1	-
1366	743259.53	262440.48	картометрический метод	0.1	-
1367	743288.00	262395.24	картометрический метод	0.1	-
1368	743298.63	262378.86	картометрический метод	0.1	-
1369	743327.75	262334.04	картометрический метод	0.1	-
1370	743342.04	262310.97	картометрический метод	0.1	-
1371	743351.67	262292.25	картометрический метод	0.1	-
3600	743352.45	262292.74	картометрический метод	0.1	-
3601	743352.32	262292.94	картометрический метод	0.1	-
3602	743356.11	262295.31	картометрический метод	0.1	-
3603	743355.96	262295.54	картометрический метод	0.1	-
3604	743361.70	262299.06	картометрический метод	0.1	-
3605	743361.82	262298.87	картометрический метод	0.1	-
3606	743365.64	262301.27	картометрический метод	0.1	-
1372	743369.48	262303.36	картометрический метод	0.1	-
1373	743395.81	262320.18	картометрический метод	0.1	-
1374	743451.50	262354.78	картометрический метод	0.1	-

1	2	3	4	5	6
1375	743490.77	262379.81	картометрический метод	0.1	-
1376	743508.43	262391.15	картометрический метод	0.1	-
1377	743531.10	262357.29	картометрический метод	0.1	-
1378	743554.48	262372.47	картометрический метод	0.1	-
1379	743557.07	262368.22	картометрический метод	0.1	-
1380	743581.41	262383.96	картометрический метод	0.1	-
1381	743597.84	262359.41	картометрический метод	0.1	-
1382	743600.14	262359.91	картометрический метод	0.1	-
1383	743605.57	262353.14	картометрический метод	0.1	-
1384	743611.68	262354.42	картометрический метод	0.1	-
1385	743620.69	262340.26	картометрический метод	0.1	-
1386	743635.62	262316.51	картометрический метод	0.1	-
1387	743635.19	262316.25	картометрический метод	0.1	-
1388	743637.39	262312.53	картометрический метод	0.1	-
1389	743638.46	262313.22	картометрический метод	0.1	-
1390	743643.34	262305.62	картометрический метод	0.1	-
1391	743650.72	262310.12	картометрический метод	0.1	-
1392	743657.04	262314.07	картометрический метод	0.1	-
1393	743657.46	262313.43	картометрический метод	0.1	-
345	743662.54	262316.70	картометрический метод	0.1	-
ЕЗРЗ-1 участок 7 (внутренний контур 1)					
3607	743867.04	262524.24	картометрический метод	0.1	-
3608	743859.07	262536.59	картометрический метод	0.1	-
3609	743857.24	262535.32	картометрический метод	0.1	-

1	2	3	4	5	6
3610	743855.33	262537.48	картометрический метод	0.1	-
3611	743844.07	262530.72	картометрический метод	0.1	-
3612	743853.26	262515.29	картометрический метод	0.1	-
3607	743867.04	262524.24	картометрический метод	0.1	-
ЕЗР3-1 участок 7 (внутренний контур 2)					
3613	743732.30	262531.05	картометрический метод	0.1	-
3614	743719.51	262522.94	картометрический метод	0.1	-
3615	743714.25	262519.79	картометрический метод	0.1	-
3616	743731.63	262491.20	картометрический метод	0.1	-
3617	743734.64	262492.99	картометрический метод	0.1	-
3618	743735.56	262493.49	картометрический метод	0.1	-
3619	743743.91	262498.09	картометрический метод	0.1	-
3620	743748.30	262490.11	картометрический метод	0.1	-
3621	743757.06	262494.93	картометрический метод	0.1	-
3622	743756.79	262495.35	картометрический метод	0.1	-
3623	743771.34	262504.48	картометрический метод	0.1	-
3624	743764.52	262514.93	картометрический метод	0.1	-
3625	743759.27	262524.10	картометрический метод	0.1	-
3626	743750.64	262518.48	картометрический метод	0.1	-
3627	743743.17	262513.78	картометрический метод	0.1	-
285	743733.48	262531.80	картометрический метод	0.1	-
3613	743732.30	262531.05	картометрический метод	0.1	-
ЕЗР3-1 участок 7 (внутренний контур 3)					
3628	743635.07	262352.98	картометрический метод	0.1	-

1	2	3	4	5	6
3629	743628.90	262363.07	картометрический метод	0.1	-
3630	743613.55	262352.98	картометрический метод	0.1	-
3631	743619.73	262343.04	картометрический метод	0.1	-
3628	743635.07	262352.98	картометрический метод	0.1	-
ЕЗРЗ-1 участок 7 (внутренний контур 4)					
3632	743657.48	262393.02	картометрический метод	0.1	-
3633	743657.03	262393.55	картометрический метод	0.1	-
3634	743646.87	262409.29	картометрический метод	0.1	-
3635	743631.64	262399.57	картометрический метод	0.1	-
3636	743636.30	262392.96	картометрический метод	0.1	-
3637	743642.58	262383.31	картометрический метод	0.1	-
3632	743657.48	262393.02	картометрический метод	0.1	-
ЕЗРЗ-1 участок 7 (внутренний контур 5)					
3638	743580.95	262394.36	картометрический метод	0.1	-
3639	743561.21	262423.46	картометрический метод	0.1	-
3640	743534.08	262407.09	картометрический метод	0.1	-
3641	743554.06	262377.55	картометрический метод	0.1	-
3638	743580.95	262394.36	картометрический метод	0.1	-
ЕЗРЗ-1 участок 7 (внутренний контур 6)					
3642	743526.65	262427.12	картометрический метод	0.1	-
3643	743526.44	262427.48	картометрический метод	0.1	-
3644	743524.84	262430.01	картометрический метод	0.1	-
3645	743516.61	262443.19	картометрический метод	0.1	-
3646	743505.06	262436.08	картометрический метод	0.1	-

1	2	3	4	5	6
3647	743486.29	262423.20	картометрический метод	0.1	-
3648	743496.35	262408.15	картометрический метод	0.1	-
3642	743526.65	262427.12	картометрический метод	0.1	-
ЕЗРЗ-1 участок 7 (внутренний контур 7)					
3649	743481.85	262398.39	картометрический метод	0.1	-
3650	743474.77	262409.12	картометрический метод	0.1	-
3651	743471.37	262414.12	картометрический метод	0.1	-
3652	743465.36	262410.02	картометрический метод	0.1	-
3653	743443.55	262396.11	картометрический метод	0.1	-
3654	743453.75	262380.47	картометрический метод	0.1	-
3655	743458.61	262383.52	картометрический метод	0.1	-
3656	743479.27	262396.65	картометрический метод	0.1	-
3649	743481.85	262398.39	картометрический метод	0.1	-
ЕЗРЗ-1 участок 7 (внутренний контур 8)					
3657	743457.42	262428.84	картометрический метод	0.1	-
3658	743455.11	262432.24	картометрический метод	0.1	-
3659	743446.82	262444.19	картометрический метод	0.1	-
3660	743446.48	262443.95	картометрический метод	0.1	-
3661	743433.23	262434.91	картометрический метод	0.1	-
3662	743424.94	262429.08	картометрический метод	0.1	-
3663	743429.63	262422.10	картометрический метод	0.1	-
3664	743440.33	262411.98	картометрический метод	0.1	-
4328	743447.07	262415.67	картометрический метод	0.1	-
3665	743455.30	262420.79	картометрический метод	0.1	-

1	2	3	4	5	6
3666	743452.14	262425.34	картометрический метод	0.1	-
3657	743457.42	262428.84	картометрический метод	0.1	-
ЕЗРЗ-1 участок 7 (внутренний контур 9)					
3667	743413.69	262493.54	картометрический метод	0.1	-
3668	743395.37	262521.38	картометрический метод	0.1	-
3669	743336.59	262484.36	картометрический метод	0.1	-
3670	743354.14	262456.35	картометрический метод	0.1	-
3667	743413.69	262493.54	картометрический метод	0.1	-
ЕЗРЗ-1 участок 7 (внутренний контур 10)					
3671	743542.65	262523.49	картометрический метод	0.1	-
3672	743528.42	262546.45	картометрический метод	0.1	-
3673	743527.54	262545.88	картометрический метод	0.1	-
3674	743526.80	262547.01	картометрический метод	0.1	-
3675	743524.83	262545.71	картометрический метод	0.1	-
3676	743525.58	262544.60	картометрический метод	0.1	-
3677	743511.17	262535.20	картометрический метод	0.1	-
3678	743525.37	262512.55	картометрический метод	0.1	-
3671	743542.65	262523.49	картометрический метод	0.1	-
ЕЗРЗ-1 участок 7 (внутренний контур 11)					
3679	743609.95	262575.57	картометрический метод	0.1	-
3680	743608.25	262578.19	картометрический метод	0.1	-
3681	743599.09	262591.24	картометрический метод	0.1	-
3682	743598.35	262590.76	картометрический метод	0.1	-
3683	743589.29	262584.98	картометрический метод	0.1	-

1	2	3	4	5	6
3684	743587.66	262583.81	картометрический метод	0.1	-
3685	743586.20	262582.80	картометрический метод	0.1	-
3686	743596.86	262566.66	картометрический метод	0.1	-
3679	743609.95	262575.57	картометрический метод	0.1	-
ЕЗРЗ-1 участок 7 (внутренний контур 12)					
3687	743676.78	262658.33	картометрический метод	0.1	-
3688	743670.90	262666.68	картометрический метод	0.1	-
3689	743661.46	262680.34	картометрический метод	0.1	-
3690	743639.88	262665.80	картометрический метод	0.1	-
3691	743641.36	262663.28	картометрический метод	0.1	-
3692	743654.25	262644.91	картометрический метод	0.1	-
3693	743654.57	262644.44	картометрический метод	0.1	-
3694	743659.46	262647.48	картометрический метод	0.1	-
3695	743675.51	262657.54	картометрический метод	0.1	-
3687	743676.78	262658.33	картометрический метод	0.1	-
ЕЗРЗ-1 участок 7 (внутренний контур 13)					
3696	743722.90	262652.22	картометрический метод	0.1	-
3697	743717.00	262661.89	картометрический метод	0.1	-
3698	743709.87	262657.51	картометрический метод	0.1	-
3699	743715.94	262647.84	картометрический метод	0.1	-
3696	743722.90	262652.22	картометрический метод	0.1	-
ЕЗРЗ-1 участок 8 (внешний контур)					
1364	743236.21	262477.95	картометрический метод	0.1	-
1394	743213.76	262511.18	картометрический метод	0.1	-

1	2	3	4	5	6
1395	743212.00	262513.72	картометрический метод	0.1	-
1396	743209.05	262518.94	картометрический метод	0.1	-
1397	743202.32	262529.38	картометрический метод	0.1	-
1398	743166.44	262506.55	картометрический метод	0.1	-
3700	743177.72	262489.35	картометрический метод	0.1	-
3701	743161.10	262478.12	картометрический метод	0.1	-
1403	743149.78	262495.95	картометрический метод	0.1	-
1404	742987.21	262392.50	картометрический метод	0.1	-
3702	742987.50	262392.05	картометрический метод	0.1	-
3703	742997.05	262376.92	картометрический метод	0.1	-
3704	742997.49	262376.57	картометрический метод	0.1	-
3705	742996.71	262373.00	картометрический метод	0.1	-
3706	742996.17	262372.92	картометрический метод	0.1	-
3707	742980.04	262363.04	картометрический метод	0.1	-
1411	742968.76	262380.76	картометрический метод	0.1	-
1412	742779.29	262260.19	картометрический метод	0.1	-
1413	742811.87	262205.92	картометрический метод	0.1	-
1364	743236.21	262477.95	картометрический метод	0.1	-
ЕЗРЗ-1 участок 8 (внутренний контур 1)					
3708	742851.60	262281.31	картометрический метод	0.1	-
3709	742847.60	262287.90	картометрический метод	0.1	-
3710	742844.23	262285.74	картометрический метод	0.1	-
3711	742839.26	262282.56	картометрический метод	0.1	-
3712	742840.30	262281.04	картометрический метод	0.1	-

1	2	3	4	5	6
3713	742843.49	262276.21	картометрический метод	0.1	-
3708	742851.60	262281.31	картометрический метод	0.1	-
ЕЗРЗ-1 участок 8 (внутренний контур 2)					
3714	743143.07	262466.69	картометрический метод	0.1	-
3715	743133.76	262481.95	картометрический метод	0.1	-
3716	743132.80	262483.15	картометрический метод	0.1	-
3717	743115.46	262471.24	картометрический метод	0.1	-
3718	743119.92	262465.01	картометрический метод	0.1	-
3719	743119.38	262464.67	картометрический метод	0.1	-
3720	743125.21	262455.48	картометрический метод	0.1	-
3721	743126.23	262455.92	картометрический метод	0.1	-
3714	743143.07	262466.69	картометрический метод	0.1	-
ЕЗРЗ-1 участок 8 (внутренний контур 3)					
3722	743125.84	262430.55	картометрический метод	0.1	-
3723	743117.65	262425.52	картометрический метод	0.1	-
3724	743124.50	262414.83	картометрический метод	0.1	-
3725	743124.78	262415.14	картометрический метод	0.1	-
3726	743125.81	262413.61	картометрический метод	0.1	-
3727	743129.11	262415.62	картометрический метод	0.1	-
3728	743128.95	262415.88	картометрический метод	0.1	-
3729	743133.22	262418.46	картометрический метод	0.1	-
3730	743134.34	262419.14	картометрический метод	0.1	-
3731	743135.46	262419.81	картометрический метод	0.1	-
3732	743134.65	262421.14	картометрический метод	0.1	-

1	2	3	4	5	6
3733	743132.50	262419.67	картометрический метод	0.1	-
3734	743130.62	262422.75	картометрический метод	0.1	-
3735	743132.37	262423.81	картометрический метод	0.1	-
3736	743130.69	262426.55	картометрический метод	0.1	-
3737	743128.95	262425.48	картометрический метод	0.1	-
3722	743125.84	262430.55	картометрический метод	0.1	-
ЕЗРЗ-1 участок 8 (внутренний контур 4)					
3738	743147.74	262445.54	картометрический метод	0.1	-
3739	743144.91	262443.70	картометрический метод	0.1	-
3740	743135.06	262437.57	картометрический метод	0.1	-
3741	743141.32	262427.63	картометрический метод	0.1	-
3742	743144.94	262421.99	картометрический метод	0.1	-
3743	743151.68	262426.49	картометрический метод	0.1	-
3744	743157.28	262430.40	картометрический метод	0.1	-
3738	743147.74	262445.54	картометрический метод	0.1	-
ЕЗРЗ-1 участок 8 (внутренний контур 5)					
3745	743170.05	262458.53	картометрический метод	0.1	-
3746	743153.63	262448.22	картометрический метод	0.1	-
3747	743161.68	262435.60	картометрический метод	0.1	-
3748	743177.79	262446.56	картометрический метод	0.1	-
3749	743178.46	262446.99	картометрический метод	0.1	-
3750	743176.80	262449.68	картометрический метод	0.1	-
3751	743175.91	262449.13	картометрический метод	0.1	-
3745	743170.05	262458.53	картометрический метод	0.1	-

1	2	3	4	5	6
ЕЗРЗ-1 участок 9 (внешний контур)					
1370	743342.04	262310.97	картометрический метод	0.1	-
1369	743327.75	262334.04	картометрический метод	0.1	-
1368	743298.63	262378.86	картометрический метод	0.1	-
1367	743288.00	262395.24	картометрический метод	0.1	-
1366	743259.53	262440.48	картометрический метод	0.1	-
1365	743255.46	262446.90	картометрический метод	0.1	-
1364	743236.21	262477.95	картометрический метод	0.1	-
1413	742811.87	262205.92	картометрический метод	0.1	-
447	742910.83	262041.13	картометрический метод	0.1	-
446	742922.72	262047.93	картометрический метод	0.1	-
445	742942.37	262059.75	картометрический метод	0.1	-
444	742970.85	262077.87	картометрический метод	0.1	-
443	742997.05	262094.35	картометрический метод	0.1	-
1414	743071.35	262141.64	картометрический метод	0.1	-
1415	743124.64	262175.10	картометрический метод	0.1	-
1416	743196.53	262219.88	картометрический метод	0.1	-
3752	743199.51	262221.76	картометрический метод	0.1	-
3753	743183.86	262246.09	картометрический метод	0.1	-
3754	743198.89	262256.81	картометрический метод	0.1	-
3755	743213.99	262231.48	картометрический метод	0.1	-
3756	743214.21	262231.12	картометрический метод	0.1	-
3757	743250.99	262254.12	картометрический метод	0.1	-
3758	743242.94	262266.82	картометрический метод	0.1	-

1	2	3	4	5	6
3759	743243.35	262267.09	картометрический метод	0.1	-
3760	743240.53	262271.87	картометрический метод	0.1	-
3761	743241.06	262272.25	картометрический метод	0.1	-
3762	743246.00	262275.64	картометрический метод	0.1	-
3763	743261.85	262285.59	картометрический метод	0.1	-
3764	743264.37	262281.80	картометрический метод	0.1	-
3765	743266.68	262277.61	картометрический метод	0.1	-
3766	743267.70	262275.90	картометрический метод	0.1	-
3767	743271.26	262270.64	картометрический метод	0.1	-
3768	743273.62	262268.35	картометрический метод	0.1	-
1370	743342.04	262310.97	картометрический метод	0.1	-
ЕЗРЗ-1 участок 9 (внутренний контур)					
3769	743207.30	262364.02	картометрический метод	0.1	-
3770	743201.34	262373.41	картометрический метод	0.1	-
3771	743201.15	262374.57	картометрический метод	0.1	-
3772	743199.59	262377.13	картометрический метод	0.1	-
3773	743181.81	262365.94	картометрический метод	0.1	-
3774	743181.05	262363.70	картометрический метод	0.1	-
3775	743181.31	262363.31	картометрический метод	0.1	-
3776	743182.92	262360.93	картометрический метод	0.1	-
4118	743184.77	262358.01	картометрический метод	0.1	-
3777	743188.50	262352.30	картометрический метод	0.1	-
3769	743207.30	262364.02	картометрический метод	0.1	-
ЕЗРЗ-1 участок 10 (внешний контур)					
1412	742779.29	262260.19	картометрический метод	0.1	-

1	2	3	4	5	6
1411	742968.76	262380.76	картометрический метод	0.1	-
3780	742968.55	262381.08	картометрический метод	0.1	-
3779	742966.70	262383.78	картометрический метод	0.1	-
1410	742965.80	262385.00	картометрический метод	0.1	-
1409	742969.65	262387.68	картометрический метод	0.1	-
1408	742965.87	262393.83	картометрический метод	0.1	-
1407	742968.44	262395.82	картометрический метод	0.1	-
1406	742975.99	262400.55	картометрический метод	0.1	-
1405	742980.30	262403.25	картометрический метод	0.1	-
3778	742982,65	262399,52	картометрический метод	0.1	-
1404	742987.21	262392.50	картометрический метод	0.1	-
1403	743149.78	262495.95	картометрический метод	0.1	-
1402	743146.18	262501.61	картометрический метод	0.1	-
1401	743139.68	262511.04	картометрический метод	0.1	-
1400	743140.18	262511.15	картометрический метод	0.1	-
1399	743156.31	262522.01	картометрический метод	0.1	-
1398	743166.44	262506.55	картометрический метод	0.1	-
1397	743202.32	262529.38	картометрический метод	0.1	-
1417	743191.47	262546.20	картометрический метод	0.1	-
1418	743188.83	262550.29	картометрический метод	0.1	-
1419	743156.32	262600.07	картометрический метод	0.1	-
1420	743152.79	262602.52	картометрический метод	0.1	-
1421	743144.56	262616.56	картометрический метод	0.1	-

1	2	3	4	5	6
1422	743132.22	262639.00	картометрический метод	0.1	-
1423	743108.46	262627.31	картометрический метод	0.1	-
1424	743102.71	262618.96	картометрический метод	0.1	-
1425	743082.81	262605.65	картометрический метод	0.1	-
1426	743081.91	262605.41	картометрический метод	0.1	-
1427	743079.15	262604.30	картометрический метод	0.1	-
3781	743072.36	262600.10	картометрический метод	0.1	-
1430	743069.80	262598.37	картометрический метод	0.1	-
1431	743063.35	262593.53	картометрический метод	0.1	-
1432	742954.58	262525.74	картометрический метод	0.1	-
1433	742935.01	262513.19	картометрический метод		
1434	742899.25	262490.96	картометрический метод	0.1	-
1435	742862.62	262467.96	картометрический метод	0.1	-
1436	742825.07	262444.66	картометрический метод	0.1	-
1437	742819.15	262441.12	картометрический метод	0.1	-
1438	742818.64	262440.76	картометрический метод	0.1	-
1439	742812.61	262437.26	картометрический метод	0.1	-
1440	742807.34	262433.55	картометрический метод	0.1	-
1441	742788.70	262422.34	картометрический метод	0.1	-
1442	742769.95	262411.40	картометрический метод	0.1	-
1443	742768.85	262410.28	картометрический метод	0.1	-
1444	742722.42	262383.06	картометрический метод	0.1	-
1445	742709.68	262376.10	картометрический метод	0.1	-

1	2	3	4	5	6
1446	742761.08	262290.50	картометрический метод	0.1	-
1412	742779.29	262260.19	картометрический метод	0.1	-
ЕЗРЗ-1 участок 10 (внутренний контур)					
3782	742940.72	262463.67	картометрический метод	0.1	-
3783	742931.25	262478.50	картометрический метод	0.1	-
3784	742927.38	262484.44	картометрический метод	0.1	-
3785	742918.96	262479.07	картометрический метод	0.1	-
3786	742918.69	262478.57	картометрический метод	0.1	-
3787	742923.68	262470.09	картометрический метод	0.1	-
3788	742925.53	262467.44	картометрический метод	0.1	-
3789	742931.09	262457.06	картометрический метод	0.1	-
3782	742940.72	262463.67	картометрический метод	0.1	-
ЕЗРЗ-1 участок 11 (внешний контур)					
1447	743311.82	263369.35	картометрический метод	0.1	-
1448	743277.14	263381.08	картометрический метод	0.1	-
1449	743275.00	263369.78	картометрический метод	0.1	-
1450	743256.72	263369.10	картометрический метод	0.1	-
1451	743253.89	263367.27	картометрический метод	0.1	-
1452	743237.28	263371.87	картометрический метод	0.1	-
1453	743235.19	263364.38	картометрический метод	0.1	-
1454	743186.30	263380.24	картометрический метод	0.1	-
1455	743137.78	263400.08	картометрический метод	0.1	-
1456	743124.91	263394.01	картометрический метод	0.1	-
1457	743112.32	263392.90	картометрический метод	0.1	-

1	2	3	4	5	6
1458	743105.00	263392.73	картометрический метод	0.1	-
1459	743089.87	263375.63	картометрический метод	0.1	-
1460	743086.72	263376.75	картометрический метод	0.1	-
1461	743082.59	263378.23	картометрический метод	0.1	-
1462	743079.56	263379.32	картометрический метод	0.1	-
1463	743077.86	263375.71	картометрический метод	0.1	-
1464	743071.08	263345.63	картометрический метод	0.1	-
1465	743070.76	263344.14	картометрический метод	0.1	-
1466	743068.72	263334.57	картометрический метод	0.1	-
1467	743098.15	263325.50	картометрический метод	0.1	-
1468	743101.23	263321.32	картометрический метод	0.1	-
1469	743107.87	263319.26	картометрический метод	0.1	-
1470	743102.21	263300.00	картометрический метод	0.1	-
1471	743095.32	263298.29	картометрический метод	0.1	-
3799	743102.66	263295.34	картометрический метод	0.1	-
3800	743146.73	263281.58	картометрический метод	0.1	-
3801	743137.94	263252.12	картометрический метод	0.1	-
3802	743127.94	263225.96	картометрический метод	0.1	-
3803	743125.09	263204.93	картометрический метод	0.1	-
3804	743049.71	263224.79	картометрический метод	0.1	-
3805	743010.56	263235.73	картометрический метод	0.1	-
1477	743018.96	263265.12	картометрический метод	0.1	-
1478	742989.46	263272.75	картометрический метод	0.1	-

1	2	3	4	5	6
3806	742981.80	263242.67	картометрический метод	0.1	-
3807	742847.35	263277.18	картометрический метод	0.1	-
3808	742867.09	263354.91	картометрический метод	0.1	-
3809	742897.10	263473.08	картометрический метод	0.1	-
3810	742919.80	263467.26	картометрический метод	0.1	-
3811	742901.25	263397.01	картометрический метод	0.1	-
3812	742889.07	263349.52	картометрический метод	0.1	-
3813	742975.83	263332.11	картометрический метод	0.1	-
3814	743001.49	263325.84	картометрический метод	0.1	-
1479	743002.88	263325.45	картометрический метод	0.1	-
1480	743018.13	263385.38	картометрический метод	0.1	-
3815	742982.00	263395.09	картометрический метод	0.1	-
3816	742959.97	263436.73	картометрический метод	0.1	-
3817	742973.36	263443.76	картометрический метод	0.1	-
3818	742986.33	263436.90	картометрический метод	0.1	-
3819	742993.57	263424.39	картометрический метод	0.1	-
3820	742998.22	263416.45	картометрический метод	0.1	-
3821	743002.65	263415.18	картометрический метод	0.1	-
1481	743024.02	263408.50	картометрический метод	0.1	-
1482	743031.70	263438.70	картометрический метод	0.1	-
1483	743044.15	263484.85	картометрический метод	0.1	-
1484	742909.94	263521.95	картометрический метод	0.1	-
1485	742904.61	263502.67	картометрический метод	0.1	-

1	2	3	4	5	6
1486	742742.34	263545.69	картометрический метод	0.1	-
1487	742737.72	263524.55	картометрический метод	0.1	-
1488	742730.15	263505.23	картометрический метод	0.1	-
1489	742725.37	263493.02	картометрический метод	0.1	-
1490	742683.43	263507.46	картометрический метод	0.1	-
1491	742653.43	263513.64	картометрический метод	0.1	-
1492	742651.58	263513.85	картометрический метод	0.1	-
1493	742650.20	263510.36	картометрический метод	0.1	-
1494	742647.64	263507.21	картометрический метод	0.1	-
1495	742648.84	263506.22	картометрический метод	0.1	-
1496	742648.89	263506.18	картометрический метод	0.1	-
1497	742637.34	263471.58	картометрический метод	0.1	-
1498	742634.49	263462.56	картометрический метод	0.1	-
1499	742639.81	263446.66	картометрический метод	0.1	-
1500	742709.58	263428.45	картометрический метод	0.1	-
1501	742708.21	263423.13	картометрический метод	0.1	-
1502	742740.11	263414.45	картометрический метод	0.1	-
1503	742729.10	263371.98	картометрический метод	0.1	-
1504	742730.08	263371.67	картометрический метод	0.1	-
1505	742713.94	263309.36	картометрический метод	0.1	-
1506	742709.06	263288.21	картометрический метод	0.1	-
1507	742955.38	263227.46	картометрический метод	0.1	-
1508	743014.79	263212.46	картометрический метод	0.1	-

1	2	3	4	5	6
1509	743016.24	263212.08	картометрический метод	0.1	-
1510	743050.30	263202.69	картометрический метод	0.1	-
1511	743044.04	263174.76	картометрический метод	0.1	-
1513	743088.16	263158.76	картометрический метод	0.1	-
1512	743088,25	263159,1	картометрический метод	0.1	-
4341	743094.14	263180.81	картометрический метод	0.1	-
4342	743091.76	263181.51	картометрический метод	0.1	-
4343	743093.43	263188.08	картометрический метод	0.1	-
4344	743094.33	263191.59	картометрический метод	0.1	-
1520	743123.36	263184.87	картометрический метод	0.1	-
1521	743144.67	263178.98	картометрический метод	0.1	-
1522	743155.07	263176.49	картометрический метод	0.1	-
1523	743188.38	263168.52	картометрический метод	0.1	-
1524	743208.44	263163.05	картометрический метод	0.1	-
1525	743250.45	263152.71	картометрический метод	0.1	-
1526	743239.09	263109.12	картометрический метод	0.1	-
1527	743237.24	263100.64	картометрический метод	0.1	-
1528	743233.43	263086.14	картометрический метод	0.1	-
1529	743228.68	263067.39	картометрический метод	0.1	-
1530	743220.37	263036.26	картометрический метод	0.1	-
1531	743219.33	263031.70	картометрический метод	0.1	-
1532	743217.53	263025.93	картометрический метод	0.1	-
1533	743213.28	263011.21	картометрический метод	0.1	-

1	2	3	4	5	6
1534	743195.93	263016.03	картометрический метод	0.1	-
1535	743187.67	263018.41	картометрический метод	0.1	-
1536	743167.19	263023.67	картометрический метод	0.1	-
1537	743127.82	263033.58	картометрический метод	0.1	-
1538	743128.92	263037.42	картометрический метод	0.1	-
1539	743089.76	263047.08	картометрический метод	0.1	-
1540	743088.95	263043.98	картометрический метод	0.1	-
1541	743068.42	263049.53	картометрический метод	0.1	-
1542	743046.40	263055.09	картометрический метод	0.1	-
1543	743024.58	263061.34	картометрический метод	0.1	-
1544	743004.99	263066.32	картометрический метод	0.1	-
1545	743001.90	263067.49	картометрический метод	0.1	-
1546	742992.85	263069.61	картометрический метод	0.1	-
1547	742987.11	263071.67	картометрический метод	0.1	-
1548	742983.96	263072.24	картометрический метод	0.1	-
1549	742979.54	263073.49	картометрический метод	0.1	-
1550	742974.37	263053.12	картометрический метод	0.1	-
1551	743000.52	263045.95	картометрический метод	0.1	-
1552	743007.51	263043.99	картометрический метод	0.1	-
1553	743009.30	263043.42	картометрический метод	0.1	-
1554	743011.69	263042.68	картометрический метод	0.1	-
1555	743020.41	263040.29	картометрический метод	0.1	-
1556	743020.58	263040.81	картометрический метод	0.1	-

1	2	3	4	5	6
1557	743041.76	263034.84	картометрический метод	0.1	-
1558	743040.94	263031.95	картометрический метод	0.1	-
1559	743040.40	263030.03	картометрический метод	0.1	-
1560	743038.04	263021.16	картометрический метод	0.1	-
1561	743035.65	263009.61	картометрический метод	0.1	-
1562	743031.99	262995.96	картометрический метод	0.1	-
1563	743036.42	262994.92	картометрический метод	0.1	-
1564	743036.21	262993.43	картометрический метод	0.1	-
1565	743039.71	262992.82	картометрический метод	0.1	-
1566	743048.76	262990.59	картометрический метод	0.1	-
1567	743047.49	262985.28	картометрический метод	0.1	-
1568	743052.99	262983.88	картометрический метод	0.1	-
1569	743062.48	263025.69	картометрический метод	0.1	-
1570	743069.20	263023.92	картометрический метод	0.1	-
1571	743070.38	263027.28	картометрический метод	0.1	-
1572	743071.35	263027.04	картометрический метод	0.1	-
1573	743083.99	263023.88	картометрический метод	0.1	-
1574	743099.65	263019.68	картометрический метод	0.1	-
1575	743107.31	263017.62	картометрический метод	0.1	-
1576	743108.51	263017.30	картометрический метод	0.1	-
1577	743119.51	263013.95	картометрический метод	0.1	-
1578	743128.43	263011.09	картометрический метод	0.1	-
1579	743169.64	263000.20	картометрический метод	0.1	-

1	2	3	4	5	6
1580	743180.33	262997.47	картометрический метод	0.1	-
1581	743207.86	262989.45	картометрический метод	0.1	-
1582	743206.03	262982.14	картометрический метод	0.1	-
1583	743229.75	262976.23	картометрический метод	0.1	-
1584	743248.21	262972.38	картометрический метод	0.1	-
1585	743249.35	262972.15	картометрический метод	0.1	-
1586	743328.39	262951.14	картометрический метод	0.1	-
1587	743331.23	262959.76	картометрический метод	0.1	-
1588	743404.14	262939.93	картометрический метод	0.1	-
1589	743416.46	262936.10	картометрический метод	0.1	-
1590	743416.64	262936.93	картометрический метод	0.1	-
1591	743435.75	262931.97	картометрический метод	0.1	-
1592	743444.62	262928.80	картометрический метод	0.1	-
1593	743483.94	262914.73	картометрический метод	0.1	-
1594	743504.80	262909.25	картометрический метод	0.1	-
1595	743512.06	262935.78	картометрический метод	0.1	-
1596	743494.47	262940.39	картометрический метод	0.1	-
1597	743474.11	262945.73	картометрический метод	0.1	-
1598	743365.19	262974.35	картометрический метод	0.1	-
1599	743370.36	262995.83	картометрический метод	0.1	-
1600	743337.17	263004.33	картометрический метод	0.1	-
1601	743294.53	263015.50	картометрический метод	0.1	-
1602	743291.15	263008.06	картометрический метод	0.1	-

1	2	3	4	5	6
3790	743310,73	263002,92	картометрический метод	0.1	-
3791	743306,31	262986,42	картометрический метод	0.1	-
1603	743286.39	262991.82	картометрический метод	0.1	-
1604	743269.22	262996.50	картометрический метод	0.1	-
1605	743270.23	262999.50	картометрический метод	0.1	-
1606	743271.12	262999.29	картометрический метод	0.1	-
1607	743277.39	263023.26	картометрический метод	0.1	-
1608	743281.94	263042.46	картометрический метод	0.1	-
1609	743281.04	263042.76	картометрический метод	0.1	-
1610	743286.34	263059.95	картометрический метод	0.1	-
1611	743293.15	263057.97	картометрический метод	0.1	-
1612	743295.45	263065.77	картометрический метод	0.1	-
1613	743305.61	263095.30	картометрический метод	0.1	-
1614	743276.40	263102.31	картометрический метод	0.1	-
3792	743268.99	263072.85	картометрический метод	0.1	-
3793	743264.93	263073.90	картометрический метод	0.1	-
3794	743259.34	263051.81	картометрический метод	0.1	-
3795	743246.66	263054.98	картометрический метод	0.1	-
3796	743252.44	263077.14	картометрический метод	0.1	-
3797	743252.67	263080.45	картометрический метод	0.1	-
3798	743256.11	263094.20	картометрический метод	0.1	-
1615	743260.05	263106.24	картометрический метод	0.1	-
1616	743264.55	263125.42	картометрический метод	0.1	-

1	2	3	4	5	6
1617	743285.62	263120.87	картометрический метод	0.1	-
1618	743291.35	263142.59	картометрический метод	0.1	-
1619	743335.36	263130.53	картометрический метод	0.1	-
1620	743334.14	263127.03	картометрический метод	0.1	-
1621	743396.96	263110.99	картометрический метод	0.1	-
1622	743398.03	263115.52	картометрический метод	0.1	-
1623	743420.82	263110.03	картометрический метод	0.1	-
1624	743446.48	263103.19	картометрический метод	0.1	-
1625	743466.74	263098.30	картометрический метод	0.1	-
1626	743540.40	263075.06	картометрический метод	0.1	-
1627	743547.29	263098.05	картометрический метод	0.1	-
1628	743547.59	263099.15	картометрический метод	0.1	-
1629	743544.20	263101.55	картометрический метод	0.1	-
1630	743549.78	263118.78	картометрический метод	0.1	-
1631	743555.59	263136.72	картометрический метод	0.1	-
1632	743558.45	263135.97	картометрический метод	0.1	-
1633	743559.79	263135.61	картометрический метод	0.1	-
1634	743567.99	263133.19	картометрический метод	0.1	-
1635	743569.38	263132.79	картометрический метод	0.1	-
1636	743583.57	263128.55	картометрический метод	0.1	-
1637	743592.56	263125.72	картометрический метод	0.1	-
1638	743595.96	263124.71	картометрический метод	0.1	-
1639	743595.88	263124.40	картометрический метод	0.1	-

1	2	3	4	5	6
1640	743596.79	263124.08	картометрический метод	0.1	-
1641	743601.65	263122.63	картометрический метод	0.1	-
1642	743603.38	263122.16	картометрический метод	0.1	-
1643	743603.45	263122.39	картометрический метод	0.1	-
1644	743608.20	263121.48	картометрический метод	0.1	-
1645	743612.80	263120.17	картометрический метод	0.1	-
1646	743612.49	263119.17	картометрический метод	0.1	-
1647	743616.74	263117.96	картометрический метод	0.1	-
1648	743617.24	263119.26	картометрический метод	0.1	-
1649	743618.73	263118.93	картометрический метод	0.1	-
1650	743618.73	263118.94	картометрический метод	0.1	-
1651	743617.45	263121.16	картометрический метод	0.1	-
1652	743629.55	263158.04	картометрический метод	0.1	-
1653	743619.01	263161.43	картометрический метод	0.1	-
1654	743608.47	263164.89	картометрический метод	0.1	-
1655	743607.52	263165.21	картометрический метод	0.1	-
1145	743576.55	263173.62	картометрический метод	0.1	-
1144	743554.39	263179.63	картометрический метод	0.1	-
1143	743537.56	263184.86	картометрический метод	0.1	-
1142	743529.04	263187.52	картометрический метод	0.1	-
1141	743520.25	263190.10	картометрический метод	0.1	-
1140	743513.38	263191.96	картометрический метод	0.1	-
1139	743519.13	263210.44	картометрический метод	0.1	-

1	2	3	4	5	6
1138	743519.41	263211.24	картометрический метод	0.1	-
1137	743519.83	263212.53	картометрический метод	0.1	-
1136	743523.16	263224.24	картометрический метод	0.1	-
1135	743528.54	263222.47	картометрический метод	0.1	-
1134	743530.16	263241.61	картометрический метод	0.1	-
1657	743501.82	263243.36	картометрический метод	0.1	-
1658	743499.90	263243.90	картометрический метод	0.1	-
1659	743501.36	263251.67	картометрический метод	0.1	-
1660	743501.89	263267.58	картометрический метод	0.1	-
1661	743502.03	263283.82	картометрический метод	0.1	-
1662	743486.90	263282.59	картометрический метод	0.1	-
1663	743486.51	263279.35	картометрический метод	0.1	-
1664	743459.61	263282.09	картометрический метод	0.1	-
1665	743459.59	263285.35	картометрический метод	0.1	-
1666	743437.74	263283.86	картометрический метод	0.1	-
1667	743428.28	263283.41	картометрический метод	0.1	-
1668	743415.81	263285.42	картометрический метод	0.1	-
1669	743411.18	263286.82	картометрический метод	0.1	-
1670	743403.62	263287.94	картометрический метод	0.1	-
1671	743396.86	263295.22	картометрический метод	0.1	-
1672	743396.96	263295.92	картометрический метод	0.1	-
1673	743371.26	263302.62	картометрический метод	0.1	-
1674	743361.19	263294.16	картометрический метод	0.1	-

1	2	3	4	5	6
1675	743364.01	263293.23	картометрический метод	0.1	-
1676	743363.45	263291.63	картометрический метод	0.1	-
1677	743368.33	263289.95	картометрический метод	0.1	-
1678	743366.50	263284.88	картометрический метод	0.1	-
1679	743367.63	263284.59	картометрический метод	0.1	-
1680	743359.79	263258.62	картометрический метод	0.1	-
1681	743302.68	263275.30	картометрический метод	0.1	-
1682	743285.66	263280.15	картометрический метод	0.1	-
1447	743311.82	263369.35	картометрический метод	0.1	-
ЕЗРЗ-1 участок 11 (внутренний контур 1)					
3822	743061.13	263029.43	картометрический метод	0.1	-
3823	743048.19	263033.00	картометрический метод	0.1	-
3824	743045.43	263022.47	картометрический метод	0.1	-
3825	743049.34	263021.53	картометрический метод	0.1	-
3826	743046.75	263010.77	картометрический метод	0.1	-
3827	743056.01	263008.50	картометрический метод	0.1	-
3828	743058.69	263019.27	картометрический метод	0.1	-
3822	743061.13	263029.43	картометрический метод	0.1	-
ЕЗРЗ-1 участок 11 (внутренний контур 2)					
3829	743356.76	262990.90	картометрический метод	0.1	-
3830	743335.03	262996.54	картометрический метод	0.1	-
3831	743330.59	262980.41	картометрический метод	0.1	-
3832	743352.00	262974.27	картометрический метод	0.1	-
3829	743356.76	262990.90	картометрический метод	0.1	-

1	2	3	4	5	6
ЕЗРЗ-1 участок 11 (внутренний контур 3)					
3833	743258.72	263022.51	картометрический метод	0.1	-
3834	743239.42	263027.27	картометрический метод	0.1	-
3835	743233.79	263005.69	картометрический метод	0.1	-
3836	743253.10	263000.68	картометрический метод	0.1	-
3833	743258.72	263022.51	картометрический метод	0.1	-
ЕЗРЗ-1 участок 11 (внутренний контур 4)					
3837	743380.53	263162.87	картометрический метод	0.1	-
3838	743357.50	263168.99	картометрический метод	0.1	-
3839	743351.68	263148.52	картометрический метод	0.1	-
3840	743360.31	263146.63	картометрический метод	0.1	-
3841	743370.46	263144.06	картометрический метод	0.1	-
3842	743375.49	263142.86	картометрический метод	0.1	-
3837	743380.53	263162.87	картометрический метод	0.1	-
ЕЗРЗ-1 участок 11 (внутренний контур 5)					
3843	743078.66	263195.67	картометрический метод	0.1	-
3844	743058.96	263200.78	картометрический метод	0.1	-
3845	743054.07	263180.38	картометрический метод	0.1	-
3846	743073.55	263175.63	картометрический метод	0.1	-
3843	743078.66	263195.67	картометрический метод	0.1	-
ЕЗРЗ-1 участок 12 (внешний контур)					
1683	743244.61	261549.40	картометрический метод	0.1	-
1684	743225.15	261579.02	картометрический метод	0.1	-
1685	743222.96	261577.59	картометрический метод	0.1	-
1686	743212.53	261569.64	картометрический метод	0.1	-

1	2	3	4	5	6
1687	743211.98	261568.98	картометрический метод	0.1	-
1688	743180.52	261548.18	картометрический метод	0.1	-
1689	743180.02	261548.99	картометрический метод	0.1	-
1690	743178.49	261551.50	картометрический метод	0.1	-
1691	743176.19	261555.28	картометрический метод	0.1	-
1692	743168.67	261550.68	картометрический метод	0.1	-
1693	743157.97	261543.74	картометрический метод	0.1	-
1694	743157.34	261543.17	картометрический метод	0.1	-
1695	743142.50	261534.46	картометрический метод	0.1	-
1696	743136.89	261542.60	картометрический метод	0.1	-
1697	743122.55	261532.91	картометрический метод	0.1	-
1698	743118.30	261538.89	картометрический метод	0.1	-
1699	743115.14	261536.80	картометрический метод	0.1	-
1700	743112.13	261541.35	картометрический метод	0.1	-
1701	743110.29	261540.07	картометрический метод	0.1	-
1702	743107.35	261538.17	картометрический метод	0.1	-
1703	743107.82	261537.45	картометрический метод	0.1	-
1704	743104.11	261535.02	картометрический метод	0.1	-
1705	743102.62	261537.38	картометрический метод	0.1	-
1706	743100.42	261535.98	картометрический метод	0.1	-
1707	743100.79	261535.40	картометрический метод	0.1	-
1708	743097.87	261533.56	картометрический метод	0.1	-
1709	743095.08	261531.85	картометрический метод	0.1	-

1	2	3	4	5	6
1710	743094.83	261531.69	картометрический метод	0.1	-
1711	743094.31	261532.53	картометрический метод	0.1	-
1712	743080.32	261522.68	картометрический метод	0.1	-
1713	743090.19	261506.13	картометрический метод	0.1	-
1714	743090.71	261505.29	картометрический метод	0.1	-
1715	743089.69	261504.61	картометрический метод	0.1	-
1716	743084.25	261501.01	картометрический метод	0.1	-
1717	743073.38	261494.04	картометрический метод	0.1	-
1718	743077.42	261487.70	картометрический метод	0.1	-
1719	743060.31	261476.57	картометрический метод	0.1	-
1720	743060.04	261476.43	картометрический метод	0.1	-
1721	743061.72	261473.27	картометрический метод	0.1	-
1722	743061.92	261472.57	картометрический метод	0.1	-
1723	743064.22	261468.51	картометрический метод	0.1	-
1724	743064.42	261468.20	картометрический метод	0.1	-
3847	743067.43	261463.44	картометрический метод	0.1	-
3848	743086.28	261473.82	картометрический метод	0.1	-
3849	743096.67	261457.55	картометрический метод	0.1	-
3850	743078.45	261446.17	картометрический метод	0.1	-
1725	743070.23	261459.02	картометрический метод	0.1	-
1726	743069.60	261454.24	картометрический метод	0.1	-
1727	743075.67	261444.71	картометрический метод	0.1	-
1728	743075.81	261444.49	картометрический метод	0.1	-

1	2	3	4	5	6
1729	743083.43	261432.55	картометрический метод	0.1	-
1730	743084.00	261429.00	картометрический метод	0.1	-
1731	743086.64	261424.90	картометрический метод	0.1	-
1732	743110.16	261439.68	картометрический метод	0.1	-
1733	743106.43	261445.56	картометрический метод	0.1	-
1734	743132.50	261461.57	картометрический метод	0.1	-
1735	743136.01	261455.95	картометрический метод	0.1	-
1736	743158.80	261470.22	картометрический метод	0.1	-
1737	743165.81	261474.52	картометрический метод	0.1	-
1738	743173.40	261479.02	картометрический метод	0.1	-
1739	743188.52	261488.51	картометрический метод	0.1	-
1740	743190.16	261489.57	картометрический метод	0.1	-
1741	743209.03	261501.74	картометрический метод	0.1	-
1742	743205.52	261507.35	картометрический метод	0.1	-
1743	743212.81	261511.70	картометрический метод	0.1	-
1744	743238.67	261528.10	картометрический метод	0.1	-
1745	743245.90	261526.91	картометрический метод	0.1	-
1683	743244.61	261549.40	картометрический метод	0.1	-
ЕЗРЗ-1 участок 12 (внутренний контур 1)					
3851	743109.99	261465.20	картометрический метод	0.1	-
3852	743104.89	261473.42	картометрический метод	0.1	-
3853	743105.99	261474.18	картометрический метод	0.1	-
3854	743102.71	261479.17	картометрический метод	0.1	-
3855	743097.60	261476.04	картометрический метод	0.1	-

1	2	3	4	5	6
3856	743099.66	261472.81	картометрический метод	0.1	-
3857	743097.73	261471.61	картометрический метод	0.1	-
3858	743103.96	261461.38	картометрический метод	0.1	-
3851	743109.99	261465.20	картометрический метод	0.1	-
ЕЗРЗ-1 участок 12 (внутренний контур 2)					
3859	743147.97	261489.04	картометрический метод	0.1	-
3860	743134.99	261509.80	картометрический метод	0.1	-
3861	743117.19	261498.49	картометрический метод	0.1	-
3862	743130.34	261478.20	картометрический метод	0.1	-
3859	743147.97	261489.04	картометрический метод	0.1	-
ЕЗРЗ-1 участок 13					
1746	742504.78	261286.30	картометрический метод	0.1	-
1747	742470.57	261337.56	картометрический метод	0.1	-
1748	742465.40	261345.35	картометрический метод	0.1	-
1749	742462.93	261348.90	картометрический метод	0.1	-
1750	742439.35	261385.48	картометрический метод	0.1	-
1751	742435.70	261391.63	картометрический метод	0.1	-
1752	742427.84	261387.12	картометрический метод	0.1	-
1753	742424.37	261392.59	картометрический метод	0.1	-
1754	742426.11	261395.54	картометрический метод	0.1	-
1755	742418.69	261406.97	картометрический метод	0.1	-
1756	742414.92	261407.18	картометрический метод	0.1	-
596	742401.63	261428.05	картометрический метод	0.1	-
595	742400.44	261425.46	картометрический метод	0.1	-

1	2	3	4	5	6
594	742393.80	261411.03	картометрический метод	0.1	-
593	742351.90	261384.60	картометрический метод	0.1	-
1757	742375.75	261346.92	картометрический метод	0.1	-
1758	742417.64	261373.74	картометрический метод	0.1	-
1759	742417.76	261373.82	картометрический метод	0.1	-
1760	742450.15	261323.51	картометрический метод	0.1	-
1761	742439.36	261316.55	картометрический метод	0.1	-
1762	742421.75	261305.71	картометрический метод	0.1	-
1763	742440.91	261274.58	картометрический метод	0.1	-
1764	742454.49	261254.04	картометрический метод	0.1	-
1765	742455.84	261251.88	картометрический метод	0.1	-
1766	742486.34	261270.88	картометрический метод	0.1	-
1746	742504.78	261286.30	картометрический метод	0.1	-
ЕЗРЗ-1 участок 14					
1767	743925.60	261107.30	картометрический метод	0.1	-
1768	743917.27	261049.62	картометрический метод	0.1	-
1769	743916.79	261046.24	картометрический метод	0.1	-
1770	743917.06	261046.21	картометрический метод	0.1	-
1771	743956.65	261042.25	картометрический метод	0.1	-
1772	743959.66	261046.32	картометрический метод	0.1	-
1773	743962.05	261063.12	картометрический метод	0.1	-
1774	743965.09	261084.41	картометрический метод	0.1	-
1775	743967.06	261098.24	картометрический метод	0.1	-
1776	743965.53	261098.46	картометрический метод	0.1	-

1	2	3	4	5	6
1777	743966.01	261102.60	картометрический метод	0.1	-
1778	743947.27	261104.92	картометрический метод	0.1	-
1767	743925.60	261107.30	картометрический метод	0.1	-
ЕЗРЗ-1 участок 15 (внешний контур)					
1779	745162.52	263258.78	картометрический метод	0.1	-
1780	745146.12	263277.68	картометрический метод	0.1	-
1781	745142.49	263285.33	картометрический метод	0.1	-
1782	745109.03	263372.32	картометрический метод	0.1	-
1783	745102.53	263384.57	картометрический метод	0.1	-
1784	745095.77	263411.58	картометрический метод	0.1	-
1785	745093.14	263416.21	картометрический метод	0.1	-
1786	745087.72	263426.56	картометрический метод	0.1	-
1787	745061.72	263475.14	картометрический метод	0.1	-
1788	745056.80	263484.56	картометрический метод	0.1	-
1789	745043.78	263508.68	картометрический метод	0.1	-
1790	745046.72	263510.42	картометрический метод	0.1	-
1791	745023.50	263554.91	картометрический метод	0.1	-
1792	745024.44	263558.50	картометрический метод	0.1	-
1793	745022.39	263562.56	картометрический метод	0.1	-
1794	745018.98	263565.14	картометрический метод	0.1	-
1795	744973.63	263649.62	картометрический метод	0.1	-
1796	744965.73	263654.70	картометрический метод	0.1	-
1797	744915.69	263748.73	картометрический метод	0.1	-
1798	744912.57	263747.00	картометрический метод	0.1	-

1	2	3	4	5	6
1799	744906.60	263758.37	картометрический метод	0.1	-
1800	744877.35	263803.00	картометрический метод	0.1	-
1801	744875.98	263805.69	картометрический метод	0.1	-
1802	744764.41	263746.02	картометрический метод	0.1	-
1803	744759.29	263748.39	картометрический метод	0.1	-
1804	744752.91	263751.35	картометрический метод	0.1	-
1805	744750.80	263752.33	картометрический метод	0.1	-
1806	744730.29	263790.68	картометрический метод	0.1	-
1807	744725.91	263799.48	картометрический метод	0.1	-
1808	744722.87	263805.47	картометрический метод	0.1	-
1809	744716.69	263816.77	картометрический метод	0.1	-
1810	744711.97	263825.59	картометрический метод	0.1	-
1811	744672.67	263897.30	картометрический метод	0.1	-
1812	744663.71	263913.79	картометрический метод	0.1	-
1813	744637.19	263899.12	картометрический метод	0.1	-
1814	744636.44	263900.45	картометрический метод	0.1	-
1815	744624.30	263893.47	картометрический метод	0.1	-
1816	744624.92	263892.40	картометрический метод	0.1	-
1817	744542.78	263848.69	картометрический метод	0.1	-
1818	744540.98	263852.15	картометрический метод	0.1	-
1819	744505.87	263833.92	картометрический метод	0.1	-
1820	744507.76	263830.12	картометрический метод	0.1	-
1821	744419.86	263782.91	картометрический метод	0.1	-

1	2	3	4	5	6
1822	744418.65	263785.31	картометрический метод	0.1	-
1823	744385.59	263768.70	картометрический метод	0.1	-
1824	744387.22	263765.46	картометрический метод	0.1	-
1825	744346.77	263745.33	картометрический метод	0.1	-
1826	744344.68	263744.28	картометрический метод	0.1	-
1827	744379.58	263643.21	картометрический метод	0.1	-
1828	744406.99	263604.18	картометрический метод	0.1	-
1829	744434.39	263565.15	картометрический метод	0.1	-
1830	744425.65	263546.95	картометрический метод	0.1	-
1831	744438.28	263519.18	картометрический метод	0.1	-
1832	744461.80	263522.08	картометрический метод	0.1	-
1833	744512.51	263450.82	картометрический метод	0.1	-
1834	744672.73	263225.65	картометрический метод	0.1	-
1835	744682.97	263202.22	картометрический метод	0.1	-
1836	744716.55	263169.14	картометрический метод	0.1	-
1837	744731.10	263153.98	картометрический метод	0.1	-
1838	744736.55	263148.97	картометрический метод	0.1	-
1839	744843.43	263071.42	картометрический метод	0.1	-
1840	744850.45	263066.33	картометрический метод	0.1	-
1841	744866.88	263071.16	картометрический метод	0.1	-
1842	744875.27	263102.35	картометрический метод	0.1	-
1843	744808.32	263212.96	картометрический метод	0.1	-
1844	744824.53	263234.33	картометрический метод	0.1	-

1	2	3	4	5	6
1845	744825.26	263235.29	картометрический метод	0.1	-
1846	744832.93	263239.95	картометрический метод	0.1	-
1847	744877.25	263266.90	картометрический метод	0.1	-
1848	744875.70	263269.54	картометрический метод	0.1	-
1849	744943.36	263311.20	картометрический метод	0.1	-
1850	745029.86	263167.44	картометрический метод	0.1	-
1851	745067.18	263108.08	картометрический метод	0.1	-
1852	745101.84	263127.09	картометрический метод	0.1	-
1853	745118.63	263130.15	картометрический метод	0.1	-
1854	745134.18	263147.36	картометрический метод	0.1	-
1855	745112.21	263165.67	картометрический метод	0.1	-
1856	745126.02	263181.14	картометрический метод	0.1	-
1857	745118.11	263188.43	картометрический метод	0.1	-
1858	745120.18	263192.79	картометрический метод	0.1	-
1859	745120.30	263208.72	картометрический метод	0.1	-
1860	745129.82	263225.29	картометрический метод	0.1	-
1861	745135.24	263231.14	картометрический метод	0.1	-
1862	745155.71	263255.56	картометрический метод	0.1	-
1779	745162.52	263258.78	картометрический метод	0.1	-
ЕЗРЗ-1 участок 15 (внутренний контур 1)					
1084	744789.73	263360.81	картометрический метод	0.1	-
1085	744751.31	263431.81	картометрический метод	0.1	-
1086	744752.41	263432.41	картометрический метод	0.1	-
1087	744751.16	263434.66	картометрический метод	0.1	-

1	2	3	4	5	6
1088	744730.57	263467.93	картометрический метод	0.1	-
1089	744726.21	263476.88	картометрический метод	0.1	-
1090	744728.10	263477.92	картометрический метод	0.1	-
1091	744727.48	263479.28	картометрический метод	0.1	-
1092	744721.72	263476.19	картометрический метод	0.1	-
1093	744706.70	263467.45	картометрический метод	0.1	-
1094	744693.68	263491.03	картометрический метод	0.1	-
1095	744688.97	263496.31	картометрический метод	0.1	-
1096	744633.09	263464.79	картометрический метод	0.1	-
1097	744637.50	263460.25	картометрический метод	0.1	-
1098	744642.32	263452.29	картометрический метод	0.1	-
1099	744651.41	263436.97	картометрический метод	0.1	-
1100	744654.58	263430.56	картометрический метод	0.1	-
1101	744656.22	263427.84	картометрический метод	0.1	-
1102	744663.06	263415.49	картометрический метод	0.1	-
1103	744668.62	263404.42	картометрический метод	0.1	-
1104	744677.51	263389.81	картометрический метод	0.1	-
1105	744676.74	263389.35	картометрический метод	0.1	-
1106	744679.60	263384.65	картометрический метод	0.1	-
1107	744682.48	263380.08	картометрический метод	0.1	-
1108	744686.73	263372.88	картометрический метод	0.1	-
1109	744687.22	263372.39	картометрический метод	0.1	-
1110	744689.34	263369.14	картометрический метод	0.1	-

1	2	3	4	5	6
1111	744690.99	263370.20	картометрический метод	0.1	-
1112	744691.97	263369.12	картометрический метод	0.1	-
1113	744692.74	263368.04	картометрический метод	0.1	-
1114	744691.08	263367.04	картометрический метод	0.1	-
1115	744694.51	263361.40	картометрический метод	0.1	-
1116	744693.91	263361.03	картометрический метод	0.1	-
1117	744695.78	263357.98	картометрический метод	0.1	-
1118	744698.85	263359.95	картометрический метод	0.1	-
1119	744706.23	263362.98	картометрический метод	0.1	-
1120	744709.50	263364.70	картометрический метод	0.1	-
1121	744714.88	263367.96	картометрический метод	0.1	-
1122	744718.45	263370.55	картометрический метод	0.1	-
3572	744714.88	263367.96	картометрический метод	0.1	-
3573	744718.45	263370.55	картометрический метод	0.1	-
3574	744721.89	263372.33	картометрический метод	0.1	-
3575	744728.32	263375.85	картометрический метод	0.1	-
3550	744732.24	263378.20	картометрический метод	0.1	-
1123	744732.45	263378.32	картометрический метод	0.1	-
1124	744752.51	263344.88	картометрический метод	0.1	-
1125	744757.66	263343.35	картометрический метод	0.1	-
1126	744769.70	263349.61	картометрический метод	0.1	-
1084	744789.73	263360.81	картометрический метод	0.1	-
ЕЗРЗ-1 участок 15 (внутренний контур 2)					
3863	745059.01	263345.22	картометрический метод	0.1	-

1	2	3	4	5	6
3864	745047.54	263339.99	картометрический метод	0.1	-
3865	745033.59	263358.06	картометрический метод	0.1	-
3866	745002.44	263342.20	картометрический метод	0.1	-
3867	745029.82	263293.94	картометрический метод	0.1	-
3868	745037.61	263281.59	картометрический метод	0.1	-
3869	745061.92	263243.06	картометрический метод	0.1	-
3870	745065.46	263237.44	картометрический метод	0.1	-
3871	745073.23	263225.12	картометрический метод	0.1	-
3872	745081.62	263222.00	картометрический метод	0.1	-
3873	745089.42	263223.47	картометрический метод	0.1	-
3874	745107.85	263234.62	картометрический метод	0.1	-
3875	745114.25	263241.67	картометрический метод	0.1	-
3863	745059.01	263345.22	картометрический метод	0.1	-
ЕЗРЗ-1 участок 15 (внутренний контур 3)					
3876	744946.84	263529.69	картометрический метод	0.1	-
3877	744937.47	263546.47	картометрический метод	0.1	-
3878	744926.78	263540.22	картометрический метод	0.1	-
3879	744930.63	263532.39	картометрический метод	0.1	-
3880	744935.99	263523.27	картометрический метод	0.1	-
3876	744946.84	263529.69	картометрический метод	0.1	-
ЕЗРЗ-1 участок 15 (внутренний контур 4)					
3881	744865.76	263549.70	картометрический метод	0.1	-
3882	744851.68	263575.52	картометрический метод	0.1	-
3883	744848.05	263573.60	картометрический метод	0.1	-

1	2	3	4	5	6
3884	744836.85	263567.46	картометрический метод	0.1	-
3885	744851.17	263541.35	картометрический метод	0.1	-
3881	744865.76	263549.70	картометрический метод	0.1	-
ЕЗРЗ-1 участок 15 (внутренний контур 5)					
3886	744896.17	263728.54	картометрический метод	0.1	-
3887	744895.49	263729.95	картометрический метод	0.1	-
3888	744893.30	263734.26	картометрический метод	0.1	-
3889	744888.44	263741.59	картометрический метод	0.1	-
3890	744888.25	263741.92	картометрический метод	0.1	-
3891	744887.55	263741.56	картометрический метод	0.1	-
3892	744877.14	263735.95	картометрический метод	0.1	-
3893	744872.19	263732.97	картометрический метод	0.1	-
3894	744879.67	263718.87	картометрический метод	0.1	-
3886	744896.17	263728.54	картометрический метод	0.1	-
ЕЗРЗ-1 участок 15 (внутренний контур 6)					
3895	744675.61	263820.92	картометрический метод	0.1	-
3896	744666.45	263840.09	картометрический метод	0.1	-
3897	744652.68	263832.76	картометрический метод	0.1	-
3898	744650.07	263831.24	картометрический метод	0.1	-
3899	744659.77	263812.51	картометрический метод	0.1	-
3895	744675.61	263820.92	картометрический метод	0.1	-
ЕЗРЗ-1 участок 15 (внутренний контур 7)					
3900	744568.13	263524.51	картометрический метод	0.1	-
3901	744549.50	263554.79	картометрический метод	0.1	-

1	2	3	4	5	6
3902	744526.65	263541.69	картометрический метод	0.1	-
3903	744536.77	263524.03	картометрический метод	0.1	-
3904	744544.21	263512.94	картометрический метод	0.1	-
3905	744548.50	263510.54	картометрический метод	0.1	-
3900	744568.13	263524.51	картометрический метод	0.1	-
ЕЗР3-1 участок 16					
1863	744995.84	264653.42	картометрический метод	0.1	-
1864	745027.73	264588.67	картометрический метод	0.1	-
1865	745041.07	264595.17	картометрический метод	0.1	-
1866	745096.54	264485.95	картометрический метод	0.1	-
1867	745092.44	264484.01	картометрический метод	0.1	-
1868	745090.10	264488.98	картометрический метод	0.1	-
1869	745080.14	264484.28	картометрический метод	0.1	-
1870	745106.17	264431.43	картометрический метод	0.1	-
1871	745290.20	264525.67	картометрический метод	0.1	-
1872	745284.91	264536.00	картометрический метод	0.1	-
1873	745286.98	264537.10	картометрический метод	0.1	-
1874	745270.79	264568.43	картометрический метод	0.1	-
1875	745211.01	264683.93	картометрический метод	0.1	-
1876	745215.70	264686.22	картометрический метод	0.1	-
1877	745215.49	264686.68	картометрический метод	0.1	-
1878	745182.94	264745.63	картометрический метод	0.1	-
1863	744995.84	264653.42	картометрический метод	0.1	-
ЕЗР3-1 участок 17					
181	743463.13	262700.21	картометрический метод	0.1	-
179	743471.75	262705.46	картометрический метод	0.1	-

1	2	3	4	5	6
178	743488.90	262717.51	картометрический метод	0.1	-
176	743511.49	262732.10	картометрический метод	0.1	-
175	743527.66	262742.54	картометрический метод	0.1	-
174	743530.89	262746.73	картометрический метод	0.1	-
173	743534.50	262749.00	картометрический метод	0.1	-
172	743557.89	262760.74	картометрический метод	0.1	-
171	743562.03	262763.28	картометрический метод	0.1	-
3330	743581.19	262772.85	картометрический метод	0.1	-
170	743582.91	262773.81	картометрический метод	0.1	-
169	743584.01	262771.69	картометрический метод	0.1	-
168	743585.56	262772.47	картометрический метод	0.1	-
167	743591.58	262776.21	картометрический метод	0.1	-
166	743613.89	262789.22	картометрический метод	0.1	-
161	743604.57	262810.44	картометрический метод	0.1	-
160	743601.98	262816.35	картометрический метод	0.1	-
159	743617.74	262822.36	картометрический метод	0.1	-
158	743630.67	262792.19	картометрический метод	0.1	-
157	743641.89	262799.25	картометрический метод	0.1	-
3355	743663.55	262814.30	картометрический метод	0.1	-
156	743675.84	262821.74	картометрический метод	0.1	-
155	743676.53	262822.07	картометрический метод	0.1	-
154	743678.35	262818.85	картометрический метод	0.1	-
153	743679.27	262819.41	картометрический метод	0.1	-

1	2	3	4	5	6
152	743684.64	262807.55	картометрический метод	0.1	-
151	743707.78	262822.08	картометрический метод	0.1	-
150	743725.26	262833.07	картометрический метод	0.1	-
149	743729.98	262836.04	картометрический метод	0.1	-
148	743729.99	262836.05	картометрический метод	0.1	-
147	743731.23	262836.82	картометрический метод	0.1	-
146	743714.69	262861.45	картометрический метод	0.1	-
145	743718.04	262890.07	картометрический метод	0.1	-
144	743718.25	262891.82	картометрический метод	0.1	-
1882	743706.70	262893.38	картометрический метод	0.1	-
1883	743697.96	262895.71	картометрический метод	0.1	-
1884	743698.82	262898.90	картометрический метод	0.1	-
1885	743591.80	262927.26	картометрический метод	0.1	-
1886	743588.52	262915.73	картометрический метод	0.1	-
1595	743512.06	262935.78	картометрический метод	0.1	-
1594	743504.80	262909.25	картометрический метод	0.1	-
1889	743498.66	262884.95	картометрический метод	0.1	-
1890	743498.81	262880.20	картометрический метод	0.1	-
1891	743499.79	262880.43	картометрический метод	0.1	-
1892	743496.20	262865.72	картометрический метод	0.1	-
1893	743495.29	262861.09	картометрический метод	0.1	-
1894	743478.64	262829.39	картометрический метод	0.1	-
1895	743478.66	262825.15	картометрический метод	0.1	-

1	2	3	4	5	6
1896	743492.16	262809.92	картометрический метод	0.1	-
1897	743492.68	262808.73	картометрический метод	0.1	-
1898	743493.83	262807.54	картометрический метод	0.1	-
1899	743490.66	262798.82	картометрический метод	0.1	-
1900	743484.15	262793.01	картометрический метод	0.1	-
1901	743484.93	262791.54	картометрический метод	0.1	-
1902	743480.97	262792.09	картометрический метод	0.1	-
1903	743436.03	262764.52	картометрический метод	0.1	-
1904	743433.29	262764.02	картометрический метод	0.1	-
1905	743431.51	262762.96	картометрический метод	0.1	-
1906	743429.32	262759.57	картометрический метод	0.1	-
1907	743428.72	262757.51	картометрический метод	0.1	-
1908	743429.49	262756.38	картометрический метод	0.1	-
1909	743428.88	262753.37	картометрический метод	0.1	-
1910	743455.19	262712.55	картометрический метод	0.1	-
181	743463.13	262700.21	картометрический метод	0.1	-
ЕЗРЗ-1 участок 18 (внешний контур)					
1911	744027.18	261919.02	картометрический метод	0.1	-
1912	743975.06	261924.40	картометрический метод	0.1	-
1913	743843.78	261937.96	картометрический метод	0.1	-
1914	743807.62	261935.67	картометрический метод	0.1	-
1915	743728.98	262053.91	картометрический метод	0.1	-
750	743669.07	262144.13	картометрический метод	0.1	-
749	743655.34	262135.38	картометрический метод	0.1	-

1	2	3	4	5	6
1916	743682.90	262094.56	картометрический метод	0.1	-
1917	743687.08	262088.58	картометрический метод	0.1	-
1918	743708.85	262056.18	картометрический метод	0.1	-
1919	743676.46	262034.34	картометрический метод	0.1	-
1920	743672.62	262031.69	картометрический метод	0.1	-
1921	743672.57	262031.76	картометрический метод	0.1	-
1922	743671.80	262032.83	картометрический метод	0.1	-
1923	743656.60	262023.23	картометрический метод	0.1	-
1924	743656.25	262023.00	картометрический метод	0.1	-
1925	743642.34	262013.83	картометрический метод	0.1	-
1926	743629.74	262005.70	картометрический метод	0.1	-
1927	743633.21	262000.11	картометрический метод	0.1	-
737	743570.96	261959.64	картометрический метод	0.1	-
736	743552.74	261949.27	картометрический метод	0.1	-
1928	743528.05	261932.85	картометрический метод	0.1	-
1929	743525.11	261937.47	картометрический метод	0.1	-
1930	743510.87	261928.27	картометрический метод	0.1	-
714	743440.40	261883.10	картометрический метод	0.1	-
713	743447.66	261871.92	картометрический метод	0.1	-
1931	743451.59	261865.99	картометрический метод	0.1	-
1932	743460.10	261871.47	картометрический метод	0.1	-
1933	743462.65	261873.14	картометрический метод	0.1	-
1934	743469.61	261877.56	картометрический метод	0.1	-

1	2	3	4	5	6
1935	743483.35	261886.38	картометрический метод	0.1	-
1936	743494.17	261893.41	картометрический метод	0.1	-
1937	743497.59	261895.69	картометрический метод	0.1	-
1938	743559.17	261935.32	картометрический метод	0.1	-
1939	743586.77	261891.46	картометрический метод	0.1	-
1940	743591.49	261883.00	картометрический метод	0.1	-
1941	743606.36	261859.42	картометрический метод	0.1	-
1942	743608.17	261856.91	картометрический метод	0.1	-
1943	743620.04	261836.80	картометрический метод	0.1	-
1944	743636.36	261809.65	картометрический метод	0.1	-
1945	743643.33	261797.88	картометрический метод	0.1	-
1946	743633.52	261791.89	картометрический метод	0.1	-
1947	743627.13	261787.73	картометрический метод	0.1	-
1948	743616.75	261781.30	картометрический метод	0.1	-
1949	743607.93	261775.51	картометрический метод	0.1	-
1950	743600.25	261770.81	картометрический метод	0.1	-
1951	743589.95	261764.43	картометрический метод	0.1	-
1952	743570.71	261752.07	картометрический метод	0.1	-
1953	743558.14	261744.61	картометрический метод	0.1	-
1954	743551.29	261741.00	картометрический метод	0.1	-
1955	743543.04	261735.79	картометрический метод	0.1	-
1956	743496.16	261706.06	картометрический метод	0.1	-
1957	743473.40	261692.33	картометрический метод	0.1	-

1	2	3	4	5	6
1958	743458.78	261683.12	картометрический метод	0.1	-
1959	743448.82	261699.30	картометрический метод	0.1	-
1960	743441.87	261709.72	картометрический метод	0.1	-
1961	743423.71	261738.80	картометрический метод	0.1	-
1962	743420.03	261744.35	картометрический метод	0.1	-
1963	743414.30	261740.92	картометрический метод	0.1	-
710	743412.55	261743.68	картометрический метод	0.1	-
709	743405.51	261739.33	картометрический метод	0.1	-
1964	743399.81	261735.58	картометрический метод	0.1	-
1965	743413.64	261713.66	картометрический метод	0.1	-
1966	743415.38	261710.68	картометрический метод	0.1	-
1967	743440.07	261672.12	картометрический метод	0.1	-
3906	743452.15	261653.69	картометрический метод	0.1	-
3907	743473.92	261619.99	картометрический метод	0.1	-
3908	743479.96	261610.43	картометрический метод	0.1	-
1968	743513.61	261558.03	картометрический метод	0.1	-
1969	743534.45	261525.19	картометрический метод	0.1	-
1970	743545.80	261505.52	картометрический метод	0.1	-
1971	743626.14	261379.48	картометрический метод	0.1	-
1972	743700.48	261426.48	картометрический метод	0.1	-
1973	743659.90	261488.96	картометрический метод	0.1	-
1974	743732.92	261536.11	картометрический метод	0.1	-
1975	743734.21	261533.65	картометрический метод	0.1	-

1	2	3	4	5	6
1976	743737.29	261528.67	картометрический метод	0.1	-
1977	743738.36	261528.66	картометрический метод	0.1	-
1978	743739.23	261527.36	картометрический метод	0.1	-
1979	743739.82	261525.72	картометрический метод	0.1	-
1980	743744.20	261517.96	картометрический метод	0.1	-
1981	743758.96	261527.40	картометрический метод	0.1	-
1982	743772.44	261535.05	картометрический метод	0.1	-
1983	743773.72	261535.32	картометрический метод	0.1	-
1984	743777.57	261538.28	картометрический метод	0.1	-
1985	743782.33	261541.34	картометрический метод	0.1	-
1986	743782.61	261541.04	картометрический метод	0.1	-
1987	743788.72	261544.26	картометрический метод	0.1	-
1988	743800.74	261551.43	картометрический метод	0.1	-
1989	743821.12	261565.52	картометрический метод	0.1	-
1990	743768.18	261649.34	картометрический метод	0.1	-
1991	743896.56	261730.29	картометрический метод	0.1	-
1992	743898.28	261729.31	картометрический метод	0.1	-
1993	743916.13	261700.02	картометрический метод	0.1	-
1994	743922.03	261695.52	картометрический метод	0.1	-
1995	743929.50	261685.13	картометрический метод	0.1	-
1996	743947.98	261655.57	картометрический метод	0.1	-
1997	743953.89	261642.39	картометрический метод	0.1	-
1998	743972.00	261653.03	картометрический метод	0.1	-

1	2	3	4	5	6
1999	743977.55	261643.89	картометрический метод	0.1	-
1911	744027.18	261919.02	картометрический метод	0.1	-
ЕЗРЗ-1 участок 18 (внутренний контур 1)					
2000	743658.95	261784.49	картометрический метод	0.1	-
2001	743650.16	261786.25	картометрический метод	0.1	-
2002	743619.58	261766.81	картометрический метод	0.1	-
2003	743622.88	261761.54	картометрический метод	0.1	-
2004	743616.26	261757.32	картометрический метод	0.1	-
2005	743609.39	261752.96	картометрический метод	0.1	-
2006	743589.94	261741.32	картометрический метод	0.1	-
2007	743544.23	261712.18	картометрический метод	0.1	-
2008	743470.46	261665.48	картометрический метод	0.1	-
2009	743470.37	261665.42	картометрический метод	0.1	-
2010	743527.04	261575.00	картометрический метод	0.1	-
2011	743531.31	261568.92	картометрический метод	0.1	-
2012	743541.06	261553.36	картометрический метод	0.1	-
2013	743544.56	261548.22	картометрический метод	0.1	-
2014	743551.07	261537.56	картометрический метод	0.1	-
2015	743563.13	261545.17	картометрический метод	0.1	-
2016	743593.92	261563.49	картометрический метод	0.1	-
2017	743622.98	261581.31	картометрический метод	0.1	-
2018	743632.67	261587.09	картометрический метод	0.1	-
2019	743644.00	261593.80	картометрический метод	0.1	-
2020	743651.95	261599.02	картометрический метод	0.1	-

1	2	3	4	5	6
2021	743663.60	261606.35	картометрический метод	0.1	-
2022	743669.32	261609.46	картометрический метод	0.1	-
2023	743698.40	261627.79	картометрический метод	0.1	-
2024	743704.28	261631.12	картометрический метод	0.1	-
2025	743716.25	261638.48	картометрический метод	0.1	-
2026	743717.82	261639.66	картометрический метод	0.1	-
2027	743735.39	261651.15	картометрический метод	0.1	-
2028	743728.52	261661.53	картометрический метод	0.1	-
2029	743719.59	261674.97	картометрический метод	0.1	-
2030	743716.35	261680.27	картометрический метод	0.1	-
2031	743712.47	261686.57	картометрический метод	0.1	-
2032	743695.74	261712.84	картометрический метод	0.1	-
2033	743689.54	261723.05	картометрический метод	0.1	-
2034	743687.15	261726.96	картометрический метод	0.1	-
2035	743675.47	261745.26	картометрический метод	0.1	-
2036	743681.44	261748.82	картометрический метод	0.1	-
2000	743658.95	261784.49	картометрический метод	0.1	-
ЕЗРЗ-1 участок 18 (внутренний контур 2)					
2037	743758.77	261665.80	картометрический метод	0.1	-
2038	743808.39	261697.07	картометрический метод	0.1	-
2039	743812.89	261700.14	картометрический метод	0.1	-
2040	743856.36	261728.24	картометрический метод	0.1	-
2041	743862.06	261731.42	картометрический метод	0.1	-
2042	743872.73	261737.58	картометрический метод	0.1	-

1	2	3	4	5	6
2043	743894.36	261751.34	картометрический метод	0.1	-
2044	743897.57	261746.50	картометрический метод	0.1	-
2045	743909.12	261753.84	картометрический метод	0.1	-
2046	743910.44	261761.13	картометрический метод	0.1	-
2047	743884.80	261800.67	картометрический метод	0.1	-
2048	743858.56	261840.67	картометрический метод	0.1	-
2049	743826.21	261890.57	картометрический метод	0.1	-
2050	743813.41	261893.29	картометрический метод	0.1	-
2051	743774.02	261867.68	картометрический метод	0.1	-
2052	743775.68	261861.02	картометрический метод	0.1	-
2053	743728.34	261828.73	картометрический метод	0.1	-
2054	743677.04	261794.77	картометрический метод	0.1	-
2037	743758.77	261665.80	картометрический метод	0.1	-
ЕЗРЗ-1 участок 18 (внутренний контур 3)					
2055	743733.45	262016.77	картометрический метод	0.1	-
2056	743716.33	262045.61	картометрический метод	0.1	-
2057	743576.15	261953.68	картометрический метод	0.1	-
2058	743593.43	261925.76	картометрический метод	0.1	-
2059	743663.43	261810.09	картометрический метод	0.1	-
2060	743808.40	261902.21	картометрический метод	0.1	-
2055	743733.45	262016.77	картометрический метод	0.1	-
ЕЗРЗ-1 участок 18 (внутренний контур 4)					
3909	743999.09	261900.67	картометрический метод	0.1	-
3910	743954.90	261907.49	картометрический метод	0.1	-

1	2	3	4	5	6
3911	743954.56	261908.16	картометрический метод	0.1	-
3912	743953.30	261909.61	картометрический метод	0.1	-
3913	743951.36	261910.95	картометрический метод	0.1	-
3914	743949.11	261911.75	картометрический метод	0.1	-
3915	743946.98	261912.06	картометрический метод	0.1	-
3916	743944.73	261911.76	картометрический метод	0.1	-
3917	743942.61	261910.98	картометрический метод	0.1	-
3918	743941.06	261910.17	картометрический метод	0.1	-
3919	743939.68	261909.23	картометрический метод	0.1	-
3920	743925.02	261910.58	картометрический метод	0.1	-
3921	743925.46	261899.65	картометрический метод	0.1	-
3922	743929.61	261874.51	картометрический метод	0.1	-
3923	743932.67	261849.49	картометрический метод	0.1	-
3924	743957.66	261855.47	картометрический метод	0.1	-
3925	743996.40	261875.99	картометрический метод	0.1	-
3909	743999.09	261900.67	картометрический метод	0.1	-
ЕЗРЗ-1 участок 18 (внутренний контур 5)					
3926	743947.78	261692.87	картометрический метод	0.1	-
3927	743924.78	261730.71	картометрический метод	0.1	-
3928	743907.55	261720.37	картометрический метод	0.1	-
3929	743909.94	261716.71	картометрический метод	0.1	-
3930	743911.71	261717.83	картометрический метод	0.1	-
3931	743922.96	261699.73	картометрический метод	0.1	-
3932	743924.93	261698.40	картометрический метод	0.1	-

1	2	3	4	5	6
3933	743928.27	261692.96	картометрический метод	0.1	-
3934	743928.64	261693.17	картометрический метод	0.1	-
3935	743934.30	261684.25	картометрический метод	0.1	-
3926	743947.78	261692.87	картометрический метод	0.1	-
ЕЗРЗ-1 участок 18 (внутренний контур 6)					
3936	743656.10	261577.45	картометрический метод	0.1	-
3937	743637.01	261565.54	картометрический метод	0.1	-
3938	743648.03	261547.31	картометрический метод	0.1	-
3939	743666.44	261560.00	картометрический метод	0.1	-
3940	743665.16	261562.04	картометрический метод	0.1	-
3941	743666.10	261562.36	картометрический метод	0.1	-
3942	743665.42	261563.36	картометрический метод	0.1	-
3943	743665.20	261563.20	картометрический метод	0.1	-
3936	743656.10	261577.45	картометрический метод	0.1	-
ЕЗРЗ-1 участок 18 (внутренний контур 7)					
3944	743613.52	261483.20	картометрический метод	0.1	-
3945	743610.99	261481.68	картометрический метод	0.1	-
3946	743600.49	261479.21	картометрический метод	0.1	-
3947	743592.07	261473.93	картометрический метод	0.1	-
3948	743603.62	261455.20	картометрический метод	0.1	-
3949	743620.55	261465.66	картометрический метод	0.1	-
3950	743622.43	261466.69	картометрический метод	0.1	-
3951	743623.10	261467.10	картометрический метод	0.1	-
3952	743622.71	261467.66	картометрический метод	0.1	-

1	2	3	4	5	6
3953	743621.90	261469.61	картометрический метод	0.1	-
3954	743618.27	261475.32	картометрический метод	0.1	-
3944	743613.52	261483.20	картометрический метод	0.1	-
ЕЗРЗ-1 участок 18 (внутренний контур 8)					
3955	743596.90	261515.13	картометрический метод	0.1	-
3956	743573.45	261502.68	картометрический метод	0.1	-
3957	743575.77	261498.93	картометрический метод	0.1	-
3958	743586.29	261482.30	картометрический метод	0.1	-
3959	743589.68	261477.44	картометрический метод	0.1	-
3960	743611.53	261491.53	картометрический метод	0.1	-
3955	743596.90	261515.13	картометрический метод	0.1	-
ЕЗРЗ-1 участок 18 (внутренний контур 9)					
3961	743571.18	261524.37	картометрический метод	0.1	-
3962	743562.85	261519.19	картометрический метод	0.1	-
3963	743567.61	261511.58	картометрический метод	0.1	-
3964	743567.87	261511.75	картометрический метод	0.1	-
3965	743569.97	261508.63	картометрический метод	0.1	-
3966	743577.71	261513.80	картометрический метод	0.1	-
3961	743571.18	261524.37	картометрический метод	0.1	-
ЕЗРЗ-1 участок 19 (внешний контур)					
443	742997.05	262094.35	картометрический метод	0.1	-
442	743007.75	262076.94	картометрический метод	0.1	-
441	743008.36	262075.96	картометрический метод	0.1	-
440	743025.63	262048.22	картометрический метод	0.1	-

1	2	3	4	5	6
439	743021.13	262045.36	картометрический метод	0.1	-
438	743018.07	262043.64	картометрический метод	0.1	-
437	743020.84	262038.89	картометрический метод	0.1	-
436	743022.71	262035.57	картометрический метод	0.1	-
435	743028.04	262039.15	картометрический метод	0.1	-
434	743028.55	262040.80	картометрический метод	0.1	-
433	743035.78	262045.24	картометрический метод	0.1	-
432	743061.14	262005.09	картометрический метод	0.1	-
431	743049.00	261997.32	картометрический метод	0.1	-
428	743047.92	261998.98	картометрический метод	0.1	-
427	743044.72	261996.95	картометрический метод	0.1	-
426	743045.80	261995.27	картометрический метод	0.1	-
425	743031.81	261986.32	картометрический метод	0.1	-
424	743027.33	261986.76	картометрический метод	0.1	-
423	743027.32	261986.76	картометрический метод	0.1	-
422	743027.31	261986.76	картометрический метод	0.1	-
421	743019.60	261985.47	картометрический метод	0.1	-
420	743019.59	261985.47	картометрический метод	0.1	-
419	743019.28	261985.83	картометрический метод	0.1	-
418	743019.27	261985.84	картометрический метод	0.1	-
417	743002.10	261973.93	картометрический метод	0.1	-
416	742998.74	261972.05	картометрический метод	0.1	-
415	743021.60	261934.27	картометрический метод	0.1	-

1	2	3	4	5	6
414	743031.75	261918.01	картометрический метод	0.1	-
413	743044.85	261926.79	картометрический метод	0.1	-
412	743051.67	261931.25	картометрический метод	0.1	-
411	743053.12	261932.23	картометрический метод	0.1	-
410	743054.27	261930.34	картометрический метод	0.1	-
409	743069.39	261906.88	картометрический метод	0.1	-
408	743076.68	261911.59	картометрический метод	0.1	-
407	743123.18	261941.91	картометрический метод	0.1	-
406	743103.92	261970.63	картометрический метод	0.1	-
405	743089.03	261992.11	картометрический метод	0.1	-
404	743096.86	261997.07	картометрический метод	0.1	-
403	743096.36	261997.97	картометрический метод	0.1	-
402	743106.38	262004.46	картометрический метод	0.1	-
401	743126.60	262020.29	картометрический метод	0.1	-
400	743121.43	262028.91	картометрический метод	0.1	-
399	743122.83	262029.70	картометрический метод	0.1	-
398	743121.02	262032.29	картометрический метод	0.1	-
397	743120.44	262033.11	картометрический метод	0.1	-
396	743132.07	262040.44	картометрический метод	0.1	-
3229	743132.46	262039.65	картометрический метод	0.1	-
3214	743137.49	262042.66	картометрический метод	0.1	-
395	743142.08	262045.41	картометрический метод	0.1	-
394	743142.28	262047.65	картометрический метод	0.1	-

1	2	3	4	5	6
393	743141.63	262048.73	картометрический метод	0.1	-
392	743180.19	262084.52	картометрический метод	0.1	-
391	743182.48	262086.53	картометрический метод	0.1	-
390	743176.81	262095.01	картометрический метод	0.1	-
389	743165.75	262112.13	картометрический метод	0.1	-
388	743146.00	262100.20	картометрический метод	0.1	-
387	743127.15	262130.76	картометрический метод	0.1	-
386	743145.23	262143.96	картометрический метод	0.1	-
385	743160.57	262153.69	картометрический метод	0.1	-
384	743178.00	262127.00	картометрический метод	0.1	-
383	743200.10	262140.74	картометрический метод	0.1	-
382	743201.14	262139.03	картометрический метод	0.1	-
381	743229.69	262094.82	картометрический метод	0.1	-
380	743208.16	262080.96	картометрический метод	0.1	-
379	743222.30	262058.28	картометрический метод	0.1	-
378	743246.82	262073.81	картометрический метод	0.1	-
377	743256.89	262080.53	картометрический метод	0.1	-
376	743257.81	262081.42	картометрический метод	0.1	-
375	743270.44	262061.68	картометрический метод	0.1	-
374	743307.28	262084.20	картометрический метод	0.1	-
373	743306.52	262085.36	картометрический метод	0.1	-
372	743314.02	262089.93	картометрический метод	0.1	-
371	743305.34	262103.16	картометрический метод	0.1	-

1	2	3	4	5	6
370	743300.57	262110.26	картометрический метод	0.1	-
369	743302.48	262111.39	картометрический метод	0.1	-
368	743301.69	262112.19	картометрический метод	0.1	-
367	743304.68	262113.99	картометрический метод	0.1	-
3233	743305.48	262113.40	картометрический метод	0.1	-
3232	743319.04	262122.27	картометрический метод	0.1	-
366	743329.25	262128.95	картометрический метод	0.1	-
365	743307.05	262161.72	картометрический метод	0.1	-
3245	743344.14	262186.12	картометрический метод	0.1	-
3248	743330.92	262206.14	картометрический метод	0.1	-
3247	743352.64	262220.15	картометрический метод	0.1	-
3246	743367.28	262229.60	картометрический метод	0.1	-
3242	743379.73	262209.66	картометрический метод	0.1	-
364	743397.13	262221.48	картометрический метод	0.1	-
2061	743405.37	262226.93	картометрический метод	0.1	-
2062	743439.04	262249.84	картометрический метод	0.1	-
2063	743429.98	262264.66	картометрический метод	0.1	-
2064	743450.17	262276.73	картометрический метод	0.1	-
2065	743449.84	262277.33	картометрический метод	0.1	-
2066	743479.73	262296.62	картометрический метод	0.1	-
2067	743480.92	262296.68	картометрический метод	0.1	-
2068	743484.94	262290.36	картометрический метод	0.1	-
2069	743492.20	262281.32	картометрический метод	0.1	-

1	2	3	4	5	6
2070	743497.40	262273.38	картометрический метод	0.1	-
2071	743499.99	262269.18	картометрический метод	0.1	-
2072	743506.84	262258.92	картометрический метод	0.1	-
2073	743511.89	262251.35	картометрический метод	0.1	-
359	743514.94	262247.06	картометрический метод	0.1	-
358	743521.18	262237.66	картометрический метод	0.1	-
357	743531.11	262222.62	картометрический метод	0.1	-
356	743530.53	262222.23	картометрический метод	0.1	-
353	743539.62	262208.47	картометрический метод	0.1	-
352	743585.20	262238.65	картометрический метод	0.1	-
351	743585.22	262238.66	картометрический метод	0.1	-
350	743675.24	262296.56	картометрический метод	0.1	-
349	743672.28	262301.13	картометрический метод	0.1	-
348	743671.09	262300.33	картометрический метод	0.1	-
347	743668.93	262303.91	картометрический метод	0.1	-
346	743670.05	262304.67	картометрический метод	0.1	-
345	743662.54	262316.70	картометрический метод	0.1	-
1393	743657.46	262313.43	картометрический метод	0.1	-
1392	743657.04	262314.07	картометрический метод	0.1	-
1391	743650.72	262310.12	картометрический метод	0.1	-
1390	743643.34	262305.62	картометрический метод	0.1	-
1389	743638.46	262313.22	картометрический метод	0.1	-
1388	743637.39	262312.53	картометрический метод	0.1	-

1	2	3	4	5	6
1387	743635.19	262316.25	картометрический метод	0.1	-
1386	743635.62	262316.51	картометрический метод	0.1	-
1385	743620.69	262340.26	картометрический метод	0.1	-
1384	743611.68	262354.42	картометрический метод	0.1	-
1383	743605.57	262353.14	картометрический метод	0.1	-
1382	743600.14	262359.91	картометрический метод	0.1	-
1381	743597.84	262359.41	картометрический метод	0.1	-
1380	743581.41	262383.96	картометрический метод	0.1	-
1379	743557.07	262368.22	картометрический метод	0.1	-
1378	743554.48	262372.47	картометрический метод	0.1	-
1377	743531.10	262357.29	картометрический метод	0.1	-
1376	743508.43	262391.15	картометрический метод	0.1	-
1375	743490.77	262379.81	картометрический метод	0.1	-
1374	743451.50	262354.78	картометрический метод	0.1	-
1373	743395.81	262320.18	картометрический метод	0.1	-
1372	743369.48	262303.36	картометрический метод	0.1	-
3972	743379.90	262287.16	картометрический метод	0.1	-
3971	743363.00	262275.88	картометрический метод	0.1	-
3970	743358.41	262283.28	картометрический метод	0.1	-
3969	743358.19	262283.14	картометрический метод	0.1	-
3968	743354.70	262288.75	картометрический метод	0.1	-
3967	743354.94	262288.90	картометрический метод	0.1	-
3600	743352,45	262292,74	картометрический метод	0.1	-

1	2	3	4	5	6
1371	743351.67	262292.25	картометрический метод	0.1	-
1370	743342.04	262310.97	картометрический метод	0.1	-
3768	743273,62	262268,35	картометрический метод	0.1	-
3757	743250,99	262254,12	картометрический метод	0.1	-
180	743214,26	262231,03	картометрический метод	0.1	-
3752	743199,51	262221,76	картометрический метод	0.1	-
1416	743196.53	262219.88	картометрический метод	0.1	-
1415	743124.64	262175.10	картометрический метод	0.1	-
1414	743071.35	262141.64	картометрический метод	0.1	-
443	742997.05	262094.35	картометрический метод	0.1	-
ЕЗРЗ-1 участок 19 (внутренний контур 1)					
3973	743537.34	262310.50	картометрический метод	0.1	-
3974	743532.22	262306.83	картометрический метод	0.1	-
3975	743531.43	262307.70	картометрический метод	0.1	-
3976	743519.77	262299.15	картометрический метод	0.1	-
3977	743511.25	262293.62	картометрический метод	0.1	-
3978	743524.84	262274.22	картометрический метод	0.1	-
3979	743550.25	262290.18	картометрический метод	0.1	-
3973	743537.34	262310.50	картометрический метод	0.1	-
ЕЗРЗ-1 участок 19 (внутренний контур 2)					
3985	743396.59	262248.54	картометрический метод	0.1	-
3986	743393.90	262252.66	картометрический метод	0.1	-
3987	743381.69	262244.76	картометрический метод	0.1	-
3988	743384.09	262240.84	картометрический метод	0.1	-

1	2	3	4	5	6
3985	743396.59	262248.54	картометрический метод	0.1	-
ЕЗР3-2 участок 1					
1079	744659.00	259875.77	картометрический метод	0.1	-
1078	744654.92	259881.18	картометрический метод	0.1	-
1077	744640.17	259901.72	картометрический метод	0.1	-
1076	744632.50	259912.44	картометрический метод	0.1	-
1075	744623.18	259926.79	картометрический метод	0.1	-
1074	744620.90	259929.78	картометрический метод	0.1	-
2074	744589.00	259909.76	картометрический метод	0.1	-
2075	744462.21	259829.17	картометрический метод	0.1	-
2076	744500.00	259780.95	картометрический метод	0.1	-
1079	744659.00	259875.77	картометрический метод	0.1	-
ЕЗР3-2 участок 2 (внешний контур)					
2077	744531.32	261512.99	картометрический метод	0.1	-
2078	744481.06	261508.29	картометрический метод	0.1	-
2079	744457.77	261511.26	картометрический метод	0.1	-
2080	744451.84	261468.81	картометрический метод	0.1	-
2081	744451.83	261468.78	картометрический метод	0.1	-
2082	744426.16	261257.35	картометрический метод	0.1	-
2083	744512.03	261248.14	картометрический метод	0.1	-
2084	744506.07	261191.32	картометрический метод	0.1	-
2085	744521.72	261189.81	картометрический метод	0.1	-
2086	744512.64	261100.75	картометрический метод	0.1	-
2087	744511.12	261078.32	картометрический метод	0.1	-

1	2	3	4	5	6
2088	744537.66	261074.77	картометрический метод	0.1	-
2089	744535.96	261042.91	картометрический метод	0.1	-
2090	744533.98	261020.70	картометрический метод	0.1	-
2091	744550.98	260911.83	картометрический метод	0.1	-
2092	744541.77	260910.54	картометрический метод	0.1	-
2093	744548.66	260860.96	картометрический метод	0.1	-
2094	744533.03	260840.74	картометрический метод	0.1	-
2095	744444.04	260855.14	картометрический метод	0.1	-
2096	744430.03	260858.17	картометрический метод	0.1	-
2097	744424.90	260827.44	картометрический метод	0.1	-
2098	744418.30	260828.22	картометрический метод	0.1	-
2099	744414.21	260788.68	картометрический метод	0.1	-
2100	744409.72	260754.21	картометрический метод	0.1	-
2101	744547.87	260734.43	картометрический метод	0.1	-
2102	744546.46	260724.14	картометрический метод	0.1	-
2103	744544.08	260724.47	картометрический метод	0.1	-
2104	744536.92	260676.00	картометрический метод	0.1	-
2105	744550.57	260673.38	картометрический метод	0.1	-
2106	744550.38	260672.40	картометрический метод	0.1	-
2107	744575.34	260668.21	картометрический метод	0.1	-
2108	744575.53	260669.18	картометрический метод	0.1	-
2109	744585.15	260667.43	картометрический метод	0.1	-
2110	744585.38	260668.81	картометрический метод	0.1	-

1	2	3	4	5	6
2111	744593.51	260667.41	картометрический метод	0.1	-
2112	744599.07	260673.11	картометрический метод	0.1	-
2113	744611.25	260674.88	картометрический метод	0.1	-
2114	744627.35	260563.44	картометрический метод	0.1	-
2115	744597.90	260552.40	картометрический метод	0.1	-
2116	744594.76	260530.17	картометрический метод	0.1	-
2117	744604.29	260523.74	картометрический метод	0.1	-
2118	744603.60	260487.56	картометрический метод	0.1	-
2119	744594.19	260485.92	картометрический метод	0.1	-
2120	744595.06	260472.59	картометрический метод	0.1	-
2121	744561.70	260467.71	картометрический метод	0.1	-
2122	744538.67	260470.73	картометрический метод	0.1	-
2123	744499.58	260479.96	картометрический метод	0.1	-
2124	744497.77	260482.77	картометрический метод	0.1	-
2125	744443.31	260490.12	картометрический метод	0.1	-
2126	744439.12	260467.65	картометрический метод	0.1	-
2127	744367.64	260474.34	картометрический метод	0.1	-
2128	744363.90	260480.35	картометрический метод	0.1	-
2129	744307.31	260473.17	картометрический метод	0.1	-
2130	744298.27	260474.88	картометрический метод	0.1	-
2131	744281.63	260471.08	картометрический метод	0.1	-
2132	744279.93	260454.22	картометрический метод	0.1	-
2133	744278.07	260452.30	картометрический метод	0.1	-

1	2	3	4	5	6
2134	744207.35	260443.84	картометрический метод	0.1	-
2135	744208.20	260434.34	картометрический метод	0.1	-
2136	744199.62	260433.65	картометрический метод	0.1	-
2137	744198.92	260441.16	картометрический метод	0.1	-
2138	744184.47	260439.84	картометрический метод	0.1	-
2139	744181.11	260436.06	картометрический метод	0.1	-
2140	744122.37	260433.88	картометрический метод	0.1	-
2141	744121.35	260445.92	картометрический метод	0.1	-
2142	744088.49	260444.00	картометрический метод	0.1	-
2143	744095.14	260488.19	картометрический метод	0.1	-
2144	744016.65	260500.62	картометрический метод	0.1	-
2145	743995.16	260378.24	картометрический метод	0.1	-
2146	743887.71	260367.41	картометрический метод	0.1	-
2147	743887.93	260368.29	картометрический метод	0.1	-
2148	743891.15	260389.38	картометрический метод	0.1	-
2149	743889.43	260389.64	картометрический метод	0.1	-
3989	743889.40	260389.34	картометрический метод	0.1	-
3990	743886.48	260365.79	картометрический метод	0.1	-
3991	743824.55	260359.94	картометрический метод	0.1	-
3992	743821.66	260370.82	картометрический метод	0.1	-
3993	743823.82	260397.77	картометрический метод	0.1	-
3994	743830.90	260448.35	картометрический метод	0.1	-
3995	743832.92	260460.73	картометрический метод	0.1	-

1	2	3	4	5	6
3996	743835.39	260479.35	картометрический метод	0.1	-
3997	743849.77	260477.59	картометрический метод	0.1	-
2155	743857.08	260476.77	картометрический метод	0.1	-
3998	743848.92	260418.18	картометрический метод	0.1	-
3999	743891.77	260412.09	картометрический метод	0.1	-
233	743889.58	260391.07	картометрический метод	0.1	-
2150	743893.35	260416.57	картометрический метод	0.1	-
2151	743889.69	260417.64	картометрический метод	0.1	-
2152	743882.08	260418.33	картометрический метод	0.1	-
2153	743854.59	260422.68	картометрический метод	0.1	-
2154	743861.82	260476.40	картометрический метод	0.1	-
2156	743827.31	260480.56	картометрический метод	0.1	-
2157	743820.93	260436.08	картометрический метод	0.1	-
2158	743815.37	260360.30	картометрический метод	0.1	-
2159	743818.21	260324.81	картометрический метод	0.1	-
2160	743826.17	260205.81	картометрический метод	0.1	-
2161	743845.82	260208.98	картометрический метод	0.1	-
2162	743925.01	260224.17	картометрический метод	0.1	-
2163	743923.22	260243.32	картометрический метод	0.1	-
2164	743949.48	260247.25	картометрический метод	0.1	-
2165	743948.39	260279.23	картометрический метод	0.1	-
2166	743931.64	260276.97	картометрический метод	0.1	-
2167	743932.59	260270.14	картометрический метод	0.1	-

1	2	3	4	5	6
2168	743930.00	260264.00	картометрический метод	0.1	-
2169	743921.46	260264.93	картометрический метод	0.1	-
2170	743916.24	260315.95	картометрический метод	0.1	-
2171	743895.77	260332.75	картометрический метод	0.1	-
2172	744014.15	260343.87	картометрический метод	0.1	-
2173	744014.65	260321.75	картометрический метод	0.1	-
2174	744006.73	260321.43	картометрический метод	0.1	-
2175	744013.25	260256.59	картометрический метод	0.1	-
* 2176	744014.62	260242.97	картометрический метод	0.1	-
2177	744046.54	260249.15	картометрический метод	0.1	-
2178	744041.37	260292.36	картометрический метод	0.1	-
2179	744038.09	260323.48	картометрический метод	0.1	-
* 2180	744113.07	260331.74	картометрический метод	0.1	-
2181	744115.81	260265.30	картометрический метод	0.1	-
2182	744152.05	260280.78	картометрический метод	0.1	-
2183	744155.41	260294.48	картометрический метод	0.1	-
2184	744156.59	260297.84	картометрический метод	0.1	-
2185	744159.79	260324.17	картометрический метод	0.1	-
2186	744197.09	260328.37	картометрический метод	0.1	-
* 2187	744196.09	260337.29	картометрический метод	0.1	-
2188	744234.70	260341.65	картометрический метод	0.1	-
2189	744250.08	260342.48	картометрический метод	0.1	-
2190	744248.72	260367.71	картометрический метод	0.1	-

1	2	3	4	5	6
2191	744280.66	260370.88	картометрический метод	0.1	-
2192	744280.50	260374.06	картометрический метод	0.1	-
2193	744280.93	260378.72	картометрический метод	0.1	-
№ 2194	744283.47	260382.10	картометрический метод	0.1	-
2195	744358.82	260389.09	картометрический метод	0.1	-
2196	744365.17	260385.07	картометрический метод	0.1	-
№ 2197	744367.51	260379.48	картометрический метод	0.1	-
2198	744374.66	260380.16	картометрический метод	0.1	-
2199	744376.51	260325.01	картометрический метод	0.1	-
2200	744413.82	260326.79	картометрический метод	0.1	-
2201	744415.61	260296.40	картометрический метод	0.1	-
2202	744415.30	260257.23	картометрический метод	0.1	-
№ 2203	744440.31	260258.68	картометрический метод	0.1	-
2204	744491.49	260261.66	картометрический метод	0.1	-
2205	744490.53	260277.34	картометрический метод	0.1	-
2206	744485.92	260355.78	картометрический метод	0.1	-
№ 2207	744481.94	260361.72	картометрический метод	0.1	-
№ 2208	744479.29	260364.00	картометрический метод	0.1	-
№ 2209	744476.97	260367.43	картометрический метод	0.1	-
2210	744475.79	260371.02	картометрический метод	0.1	-
2211	744474.68	260390.09	картометрический метод	0.1	-
№ 2212	744649.96	260407.49	картометрический метод	0.1	-
2213	744692.88	260416.38	картометрический метод	0.1	-

1	2	3	4	5	6
2214	744690.10	260443.29	картометрический метод	0.1	-
2215	744704.67	260463.83	картометрический метод	0.1	-
2216	744664.83	260741.81	картометрический метод	0.1	-
2217	744715.58	260755.64	картометрический метод	0.1	-
2218	744694.88	260832.73	картометрический метод	0.1	-
2219	744663.75	260823.82	картометрический метод	0.1	-
2220	744657.47	260827.53	картометрический метод	0.1	-
2221	744625.72	261061.36	картометрический метод	0.1	-
2222	744648.87	261066.20	картометрический метод	0.1	-
2223	744645.94	261088.89	картометрический метод	0.1	-
2224	744595.31	261082.34	картометрический метод	0.1	-
2225	744586.67	261142.16	картометрический метод	0.1	-
2226	744639.52	261149.04	картометрический метод	0.1	-
2227	744635.70	261176.63	картометрический метод	0.1	-
2228	744608.47	261172.87	картометрический метод	0.1	-
2229	744590.18	261298.61	картометрический метод	0.1	-
2230	744587.32	261318.39	картометрический метод	0.1	-
2231	744561.74	261314.68	картометрический метод	0.1	-
2077	744531.32	261512.99	картометрический метод	0.1	-
ЕЗРЗ-2 участок 2 (внутренний контур)					
4000	744556.49	261052.57	картометрический метод	0.1	-
4001	744553.69	261072.61	картометрический метод	0.1	-
4002	744538.02	261074.72	картометрический метод	0.1	-
4003	744536.78	261050.07	картометрический метод	0.1	-

1	2	3	4	5	6
4000	744556.49	261052.57	картометрический метод	0.1	-
ЕЗР3-2 участок 3					
2203	744440.31	260258.68	картометрический метод	0.1	-
2202	744415.30	260257.23	картометрический метод	0.1	-
2201	744415.61	260296.40	картометрический метод	0.1	-
2200	744413.82	260326.79	картометрический метод	0.1	-
2199	744376.51	260325.01	картометрический метод	0.1	-
2198	744374.66	260380.16	картометрический метод	0.1	-
2197	744367.51	260379.48	картометрический метод	0.1	-
4011	744368.43	260357.69	картометрический метод	0.1	-
4010	744369.51	260338.55	картометрический метод	0.1	-
4009	744369.98	260318.31	картометрический метод	0.1	-
4008	744368.08	260315.74	картометрический метод	0.1	-
4007	744303.63	260312.10	картометрический метод	0.1	-
4006	744289.39	260310.35	картометрический метод	0.1	-
4005	744282.09	260333.92	картометрический метод	0.1	-
4004	744281.56	260352.83	картометрический метод	0.1	-
2191	744280.66	260370.88	картометрический метод	0.1	-
2190	744248.72	260367.71	картометрический метод	0.1	-
2189	744250.08	260342.48	картометрический метод	0.1	-
2232	744250.61	260332.57	картометрический метод	0.1	-
2233	744227.87	260214.28	картометрический метод	0.1	-
2234	744230.96	260210.86	картометрический метод	0.1	-
2235	744224.69	260175.90	картометрический метод	0.1	-

1	2	3	4	5	6
2236	744240.61	260161.36	картометрический метод	0.1	-
2237	744257.65	260161.66	картометрический метод	0.1	-
2238	744347.14	260165.49	картометрический метод	0.1	-
↓ 2239	744421.02	260186.99	картометрический метод	0.1	-
2240	744441.93	260222.08	картометрический метод	0.1	-
2203	744440.31	260258.68	картометрический метод	0.1	-
ЕЗРЗ-2 участок 4 (внешний контур)					
∗ 2241	744037.11	260636.28	картометрический метод	0.1	-
2242	743861.81	260658.69	картометрический метод	0.1	-
2243	743853.02	260659.85	картометрический метод	0.1	-
↓ 2156	743827.31	260480.56	картометрический метод	0.1	-
∫ 2154	743861.82	260476.40	картометрический метод	0.1	-
∫ 2153	743854.59	260422.68	картометрический метод	0.1	-
2152	743882.08	260418.33	картометрический метод	0.1	-
2151	743889.69	260417.64	картометрический метод	0.1	-
∫ 2150	743893.35	260416.57	картометрический метод	0.1	-
∗ 233	743889.58	260391.07	картометрический метод	0.1	-
∫ 2149	743889.43	260389.64	картометрический метод	0.1	-
2148	743891.15	260389.38	картометрический метод	0.1	-
2147	743887.93	260368.29	картометрический метод	0.1	-
2146	743887.71	260367.41	картометрический метод	0.1	-
∫ 2145	743995.16	260378.24	картометрический метод	0.1	-
2144	744016.65	260500.62	картометрический метод	0.1	-
2241	744037.11	260636.28	картометрический метод	0.1	-

1	2	3	4	5	6
ЕЗР3-2 участок 4 (внутренний контур)					
4012	743999.97	260604.69	картометрический метод	0.1	-
4013	743996.46	260595.49	картометрический метод	0.1	-
* 4014	743995.31	260586.88	картометрический метод	0.1	-
4015	743946.89	260596.20	картометрический метод	0.1	-
4016	743948.26	260608.46	картометрический метод	0.1	-
4017	743951.96	260640.21	картометрический метод	0.1	-
4018	743952.44	260644.28	картометрический метод	0.1	-
4019	744004.26	260638.03	картометрический метод	0.1	-
4012	743999.97	260604.69	картометрический метод	0.1	-
ЕЗР3-2 участок 5					
2244	743610.43	260399.13	картометрический метод	0.1	-
2245	743635.08	260414.34	картометрический метод	0.1	-
2246	743624.29	260433.89	картометрический метод	0.1	-
2247	743633.01	260459.24	картометрический метод	0.1	-
2248	743631.49	260459.87	картометрический метод	0.1	-
2249	743633.50	260465.39	картометрический метод	0.1	-
2250	743627.85	260467.20	картометрический метод	0.1	-
2251	743614.14	260480.66	картометрический метод	0.1	-
2252	743621.93	260485.43	картометрический метод	0.1	-
2253	743634.92	260489.35	картометрический метод	0.1	-
2254	743633.35	260494.68	картометрический метод	0.1	-
2255	743634.46	260495.02	картометрический метод	0.1	-
2256	743633.36	260498.02	картометрический метод	0.1	-

1	2	3	4	5	6
2257	743629.65	260496.79	картометрический метод	0.1	-
2258	743617.75	260520.32	картометрический метод	0.1	-
2259	743620.40	260521.88	картометрический метод	0.1	-
2260	743614.15	260531.95	картометрический метод	0.1	-
2261	743618.38	260534.42	картометрический метод	0.1	-
2262	743616.44	260537.74	картометрический метод	0.1	-
2263	743634.59	260548.34	картометрический метод	0.1	-
2264	743635.57	260549.72	картометрический метод	0.1	-
2265	743635.81	260551.45	картометрический метод	0.1	-
2266	743635.05	260554.87	картометрический метод	0.1	-
2267	743631.09	260564.47	картометрический метод	0.1	-
2268	743627.26	260570.67	картометрический метод	0.1	-
2269	743536.80	260514.60	картометрический метод	0.1	-
2244	743610.43	260399.13	картометрический метод	0.1	-
ЕЗРЗ-2 участок 6 (внешний контур)					
1746	742504.78	261286.30	картометрический метод	0.1	-
2270	742534.64	261255.39	картометрический метод	0.1	-
2271	742614.86	261122.55	картометрический метод	0.1	-
2272	742609.53	261097.64	картометрический метод	0.1	-
2273	742835.00	261201.74	картометрический метод	0.1	-
2274	742964.68	261180.05	картометрический метод	0.1	-
2275	743000.84	261219.79	картометрический метод	0.1	-
2276	743009.70	261225.51	картометрический метод	0.1	-
2277	743024.38	261231.48	картометрический метод	0.1	-

1	2	3	4	5	6
2278	743027.18	261230.40	картометрический метод	0.1	-
1147	743026.14	261227.71	картометрический метод	0.1	-
1148	743023.32	261228.79	картометрический метод	0.1	-
1149	743018.18	261226.42	картометрический метод	0.1	-
1150	743014.00	261223.45	картометрический метод	0.1	-
1151	743010.63	261219.78	картометрический метод	0.1	-
1152	743007.92	261215.67	картометрический метод	0.1	-
1153	743005.77	261210.99	картометрический метод	0.1	-
1154	743004.43	261206.21	картометрический метод	0.1	-
1155	743003.91	261200.82	картометрический метод	0.1	-
1156	743004.59	261196.36	картометрический метод	0.1	-
1157	743005.97	261191.78	картометрический метод	0.1	-
1158	743007.89	261187.01	картометрический метод	0.1	-
1159	743010.61	261182.83	картометрический метод	0.1	-
1160	743014.08	261179.33	картометрический метод	0.1	-
1161	743018.04	261176.42	картометрический метод	0.1	-
1162	743022.33	261173.86	картометрический метод	0.1	-
1163	743027.07	261172.37	картометрический метод	0.1	-
1164	743031.96	261171.55	картометрический метод	0.1	-
1165	743036.93	261171.52	картометрический метод	0.1	-
1166	743041.74	261171.78	картометрический метод	0.1	-
1167	743046.44	261173.52	картометрический метод	0.1	-
1168	743051.75	261176.83	картометрический метод	0.1	-

1	2	3	4	5	6
1169	743051.37	261177.41	картометрический метод	0.1	-
1170	743055.09	261179.77	картометрический метод	0.1	-
1171	743055.46	261179.23	картометрический метод	0.1	-
2279	743058.53	261181.26	картометрический метод	0.1	-
2280	743134.46	261063.87	картометрический метод	0.1	-
2281	743332.45	261190.44	картометрический метод	0.1	-
2282	743315.08	261216.86	картометрический метод	0.1	-
2283	743245.57	261171.95	картометрический метод	0.1	-
2284	743238.21	261163.76	картометрический метод	0.1	-
2285	743227.48	261180.06	картометрический метод	0.1	-
2286	743222.90	261177.41	картометрический метод	0.1	-
2287	743220.79	261180.45	картометрический метод	0.1	-
2288	743202.89	261169.47	картометрический метод	0.1	-
2289	743189.59	261189.50	картометрический метод	0.1	-
2290	743191.51	261190.75	картометрический метод	0.1	-
2291	743180.62	261208.95	картометрический метод	0.1	-
2292	743199.60	261221.40	картометрический метод	0.1	-
2293	743183.48	261248.01	картометрический метод	0.1	-
2294	743172.13	261240.99	картометрический метод	0.1	-
2295	743144.49	261285.16	картометрический метод	0.1	-
2296	743072.56	261239.91	картометрический метод	0.1	-
2297	742991.15	261365.46	картометрический метод	0.1	-
2298	742956.71	261345.01	картометрический метод	0.1	-

1	2	3	4	5	6
2299	742860.60	261499.58	картометрический метод	0.1	-
2300	742759.49	261436.57	картометрический метод	0.1	-
2301	742741.15	261431.01	картометрический метод	0.1	-
2302	742677.45	261391.36	картометрический метод	0.1	-
2303	742672.68	261388.64	картометрический метод	0.1	-
2304	742561.61	261319.18	картометрический метод	0.1	-
2305	742556.96	261316.28	картометрический метод	0.1	-
2306	742524.51	261296.09	картометрический метод	0.1	-
2307	742521.80	261294.36	картометрический метод	0.1	-
2308	742509.39	261286.64	картометрический метод	0.1	-
1746	742504.78	261286.30	картометрический метод	0.1	-
1746	742504.78	261286.30	картометрический метод	0.1	-
ЕЗРЗ-2 участок 6 (внутренний контур 1)					
4020	743032.04	261191.98	картометрический метод	0.1	-
4021	743025.44	261202.88	картометрический метод	0.1	-
4022	743036.24	261209.75	картометрический метод	0.1	-
4023	743042.85	261198.84	картометрический метод	0.1	-
4020	743032.04	261191.98	картометрический метод	0.1	-
ЕЗРЗ-2 участок 6 (внутренний контур 2)					
4024	742947.87	261218.25	картометрический метод	0.1	-
4025	742919.35	261200.27	картометрический метод	0.1	-
4026	742913.89	261209.30	картометрический метод	0.1	-
4027	742912.10	261212.13	картометрический метод	0.1	-
4028	742920.51	261217.45	картометрический метод	0.1	-

1	2	3	4	5	6
4029	742878.74	261285.73	картометрический метод	0.1	-
4030	742918.42	261307.98	картометрический метод	0.1	-
4031	742966.59	261233.91	картометрический метод	0.1	-
4024	742947.87	261218.25	картометрический метод	0.1	-
ЕЗРЗ-2 участок 7 (внешний контур)					
2309	746258.46	264523.31	картометрический метод	0.1	-
2310	746246.76	264521.45	картометрический метод	0.1	-
2311	746158.21	264523.99	картометрический метод	0.1	-
2312	746156.49	264523.70	картометрический метод	0.1	-
2313	746155.19	264531.43	картометрический метод	0.1	-
2314	746131.97	264527.56	картометрический метод	0.1	-
2315	746131.43	264530.77	картометрический метод	0.1	-
2316	746129.16	264530.39	картометрический метод	0.1	-
2317	746127.52	264540.20	картометрический метод	0.1	-
2318	746126.63	264540.05	картометрический метод	0.1	-
2319	746125.95	264544.15	картометрический метод	0.1	-
2320	746108.65	264540.82	картометрический метод	0.1	-
2321	746066.94	264533.86	картометрический метод	0.1	-
2322	746040.54	264526.74	картометрический метод	0.1	-
2323	746038.06	264526.37	картометрический метод	0.1	-
2324	746034.93	264547.63	картометрический метод	0.1	-
2325	745990.69	264539.61	картометрический метод	0.1	-
2326	745993.99	264523.93	картометрический метод	0.1	-
2327	745989.66	264523.91	картометрический метод	0.1	-

1	2	3	4	5	6
2328	745972.19	264520.82	картометрический метод	0.1	-
2329	745972.92	264517.02	картометрический метод	0.1	-
2330	745905.43	264504.73	картометрический метод	0.1	-
2331	745904.04	264515.76	картометрический метод	0.1	-
2332	745890.96	264515.05	картометрический метод	0.1	-
2333	745895.82	264485.86	картометрический метод	0.1	-
2334	745901.68	264482.68	картометрический метод	0.1	-
2335	745957.49	264425.59	картометрический метод	0.1	-
2336	745958.98	264422.39	картометрический метод	0.1	-
2337	745961.86	264412.38	картометрический метод	0.1	-
2338	745965.69	264388.07	картометрический метод	0.1	-
2339	745971.22	264361.96	картометрический метод	0.1	-
2340	746055.84	264373.98	картометрический метод	0.1	-
2341	746070.48	264349.02	картометрический метод	0.1	-
2342	746071.28	264344.09	картометрический метод	0.1	-
2343	746068.33	264343.66	картометрический метод	0.1	-
2344	746070.85	264319.86	картометрический метод	0.1	-
2345	746067.32	264319.32	картометрический метод	0.1	-
2346	746078.08	264261.63	картометрический метод	0.1	-
2347	746115.97	264267.18	картометрический метод	0.1	-
2348	746111.10	264293.67	картометрический метод	0.1	-
2349	746121.17	264301.89	картометрический метод	0.1	-
2350	746187.61	264317.93	картометрический метод	0.1	-

1	2	3	4	5	6
2351	746195.67	264279.38	картометрический метод	0.1	-
2352	746189.06	264278.09	картометрический метод	0.1	-
2353	746191.29	264265.01	картометрический метод	0.1	-
2354	746217.25	264269.93	картометрический метод	0.1	-
2355	746198.92	264372.27	картометрический метод	0.1	-
2356	746190.15	264392.51	картометрический метод	0.1	-
2357	746266.99	264383.70	картометрический метод	0.1	-
2358	746293.64	264388.24	картометрический метод	0.1	-
2359	746292.33	264395.90	картометрический метод	0.1	-
2360	746293.85	264399.09	картометрический метод	0.1	-
2361	746300.31	264404.11	картометрический метод	0.1	-
2362	746294.70	264436.93	картометрический метод	0.1	-
2363	746283.32	264444.59	картометрический метод	0.1	-
2364	746278.10	264463.38	картометрический метод	0.1	-
2365	746271.18	264462.41	картометрический метод	0.1	-
2309	746258.46	264523.31	картометрический метод	0.1	-
ЕЗР3-2 участок 7 (внутренний контур)					
4032	746218.03	264407.28	картометрический метод	0.1	-
4033	746209.44	264405.81	картометрический метод	0.1	-
4034	746206.04	264424.46	картометрический метод	0.1	-
4035	746214.55	264425.88	картометрический метод	0.1	-
4032	746218.03	264407.28	картометрический метод	0.1	-
ЕЗР3-3 участок 1					
12	744757.81	262198.37	картометрический метод	0.1	-

1	2	3	4	5	6
11	744848.69	262127.53	картометрический метод	0.1	-
10	744892.18	262124.61	картометрический метод	0.1	-
9	744903.19	262138.69	картометрический метод	0.1	-
8	744938.55	262183.98	картометрический метод	0.1	-
7	744930.57	262190.81	картометрический метод	0.1	-
6	744947.18	262210.26	картометрический метод	0.1	-
5	744841.79	262293.30	картометрический метод	0.1	-
12	744757.81	262198.37	картометрический метод	0.1	-
ЕЗРЗ-3 участок 2 (внешний контур)					
960	744986.53	261897.92	картометрический метод	0.1	-
959	744988.26	261885.18	картометрический метод	0.1	-
958	744988.33	261884.69	картометрический метод	0.1	-
957	744990.10	261878.59	картометрический метод	0.1	-
956	744991.48	261878.20	картометрический метод	0.1	-
955	745016.60	261884.38	картометрический метод	0.1	-
954	745021.23	261884.02	картометрический метод	0.1	-
953	745003.49	261972.01	картометрический метод	0.1	-
952	744998.58	262005.78	картометрический метод	0.1	-
951	744995.16	262026.90	картометрический метод	0.1	-
950	744973.41	262021.68	картометрический метод	0.1	-
949	744966.22	262024.07	картометрический метод	0.1	-
948	744945.53	262099.18	картометрический метод	0.1	-
947	744901.17	262083.58	картометрический метод	0.1	-
946	744887.89	262085.43	картометрический метод	0.1	-

1	2	3	4	5	6
945	744886.38	262090.52	картометрический метод	0.1	-
944	744873.80	262093.15	картометрический метод	0.1	-
943	744871.76	262087.65	картометрический метод	0.1	-
942	744873.03	262083.02	картометрический метод	0.1	-
941	744866.22	262081.31	картометрический метод	0.1	-
940	744867.13	262077.22	картометрический метод	0.1	-
939	744860.71	262075.87	картометрический метод	0.1	-
938	744863.87	262055.64	картометрический метод	0.1	-
937	744853.21	262054.04	картометрический метод	0.1	-
936	744854.69	262043.56	картометрический метод	0.1	-
935	744849.63	262042.74	картометрический метод	0.1	-
934	744851.48	262033.66	картометрический метод	0.1	-
933	744843.15	262031.93	картометрический метод	0.1	-
932	744846.66	262018.18	картометрический метод	0.1	-
931	744848.50	262018.71	картометрический метод	0.1	-
930	744849.14	262016.95	картометрический метод	0.1	-
929	744850.99	262010.57	картометрический метод	0.1	-
928	744839.65	262007.28	картометрический метод	0.1	-
927	744840.45	262003.98	картометрический метод	0.1	-
926	744838.78	262003.68	картометрический метод	0.1	-
925	744839.16	262001.84	картометрический метод	0.1	-
924	744839.98	261997.79	картометрический метод	0.1	-
923	744842.97	261973.58	картометрический метод	0.1	-

1	2	3	4	5	6
3092	744843.58	261971.22	картометрический метод	0.1	-
3093	744848.37	261950.75	картометрический метод	0.1	-
922	744852.89	261951.71	картометрический метод	0.1	-
921	744855.57	261932.34	картометрический метод	0.1	-
920	744856.11	261926.10	картометрический метод	0.1	-
919	744857.19	261926.30	картометрический метод	0.1	-
918	744860.03	261911.86	картометрический метод	0.1	-
1301	744898.47	261922.95	картометрический метод	0.1	-
1300	744976.87	261943.37	картометрический метод	0.1	-
1299	744985.97	261902.06	картометрический метод	0.1	-
960	744986.53	261897.92	картометрический метод	0.1	-
ЕЗРЗ-3 участок 2 (внутренний контур)					
4036	744940.13	261936.98	картометрический метод	0.1	-
4037	744931.72	261934.60	картометрический метод	0.1	-
4038	744927.77	261948.58	картометрический метод	0.1	-
4039	744936.18	261950.96	картометрический метод	0.1	-
4036	744940.13	261936.98	картометрический метод	0.1	-
ЕЗРЗ-3 участок 3					
1001	745062.19	261624.98	картометрический метод	0.1	-
1000	745056.90	261658.54	картометрический метод	0.1	-
999	745053.22	261657.41	картометрический метод	0.1	-
998	745029.33	261650.14	картометрический метод	0.1	-
997	745022.96	261647.18	картометрический метод	0.1	-
3070	745018.26	261645.41	картометрический метод	0.1	-

1	2	3	4	5	6
996	745003.29	261639.76	картометрический метод	0.1	-
995	744976.15	261625.89	картометрический метод	0.1	-
994	744967.72	261621.59	картометрический метод	0.1	-
993	744965.63	261626.98	картометрический метод	0.1	-
992	744954.15	261654.23	картометрический метод	0.1	-
991	744937.36	261647.34	картометрический метод	0.1	-
990	744923.90	261682.91	картометрический метод	0.1	-
989	744946.09	261689.29	картометрический метод	0.1	-
988	744981.49	261691.91	картометрический метод	0.1	-
987	745045.70	261701.61	картометрический метод	0.1	-
986	745050.00	261702.33	картометрический метод	0.1	-
985	745031.61	261818.99	картометрический метод	0.1	-
984	745026.59	261818.10	картометрический метод	0.1	-
983	744981.40	261809.66	картометрический метод	0.1	-
982	744979.09	261807.57	картометрический метод	0.1	-
981	744975.78	261802.88	картометрический метод	0.1	-
1298	744977.96	261795.77	картометрический метод	0.1	-
1297	744976.66	261795.17	картометрический метод	0.1	-
1296	744977.14	261791.17	картометрический метод	0.1	-
1295	744973.04	261789.23	картометрический метод	0.1	-
1294	744966.13	261787.10	картометрический метод	0.1	-
1293	744942.88	261782.09	картометрический метод	0.1	-
1292	744935.44	261777.84	картометрический метод	0.1	-

1	2	3	4	5	6
1291	744924.28	261776.93	картометрический метод	0.1	-
1290	744896.29	261770.89	картометрический метод	0.1	-
1289	744894.29	261773.50	картометрический метод	0.1	-
1288	744889.39	261772.91	картометрический метод	0.1	-
1287	744888.18	261770.01	картометрический метод	0.1	-
1286	744877.74	261768.33	картометрический метод	0.1	-
1081	744876.69	261768.17	картометрический метод	0.1	-
1285	744857.22	261765.04	картометрический метод	0.1	-
1284	744880.79	261618.42	картометрический метод	0.1	-
1283	744903.05	261621.65	картометрический метод	0.1	-
1282	744925.24	261624.88	картометрический метод	0.1	-
1281	744944.70	261569.00	картометрический метод	0.1	-
2366	745044.98	261600.62	картометрический метод	0.1	-
1001	745062.19	261624.98	картометрический метод	0.1	-
ЕЗРЗ-3 участок 4 (внешний контур)					
1276	745263.76	260554.61	картометрический метод	0.1	-
1275	745260.68	260567.52	картометрический метод	0.1	-
1274	745259.96	260572.24	картометрический метод	0.1	-
1273	745260.69	260573.85	картометрический метод	0.1	-
1272	745258.10	260585.85	картометрический метод	0.1	-
1271	745253.82	260610.32	картометрический метод	0.1	-
1270	745250.26	260632.92	картометрический метод	0.1	-
1269	745249.65	260636.54	картометрический метод	0.1	-
1268	745236.08	260717.16	картометрический метод	0.1	-

1	2	3	4	5	6
1267	745240.77	260718.07	картометрический метод	0.1	-
1266	745239.96	260722.73	картометрический метод	0.1	-
1265	745231.73	260770.20	картометрический метод	0.1	-
1264	745226.13	260802.63	картометрический метод	0.1	-
1263	745211.35	260888.34	картометрический метод	0.1	-
1262	745207.81	260905.63	картометрический метод	0.1	-
1261	745202.17	260930.00	картометрический метод	0.1	-
1260	745204.25	260930.43	картометрический метод	0.1	-
1259	745200.19	260948.42	картометрический метод	0.1	-
1258	745200.72	260948.57	картометрический метод	0.1	-
1257	745197.16	260963.58	картометрический метод	0.1	-
1256	745197.96	260963.48	картометрический метод	0.1	-
1255	745154.77	261205.51	картометрический метод	0.1	-
1254	745118.26	261410.06	картометрический метод	0.1	-
1253	745115.82	261409.60	картометрический метод	0.1	-
1002	745077.22	261628.19	картометрический метод	0.1	-
1001	745062.19	261624.98	картометрический метод	0.1	-
2366	745044.98	261600.62	картометрический метод	0.1	-
1281	744944.70	261569.00	картометрический метод	0.1	-
1328	744871.61	261544.80	картометрический метод	0.1	-
2367	744899.89	261381.95	картометрический метод	0.1	-
2368	744858.48	261374.65	картометрический метод	0.1	-
2369	744810.75	261360.58	картометрический метод	0.1	-

1	2	3	4	5	6
2370	744709.62	261338.78	картометрический метод	0.1	-
2371	744712.14	261318.18	картометрический метод	0.1	-
2372	744694.23	261315.15	картометрический метод	0.1	-
2229	744590.18	261298.61	картометрический метод	0.1	-
2228	744608.47	261172.87	картометрический метод	0.1	-
2227	744635.70	261176.63	картометрический метод	0.1	-
2226	744639.52	261149.04	картометрический метод	0.1	-
2225	744586.67	261142.16	картометрический метод	0.1	-
2224	744595.31	261082.34	картометрический метод	0.1	-
2223	744645.94	261088.89	картометрический метод	0.1	-
2222	744648.87	261066.20	картометрический метод	0.1	-
2221	744625.72	261061.36	картометрический метод	0.1	-
2220	744657.47	260827.53	картометрический метод	0.1	-
2219	744663.75	260823.82	картометрический метод	0.1	-
2218	744694.88	260832.73	картометрический метод	0.1	-
2217	744715.58	260755.64	картометрический метод	0.1	-
2216	744664.83	260741.81	картометрический метод	0.1	-
2215	744704.67	260463.83	картометрический метод	0.1	-
2214	744690.10	260443.29	картометрический метод	0.1	-
2213	744692.88	260416.38	картометрический метод	0.1	-
2367	744819.90	260392.52	картометрический метод	0.1	-
2368	744847.25	260410.44	картометрический метод	0.1	-
2369	744845.39	260430.02	картометрический метод	0.1	-

1	2	3	4	5	6
2370	744835.54	260554.67	картометрический метод	0.1	-
2371	744808.96	260734.40	картометрический метод	0.1	-
2372	744802.16	260780.36	картометрический метод	0.1	-
2373	744815.87	260782.82	картометрический метод	0.1	-
4040	744822.13	260784.60	картометрический метод	0.1	-
2374	744831.39	260787.23	картометрический метод	0.1	-
2375	744855.77	260794.16	картометрический метод	0.1	-
2376	744848.68	260829.81	картометрический метод	0.1	-
2377	744986.91	260865.21	картометрический метод	0.1	-
2378	744988.44	260856.16	картометрический метод	0.1	-
2379	745011.31	260860.61	картометрический метод	0.1	-
2380	745072.64	260498.25	картометрический метод	0.1	-
1276	745263.76	260554.61	картометрический метод	0.1	-
ЕЗРЗ-3 участок 4 (внутренний контур 1)					
4045	745024.25	260964.23	картометрический метод	0.1	-
4046	745008.60	260961.36	картометрический метод	0.1	-
4047	745009.81	260954.75	картометрический метод	0.1	-
4048	744994.54	260952.00	картометрический метод	0.1	-
4049	744988.54	260989.54	картометрический метод	0.1	-
4050	745019.20	260994.80	картометрический метод	0.1	-
4045	745024.25	260964.23	картометрический метод	0.1	-
ЕЗРЗ-3 участок 4 (внутренний контур 2)					
4051	744935.75	261156.32	картометрический метод	0.1	-
4052	744925.86	261154.11	картометрический метод	0.1	-

1	2	3	4	5	6
4053	744923.58	261164.28	картометрический метод	0.1	-
4054	744933.48	261166.50	картометрический метод	0.1	-
4051	744935.75	261156.32	картометрический метод	0.1	-
ЕЗРЗ-3 участок 4 (внутренний контур 3)					
4055	745000.37	261312.00	картометрический метод	0.1	-
4056	744958.90	261286.53	картометрический метод	0.1	-
4057	744925.83	261344.80	картометрический метод	0.1	-
4058	744936.54	261350.89	картометрический метод	0.1	-
4059	744960.39	261309.35	картометрический метод	0.1	-
4060	744991.37	261327.08	картометрический метод	0.1	-
4055	745000.37	261312.00	картометрический метод	0.1	-
ЕЗРЗ-3 участок 5					
2075	744462.21	259829.17	картометрический метод	0.1	-
2074	744589.00	259909.76	картометрический метод	0.1	-
1074	744620.90	259929.78	картометрический метод	0.1	-
1073	744637.38	259940.12	картометрический метод	0.1	-
1072	744656.81	259947.19	картометрический метод	0.1	-
1071	744617.92	259981.23	картометрический метод	0.1	-
2367	744611.60	259980.93	картометрический метод	0.1	-
2368	744587.76	260010.87	картометрический метод	0.1	-
2369	744574.28	260015.79	картометрический метод	0.1	-
2370	744565.73	260029.28	картометрический метод	0.1	-
2371	744491.42	259981.60	картометрический метод	0.1	-
2372	744484.75	259992.55	картометрический метод	0.1	-

1	2	3	4	5	6
2373	744456.98	260035.27	картометрический метод	0.1	-
2374	744462.27	260044.70	картометрический метод	0.1	-
2375	744458.58	260047.95	картометрический метод	0.1	-
2376	744460.42	260050.76	картометрический метод	0.1	-
2377	744450.70	260059.94	картометрический метод	0.1	-
2378	744445.50	260061.00	картометрический метод	0.1	-
2379	744416.40	260090.66	картометрический метод	0.1	-
2380	744417.21	260091.40	картометрический метод	0.1	-
2381	744411.39	260095.27	картометрический метод	0.1	-
2382	744404.86	260098.06	картометрический метод	0.1	-
2383	744337.07	260108.64	картометрический метод	0.1	-
2384	744295.25	260102.60	картометрический метод	0.1	-
2385	744303.54	260089.57	картометрический метод	0.1	-
2386	744290.91	260092.75	картометрический метод	0.1	-
2387	744276.02	260092.42	картометрический метод	0.1	-
2388	744263.71	260083.01	картометрический метод	0.1	-
2389	744261.82	260078.34	картометрический метод	0.1	-
2390	744265.55	260069.81	картометрический метод	0.1	-
2391	744262.48	260064.58	картометрический метод	0.1	-
2392	744298.29	260046.35	картометрический метод	0.1	-
2393	744300.84	260051.20	картометрический метод	0.1	-
2394	744310.31	260045.93	картометрический метод	0.1	-
2395	744337.94	260032.31	картометрический метод	0.1	-

1	2	3	4	5	6
2396	744331.36	260018.39	картометрический метод	0.1	-
2397	744328.78	260019.55	картометрический метод	0.1	-
2398	744325.27	260013.00	картометрический метод	0.1	-
2399	744323.29	260008.83	картометрический метод	0.1	-
2400	744350.87	259995.60	картометрический метод	0.1	-
2401	744355.92	260007.29	картометрический метод	0.1	-
2402	744451.96	259849.87	картометрический метод	0.1	-
2075	744462.21	259829.17	картометрический метод	0.1	-
ЕЗРЗ-3 участок 6					
1069	744660.17	260079.12	картометрический метод	0.1	-
1068	744685.41	260099.89	картометрический метод	0.1	-
1067	744688.98	260104.94	картометрический метод	0.1	-
1066	744714.31	260122.46	картометрический метод	0.1	-
1065	744722.32	260124.58	картометрический метод	0.1	-
1064	744751.16	260140.30	картометрический метод	0.1	-
2403	744767.85	260145.21	картометрический метод	0.1	-
2404	744808.78	260170.38	картометрический метод	0.1	-
2405	744800.85	260184.77	картометрический метод	0.1	-
2406	744902.55	260241.17	картометрический метод	0.1	-
2407	744911.90	260245.05	картометрический метод	0.1	-
2408	744921.62	260251.54	картометрический метод	0.1	-
2409	744913.46	260268.36	картометрический метод	0.1	-
2410	744898.72	260325.20	картометрический метод	0.1	-
2411	744889.16	260341.93	картометрический метод	0.1	-

1	2	3	4	5	6
2412	744869.00	260355.68	картометрический метод	0.1	-
2413	744853.81	260356.72	картометрический метод	0.1	-
2414	744840.70	260355.06	картометрический метод	0.1	-
2415	744827.30	260351.20	картометрический метод	0.1	-
2416	744709.05	260325.14	картометрический метод	0.1	-
2417	744681.45	260298.19	картометрический метод	0.1	-
2418	744594.96	260255.54	картометрический метод	0.1	-
2419	744574.32	260250.59	картометрический метод	0.1	-
2420	744569.53	260251.40	картометрический метод	0.1	-
2421	744516.56	260223.37	картометрический метод	0.1	-
2422	744495.56	260189.80	картометрический метод	0.1	-
2423	744534.45	260136.34	картометрический метод	0.1	-
2424	744530.69	260134.19	картометрический метод	0.1	-
2425	744531.19	260127.81	картометрический метод	0.1	-
2426	744532.70	260127.02	картометрический метод	0.1	-
2427	744535.27	260123.96	картометрический метод	0.1	-
2429	744540.13	260116.69	картометрический метод	0.1	-
2428	744537.66	260115.19	картометрический метод	0.1	-
2430	744536.35	260113.09	картометрический метод	0.1	-
2431	744530.74	260109.01	картометрический метод	0.1	-
2432	744531.91	260107.40	картометрический метод	0.1	-
2433	744530.30	260106.22	картометрический метод	0.1	-
2434	744529.72	260102.51	картометрический метод	0.1	-

1	2	3	4	5	6
2435	744526.32	260100.42	картометрический метод	0.1	-
2436	744540.05	260079.58	картометрический метод	0.1	-
2437	744544.27	260082.27	картометрический метод	0.1	-
2438	744571.44	260039.38	картометрический метод	0.1	-
2439	744578.16	260044.18	картометрический метод	0.1	-
2440	744625.66	260079.85	картометрический метод	0.1	-
2441	744646.68	260097.26	картометрический метод	0.1	-
1069	744660.17	260079.12	картометрический метод	0.1	-
ЕЗРЗ-3 участок 7					
1064	744751.16	260140.30	картометрический метод	0.1	-
1063	744773.34	260039.25	картометрический метод	0.1	-
1062	744779.14	260036.64	картометрический метод	0.1	-
1061	744827.04	260058.06	картометрический метод	0.1	-
2442	745148.12	260261.42	картометрический метод	0.1	-
2443	745140.62	260290.25	картометрический метод	0.1	-
2444	745125.21	260288.89	картометрический метод	0.1	-
2445	745099.70	260283.36	картометрический метод	0.1	-
2446	744959.99	260243.54	картометрический метод	0.1	-
2447	744939.79	260243.09	картометрический метод	0.1	-
2408	744921.62	260251.54	картометрический метод	0.1	-
2407	744911.90	260245.05	картометрический метод	0.1	-
2406	744902.55	260241.17	картометрический метод	0.1	-
2405	744800.85	260184.77	картометрический метод	0.1	-
2404	744808.78	260170.38	картометрический метод	0.1	-

1	2	3	4	5	6
2403	744767.85	260145.21	картометрический метод	0.1	-
1064	744751.16	260140.30	картометрический метод	0.1	-
ЕЗР3-3 участок 8					
2415	744827.30	260351.20	картометрический метод	0.1	-
2414	744840.70	260355.06	картометрический метод	0.1	-
2413	744853.81	260356.72	картометрический метод	0.1	-
2412	744869.00	260355.68	картометрический метод	0.1	-
2411	744889.16	260341.93	картометрический метод	0.1	-
2410	744898.72	260325.20	картометрический метод	0.1	-
2409	744913.46	260268.36	картометрический метод	0.1	-
2408	744921.62	260251.54	картометрический метод	0.1	-
2447	744939.79	260243.09	картометрический метод	0.1	-
2446	744959.99	260243.54	картометрический метод	0.1	-
2445	745099.70	260283.36	картометрический метод	0.1	-
2444	745125.21	260288.89	картометрический метод	0.1	-
2443	745140.62	260290.25	картометрический метод	0.1	-
2448	745100.26	260451.95	картометрический метод	0.1	-
2380	745072.64	260498.25	картометрический метод	0.1	-
2369	744845.39	260430.02	картометрический метод	0.1	-
2368	744847.25	260410.44	картометрический метод	0.1	-
2367	744819.90	260392.52	картометрический метод	0.1	-
2415	744827.30	260351.20	картометрический метод	0.1	-
ЕЗР3-3 участок 9					
1173	745284.95	260512.64	картометрический метод	0.1	-

1	2	3	4	5	6
1279	745284.85	260515.46	картометрический метод	0.1	-
1278	745274.32	260513.13	картометрический метод	0.1	-
1277	745265.04	260554.90	картометрический метод	0.1	-
1276	745263.76	260554.61	картометрический метод	0.1	-
2380	745072.64	260498.25	картометрический метод	0.1	-
2448	745100.26	260451.95	картометрический метод	0.1	-
2443	745140.62	260290.25	картометрический метод	0.1	-
2442	745148.12	260261.42	картометрический метод	0.1	-
2449	745171.13	260275.78	картометрический метод	0.1	-
2450	745184.64	260293.69	картометрический метод	0.1	-
2451	745238.52	260320.00	картометрический метод	0.1	-
2452	745269.58	260354.07	картометрический метод	0.1	-
2453	745277.83	260360.36	картометрический метод	0.1	-
2454	745321.14	260393.42	картометрический метод	0.1	-
2455	745335.87	260403.94	картометрический метод	0.1	-
2456	745324.18	260415.81	картометрический метод	0.1	-
2457	745321.58	260424.07	картометрический метод	0.1	-
2458	745303.93	260461.58	картометрический метод	0.1	-
2459	745302.38	260474.47	картометрический метод	0.1	-
1173	745284.95	260512.64	картометрический метод	0.1	-
ЕЗРЗ-3 участок 10					
2441	744646.68	260097.26	картометрический метод	0.1	-
2440	744625.66	260079.85	картометрический метод	0.1	-
2439	744578.16	260044.18	картометрический метод	0.1	-

1	2	3	4	5	6
2438	744571.44	260039.38	картометрический метод	0.1	-
2437	744544.27	260082.27	картометрический метод	0.1	-
2436	744540.05	260079.58	картометрический метод	0.1	-
2435	744526.32	260100.42	картометрический метод	0.1	-
2434	744529.72	260102.51	картометрический метод	0.1	-
2433	744530.30	260106.22	картометрический метод	0.1	-
2432	744531.91	260107.40	картометрический метод	0.1	-
2431	744530.74	260109.01	картометрический метод	0.1	-
2430	744536.35	260113.09	картометрический метод	0.1	-
2428	744537.66	260115.19	картометрический метод	0.1	-
2429	744540.13	260116.69	картометрический метод	0.1	-
2427	744535.27	260123.96	картометрический метод	0.1	-
2426	744532.70	260127.02	картометрический метод	0.1	-
2425	744531.19	260127.81	картометрический метод	0.1	-
2424	744530.69	260134.19	картометрический метод	0.1	-
2423	744534.45	260136.34	картометрический метод	0.1	-
2422	744495.56	260189.80	картометрический метод	0.1	-
2460	744489.68	260183.57	картометрический метод	0.1	-
2461	744458.77	260156.27	картометрический метод	0.1	-
2462	744442.90	260138.74	картометрический метод	0.1	-
2463	744426.03	260106.99	картометрический метод	0.1	-
2382	744404.86	260098.06	картометрический метод	0.1	-
2381	744411.39	260095.27	картометрический метод	0.1	-

1	2	3	4	5	6
2380	744417.21	260091.40	картометрический метод	0.1	-
2379	744416.40	260090.66	картометрический метод	0.1	-
2378	744445.50	260061.00	картометрический метод	0.1	-
2377	744450.70	260059.94	картометрический метод	0.1	-
2376	744460.42	260050.76	картометрический метод	0.1	-
2375	744458.58	260047.95	картометрический метод	0.1	-
2374	744462.27	260044.70	картометрический метод	0.1	-
2373	744456.98	260035.27	картометрический метод	0.1	-
2372	744484.75	259992.55	картометрический метод	0.1	-
2371	744491.42	259981.60	картометрический метод	0.1	-
2370	744565.73	260029.28	картометрический метод	0.1	-
2369	744574.28	260015.79	картометрический метод	0.1	-
2368	744587.76	260010.87	картометрический метод	0.1	-
2367	744611.60	259980.93	картометрический метод	0.1	-
1071	744617.92	259981.23	картометрический метод	0.1	-
1070	744690.41	260039.20	картометрический метод	0.1	-
1069	744660.17	260079.12	картометрический метод	0.1	-
2441	744646.68	260097.26	картометрический метод	0.1	-
ЕЗРЗ-3 участок 11					
2380	745072.64	260498.25	картометрический метод	0.1	-
2379	745011.31	260860.61	картометрический метод	0.1	-
2378	744988.44	260856.16	картометрический метод	0.1	-
2377	744986.91	260865.21	картометрический метод	0.1	-
2376	744848.68	260829.81	картометрический метод	0.1	-

1	2	3	4	5	6
2375	744855.77	260794.16	картометрический метод	0.1	-
2374	744831.39	260787.23	картометрический метод	0.1	-
4040	744822.13	260784.60	картометрический метод	0.1	-
4041	744825.29	260763.49	картометрический метод	0.1	-
4042	744826.43	260755.67	картометрический метод	0.1	-
4043	744819.98	260754.86	картометрический метод	0.1	-
4044	744822.71	260736.35	картометрический метод	0.1	-
2371	744808.96	260734.40	картометрический метод	0.1	-
2370	744835.54	260554.67	картометрический метод	0.1	-
2369	744845.39	260430.02	картометрический метод	0.1	-
2380	745072.64	260498.25	картометрический метод	0.1	-
ЕЗРЗ-3 участок 12					
2213	744692.88	260416.38	картометрический метод	0.1	-
2212	744649.96	260407.49	картометрический метод	0.1	-
2211	744474.68	260390.09	картометрический метод	0.1	-
2210	744475.79	260371.02	картометрический метод	0.1	-
2209	744476.97	260367.43	картометрический метод	0.1	-
2208	744479.29	260364.00	картометрический метод	0.1	-
2207	744481.94	260361.72	картометрический метод	0.1	-
2206	744485.92	260355.78	картометрический метод	0.1	-
2205	744490.53	260277.34	картометрический метод	0.1	-
2464	744555.76	260283.61	картометрический метод	0.1	-
2465	744556.46	260277.04	картометрический метод	0.1	-
2466	744664.43	260328.99	картометрический метод	0.1	-

1	2	3	4	5	6
2467	744703.73	260350.70	картометрический метод	0.1	-
2468	744695.65	260389.47	картометрический метод	0.1	-
2213	744692.88	260416.38	картометрический метод	0.1	-
ЕЗРЗ-3 участок 13					
2242	743861.81	260658.69	картометрический метод	0.1	-
2241	744037.11	260636.28	картометрический метод	0.1	-
2144	744016.65	260500.62	картометрический метод	0.1	-
2143	744095.14	260488.19	картометрический метод	0.1	-
2142	744088.49	260444.00	картометрический метод		
2141	744121.35	260445.92	картометрический метод	0.1	-
2140	744122.37	260433.88	картометрический метод	0.1	-
2139	744181.11	260436.06	картометрический метод	0.1	-
2138	744184.47	260439.84	картометрический метод	0.1	-
2137	744198.92	260441.16	картометрический метод	0.1	-
2136	744199.62	260433.65	картометрический метод	0.1	-
2135	744208.20	260434.34	картометрический метод	0.1	-
2134	744207.35	260443.84	картометрический метод	0.1	-
2133	744278.07	260452.30	картометрический метод	0.1	-
2132	744279.93	260454.22	картометрический метод	0.1	-
2131	744281.63	260471.08	картометрический метод	0.1	-
2130	744298.27	260474.88	картометрический метод	0.1	-
2129	744307.31	260473.17	картометрический метод	0.1	-
2128	744363.90	260480.35	картометрический метод	0.1	-
2127	744367.64	260474.34	картометрический метод	0.1	-

1	2	3	4	5	6
2126	744439.12	260467.65	картометрический метод	0.1	-
2125	744443.31	260490.12	картометрический метод	0.1	-
к 2124	744497.77	260482.77	картометрический метод	0.1	-
2123	744499.58	260479.96	картометрический метод	0.1	-
2122	744538.67	260470.73	картометрический метод	0.1	-
2121	744561.70	260467.71	картометрический метод	0.1	-
2120	744595.06	260472.59	картометрический метод	0.1	-
2119	744594.19	260485.92	картометрический метод	0.1	-
2118	744603.60	260487.56	картометрический метод	0.1	-
ч н 2117	744604.29	260523.74	картометрический метод	0.1	-
2116	744594.76	260530.17	картометрический метод	0.1	-
2115	744597.90	260552.40	картометрический метод	0.1	-
2114	744627.35	260563.44	картометрический метод	0.1	-
2113	744611.25	260674.88	картометрический метод	0.1	-
2112	744599.07	260673.11	картометрический метод	0.1	-
2111	744593.51	260667.41	картометрический метод	0.1	-
2110	744585.38	260668.81	картометрический метод	0.1	-
к 2109	744585.15	260667.43	картометрический метод	0.1	-
2108	744575.53	260669.18	картометрический метод	0.1	-
2107	744575.34	260668.21	картометрический метод	0.1	-
2106	744550.38	260672.40	картометрический метод	0.1	-
л 2105	744550.57	260673.38	картометрический метод	0.1	-
2104	744536.92	260676.00	картометрический метод	0.1	-

1	2	3	4	5	6
2103	744544.08	260724.47	картометрический метод	0.1	-
2102	744546.46	260724.14	картометрический метод	0.1	-
2101	744547.87	260734.43	картометрический метод	0.1	-
2100	744409.72	260754.21	картометрический метод	0.1	-
2099	744414.21	260788.68	картометрический метод	0.1	-
2464	744040.59	260843.07	картометрический метод	0.1	-
2465	743891.16	260864.34	картометрический метод	0.1	-
2242	743861.81	260658.69	картометрический метод	0.1	-
ЕЗРЗ-3 участок 14					
2466	744378.49	260864.79	картометрический метод	0.1	-
2096	744430.03	260858.17	картометрический метод	0.1	-
2095	744444.04	260855.14	картометрический метод	0.1	-
2094	744533.03	260840.74	картометрический метод	0.1	-
2093	744548.66	260860.96	картометрический метод	0.1	-
2092	744541.77	260910.54	картометрический метод	0.1	-
2091	744550.98	260911.83	картометрический метод	0.1	-
2090	744533.98	261020.70	картометрический метод	0.1	-
2089	744535.96	261042.91	картометрический метод	0.1	-
2088	744537.66	261074.77	картометрический метод	0.1	-
2087	744511.12	261078.32	картометрический метод	0.1	-
2086	744512.64	261100.75	картометрический метод	0.1	-
2085	744521.72	261189.81	картометрический метод	0.1	-
2084	744506.07	261191.32	картометрический метод	0.1	-
2083	744512.03	261248.14	картометрический метод	0.1	-

1	2	3	4	5	6
2082	744426.16	261257.35	картометрический метод	0.1	-
2466	744378.49	260864.79	картометрический метод	0.1	-
ЕЗРЗ-3 участок 15					
2464	744040.59	260843.07	картометрический метод	0.1	-
2099	744414.21	260788.68	картометрический метод	0.1	-
2098	744418.30	260828.22	картометрический метод	0.1	-
2097	744424.90	260827.44	картометрический метод	0.1	-
2096	744430.03	260858.17	картометрический метод	0.1	-
2466	744378.49	260864.79	картометрический метод	0.1	-
2082	744426.16	261257.35	картометрический метод	0.1	-
2081	744451.83	261468.78	картометрический метод	0.1	-
2080	744451.84	261468.81	картометрический метод	0.1	-
2467	744315.63	261486.07	картометрический метод	0.1	-
1011	744181.36	261503.09	картометрический метод	0.1	-
1042	744177.47	261472.86	картометрический метод	0.1	-
1041	744174.39	261448.81	картометрический метод	0.1	-
1040	744174.39	261448.78	картометрический метод	0.1	-
1039	744154.66	261451.12	картометрический метод	0.1	-
1038	744136.71	261322.61	картометрический метод	0.1	-
1037	744109.43	261326.50	картометрический метод	0.1	-
2468	744085.50	261156.20	картометрический метод	0.1	-
2601	744063.74	261159.27	картометрический метод	0.1	-
2469	743956.97	261174.35	картометрический метод	0.1	-
2470	743947.88	261109.98	картометрический метод	0.1	-

1	2	3	4	5	6
2471	744003.28	261102.87	картометрический метод	0.1	-
2472	744000.29	261075.01	картометрический метод	0.1	-
2473	744007.24	261057.10	картометрический метод	0.1	-
2474	744022.34	261054.97	картометрический метод	0.1	-
2475	744015.79	261009.79	картометрический метод	0.1	-
2476	744063.70	261002.03	картометрический метод	0.1	-
2464	744040.59	260843.07	картометрический метод	0.1	-
ЕЗРЗ-3 участок 16					
2464	744040.59	260843.07	картометрический метод	0.1	-
2476	744063.70	261002.03	картометрический метод	0.1	-
2475	744015.79	261009.79	картометрический метод	0.1	-
2474	744022.34	261054.97	картометрический метод	0.1	-
2473	744007.24	261057.10	картометрический метод	0.1	-
2472	744000.29	261075.01	картометрический метод	0.1	-
2471	744003.28	261102.87	картометрический метод	0.1	-
2470	743947.88	261109.98	картометрический метод	0.1	-
2469	743956.97	261174.35	картометрический метод	0.1	-
2601	744063.74	261159.27	картометрический метод	0.1	-
2602	744088.21	261333.61	картометрический метод	0.1	-
2603	744050.56	261339.08	картометрический метод	0.1	-
2604	744052.51	261356.20	картометрический метод	0.1	-
2605	744015.93	261359.89	картометрический метод	0.1	-
2606	744018.19	261382.81	картометрический метод	0.1	-
2607	744022.24	261402.32	картометрический метод	0.1	-

1	2	3	4	5	6
2608	744025.23	261425.06	картометрический метод	0.1	-
2609	743992.73	261429.84	картометрический метод	0.1	-
2610	743996.45	261454.46	картометрический метод	0.1	-
1016	744000.36	261480.76	картометрический метод	0.1	-
1015	743979.26	261483.70	картометрический метод	0.1	-
1014	743975.66	261484.20	картометрический метод	0.1	-
1767	743925.60	261107.30	картометрический метод	0.1	-
1778	743947.27	261104.92	картометрический метод	0.1	-
1777	743966.01	261102.60	картометрический метод	0.1	-
1776	743965.53	261098.46	картометрический метод	0.1	-
1775	743967.06	261098.24	картометрический метод	0.1	-
1774	743965.09	261084.41	картометрический метод	0.1	-
1773	743962.05	261063.12	картометрический метод	0.1	-
1772	743959.66	261046.32	картометрический метод	0.1	-
1771	743956.65	261042.25	картометрический метод	0.1	-
1770	743917.06	261046.21	картометрический метод	0.1	-
1769	743916.79	261046.24	картометрический метод	0.1	-
2465	743891.16	260864.34	картометрический метод	0.1	-
2464	744040.59	260843.07	картометрический метод	0.1	-
ЕЗРЗ-3 участок 17					
2468	744085.50	261156.20	картометрический метод	0.1	-
1037	744109.43	261326.50	картометрический метод	0.1	-
1036	744110.56	261334.67	картометрический метод	0.1	-
1035	744088.76	261337.53	картометрический метод	0.1	-

1	2	3	4	5	6
1034	744090.75	261350.17	картометрический метод	0.1	-
1033	744091.19	261352.19	картометрический метод	0.1	-
1032	744092.34	261363.43	картометрический метод	0.1	-
1031	744093.46	261374.37	картометрический метод	0.1	-
1030	744093.54	261375.14	картометрический метод	0.1	-
1029	744094.53	261384.82	картометрический метод	0.1	-
1028	744042.59	261390.70	картометрический метод	0.1	-
1027	744046.76	261414.69	картометрический метод	0.1	-
1026	744049.49	261432.55	картометрический метод	0.1	-
1024	744031.16	261435.73	картометрический метод	0.1	-
1023	744031.94	261441.66	картометрический метод	0.1	-
1022	744016.83	261443.59	картометрический метод	0.1	-
1021	744017.40	261447.82	картометрический метод	0.1	-
1020	744019.35	261462.30	картометрический метод	0.1	-
1019	744021.16	261469.55	картометрический метод	0.1	-
1018	744023.69	261489.53	картометрический метод	0.1	-
1017	744002.50	261493.08	картометрический метод	0.1	-
1016	744000.36	261480.76	картометрический метод	0.1	-
2610	743996.45	261454.46	картометрический метод	0.1	-
2609	743992.73	261429.84	картометрический метод	0.1	-
2608	744025.23	261425.06	картометрический метод	0.1	-
2607	744022.24	261402.32	картометрический метод	0.1	-
2606	744018.19	261382.81	картометрический метод	0.1	-

1	2	3	4	5	6
2605	744015.93	261359.89	картометрический метод	0.1	-
2604	744052.51	261356.20	картометрический метод	0.1	-
2603	744050.56	261339.08	картометрический метод	0.1	-
2602	744088.21	261333.61	картометрический метод	0.1	-
2601	744063.74	261159.27	картометрический метод	0.1	-
2468	744085.50	261156.20	картометрический метод	0.1	-
ЕЗРЗ-3 участок 18					
881	744489.39	261798.39	картометрический метод	0.1	-
880	744450.02	261791.14	картометрический метод	0.1	-
879	744372.09	261801.64	картометрический метод	0.1	-
878	744368.50	261777.53	картометрический метод	0.1	-
877	744354.17	261779.78	картометрический метод	0.1	-
876	744357.08	261803.65	картометрический метод	0.1	-
875	744358.19	261821.27	картометрический метод	0.1	-
874	744361.32	261843.91	картометрический метод	0.1	-
873	744360.01	261863.13	картометрический метод	0.1	-
872	744360.15	261863.95	картометрический метод	0.1	-
871	744328.57	261869.16	картометрический метод	0.1	-
1353	744317.67	261870.96	картометрический метод	0.1	-
1352	744308.26	261860.67	картометрический метод	0.1	-
1351	744306.50	261851.04	картометрический метод	0.1	-
1350	744304.77	261822.72	картометрический метод	0.1	-
1349	744303.00	261809.31	картометрический метод	0.1	-
1348	744305.10	261794.46	картометрический метод	0.1	-

1	2	3	4	5	6
1347	744308.02	261794.10	картометрический метод	0.1	-
4061	744308.05	261793.24	картометрический метод	0.1	-
1346	744307.79	261789.19	картометрический метод	0.1	-
1345	744301.83	261749.80	картометрический метод	0.1	-
1344	744298.51	261727.75	картометрический метод	0.1	-
2477	744347.28	261721.94	картометрический метод	0.1	-
2478	744340.40	261668.60	картометрический метод	0.1	-
2479	744328.89	261609.84	картометрический метод	0.1	-
2480	744320.97	261528.68	картометрический метод	0.1	-
2467	744315.63	261486.07	картометрический метод	0.1	-
2080	744451.84	261468.81	картометрический метод	0.1	-
2079	744457.77	261511.26	картометрический метод	0.1	-
2078	744481.06	261508.29	картометрический метод	0.1	-
2077	744531.32	261512.99	картометрический метод	0.1	-
881	744489.39	261798.39	картометрический метод	0.1	-
ЕЗРЗ-3 участок 19					
883	744535.66	261859.06	картометрический метод	0.1	-
882	744481.70	261851.66	картометрический метод	0.1	-
881	744489.39	261798.39	картометрический метод	0.1	-
2077	744531.32	261512.99	картометрический метод	0.1	-
2231	744561.74	261314.68	картометрический метод	0.1	-
2230	744587.32	261318.39	картометрический метод	0.1	-
2229	744590.18	261298.61	картометрический метод	0.1	-
2372	744694.23	261315.15	картометрический метод	0.1	-

1	2	3	4	5	6
2371	744712.14	261318.18	картометрический метод	0.1	-
2370	744709.62	261338.78	картометрический метод	0.1	-
2369	744810.75	261360.58	картометрический метод	0.1	-
2368	744858.48	261374.65	картометрический метод	0.1	-
2367	744899.89	261381.95	картометрический метод	0.1	-
1328	744871.61	261544.80	картометрический метод	0.1	-
1327	744869.75	261557.20	картометрический метод	0.1	-
1326	744869.75	261557.21	картометрический метод	0.1	-
1325	744865.78	261583.68	картометрический метод	0.1	-
1324	744860.27	261614.54	картометрический метод	0.1	-
1323	744857.55	261629.79	картометрический метод	0.1	-
1322	744830.13	261625.80	картометрический метод	0.1	-
1321	744777.54	261617.52	картометрический метод	0.1	-
1320	744777.54	261617.50	картометрический метод	0.1	-
2600	744715.25	261609.29	картометрический метод	0.1	-
2477	744681.23	261604.81	картометрический метод	0.1	-
2478	744650.61	261855.69	картометрический метод	0.1	-
2479	744555.06	261831.82	картометрический метод	0.1	-
2480	744539.35	261834.14	картометрический метод	0.1	-
883	744535.66	261859.06	картометрический метод	0.1	-
ЕЗРЗ-3 участок 20 (внешний контур)					
1971	743626.14	261379.48	картометрический метод	0.1	-
1970	743545.80	261505.52	картометрический метод	0.1	-
1969	743534.45	261525.19	картометрический метод	0.1	-

1	2	3	4	5	6
1968	743513.61	261558.03	картометрический метод	0.1	-
3908	743479.96	261610.43	картометрический метод	0.1	-
4071	743452.34	261592.55	картометрический метод	0.1	-
4070	743445.79	261590.25	картометрический метод	0.1	-
4069	743443.69	261594.91	картометрический метод	0.1	-
4068	743444.08	261596.88	картометрический метод	0.1	-
4067	743428.31	261627.12	картометрический метод	0.1	-
4066	743426.47	261627.94	картометрический метод	0.1	-
4065	743422.48	261634.97	картометрический метод	0.1	-
4064	743435.19	261642.92	картометрический метод	0.1	-
3906	743452.15	261653.69	картометрический метод	0.1	-
1967	743440.07	261672.12	картометрический метод	0.1	-
2481	743336.81	261607.05	картометрический метод	0.1	-
2482	743294.45	261580.80	картометрический метод	0.1	-
2483	743286.41	261575.41	картометрический метод	0.1	-
2484	743277.58	261570.22	картометрический метод	0.1	-
1683	743244.61	261549.40	картометрический метод	0.1	-
1745	743245.90	261526.91	картометрический метод	0.1	-
4329	743269.06	261490.12	картометрический метод	0.1	-
4330	743263.79	261486.88	картометрический метод	0.1	-
4331	743298.26	261431.91	картометрический метод	0.1	-
4332	743299.55	261429.95	картометрический метод	0.1	-
4333	743321.59	261394.96	картометрический метод	0.1	-

1	2	3	4	5	6
4334	743204.49	261322.45	картометрический метод	0.1	-
4335	743198.08	261318.87	картометрический метод	0.1	-
2295	743144.49	261285.16	картометрический метод	0.1	-
2294	743172.13	261240.99	картометрический метод	0.1	-
2293	743183.48	261248.01	картометрический метод	0.1	-
2292	743199.60	261221.40	картометрический метод	0.1	-
2291	743180.62	261208.95	картометрический метод	0.1	-
2290	743191.51	261190.75	картометрический метод	0.1	-
2289	743189.59	261189.50	картометрический метод	0.1	-
2288	743202.89	261169.47	картометрический метод	0.1	-
2287	743220.79	261180.45	картометрический метод	0.1	-
2286	743222.90	261177.41	картометрический метод	0.1	-
2285	743227.48	261180.06	картометрический метод	0.1	-
2284	743238.21	261163.76	картометрический метод	0.1	-
2283	743245.57	261171.95	картометрический метод	0.1	-
2282	743315.08	261216.86	картометрический метод	0.1	-
2281	743332.45	261190.44	картометрический метод	0.1	-
1971	743626.14	261379.48	картометрический метод	0.1	-
ЕЗРЗ-3 участок 20 (внутренний контур 1)					
4072	743197.40	261292.41	картометрический метод	0.1	-
4073	743186.30	261285.40	картометрический метод	0.1	-
4074	743191.42	261277.01	картометрический метод	0.1	-
4075	743202.61	261283.79	картометрический метод	0.1	-
4072	743197.40	261292.41	картометрический метод	0.1	-

1	2	3	4	5	6
ЕЗРЗ-3 участок 20 (внутренний контур 2)					
4076	743353.99	261436.39	картометрический метод	0.1	-
4077	743343.23	261426.40	картометрический метод	0.1	-
4078	743341.99	261428.97	картометрический метод	0.1	-
4079	743340.14	261424.46	картометрический метод	0.1	-
4080	743341.14	261422.98	картометрический метод	0.1	-
4081	743331.71	261417.27	картометрический метод	0.1	-
4082	743339.52	261404.89	картометрический метод	0.1	-
4083	743364.17	261420.31	картометрический метод	0.1	-
4076	743353.99	261436.39	картометрический метод	0.1	-
ЕЗРЗ-3 участок 21					
1280	744778.65	261892.17	картометрический метод	0.1	-
911	744759.91	262022.04	картометрический метод	0.1	-
910	744754.39	262021.41	картометрический метод	0.1	-
909	744753.08	262032.16	картометрический метод	0.1	-
908	744747.82	262031.81	картометрический метод	0.1	-
907	744747.03	262045.26	картометрический метод	0.1	-
906	744745.24	262064.84	картометрический метод	0.1	-
905	744743.98	262064.98	картометрический метод	0.1	-
904	744743.75	262078.70	картометрический метод	0.1	-
903	744708.81	262080.60	картометрический метод	0.1	-
902	744701.29	262081.41	картометрический метод	0.1	-
901	744673.15	262085.49	картометрический метод	0.1	-
2588	744679.93	262048.50	картометрический метод	0.1	-

1	2	3	4	5	6
2589	744662.71	262045.64	картометрический метод	0.1	-
2590	744672.15	261952.94	картометрический метод	0.1	-
2591	744682.98	261867.52	картометрический метод	0.1	-
2592	744679.13	261866.46	картометрический метод	0.1	-
2593	744667.29	261842.61	картометрический метод	0.1	-
2594	744675.95	261776.09	картометрический метод	0.1	-
2595	744697.20	261775.69	картометрический метод	0.1	-
2596	744705.39	261700.24	картометрический метод	0.1	-
2597	744712.99	261700.87	картометрический метод	0.1	-
2598	744716.35	261666.81	картометрический метод	0.1	-
2599	744708.64	261665.80	картометрический метод	0.1	-
2600	744715.25	261609.29	картометрический метод	0.1	-
1320	744777.54	261617.50	картометрический метод	0.1	-
1319	744755.89	261747.60	картометрический метод	0.1	-
1318	744755.89	261747.61	картометрический метод	0.1	-
1317	744755.89	261747.62	картометрический метод	0.1	-
1316	744756.39	261761.63	картометрический метод	0.1	-
1315	744756.41	261762.28	картометрический метод	0.1	-
1314	744752.00	261762.28	картометрический метод	0.1	-
1313	744751.98	261762.74	картометрический метод	0.1	-
1312	744751.79	261766.85	картометрический метод	0.1	-
1311	744747.31	261766.92	картометрический метод	0.1	-
1310	744738.74	261766.45	картометрический метод	0.1	-

1	2	3	4	5	6
1309	744738.77	261769.30	картометрический метод	0.1	-
1308	744738.84	261774.81	картометрический метод	0.1	-
1307	744732.04	261775.05	картометрический метод	0.1	-
1306	744728.76	261788.11	картометрический метод	0.1	-
1305	744726.32	261788.34	картометрический метод	0.1	-
1304	744723.10	261842.83	картометрический метод	0.1	-
1303	744720.08	261855.54	картометрический метод	0.1	-
1302	744714.75	261875.92	картометрический метод	0.1	-
1280	744778.65	261892.17	картометрический метод	0.1	-
ЕЗРЗ-3 участок 22					
901	744673.15	262085.49	картометрический метод	0.1	-
900	744667.91	262086.25	картометрический метод	0.1	-
899	744658.90	262085.31	картометрический метод	0.1	-
898	744660.48	262069.51	картометрический метод	0.1	-
177	744654.17	262069.03	картометрический метод	0.1	-
1025	744651.32	262068.78	картометрический метод	0.1	-
897	744640.14	262067.80	картометрический метод	0.1	-
896	744643.41	262042.43	картометрический метод	0.1	-
895	744646.80	262016.20	картометрический метод	0.1	-
894	744630.39	262014.23	картометрический метод	0.1	-
2478	744650.61	261855.69	картометрический метод	0.1	-
2477	744681.23	261604.81	картометрический метод	0.1	-
2600	744715.25	261609.29	картометрический метод	0.1	-
2599	744708.64	261665.80	картометрический метод	0.1	-

1	2	3	4	5	6
4087	744686.40	261662.90	картометрический метод	0.1	-
4086	744685.05	261672.80	картометрический метод	0.1	-
4085	744683.42	261690.05	картометрический метод	0.1	-
4084	744682.44	261698.35	картометрический метод	0.1	-
2596	744705.39	261700.24	картометрический метод	0.1	-
2595	744697.20	261775.69	картометрический метод	0.1	-
2594	744675.95	261776.09	картометрический метод	0.1	-
2593	744667.29	261842.61	картометрический метод	0.1	-
2592	744679.13	261866.46	картометрический метод	0.1	-
2591	744682.98	261867.52	картометрический метод	0.1	-
2590	744672.15	261952.94	картометрический метод	0.1	-
2589	744662.71	262045.64	картометрический метод	0.1	-
2588	744679.93	262048.50	картометрический метод	0.1	-
901	744673.15	262085.49	картометрический метод	0.1	-
ЕЗРЗ-3 участок 23					
888	744450.68	262066.25	картометрический метод	0.1	-
887	744469.62	261935.35	картометрический метод	0.1	-
886	744511.83	261941.16	картометрический метод	0.1	-
885	744517.76	261901.83	картометрический метод	0.1	-
884	744528.62	261903.60	картометрический метод	0.1	-
883	744535.66	261859.06	картометрический метод	0.1	-
2480	744539.35	261834.14	картометрический метод	0.1	-
2479	744555.06	261831.82	картометрический метод	0.1	-
2478	744650.61	261855.69	картометрический метод	0.1	-

1	2	3	4	5	6
894	744630.39	262014.23	картометрический метод	0.1	-
893	744622.37	262079.70	картометрический метод	0.1	-
892	744615.70	262134.12	картометрический метод	0.1	-
891	744530.44	262143.23	картометрический метод	0.1	-
2485	744529.56	262130.98	картометрический метод	0.1	-
2486	744528.45	262120.73	картометрический метод	0.1	-
2487	744524.55	262086.54	картометрический метод	0.1	-
2488	744524.74	262077.10	картометрический метод	0.1	-
2489	744526.93	262056.12	картометрический метод	0.1	-
2490	744507.28	262054.96	картометрический метод	0.1	-
2491	744506.57	262067.34	картометрический метод	0.1	-
2492	744455.52	262067.35	картометрический метод	0.1	-
888	744450.68	262066.25	картометрический метод	0.1	-
ЕЗР3-3 участок 24					
891	744530.44	262143.23	картометрический метод	0.1	-
890	744452.54	262151.55	картометрический метод	0.1	-
889	744448.38	262082.14	картометрический метод	0.1	-
888	744450.68	262066.25	картометрический метод	0.1	-
2492	744455.52	262067.35	картометрический метод	0.1	-
2491	744506.57	262067.34	картометрический метод	0.1	-
2490	744507.28	262054.96	картометрический метод	0.1	-
2489	744526.93	262056.12	картометрический метод	0.1	-
2488	744524.74	262077.10	картометрический метод	0.1	-
2487	744524.55	262086.54	картометрический метод	0.1	-

1	2	3	4	5	6
2486	744528.45	262120.73	картометрический метод	0.1	-
2485	744529.56	262130.98	картометрический метод	0.1	-
891	744530.44	262143.23	картометрический метод	0.1	-
ЕЗРЗ-3 участок 25					
855	744410.80	262063.04	картометрический метод	0.1	-
854	744397.44	262155.63	картометрический метод	0.1	-
3119	744353.95	262160.13	картометрический метод	0.1	-
3118	744352.97	262151.46	картометрический метод	0.1	-
3117	744338.77	262153.08	картометрический метод	0.1	-
3116	744339.76	262161.75	картометрический метод	0.1	-
853	744239.69	262172.95	картометрический метод	0.1	-
852	744232.35	262111.77	картометрический метод	0.1	-
851	744238.94	262111.06	картометрический метод	0.1	-
2495	744333.00	262101.84	картометрический метод	0.1	-
2494	744367.05	262096.36	картометрический метод	0.1	-
2493	744385.89	262085.82	картометрический метод	0.1	-
855	744410.80	262063.04	картометрический метод	0.1	-
ЕЗРЗ-3 участок 26					
856	744425.68	261959.95	картометрический метод	0.1	-
855	744410.80	262063.04	картометрический метод	0.1	-
2493	744385.89	262085.82	картометрический метод	0.1	-
2494	744367.05	262096.36	картометрический метод	0.1	-
2495	744333.00	262101.84	картометрический метод	0.1	-
851	744238.94	262111.06	картометрический метод	0.1	-

1	2	3	4	5	6
850	744232.03	262061.84	картометрический метод	0.1	-
849	744325.27	262056.46	картометрический метод	0.1	-
848	744328.10	261977.04	картометрический метод	0.1	-
1334	744354.26	261973.96	картометрический метод	0.1	-
1333	744364.47	261972.79	картометрический метод	0.1	-
1332	744363.07	261956.23	картометрический метод	0.1	-
1331	744386.09	261952.53	картометрический метод	0.1	-
1330	744400.60	261954.74	картометрический метод	0.1	-
1329	744400.38	261956.27	картометрический метод	0.1	-
856	744425.68	261959.95	картометрический метод	0.1	-
ЕЗР3-3 участок 27 (внешний контур)					
2467	744315.63	261486.07	картометрический метод	0.1	-
2480	744320.97	261528.68	картометрический метод	0.1	-
2479	744328.89	261609.84	картометрический метод	0.1	-
2478	744340.40	261668.60	картометрический метод	0.1	-
2477	744347.28	261721.94	картометрический метод	0.1	-
1344	744298.51	261727.75	картометрический метод	0.1	-
1343	744235.51	261735.52	картометрический метод	0.1	-
1342	744187.06	261740.89	картометрический метод	0.1	-
1341	744188.15	261749.19	картометрический метод	0.1	-
1340	744186.27	261749.45	картометрический метод	0.1	-
1339	744190.63	261780.46	картометрический метод	0.1	-
1338	744192.56	261780.21	картометрический метод	0.1	-
1337	744205.64	261866.77	картометрический метод	0.1	-

1	2	3	4	5	6
1336	744209.12	261887.16	картометрический метод	0.1	-
1335	744252.83	261880.64	картометрический метод	0.1	-
845	744266.12	261980.20	картометрический метод	0.1	-
844	744225.60	261985.70	картометрический метод	0.1	-
843	744221.42	261986.29	картометрический метод	0.1	-
842	744205.48	261988.15	картометрический метод	0.1	-
841	744205.24	261988.22	картометрический метод	0.1	-
840	744195.14	261989.55	картометрический метод	0.1	-
839	744206.56	262069.98	картометрический метод	0.1	-
838	744214.21	262068.91	картометрический метод	0.1	-
837	744215.98	262084.12	картометрический метод	0.1	-
836	744219.43	262113.76	картометрический метод	0.1	-
1363	744187.04	262118.54	картометрический метод	0.1	-
1362	744186.68	262115.41	картометрический метод	0.1	-
1361	744105.95	262124.81	картометрический метод	0.1	-
1360	744105.55	262122.07	картометрический метод	0.1	-
1359	744078.19	262125.51	картометрический метод	0.1	-
1358	744079.73	262137.08	картометрический метод	0.1	-
1357	744056.89	262141.48	картометрический метод	0.1	-
1911	744027.18	261919.02	картометрический метод	0.1	-
1999	743977.55	261643.89	картометрический метод	0.1	-
1998	743972.00	261653.03	картометрический метод	0.1	-
1997	743953.89	261642.39	картометрический метод	0.1	-

1	2	3	4	5	6
1996	743947.98	261655.57	картометрический метод	0.1	-
1995	743929.5	261685.13	картометрический метод	0.1	-
1994	743922.03	261695.52	картометрический метод	0.1	-
1993	743916.13	261700.02	картометрический метод	0.1	-
1992	743898.28	261729.31	картометрический метод	0.1	-
1991	743896.56	261730.29	картометрический метод	0.1	-
1990	743768.18	261649.34	картометрический метод	0.1	-
1989	743821.12	261565.52	картометрический метод	0.1	-
1988	743800.74	261551.43	картометрический метод	0.1	-
2493	743834.70	261549.07	картометрический метод	0.1	-
1013	743981.62	261529.06	картометрический метод	0.1	-
1012	743985.59	261528.51	картометрический метод	0.1	-
1011	744181.36	261503.09	картометрический метод	0.1	-
2467	744315.63	261486.07	картометрический метод	0.1	-
ЕЗРЗ-3 участок 27 (внутренний контур)					
4088	744119.15	261882.99	картометрический метод	0.1	-
4089	744102.27	261885.16	картометрический метод	0.1	-
4090	744101.06	261875.77	картометрический метод	0.1	-
4091	744117.95	261873.61	картометрический метод	0.1	-
4088	744119.15	261882.99	картометрический метод	0.1	-
ЕЗРЗ-3 участок 28					
1357	744056.89	262141.48	картометрический метод	0.1	-
1356	744048.70	262142.72	картометрический метод	0.1	-
1355	744022.01	262187.54	картометрический метод	0.1	-

1	2	3	4	5	6
1354	743998.07	262223.61	картометрический метод	0.1	-
1368	743964.34	262202.34	картометрический метод	0.1	-
2590	743934.71	262183.66	картометрический метод	0.1	-
1915	743728.98	262053.91	картометрический метод	0.1	-
1914	743807.62	261935.67	картометрический метод	0.1	-
1913	743843.78	261937.96	картометрический метод	0.1	-
1912	743975.06	261924.40	картометрический метод	0.1	-
1911	744027.18	261919.02	картометрический метод	0.1	-
1357	744056.89	262141.48	картометрический метод	0.1	-
ЕЗРЗ-3 участок 29					
2189	744250.08	260342.48	картометрический метод	0.1	-
2188	744234.70	260341.65	картометрический метод	0.1	-
2187	744196.09	260337.29	картометрический метод	0.1	-
2186	744197.09	260328.37	картометрический метод	0.1	-
2185	744159.79	260324.17	картометрический метод	0.1	-
2184	744156.59	260297.84	картометрический метод	0.1	-
2183	744155.41	260294.48	картометрический метод	0.1	-
2182	744152.05	260280.78	картометрический метод	0.1	-
2181	744115.81	260265.30	картометрический метод	0.1	-
2180	744113.07	260331.74	картометрический метод	0.1	-
2179	744038.09	260323.48	картометрический метод	0.1	-
2178	744041.37	260292.36	картометрический метод	0.1	-
2177	744046.54	260249.15	картометрический метод	0.1	-
2176	744014.62	260242.97	картометрический метод	0.1	-

1	2	3	4	5	6
2175	744013.25	260256.59	картометрический метод	0.1	-
2164	743949.48	260247.25	картометрический метод	0.1	-
2163	743923.22	260243.32	картометрический метод	0.1	-
2162	743925.01	260224.17	картометрический метод	0.1	-
2161	743845.82	260208.98	картометрический метод	0.1	-
2160	743826.17	260205.81	картометрический метод	0.1	-
2494	743829.43	260157.27	картометрический метод	0.1	-
2495	743846.72	260158.16	картометрический метод	0.1	-
2496	743847.77	260147.13	картометрический метод	0.1	-
2497	743928.68	260154.70	картометрический метод	0.1	-
2498	743931.80	260123.77	картометрический метод	0.1	-
2499	743948.20	260124.84	картометрический метод	0.1	-
2500	743951.60	260126.18	картометрический метод	0.1	-
2501	744007.46	260131.73	картометрический метод	0.1	-
2502	744024.37	260133.04	картометрический метод	0.1	-
2503	744037.79	260126.20	картометрический метод	0.1	-
2504	744055.79	260158.00	картометрический метод	0.1	-
2505	744089.72	260144.31	картометрический метод	0.1	-
2506	744100.03	260152.44	картометрический метод	0.1	-
2507	744112.41	260164.67	картометрический метод	0.1	-
2508	744127.82	260189.73	картометрический метод	0.1	-
2509	744172.43	260179.17	картометрический метод	0.1	-
2235	744224.69	260175.90	картометрический метод	0.1	-

1	2	3	4	5	6
2234	744230.96	260210.86	картометрический метод	0.1	-
2233	744227.87	260214.28	картометрический метод	0.1	-
2232	744250.61	260332.57	картометрический метод	0.1	-
2189	744250.08	260342.48	картометрический метод	0.1	-
ЕЗРЗ-3 участок 30 (внешний контур)					
812	743964.30	262320.84	картометрический метод	0.1	-
811	743958.34	262329.76	картометрический метод	0.1	-
810	743972.31	262338.63	картометрический метод	0.1	-
809	743976.40	262340.81	картометрический метод	0.1	-
808	743997.89	262354.69	картометрический метод	0.1	-
807	743992.57	262362.62	картометрический метод	0.1	-
806	743970.44	262397.21	картометрический метод	0.1	-
805	743967.95	262395.58	картометрический метод	0.1	-
804	743965.04	262399.86	картометрический метод	0.1	-
803	743958.92	262408.88	картометрический метод	0.1	-
802	743946.79	262401.17	картометрический метод	0.1	-
801	743942.54	262398.32	картометрический метод	0.1	-
800	743938.76	262393.45	картометрический метод	0.1	-
799	743929.72	262387.34	картометрический метод	0.1	-
798	743941.23	262368.86	картометрический метод	0.1	-
797	743918.86	262353.75	картометрический метод	0.1	-
796	743904.80	262375.66	картометрический метод	0.1	-
795	743902.00	262380.90	картометрический метод	0.1	-
794	743894.91	262392.14	картометрический метод	0.1	-

1	2	3	4	5	6
793	743815.19	262341.93	картометрический метод	0.1	-
792	743804.17	262335.35	картометрический метод	0.1	-
3153	743805.27	262333.95	картометрический метод	0.1	-
3152	743812.94	262324.93	картометрический метод	0.1	-
791	743831.58	262303.38	картометрический метод	0.1	-
790	743822.86	262296.10	картометрический метод	0.1	-
789	743838.11	262279.06	картометрический метод	0.1	-
788	743840.32	262280.96	картометрический метод	0.1	-
787	743842.71	262277.25	картометрический метод	0.1	-
786	743846.21	262279.44	картометрический метод	0.1	-
785	743847.97	262276.96	картометрический метод	0.1	-
784	743841.92	262273.06	картометрический метод	0.1	-
783	743843.91	262270.23	картометрический метод	0.1	-
782	743846.60	262271.92	картометрический метод	0.1	-
781	743852.81	262262.83	картометрический метод	0.1	-
780	743850.09	262261.06	картометрический метод	0.1	-
779	743853.67	262255.07	картометрический метод	0.1	-
778	743828.34	262239.06	картометрический метод	0.1	-
777	743800.85	262278.27	картометрический метод	0.1	-
776	743805.74	262282.43	картометрический метод	0.1	-
775	743801.87	262287.02	картометрический метод	0.1	-
774	743794.98	262280.05	картометрический метод	0.1	-
773	743790.49	262276.79	картометрический метод	0.1	-

1	2	3	4	5	6
772	743789.30	262276.29	картометрический метод	0.1	-
771	743748.73	262250.30	картометрический метод	0.1	-
770	743744.89	262247.80	картометрический метод	0.1	-
769	743749.36	262241.77	картометрический метод	0.1	-
768	743758.19	262229.17	картометрический метод	0.1	-
767	743751.44	262224.97	картометрический метод	0.1	-
766	743764.06	262205.04	картометрический метод	0.1	-
765	743758.72	262201.12	картометрический метод	0.1	-
764	743753.58	262208.26	картометрический метод	0.1	-
763	743751.37	262210.90	картометрический метод	0.1	-
762	743742.56	262220.26	картометрический метод	0.1	-
761	743743.17	262220.95	картометрический метод	0.1	-
760	743734.02	262231.72	картометрический метод	0.1	-
3167	743733.87	262231.60	картометрический метод	0.1	-
3166	743733.28	262231.14	картометрический метод	0.1	-
3165	743722.38	262221.39	картометрический метод	0.1	-
3164	743716.99	262227.56	картометрический метод	0.1	-
759	743708.51	262237.27	картометрический метод	0.1	-
758	743691.99	262225.71	картометрический метод	0.1	-
757	743698.22	262215.44	картометрический метод	0.1	-
755	743678.20	262202.50	картометрический метод	0.1	-
754	743663.65	262193.14	картометрический метод	0.1	-
753	743688.50	262156.35	картометрический метод	0.1	-

1	2	3	4	5	6
752	743672.94	262146.21	картометрический метод	0.1	-
751	743672.75	262146.48	картометрический метод	0.1	-
750	743669.07	262144.13	картометрический метод	0.1	-
1915	743728.98	262053.91	картометрический метод	0.1	-
2590	743934.71	262183.66	картометрический метод	0.1	-
2589	743927.67	262196.31	картометрический метод	0.1	-
2588	743903.40	262234,37	картометрический метод	0.1	-
4361	743932.97	262253.10	картометрический метод	0.1	-
4360	743964.05	262272.79	картометрический метод	0.1	-
4359	743942.17	262306.59	картометрический метод	0.1	-
812	743964.30	262320.84	картометрический метод	0.1	-
ЕЗРЗ-3 участок 30 (внутренний контур)					
4099	743807.55	262219.28	картометрический метод	0.1	-
4100	743783.90	262204.04	картометрический метод	0.1	-
4101	743790.61	262193.67	картометрический метод	0.1	-
4102	743814.11	262208.90	картометрический метод	0.1	-
4099	743807.55	262219.28	картометрический метод	0.1	-
ЕЗРЗ-3 участок 31 (внешний контур)					
1013	743981.62	261529.06	картометрический метод	0.1	-
2493	743834.70	261549.07	картометрический метод	0.1	-
1988	743800.74	261551.43	картометрический метод	0.1	-
1987	743788.72	261544.26	картометрический метод	0.1	-
1986	743782.61	261541.04	картометрический метод	0.1	-
1985	743782.33	261541.34	картометрический метод	0.1	-

1	2	3	4	5	6
1984	743777.57	261538.28	картометрический метод	0.1	-
1983	743773.72	261535.32	картометрический метод	0.1	-
1982	743772.44	261535.05	картометрический метод	0.1	-
1981	743758.96	261527.40	картометрический метод	0.1	-
1980	743744.20	261517.96	картометрический метод	0.1	-
1979	743739.82	261525.72	картометрический метод	0.1	-
1978	743739.23	261527.36	картометрический метод	0.1	-
1977	743738.36	261528.66	картометрический метод	0.1	-
1976	743737.29	261528.67	картометрический метод	0.1	-
1975	743734.21	261533.65	картометрический метод	0.1	-
1974	743732.92	261536.11	картометрический метод	0.1	-
1973	743659.90	261488.96	картометрический метод	0.1	-
1972	743700.48	261426.48	картометрический метод	0.1	-
1971	743626.14	261379.48	картометрический метод	0.1	-
2281	743332.45	261190.44	картометрический метод	0.1	-
2280	743134.46	261063.87	картометрический метод	0.1	-
2510	743500.40	260498.45	картометрический метод	0.1	-
2511	743519.47	260493.02	картометрический метод	0.1	-
2512	743570.72	260410.27	картометрический метод	0.1	-
2513	743575.21	260400.84	картометрический метод	0.1	-
2514	743633.67	260294.68	картометрический метод	0.1	-
2515	743663.51	260287.94	картометрический метод	0.1	-
2516	743788.27	260321.11	картометрический метод	0.1	-

1	2	3	4	5	6
2517	743797.93	260321.90	картометрический метод	0.1	-
2159	743818.21	260324.81	картометрический метод	0.1	-
2158	743815.37	260360.30	картометрический метод	0.1	-
2157	743820.93	260436.08	картометрический метод	0.1	-
2156	743827.31	260480.56	картометрический метод	0.1	-
2243	743853.02	260659.85	картометрический метод	0.1	-
2242	743861.81	260658.69	картометрический метод	0.1	-
2465	743891.16	260864.34	картометрический метод	0.1	-
1769	743916.79	261046.24	картометрический метод	0.1	-
1768	743917.27	261049.62	картометрический метод	0.1	-
1767	743925.60	261107.30	картометрический метод	0.1	-
1014	743975.66	261484.20	картометрический метод	0.1	-
1013	743981.62	261529.06	картометрический метод	0.1	-
ЕЗРЗ-3 участок 31 (внутренний контур 1)					
1043	743821.62	261502.05	картометрический метод	0.1	-
1044	743801.06	261489.56	картометрический метод	0.1	-
1045	743793.05	261502.09	картометрический метод	0.1	-
1046	743785.95	261513.50	картометрический метод	0.1	-
1047	743758.53	261496.50	картометрический метод	0.1	-
1048	743774.86	261472.40	картометрический метод	0.1	-
1049	743755.66	261460.81	картометрический метод	0.1	-
1050	743719.15	261438.02	картометрический метод	0.1	-
1051	743727.69	261418.95	картометрический метод	0.1	-
1052	743732.01	261412.08	картометрический метод	0.1	-

1	2	3	4	5	6
1053	743781.29	261333.04	картометрический метод	0.1	-
1054	743846.38	261328.28	картометрический метод	0.1	-
1055	743869.09	261347.30	картометрический метод	0.1	-
1056	743859.16	261362.05	картометрический метод	0.1	-
1057	743878.00	261381.25	картометрический метод	0.1	-
1058	743891.42	261389.22	картометрический метод	0.1	-
1059	743865.60	261430.01	картометрический метод	0.1	-
1060	743821.76	261501.82	картометрический метод	0.1	-
1043	743821.62	261502.05	картометрический метод	0.1	-
ЕЗРЗ-3 участок 31 (внутренний контур 2)					
2244	743610.43	260399.13	картометрический метод	0.1	-
2245	743635.08	260414.34	картометрический метод	0.1	-
2246	743624.29	260433.89	картометрический метод	0.1	-
2247	743633.01	260459.24	картометрический метод	0.1	-
2248	743631.49	260459.87	картометрический метод	0.1	-
2249	743633.50	260465.39	картометрический метод	0.1	-
2250	743627.85	260467.20	картометрический метод	0.1	-
2251	743614.14	260480.66	картометрический метод	0.1	-
2252	743621.93	260485.43	картометрический метод	0.1	-
2253	743634.92	260489.35	картометрический метод	0.1	-
2254	743633.35	260494.68	картометрический метод	0.1	-
2255	743634.46	260495.02	картометрический метод	0.1	-
2256	743633.36	260498.02	картометрический метод	0.1	-
2257	743629.65	260496.79	картометрический метод	0.1	-

1	2	3	4	5	6
2258	743617.75	260520.32	картометрический метод	0.1	-
2259	743620.40	260521.88	картометрический метод	0.1	-
2260	743614.15	260531.95	картометрический метод	0.1	-
2261	743618.38	260534.42	картометрический метод	0.1	-
2262	743616.44	260537.74	картометрический метод	0.1	-
2263	743634.59	260548.34	картометрический метод	0.1	-
2264	743635.57	260549.72	картометрический метод	0.1	-
2265	743635.81	260551.45	картометрический метод	0.1	-
2266	743635.05	260554.87	картометрический метод	0.1	-
2267	743631.09	260564.47	картометрический метод	0.1	-
2268	743627.26	260570.67	картометрический метод	0.1	-
2269	743536.80	260514.60	картометрический метод	0.1	-
2244	743610.43	260399.13	картометрический метод	0.1	-
ЕЗРЗ-3 участок 32					
702	743339.13	261792.40	картометрический метод	0.1	-
701	743328.34	261809.29	картометрический метод	0.1	-
700	743324.54	261814.48	картометрический метод	0.1	-
699	743325.88	261815.38	картометрический метод	0.1	-
698	743320.64	261822.81	картометрический метод	0.1	-
697	743318.83	261823.74	картометрический метод	0.1	-
696	743318.31	261824.47	картометрический метод	0.1	-
695	743303.90	261847.91	картометрический метод	0.1	-
3172	743301.75	261851.39	картометрический метод	0.1	-
694	743281.44	261884.44	картометрический метод	0.1	-

1	2	3	4	5	6
693	743299.71	261895.34	картометрический метод	0.1	-
692	743300.85	261896.02	картометрический метод	0.1	-
691	743274.99	261937.23	картометрический метод	0.1	-
690	743229.39	261907.19	картометрический метод	0.1	-
689	743223.30	261903.34	картометрический метод	0.1	-
688	743215.99	261898.71	картометрический метод	0.1	-
687	743213.06	261904.12	картометрический метод	0.1	-
686	743205.34	261899.23	картометрический метод	0.1	-
685	743183.17	261933.12	картометрический метод	0.1	-
684	743161.62	261920.00	картометрический метод	0.1	-
683	743099.01	261880.17	картометрический метод	0.1	-
682	743099.29	261879.75	картометрический метод	0.1	-
681	743106.98	261868.35	картометрический метод	0.1	-
680	743112.63	261859.44	картометрический метод	0.1	-
679	743126.03	261838.31	картометрический метод	0.1	-
678	743126.02	261838.30	картометрический метод	0.1	-
677	743124.85	261837.52	картометрический метод	0.1	-
676	743123.95	261836.92	картометрический метод	0.1	-
675	743102.41	261822.81	картометрический метод	0.1	-
674	743088.52	261819.41	картометрический метод	0.1	-
673	743085.71	261818.72	картометрический метод	0.1	-
672	743078.26	261814.18	картометрический метод	0.1	-
671	743071.77	261810.24	картометрический метод	0.1	-

1	2	3	4	5	6
670	743064.67	261805.93	картометрический метод	0.1	-
669	743054.84	261799.90	картометрический метод	0.1	-
668	743054.80	261799.87	картометрический метод	0.1	-
667	743066.38	261782.39	картометрический метод	0.1	-
666	743071.91	261773.73	картометрический метод	0.1	-
665	743034.23	261749.13	картометрический метод	0.1	-
664	743028.72	261757.48	картометрический метод	0.1	-
663	743007.16	261790.12	картометрический метод	0.1	-
662	743006.37	261791.32	картометрический метод	0.1	-
661	742996.25	261791.42	картометрический метод	0.1	-
660	742994.85	261791.43	картометрический метод	0.1	-
659	742992.58	261794.79	картометрический метод	0.1	-
658	742988.30	261801.15	картометрический метод	0.1	-
657	742978.84	261795.29	картометрический метод	0.1	-
656	742978.38	261794.99	картометрический метод	0.1	-
655	742977.79	261795.90	картометрический метод	0.1	-
654	742974.85	261793.99	картометрический метод	0.1	-
653	742975.43	261793.09	картометрический метод	0.1	-
652	742975.43	261793.08	картометрический метод	0.1	-
651	742975.05	261792.85	картометрический метод	0.1	-
650	742968.96	261788.92	картометрический метод	0.1	-
649	742968.94	261788.91	картометрический метод	0.1	-
648	742954.81	261780.37	картометрический метод	0.1	-

1	2	3	4	5	6
647	742952.13	261777.77	картометрический метод	0.1	-
646	742938.10	261768.81	картометрический метод	0.1	-
645	742934.05	261766.42	картометрический метод	0.1	-
644	742898.61	261744.43	картометрический метод	0.1	-
643	742893.35	261741.02	картометрический метод	0.1	-
642	742888.94	261738.15	картометрический метод	0.1	-
641	742874.89	261729.02	картометрический метод	0.1	-
640	742869.69	261725.59	картометрический метод	0.1	-
639	742857.36	261717.53	картометрический метод	0.1	-
638	742851.81	261714.01	картометрический метод	0.1	-
637	742876.15	261673.91	картометрический метод	0.1	-
636	742859.31	261663.30	картометрический метод	0.1	-
635	742849.60	261657.73	картометрический метод	0.1	-
634	742852.98	261651.76	картометрический метод	0.1	-
633	742851.58	261650.92	картометрический метод	0.1	-
632	742854.57	261646.61	картометрический метод	0.1	-
631	742855.18	261646.94	картометрический метод	0.1	-
630	742869.76	261625.01	картометрический метод	0.1	-
629	742871.91	261625.87	картометрический метод	0.1	-
628	742878.78	261616.23	картометрический метод	0.1	-
627	742873.67	261613.10	картометрический метод	0.1	-
626	742872.22	261612.19	картометрический метод	0.1	-
625	742872.58	261611.65	картометрический метод	0.1	-

1	2	3	4	5	6
624	742873.10	261610.83	картометрический метод	0.1	-
623	742856.56	261599.58	картометрический метод	0.1	-
622	742855.07	261598.65	картометрический метод	0.1	-
621	742845.96	261592.58	картометрический метод	0.1	-
620	742847.13	261590.65	картометрический метод	0.1	-
619	742845.00	261589.39	картометрический метод	0.1	-
618	742845.64	261588.36	картометрический метод	0.1	-
617	742887.02	261520.29	картометрический метод	0.1	-
616	742864.52	261508.68	картометрический метод	0.1	-
2299	742860.60	261499.58	картометрический метод	0.1	-
2298	742956.71	261345.01	картометрический метод	0.1	-
2297	742991.15	261365.46	картометрический метод	0.1	-
1731	743086.64	261424.90	картометрический метод	0.1	-
1730	743084.00	261429.00	картометрический метод	0.1	-
1729	743083.43	261432.55	картометрический метод	0.1	-
1728	743075.81	261444.49	картометрический метод	0.1	-
1727	743075.67	261444.71	картометрический метод	0.1	-
1726	743069.60	261454.24	картометрический метод	0.1	-
1725	743070.23	261459.02	картометрический метод	0.1	-
1724	743064.42	261468.20	картометрический метод	0.1	-
1723	743064.22	261468.51	картометрический метод	0.1	-
1722	743061.92	261472.57	картометрический метод	0.1	-
1721	743061.72	261473.27	картометрический метод	0.1	-

1	2	3	4	5	6
1720	743060.04	261476.43	картометрический метод	0.1	-
1719	743060.31	261476.57	картометрический метод	0.1	-
1718	743077.42	261487.70	картометрический метод	0.1	-
1717	743073.38	261494.04	картометрический метод	0.1	-
1716	743084.25	261501.01	картометрический метод	0.1	-
1715	743089.69	261504.61	картометрический метод	0.1	-
1714	743090.71	261505.29	картометрический метод	0.1	-
1713	743090.19	261506.13	картометрический метод	0.1	-
1712	743080.32	261522.68	картометрический метод	0.1	-
1711	743094.31	261532.53	картометрический метод	0.1	-
1710	743094.83	261531.69	картометрический метод	0.1	-
1709	743095.08	261531.85	картометрический метод	0.1	-
1708	743097.87	261533.56	картометрический метод	0.1	-
1707	743100.79	261535.40	картометрический метод	0.1	-
1706	743100.42	261535.98	картометрический метод	0.1	-
1705	743102.62	261537.38	картометрический метод	0.1	-
1704	743104.11	261535.02	картометрический метод	0.1	-
1703	743107.82	261537.45	картометрический метод	0.1	-
1702	743107.35	261538.17	картометрический метод	0.1	-
1701	743110.29	261540.07	картометрический метод	0.1	-
1700	743112.13	261541.35	картометрический метод	0.1	-
1699	743115.14	261536.80	картометрический метод	0.1	-
1698	743118.30	261538.89	картометрический метод	0.1	-

1	2	3	4	5	6
1697	743122.55	261532.91	картометрический метод	0.1	-
1696	743136.89	261542.60	картометрический метод	0.1	-
1695	743142.50	261534.46	картометрический метод	0.1	-
1694	743157.34	261543.17	картометрический метод	0.1	-
1693	743157.97	261543.74	картометрический метод	0.1	-
1692	743168.67	261550.68	картометрический метод	0.1	-
1691	743176.19	261555.28	картометрический метод	0.1	-
1690	743178.49	261551.50	картометрический метод	0.1	-
1689	743180.02	261548.99	картометрический метод	0.1	-
1688	743180.52	261548.18	картометрический метод	0.1	-
1687	743211.98	261568.98	картометрический метод	0.1	-
1686	743212.53	261569.64	картометрический метод	0.1	-
1685	743222.96	261577.59	картометрический метод	0.1	-
2519	743200.06	261611.60	картометрический метод	0.1	-
2520	743198.08	261610.30	картометрический метод	0.1	-
2521	743157.50	261672.57	картометрический метод	0.1	-
2522	743177.88	261686.75	картометрический метод	0.1	-
2523	743184.95	261691.55	картометрический метод	0.1	-
2524	743186.22	261692.34	картометрический метод	0.1	-
2525	743193.78	261697.64	картометрический метод	0.1	-
2526	743196.62	261699.40	картометрический метод	0.1	-
2527	743203.79	261704.31	картометрический метод	0.1	-
2528	743306.41	261771.28	картометрический метод	0.1	-

1	2	3	4	5	6
2529	743320.25	261780.16	картометрический метод	0.1	-
2530	743325.21	261783.53	картометрический метод	0.1	-
702	743339.13	261792.40	картометрический метод	0.1	-
ЕЗР3-3 участок 33 (внешний контур)					
2531	742635.08	261819.51	картометрический метод	0.1	-
2532	742592.57	261882.95	картометрический метод	0.1	-
2533	742544.57	261855.62	картометрический метод	0.1	-
2534	742543.76	261856.38	картометрический метод	0.1	-
2535	742484.63	261823.89	картометрический метод	0.1	-
2536	742463.55	261836.92	картометрический метод	0.1	-
2537	742444.45	261848.75	картометрический метод	0.1	-
2538	742364.62	261905.99	картометрический метод	0.1	-
2539	742353.53	261914.37	картометрический метод	0.1	-
2540	742327.34	261934.82	картометрический метод	0.1	-
2541	742291.86	261963.67	картометрический метод	0.1	-
2542	742282.27	261970.91	картометрический метод	0.1	-
2543	742223.21	261929.00	картометрический метод	0.1	-
2544	742237.00	261912.66	картометрический метод	0.1	-
2545	742241.98	261910.97	картометрический метод	0.1	-
2546	742268.35	261882.42	картометрический метод	0.1	-
2547	742268.72	261882.87	картометрический метод	0.1	-
2548	742290.38	261859.76	картометрический метод	0.1	-
2549	742324.67	261820.37	картометрический метод	0.1	-
2550	742362.60	261781.02	картометрический метод	0.1	-

1	2	3	4	5	6
2551	742371.37	261786.26	картометрический метод	0.1	-
2552	742372.33	261786.91	картометрический метод	0.1	-
2553	742380.74	261773.23	картометрический метод	0.1	-
2554	742379.88	261772.63	картометрический метод	0.1	-
2555	742428.85	261695.95	картометрический метод	0.1	-
2556	742445.03	261669.26	картометрический метод	0.1	-
2557	742339.73	261602.03	картометрический метод	0.1	-
2558	742308.90	261582.34	картометрический метод	0.1	-
2559	742338.01	261536.20	картометрический метод	0.1	-
508	742340.20	261532.73	картометрический метод	0.1	-
507	742340.27	261532.76	картометрический метод	0.1	-
506	742345.86	261535.32	картометрический метод	0.1	-
505	742347.54	261536.31	картометрический метод	0.1	-
504	742360.22	261542.78	картометрический метод	0.1	-
503	742364.33	261544.97	картометрический метод	0.1	-
502	742368.44	261547.16	картометрический метод	0.1	-
501	742368.57	261546.79	картометрический метод	0.1	-
500	742373.00	261549.74	картометрический метод	0.1	-
499	742401.32	261567.25	картометрический метод	0.1	-
498	742419.65	261579.22	картометрический метод	0.1	-
497	742422.75	261574.71	картометрический метод	0.1	-
496	742442.98	261544.07	картометрический метод	0.1	-
495	742470.60	261562.46	картометрический метод	0.1	-

1	2	3	4	5	6
494	742473.05	261563.83	картометрический метод	0.1	-
493	742471.26	261566.48	картометрический метод	0.1	-
492	742479.01	261571.73	картометрический метод	0.1	-
491	742473.09	261581.33	картометрический метод	0.1	-
490	742479.01	261585.01	картометрический метод	0.1	-
489	742491.74	261593.22	картометрический метод	0.1	-
488	742487.86	261599.29	картометрический метод	0.1	-
487	742489.41	261600.31	картометрический метод	0.1	-
486	742489.39	261600.35	картометрический метод	0.1	-
485	742489.26	261600.63	картометрический метод	0.1	-
484	742495.27	261604.41	картометрический метод	0.1	-
483	742493.06	261607.75	картометрический метод	0.1	-
482	742542.80	261640.54	картометрический метод	0.1	-
481	742544.50	261641.63	картометрический метод	0.1	-
480	742547.27	261644.87	картометрический метод	0.1	-
479	742562.85	261621.63	картометрический метод	0.1	-
478	742566.63	261615.98	картометрический метод	0.1	-
477	742580.44	261595.38	картометрический метод	0.1	-
476	742678.01	261659.21	картометрический метод	0.1	-
475	742680.97	261661.23	картометрический метод	0.1	-
474	742671.78	261675.19	картометрический метод	0.1	-
473	742674.03	261676.67	картометрический метод	0.1	-
472	742668.26	261685.45	картометрический метод	0.1	-

1	2	3	4	5	6
471	742662.79	261693.57	картометрический метод	0.1	-
470	742660.48	261694.33	картометрический метод	0.1	-
469	742657.80	261696.42	картометрический метод	0.1	-
468	742641.83	261708.87	картометрический метод	0.1	-
467	742638.20	261713.21	картометрический метод	0.1	-
466	742637.26	261712.42	картометрический метод	0.1	-
465	742637.16	261712.54	картометрический метод	0.1	-
464	742624.36	261723.15	картометрический метод	0.1	-
463	742625.06	261723.70	картометрический метод	0.1	-
462	742621.38	261728.64	картометрический метод	0.1	-
461	742617.37	261735.07	картометрический метод	0.1	-
460	742615.37	261737.61	картометрический метод	0.1	-
459	742653.76	261763.49	картометрический метод	0.1	-
458	742657.45	261765.88	картометрический метод	0.1	-
457	742667.56	261747.98	картометрический метод	0.1	-
456	742676.18	261753.97	картометрический метод	0.1	-
455	742696.32	261766.38	картометрический метод	0.1	-
454	742701.74	261769.94	картометрический метод	0.1	-
453	742695.06	261780.87	картометрический метод	0.1	-
452	742688.29	261791.49	картометрический метод	0.1	-
451	742675.46	261811.63	картометрический метод	0.1	-
450	742662.44	261832.94	картометрический метод	0.1	-
2531	742635.08	261819.51	картометрический метод	0.1	-
ЕЗРЗ-3 участок 33 (внутренний контур)					
4103	742517.34	261841.23	картометрический метод	0.1	-

1	2	3	4	5	6
4104	742511.55	261837.82	картометрический метод	0.1	-
4105	742512.48	261836.25	картометрический метод	0.1	-
4106	742518.28	261839.62	картометрический метод	0.1	-
4103	742517.34	261841.23	картометрический метод	0.1	-
ЕЗР3-3 участок 34					
2272	742609.53	261097.64	картометрический метод	0.1	-
2271	742614.86	261122.55	картометрический метод	0.1	-
2270	742534.64	261255.39	картометрический метод	0.1	-
1746	742504.78	261286.3	картометрический метод	0.1	-
1766	742486.34	261270.88	картометрический метод	0.1	-
1765	742455.84	261251.88	картометрический метод	0.1	-
2560	742368.20	261198.27	картометрический метод	0.1	-
2561	742367.14	261199.97	картометрический метод	0.1	-
2562	742290.60	261152.45	картометрический метод	0.1	-
2563	742316.66	261115.63	картометрический метод	0.1	-
2564	742392.68	260993.18	картометрический метод	0.1	-
2565	742396.68	260995.62	картометрический метод	0.1	-
2566	742595.87	261091.18	картометрический метод	0.1	-
2567	742595.93	261091.07	картометрический метод	0.1	-
2272	742609.53	261097.64	картометрический метод	0.1	-
ЕЗР3-3 участок 35					
1445	742709.68	262376.10	картометрический метод	0.1	-
1444	742722.42	262383.06	картометрический метод	0.1	-
1443	742768.85	262410.28	картометрический метод	0.1	-

1	2	3	4	5	6
1442	742769.95	262411.40	картометрический метод	0.1	-
1441	742788.70	262422.34	картометрический метод	0.1	-
1440	742807.34	262433.55	картометрический метод	0.1	-
1439	742812.61	262437.26	картометрический метод	0.1	-
1438	742818.64	262440.76	картометрический метод	0.1	-
1437	742819.15	262441.12	картометрический метод	0.1	-
1436	742825.07	262444.66	картометрический метод	0.1	-
1435	742862.62	262467.96	картометрический метод	0.1	-
1434	742899.25	262490.96	картометрический метод	0.1	-
1433	742935.01	262513.19	картометрический метод	0.1	-
2568	742864.61	262620.36	картометрический метод	0.1	-
1550	742974.37	263053.12	картометрический метод	0.1	-
1549	742979.54	263073.49	картометрический метод	0.1	-
1508	743014.79	263212.46	картометрический метод	0.1	-
1507	742955.38	263227.46	картометрический метод	0.1	-
2569	742875.67	262912.32	картометрический метод	0.1	-
2570	742799.38	262611.44	картометрический метод	0.1	-
2571	742631.93	262505.81	картометрический метод	0.1	-
2572	742646.72	262480.94	картометрический метод	0.1	-
1445	742709.68	262376.10	картометрический метод	0.1	-
ЕЗРЗ-3 участок 36 (внешний контур)					
1581	743207.86	262989.45	картометрический метод	0.1	-
1580	743180.33	262997.47	картометрический метод	0.1	-
1579	743169.64	263000.20	картометрический метод	0.1	-

1	2	3	4	5	6
1578	743128.43	263011.09	картометрический метод	0.1	-
1577	743119.51	263013.95	картометрический метод	0.1	-
1576	743108.51	263017.30	картометрический метод	0.1	-
1575	743107.31	263017.62	картометрический метод	0.1	-
1574	743099.65	263019.68	картометрический метод	0.1	-
1573	743083.99	263023.88	картометрический метод	0.1	-
1572	743071.35	263027.04	картометрический метод	0.1	-
1571	743070.38	263027.28	картометрический метод	0.1	-
1570	743069.20	263023.92	картометрический метод	0.1	-
1569	743062.48	263025.69	картометрический метод	0.1	-
1568	743052.99	262983.88	картометрический метод	0.1	-
1567	743047.49	262985.28	картометрический метод	0.1	-
1566	743048.76	262990.59	картометрический метод	0.1	-
1565	743039.71	262992.82	картометрический метод	0.1	-
1564	743036.21	262993.43	картометрический метод	0.1	-
1563	743036.42	262994.92	картометрический метод	0.1	-
1562	743031.99	262995.96	картометрический метод	0.1	-
1561	743035.65	263009.61	картометрический метод	0.1	-
1560	743038.04	263021.16	картометрический метод	0.1	-
1559	743040.40	263030.03	картометрический метод	0.1	-
1558	743040.94	263031.95	картометрический метод	0.1	-
1557	743041.76	263034.84	картометрический метод	0.1	-
1556	743020.58	263040.81	картометрический метод	0.1	-

1	2	3	4	5	6
1555	743020.41	263040.29	картометрический метод	0.1	-
1554	743011.69	263042.68	картометрический метод	0.1	-
1553	743009.30	263043.42	картометрический метод	0.1	-
1552	743007.51	263043.99	картометрический метод	0.1	-
1551	743000.52	263045.95	картометрический метод	0.1	-
1550	742974.37	263053.12	картометрический метод	0.1	-
2568	742864.61	262620.36	картометрический метод	0.1	-
1433	742935.01	262513.19	картометрический метод	0.1	-
1432	742954.58	262525.74	картометрический метод	0.1	-
1431	743063.35	262593.53	картометрический метод	0.1	-
1430	743069.80	262598.37	картометрический метод	0.1	-
4063	743067.10	262602,34	картометрический метод	0.1	-
1429	743062.54	262609.43	картометрический метод	0.1	-
1428	743072.01	262615.40	картометрический метод	0.1	-
4062	743076.74	262608.34	картометрический метод	0.1	-
1427	743079.15	262604.30	картометрический метод	0.1	-
1426	743081.91	262605.41	картометрический метод	0.1	-
1425	743082.81	262605.65	картометрический метод	0.1	-
1424	743102.71	262618.96	картометрический метод	0.1	-
1423	743108.46	262627.31	картометрический метод	0.1	-
1422	743132.22	262639.00	картометрический метод	0.1	-
2573	743122.59	262656.50	картометрический метод	0.1	-
2574	743132.74	262696.15	картометрический метод	0.1	-

1	2	3	4	5	6
2575	743146.05	262749.52	картометрический метод	0.1	-
2576	743166.41	262834.11	картометрический метод	0.1	-
2577	743184.04	262897.27	картометрический метод	0.1	-
1582	743206.03	262982.14	картометрический метод	0.1	-
1581	743207.86	262989.45	картометрический метод	0.1	-
ЕЗРЗ-3 участок 36 (внутренний контур)					
4107	743171.00	262851.88	картометрический метод	0.1	-
4108	743170.78	262851.95	картометрический метод	0.1	-
4109	743158.93	262855.20	картометрический метод	0.1	-
4110	743157.34	262849.10	картометрический метод	0.1	-
4111	743159.26	262848.47	картометрический метод	0.1	-
4112	743156.20	262836.73	картометрический метод	0.1	-
4113	743166.23	262834.16	картометрический метод	0.1	-
4107	743171.00	262851.88	картометрический метод	0.1	-
ЕЗРЗ-3 участок 37					
2572	742646.72	262480.94	картометрический метод	0.1	-
2571	742631.93	262505.81	картометрический метод	0.1	-
2579	742326.25	262555.16	картометрический метод	0.1	-
2580	742213.78	262569.08	картометрический метод	0.1	-
2581	742352.86	262331.23	картометрический метод	0.1	-
2582	742634.72	262483.63	картометрический метод	0.1	-
2572	742646.72	262480.94	картометрический метод	0.1	-
ЕЗРЗ-3 участок 38					
2583	742760.64	262941.59	картометрический метод	0.1	-

1	2	3	4	5	6
2584	742800.85	263098.73	картометрический метод	0.1	-
2585	742560.27	263161.84	картометрический метод	0.1	-
2586	742519.71	263003.93	картометрический метод	0.1	-
2587	742445.95	263022.68	картометрический метод	0.1	-
2579	742326.25	262555.16	картометрический метод	0.1	-
2571	742631.93	262505.81	картометрический метод	0.1	-
2570	742799.38	262611.44	картометрический метод	0.1	-
2569	742875.67	262912.32	картометрический метод	0.1	-
2583	742760.64	262941.59	картометрический метод	0.1	-
ЕЗРЗ-3 участок 39					
2580	742213.78	262569.08	картометрический метод	0.1	-
2579	742326.25	262555.16	картометрический метод	0.1	-
2587	742445.95	263022.68	картометрический метод	0.1	-
2611	742226.68	263078.15	картометрический метод	0.1	-
2612	742220.32	263059.85	картометрический метод	0.1	-
2613	742163.70	262845.39	картометрический метод	0.1	-
2614	742137.85	262734.93	картометрический метод	0.1	-
2615	742166.21	262686.57	картометрический метод	0.1	-
2616	742149.40	262675.95	картометрический метод	0.1	-
2580	742213.78	262569.08	картометрический метод	0.1	-
ЕЗРЗ-3 участок 40					
2562	742290.60	261152.45	картометрический метод	0.1	-
2561	742367.14	261199.97	картометрический метод	0.1	-
2560	742368.20	261198.27	картометрический метод	0.1	-

1	2	3	4	5	6
1765	742455.84	261251.88	картометрический метод	0.1	-
1764	742454.49	261254.04	картометрический метод	0.1	-
1763	742440.91	261274.58	картометрический метод	0.1	-
1762	742421.75	261305.71	картометрический метод	0.1	-
1761	742439.36	261316.55	картометрический метод	0.1	-
1760	742450.15	261323.51	картометрический метод	0.1	-
1759	742417.76	261373.82	картометрический метод	0.1	-
1758	742417.64	261373.74	картометрический метод	0.1	-
1757	742375.75	261346.92	картометрический метод	0.1	-
593	742351.90	261384.60	картометрический метод	0.1	-
592	742203.89	261291.24	картометрический метод	0.1	-
2617	742242.24	261229.86	картометрический метод	0.1	-
2618	742255.11	261237.88	картометрический метод	0.1	-
2619	742264.64	261222.57	картометрический метод	0.1	-
2620	742251.61	261214.87	картометрический метод	0.1	-
2562	742290.60	261152.45	картометрический метод	0.1	-
ЕЗРЗ-3 участок 41					
2559	742338.01	261536.20	картометрический метод	0.1	-
2621	742278.92	261497.69	картометрический метод	0.1	-
2622	742266.04	261489.31	картометрический метод	0.1	-
2623	742264.73	261492.51	картометрический метод	0.1	-
2624	742263.14	261490.68	картометрический метод	0.1	-
2625	742236.35	261473.45	картометрический метод	0.1	-
2626	742235.32	261474.91	картометрический метод	0.1	-

1	2	3	4	5	6
2627	742062.53	261364.73	картометрический метод	0.1	-
2628	742060.13	261363.19	картометрический метод	0.1	-
2629	742053.77	261359.54	картометрический метод	0.1	-
2630	742050.08	261365.38	картометрический метод	0.1	-
2631	742046.69	261363.16	картометрический метод	0.1	-
2632	742046.19	261363.86	картометрический метод	0.1	-
2633	742042.36	261361.56	картометрический метод	0.1	-
2634	742045.96	261356.00	картометрический метод	0.1	-
2635	741998.33	261325.43	картометрический метод	0.1	-
2636	742005.86	261313.58	картометрический метод	0.1	-
2637	742009.60	261316.06	картометрический метод	0.1	-
584	742017.01	261304.01	картометрический метод	0.1	-
583	742031.37	261311.68	картометрический метод	0.1	-
582	742042.78	261318.86	картометрический метод	0.1	-
581	742055.08	261327.09	картометрический метод	0.1	-
580	742110.29	261362.42	картометрический метод	0.1	-
579	742139.42	261383.77	картометрический метод	0.1	-
578	742169.89	261403.24	картометрический метод	0.1	-
577	742204.24	261425.60	картометрический метод	0.1	-
576	742204.28	261425.63	картометрический метод	0.1	-
575	742224.96	261393.33	картометрический метод	0.1	-
574	742229.23	261386.37	картометрический метод	0.1	-
573	742236.23	261375.22	картометрический метод	0.1	-

1	2	3	4	5	6
572	742236.25	261375.19	картометрический метод	0.1	-
571	742236.36	261375.01	картометрический метод	0.1	-
570	742239.08	261376.73	картометрический метод	0.1	-
569	742242.07	261378.62	картометрический метод	0.1	-
568	742254.38	261386.41	картометрический метод	0.1	-
567	742255.63	261387.20	картометрический метод	0.1	-
566	742269.98	261396.27	картометрический метод	0.1	-
565	742270.66	261396.71	картометрический метод	0.1	-
564	742274.61	261399.20	картометрический метод	0.1	-
563	742287.14	261407.13	картометрический метод	0.1	-
562	742288.84	261408.21	картометрический метод	0.1	-
561	742289.5	261408.63	картометрический метод	0.1	-
560	742296.33	261412.95	картометрический метод	0.1	-
559	742297.21	261413.51	картометрический метод	0.1	-
558	742297.42	261413.64	картометрический метод	0.1	-
557	742299.03	261414.66	картометрический метод	0.1	-
556	742299.10	261414.70	картометрический метод	0.1	-
555	742300.76	261415.75	картометрический метод	0.1	-
554	742301.58	261416.27	картометрический метод	0.1	-
553	742301.69	261416.34	картометрический метод	0.1	-
552	742302.62	261416.93	картометрический метод	0.1	-
551	742308.92	261420.91	картометрический метод	0.1	-
550	742310.57	261421.96	картометрический метод	0.1	-

1	2	3	4	5	6
549	742316.33	261425.60	картометрический метод	0.1	-
548	742319.03	261427.30	картометрический метод	0.1	-
547	742320.57	261428.28	картометрический метод	0.1	-
546	742321.97	261429.17	картометрический метод	0.1	-
545	742322.00	261429.19	картометрический метод	0.1	-
544	742322.72	261429.64	картометрический метод	0.1	-
543	742324.40	261430.70	картометрический метод	0.1	-
542	742324.56	261430.81	картометрический метод	0.1	-
541	742326.31	261431.91	картометрический метод	0.1	-
540	742327.04	261432.37	картометрический метод	0.1	-
539	742327.95	261432.95	картометрический метод	0.1	-
538	742328.91	261433.56	картометрический метод	0.1	-
537	742329.89	261434.17	картометрический метод	0.1	-
536	742330.15	261434.34	картометрический метод	0.1	-
535	742331.86	261435.42	картометрический метод	0.1	-
534	742332.11	261435.58	картометрический метод	0.1	-
533	742333.64	261436.55	картометрический метод	0.1	-
532	742333.90	261436.71	картометрический метод	0.1	-
531	742335.45	261437.69	картометрический метод	0.1	-
530	742335.93	261438.00	картометрический метод	0.1	-
529	742337.98	261439.29	картометрический метод	0.1	-
528	742338.09	261439.36	картометрический метод	0.1	-
527	742340.57	261440.93	картометрический метод	0.1	-

1	2	3	4	5	6
526	742341.30	261441.39	картометрический метод	0.1	-
525	742341.57	261441.56	картометрический метод	0.1	-
524	742341.66	261441.62	картометрический метод	0.1	-
523	742341.70	261441.64	картометрический метод	0.1	-
522	742341.79	261441.70	картометрический метод	0.1	-
521	742341.81	261441.72	картометрический метод	0.1	-
520	742341.87	261441.76	картометрический метод	0.1	-
519	742343.24	261442.62	картометрический метод	0.1	-
518	742376.35	261464.17	картометрический метод	0.1	-
517	742378.83	261465.79	картометрический метод	0.1	-
516	742382.45	261468.14	картометрический метод	0.1	-
515	742369.10	261488.81	картометрический метод	0.1	-
514	742367.61	261491.13	картометрический метод	0.1	-
513	742367.60	261491.15	картометрический метод	0.1	-
512	742367.46	261491.36	картометрический метод	0.1	-
511	742367.19	261491.77	картометрический метод	0.1	-
510	742365.66	261494.09	картометрический метод	0.1	-
509	742363.06	261498.04	картометрический метод	0.1	-
508	742340.20	261532.73	картометрический метод	0.1	-
2559	742338.01	261536.20	картометрический метод	0.1	-
ЕЗРЗ-3 участок 42					
191	743383.95	262571.53	картометрический метод	0.1	-
190	743362.92	262604.05	картометрический метод	0.1	-
189	743362.93	262604.06	картометрический метод	0.1	-

1	2	3	4	5	6
188	743394.97	262624.45	картометрический метод	0.1	-
187	743452.99	262661.40	картометрический метод	0.1	-
186	743455.21	262667.15	картометрический метод	0.1	-
185	743456.15	262672.28	картометрический метод	0.1	-
184	743455.24	262678.00	картометрический метод	0.1	-
183	743450.37	262685.85	картометрический метод	0.1	-
1397	743202.32	262529.38	картометрический метод	0.1	-
1396	743209.05	262518.94	картометрический метод	0.1	-
1395	743212.00	262513.72	картометрический метод	0.1	-
1394	743213.76	262511.18	картометрический метод	0.1	-
1364	743236.21	262477.95	картометрический метод	0.1	-
191	743383.95	262571.53	картометрический метод	0.1	-
ЕЗРЗ-3 участок 43					
182	743449.76	262686.83	картометрический метод	0.1	-
181	743463.13	262700.21	картометрический метод	0.1	-
1910	743455.19	262712.55	картометрический метод	0.1	-
2638	743420.29	262690.54	картометрический метод	0.1	-
2639	743208.29	262556.80	картометрический метод	0.1	-
1417	743191.47	262546.20	картометрический метод	0.1	-
1397	743202.32	262529.38	картометрический метод	0.1	-
183	743450.37	262685.85	картометрический метод	0.1	-
182	743449.76	262686.83	картометрический метод	0.1	-
ЕЗРЗ-3 участок 44					
2639	743208.29	262556.80	картометрический метод	0.1	-

1	2	3	4	5	6
2638	743420.29	262690.54	картометрический метод	0.1	-
2640	743384.01	262750.24	картометрический метод	0.1	-
2641	743170.20	262615.42	картометрический метод	0.1	-
2639	743208.29	262556.80	картометрический метод	0.1	-
ЕЗРЗ-3 участок 45					
2641	743170.20	262615.42	картометрический метод	0.1	-
2640	743384.01	262750.24	картометрический метод	0.1	-
2642	743195.00	262807.12	картометрический метод	0.1	-
2643	743151.75	262643.83	картометрический метод	0.1	-
2641	743170.20	262615.42	картометрический метод	0.1	-
ЕЗРЗ-3 участок 46					
2642	743195.00	262807.12	картометрический метод	0.1	-
2640	743384.01	262750.24	картометрический метод	0.1	-
2644	743436.05	262903.56	картометрический метод	0.1	-
2645	743244.13	262952.80	картометрический метод	0.1	-
2646	743234.13	262954.89	картометрический метод	0.1	-
2642	743195.00	262807.12	картометрический метод	0.1	-
ЕЗРЗ-3 участок 47					
1592	743444.62	262928.80	картометрический метод	0.1	-
1591	743435.75	262931.97	картометрический метод	0.1	-
1590	743416.64	262936.93	картометрический метод	0.1	-
1589	743416.46	262936.10	картометрический метод	0.1	-
1588	743404.14	262939.93	картометрический метод	0.1	-
1587	743331.23	262959.76	картометрический метод	0.1	-

1	2	3	4	5	6
1586	743328.39	262951.14	картометрический метод	0.1	-
1585	743249.35	262972.15	картометрический метод	0.1	-
1584	743248.21	262972.38	картометрический метод	0.1	-
1583	743229.75	262976.23	картометрический метод	0.1	-
1582	743206.03	262982.14	картометрический метод	0.1	-
2577	743184.04	262897.27	картометрический метод	0.1	-
2576	743166.41	262834.11	картометрический метод	0.1	-
2575	743146.05	262749.52	картометрический метод	0.1	-
2574	743132.74	262696.15	картометрический метод	0.1	-
2573	743122.59	262656.50	картометрический метод	0.1	-
1422	743132.22	262639.00	картометрический метод	0.1	-
1421	743144.56	262616.56	картометрический метод	0.1	-
1420	743152.79	262602.52	картометрический метод	0.1	-
1419	743156.32	262600.07	картометрический метод	0.1	-
1418	743188.83	262550.29	картометрический метод	0.1	-
1417	743191.47	262546.20	картометрический метод	0.1	-
2639	743208.29	262556.80	картометрический метод	0.1	-
2641	743170.20	262615.42	картометрический метод	0.1	-
2643	743151.75	262643.83	картометрический метод	0.1	-
2642	743195.00	262807.12	картометрический метод	0.1	-
2646	743234.13	262954.89	картометрический метод	0.1	-
2645	743244.13	262952.80	картометрический метод	0.1	-
2644	743436.05	262903.56	картометрический метод	0.1	-

1	2	3	4	5	6
1592	743444.62	262928.80	картометрический метод	0.1	-
ЕЗР3-3 участок 48					
1910	743455.19	262712.55	картометрический метод	0.1	-
1909	743428.88	262753.37	картометрический метод	0.1	-
1908	743429.49	262756.38	картометрический метод	0.1	-
1907	743428.72	262757.51	картометрический метод	0.1	-
1906	743429.32	262759.57	картометрический метод	0.1	-
1905	743431.51	262762.96	картометрический метод	0.1	-
1904	743433.29	262764.02	картометрический метод	0.1	-
1903	743436.03	262764.52	картометрический метод	0.1	-
1902	743480.97	262792.09	картометрический метод	0.1	-
1901	743484.93	262791.54	картометрический метод	0.1	-
1900	743484.15	262793.01	картометрический метод	0.1	-
1899	743490.66	262798.82	картометрический метод	0.1	-
1898	743493.83	262807.54	картометрический метод	0.1	-
1897	743492.68	262808.73	картометрический метод	0.1	-
1896	743492.16	262809.92	картометрический метод	0.1	-
1895	743478.66	262825.15	картометрический метод	0.1	-
1894	743478.64	262829.39	картометрический метод	0.1	-
1893	743495.29	262861.09	картометрический метод	0.1	-
1892	743496.20	262865.72	картометрический метод	0.1	-
1891	743499.79	262880.43	картометрический метод	0.1	-
1890	743498.81	262880.20	картометрический метод	0.1	-
1889	743498.66	262884.95	картометрический метод	0.1	-

1	2	3	4	5	6
1594	743504.80	262909.25	картометрический метод	0.1	-
1593	743483.94	262914.73	картометрический метод	0.1	-
1592	743444.62	262928.80	картометрический метод	0.1	-
2644	743436.05	262903.56	картометрический метод	0.1	-
2640	743384.01	262750.24	картометрический метод	0.1	-
2638	743420.29	262690.54	картометрический метод	0.1	-
1910	743455.19	262712.55	картометрический метод	0.1	-
ЕЗРЗ-3 участок 49					
144	743718.25	262891.82	картометрический метод	0.1	-
143	743727.08	262925.06	картометрический метод	0.1	-
142	743748.72	263000.80	картометрический метод	0.1	-
141	743752.35	263013.51	картометрический метод	0.1	-
140	743752.38	263017.41	картометрический метод	0.1	-
2647	743729.78	263023.05	картометрический метод	0.1	-
2648	743730.44	263025.67	картометрический метод	0.1	-
2649	743717.29	263028.89	картометрический метод	0.1	-
2650	743718.01	263031.81	картометрический метод	0.1	-
2651	743688.92	263039.36	картометрический метод	0.1	-
2652	743688.25	263037.25	картометрический метод	0.1	-
4114	743690.34	263036.72	картометрический метод	0.1	-
4115	743687.06	263025.01	картометрический метод	0.1	-
4116	743668.03	263030.28	картометрический метод	0.1	-
4117	743671.07	263041.66	картометрический метод	0.1	-
2653	743550.44	263071.89	картометрический метод	0.1	-

1	2	3	4	5	6
1626	743540.40	263075.06	картометрический метод	0.1	-
1625	743466.74	263098.30	картометрический метод	0.1	-
1624	743446.48	263103.19	картометрический метод	0.1	-
1623	743420.82	263110.03	картометрический метод	0.1	-
1622	743398.03	263115.52	картометрический метод	0.1	-
1621	743396.96	263110.99	картометрический метод	0.1	-
1620	743334.14	263127.03	картометрический метод	0.1	-
1619	743335.36	263130.53	картометрический метод	0.1	-
1618	743291.35	263142.59	картометрический метод	0.1	-
1617	743285.62	263120.87	картометрический метод	0.1	-
1616	743264.55	263125.42	картометрический метод	0.1	-
1615	743260.05	263106.24	картометрический метод	0.1	-
1614	743276.40	263102.31	картометрический метод	0.1	-
1613	743305.61	263095.3	картометрический метод	0.1	-
1612	743295.45	263065.77	картометрический метод	0.1	-
1611	743293.15	263057.97	картометрический метод	0.1	-
1610	743286.34	263059.95	картометрический метод	0.1	-
1609	743281.04	263042.76	картометрический метод	0.1	-
1608	743281.94	263042.46	картометрический метод	0.1	-
1607	743277.39	263023.26	картометрический метод	0.1	-
1606	743271.12	262999.29	картометрический метод	0.1	-
1605	743270.23	262999.50	картометрический метод	0.1	-
1604	743269.22	262996.50	картометрический метод	0.1	-

1	2	3	4	5	6
1603	743286.39	262991.83	картометрический метод	0.1	-
1602	743291.15	263008.04	картометрический метод	0.1	-
1601	743294.53	263015.50	картометрический метод	0.1	-
1600	743337.17	263004.33	картометрический метод	0.1	-
1599	743370.36	262995.83	картометрический метод	0.1	-
1598	743365.19	262974.35	картометрический метод	0.1	-
1597	743474.11	262945.73	картометрический метод	0.1	-
1596	743494.47	262940.39	картометрический метод	0.1	-
1595	743512.06	262935.78	картометрический метод	0.1	-
1886	743588.52	262915.73	картометрический метод	0.1	-
1885	743591.80	262927.26	картометрический метод	0.1	-
1884	743698.82	262898.90	картометрический метод	0.1	-
1883	743697.96	262895.71	картометрический метод	0.1	-
1882	743706.7	262893.38	картометрический метод	0.1	-
144	743718.25	262891.82	картометрический метод	0.1	-
ЕЗРЗ-3 участок 50					
1549	742979.54	263073.49	картометрический метод	0.1	-
1548	742983.96	263072.24	картометрический метод	0.1	-
1547	742987.11	263071.67	картометрический метод	0.1	-
1546	742992.85	263069.61	картометрический метод	0.1	-
1545	743001.90	263067.49	картометрический метод	0.1	-
1544	743004.99	263066.32	картометрический метод	0.1	-
1543	743024.58	263061.34	картометрический метод	0.1	-
1542	743046.40	263055.09	картометрический метод	0.1	-

1	2	3	4	5	6
1541	743068.42	263049.53	картометрический метод	0.1	-
1540	743088.95	263043.98	картометрический метод	0.1	-
1539	743089.76	263047.08	картометрический метод	0.1	-
1538	743128.92	263037.42	картометрический метод	0.1	-
1537	743127.82	263033.58	картометрический метод	0.1	-
1536	743167.19	263023.67	картометрический метод	0.1	-
1535	743187.67	263018.41	картометрический метод	0.1	-
1534	743195.93	263016.03	картометрический метод	0.1	-
1533	743213.28	263011.21	картометрический метод	0.1	-
1532	743217.53	263025.93	картометрический метод	0.1	-
1531	743219.33	263031.70	картометрический метод	0.1	-
1530	743220.37	263036.26	картометрический метод	0.1	-
1529	743228.68	263067.39	картометрический метод	0.1	-
1528	743233.43	263086.14	картометрический метод	0.1	-
1527	743237.24	263100.64	картометрический метод	0.1	-
1526	743239.09	263109.12	картометрический метод	0.1	-
1525	743250.45	263152.71	картометрический метод	0.1	-
1524	743208.44	263163.05	картометрический метод	0.1	-
1523	743188.38	263168.52	картометрический метод	0.1	-
1522	743155.07	263176.49	картометрический метод	0.1	-
1521	743144.67	263178.98	картометрический метод	0.1	-
1520	743123.36	263184.87	картометрический метод	0.1	-
1519	743122.12	263180.19	картометрический метод	0.1	-

1	2	3	4	5	6
1518	743120.51	263174.60	картометрический метод	0.1	-
1517	743119.71	263173.80	картометрический метод	0.1	-
1516	743117.53	263164.20	картометрический метод	0.1	-
1515	743116.58	263163.21	картометрический метод	0.1	-
1514	743113.81	263152.15	картометрический метод	0.1	-
1513	743088.16	263158.76	картометрический метод	0.1	-
1511	743044.04	263174.76	картометрический метод	0.1	-
1510	743050.30	263202.69	картометрический метод	0.1	-
1509	743016.24	263212.08	картометрический метод	0.1	-
1508	743014.79	263212.46	картометрический метод	0.1	-
1549	742979.54	263073.49	картометрический метод	0.1	-
1549	742979.54	263073.49	картометрический метод	0.1	-
ЕЗРЗ-3 участок 51 (внешний контур)					
2585	742560.27	263161.84	картометрический метод	0.1	-
2584	742800.85	263098.73	картометрический метод	0.1	-
2583	742760.64	262941.59	картометрический метод	0.1	-
2569	742875.67	262912.32	картометрический метод	0.1	-
1507	742955.38	263227.46	картометрический метод	0.1	-
1506	742709.06	263288.21	картометрический метод	0.1	-
2654	742620.69	263310.64	картометрический метод	0.1	-
2655	742536.24	263331.76	картометрический метод	0.1	-
2656	742514.08	263334.09	картометрический метод	0.1	-
2657	742407.26	263360.78	картометрический метод	0.1	-
2658	742401.69	263362.88	картометрический метод	0.1	-

1	2	3	4	5	6
2659	742400.65	263341.18	картометрический метод	0.1	-
2660	742403.82	263313.88	картометрический метод	0.1	-
2661	742383.08	263279.37	картометрический метод	0.1	-
2662	742455.50	263218.24	картометрический метод	0.1	-
2663	742503.52	263201.36	картометрический метод	0.1	-
2664	742566.52	263185.22	картометрический метод	0.1	-
2585	742560.27	263161.84	картометрический метод	0.1	-
ЕЗРЗ-3 участок 51 (внутренний контур 1)					
4119	742897.50	263111.93	картометрический метод	0.1	-
4120	742873.50	263117.81	картометрический метод	0.1	-
4121	742869.31	263101.54	картометрический метод	0.1	-
4122	742893.35	263095.28	картометрический метод	0.1	-
4119	742897.50	263111.93	картометрический метод	0.1	-
ЕЗРЗ-3 участок 51 (внутренний контур 2)					
4123	742846.01	263086.76	картометрический метод	0.1	-
4124	742845.86	263086.19	картометрический метод	0.1	-
4125	742839.21	263060.68	картометрический метод	0.1	-
4126	742847.19	263058.86	картометрический метод	0.1	-
4127	742860.72	263055.73	картометрический метод	0.1	-
4128	742863.21	263066.24	картометрический метод	0.1	-
4129	742866.68	263080.76	картометрический метод	0.1	-
4130	742866.86	263081.38	картометрический метод	0.1	-
4123	742846.01	263086.76	картометрический метод	0.1	-
ЕЗРЗ-3 участок 51 (внутренний контур 3)					
4131	742642.00	263187.07	картометрический метод	0.1	-

1	2	3	4	5	6
4132	742636.29	263169.00	картометрический метод	0.1	-
4133	742634.86	263163.79	картометрический метод	0.1	-
4134	742648.41	263159.74	картометрический метод	0.1	-
4135	742650.47	263165.03	картометрический метод	0.1	-
4136	742655.58	263183.60	картометрический метод	0.1	-
4131	742642.00	263187.07	картометрический метод	0.1	-
ЕЗРЗ-3 участок 52 (внешний контур)					
2611	742226.68	263078.15	картометрический метод	0.1	-
2587	742445.95	263022.68	картометрический метод	0.1	-
2586	742519.71	263003.93	картометрический метод	0.1	-
2585	742560.27	263161.84	картометрический метод	0.1	-
2664	742566.52	263185.22	картометрический метод	0.1	-
2663	742503.52	263201.36	картометрический метод	0.1	-
2662	742455.50	263218.24	картометрический метод	0.1	-
2661	742383.08	263279.37	картометрический метод	0.1	-
2665	742314.41	263331.64	картометрический метод	0.1	-
2666	742304.03	263300.82	картометрический метод	0.1	-
2667	742299.91	263291.84	картометрический метод	0.1	-
2668	742252.93	263154.03	картометрический метод	0.1	-
2611	742226.68	263078.15	картометрический метод	0.1	-
ЕЗРЗ-3 участок 52 (внутренний контур 1)					
4137	742517.21	263173.33	картометрический метод	0.1	-
4138	742505.35	263176.37	картометрический метод	0.1	-
4139	742496.56	263178.78	картометрический метод	0.1	-

1	2	3	4	5	6
4140	742490.11	263152.54	картометрический метод	0.1	-
4141	742486.01	263136.39	картометрический метод	0.1	-
4142	742508.17	263130.18	картометрический метод	0.1	-
4143	742512.48	263146.49	картометрический метод	0.1	-
4144	742511.38	263149.63	картометрический метод	0.1	-
4137	742517.21	263173.33	картометрический метод	0.1	-
ЕЗРЗ-3 участок 52 (внутренний контур 2)					
4145	742484.80	263180.28	картометрический метод	0.1	-
4146	742384.86	263208.64	картометрический метод	0.1	-
4147	742373.25	263211.69	картометрический метод	0.1	-
4148	742355.12	263147.74	картометрический метод	0.1	-
4149	742390.51	263140.32	картометрический метод	0.1	-
4150	742384.66	263116.59	картометрический метод	0.1	-
4151	742379.24	263094.46	картометрический метод	0.1	-
4152	742389.57	263091.75	картометрический метод	0.1	-
4153	742410.68	263086.71	картометрический метод	0.1	-
4154	742413.14	263086.23	картометрический метод	0.1	-
4155	742426.62	263082.71	картометрический метод	0.1	-
4156	742439.72	263129.64	картометрический метод	0.1	-
4157	742469.25	263122.02	картометрический метод	0.1	-
4145	742484.80	263180.28	картометрический метод	0.1	-
ЕЗРЗ-3 участок 53 (внешний контур)					
1506	742709.06	263288.21	картометрический метод	0.1	-
1505	742713.94	263309.36	картометрический метод	0.1	-

1	2	3	4	5	6
1504	742730.08	263371.67	картометрический метод	0.1	-
1503	742729.10	263371.98	картометрический метод	0.1	-
1502	742740.11	263414.45	картометрический метод	0.1	-
1501	742708.21	263423.13	картометрический метод	0.1	-
1500	742709.58	263428.45	картометрический метод	0.1	-
1499	742639.81	263446.66	картометрический метод	0.1	-
1498	742634.49	263462.56	картометрический метод	0.1	-
1497	742637.34	263471.58	картометрический метод	0.1	-
1496	742648.89	263506.18	картометрический метод	0.1	-
1495	742648.84	263506.22	картометрический метод	0.1	-
1494	742647.64	263507.21	картометрический метод	0.1	-
1493	742650.20	263510.36	картометрический метод	0.1	-
1492	742651.58	263513.85	картометрический метод	0.1	-
1491	742653.43	263513.64	картометрический метод	0.1	-
1490	742683.43	263507.46	картометрический метод	0.1	-
1489	742725.37	263493.02	картометрический метод	0.1	-
1488	742730.15	263505.23	картометрический метод	0.1	-
1487	742737.72	263524.55	картометрический метод	0.1	-
1486	742742.34	263545.69	картометрический метод	0.1	-
1485	742904.61	263502.67	картометрический метод	0.1	-
1484	742909.94	263521.95	картометрический метод	0.1	-
1483	743044.15	263484.85	картометрический метод	0.1	-
1482	743031.70	263438.70	картометрический метод	0.1	-

1	2	3	4	5	6
1481	743024.02	263408.50	картометрический метод	0.1	-
1480	743018.13	263385.38	картометрический метод	0.1	-
1479	743002.88	263325.45	картометрический метод	0.1	-
1478	742989.46	263272.75	картометрический метод	0.1	-
1477	743018.96	263265.12	картометрический метод	0.1	-
1476	743037.84	263260.13	картометрический метод	0.1	-
1475	743043.02	263278.46	картометрический метод	0.1	-
1474	743061.97	263287.03	картометрический метод	0.1	-
1473	743079.23	263281.95	картометрический метод	0.1	-
1472	743085.70	263301.63	картометрический метод	0.1	-
1471	743095.32	263298.29	картометрический метод	0.1	-
1470	743102.21	263300.00	картометрический метод	0.1	-
1469	743107.87	263319.26	картометрический метод	0.1	-
1468	743101.23	263321.32	картометрический метод	0.1	-
1467	743098.15	263325.50	картометрический метод	0.1	-
1466	743068.72	263334.57	картометрический метод	0.1	-
1465	743070.76	263344.14	картометрический метод	0.1	-
1464	743071.08	263345.63	картометрический метод	0.1	-
1463	743077.86	263375.71	картометрический метод	0.1	-
1462	743079.56	263379.32	картометрический метод	0.1	-
1461	743082.59	263378.23	картометрический метод	0.1	-
1460	743086.72	263376.75	картометрический метод	0.1	-
1459	743089.87	263375.63	картометрический метод	0.1	-

1	2	3	4	5	6
1458	743105.00	263392.73	картометрический метод	0.1	-
1457	743112.32	263392.90	картометрический метод	0.1	-
1456	743124.91	263394.01	картометрический метод	0.1	-
1455	743137.78	263400.08	картометрический метод	0.1	-
2669	743155.25	263469.44	картометрический метод	0.1	-
2670	743146.38	263486.18	картометрический метод	0.1	-
2671	743122.90	263503.37	картометрический метод	0.1	-
2672	743081.24	263526.70	картометрический метод	0.1	-
2673	743048.14	263527.65	картометрический метод	0.1	-
2674	742895.98	263724.13	картометрический метод	0.1	-
2675	742877.31	263704.30	картометрический метод	0.1	-
2676	742868.93	263711.96	картометрический метод	0.1	-
2677	742851.87	263693.54	картометрический метод	0.1	-
2678	742832.64	263710.54	картометрический метод	0.1	-
2679	742821.81	263698.63	картометрический метод	0.1	-
2680	742735.72	263606.71	картометрический метод	0.1	-
2681	742721.93	263620.32	картометрический метод	0.1	-
2682	742562.09	263445.55	картометрический метод	0.1	-
2683	742545.17	263377.25	картометрический метод	0.1	-
2655	742536.24	263331.76	картометрический метод	0.1	-
2654	742620.69	263310.64	картометрический метод	0.1	-
1506	742709.06	263288.21	картометрический метод	0.1	-
ЕЗРЗ-3 участок 53 (внутренний контур)					
429	742648.30	263336.26	картометрический метод	0.1	-

1	2	3	4	5	6
430	742637.84	263339.03	картометрический метод	0.1	-
1887	742635.50	263329.55	картометрический метод	0.1	-
1888	742645.91	263326.85	картометрический метод	0.1	-
429	742648.30	263336.26	картометрический метод	0.1	-
ЕЗР3-3 участок 54					
2674	742895.98	263724.13	картометрический метод	0.1	-
2673	743048.14	263527.65	картометрический метод	0.1	-
2672	743081.24	263526.70	картометрический метод	0.1	-
2671	743122.90	263503.37	картометрический метод	0.1	-
2670	743146.38	263486.18	картометрический метод	0.1	-
2669	743155.25	263469.44	картометрический метод	0.1	-
1455	743137.78	263400.08	картометрический метод	0.1	-
1454	743186.30	263380.24	картометрический метод	0.1	-
1453	743235.19	263364.38	картометрический метод	0.1	-
1452	743237.28	263371.87	картометрический метод	0.1	-
1451	743253.89	263367.27	картометрический метод	0.1	-
1450	743256.72	263369.10	картометрический метод	0.1	-
1449	743275.00	263369.78	картометрический метод	0.1	-
1448	743277.14	263381.08	картометрический метод	0.1	-
1447	743311.82	263369.35	картометрический метод	0.1	-
2684	743321.39	263379.46	картометрический метод	0.1	-
2685	743337.57	263361.80	картометрический метод	0.1	-
2686	743364.56	263370.69	картометрический метод	0.1	-
2687	743375.26	263362.88	картометрический метод	0.1	-

1	2	3	4	5	6
2688	743425.08	263385.67	картометрический метод	0.1	-
2689	743460.07	263418.71	картометрический метод	0.1	-
2690	743493.13	263440.67	картометрический метод	0.1	-
2691	743520.62	263453.99	картометрический метод	0.1	-
2692	743527.43	263444.74	картометрический метод	0.1	-
2693	743538.21	263452.14	картометрический метод	0.1	-
2694	743550.62	263464.38	картометрический метод	0.1	-
2695	743571.08	263480.83	картометрический метод	0.1	-
2696	743602.18	263509.59	картометрический метод	0.1	-
2697	743619.27	263540.41	картометрический метод	0.1	-
2698	743627.19	263550.76	картометрический метод	0.1	-
2699	743632.99	263558.93	картометрический метод	0.1	-
2700	743642.08	263569.18	картометрический метод	0.1	-
2701	743649.49	263579.21	картометрический метод	0.1	-
2702	743467.79	263815.27	картометрический метод	0.1	-
2703	743597.07	263911.70	картометрический метод	0.1	-
2704	743723.85	264004.43	картометрический метод	0.1	-
2705	743655.61	264109.56	картометрический метод	0.1	-
2706	743449.82	264120.11	картометрический метод	0.1	-
2707	743416.31	264168.75	картометрический метод	0.1	-
2708	742934.88	263810.88	картометрический метод	0.1	-
2709	742953.87	263785.30	картометрический метод	0.1	-
2674	742895.98	263724.13	картометрический метод	0.1	-
ЕЗРЗ-3 участок 55					
2703	743597.07	263911.70	картометрический метод	0.1	-
2702	743467.79	263815.27	картометрический метод	0.1	-

1	2	3	4	5	6
2701	743649.49	263579.21	картометрический метод	0.1	-
2710	743654.50	263585.04	картометрический метод	0.1	-
2711	743679.46	263621.08	картометрический метод	0.1	-
2712	743686.94	263634.06	картометрический метод	0.1	-
2713	743693.67	263644.45	картометрический метод	0.1	-
2714	743697.76	263651.53	картометрический метод	0.1	-
2715	743692.32	263654.04	картометрический метод	0.1	-
2716	743693.50	263658.81	картометрический метод	0.1	-
2717	743700.88	263672.63	картометрический метод	0.1	-
2718	743703.98	263679.12	картометрический метод	0.1	-
2719	743709.48	263687.29	картометрический метод	0.1	-
2720	743712.31	263692.05	картометрический метод	0.1	-
2721	743714.93	263695.41	картометрический метод	0.1	-
2722	743731.19	263722.02	картометрический метод	0.1	-
2703	743597.07	263911.70	картометрический метод	0.1	-
ЕЗРЗ-3 участок 56 (внешний контур)					
118	743832.19	263301.67	картометрический метод	0.1	-
117	743820.89	263317.55	картометрический метод	0.1	-
116	743829.48	263324.24	картометрический метод	0.1	-
2701	743649.49	263579.21	картометрический метод	0.1	-
2700	743642.08	263569.18	картометрический метод	0.1	-
2699	743632.99	263558.93	картометрический метод	0.1	-
2698	743627.19	263550.76	картометрический метод	0.1	-
2697	743619.27	263540.41	картометрический метод	0.1	-

1	2	3	4	5	6
2696	743602.18	263509.59	картометрический метод	0.1	-
2695	743571.08	263480.83	картометрический метод	0.1	-
2694	743550.62	263464.38	картометрический метод	0.1	-
2693	743538.21	263452.14	картометрический метод	0.1	-
2692	743527.43	263444.74	картометрический метод	0.1	-
2691	743520.62	263453.99	картометрический метод	0.1	-
2690	743493.13	263440.67	картометрический метод	0.1	-
2689	743460.07	263418.71	картометрический метод	0.1	-
2688	743425.08	263385.67	картометрический метод	0.1	-
2687	743375.26	263362.88	картометрический метод	0.1	-
2686	743364.56	263370.69	картометрический метод	0.1	-
2685	743337.57	263361.80	картометрический метод	0.1	-
2684	743321.39	263379.46	картометрический метод	0.1	-
1447	743311.82	263369.35	картометрический метод	0.1	-
1682	743285.66	263280.15	картометрический метод	0.1	-
1681	743302.68	263275.30	картометрический метод	0.1	-
1680	743359.79	263258.62	картометрический метод	0.1	-
1679	743367.63	263284.59	картометрический метод	0.1	-
1678	743366.50	263284.88	картометрический метод	0.1	-
1677	743368.33	263289.95	картометрический метод	0.1	-
1676	743363.45	263291.63	картометрический метод	0.1	-
1675	743364.01	263293.23	картометрический метод	0.1	-
1674	743361.19	263294.16	картометрический метод	0.1	-

1	2	3	4	5	6
1673	743371.26	263302.62	картометрический метод	0.1	-
1672	743396.96	263295.92	картометрический метод	0.1	-
1671	743396.86	263295.22	картометрический метод	0.1	-
1670	743403.62	263287.94	картометрический метод	0.1	-
1669	743411.18	263286.82	картометрический метод	0.1	-
1668	743415.81	263285.42	картометрический метод	0.1	-
1667	743428.28	263283.41	картометрический метод	0.1	-
1666	743437.74	263283.86	картометрический метод	0.1	-
1665	743459.59	263285.35	картометрический метод	0.1	-
1664	743459.61	263282.09	картометрический метод	0.1	-
1663	743486.51	263279.35	картометрический метод	0.1	-
1662	743486.90	263282.59	картометрический метод	0.1	-
1661	743502.03	263283.82	картометрический метод	0.1	-
1660	743501.89	263267.58	картометрический метод	0.1	-
1659	743501.36	263251.67	картометрический метод	0.1	-
1658	743499.90	263243.90	картометрический метод	0.1	-
1657	743501.82	263243.36	картометрический метод	0.1	-
1134	743530.16	263241.61	картометрический метод	0.1	-
1133	743544.08	263243.75	картометрический метод	0.1	-
1132	743556.20	263247.25	картометрический метод	0.1	-
1131	743560.69	263232.64	картометрический метод	0.1	-
1130	743573.41	263228.59	картометрический метод	0.1	-
2723	743583.45	263231.09	картометрический метод	0.1	-

1	2	3	4	5	6
2724	743598.3	263236.18	картометрический метод	0.1	-
2725	743601.37	263236.47	картометрический метод	0.1	-
2726	743597.91	263253.10	картометрический метод	0.1	-
2727	743626.74	263254.05	картометрический метод	0.1	-
2728	743623.78	263265.43	картометрический метод	0.1	-
2729	743627.21	263264.74	картометрический метод	0.1	-
2730	743648.22	263270.61	картометрический метод	0.1	-
2731	743650.25	263266.40	картометрический метод	0.1	-
2732	743659.53	263268.54	картометрический метод	0.1	-
2733	743668.30	263272.37	картометрический метод	0.1	-
2734	743680.10	263242.65	картометрический метод	0.1	-
2735	743703.56	263206.76	картометрический метод	0.1	-
2736	743718.18	263215.31	картометрический метод	0.1	-
2737	743725.16	263220.64	картометрический метод	0.1	-
118	743832.19	263301.67	картометрический метод	0.1	-
118	743832.19	263301.67	картометрический метод	0.1	-
ЕЗРЗ-3 участок 56 (внутренний контур 1)					
4158	743808.15	263332.31	картометрический метод	0.1	-
4159	743790.02	263356.35	картометрический метод	0.1	-
4160	743768.88	263339.44	картометрический метод	0.1	-
4161	743779.48	263326.80	картометрический метод	0.1	-
4162	743788.27	263316.34	картометрический метод	0.1	-
4163	743797.48	263323.73	картометрический метод	0.1	-
4158	743808.15	263332.31	картометрический метод	0.1	-

1	2	3	4	5	6
ЕЗРЗ-3 участок 56 (внутренний контур 2)					
4164	743782.34	263289.35	картометрический метод	0.1	-
4165	743770.99	263304.24	картометрический метод	0.1	-
4166	743747.39	263285.82	картометрический метод	0.1	-
4167	743757.80	263270.96	картометрический метод	0.1	-
4164	743782.34	263289.35	картометрический метод	0.1	-
ЕЗРЗ-3 участок 57					
116	743829.48	263324.24	картометрический метод	0.1	-
115	743836.44	263329.67	картометрический метод	0.1	-
114	743850.87	263314.48	картометрический метод	0.1	-
113	743856.36	263306.95	картометрический метод	0.1	-
112	743859.23	263303.03	картометрический метод	0.1	-
111	743863.83	263296.94	картометрический метод	0.1	-
110	743871.49	263286.50	картометрический метод	0.1	-
109	743877.18	263278.50	картометрический метод	0.1	-
108	743878.75	263273.05	картометрический метод	0.1	-
107	743905.92	263293.08	картометрический метод	0.1	-
106	743910.90	263286.06	картометрический метод	0.1	-
105	743917.67	263291.60	картометрический метод	0.1	-
104	743913.93	263297.06	картометрический метод	0.1	-
103	743918.24	263300.96	картометрический метод	0.1	-
102	743922.68	263295.33	картометрический метод	0.1	-
101	743921.92	263294.63	картометрический метод	0.1	-
100	743923.42	263293.53	картометрический метод	0.1	-

1	2	3	4	5	6
99	743923.16	263287.53	картометрический метод	0.1	-
98	743922.15	263286.03	картометрический метод	0.1	-
97	743937.38	263276.49	картометрический метод	0.1	-
96	743950.83	263263.25	картометрический метод	0.1	-
95	743950.89	263263.19	картометрический метод	0.1	-
94	743956.33	263256.49	картометрический метод	0.1	-
93	743957.28	263255.32	картометрический метод	0.1	-
92	744043.77	263311.84	картометрический метод	0.1	-
91	744043.79	263311.85	картометрический метод	0.1	-
90	744043.80	263311.85	картометрический метод	0.1	-
89	744042.96	263313.08	картометрический метод	0.1	-
88	744035.80	263323.44	картометрический метод	0.1	-
87	744031.28	263329.68	картометрический метод	0.1	-
86	744022.9	263341.25	картометрический метод	0.1	-
85	744014.95	263352.76	картометрический метод	0.1	-
84	744002.79	263370.37	картометрический метод	0.1	-
83	743995.14	263364.78	картометрический метод	0.1	-
82	743988.86	263373.78	картометрический метод	0.1	-
81	743975.13	263387.29	картометрический метод	0.1	-
80	743973.73	263389.64	картометрический метод	0.1	-
79	743965.32	263400.57	картометрический метод	0.1	-
78	743994.10	263421.05	картометрический метод	0.1	-
2738	743881.42	263508.92	картометрический метод	0.1	-

1	2	3	4	5	6
2722	743731.19	263722.02	картометрический метод	0.1	-
2721	743714.93	263695.41	картометрический метод	0.1	-
2720	743712.31	263692.05	картометрический метод	0.1	-
2719	743709.48	263687.29	картометрический метод	0.1	-
2718	743703.98	263679.12	картометрический метод	0.1	-
2717	743700.88	263672.63	картометрический метод	0.1	-
2716	743693.5	263658.81	картометрический метод	0.1	-
2715	743692.32	263654.04	картометрический метод	0.1	-
2714	743697.76	263651.53	картометрический метод	0.1	-
2713	743693.67	263644.45	картометрический метод	0.1	-
2712	743686.94	263634.06	картометрический метод	0.1	-
2711	743679.46	263621.08	картометрический метод	0.1	-
2710	743654.5	263585.04	картометрический метод	0.1	-
2701	743649.49	263579.21	картометрический метод	0.1	-
116	743829.48	263324.24	картометрический метод	0.1	-
ЕЗРЗ-3 участок 58					
2738	743630.56	263161.12	картометрический метод	0.1	-
2739	743714.81	263137.59	картометрический метод	0.1	-
2740	743724.47	263152.41	картометрический метод	0.1	-
2735	743703.56	263206.76	картометрический метод	0.1	-
2734	743680.10	263242.65	картометрический метод	0.1	-
2733	743668.30	263272.37	картометрический метод	0.1	-
2732	743659.53	263268.54	картометрический метод	0.1	-
2731	743650.25	263266.40	картометрический метод	0.1	-

1	2	3	4	5	6
2730	743648.22	263270.61	картометрический метод	0.1	-
2729	743627.21	263264.74	картометрический метод	0.1	-
2728	743623.78	263265.43	картометрический метод	0.1	-
2727	743626.74	263254.05	картометрический метод	0.1	-
2726	743597.91	263253.10	картометрический метод	0.1	-
2725	743601.37	263236.47	картометрический метод	0.1	-
2724	743598.30	263236.18	картометрический метод	0.1	-
2723	743583.45	263231.09	картометрический метод	0.1	-
1130	743573.41	263228.59	картометрический метод	0.1	-
1129	743577.81	263213.04	картометрический метод	0.1	-
1128	743580.89	263201.83	картометрический метод	0.1	-
1127	743582.82	263193.99	картометрический метод	0.1	-
1145	743576.55	263173.62	картометрический метод	0.1	-
1655	743607.52	263165.21	картометрический метод	0.1	-
1654	743608.47	263164.89	картометрический метод	0.1	-
1653	743619.01	263161.43	картометрический метод	0.1	-
1652	743629.55	263158.04	картометрический метод	0.1	-
2738	743630.56	263161.12	картометрический метод	0.1	-
ЕЗРЗ-3 участок 59					
2740	743724.47	263152.41	картометрический метод	0.1	-
2739	743714.81	263137.59	картометрический метод	0.1	-
2738	743630.56	263161.12	картометрический метод	0.1	-
1652	743629.55	263158.04	картометрический метод	0.1	-
1651	743617.45	263121.16	картометрический метод	0.1	-

1	2	3	4	5	6
1650	743618.73	263118.94	картометрический метод	0.1	-
1649	743618.73	263118.93	картометрический метод	0.1	-
1648	743617.24	263119.26	картометрический метод	0.1	-
1647	743616.74	263117.96	картометрический метод	0.1	-
1646	743612.49	263119.17	картометрический метод	0.1	-
1645	743612.80	263120.17	картометрический метод	0.1	-
1644	743608.20	263121.48	картометрический метод	0.1	-
1643	743603.45	263122.39	картометрический метод	0.1	-
1642	743603.38	263122.16	картометрический метод	0.1	-
1641	743601.65	263122.63	картометрический метод	0.1	-
1640	743596.79	263124.08	картометрический метод	0.1	-
1639	743595.88	263124.40	картометрический метод	0.1	-
1638	743595.96	263124.71	картометрический метод	0.1	-
1637	743592.56	263125.72	картометрический метод	0.1	-
1636	743583.57	263128.55	картометрический метод	0.1	-
1635	743569.38	263132.79	картометрический метод	0.1	-
1634	743567.99	263133.19	картометрический метод	0.1	-
1633	743559.79	263135.61	картометрический метод	0.1	-
1632	743558.45	263135.97	картометрический метод	0.1	-
1631	743555.59	263136.72	картометрический метод	0.1	-
1630	743549.78	263118.78	картометрический метод	0.1	-
1629	743544.20	263101.55	картометрический метод	0.1	-
1628	743547.59	263099.15	картометрический метод	0.1	-

1	2	3	4	5	6
1627	743547.29	263098.05	картометрический метод	0.1	-
1626	743540.40	263075.06	картометрический метод	0.1	-
2653	743550.44	263071.89	картометрический метод	0.1	-
4117	743671.07	263041.66	картометрический метод	0.1	-
2652	743688.25	263037.25	картометрический метод	0.1	-
2651	743688.92	263039.36	картометрический метод	0.1	-
2650	743718.01	263031.81	картометрический метод	0.1	-
2649	743717.29	263028.89	картометрический метод	0.1	-
2648	743730.44	263025.67	картометрический метод	0.1	-
2647	743729.78	263023.05	картометрический метод	0.1	-
140	743752.38	263017.41	картометрический метод	0.1	-
139	743752.54	263044.99	картометрический метод	0.1	-
138	743774.45	263120.93	картометрический метод	0.1	-
137	743774.19	263136.80	картометрический метод	0.1	-
2740	743724.47	263152.41	картометрический метод	0.1	-
ЕЗРЗ-3 участок 60					
1833	744512.51	263450.82	картометрический метод	0.1	-
1832	744461.80	263522.08	картометрический метод	0.1	-
1831	744438.28	263519.18	картометрический метод	0.1	-
1830	744425.65	263546.95	картометрический метод	0.1	-
1829	744434.39	263565.15	картометрический метод	0.1	-
1828	744406.99	263604.18	картометрический метод	0.1	-
1827	744379.58	263643.21	картометрический метод	0.1	-
1826	744344.68	263744.28	картометрический метод	0.1	-

1	2	3	4	5	6
2741	744342.76	263749.84	картометрический метод	0.1	-
2742	744336.31	263791.38	картометрический метод	0.1	-
2743	744264.46	264142.20	картометрический метод	0.1	-
2744	744243.25	264188.00	картометрический метод	0.1	-
2745	744231.06	264229.53	картометрический метод	0.1	-
2746	744224.34	264259.23	картометрический метод	0.1	-
2747	744161.24	264209.21	картометрический метод	0.1	-
2748	743929.71	264095.97	картометрический метод	0.1	-
2749	743919.37	263956.10	картометрический метод	0.1	-
2750	743923.06	263787.78	картометрический метод	0.1	-
2751	743940.73	263690.40	картометрический метод	0.1	-
2752	743987.61	263550.91	картометрический метод	0.1	-
2753	744015.28	263531.19	картометрический метод	0.1	-
2754	744015.13	263530.96	картометрический метод	0.1	-
2755	744030.83	263520.32	картометрический метод	0.1	-
2756	744027.16	263514.87	картометрический метод	0.1	-
2757	744042.58	263503.62	картометрический метод	0.1	-
2758	744046.40	263508.98	картометрический метод	0.1	-
2759	744146.85	263437.32	картометрический метод	0.1	-
2760	744173.34	263418.43	картометрический метод	0.1	-
68	744186.71	263408.15	картометрический метод	0.1	-
67	744208.48	263388.19	картометрический метод	0.1	-
2761	744234.35	263370.26	картометрический метод	0.1	-

1	2	3	4	5	6
2762	744235.02	263369.10	картометрический метод	0.1	-
2763	744246.92	263362.19	картометрический метод	0.1	-
2764	744257.23	263359.54	картометрический метод	0.1	-
2765	744272.30	263356.07	картометрический метод	0.1	-
2766	744325.05	263350.01	картометрический метод	0.1	-
2767	744352.73	263351.77	картометрический метод	0.1	-
2768	744405.89	263378.65	картометрический метод	0.1	-
2769	744464.59	263416.31	картометрический метод	0.1	-
1833	744512.51	263450.82	картометрический метод	0.1	-
ЕЗРЗ-3 участок 61					
2770	744422.87	264361.26	картометрический метод	0.1	-
2746	744224.34	264259.23	картометрический метод	0.1	-
2745	744231.06	264229.53	картометрический метод	0.1	-
2744	744243.25	264188.00	картометрический метод	0.1	-
2743	744264.46	264142.20	картометрический метод	0.1	-
2742	744336.31	263791.38	картометрический метод	0.1	-
2741	744342.76	263749.84	картометрический метод	0.1	-
1826	744344.68	263744.28	картометрический метод	0.1	-
1825	744346.77	263745.33	картометрический метод	0.1	-
1824	744387.22	263765.46	картометрический метод	0.1	-
1823	744385.59	263768.70	картометрический метод	0.1	-
1822	744418.65	263785.31	картометрический метод	0.1	-
1821	744419.86	263782.91	картометрический метод	0.1	-
1820	744507.76	263830.12	картометрический метод	0.1	-

1	2	3	4	5	6
1819	744505.87	263833.92	картометрический метод	0.1	-
1818	744540.98	263852.15	картометрический метод	0.1	-
1817	744542.78	263848.69	картометрический метод	0.1	-
1816	744624.92	263892.40	картометрический метод	0.1	-
1815	744624.3	263893.47	картометрический метод	0.1	-
1814	744636.44	263900.45	картометрический метод	0.1	-
1813	744637.19	263899.12	картометрический метод	0.1	-
1812	744663.71	263913.79	картометрический метод	0.1	-
2770	744422.87	264361.26	картометрический метод	0.1	-
ЕЗРЗ-3 участок 62					
1851	745067.18	263108.08	картометрический метод	0.1	-
1850	745029.86	263167.44	картометрический метод	0.1	-
1849	744943.36	263311.20	картометрический метод	0.1	-
1848	744875.70	263269.54	картометрический метод	0.1	-
1847	744877.25	263266.90	картометрический метод	0.1	-
1846	744832.93	263239.95	картометрический метод	0.1	-
1845	744825.26	263235.29	картометрический метод	0.1	-
1844	744824.53	263234.33	картометрический метод	0.1	-
1843	744808.32	263212.96	картометрический метод	0.1	-
1842	744875.27	263102.35	картометрический метод	0.1	-
1841	744866.88	263071.16	картометрический метод	0.1	-
1840	744850.45	263066.33	картометрический метод	0.1	-
4355	745015.09	263007.62	картометрический метод	0.1	-
4356	745016.73	263007.17	картометрический метод	0.1	-

1	2	3	4	5	6
4357	745038.58	263072.93	картометрический метод	0.1	-
4358	745047.84	263089.64	картометрический метод	0.1	-
1851	745067.18	263108.08	картометрический метод	0.1	-
ЕЗРЗ-3 участок 63 (внешний контур)					
2770	744422.87	264361.26	картометрический метод	0.1	-
1812	744663.71	263913.79	картометрический метод	0.1	-
1811	744672.67	263897.3	картометрический метод	0.1	-
1810	744711.97	263825.59	картометрический метод	0.1	-
1809	744716.69	263816.77	картометрический метод	0.1	-
1808	744722.87	263805.47	картометрический метод	0.1	-
1807	744725.91	263799.48	картометрический метод	0.1	-
1806	744730.29	263790.68	картометрический метод	0.1	-
1805	744750.8	263752.33	картометрический метод	0.1	-
1804	744752.91	263751.35	картометрический метод	0.1	-
1803	744759.29	263748.39	картометрический метод	0.1	-
1802	744764.41	263746.02	картометрический метод	0.1	-
1801	744875.98	263805.69	картометрический метод	0.1	-
2771	744899.09	263819.08	картометрический метод	0.1	-
2772	745055.88	263902.72	картометрический метод	0.1	-
2773	745314.17	264040.5	картометрический метод	0.1	-
2774	745312.72	264043.4	картометрический метод	0.1	-
2775	745326.94	264051.1	картометрический метод	0.1	-
2776	745367.28	264068.83	картометрический метод	0.1	-
2777	745479.66	264128.78	картометрический метод	0.1	-

1	2	3	4	5	6
2778	745480.74	264129.36	картометрический метод	0.1	-
2779	745594.17	264189.88	картометрический метод	0.1	-
2780	745638.14	264213.34	картометрический метод	0.1	-
2781	745640.75	264214.73	картометрический метод	0.1	-
2782	745633.16	264229.58	картометрический метод	0.1	-
2783	745629.25	264236.59	картометрический метод	0.1	-
2784	745653.49	264248.93	картометрический метод	0.1	-
2785	745653.39	264249.19	картометрический метод	0.1	-
2786	745612.82	264347.32	картометрический метод	0.1	-
2787	745556.93	264450.57	картометрический метод	0.1	-
2788	745440.52	264660.56	картометрический метод	0.1	-
2789	745376.89	264776.92	картометрический метод	0.1	-
2790	745343.07	264757.16	картометрический метод	0.1	-
2791	745329.51	264783.06	картометрический метод	0.1	-
2792	745345.19	264791.96	картометрический метод	0.1	-
2793	745333.12	264794.52	картометрический метод	0.1	-
2794	745320.78	264788.29	картометрический метод	0.1	-
2795	745310.53	264808.52	картометрический метод	0.1	-
1878	745182.94	264745.63	картометрический метод	0.1	-
1877	745215.49	264686.68	картометрический метод	0.1	-
1876	745215.7	264686.22	картометрический метод	0.1	-
1875	745211.01	264683.93	картометрический метод	0.1	-
1874	745270.79	264568.43	картометрический метод	0.1	-

1	2	3	4	5	6
1873	745286.98	264537.1	картометрический метод	0.1	-
1872	745284.91	264536	картометрический метод	0.1	-
1871	745290.2	264525.67	картометрический метод	0.1	-
1870	745106.17	264431.43	картометрический метод	0.1	-
1869	745080.14	264484.28	картометрический метод	0.1	-
1868	745090.1	264488.98	картометрический метод	0.1	-
1867	745092.44	264484.01	картометрический метод	0.1	-
1866	745096.54	264485.95	картометрический метод	0.1	-
1865	745041.07	264595.17	картометрический метод	0.1	-
1864	745027.73	264588.67	картометрический метод	0.1	-
1863	744995.84	264653.42	картометрический метод	0.1	-
2796	744887.26	264599.91	картометрический метод	0.1	-
2770	744422.87	264361.26	картометрический метод	0.1	-
ЕЗРЗ-3 участок 63 (внутренний контур 1)					
4168	745495.61	264187.25	картометрический метод	0.1	-
4169	745491.60	264195.05	картометрический метод	0.1	-
4170	745480.66	264189.44	картометрический метод	0.1	-
4171	745484.68	264181.63	картометрический метод	0.1	-
4168	745495.61	264187.25	картометрический метод	0.1	-
ЕЗРЗ-3 участок 63 (внутренний контур 2)					
4172	745368.79	264351.42	картометрический метод	0.1	-
4173	745364.78	264359.22	картометрический метод	0.1	-
4174	745353.84	264353.61	картометрический метод	0.1	-
4175	745357.86	264345.80	картометрический метод	0.1	-

1	2	3	4	5	6
4172	745368.79	264351.42	картометрический метод	0.1	-
ЕЗРЗ-3 участок 63 (внутренний контур 3)					
4176	744802.60	264226.28	картометрический метод	0.1	-
4177	744782.87	264263.21	картометрический метод	0.1	-
4178	744780.88	264262.12	картометрический метод	0.1	-
4179	744780.47	264262.87	картометрический метод	0.1	-
4180	744717.08	264228.97	картометрический метод	0.1	-
4181	744716.37	264230.29	картометрический метод	0.1	-
4182	744684.03	264213.08	картометрический метод	0.1	-
4183	744705.24	264173.54	картометрический метод	0.1	-
4184	744706.56	264174.27	картометрический метод	0.1	-
4185	744737.45	264191.28	картометрический метод	0.1	-
4186	744740.87	264184.73	картометрический метод	0.1	-
4187	744745.31	264187.21	картометрический метод	0.1	-
4188	744756.35	264193.41	картометрический метод	0.1	-
4189	744768.59	264200.19	картометрический метод	0.1	-
4190	744767.00	264203.21	картометрический метод	0.1	-
4191	744802.05	264222.44	картометрический метод	0.1	-
4176	744802.60	264226.28	картометрический метод	0.1	-
ЕЗРЗ-3 участок 63 (внутренний контур 4)					
4336	744860.80	264025.72	картометрический метод	0.1	-
4192	744860.54	264026.17	картометрический метод	0.1	-
4193	744851.90	264041.14	картометрический метод	0.1	-
4194	744820.84	264062.24	картометрический метод	0.1	-

1	2	3	4	5	6
4195	744812.34	264064.50	картометрический метод	0.1	-
4196	744798.52	264061.74	картометрический метод	0.1	-
4197	744784.15	264054.32	картометрический метод	0.1	-
4198	744783.61	264055.28	картометрический метод	0.1	-
4199	744774.54	264050.34	картометрический метод	0.1	-
4200	744804.01	263995.50	картометрический метод	0.1	-
4336	744860.80	264025.72	картометрический метод	0.1	-
ЕЗРЗ-3 участок 64 (внешний контур)					
2795	745310.53	264808.52	картометрический метод	0.1	-
2794	745320.78	264788.29	картометрический метод	0.1	-
2793	745333.12	264794.52	картометрический метод	0.1	-
2792	745345.19	264791.96	картометрический метод	0.1	-
2791	745329.51	264783.06	картометрический метод	0.1	-
2790	745343.07	264757.16	картометрический метод	0.1	-
2789	745376.89	264776.92	картометрический метод	0.1	-
2788	745440.52	264660.56	картометрический метод	0.1	-
2787	745556.93	264450.57	картометрический метод	0.1	-
2786	745612.82	264347.32	картометрический метод	0.1	-
2785	745653.39	264249.19	картометрический метод	0.1	-
2784	745653.49	264248.93	картометрический метод	0.1	-
2783	745629.25	264236.59	картометрический метод	0.1	-
2782	745633.16	264229.58	картометрический метод	0.1	-
2781	745640.75	264214.73	картометрический метод	0.1	-
2780	745638.14	264213.34	картометрический метод	0.1	-

1	2	3	4	5	6
2779	745594.17	264189.88	картометрический метод	0.1	-
2778	745480.74	264129.36	картометрический метод	0.1	-
2777	745479.66	264128.78	картометрический метод	0.1	-
2776	745367.28	264068.83	картометрический метод	0.1	-
2775	745326.94	264051.10	картометрический метод	0.1	-
2774	745312.72	264043.40	картометрический метод	0.1	-
2773	745314.17	264040.50	картометрический метод	0.1	-
2772	745055.88	263902.72	картометрический метод	0.1	-
2771	744899.09	263819.08	картометрический метод	0.1	-
1801	744875.98	263805.69	картометрический метод	0.1	-
1800	744877.35	263803.00	картометрический метод	0.1	-
1799	744906.60	263758.37	картометрический метод	0.1	-
1798	744912.57	263747.00	картометрический метод	0.1	-
1797	744915.69	263748.73	картометрический метод	0.1	-
1796	744965.73	263654.70	картометрический метод	0.1	-
1795	744973.63	263649.62	картометрический метод	0.1	-
1794	745018.98	263565.14	картометрический метод	0.1	-
1793	745022.39	263562.56	картометрический метод	0.1	-
1792	745024.44	263558.50	картометрический метод	0.1	-
1791	745023.50	263554.91	картометрический метод	0.1	-
1790	745046.72	263510.42	картометрический метод	0.1	-
1789	745043.78	263508.68	картометрический метод	0.1	-
1788	745056.80	263484.56	картометрический метод	0.1	-

1	2	3	4	5	6
1787	745061.72	263475.14	картометрический метод	0.1	-
1786	745087.72	263426.56	картометрический метод	0.1	-
1785	745093.14	263416.21	картометрический метод	0.1	-
1784	745095.77	263411.58	картометрический метод	0.1	-
1783	745102.53	263384.57	картометрический метод	0.1	-
1782	745109.03	263372.32	картометрический метод	0.1	-
1781	745142.49	263285.33	картометрический метод	0.1	-
1780	745146.12	263277.68	картометрический метод	0.1	-
1779	745162.52	263258.78	картометрический метод	0.1	-
2796	745281.04	263342.22	картометрический метод	0.1	-
2797	745293.55	263325.80	картометрический метод	0.1	-
2798	745296.79	263321.93	картометрический метод	0.1	-
2799	745298.58	263320.29	картометрический метод	0.1	-
2800	745302.52	263315.37	картометрический метод	0.1	-
2801	745311.96	263324.78	картометрический метод	0.1	-
2802	745315.17	263325.91	картометрический метод	0.1	-
2803	745318.35	263321.44	картометрический метод	0.1	-
2804	745329.41	263330.54	картометрический метод	0.1	-
2805	745333.22	263337.83	картометрический метод	0.1	-
2806	745331.19	263340.03	картометрический метод	0.1	-
2807	745334.18	263342.20	картометрический метод	0.1	-
2808	745342.05	263351.27	картометрический метод	0.1	-
2809	745338.14	263356.87	картометрический метод	0.1	-

1	2	3	4	5	6
2810	745324.40	263347.30	картометрический метод	0.1	-
2811	745306.96	263371.63	картометрический метод	0.1	-
2812	745286.55	263419.62	картометрический метод	0.1	-
2813	745270.63	263445.05	картометрический метод	0.1	-
2814	745277.21	263449.65	картометрический метод	0.1	-
2815	745250.90	263492.62	картометрический метод	0.1	-
2816	745278.94	263508.49	картометрический метод	0.1	-
2817	745279.74	263521.19	картометрический метод	0.1	-
2818	745287.80	263525.88	картометрический метод	0.1	-
2819	745306.45	263547.32	картометрический метод	0.1	-
2820	745279.21	263595.54	картометрический метод	0.1	-
2821	745369.43	263649.78	картометрический метод	0.1	-
2822	745488.55	263723.25	картометрический метод	0.1	-
2823	745556.13	263781.06	картометрический метод	0.1	-
2824	745657.04	263877.85	картометрический метод	0.1	-
2825	745690.39	263897.60	картометрический метод	0.1	-
2826	745688.49	263900.95	картометрический метод	0.1	-
2827	745695.41	263905.06	картометрический метод	0.1	-
2828	745656.95	263968.70	картометрический метод	0.1	-
2829	745724.60	264009.78	картометрический метод	0.1	-
2830	745712.57	264030.19	картометрический метод	0.1	-
2831	745762.67	264066.44	картометрический метод	0.1	-
4201	745761.08	264084.85	картометрический метод	0.1	-

1	2	3	4	5	6
4202	745756.71	264128.28	картометрический метод	0.1	-
4203	745756.04	264137.21	картометрический метод	0.1	-
4204	745749.45	264204.44	картометрический метод	0.1	-
4205	745743.40	264301.09	картометрический метод	0.1	-
4206	745746.33	264302.67	картометрический метод	0.1	-
4207	745864.35	264313.33	картометрический метод	0.1	-
2842	745944.62	264326.97	картометрический метод	0.1	-
2843	745939.09	264357.04	картометрический метод	0.1	-
2339	745971.22	264361.96	картометрический метод	0.1	-
2338	745965.69	264388.07	картометрический метод	0.1	-
2337	745961.86	264412.38	картометрический метод	0.1	-
2336	745958.98	264422.39	картометрический метод	0.1	-
2335	745957.49	264425.59	картометрический метод	0.1	-
2334	745901.68	264482.68	картометрический метод	0.1	-
2333	745895.82	264485.86	картометрический метод	0.1	-
2332	745890.96	264515.05	картометрический метод	0.1	-
2331	745904.04	264515.76	картометрический метод	0.1	-
2330	745905.43	264504.73	картометрический метод	0.1	-
2329	745972.92	264517.02	картометрический метод	0.1	-
2855	745955.48	264607.36	картометрический метод	0.1	-
2856	745954.96	264611.30	картометрический метод	0.1	-
2857	745963.79	264612.29	картометрический метод	0.1	-
2858	745958.66	264846.97	картометрический метод	0.1	-

1	2	3	4	5	6
2859	745974.55	264864.21	картометрический метод	0.1	-
2860	745963.03	264953.36	картометрический метод	0.1	-
2861	745886.09	264917.99	картометрический метод	0.1	-
2862	745818.17	264889.43	картометрический метод	0.1	-
2863	745817.09	264901.37	картометрический метод	0.1	-
2864	745821.62	264947.76	картометрический метод	0.1	-
2865	745825.97	264966.35	картометрический метод	0.1	-
2866	745793.98	264970.43	картометрический метод	0.1	-
2867	745785.15	264961.60	картометрический метод	0.1	-
2868	745773.76	264956.20	картометрический метод	0.1	-
2869	745771.31	264953.28	картометрический метод	0.1	-
2870	745769.57	264950.26	картометрический метод	0.1	-
2871	745706.58	264841.83	картометрический метод	0.1	-
2872	745699.87	264829.75	картометрический метод	0.1	-
2873	745679.89	264793.76	картометрический метод	0.1	-
2874	745672.18	264792.34	картометрический метод	0.1	-
2875	745655.59	264762.07	картометрический метод	0.1	-
2876	745645.12	264741.79	картометрический метод	0.1	-
2877	745647.02	264729.78	картометрический метод	0.1	-
2878	745597.12	264825.44	картометрический метод	0.1	-
2879	745549.98	264907.49	картометрический метод	0.1	-
2880	745521.23	264912.37	картометрический метод	0.1	-
2795	745310.53	264808.52	картометрический метод	0.1	-
ЕЗРЗ-3 участок 64 (внутренний контур 1)					
4208	745385.75	264015.32	картометрический метод	0.1	-
4209	745377.13	264010.73	картометрический метод	0.1	-

1	2	3	4	5	6
4210	745385.52	263995.17	картометрический метод	0.1	-
4211	745394.23	263999.86	картометрический метод	0.1	-
4208	745385.75	264015.32	картометрический метод	0.1	-
ЕЗРЗ-3 участок 64 (внутренний контур 2)					
4212	745956.50	264941.69	картометрический метод	0.1	-
4213	745889.32	264910.67	картометрический метод	0.1	-
4214	745821.74	264882.16	картометрический метод	0.1	-
4215	745828.80	264831.24	картометрический метод	0.1	-
4216	745857.61	264834.76	картометрический метод	0.1	-
4217	745888.20	264839.75	картометрический метод	0.1	-
4218	745954.66	264854.10	картометрический метод	0.1	-
4219	745966.39	264866.46	картометрический метод	0.1	-
4212	745956.50	264941.69	картометрический метод	0.1	-
ЕЗРЗ-3 участок 65					
2358	746293.64	264388.24	картометрический метод	0.1	-
2357	746266.99	264383.70	картометрический метод	0.1	-
2356	746190.15	264392.51	картометрический метод	0.1	-
2355	746198.92	264372.27	картометрический метод	0.1	-
2354	746217.25	264269.93	картометрический метод	0.1	-
2353	746191.29	264265.01	картометрический метод	0.1	-
2352	746189.06	264278.09	картометрический метод	0.1	-
2351	746195.67	264279.38	картометрический метод	0.1	-
2350	746187.61	264317.93	картометрический метод	0.1	-
2349	746121.17	264301.89	картометрический метод	0.1	-

1	2	3	4	5	6
2348	746111.1	264293.67	картометрический метод	0.1	-
2347	746115.97	264267.18	картометрический метод	0.1	-
2346	746078.08	264261.63	картометрический метод	0.1	-
2345	746067.32	264319.32	картометрический метод	0.1	-
2344	746070.85	264319.86	картометрический метод	0.1	-
2343	746068.33	264343.66	картометрический метод	0.1	-
2342	746071.28	264344.09	картометрический метод	0.1	-
2341	746070.48	264349.02	картометрический метод	0.1	-
2340	746055.84	264373.98	картометрический метод	0.1	-
2339	745971.22	264361.96	картометрический метод	0.1	-
2843	745939.09	264357.04	картометрический метод	0.1	-
2842	745944.62	264326.97	картометрический метод	0.1	-
2841	745959.34	264260.46	картометрический метод	0.1	-
2840	745962.66	264169.59	картометрический метод	0.1	-
2839	745967.11	264094.21	картометрический метод	0.1	-
2881	745970.85	264096.06	картометрический метод	0.1	-
2882	745976.68	264101.44	картометрический метод	0.1	-
2883	745988.25	264110.64	картометрический метод	0.1	-
2884	745993.59	264115.66	картометрический метод	0.1	-
2885	745997.41	264119.65	картометрический метод	0.1	-
2886	746001.98	264125.09	картометрический метод	0.1	-
2887	746019.08	264138.20	картометрический метод	0.1	-
2888	746028.13	264144.56	картометрический метод	0.1	-

1	2	3	4	5	6
2889	746033.64	264147.68	картометрический метод	0.1	-
2890	746039.04	264150.23	картометрический метод	0.1	-
2891	746043.67	264152.10	картометрический метод	0.1	-
2892	746049.59	264154.66	картометрический метод	0.1	-
2893	746057.23	264157.25	картометрический метод	0.1	-
2894	746065.92	264159.39	картометрический метод	0.1	-
2895	746078.2	264161.51	картометрический метод	0.1	-
2896	746092.62	264164.31	картометрический метод	0.1	-
2897	746111.47	264167.41	картометрический метод	0.1	-
2898	746121.20	264168.02	картометрический метод	0.1	-
2899	746127.16	264167.81	картометрический метод	0.1	-
2900	746136.14	264168.37	картометрический метод	0.1	-
2901	746146.46	264169.69	картометрический метод	0.1	-
2902	746152.06	264170.75	картометрический метод	0.1	-
2903	746165.89	264171.38	картометрический метод	0.1	-
2904	746181.44	264175.80	картометрический метод	0.1	-
2905	746194.01	264177.33	картометрический метод	0.1	-
2906	746225.40	264187.13	картометрический метод	0.1	-
2907	746236.25	264190.38	картометрический метод	0.1	-
2908	746243.89	264192.53	картометрический метод	0.1	-
2909	746253.26	264193.44	картометрический метод	0.1	-
2910	746248.45	264231.36	картометрический метод	0.1	-
2911	746245.44	264262.57	картометрический метод	0.1	-

1	2	3	4	5	6
2912	746245.00	264266.29	картометрический метод	0.1	-
2913	746244.56	264270.01	картометрический метод	0.1	-
2914	746247.18	264270.54	картометрический метод	0.1	-
2915	746239.64	264327.35	картометрический метод	0.1	-
2916	746272.78	264357.68	картометрический метод	0.1	-
2917	746299.27	264362.44	картометрический метод	0.1	-
2358	746293.64	264388.24	картометрический метод	0.1	-
ЕЗРЗ-3 участок 66					
2918	746276.18	264069.68	картометрический метод	0.1	-
2919	746275.19	264069.9	картометрический метод	0.1	-
2920	746231.43	264062.73	картометрический метод	0.1	-
2921	746201.06	264060.82	картометрический метод	0.1	-
2922	746197.78	264060.39	картометрический метод	0.1	-
2923	746197.58	264092.34	картометрический метод	0.1	-
2924	746189.09	264096.37	картометрический метод	0.1	-
2925	746148.08	264091.98	картометрический метод	0.1	-
2926	746125.10	264098.54	картометрический метод	0.1	-
2927	746079.07	264088.17	картометрический метод	0.1	-
2928	746026.98	264054.81	картометрический метод	0.1	-
2929	746005.92	264030.87	картометрический метод	0.1	-
2930	745945.31	263990.03	картометрический метод	0.1	-
2931	745929.23	263963.58	картометрический метод	0.1	-
2932	745913.64	263929.12	картометрический метод	0.1	-
2933	745889.59	263909.19	картометрический метод	0.1	-

1	2	3	4	5	6
2934	745825.51	263880.36	картометрический метод	0.1	-
2935	745789.39	263837.96	картометрический метод	0.1	-
2936	745780.75	263786.49	картометрический метод	0.1	-
2937	745759.12	263758.97	картометрический метод	0.1	-
2938	745781.15	263732.58	картометрический метод	0.1	-
2939	745759.29	263706.73	картометрический метод	0.1	-
2940	745738.68	263686.88	картометрический метод	0.1	-
2941	745707.23	263674.46	картометрический метод	0.1	-
2942	745675.44	263673.79	картометрический метод	0.1	-
2943	745647.78	263681.37	картометрический метод	0.1	-
2944	745630.40	263645.19	картометрический метод	0.1	-
2945	745611.25	263622.77	картометрический метод	0.1	-
2946	745562.54	263599.42	картометрический метод	0.1	-
2947	745525.18	263585.70	картометрический метод	0.1	-
2948	745526.47	263568.75	картометрический метод	0.1	-
2949	745525.85	263549.35	картометрический метод	0.1	-
2950	745520.47	263528.49	картометрический метод	0.1	-
2951	745509.65	263506.24	картометрический метод	0.1	-
2952	745486.48	263481.83	картометрический метод	0.1	-
2953	745449.24	263473.23	картометрический метод	0.1	-
2954	745447.84	263425.63	картометрический метод	0.1	-
2955	745413.87	263366.27	картометрический метод	0.1	-
2956	745369.53	263283.86	картометрический метод	0.1	-

1	2	3	4	5	6
2957	745259.54	263266.61	картометрический метод	0.1	-
2958	745180.54	263221.93	картометрический метод	0.1	-
2959	745164.46	263203.83	картометрический метод	0.1	-
2960	745148.29	263194.62	картометрический метод	0.1	-
2961	745160.45	263168.68	картометрический метод	0.1	-
2962	745176.19	263128.71	картометрический метод	0.1	-
2963	745184.39	263120.05	картометрический метод	0.1	-
2964	745154.24	263091.77	картометрический метод	0.1	-
2965	745106.60	263058.34	картометрический метод	0.1	-
2966	745094.43	263033.21	картометрический метод	0.1	-
2967	745089.14	263015.48	картометрический метод	0.1	-
2968	745091.78	263001.46	картометрический метод	0.1	-
2969	745101.04	262988.76	картометрический метод	0.1	-
2970	745112.42	262979.50	картометрический метод	0.1	-
2971	745122.60	262973.13	картометрический метод	0.1	-
2972	745121.87	262959.04	картометрический метод	0.1	-
2973	745118.69	262940.63	картометрический метод	0.1	-
2974	745122.59	262940.16	картометрический метод	0.1	-
2975	745183.36	262931.51	картометрический метод	0.1	-
2976	745234.99	262914.68	картометрический метод	0.1	-
2977	745332.70	262919.77	картометрический метод	0.1	-
2978	745364.48	262910.51	картометрический метод	0.1	-
2979	745378.49	262912.77	картометрический метод	0.1	-

1	2	3	4	5	6
2980	745573.50	262962.18	картометрический метод	0.1	-
2981	745570.19	262977.78	картометрический метод	0.1	-
2982	745579.48	262980.90	картометрический метод	0.1	-
2983	745577.94	262991.61	картометрический метод	0.1	-
2984	745573.09	263002.13	картометрический метод	0.1	-
2985	745591.06	263012.20	картометрический метод	0.1	-
2986	745621.86	263031.82	картометрический метод	0.1	-
2987	745626.42	263037.31	картометрический метод	0.1	-
2988	745635.91	263043.29	картометрический метод	0.1	-
2989	745733.22	263113.84	картометрический метод	0.1	-
2990	745774.74	263159.08	картометрический метод	0.1	-
2991	746008.12	263333.79	картометрический метод	0.1	-
2992	746017.48	263341.93	картометрический метод	0.1	-
2993	746028.62	263350.63	картометрический метод	0.1	-
2994	746056.60	263374.99	картометрический метод	0.1	-
2995	746092.44	263403.43	картометрический метод	0.1	-
2996	746096.90	263406.84	картометрический метод	0.1	-
2997	746123.69	263423.67	картометрический метод	0.1	-
2998	746125.79	263449.95	картометрический метод	0.1	-
2999	746093.75	263478.74	картометрический метод	0.1	-
3000	746094.95	263486.65	картометрический метод	0.1	-
3001	746104.52	263486.19	картометрический метод	0.1	-
3002	746110.37	263538.47	картометрический метод	0.1	-

1	2	3	4	5	6
3003	746110.62	263543.05	картометрический метод	0.1	-
3004	746107.13	263574.03	картометрический метод	0.1	-
3005	746104.28	263602.40	картометрический метод	0.1	-
3006	746121.74	263616.69	картометрический метод	0.1	-
3007	746110.51	263633.18	картометрический метод	0.1	-
3008	746208.63	263888.66	картометрический метод	0.1	-
3009	746216.86	263887.77	картометрический метод	0.1	-
3010	746233.10	263886.75	картометрический метод	0.1	-
3011	746244.20	263929.27	картометрический метод	0.1	-
3012	746245.77	263934.74	картометрический метод	0.1	-
3013	746247.08	263935.34	картометрический метод	0.1	-
3014	746247.77	263937.48	картометрический метод	0.1	-
3015	746248.53	263937.25	картометрический метод	0.1	-
3016	746250.58	263943.74	картометрический метод	0.1	-
3017	746267.52	263993.26	картометрический метод	0.1	-
3018	746269.18	264006.56	картометрический метод	0.1	-
3019	746272.71	264038.22	картометрический метод	0.1	-
3020	746275.56	264066.81	картометрический метод	0.1	-
2918	746276.18	264069.68	картометрический метод	0.1	-
3. Сведения о характерных точках части (частей) границы объекта					
Обозначение характерных точек части границы	Координаты, м		Метод определения координат характерной точки	Средняя квадратическая погрешность положения характерной точки (Mt), м	Описание обозначения точки на местности (при наличии)
	2	3			
1	2	3	4	5	6
-	-	-	-	-	-




Раздел 4

План границ объекта




Масштаб 1: 6000

Используемые условные знаки и обозначения:

-  Граница объекта
-  Обозначение и номер характерной точки границы объекта
-  Территория объекта

Подпись (К.В. Иванов)



Дата "30" сентября 2021 г.

Общие режимы использования земель и земельных участков в границах территории единой зоны регулирования застройки и хозяйственной деятельности объектов культурного наследия (индексы «ЕЗРЗ-0», «ЕЗРЗ-1», «ЕЗРЗ-2», «ЕЗРЗ-3»)

3.1. В границах территории единой зоны регулирования застройки и хозяйственной деятельности (индексы «ЕЗРЗ-0», «ЕЗРЗ-1», «ЕЗРЗ-2», «ЕЗРЗ-3») разрешается:

3.1.1. Строительство, ремонт, реконструкция объектов капитального строительства в соответствии с требованиями к градостроительным регламентам.

3.1.2. Реконструкция объектов капитального строительства, параметры которых не соответствуют (на момент принятия нормативно-правового акта) действующим требованиям к градостроительным регламентам допускается без увеличения существующих параметров объекта (высота/площадь застройки).

3.1.3. Использование подземного пространства с применением мер по обеспечению сохранности объектов культурного наследия, в том числе выявленных объектов культурного наследия.

3.1.4. Сохранение элементов исторической планировочной структуры, в том числе исторических линий застройки улиц и площадей.

3.1.5. Строительство, ремонт, реконструкция линейных объектов, установка отдельно стоящего оборудования уличного освещения с последующим благоустройством территории и рекультивацией нарушенных земель.

3.1.6. Прокладка, реконструкция, ремонт и капитальный ремонт дорог и элементов их обустройства, не нарушающие целостность объектов культурного наследия и не создающие угрозы их повреждения, разрушения или уничтожения.

3.1.7. Устройство, ремонт и реконструкция пешеходных дорожек, мостиков, велосипедных дорожек, проездов.

3.1.8. Благоустройство и озеленение, не нарушающие визуального восприятия объектов культурного наследия, в том числе выявленных объектов культурного наследия.

3.1.9. Сохранение и преемственное развитие существующего уличного озеленения.

3.1.10. Проведение санитарных рубок, рубок ухода, а также ландшафтных рубок древесно-кустарниковой растительности.

3.1.11. Размещение некапитальных нестационарных сооружений на период проведения культурно-массовых мероприятий.

3.1.12. Установка временных элементов информационно-декоративного оформления (мобильные информационные конструкции), включая праздничное, а также временных строительных ограждающих конструкций.

3.1.13. Устройство информационных надписей и обозначений не выше первого этажа здания.

3.1.14. Проведение мероприятий, направленных на обеспечение пожарной и экологической безопасности.

3.1.15. Реконструкция элементов улично-дорожной сети.

3.2. В границах территории единой зоны регулирования застройки и хозяйственной деятельности (индексы «ЕЗРЗ-0», «ЕЗРЗ-1», «ЕЗРЗ-2», «ЕЗРЗ-3») запрещается:

3.2.1. Хозяйственная деятельность, нарушающая целостность объектов культурного наследия, создающая угрозу их повреждения, разрушения или уничтожения.

3.2.2. Применение строительных технологий, создающих динамические нагрузки и оказывающих негативное воздействие на объекты культурного наследия, в том числе выявленные объекты культурного наследия.

3.2.3. Хозяйственная деятельность, связанная с загрязнением почв, грунтовых вод и поверхностных стоков.

3.2.4. Устройство входов, расположенных выше первого этажа, на фасадах объектов культурного наследия, в том числе выявленных объектов культурного наследия.

3.2.5. Установка на фасадах зданий, крышах или иных внешних поверхностях зданий и сооружений, формирующих линии застройки улиц и территории общего пользования, конструкций и элементов, нарушающих визуальное восприятие объектов культурного наследия.

3.2.6. Размещение рекламных конструкций (в том числе отдельно стоящих рекламных объектов), кроме конструкций, представляющих собой фигурные объемные буквы с корпусом из различных материалов без подсветки или с использованием рассеянного света, не искажающих визуальное восприятие объектов культурного наследия, в том числе выявленных объектов культурного наследия (настоящий запрет не распространяется на информационные элементы и устройства, предназначенные для размещения информации, не содержащей сведения рекламного характера – вывески, режимные таблички, указатели).

3.2.7. Установка на тротуарах, газонах, рядом с входными группами отдельно стоящих сборно-разборных (складных) конструкций – штендеров.

3.2.8. Устройство свалок и организация необорудованных мест для мусора.

Особые режимы использования земель и земельных участков в границах территории единой зоны регулирования застройки и хозяйственной деятельности объектов культурного наследия для участка с индексом «ЕЗРЗ-0»

4.1 В границах территории единой зоны регулирования застройки и хозяйственной деятельности (индекс «ЕЗРЗ-0») разрешается:

4.1.1. Сохранение объемно-пространственных и планировочных принципов застройки исторической промышленной территории.

4.1.2. Строительство, капитальный ремонт, реконструкция объектов капитального строительства в соответствии с требованиями к градостроительным регламентам.

4.1.3. Сохранение и преемственное развитие существующего озеленения.

4.1.4. Реконструкция элементов улично-дорожной сети.

4.2. В границах территории единой зоны регулирования застройки и хозяйственной деятельности (индекс «ЕЗРЗ-0») запрещается:

4.2.1. Хозяйственная деятельность, нарушающая целостность объектов культурного наследия, создающая угрозу их повреждения, разрушения или уничтожения.

Требование к градостроительным регламентам в границах территории единой зоны регулирования застройки и хозяйственной деятельности для участка с индексом «ЕЗРЗ-0»

5.1. Высотная отметка объектов капитального строительства не более 20 м от уровня земли.

Особые режимы использования земель и земельных участков в границах территории единой зоны регулирования застройки и хозяйственной деятельности для участков с индексом «ЕЗРЗ-1»

6.1 В границах территории единой зоны регулирования застройки и хозяйственной деятельности (индекс «ЕЗРЗ-1») разрешается:

6.1.1. Реконструкция существующих наземных и надземных инженерных сетей с их прокладкой в подземные трассы.

6.1.2. Реконструкция элементов улично-дорожной сети.

6.2. В границах территории единой зоны регулирования застройки и хозяйственной деятельности (индекс «ЕЗРЗ-1») запрещается:

6.2.1. Прокладка наземных и надземных инженерных коммуникаций (теплотрасс, газопровода, линий электропередачи).

6.2.2. Установка на фасадах исторических зданий, построенных до 1956 г. и формирующих линии застройки улиц и территории общего пользования, антенн, наружных блоков вентиляции и кондиционирования и иных средств технического обслуживания.

Общие требования к градостроительным регламентам в границах территории единой зоны регулирования застройки и хозяйственной деятельности для участков с индексом «ЕЗРЗ-1»

7.1 В границах территории единой зоны регулирования застройки и хозяйственной деятельности (индекс «ЕЗРЗ-1») разрешается:

7.1.1. Высота ограждений по линии застройки улицы не более 1,8 м.

7.1.2. Конфигурация кровли – двухскатная или вальмовая без изломов, плоская.

7.1.3. Максимальный размер вывески в виде информационных конструкций, состоящих из отдельных букв и знаков, не может превышать 5 м в длину, общая длина настенной информационной конструкции не может превышать 70% длины фасада.

7.1.4. Размер режимной таблички не должен быть более 0,6 м x 0,4 м на расстоянии не далее 5 метров от входа.

7.1.5. Использование в отделке фасадов натуральных отделочных материалов (натуральный камень, керамический кирпич, дерево, штукатурка с окраской).

7.1.6. Цветовое решение фасадов – применяемые колеры - коричневый, желтый, серый, белый, зеленый и их оттенки, светлые или средне насыщенные тона, за исключением цветового решения фасадов учреждений образования.

7.1.7. Цветовое решение кровли – применяемые колеры - коричневый, серый, зеленый, синий и их оттенки, темные или насыщенные тона.

7.1.8. Сохранение уникальных элементов фасадов исторической застройки (лепнина, рустовка, карнизы, окна и т.д.).

7.2. В границах территории единой зоны регулирования застройки и хозяйственной деятельности (индекс «ЕЗРЗ-1») запрещается:

7.2.1. Установка глухих ограждений из профилированного металлического листа, поликарбоната по линии застройки улиц.

7.3. Участок № 1.

7.3.1. Высотная отметка объектов капитального строительства не более 10 м от уровня земли.

7.3.2. Процент озеленения – не менее 60%.

7.4 Участок № 2.

7.4.1. Высотная отметка объектов капитального строительства не более 15 м от уровня земли.

7.5. Участок № 3.

7.5.1. Высотная отметка объектов капитального строительства не более 15 м от уровня земли.

7.6. Участок № 4.

7.6.1. Высотная отметка объектов капитального строительства не более 22 м от уровня земли.

7.7. Участок № 5.

7.7.1. Высотная отметка объектов капитального строительства не более 22 м от уровня земли.

7.8. Участок № 6.

7.8.1. Высотная отметка объектов капитального строительства не более 30 м от уровня земли.

7.9. Участок № 7.

7.9.1. Высотная отметка объектов капитального строительства не более 15 м от уровня земли.

7.10. Участок № 8.

7.10.1. Высотная отметка объектов капитального строительства не более 10 м от уровня земли.

7.11. Участок № 9.

7.11.1. Высотная отметка объектов капитального строительства не более 15 м от уровня земли.

7.12. Участок № 10.

7.12.1. Высотная отметка объектов капитального строительства не более 15 м от уровня земли.

7.13. Участок № 11.

7.13.1. Высотная отметка объектов капитального строительства не более 15 м от уровня земли.

7.14. Участок № 12.

7.14.1. Высотная отметка объектов капитального строительства не более 18 м от уровня земли.

7.14.2. Сохранение существующих параметров объектов капитального строительства (высота/площадь застройки) по адресу: улица Свободы, д. 55.

7.15. Участок № 13.

7.15.1. Высотная отметка объектов капитального строительства не более 15 м от уровня земли.

7.15.2. Сохранение и преемственное развитие существующего озеленения.

7.16. Участок № 14.

7.16.1. Высотная отметка объектов капитального строительства не более 10 м от уровня земли.

7.17. Участок № 15.

7.17.1. Высотная отметка объектов капитального строительства не более 15 м от уровня земли.

7.18. Участок № 16.

7.18.1. Высотная отметка объектов капитального строительства не более 12 м от уровня земли.

7.19. Участок № 17.

7.19.1. Высотная отметка объектов капитального строительства не более 10 м от уровня земли.

7.20. Участок № 18.

7.20.1. Высотная отметка объектов капитального строительства не более 15 м от уровня земли.

7.21. Участок № 19.

7.21.1. Высотная отметка объектов капитального строительства не более 20 м от уровня земли.

7.21.2. Сохранение существующих параметров объектов капитального строительства (высота/площадь застройки) по адресам: проспект Ленина, д. 33А, д. 35, д. 57А, д. 50, д. 66.

Особые режимы использования земель и земельных участков в границах территории единой зоны регулирования застройки и хозяйственной деятельности для участков с индексом «ЕЗРЗ-2»

8.1. В границах территории единой зоны регулирования застройки и хозяйственной деятельности (индекс «ЕЗРЗ-2») разрешается:

8.1.1. Сохранение исторически сложившегося принципа формирования объемно-планировочной структуры застройки (замкнутые или полузамкнутые дворы с развитым озеленением).

8.1.2. Прокладка, ремонт, реконструкция существующих линейных объектов, в том числе реконструкция существующих наземных и надземных инженерных сетей с их прокладкой в подземные трассы.

8.2. В границах территории единой зоны регулирования застройки и хозяйственной деятельности (индекс «ЕЗРЗ-2») запрещается:

8.2.1. Установка на фасадах исторических зданий, построенных до 1956 г. и формирующих линии застройки улиц и территории общего пользования, антенн, наружных блоков вентиляции и кондиционирования и иных средств технического обслуживания.

**Общие требования к градостроительным регламентам
в границах территории единой зоны регулирования застройки и
хозяйственной деятельности для участков с индексом «ЕЗРЗ-2»**

9.1 В границах территории единой зоны регулирования застройки и хозяйственной деятельности (индекс «ЕЗРЗ-2») разрешается:

9.1.1. Высота ограждений по линии застройки улицы не более 1,8 м.

9.1.2. Конфигурация кровли – двухскатная или вальмовая без изломов, плоская.

9.1.3. Максимальный размер вывески в виде информационных конструкций, состоящих из отдельных букв и знаков, не может превышать 5 м в длину, общая длина настенной информационной конструкции не может превышать 70% длины фасада.

9.1.4. Размер режимной таблички не должен быть более 0,6 м x 0,4 м на расстоянии не далее 5 метров от входа.

9.1.5. Использование в отделке фасадов натуральных отделочных материалов (натуральный камень, керамический кирпич, дерево, штукатурка с окраской).

9.1.6. Цветовое решение фасадов - применяемые колеры - коричневый, желтый, серый, белый, зеленый и их оттенки, светлые или средне насыщенные тона, за исключением цветового решения фасадов учреждений образования.

9.1.7. Цветовое решение кровли - применяемые колеры - коричневый, серый, зеленый, синий и их оттенки, темные или насыщенные тона.

9.2. В границах территории единой зоны регулирования застройки и хозяйственной деятельности (индекс «ЕЗРЗ-2») запрещается:

9.2.1. Установка глухих ограждений из профилированного металлического листа, поликарбоната по линии застройки улиц.

9.3. Участок № 1.

9.3.1. Высотная отметка объектов капитального строительства не более 15 м от уровня земли.

9.4 Участок № 2.

9.4.1. Высотная отметка объектов капитального строительства не более 25 м от уровня земли.

9.4.2. Сохранение и преемственное развитие существующего озеленения.

9.5. Участок № 3.

9.5.1. Высотная отметка объектов капитального строительства не более 15 м от уровня земли.

9.6. Участок № 4.

9.6.1. Высотная отметка объектов капитального строительства не более 30 м от уровня земли.

9.7. Участок № 5.

9.7.1. Высотная отметка объектов капитального строительства не более 18 м от уровня земли.

9.8. Участок № 6.

9.8.1. Высотная отметка объектов капитального строительства не более 20 м от уровня земли.

9.8.2. Сохранение и преемственное развитие существующего озеленения.

9.9. Участок № 7.

9.9.1. Высотная отметка объектов капитального строительства не более 20 м от уровня земли.

**Общие требования к градостроительным регламентам
в границах территории единой зоны регулирования застройки и
хозяйственной деятельности для участков с индексом «ЕЗРЗ-3»**

10.1. В границах территории единой зоны регулирования застройки и хозяйственной деятельности (индекс «ЕЗРЗ-3») разрешается:

10.1.1. Высота ограждений по линии застройки улицы не более 1,8 м.

10.1.2. Конфигурация кровли – двухскатная или плоская.

10.1.3. Использование в отделке фасадов натуральных отделочных материалов (натуральный камень, керамический кирпич, дерево, штукатурка с окраской) или искусственных материалов, имитирующих натуральные.

10.2. В границах территории единой зоны регулирования застройки и хозяйственной деятельности (индекс «ЕЗРЗ-3») запрещается:

10.2.1. Установка глухих ограждений из профилированного металлического листа, поликарбоната по линии застройки улиц.

10.3. Участок № 1.

10.3.1. Высотная отметка объектов капитального строительства не более 15 м от уровня земли.

10.3.2 Сохранение и преемственное развитие существующего озеленения.

10.3.3. Процент озеленения – не менее 30 %.

10.4. Участок № 2.

10.4.1. Высотная отметка объектов капитального строительства не более 15 м от уровня земли.

10.5. Участок № 3.

10.5.1. Высотная отметка объектов капитального строительства не более 20 м от уровня земли.

10.6. Участок № 4.

10.6.1. Высотная отметка объектов капитального строительства не более 30 м от уровня земли.

10.6.2. Сохранение и преемственное развитие существующего уличного озеленения.

10.7. Участок № 5.

10.7.1. Высотная отметка объектов капитального строительства не более 20 м от уровня земли.

10.8. Участок № 6.

10.8.1. Высотная отметка объектов капитального строительства не более 20 м от уровня земли.

10.9. Участок № 7.

10.9.1. Высотная отметка объектов капитального строительства не более 30 м от уровня земли.

10.10. Участок № 8.

10.10.1. Высотная отметка объектов капитального строительства не более 40 м; от уровня земли.

10.11. Участок № 9.

10.11.1. Высотная отметка объектов капитального строительства не более 50 м от уровня земли.

10.12. Участок № 10.

10.12.1. Высотная отметка объектов капитального строительства не более 50 м от уровня земли.

10.13. Участок № 11.

10.13.1. Высотная отметка объектов капитального строительства не более 46 м от уровня земли.

10.14. Участок № 12.

10.14.1. Высотная отметка объектов капитального строительства не более 51 м от уровня земли.

10.15. Участок № 13.

10.15.1. Высотная отметка объектов капитального строительства не более 36 м от уровня земли.

10.15.2. Сохранение и преемственное развитие существующего уличного озеленения.

10.16. Участок № 14.

10.16.1. Высотная отметка объектов капитального строительства не более 30 м от уровня земли.

10.17. Участок № 15.

10.17.1. Высотная отметка объектов капитального строительства не более 30 м от уровня земли.

10.17.2. Сохранение и преемственное развитие существующего уличного озеленения.

10.18. Участок № 16.

10.18.1. Высотная отметка объектов капитального строительства не более 30 м от уровня земли.

10.18.2. Сохранение и преемственное развитие существующего уличного озеленения.

10.19. Участок № 17.

10.19.1. Высотная отметка объектов капитального строительства не более 20 м от уровня земли.

10.19.2. Сохранение и преемственное развитие существующего уличного озеленения.

10.20. Участок № 18.

10.20.1. Высотная отметка объектов капитального строительства не более 36 м от уровня земли.

10.20.2. Сохранение и преемственное развитие существующего уличного озеленения.

10.20.3. Сохранение существующих параметров объекта капитального строительства (высота/площадь застройки) по адресу: Красноармейский просп., д. 7.

10.21. Участок № 19.

10.21.1. Высотная отметка объектов капитального строительства не более 36 м от уровня земли.

10.21.2. Сохранение и преемственное развитие существующего уличного озеленения.

10.22. Участок № 20.

10.22.1. Высотная отметка объектов капитального строительства не более 36 м от уровня земли.

10.22.2. Сохранение существующих параметров объекта капитального строительства (высота/площадь застройки) по адресу: ул. Софьи Перовской, д. 37.

10.23. Участок № 21.

10.23.1. Высотная отметка объектов капитального строительства не более 15 м от уровня земли.

10.24. Участок № 22.

10.24.1. Высотная отметка объектов капитального строительства не более 10 м от уровня земли.

10.24.2. Сохранение и преемственное развитие существующего уличного озеленения.

10.25. Участок № 23.

10.25.1. Высотная отметка объектов капитального строительства не более 36 м от уровня земли.

10.25.2. Сохранение и преемственное развитие существующего уличного озеленения.

10.26. Участок № 24.

10.26.1. Высотная отметка объектов капитального строительства не более 51 м от уровня земли.

10.27. Участок № 25.

10.27.1. Высотная отметка объектов капитального строительства не более 15 м от уровня земли.

10.27.2. Сохранение и преемственное развитие существующего уличного озеленения.

10.28. Участок № 26.

10.28.1. Высотная отметка объектов капитального строительства не более 36 м от уровня земли.

10.29. Участок № 27.

10.29.1. Высотная отметка объектов капитального строительства не более 30 м от уровня земли.

10.29.2. Сохранение и преемственное развитие существующего уличного озеленения.

10.30. Участок № 28.

10.30.1. Высотная отметка объектов капитального строительства не более 30 м от уровня земли.

10.30.2. Сохранение и преемственное развитие существующего уличного озеленения.

10.30.3. Сохранение существующих параметров объектов капитального строительства (высота/площадь застройки) по адресам: улица Демонстрации, д. 1А, д. 1Б.

10.31. Участок № 29.

10.31.1. Высотная отметка объектов капитального строительства не более 20 м от уровня земли.

10.32. Участок № 30.

10.32.1. Высотная отметка объектов капитального строительства не более 25 м от уровня земли.

10.33. Участок № 31.

10.33.1. Высотная отметка объектов капитального строительства не более 46 м от уровня земли.

10.33.2. Сохранение существующих параметров объекта капитального строительства (высота/площадь) по адресу: ул. Фрунзе, 27а.

10.34. Участок № 32.

10.34.1. Высотная отметка объектов капитального строительства не более 30 м от уровня земли.

10.34.2. Сохранение и преемственное развитие существующего уличного озеленения.

10.35. Участок № 33.

10.35.1. Высотная отметка объектов капитального строительства не более 30 м от уровня земли.

10.36. Участок № 34.

10.36.1. Высотная отметка объектов капитального строительства не более 30 м от уровня земли.

10.36.2. Сохранение и преемственное развитие существующего уличного озеленения.

10.37. Участок № 35.

10.37.1. Высотная отметка объектов капитального строительства не более 10 м от уровня земли.

10.38. Участок № 36.

10.38.1. Высотная отметка объектов капитального строительства не более 20 м от уровня земли.

10.39. Участок № 37.

10.39.1. Высотная отметка объектов капитального строительства не более 20 м от уровня земли.

10.40. Участок № 38.

10.40.1. Высотная отметка объектов капитального строительства не более 30 м от уровня земли.

10.41. Участок № 39.

10.41.1. Высотная отметка объектов капитального строительства не более 36 м от уровня земли.

10.42. Участок № 40.

10.42.1. Высотная отметка объектов капитального строительства не более 30 м от уровня земли.

10.43. Участок № 41.

10.43.1. Высотная отметка объектов капитального строительства не более 18 м от уровня земли.

10.44. Участок № 42.

10.44.1. Высотная отметка объектов капитального строительства не более 10 м от уровня земли.

10.45. Участок № 43.

10.45.1. Высотная отметка объектов капитального строительства не более 18 м от уровня земли.

10.46 Участок № 44.

10.46.1 Высотная отметка объектов капитального строительства не более 33 м от уровня земли.

10.47 Участок № 45.

10.47.1 Высотная отметка объектов капитального строительства не более 36 м от уровня земли.

10.48. Участок № 46.

10.48.1. Высотная отметка объектов капитального строительства не более 30 м от уровня земли.

10.49. Участок № 47.

10.49.1. Высотная отметка объектов капитального строительства не более 20 м от уровня земли.

10.50. Участок № 48.

10.50.1. Высотная отметка объектов капитального строительства не более 15 м от уровня земли.

10.51. Участок № 49.

10.51.1. Высотная отметка объектов капитального строительства не более 20 м от уровня земли.

10.52. Участок № 50.

10.52.1. Высотная отметка объектов капитального строительства не более 15 м от уровня земли.

10.53. Участок № 51.

10.53.1. Высотная отметка объектов капитального строительства не более 20 м от уровня земли.

10.54. Участок № 52.

10.54.1. Высотная отметка объектов капитального строительства не более 15 м от уровня земли.

10.54.2. Сохранение и преемственное развитие существующего уличного озеленения.

10.55. Участок № 53.

10.55.1. Высотная отметка объектов капитального строительства не более 46 м от уровня земли.

10.56. Участок № 54.

10.56.1. Высотная отметка объектов капитального строительства не более 30 м от уровня земли.

10.57. Участок № 55.

10.57.1. Высотная отметка объектов капитального строительства не более 15 м от уровня земли.

10.58. Участок № 56.

10.58.1. Высотная отметка объектов капитального строительства не более 24 м от уровня земли.

10.59. Участок № 57.

10.59.1. Высотная отметка объектов капитального строительства не более 15 м от уровня земли.

10.60. Участок № 58.

10.60.1. Высотная отметка объектов капитального строительства не более 46 м от уровня земли.

10.61. Участок № 59.

10.61.1. Высотная отметка объектов капитального строительства не более 20 м от уровня земли.

10.61.2. Конфигурация кровли – двухскатная или вальмовая без изломов, плоская или сферическая (купольная).

10.62. Участок № 60.

10.62.1. Высотная отметка объектов капитального строительства не более 20 м от уровня земли.

10.63. Участок № 61.

10.63.1. Высотная отметка объектов капитального строительства не более 20 м от уровня земли.

10.64. Участок № 62.

10.64.1. Высотная отметка объектов капитального строительства не более 20 м от уровня земли.

10.65. Участок № 63.

10.65.1. Высотная отметка объектов капитального строительства не более 30 м от уровня земли.

10.66. Участок № 64.

10.66.1. Высотная отметка объектов капитального строительства не более 50 м от уровня земли.

10.67. Участок № 65.

10.67.1. Высотная отметка объектов капитального строительства не более 20 м от уровня земли.

10.68. Участок № 66.

10.68.1. Высотная отметка объектов капитального строительства не более 20 м от уровня земли.

3. Единая зона охраняемого природного ландшафта объектов культурного наследия (индекс «ЕЗОЛ»)

В границах единой зоны охраняемого природного ландшафта выделено 7 участков с индексом «ЕЗОЛ».

Описание местоположения границ

Единая зона охраняемого природного ландшафта объектов культурного наследия (индекс «ЕЗОЛ»)

(наименование объекта, местоположение границ которого описано (далее – объект))

Раздел 1

Сведения об объекте		
№ п/п	Характеристики объекта	Описание характеристик
1	2	3
1	Местоположение объекта	Тульская область, город Тула
2	Площадь объекта +/- величина погрешности определения площади (P +/- Дельта P)	ЕЗОЛ участок 1 - 33986 +/- 1935,71 м ² ЕЗОЛ участок 2 - 7697 +/- 921,19 м ² ЕЗОЛ участок 3 26939 +/- 1723,38 м ² ЕЗОЛ участок 4 - 308642 +/- 5833,33 м ² ЕЗОЛ участок 5 - 8870 +/- 988,9 м ² ЕЗОЛ участок 6 - 153650 +/- 4 115,81 м ² ЕЗОЛ участок 7 - 424991 +/- 6845,09 м ²
3	Иные характеристики объекта	-

Раздел 2

Сведения о местоположении границ объекта					
1. Система координат <u>Местная система координат МСК-71.1 зона 1</u>					
2. Сведения о характерных точках границ объекта					
Обозначение характерных точек границ	Координаты, м		Метод определения координат характерной точки	Средняя квадратическая погрешность положения характерной точки (Mt), м	Описание обозначения точки на местности (при наличии)
	X	Y			
1	2	3	4	5	6
ЕЗОЛ участок 1					
2384	744295.25	260102.6	картометрический метод	0.1	-

1	2	3	4	5	6
2383	744337.07	260108.64	картометрический метод	0.1	-
2382	744404.86	260098.06	картометрический метод	0.1	-
2463	744426.03	260106.99	картометрический метод	0.1	-
2462	744442.9	260138.74	картометрический метод	0.1	-
2461	744458.77	260156.27	картометрический метод	0.1	-
2460	744489.68	260183.57	картометрический метод	0.1	-
2422	744495.56	260189.8	картометрический метод	0.1	-
2421	744516.56	260223.37	картометрический метод	0.1	-
2420	744569.53	260251.4	картометрический метод	0.1	-
2419	744574.32	260250.59	картометрический метод	0.1	-
2418	744594.96	260255.54	картометрический метод	0.1	-
2417	744681.45	260298.19	картометрический метод	0.1	-
2416	744709.05	260325.14	картометрический метод	0.1	-
2415	744827.3	260351.2	картометрический метод	0.1	-
2367	744819.9	260392.52	картометрический метод	0.1	-
2213	744692.88	260416.38	картометрический метод	0.1	-
2468	744695.65	260389.47	картометрический метод	0.1	-
2467	744703.73	260350.7	картометрический метод	0.1	-
2466	744664.43	260328.99	картометрический метод	0.1	-
2465	744556.46	260277.04	картометрический метод	0.1	-
2464	744555.76	260283.61	картометрический метод	0.1	-
2205	744490.53	260277.34	картометрический метод	0.1	-

1	2	3	4	5	6
2204	744491.49	260261.66	картометрический метод	0.1	-
2203	744440.31	260258.68	картометрический метод	0.1	-
2240	744441.93	260222.08	картометрический метод	0.1	-
2239	744421.02	260186.99	картометрический метод	0.1	-
2238	744347.14	260165.49	картометрический метод	0.1	-
2237	744257.65	260161.66	картометрический метод	0.1	-
2384	744295.25	260102.6	картометрический метод	0.1	-
ЕЗОЛ участок 2					
2164	743949.48	260247.25	картометрический метод	0.1	-
2165	743948.39	260279.23	картометрический метод	0.1	-
2166	743931.64	260276.97	картометрический метод	0.1	-
2167	743932.59	260270.14	картометрический метод	0.1	-
2168	743930.00	260264	картометрический метод	0.1	-
2169	743921.46	260264.93	картометрический метод	0.1	-
2170	743916.24	260315.95	картометрический метод	0.1	-
2171	743895.77	260332.75	картометрический метод	0.1	-
2172	744014.15	260343.87	картометрический метод	0.1	-
2173	744014.65	260321.75	картометрический метод	0.1	-
2174	744006.73	260321.43	картометрический метод	0.1	-
2175	744013.25	260256.59	картометрический метод	0.1	-
2164	743949.48	260247.25	картометрический метод	0.1	-
ЕЗОЛ участок 3 (внешний контур)					
2564	742392.68	260993.18	картометрический метод	0.1	-

1	2	3	4	5	6
2563	742316.66	261115.63	картометрический метод	0.1	-
2562	742290.6	261152.45	картометрический метод	0.1	-
2620	742251.61	261214.87	картометрический метод	0.1	-
2619	742264.64	261222.57	картометрический метод	0.1	-
2618	742255.11	261237.88	картометрический метод	0.1	-
2617	742242.24	261229.86	картометрический метод	0.1	-
592	742203.89	261291.24	картометрический метод	0.1	-
591	742151.34	261256.07	картометрический метод	0.1	-
590	742144.12	261251.55	картометрический метод	0.1	-
3021	742187.29	261181.14	картометрический метод	0.1	-
3022	742228.59	261113.76	картометрический метод	0.1	-
3023	742246.37	261071.82	картометрический метод	0.1	-
3024	742306.09	260977.07	картометрический метод	0.1	-
3025	742320.59	260953.75	картометрический метод	0.1	-
3026	742320.83	260953.91	картометрический метод	0.1	-
3027	742331.75	260960.87	картометрический метод	0.1	-
3028	742333.95	260957.42	картометрический метод	0.1	-
2564	742392.68	260993.18	картометрический метод	0.1	-
ЕЗОЛ участок 3 (внутренний контур)					
4337	742214.50	261220.97	картометрический метод	0.1	-
4338	742201.65	261241.45	картометрический метод	0.1	-
4339	742187.99	261232.64	картометрический метод	0.1	-
4340	742200.77	261212.40	картометрический метод	0.1	-

1	2	3	4	5	6
4337	742214.50	261220.97	картометрический метод	0.1	-
ЕЗОЛ участок 4 (внешний контур)					
3032	742169.66	262011.76	картометрический метод	0.1	-
4226	742219.83	262045.42	картометрический метод	0.1	-
2542	742282.27	261970.91	картометрический метод	0.1	-
2541	742291.86	261963.67	картометрический метод	0.1	-
2540	742327.34	261934.82	картометрический метод	0.1	-
2539	742353.53	261914.37	картометрический метод	0.1	-
2538	742364.62	261905.99	картометрический метод	0.1	-
2537	742444.45	261848.75	картометрический метод	0.1	-
2536	742463.55	261836.92	картометрический метод	0.1	-
2535	742484.63	261823.89	картометрический метод	0.1	-
2534	742543.76	261856.38	картометрический метод	0.1	-
2533	742544.57	261855.62	картометрический метод	0.1	-
2532	742592.57	261882.95	картометрический метод	0.1	-
4227	742588.49	261889.04	картометрический метод	0.1	-
4228	742608.65	261901.58	картометрический метод	0.1	-
4229	742654.92	261829.27	картометрический метод	0.1	-
450	742662.44	261832.94	картометрический метод	0.1	-
449	742936.08	261967.29	картометрический метод	0.1	-
448	742944.44	261985.17	картометрический метод	0.1	-
4230	742943.73	261984.74	картометрический метод	0.1	-
4231	742816.88	262196.02	картометрический метод	0.1	-

1	2	3	4	5	6
4232	742803.62	262188.07	картометрический метод	0.1	-
4233	742785.74	262215.68	картометрический метод	0.1	-
4234	742782.55	262220.30	картометрический метод	0.1	-
4235	742759.34	262207.41	картометрический метод	0.1	-
4236	742759.99	262205.71	картометрический метод	0.1	-
4237	742745.44	262199.95	картометрический метод	0.1	-
4238	742742.25	262192.73	картометрический метод	0.1	-
4239	742741.22	262175.33	картометрический метод	0.1	-
4240	742735.21	262174.64	картометрический метод	0.1	-
4241	742716.71	262171.63	картометрический метод	0.1	-
4242	742715.46	262175.33	картометрический метод	0.1	-
4243	742716.72	262175.76	картометрический метод	0.1	-
4244	742715.49	262179.24	картометрический метод	0.1	-
4245	742711.46	262189.82	картометрический метод	0.1	-
4246	742710.48	262189.48	картометрический метод	0.1	-
4247	742708.71	262194.99	картометрический метод	0.1	-
4248	742709.16	262195.22	картометрический метод	0.1	-
4249	742707.77	262201.10	картометрический метод	0.1	-
4250	742706.24	262204.29	картометрический метод	0.1	-
4251	742693.72	262220.56	картометрический метод	0.1	-
4252	742691.05	262224.72	картометрический метод	0.1	-
4253	742688.42	262231.64	картометрический метод	0.1	-

1	2	3	4	5	6
4254	742689.71	262242.12	картометрический метод	0.1	-
4255	742687.06	262253.57	картометрический метод	0.1	-
4256	742696.06	262254.06	картометрический метод	0.1	-
4257	742711.00	262258.60	картометрический метод	0.1	-
4258	742709.83	262262.24	картометрический метод	0.1	-
4259	742717.90	262264.62	картометрический метод	0.1	-
4260	742719.63	262258.05	картометрический метод	0.1	-
4261	742719.98	262256.51	картометрический метод	0.1	-
4262	742723.93	262251.65	картометрический метод	0.1	-
4263	742728.28	262248.03	картометрический метод	0.1	-
4264	742735.75	262249.90	картометрический метод	0.1	-
4265	742739.10	262228.94	картометрический метод	0.1	-
4266	742739.56	262228.99	картометрический метод	0.1	-
4267	742738.52	262234.95	картометрический метод	0.1	-
4268	742740.55	262235.32	картометрический метод	0.1	-
4269	742741.60	262229.34	картометрический метод	0.1	-
4270	742748.32	262230.30	картометрический метод	0.1	-
4271	742747.91	262232.27	картометрический метод	0.1	-
4272	742749.79	262232.50	картометрический метод	0.1	-
4273	742750.06	262230.56	картометрический метод	0.1	-
4274	742773.22	262233.98	картометрический метод	0.1	-
4275	742749.72	262283.73	картометрический метод	0.1	-

1	2	3	4	5	6
4276	742760.40	262290.09	картометрический метод	0.1	-
4277	742646.08	262480.51	картометрический метод	0.1	-
2572	742646.72	262480.94	картометрический метод	0.1	-
2582	742634.72	262483.63	картометрический метод	0.1	-
2581	742352.86	262331.23	картометрический метод	0.1	-
3029	742306.18	262305.99	картометрический метод	0.1	-
3030	742240.54	262270.5	картометрический метод	0.1	-
3031	742095.63	262124.19	картометрический метод	0.1	-
3032	742169.66	262011.76	картометрический метод	0.1	-
ЕЗОЛ участок 4 (внутренний контур 1)					
4278	742860.36	262022.90	картометрический метод	0.1	-
4279	742857.94	262021.99	картометрический метод	0.1	-
4280	742859.29	262018.65	картометрический метод	0.1	-
4281	742861.72	262019.57	картометрический метод	0.1	-
4278	742860.36	262022.90	картометрический метод	0.1	-
ЕЗОЛ участок 4 (внутренний контур 2)					
4282	742799.55	262158.65	картометрический метод	0.1	-
4283	742794.08	262157.41	картометрический метод	0.1	-
4284	742795.45	262151.59	картометрический метод	0.1	-
4285	742796.52	262151.84	картометрический метод	0.1	-
4286	742797.02	262149.68	картометрический метод	0.1	-
4287	742801.45	262150.72	картометрический метод	0.1	-
4288	742800.94	262152.86	картометрический метод	0.1	-

1	2	3	4	5	6
4282	742799.55	262158.65	картометрический метод	0.1	-
ЕЗОЛ участок 4 (внутренний контур 3)					
4289	742770.26	262203.79	картометрический метод	0.1	-
4290	742768.78	262203.27	картометрический метод	0.1	-
4291	742769.58	262201.40	картометрический метод	0.1	-
4292	742770.86	262201.92	картометрический метод	0.1	-
4289	742770.26	262203.79	картометрический метод	0.1	-
ЕЗОЛ участок 4 (внутренний контур 4)					
4293	742758.13	262198.38	картометрический метод	0.1	-
4294	742755.62	262197.44	картометрический метод	0.1	-
4295	742758.01	262190.58	картометрический метод	0.1	-
4296	742760.75	262191.58	картометрический метод	0.1	-
4293	742758.13	262198.38	картометрический метод	0.1	-
ЕЗОЛ участок 4 (внутренний контур 5)					
4297	742715.64	262087.39	картометрический метод	0.1	-
4298	742713.58	262086.99	картометрический метод	0.1	-
4299	742713.97	262085.07	картометрический метод	0.1	-
4300	742716.02	262085.46	картометрический метод	0.1	-
4297	742715.64	262087.39	картометрический метод	0.1	-
ЕЗОЛ участок 4 (внутренний контур 6)					
4301	742715.31	262075.73	картометрический метод	0.1	-
4302	742713.10	262075.96	картометрический метод	0.1	-
4303	742712.66	262071.46	картометрический метод	0.1	-
4304	742714.86	262071.24	картометрический метод	0.1	-

1	2	3	4	5	6
4301	742715.31	262075.73	картометрический метод	0.1	-
ЕЗОЛ участок 4 (внутренний контур 7)					
4305	742397.40	261988.51	картометрический метод	0.1	-
4306	742393.95	261985.40	картометрический метод	0.1	-
4307	742396.54	261982.35	картометрический метод	0.1	-
4308	742399.99	261985.45	картометрический метод	0.1	-
4305	742397.40	261988.51	картометрический метод	0.1	-
ЕЗОЛ участок 4 (внутренний контур 8)					
4309	742550.34	262327.55	картометрический метод	0.1	-
4310	742549.47	262327.29	картометрический метод	0.1	-
4311	742549.73	262326.42	картометрический метод	0.1	-
4312	742550.60	262326.67	картометрический метод	0.1	-
4309	742550.34	262327.55	картометрический метод	0.1	-
ЕЗОЛ участок 4 (внутренний контур 9)					
4313	742679.53	262223.57	картометрический метод	0.1	-
4314	742676.51	262222.60	картометрический метод	0.1	-
4315	742677.32	262220.22	картометрический метод	0.1	-
4316	742680.31	262221.19	картометрический метод	0.1	-
4313	742679.53	262223.57	картометрический метод	0.1	-
ЕЗОЛ участок 4 (внутренний контур 10)					
4317	742331.80	262169.36	картометрический метод	0.1	-
4318	742299.63	262204.08	картометрический метод	0.1	-
4319	742267.45	262242.39	картометрический метод	0.1	-
4320	742252.21	262267.37	картометрический метод	0.1	-

1	2	3	4	5	6
4321	742232.10	262256.99	картометрический метод	0.1	-
4322	742239.09	262224.82	картометрический метод	0.1	-
4323	742268.51	262187.99	картометрический метод	0.1	-
4324	742307.88	262147.14	картометрический метод	0.1	-
4317	742331.80	262169.36	картометрический метод	0.1	-
ЕЗОЛ участок 5 (внешний контур)					
2661	742383.08	263279.37	картометрический метод	0.1	-
2660	742403.82	263313.88	картометрический метод	0.1	-
2659	742400.65	263341.18	картометрический метод	0.1	-
2658	742401.69	263362.88	картометрический метод	0.1	-
3033	742367.96	263375.62	картометрический метод	0.1	-
3034	742239.83	263407.41	картометрический метод	0.1	-
3035	742234.52	263392.44	картометрический метод	0.1	-
2665	742314.41	263331.64	картометрический метод	0.1	-
2661	742383.08	263279.37	картометрический метод	0.1	-
ЕЗОЛ участок 5 (внутренний контур)					
4220	742388.52	263336.24	картометрический метод	0.1	-
4221	742372.27	263344.49	картометрический метод	0.1	-
4222	742365.91	263340.65	картометрический метод	0.1	-
4223	742361.86	263334.13	картометрический метод	0.1	-
4224	742364.02	263322.22	картометрический метод	0.1	-
4225	742378.31	263314.88	картометрический метод	0.1	-
4220	742388.52	263336.24	картометрический метод	0.1	-
ЕЗОЛ участок 6					
68	744186.71	263408.15	картометрический метод	0.1	-

1	2	3	4	5	6
2760	744173.34	263418.43	картометрический метод	0.1	-
2759	744146.85	263437.32	картометрический метод	0.1	-
2758	744046.4	263508.98	картометрический метод	0.1	-
2757	744042.58	263503.62	картометрический метод	0.1	-
2756	744027.16	263514.87	картометрический метод	0.1	-
2755	744030.83	263520.32	картометрический метод	0.1	-
2754	744015.13	263530.96	картометрический метод	0.1	-
2753	744015.28	263531.19	картометрический метод	0.1	-
2752	743987.61	263550.91	картометрический метод	0.1	-
2751	743940.73	263690.4	картометрический метод	0.1	-
2750	743923.06	263787.78	картометрический метод	0.1	-
2749	743919.37	263956.1	картометрический метод	0.1	-
2748	743929.71	264095.97	картометрический метод	0.1	-
2705	743655.61	264109.56	картометрический метод	0.1	-
2704	743723.85	264004.43	картометрический метод	0.1	-
2703	743597.07	263911.7	картометрический метод	0.1	-
2722	743731.19	263722.02	картометрический метод	0.1	-
2738	743881.42	263508.92	картометрический метод	0.1	-
78	743994.1	263421.05	картометрический метод	0.1	-
77	744003.04	263415.26	картометрический метод	0.1	-
76	744037.29	263393.05	картометрический метод	0.1	-
75	744099.65	263352.63	картометрический метод	0.1	-

1	2	3	4	5	6
74	744101.47	263351.45	картометрический метод	0.1	-
73	744102.81	263350.56	картометрический метод	0.1	-
72	744102.83	263350.57	картометрический метод	0.1	-
71	744151.12	263381.94	картометрический метод	0.1	-
70	744160.95	263388.32	картометрический метод	0.1	-
69	744167.59	263394.46	картометрический метод	0.1	-
68	744186.71	263408.15	картометрический метод	0.1	-
ЕЗОЛ участок 7					
2909	746253.26	264193.44	картометрический метод	0.1	-
2908	746243.89	264192.53	картометрический метод	0.1	-
2907	746236.25	264190.38	картометрический метод	0.1	-
2906	746225.4	264187.13	картометрический метод	0.1	-
2905	746194.01	264177.33	картометрический метод	0.1	-
2904	746181.44	264175.8	картометрический метод	0.1	-
2903	746165.89	264171.38	картометрический метод	0.1	-
2902	746152.06	264170.75	картометрический метод	0.1	-
2901	746146.46	264169.69	картометрический метод	0.1	-
2900	746136.14	264168.37	картометрический метод	0.1	-
2899	746127.16	264167.81	картометрический метод	0.1	-
2898	746121.2	264168.02	картометрический метод	0.1	-
2897	746111.47	264167.41	картометрический метод	0.1	-
2896	746092.62	264164.31	картометрический метод	0.1	-
2895	746078.2	264161.51	картометрический метод	0.1	-

1	2	3	4	5	6
2894	746065.92	264159.39	картометрический метод	0.1	-
2893	746057.23	264157.25	картометрический метод	0.1	-
2892	746049.59	264154.66	картометрический метод	0.1	-
2891	746043.67	264152.1	картометрический метод	0.1	-
2890	746039.04	264150.23	картометрический метод	0.1	-
2889	746033.64	264147.68	картометрический метод	0.1	-
2888	746028.13	264144.56	картометрический метод	0.1	-
2887	746019.08	264138.2	картометрический метод	0.1	-
2886	746001.98	264125.09	картометрический метод	0.1	-
2885	745997.41	264119.65	картометрический метод	0.1	-
2884	745993.59	264115.66	картометрический метод	0.1	-
2883	745988.25	264110.64	картометрический метод	0.1	-
2882	745976.68	264101.44	картометрический метод	0.1	-
2881	745970.85	264096.06	картометрический метод	0.1	-
2839	745967.11	264094.21	картометрический метод	0.1	-
2838	745935.43	264084.17	картометрический метод	0.1	-
2837	745936	264065.41	картометрический метод	0.1	-
2836	745927.06	264058.74	картометрический метод	0.1	-
2835	745876.92	264053.24	картометрический метод	0.1	-
2834	745839.96	264054.95	картометрический метод	0.1	-
2833	745817.33	264058.6	картометрический метод	0.1	-
2832	745765.25	264065.43	картометрический метод	0.1	-

1	2	3	4	5	6
2831	745762.67	264066.44	картометрический метод	0.1	-
2830	745712.57	264030.19	картометрический метод	0.1	-
2829	745724.6	264009.78	картометрический метод	0.1	-
2828	745656.95	263968.7	картометрический метод	0.1	-
2827	745695.41	263905.06	картометрический метод	0.1	-
2826	745688.49	263900.95	картометрический метод	0.1	-
2825	745690.39	263897.6	картометрический метод	0.1	-
2824	745657.04	263877.85	картометрический метод	0.1	-
2823	745556.13	263781.06	картометрический метод	0.1	-
2822	745488.55	263723.25	картометрический метод	0.1	-
2821	745369.43	263649.78	картометрический метод	0.1	-
2820	745279.21	263595.54	картометрический метод	0.1	-
2819	745306.45	263547.32	картометрический метод	0.1	-
2818	745287.8	263525.88	картометрический метод	0.1	-
2817	745279.74	263521.19	картометрический метод	0.1	-
2816	745278.94	263508.49	картометрический метод	0.1	-
2815	745250.9	263492.62	картометрический метод	0.1	-
2814	745277.21	263449.65	картометрический метод	0.1	-
2813	745270.63	263445.05	картометрический метод	0.1	-
2812	745286.55	263419.62	картометрический метод	0.1	-
2811	745306.96	263371.63	картометрический метод	0.1	-
2810	745324.4	263347.3	картометрический метод	0.1	-

1	2	3	4	5	6
2809	745338.14	263356.87	картометрический метод	0.1	-
2808	745342.05	263351.27	картометрический метод	0.1	-
2807	745334.18	263342.2	картометрический метод	0.1	-
2806	745331.19	263340.03	картометрический метод	0.1	-
2805	745333.22	263337.83	картометрический метод	0.1	-
2804	745329.41	263330.54	картометрический метод	0.1	-
2803	745318.35	263321.44	картометрический метод	0.1	-
2802	745315.17	263325.91	картометрический метод	0.1	-
2801	745311.96	263324.78	картометрический метод	0.1	-
2800	745302.52	263315.37	картометрический метод	0.1	-
2799	745298.58	263320.29	картометрический метод	0.1	-
2798	745296.79	263321.93	картометрический метод	0.1	-
2797	745293.55	263325.8	картометрический метод	0.1	-
2796	745281.04	263342.22	картометрический метод	0.1	-
1779	745162.52	263258.78	картометрический метод	0.1	-
1862	745155.71	263255.56	картометрический метод	0.1	-
1861	745135.24	263231.14	картометрический метод	0.1	-
1860	745129.82	263225.29	картометрический метод	0.1	-
1859	745120.3	263208.72	картометрический метод	0.1	-
1858	745120.18	263192.79	картометрический метод	0.1	-
1857	745118.11	263188.43	картометрический метод	0.1	-
1856	745126.02	263181.14	картометрический метод	0.1	-

1	2	3	4	5	6
1855	745112.21	263165.67	картометрический метод	0.1	-
1854	745134.18	263147.36	картометрический метод	0.1	-
1853	745118.63	263130.15	картометрический метод	0.1	-
1852	745101.84	263127.09	картометрический метод	0.1	-
1851	745067.18	263108.08	картометрический метод	0.1	-
4358	745047.84	263089.64	картометрический метод	0.1	-
4357	745038.58	263072.93	картометрический метод	0.1	-
4356	745016.73	263007.17	картометрический метод	0.1	-
4355	745015.09	263007.62	картометрический метод	0.1	-
1840	744850.45	263066.33	картометрический метод	0.1	-
1839	744843.43	263071.42	картометрический метод	0.1	-
1838	744736.55	263148.97	картометрический метод	0.1	-
1837	744731.1	263153.98	картометрический метод	0.1	-
1836	744716.55	263169.14	картометрический метод	0.1	-
1835	744682.97	263202.22	картометрический метод	0.1	-
1834	744672.73	263225.65	картометрический метод	0.1	-
1833	744512.51	263450.82	картометрический метод	0.1	-
2769	744464.59	263416.31	картометрический метод	0.1	-
2768	744405.89	263378.65	картометрический метод	0.1	-
2767	744352.73	263351.77	картометрический метод	0.1	-
2766	744325.05	263350.01	картометрический метод	0.1	-
2765	744272.3	263356.07	картометрический метод	0.1	-

1	2	3	4	5	6
2764	744257.23	263359.54	картометрический метод	0.1	-
2763	744246.92	263362.19	картометрический метод	0.1	-
2762	744235.02	263369.1	картометрический метод	0.1	-
2761	744234.35	263370.26	картометрический метод	0.1	-
67	744208.48	263388.19	картометрический метод	0.1	-
66	744177.39	263371.33	картометрический метод	0.1	-
65	744137.43	263344.12	картометрический метод	0.1	-
3033	744144.15	263330.93	картометрический метод	0.1	-
3034	744140.63	263325.82	картометрический метод	0.1	-
3035	744258.16	263274.46	картометрический метод	0.1	-
3036	744276.67	263263.99	картометрический метод	0.1	-
3037	744286.56	263262.62	картометрический метод	0.1	-
3038	744314.08	263243.83	картометрический метод	0.1	-
3039	744333.9	263229.27	картометрический метод	0.1	-
3040	744361.34	263205.64	картометрический метод	0.1	-
3041	744390.05	263186.2	картометрический метод	0.1	-
3042	744420.14	263173.41	картометрический метод	0.1	-
3043	744521.93	263136.11	картометрический метод	0.1	-
3044	744591.59	263100.17	картометрический метод	0.1	-
3045	744648.9	263061.29	картометрический метод	0.1	-
3046	744734.86	262984.23	картометрический метод	0.1	-
3047	744927.53	262772.4	картометрический метод	0.1	-

1	2	3	4	5	6
3048	744943.94	262747.69	картометрический метод	0.1	-
3049	744963.27	262712.86	картометрический метод	0.1	-
3050	744996.37	262646.65	картометрический метод	0.1	-
3051	745051.59	262536.18	картометрический метод	0.1	-
3052	745034.97	262530.05	картометрический метод	0.1	-
3053	745040.03	262517.1	картометрический метод	0.1	-
3054	745059.64	262472.61	картометрический метод	0.1	-
3055	745155.17	262518.68	картометрический метод	0.1	-
3056	745062.83	262711.85	картометрический метод	0.1	-
3057	745082.72	262723.81	картометрический метод	0.1	-
3058	745061.69	262757.65	картометрический метод	0.1	-
3059	745096.03	262908.23	картометрический метод	0.1	-
3060	745089.94	262913.8	картометрический метод	0.1	-
3061	745095.5	262943.42	картометрический метод	0.1	-
2973	745118.69	262940.63	картометрический метод	0.1	-
2972	745121.87	262959.04	картометрический метод	0.1	-
2971	745122.6	262973.13	картометрический метод	0.1	-
2970	745112.42	262979.5	картометрический метод	0.1	-
2969	745101.04	262988.76	картометрический метод	0.1	-
2968	745091.78	263001.46	картометрический метод	0.1	-
2967	745089.14	263015.48	картометрический метод	0.1	-
2966	745094.43	263033.21	картометрический метод	0.1	-

1	2	3	4	5	6
2965	745106.6	263058.34	картометрический метод	0.1	-
2964	745154.24	263091.77	картометрический метод	0.1	-
2963	745184.39	263120.05	картометрический метод	0.1	-
2962	745176.19	263128.71	картометрический метод	0.1	-
2961	745160.45	263168.68	картометрический метод	0.1	-
2960	745148.29	263194.62	картометрический метод	0.1	-
2959	745164.46	263203.83	картометрический метод	0.1	-
2958	745180.54	263221.93	картометрический метод	0.1	-
2957	745259.54	263266.61	картометрический метод	0.1	-
2956	745369.53	263283.86	картометрический метод	0.1	-
2955	745413.87	263366.27	картометрический метод	0.1	-
2954	745447.84	263425.63	картометрический метод	0.1	-
2953	745449.24	263473.23	картометрический метод	0.1	-
2952	745486.48	263481.83	картометрический метод	0.1	-
2951	745509.65	263506.24	картометрический метод	0.1	-
2950	745520.47	263528.49	картометрический метод	0.1	-
2949	745525.85	263549.35	картометрический метод	0.1	-
2948	745526.47	263568.75	картометрический метод	0.1	-
2947	745525.18	263585.7	картометрический метод	0.1	-
2946	745562.54	263599.42	картометрический метод	0.1	-
2945	745611.25	263622.77	картометрический метод	0.1	-
2944	745630.4	263645.19	картометрический метод	0.1	-

1	2	3	4	5	6
2943	745647.78	263681.37	картометрический метод	0.1	-
2942	745675.44	263673.79	картометрический метод	0.1	-
2941	745707.23	263674.46	картометрический метод	0.1	-
2940	745738.68	263686.88	картометрический метод	0.1	-
2939	745759.29	263706.73	картометрический метод	0.1	-
2938	745781.15	263732.58	картометрический метод	0.1	-
2937	745759.12	263758.97	картометрический метод	0.1	-
2936	745780.75	263786.49	картометрический метод	0.1	-
2935	745789.39	263837.96	картометрический метод	0.1	-
2934	745825.51	263880.36	картометрический метод	0.1	-
2933	745889.59	263909.19	картометрический метод	0.1	-
2932	745913.64	263929.12	картометрический метод	0.1	-
2931	745929.23	263963.58	картометрический метод	0.1	-
2930	745945.31	263990.03	картометрический метод	0.1	-
2929	746005.92	264030.87	картометрический метод	0.1	-
2928	746026.98	264054.81	картометрический метод	0.1	-
2927	746079.07	264088.17	картометрический метод	0.1	-
2926	746125.1	264098.54	картометрический метод	0.1	-
2925	746148.08	264091.98	картометрический метод	0.1	-
2924	746189.09	264096.37	картометрический метод	0.1	-
2923	746197.58	264092.34	картометрический метод	0.1	-
2922	746197.78	264060.39	картометрический метод	0.1	-

1	2	3	4	5	6
2921	746201.06	264060.82	картометрический метод	0.1	-
2920	746231.43	264062.73	картометрический метод	0.1	-
2919	746275.19	264069.9	картометрический метод	0.1	-
2918	746276.18	264069.68	картометрический метод	0.1	-
3062	746276.51	264071.22	картометрический метод	0.1	-
3063	746257.56	264159.58	картометрический метод	0.1	-
3064	746254.85	264180.91	картометрический метод	0.1	-
2909	746253.26	264193.44	картометрический метод	0.1	-
3. Сведения о характерных точках части (частей) границы объекта					
Обозначение характерных точек части границы	Координаты, м		Метод определения координат характерной точки	Средняя квадратическая погрешность положения характерной точки (Mt), м	Описание обозначения точки на местности (при наличии)
	X	Y			
1	2	3	4	5	6
-	-	-	-	-	-




Раздел 4

План границ объекта




Масштаб 1: 6000

Используемые условные знаки и обозначения:

-  Граница объекта
-  Обозначение и номер характерной точки границы объекта
-  Территория объекта

Подпись (К.В. Иванов)



Дата "30" сентября 2021 г.

Режимы использования земель и земельных участков в границах территории единой зоны охраняемого природного ландшафта объектов культурного наследия (индекс «ЕЗОЛ»)

11.1. В границах территории единой зоны охраняемого природного ландшафта (индекс «ЕЗОЛ») разрешается:

11.1.1. Прокладка в подземные трассы линейных объектов, ремонт, реконструкция существующих линейных объектов, в том числе с их прокладкой в подземные трассы, с последующим благоустройством территории и рекультивацией нарушенных земель.

11.1.2. Проведение санитарных рубок, рубок ухода, а также ландшафтных рубок древесно-кустарниковой растительности.

11.1.3. Проведение мероприятий, направленных на сохранение элементов природного ландшафта, особенностей рельефа, гидрографии.

11.1.4. Проведение противоэрозионных мероприятий на склонах, расчистка русел рек, ручьев и днищ оврагов, при наличии инженерно-геологического заключения об отсутствии негативного воздействия на гидрогеологические и экологические условия.

11.1.5. Благоустройство, в том числе, установка навесов, пергол, летних террас, детских и спортивных площадок, малых архитектурных форм при условии сохранения визуального восприятия объектов культурного наследия с территорий общественных пространств.

11.1.6. Устройство, ремонт и реконструкция пешеходных дорожек, мостиков через реки, велосипедных дорожек.

11.1.7. Размещение санитарно-гигиенических сооружений, связанных с обслуживанием туристического потока.

11.1.8. Реконструкция элементов улично-дорожной сети.

11.2. В границах территории единой зоны охраняемого природного ландшафта (индекс «ЕЗОЛ») запрещается:

11.2.1. Строительство объектов капитального строительства, за исключением предусмотренных подпунктом 11.1.1.

11.2.2. Нарушение ландшафтных характеристик территории, в том числе изменение характеристик природного рельефа.

11.2.3. Хозяйственная деятельность, связанная с загрязнением почв, грунтовых вод и поверхностных стоков.

11.2.4. Хозяйственная деятельность, приводящая к изменению структуры природного ландшафта, а также нарушению почвенного покрова, уровня поверхностных и подземных вод.

11.2.5. Деятельность, наносящая ущерб природным и природно-антропогенным объектам и комплексам, санитарному состоянию и

гидрологическому режиму водных объектов и элементов гидрографической сети, влекущая за собой ухудшение экологической ситуации, снижение или уничтожение природной ценности, эстетических и рекреационных качеств территории.

11.2.6. Проезд и стоянка автотранспорта вне отведенных для этих целей дорог и площадок.

11.2.7. Размещение автостоянок и парковок путем сплошного асфальтирования или мощения территории.

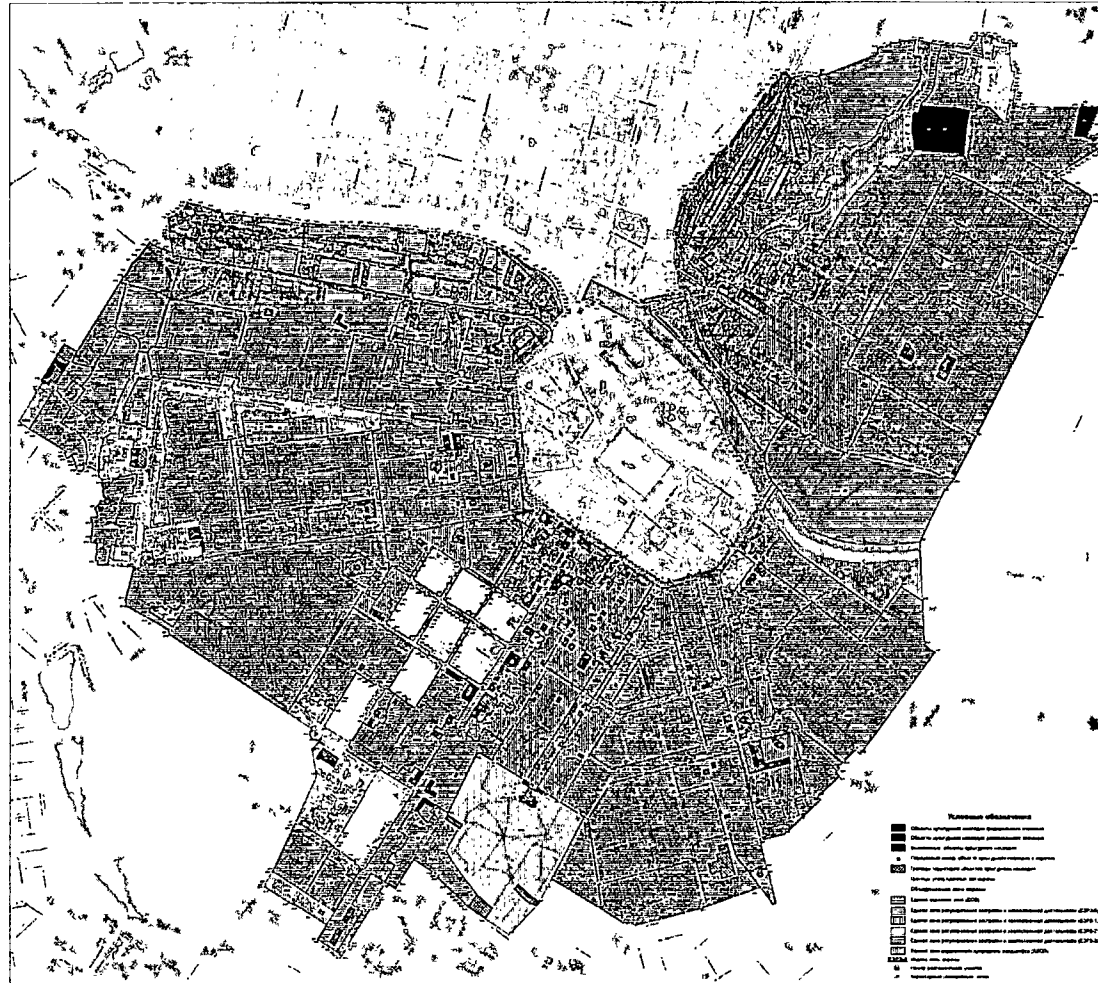
11.2.8. Бурение скважин, распашка склонов оврагов и речных долин.

11.2.9. Разведение костров, выжигание травянистой растительности (проведение палов).

11.2.10. Самовольные посадки (порубки) деревьев и кустарников.

Приложение
к объединенной зоне охраны объектов культурного
наследия, расположенных в границах Советского,
Центрального, Привокзального и Пролетарского
территориальных округов муниципального
образования город Тула

Схема объединенной зоны охраны объектов культурного наследия, расположенных в границах Советского, Центрального, Привокзального и Пролетарского территориальных округов муниципального образования город Тула



**Перечень объектов культурного наследия к карте (схеме)
границ объединенной зоны охраны объектов культурного наследия,
расположенных в границах Советского, Центрального,
Привокзального и Пролетарского территориальных округов
муниципального образования город Тула**

1. «Дом, в котором провел последние годы своей жизни Николай Васильевич Успенский, писатель-демократ», вторая половина XIX в., по адресу: Тульская область, город Тула, ул. Гоголевская/ ул. Гл. Успенского, д. 17/22 лит. А, А1, а.

2. «Дом, в котором в 1893 г. на квартире Н.В. Давыдова состоялась встреча и знакомство Толстого Льва Николаевича и Станиславского Константина Сергеевича», 1878-1897 г., по адресу: Тульская область, город Тула, Центральный район, улица Гоголевская, дом 47, лит. А, А1.

3. «Дом, в котором в 1867 году родился и жил до 1884 года Вересаев Викентий Викентьевич», середина XIX века, вторая половина XIX века, по адресу: Тульская область, г. Тула, Советский район, ул. Гоголевская, д. 82 лит. А, А1.

4. «Дом, Г.Ф. Соколова, деда Успенского Глеба Ивановича, в котором прошло детство писателя», XIX в., по адресу: Тульская область, г. Тула, ул. Жуковского, д. 37, лит. А, Б, В, а.

5. «Здание бывшего реального училища, где в октябре-ноябре 1919 г. находился Военсовет Тульского Укрепленного района, являвшийся высшей гражданской и военной властью в губернии во время борьбы с Деникиным», 1919 г., по адресу: Тульская область, город Тула, Красноармейский проспект, д. 5, лит. А, А1, А2.

6. «Дом, в котором в 1827 г. родился и жил до 1912 г. изобретатель хроматической гармонии Белобородов Николай Иванович», 1827-1912 гг., по адресу: Тульская область, г. Тула, пр. Ленина, д. 16, лит. А, А1, А2.

7. «Здание Казенной палаты, где в 1866-1867 гг. служил писатель-сатирик Салтыков-Щедрин Михаил Евграфович», 1866-1867 гг., по адресу: Тульская область, г. Тула, проспект Ленина, д. 43, лит. А.

8. «Дом Дворянского собрания», XVIII в., по адресу: Тульская область, г. Тула, проспект Ленина. д. 44/ул. Гоголевская. д. 45 лит. А, А1, А2, А3.

9. «Усадьба», кон. XIX - нач. XX вв., по адресу: Тульская область, г. Тула, пр. Ленина/ Пушкинский пр., д. 47/25.

10. «Церковь Всехсвятская с колокольной», 1776-1798 гг., по адресу: Тульская область, г. Тула, ул. Л. Толстого, д. 79, лит. А, А1, А2, Б. (ансамбль).

11. «Церковь Всехсвятская с колокольной», 1776-1798 гг., по адресу: Тульская область, г. Тула, ул. Л. Толстого, д. 79, лит. Б.

12. «Могила Белобородова Николая Ивановича (1827-1912), изобретателя хроматической гармонии», 1827-1912 гг., по адресу: Тульская область, г. Тула, Всехсвятское кладбище.

13 «Памятник В.В.Вересаеву», 1958 г., по адресу: Тульская область, г. Тула, территория ЦПКиО.

14. «Жилой дом», XVIII-XIX вв., по адресу: Тульская область, г. Тула, Центральный район, улица Пирогова, д. 7, литера А.

15. «Дом, в котором прошло детство писателя Успенского Глеба Ивановича», 1843-1856 гг., по адресу: Тульская область, г. Тула, ул. Тургеневская, 57 лит. А, а1.

16. «Жилой дом», XVIII-XIX вв.; по адресу: Тульская область, г. Тула, Центральный район, Бухоновский пер., д. 3, лит. А.

17. «Жилой дом Пальцова», XIX в.; по адресу: Тульская область, г. Тула, Центральный район, Бухоновский переулок, д. 10, лит. А.

18. «Манеж», XX в., по адресу: Тульская область, город Тула, Бухоновский переулок, 10, лит. Б, В, Д.

19. «Жилой дом купца Малахова», XIX в., по адресу: Тульская область, г. Тула, Бухоновский пер., 11а, лит. А.

20. «Жилой дом», XIX в.; по адресу: Тульская область, г. Тула, Бухоновский пер., 23, лит. А.

21. «Никольская церковь» XVIII-XIX вв.; по адресу: Тульская область, г. Тула, Центральный район, ул. Войкова / ул. Пионерская, д. 26/17 лит. А.

22. «Жилой дом», XX в.; по адресу: Тульская область, г. Тула, Центральный район, ул. Гоголевская/ул. Пирогова, д. 21/33, лит. А, А1.

23. «Жилой дом», XIX-XX вв.; по адресу: Тульская область, город Тула, ул. Гоголевская, 43, лит. А, а, а1.

24. «Дом, в котором жил и работал с 1904-1920 гг. русский художник В.Ф.Гильберт (1874-1951 гг.)», 1904-1920 гг.; по адресу: Тульская область, г. Тула, Центральный район, ул. Гоголевская/ул. Ф.Энгельса, д. 49/81, лит. А.

25. «Жилой дом Г. Успенского», XIX в.; по адресу: Тульская область, г. Тула, Центральный район, ул. Г. Успенского, д. 5, лит. А, А1, А2.

26. «Консistorия», XVIII-XIX вв.; по адресу: Тульская область, г. Тула, ул. Советская/ул. Дзержинского, 110/19, лит. А, Б.

27. «Б. жилой доходный дом», XIX в., по адресу: Тульская область, г. Тула, Центральный район, ул. Дзержинского, д. 20 лит. А.

28. «Жилой дом Ф.Д. Костроминой», XVIII-XIX вв.; по адресу: Тульская область, город Тула, ул. Жуковского, 7, лит. А, А1.

29. «Жилой дом С и М Родиных», XIX в.; по адресу: Тульская область, г. Тула, ул. Жуковского, д. 8.

30. «Жилой дом», XIX в.; по адресу: Тульская область, город Тула, Центральный район, улица Жуковского, д. 24, лит. А, А1, а.

31. «Жилой дом», XX в.; по адресу: Тульская область, г. Тула, ул. Жуковского, 32, лит. А.

32. «Жилой дом В.М. Пальцова», XIX в.; по адресу: Тульская область, г. Тула, улица Пирогова / улица Каминского, д. 28/2 лит. А.

33. «Жилой дом Винникова», XIX в.; по адресу: Тульская область, город Тула, Центральный район, улица Каминского, дом 9, литеры А, А1, А2.

34. «Жилой дом В.П. Стрелковой», XVIII в.; по адресу: Тульская область, г. Тула, Центральный район, ул. Каминского, д. 19а, лит. А, А1.

35. «Жил. дом купцов Балашовых», XIX в.; по адресу: Тульская область, г. Тула, ул. Колетвинова/ул. Смирнова, д. 1/1, лит. А.

36. «Жилой дом», XIX в.; по адресу: Тульская область, г. Тула, Центральный район, улица Колетвинова, д. 10, лит. А, А1.

37. «Бывший жилой дом Форовичей и И.М. Белобородова», XVIII в., по адресу: Тульская область, г. Тула, Центральный район, пр. Ленина, д. 12, лит. А.

38. «Обществен. здание», XVIII в.; по адресу: Тульская область, г. Тула, ул. Советская /пр-т Ленина, д. 62/15.

39. «Жилой дом Ф.Е. Лебедева и Ф.Г. Пешкова», XVIII в.; по адресу: Тульская область, город Тула, Центральный район, пр-т Ленина, д. 23, лит. А, Б, В.

40. «Жилой дом с торговым залом аптекаря К.А. Крафта», XVIII-XIX вв., по адресу: Тульская область, г. Тула, проспект Ленина, 25, лит. А, Б.

41. «Жилой дом Сальниковых», XVIII в.; по адресу: Тульская область, г. Тула, Центральный район, проспект Ленина, д. 26 лит. А.

42. «Жилой дом кн. Касаткина-Ростовского», XVIII-XIX вв., по адресу: Тульская область, г. Тула, Центральный район, пр. Ленина, д.27.

43. «Жилой дом Сальниковых», XVIII-XIX вв.; по адресу: Тульская область, г. Тула, Центральный район, проспект Ленина, д. 28 лит. Б, Б1, Б3, Б4.

44. «Бывший жилой дом Завынкина и Сисиных с торговым этажом», кон. XVIII - нач. XIX вв.; по адресу: Тульская область, г. Тула, Центральный район, проспект Ленина, д. 28, лит. А.

45. «Бывший дом Пальцова», XVIII-XIX вв.; по адресу: Тульская область, г. Тула, проспект Ленина, 29, лит. А.

46. «Жилой дом Пальцова», XVIII в.; по адресу: Тульская область, г. Тула, проспект Ленина, 31, лит. А.

47. «Присутственные места и окружной суд», XVIII в.; по адресу: Тульская область, г. Тула, Центральный район, проспект Ленина, д. 45, лит. А, А1, Б, Б1.

48. «Бюст А.С. Пушкина», XIX в.; по адресу: Тульская область, г. Тула, пр. Ленина/ул. Пушкинская.

49. «Городская полиция», XIX в.; по адресу: Тульская область, г. Тула, пр-т Ленина, 49.

50. «Воспитательный дом у Киевской заставы», XVIII в.; по адресу: Тульская область, город Тула, Центральный район, проспект Ленина, д. 50 а, лит. С1.

51. «Дворянский клуб», XX в.; по адресу: Тульская область, г. Тула, ул. Гоголевская /пр-т Ленина, д. 56/51.

52. «Памятник коммунарам», XX в.; по адресу: Тульская область, г. Тула, проспект Ленина.

53. «Братская могила борцов за социалистическую революцию. В 1968 г. установлен памятник», 1968 г.; по адресу: Тульская область, г. Тула, проспект Ленина, угол Гоголевской улицы.

54. «Памятник тулякам-героям», XX в.; по адресу: Тульская область, г. Тула, пр-т Ленина.

55. «Церковное здание», XX в.; по адресу: Тульская область, г. Тула, Центральный район, улица Л. Толстого, д. 79, лит. К.

56. «Церковное здание», XIX в.; по адресу: Тульская область, г. Тула, Центральный район, ул. Л. Толстого, д. 79 лит. А.

57. «Церковное здание», XIX в.; по адресу: Тульская область, г. Тула, Центральный район, улица Л. Толстого, д. 79, лит. М.

58. «Церковное здание», XIX в.; по адресу: Тульская область, г. Тула, Центральный район, ул. Льва Толстого, д. 79, лит. В.

59. «Воинское кладбище № 1 («Западное») с захоронением воинов, погибших при обороне Тулы в составе Тульского рабочего полка», 1941 г.; по адресу: Тульская область, г. Тула, Всехсвятское кладбище, у кладбищенской стены по ул. Мориса Тореза.

60. «Воинское кладбище № 2 («Восточное») с захоронением воинов, погибших в боях с фашистскими захватчиками при обороне Тулы и умерших от ран в госпиталях Тулы», 1941 г.; по адресу: Тульская область, г. Тула, Всехсвятское кладбище, у восточной стены кладбища.

61. «Воинское кладбище № 4 («Офицерское») с захоронением офицеров, погибших в боях с фашистскими захватчиками при обороне Тулы и умерших от ран в госпиталях Тулы», 1941 г.; по адресу: Тульская область, г. Тула, Всехсвятское кладбище, у южной кладбищенской стены.

62. «Воинское кладбище № 5 с захоронением воинов, погибших в боях в период Великой Отечественной войны 1941-1945 гг.», 1941- 1945 гг.; по адресу: Тульская область, г. Тула, Всехсвятское кладбище, по левую сторону от входа, не доходя воинского кладбища № 2 («Восточное»).

63. «Могила первого комиссара Тульского рабочего полка Героя Советского Союза Агеева Григория Антоновича, погибшего в боях за Тулу 31 октября 1941 года», 1941 г.; по адресу: Тульская область, г. Тула, Всехсвятское кладбище, налево от входа, не доходя до церкви.

64. «Могила комиссара Тульского рабочего полка Богомолова Ивана Яковлевича, погибшего в апреле 1942 года в Павловке на реке Угре», 1942 г.; по адресу: Тульская область, г. Тула, Всехсвятское кладбище, справа от входа, не доходя до церкви.

65. «Могила Героя Советского Союза Беляева Владимира Александровича, 1914 г. рождения, погибшего в 1947 г.», 1947 г., по адресу: Тульская область, г. Тула, Всехсвятское кладбище, слева от входа, не доходя до церкви.

66. «Могила Героя Советского Союза Волкова Евгения Федоровича, 1924 г. рождения, трагически погибшего в Туле 3 июня 1945 г.», 1945 г., по адресу: Тульская область, г. Тула, Всехсвятское кладбище, справа от входа, не доходя до церкви.

67. «Могила Героя Советского Союза майора Зайцева Дмитрия Александровича, 1918 г. рождения, погибшего в 1944 году», 1944 г.; по адресу: Тульская область, г. Тула, Всехсвятское кладбище, слева от входа, не доходя до церкви.

68. «Могила Героя Советского Союза майора Карпова Сергея Федоровича, 1912 года рождения, погибшего 25 сентября 1943 г. в борьбе с фашистскими захватчиками», 1943 г.; по адресу: Тульская область, г. Тула, Всехсвятское кладбище, справа от входа, не доходя до церкви.

69. «Могила командира Тульского рабочего полка майора Лаптева И.Я., погибшего в апреле 1942 г. в деревне Павловка на реке Угре», 1942 г.; по адресу: Тульская область, г. Тула, Всехсвятское кладбище, слева от входа, не доходя до церкви.

70. «Могила 14-летнего партизана Шурика Павлова, погибшего при обороне Тулы», 1941 г.; по адресу: Тульская область, г. Тула, Всехсвятское кладбище, 300 м правее церкви.

71. «Могила Героя Советского Союза Пирожкова Бориса Григорьевича, 1917 года рождения, погибшего в борьбе с фашистскими захватчиками 4 сентября 1942 года», 1942 г.; по адресу: Тульская область, г. Тула, Всехсвятское кладбище, справа от входа, не доходя до церкви.

72. «Могила участников обороны Тулы в составе Тульского рабочего полка старшего батальонного комиссара Тарасова и инструктора политотдела Давыдова», 1942 г.; по адресу: Тульская область, г. Тула, Всехсвятское кладбище, справа от входа, не доходя до церкви.

73. «Могила создателя хроматической гармоники Н.И. Белобородова», 1912 г.; по адресу: Тульская область, г. Тула, Всехсвятское кладбище.

74. «Могила Героя Советского Союза командира полка гвардии капитана Шамрая Михаила Семеновича, 1905 года рождения, погибшего 15 февраля 1942 года», 1942 г.; по адресу: Тульская область, г. Тула, Всехсвятское кладбище, справа от входа, не доходя до церкви.

75. «Братская могила жертв революции 1905 года», 1905 г.; по адресу: Тульская область, г. Тула, Всехсвятское кладбище.

76. «Могила Л. Н. Кудрявцева, председателя боевой коллегии по руководству Московским вооруженным восстанием 1905 г.», 1905 г.; по адресу: Тульская область, г. Тула, Всехсвятское кладбище.

77. «Памятник Н. И. Белобородову, создателю клавишной хроматической гармоники, 1913 г. Мрамор», 1913 г.; по адресу: Тульская область, г. Тула, Всехсвятское кладбище.

78. «Бюст Ф.В. Токареву», XX в.; по адресу: Тульская область, г. Тула, ул. Л. Толстого.

79. «Могила конструктора стрелкового оружия, доктора технических наук Ф.В. Токарева», 1968 г.; по адресу: Тульская область, г. Тула, Всехсвятское кладбище.

80. «Стела В.Ф. Дагаеву», XX в.; по адресу: Тульская область, г. Тула, ул. Л. Толстого.

81. «Могила доктора медицинских наук, заслуженного врача РСФСР Дагаева В.Ф.», 1958 г.; по адресу: Тульская область, г. Тула, Всехсвятское кладбище.

82. «Римско-католический костел», XIX в.; по адресу: Тульская область, г. Тула, Центральный район, ул. Л. Толстого, д. 85, литера Ж.

83. «Жилой дом купца Н.С. Федуркина», XVIII-XIX вв.; по адресу: Тульская область, город Тула, ул. Оборонная, д. 23, лит. А.

84. «Жилой дом купца Е.И. Васильева», XVIII в.; по адресу: Тульская область, г. Тула, Центральный район, ул. Оборонная, д. 25 лит. А.

85. «Жилой дом», XVIII-XIX вв.; по адресу: Тульская область, город Тула, Центральный район, ул. Оборонная, д. 27, лит. А.

86. «Жилой дом с постройками», XVIII в.; по адресу: Тульская область, г. Тула, ул. Оборонная, д. 27 лит. Б.

87. «Жилой дом купца А. Морозова», XIX в.; по адресу: Тульская область, г. Тула, Центральный район, ул. Оборонная, д. 42 лит. А, Б.

88. «Жилой дом Маскаиниковых (военный лазарет)», XIX век; по адресу: Тульская область, город Тула, Центральный район, ул. Оборонная, д. 51, лит. 1.

89. «Жилой дом Маскаинниковых (военный лазарет)», XIX в.; по адресу: Тульская область, город Тула, Центральный район, ул. Оборонная, д. 56 лит. 1.

90. «Жилой дом», XIX-XX вв.; по адресу: Тульская область, город Тула, ул. Оборонная, д. 69, лит. А.

91. «Жилой дом с лавкой и флигелем», XIX-XX вв.; по адресу: Тульская область, г. Тула, ул. Оборонная/ул. П. Алексеева, д. 90/4 лит. А, а, а1.

92. «Жилой дом с лавкой и флигелем», XIX-XX вв.; по адресу: Тульская область, г. Тула, Центральный район, ул. Оборонная/ул. П. Алексеева, д.90/4 лит. Б, б, В, В1, в.

93. «Жилой дом с лавкой и флигелем», XIX-XX вв.; по адресу: Тульская область, г. Тула, ул. Оборонная/ул. П. Алексеева, д.90/4 лит. Г, г, г1.

94. «Церковь 12 Апостолов», XX в.; по адресу: Тульская область, г. Тула, Центральный район, ул. Оборонная, д. 94, лит. Ж, Ж1, Ж2.

95. «Место возле трампарка», 1941 г., расположенный по адресу: Тульская область, г. Тула, ул. Оборонная (конец).

96. «Дом, в котором жил конструктор стрелкового оружия, доктор технических наук, Ф.В. Токарев (1871-1958 гг.)», 1-ая пол. XX в.; по адресу: Тульская область, город Тула, ул. Первомайская/пр. Ленина, д. 5/67, лит. А, а, а1.

97. «Жилой дом», XIX в.; по адресу: Тульская область, г. Тула, ул. Пирогова, д. 5, лит. Б, Б2, б2.

98. «Жилой дом с флигелем купца Н.И. Бабаева», XIX в.; по адресу: Тульская область, г. Тула, ул. Пирогова, д. 7 лит. Б.

99. «Доходный дом И.Ф. Духонина», XIX в.; по адресу: Тульская область, город Тула, ул. Пирогова, 9, лит. А, А1.

100. «Тулубьевская школа», XVIII в.; по адресу: Тульская область, г. Тула, ул. Пирогова, д. 11, лит. А, А1.

101. «Тулубьевская школа», XIX в.; по адресу: Тульская область, город Тула, Центральный район, улица Пирогова/Хлебная площадь, дом 15/1 литеры А, а.

102. «Тулубьевская школа», XVIII-XIX вв.; по адресу: Тульская область, г. Тула, Центральный район, ул. Пирогова / Хлебная площадь, д. 15/1 лит. В.

103. «Жилой дом купца А.М. Богородицкого», XIX в.; по адресу: Тульская область, г. Тула, ул. Пирогова, д. 18, лит. А.

104. «Жилой дом А. П. Трухиной», XIX в.; по адресу: Тульская область, город Тула, ул. Пирогова, 19, лит. А, а.

105. «Жилой дом с торг. залом И.Г. Данилова и И.И. Артемьева», XVIII в.; по адресу: Тульская область, г. Тула, Центральный район, ул. Пирогова, д. 22, лит. А, а.

106. «Жилое», XIX в.; по адресу: Тульская область, г. Тула, Центральный район, улица Пирогова, д. 23, лит. А.

107. «Жилой дом с торг. залом Д.Ф. Богородицкой», XIX в.; по адресу: Тульская область, г. Тула, ул. Пирогова, д.24 лит. А, А1.

108. «Жилое», XVIII-XIX вв.; по адресу: Тульская область, Центральный район, г. Тула, улица Пирогова, д. 34, лит. А.

109. «Дом, в котором жил санитарный врач, основатель Тульского городского парка П.П. Белоусов», XIX в.; по адресу: Тульская область, город Тула, ул. Пирогова, 36, лит. А, А1, Б, 61.

110. «Жилой дом», XIX в.; по адресу: Тульская область, г. Тула, ул. Пирогова, д. 38, лит. А, а, А1.

111. «Жилой дом», XIX в.; по адресу: Тульская область, город Тула, Центральный район, улица Пирогова, д. 47, лит. А, А1.

112. «Жилой дом», XX в.; по адресу: Тульская область, г. Тула, Центральный район, ул. Пушкинская/ ул. Тургеневская, д. 10/40-42 лит. А.

113. «Торговая лавка», XX в.; по адресу: Тульская область, г. Тула, Центральный район, улица Пушкинская, дом 14, литеры Г, Г1.

114. «Дом, в котором в 1917-1918 годы находился штаб Красной гвардии», 1917-1918 гг.; по адресу: Тульская область. г. Тула, ул. Советская, д. 44.

115. «Быв. жилой дом Струковой», XIX в.; по адресу: Тульская область, г. Тула, Центральный район, ул. Советская, д. 60а лит. Б.

116. «Бывший жилой дом Ломова», XIX-XX вв.; по адресу: Тульская область, г. Тула, Центральный район, ул. Советская, д. 60а, лит. Б.

117. «Жилой дом купца И.Г. Белобородова /мещанская управа/», XVIII; по адресу: Тульская область, г. Тула, ул. Советская /ул. Тургеневская, д. 68/8.

118. «Жилой дом с лавкой», XIX в.; по адресу: Тульская область, г. Тула, ул. Советская, д. 72, лит. А.

119. «Жилой дом Никитиной Н.Н.», XIX в.; по адресу: Тульская область, город Тула, ул. Советская, д. 74, лит. А, А1.

120. «Жилой дом С.А. Страхова», XIX в.; по адресу: Тульская область, г. Тула, ул. Советская/ул. Р. Люксембург, 124/4, лит. А, А1.

121. «Б. жилой дом Струковой», XIX в.; по адресу: Тульская область, г. Тула, Центральный район, ул. Спортивная, д. 21 лит. А, а1.

122. «Администр. здание», XVIII-XIX вв.; по адресу: Тульская область, г. Тула, ул. Свердлова, д. 6.

123. «Петровская богадельня», XX в.; по адресу: Тульская область, г. Тула, Центральный район, ул. Староникитская, д. 62, лит. Д, Д1.

124. «Жилой дом», XIX в.; по адресу: Тульская область, город Тула, Центральный район, улица Староникитская, д. 64 лит. А, А1.

125. «Покровская церковь с подворьем мужского монастыря», середина XVIII века; по адресу: Тульская область, г. Тула, Центральный район, ул. Староникитская, д. 73 а лит. И.

126. «Покровская церковь с подворьем муж. м-ря», XIX-XX вв.; по адресу: Тульская область, г. Тула, Центральный район, ул. Староникитская, д. 73 а лит. В.

127. «Покровская церковь с подворьем мужского монастыря», XIX-XX вв.; по адресу: Тульская область, г. Тула, Центральный район, ул. Староникитская, д. 73, лит. З.

128. «Покровская церковь с подворьем мужского монастыря», XIX-XX вв.; по адресу: Тульская область, г. Тула, Центральный район, ул. Староникитская, д. 73 лит. А.

129. «Комплекс построек семинарии», XVIII-XIX вв.; по адресу: Тульская область, г. Тула, Центральный район, ул. Староникитская/ул. Тимирязева, д. 75/3, лит. А.

130. «Комплекс построек семинарии», XIX вв.; по адресу: Тульская область, г. Тула, Центральный район, ул. Морозова, д. 2 а, лит. А.

131. «Братская могила, где похоронены воины, павшие в боях при обороне Тулы», 1941 г.; по адресу: Тульская область, город Тула, улица Староникитская, дом 75.

132. «Жилой дом», XX в.; по адресу: Тульская область, г. Тула, ул. Свердлова, д. 95.

133. «Лавка, торг., жилой дом», XVIII в.; по адресу: Тульская область, г. Тула, Центральный район, ул. Тургеневская/ул. Советская, д.9/70 лит. А, а.

134. «Лавка, торг., жилой дом», XVIII в.; по адресу: Тульская область, г. Тула, Центральный район, ул. Тургеневская/ул. Советская, д.9/70 лит. Б.

135. Ансамбль «Усадьба Балашовых с флигелем», XIX в.; по адресу: Тульская область, г. Тула, Центральный район, ул. Тургеневская, д.13 лит. А, А1, Б, Б2, Б3, В.

136. «Жилой дом», XVIII в.; по адресу: Тульская область, город Тула, Центральный район, улица Тургеневская, дом 14, литера А.

137. «Доходный дом», XIX в.; по адресу: Тульская область, г. Тула, ул. Тургеневская, д. 15, лит. А.

138. «Жилой дом Н.Е. Бабаева», XIX в.; по адресу: Тульская область, г. Тула, Центральный район, ул. Тургеневская, дом 16, литера А.

139. «Жилой дом с торговым залом Пирожникова Г.К. и Баслашова», XVIII в.; по адресу: Тульская область, г. Тула, Центральный район, ул. Тургеневская, д. 32 лит. А.

140. «Жилой дом А.П. Гласкова», XVIII-XIX вв.; по адресу: Тульская область, г. Тула, Центральный район, ул. Тургеневская/ул. Каминского, д. 33/8, лит. А.

141. «Жилой дом А.Н. Щербина», XVIII-XIX вв.; по адресу: Тульская область, г. Тула, Центральный район, ул. Тургеневская, д. 51, лит. А, А1, А2, а, б.

142. «Здание бывшей Перовской гимназии, где с 1912 по 1915 гг. учился Н. А. Руднев, легендарный герой гражданской войны», 1912-1915 гг.; по адресу: Тульская область, г. Тула, Центральный переулок, д. 24.

143. «Жилой дом с флигелем и воротами», XX в.; по адресу: Тульская область, г. Тула, ул. Бундурина, д. 28 а лит. А.

144. «Дом, в котором жил в 1880—1890 гг. видный партийный и государственный деятель, профессиональный революционер П.Г. Смидович», 1880-1890 гг.; по адресу: Тульская область, г. Тула, ул. Бундурина, д. 46.

145. «Дом, в котором в 1881-1884 гг. жил ученый в области физики Н.И. Мерцалов (1866-1948 гг.)», 1881-1884 гг.; по адресу: Тульская область, г. Тула, ул. Гоголевская, д. 80.

146. «Жилой дом», XIX в.; по адресу: Тульская область, г. Тула, ул. С. Перовской, д. 3.

147. «Дом, в котором жил советский художник И.Г. Рыбаков», 1870-1942 гг.; по адресу: Тульская область, г. Тула, ул. Демонстрации, д. 3.

148. «Здание Профтехучилища № 9. В этом здании, в школе фабрично-заводского обучения при ст. Тула с 1930 по 1932 гг. учился дважды Герой Советского Союза Борис Феофистович Сафонов. Героически погиб в бою с немецко-фашистскими захватчиками 30 мая 1942 г.», 1930-1932 гг.; по адресу: Тульская область, г. Тула, Советский район, ул. Демонстрации, д. 52, лит. А, А1, А2.

149. «Старообрядческая молельная», XIX в.; по адресу: Тульская область, г. Тула, Советский район, ул. Бр. Жабровых, д. 1, лит. А, А1.

150. «Здание бывшего Народного дома, в котором 7 декабря 1917 г. Тульский Совет рабочих и солдатских депутатов принял решение об установлении Советской власти в г. Туле»; по адресу: Тульская область, г. Тула, Советский район, ул. Коминтерна, д. 2.

151. «Жилой дом И.Д. Сушкина», XIX в.; по адресу: Тульская область, город Тула, ул. Коминтерна, 4, лит. Б.

152. «Жилой дом И.С. Коробкова», XVIII в.; по адресу: Тульская область, город Тула, ул. Коминтерна, 5, лит. Б, 61.

153. «Ильинская церковь», XIX в.; по адресу: Тульская область, город Тула, ул. Коминтерна, 6, лит. А.

154. «Место первой рабочей политической демонстрации в Туле 14 сентября 1903 года», 1903 г.; Тульская область, г. Тула, пл. Восстания.

155. «Жилой дом», XIX в.; по адресу: Тульская область, г. Тула, 2-й Красный пер, д. 23.

156. «Жилой дом М.С. Афанасьева (питейный дом)», XVIII-XIX вв.; по адресу: Тульская область, г. Тула, ул. Коминтерна/ ул. Халтурина, д. 65.

157. «Жилой дом И. Меньшова-Смирнова», XVIII в.; по адресу: Тульская область, г. Тула, Советский район, ул. Коминтерна, д. 16, лит. А, А1.

158. «Промышленная постройка Полосатовых», XVIII в.; по адресу: Тульская область, город Тула, Советский район, ул. Коминтерна д. 24 лит. А, Б, В, Д, Н, Е, К.

159. «Усадебн. дом», XIX-XX вв.; по адресу: Тульская область, г. Тула, Советский район, ул. Каминского, д. 51 лит. А.

160. «Административное здание»; по адресу: Тульская область, г. Тула, Советский район, ул. Ленина, д. 15 лит. А, А1, А2, А3.

161. «Жилой дом П.А. Добрынина с флигелем», XVIII-XIX вв.; по адресу: Тульская область, г. Тула, Советский район, ул. Ленина, д. 22 лит. А, ул. Бр. Жабровых, д. 2 лит. А.

162. «Жилой дом П.А. Добрынина с флигелем», XVIII-XIX вв.; по адресу: Тульская область, г. Тула, Советский район, ул. Ленина, д. 22 лит. А, ул. Бр. Жабровых, д. 2 лит. А.

163. «Жилой дом Добрыниных», XVIII в.; по адресу: Тульская область, г. Тула, Советский район, ул. Ленина. д. 26, лит. А.

164. «Церковь Петра и Павла», XIX в.; по адресу: Тульская область, г. Тула, Советский район, улица Ленина, д. 28 лит. А, А1, А2, А3.

165. «Дом, в котором в 1887-1897 гг. и 1906-1908 гг. жил ученый в области механики Л.С. Лейбензон (1871-1951 гг.)», 1887-1897 гг., 1906-1908 гг.; по адресу: Тульская область, г. Тула, ул. Ленина, д. 68.

166. «Памятник Л.Н. Толстому», XX в.; по адресу: Тульская область, г. Тула, пр-т Ленина.

167. «Комплекс построек самоварн. фабрики и жил. дома Н.И. Батошева», XIX в.; по адресу: Тульская область, г. Тула, Советский район, ул. Лейтейзена, д. 12 лит. П.

168. «Комплекс построек самоварн. фабрики и жил. дома Н.И. Батошева», XIX в.; по адресу: Тульская область, г. Тула, Советский район, ул. Лейтейзена, д.12 лит. Р, Р1, Р2, Р3, Р4.

169. «Комплекс построек самоварн. фабрики и жил. дома Н.И. Батошева», XX в.; по адресу: Тульская область, г. Тула, Советский район, ул. Лейтейзена, д.12 лит. А.

170. Ансамбль «Комплекс построек самоварн. фабрики и жил. Дома Н.И. Батошева», XIX в.; по адресу: Тульская область, г. Тула, ул. Лейтейзена, д. 12.
171. «Церковь Флоры и Лавра», XVIII в.; по адресу: Тульская область, город Тула, ул. Мосина, 1, лит. А.
172. «Административное», XVIII в.; по адресу: Тульская область, г. Тула, Советский район, улица Мосина, д. 19, лит. А, А1, А2.
173. «Жилой дом, детский приют», XVIII-XIX вв.; по адресу: Тульская область, г. Тула, Советский район, ул. Мосина, д. 25 лит. Ж, Ж2.
174. «Жилой дом», XIX в.; по адресу: Тульская область, г. Тула, пер. Павшинский, д. 6, лит. А.
175. «Жилое», XVIII в.; по адресу: Тульская область, г. Тула, Павшинский, д. 10.
176. «Хирургический корпус имени В.Ф. Дагаева больницы имени Семашко», 1934 г.; по адресу: Тульская область, г. Тула, Советский район, ул. Первомайская, д. 13 корп. 4 лит. С, С3.
177. «Церковь Николы на Ржавце», XVIII в.; по адресу: Тульская область, г. Тула, Советский район, ул. Революции, д. 66 лит. А.
178. «Церковь А. Невского», XIX в.; по адресу: Тульская область, Советский район, г. Тула, площадь имени святого Александра Невского, д. 1, лит. А.
179. «Жилой дом», XIX в.; Тульская область, г. Тула, ул. Свободы, 51, лит. А, А1, А2.
180. «Жилой дом», XIX-XX вв.; по адресу: Тульская область, г. Тула, Советский район, ул. Свободы, д. 55, лит. А, а2.
181. «Жилой дом», XX в.; Тульская область, г. Тула, Советский район, ул. Свободы, д. 57 лит. А, А1, А2, А3.
182. «Промпостройка», XVIII-XIX вв.; по адресу: Тульская область, г. Тула, ул. Фрунзе, 2 а.
183. «Поликлиника станции Тула Московско-Курской железной дороги», 1932 г.; по адресу: Тульская область, г. Тула, Привокзальный район, ул. Д. Ульянова, д. 8 литера А.
184. «Курский (теперь Московский) вокзал, где в сентябре 1919 г. выступал М.И. Калинин на митинге перед железнодорожниками и красноармейцами», 1919 г.; по адресу: Тульская область, г. Тула, Привокзальный район, улица Путейская, д. 4 лит. 2, (ранее лит. А).
185. «Церковь Дм. Солунского с воротами», кон. XVIII - нач. XIX вв., по адресу: Тульская область, г. Тула, Пролетарский район, Кладбище ц. Дмитрия Солунского, д.1 лит.А, А1.
186. «Братская могила, где похоронены воины-танкисты, погибшие в боях при обороне Тулы в ноябре 1941 года», 1941 г.; по адресу: Тульская область,

г. Тула, Пролетарский район, ул. Веневское шоссе у заводууправления завода «Штамп».

187. «Жилой дом», XIX в.; по адресу: Тульская область, г. Тула, Пролетарский район, ул. Пролетарская/ ул. Гармонная, д. 33/103 лит. А, Б.

188. «Пробная галерея Оружейного завода», XVIII в.; по адресу: Тульская область, г. Тула, Пролетарский район, Демидовская плотина, д.13 лит. А, Б, Б1, Б2, В1, В2, д.15 лит. В.

189. «Церковно-приходская школа», XVIII-XIX вв.; по адресу: Тульская область, г. Тула, Пролетарский район, ул. Демидовская плотина, д. 39, лит. А.

190. «Жилой дом с торговым залом», XIX в.; по адресу: Тульская область, г. Тула, Пролетарский район, ул. Епифанская, д. 56, лит. А, А1, а1.

191. «Жилой дом», XIX в.; по адресу: Тульская область, г. Тула, Пролетарский район, ул. Замочная, д. 43 лит. А, А1, А2, А3.

192. «Жилой дом», XIX в.; по адресу: Тульская область, г. Тула, Замочная, д. 74.

193. «Церковь Рождества Христова», XVIII в.; по адресу: Тульская область, город Тула, ул. К. Маркса, д. 26, лит. А, А1.

194. «Единый диспансер №1», 1927 г.; по адресу: Тульская область, г. Тула, Пролетарский район, ул. Марата, д. 39, лит. А.

195. «Квартира М.Ф. Шурдукова, в которой в 1915-1916 годы находилась подпольная типография Тульской организации большевиков», 1915-1916 гг.; по адресу: Тульская область, г. Тула, ул. Пробная, д. 6 лит. А, А1.

196. «Церковь Иоанна Златоуста», XX в.; по адресу: Тульская область, г. Тула, Пролетарский район, ул. Пролетарская, д. 1 лит. А, а.

197. «Жилой дом», XIX в.; по адресу: Тульская область, город Тула, улица Пролетарская, д. 43, лит. А, а, а1.

198. «Клуб «Серп и Молот», XX век; по адресу: Тульская область, г. Тула, Пролетарский район, ул. Чапаева/Степанова, д. 49/52, лит. А.

199. «Жилой дом», XX в; по адресу: Тульская область. город Тула, Советский район, улица Сойфера, дом 14.

200. «Дом жилой, кон. XIX в.»; по адресу: г. Тула, ул. К. Маркса, д. 7.

201. «Дом жилой, кон. XIX в.»; по адресу: г. Тула, ул. К. Маркса, д. 9.

202. «Дом жилой, кон. XIX в.»; по адресу: г. Тула, ул. К. Маркса, д. 11.

203. «Церковь Рождества Христова Церковно-приходская школа, кон. XIX в.»; по адресу: г. Тула, ул. К. Маркса, д. 26, лит. А.

204. «Дворянская гимназия, 1910-е гг.»; по адресу: г. Тула, пр. Ленина, д.53, лит. А, В.

205. «Дом жилой, 1950-х гг.»; по адресу: г. Тула, пр. Ленина/ул. Первомайская, д. 60/8.

206. «Дом жилой, 1950-х гг.»; по адресу: г. Тула, пр. Ленина/ул. Первомайская, д. 65/4.

207. «Дом купца К.И. Платонова, кон. XIX - нач. XX в.»; по адресу: г. Тула, пр. Ленина, д. 21, лит. А, а, а1.

208. «Тульское отделение Московского учетного банка, 1897г.»; по адресу: г. Тула, пр. Ленина, д. 22, лит. А, А1, А2, А4, А5, А6.

209. «Фабрика паровая самоварная Баташевых. Дом наследников Баташева, нач. XX в.»; по адресу: г. Тула, ул. Лейтейзена, д.10, лит. А.

210. «Усадьба Смидовичей. Здесь в 1867-1884 гг. и 1902-1903 гг. жил писатель В.В. Вересаев, дом доходный, II пол. XIX в.»; по адресу: г. Тула, ул. Гоголевская, д. 84, лит. Е, Е1, е.

211. «Техническое училище, посл. четверть XIX в.»; по адресу: г. Тула, ул. Вересаева, д. 12, лит. А, А1, А2, учебный корпус № 1.

212. «Гимназия им. Великой княгини Ольги Николаевны (Ольгинская), 1914г.»; по адресу: г. Тула, ул. Жуковского/ул. Каминского, д. 27/5, лит. А.

213. «Дом жилой, 2-я пол. XIX в.»; по адресу: г. Тула, ул. Староникитская, д. 47, лит. А, А1, а.

214. «Дом жилой, 1864 г., кон. XIX в.»; по адресу: г. Тула, Советская ул., д. 6, лит. А.

215. «Дом жилой, нач. XX в.»; по адресу: г. Тула, ул. Сойфера, д. 2, лит. Б.

216. «Гостиница «Верман», 1869г.»; по адресу: г. Тула, ул. Советская, д. 54, лит. А.

217. «Пекарня и булочная Д.И. Филиппова», конец XIX – начало XX вв., по адресу: Тульская область, город Тула, улица Советская, дом 56, лит. А, а.

218. «Учреждение, I четверть XX в.»; г. Тула, ул. Коминтерна, д. 22, лит. А.

219. «Учреждение, кон. XIX в. - нач. XX в.»; по адресу: г. Тула, ул. Коминтерна, д. 28, лит. А.

220. «Гимназия женская, кон. XIX в.; нач. XX в.»; по адресу: г. Тула, ул. Пирогова, д. 20, лит. А.

221. «Дом жилой, посл. четв. XIX в.»; по адресу: г. Тула, ул. Тургеневская/ул. Каминского, д. 35/11, лит. А, а, а1.

222. «Место, где исторически был расположен храм в честь иконы Божией Матери «Донская в Чулковской слободе», 1864-1920гг.»; по адресу: г. Тула, ул. Марата, д. 39а.

223. «Усадьба Балашовых с флигелем», XIX в., по адресу: г. Тула, ул. Тургеневская, д. 13, лит. А, А1.

224. «Дом жилой, кон. XIX в.»; по адресу: г. Тула, ул. К. Маркса, д. 5.

225. «Флигель, кон. XVIII в. Усадьба Пальцова Н.И.»; по адресу: г. Тула, пр. Ленина, д.33, лит. Г.
226. «Казенные винные склады (два), нач. XX в.»; по адресу: г. Тула, пр. Ленина, д. 85, лит. Б, пр. Ленина, д .85а, лит. А.
227. «Всехсвятское кладбище, постройка, нач. XX в.»; по адресу: г. Тула, ул. Л. Толстого ул. (у северной стены Всехсвятского кладбища).
228. «Всехсвятское кладбище, усыпальница, нач. XX в.»; по адресу: г. Тула, ул. Л. Толстого, д. 79, лит. П.
229. «Духовная семинария, дом служащих, кон. XIX в.»; по адресу: г. Тула, ул. Староникитская/ул. Тимирязева, д. 75/3, лит. Е.
230. «Духовная семинария, больница, кон. XIX в.»; по адресу: г. Тула, ул. Староникитская/ ул. Тимирязева, д. 75/3 лит. В.
231. «Тульское Суворовское военное училище, 1950-е гг.»; по адресу: г. Тула, ул. Староникитская/ул. Тимирязева, д. 75/3, лит. м, m1, Ф, О.
232. «Духовная семинария ворота с оградой, I пол. XIX в.»; по адресу: г. Тула, ул. Староникитская/ул. Тимирязева, д. 75/3.
233. «Усадьба Щербинина (Балашовых, Занфтлебен) ворота»; по адресу: г. Тула, ул. Тургеневская, д. 13.
234. «Ограда Всехсвятского кладбища с воротами», 1900-1910 годы, по адресу: город Тула, улица Льва Толстого, улица Мориса Тореза.
235. «Жилой дом, 3-я четверть XIX в.»; по адресу: г. Тула, Красноармейский проспект, д. 19а, лит. А, а.
236. «Усадьба Смидовичей. Здесь в 1867-1884 гг. и 1902-1903 гг. жил писатель В.В. Вересаев, сад, II пол. XIX в.»; по адресу: г. Тула, ул. Гоголевская, д. 82 – 84.
237. «Еврейское кладбище»; по адресу: Тульская область, г. Тула, ул. Марата, д. 45.
238. «Дом жилой, начала XX в.»; по адресу: г. Тула, ул. Бундурина, д. 43.
239. «Дом жилой, последней четверти XIX в.»; по адресу: г. Тула, ул. Гоголевская/ ул. Свободы, д. 59/36.
240. «Жилой дом А.М. Крючкова», XIX в.; по адресу: Тульская область, г. Тула, Центральный район, ул.Пушкинская/Пушкинский проезд, дом 21/1 лит. А.
241. «Жилой дом», XIX в.; по адресу: Тульская область, г. Тула, Центральный район, улица Пушкинская/Пушкинский проезд, дом 21/1, лит. В.
242. «Кладбище с захоронениями», XVIII-XIX вв.; по адресу: Тульская область, г. Тула, кладбище ц. Дм.Солунского, 2.
-