



ЗАКОН ТУЛЬСКОЙ ОБЛАСТИ

**О внесении изменений в Закон Тульской области
«О переименовании муниципального образования – город Кимовск
и Кимовский район Тульской области, установлении границ, наделении
статусом и определении административных центров муниципальных
образований на территории Кимовского района Тульской области»**

Принят
Тульской областной Думой
17 июня 2021 года

Статья 1

Внести в Закон Тульской области от 11 марта 2005 года № 547-ЗТО «О переименовании муниципального образования – город Кимовск и Кимовский район Тульской области, установлении границ, наделении статусом и определении административных центров муниципальных образований на территории Кимовского района Тульской области» (Тульские известия, 2005, 22 марта; 2010, 6 мая; 2011, 28 июля; 2013, 4 апреля; Сборник правовых актов Тульской области и иной официальной информации (<http://npatula.ru>), 29 ноября 2019 года) следующие изменения:

- 1) раздел «Прохождение границы с муниципальным образованием Новольвовское Кимовского района» приложения 3 изложить в редакции приложения 1 к настоящему Закону;
- 2) приложение 4 изложить в редакции приложения 2 к настоящему Закону;
- 3) раздел «Прохождение границы с муниципальным образованием город Кимовск Кимовского района» приложения 7 изложить в редакции приложения 3 к настоящему Закону;
- 4) приложение 8 изложить в редакции приложения 4 к настоящему Закону.

Статья 2

Настоящий Закон вступает в силу по истечении десяти дней после дня его официального опубликования.

Губернатор
Тульской области



А.Г. Дюмин

г. Тула
22 июня 2021 года

№ 59-ЗТО

к Закону Тульской области «О внесении изменений в Закон Тульской области «О переименовании муниципального образования – город Кимовск и Кимовский район Тульской области, установлении границ, наделении статусом и определении административных центров муниципальных образований на территории Кимовского района Тульской области»

**Прохождение границы
с муниципальным образованием Новольвовское
Кимовского района**

От узловой точки 16в (719552.42; 316243.42) линия границы идет в восточном направлении на протяжении 2,12 км по оси автодороги Кашира - Серебряные Пруды - Кимовск - Узловая до поворотной точки 1, расположенной на пересечении оси данной автодороги с осью автодороги к поселку Новый Кимовского района.

От точки 1 (719750.71; 318162.66) линия границы идет на восток на протяжении 0,95 км по оси автодороги Кашира - Серебряные Пруды - Кимовск - Узловая до поворотной точки 2, расположенной на пересечении оси данной автодороги с осью автодороги к селу Гранки Кимовского района.

От точки 2 (719861.95; 319176.42) линия границы идет на восток на протяжении 0,50 км по оси автодороги Кашира - Серебряные Пруды - Кимовск - Узловая до поворотной точки 3, расположенной на оси автодороги Кашира - Серебряные Пруды - Кимовск - Узловая.

От точки 3 (719912.17; 319686.15) линия границы поворачивает на северо-восток и идет на протяжении 0,37 км до поворотной точки 4.

От точки 4 (720124.36; 319994.57) линия границы идет на север на протяжении 1 км до поворотной точки 5.

От точки 5 (721 138,75; 320 090,30) линия границы идет в северо-западном направлении на протяжении 0,3 км до поворотной точки 6.

От точки 6 (721 295,50; 319 886,56) линия границы идет на восток на протяжении 0,03 км до поворотной точки 7.

От точки 7 (721 302,41; 319 917,96) линия границы идет на север на протяжении 0,11 км по оси грунтовой дороги до поворотной точки 8.

От точки 8 (721414.39; 319909.38) линия границы идет на северо-запад на протяжении 0,15 км по оси грунтовой дороги до поворотной точки 9.

От точки 9 (721447.84; 319762.79) линия границы идет в северном направлении на протяжении 0,05 км по оси грунтовой дороги до поворотной точки 10, расположенной на пересечении осей грунтовых дорог.

От точки 10 (721483.72; 319768.01) линия границы идет в юго-восточном направлении на протяжении 0,16 км по оси грунтовой дороги до поворотной точки 11.

От точки 11 (721446.19; 319936.04) линия границы идет в северо-восточном направлении на протяжении 0,05 км по оси грунтовой дороги до поворотной точки 12.

От точки 12 (721505.11; 319947.33) линия границы идет в восточном направлении на протяжении 0,07 км по оси грунтовой дороги до поворотной точки 13.

От точки 13 (721503.93; 320016.91) линия границы идет в северо-восточном направлении на протяжении 0,28 км по оси грунтовой дороги до поворотной точки 14.

От точки 14 (721 745,07; 320 146,28) линия границы идет в юго-восточном направлении на протяжении 0,20 км по оси грунтовой дороги до поворотной точки 15, расположенной на пересечении осей грунтовых дорог.

От точки 15 (721600.64; 320283.11) линия границы идет на юго-восток на протяжении 0,81 км по оси грунтовой дороги до поворотной точки 16, расположенной на оси грунтовой дороги.

От точки 16 (721336.33; 321046.11) линия границы идет в северо-западном направлении на протяжении 0,05 км до поворотной точки 17, расположенной на оси грунтовой дороги.

От точки 17 (721371.52; 321010.60) линия границы идет преимущественно в юго-восточном направлении, меняя его на северо-восточное, на протяжении

0,93 км по оси грунтовой дороги до поворотной точки 18, расположенной на пересечении осей грунтовых дорог.

От точки 18 (721606.41; 321662.40) линия границы идет в юго-восточном направлении на протяжении 0,17 км по оси грунтовой дороги до поворотной точки 19.

От точки 19 (721465.24; 321770.55) линия границы идет в северо-восточном направлении на протяжении 2,00 км по оси железной дороги до поворотной точки 20, расположенной на оси железной дороги.

От точки 20 (722531.90; 323215.50) линия границы идет в северном направлении на протяжении 0,83 км по оси грунтовой дороги до поворотной точки 21.

От точки 21 (723372.04; 323309.06) линия границы идет на запад на протяжении 0,06 км по оси грунтовой дороги до поворотной точки 22.

От точки 22 (723370.15; 323238.75) линия границы идет в северном направлении на протяжении 0,08 км по оси грунтовой дороги до поворотной точки 23, расположенной на оси грунтовой дороги.

От точки 23 (723450.62; 323241.32) линия границы идет в восточном направлении на протяжении 0,38 км по оси грунтовой дороги до поворотной точки 24.

От точки 24 (723505.30; 323622.77) линия границы идет в южном направлении на протяжении 0,91 км по оси автодороги Кашира – Серебряные Пруды – Кимовск – Узловая до поворотной точки 25.

От точки 25 (722582.59; 323597.47) линия границы идет в восточном направлении на протяжении 1,10 км вдоль северной стороны приусадебных участков в городе Кимовск Кимовского района до поворотной точки 26.

От точки 26 (722665.61; 324731.49) линия границы идет в юго-восточном направлении на протяжении 1,1 км до поворотной точки 26а.

От точки 26а (722 130,82; 325 560,81) линия границы идет в южном направлении на протяжении 0,02 км до поворотной точки 26б.

От точки 26б (722 112,97; 325 558,89) линия границы идет в северо-западном направлении на протяжении 1,10 км до поворотной точки 26в.

От точки 26в (722 637,08; 324 727,74) линия границы идет в южном направлении на протяжении 0,22 км по оси грунтовой дороги до поворотной точки 27.

От точки 27 (722423.50; 324658.13) линия границы идет в западном направлении на протяжении 0,30 км по оси грунтовой дороги до поворотной точки 28, расположенной на пересечении осей грунтовых дорог.

От точки 28 (722374.28; 324403.73) линия границы идет преимущественно на юг по оси грунтовой дороги, огибая свалку в городе Кимовск Кимовского района с восточной и южной сторон, до поворотной точки 29.

От точки 29 (721586.30; 324313.35) линия границы идет в юго-восточном направлении на протяжении 1,30 км по оси грунтовой дороги до поворотной точки 30, расположенной на оси грунтовой дороги.

От точки 30 (721171.55; 325387.94) линия границы идет в юго-восточном направлении на протяжении 0,30 км по западной стороне деревни Урусово Кимовского района до поворотной точки 31, расположенной на оси грунтовой дороги.

От точки 31 (720899.04; 325554.80) линия границы идет в южном направлении на протяжении 1,36 км по оси грунтовой дороги, огибающей деревню Урусово Кимовского района с западной стороны, пересекая безымянный ручей, проходит до поворотной точки 32, расположенной в месте пересечения оси данной автодороги с осью грунтовой дороги.

От точки 32 (719556.99; 325438.63) линия границы идет в юго-восточном направлении на протяжении 0,05 км по оси автодороги Кимовск - Новольвовск - Урусово до поворотной точки 33, расположенной в месте пересечения оси автодороги Кимовск - Новольвовск - Урусово с руслом пересыхающего безымянного ручья.

От точки 33 (719535.60; 325481.54) линия границы поворачивает на северо-восток и идет на протяжении 0,28 км по руслу пересыхающего безымянного ручья, вниз по течению, до поворотной точки 34, расположенной в месте впадения пересыхающего ручья в русло реки Карачаевка.

От точки 34 (719768.98; 325584.85) линия границы идет в восточном направлении на протяжении 0,71 км по суходольной прямой, далее по оси грунтовой дороги до поворотной точки 35, расположенной на оси грунтовой дороги.

От точки 35 (719905.09; 326281.27) линия границы идет на север, далее на северо-запад на протяжении 0,70 км до поворотной точки 36.

От точки 36 (720 412,99; 326 128,74) линия границы идет на северо-запад на протяжении 0,16 км до поворотной точки 36а.

От точки 36а (720 529,12; 326 024,52) линия границы идет на северо-восток на протяжении 0,64 км до поворотной точки 36б.

От точки 36б (720 757,60; 326 625,18) линия границы идет преимущественно в южном направлении на протяжении 0,48 км до поворотной точки 37, расположенной на оси грунтовой дороги.

От точки 37 (720310.47; 326665.15) линия границы идет на юго-восток на протяжении 0,28 км по оси грунтовой дороги до поворотной точки 38, расположенной на пересечении осей грунтовых дорог.

От точки 38 (720209.51; 326850.32) линия границы идет в юго-восточном направлении на протяжении 0,14 км по оси грунтовой дороги до поворотной точки 39.

От точки 39 (720151.01; 326967.67) линия границы идет в юго-западном направлении на протяжении 0,65 км по западной стороне лесополосы до поворотной точки 40, расположенной на северной стороне полосы отвода автодороги Кимовск - Новольвовск.

От точки 40 (719544.20; 326830.84) линия границы идет в восточном направлении на протяжении 1,76 км по северной стороне полосы отвода автодороги Кимовск - Новольвовск до поворотной точки 41.

От точки 41 (719570.15; 328533.05) линия границы идет преимущественно на север на протяжении 0,68 км по оси грунтовой дороги до поворотной точки 42.

От точки 42 (720157.77; 328684.18) линия границы идет на северо-запад на протяжении 0,03 км до поворотной точки 43.

От точки 43 (720184.63; 328656.18) линия границы идет на северо-восток на протяжении 0,07 км по восточному краю лесополосы до поворотной точки 44, расположенной на северной стороне лесополосы.

От точки 44 (720 239,80; 328 702,06) линия границы идет на юго-восток, меняя направление на северо-восточное, на протяжении 0,40 км до поворотной точки 45.

От точки 45 (720204.93; 329056.96) линия границы идет в восточном направлении на протяжении 0,28 км по оси автодороги Кимовск - Новольвовск, огибая с северной стороны город Кимовск Кимовского района, до поворотной точки 167, расположенной на северо-восточной стороне города Кимовск Кимовского района, в 0,27 км западнее деревни Петровское Кимовского района.

От точки 167 (720238.05; 329338.89) линия границы идет преимущественно в южном направлении на протяжении 0,74 км по полевой дороге, огибая с восточной стороны приусадебные участки в городе Кимовск Кимовского района, до поворотной точки 66, расположенной на пересечении русла безымянного ручья с осью грунтовой дороги, на юго-восточной стороне города Кимовск Кимовского района, в 0,50 км южнее оси автодороги Кимовск - Новольвовск.

От точки 66 (719568.02; 329379.41) линия границы идет на северо-запад на протяжении 0,30 км по оси грунтовой дороги, огибая южную сторону города Кимовск Кимовского района, до поворотной точки 1, расположенной на повороте данной грунтовой дороги.

От точки 1 (719625.10; 329075.59) линия границы идет на юго-запад на протяжении 0,30 км по оси грунтовой дороги до поворотной точки 2, расположенной на повороте данной грунтовой дороги.

От точки 2 (719317.78; 329023.28) линия границы идет на юго-запад на протяжении 0,30 км по оси грунтовой дороги до поворотной точки 3, расположенной на повороте данной грунтовой дороги.

От точки 3 (719250.15; 328743.93) линия границы идет на северо-запад на протяжении 0,30 км по оси грунтовой дороги до поворотной точки 4.

От точки 4 (719539.85; 328534.13) линия границы идет в западном направлении на протяжении 0,54 км по южной стороне полосы отвода автодороги Кимовск - Новольвовск до поворотной точки 5, расположенной на южной стороне полосы отвода автодороги Кимовск - Новольвовск.

От точки 5 (719554.50; 328018.61) линия границы идет на юг на протяжении 0,27 км до поворотной точки 6.

От точки 6 (719271.06; 328006.84) линия границы идет на восток на протяжении 0,20 км, далее на юг на протяжении 0,50 км по границе заболоченных участков до поворотной точки 7, расположенной на северной стороне полосы отвода железной дороги Узловая 1 - Ряжск 1 Московской железной дороги.

От точки 7 (718 767,08; 328 254,21) линия границы идет преимущественно в западном направлении на протяжении 4,00 км по северной стороне полосы отвода железной дороги Узловая 1 - Ряжск 1 Московской железной дороги до поворотной точки 8, расположенной на северной стороне полосы отвода данной железной дороги.

От точки 8 (718847.74; 324609.29) линия границы идет в юго-западном направлении на протяжении 0,14 км, пересекая ось железной дороги Узловая 1 -

Рязск 1 Московской железной дороги, до поворотной точки 9, расположенной на южной стороне полосы отвода данной железной дороги.

От точки 9 (718714.06; 324558.47) линия границы идет на юго-восток на протяжении 0,04 км по южной стороне полосы отвода железной дороги Узловая 1 - Рязск 1 Московской железной дороги до поворотной точки 10, расположенной на южной стороне полосы отвода железной дороги Узловая I - Рязск I Московской железной дороги.

От точки 10 (718 700,28; 324 596,03) линия границы идет в юго-западном направлении на протяжении 0,58 км до поворотной точки 11, расположенной на оси грунтовой дороги.

От точки 11 (718203.53; 324370.54) линия границы идет в северо-западном направлении на протяжении 0,48 км до поворотной точки 12.

От точки 12 (718416.20; 324041.89) линия границы идет в южном направлении на протяжении 0,07 км до поворотной точки 13.

От точки 13 (718345.05; 324037.33) линия границы идет в западном направлении на протяжении 0,08 км по приусадебным участкам в селе Карачево Кимовского района до поворотной точки 14.

От точки 14 (718317.24; 323962.76) линия границы идет в южном направлении на протяжении 0,26 км по западной границе приусадебных участков в селе Карачево Кимовского района до поворотной точки 15.

От точки 15 (718056.77; 324005.22) линия границы идет на запад на протяжении 0,25 км до поворотной точки 16.

От точки 16 (717984.99; 323757.00) линия границы идет в южном направлении на протяжении 0,20 км по восточной стороне лесополосы до поворотной точки 17.

От точки 17 (717795.49; 323797.71) линия границы идет в юго-восточном направлении на протяжении 0,20 км, огибая территорию кладбища с северо-восточной стороны, до поворотной точки 18.

От точки 18 (717693.45; 323943.42) линия границы идет на запад на протяжении 0,35 км, огибая территорию кладбища в городе Кимовск Кимовского района с южной стороны, до поворотной точки 19.

От точки 19 (717606.18; 323624.97) линия границы идет преимущественно на юг на протяжении 0,73 км, огибая территорию кладбища в городе Кимовск Кимовского района с южной и восточной сторон, до поворотной точки 20.

От точки 20 (717074.77; 323630.17) линия границы идет в юго-западном направлении на протяжении 0,81 км до поворотной точки 21.

От точки 21 (716437.73; 323159.35) линия границы идет преимущественно в южном направлении на протяжении 0,28 км до поворотной точки 22.

От точки 22 (716219.92; 323234.01) линия границы идет в юго-западном направлении на протяжении 0,29 км до поворотной точки 23, расположенной вблизи автодороги Кимовск - Епифань - Куликово Поле - Кресты.

От точки 23 (715988.25; 323085.68) линия границы идет преимущественно в южном направлении на протяжении 0,33 км до поворотной точки 24, расположенной вблизи автодороги Кимовск - Краснополье.

От точки 24 (715722.28; 323223.70) линия границы идет на юго-запад на протяжении 0,66 км до поворотной точки 25.

От точки 25 (715192.04; 322836.40) линия границы идет в южном направлении на протяжении 0,25 км по оси автодороги Кимовск - Епифань - Куликово Поле - Кресты до поворотной точки 26.

От точки 26 (714918.08; 322883.20) линия границы идет на юго-запад на протяжении 0,05 км по руслу безымянного ручья до поворотной точки 27, расположенной в месте впадения безымянного ручья в озеро.

От точки 27 (714876.55; 322843.05) линия границы идет в северном направлении на протяжении 0,24 км по восточной границе лесного фонда до поворотной точки 28.

От точки 28 (715152.36; 322771.33) линия границы идет на северо-запад, меняя направление на юго-западное, на протяжении 0,85 км до поворотной точки 29.

От точки 29 (715076.91; 321912.00) линия границы идет в западном направлении на протяжении 1,09 км вдоль автодороги на промышленный объект до поворотной точки 30.

От точки 30 (715053.76; 320827.81) линия границы идет преимущественно на юго-запад на протяжении 0,58 км по границе промышленного объекта до поворотной точки 30а.

От точки 30а (714696.17; 320528.00) линия границы идет на запад на протяжении 0,26 км по границе промышленного объекта до поворотной точки 30б.

От точки 30б (714664.76; 320267.74) линия границы идет на север на протяжении 0,15 км по границе промышленного объекта до поворотной точки 30в.

От точки 30в (714813.41; 320267.22) линия границы идет преимущественно на северо-восток на протяжении 0,43 км по границе промышленного объекта до поворотной точки 30г.

От точки 30г (715060.27; 320544.53) линия границы идет на восток на протяжении 0,69 км вдоль автодороги на промышленный объект до поворотной точки 30д.

От точки 30д (715080.46; 321229.77) линия границы идет на северо-восток на протяжении 2,00 км по оси железной дороги, далее плавно поворачивает на северо-запад и идет на протяжении 3,18 км по оси железной дороги до поворотной точки 31.

От точки 31 (717602.44; 320389.23) линия границы идет в юго-западном направлении на протяжении 0,85 км до поворотной точки 32.

От точки 32 (717007.63; 319871.75) линия границы идет в западном направлении на протяжении 0,55 км до поворотной точки 33.

От точки 33 (716970.68; 319347.80) линия границы идет в северо-западном направлении на протяжении 0,68 км до поворотной точки 34, расположенной на оси железной дороги Узловая 1 - Ряжск 1 Московской железной дороги.

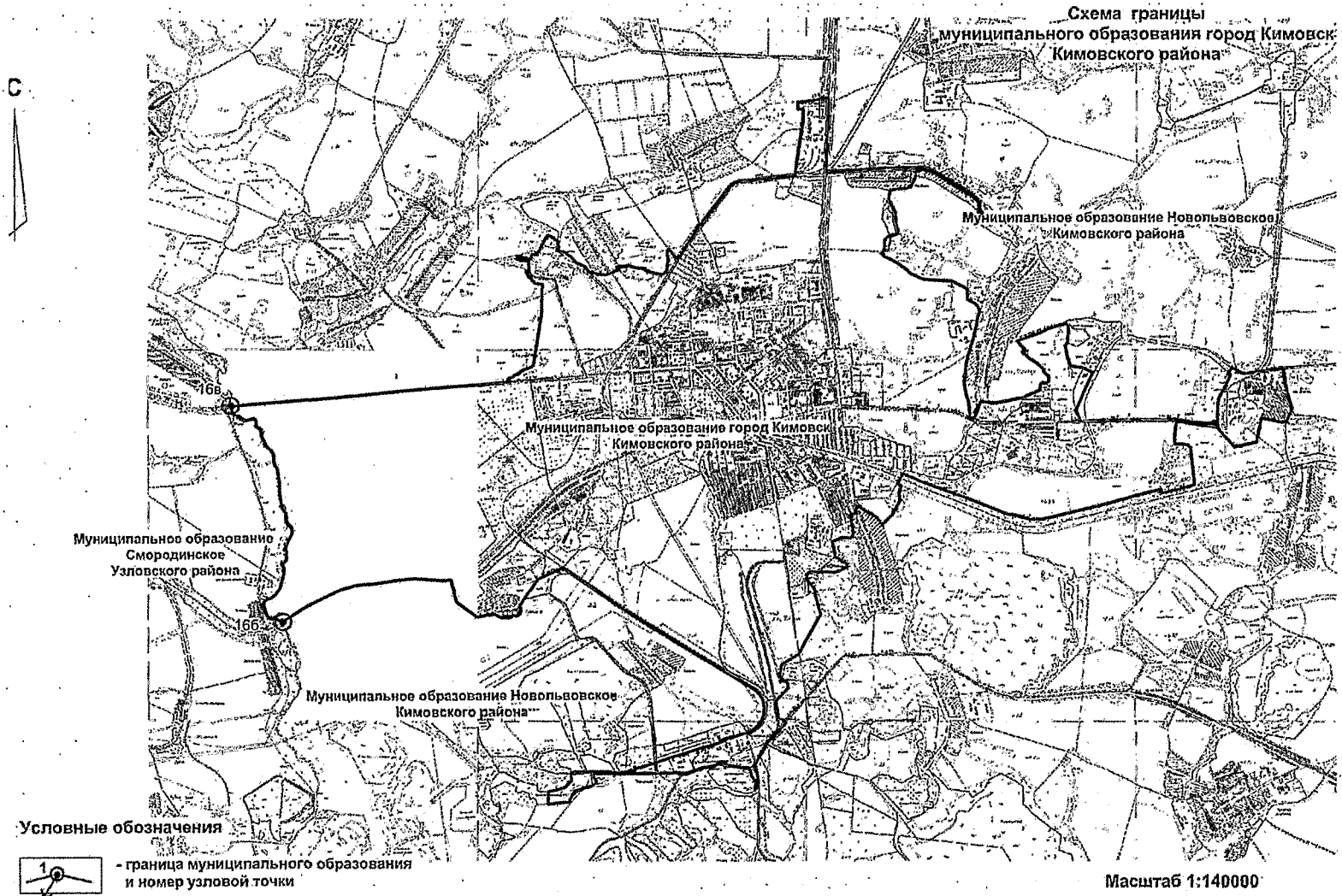
От точки 34 (717428.47; 319006.26) линия границы идет в западном направлении на протяжении 2,24 км по оси железной дороги Узловая 1 - Ряжск 1 Московской железной дороги до узловой точки 16б, принятой ранее за начальную точку описания границы муниципального образования город Кимовск Кимовского района.

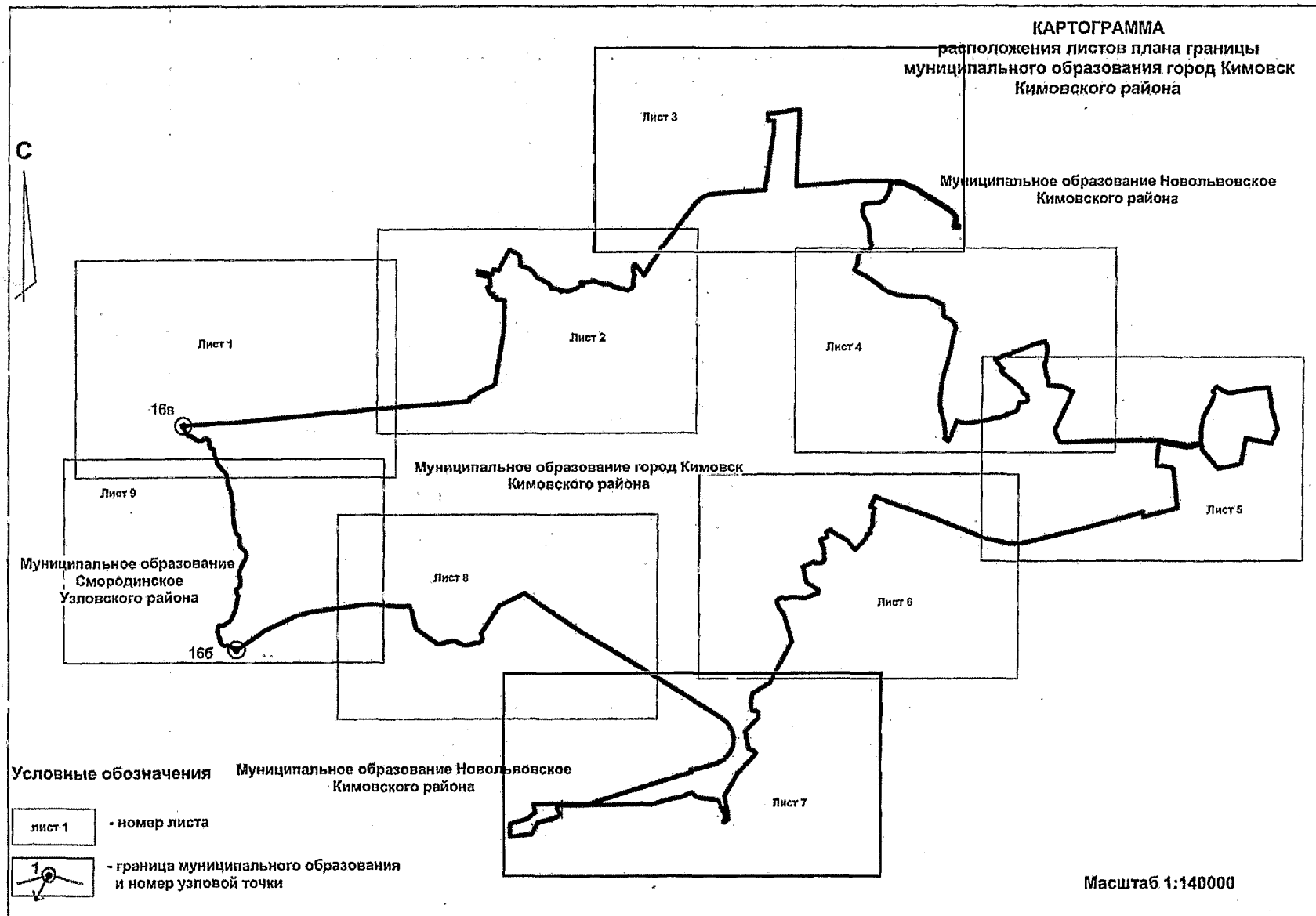
В тексте описания границы муниципального образования город Кимовск Кимовского района расстояния от узловых и поворотных точек до населенных пунктов указаны ориентировочно.

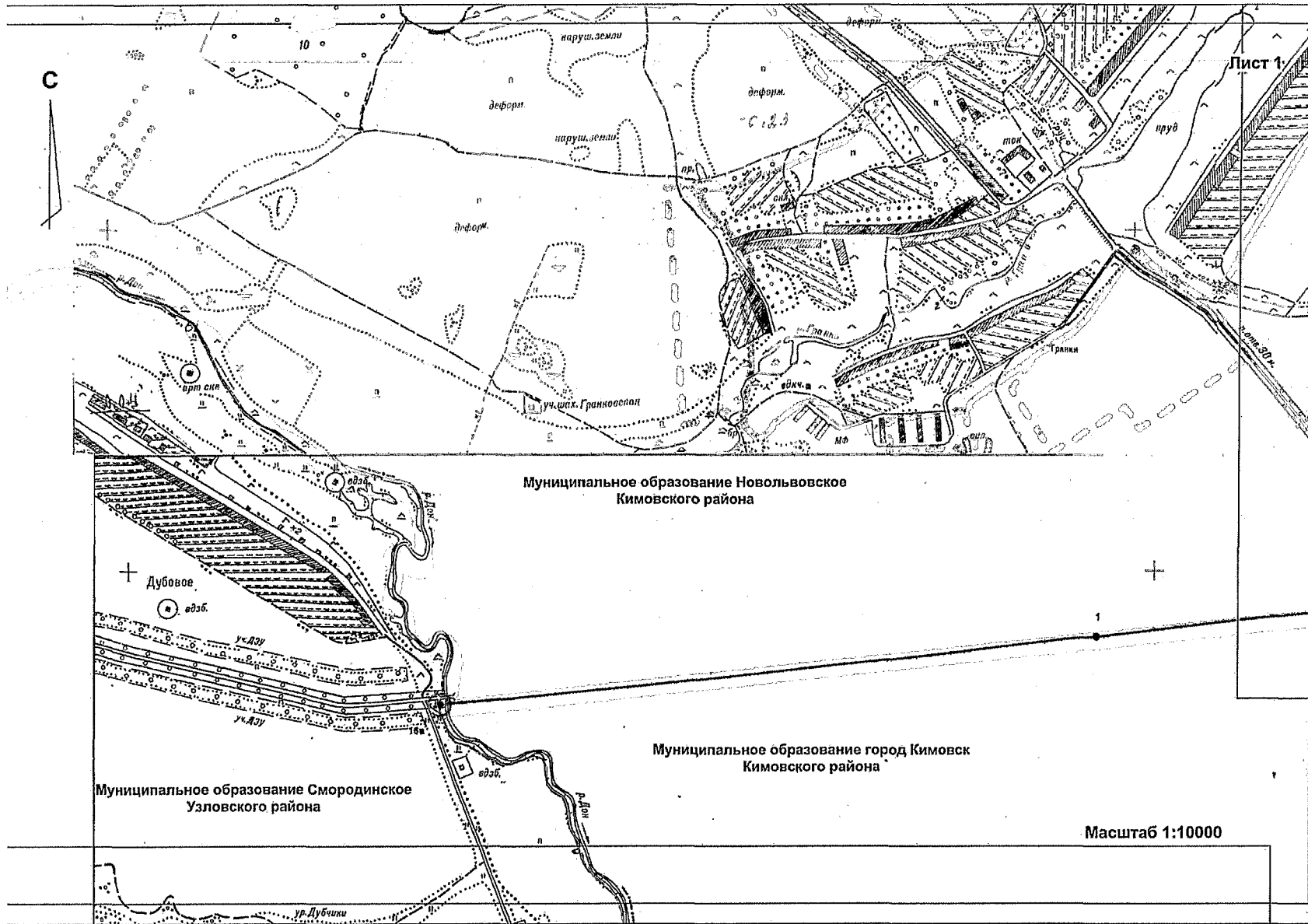
Приложение 2
к Закону Тульской области
«О внесении изменений в Закон Тульской
области «О переименовании муниципального
образования – город Кимовск и Кимовский
район Тульской области, установлении
границ, наделении статусом и определении
административных центров муниципальных
образований на территории Кимовского
района Тульской области»

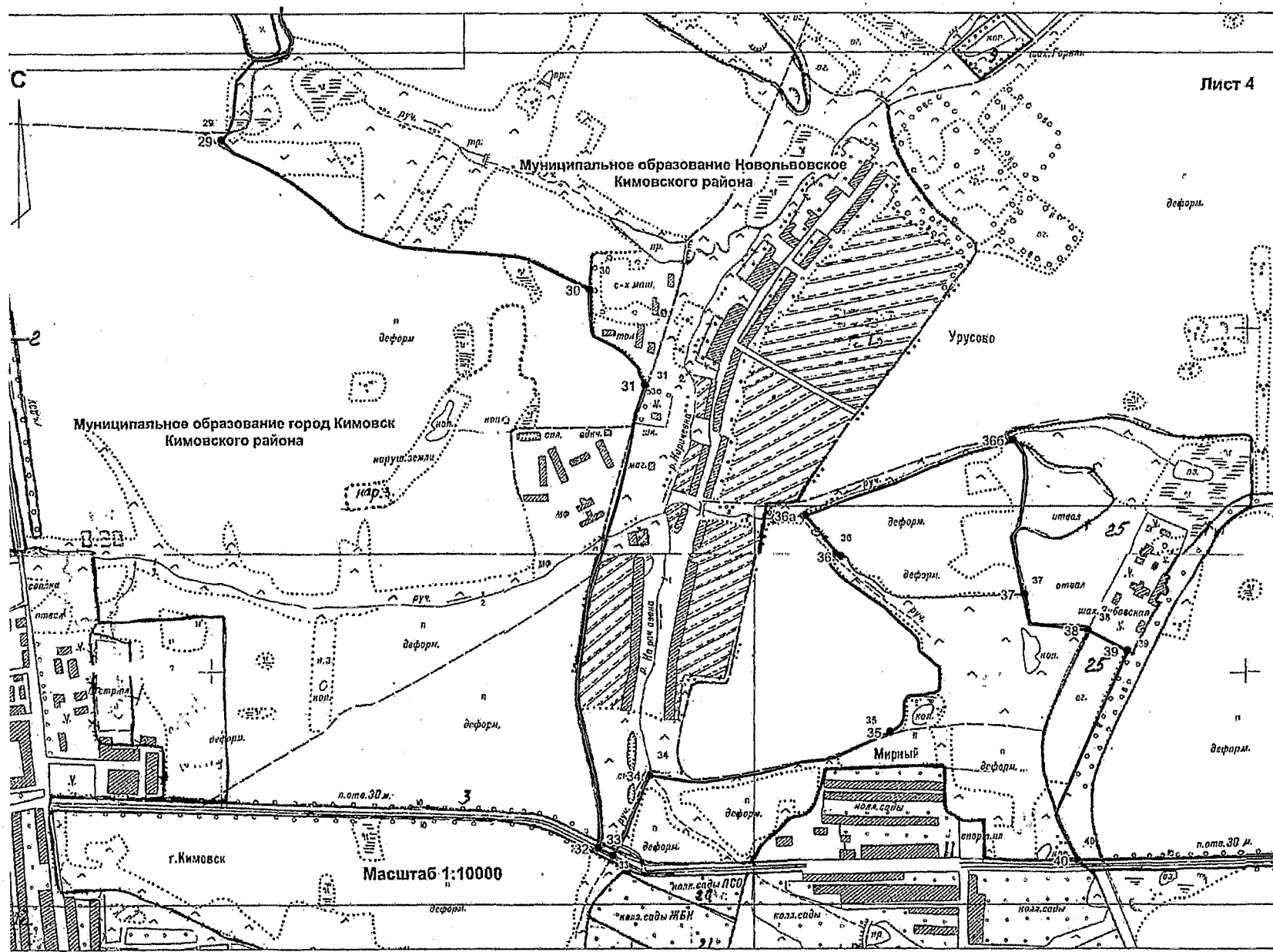
Приложение 4
к Закону Тульской области
«О переименовании муниципального
образования – город Кимовск и Кимовский
район Тульской области, установлении
границ, наделении статусом и определении
административных центров муниципальных
образований на территории Кимовского
района Тульской области»

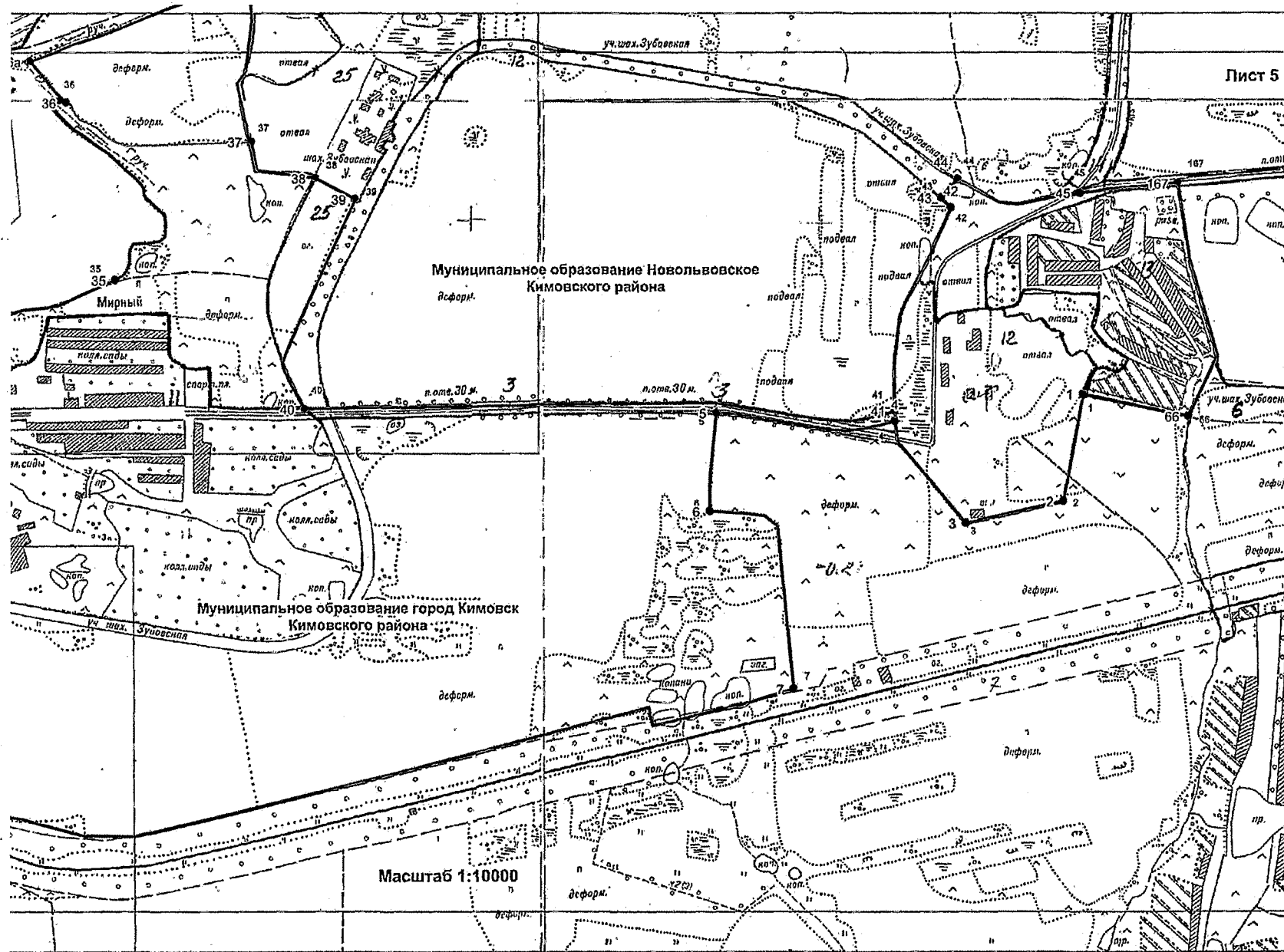
**Карта-схема
границы муниципального образования город Кимовск
Кимовского района**

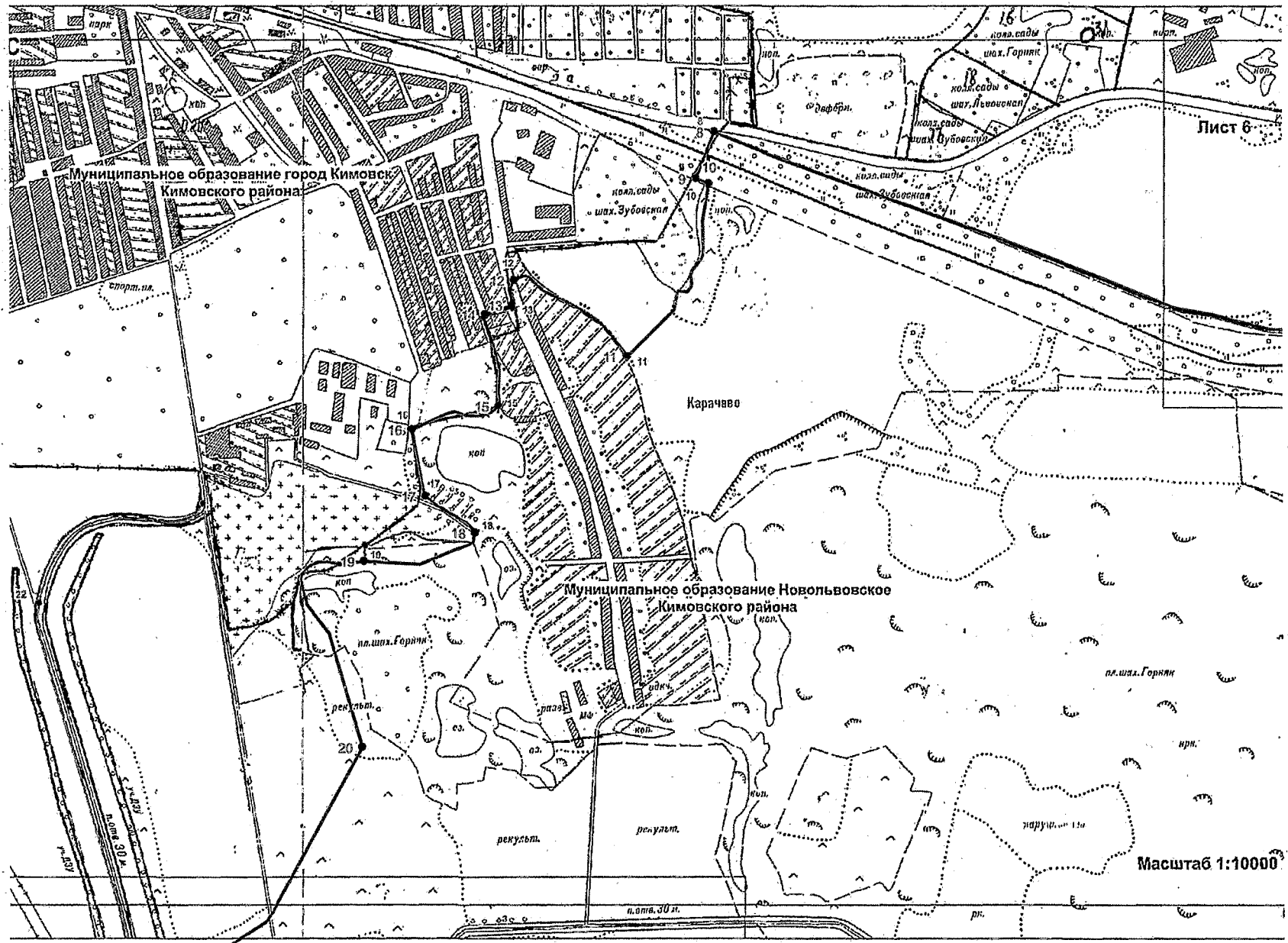


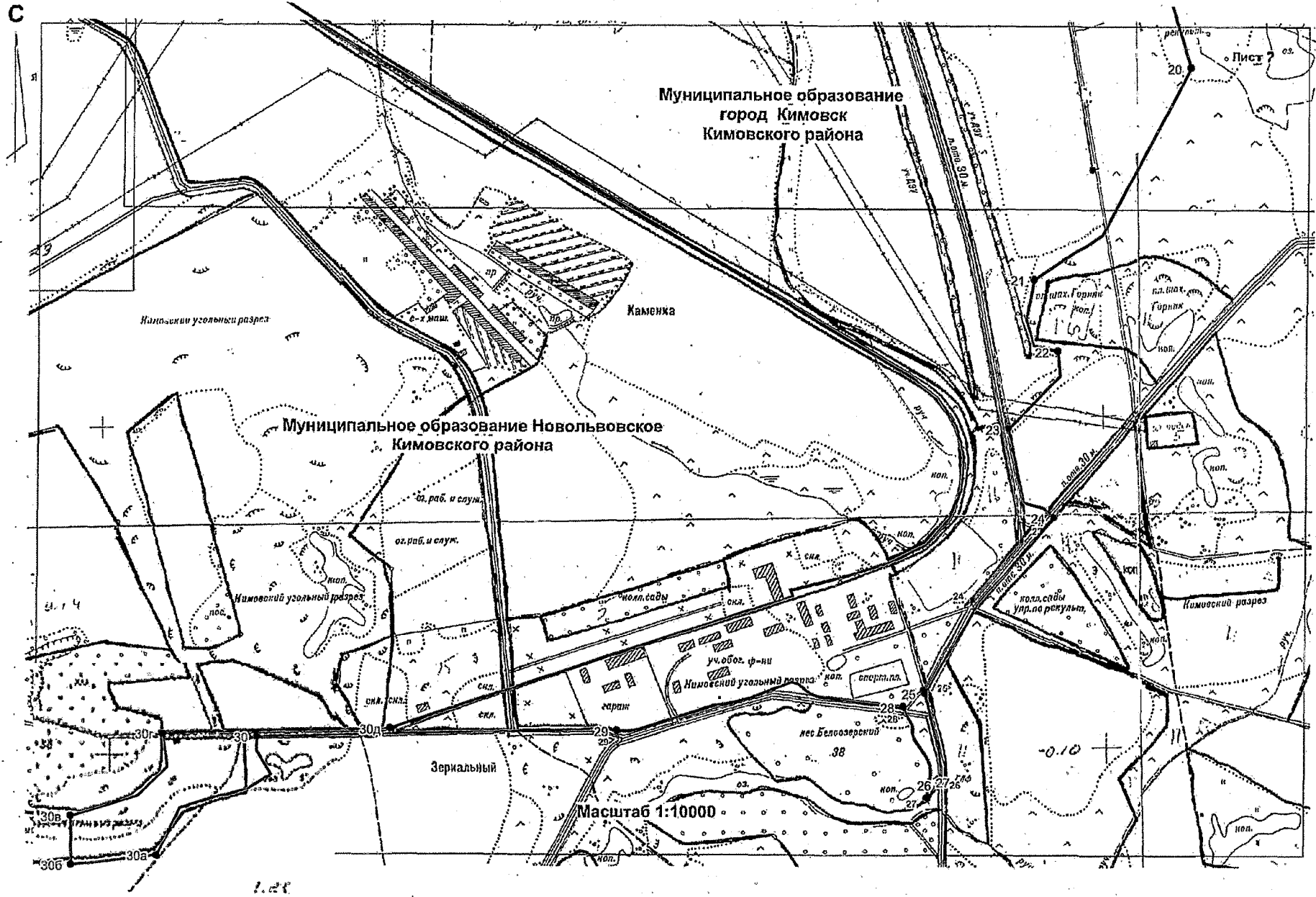


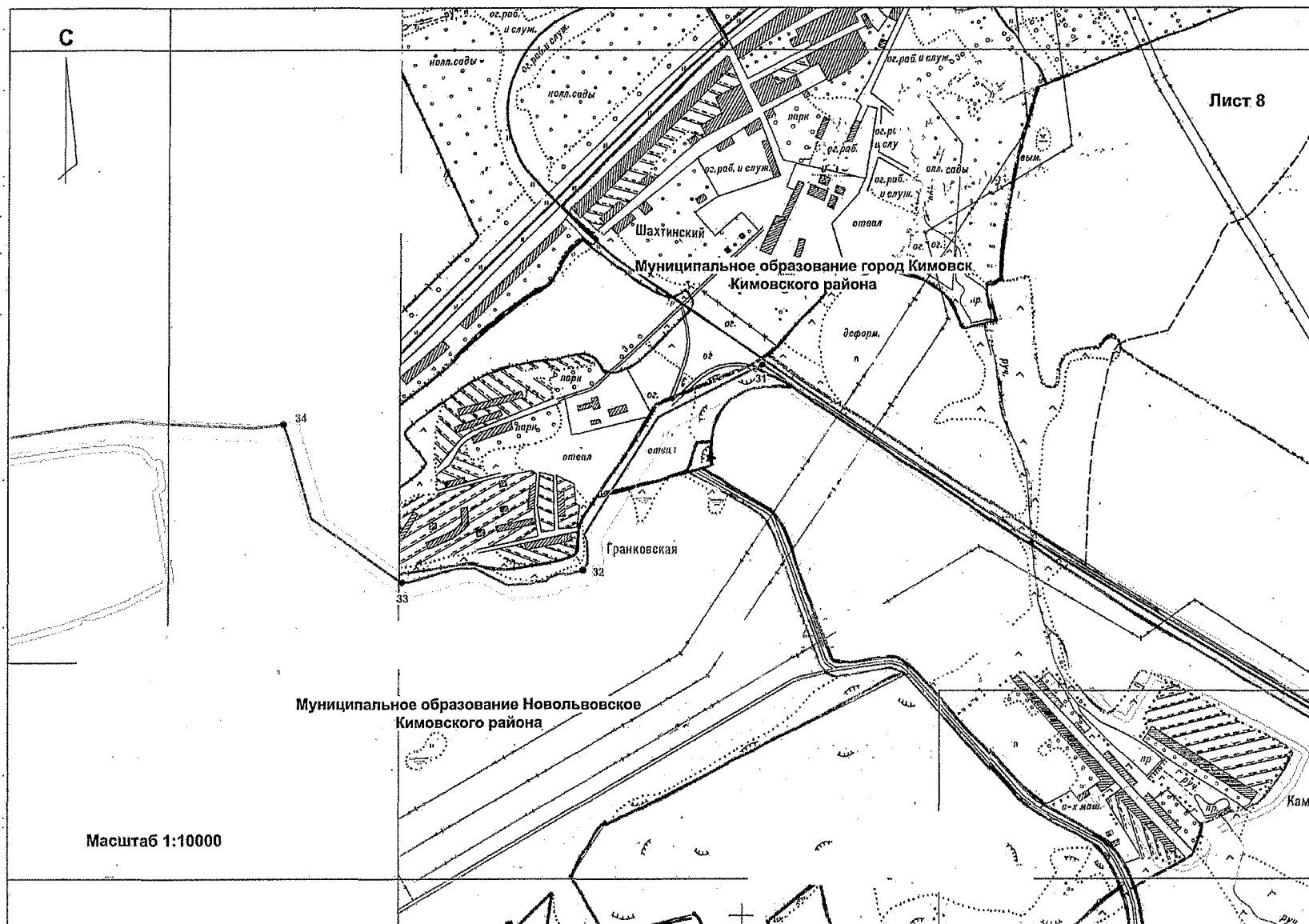


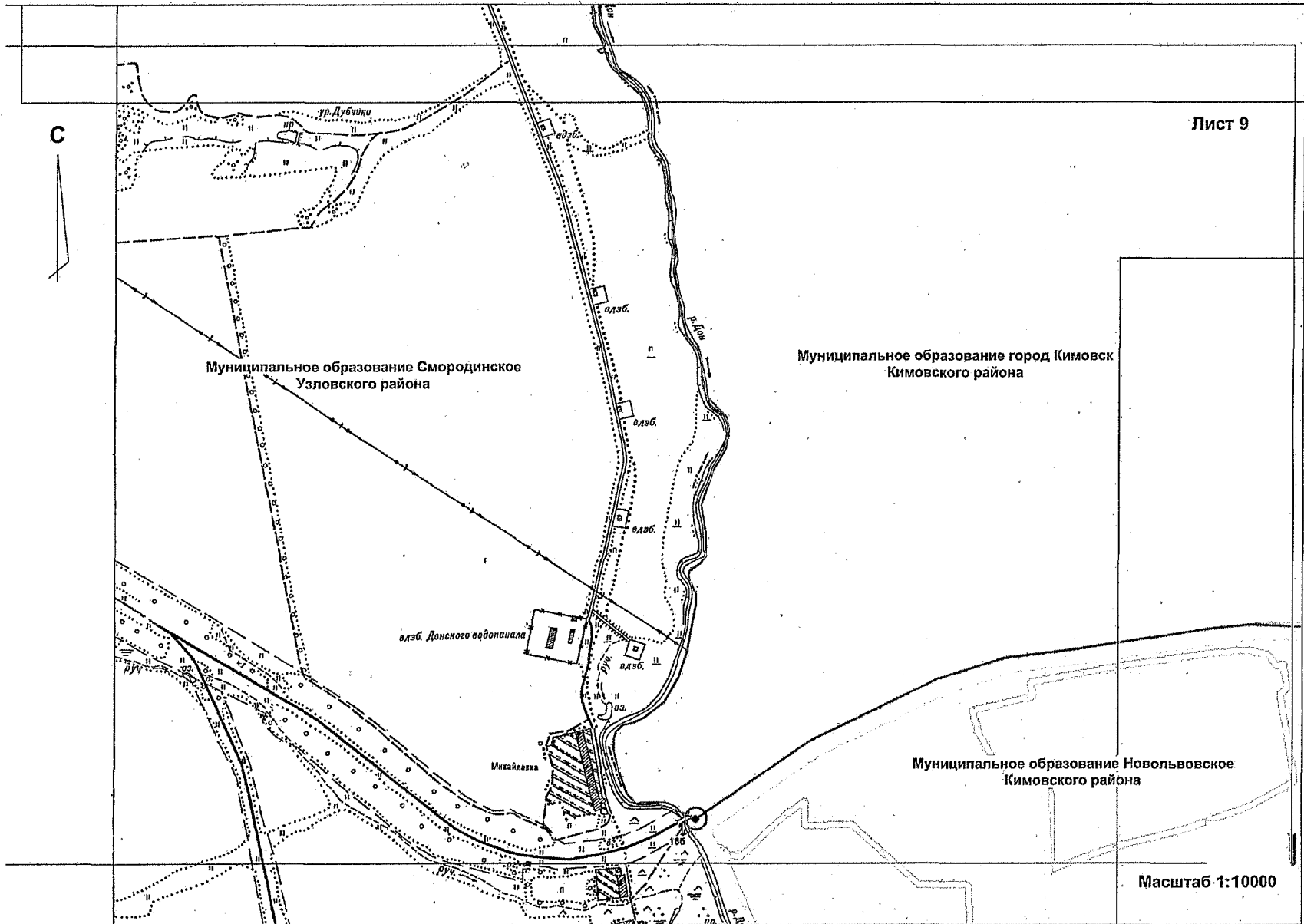












к Закону Тульской области «О внесении изменений в Закон Тульской области «О переименовании муниципального образования - город Кимовск и Кимовский район Тульской области, установлении границ, наделении статусом и определении административных центров муниципальных образований на территории Кимовского района Тульской области»

**Прохождение границы
с муниципальным образованием город Кимовск
Кимовского района**

От узловой точки 166 (716866.93; 316931.86) линия границы идет в восточном направлении на протяжении 2,24 км по оси железной дороги Узловая I - Ряжск I Московской железной дороги до поворотной точки 34, расположенной на оси железной дороги Узловая I - Ряжск I Московской железной дороги.

От точки 34 (717428.47; 319006.26) линия границы идет в юго-восточном направлении на протяжении 0,68 км до поворотной точки 33.

От точки 33 (716970.68; 319347.80) линия границы идет в восточном направлении на протяжении 0,55 км до поворотной точки 32.

От точки 32 (717007.63; 319871.75) линия границы идет в северо-восточном направлении на протяжении 0,85 км до поворотной точки 31.

От точки 31 (717602.44; 320389.23) линия границы идет на юго-восток на протяжении 3,18 км по оси железной дороги, далее граница плавно поворачивает на юго-запад и идет на протяжении 2,00 км по оси железной дороги до поворотной точки 30д.

От точки 30д (715 080,46; 321 229,77) линия границы идет в западном направлении на протяжении 0,69 км вдоль автодороги на промышленный объект до поворотной точки 30г.

От точки 30г (715 060,27; 320 544,53) линия границы идет преимущественно в юго-западном направлении на протяжении 0,43 км по границе промышленного объекта до поворотной точки 30в.

От точки 30в (714 813,41; 320 267,22) линия границы идет в южном направлении на протяжении 0,15 км по границе промышленного объекта до поворотной точки 30б.

От точки 30б (714 664,76; 320 267,74) линия границы идет в восточном направлении на протяжении 0,26 км по границе промышленного объекта до поворотной точки 30а.

От точки 30а (714 696,17; 320 528,00) линия границы идет преимущественно в северо-западном направлении на протяжении 0,58 км по границе промышленного объекта до поворотной точки 30.

От точки 30 (715 053,76; 320 827,81) линия границы идет в восточном направлении на протяжении 1,09 км вдоль автодороги на промышленный объект до поворотной точки 29.

От точки 29 (715076.91; 321912.00) линия границы идет на северо-восток, меняя направление на юго-восточное, на протяжении 0,85 км до поворотной точки 28.

От точки 28 (715152.36; 322771.33) линия границы идет в южном направлении на протяжении 0,24 км по восточной границе лесного фонда до поворотной точки 27, расположенной в месте впадения безымянного ручья в озеро.

От точки 27 (714876.55; 322843.05) линия границы идет на северо-восток на протяжении 0,05 км по руслу безымянного ручья до поворотной точки 26.

От точки 26 (714918.08; 322883.20) линия границы идет в северном направлении на протяжении 0,28 км по оси автодороги Кимовск - Епифань - Куликово Поле - Кресты до поворотной точки 25.

От точки 25 (715 192,04; 322 836,40) линия границы идет на северо-восток на протяжении 0,66 км до поворотной точки 24.

От точки 24 (715 722,28; 323 223,70) линия границы идет преимущественно на север на протяжении 0,33 км до поворотной точки 23.

От точки 23 (715 988,25; 323 085,68) линия границы идет в северо-западном направлении на протяжении 0,29 км до поворотной точки 22.

От точки 22 (716 219,92; 323 234,01) линия границы идет преимущественно в северном направлении на протяжении 0,28 км до поворотной точки 21.

От точки 21 (716 437,73; 323 159,35) линия границы идет в северо-восточном направлении на протяжении 0,81 км до поворотной точки 20.

От точки 20 (717 074,77; 323 630,17) линия границы идет преимущественно на север на протяжении 0,73 км, огибая территорию кладбища в городе Кимовск Кимовского района, до поворотной точки 19.

От точки 19 (717 606,18; 323 624,97) линия границы идет на восток на протяжении 0,35 км, огибая территорию кладбища в городе Кимовск Кимовского района с южной стороны, до поворотной точки 18.

От точки 18 (717693.45; 323943.42) линия границы идет в северо-западном направлении на протяжении 0,20 км, огибая территорию кладбища с северо-восточной стороны, до поворотной точки 17.

От точки 17 (717795.49; 323797.71) линия границы идет в северном направлении на протяжении 0,20 км по восточной стороне лесополосы до поворотной точки 16.

От точки 16 (717984.99; 323757.00) линия границы идет на восток на протяжении 0,25 км до поворотной точки 15.

От точки 15 (718056.77; 324005.22) линия границы идет в северном направлении на протяжении 0,26 км по западной границе приусадебных участков в селе Карачево Кимовского района до поворотной точки 14.

От точки 14 (718 317,24; 323 962,76) линия границы идет в восточном направлении на протяжении 0,08 км по приусадебным участкам в селе Карачево Кимовского района до поворотной точки 13.

От точки 13 (718 345,05; 324 037,33) линия границы идет в северном направлении на протяжении 0,08 км до поворотной точки 12.

От точки 12 (718416.20; 324041.89) линия границы идет в юго-восточном направлении на протяжении 0,48 км до поворотной точки 11, расположенной на оси грунтовой дороги.

От точки 11 (718203.53; 324370.54) линия границы идет в северо-восточном направлении на протяжении 0,58 км до поворотной точки 10, расположенной на южной стороне полосы отвода железной дороги Узловая I - Рязск I Московской железной дороги.

От точки 10 (718 700,28; 324 596,03) линия границы идет на северо-запад на протяжении 0,04 км по южной стороне полосы отвода железной дороги Узловая I - Рязск I Московской железной дороги до поворотной точки 9, расположенной на южной стороне полосы отвода данной железной дороги.

От точки 9 (718714.06; 324558.47) линия границы идет в северо-восточном направлении на протяжении 0,14 км, пересекая ось железной дороги Узловая I - Рязск I Московской железной дороги, до поворотной точки 8, расположенной на северной стороне полосы отвода данной железной дороги.

От точки 8 (718847.74; 324609.29) линия границы идет преимущественно в восточном направлении на протяжении 4,00 км по северной стороне полосы отвода железной дороги Узловая I - Рязск I Московской железной дороги до поворотной точки 7, расположенной на северной стороне полосы отвода железной дороги Узловая I - Рязск I Московской железной дороги.

От точки 7 (718767.08; 328254.21) линия границы идет на север на протяжении 0,50 км, далее на запад на протяжении 0,20 км по границе заболоченных участков до поворотной точки 6.

От точки 6 (719271.06; 328006.84) линия границы идет на север на протяжении 0,27 км до поворотной точки 5, расположенной на южной стороне полосы отвода автодороги Кимовск - Новольвовск.

От точки 5 (719554.50; 328018.61) линия границы идет в восточном направлении на протяжении 0,54 км по южной стороне полосы отвода автодороги Кимовск - Новольвовск до поворотной точки 4.

От точки 4 (719539.85; 328534.13) линия границы идет на юго-восток на протяжении 0,30 км по оси грунтовой дороги до поворотной точки 3, расположенной на повороте данной грунтовой дороги.

От точки 3 (719250.15; 328743.93) линия границы идет на северо-восток на протяжении 0,30 км по оси грунтовой дороги до поворотной точки 2, расположенной на повороте данной грунтовой дороги.

От точки 2 (719317.78; 329023.28) линия границы идет на северо-восток на протяжении 0,30 км по оси грунтовой дороги до поворотной точки 1, расположенной на повороте данной грунтовой дороги.

От точки 1 (719625.10; 329075.59) линия границы идет на юго-восток на протяжении 0,30 км по оси грунтовой дороги, огибая южную сторону города Кимовск Кимовского района, до поворотной точки 66, расположенной на пересечении русла безымянного ручья с осью грунтовой дороги.

От точки 66 (719568.02; 329379.41) линия границы идет преимущественно в северном направлении на протяжении 0,74 км по полевой дороге, огибая с восточной стороны приусадебные участки в городе Кимовск Кимовского района, до поворотной точки 167, расположенной на северо-восточной стороне города Кимовск Кимовского района, в 0,27 км западнее деревни Петровское Кимовского района.

От точки 167 (720238.05; 329338.89) линия границы идет в западном направлении на протяжении 0,28 км по оси автодороги Кимовск - Новольвовск, огибая город Кимовск Кимовского района с северной стороны, до поворотной точки 45.

От точки 45 (720204.93; 329056.96) линия границы идет в юго-западном направлении, меняя его на северо-западное, на протяжении 0,40 км до поворотной точки 44, расположенной на северной стороне лесополосы.

От точки 44 (720240.22; 328702.40) линия границы идет на юго-запад на протяжении 0,07 км по восточному краю лесополосы до поворотной точки 43.

От точки 43 (720184.63; 328656.18) линия границы идет на юго-восток на протяжении 0,03 км до поворотной точки 42.

От точки 42 (720157.77; 328684.18) линия границы идет преимущественно на юг на протяжении 0,68 км по грунтовой дороге до поворотной точки 41.

От точки 41 (719570.15; 328533.05) линия границы идет в западном направлении на протяжении 1,76 км по северной стороне полосы отвода автодороги Кимовск - Новольвовск до поворотной точки 40, расположенной на северной стороне полосы отвода автодороги Кимовск - Новольвовск.

От точки 40 (719544.20; 326830.84) линия границы идет в северо-восточном направлении на протяжении 0,65 км по западной стороне лесополосы до поворотной точки 39.

От точки 39 (720151.01; 326967.67) линия границы идет в северо-западном направлении на протяжении 0,14 км по оси грунтовой дороги до поворотной точки 38, расположенной на пересечении осей грунтовых дорог.

От точки 38 (720209.51; 326850.32) линия границы идет на северо-запад на протяжении 0,28 км по оси грунтовой дороги до поворотной точки 37, расположенной на оси грунтовой дороги.

От точки 37 (720310.47; 326665.15) линия границы идет в северном направлении на протяжении 0,48 км до поворотной точки 36б.

От точки 366 (720 757,60; 326 625,18) линия границы идет на юго-запад на протяжении 0,64 км до поворотной точки 36а.

От точки 36а (720 529,12; 326 024,52) линия границы идет на юго-восток на протяжении 0,16 км до поворотной точки 36.

От точки 36 (720 412,99; 326 128,74) линия границы идет на юго-восток, далее на юг на протяжении 0,70 км до поворотной точки 35, расположенной на оси грунтовой дороги.

От точки 35 (719905.09; 326281.27) линия границы идет в западном направлении на протяжении 0,71 км по оси грунтовой дороги, далее по сухоходольной прямой до поворотной точки 34, расположенной в месте впадения пересыхающего ручья в русло реки Карачаевка.

От точки 34 (719768.98; 325584.85) линия границы поворачивает на юго-запад и идет на протяжении 0,28 км по руслу пересыхающего ручья, вверх против течения, до поворотной точки 33, расположенной в месте пересечения оси автодороги Кимовск - Новольвовск - Урусово с руслом пересыхающего безымянного ручья.

От точки 33 (719535.60; 325481.54) линия границы идет в северо-западном направлении на протяжении 0,05 км по оси автодороги Кимовск - Новольвовск - Урусово до поворотной точки 32, расположенной в месте пересечения оси данной автодороги с осью грунтовой дороги.

От точки 32 (719556.99; 325438.63) линия границы идет в северном направлении на протяжении 1,36 км по оси грунтовой дороги, огибающей деревню Урусово Кимовского района с западной стороны, пересекая безымянный ручей, до поворотной точки 31, расположенной на оси грунтовой дороги.

От точки 31 (720899.04; 325554.80) линия границы идет в северо-западном направлении на протяжении 0,30 км по западной стороне деревни Урусово Кимовского района до поворотной точки 30, расположенной на оси грунтовой дороги.

От точки 30 (721171.55; 325387.94) линия границы идет в северо-западном направлении на протяжении 1,30 км по оси грунтовой дороги до поворотной точки 29.

От точки 29 (721586.30; 324313.35) линия границы идет преимущественно на север по оси грунтовой дороги, огибая свалку в городе Кимовск Кимовского района с южной и восточной сторон, до поворотной точки 28, расположенной на пересечении осей грунтовых дорог.

От точки 28 (722374.28; 324403.73) линия границы идет в восточном направлении на протяжении 0,30 км по оси грунтовой дороги до поворотной точки 27.

От точки 27 (722423.50; 324658.13) линия границы идет в северном направлении на протяжении 0,22 км по оси грунтовой дороги до поворотной точки 26в.

От точки 26в (722 637,08; 324 727,74) линия границы идет в юго-восточном направлении на протяжении 1,10 км до поворотной точки 26б.

От точки 26б (722 112,97; 325 558,89) линия границы идет в северном направлении на протяжении 0,02 км до поворотной точки 26а.

От точки 26а (722 130,82; 325 560,81) линия границы идет в северо-западном направлении на протяжении 1,10 км до поворотной точки 26.

От точки 26 (722665.61; 324731.49) линия границы идет в западном направлении на протяжении 1,10 км вдоль северной стороны приусадебных участков в городе Кимовск Кимовского района до поворотной точки 25.

От точки 25 (722582.59; 323597.47) линия границы идет в северном направлении на протяжении 0,91 км по оси автодороги Кашира - Серебряные Пруды - Кимовск - Узловая до поворотной точки 24.

От точки 24 (723505.30; 323622.77) линия границы идет в западном направлении на протяжении 0,38 км по оси грунтовой дороги до поворотной точки 23, расположенной на оси данной грунтовой дороги.

От точки 23 (723450.62; 323241.32) линия границы идет в южном направлении на протяжении 0,08 км по оси грунтовой дороги до поворотной точки 22.

От точки 22 (723370.15; 323238.75) линия границы идет на восток на протяжении 0,06 км по оси грунтовой дороги до поворотной точки 21.

От точки 21 (723372.04; 323309.06) линия границы идет в южном направлении на протяжении 0,83 км по оси грунтовой дороги до поворотной точки 20, расположенной на оси железной дороги.

От точки 20 (722531.90; 323215.50) линия границы идет в юго-западном направлении на протяжении 2,00 км по оси железной дороги до поворотной точки 19.

От точки 19 (721465.24; 321770.55) линия границы идет в северо-западном направлении на протяжении 0,17 км по оси грунтовой дороги до поворотной точки 18, расположенной на пересечении осей грунтовых дорог.

От точки 18 (721606.41; 321662.40) линия границы идет в юго-западном направлении, меняя его на северо-западное, на протяжении 0,93 км по оси грунтовой дороги до поворотной точки 17, расположенной на оси грунтовой дороги.

От точки 17 (721371.52; 321010.60) линия границы идет в юго-восточном направлении на протяжении 0,05 км до поворотной точки 16, расположенной на оси грунтовой дороги.

От точки 16 (721336.33; 321046.11) линия границы идет на северо-запад на протяжении 0,81 км ломаной линией до поворотной точки 15, расположенной на пересечении осей грунтовых дорог.

От точки 15 (721600.64; 320283.11) линия границы идет в северо-западном направлении на протяжении 0,20 км по оси грунтовой дороги до поворотной точки 14.

От точки 14 (721 745,07; 320 146,28) линия границы идет в юго-западном направлении на протяжении 0,28 км по оси грунтовой дороги до поворотной точки 13.

От точки 13 (721503.93; 320016.91) линия границы идет в западном направлении на протяжении 0,07 км по оси грунтовой дороги до поворотной точки 12.

От точки 12 (721505.11; 319947.33) линия границы идет в юго-западном направлении на протяжении 0,05 км по оси грунтовой дороги до поворотной точки 11.

От точки 11 (721446.19; 319936.04) линия границы идет в северо-западном направлении на протяжении 0,16 км по оси грунтовой дороги до поворотной точки 10, расположенной на пересечении осей грунтовых дорог.

От точки 10 (721483.72; 319768.01) линия границы идет в южном направлении на протяжении 0,05 км по оси грунтовой дороги до поворотной точки 9.

От точки 9 (721447.84; 319762.79) линия границы идет на юго-восток на протяжении 0,15 км по оси грунтовой дороги до поворотной точки 8.

От точки 8 (721414.39; 319909.38) линия границы идет на юг на протяжении 0,11 км по оси грунтовой дороги до поворотной точки 7.

От точки 7 (721 302,41; 319 917,96) линия границы идет на запад на протяжении 0,03 км до поворотной точки 6.

От точки 6 (721 295,50; 319 886,56) линия границы идет преимущественно в юго-восточном направлении на протяжении 0,31 км до поворотной точки 5.

От точки 5 (721 138,75; 320 090,30) линия границы идет в южном направлении на протяжении 1 км до поворотной точки 4.

От точки 4 (720 124,36; 319 994,57) линия границы поворачивает в юго-западном направлении и идет на протяжении 0,40 км до поворотной точки 3, расположенной на оси автодороги Кашира - Серебряные Пруды - Кимовск - Узловая.

От точки 3 (719 912,17; 319 686,15) линия границы идет на запад на протяжении 0,97 км по оси автодороги Кашира - Серебряные Пруды - Кимовск - Узловая до поворотной точки 2, расположенной на пересечении оси данной автодороги с осью автодороги к селу Гранки Кимовского района.

От точки 2 (719 861,95; 319 176,42) линия границы идет на запад на протяжении 0,95 км по оси автодороги Кашира - Серебряные Пруды - Кимовск - Узловая до поворотной точки 1, расположенной на пересечении оси данной автодороги с осью автодороги к поселку Новый Кимовского района.

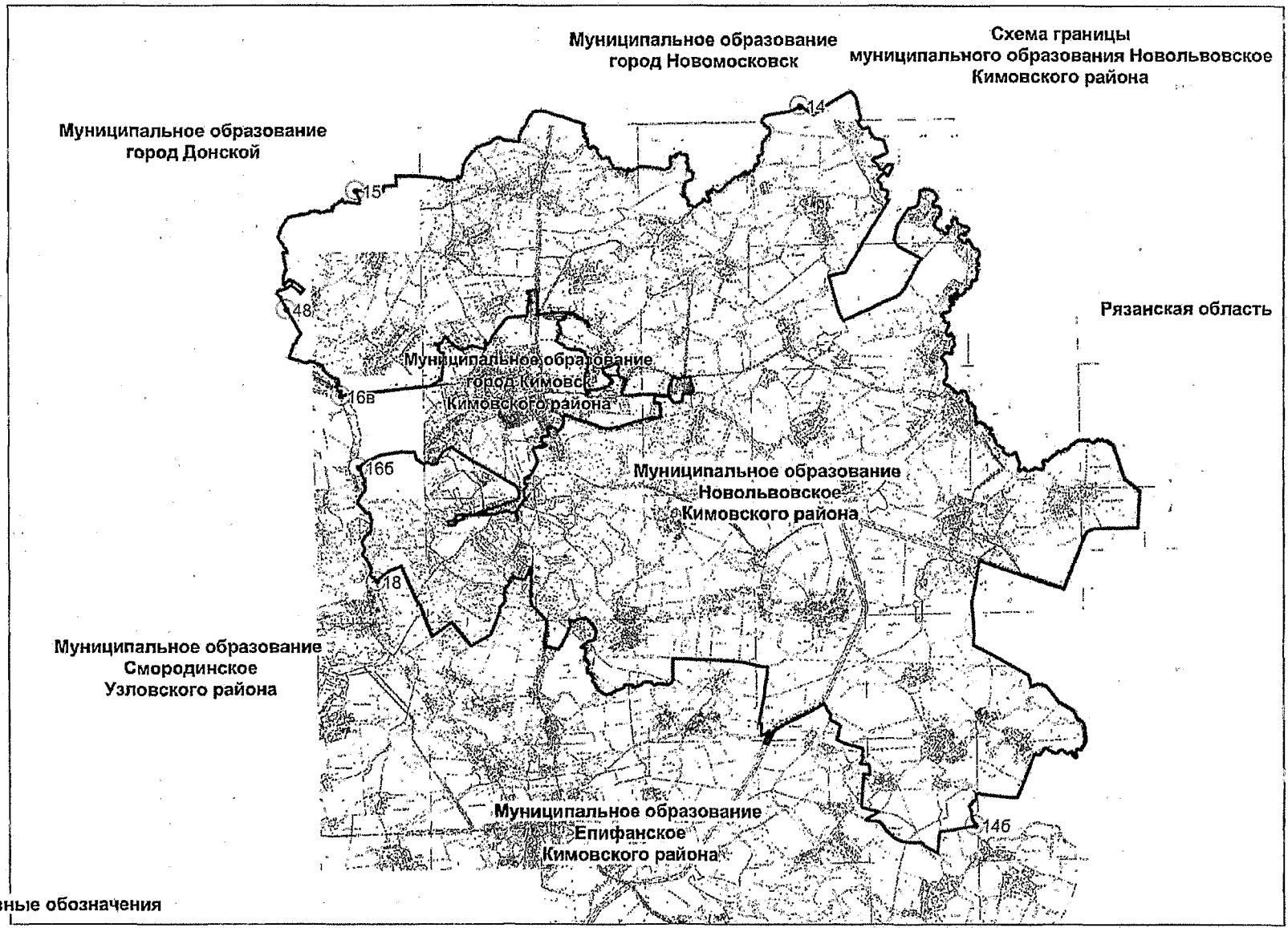
От точки 1 (719 750,71; 318 162,66) линия границы идет в западном направлении на протяжении 2,12 км по оси автодороги Кашира - Серебряные Пруды - Кимовск - Узловая до узловой точки 16в, расположенной на пересечении оси автодороги Кимовск - Новомосковск с руслом реки Дон и являющейся точкой стыка границ муниципальных образований город Кимовск Кимовского района, Новольвовское Кимовского района и Смородинское Узловского района.

В тексте описания границы муниципального образования Новольвовское Кимовского района расстояния от узловых и поворотных точек до населенных пунктов указаны ориентировочно

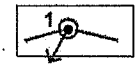
Приложение 4
к Закону Тульской области
«О внесении изменений в Закон Тульской
области «О переименовании муниципального
образования – город Кимовск и Кимовский
район Тульской области, установлении границ,
наделении статусом и определении
административных центров муниципальных
образований на территории Кимовского района
Тульской области»

Приложение 8
к Закону Тульской области
«О переименовании муниципального
образования – город Кимовск и Кимовский
район Тульской области, установлении границ,
наделении статусом и определении
административных центров муниципальных
образований на территории Кимовского района
Тульской области»

**Карта-схема
границы муниципального образования Новольвовское
Кимовского района**



Условные обозначения

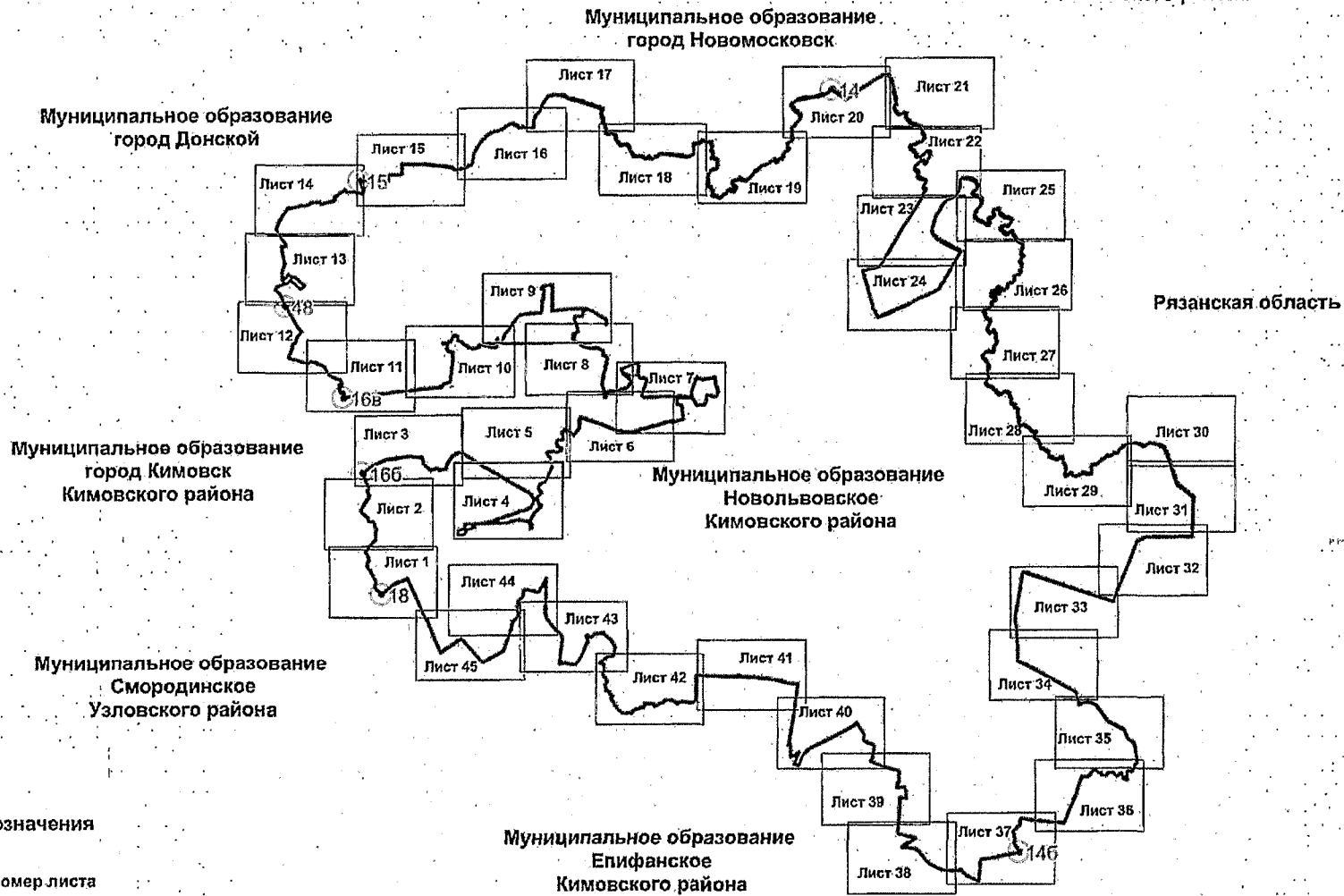


- граница муниципального образования
и номер узловой точки

Масштаб 1:140000


КАРТОГРАММА
расположения листов плана границы
муниципального образования Новольвовское
Кимовского района

С

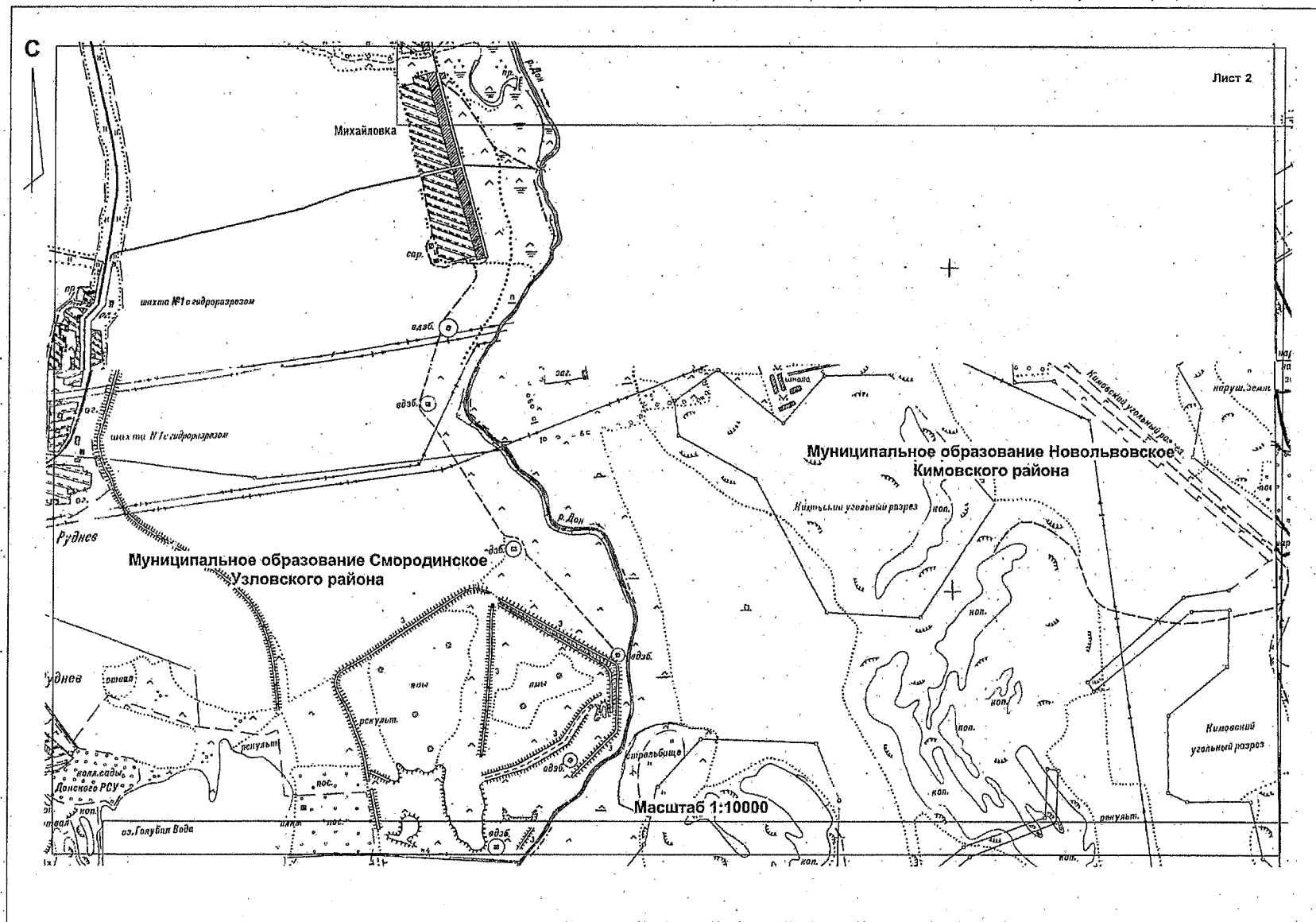


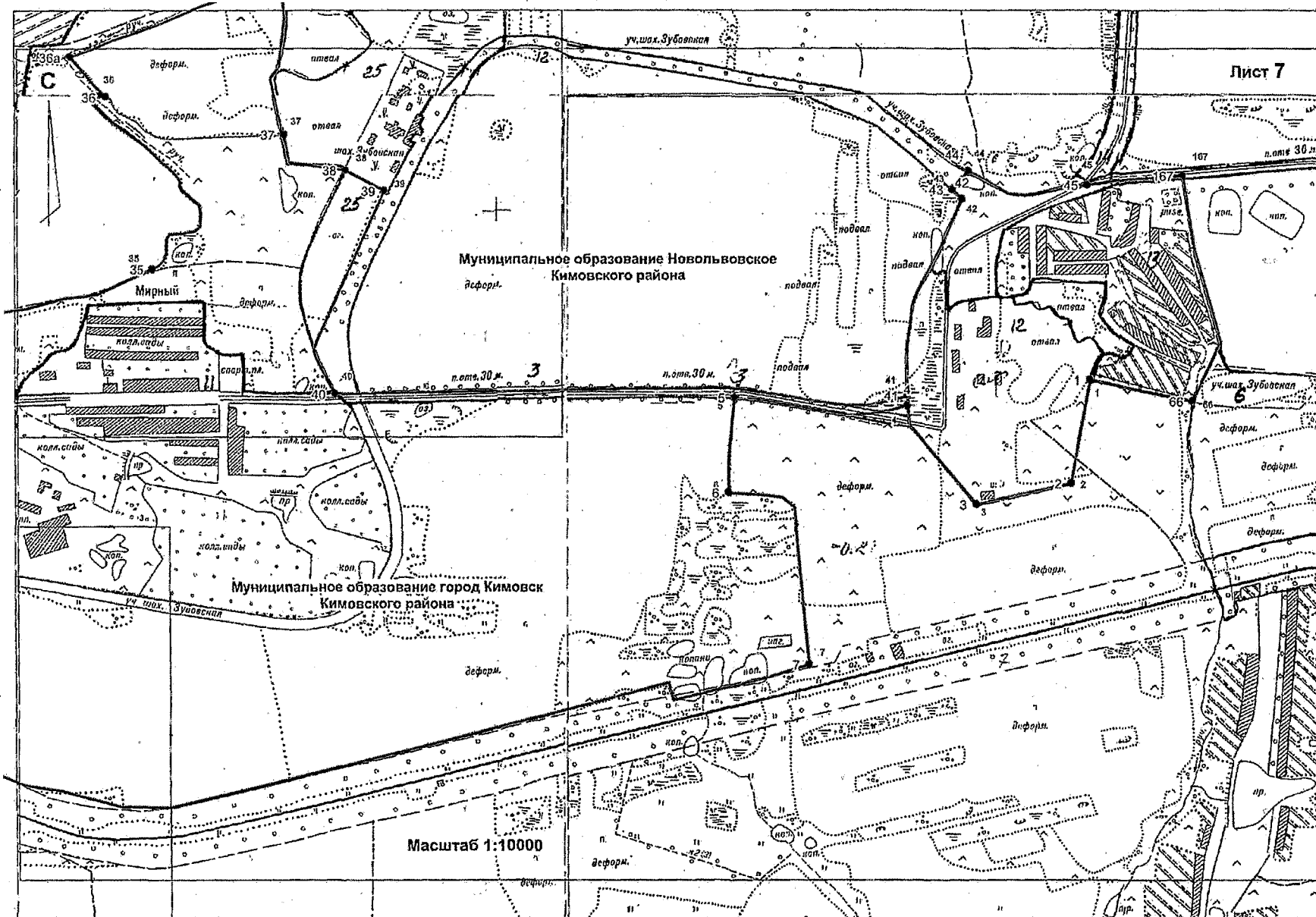
Условные обозначения

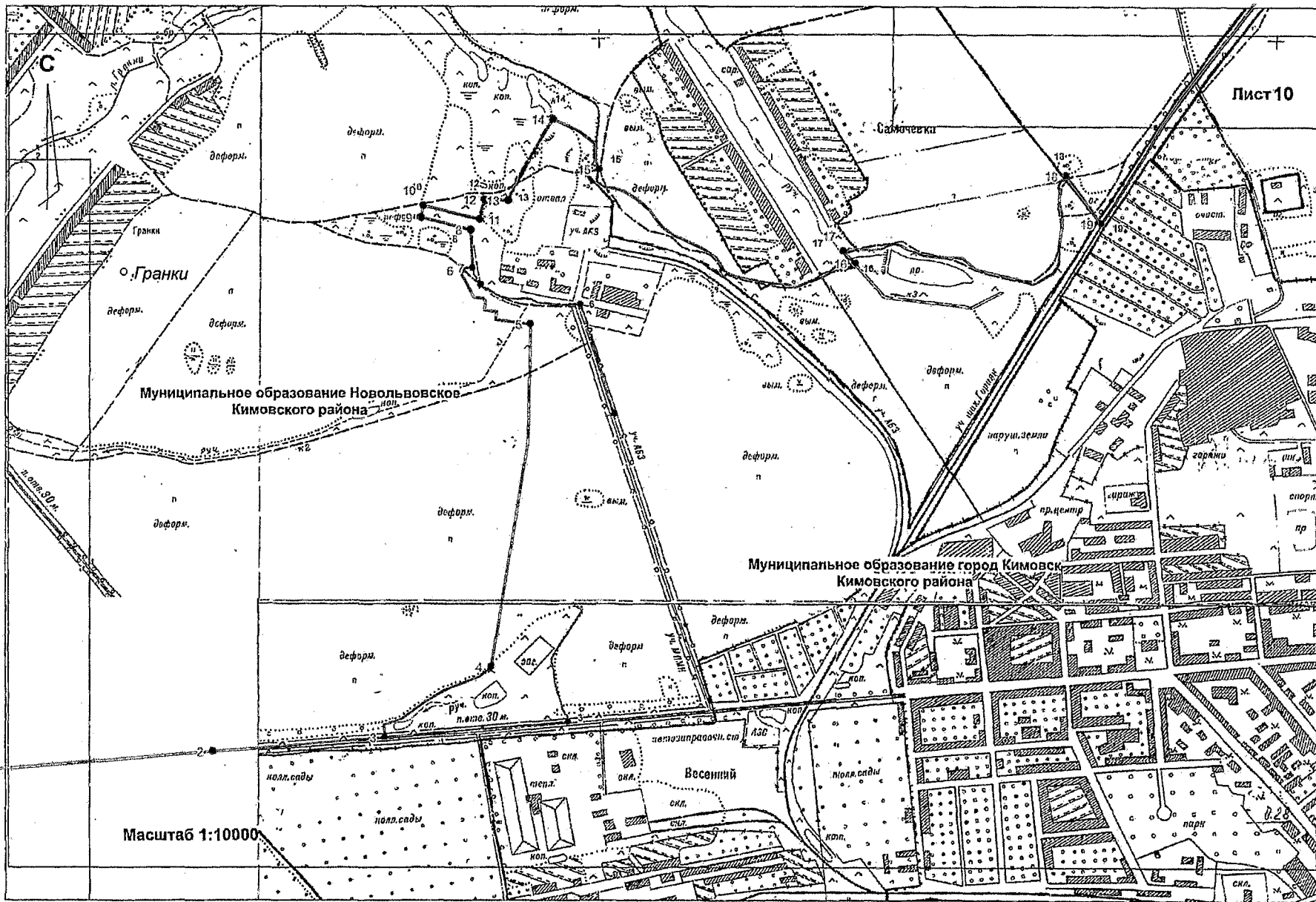
лист 1 - номер листа

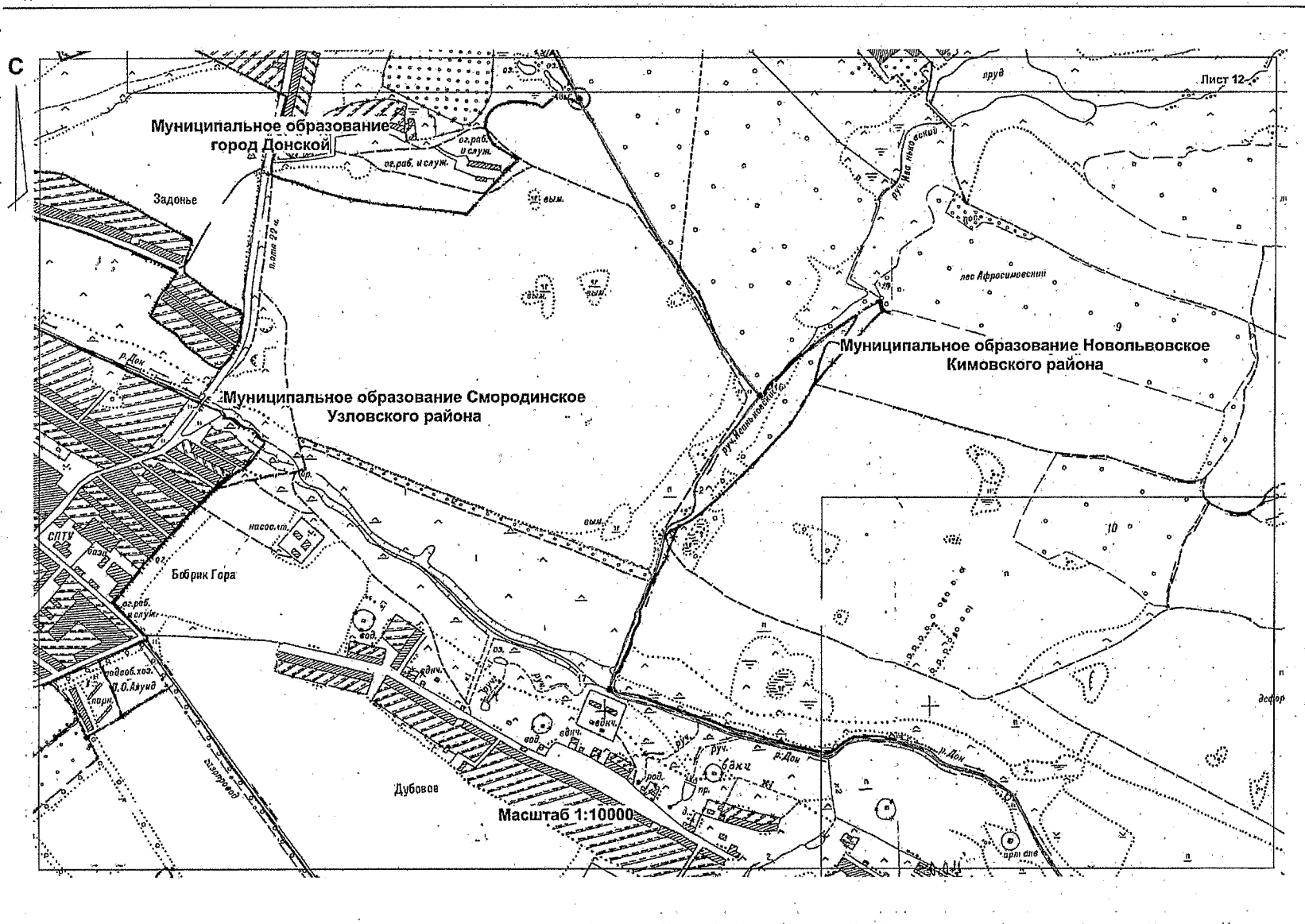
 - граница муниципального образования и номер узловой точки

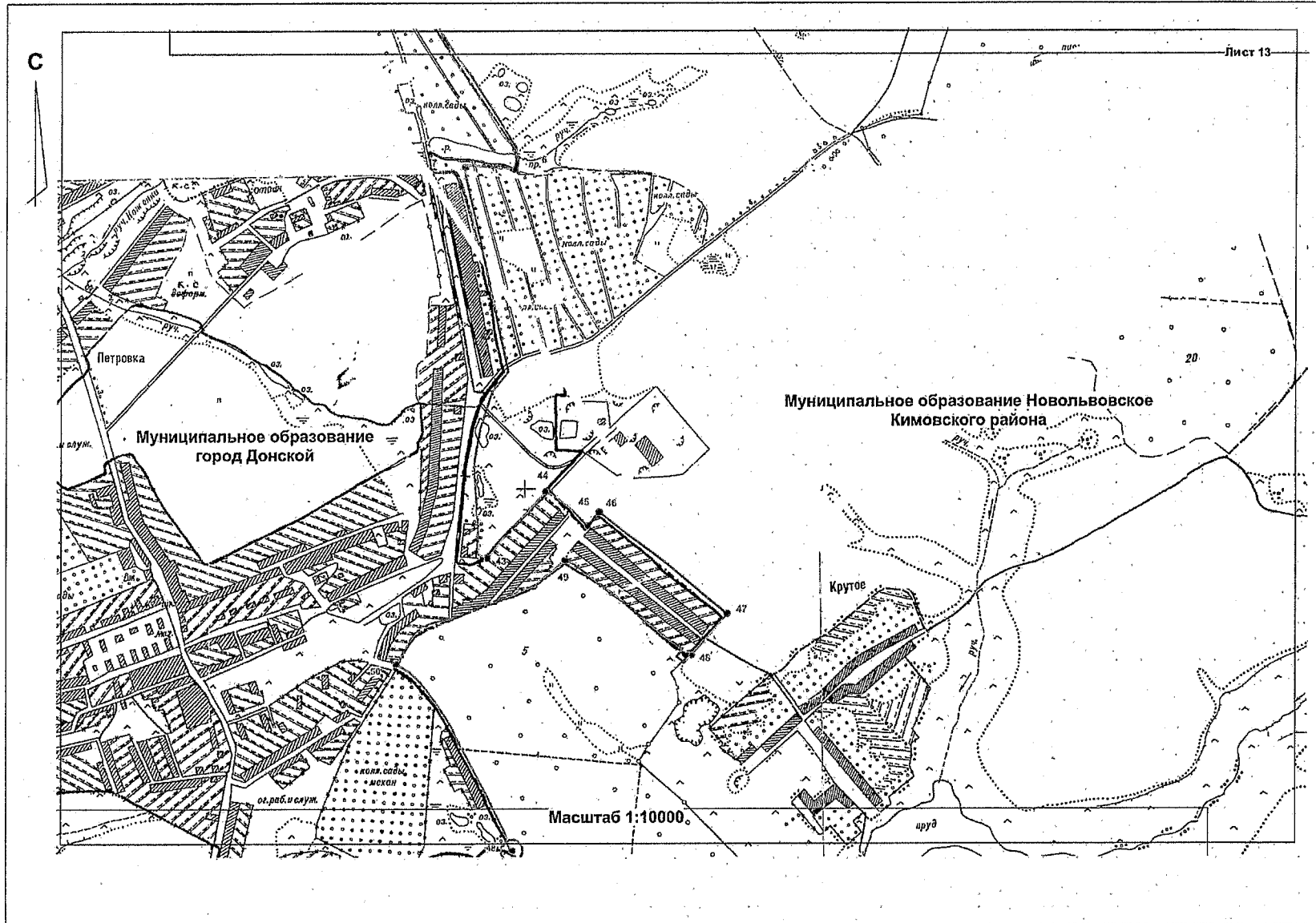
Масштаб 1:140000

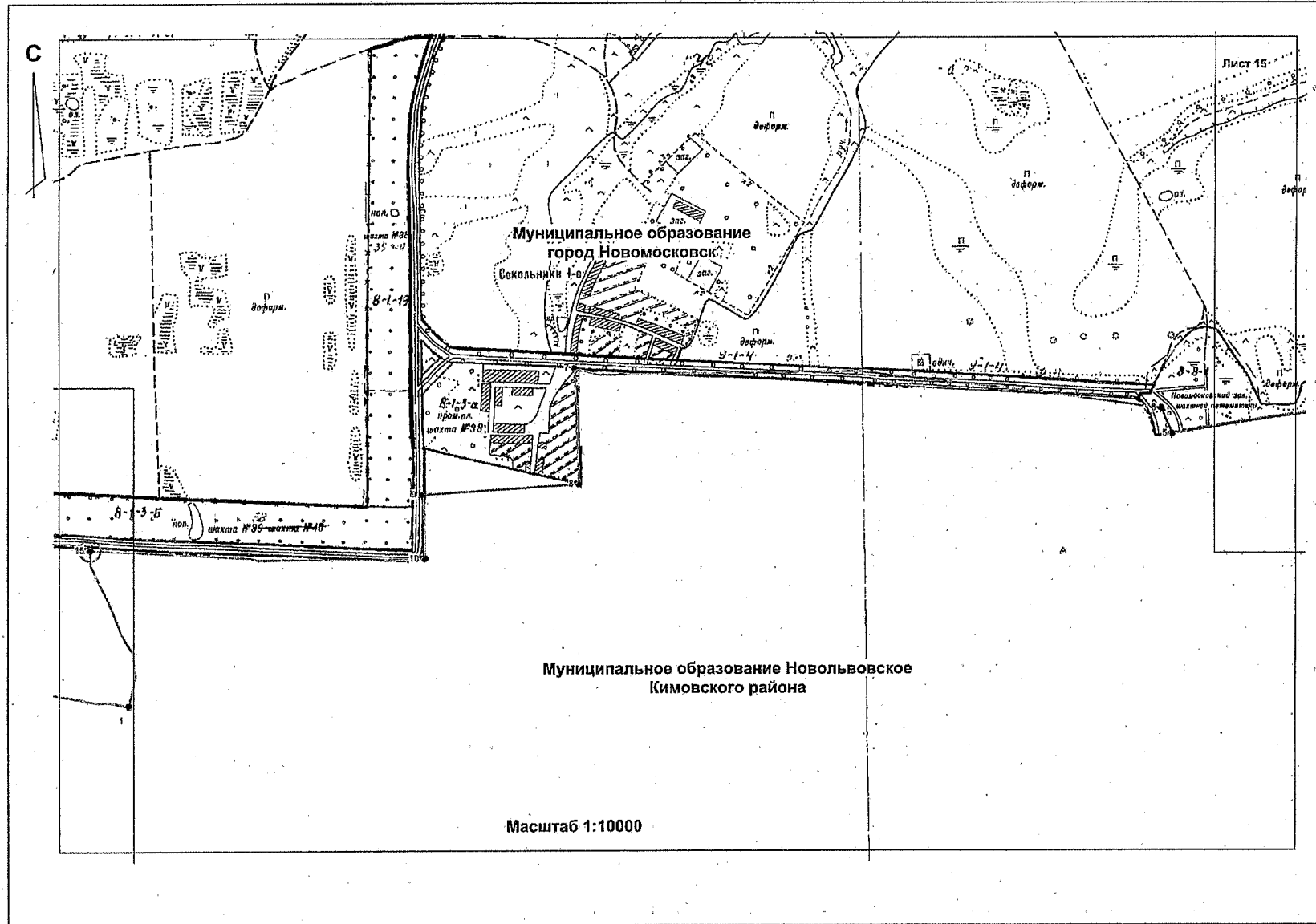


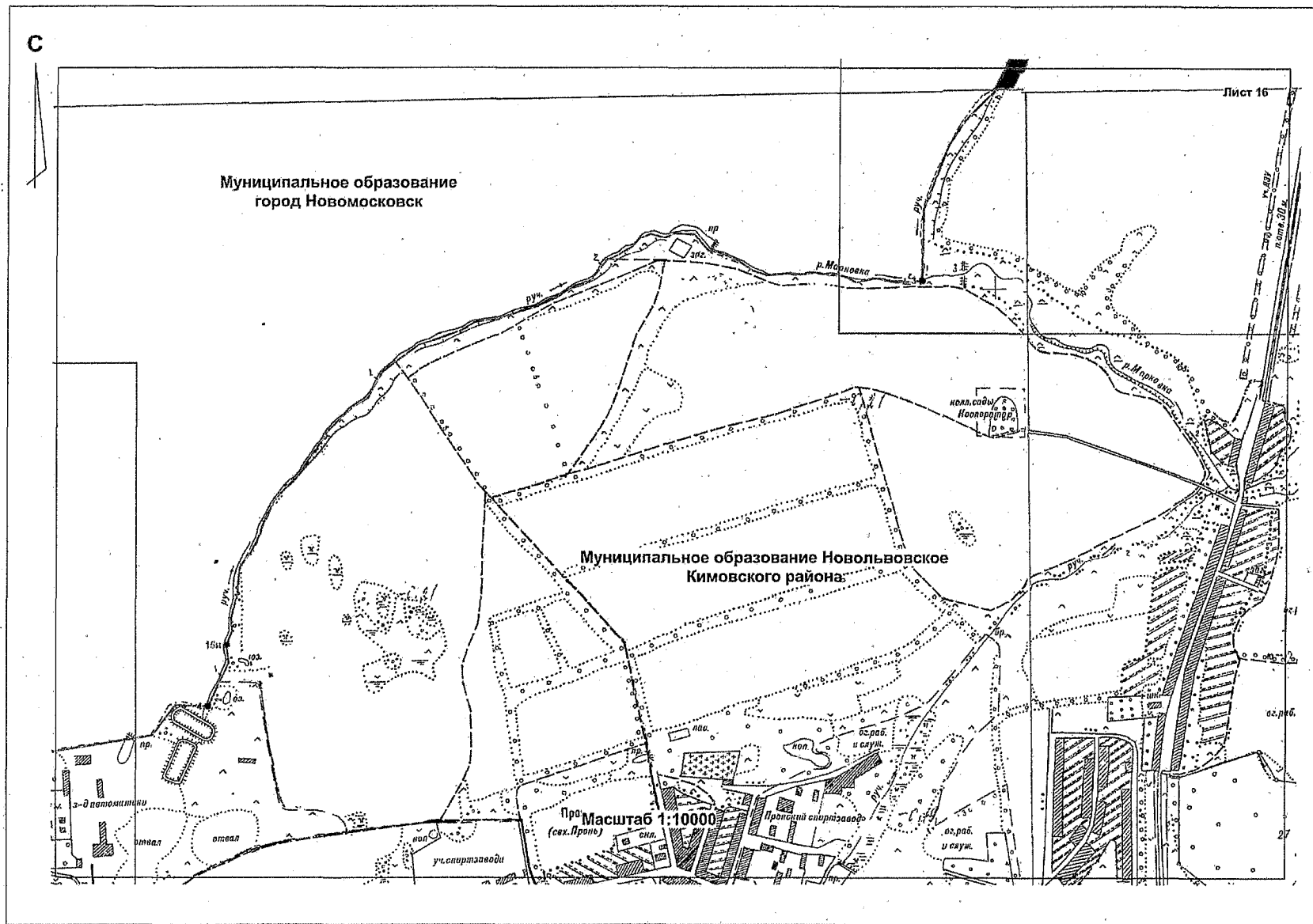


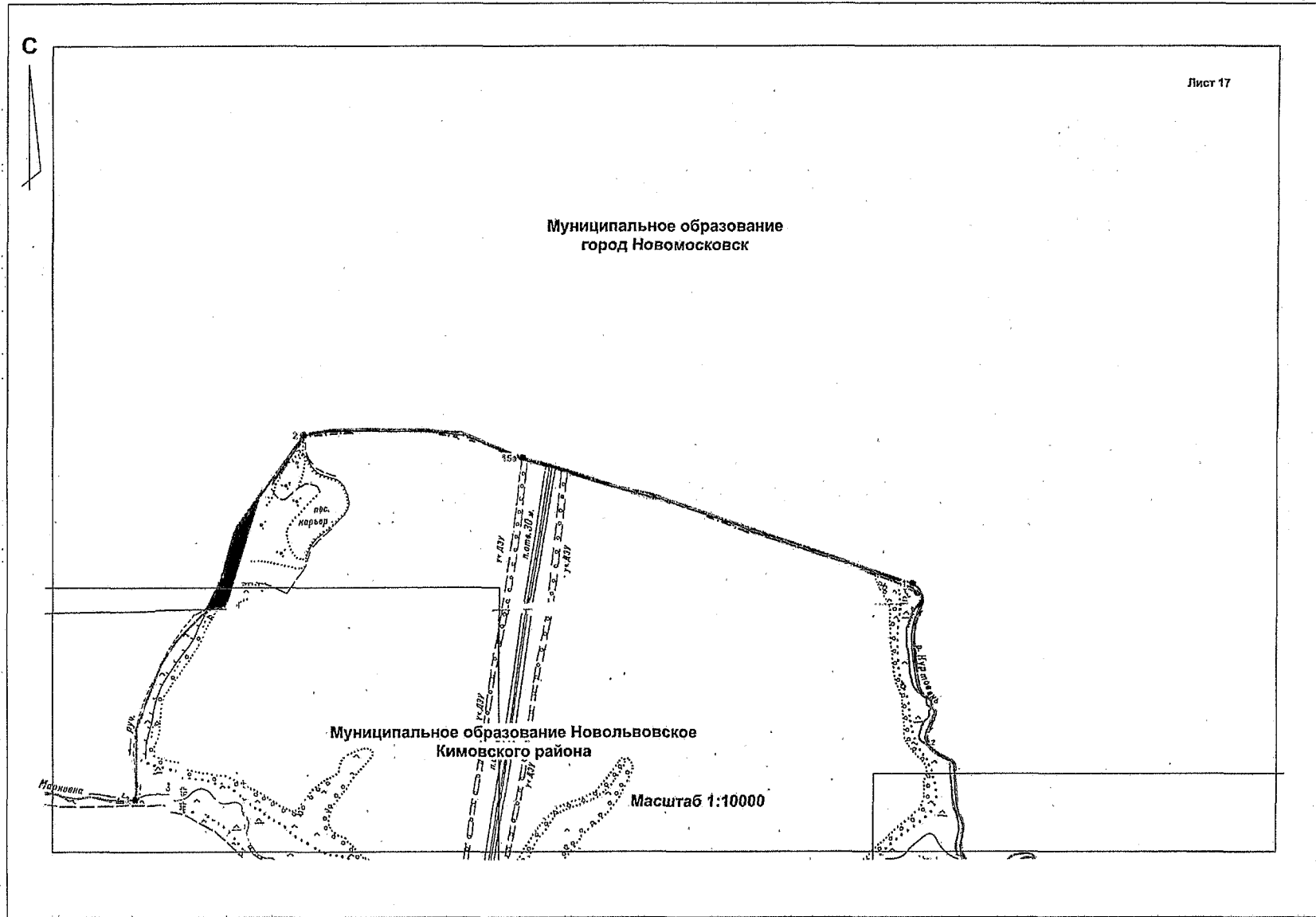


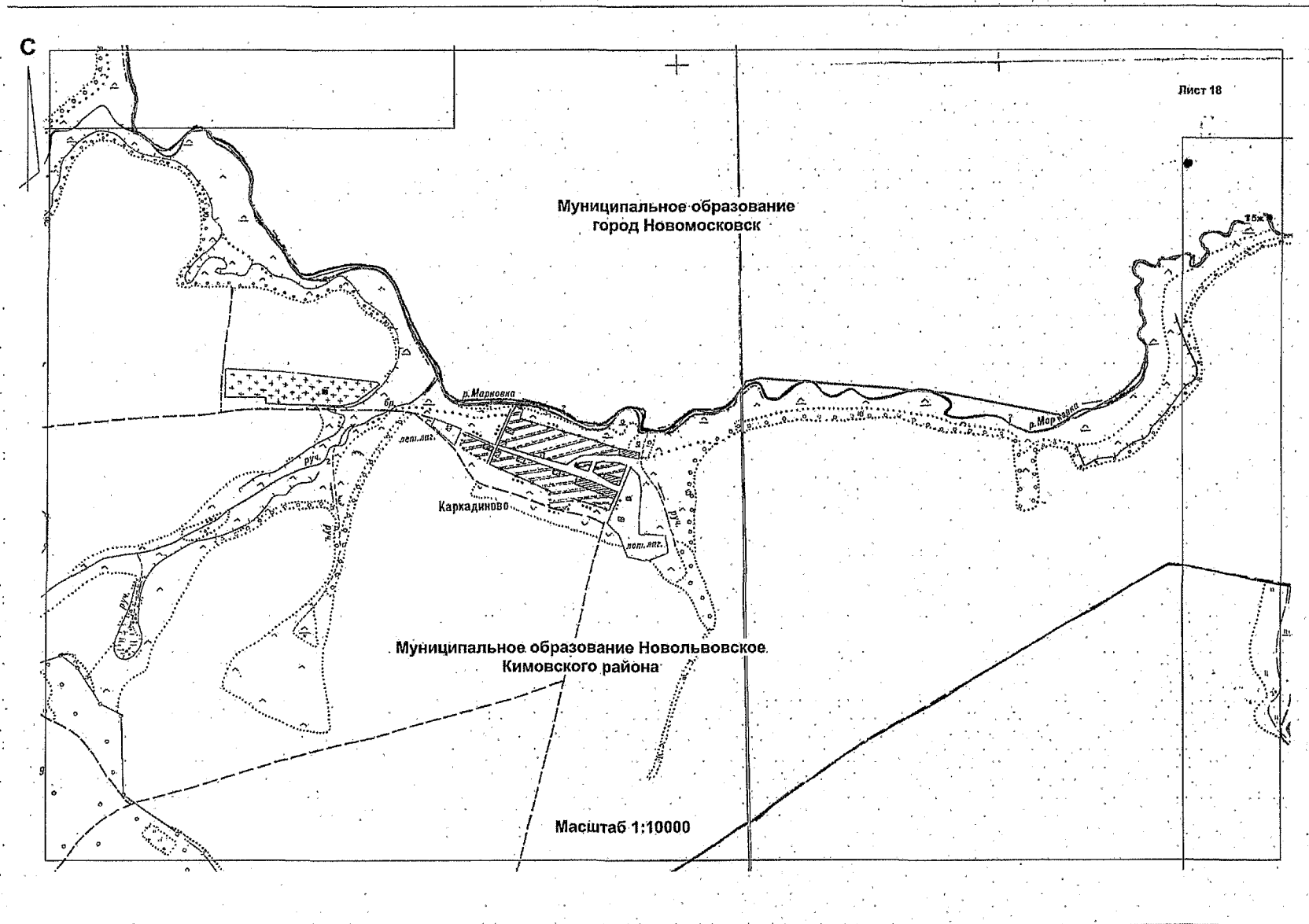


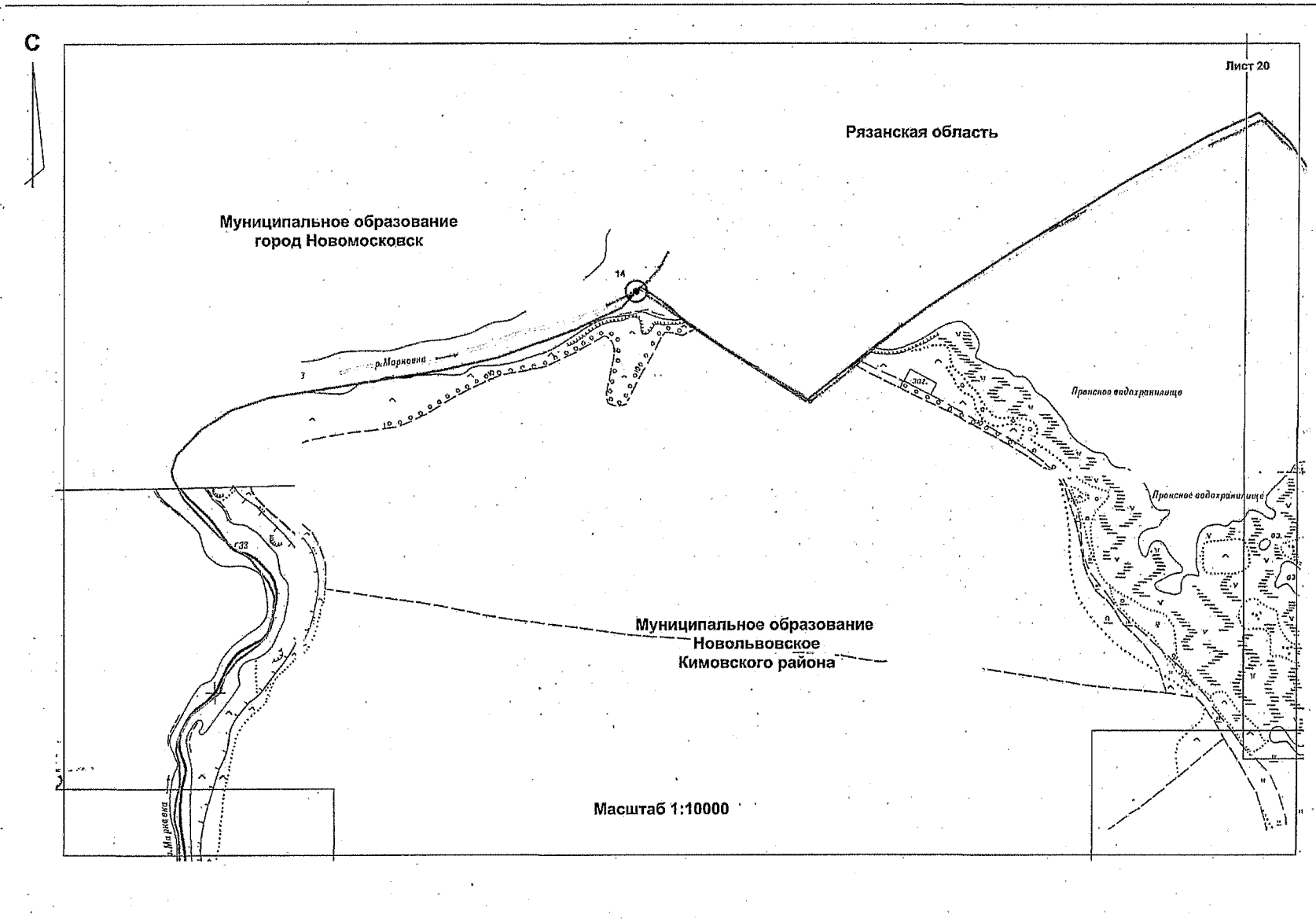












С

Лист.21

Рязанская область



