

ЗАКОН ТУЛЬСКОЙ ОБЛАСТИ

О внесении изменений в Закон Тульской области «О переименовании муниципального образования «г. Щекино и Щекинский район» Тульской области, установлении границ, наделении статусом и определении административных центров муниципальных образований на территории Щекинского района Тульской области»

Принят
Тульской областной Думой
25 июня 2020 года

Статья 1

Внести в Закон Тульской области от 11 марта 2005 года № 552-ЗТО «О переименовании муниципального образования «г. Щекино и Щекинский район» Тульской области, установлении границ, наделении статусом и определении административных центров муниципальных образований на территории Щекинского района Тульской области» (Тульские известия, 2005, 24 марта; 2008, 11 декабря; 2010, 15 апреля; 2012, 20 декабря; Сборник правовых актов Тульской области и иной официальной информации (<http://npatula.ru>), 3 апреля 2014 года; 30 ноября 2018 года) следующие изменения:

- 1) приложение 1 изложить в редакции приложения 1 к настоящему Закону;
- 2) приложение 2 изложить в редакции приложения 2 к настоящему Закону;
- 3) приложение 5 изложить в редакции приложения 3 к настоящему Закону;
- 4) приложение 6 изложить в редакции приложения 4 к настоящему Закону;
- 5) приложение 7 изложить в редакции приложения 5 к настоящему Закону;
- 6) приложение 8 изложить в редакции приложения 6 к настоящему Закону;
- 7) приложение 9 изложить в редакции приложения 7 к настоящему Закону;

- 8) приложение 10 изложить в редакции приложения 8 к настоящему Закону;
- 9) приложение 11 изложить в редакции приложения 9 к настоящему Закону;
- 10) приложение 12 изложить в редакции приложения 10 к настоящему Закону;
- 11) приложение 15 изложить в редакции приложения 11 к настоящему Закону;
- 12) приложение 16 изложить в редакции приложения 12 к настоящему Закону;
- 13) приложение 17 изложить в редакции приложения 13 к настоящему Закону;
- 14) приложение 18 изложить в редакции приложения 14 к настоящему Закону;
- 15) приложение 19 изложить в редакции приложения 15 к настоящему Закону;
- 16) приложение 20 изложить в редакции приложения 16 к настоящему Закону;
- 17) приложение 21 изложить в редакции приложения 17 к настоящему Закону;
- 18) приложение 22 изложить в редакции приложения 18 к настоящему Закону.

Статья 2

Настоящий Закон вступает в силу по истечении десяти дней после дня его официального опубликования.

Губернатор
Тульской области



А.Г. Дюмин

г. Тула
30 июня 2020 года
№ 57-ЗТО

Приложение 1
к Закону Тульской области
«О внесении изменений в Закон
Тульской области «О переименовании
муниципального образования
«г. Щекино и Щекинский район»
Тульской области, установлении
границ, наделении статусом и
определении административных
центров муниципальных образований
на территории Щекинского района
Тульской области»

Приложение 1
к Закону Тульской области
«О переименовании муниципального
образования «г. Щекино и Щекинский
район» Тульской области,
установлении границ, наделении
статусом и определении
административных центров
муниципальных образований на
территории Щекинского района
Тульской области»

**Описание границы муниципального образования
Щекинский район**

За начальную точку описания границы муниципального образования Щекинский район принята узловая точка 80, расположенная в 0,74 км северо-восточнее места пересечения русла безымянного ручья и просеки между лесными кварталами 206 и 213 земель лесного фонда, на восточной стороне лесного квартала 95 урочища Рохля Дубенского района, в 1,38 км южнее моста через безымянный ручей, в 3,20 км юго-восточнее села Шатово Дубенского района, в 2,25 км западнее границы деревни Шушково Щекинского района и являющаяся точкой стыка границ муниципальных образований Восточно-Одоевское Одоевского района, Воскресенское Дубенского района и Крапивенское Щекинского района.

Прохождение границы с муниципальным образованием Воскресенское Дубенского района

От точки 80 (722888.04; 220731.46) линия границы идет в северо-западном направлении на протяжении 0,11 км до поворотной точки 1.

От точки 1 (722990.16; 220651.08) линия границы идет в северном направлении на протяжении 0,15 км по западной границе лесного квартала 39 земель лесного фонда до поворотной точки 2.

От точки 2 (723142.07; 220636.77) линия границы идет в северо-восточном направлении на протяжении 0,14 км по западной границе лесного квартала 39 земель лесного фонда до поворотной точки 3.

От точки 3 (723275.89; 220657.76) линия границы идет в северо-восточном направлении на протяжении 0,15 км по западной границе лесного квартала 39 земель лесного фонда до поворотной точки 4.

От точки 4 (723410.99; 220709.36) линия границы идет в северо-восточном направлении на протяжении 0,11 км по западной границе лесного квартала 39 земель лесного фонда до поворотной точки 5.

От точки 5 (723490.84; 220777.12) линия границы идет в северо-восточном направлении на протяжении 0,09 км по северной границе лесного квартала 39 земель лесного фонда до поворотной точки 6.

От точки 6 (723577.59; 220793.34) линия границы идет в северо-восточном направлении на протяжении 0,12 км по северной границе лесного квартала 39 земель лесного фонда до поворотной точки 7, расположенной на северо-западном краю просеки между лесными кварталами 38, 39 земель лесного фонда.

От точки 7 (723690.54; 220834.11) линия границы идет в северо-восточном направлении на протяжении 0,21 км до поворотной точки 8, расположенной на северо-западном углу лесного квартала 38 земель лесного фонда, в 0,44 км юго-восточнее плотины пруда в Дубенском районе.

От точки 8 (723854.61; 220928.23) линия границы идет в северо-восточном направлении на протяжении 0,31 км по северной границе лесного квартала 38 земель лесного фонда до поворотной точки 9.

От точки 9 (723983.90; 221240.86) линия границы идет в северо-восточном направлении на протяжении 0,04 км по прямой до поворотной точки 10.

От точки 10 (723988.13; 221241.49) линия границы идет в северо-восточном направлении на протяжении 0,41 км по прямой до поворотной точки 11, расположенной на оси грунтовой дороги.

От точки 11 (724183.46; 221642.35) линия границы идет в северо-восточном направлении на протяжении 0,26 км по прямой до поворотной точки 12, расположенной в 0,54 км юго-восточнее пруда в Дубенском районе.

От точки 12 (724269.87; 221779.09) линия границы идет в северо-восточном направлении на протяжении 0,06 км по северной границе лесного квартала 37 урочища Дубняк земель лесного фонда до поворотной точки 13.

От точки 13 (724314.98; 221841.99) линия границы идет в северо-восточном направлении на протяжении 0,20 км по северной границе лесного квартала 37 урочища Дубняк земель лесного фонда до поворотной точки 14, расположенной на северо-восточном углу урочища Дубняк земель лесного фонда.

От точки 14 (724440.01; 222073.43) линия границы идет в северо-восточном направлении на протяжении 0,22 км по северной границе лесного квартала 15 урочища Пасека Щекинского района до поворотной точки 15.

От точки 15 (724535.37; 222259.88) линия границы идет в северо-восточном направлении на протяжении 0,15 км по северной границе квартала 15 урочища Пасека Щекинского района до поворотной точки 16, расположенной на оси грунтовой дороги.

От точки 16 (724609.83; 222380.22) линия границы идет в северо-восточном направлении на протяжении 0,40 км по северной границе урочища Дубняк Щекинского района до поворотной точки 17.

От точки 17 (724729.95; 222605.87) линия границы идет в северо-восточном направлении на протяжении 0,42 км по северной границе квартала 14 урочища Пасека Щекинского района до поворотной точки 18.

От точки 18 (724937.83; 223128.02) линия границы идет в восточном направлении на протяжении 0,17 км по северной границе лесного квартала 40 земель лесного фонда до поворотной точки 19.

От точки 19 (724923.88; 223288.52) линия границы идет в северо-восточном направлении на протяжении 0,10 км до поворотной точки 20, расположенной на просеке между лесными кварталами 40 и 41 земель лесного фонда, в юго-восточном углу лесного массива в Дубенском районе.

От точки 20 (724941.33; 223381.97) линия границы идет в северо-восточном направлении на протяжении 0,20 км по северной границе лесного квартала 41 земель лесного фонда до поворотной точки 21.

От точки 21 (725130.98; 223446.12) линия границы идет в северо-восточном направлении на протяжении 0,10 км по северной границе лесного квартала 41 земель лесного фонда до поворотной точки 22, расположенной на северной стороне лесного квартала 41 земель лесного фонда, в 1,40 км юго-восточнее деревни Радуговищи Дубенского района.

От точки 22 (725211.62; 223507.54) линия границы идет в юго-восточном направлении на протяжении 0,30 км до поворотной точки 23, расположенной на

северо-восточной границе лесного квартала 41 земель лесного фонда, на западной бровке безымянного оврага в Дубенском районе.

От точки 23 (725022.68; 223734.37) линия границы идет в южном направлении на протяжении 0,10 км до поворотной точки 24.

От точки 24 (724920.59; 223744.87) линия границы идет в юго-восточном направлении на протяжении 0,07 км до поворотной точки 25.

От точки 25 (724855.82; 223771.26) линия границы идет в юго-восточном направлении на протяжении 0,08 км до поворотной точки 26, расположенной на границе лесного квартала 41 земель лесного фонда, на южной стороне безымянного оврага в Дубенском районе.

От точки 26 (724782.59; 223801.52) линия границы идет в северном направлении на протяжении 0,08 км до поворотной точки 27.

От точки 27 (724863.36; 223806.24) линия границы идет в северо-западном направлении на протяжении 0,09 км до поворотной точки 28.

От точки 28 (724941.13; 223769.48) линия границы идет в северном направлении на протяжении 0,07 км до поворотной точки 29.

От точки 29 (725002.93; 223774.49) линия границы делает резкий поворот на восток и проходит в северо-восточном направлении на протяжении 0,09 км до поворотной точки 30, расположенной на лесной дороге, на южной стороне лесного квартала 9 земель лесного фонда, на восточной стороне безымянного оврага в Дубенском районе.

От точки 30 (725027.98; 223863.13) линия границы идет в западном направлении на протяжении 0,10 км по южной границе лесного квартала 9 земель лесного фонда до поворотной точки 31.

От точки 31 (725041.81; 223756.11) линия границы идет в северо-западном направлении на протяжении 0,15 км по западной границе лесного квартала 9 земель лесного фонда до поворотной точки 32.

От точки 32 (725138.40; 223627.69) линия границы идет в северо-западном направлении на протяжении 0,16 км по западной границе лесного квартала 9 земель лесного фонда до поворотной точки 33, расположенной на западной границе лесного квартала 9 земель лесного фонда, в 0,16 км южнее просеки в Щекинском районе, на повороте лесополосы в Дубенском районе.

От точки 33 (725249.88; 223542.95) линия границы идет в северо-западном направлении на протяжении 0,30 км вдоль восточной стороны лесополосы до поворотной точки 34, расположенной на западной стороне лесного квартала 8 земель лесного фонда.

От точки 34 (725539.20; 223488.79) линия границы идет в северо-западном направлении на протяжении 0,22 км по западной границе лесного квартала 8 земель лесного фонда до поворотной точки 35.

От точки 35 (725717.61; 223348.46) линия границы идет в северном направлении на протяжении 0,26 км по западной границе лесного квартала 8 земель лесного фонда до поворотной точки 36, расположенной на юго-западном углу лесного квартала 4 земель лесного фонда.

От точки 36 (725980.18; 223357.60) линия границы идет в северо-западном направлении на протяжении 0,38 км по западной границе лесного квартала 4 земель лесного фонда до поворотной точки 37, расположенной на западном углу лесного квартала 4 земель лесного фонда, в 0,03 км северо-восточнее русла безымянного ручья.

От точки 37 (726278.59; 223135.96) линия границы идет в восточном направлении на протяжении 0,06 км до поворотной точки 38, расположенной на западной стороне лесного квартала 4 земель лесного фонда, в 0,07 км северо-восточнее русла реки Малая Колодня в Дубенском районе.

От точки 38 (726287.75; 223192.79) линия границы идет в северо-восточном направлении на протяжении 0,10 км по западной границе лесного квартала 4 земель лесного фонда до поворотной точки 39.

От точки 39 (726389.25; 223230.44) линия границы идет в северном направлении на протяжении 0,07 км до поворотной точки 40.

От точки 40 (726459.35; 223232.96) линия границы идет в северо-восточном направлении на протяжении 0,12 км по западной границе лесного квартала 4 земель лесного фонда до поворотной точки 41, расположенной на оси грунтовой дороги, в 0,55 км северо-восточнее места впадения безымянного ручья в реку Малая Колодня в Дубенском районе.

От точки 41 (726547.12; 223305.23) линия границы идет в северо-западном направлении на протяжении 0,11 км по западной границе лесного квартала 4 земель лесного фонда до поворотной точки 42, расположенной на лесной дороге в Щекинском районе, в 0,04 км юго-западнее русла реки Малая Колодня в Дубенском районе.

От точки 42 (726625.70; 223239.96) линия границы идет в северо-восточном направлении на протяжении 0,18 км по западной границе лесного квартала 4 земель лесного фонда до поворотной точки 43.

От точки 43 (726682.77; 223396.90) линия границы идет в северо-восточном направлении на протяжении 0,13 км по западной границе лесного квартала 4 земель лесного фонда до поворотной точки 44.

От точки 44 (726765.36; 223504.91) линия границы идет в северо-восточном направлении на протяжении 0,11 км по западной границе лесного квартала 4 земель лесного фонда до поворотной точки 45, расположенной в 0,23 км западнее пересечения просеки с лесной дорогой в Щекинском районе, в 0,13 км восточнее русла реки Малая Колодня в Дубенском районе.

От точки 45 (726860.16; 223538.55) линия границы идет в северо-восточном направлении на протяжении 0,16 км по северной границе лесного квартала 4 земель лесного фонда до поворотной точки 46.

От точки 46 (726933.86; 223682.75) линия границы идет в северо-восточном направлении на протяжении 0,17 км по западной границе лесного квартала 1 земель лесного фонда до поворотной точки 47.

От точки 47 (727072.78; 223786.44) линия границы идет в северо-восточном направлении на протяжении 0,05 км по западной границе лесного квартала 1 земель лесного фонда до поворотной точки 48.

От точки 48 (727090.52; 223835.34) линия границы идет в северо-восточном направлении на протяжении 0,08 км по западной границе лесного квартала 1 земель лесного фонда до поворотной точки 49.

От точки 49 (727150.09; 223880.68) линия границы идет в восточном направлении на протяжении 0,05 км по западной границе лесного квартала 1 земель лесного фонда до поворотной точки 50, расположенной на западной стороне лесного квартала 1 земель лесного фонда.

От точки 50 (727151.92; 223929.37) линия границы идет в северном направлении с незначительным отклонением на восток на протяжении 0,14 км по западной границе лесного квартала 1 земель лесного фонда до поворотной точки 51.

От точки 51 (727301.56; 223942.82) линия границы идет в северо-восточном направлении на протяжении 0,15 км по западной границе лесного квартала 1 земель лесного фонда до поворотной точки 52.

От точки 52 (727422.90; 224052.46) линия границы идет в северо-восточном направлении на протяжении 0,10 км по западной границе лесного квартала 1 земель лесного фонда до поворотной точки 53.

От точки 53 (727545.21; 224097.42) линия границы идет в северо-восточном направлении на протяжении 0,09 км по западной границе лесного квартала 1 земель лесного фонда до поворотной точки 54, расположенной на северо-западной стороне лесного квартала 1 земель лесного фонда, в 0,11 км юго-восточнее русла реки Малая Колодня.

От точки 54 (727599.04; 224130.22) линия границы идет в северо-восточном направлении на протяжении 0,05 км по северной границе лесного квартала 1 земель лесного фонда до поворотной точки 55.

От точки 55 (727607.19; 224183.62) линия границы идет в юго-восточном направлении на протяжении 0,08 км до поворотной точки 56, расположенной на северной стороне лесного квартала 1 земель лесного фонда.

От точки 56 (727559.20; 224242.53) линия границы идет в северо-восточном направлении на протяжении 0,06 км по северной границе лесного квартала 1 земель лесного фонда до поворотной точки 57.

От точки 57 (727584.07; 224293.68) линия границы идет в северо-восточном направлении на протяжении 0,05 км до поворотной точки 58, расположенной на северной стороне лесного квартала 1 земель лесного фонда.

От точки 58 (727628.62; 224318.44) линия границы идет в юго-восточном направлении на протяжении 0,07 км до поворотной точки 59, расположенной на северной границе лесного квартала 1 земель лесного фонда, в 1,00 км южнее юго-западной окраины деревни Храбрищево Дубенского района.

От точки 59 (727604.13; 224377.24) линия границы идет в северо-восточном направлении на протяжении 0,35 км до поворотной точки 60, расположенной на северной стороне лесного квартала 2 земель лесного фонда.

От точки 60 (727788.57; 224696.52) линия границы идет в северо-восточном направлении на протяжении 0,12 км до поворотной точки 61, расположенной на лесной дороге, на северной стороне лесного квартала 2 земель лесного фонда, в 0,50 км южнее оси грунтовой дороги в Дубенском районе.

От точки 61 (727865.50; 224789.47) линия границы идет в юго-восточном направлении на протяжении 0,09 км по северной границе лесного квартала 2 земель лесного фонда до поворотной точки 62.

От точки 62 (727828.24; 224874.01) линия границы идет в юго-восточном направлении на протяжении 0,08 км до поворотной точки 63, расположенной на северной стороне лесного квартала 2 земель лесного фонда, в 1,03 км южнее моста через реку Малая Колодня у деревни Храбрищево Дубенского района.

От точки 63 (727761.58; 224915.38) линия границы идет суходольно в северо-восточном направлении на протяжении 0,21 км до поворотной точки 64, расположенной в русле безымянного ручья.

От точки 64 (727877.66; 225079.33) линия границы идет в северо-восточном направлении по прямой на протяжении 0,03 км до поворотной точки 65, расположенной в 0,03 км северо-восточнее русла безымянного ручья в Щекинском районе, на юго-западной стороне лесного квартала 96 земель лесного фонда.

От точки 65 (727888.89; 225105.38) линия границы идет в юго-восточном направлении на протяжении 0,18 км до поворотной точки 66.

От точки 66 (727735.23; 225186.02) линия границы идет в юго-восточном направлении на протяжении 0,04 км до поворотной точки 67, расположенной в 0,03 км северо-восточнее русла безымянного ручья в Щекинском районе, на южном углу лесного квартала 96 земель лесного фонда.

От точки 67 (727718.43; 225222.99) линия границы идет в северо-восточном направлении по южной границе лесного квартала 96 земель лесного фонда на протяжении 0,05 км до поворотной точки 68.

От точки 68 (727754.05; 225259.28) линия границы идет в северо-восточном направлении по южной границе лесного квартала 96 земель лесного фонда на протяжении 0,06 км до поворотной точки 69.

От точки 69 (727777.25; 225319.93) линия границы идет в северо-восточном направлении по южной границе лесного квартала 96 земель лесного фонда на протяжении 0,36 км до поворотной точки 70, расположенной в восточном углу лесного квартала 96 земель лесного фонда.

От точки 70 (728023.31; 225581.14) линия границы идет в северном направлении на протяжении 0,11 км до поворотной точки 71.

От точки 71 (728129.03; 225586.79) линия границы идет в северо-западном направлении на протяжении 0,04 км до поворотной точки 72, расположенной на восточной стороне лесного квартала 96 земель лесного фонда.

От точки 72 (728170.74; 225575.43) линия границы идет в северо-восточном направлении на протяжении 0,44 км до поворотной точки 73, расположенной в 0,08 км северо-восточнее оси грунтовой дороги, на северной стороне лесополосы в Щекинском районе, на повороте лесополосы в Дубенском районе.

От точки 73 (728499.63; 225844.82) линия границы идет в юго-восточном направлении на протяжении 0,23 км по северной стороне лесополосы в Щекинском районе до поворотной точки 74.

От точки 74 (728350.97; 226052.50) линия границы идет в юго-восточном направлении на протяжении 0,15 км до поворотной точки 75, расположенной на южном углу лесного массива в Дубенском районе.

От точки 75 (728310.68; 226178.13) линия границы идет в северо-восточном направлении на протяжении 0,09 км до поворотной точки 76.

От точки 76 (728370.37; 226245.88) линия границы идет в северо-восточном направлении на протяжении 0,08 км до поворотной точки 77.

От точки 77 (728486.25; 226290.73) линия границы идет в северо-восточном направлении на протяжении 0,21 км до поворотной точки 78.

От точки 78 (728631.06; 226373.28) линия границы идет в северо-восточном направлении на протяжении 0,07 км до поворотной точки 79.

От точки 79 (728699.27; 226413.63) линия границы идет в северо-восточном направлении на протяжении 0,09 км до поворотной точки 80, расположенной в 0,32 км северо-западнее русла безымянного ручья в Щекинском районе, на восточном углу лесного массива в Дубенском районе, в 0,03 км западнее русла безымянного ручья в Дубенском районе.

От точки 80 (728778.90; 226459.12) линия границы идет в юго-восточном направлении на протяжении 0,42 км до поворотной точки 81.

От точки 81 (728555.06; 226827.06) линия границы идет по прямой в юго-восточном направлении на протяжении 0,47 км до поворотной точки 82.

От точки 82 (728431.51; 227198.58) линия границы идет по прямой в юго-восточном направлении на протяжении 0,54 км до поворотной точки 83, расположенной на южном углу лесного массива в Дубенском районе.

От точки 83 (728333.97; 227825.66) линия границы идет в северо-восточном направлении на протяжении 0,38 км до поворотной точки 84, расположенной в 0,52 км северо-западнее пересечения осей грунтовых дорог в Щекинском районе, на северо-западном углу лесополосы в Дубенском районе.

От точки 84 (728540.41; 228114.95) линия границы идет в юго-восточном направлении на протяжении 0,27 км вдоль западной стороны лесополосы до поворотной точки 85, расположенной на юго-западном краю лесополосы.

От точки 85 (728297.81; 228224.45) линия границы идет в юго-восточном направлении на протяжении 0,06 км до поворотной точки 86, расположенной в 0,27 км северо-восточнее пересечения осей грунтовых дорог в Щекинском районе, на юго-восточном углу лесного массива в Дубенском районе, в 0,18 км юго-западнее оси грунтовой дороги в Дубенском районе.

От точки 86 (728289.45; 228291.81) линия границы идет в северо-восточном направлении на протяжении 0,24 км до поворотной точки 87, расположенной в 0,22 км северо-западнее пересечения осей грунтовых дорог в Щекинском районе, на юго-западном углу лесного массива в Дубенском районе, в 0,06 км северо-восточнее оси грунтовой дороги в Дубенском районе.

От точки 87 (728523.71; 228353.54) линия границы идет по суходольной прямой в северо-восточном направлении на протяжении 0,23 км до поворотной точки 88.

От точки 88 (728636.64; 228618.71) линия границы идет в северо-восточном направлении на протяжении 0,25 км до поворотной точки 89, расположенной на юго-западном углу лесного квартала 98 урочища Римский-Корсаков в Дубенском районе.

От точки 89 (728695.19; 228794.73) линия границы идет в юго-восточном направлении на протяжении 0,06 км до поворотной точки 90.

От точки 90 (728673.04; 228848.02) линия границы идет в юго-восточном направлении на протяжении 0,05 км до поворотной точки 91.

От точки 91 (728636.38; 228888.53) линия границы идет в юго-восточном направлении на протяжении 0,07 км до поворотной точки 92, расположенной на южной стороне лесного квартала 98 урочища Римский-Корсаков Дубенского района.

От точки 92 (728610.85; 228951.46) линия границы идет по северной границе лесного квартала 6 земель лесного фонда в северо-восточном направлении на протяжении 0,10 км до поворотной точки 93, расположенной на

южной стороне лесного квартала 98 урочища Римский-Корсаков Дубенского района.

От точки 93 (728640.52; 229042.93) линия границы идет по северной границе лесного квартала 6 земель лесного фонда в юго-восточном направлении на протяжении 0,50 км до поворотной точки 94, расположенной на юго-западном углу лесного квартала 99 земель лесного фонда.

От точки 94 (728555.59; 229525.98) линия границы идет по полевой дороге в северо-восточном направлении на протяжении 0,34 км до поворотной точки 95.

От точки 95 (728714.12; 229823.29) линия границы идет по полевой дороге в северо-восточном направлении на протяжении 0,75 км до поворотной точки 96, расположенной на восточном углу лесного квартала 99 земель лесного фонда.

От точки 96 (729146.70; 230395.65) линия границы идет суходольной линией в восточном направлении, с незначительным отклонением на север, на протяжении 1,34 км до поворотной точки 97, расположенной в 0,41 км северо-западнее русла безымянного ручья в Щекинском районе, в 0,05 км южнее оси грунтовой дороги в Дубенском районе.

От точки 97 (729278.66; 231768.20) линия границы идет в северном направлении суходольной прямой на протяжении 0,46 км до поворотной точки 98, расположенной на восточном углу лесного квартала 100 земель лесного фонда.

От точки 98 (729725.19; 231779.14) линия границы идет в северо-западном направлении на протяжении 0,25 км до поворотной точки 99, расположенной на восточной стороне лесного квартала 100 земель лесного фонда.

От точки 99 (729968.05; 231677.55) линия границы идет в северо-западном направлении на протяжении 0,26 км до поворотной точки 100, расположенной в 0,04 км западнее русла реки Упа в Щекинском районе, в 0,05 км южнее места впадения в русло реки Упа безымянного ручья в Дубенском районе.

От точки 100 (730224.45; 231651.79) линия границы идет на восток на протяжении 0,04 км до поворотной точки 101, расположенной в русле реки Упа.

От точки 101 (730231.64; 231689.15) линия границы идет на протяжении 3,15 км, преимущественно в восточном направлении, по руслу реки Упа, вниз по течению, до поворотной точки 102.

От точки 102 (730267.47; 234295.16) линия границы идет на восток на протяжении 0,95 км до поворотной точки 103.

От точки 103 (730253.43; 235134.01) линия границы идет в северо-восточном направлении на протяжении 0,42 км до поворотной точки 104, расположенной на оси трассы газопровода Тула – Торжок.

От точки 104 (730317.13; 235634.33) линия границы идет в северо-восточном направлении на протяжении 0,24 км до узловой точки 40(105), расположенной на оси автодороги Тула – Крапивна, в 1,88 км северо-восточнее поселка Свобода Щекинского района, в 6,71 км северо-западнее деревни Крюковка Щекинского района, в 1,15 км севернее въезда в массив гаражей, находящийся в юго-восточном направлении от деревни Баздрово Дубенского района, и являющейся точкой стыка границ муниципальных образований Воскресенское Дубенского района, Яснополянское Щекинского района и Крапивенское Щекинского района.

От узловой точки 40(105) (730381.78; 235865.41) линия границы идет по прямой в северо-восточном направлении на протяжении 0,08 км до поворотной точки 106, расположенной в 0,04 км юго-восточнее оси автодороги Тула – Крапивна.

От точки 106 (730417.91; 235947.91) линия границы идет в юго-восточном направлении на протяжении 0,30 км до поворотной точки 107, расположенной на северной стороне лесного квартала 72 земель лесного фонда, на южном углу лесного квартала 71 земель лесного фонда.

От точки 107 (730326.40; 236242.26) линия границы идет по прямой в северо-восточном направлении на протяжении 0,12 км до поворотной точки 108, расположенной на северной стороне лесного квартала 73 земель лесного фонда, в 0,06 км северо-восточнее просеки между лесными кварталами 72, 73 земель лесного фонда.

От точки 108 (730384.88; 236359.92) линия границы идет в восточном направлении на протяжении 0,22 км до узловой точки 41, расположенной в 1,11 км юго-западнее деревни Кураково Ленинского района, в 6,28 км северо-западнее деревни Крюковка Щекинского района, в 1,05 км южнее массива гаражей, находящегося в юго-восточном направлении от деревни Баздрово Дубенского района, и являющейся точкой стыка границ муниципальных образований город Тула, Яснополянское Щекинского района и Воскресенское Дубенского района.

Прохождение границы с муниципальным образованием город Тула

От узловой точки 41 (730374.01; 236559.80) линия границы проходит по прямой в северо-восточном направлении на протяжении 0,32 км до поворотной точки 1, расположенной на просеке, разделяющей лесные кварталы 73, 80 земель лесного фонда.

От точки 1 (730403.27; 236874.20) линия границы проходит по прямой в северо-восточном направлении на протяжении 0,31 км до поворотной точки 2.

От точки 2 (730504.11; 237170.58) линия границы проходит по прямой в восточном направлении по лесному массиву на протяжении 0,41 км до поворотной точки 3.

От точки 3 (730493.48; 237581.92) линия границы проходит по прямой в юго-восточном направлении на протяжении 0,10 км до поворотной точки 4.

От точки 4 (730446.29; 237667.02) линия границы проходит по прямой в восточном направлении на протяжении 0,56 км до поворотной точки 5.

От точки 5 (730443.68; 238233.63) линия границы проходит по прямой в юго-восточном направлении вдоль северо-восточной границы лесного массива на протяжении 0,80 км до поворотной точки 6.

От точки 6 (730132.56; 238971.55) линия границы проходит в юго-восточном направлении на протяжении 0,13 км до поворотной точки 7.

От точки 7 (730072.46; 239081.23) линия границы проходит в юго-восточном направлении на протяжении 0,14 км до поворотной точки 8.

От точки 8 (730007.45; 239209.35) линия границы проходит по прямой в юго-восточном направлении на протяжении 0,04 км до поворотной точки 9.

От точки 9 (729976.61; 239232.60) линия границы проходит в юго-восточном направлении на протяжении 0,04 км до поворотной точки 10.

От точки 10 (729951.93; 239264.87) линия границы проходит по прямой в восточном направлении на протяжении 0,16 км до поворотной точки 11.

От точки 11 (729951.46; 239424.31) линия границы проходит по прямой в восточном направлении по северной границе земель лесного фонда на протяжении 0,11 км до поворотной точки 12.

От точки 12 (729955.68; 239532.73) линия границы проходит по прямой в юго-восточном направлении на протяжении 0,20 км до поворотной точки 13.

От точки 13 (729852.28; 239704.28) линия границы проходит по прямой в юго-восточном направлении на протяжении 0,15 км до поворотной точки 14.

От точки 14 (729782.05; 239835.73) линия границы проходит по прямой в северо-восточном направлении вдоль северной границы земель лесного фонда на протяжении 0,23 км до поворотной точки 15.

От точки 15 (729832.59; 240060.66) линия границы проходит в восточном направлении на протяжении 0,29 км до поворотной точки 16.

От точки 16 (729825.00; 240350.59) линия границы проходит в юго-восточном направлении вдоль северо-восточной границы лесного квартала 109 земель лесного фонда на протяжении 0,44 км до поворотной точки 17.

От точки 17 (729495.67; 240640.05) линия границы проходит по прямой в юго-восточном направлении на протяжении 0,15 км до поворотной точки 18.

От точки 18 (729421.17; 240773.87) линия границы проходит по прямой в юго-восточном направлении на протяжении 0,11 км до поворотной точки 19.

От точки 19 (729331.01; 240840.78) линия границы проходит по прямой в юго-восточном направлении 0,22 км до поворотной точки 20.

От точки 20 (729298.27; 241061.91) линия границы проходит по прямой в юго-восточном направлении вдоль северной границы лесного квартала 119 земель лесного фонда на протяжении 0,20 км до поворотной точки 21.

От точки 21 (729247.50; 241256.94) линия границы проходит по прямой в юго-восточном направлении на протяжении 0,35 км до поворотной точки 22.

От точки 22 (729122.22; 241581.52) линия границы проходит по прямой в северо-восточном направлении вдоль северной границы лесных кварталов 119, 124 земель лесного фонда на протяжении 0,16 км до поворотной точки 23.

От точки 23 (729149.27; 241737.16) линия границы проходит по прямой в юго-восточном направлении на протяжении 0,17 км до поворотной точки 24.

От точки 24 (729114.92; 241903.64) линия границы проходит по прямой в юго-восточном направлении на протяжении 0,07 км до поворотной точки 25.

От точки 25 (729066.16; 241949.90) линия границы проходит по прямой в юго-восточном направлении вдоль северной границы лесных кварталов 124, 129 земель лесного фонда на протяжении 0,38 км до поворотной точки 26.

От точки 26 (729048.32; 242330.21) линия границы проходит по прямой в юго-восточном направлении вдоль северной границы лесных кварталов 129, 134 земель лесного фонда на протяжении 0,41 км до поворотной точки 27.

От точки 27 (728824.59; 242675.04) линия границы проходит по прямой в юго-восточном направлении на протяжении 0,08 км до поворотной точки 28, расположенной в 0,08 км к западу от полевой дороги.

От точки 28 (728811.90; 242756.41) линия границы проходит по прямой в юго-восточном направлении вдоль северной границы лесных кварталов 134, 139 земель лесного фонда на протяжении 0,31 км до поворотной точки 29.

От точки 29 (728764.20; 243062.31) линия границы проходит по прямой в юго-восточном направлении на протяжении 0,33 км до поворотной точки 31.

От точки 31 (728730.78; 243391.45) линия границы проходит по прямой в северо-восточном направлении вдоль северной границы лесного квартала 145 земель лесного фонда на протяжении 0,19 км до поворотной точки 32.

От точки 32 (728810.78; 243564.66) линия границы проходит по прямой в северо-восточном направлении на протяжении 0,19 км до поворотной точки 33, расположенной на середине полевой дороги.

От точки 33 (728994.66; 243620.87) линия границы проходит в северо-восточном направлении по северо-западной стороне лесного квартала 152 земель лесного фонда на протяжении 0,48 км до поворотной точки 34.

От точки 34 (729447.20; 243793.09) линия границы проходит по прямой в северо-восточном направлении по северо-западной границе лесного квартала 151 земель лесного фонда на протяжении 0,53 км до поворотной точки 35.

От точки 35 (729838.52; 244150.71) линия границы проходит по прямой в северо-восточном направлении на протяжении 0,07 км до поворотной точки 36.

От точки 36 (729843.76; 244221.03) линия границы проходит по прямой в северо-восточном направлении вдоль северной границы лесных кварталов 151, 164 земель лесного фонда на протяжении 0,37 км до поворотной точки 37.

От точки 37 (729976.10; 244570.30) линия границы проходит в северо-восточном направлении на протяжении 0,70 км до поворотной точки 38.

От точки 38 (730594.73; 244899.98) линия границы проходит по прямой в северо-восточном направлении на протяжении 0,18 км до поворотной точки 39.

От точки 39 (730720.70; 245030.18) линия границы проходит по прямой в северо-западном направлении на протяжении 0,05 км до поворотной точки 40.

От точки 40 (730756.41; 245002.78) линия границы проходит по прямой в северо-восточном направлении на протяжении 0,17 км до поворотной точки 41.

От точки 41 (730916.88; 245053.35) линия границы проходит по прямой в северо-восточном направлении на протяжении 0,17 км до поворотной точки 43.

От точки 43 (731036.64; 245169.98) линия границы проходит по прямой в северо-восточном направлении на протяжении 0,06 км до поворотной точки 44.

От точки 44 (731098.38; 245175.85) линия границы проходит по прямой в северо-восточном направлении на протяжении 0,71 км до поворотной точки 45.

От точки 45 (731592.39; 245681.52) линия границы проходит по прямой в юго-восточном направлении на протяжении 0,02 км до поворотной точки 46.

От точки 46 (731580.83; 245702.62) линия границы проходит по прямой в северо-восточном направлении на протяжении 0,35 км до поворотной точки 47.

От точки 47 (731826.60; 245948.96) линия границы проходит по прямой в северо-восточном направлении на протяжении 0,59 км до поворотной точки 48.

От точки 48 (732198.88; 246409.50) линия границы проходит по прямой в северо-восточном направлении на протяжении 0,34 км до поворотной точки 49.

От точки 49 (732367.84; 246701.12) линия границы проходит в северо-восточном направлении на протяжении 0,73 км до поворотной точки 50, расположенной на лесной дороге.

От точки 50 (732654.42; 247369.39) линия границы проходит по прямой по просеке, разделяющей лесные массивы, в юго-восточном направлении на протяжении 4,67 км до поворотной точки 51, расположенной на пересечении просек, разделяющих лесные кварталы 7, 234 земель лесного фонда.

От точки 51 (728523.79; 249539.12) линия границы проходит по прямой в северо-восточном направлении на протяжении 0,25 км до поворотной точки 52, расположенной в русле безымянного ручья.

От точки 52 (728717.27; 249692.35) линия границы проходит по прямой в северо-восточном направлении на протяжении 0,12 км до поворотной точки 53.

От точки 53 (728835.40; 249724.53) линия границы проходит по прямой в северо-западном направлении на протяжении 0,11 км до поворотной точки 54.

От точки 54 (728946.60; 249708.73) линия границы проходит по прямой в северо-восточном направлении на протяжении 0,13 км до поворотной точки 55.

От точки 55 (729046.23; 249789.83) линия границы проходит по прямой в северо-восточном направлении на протяжении 0,17 км до поворотной точки 56.

От точки 56 (729134.46; 249940.67) линия границы проходит по прямой в юго-восточном направлении на протяжении 0,22 км до поворотной точки 57.

От точки 57 (729115.69; 250160.99) линия границы проходит по прямой в юго-восточном направлении на протяжении 0,46 км до поворотной точки 58.

От точки 58 (728958.11; 250593.80) линия границы проходит по прямой в юго-восточном направлении на протяжении 0,79 км до поворотной точки 59.

От точки 59 (728686.98; 251339.98) линия границы проходит по прямой в восточном направлении на протяжении 0,16 км до поворотной точки 60.

От точки 60 (728682.88; 251500.41) линия границы проходит по прямой в северо-восточном направлении на протяжении 0,47 км до поворотной точки 61.

От точки 61 (728826.80; 251952.76) линия границы проходит по прямой в северо-восточном направлении на протяжении 0,33 км до поворотной точки 62.

От точки 62 (729141.98; 252036.29) линия границы проходит по прямой в северном направлении на протяжении 1,26 км до поворотной точки 65.

От точки 65 (730404.50; 252016.32) линия границы проходит по прямой в северо-восточном направлении на протяжении 0,67 км до поворотной точки 66.

От точки 66 (731018.13; 252274.42) линия границы проходит в северо-восточном направлении на протяжении 0,34 км до поворотной точки 67, расположенной в 0,01 км северо-восточнее реки Воронка.

От точки 67 (731100.86; 252606.36) линия границы проходит в северо-восточном направлении на протяжении 0,24 км до поворотной точки 68.

От точки 68 (731112.29; 252841.22) линия границы проходит по прямой в восточном направлении на протяжении 0,68 км до поворотной точки 71.

От точки 71 (731115.03; 253517.29) линия границы проходит по прямой в северо-восточном направлении на протяжении 0,23 км до поворотной точки 72.

От точки 72 (731250.54; 253699.40) линия границы проходит по прямой в северо-восточном направлении на протяжении 0,21 км до поворотной точки 73.

От точки 73 (731308.18; 253903.58) линия границы проходит по прямой в северо-восточном направлении на протяжении 0,25 км до поворотной точки 74.

От точки 74 (731488.45; 254071.03) линия границы проходит в северо-восточном направлении на протяжении 0,20 км до поворотной точки 75, расположенной в 0,01 км к западу от оси автодороги.

От точки 75 (731657.20; 254175.36) линия границы проходит в северном направлении на протяжении 2,48 км вдоль магистральной дороги М-2 «Крым» до поворотной точки н1.

От точки н1 (734140.73; 254133.21) линия границы проходит в северо-восточном направлении на протяжении 0,98 км до поворотной точки н2.

От точки н2 (734632.27; 254976.83) линия границы проходит в северо-восточном направлении на протяжении 1,81 км до поворотной точки н3.

От точки н3 (736223.24; 255776.00) линия границы проходит в юго-восточном направлении на протяжении 0,09 км до поворотной точки н4.

От точки н4 (736146.31; 255821.73) линия границы проходит в юго-западном направлении на протяжении 1,80 км до поворотной точки н5.

От точки н5 (734378.34; 255541.39) линия границы проходит в юго-восточном направлении на протяжении 2,23 км до поворотной точки 735.

От точки 735 (732848.45; 257164.04) линия границы проходит в юго-восточном направлении на протяжении 0,08 км до поворотной точки 734, расположенной на западном берегу водохранилища на реке Воронка.

От точки 734 (732796.42; 257219.88) линия границы проходит в юго-восточном направлении, пересекая водохранилище на реке Воронка, на протяжении 0,15 км до поворотной точки 728, расположенной на западной стороне лесного квартала 102 земель лесного фонда.

От точки 728 (732748.80; 257326.15) линия границы проходит в северо-восточном направлении по берегу водохранилища на реке Воронка на протяжении 0,57 км до поворотной точки 724, расположенной на южном берегу водохранилища на реке Воронка.

От точки 724 (733188.11; 257658.10) линия границы проходит в северо-восточном направлении по берегу водохранилища на реке Воронка на протяжении 0,57 км до поворотной точки 710.

От точки 710 (733410.47; 258106.13) линия границы проходит в северо-восточном направлении по берегу водохранилища на реке Воронка на протяжении 0,07 км до поворотной точки 709.

От точки 709 (733448.40; 258167.03) линия границы проходит в юго-восточном направлении по просеке, разделяющей лесные массивы, на протяжении 0,96 км до поворотной точки 662, расположенной на просеке, разделяющей лесные массивы.

От точки 662 (732838.18; 258872.15) линия границы проходит в северо-восточном направлении по землям лесного фонда на протяжении 0,33 км до поворотной точки 656.

От точки 656 (733090.50; 259081.24) линия границы проходит в северо-восточном направлении на протяжении 0,16 км до поворотной точки 655, расположенной на оси автодороги.

От точки 655 (733101.28; 259221.39) линия границы проходит в юго-восточном направлении на протяжении 0,17 км до поворотной точки 654, расположенной на восточном конце плотины пруда.

От точки 654 (732966.58; 259307.74) линия границы проходит в юго-западном направлении на протяжении 0,31 км до поворотной точки 653, расположенной на восточном берегу пруда.

От точки 653 (732661.47; 259289.73) линия границы проходит в юго-западном направлении вдоль восточного берега пруда на протяжении 0,25 км до поворотной точки 650, расположенной в 0,13 км к западу от оси железной дороги Москва – Харьков.

От точки 650 (732411.05; 259260.12) линия границы проходит в общем южном направлении вдоль западной границы полосы отвода железной дороги Москва – Харьков на протяжении 2,55 км до поворотной точки н10.

От точки н10 (730104.48; 258769.21) линия границы проходит в юго-восточном направлении на протяжении 0,05 км до узловой точки 41(106), расположенной на восточной стороне полосы отвода железной дороги Москва – Харьков, в 1,25 км юго-восточнее поселка Яснополянские Выселки Щекинского района, и являющейся точкой стыка границ муниципальных образований город Тула, Яснополянское Щекинского района и рабочий поселок Первомайский Щекинского района.

От узловой точки 41(106) (730059.37; 258833.20) линия границы проходит в юго-восточном направлении на протяжении 0,30 км до поворотной точки 107.

От точки 107 (729879.74; 259070.80) линия границы проходит в юго-восточном направлении на протяжении 0,47 км до поворотной точки 108.

От точки 108 (729631.62; 259453.78) линия границы проходит в юго-восточном направлении на протяжении 0,37 км до узловой точки 108а, расположенной на оси грунтовой дороги, проходящей по южной окраине лесных кварталов 137, 143 земель лесного фонда, и являющейся точкой стыка границ муниципальных образований рабочий поселок Первомайский Щекинского района, Ломинцевское Щекинского района и город Тула.

От узловой точки 108а (729337.02; 259683.71) линия границы проходит в юго-восточном направлении на протяжении 0,25 км до поворотной точки 109.

От точки 109 (729134.70; 259823.97) линия границы проходит в юго-восточном направлении на протяжении 0,28 км до поворотной точки 110.

От точки 110 (728976.07; 260052.92) линия границы проходит в юго-восточном направлении на протяжении 0,29 км до поворотной точки 111, расположенной в 0,13 км от деревни Деминка Щекинского района.

От точки 111 (728865.86; 260325.25) линия границы проходит по прямой в восточном направлении, огибая с севера деревню Деминка Щекинского района, на протяжении 0,28 км до поворотной точки 112.

От точки 112 (728847.73; 260599.70) линия границы проходит по прямой в юго-восточном направлении на протяжении 0,13 км до поворотной точки 113.

От точки 113 (728744.77; 260678.09) линия границы проходит по прямой в юго-восточном направлении на протяжении 0,23 км до поворотной точки 114.

От точки 114 (728600.74; 260856.92) линия границы проходит в юго-восточном направлении на протяжении 0,27 км до поворотной точки 115.

От точки 115 (728408.82; 261041.45) линия границы проходит в юго-восточном направлении на протяжении 0,07 км до поворотной точки 116.

От точки 116 (728360.20; 261092.67) линия границы проходит в юго-восточном направлении по прямой на протяжении 0,24 км до поворотной точки 117.

От точки 117 (728263.08; 261308.66) линия границы проходит на северо-восток по прямой на протяжении 0,23 км до поворотной точки 118.

От точки 118 (728270.70; 261534.30) линия границы проходит в юго-восточном направлении по прямой на протяжении 0,29 км до поворотной точки 119.

От точки 119 (728151.55; 261800.26) линия границы проходит по прямой в юго-восточном направлении на протяжении 0,55 км до поворотной точки 120.

От точки 120 (727663.23; 262047.46) линия границы проходит по прямой в юго-западном направлении на протяжении 0,36 км до поворотной точки 121.

От точки 121 (727307.70; 262010.89) линия границы проходит по прямой в юго-восточном направлении на протяжении 0,50 км до поворотной точки 122.

От точки 122 (726862.28; 262235.30) линия границы проходит по прямой в юго-восточном направлении на протяжении 0,62 км до поворотной точки 123.

От точки 123 (726491.61; 262730.18) линия границы проходит по прямой в юго-восточном направлении на протяжении 0,45 км до поворотной точки 124, расположенной на окраине деревни Соломасово Щекинского района.

От точки 124 (726256.00; 263114.89) линия границы проходит в юго-восточном направлении по прямой на протяжении 0,36 км до поворотной точки 125.

От точки 125 (725935.37; 263278.24) линия границы проходит в юго-западном направлении на протяжении 0,17 км по окраине деревни Соломасово Щекинского района до поворотной точки 126.

От точки 126 (725767.00; 263256.70) линия границы проходит в юго-восточном направлении на протяжении 0,29 км до поворотной точки 127.

От точки 127 (725524.95; 263410.32) линия границы проходит в юго-восточном направлении на протяжении 0,46 км до поворотной точки 128, расположенной в 0,43 км к северу от автодороги Щекино – Ломинцево в Щекинском районе.

От точки 128 (725069.14; 263483.22) линия границы проходит в юго-восточном направлении на протяжении 0,36 км до поворотной точки 129.

От точки 129 (724905.43; 263802.34) линия границы проходит по прямой в северо-восточном направлении на протяжении 0,27 км до поворотной точки 130.

От точки 130 (724950.48; 264073.37) линия границы проходит в северо-восточном направлении преимущественно по окраине деревни Панарино Щекинского района на протяжении 0,90 км до поворотной точки 132.

От точки 132 (725239.48; 264923.21) линия границы проходит в юго-восточном направлении на протяжении 0,18 км до поворотной точки 133, расположенной между деревнями Панарино и Большая Кожуховка Щекинского района.

От точки 133 (725194.41; 265096.78) линия границы проходит по прямой в юго-восточном направлении на протяжении 0,30 км до поворотной точки 134.

От точки 134 (725076.76; 265372.37) линия границы проходит по прямой в юго-восточном направлении на протяжении 0,48 км до поворотной точки 135, расположенной в 0,29 км к юго-востоку от второго пруда в деревне Большая Кожуховка Щекинского района.

От точки 135 (724750.01; 265722.70) линия границы проходит в юго-восточном направлении на протяжении 0,50 км до поворотной точки 137.

От точки 137 (724464.86; 266138.41) линия границы проходит в юго-восточном направлении на протяжении 0,13 км до поворотной точки 138.

От точки 138 (724364.62; 266225.45) линия границы проходит по прямой в юго-восточном направлении по окраине села Ломинцево Щекинского района на протяжении 0,43 км до поворотной точки 139, расположенной между селом Ломинцево Щекинского района и деревней Гора Услань Щекинского района.

От точки 139 (724196.15; 266621.05) линия границы проходит по прямой в юго-восточном направлении на протяжении 0,16 км по окраине деревни Гора Услань Щекинского района до поворотной точки 140.

От точки 140 (724162.63; 266780.43) линия границы проходит по прямой в северо-восточном направлении на протяжении 0,23 км до поворотной точки 141.

От точки 141 (724245.78; 266991.36) линия границы проходит по прямой в юго-восточном направлении на протяжении 0,14 км до поворотной точки 142, расположенной в 0,06 км от деревни Гора Услань Щекинского района.

От точки 142 (724208.77; 267123.12) линия границы проходит по прямой в северо-западном направлении на протяжении 0,32 км до поворотной точки 143.

От точки 143 (724503.65; 267014.18) линия границы проходит в северо-западном направлении на протяжении 0,20 км до поворотной точки 144.

От точки 144 (724701.70; 266977.77) линия границы проходит по прямой в северном на протяжении 0,29 км до узловой точки 42, расположенной в русле реки Упа, в 1,06 км севернее деревни Гора Услань Щекинского района, в 3,32 км юго-западнее поселка Прилепы Ленинского района, в 2,10 км северо-западнее деревни Плеханово Киреевского района и являющейся точкой стыка границ муниципальных образований город Тула, Ломинцевское Щекинского района и Бородинское Киреевского района.

Прохождение границы с муниципальным образованием Бородинское Киреевского района

От узловой точки 42 (724992.61; 266986.47) линия границы идет в основном в юго-западном направлении по руслу реки Упа, вверх против течения, на протяжении 4,95 км до узловой точки 43в, расположенной в русле реки Упа, напротив устья реки Скоморошка, в 0,96 км севернее деревни Сатинка Киреевского района, в 2,50 км южнее деревни Плеханово Киреевского района, в 3,05 км северо-восточнее поселка Ломинцевский Щекинского района, и являющейся точкой стыка границ муниципальных образований Бородинское Киреевского района, Приупское Киреевского района и Ломинцевское Щекинского района.

Прохождение границы с муниципальным образованием Приупское Киреевского района

От узловой точки 43в (721962.99; 268679.50) линия границы идет преимущественно в юго-западном направлении по руслу реки Упа, вверх против течения, на протяжении 7,21 км до узловой точки 42(1), расположенной на автомобильном мосту через реку Упа, в 0,50 км северо-восточнее деревни Коровики Щекинского района, в 1,03 км юго-восточнее поселка Октябрьский Щекинского района, в 0,30 км южнее деревни Мезеневка Киреевского района, и являющейся точкой стыка границ муниципальных образований Ломинцевское Щекинского района, Огаревское Щекинского района, Приупское Киреевского района и город Липки Киреевского района.

Прохождение границы с муниципальным образованием город Липки Киреевского района

От узловой точки 42(1) (718182.70; 264579.05) линия границы идет по руслу реки Упа, вверх против течения, в юго-восточном направлении на протяжении 0,17 км до узловой точки 43б, расположенной в русле реки Упа, в 0,05 км юго-восточнее железнодорожного моста, в 0,55 км восточнее деревни Коровики Щекинского района, в 1,70 км северо-западнее поселка Куровской Киреевского района, в 1,30 км северо-западнее поселка Комсомольский Киреевского района, и являющейся точкой стыка границ муниципальных образований

образований Огаревское Щекинского района, Приупское Киреевского района и город Липки Киреевского района.

Прохождение границы с муниципальным образованием Приупское Киреевского района

От узловой точки 43б (718048.20; 264685.00) линия границы идет по руслу реки Упа, вверх против течения, в юго-восточном направлении до узловой точки 42в, расположенной в русле реки Упа, в 0,30 км северо-западнее дамбы Щекинского водохранилища, в 0,83 км юго-восточнее деревни Коровики Щекинского района, в 1,12 км западнее поселка Комсомольский Киреевского района, и являющейся точкой стыка границ муниципальных образований город Советск Щекинского района, Огаревское Щекинского района и Приупское Киреевского района.

От узловой точки 42в (717620.29; 264852.50) линия границы идет по руслу реки Упа, вверх против течения, в юго-восточном направлении на протяжении 0,27 км до поворотной точки 2, расположенной в русле реки Упа.

От точки 2 (717374.97; 264965.86) линия границы идет по северной стороне дамбы Щекинского водохранилища в юго-восточном направлении на протяжении 0,09 км до поворотной точки 3, расположенной на северо-восточной стороне дамбы Щекинского водохранилища.

От точки 3 (717392.36; 265056.24) линия границы идет в юго-восточном направлении на протяжении 0,02 км до поворотной точки 4, расположенной на юго-восточной стороне дамбы Щекинского водохранилища.

От точки 4 (717380.31; 265066.22) линия границы идет по восточному берегу Щекинского водохранилища в юго-восточном направлении на протяжении 0,44 км до поворотной точки 5.

От точки 5 (716998.13; 265248.17) линия границы идет по восточному берегу Щекинского водохранилища в юго-восточном направлении на протяжении 0,67 км до поворотной точки 6.

От точки 6 (716379.32; 265450.47) линия границы идет в юго-восточном направлении на протяжении 0,24 км до поворотной точки 7.

От точки 7 (716286.94; 265672.55) линия границы идет в западном направлении на протяжении 0,17 км до поворотной точки 8.

От точки 8 (716295.54; 265508.74) линия границы идет по восточному берегу Щекинского водохранилища в южном направлении на протяжении 1,00 км до поворотной точки 9, расположенной в 0,10 км южнее дороги к деревне Крюковка Киреевского района.

От точки 9 (715408.17; 265517.34) линия границы идет по прямой в южном направлении на протяжении 0,07 км до поворотной точки 10.

От точки 10 (715343.77; 265515.54) линия границы идет по восточному берегу Щекинского водохранилища в юго-восточном направлении на протяжении 3,48 км до поворотной точки 11.

От точки 11 (713001.93; 266023.53) линия границы идет в южном направлении на протяжении 0,29 км до поворотной точки 12.

От точки 12 (712731.31; 266081.70) линия границы идет в юго-восточном направлении на протяжении 1,93 км до узловой точки 42г, расположенной на середине Щекинского водохранилища, в 1,00 км северо-восточнее деревни Харино Щекинского района, в 1,25 км западнее села Миленино Киреевского района, и являющейся точкой стыка границ муниципальных образований город Советск Щекинского района, Огаревское Щекинского района и Приупское Киреевского района.

От узловой точки 42г (712360.43; 268237.45) линия границы идет по руслу реки Упа, вверх против течения, на протяжении 2,53 км до узловой точки 43а, расположенной в русле реки Упа, в месте впадения безымянного ручья, в 0,44 км юго-западнее деревни Заречье Щекинского района, в 1,50 км западнее деревни Карцево Киреевского района, в 2,15 км северо-восточнее деревни Иконки Киреевского района, и являющейся точкой стыка границ муниципальных образований Огаревское Щекинского района, Приупское Киреевского района и Богучаровское Киреевского района.

Прохождение границы с муниципальным образованием Богучаровское Киреевского района

От узловой точки 43а (710691.33; 268823.45) линия границы идет по руслу реки Упа, вверх против течения, преимущественно в юго-западном направлении на протяжении 6,54 км до поворотной точки 13, расположенной на автомобильном мосту через реку Упа.

От точки 13 (707999.76; 267464.35) линия границы идет по руслу реки Упа, вверх против течения, в юго-восточном направлении на протяжении 4,03 км до поворотной точки 14, расположенной в русле реки Упа.

От точки 14 (705388.22; 267889.14) линия границы идет вдоль лесополосы в южном направлении на протяжении 1,25 км до поворотной точки 15, расположенной в русле реки Упа, в 0,64 км восточнее места впадения безымянного ручья в реку Упа в Щекинском районе.

От точки 15 (704146.94; 267742.97) линия границы идет по руслу реки Упа, вверх против течения, в юго-западном направлении на протяжении 3,98 км до узловой точки 42(16), расположенной в месте слияния реки Упа и реки Уперта, в 1,60 км северо-восточнее деревни Скородумово Щекинского района, в 2,50 км юго-восточнее деревни Гришинка Щекинского района, в 2,50 км юго-западнее деревни Уткино Киреевского района, и являющейся точкой стыка границ муниципальных образований Лазаревское, Огаревское Щекинского района и Богучаровское Киреевского района.

От узловой точки 42(16) (701401,24; 266438,78) линия границы идет по руслу реки Уперта, вверх против течения, в юго-восточном направлении на протяжении 4,42 км до узловой точки 43, расположенной в русле реки Уперта, в 1,11 км восточнее села Спасское Щекинского района, в 2,50 км южнее села Крутицы Киреевского района, в 6,30 км западнее деревни Алексеевка Тепло-Огаревского района, и являющейся точкой стыка границ муниципальных образований Лазаревское Щекинского района, Богучаровское Киреевского района, Нарышкинское Тепло-Огаревского района.

Прохождение границы с муниципальным образованием Нарышкинское Тепло-Огаревского района

От узловой точки 43 (700032.89; 268967.04) линия границы идет в юго-западном направлении на протяжении 0,37 км до поворотной точки 69, расположенной в 0,36 км юго-западнее реки Уперта.

От точки 69 (699677.05; 268851.96) линия границы идет в юго-восточном направлении по суходольной прямой на протяжении 0,64 км до поворотной точки 68, расположенной в безымянной балке, в 0,06 км западнее кладбища в Тепло-Огаревском районе.

От точки 68 (699351.13; 269403.65) линия границы идет в юго-западном направлении по тальвегу безымянного оврага на протяжении 0,64 км до поворотной точки 67.

От точки 67 (698768.23; 269130.78) линия границы идет в юго-восточном направлении вдоль безымянной балки на протяжении 0,23 км до поворотной точки 66.

От точки 66 (698555.31; 269204.33) линия границы идет в юго-восточном направлении по суходольной прямой на протяжении 1,11 км до поворотной точки 65.

От точки 65 (697447.59; 269300.22) линия границы идет в юго-западном направлении по суходольной прямой на протяжении 0,58 км до поворотной точки 64.

От точки 64 (696917.71; 269052.49) линия границы идет в западном направлении по суходольной прямой на протяжении 0,02 км до поворотной точки 63.

От точки 63 (696928.63; 269034.44) линия границы идет в юго-западном направлении по суходольной прямой на протяжении 0,67 км до поворотной точки 62, расположенной в 0,13 км северо-западнее северной стороны лесополосы в Тепло-Огаревском районе.

От точки 62 (696264.77; 268900.82) линия границы идет в северо-западном направлении на протяжении 0,12 км до поворотной точки 61, расположенной в 0,24 км северо-западнее западного края лесополосы в Тепло-Огаревском районе.

От точки 61 (696324.59; 268810.97) линия границы идет в юго-восточном направлении по суходольной прямой на протяжении 0,09 км до поворотной точки 60.

От точки 60 (696254.97; 268823.02) линия границы идет в южном направлении на протяжении 0,06 км до поворотной точки 59.

От точки 59 (696191.87; 268825.15) линия границы идет в юго-западном направлении по суходольной прямой на протяжении 0,09 км до поворотной точки 58, расположенной в 0,24 км юго-западнее пересечения полевой дороги с западным краем лесополосы в Тепло-Огаревском районе.

От точки 58 (696109.79; 268793.22) линия границы идет в юго-восточном направлении по суходольной прямой на протяжении 0,19 км до поворотной точки 57, расположенной в 0,22 км южнее пересечения полевой дороги с западным краем лесополосы в Тепло-Огаревском районе.

От точки 57 (696008.93; 268940.27) линия границы идет в южном направлении по суходольной прямой на протяжении 0,04 км до поворотной точки 56, расположенной в 0,26 км южнее пересечения полевой дороги с западным краем лесополосы в Тепло-Огаревском районе.

От точки 56 (695969.17; 268937.51) линия границы идет в юго-западном направлении по суходольной прямой на протяжении 0,23 км до поворотной точки 55.

От точки 55 (695782.49; 268800.50) линия границы идет в юго-западном направлении по суходольной прямой на протяжении 0,18 км до поворотной точки 54.

От точки 54 (695632.29; 268708.80) линия границы идет в юго-западном направлении по суходольной прямой на протяжении 0,16 км до поворотной точки 53.

От точки 53 (695488.35; 268653.32) линия границы идет в юго-восточном направлении по суходольной прямой на протяжении 0,35 км до поворотной точки 52.

От точки 52 (695234.32; 268702.20) линия границы идет по суходольной прямой в юго-восточном направлении на протяжении 0,17 км до поворотной точки 51.

От точки 51 (694978.50; 268745.97) линия границы идет в юго-западном направлении на протяжении 0,16 км до поворотной точки 50.

От точки 50 (694822.48; 268719.75) линия границы проходит по суходольной прямой в южном направлении на протяжении 0,08 км до поворотной точки 49, расположенной в 0,08 км северо-восточнее пересечения полевых дорог в Тепло-Огаревском районе.

От точки 49 (694741.08; 268722.10) линия границы идет по суходольной прямой в северо-западном направлении на протяжении 0,11 км до поворотной

точки 48, расположенной в 0,16 км севернее пересечения полевых дорог в Тепло-Огаревском районе.

От точки 48 (694816.75; 268604.95) линия границы идет по суходольной прямой в южном направлении на протяжении 0,07 км до поворотной точки 47, расположенной в русле безымянного ручья.

От точки 47 (694728.27; 268624.99) линия границы идет в западном направлении, огибая с юга пруд, по руслу безымянного ручья, вниз по течению, на протяжении 0,77 км до поворотной точки 46, расположенной на южном краю плотины пруда.

От точки 46 (694563.34; 267871.97) линия границы идет в северо-западном направлении по руслу безымянного ручья, вниз по течению, на протяжении 1,03 км до поворотной точки 45, расположенной в месте слияния двух безымянных ручьев.

От точки 45 (694921.00; 266939.17) линия границы идет вдоль лесного массива, по руслу безымянного ручья, вверх против течения, далее по тальвегу безымянного оврага на протяжении 1,83 км до поворотной точки 44, расположенной на пересечении полевой дороги с тальвегом безымянного оврага.

От точки 44 (693371.49; 266057.74) линия границы идет по полевой дороге в северо-западном направлении на протяжении 0,59 км до поворотной точки 43, расположенной в 0,34 км северо-восточнее северо-восточного края лесополосы в Тепло-Огаревском районе.

От точки 43 (693831.10; 265671.19) линия границы идет в юго-западном направлении на протяжении 0,95 км до поворотной точки 42.

От точки 42 (693659.08; 264769.18) линия границы идет в юго-западном направлении на протяжении 0,19 км до поворотной точки 41.

От точки 41 (693597.86; 264609.37) линия границы идет по суходольной прямой в западном направлении на протяжении 0,46 км до поворотной точки 40.

От точки 40 (693583.38; 264094.94) линия границы идет в северо-западном направлении по суходольной прямой на протяжении 0,27 км до поворотной точки 39.

От точки 39 (693749.55; 263884.09) линия границы идет в северо-западном направлении по суходольной прямой на протяжении 0,18 км до поворотной точки 38.

От точки 38 (693888.26; 263814.24) линия границы идет по суходольной прямой в северном направлении на протяжении 0,31 км до поворотной точки 37, расположенной в 0,37 км севернее пересечения полевых дорог в Тепло-Огаревском районе.

От точки 37 (694207.17; 263803.17) линия границы идет в юго-западном направлении на протяжении 0,12 км до поворотной точки 36.

От точки 36 (694123.76; 263718.25) линия границы идет в юго-западном направлении на протяжении 0,22 км до поворотной точки 35, расположенной на полевой дороге в Тепло-Огаревском районе.

От точки 35 (694013.75; 263528.54) линия границы идет в западном направлении на протяжении 0,19 км до поворотной точки 34.

От точки 34 (694032.67; 263318.88) линия границы идет в западном направлении на протяжении 0,13 км до поворотной точки 33.

От точки 33 (694064.59; 263242.26) линия границы идет в юго-западном направлении на протяжении 0,08 км до поворотной точки 32.

От точки 32 (694043.97; 263135.38) линия границы идет в северо-западном направлении на протяжении 0,51 км до поворотной точки 31, расположенной в 0,08 км северо-западнее западной стороны лесополосы в Тепло-Огаревском районе.

От точки 31 (694385.83; 262787.20) линия границы идет в северо-восточном направлении на протяжении 0,19 км до поворотной точки 30, расположенной в 0,23 км северо-западнее северного края лесополосы в Тепло-Огаревском районе.

От точки 30 (694563.93; 262895.57) линия границы идет в северо-западном направлении на протяжении 0,15 км до поворотной точки 29.

От точки 29 (694681.79; 262804.07) линия границы идет по суходольной прямой в юго-западном направлении на протяжении 0,20 км до поворотной точки 28.

От точки 28 (694549.00; 262650.10) линия границы идет по суходольной прямой в юго-западном направлении на протяжении 0,50 км до поворотной точки 27.

От точки 27 (694226.84; 262244.72) линия границы идет по суходольной прямой в юго-западном направлении на протяжении 1,61 км до поворотной точки 26.

От точки 26 (693066.97; 261160.48) линия границы идет по суходольной прямой в юго-западном направлении на протяжении 0,45 км до поворотной точки 25.

От точки 25 (692755.78; 260830.66) линия границы идет по суходольной прямой в юго-западном направлении на протяжении 0,10 км до поворотной точки 24.

От точки 24 (692715.01; 260732.47) линия границы идет по суходольной прямой в юго-западном направлении на протяжении 0,18 км до поворотной точки 23.

От точки 23 (692586.04; 260602.98) линия границы идет по суходольной прямой в западном направлении на протяжении 0,20 км до поворотной точки 22.

От точки 22 (692574.27; 260403.25) линия границы идет по суходольной прямой в юго-западном направлении на протяжении 0,13 км до поворотной точки 21.

От точки 21(692494.77; 260303.09) линия границы идет по суходольной прямой в северо-западном направлении на протяжении 0,34 км до поворотной точки 20.

От точки 20 (692635.01; 259991.42) линия границы идет по суходольной прямой в юго-западном направлении на протяжении 0,22 км до поворотной точки 19.

От точки 19 (692585.02; 259776.77) линия границы идет по суходольной прямой в юго-западном направлении на протяжении 0,83 км до поворотной точки 18.

От точки 18 (692291.77; 259003.26) линия границы идет по суходольной прямой в юго-западном направлении на протяжении 0,17 км до поворотной точки 17, расположенной на оси автодороги.

От точки 17 (692245.04; 258924.25) линия границы идет по суходольной прямой в юго-западном направлении на протяжении 0,16 км до поворотной точки 16.

От точки 16 (692120.49; 258718.50) линия границы идет по суходольной прямой в юго-западном направлении на протяжении 0,25 км до поворотной точки 15.

От точки 15 (691940.37; 258538.49) линия границы идет по суходольной прямой в юго-западном направлении на протяжении 0,43 км до поворотной точки 14, расположенной на оси автодороги.

От точки 14 (691530.50; 258414.11) линия границы идет по суходольной прямой в юго-западном направлении на протяжении 0,43 км до поворотной точки 13.

От точки 13 (691114.24; 258287.78) линия границы идет по суходольной прямой в южном направлении на протяжении 0,90 км до поворотной точки 12.

От точки 12 (690218.87; 258338.47) линия границы идет по суходольной прямой в южном направлении на протяжении 0,08 км до поворотной точки 11, расположенной на северной вершине безымянной балки.

От точки 11 (690143.15; 258342.75) линия границы идет по суходольной прямой в юго-восточном направлении на протяжении 0,24 км до поворотной точки 10.

От точки 10 (689986.76; 258526.32) линия границы идет по суходольной прямой в юго-восточном направлении на протяжении 0,27 км до поворотной точки 9, расположенной в русле безымянного ручья.

От точки 9 (689785.40; 258698.58) линия границы идет по суходольной прямой в юго-восточном направлении на протяжении 0,18 км до поворотной точки 8, расположенной в 0,35 км северо-восточнее места слияния двух безымянных ручьев в Щекинском районе, на западной стороне безымянной балки в Тепло-Огаревском районе.

От точки 8 (689645.50; 258762.72) линия границы идет по суходольной прямой в юго-западном направлении на протяжении 0,24 км до поворотной точки 7.

От точки 7 (689440.55; 258539.65) линия границы идет по суходольной прямой в юго-западном направлении на протяжении 0,20 км до поворотной точки 6, расположенной на западной стороне безымянной балки в Тепло-Огаревском районе, в 0,08 км восточнее русла безымянного ручья в Щекинском районе.

От точки 6 (689362.33; 258449.09) линия границы идет по суходольной прямой в южном направлении на протяжении 0,54 км до поворотной точки 5, расположенной в 0,25 км севернее восточной стороны лесополосы в Тепло-Огаревском районе, в 0,30 км восточнее русла безымянного ручья в Щекинском районе.

От точки 5 (688857.15; 258519.57) линия границы идет по суходольной прямой в юго-западном направлении на протяжении 0,30 км до поворотной точки 4.

От точки 4 (688748.33; 258283.29) линия границы идет по суходольной прямой в юго-западном направлении на протяжении 0,10 км до поворотной точки 3, расположенной в русле ручья балки Становая.

От точки 3 (688717.29; 258166.92) линия границы идет по суходольной прямой в западном направлении на протяжении 0,23 км до поворотной точки 2, расположенной на восточном краю лесополосы в Щекинском районе.

От точки 2 (688674.45; 257966.93) линия границы идет по суходольной прямой вдоль южной стороны лесополосы в юго-западном направлении на протяжении 1,89 км до поворотной точки 1, расположенной на оси автодороги Лапотково – Ефремов.

От точки 1 (688339.05; 256042.77) линия границы идет по полевой дороге в юго-западном направлении на протяжении 0,59 км до узловой точки 38, расположенной в 0,55 км западнее оси автодороги Лапотково – Ефремов, в 4,60 км северо-восточнее села Сорочинка Плавского района, в 3,20 км северо-западнее деревни Малая Красавка Тепло-Огаревского района, в 3,10 км юго-западнее деревни Крутое Щекинского района, и являющейся точкой стыка

границ муниципальных образований Камынинское Плавского района, Нарышкинское Тепло-Огаревского района и Лазаревское Щекинского района.

Прохождение границы с муниципальным образованием Камынинское Плавского района

От узловой точки 38 (688269.11; 255466.74) линия границы идет по суходольной прямой в северо-западном направлении на протяжении 0,12 км до поворотной точки 1.

От точки 1 (688331.53; 255359.98) линия границы идет по суходольной прямой в северо-западном направлении на протяжении 0,11 км до поворотной точки 2.

От точки 2 (688353.87; 255251.71) линия границы проходит в западном направлении по суходольной прямой по северной стороне лесополосы в Плавском районе на протяжении 0,12 км до поворотной точки 3.

От точки 3 (688351.64; 255128.30) линия границы идет в юго-западном направлении по суходольной прямой по северной стороне лесополосы в Плавском районе на протяжении 0,42 км до поворотной точки 4.

От точки 4 (688272.91; 254717.54) линия границы идет в юго-западном направлении по суходольной прямой по северной стороне лесополосы в Плавском районе на протяжении 0,31 км до поворотной точки 5.

От точки 5 (688194.02; 254415.70) линия границы идет по суходольной прямой в западном направлении на протяжении 0,17 км до поворотной точки 6.

От точки 6 (688152.13; 254250.49) линия границы идет по полевой дороге в западном направлении на протяжении 0,43 км до поворотной точки 7.

От точки 7 (688192.66; 253823.05) линия границы идет по полевой дороге в северо-западном направлении на протяжении 0,05 км до поворотной точки 8.

От точки 8 (688217.29; 253778.26) линия границы идет по полевой дороге в северо-западном направлении на протяжении 0,38 км до поворотной точки 9.

От точки 9 (688481.29; 253496.18) линия границы идет по полевой дороге в северо-западном направлении на протяжении 0,50 км до поворотной точки 10, расположенной на южной стороне лесополосы в Плавском районе, в 0,41 км юго-западнее пересечения двух полевых дорог.

От точки 10 (688827.58; 253129.39) линия границы идет по полевой дороге вдоль восточной стороны лесополосы в Плавском районе в северо-восточном направлении на протяжении 1,43 км до поворотной точки 11, расположенной на повороте лесополосы, с ее южной стороны, в Щекинском районе, в 1,97 км северо-восточнее плотины пруда в Плавском районе.

От точки 11 (690054.28; 253864.61) линия границы идет по суходольной прямой вдоль южной стороны лесополосы в Щекинском районе в западном направлении на протяжении 0,74 км до поворотной точки 12.

От точки 12 (690124.18; 253128.01) линия границы идет по суходольной прямой вдоль южной стороны лесополосы в Щекинском районе в западном направлении на протяжении 0,36 км до поворотной точки 13.

От точки 13 (690141.69; 252767.77) линия границы идет по суходольной прямой вдоль южной стороны лесополосы в Щекинском районе в западном направлении на протяжении 0,81 км до поворотной точки 14.

От точки 14 (690250.25; 251969.26) линия границы идет в северо-западном направлении по суходольной прямой вдоль южной стороны лесополосы в Щекинском районе на протяжении 1,69 км до поворотной точки 15, расположенной на пересечении двух лесополос.

От точки 15 (690497.29; 250725.80) линия границы идет в северо-восточном направлении вдоль восточной стороны лесополосы в Плавском районе на протяжении 0,49 км до поворотной точки 16.

От точки 16 (690872,64; 251035,77) линия границы идет по суходольной прямой в северо-восточном направлении на протяжении 0,30 км до поворотной точки 17.

От точки 17 (691140.28; 251172.07) линия границы идет по суходольной прямой в северо-восточном направлении на протяжении 0,38 км до поворотной точки 18, расположенной в 0,07 км на северо-восток от пересечения полевых дорог в Плавском районе.

От точки 18 (691449.48; 251392.86) линия границы идет в северо-западном направлении по суходольной прямой на протяжении 0,46 км до поворотной точки 19.

От точки 19 (691732,66; 251032,58) линия границы проходит по суходольной прямой в северо-западном направлении на протяжении 0,18 км до поворотной точки 20, расположенной в русле ручья Мармыжка.

От точки 20 (691844.62; 250894.90) линия границы идет по руслу ручья Мармыжка, вниз по течению, в западном направлении на протяжении 5,23 км до поворотной точки 20а, расположенной в месте слияния безымянного ручья и ручья Мармыжка.

От точки 20а (691870.03; 246721.16) линия границы идет в северо-западном направлении ломаной линией преимущественно вдоль безымянного ручья на протяжении 1,81 км до поворотной точки 21, расположенной на пересечении двух полевых дорог.

От точки 21 (693414,32; 246369,61) линия границы идет в северо-западном направлении вдоль восточной стороны лесополосы на протяжении 0,13 км до поворотной точки 22, расположенной в 0,53 км юго-восточнее пересечения двух полевых дорог в Щекинском районе, на северном краю лесополосы в Плавском районе.

От точки 22 (693542,93; 246341,55) линия границы идет по суходольной прямой в юго-западном направлении на протяжении 1,16 км до поворотной точки 23.

От точки 23 (693093,22; 245276,97) линия границы идет по суходольной прямой в юго-западном направлении на протяжении 0,23 км до поворотной точки 24.

От точки 24 (693065,51; 245047,86) линия границы идет по суходольной прямой в северо-западном направлении на протяжении 0,41 км до поворотной точки 25, расположенной в русле ручья в урочище Рязанский Луг в Щекинском районе.

От точки 25 (693190.60; 244659.81) линия границы идет в южном направлении по руслу ручья в урочище Рязанский Луг в Щекинском районе, вниз по течению, на протяжении 0,81 км до поворотной точки 26, расположенной в 0,16 км восточнее оси железной дороги Москва – Харьков.

От точки 26 (692502.54; 244458.76) линия границы идет в юго-западном направлении на протяжении 0,08 км до узловой точки 38(27), расположенной на восточной стороне полосы отвода железной дороги Москва – Харьков, в 1,50 км северо-западнее деревни Средние Мармыжи Плавского района, в 2,33 км юго-западнее деревни Рязановка Щекинского района, и являющейся точкой стыка границ муниципальных образований Пригородное Плавского района, Камынинское Плавского района и Лазаревское Щекинского района.

Прохождение границы с муниципальным образованием Пригородное Плавского района

От узловой точки 38(27) (692472.35; 244381.31) линия границы идет в северо-западном направлении на протяжении 0,10 км, пересекая полосу отвода железной дороги Москва – Харьков, до поворотной точки 28, расположенной на оси железной дороги Москва – Харьков.

От точки 28 (692523.46; 244296.30) линия границы идет в северо-западном направлении на протяжении 0,10 км, пересекая полосу отвода железной дороги Москва – Харьков, до поворотной точки 29, расположенной в 0,09 км западнее оси железной дороги Москва – Харьков.

От точки 29 (692574.77; 244212.60) линия границы идет в северном направлении вдоль западной стороны полосы отвода железной дороги Москва – Харьков на протяжении 0,35 км до поворотной точки 30.

От точки 30 (692921.21; 244242.15) линия границы идет в северо-восточном направлении вдоль западной стороны полосы отвода железной дороги Москва – Харьков на протяжении 2,04 км до поворотной точки 31, расположенной в 0,08 км западнее от оси железной дороги Москва – Харьков.

От точки 31 (694881.39; 244733.03) линия границы идет в северо-восточном направлении вдоль западной стороны полосы отвода железной

дороги Москва – Харьков на протяжении 0,82 км до поворотной точки 32, расположенной в 0,08 км западнее оси железной дороги Москва – Харьков в Щекинском районе, в 0,34 км на север от полевой дороги в Плавском районе.

От точки 32 (695669.99; 244943.43) линия границы идет по суходольной прямой в северо-западном направлении вдоль северной стороны лесополосы на протяжении 0,62 км до поворотной точки 33, расположенной в 0,14 км юго-восточнее оси магистральной дороги М-2 «Крым» в Щекинском районе, на восточной стороне лесополосы в Плавском районе.

От точки 33 (696067.48; 244473.24) линия границы идет по суходольной прямой в западном направлении вдоль северной стороны лесополосы в Плавском районе на протяжении 0,06 км до поворотной точки 34.

От точки 34 (696065.80; 244412.82) линия границы идет по суходольной прямой в северо-западном направлении на протяжении 0,11 км до поворотной точки 35, расположенной на оси магистральной дороги М-2 «Крым».

От точки 35 (696167.64; 244378.51) линия границы идет по прямой в северо-западном направлении на протяжении 0,09 км до поворотной точки 36, расположенной в 0,07 км северо-западнее оси магистральной дороги М-2 «Крым» в Щекинском районе.

От точки 36 (696257.72; 244358.15) линия границы идет в северо-западном направлении на протяжении 0,46 км до поворотной точки 37.

От точки 37 (696494.02; 243963.31) линия границы идет в северо-западном направлении на протяжении 0,29 км до поворотной точки 38.

От точки 38 (696556.30; 243678.14) линия границы идет по прямой в северо-западном направлении на протяжении 0,69 км до поворотной точки 39, расположенной в русле безымянного ручья.

От точки 39 (696633.16; 242995.30) линия границы идет в северном направлении по руслу безымянного ручья, вниз по течению, на протяжении 0,40 км до поворотной точки 38а, расположенной в русле безымянного ручья.

От точки 38а (697026.61; 243025.34) линия границы идет в северном направлении по руслу безымянного ручья, вниз по течению, на протяжении 0,30 км до поворотной точки 40, расположенной в русле безымянного ручья, в 0,35 км западнее места слияния двух безымянных ручьев в Щекинском районе.

От точки 40 (697323.92; 243002.53) линия границы идет по руслу безымянного ручья, вверх против течения, в восточном направлении на протяжении 0,59 км до поворотной точки 41, расположенной в 0,04 км западнее места слияния двух безымянных ручьев в Щекинском районе, в русле безымянного ручья в Плавском районе.

От точки 41 (697300.58; 243299.75) линия границы идет в северном направлении на протяжении 0,09 км до поворотной точки 42.

От точки 42 (697469.51; 243590.49) линия границы идет в северном направлении на протяжении 0,09 км до поворотной точки 43.

От точки 43 (697554.42; 243602.88) линия границы идет в северо-восточном направлении на протяжении 0,30 км до поворотной точки 44.

От точки 44 (697829.35; 243715.90) линия границы идет в северо-восточном направлении на протяжении 0,41 км до поворотной точки 46.

От точки 46 (698123.98; 244001.92) линия границы идет в северном направлении на протяжении 0,12 км до поворотной точки 47.

От точки 47 (698241.26; 244009.96) линия границы идет в северо-западном направлении на протяжении 0,05 км до поворотной точки 48.

От точки 48 (698266.60; 243963.21) линия границы идет в северо-восточном направлении на протяжении 0,05 км до поворотной точки 49.

От точки 49 (698303.28; 243990.21) линия границы идет в юго-восточном направлении на протяжении 0,05 км до поворотной точки 50.

От точки 50 (698294.24; 244037.40) линия границы идет в северном направлении на протяжении 0,12 км до поворотной точки 51.

От точки 51 (698416.89; 244060.23) линия границы идет в северо-восточном направлении на протяжении 0,13 км до поворотной точки 52.

От точки 52 (698520.36; 244143.40) линия границы идет в северо-восточном направлении на протяжении 0,12 км до поворотной точки 53.

От точки 53 (698582.23; 244251.52) линия границы идет в северном направлении на протяжении 0,05 км до поворотной точки 54.

От точки 54 (698631.93; 244260.21) линия границы идет в северо-западном направлении на протяжении 0,27 км до поворотной точки 55, расположенной в 0,74 км восточнее пересечения полевой дороги с лесополосой в Плавском районе.

От точки 55 (698897.40; 244228.28) линия границы идет в северо-восточном направлении по северной границе леса на протяжении 0,09 км до поворотной точки 56, расположенной в 0,40 км севернее русла безымянного ручья в Щекинском районе, в 0,82 км восточнее пересечения полевой дороги с лесополосой в Плавском районе.

От точки 56 (698922.07; 244309.70) линия границы идет по суходольной прямой в северном направлении на протяжении 0,19 км до поворотной точки 57.

От точки 57 (699110.28; 244317.69) линия границы идет в северо-восточном направлении по суходольной прямой на протяжении 0,07 км до поворотной точки 58.

От точки 58 (699174.36; 244351.28) линия границы идет в северо-восточном направлении по суходольной прямой на протяжении 0,16 км до поворотной точки 59.

От точки 59 (699279.73; 244469.04) линия границы идет в северо-восточном направлении на протяжении 0,21 км по суходольной прямой до поворотной точки 60.

От точки 60 (699373.54; 244653.70) линия границы идет в северо-восточном направлении на протяжении 0,28 км по суходольной прямой до поворотной точки 61, расположенной на западной стороне лесного массива.

От точки 61 (699607.39; 244805.66) линия границы идет в северном направлении по западной границе лесного массива на протяжении 0,20 км до поворотной точки 62.

От точки 62 (699803.29; 244790.40) линия границы идет в северо-западном направлении по западной границе лесного массива на протяжении 0,12 км до поворотной точки 63, расположенной в 0,18 км юго-западнее западного края лесополосы, в 0,14 км севернее полевой дороги в Плавском районе.

От точки 63 (699908.24; 244739.20) линия границы идет в северо-западном направлении по западной границе лесного массива на протяжении 0,25 км до поворотной точки 64, расположенной в 0,23 км юго-западнее полевой дороги в Щекинском районе, в 0,25 км севернее полевой дороги в Плавском районе.

От точки 64 (700027.78; 244517.00) линия границы проходит в северо-западном направлении по западной границе лесного массива на протяжении 0,29 км до поворотной точки 65.

От точки 65 (700293.61; 244395.88) линия границы идет в северо-восточном направлении на протяжении 0,06 км до поворотной точки 66.

От точки 66 (700340.50; 244431.82) линия границы идет в юго-восточном направлении на протяжении 0,13 км до поворотной точки 67, расположенной в 0,10 км западнее полевой дороги в Щекинском районе, в 0,17 км южнее полевой дороги в Плавском районе.

От точки 67 (700265.56; 244534.61) линия границы идет в северо-западном направлении по тальвегу безымянной балки на протяжении 0,85 км до поворотной точки 68.

От точки 68 (701034.68; 244180.74) линия границы идет в юго-западном направлении по суходольной прямой на протяжении 0,45 км до поворотной точки 69.

От точки 69 (700942.51; 243736.99) линия границы идет в северо-западном направлении по суходольной прямой вдоль южной стороны лесополосы на протяжении 0,34 км до поворотной точки 70, расположенной на повороте лесополосы.

От точки 70 (700972.00; 243397.43) линия границы идет в юго-западном направлении по суходольной прямой вдоль южной стороны лесополосы на протяжении 0,14 км до поворотной точки 71, расположенной на повороте лесополосы.

От точки 71 (700876.30; 243296.80) линия границы идет по суходольной прямой в северо-западном направлении на протяжении 0,35 км до поворотной точки 72.

От точки 72 (700936.27; 242948.14) линия границы идет по суходольной прямой вдоль южной стороны лесополосы в северо-западном направлении на протяжении 0,76 км до поворотной точки 73.

От точки 73 (701191.60; 242232.00) линия границы идет вдоль южной стороны лесополосы в северо-западном направлении по суходольной прямой на протяжении 0,68 км до поворотной точки 74.

От точки 74 (701498.22; 241632.59) линия границы идет в северо-западном направлении по суходольной прямой на протяжении 0,40 км до поворотной точки 75.

От точки 75 (701723.62; 241306.68) линия границы идет в северо-западном направлении по суходольной прямой, пересекая ручей Крупец, на протяжении 0,77 км до поворотной точки 76.

От точки 76 (702231.51; 240755.39) линия границы идет в северо-западном направлении вдоль южной стороны лесополосы на протяжении 0,93 км до поворотной точки 77, расположенной на повороте лесополосы в Щекинском районе, в 0,64 км севернее пересечения полевой дороги с лесополосой в Плавском районе.

От точки 77 (702822.64; 240044.55) линия границы идет в юго-западном направлении вдоль восточной стороны лесополосы на протяжении 0,51 км до поворотной точки 78, расположенной на повороте лесополосы, с ее южной стороны, в Щекинском районе, в 0,25 км северо-западнее пересечения полевой дороги с лесополосой в Плавском районе.

От точки 78 (702416.23; 239742.87) линия границы идет в северо-западном направлении вдоль западной стороны лесополосы на протяжении 0,30 км до поворотной точки 79.

От точки 79 (702697.97; 239631.92) линия границы идет вдоль западной стороны лесополосы в северо-западном направлении на протяжении 1,24 км до узловой точки 38(80), расположенной на пересечении полевой дороги и лесополосы, в 2,35 км северо-восточнее деревни Пеньково Плавского района, в 2,00 км юго-восточнее села Драгуны Щекинского района, в 5,14 км западнее села Голощапово Щекинского района, и являющейся точкой стыка границ муниципальных образований Пригородное Плавского района, Крапивенское Щекинского района и Лазаревское Щекинского района.

От узловой точки 38(80) (703918.74; 239426.13) линия границы идет в западном направлении по границе пахотного массива до начала лесополосы на протяжении 0,25 км до поворотной точки 81.

От точки 81 (703911.07; 239175.83) линия границы идет в юго-западном направлении вдоль полевой дороги на протяжении 0,59 км до поворотной точки 82.

От точки 82 (703741.24; 238610.89) линия границы идет в юго-западном направлении по руслу безымянного ручья, вниз по течению, на протяжении 1,17 км до поворотной точки 83, расположенной в месте впадения безымянного ручья в реку Плава.

От точки 83 (703008.43; 237703.26) линия границы идет преимущественно в юго-восточном направлении, меняя его на северо-восточное направление, по руслу реки Плава, вниз по течению, на протяжении 2,60 км до поворотной точки 84, расположенной в месте впадения безымянного ручья в реку Плава.

От точки 84 (702566.16; 236633.56) линия границы идет в юго-западном направлении по руслу безымянного ручья, вверх против течения, на протяжении 0,60 км до поворотной точки 85.

От точки 85 (702246.01; 236124.69) линия границы идет в юго-западном направлении по суходольной прямой на протяжении 0,15 км до поворотной точки 86.

От точки 86 (702224.76; 235977.49) линия границы проходит в юго-западном направлении вдоль южной стороны лесополосы в Щекинском районе на протяжении 0,34 км до поворотной точки 87.

От точки 87 (702169.89; 235642.50) линия границы идет в юго-западном направлении вдоль южной стороны лесополосы в Щекинском районе на протяжении 0,30 км до поворотной точки 88.

От точки 88 (702057.46; 235366.28) линия границы идет в юго-западном направлении вдоль южной стороны лесополосы в Щекинском районе на протяжении 0,33 км до поворотной точки 89.

От точки 89 (701907.02; 235068.64) линия границы идет в юго-западном направлении вдоль южной стороны лесополосы в Щекинском районе на протяжении 0,39 км до поворотной точки 90.

От точки 90 (701669.97; 234753.46) линия границы идет в юго-западном направлении вдоль южной стороны лесополосы в Щекинском районе на протяжении 0,35 км до поворотной точки 91.

От точки 91 (701438.01; 234486.44) линия границы идет в северо-западном направлении вдоль южной стороны лесополосы в Щекинском районе на протяжении 0,48 км до поворотной точки 92, расположенной на повороте лесополосы, с ее южной стороны, в Щекинском районе, в 1,31 км на северо-запад от пересечения полевых дорог в Плавском районе.

От точки 92 (701544.91; 234017.79) линия границы идет в южном направлении вдоль восточной стороны лесополосы на протяжении 0,13 км до поворотной точки 39(93), расположенной на повороте лесополосы.

От точки 39(93) (701412.51; 234016.23) линия границы идет в западном направлении по южной стороне лесополосы на протяжении 0,73 км до поворотной точки 94.

От точки 94 (701326.36; 233292.17) линия границы идет в западном направлении по южной стороне лесополосы на протяжении 0,18 км до поворотной точки 95.

От точки 95 (701311.93; 233111.28) линия границы идет в западном направлении по южной стороне лесополосы на протяжении 0,23 км до поворотной точки 96, расположенной на повороте лесополосы, с ее южной стороны в Щекинском районе, на пересечении полевой дороги с северной вершиной лесополосы в Плавском районе.

От точки 96 (701293.57; 232881.31) линия границы идет в северном направлении вдоль западной стороны лесополосы в Щекинском районе на протяжении 0,54 км до поворотной точки 97, расположенной на повороте лесополосы с ее южной стороны в Щекинском районе, на пересечении полевой дороги с северной вершиной лесополосы в Плавском районе.

От точки 97 (701848.51; 232836.71) линия границы идет в западном направлении по полевой дороге на протяжении 1,12 км до поворотной точки 98, расположенной в 0,22 км западнее западной стороны лесополосы в Щекинском районе, в 0,20 км на север от русла безымянного ручья в Плавском районе.

От точки 98 (701689.71; 231731.21) линия границы идет в северном направлении по суходольной прямой на протяжении 0,58 км до поворотной точки 99, расположенной в 0,46 км южнее грунтовой дороги в Щекинском районе, в 0,83 км на север от русла безымянного ручья в Плавском районе.

От точки 99 (702263.69; 231816.55) линия границы идет в юго-западном направлении по суходольной прямой на протяжении 0,55 км до поворотной точки 100, расположенной в 0,20 км южнее вершины безымянного оврага в Щекинском районе, в 0,78 км на север от русла безымянного ручья в Плавском районе.

От точки 100 (702208.51; 231274.14) линия границы идет в северо-восточном направлении по суходольной прямой на протяжении 0,18 км до поворотной точки 101, расположенной в 0,05 км восточнее вершины безымянного оврага в Щекинском районе, в 0,99 км на север от русла безымянного ручья в Плавском районе.

От точки 101 (702383.50; 231321.78) линия границы идет в западном направлении по суходольной прямой на протяжении 1,20 км до поворотной точки 102, расположенной в русле реки Малынь.

От точки 102 (702243.32; 230133.81) линия границы идет в северо-западном направлении по руслу реки Малынь, вниз по течению, на протяжении 1,06 км до поворотной точки 103, расположенной в месте впадения безымянного ручья в реку Малынь.

От точки 103 (702959.92; 229811.91) линия границы идет в юго-западном направлении по руслу безымянного ручья, вверх против течения, на протяжении 0,78 км до поворотной точки 104, расположенной в русле безымянного ручья.

От точки 104 (702897.64; 229082.01) линия границы идет в юго-западном направлении по суходольной прямой на протяжении 0,52 км до поворотной точки 105.

От точки 105 (702485.40; 228757.66) линия границы идет в юго-западном направлении по суходольной прямой на протяжении 0,40 км до поворотной точки 106.

От точки 106 (702353.38; 228379.69) линия границы идет в юго-западном направлении по суходольной прямой на протяжении 0,36 км до узловой точки 39, расположенной на оси дороги к селу Малынь Щекинского района, в 1,50 км северо-западнее деревни Сорочинка Плавского района, в 3,87 км южнее села Архангельское Щекинского района, в 2,60 км восточнее деревни Бегино Одоевского района, и являющейся точкой стыка границ муниципальных образований Пригородное Плавского района, Крапивенское Щекинского района, Восточно-Одоевское Одоевского района.

Прохождение границы с муниципальным образованием Восточно-Одоевское Одоевского района

От узловой точки 39 (702275.00; 228031.72) линия границы идет в северо-западном направлении по суходольной прямой, затем по западной стороне лесополосы на протяжении 1,87 км до поворотной точки 1, расположенной в 0,19 км юго-восточнее вершины безымянного оврага в Щекинском районе, в 0,90 км северо-восточнее пересечения грунтовых дорог у северо-восточной окраины деревни Бегино в Одоевском районе.

От точки 1 (703704.76; 226822.56) линия границы идет по прямой в юго-западном направлении на протяжении 0,15 км до поворотной точки 2, расположенной в 0,22 км южнее вершины безымянного оврага в Щекинском районе, в 0,75 км северо-восточнее пересечения грунтовых дорог у северо-восточной окраины деревни Бегино Одоевского района.

От точки 2 (703612.45; 226703.51) линия границы идет по суходольной прямой в северо-западном направлении на протяжении 0,19 км до поворотной точки 3.

От точки 3 (703745.44; 226582.93) линия границы идет по прямой в северном направлении на протяжении 0,11 км до поворотной точки 4.

От точки 4 (703846.68; 226591.66) линия границы идет по прямой в северо-западном направлении на протяжении 0,12 км до поворотной точки 5, расположенной на пересечении линии границы с грунтовой дорогой.

От точки 5 (703986.38; 226560.79) линия границы идет по прямой в северо-западном направлении на протяжении 0,34 км до поворотной точки 6.

От точки 6 (704192.55; 226296.45) линия границы идет по прямой в северо-западном направлении на протяжении 0,25 км до поворотной точки 7.

От точки 7 (704446.63; 226244.14) линия границы идет по прямой в северо-восточном направлении на протяжении 0,22 км до поворотной точки 8, расположенной в русле реки Холохольня, в 0,17 км западнее юго-западного края лесополосы на левом берегу реки Холохольня в Одоевском районе.

От точки 8 (704637.67; 226354.82) линия границы идет на протяжении 1,30 км по руслу реки Холохольня, вниз по течению, до поворотной точки 9, расположенной в русле реки Холохольня, в 0,27 км южнее пересечения грунтовых дорог в Щекинском районе, в 0,65 км юго-западнее места впадения ручья Мармыж в реку Холохольня в Одоевском районе.

От точки 9 (705480.74; 227049.34) линия границы идет по прямой в северо-западном направлении на протяжении 0,27 км до поворотной точки 10, расположенной в 0,11 км юго-западнее пересечения грунтовых дорог в Щекинском районе, в 0,48 км юго-западнее точки пересечения ручья Мармыж с грунтовой дорогой в Одоевском районе.

От точки 10 (705715.59; 226910.49) линия границы идет по прямой в юго-западном направлении на протяжении 0,16 км до поворотной точки 11, расположенной в 0,43 км южнее русла ручья Мармыж в Щекинском районе, в 0,02 км юго-восточнее грунтовой дороги в Одоевском районе.

От точки 11 (705613.02; 226782.13) линия границы идет по прямой в северо-западном направлении на протяжении 0,66 км до поворотной точки 12, расположенной в 0,14 км западнее русла ручья Мармыж в Щекинском районе, в 0,47 км северо-западнее оси грунтовой дороги в Одоевском районе.

От точки 12 (706208.46; 226501.22) линия границы идет по прямой в северо-восточном направлении на протяжении 0,12 км до поворотной точки 13, расположенной в русле ручья Мармыж, в 0,59 км северо-западнее точки пересечения ручья Мармыж с грунтовой дорогой в Одоевском районе.

От точки 13 (706229.74; 226593.89) линия границы идет на протяжении 0,67 км по руслу ручья Мармыж, вниз по течению, до поворотной точки 14, расположенной на пересечении линии границы с грунтовой дорогой.

От точки 14 (706083.79; 227170.05) линия границы идет в восточном направлении на протяжении 0,12 км по руслу ручья Мармыж, вниз по течению, до поворотной точки 15, расположенной в месте впадения ручья Мармыж в реку Холохольня.

От точки 15 (706075.62; 227273.78) линия границы идет в северо-восточном направлении на протяжении 4,50 км по руслу реки Холохольня, вниз по течению, до поворотной точки 16, расположенной в месте впадения безымянного ручья в реку Холохольня.

От точки 16 (709027.08; 229414.77) линия границы идет в северо-западном направлении на протяжении 0,32 км по руслу безымянного ручья, вверх против течения, до поворотной точки 17, расположенной в русле безымянного ручья.

От точки 17 (709325.73; 229304.25) линия границы идет по прямой в северо-западном направлении на протяжении 0,22 км до поворотной точки 18.

От точки 18 (709534.18; 229265.17) линия границы идет по прямой в северо-западном направлении на протяжении 0,12 км до поворотной точки 19.

От точки 19 (709635.39; 229216.06) линия границы идет суходольно в северо-западном направлении на протяжении 0,75 км до поворотной точки 20, расположенной на пересечении линии границы с грунтовой дорогой.

От точки 20 (710250.42; 228760.03) линия границы идет на северо-запад вдоль восточной стороны лесополосы в Одоевском районе на протяжении 0,20 км до поворотной точки 21, расположенной на пересечении полевых дорог в Щекинском районе, на повороте лесополосы в Одоевском районе.

От точки 21 (710447.75; 228722.34) линия границы идет на запад на протяжении 0,46 км по полевой дороге вдоль северной стороны лесополосы в Одоевском районе до поворотной точки 22, расположенной на повороте лесополосы в Одоевском районе, в 0,17 км западнее пересечения полевых дорог в Щекинском районе.

От точки 22 (710390.43; 228261.70) линия границы идет в северо-западном направлении на протяжении 1,42 км до поворотной точки 23, расположенной в русле реки Казарка, в 0,03 км восточнее места впадения реки Калиновка в реку Казарка.

От точки 23 (711787.26; 228012.97) линия границы идет в северо-западном направлении по руслу реки Казарка, вверх против течения, на протяжении 1,70 км до поворотной точки 24, расположенной в месте впадения безымянного ручья в реку Казарка, в 0,14 км юго-западнее оси канавы в Щекинском районе.

От точки 24 (712640.01; 226833.14) линия границы идет на протяжении 0,46 км по суходольной прямой на запад до поворотной точки 25.

От точки 25 (712638.25; 226417.18) линия границы идет по суходольной прямой в северо-западном направлении на протяжении 0,08 км до поворотной точки 26.

От точки 26 (712678.14; 226341.16) линия границы идет по суходольной прямой в западном направлении на протяжении 0,11 км до поворотной точки

27, расположенной в 0,12 км северо-западнее русла безымянного ручья в Одоевском районе.

От точки 27 (712690.31; 226227.83) линия границы идет по суходольной прямой в южном направлении на протяжении 0,06 км до поворотной точки 28, расположенной в 0,06 км северо-западнее русла безымянного ручья в Одоевском районе.

От точки 28 (712635.31; 226219.22) линия границы идет по суходольной прямой в западном направлении на протяжении 0,27 км до поворотной точки 29.

От точки 29 (712637.36; 225948.53) линия границы идет по суходольной прямой в юго-западном направлении на протяжении 0,15 км до поворотной точки 30.

От точки 30 (712519.00; 225854.91) линия границы идет по суходольной прямой в юго-западном направлении на протяжении 0,06 км до поворотной точки 31, расположенной в 0,72 км северо-восточнее оси грунтовой дороги в Одоевском районе.

От точки 31 (712497.08; 225798.12) линия границы идет по суходольной прямой в северо-западном направлении на протяжении 0,11 км до поворотной точки 32.

От точки 32 (712542.28; 225705.92) линия границы идет по суходольной прямой в юго-западном направлении на протяжении 0,05 км до поворотной точки 33.

От точки 33 (712521.60; 225657.98) линия границы идет по суходольной прямой в юго-западном направлении на протяжении 0,23 км до поворотной точки 34.

От точки 34 (712366.29; 225454.88) линия границы идет по суходольной прямой в юго-западном направлении на протяжении 0,11 км до поворотной точки 35.

От точки 35 (712313.47; 225347.77) линия границы идет по прямой в юго-западном направлении на протяжении 0,77 км до поворотной точки 36, расположенной на юго-западной стороне лесополосы в Щекинском районе, в 0,19 км юго-восточнее южной стороны лесополосы в Одоевском районе.

От точки 36 (711889.61; 224698.57) линия границы идет по прямой в северо-западном направлении на протяжении 0,22 км до поворотной точки 37, расположенной в русле безымянного ручья.

От точки 37 (712095.44; 224636.47) линия границы идет на протяжении 1,80 км по руслу безымянного ручья, вниз по течению, до поворотной точки 38, расположенной в месте впадения безымянного ручья в реку Казарка.

От точки 38 (713793.73; 224990.45) линия границы идет по прямой в северном направлении на протяжении 0,40 км до поворотной точки 39, расположенной на полосе отвода автодороги Одоев – Щекино.

От точки 39 (714206.96; 225044.14) линия границы идет по прямой в северном направлении на протяжении 0,02 км до поворотной точки 40, расположенной на оси автодороги Одоев – Щекино, в 1,45 км юго-восточнее плотины пруда в селе Левенское Одоевского района.

От точки 40 (714227.64; 225048.51) линия границы идет по оси автодороги Одоев – Щекино в юго-восточном направлении на протяжении 0,28 км до поворотной точки 41, расположенной на оси автодороги Одоев – Щекино, в 0,28 км севернее канавы в Щекинском районе.

От точки 41 (714177.10; 225318.10) линия границы идет по прямой в северо-восточном направлении на протяжении 0,08 км до поворотной точки 42, расположенной в русле канавы в Щекинском районе, на пересечении с северной стороной придорожной лесополосы в Одоевском районе.

От точки 42 (714223.75; 225379.57) линия границы идет по прямой в северном направлении на протяжении 0,95 км до поворотной точки 43.

От точки 43 (715178.57; 225370.32) линия границы идет по прямой в северо-восточном направлении на протяжении 0,13 км до поворотной точки 44.

От точки 44 (715377.67; 225443.59) линия границы идет по прямой в северо-восточном направлении по западной границе лесного квартала 64 земель лесного фонда на протяжении 0,30 км до поворотной точки 45, расположенной в русле реки Упа, в 1,53 км северо-восточнее оси плотины пруда в селе Левенское Одоевского района.

От точки 45 (715576.45; 225495.43) линия границы идет по руслу реки Упа, вниз по течению, на протяжении 3,35 км до поворотной точки 46, расположенной в русле реки Упа, в 0,13 км юго-западнее устья ручья Каменка в Щекинском районе, в 0,12 км западнее насосной станции на берегу реки Упа в Одоевском районе.

От точки 46 (715965.18; 222307.17) линия границы идет по прямой в северо-западном направлении на протяжении 0,15 км до поворотной точки 47, расположенной в 0,16 км западнее русла ручья Каменка в Щекинском районе, в 0,22 км северо-западнее насосной станции на берегу реки Упа в Одоевском районе.

От точки 47 (716113.69; 222249.84) линия границы идет в северо-западном направлении на протяжении 0,35 км до поворотной точки 48.

От точки 48 (716174.00; 221916.25) линия границы идет в северо-западном направлении на протяжении 0,10 км до поворотной точки 49.

От точки 49 (716234.78; 221838.87) линия границы идет по прямой в северо-западном направлении на протяжении 0,28 км до поворотной точки 50, расположенной в 0,15 км северо-восточнее русла реки Упа в Щекинском

районе, в 0,32 км северо-западнее места впадения безымянного ручья в реку Упа в Одоевском районе.

От точки 50 (716428.55; 221662.13) линия границы идет по прямой в юго-западном направлении на протяжении 0,15 км до поворотной точки 51, расположенной в русле реки Упа, в 0,28 км северо-западнее места впадения безымянного ручья в реку Упа.

От точки 51 (716336.06; 221554.12) линия границы идет по руслу реки Упа, вниз по течению, на протяжении 0,65 км до поворотной точки 52, расположенной в русле реки Упа, в 0,04 км юго-восточнее места впадения безымянного ручья в реку Упа в Одоевском районе.

От точки 52 (716913.77; 221266.71) линия границы идет по прямой в северо-восточном направлении на протяжении 0,12 км до поворотной точки 53, расположенной в 0,54 км юго-восточнее места слияния двух безымянных ручьев в Одоевском районе.

От точки 53 (716982.41; 221391.97) линия границы идет по прямой в северо-восточном направлении на протяжении 0,09 км до поворотной точки 54.

От точки 54 (717057.80; 221430.06) линия границы идет по прямой в северо-восточном направлении на протяжении 0,25 км до поворотной точки 55.

От точки 55 (717300.47; 221485.38) линия границы идет по прямой в северо-восточном направлении на протяжении 1,19 км до поворотной точки 56, расположенной в 0,02 км западнее русла безымянного ручья в Щекинском районе.

От точки 56 (718392.68; 221891.76) линия границы идет по прямой в северо-западном направлении на протяжении 0,07 км до поворотной точки 57, расположенной в 0,75 км юго-западнее пересечения грунтовых дорог в Щекинском районе.

От точки 57 (718434.59; 221830.27) линия границы идет по прямой в северном направлении на протяжении 0,17 км до поворотной точки 58.

От точки 58 (718600.98; 221844.04) линия границы идет по прямой в северо-восточном направлении на протяжении 0,12 км до поворотной точки 59, расположенной в 0,57 км юго-западнее пересечения полевых дорог в Щекинском районе, на восточном углу лесного массива в Одоевском районе.

От точки 59 (718724.30; 221881.95) линия границы идет по прямой в северо-западном направлении на протяжении 0,35 км до поворотной точки 60.

От точки 60 (718852.55; 221561.93) линия границы идет по прямой в северо-западном направлении на протяжении 0,14 км до поворотной точки 61.

От точки 61 (718963.20; 221472.33) линия границы идет по прямой в северо-западном направлении на протяжении 0,28 км до поворотной точки 62, расположенной в 0,66 км юго-западнее пересечения грунтовых дорог в Щекинском районе, в 0,02 км южнее угла поворота канавы в Одоевском районе.

От точки 62 (719123.84; 221258.51) линия границы идет по прямой в северо-восточном направлении на протяжении 0,22 км до поворотной точки 63, расположенной на северной стороне лесополосы, в 0,47 км западнее пересечения полевых дорог в Щекинском районе, в 0,01 км восточнее угла поворота канавы в Одоевском районе.

От точки 63 (719283.09; 221424.48) линия границы идет по прямой в северо-западном направлении на протяжении 0,10 км до поворотной точки 64, расположенной на середине канавы, в 0,55 км северо-западнее пересечения полевых дорог в Щекинском районе, в 0,01 км северо-восточнее канавы в Одоевском районе.

От точки 64 (719352.56; 221345.62) линия границы идет по прямой в северо-восточном направлении на протяжении 0,25 км до поворотной точки 65.

От точки 65 (719559.08; 221458.89) линия границы идет по прямой в северном направлении на протяжении 0,10 км до поворотной точки 66, расположенной в 0,09 км восточнее просеки между лесными кварталами 224 и 230 земель лесного фонда.

От точки 66 (719650.01; 221468.91) линия границы идет в юго-восточном направлении на протяжении 0,11 км до поворотной точки 67.

От точки 67 (719618.41; 221572.17) линия границы идет по прямой в северо-восточном направлении на протяжении 0,14 км до поворотной точки 68.

От точки 68 (719647.70; 221710.88) линия границы идет по прямой в северо-восточном направлении на протяжении 0,12 км до поворотной точки 69.

От точки 69 (719697.01; 221824.93) линия границы идет по прямой в северо-восточном направлении на протяжении 0,21 км до поворотной точки 70.

От точки 70 (719851.13; 221965.94) линия границы идет по прямой в северо-восточном направлении на протяжении 0,24 км до поворотной точки 71.

От точки 71 (719945.91; 222190.96) линия границы идет по прямой в юго-восточном направлении на протяжении 0,24 км до поворотной точки 72, расположенной на юго-западной стороне лесного квартала 6 земель лесного фонда.

От точки 72 (719918.94; 222417.51) линия границы идет по прямой в северном направлении на протяжении 3,08 км до поворотной точки 73, расположенной на северо-западной стороне лесного квартала 1 земель лесного фонда.

От точки 73 (722986.68; 222278.03) линия границы идет по прямой в северо-западном направлении на протяжении 0,21 км до поворотной точки 74.

От точки 74 (723101.50; 222100.80) линия границы идет по прямой в западном направлении на протяжении 0,25 км до поворотной точки 75.

От точки 75 (723116.91; 221858.83) линия границы идет по прямой в юго-западном направлении на протяжении 0,40 км до поворотной точки 76.

От точки 76 (722990.53; 221481.24) линия границы идет по прямой в юго-западном направлении на протяжении 0,18 км до поворотной точки 77.

От точки 77 (722888.04; 221331.75) линия границы идет по прямой в северо-западном направлении на протяжении 0,06 км до поворотной точки 78.

От точки 78 (722923.49; 221270.87) линия границы идет в юго-западном направлении на протяжении 0,22 км до поворотной точки 79, расположенной на южной стороне лесного квартала 39 земель лесного фонда.

От точки 79 (722814.84; 221092.09) линия границы идет в северо-западном направлении на протяжении 0,38 км до узловой точки 80, принятой ранее за начальную точку описания границы.

Прохождение границы с муниципальным образованием город Тула (участок № 2)

От точки 45,46(Л) (731357.06; 257684.09), расположенной на оси автодороги Тула – Щекино, линия границы проходит по автодороге Тула – Щекино в северо-восточном направлении на протяжении 0,50 км до поворотной точки н8, расположенной на оси автодороги.

От точки н8 (731845.88; 257805.09) линия границы проходит в северо-западном направлении на протяжении 0,10 км до поворотной точки н9.

От точки н9 (731866.15; 257705.73) линия границы проходит в северо-восточном направлении на протяжении 0,05 км до поворотной точки н6.

От точки н6 (731911.17; 257715.06) линия границы проходит в юго-восточном направлении на протяжении 0,10 км до поворотной точки н7, расположенной на оси автодороги Тула – Щекино.

От точки н7 (731895.11; 257816.34) линия границы проходит в северо-восточном направлении по оси автодороги Тула – Щекино на протяжении 0,14 км до поворотной точки 1, расположенной на оси автодороги Тула – Щекино.

От точки 1 (732031.66; 257847.38) линия границы проходит ломаной линией в общем юго-восточном направлении на протяжении 0,46 км до поворотной точки 2, расположенной в 0,11 км к северо-востоку от перекрестка автодорог в поселке Лесной.

От точки 2 (731894.59; 258176.57) линия границы проходит ломаной линией, огибая жилую застройку поселка Лесной, в общем юго-западном направлении на протяжении 1,30 км до поворотной точки 3.

От точки 3 (731224.05; 257786.26) линия границы проходит по автодороге в северо-западном направлении на протяжении 0,17 км до поворотной точки 45,46(Л).

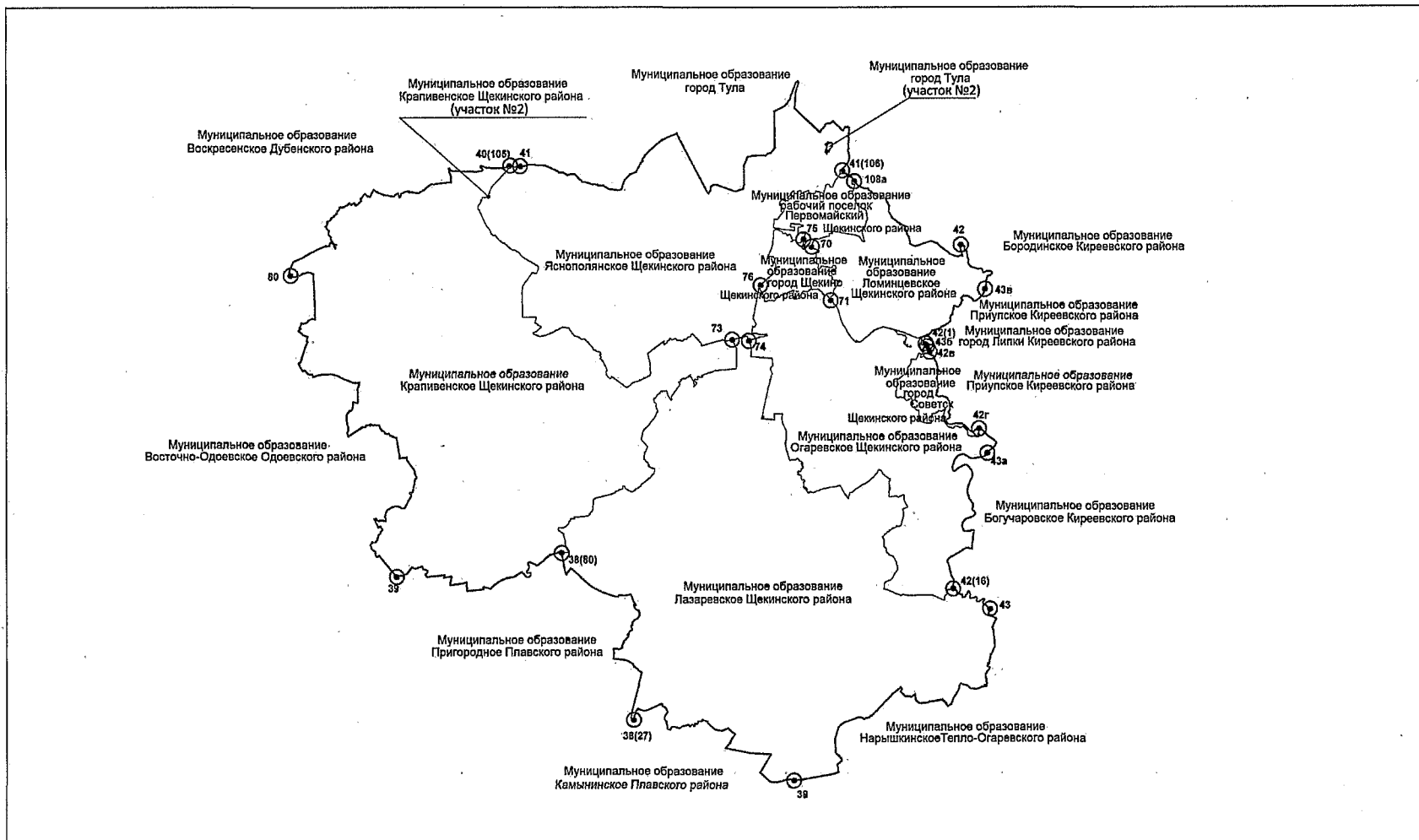
В тексте описания границы муниципального образования расстояния от узловых и поворотных точек до населенных пунктов указаны ориентировочно.

Приложение 2
к Закону Тульской области
«О внесении изменений в Закон
Тульской области «О переименовании
муниципального образования
«г. Щекино и Щекинский район»
Тульской области, установлении
границ, наделении статусом и
определении административных
центров муниципальных образований
на территории Щекинского района
Тульской области»

Приложение 2
к Закону Тульской области
«О переименовании муниципального
образования «г. Щекино и Щекинский
район» Тульской области,
установлении границ, наделении
статусом и определении
административных центров
муниципальных образований на
территории Щекинского района
Тульской области»

**Карта-схема
границы муниципального образования Щекинский район**

СХЕМА ГРАНИЦЫ
муниципального образования Щекинский район

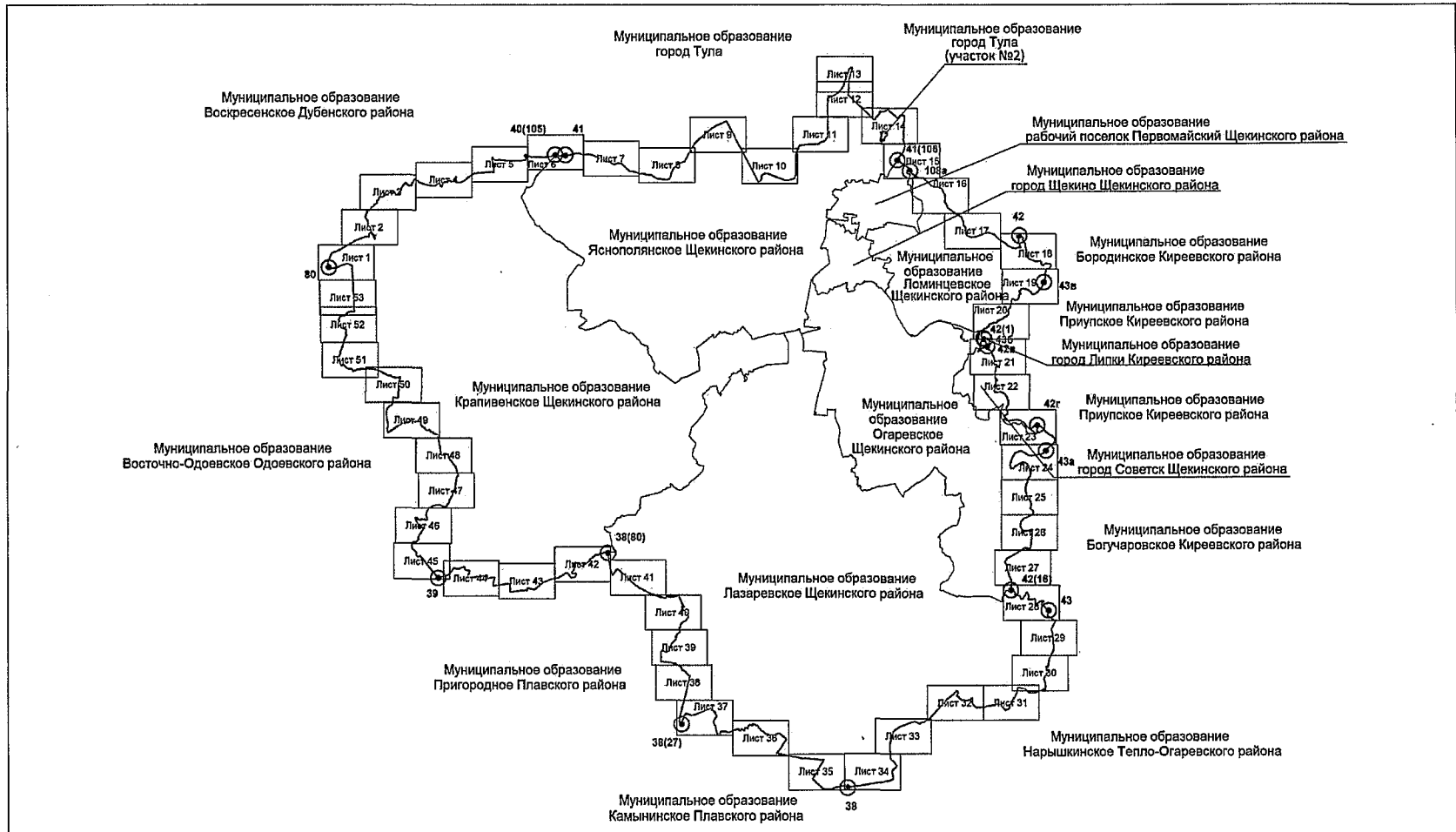


Масштаб 1: 250000

Условные обозначения

- граница муниципального образования
- ⊙ — узловая точка границы

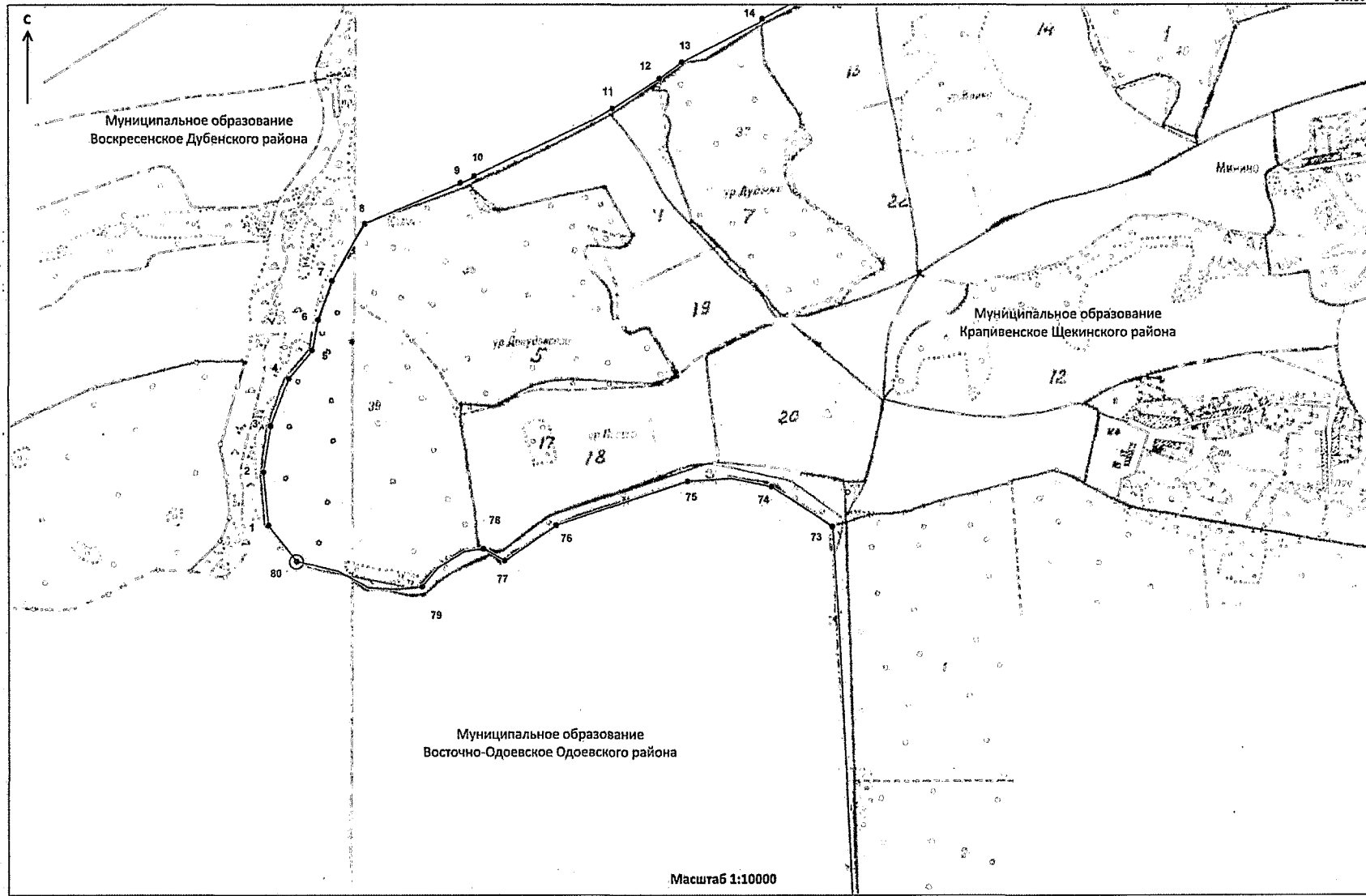
КАРТОГРАММА
расположения листов плана границы муниципального образования Щекинский район

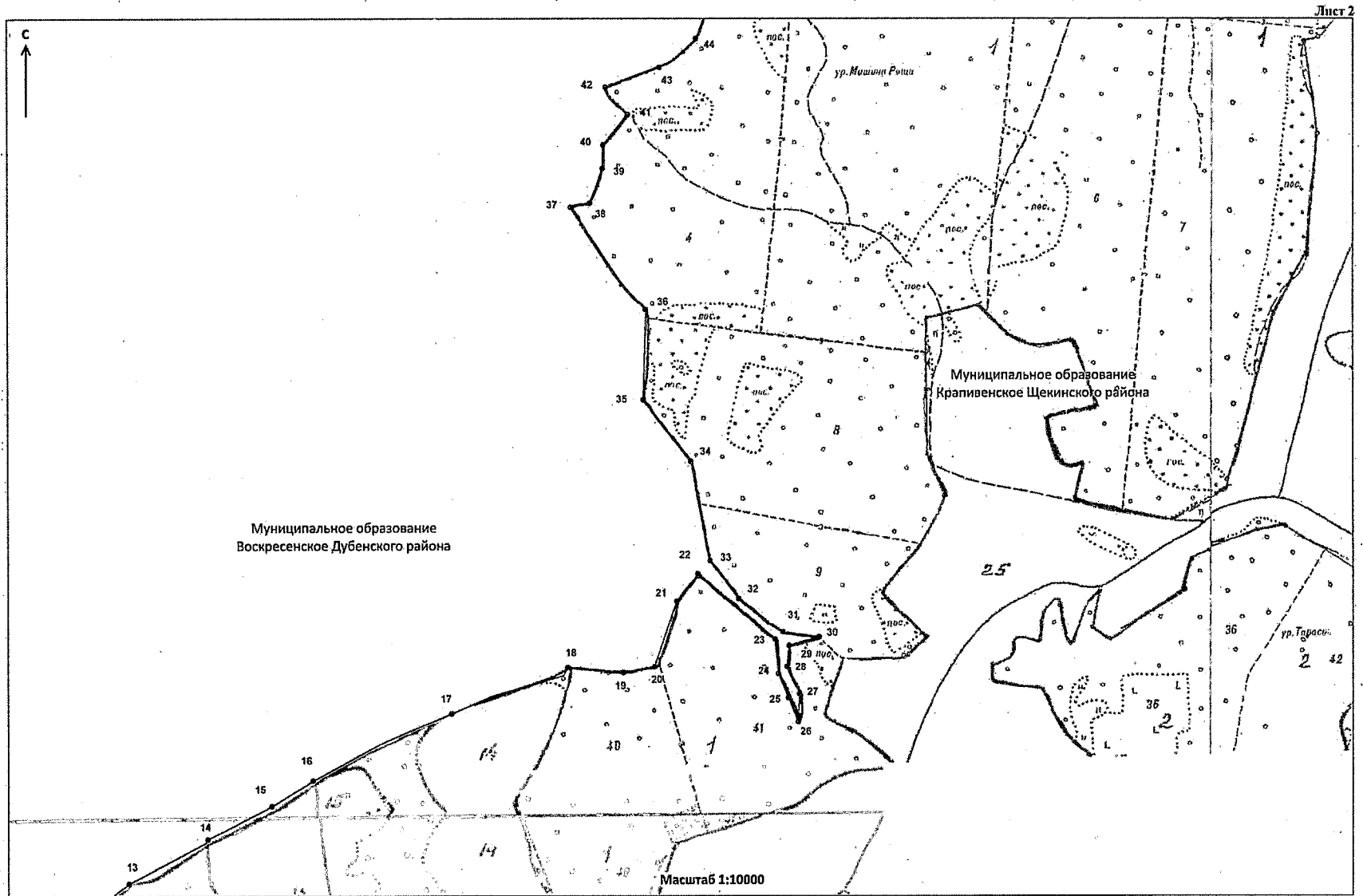


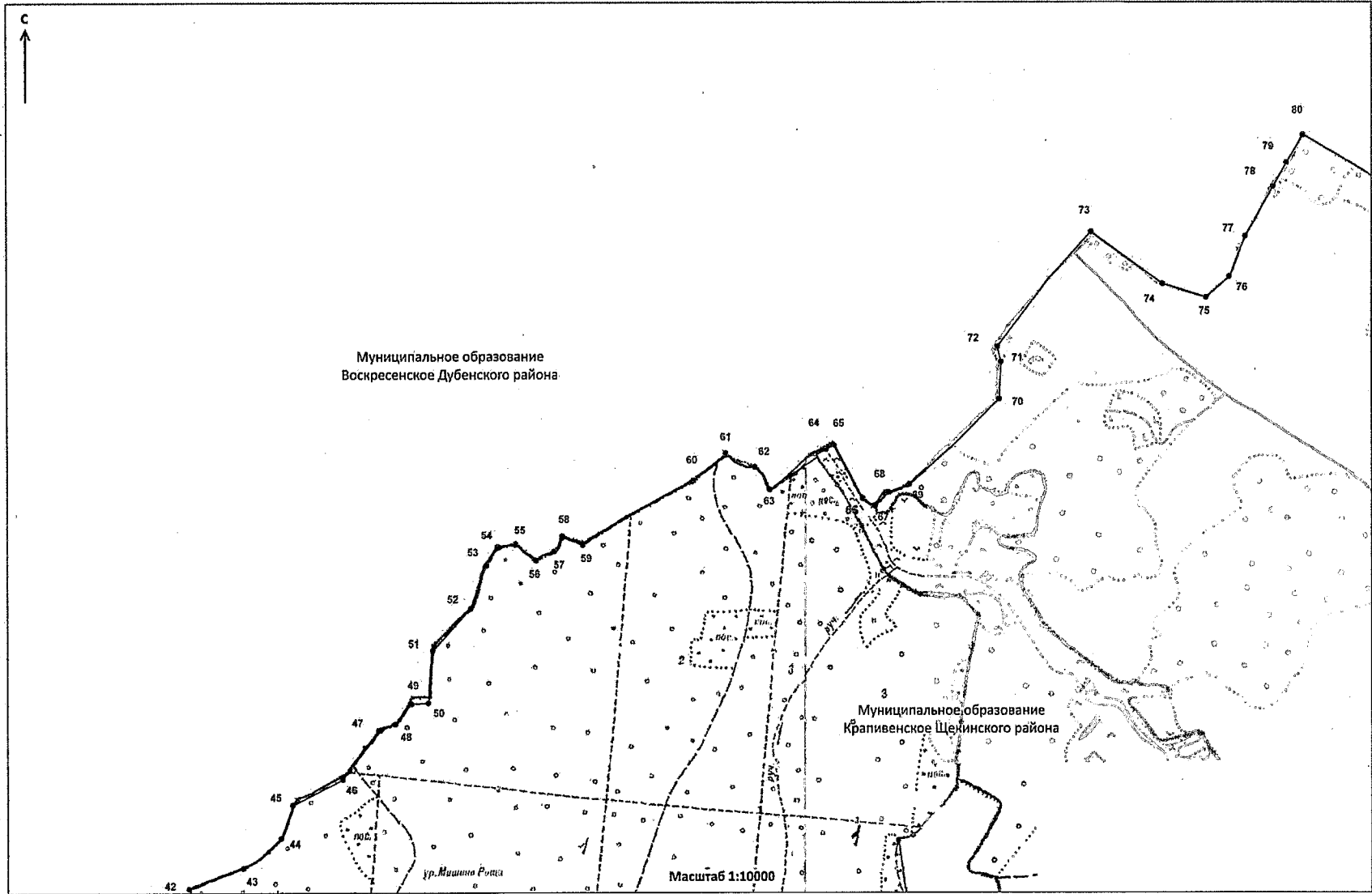
Масштаб 1: 250000

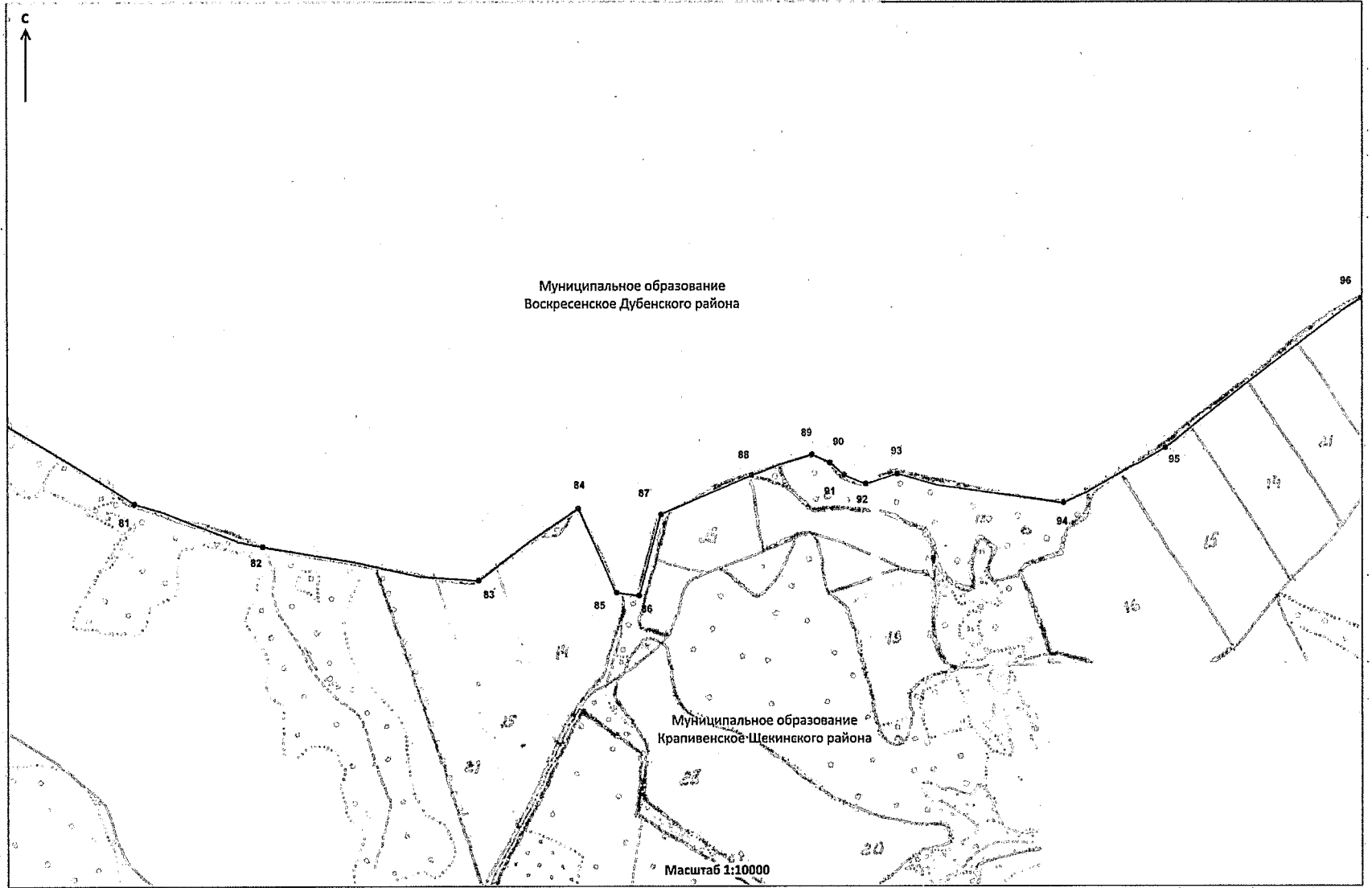
Условные обозначения

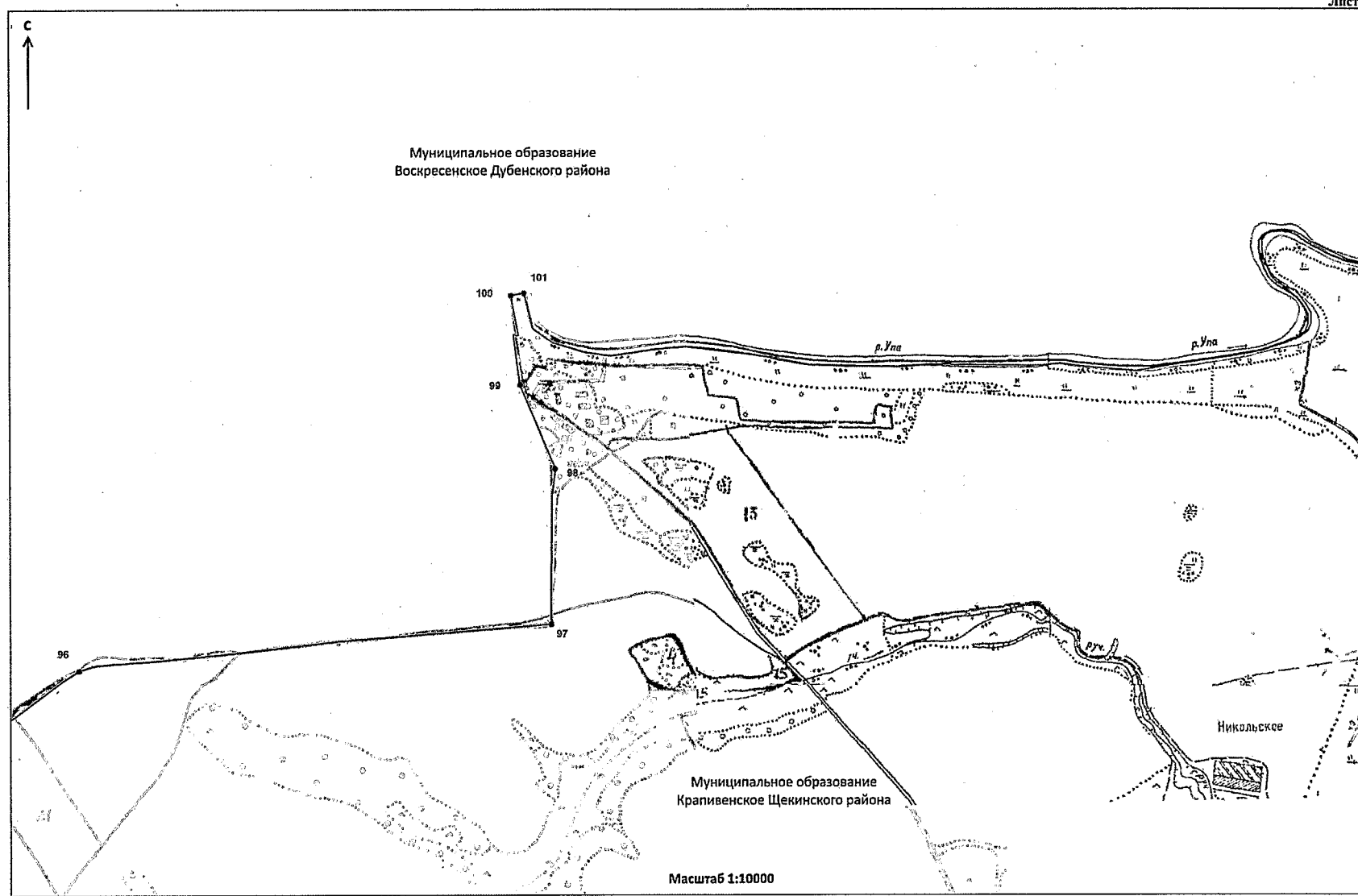
- Лист 23 – номер листа
- граница муниципального образования
- ⊙ – узловая точка границы

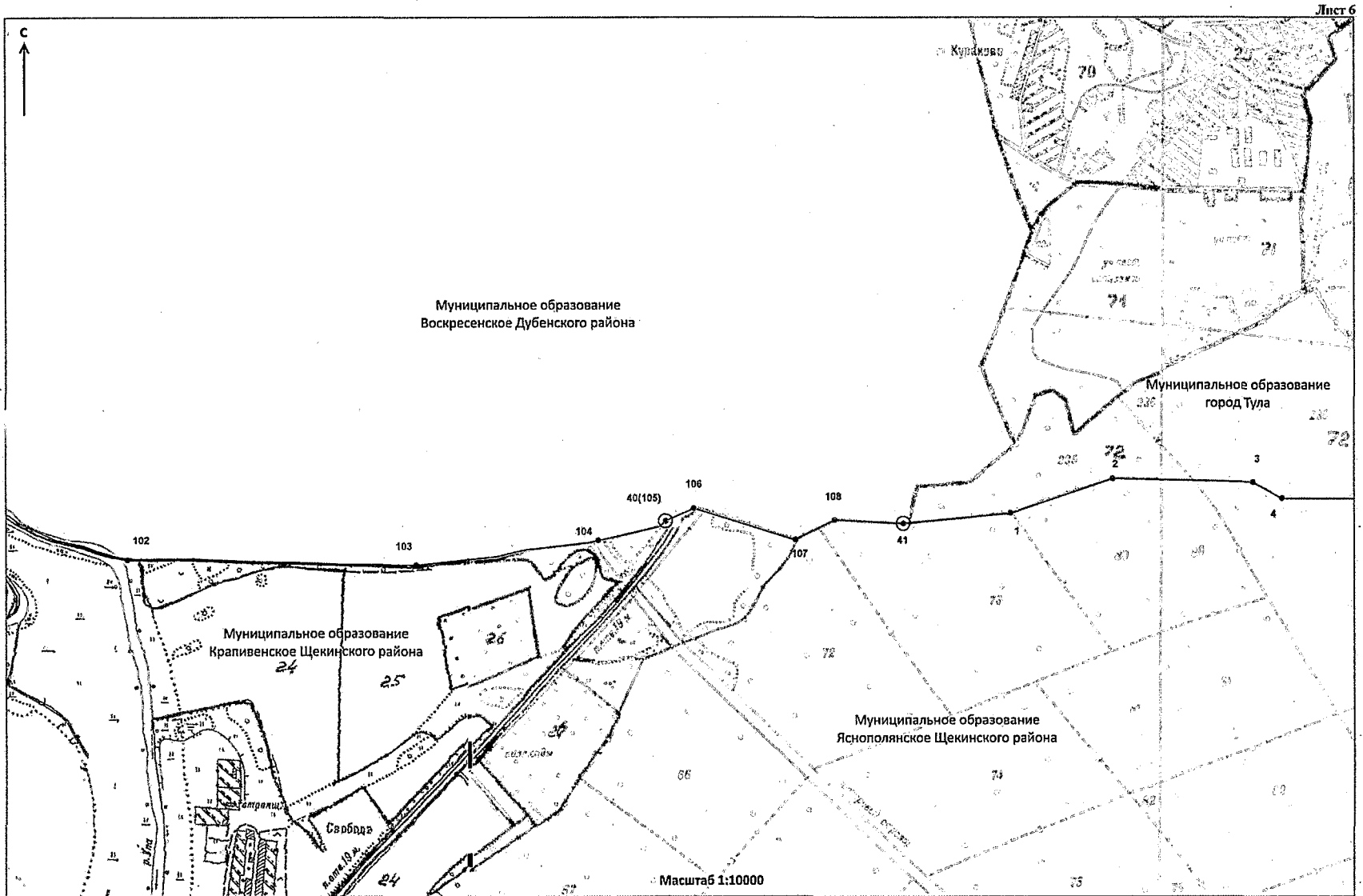


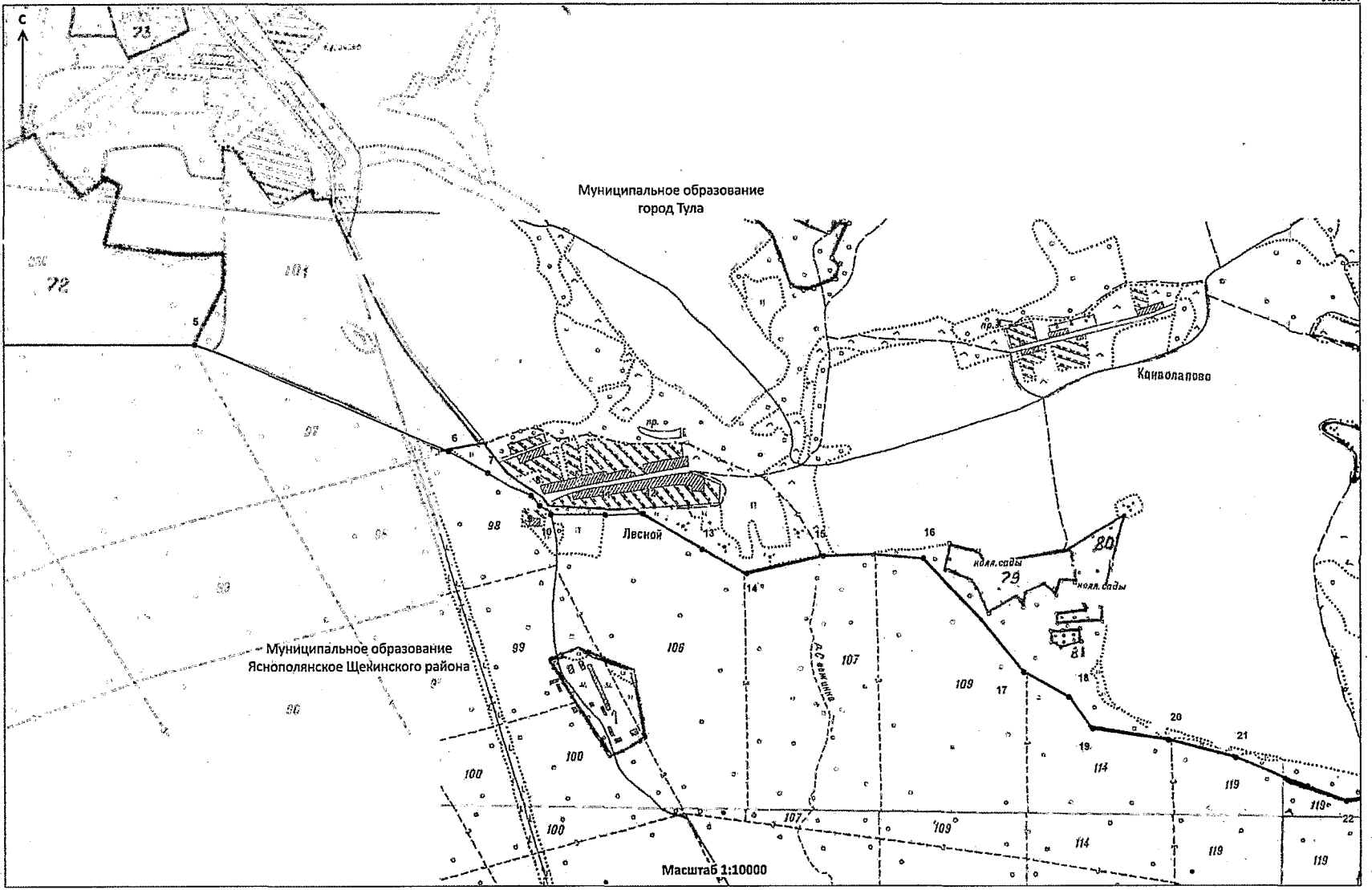




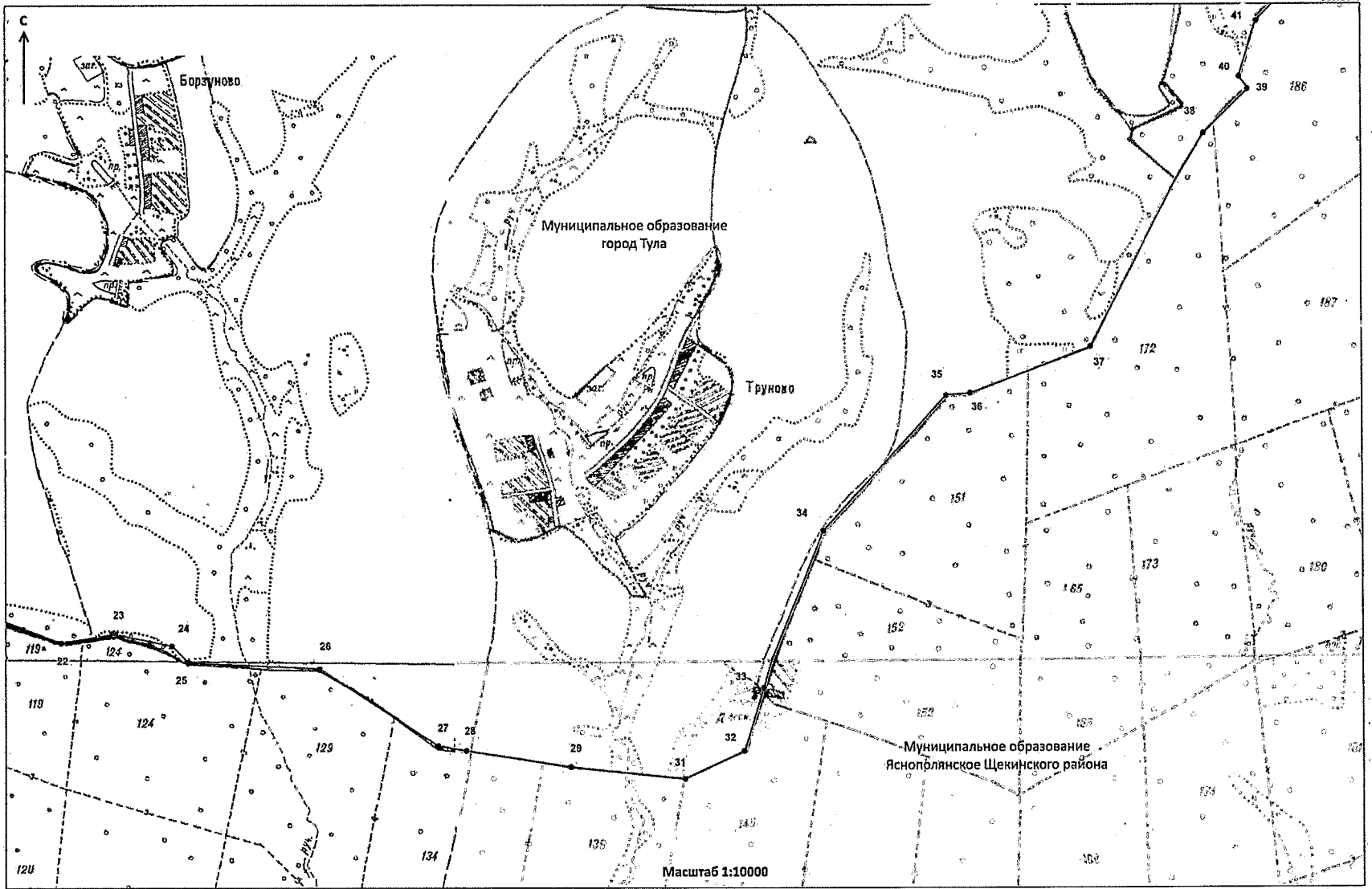


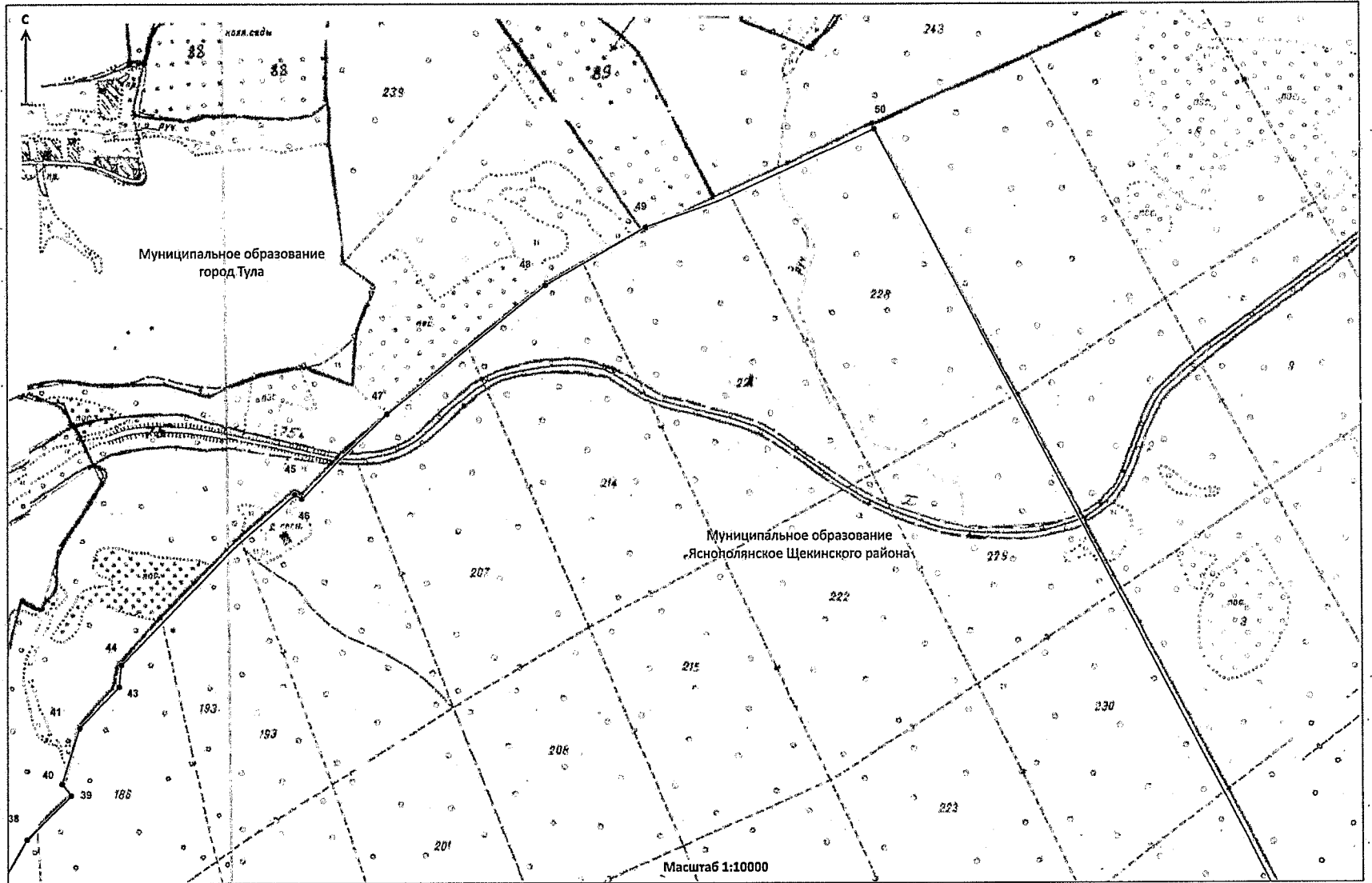


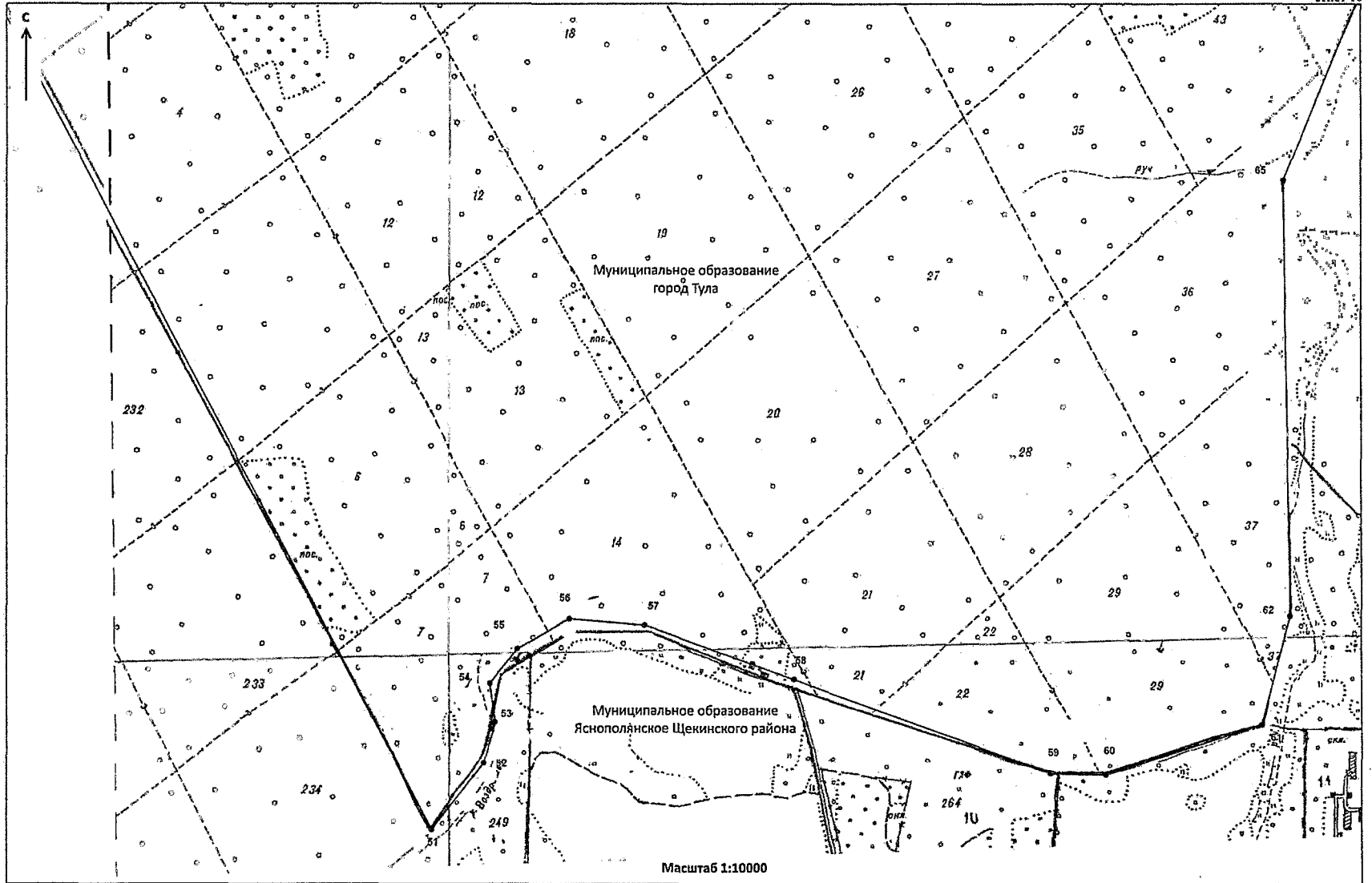


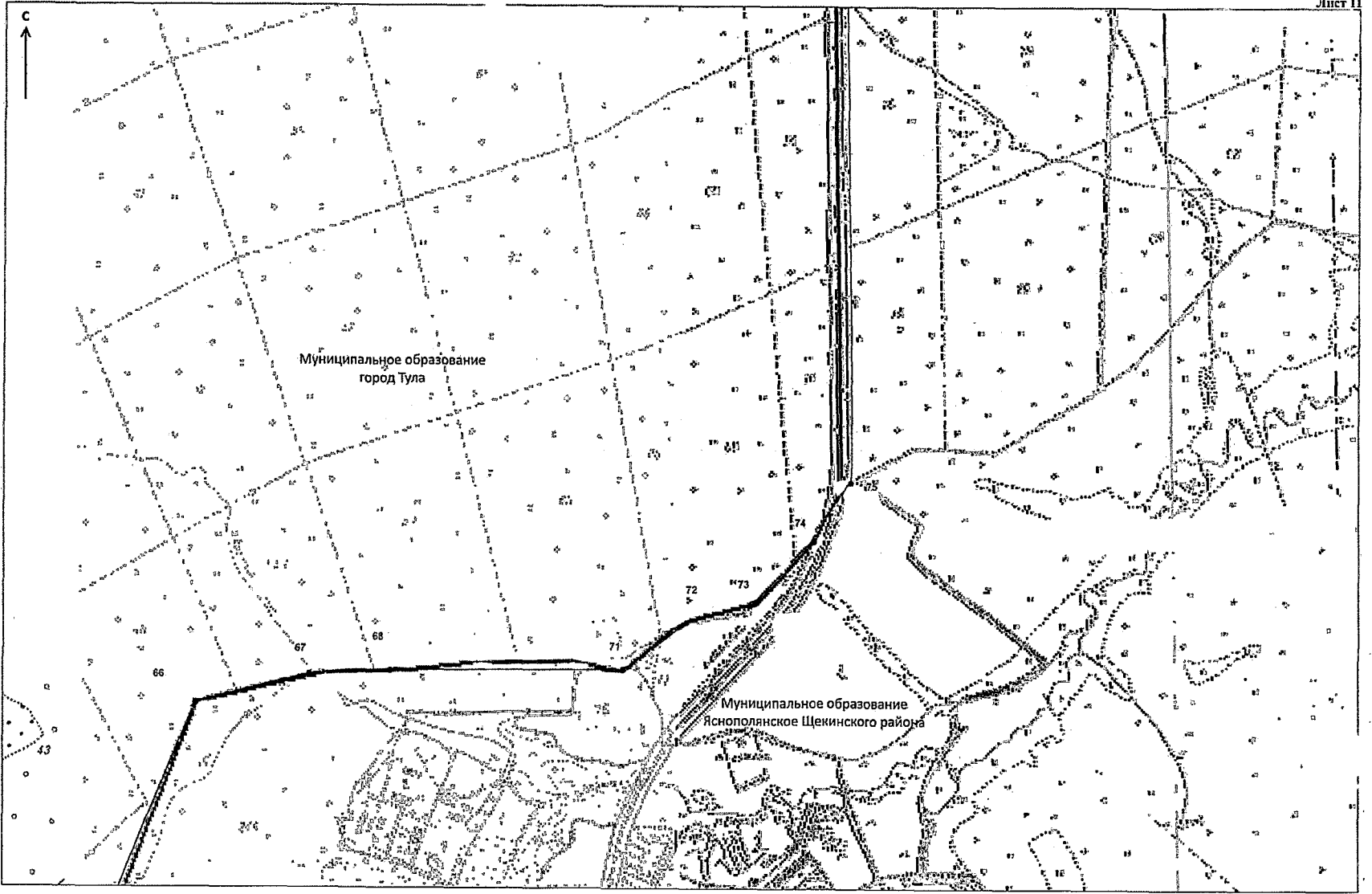


Д:\У\У\2020\ЗАКОНЫ\ЗАС_14\ранняя_Щекино_2.чт\Приложение 2 (карты).doc

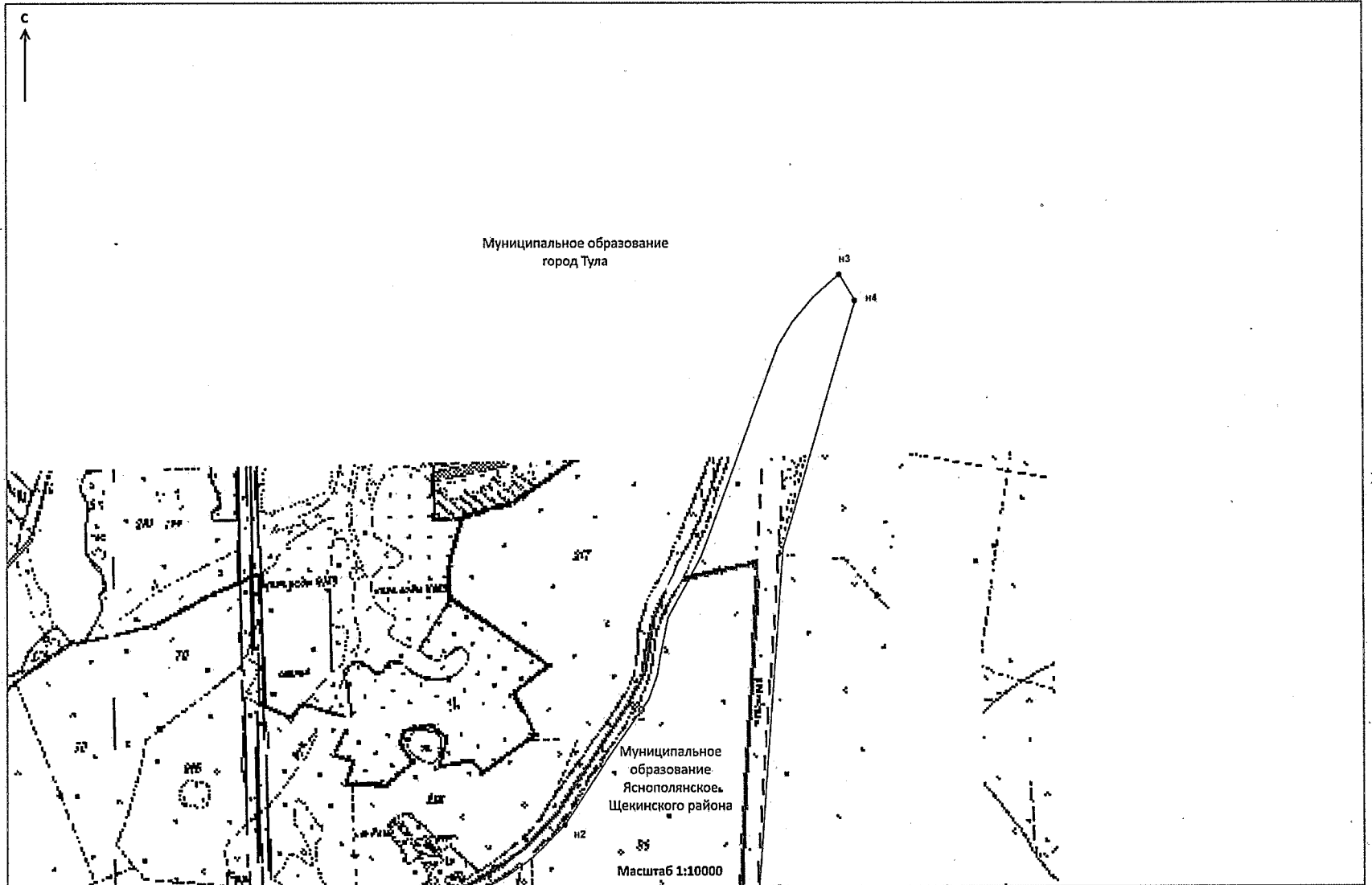


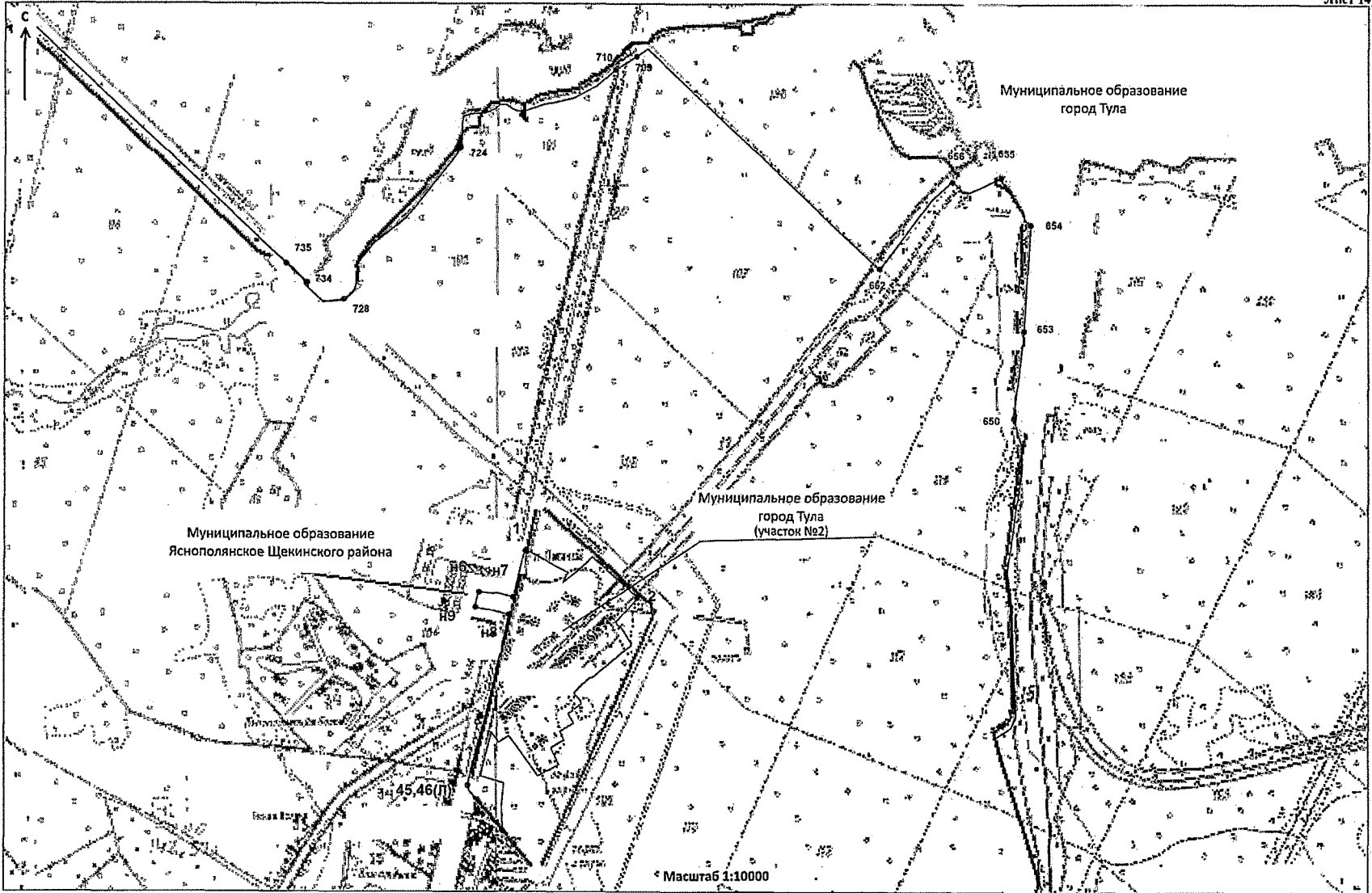


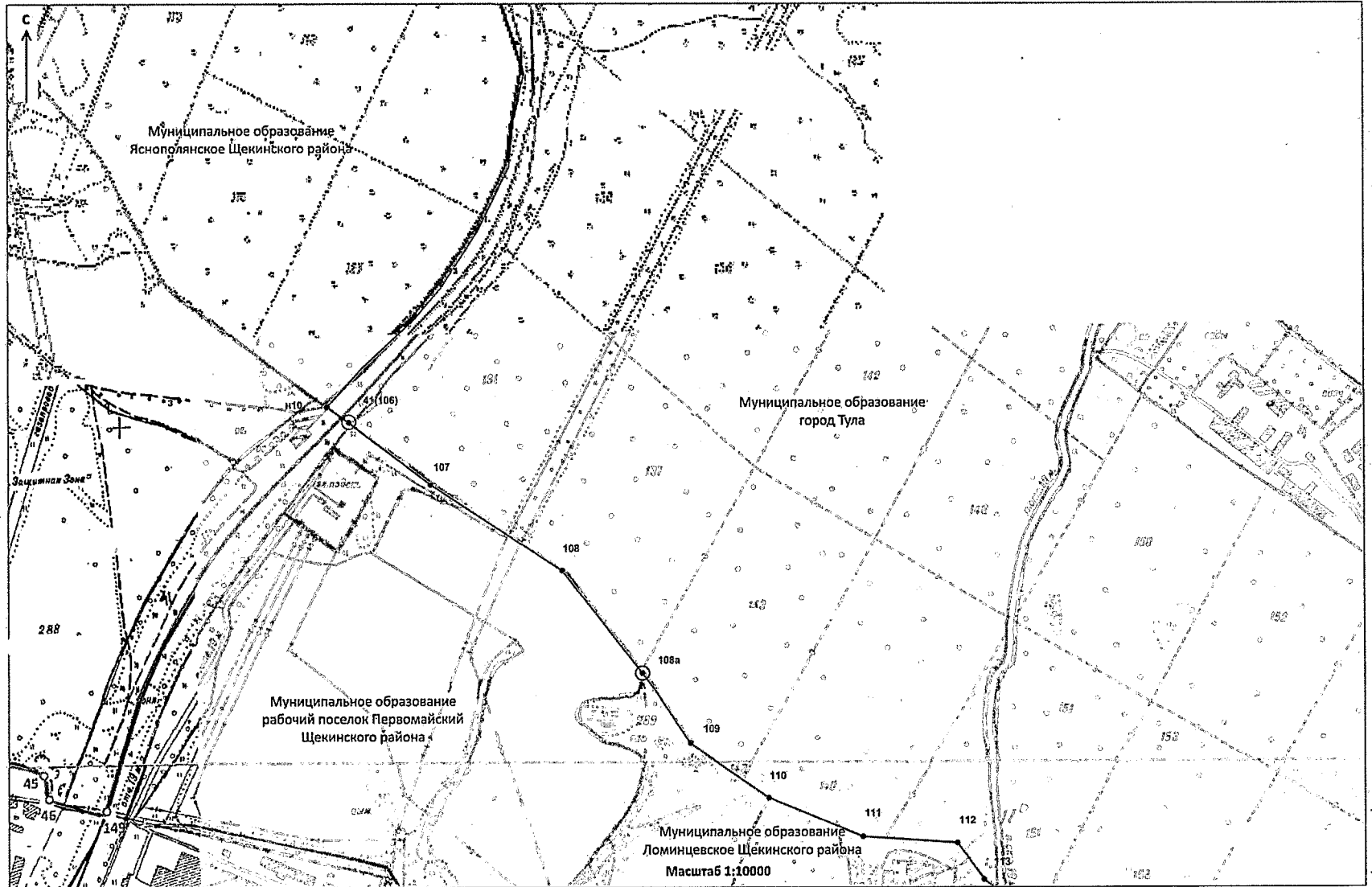


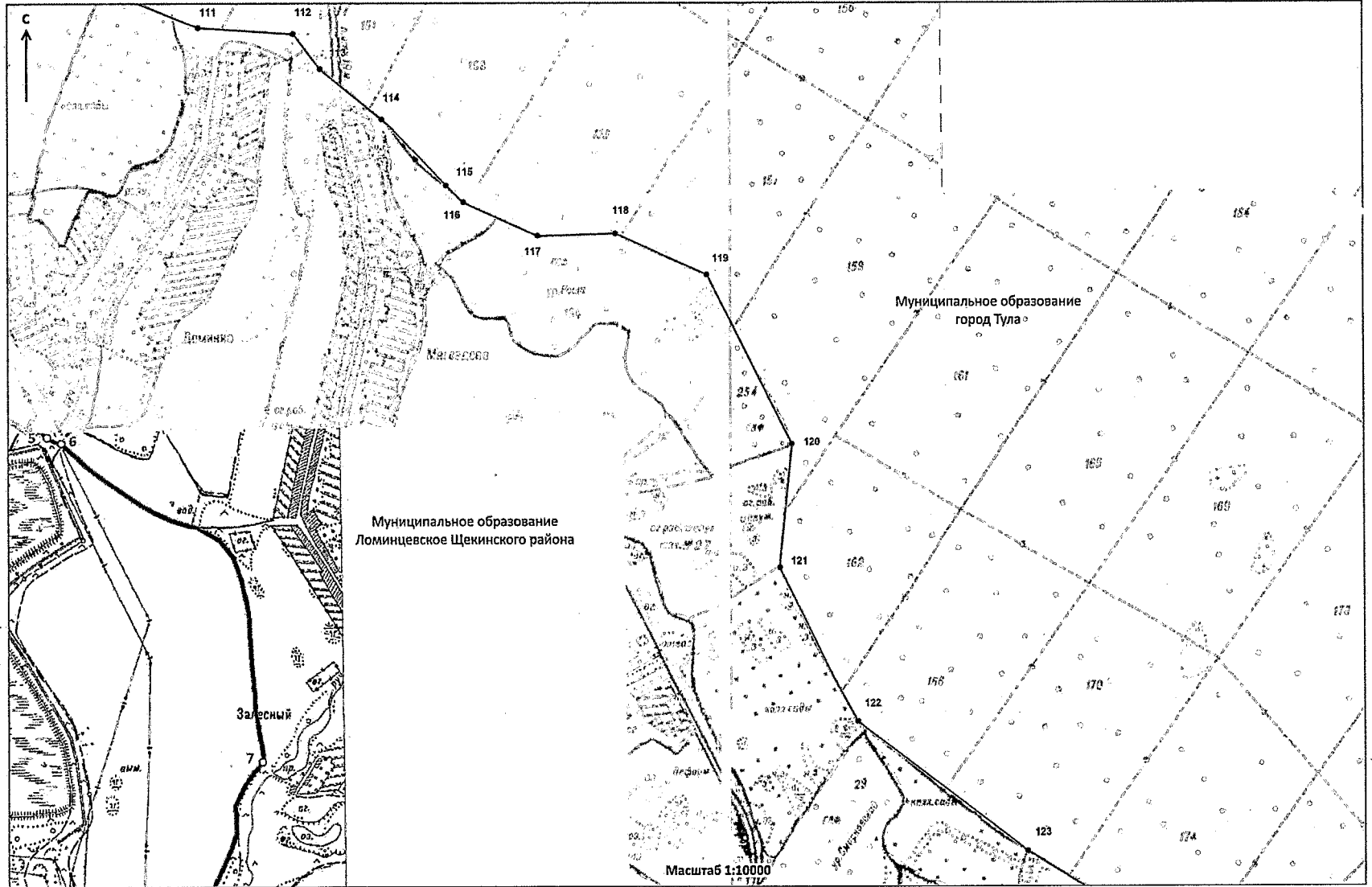


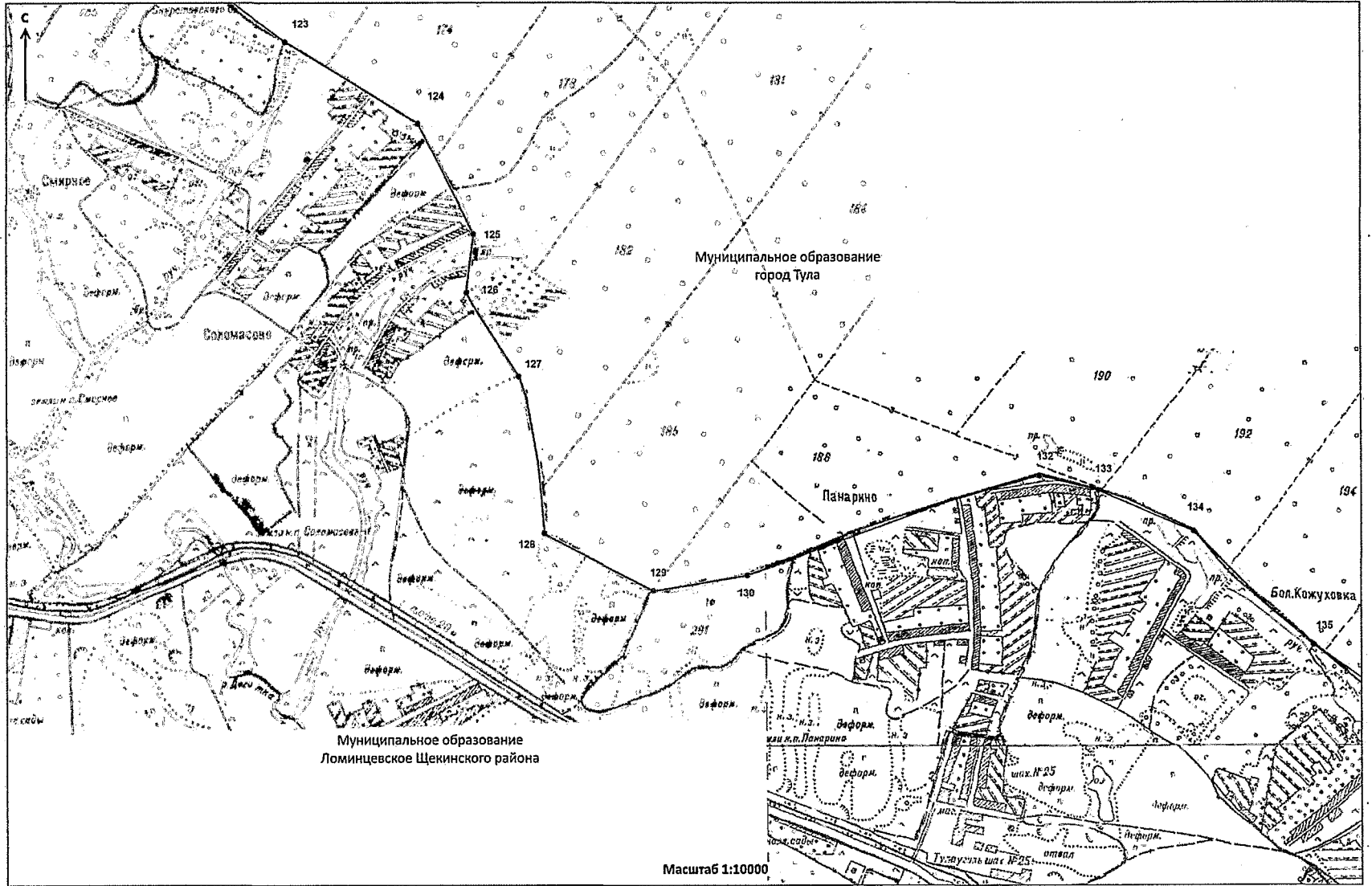


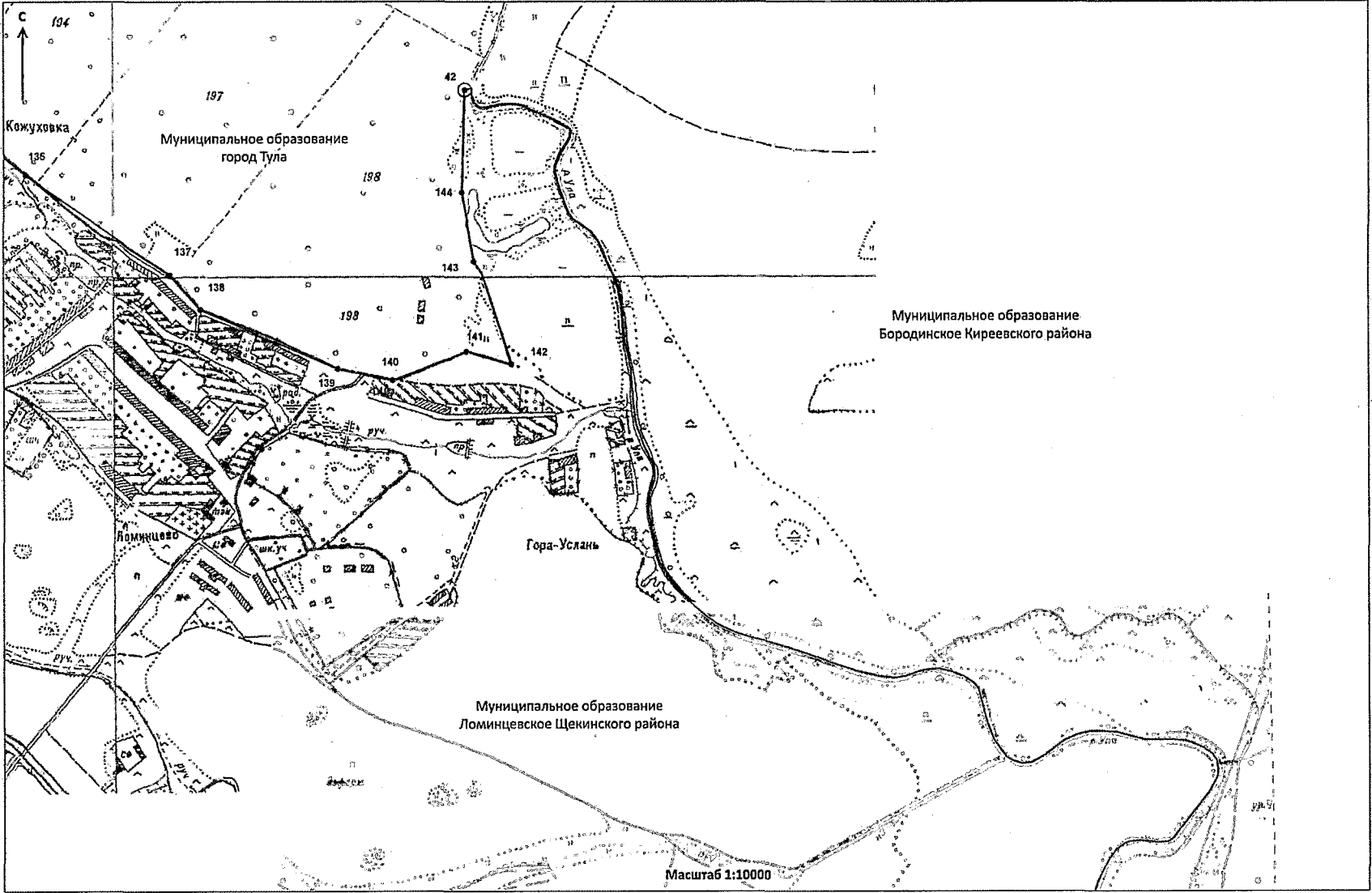




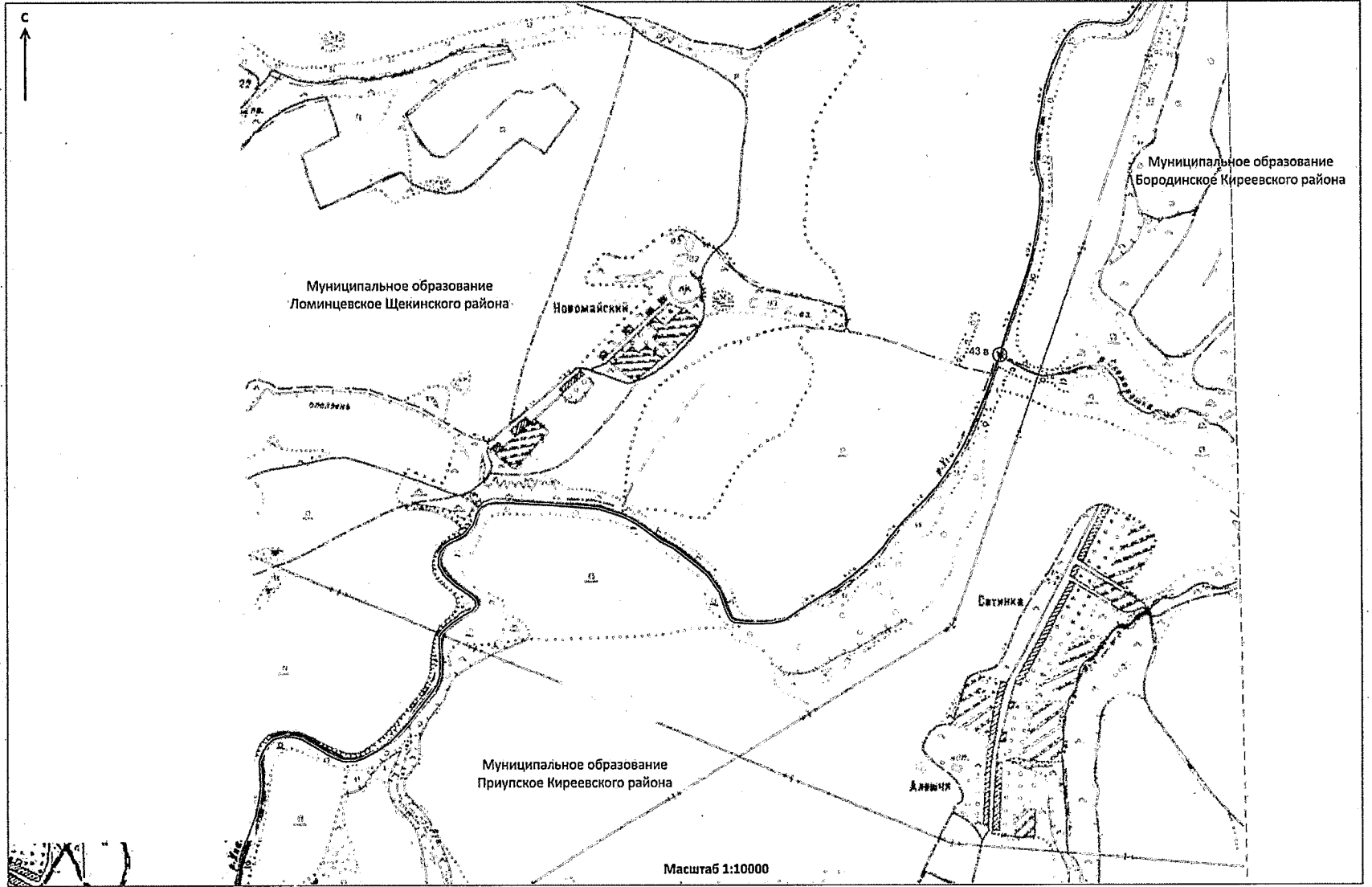


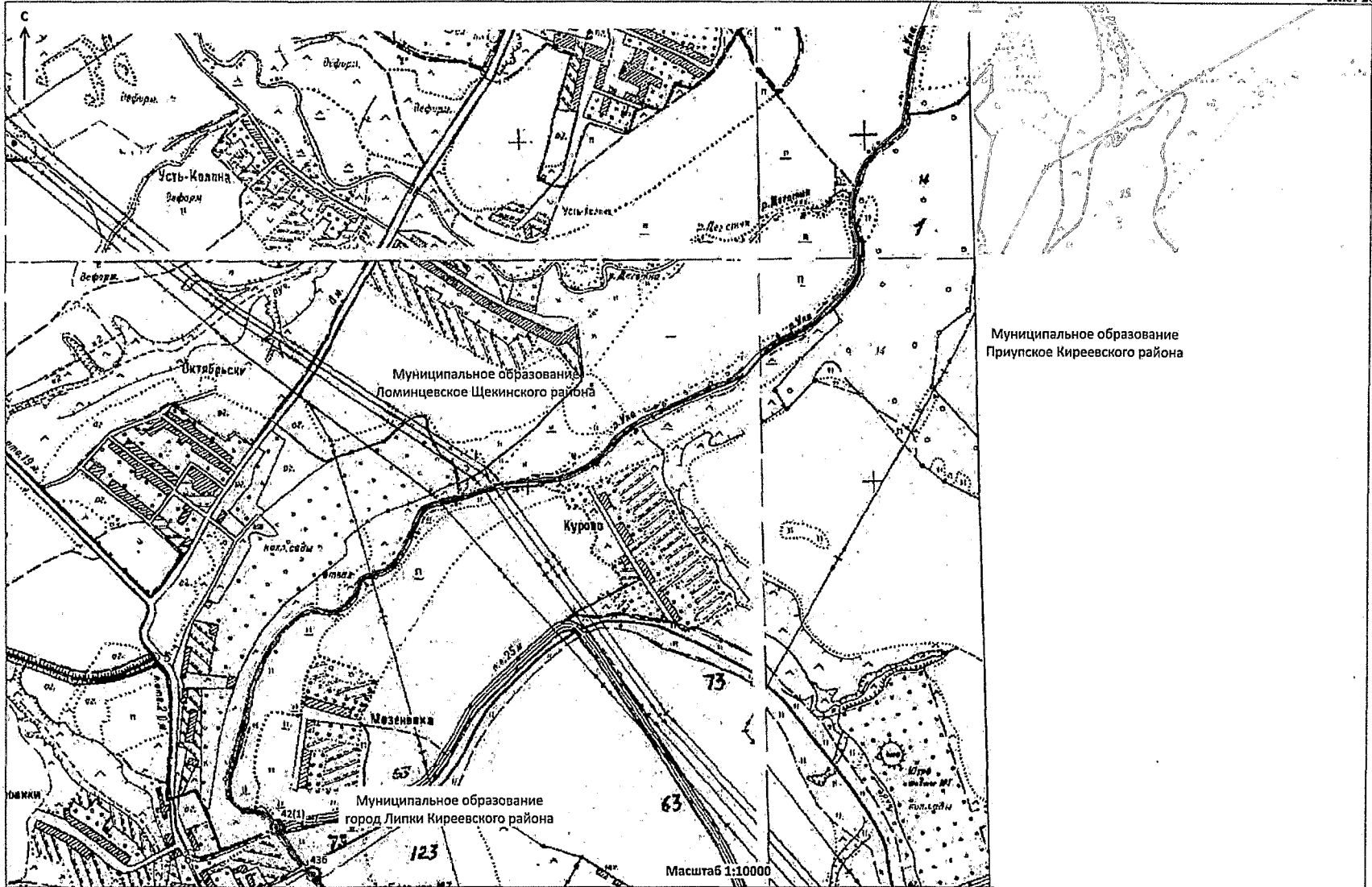


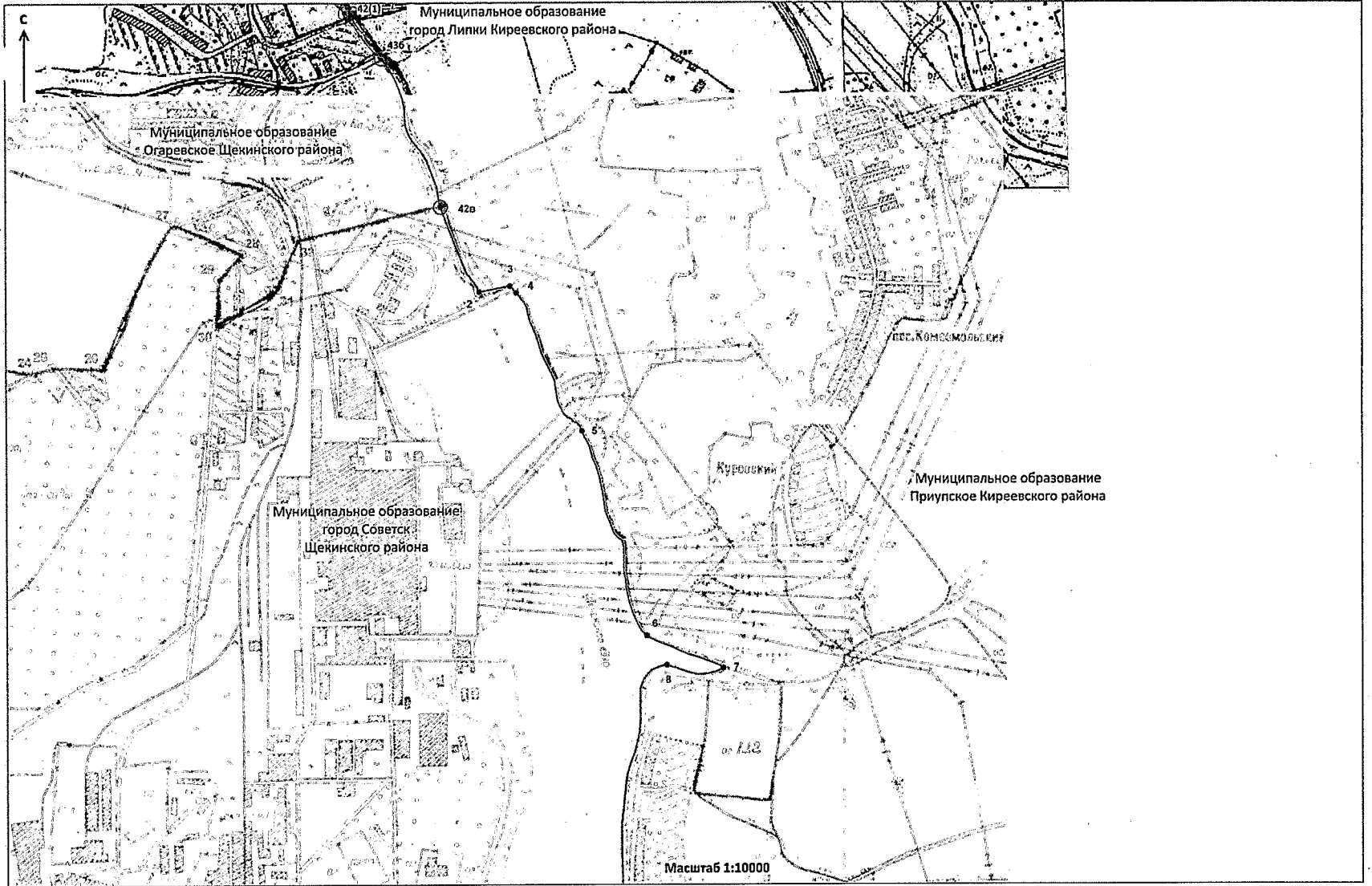


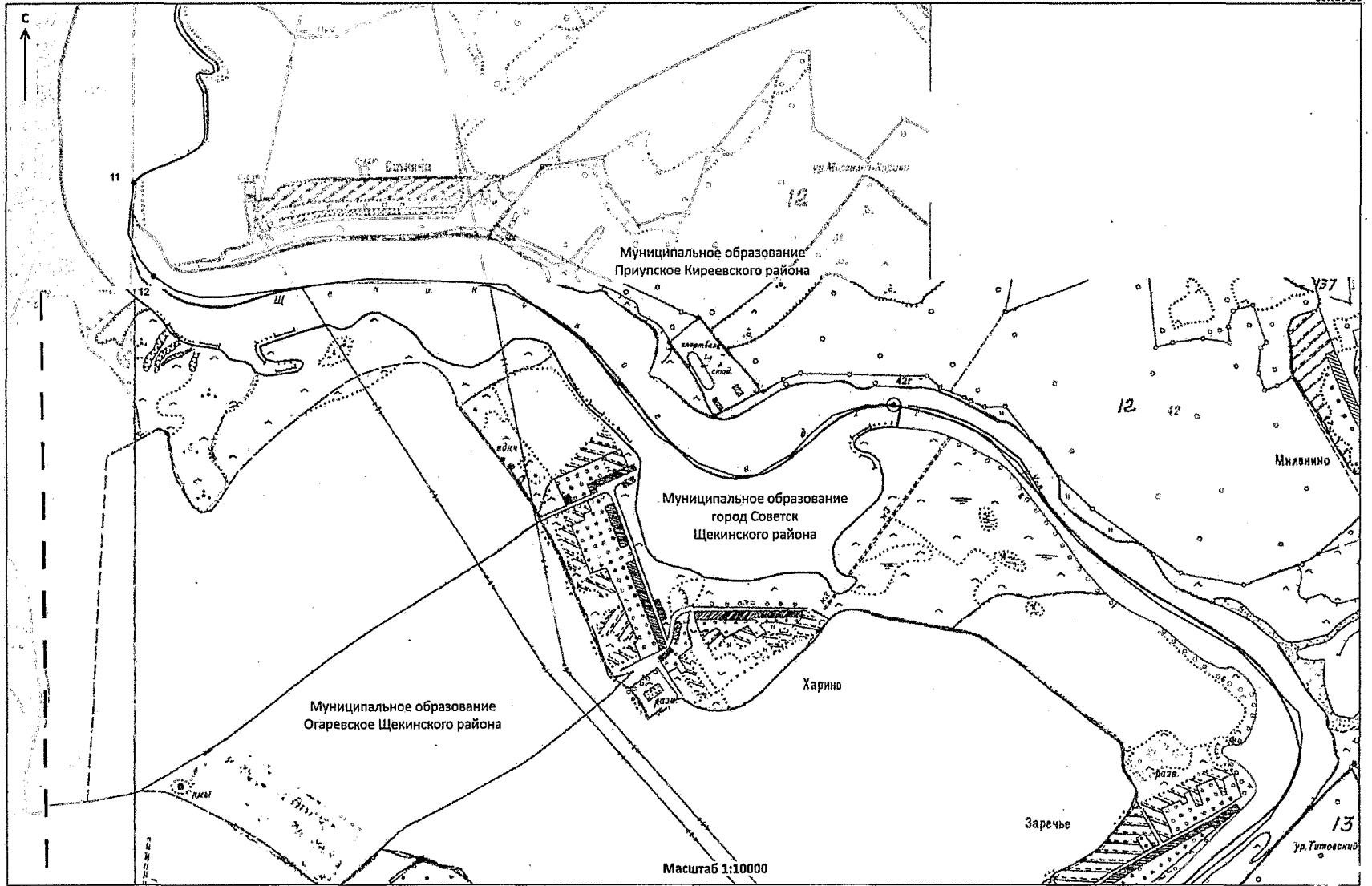


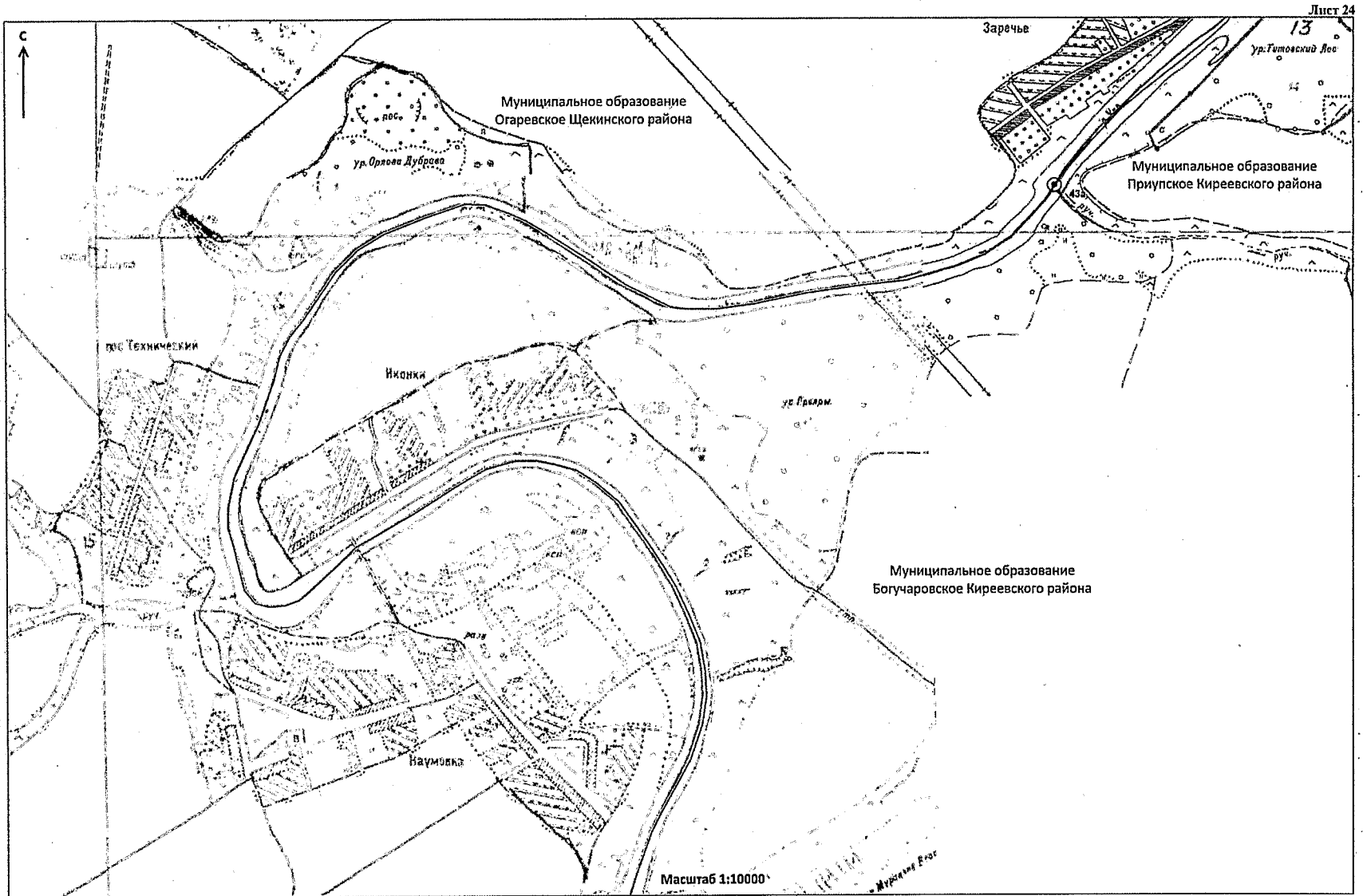
D:\П\Д\72020\ЗАКОНЫ\ЗАС_14\Границы_Щекинно_2.чг\Приложение 2 (карты).doc

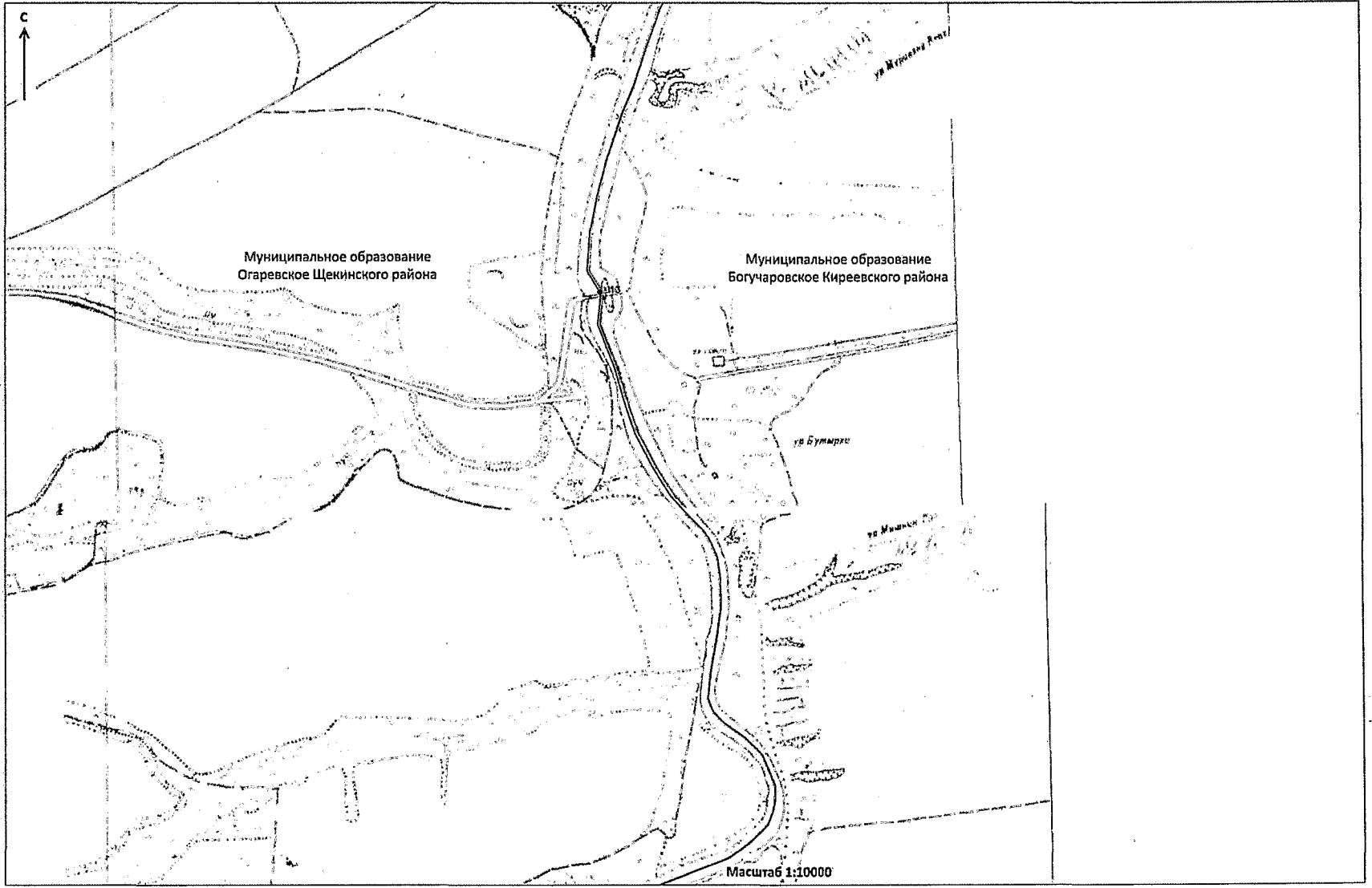


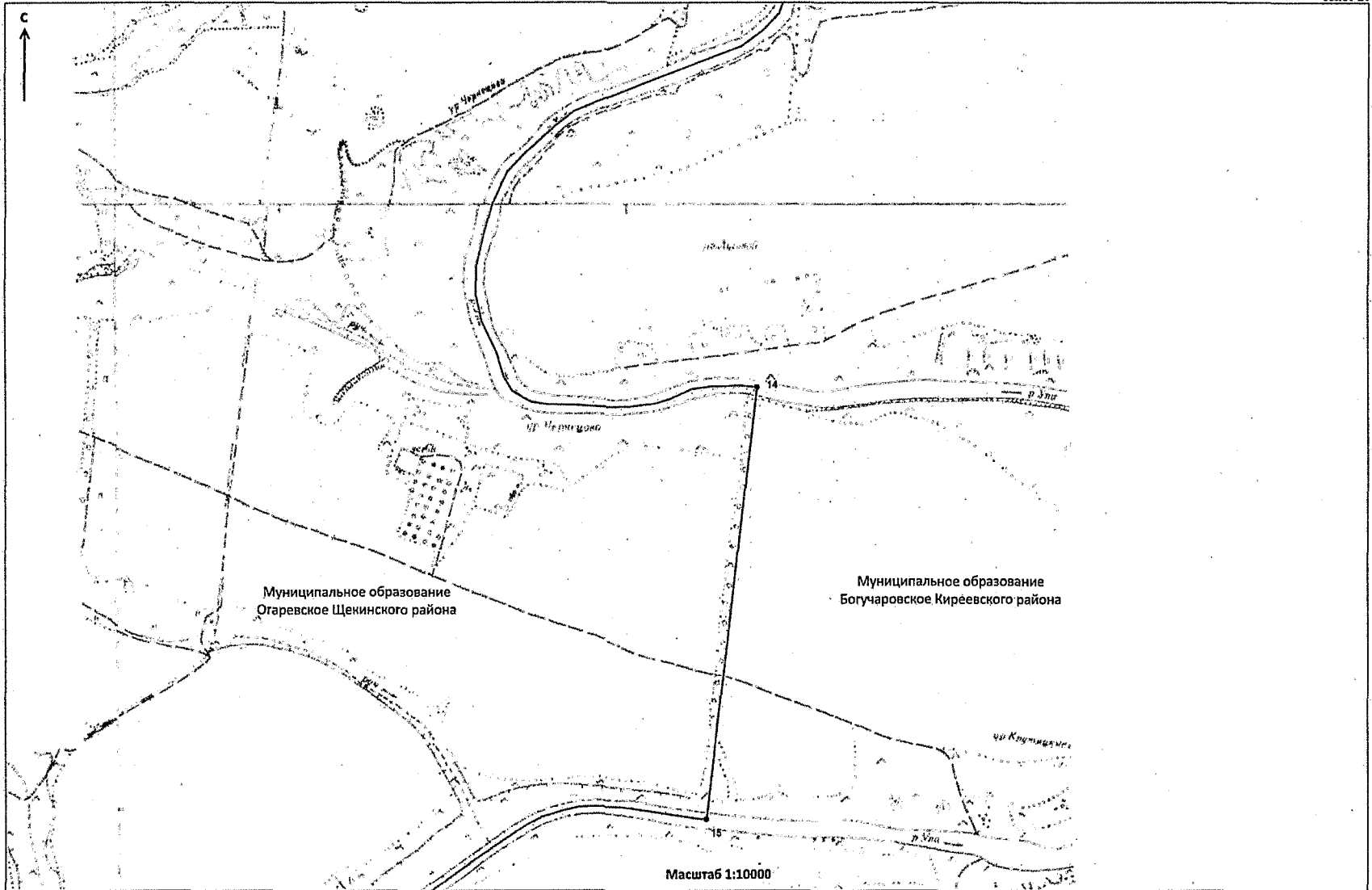


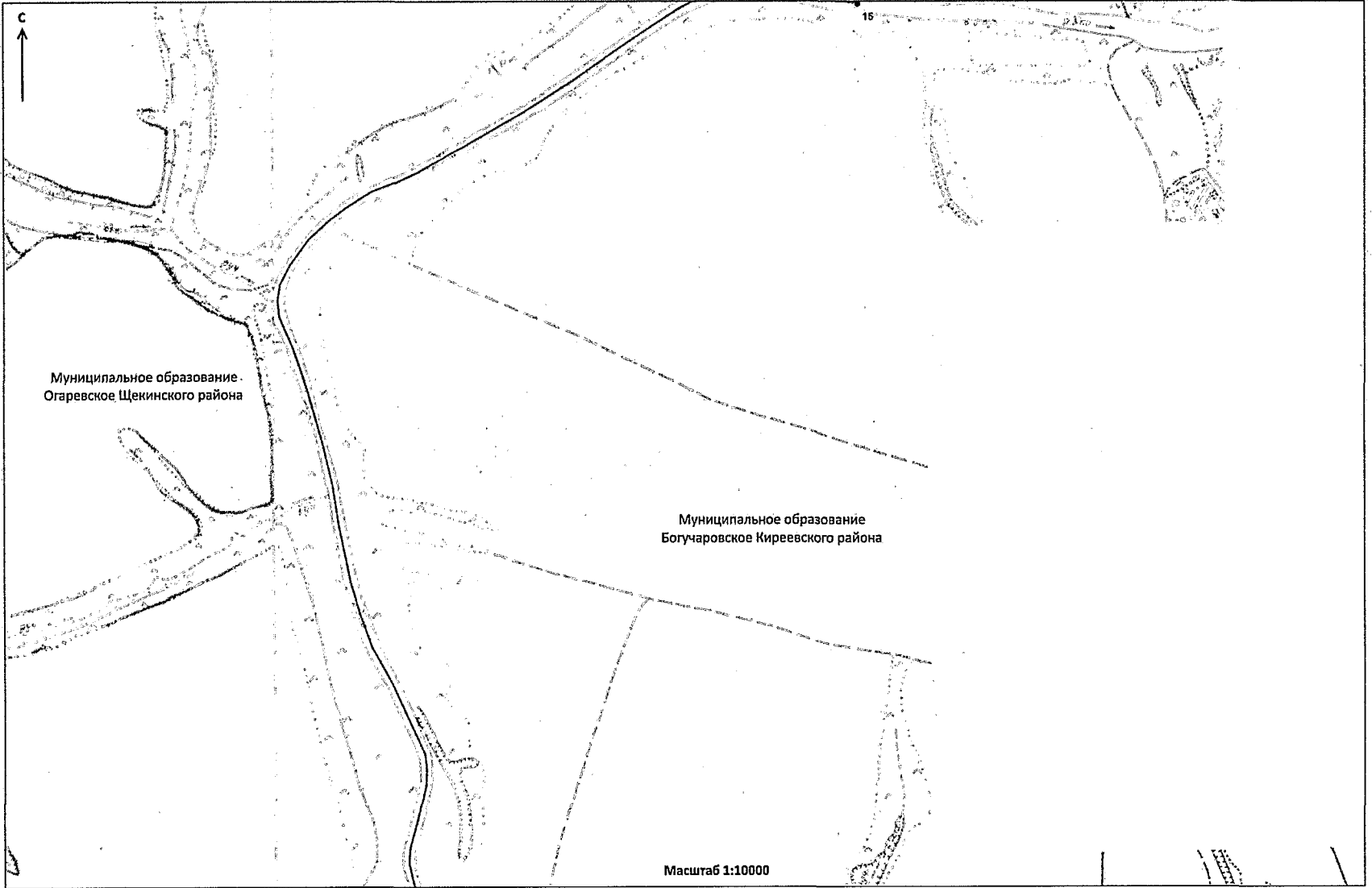


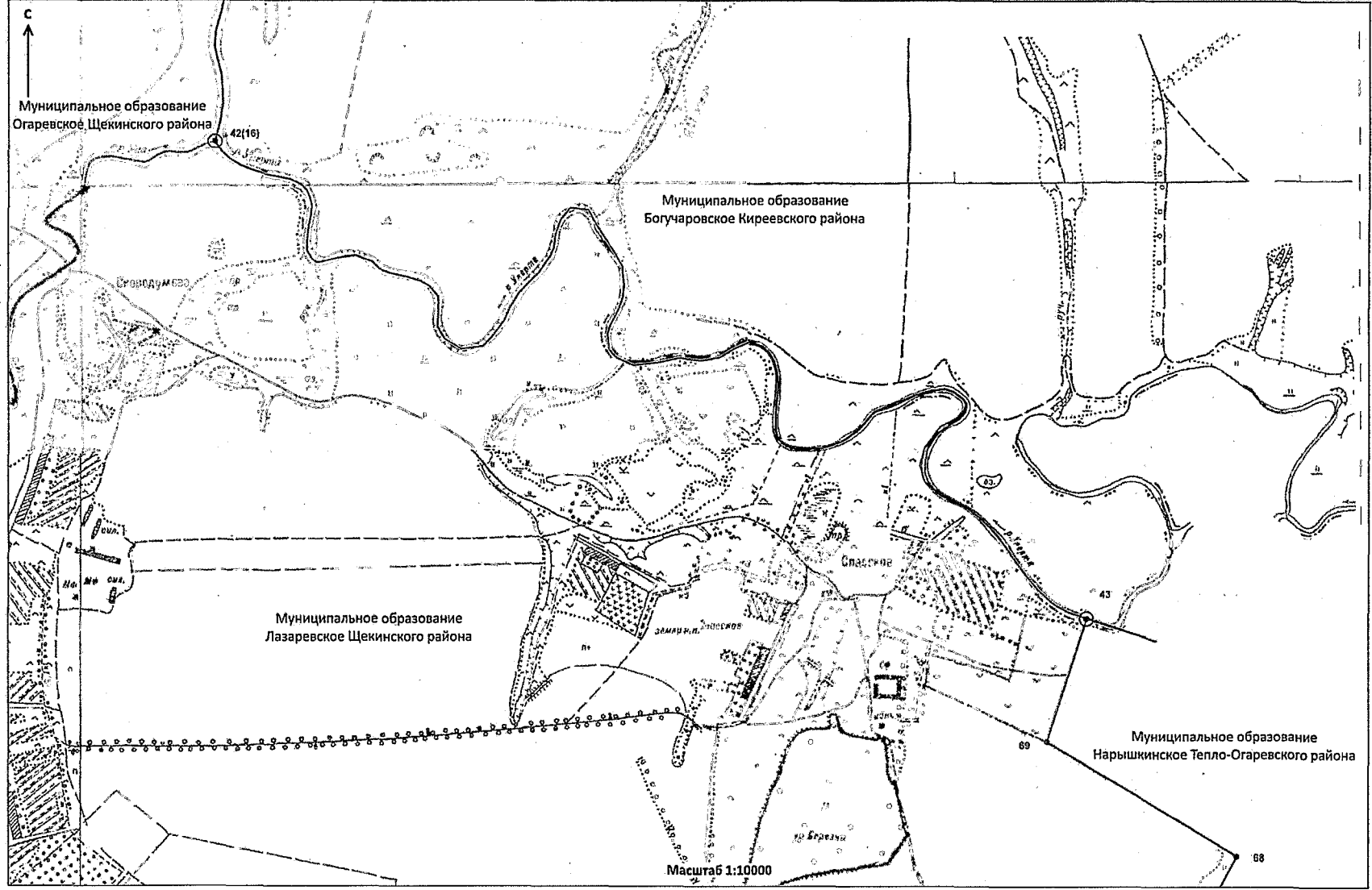




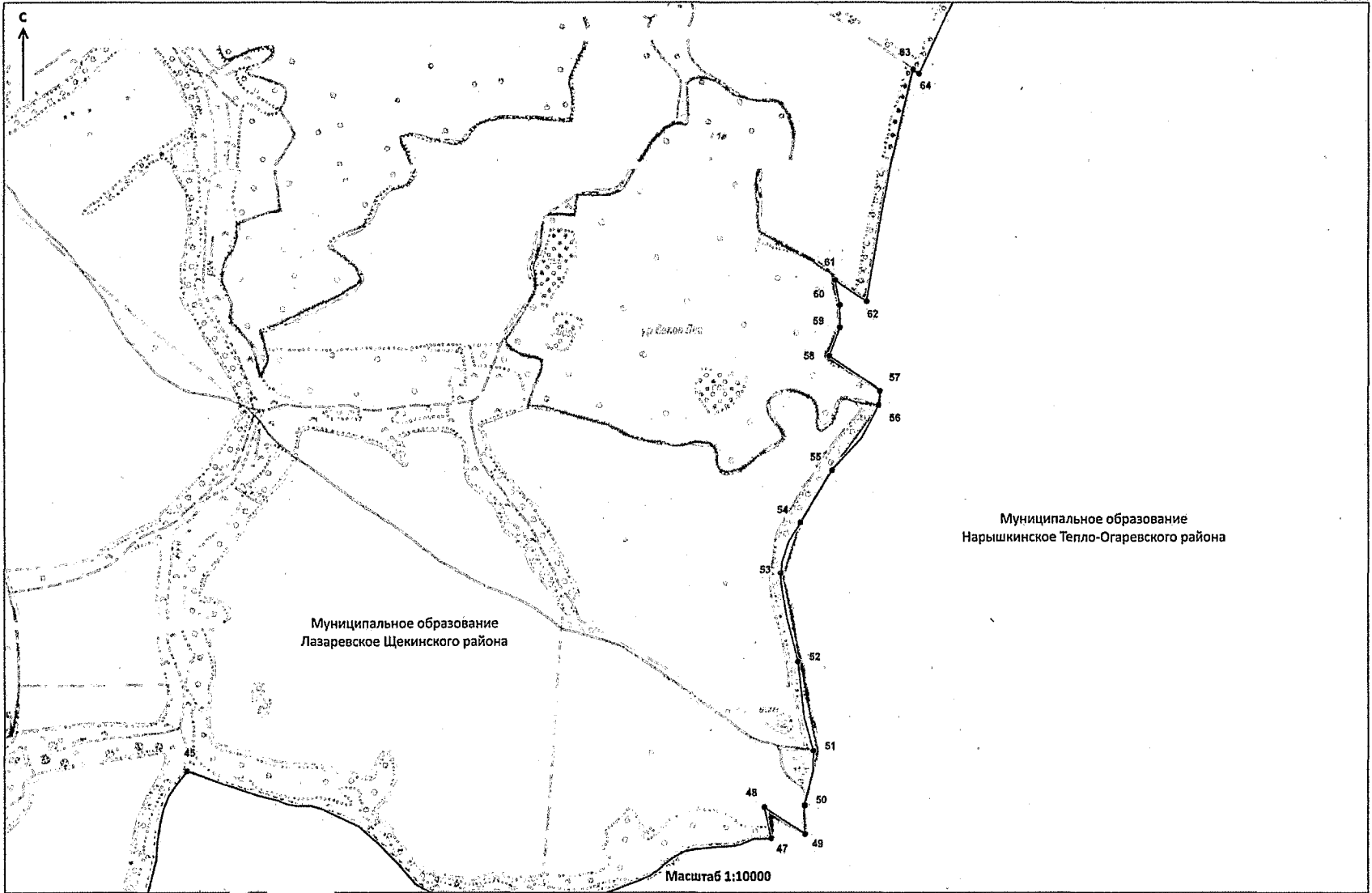


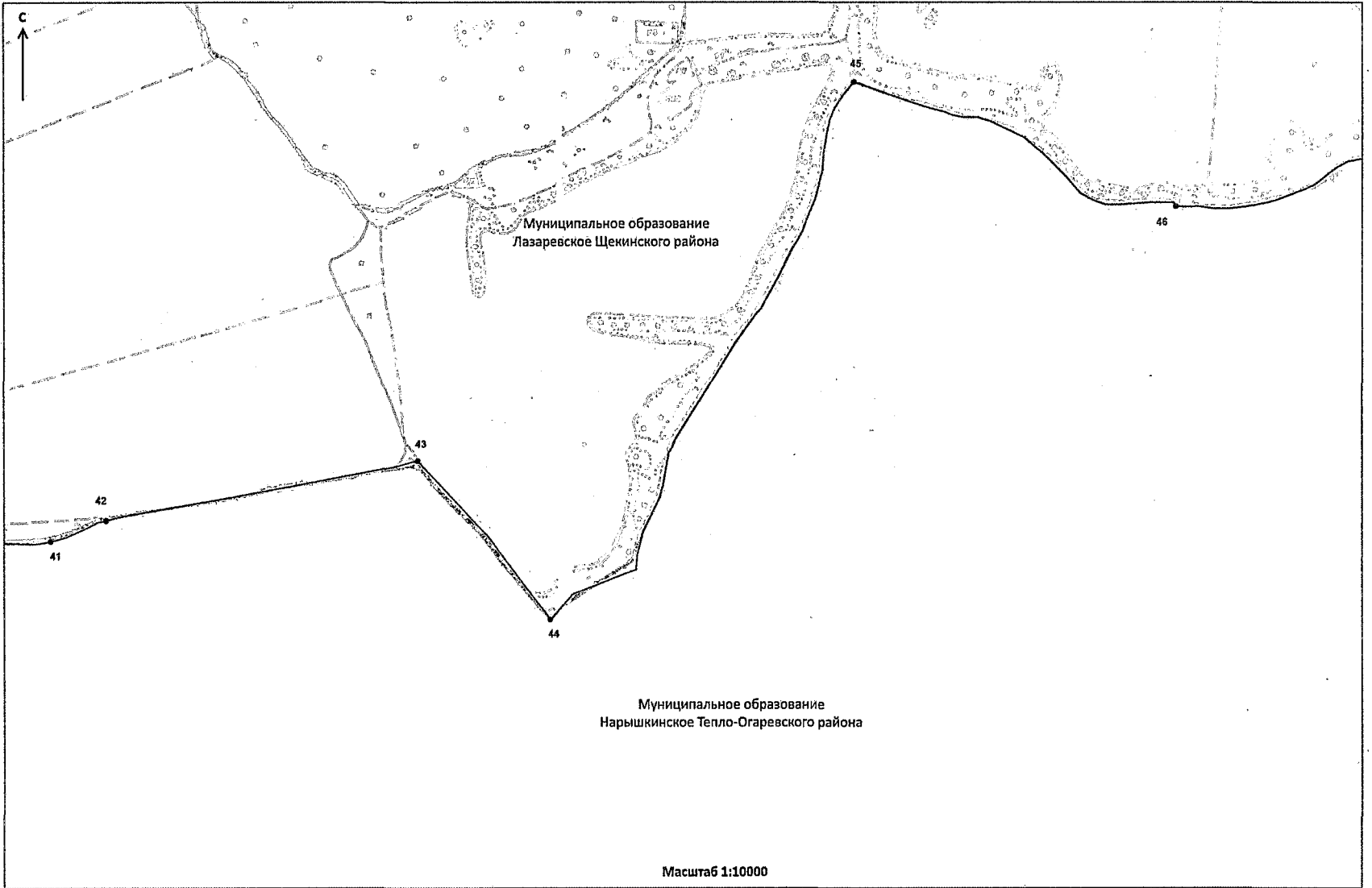




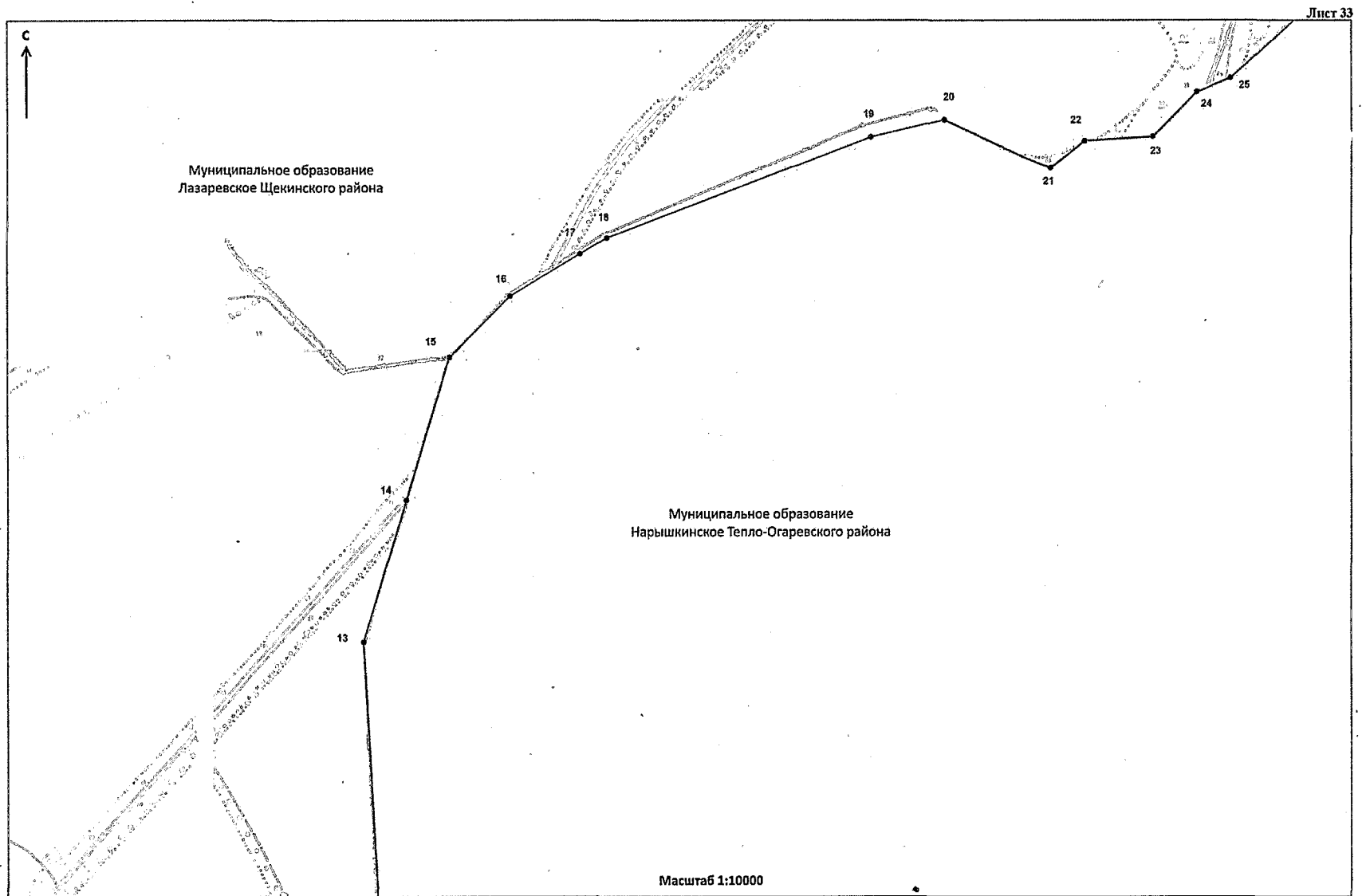


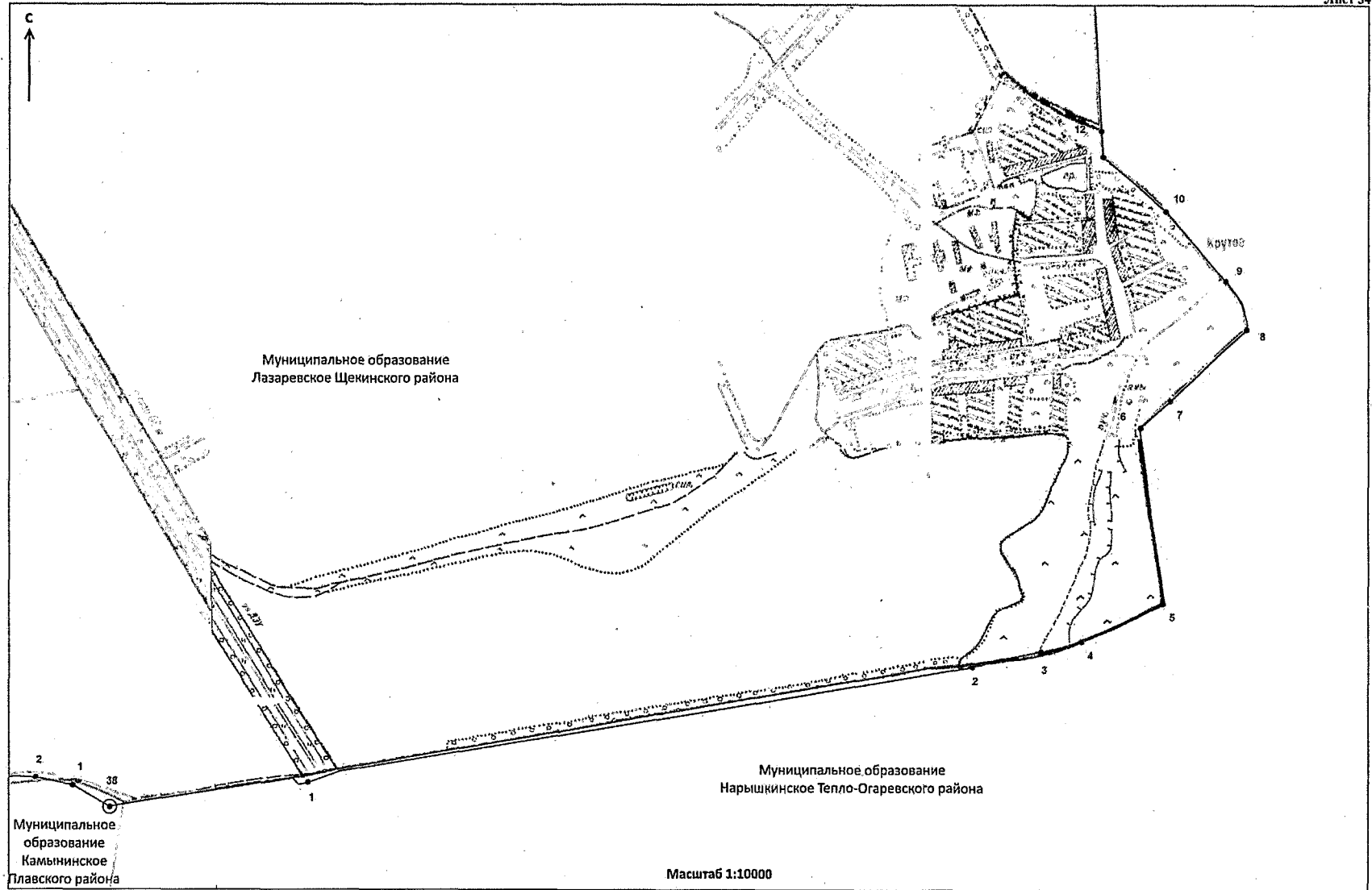
D:\Д\17\2020\ЗАКОНЫ\ЗАС_14\раницы_Щекино_2.ч\Приложение 2 (карты).doc

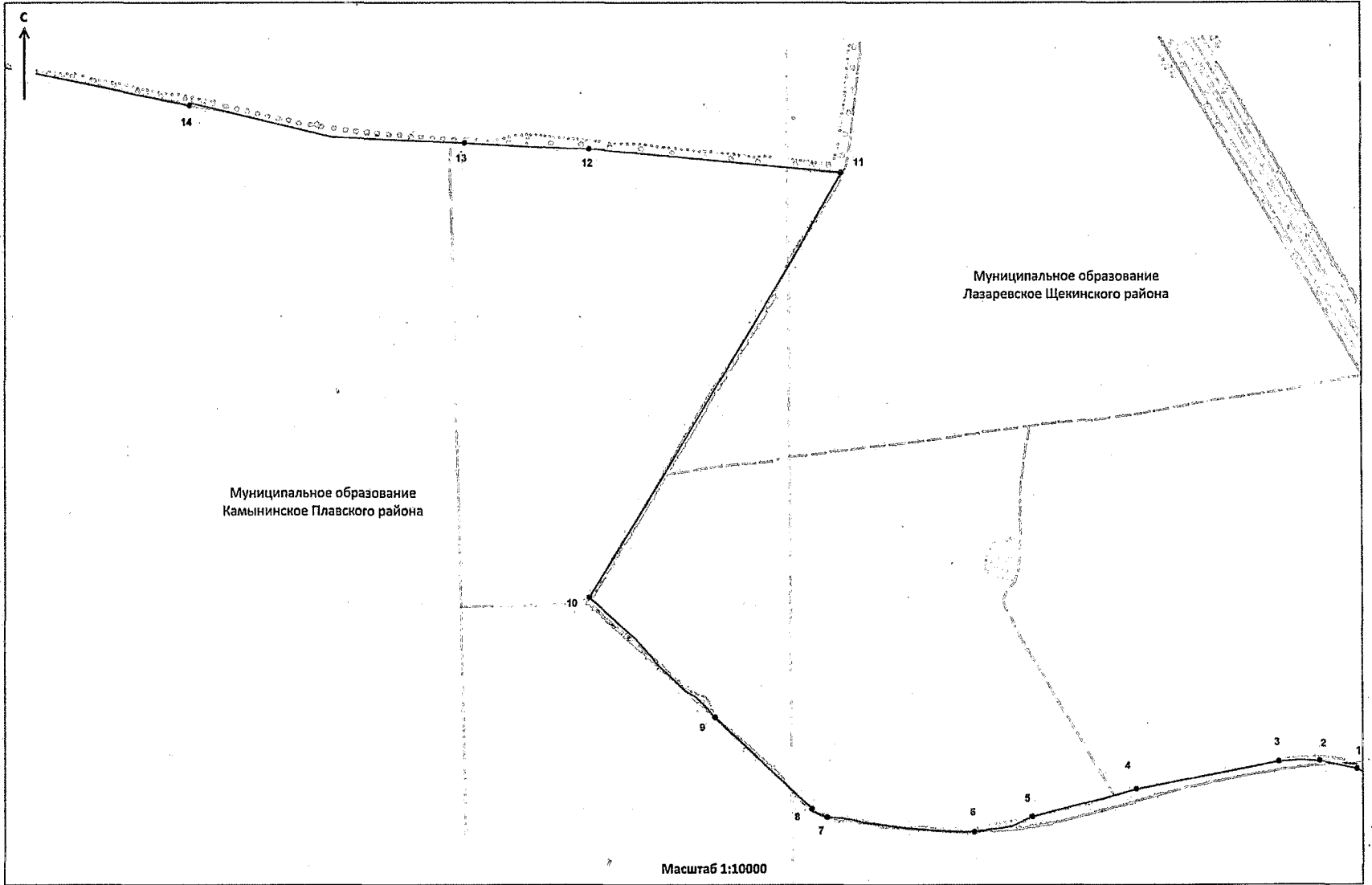


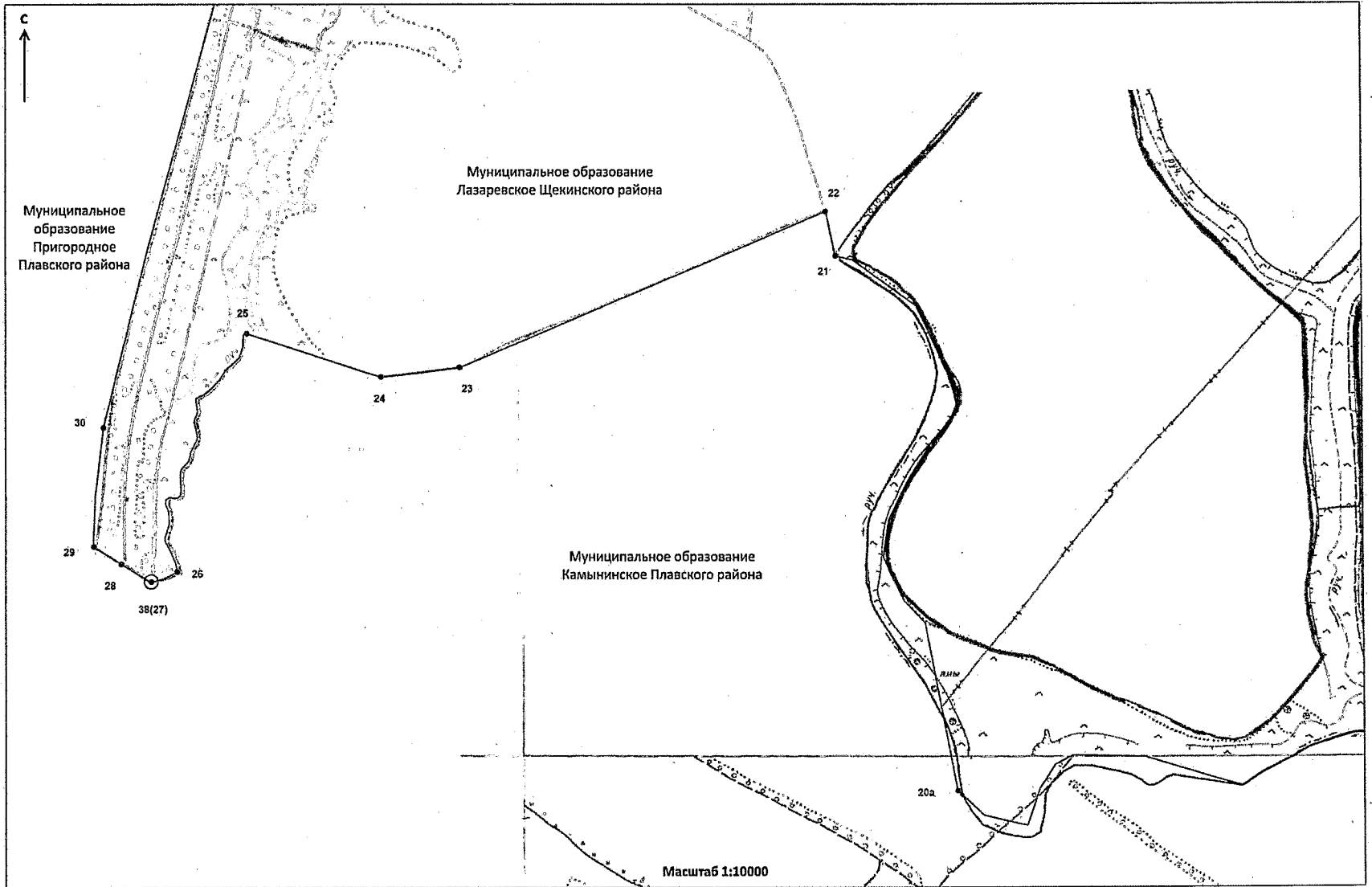


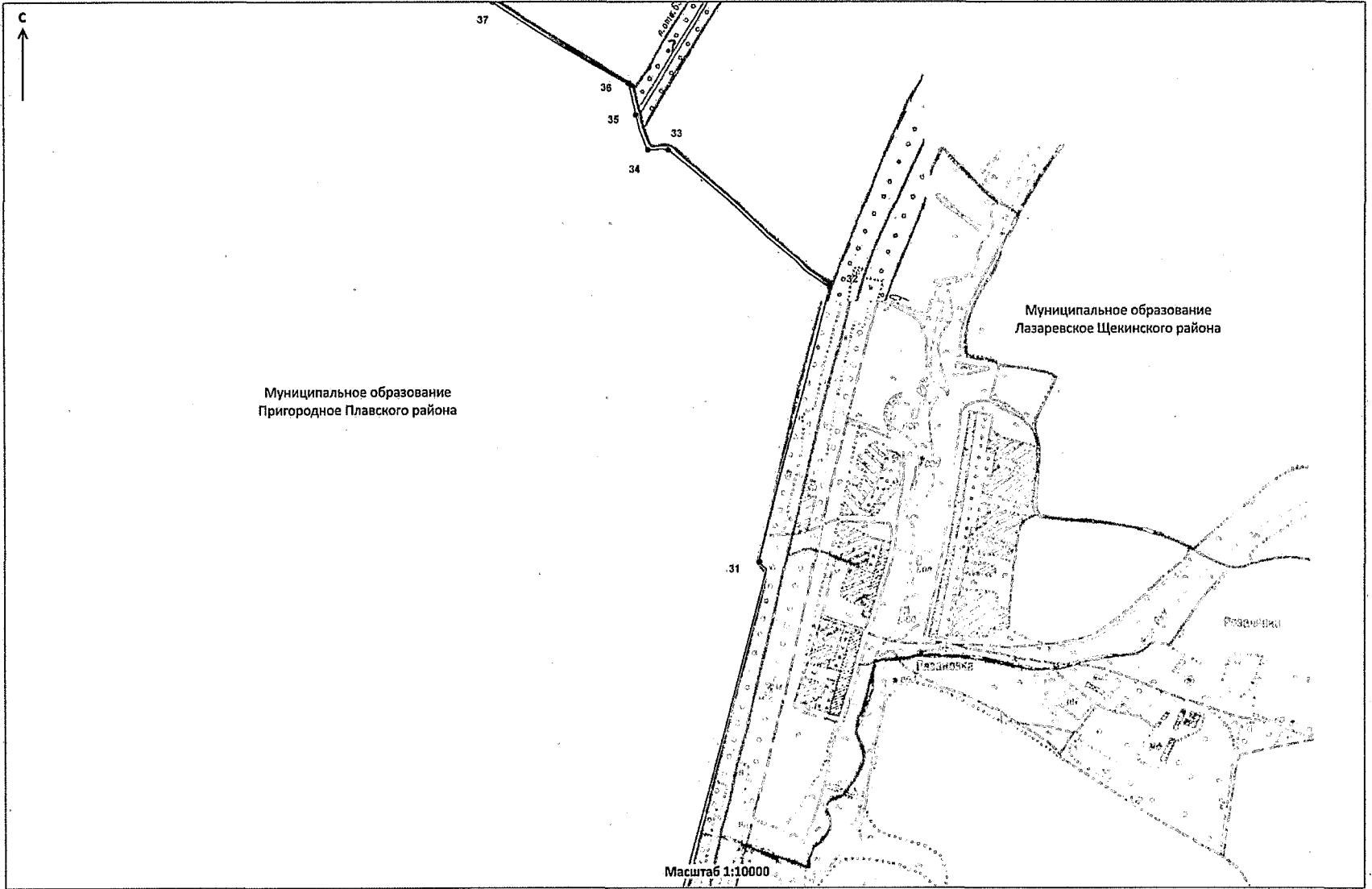


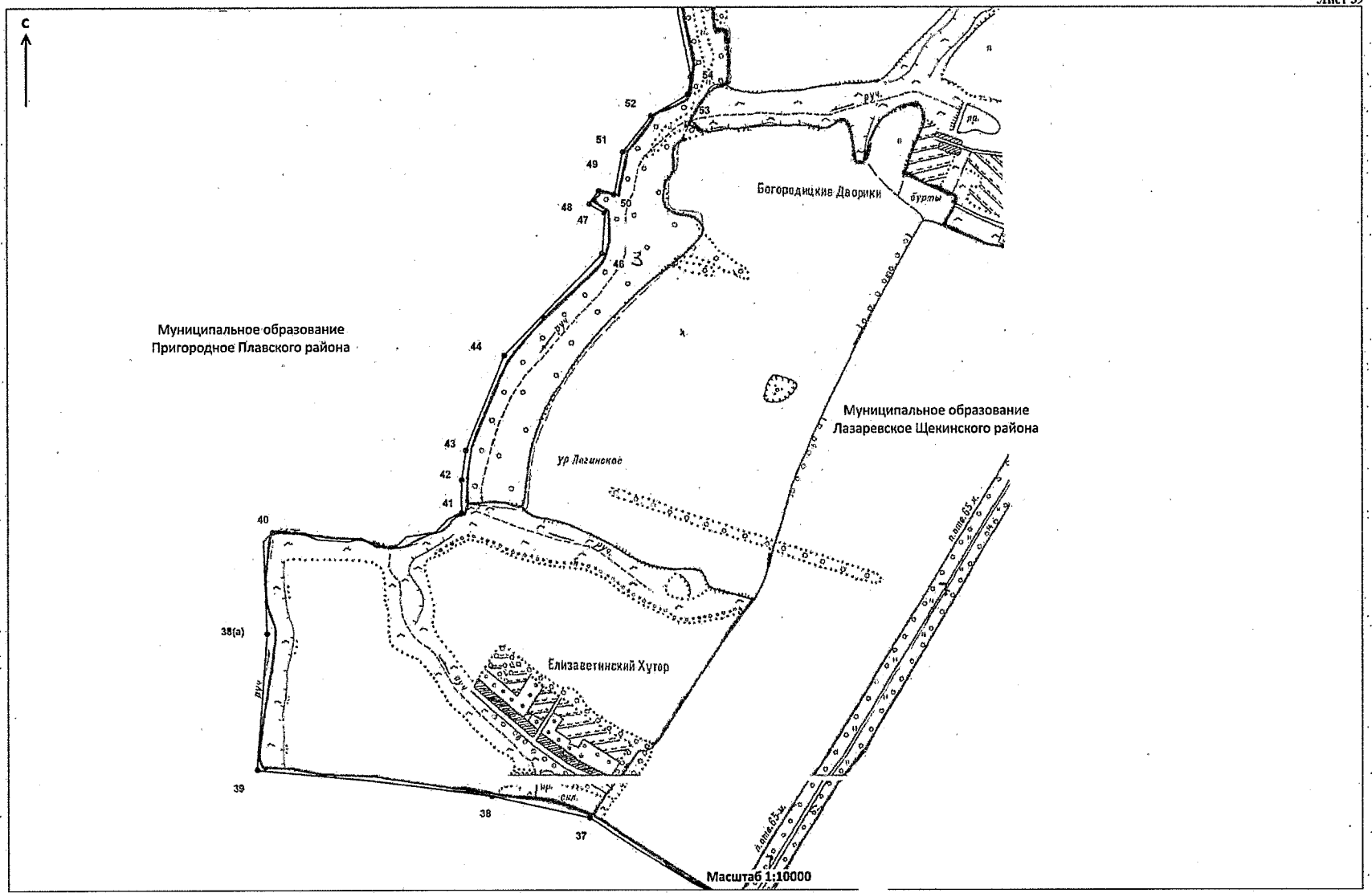


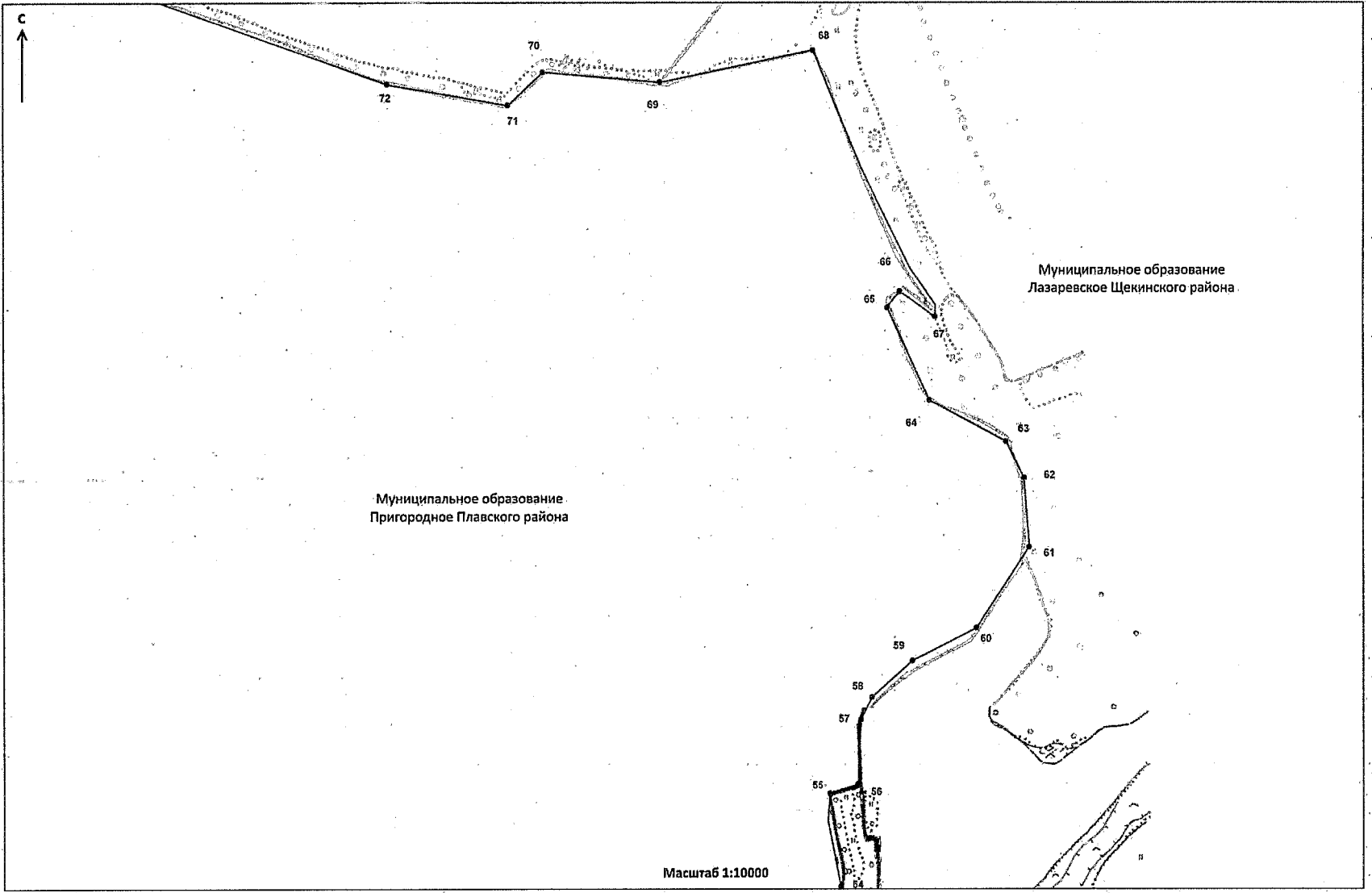


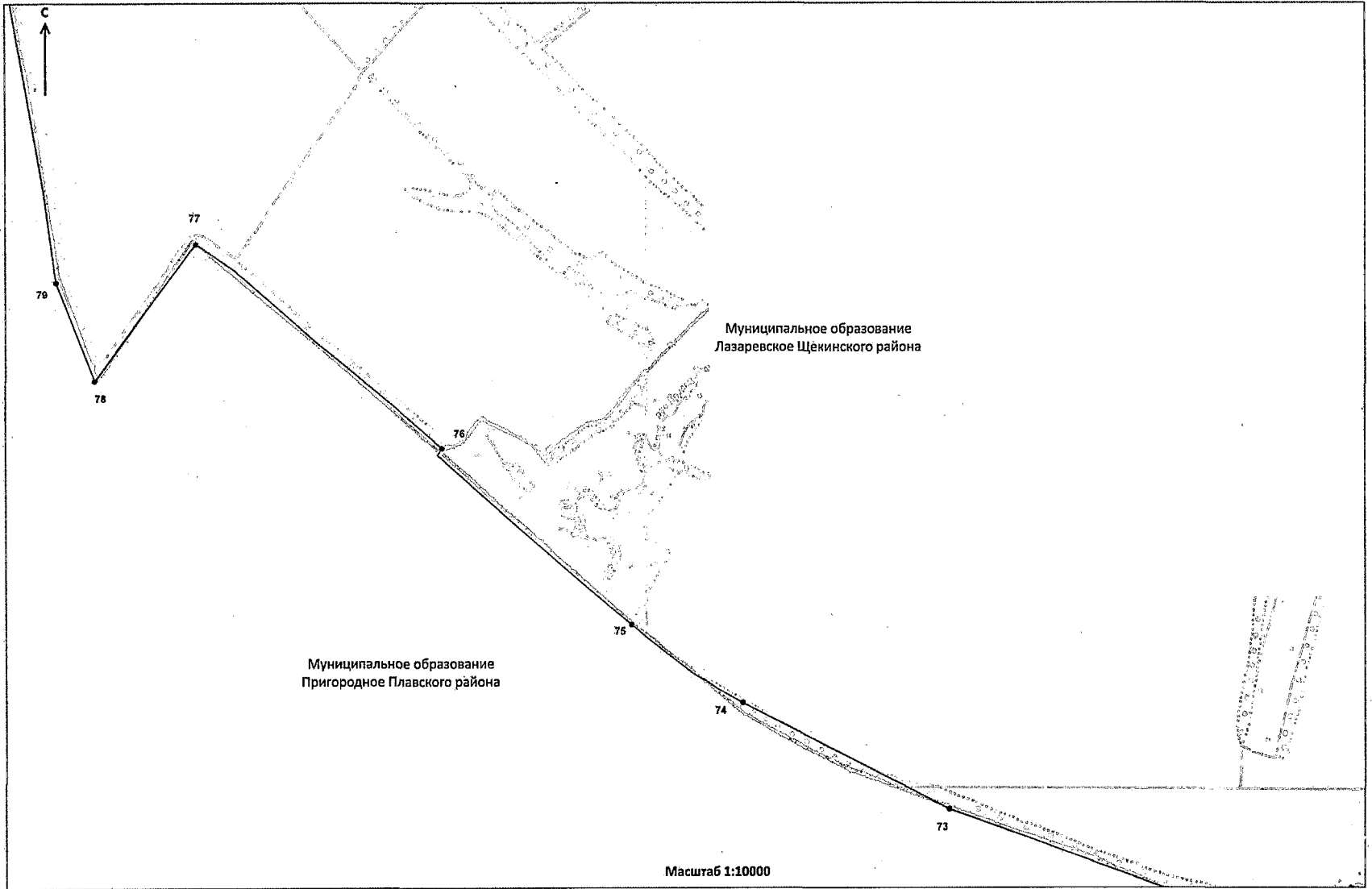


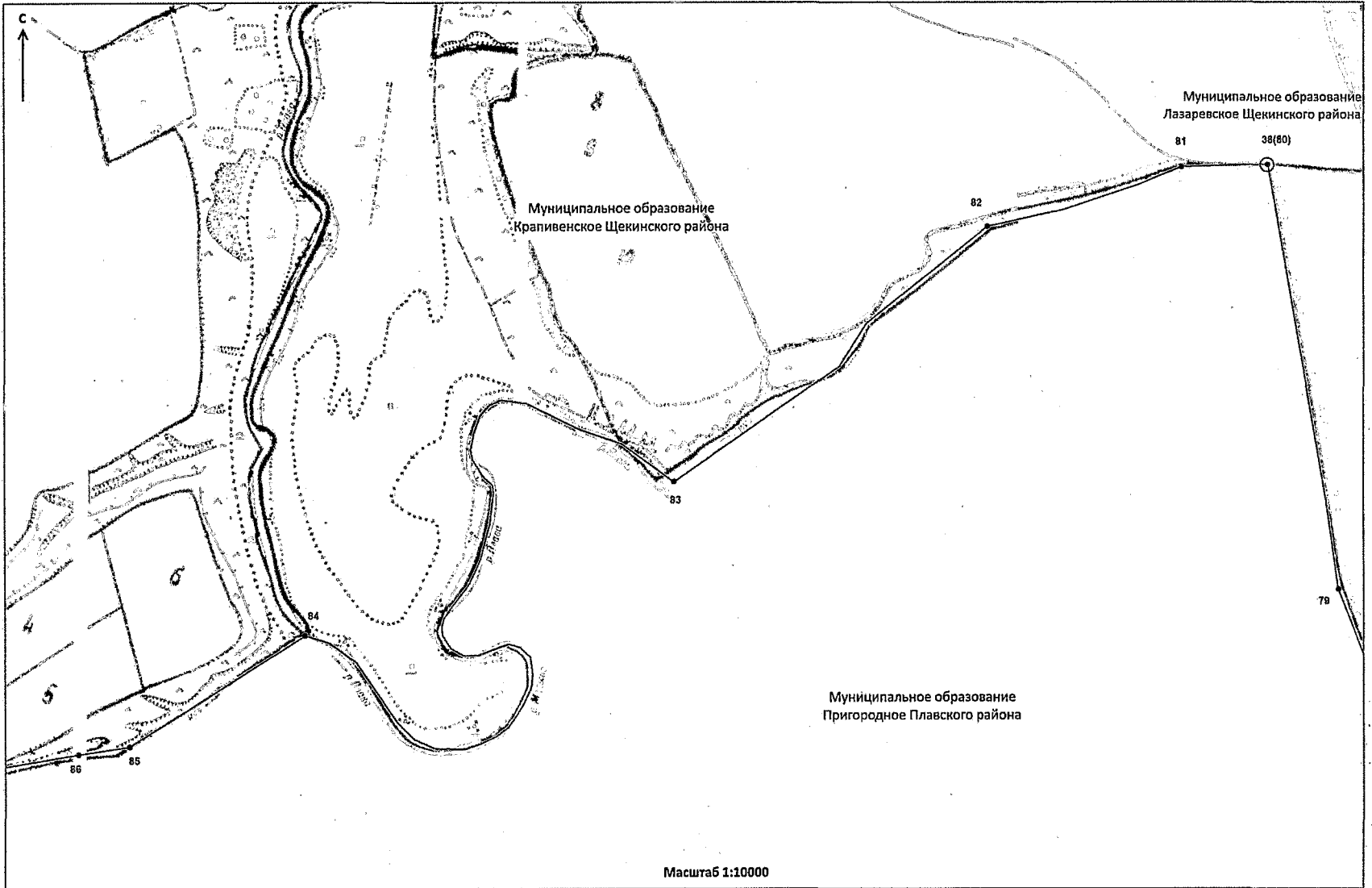


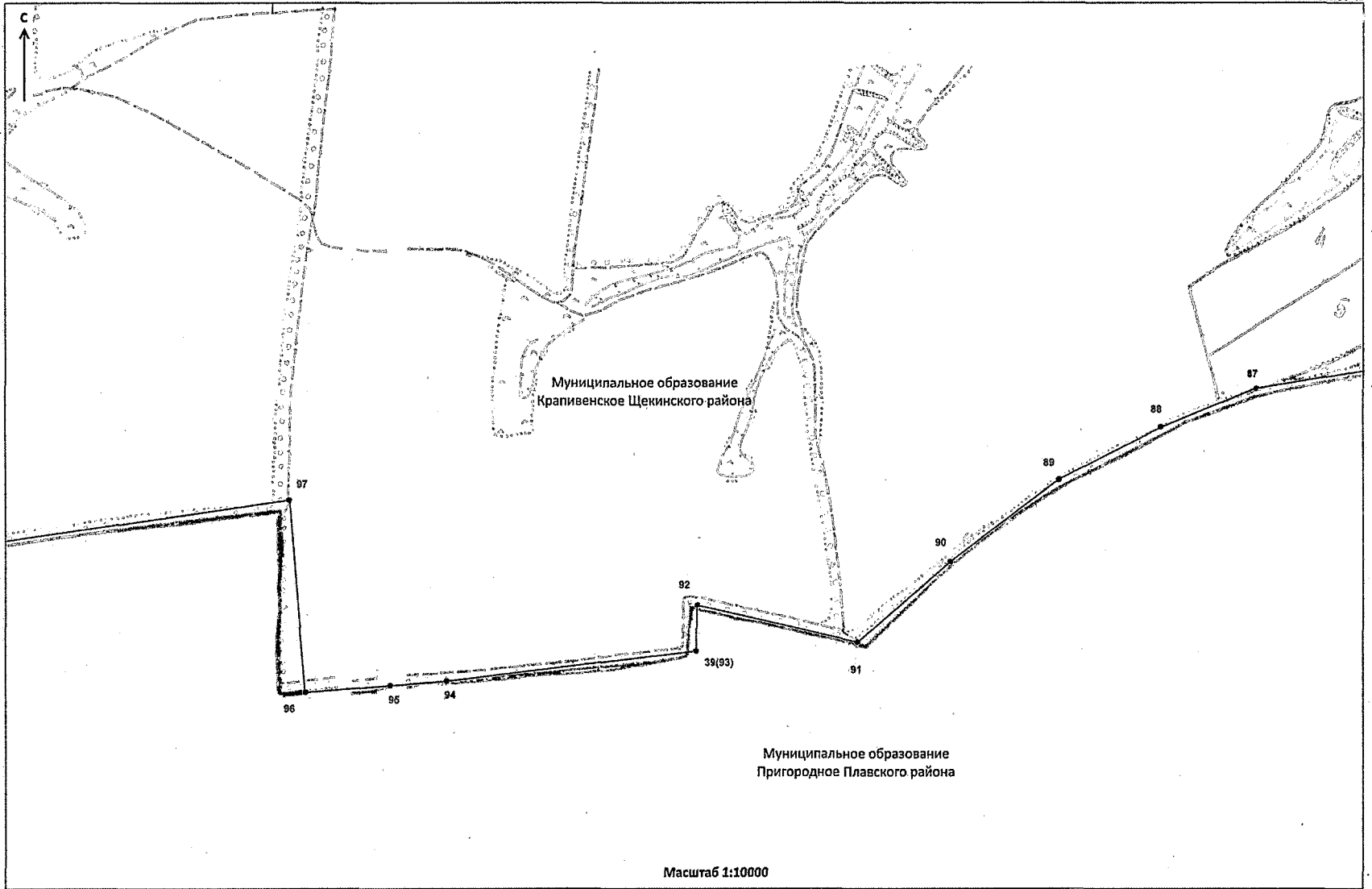


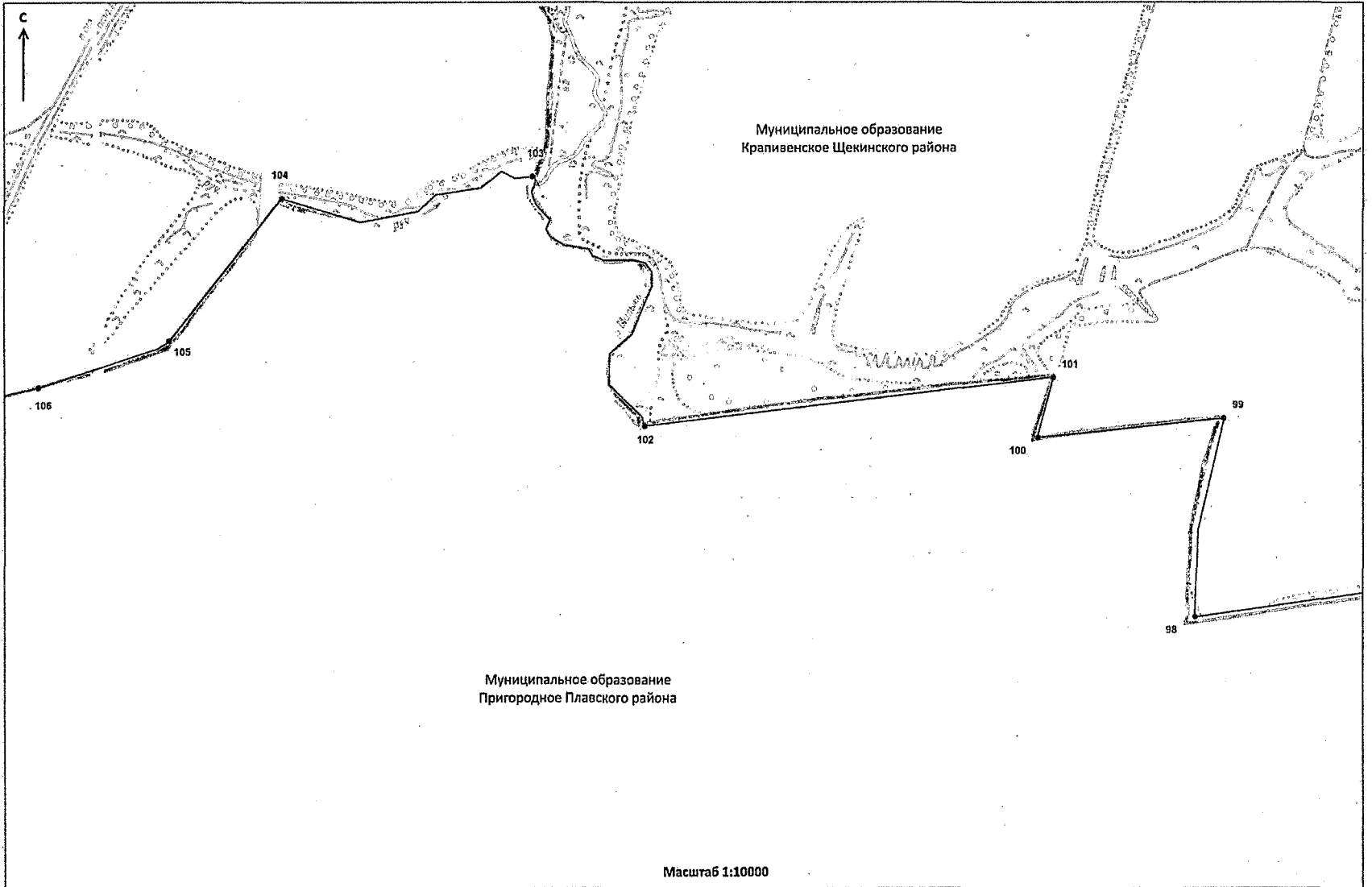


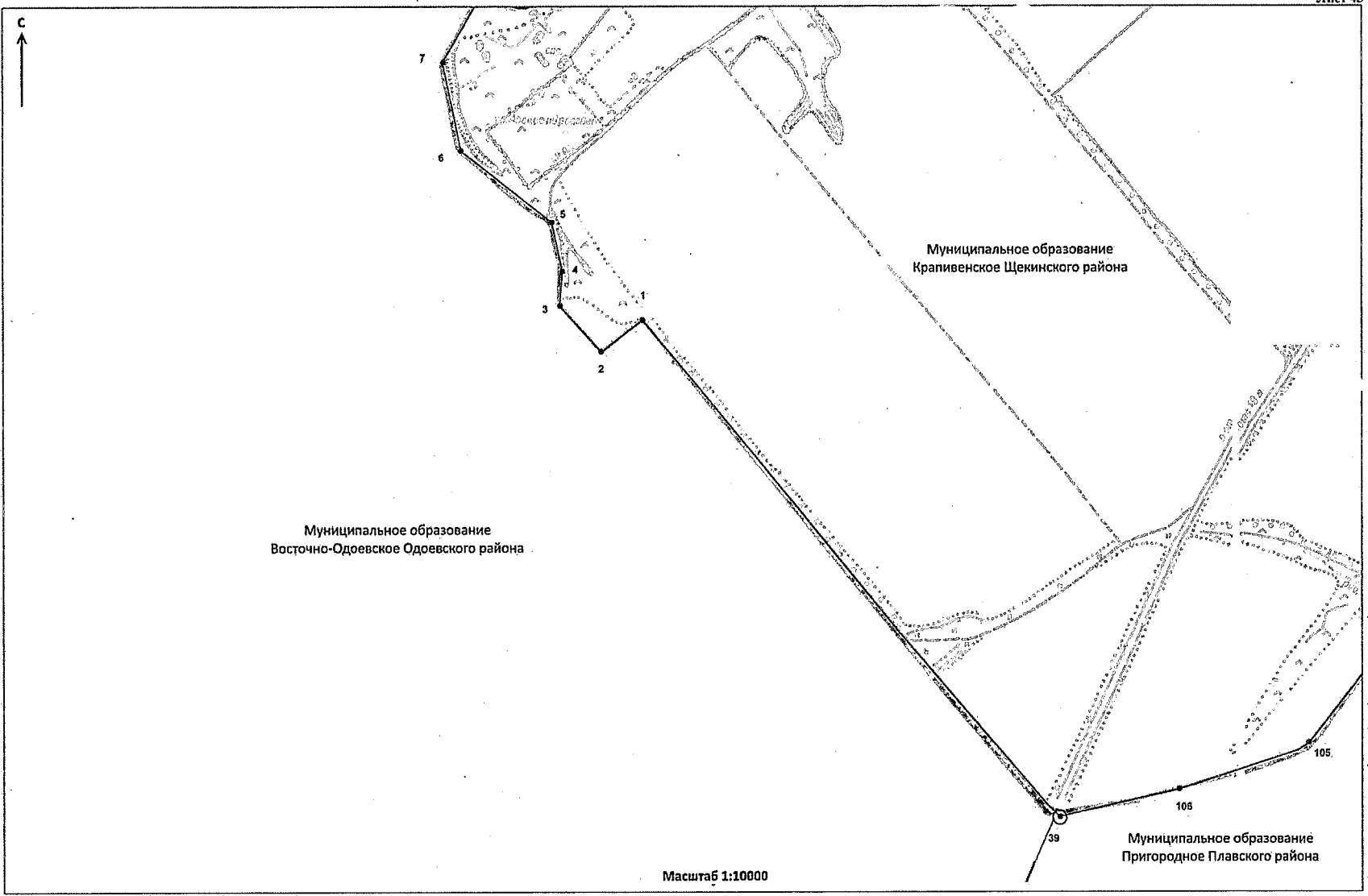




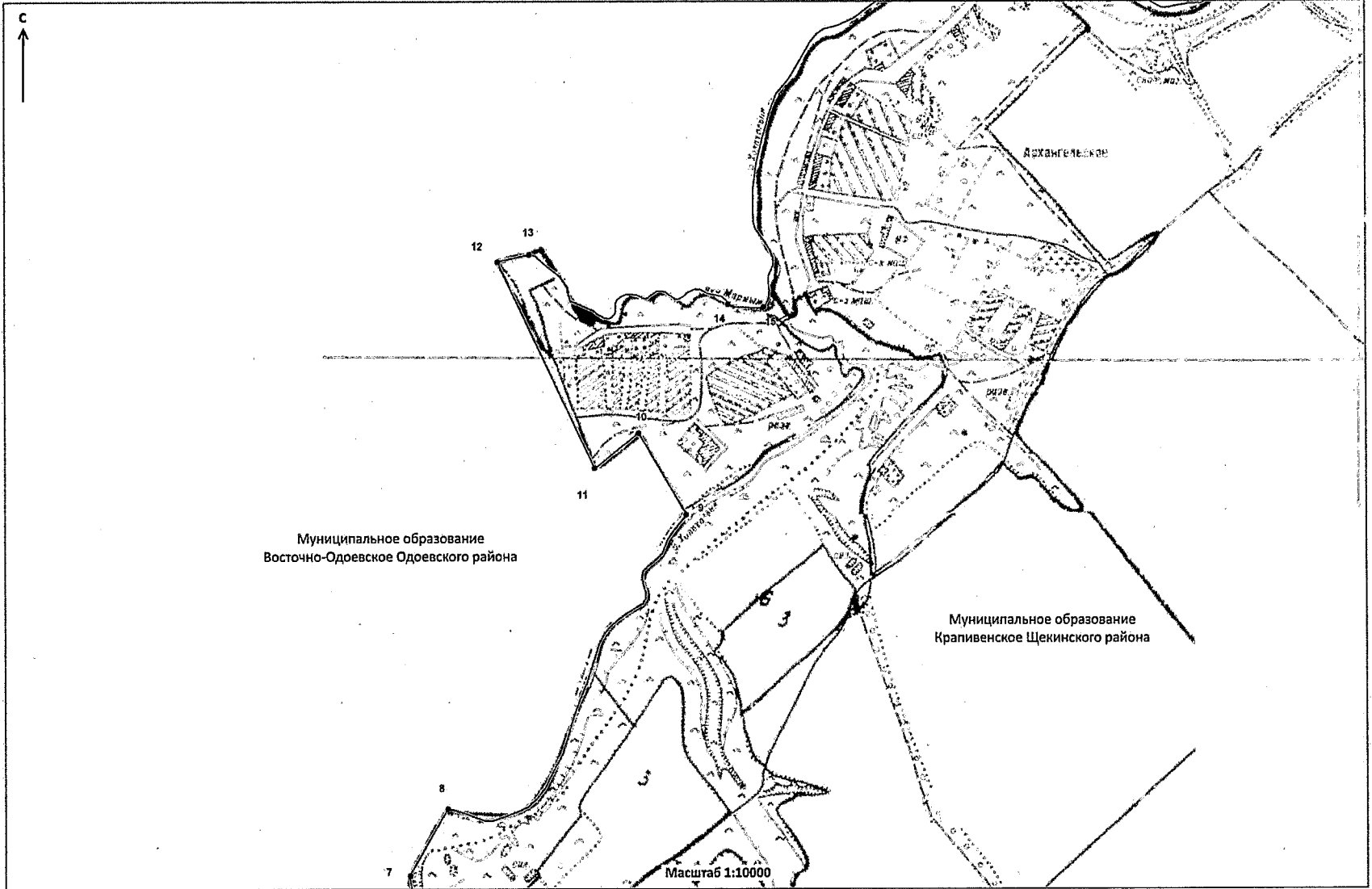


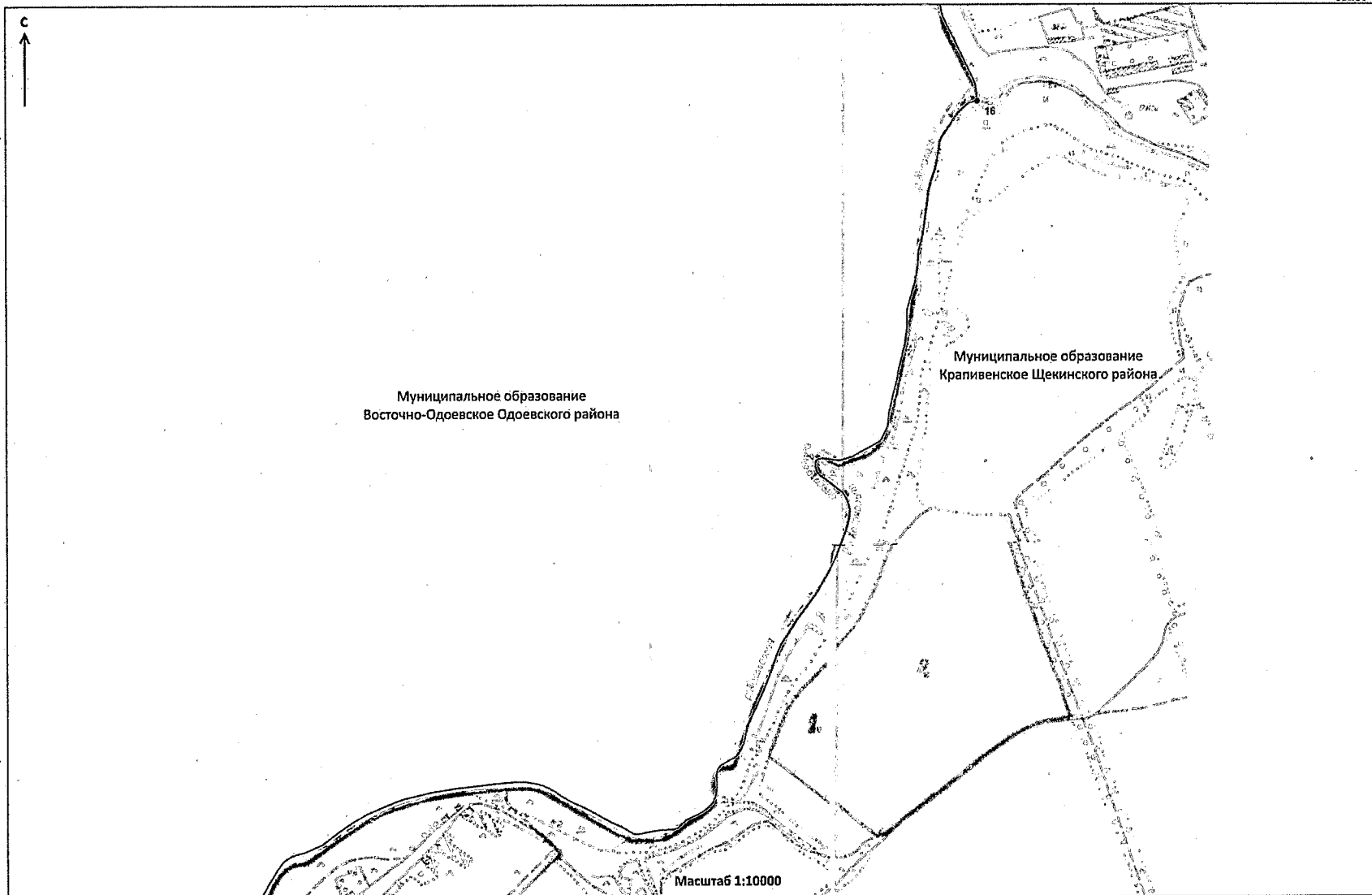


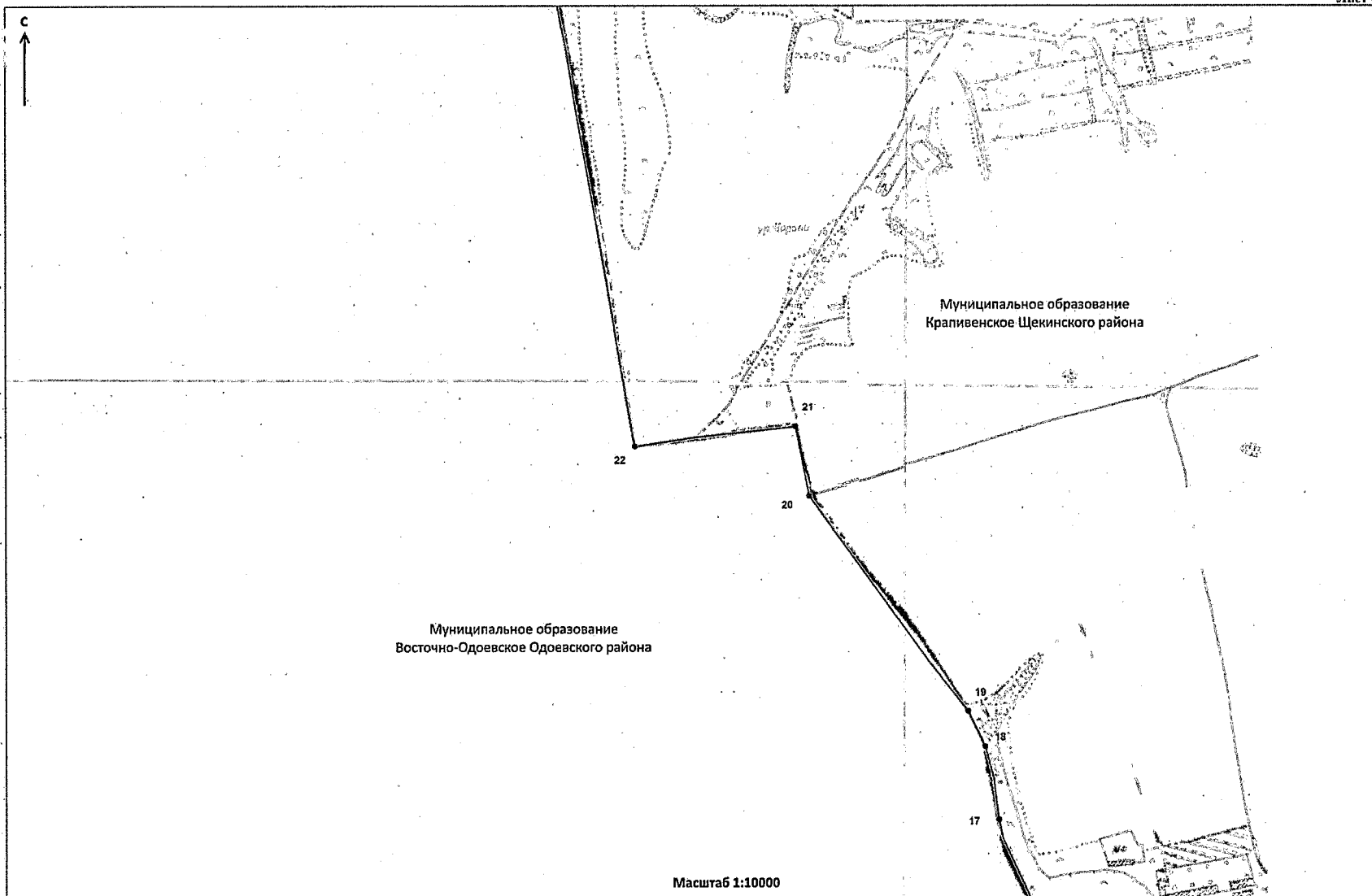


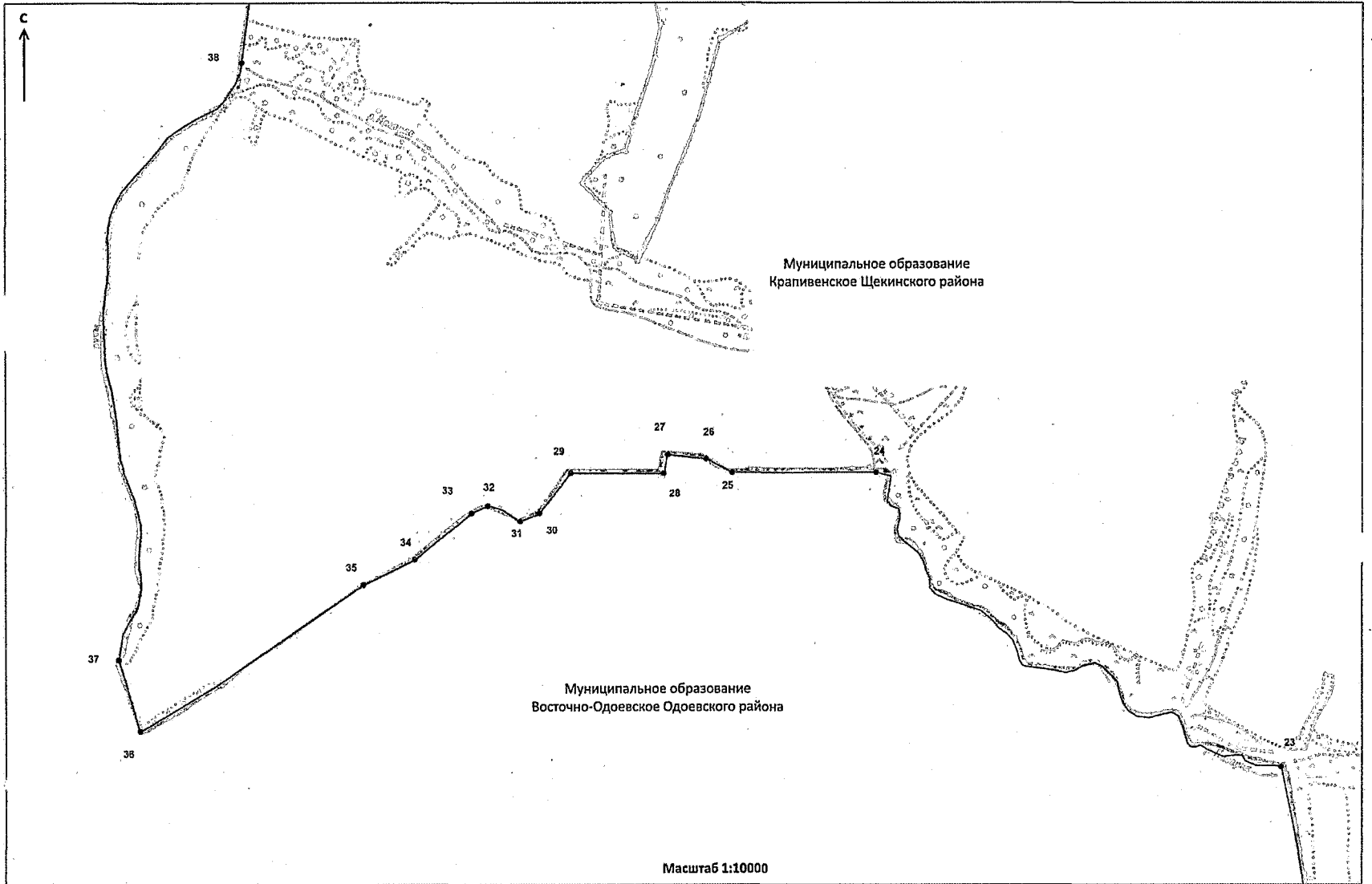


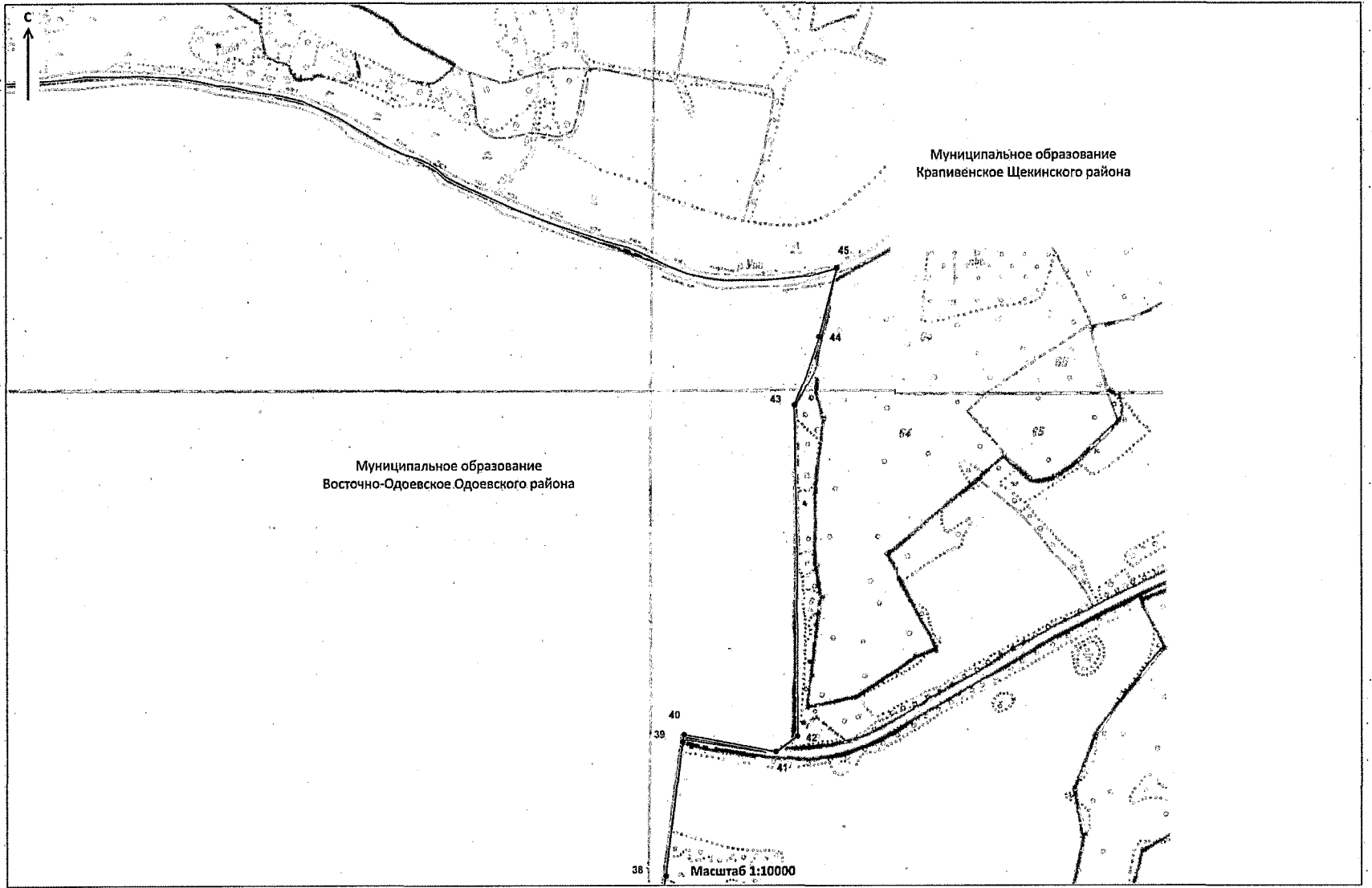
Д:\Г\Г\2020\ЗАКОНЫ\ЗАС_14\Границы_Щекино_2.ч\Приложение 2 (карты).doc

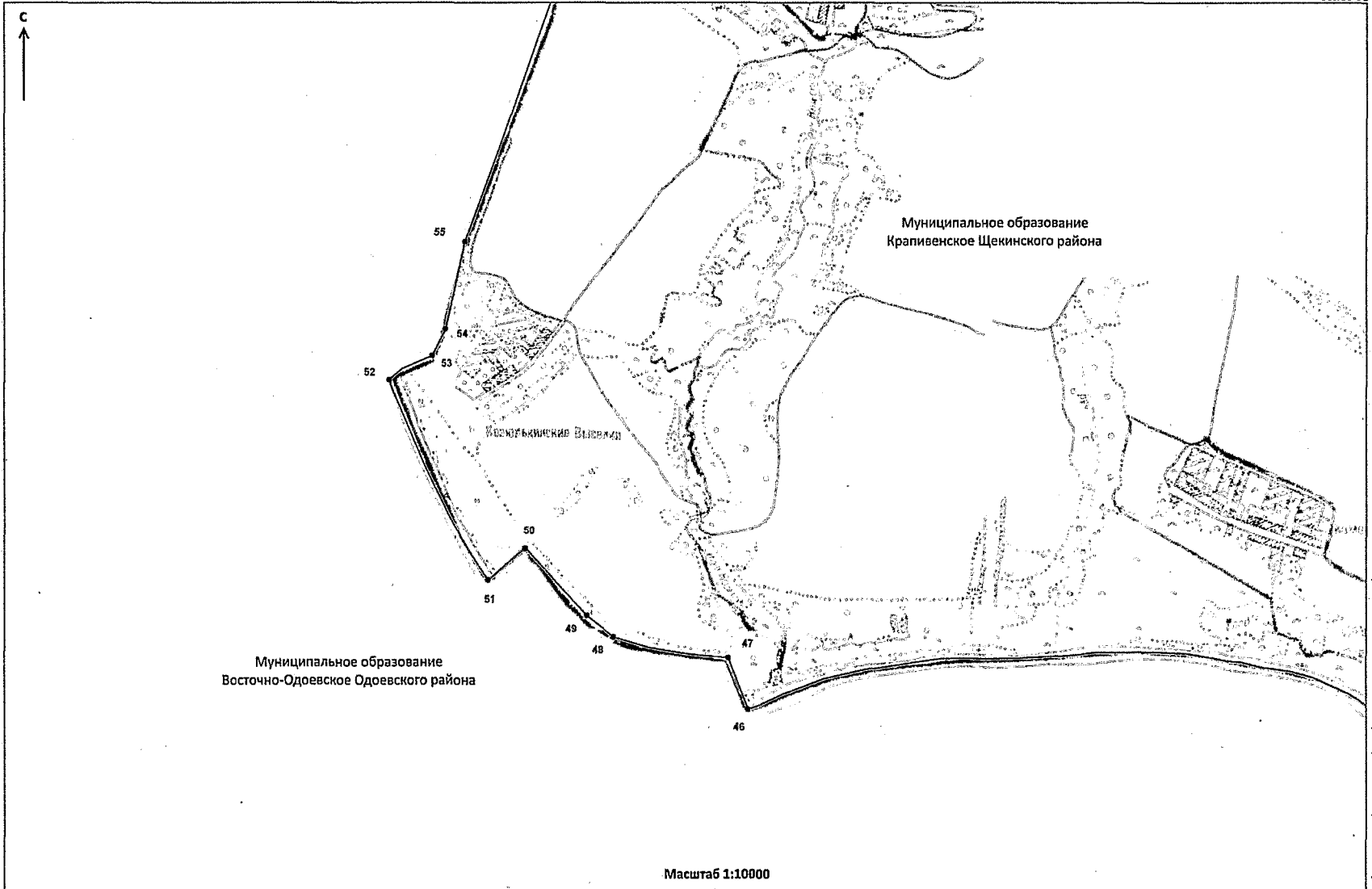


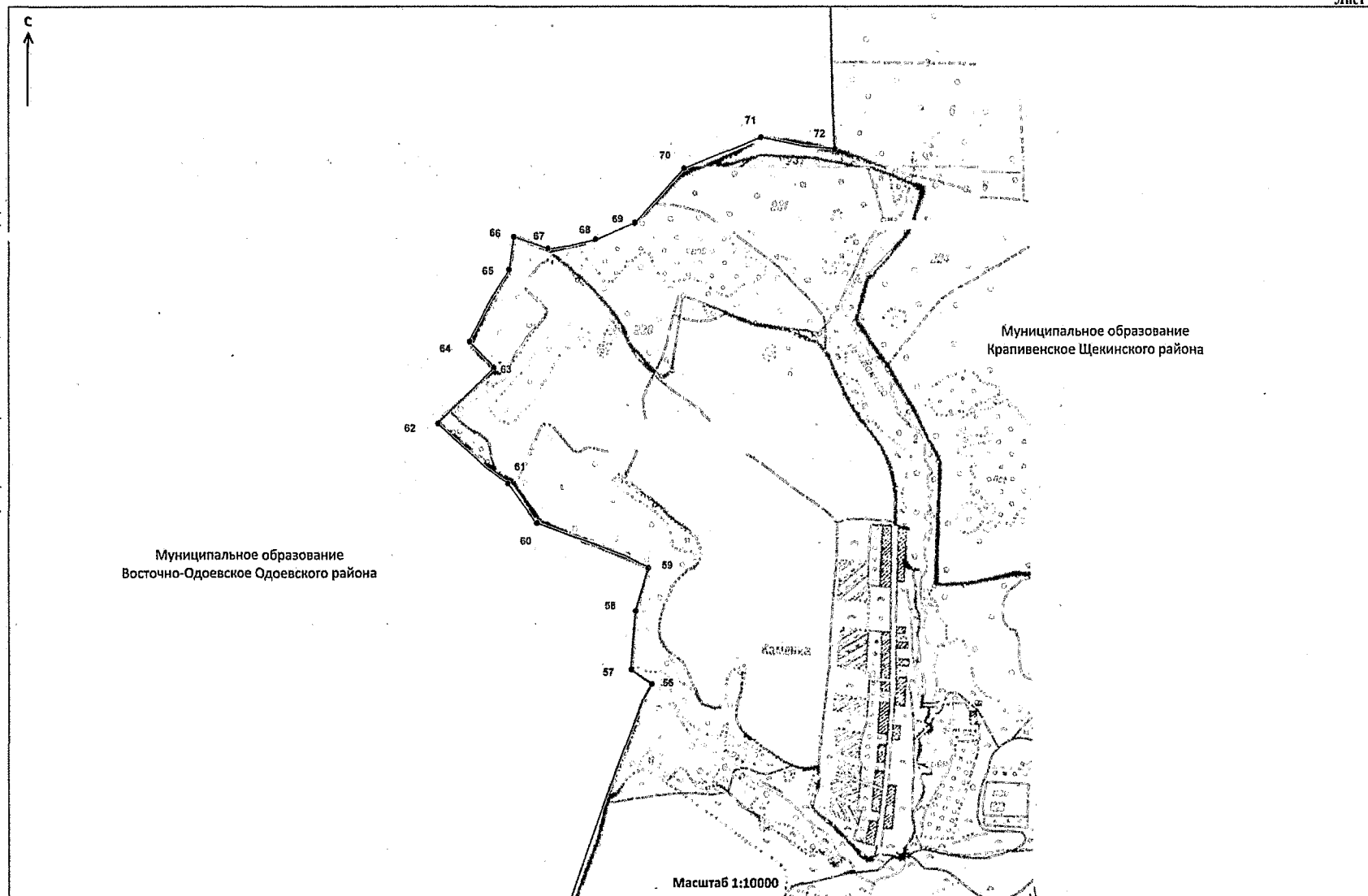


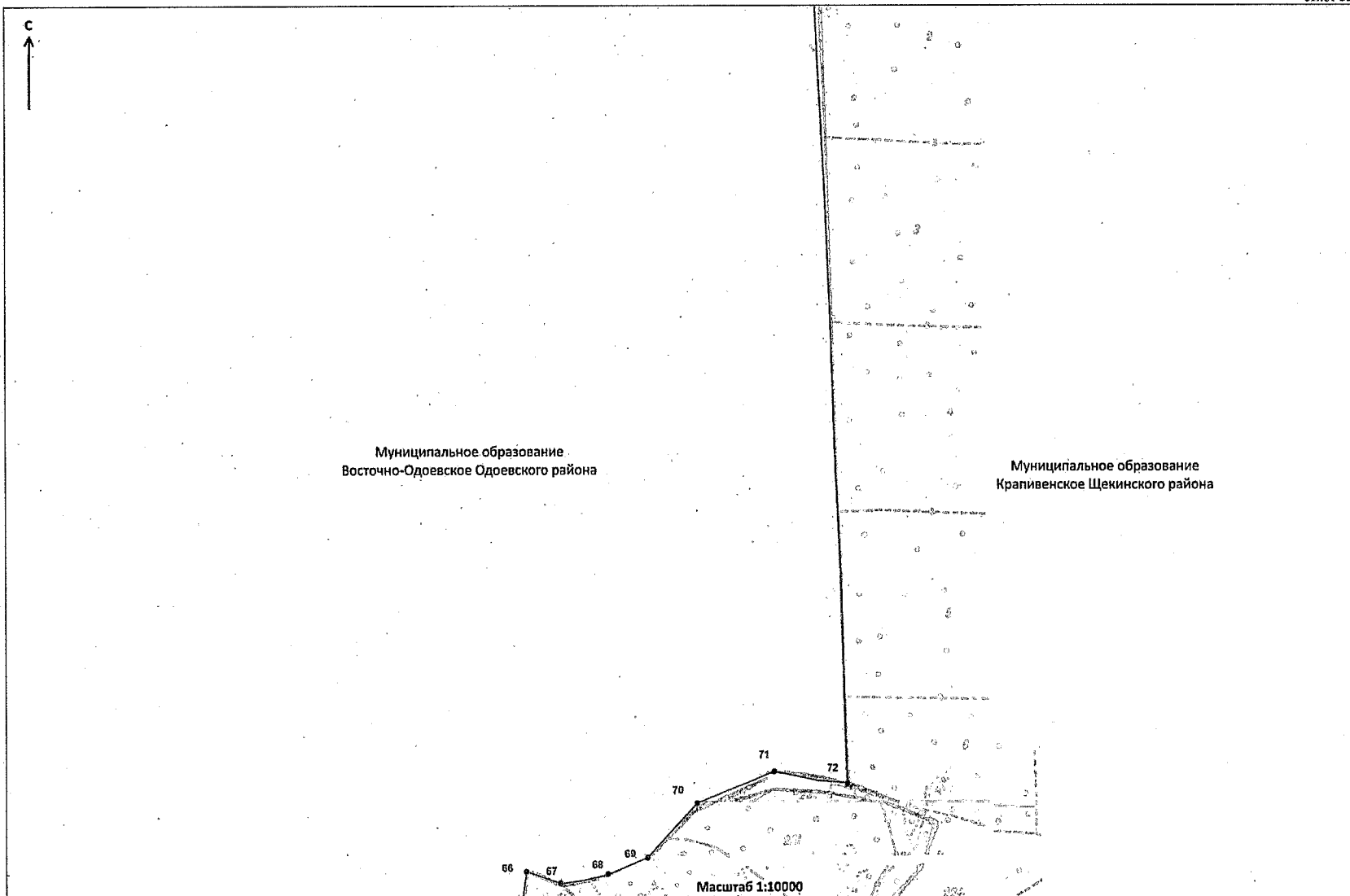












Приложение 3
к Закону Тульской области
«О внесении изменений в Закон
Тульской области «О переименовании
муниципального образования
«г. Щекино и Щекинский район»
Тульской области, установлении
границ, наделении статусом и
определении административных
центров муниципальных образований
на территории Щекинского района
Тульской области»

Приложение 5
к Закону Тульской области
«О переименовании муниципального
образования «г. Щекино и Щекинский
район» Тульской области,
установлении границ, наделении
статусом и определении
административных центров
муниципальных образований на
территории Щекинского района
Тульской области»

**Описание границы муниципального образования
рабочий поселок Первомайский Щекинского района**

За начальную точку описания границы муниципального образования рабочий поселок Первомайский Щекинского района принята узловая точка 75, расположенная в полосе отвода автодороги Тула – Щекино, в 0,37 км южнее плотины пруда, и являющаяся точкой стыка границ муниципальных образований рабочий поселок Первомайский Щекинского района, город Щекино Щекинского района и Яснополянское Щекинского района.

**Прохождение границы с муниципальным образованием
Яснополянское Щекинского района**

От узловой точки 75 (725362.43; 256181.66) линия границы проходит по западной стороне полосы отвода автодороги Тула – Щекино в северо-восточном направлении на протяжении 0,50 км до поворотной точки 1, расположенной на южной стороне автодороги, ведущей к поселку Ясенки Щекинского района, в 0,04 км западнее оси автодороги Тула – Щекино.

От точки 1 (725847.57; 256288.77) линия границы проходит по южной стороне автодороги, ведущей к поселку Ясенки Щекинского района, в северо-западном направлении на протяжении 0,08 км до поворотной точки 2.

От точки 2 (725886.24; 256217.58) линия границы проходит в южном направлении на протяжении 0,08 км до поворотной точки 3, расположенной в 0,04 км северо-восточнее плотины пруда.

От точки 3 (725809.60; 256216.03) линия границы проходит в юго-западном направлении на протяжении 0,18 км до поворотной точки 4.

От точки 4 (725788.19; 256041.76) линия границы проходит в северо-западном направлении на протяжении 0,06 км до поворотной точки 4а, расположенной в 0,07 км севернее пруда.

От точки 4а (725846.25; 256037.97) линия границы проходит по прямой в юго-западном направлении на протяжении 0,26 км до поворотной точки 5.

От точки 5 (725786.72; 255785.63) линия границы проходит в северном направлении на протяжении 0,12 км до поворотной точки 6.

От точки 6 (725906.99; 255772.14) линия границы проходит в северном направлении на протяжении 0,32 км до поворотной точки 7.

От точки 7 (726220.91; 255796.30) линия границы проходит в северо-восточном направлении вдоль автодороги, минуя точки 8 (726254.84; 255991.98), 9 (726284.65; 256085.50), на протяжении 0,34 км до поворотной точки 10.

От точки 10 (726305.62; 256126.59) линия границы проходит в северо-западном направлении на протяжении 0,04 км до поворотной точки 11.

От точки 11 (726340.70; 256123.34) линия границы проходит общим направлением на запад на протяжении 0,26 км до поворотной точки 12, расположенной в 0,24 км северо-восточнее северного края плотины пруда.

От точки 12 (726373.97; 255883.31) линия границы проходит в северном направлении на протяжении 0,09 км до поворотной точки 13.

От точки 13 (726416.00; 255884.99) линия границы проходит в западном направлении на протяжении 0,40 км до поворотной точки 14.

От точки 14 (726421.27; 255485.63) линия границы проходит в северном направлении на протяжении 0,03 км до поворотной точки 15.

От точки 15 (726452.22; 255487.46) линия границы проходит в западном направлении на протяжении 0,22 км до поворотной точки 16.

От точки 16 (726458.10; 255263.94) линия границы проходит в южном направлении на протяжении 0,12 км до поворотной точки 17, расположенной на северной стороне плотины пруда.

От точки 17 (726336.13; 255257.40) линия границы проходит в юго-западном направлении по плотине пруда на протяжении 0,09 км до поворотной точки 18, расположенной в 0,04 км юго-западнее пруда.

От точки 18 (726249.94; 255228.77) линия границы проходит в восточном направлении на протяжении 0,31 км до поворотной точки 19, расположенной в 0,05 км западнее пруда.

От точки 19 (726212.13; 255522.42) линия границы проходит в южном направлении на протяжении 0,23 км до поворотной точки 20.

От точки 20 (725987.83; 255499.01) линия границы проходит в северо-западном направлении на протяжении 1,44 км до поворотной точки 21.

От точки 21 (726193.52; 254078.44) линия границы проходит в северном направлении по восточной стороне автодороги на протяжении 0,55 км до поворотной точки 22.

От точки 22 (726741.56; 254103.38) линия границы проходит в восточном направлении на протяжении 0,28 км до поворотной точки 23.

От точки 23 (726752.04; 254378.27) линия границы проходит в северо-восточном направлении на протяжении 0,84 км до поворотной точки 24.

От точки 24 (727438.06; 254860.04) линия границы проходит по руслу безымянного ручья, вверх против течения, в северо-западном направлении на протяжении 0,60 км до поворотной точки 25, расположенной в месте впадения безымянного ручья в пруд.

От точки 25 (727771.15; 254508.80) линия границы проходит по западному берегу пруда в северо-западном направлении на протяжении 0,05 км до поворотной точки 26, расположенной на западной стороне плотины пруда.

От точки 26 (727816.23; 254494.65) линия границы проходит в восточном направлении на протяжении 0,01 км до поворотной точки 27.

От точки 27 (727816.32; 254503.47) линия границы проходит по руслу реки Течера, вниз по течению, в северо-восточном направлении на протяжении 0,36 км до поворотной точки 28, расположенной в русле реки Течера, в 0,05 км западнее плотины пруда.

От точки 28 (728074.12; 254643.12) линия границы проходит в восточном направлении на протяжении 0,47 км до поворотной точки 29.

От точки 29 (728006.94; 255089.98) линия границы проходит в северо-восточном направлении на протяжении 0,10 км до поворотной точки 30.

От точки 30 (728107.32; 255101.55) линия границы проходит в северо-восточном направлении на протяжении 0,39 км до поворотной точки 31.

От точки 31 (728278.46; 255447.37) линия границы проходит в северо-западном направлении на протяжении 0,33 км до поворотной точки 32.

От точки 32 (728577.89; 255300.09) линия границы проходит в северо-восточном направлении на протяжении 0,20 км до поворотной точки 33.

От точки 33 (728697.65; 255460.82) линия границы проходит в юго-восточном направлении на протяжении 0,22 км до поворотной точки 34.

От точки 34 (728499.79; 255561.57) линия границы проходит общим направлением на северо-восток на протяжении 0,46 км до поворотной точки 35, расположенной в русле ручья Кочак.

От точки 35 (728727.35; 255924.41) линия границы проходит по руслу ручья Кочак, вниз по течению, в юго-восточном направлении на протяжении 0,23 км до поворотной точки 36, расположенной в русле ручья Кочак, в 0,13 км северо-восточнее северо-восточного края плотины пруда.

От точки 36 (728549.97; 256057.82) линия границы проходит в северо-восточном направлении на протяжении 0,46 км до поворотной точки 37, расположенной на дороге, в 0,37 км северо-восточнее края плотины пруда.

От точки 37 (728715.72; 256485.21) линия границы проходит по западной границе кладбища деревни Кочаки Щекинского района в юго-восточном направлении на протяжении 0,24 км до поворотной точки 38.

От точки 38 (728497.95; 256570.61) линия границы огибает кладбище деревни Кочаки Щекинского района с юга, проходит в восточном направлении на протяжении 0,40 км до поворотной точки 39.

От точки 39 (728496.44; 256941.72) линия границы проходит по оси автодороги Тула – Щекино в северном направлении на протяжении 0,18 км до поворотной точки 40, расположенной на оси автодороги Тула – Щекино.

От точки 40 (728676.24; 256983.86) линия границы проходит в юго-восточном направлении на протяжении 0,58 км до поворотной точки 41.

От точки 41 (728530.72; 257539.81) линия границы проходит в северо-восточном направлении, затем в северо-западном направлении, меняя его на северо-восточное, юго-восточное и юго-западное направления на протяжении 1,01 км, минуя точки 42 (728604.95; 257575.70), 43 (728671.12; 257563.76), 44 (729132.47; 257774.04), 45 (729114.88; 257927.42), до поворотной точки 46.

От точки 46 (728954.55; 257974.32) линия границы проходит в восточном направлении, пересекая полосу отвода железной дороги Москва – Харьков, на протяжении 0,19 км до поворотной точки 149, расположенной на восточной стороне железной дороги Москва – Харьков.

От точки 149 (728931.30; 258158.67) линия границы проходит в северо-восточном направлении по восточной стороне железной дороги Москва – Харьков на протяжении 1,32 км до узловой точки 41(106), расположенной на восточной стороне полосы отвода железной дороги Москва – Харьков, в 1,25 км юго-восточнее поселка Яснополянские Выселки Щекинского района, и являющейся точкой стыка границ муниципальных образований город Тула,

Яснополянское Щекинского района и рабочий поселок Первомайский Щекинского района.

Прохождение границы с муниципальным образованием город Тула

От узловой точки 41(106) (730059.37; 258833.20) линия границы проходит в юго-восточном направлении на протяжении 0,30 км до поворотной точки 107.

От точки 107 (729879.74; 259070.80) линия границы проходит в юго-восточном направлении на протяжении 0,47 км до поворотной точки 108.

От точки 108 (729631.62; 259453.78) линия границы проходит в юго-восточном направлении на протяжении 0,37 км до узловой точки 108а, расположенной на оси грунтовой дороги, проходящей по южной окраине лесных кварталов 137, 143 земель лесного фонда, и являющейся точкой стыка границ муниципальных образований рабочий поселок Первомайский Щекинского района, Ломинцевское Щекинского района и город Тула.

Прохождение границы с муниципальным образованием Ломинцевское Щекинского района

От узловой точки 108а (729337.02; 259683.71) линия границы проходит в юго-западном направлении, меняя его на юго-восточное направление, на протяжении 0,51 км до поворотной точки 108б.

От точки 108б (729100.16; 259686.84) линия границы проходит в юго-западном направлении на протяжении 0,27 км до поворотной точки 1, расположенной на повороте полевой дороги, в 0,22 км к востоку от оси линии электропередачи.

От точки 1 (728861.70; 259580.45) линия границы проходит в южном направлении на протяжении 0,47 км вдоль западной границы урочища Филин Заказ земель лесного фонда до поворотной точки 2, расположенной на оси линии электропередачи.

От точки 2 (728414.07; 259555.31) линия границы проходит по оси грунтовой дороги в юго-восточном направлении на протяжении 0,16 км до поворотной точки 3, расположенной на грунтовой дороге.

От точки 3 (728383.19; 259717.43) линия границы проходит в южном направлении, меняя его на юго-западное направление, на протяжении 0,33 км до поворотной точки 4, расположенной между двумя линиями электропередачи.

От точки 4 (728069.99; 259712.57) линия границы проходит в юго-восточном направлении на протяжении 0,43 км до поворотной точки 5.

От точки 5 (727670.90; 259873.51) линия границы проходит в восточном направлении на протяжении 0,06 км до поворотной точки 6.

От точки 6 (727657.54; 259936.58) линия границы проходит по оси грунтовой дороги в юго-восточном направлении на протяжении 1,21 км до поворотной точки 7, расположенной на западной стороне плотины пруда.

От точки 7 (726722.01; 260558.79) линия границы проходит в юго-западном направлении на протяжении 0,87 км до поворотной точки 8.

От точки 8 (725980.21; 260154.77) линия границы проходит преимущественно в южном направлении, минуя точку 9 (725293.40; 260307.59), на протяжении 0,84 км до поворотной точки 10.

От точки 10 (725189.29; 260349.53) линия границы проходит в северо-западном направлении на протяжении 2,48 км по оси автодороги Щекино – Ломинцево до поворотной точки 11, расположенной на железнодорожной развилке.

От точки 11 (725898.00; 258128.73) линия границы проходит преимущественно в южном направлении на протяжении 0,17 км до поворотной точки 12.

От точки 12 (725770.61; 258090.53) линия границы проходит в западном направлении на протяжении 0,15 км до поворотной точки 13.

От точки 13 (725775.19; 257938.72) линия границы проходит в южном направлении на протяжении 0,20 км до поворотной точки 14.

От точки 14 (725585.94; 257914.74) линия границы проходит в юго-западном направлении на протяжении 0,68 км до поворотной точки 15.

От точки 15 (725436.40; 257258.64) линия границы проходит в юго-западном направлении, минуя точки 16 (725411.53; 257251.76), 17 (725391.09; 257207.43), на протяжении 0,42 км до поворотной точки 18, расположенной в 0,02 км восточнее автодороги.

От точки 18 (725412.75; 256865.42) линия границы проходит в юго-западном направлении вдоль автодороги, с ее восточной стороны, на протяжении 0,62 км до узловой точки 70, расположенной в 0,30 км юго-восточнее оси железной дороги Москва – Харьков и являющейся точкой стыка границ муниципальных образований город Щекино Щекинского района, рабочий поселок Первомайский Щекинского района и Ломинцевское Щекинского района.

Прохождение границы с муниципальным образованием город Щекино Щекинского района

От узловой точки 70 (724822.03; 256680.37) линия границы проходит по прямой в северо-западном направлении на протяжении 0,24 км до поворотной точки 1, расположенной на юго-восточной стороне лесополосы.

От точки 1 (724953.95; 256472.48) линия границы проходит вдоль южной стороны лесополосы в юго-западном направлении на протяжении 0,41 км до

поворотной точки 2, расположенной на границе полосы отвода железной дороги, с южной стороны лесополосы.

От точки 2 (724681.47; 256157.58) линия границы проходит в северо-западном направлении, пересекая железную дорогу Москва – Харьков, на протяжении 0,19 км до поворотной точки 3, расположенной на западной стороне автодороги Тула – Щекино.

От точки 3 (724809.78; 256054.58) линия границы проходит вдоль автодороги Тула – Щекино в северо-восточном направлении на протяжении 0,61 км до узловой точки 75, принятой ранее за начальную точку описания границы.

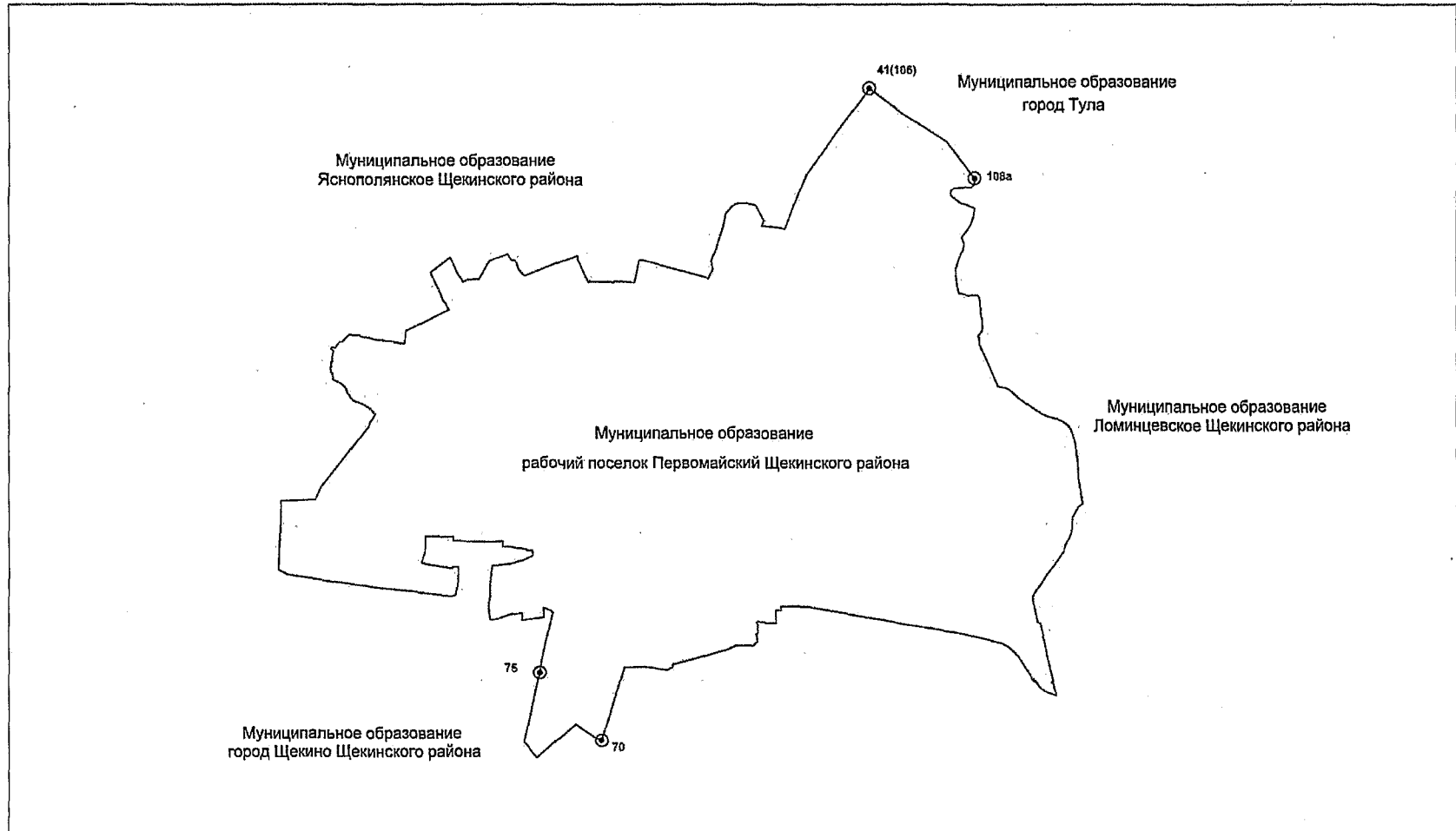
В тексте описания границы муниципального образования расстояния от узловых и поворотных точек до населенных пунктов указаны ориентировочно.

Приложение 4
к Закону Тульской области
«О внесении изменений в Закон
Тульской области «О переименовании
муниципального образования
«г. Щекино и Щекинский район»
Тульской области, установлении
границ, наделении статусом
и определении административных
центров муниципальных образований
на территории Щекинского района
Тульской области»

Приложение 6
к Закону Тульской области
«О переименовании муниципального
образования «г. Щекино и Щекинский
район» Тульской области,
установлении границ, наделении
статусом и определении
административных центров
муниципальных образований
на территории Щекинского района
Тульской области»



**Карта-схема
границы муниципального образования
рабочий поселок Первомайский Щекинского
района**

СХЕМА ГРАНИЦЫ
муниципального образования рабочий поселок Первомайский Щекинского района



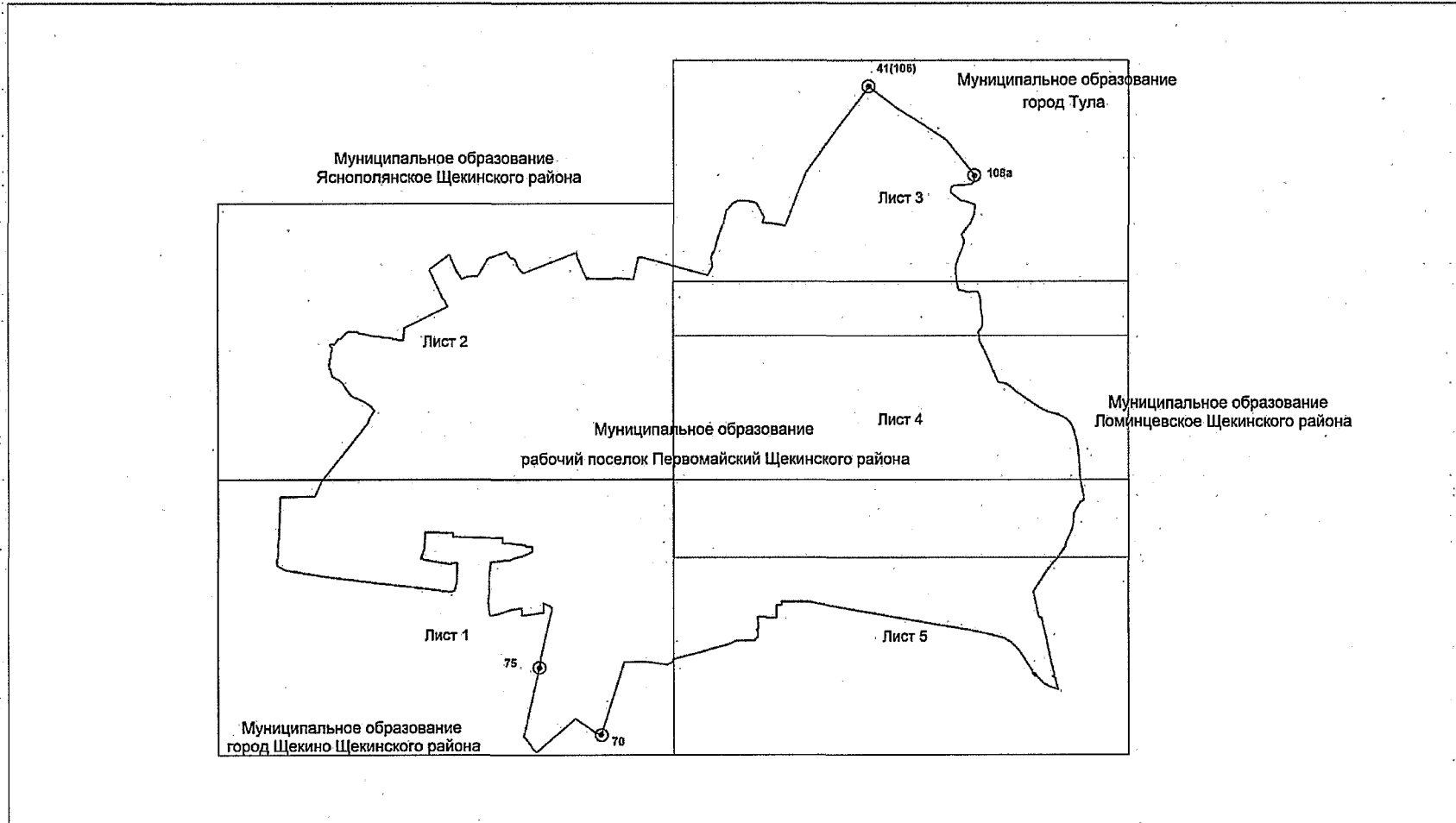
Масштаб 1: 30000

Условные обозначения

-  — граница муниципального образования
-  — узловая точка границы

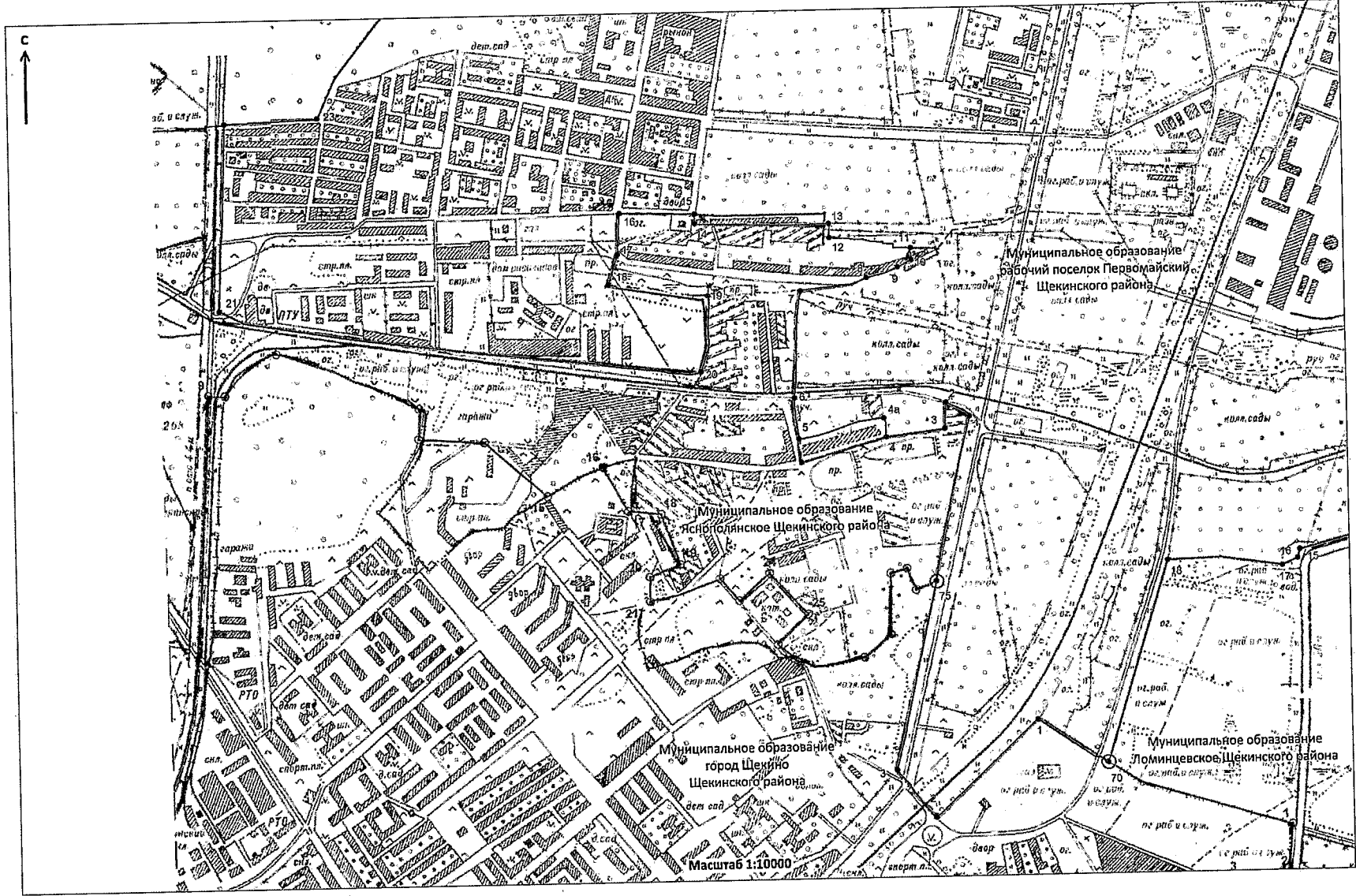
КАРТОГРАММА

расположения листов плана границы муниципального образования рабочий поселок Первомайский Щекинского района



Условные обозначения

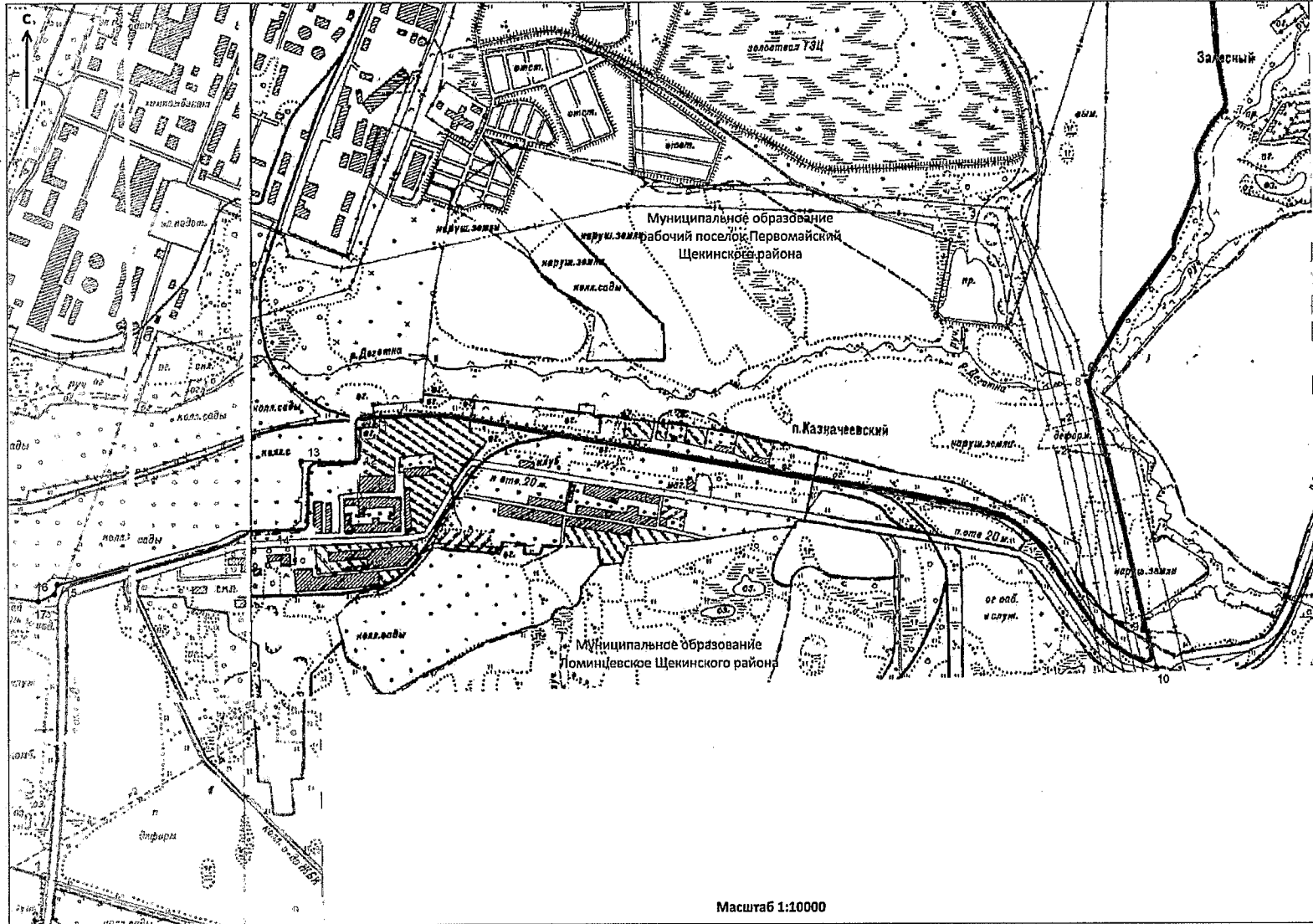
- номер листа
- граница муниципального образования
- узловая точка границы











Приложение 5
к Закону Тульской области
«О внесении изменений в Закон
Тульской области «О переименовании
муниципального образования
«г. Щекино и Щекинский район»
Тульской области, установлении
границ, наделении статусом и
определении административных
центров муниципальных образований
на территории Щекинского района
Тульской области»

Приложение 7
к Закону Тульской области
«О переименовании муниципального
образования «г. Щекино и Щекинский
район» Тульской области,
установлении границ, наделении
статусом и определении
административных центров
муниципальных образований на
территории Щекинского района
Тульской области»

**Описание границы муниципального образования
город Советск Щекинского района**

За начальную точку описания границы муниципального образования город Советск Щекинского района принята узловая точка 42в, расположенная в русле реки Упа, в 0,30 км северо-западнее дамбы Щекинского водохранилища, в 0,83 км юго-восточнее деревни Коровики Щекинского района, в 1,12 км западнее поселка Комсомольский Киреевского района, и являющаяся точкой стыка границ муниципальных образований город Советск Щекинского района, Огаревское Щекинского района и Приупское Киреевского района.

**Прохождение границы с муниципальным образованием
Приупское Киреевского района**

От узловой точки 42в (717620.29; 264852.50) линия границы идет по руслу реки Упа, вверх против течения, в юго-восточном направлении на протяжении 0,27 км до поворотной точки 2, расположенной в русле реки Упа.

От точки 2 (717374.97; 264965.86) линия границы идет по северной стороне дамбы Щекинского водохранилища в юго-восточном направлении на

протяжении 0,09 км до поворотной точки 3, расположенной на северо-восточной стороне дамбы Щекинского водохранилища.

От точки 3 (717392.36; 265056.24) линия границы идет в юго-восточном направлении на протяжении 0,02 км до поворотной точки 4, расположенной на юго-восточной стороне дамбы Щекинского водохранилища.

От точки 4 (717380.31; 265066.22) линия границы идет по восточному берегу Щекинского водохранилища в юго-восточном направлении на протяжении 0,44 км до поворотной точки 5.

От точки 5 (716998.13; 265248.17) линия границы идет по восточному берегу Щекинского водохранилища в юго-восточном направлении на протяжении 0,67 км до поворотной точки 6.

От точки 6 (716379.32; 265450.47) линия границы идет в юго-восточном направлении на протяжении 0,24 км до поворотной точки 7.

От точки 7 (716286.94; 265672.55) линия границы идет в западном направлении на протяжении 0,17 км до поворотной точки 8.

От точки 8 (716295.54; 265508.74) линия границы идет по восточному берегу Щекинского водохранилища в южном направлении на протяжении 1,00 км до поворотной точки 9, расположенной в 0,10 км южнее дороги к деревне Крюковка Киреевского района.

От точки 9 (715408.17; 265517.34) линия границы идет по прямой в южном направлении на протяжении 0,07 км до поворотной точки 10.

От точки 10 (715343.77; 265515.54) линия границы идет по восточному берегу Щекинского водохранилища в юго-восточном направлении на протяжении 3,48 км до поворотной точки 11.

От точки 11 (713001.93; 266023.53) линия границы идет в южном направлении на протяжении 0,29 км до поворотной точки 12.

От точки 12 (712731.31; 266081.70) линия границы идет в юго-восточном направлении на протяжении 1,93 км до узловой точки 42г, расположенной на середине Щекинского водохранилища, в 1,00 км северо-восточнее деревни Харино Щекинского района, в 1,25 км западнее села Миленино Киреевского района, и являющейся точкой стыка границ муниципальных образований город Советск Щекинского района, Огаревское Щекинского района и Приупское Киреевского района.

Прохождение границы с муниципальным образованием Огаревское Щекинского района

От узловой точки 42г (712360.43; 268237.45) линия границы проходит в юго-западном направлении, пересекая реку Упа, на протяжении 0,11 км до поворотной точки 1, расположенной на западном берегу Щекинского водохранилища, в 0,15 км западнее канавы.

От точки 1 (712248.39; 268230.49) линия границы проходит по западному берегу Щекинского водохранилища в южном, а затем в северо-западном направлении на протяжении 8,51 км до поворотной точки 1а, расположенной на берегу Щекинского водохранилища, в 0,06 км южнее канавы.

От точки 1а (713877.31; 263846.15) линия границы проходит в западном направлении на протяжении 0,23 км до поворотной точки 2, расположенной в 0,07 км юго-западнее канавы.

От точки 2 (713859.85; 263625.56) линия границы проходит по полевой дороге в северо-восточном направлении на протяжении 0,25 км до поворотной точки 2а, расположенной на полевой дороге.

От точки 2а (714083.48; 263708.69) линия границы проходит в северном направлении на протяжении 0,13 км до поворотной точки 3.

От точки 3 (714213.71; 263677.85) линия границы проходит в северо-западном направлении на протяжении 0,27 км до поворотной точки 3а, расположенной в русле безымянного ручья, в 0,17 км юго-восточнее вершины оврага.

От точки 3а (714474.67; 263587.62) линия границы проходит по руслу безымянного ручья, вверх против течения, в юго-западном направлении на протяжении 0,37 км до поворотной точки 4, расположенной в 0,29 км восточнее кладбища села Костомарово Щекинского района.

От точки 4 (714303.66; 263255.33) линия границы проходит в северо-западном направлении на протяжении 0,35 км до поворотной точки 5.

От точки 5 (714544.64; 263033.38) линия границы проходит в юго-западном направлении на протяжении 0,05 км до поворотной точки 6, расположенной в 0,21 км севернее кладбища села Костомарово Щекинского района.

От точки 6 (714516.00; 262988.82) линия границы проходит в северо-западном направлении на протяжении 0,19 км до поворотной точки 7.

От точки 7 (714565.63; 262829.16) линия границы проходит в юго-западном направлении на протяжении 0,05 км до поворотной точки 8.

От точки 8 (714554,46; 262800,97) линия границы проходит в западном направлении на протяжении 0,19 км, минуя точку 9 (714508.53; 262703.75), до поворотной точки 10, расположенной в 0,05 км северо-восточнее технологической оси плотины пруда.

От точки 10 (714505.08; 262630.46) линия границы проходит по оси грунтовой дороги в северо-западном направлении на протяжении 0,14 км до поворотной точки 11.

От точки 11 (714597.48; 262521.39) линия границы проходит по оси грунтовой дороги в северном направлении на протяжении 0,36 км до поворотной точки 12, расположенной на грунтовой дороге.

От точки 12 (714961.87; 262532.37) линия границы проходит в северо-восточном направлении на протяжении 0,13 км до поворотной точки 13.

От точки 13 (715084.07; 262585.55) линия границы проходит в северном направлении на протяжении 0,58 км до поворотной точки 14.

От точки 14 (715653.31; 262592.07) линия границы проходит в северо-восточном направлении на протяжении 0,82 км до поворотной точки 15.

От точки 15 (716148.11; 263229.23) линия границы проходит по западной границе коллективного сада на северо-восток, минуя точки 16 (71701670; 263569.38), 17 (717052.36; 263537.78), 18 (717138.59; 263553.83), 19 (717128.17; 263721.52), 20 (717142.42; 263762.93), 21 (717141.48; 263909.35), на протяжении 1,92 км до поворотной точки 22, расположенной на пересечении оси линии электропередачи и оси улицы.

От точки 22 (717559.12; 264107.81) линия границы проходит вдоль северной стороны коллективных садов в юго-восточном направлении на протяжении 0,21 км до поворотной точки 23.

От точки 23 (717478.15; 264298.65) линия границы проходит по восточной стороне коллективных садов в юго-западном направлении на протяжении 0,10 км до поворотной точки 24.

От точки 24 (717402.07; 264233.61) линия границы проходит в южном направлении по восточной стороне коллективных садов на протяжении 0,14 км до поворотной точки 25.

От точки 25 (717266.34; 264228.37) линия границы проходит в северо-восточном направлении на протяжении 0,20 км до поворотной точки 26.

От точки 26 (717373.52; 264397.46) линия границы проходит в северо-восточном направлении на протяжении 0,16 км до поворотной точки 27, расположенной на железнодорожной насыпи.

От точки 27 (717518.79; 264453.40) линия границы проходит по суходольной прямой в северо-восточном направлении на протяжении 0,41 км до узловой точки 42в, принятой ранее за начальную точку описания границы.

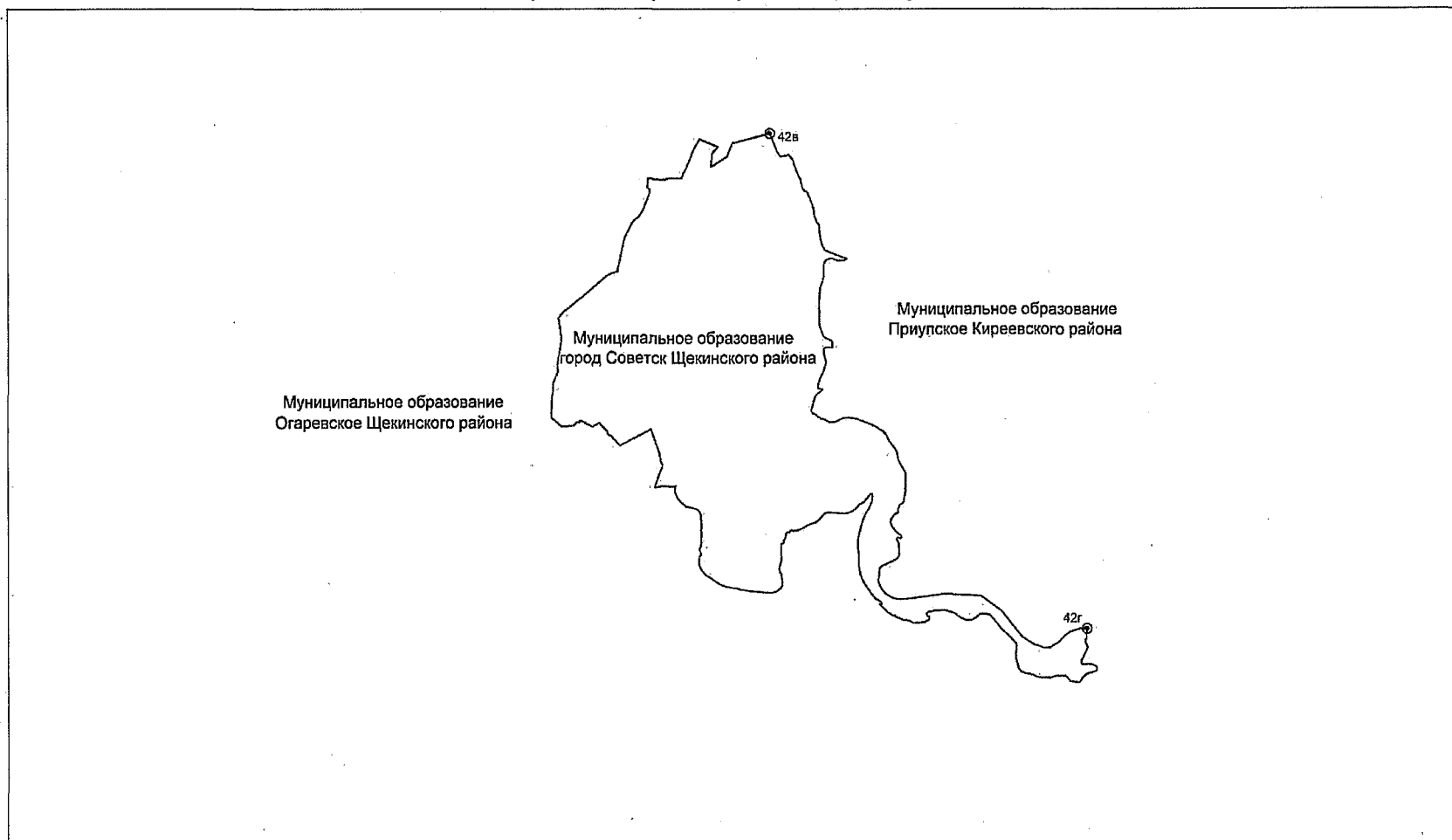
В тексте описания границы муниципального образования расстояния от узловых и поворотных точек до населенных пунктов указаны ориентировочно.

Приложение 6
к Закону Тульской области
«О внесении изменений в Закон
Тульской области «О переименовании
муниципального образования
«г. Щекино и Щекинский район»
Тульской области, установлении
границ, наделении статусом
и определении административных
центров муниципальных образований
на территории Щекинского района
Тульской области»

Приложение 8
к Закону Тульской области
«О переименовании муниципального
образования «г. Щекино и Щекинский
район» Тульской области,
установлении границ, наделении
статусом и определении
административных центров
муниципальных образований
на территории Щекинского района
Тульской области»

**Карта-схема
границы муниципального образования
город Советск Щекинского
района**

СХЕМА ГРАНИЦЫ
муниципального образования город Советск Щекинского района



Масштаб 1: 40000

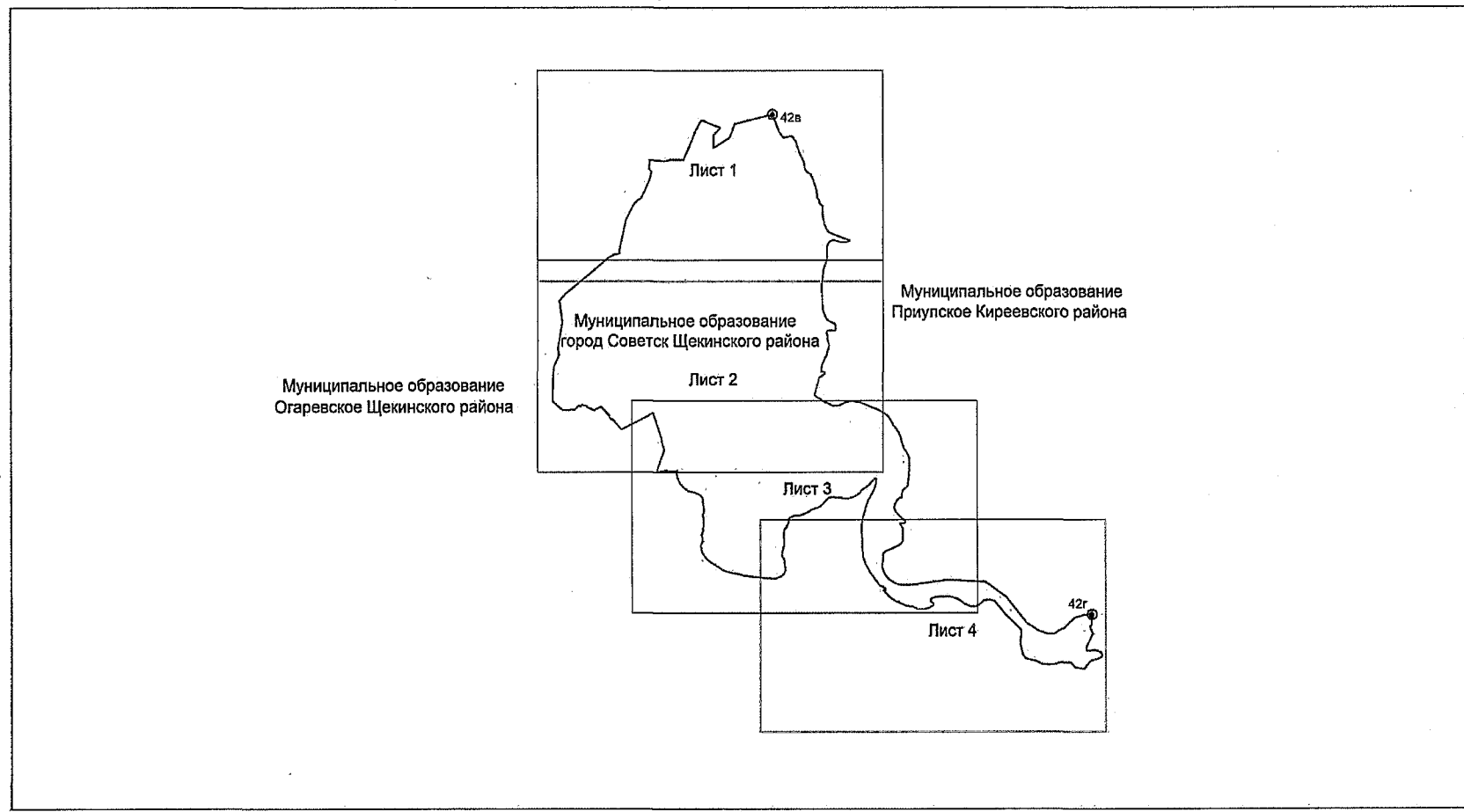
Условные обозначения

— граница муниципального образования

⊙ — узловая точка границы

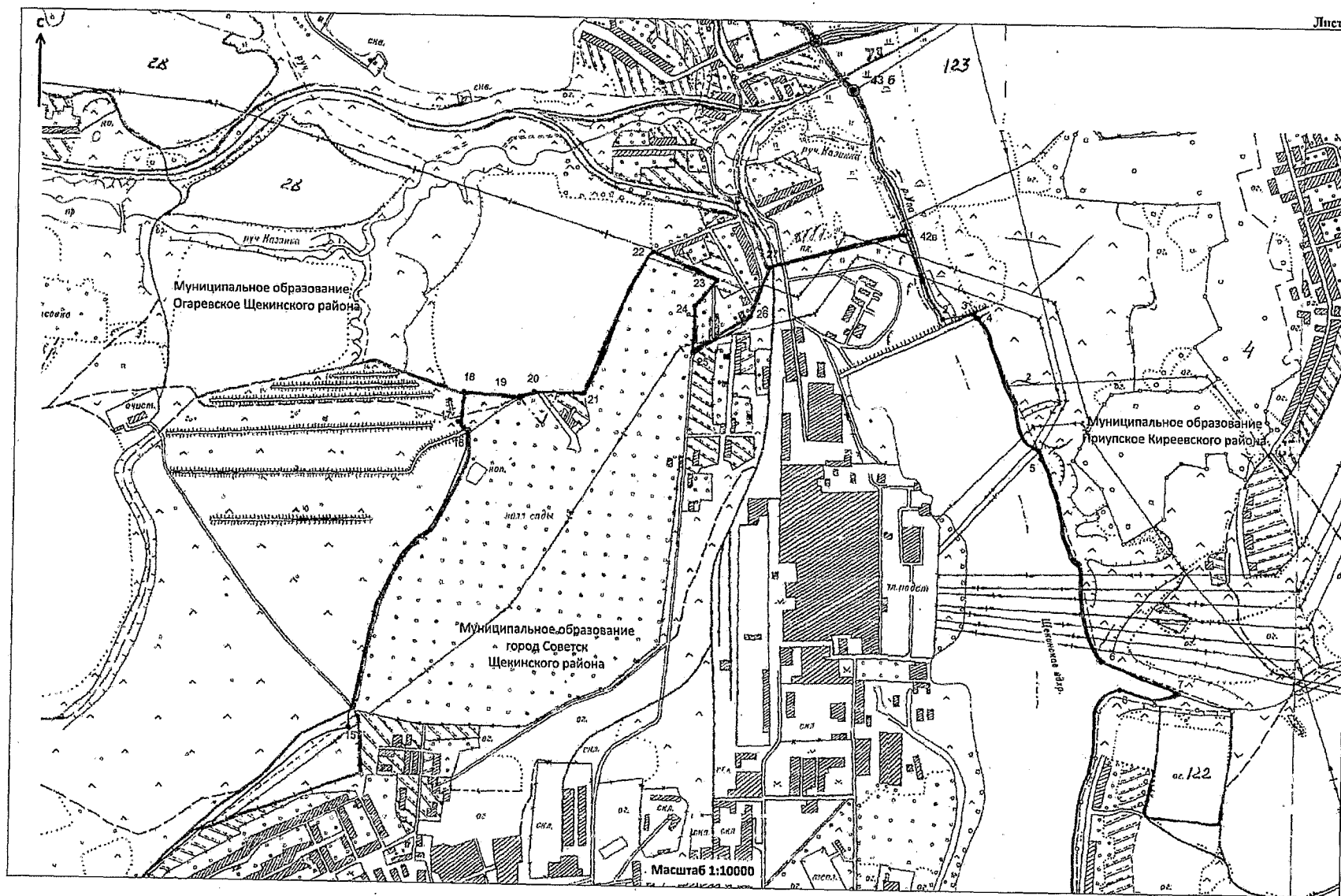
КАРТОГРАММА

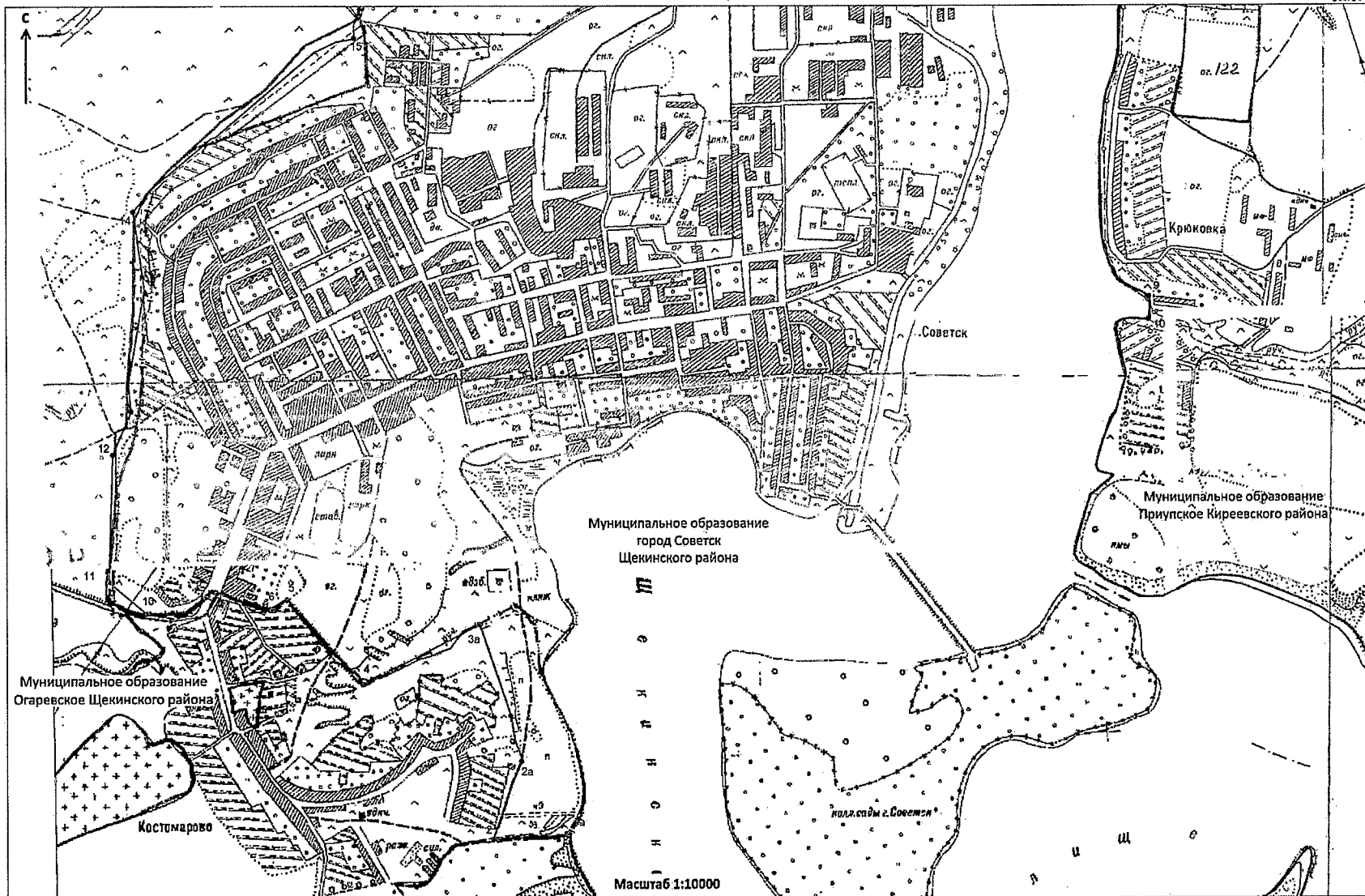
расположения листов плана границы муниципального образования город Советск Щекинского района



Условные обозначения

- Лист 23 — номер листа
- граница муниципального образования
- ⊙ — узловая точка границы





Приложение 7
к Закону Тульской области
«О внесении изменений в Закон
Тульской области «О переименовании
муниципального образования
«г. Щекино и Щекинский район»
Тульской области, установлении
границ, наделении статусом и
определении административных
центров муниципальных образований
на территории Щекинского района
Тульской области»

Приложение 9
к Закону Тульской области
«О переименовании муниципального
образования «г. Щекино и Щекинский
район» Тульской области,
установлении границ, наделении
статусом и определении
административных центров
муниципальных образований на
территории Щекинского района
Тульской области»

**Описание границы муниципального образования
город Щекино Щекинского района**

За начальную точку описания границы муниципального образования город Щекино Щекинского района принята узловая точка 70, расположенная в 0,30 км юго-восточнее оси железной дороги Москва – Харьков и являющаяся точкой стыка границ муниципальных образований город Щекино Щекинского района, рабочий поселок Первомайский Щекинского района и Ломинцевское Щекинского района.

**Прохождение границы с муниципальным образованием
Ломинцевское Щекинского района**

От узловой точки 70 (724822.03; 256680.37) линия границы проходит в юго-восточном направлении на протяжении 0,58 км до поворотной точки 1, расположенной на западной стороне автодороги Щекино – Ломинцево.

От точки 1 (724627.47; 257222.94) линия границы проходит в южном направлении по западной стороне автодороги Щекино – Ломинцево на протяжении 0,14 км до поворотной точки 2, расположенной на западной стороне автодороги Щекино – Ломинцево.

От точки 2 (724491.56; 257209.45) линия границы проходит в юго-западном направлении по южной стороне автодороги на протяжении 0,15 км до поворотной точки 3.

От точки 3 (724479.76; 257056.82) линия границы проходит в юго-западном направлении на протяжении 0,38 км до поворотной точки 4.

От точки 4 (724100.64; 257016.76) линия границы проходит в северо-западном направлении на протяжении 0,08 км до поворотной точки 5.

От точки 5 (724111.17; 256940.75) линия границы проходит в юго-восточном направлении на протяжении 0,49 км до поворотной точки 6.

От точки 6 (723685.35; 257040.62) линия границы в восточном направлении на протяжении 0,15 км до поворотной точки 7, расположенной в 0,22 км западнее технологической оси плотины пруда.

От точки 7 (723649.53; 257176.46) линия границы проходит в южном направлении на протяжении 0,28 км до поворотной точки 8.

От точки 8 (723373.61; 257150.78) линия границы проходит в восточном направлении на протяжении 0,18 км до поворотной точки 9.

От точки 9 (723349.83; 257332.58) линия границы проходит в северо-восточном направлении на протяжении 0,21 км до поворотной точки 10, расположенной в 0,10 км южнее технологической оси плотины пруда.

От точки 10 (723536.26; 257383.67) линия границы проходит в юго-восточном направлении на протяжении 0,72 км до поворотной точки 11.

От точки 11 (723416.70; 258090.84) линия границы проходит в северо-восточном направлении на протяжении 0,19 км до поворотной точки 12, расположенной на мосту через реку Колпна.

От точки 12 (723583.65; 258178.86) линия границы проходит в юго-восточном направлении по руслу реки Колпна на протяжении 0,18 км до поворотной точки 13, расположенной в русле реки Колпна.

От точки 13 (723519.26; 258348.08) линия границы проходит в юго-восточном направлении на протяжении 0,13 км до поворотной точки 14, расположенной в 0,02 км западнее русла безымянного ручья.

От точки 14 (723401.27; 258410.25) линия границы проходит в юго-западном направлении на протяжении 0,23 км до поворотной точки 15, расположенной в 0,25 км северо-западнее технологической оси плотины пруда.

От точки 15 (723223.95; 258261.66) линия границы проходит в западном направлении на протяжении 0,23 км до поворотной точки 16.

От точки 16 (723233.83; 258031.82) линия границы проходит по дороге, ведущей к очистным сооружениям, в юго-западном направлении на протяжении 0,30 км до поворотной точки 17, расположенной в 0,19 км севернее русла безымянного ручья.

От точки 17 (722977.74; 257873.81) линия границы проходит по дороге в юго-восточном направлении на протяжении 0,13 км до поворотной точки 18.

От точки 18 (722870.63; 257936.17) линия границы проходит по прямой в восточном направлении на протяжении 0,14 км до поворотной точки 19, расположенной в русле безымянного ручья.

От точки 19 (722862.50; 258077.45) линия границы проходит в юго-восточном направлении на протяжении 0,25 км до поворотной точки 20.

От точки 20 (722615.61; 258120.77) линия границы проходит в юго-восточном направлении по на протяжении 0,51 км до поворотной точки 21.

От точки 21 (722511.88; 258623.24) линия границы проходит в юго-западном направлении на протяжении 0,08 км до поворотной точки 22.

От точки 22 (722437.77; 258610.55) линия границы проходит в юго-западном направлении на протяжении 0,76 км до поворотной точки 23, расположенной на оси линии электропередачи.

От точки 23 (721808.48; 258184.73) линия границы проходит по оси линии электропередачи в юго-восточном направлении на протяжении 0,22 км до поворотной точки 24, расположенной на железнодорожной ветке.

От точки 24 (721599.03; 258253.93) линия границы проходит в юго-западном направлении вдоль железнодорожной ветки на протяжении 0,51 км до узловой точки 71, расположенной в 0,06 км северо-западнее развилки железнодорожных веток, в 0,30 км восточнее деревни Большие Озерки Щекинского района, и являющейся точкой стыка границ муниципальных образований город Щекино Щекинского района, Ломинцевское Щекинского района и Огаревское Щекинского района.

Прохождение границы с муниципальным образованием Огаревское Щекинского района

От узловой точки 71 (721201.59; 258049.60) линия границы проходит по оси железной дороги Щекино – Узловая в северо-западном направлении на протяжении 0,47 км до поворотной точки 1, расположенной на оси железной дороги Щекино – Узловая.

От точки 1 (721553.23; 257746.83) линия границы проходит в юго-западном направлении на протяжении 0,10 км до поворотной точки 2, расположенной в 0,16 км северо-восточнее озера.

От точки 2 (721494.92; 257668.66) линия границы проходит в северо-западном направлении на протяжении 0,05 км до поворотной точки 3.

От точки 3 (721535.23; 257644.44) линия границы проходит в западном направлении на протяжении 0,09 км до поворотной точки 4, расположенной в 0,11 км северо-восточнее озера.

От точки 4 (721535.21; 257552.43) линия границы проходит в северо-восточном направлении на протяжении 0,04 км до поворотной точки 5.

От точки 5 (721571.08; 257567.44) линия границы проходит в северо-западном направлении на протяжении 0,19 км до поворотной точки 6, расположенной в 0,15 км северо-восточнее озера.

От точки 6 (721651.82; 257417.85) линия границы проходит в северо-восточном направлении на протяжении 0,09 км до поворотной точки 7.

От точки 7 (721728.24; 257459.33) линия границы проходит вдоль автодороги Щекино – Огаревка в северо-западном направлении на протяжении 0,41 км до поворотной точки 8, расположенной на перекрестке дорог.

От точки 8 (721948.82; 257114.86) линия границы проходит вдоль южной обочины автодороги Щекино – Огаревка в юго-западном направлении на протяжении 0,27 км до поворотной точки 9, расположенной на автодороге.

От точки 9 (721940.65; 256841.59) линия границы проходит преимущественно в северо-западном направлении на протяжении 0,29 км до поворотной точки 10, расположенной в 0,09 км восточнее озера.

От точки 10 (721967.74; 256620.39) линия границы проходит в южном направлении на протяжении 0,06 км до поворотной точки 11, расположенной в 0,10 км юго-восточнее озера.

От точки 11 (721910.06; 256617.05) линия границы проходит в юго-западном направлении на протяжении 0,11 км до поворотной точки 12.

От точки 12 (721872.13; 256513.45) линия границы проходит в юго-западном направлении на протяжении 0,09 км до поворотной точки 13, расположенной в 0,09 км восточнее озера.

От точки 13 (721798.52; 256453.70) линия границы проходит по полевой дороге в юго-западном направлении, меняя его на северо-западное направление, на протяжении 0,32 км до поворотной точки 14, расположенной между двумя озерами.

От точки 14 (721829.74; 256153.14) линия границы проходит в юго-западном направлении на протяжении 0,40 км до поворотной точки 15.

От точки 15 (721522.94; 255912.11) линия границы проходит в юго-восточном направлении на протяжении 0,10 км до поворотной точки 16, расположенной в 0,08 км северо-западнее озера.

От точки 16 (721445.70; 255981.48) линия границы проходит в юго-западном направлении на протяжении 0,23 км до поворотной точки 17, расположенной в полосе отвода автодороги к поселку Нагорный Щекинского района.

От точки 17 (721291.71; 255812.35) линия границы проходит в северо-западном направлении на протяжении 0,06 км до поворотной точки 18, расположенной на оси автодороги к поселку Нагорный Щекинского района.

От точки 18 (721344.49; 255783.65) линия границы проходит в юго-западном направлении, меняя его на северо-западное направление, пересекая железнодорожную ветку, на протяжении 0,37 км до поворотной точки 19.

От точки 19 (721299.95; 255448.18) линия границы проходит вдоль железнодорожной насыпи в северо-восточном направлении на протяжении 0,16 км до поворотной точки 20, расположенной в 0,13 км юго-западнее пересечения городских проездов.

От точки 20 (721442.71; 255527.43) линия границы проходит в западном направлении на протяжении 0,13 км до поворотной точки 21, расположенной в 0,13 км восточнее оси автодороги.

От точки 21 (721465.16; 255398.71) линия границы проходит в северном направлении на протяжении 0,40 км до поворотной точки 22, расположенной в 0,09 км восточнее оси автодороги.

От точки 22 (721842.25; 255458.56) линия границы проходит в северо-западном направлении, пересекая автодорогу, на протяжении 0,11 км до поворотной точки 23, расположенной в русле реки Камушки.

От точки 23 (721865.86; 255361.37) линия границы проходит по руслу реки Камушки, вниз по течению, в юго-западном направлении на протяжении 1,03 км до поворотной точки 24.

От точки 24 (721506.34; 254530.59) линия границы проходит по руслу реки Камушки, вниз по течению, в южном направлении на протяжении 0,09 км до поворотной точки 25, расположенной в русле реки Камушки.

От точки 25 (721413.36; 254518.93) линия границы проходит в юго-западном направлении, затем в северо-западном направлении, на протяжении 0,25 км до поворотной точки 26, расположенной в 0,08 км восточнее оси железной дороги Москва – Харьков.

От точки 26 (721457.06; 254282.86) линия границы проходит в юго-западном направлении на протяжении 0,15 км до поворотной точки 27, расположенной на восточной стороне полосы отвода железной дороги Москва – Харьков.

От точки 27 (721315.45; 254244.09) линия границы проходит в юго-западном направлении на протяжении 0,23 км до поворотной точки 28, расположенной в 0,02 км юго-восточнее оси железной дороги Москва – Харьков.

От точки 28 (721141.11; 254095.88) линия границы проходит в северо-западном направлении на протяжении 0,27 км до поворотной точки 29.

От точки 29 (721201.93; 253833.82) линия границы проходит в юго-западном направлении на протяжении 0,39 км до поворотной точки 30.

От точки 30 (721109.85; 253458.19) линия границы проходит преимущественно в северо-западном направлении на протяжении 0,57 км до поворотной точки 31, расположенной на южной стороне дороги.

От точки 31 (721631.22; 253348.85) линия границы проходит в северо-западном направлении на протяжении 0,33 км до поворотной точки 32, расположенной на оси магистральной дороги М-2«Крым».

От точки 32 (721885.25; 253139.31) линия границы проходит в северном направлении по оси магистральной дороги М-2 «Крым» на протяжении 0,30 км до узловой точки 76, расположенной в 0,02 км юго-восточнее пересечения осей магистральной дороги М-2 «Крым» и автодороги Щекино – Крапивна и являющейся точкой стыка границ муниципальных образований город Щекино Щекинского района, Яснополянское Щекинского района и Огаревское Щекинского района.

Прохождение границы с муниципальным образованием Яснополянское Щекинского района

От узловой точки 76 (722191.14; 253180.42) линия границы проходит по восточной стороне магистральной дороги М-2 «Крым» в северном направлении на протяжении 0,08 км до поворотной точки 1.

От точки 1 (722262.52; 253207.04) линия границы проходит в северо-восточном направлении на протяжении 1,40 км до поворотной точки 2.

От точки 2 (723174.89; 254253.95) линия границы проходит в северо-восточном направлении на протяжении 0,16 км до поворотной точки 2б.

От точки 2б (723335.91; 254285.13) линия границы проходит в северо-западном направлении на протяжении 0,06 км до поворотной точки 2а.

От точки 2а (723360.39; 254235.01) линия границы проходит в северном направлении на протяжении 0,36 км до поворотной точки 3.

От точки 3 (723714.90; 254212.41) линия границы проходит в западном направлении на протяжении 0,05 км до поворотной точки 4.

От точки 4 (723712.79; 254164.78) линия границы проходит в северном направлении на протяжении 0,35 км до поворотной точки 5.

От точки 5 (724065.74; 254149.97) линия границы проходит в северо-западном направлении, меняя его на юго-западное направление, на протяжении 0,09 км до поворотной точки 6.

От точки 6 (724086.39; 254067.59) линия границы проходит в северном направлении на протяжении 0,09 км до поворотной точки 7, расположенной на южной стороне улицы.

От точки 7 (724170.79; 254069.92) линия границы проходит в западном направлении на протяжении 0,27 км до поворотной точки 7а.

От точки 7а (724199.73; 253798.57) линия границы проходит в южном направлении на протяжении 0,07 км до поворотной точки 8.

От точки 8 (724127.53; 253801.28) линия границы проходит в северо-западном направлении на протяжении 0,15 км до поворотной точки 8а.

От точки 8а (724184.92; 253667.04) линия границы проходит по восточной стороне магистральной дороги М-2 «Крым» в северо-восточном направлении на протяжении 1,81 км до поворотной точки 10, расположенной на восточной стороне магистральной дороги М-2 «Крым».

От точки 10 (725928.06; 254085.67) линия границы плавно огибает с севера урочище Молодой Лес земель лесного фонда, минуя точку 11 (726050.17; 254275.13), на протяжении 0,72 км до поворотной точки 12.

От точки 12 (725902.22; 254704.14) линия границы проходит по западной стороне дороги в южном направлении на протяжении 0,11 км до поворотной точки 13.

От точки 13 (725787.43; 254696.09) линия границы проходит в восточном направлении на протяжении 0,24 км до поворотной точки 14.

От точки 14 (725783.75; 254933.11) линия границы проходит ломаной линией в юго-восточном направлении на протяжении 0,18 км до поворотной точки 15.

От точки 15 (725634.53; 255019.57) линия границы проходит вдоль автодороги в северо-восточном направлении на протяжении 0,19 км до поворотной точки 16, расположенной в 0,10 км юго-западнее пересечения поселковых проездов.

От точки 16 (725732.01; 255202.29) линия границы проходит в юго-восточном направлении на протяжении 0,06 км до поворотной точки 20.

От точки 20 (725339.10; 255411.67) линия границы проходит ломаной линией в юго-западном направлении на протяжении 0,17 км до поворотной точки 21.

От точки 21 (725219.52; 255306.94) линия границы проходит в северо-восточном направлении на протяжении 0,19 км до поворотной точки 22, расположенной в 0,15 км западнее ограждения котельной.

От точки 22 (725339.96; 255449.81) линия границы проходит в юго-восточном направлении на протяжении 0,35 км до поворотной точки 23.

От точки 23 (725182.41; 255724.12) линия границы проходит по проселочной дороге в северо-восточном направлении на протяжении 0,14 км до поворотной точки 24.

От точки 24 (725131.77; 255790.26) линия границы проходит на протяжении 0,68 км, минуя точки 28 (725196.48; 256020.13), 29 (725396.25; 256012.20), 30 (725418.81; 256076.58), 31 (725354.74; 256093.04), до узловой точки 75, расположенной в полосе отвода автодороги Тула – Щекино, в 0,37 км южнее плотины пруда, и являющейся точкой стыка границ муниципальных образований рабочий поселок Первомайский Щекинского района, город Щекино Щекинского района и Яснополянское Щекинского района.

Прохождение границы с муниципальным образованием рабочий поселок Первомайский Щекинского района

От узловой точки 75 (725362.43; 256181.66) линия границы проходит вдоль автодороги Тула – Щекино в юго-западном направлении на протяжении 0,61 км до поворотной точки 3, расположенной на западной стороне автодороги Тула – Щекино.

От точки 3 (724809.78; 256054.58) линия границы проходит в юго-восточном направлении, пересекая железную дорогу Москва – Харьков, на протяжении 0,19 км до поворотной точки 2, расположенной на границе полосы отвода железной дороги, с южной стороны лесополосы.

От точки 2 (724681.47; 256157.58) линия границы проходит вдоль лесополосы в северо-восточном направлении на протяжении 0,41 км до поворотной точки 1, расположенной на юго-восточной стороне лесополосы.

От точки 1 (724953.95; 256472.48) линия границы проходит по прямой в юго-восточном направлении на протяжении 0,24 км до узловой точки 70, принятой ранее за начальную точку описания границы.

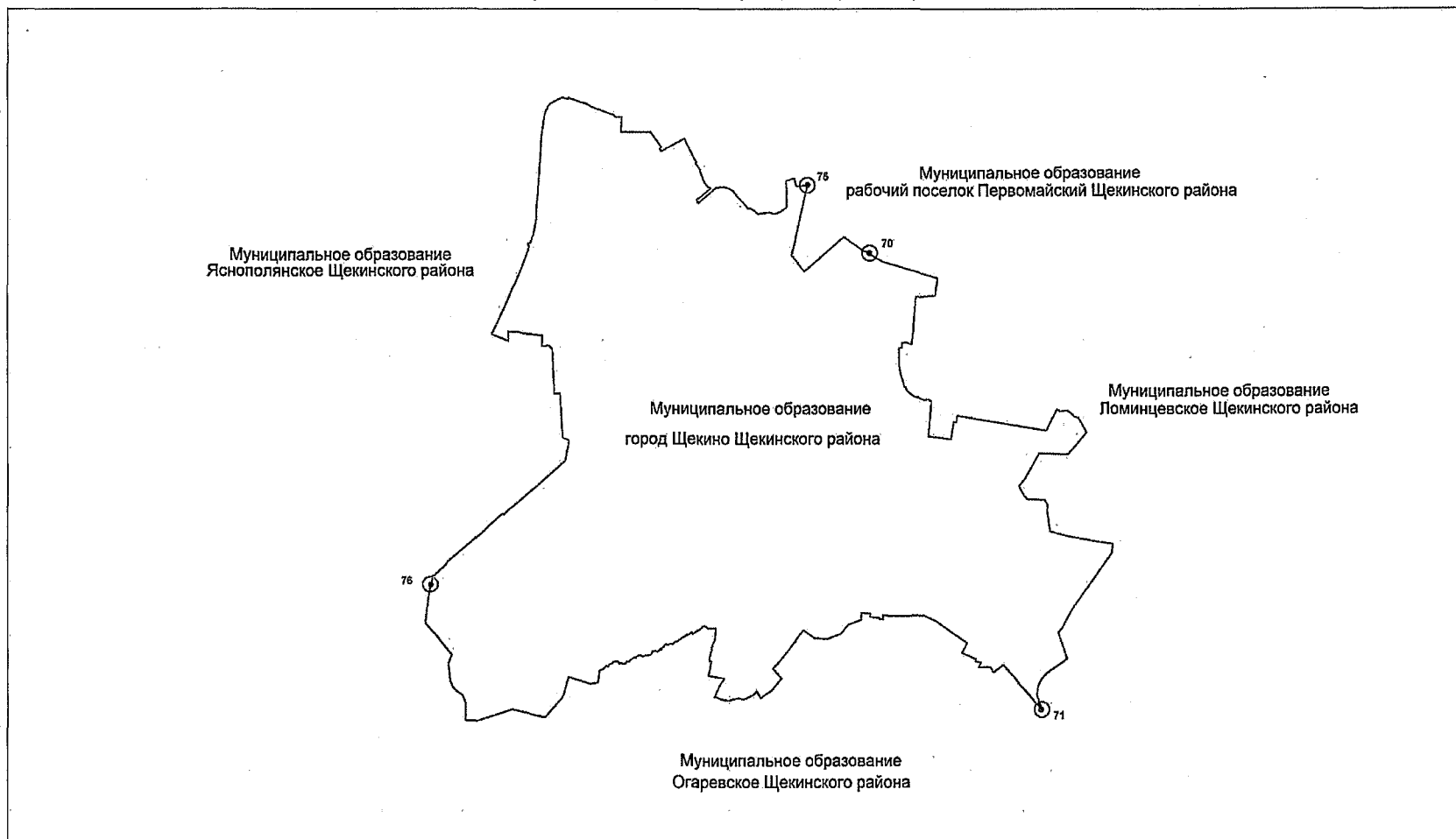
В тексте описания границы муниципального образования расстояния от узловых и поворотных точек до населенных пунктов указаны ориентировочно.

Приложение 8
к Закону Тульской области
«О переименовании муниципального
образования «г. Щекино и Щекинский
район» Тульской области,
установлении границ, наделении
статусом и определении
административных центров
муниципальных образований на
территории Щекинского района
Тульской области»

Приложение 10
к Закону Тульской области
«О переименовании муниципального
образования «г. Щекино и Щекинский
район» Тульской области,
установлении границ, наделении
статусом и определении
административных центров
муниципальных образований
на территории Щекинского района
Тульской области»

**Карта-схема
границы муниципального образования
город Щекино Щекинского района**

СХЕМА ГРАНИЦЫ
муниципального образования город Щекино Щекинского района



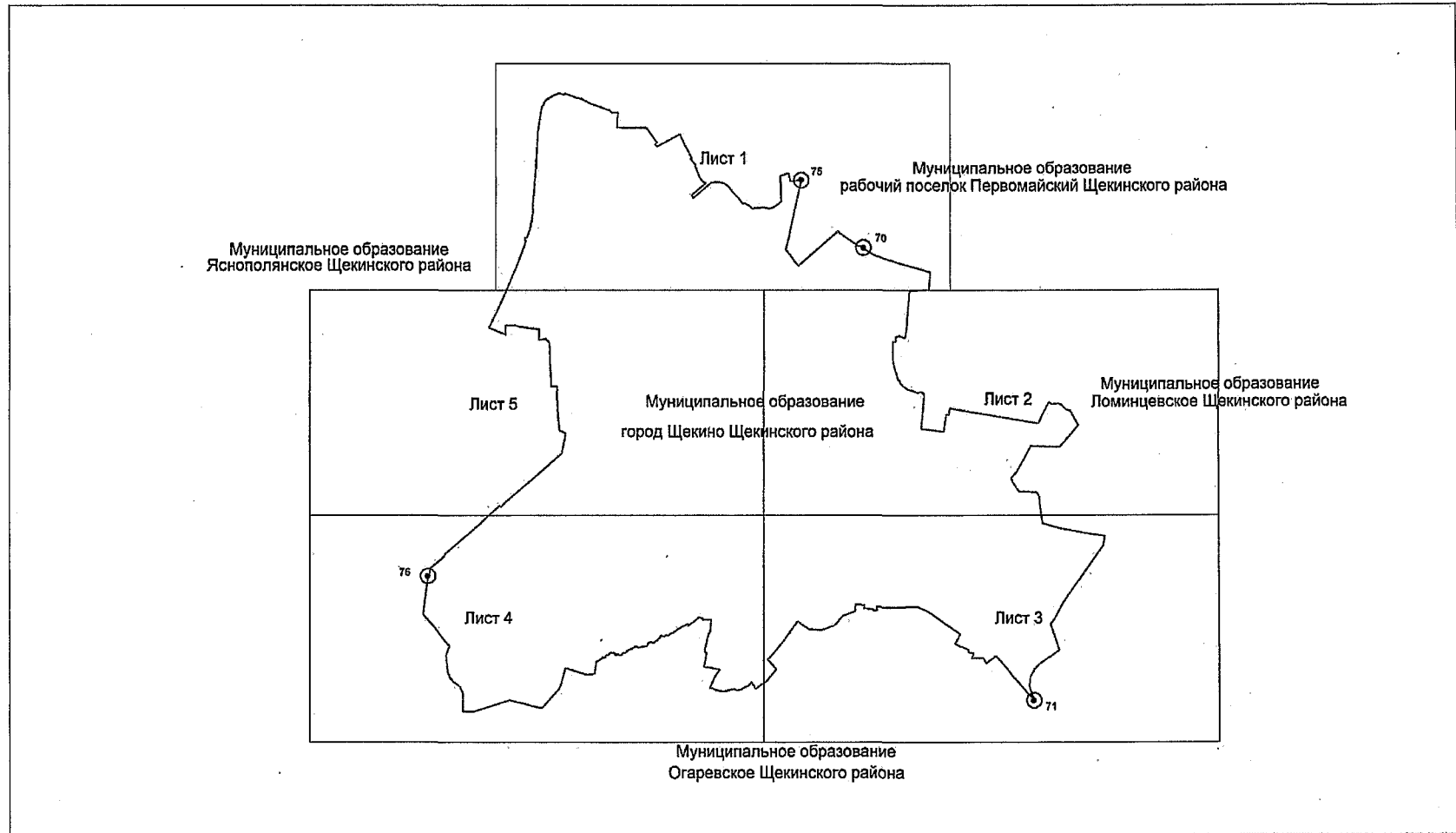
Масштаб 1:30000

Условные обозначения

— граница муниципального образования

⊙ — узловая точка границы

КАРТОГРАММА
расположения листов плана границы муниципального образования город Щекино Щекинского района



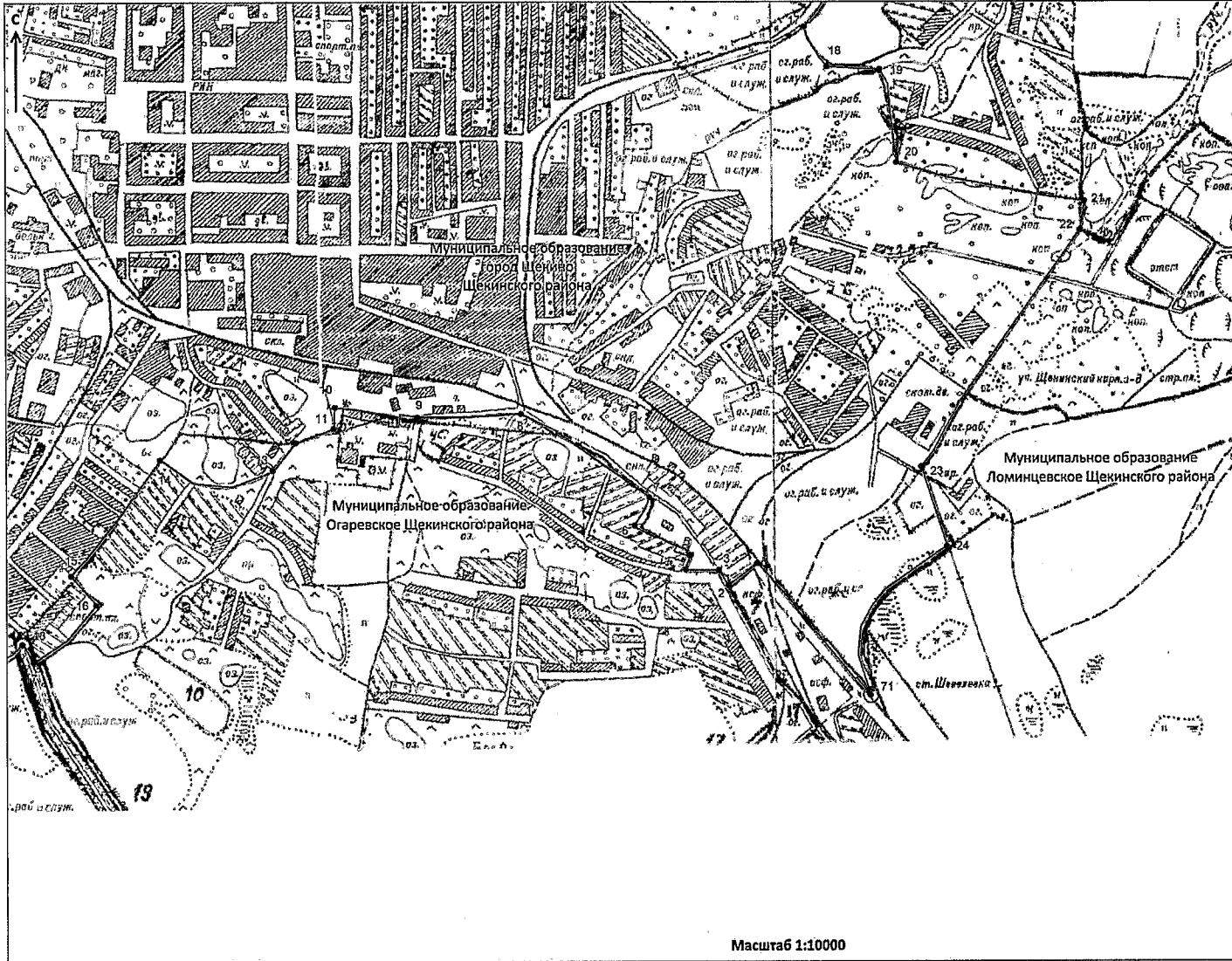
Масштаб 1: 30000

Условные обозначения

- Лист 23 — номер листа
- граница муниципального образования
- ⊙ — узловая точка границы



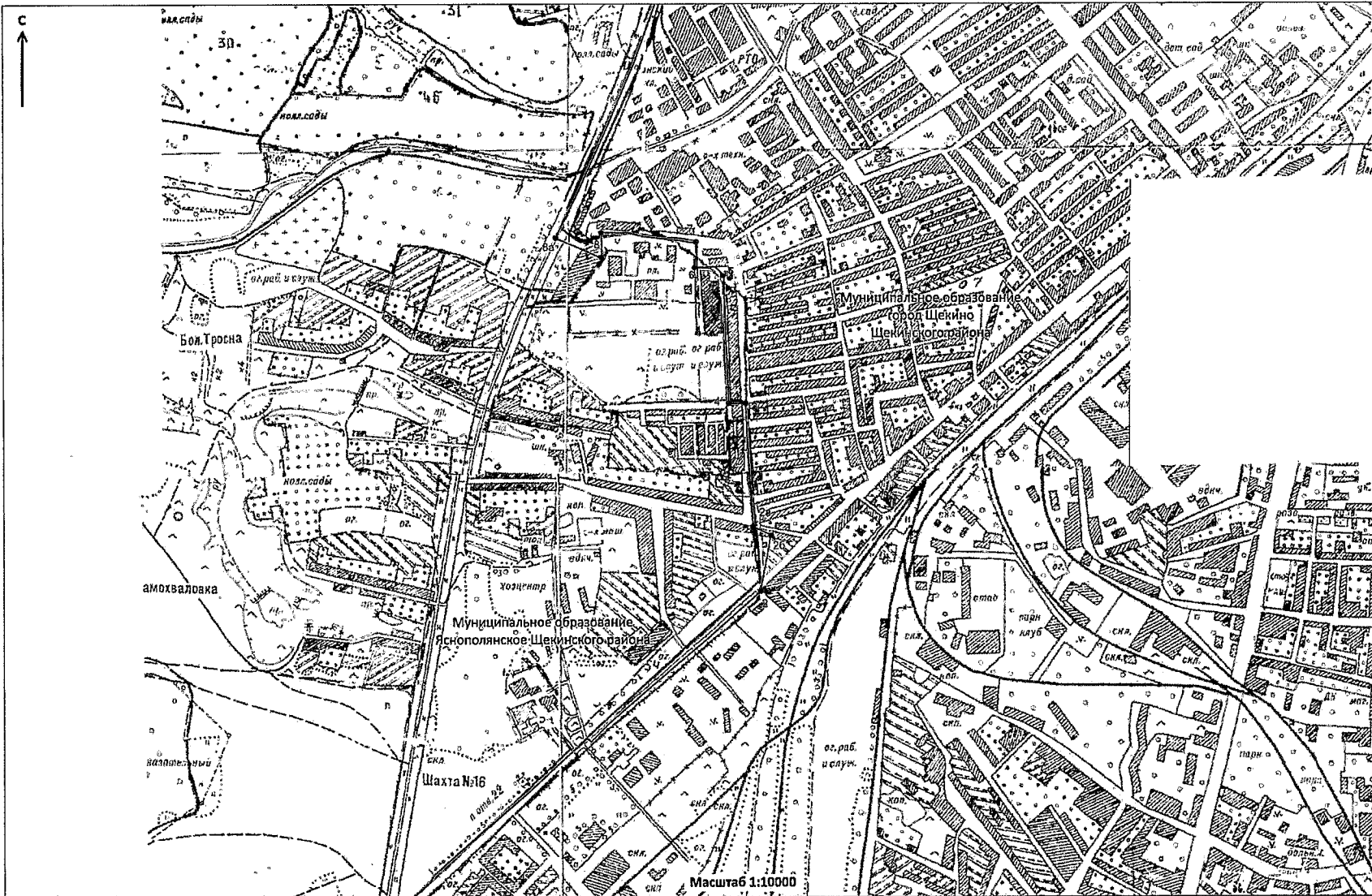
Масштаб 1:10000



Масштаб 1:10000



Масштаб 1:10000



Приложение 9
к Закону Тульской области
«О внесении изменений в Закон
Тульской области «О переименовании
муниципального образования
«г. Щекино и Щекинский район»
Тульской области, установлении
границ, наделении статусом и
определении административных
центров муниципальных образований
на территории Щекинского района
Тульской области»

Приложение 11
к Закону Тульской области
«О переименовании муниципального
образования «г. Щекино и Щекинский
район» Тульской области,
установлении границ, наделении
статусом и определении
административных центров
муниципальных образований на
территории Щекинского района
Тульской области»

**Описание границы муниципального образования
Яснополянское Щекинского района**

За начальную точку описания границы муниципального образования Яснополянское Щекинского района принята узловая точка 40(105), расположенная на оси автодороги Тула – Крапивна, в 1,88 км северо-восточнее поселка Свобода Щекинского района, в 6,71 км северо-западнее деревни Крюковка Щекинского района, в 1,15 км в северном направлении от въезда в массив гаражей, находящийся в юго-восточном направлении от деревни Баздрево Дубенского района, и являющаяся точкой стыка границ муниципальных образований Крапивенское и Яснополянское Щекинского района, Воскресенское Дубенского района.

**Прохождение границы с муниципальным образованием
Воскресенское Дубенского района**

От узловой точки 40(105) (730381.78; 235865.41) линия границы идет по прямой в северо-восточном направлении на протяжении 0,08 км до поворотной точки 106, расположенной в 0,04 км юго-восточнее оси автодороги Тула – Крапивна.

От точки 106 (730417.91; 235947.91) линия границы идет в юго-восточном направлении на протяжении 0,30 км до поворотной точки 107, расположенной на северной стороне лесного квартала 72 земель лесного фонда, на южном углу лесного квартала 71 земель лесного фонда.

От точки 107 (730326.40; 236242.26) линия границы идет по прямой в северо-восточном направлении на протяжении 0,12 км до поворотной точки 108, расположенной на северной стороне лесного квартала 73 земель лесного фонда, в 0,06 км северо-восточнее просеки между лесными кварталами 72, 73 земель лесного фонда.

От точки 108 (730384.88; 236359.92) линия границы идет в восточном направлении на протяжении 0,22 км до узловой точки 41, расположенной в 1,11 км юго-западнее деревни Кураково Ленинского района, в 6,28 км северо-западнее деревни Крюковка Щекинского района, в 1,05 км южнее массива гаражей, находящегося в юго-восточном направлении от деревни Баздрево Дубенского района, и являющейся точкой стыка границ муниципальных образований город Тула, Яснополянское Щекинского района и Воскресенское Дубенского района.

Прохождение границы с муниципальным образованием город Тула

От узловой точки 41 (730374.01; 236559.80) линия границы проходит по прямой в северо-восточном направлении на протяжении 0,32 км до поворотной точки 1, расположенной на просеке, разделяющей лесные кварталы 73, 80 земель лесного фонда.

От точки 1 (730403.27; 236874.20) линия границы проходит по прямой в северо-восточном направлении на протяжении 0,31 км до поворотной точки 2.

От точки 2 (730504.11; 237170.58) линия границы проходит по прямой в восточном направлении по лесному массиву на протяжении 0,41 км до поворотной точки 3.

От точки 3 (730493.48; 237581.92) линия границы проходит по прямой в юго-восточном направлении на протяжении 0,10 км до поворотной точки 4.

От точки 4 (730446.29; 237667.02) линия границы проходит по прямой в восточном направлении на протяжении 0,56 км до поворотной точки 5.

От точки 5 (730443.68; 238233.63) линия границы проходит в юго-восточном направлении вдоль северо-восточной границы лесного массива на протяжении 0,80 км до поворотной точки 6.

От точки 6 (730132.56; 238971.55) линия границы проходит в юго-восточном направлении на протяжении 0,13 км до поворотной точки 7.

От точки 7 (730072.46; 239081.23) линия границы проходит в юго-восточном направлении на протяжении 0,14 км до поворотной точки 8.

От точки 8 (730007.45; 239209.35) линия границы проходит по прямой в юго-восточном направлении на протяжении 0,04 км до поворотной точки 9.

От точки 9 (729976.61; 239232.60) линия границы проходит в юго-восточном направлении на протяжении 0,04 км до поворотной точки 10.

От точки 10 (729951.93; 239264.87) линия границы проходит по прямой в восточном направлении на протяжении 0,16 км до поворотной точки 11.

От точки 11 (729951.46; 239424.31) линия границы проходит по прямой в восточном направлении по северной границе земель лесного фонда на протяжении 0,11 км до поворотной точки 12.

От точки 12 (729955.68; 239532.73) линия границы проходит по прямой в юго-восточном направлении на протяжении 0,20 км до поворотной точки 13.

От точки 13 (729852.28; 239704.28) линия границы проходит по прямой в юго-восточном направлении на протяжении 0,15 км до поворотной точки 14.

От точки 14 (729782.05; 239835.73) линия границы проходит по прямой в северо-восточном направлении вдоль северной границы земель лесного фонда на протяжении 0,23 км до поворотной точки 15.

От точки 15 (729832.59; 240060.66) линия границы проходит в восточном направлении на протяжении 0,29 км до поворотной точки 16.

От точки 16 (729825.00; 240350.59) линия границы проходит в юго-восточном направлении вдоль северо-восточной границы лесного квартала 109 земель лесного фонда на протяжении 0,44 км до поворотной точки 17.

От точки 17 (729495.67; 240640.05) линия границы проходит по прямой в юго-восточном направлении на протяжении 0,15 км до поворотной точки 18.

От точки 18 (729421.17; 240773.87) линия границы проходит по прямой в юго-восточном направлении на протяжении 0,11 км до поворотной точки 19.

От точки 19 (729331.01; 240840.78) линия границы проходит по прямой в юго-восточном направлении 0,22 км до поворотной точки 20.

От точки 20 (729298.27; 241061.91) линия границы проходит по прямой в юго-восточном направлении вдоль северной границы лесного квартала 119 земель лесного фонда на протяжении 0,20 км до поворотной точки 21.

От точки 21 (729247.50; 241256.94) линия границы проходит по прямой в юго-восточном направлении на протяжении 0,35 км до поворотной точки 22.

От точки 22 (729122.22; 241581.52) линия границы проходит по прямой в северо-восточном направлении вдоль северной границы лесных кварталов 119, 124 земель лесного фонда на протяжении 0,16 км до поворотной точки 23.

От точки 23 (729149.27; 241737.16) линия границы проходит по прямой в юго-восточном направлении на протяжении 0,17 км до поворотной точки 24.

От точки 24 (729114.92; 241903.64) линия границы проходит по прямой в юго-восточном направлении на протяжении 0,07 км до поворотной точки 25.

От точки 25 (729066.16; 241949.90) линия границы проходит по прямой в юго-восточном направлении вдоль северной границы лесных кварталов 124, 129 земель лесного фонда на протяжении 0,38 км до поворотной точки 26.

От точки 26 (729048.32; 242330.21) линия границы проходит по прямой в юго-восточном направлении вдоль северной границы лесных кварталов 129, 134 земель лесного фонда на протяжении 0,41 км до поворотной точки 27.

От точки 27 (728824.59; 242675.04) линия границы проходит по прямой в юго-восточном направлении на протяжении 0,08 км до поворотной точки 28, расположенной в 0,08 км к западу от полевой дороги.

От точки 28 (728811.90; 242756.41) линия границы проходит по прямой в юго-восточном направлении вдоль северной границы лесных кварталов земель 134, 139 лесного фонда на протяжении 0,31 км до поворотной точки 29.

От точки 29 (728764.20; 243062.31) линия границы проходит по прямой в юго-восточном направлении на протяжении 0,33 км до поворотной точки 31.

От точки 31 (728730.78; 243391.45) линия границы проходит по прямой в северо-восточном направлении вдоль северной границы лесного квартала 145 земель лесного фонда на протяжении 0,19 км до поворотной точки 32.

От точки 32 (728810.78; 243564.66) линия границы проходит по прямой в северо-восточном направлении на протяжении 0,19 км до поворотной точки 33, расположенной на середине полевой дороги.

От точки 33 (728994.66; 243620.87) линия границы проходит в северо-восточном направлении по северо-западной границе лесного квартала 152 земель лесного фонда на протяжении 0,48 км до поворотной точки 34.

От точки 34 (729447.20; 243793.09) линия границы проходит по прямой в северо-восточном направлении по северо-западной границе лесного квартала 151 земель лесного фонда на протяжении 0,53 км до поворотной точки 35.

От точки 35 (729838.52; 244150.71) линия границы проходит по прямой в северо-восточном направлении на протяжении 0,07 км до поворотной точки 36.

От точки 36 (729843.76; 244221.03) линия границы проходит по прямой в северо-восточном направлении вдоль северной границы лесных кварталов 151, 164 земель лесного фонда на протяжении 0,37 км до поворотной точки 37.

От точки 37 (729976.10; 244570.30) линия границы проходит в северо-восточном направлении на протяжении 0,70 км до поворотной точки 38.

От точки 38 (730594.73; 244899.98) линия границы проходит по прямой в северо-восточном направлении на протяжении 0,18 км до поворотной точки 39.

От точки 39 (730720.70; 245030.18) линия границы проходит по прямой в северо-западном направлении на протяжении 0,05 км до поворотной точки 40.

От точки 40 (730756.41; 245002.78) линия границы проходит по прямой в северо-восточном направлении на протяжении 0,17 км до поворотной точки 41.

От точки 41 (730916.88; 245053.35) линия границы проходит по прямой в северо-восточном направлении на протяжении 0,17 км до поворотной точки 43.

От точки 43 (731036.64; 245169.98) линия границы проходит по прямой в северо-восточном направлении на протяжении 0,06 км до поворотной точки 44.

От точки 44 (731098.38; 245175.85) линия границы проходит по прямой в северо-восточном направлении на протяжении 0,71 км до поворотной точки 45.

От точки 45 (731592.39; 245681.52) линия границы проходит по прямой в юго-восточном направлении на протяжении 0,02 км до поворотной точки 46.

От точки 46 (731580.83; 245702.62) линия границы проходит по прямой в северо-восточном направлении на протяжении 0,35 км до поворотной точки 47.

От точки 47 (731826.60; 245948.96) линия границы проходит по прямой в северо-восточном направлении на протяжении 0,59 км до поворотной точки 48.

От точки 48 (732198.88; 246409.50) линия границы проходит по прямой в северо-восточном направлении на протяжении 0,34 км до поворотной точки 49.

От точки 49 (732367.84; 246701.12) линия границы проходит в северо-восточном направлении на протяжении 0,73 км до поворотной точки 50, расположенной на лесной дороге.

От точки 50 (732654.42; 247369.39) линия границы проходит по прямой по просеке, разделяющей лесные массивы, в юго-восточном направлении на протяжении 4,67 км до поворотной точки 51, расположенной на пересечении просек, разделяющих лесные кварталы 7, 234 земель лесного фонда.

От точки 51 (728523.79; 249539.12) линия границы проходит по прямой в северо-восточном направлении на протяжении 0,25 км до поворотной точки 52, расположенной в русле безымянного ручья.

От точки 52 (728717.27; 249692.35) линия границы проходит по прямой в северо-восточном направлении на протяжении 0,12 км до поворотной точки 53.

От точки 53 (728835.40; 249724.53) линия границы проходит по прямой в северо-западном направлении на протяжении 0,11 км до поворотной точки 54.

От точки 54 (728946.60; 249708.73) линия границы проходит по прямой в северо-восточном направлении на протяжении 0,13 км до поворотной точки 55.

От точки 55 (729046.23; 249789.83) линия границы проходит по прямой в северо-восточном направлении на протяжении 0,17 км до поворотной точки 56.

От точки 56 (729134.46; 249940.67) линия границы проходит по прямой в юго-восточном направлении на протяжении 0,22 км до поворотной точки 57.

От точки 57 (729115.69; 250160.99) линия границы проходит по прямой в юго-восточном направлении на протяжении 0,46 км до поворотной точки 58.

От точки 58 (728958.11; 250593.80) линия границы проходит по прямой в юго-восточном направлении на протяжении 0,79 км до поворотной точки 59.

От точки 59 (728686.98; 251339.98) линия границы проходит по прямой в восточном направлении на протяжении 0,16 км до поворотной точки 60.

От точки 60 (728682.88; 251500.41) линия границы проходит по прямой в северо-восточном направлении на протяжении 0,47 км до поворотной точки 61.

От точки 61 (728826.80; 251952.76) линия границы проходит по прямой в северо-восточном направлении на протяжении 0,33 км до поворотной точки 62.

От точки 62 (729141.98; 252036.29) линия границы проходит по прямой в северном направлении на протяжении 1,26 км до поворотной точки 65.

От точки 65 (730404.50; 252016.32) линия границы проходит по прямой в северо-восточном направлении на протяжении 0,67 км до поворотной точки 66.

От точки 66 (731018.13; 252274.42) линия границы проходит в северо-восточном направлении на протяжении 0,34 км до поворотной точки 67, расположенной в 0,01 км северо-восточнее реки Воронка.

От точки 67 (731100.86; 252606.36) линия границы проходит в северо-восточном направлении на протяжении 0,24 км до поворотной точки 68.

От точки 68 (731112.29; 252841.22) линия границы проходит по прямой в восточном направлении на протяжении 0,68 км до поворотной точки 71.

От точки 71 (731115.03; 253517.29) линия границы проходит по прямой в северо-восточном направлении на протяжении 0,23 км до поворотной точки 72.

От точки 72 (731250.54; 253699.40) линия границы проходит по прямой в северо-восточном направлении на протяжении 0,21 км до поворотной точки 73.

От точки 73 (731308.18; 253903.58) линия границы проходит по прямой в северо-восточном направлении на протяжении 0,25 км до поворотной точки 74.

От точки 74 (731488.45; 254071.03) линия границы проходит в северо-восточном направлении на протяжении 0,20 км до поворотной точки 75, расположенной в 0,01 км к западу от оси автодороги.

От точки 75 (731657.20; 254175.36) линия границы проходит в северном направлении на протяжении 2,48 км вдоль магистральной дороги М-2 «Крым» до поворотной точки н1.

От точки н1 (734140.73; 254133.21) линия границы проходит в северо-восточном направлении на протяжении 0,98 км до поворотной точки н2.

От точки н2 (734632.27; 254976.83) линия границы проходит в северо-восточном направлении на протяжении 1,81 км до поворотной точки н3.

От точки н3 (736223.24; 255776.00) линия границы проходит в юго-восточном направлении на протяжении 0,09 км до поворотной точки н4.

От точки н4 (736146.31; 255821.73) линия границы проходит в юго-западном направлении на протяжении 1,80 км до поворотной точки н5.

От точки н5 (734378.34; 255541.39) линия границы проходит в юго-восточном направлении на протяжении 2,23 км до поворотной точки 735.

От точки 735 (732848.45; 257164.04) линия границы проходит в юго-восточном направлении на протяжении 0,08 км до поворотной точки 734, расположенной на западном берегу водохранилища на реке Воронка.

От точки 734 (732796.42; 257219.88) линия границы проходит в юго-восточном направлении, пересекая водохранилище на реке Воронка, на протяжении 0,15 км до поворотной точки 728, расположенной на западной стороне лесного квартала 102 земель лесного фонда.

От точки 728 (732748.80; 257326.15) линия границы проходит в северо-восточном направлении по берегу водохранилища на реке Воронка на протяжении 0,57 км до поворотной точки 724, расположенной на южном берегу водохранилища на реке Воронка.

От точки 724 (733188.11; 257658.10) линия границы проходит в северо-восточном направлении по берегу водохранилища на реке Воронка на протяжении 0,57 км до поворотной точки 710.

От точки 710 (733410.47; 258106.13) линия границы проходит в северо-восточном направлении по берегу водохранилища на реке Воронка на протяжении 0,07 км до поворотной точки 709.

От точки 709 (733448.40; 258167.03) линия границы проходит в юго-восточном направлении по просеке, разделяющей лесные массивы, на протяжении 0,96 км до поворотной точки 662, расположенной на просеке, разделяющей лесные массивы.

От точки 662 (732838.18; 258872.15) линия границы проходит в северо-восточном направлении по землям лесного фонда на протяжении 0,33 км до поворотной точки 656.

От точки 656 (733090.50; 259081.24) линия границы проходит в северо-восточном направлении на протяжении 0,16 км до поворотной точки 655, расположенной на оси автодороги.

От точки 655 (733101.28; 259221.39) линия границы проходит в юго-восточном направлении на протяжении 0,17 км до поворотной точки 654, расположенной на восточном конце плотины пруда.

От точки 654 (732966.58; 259307.74) линия границы проходит в юго-западном направлении на протяжении 0,31 км до поворотной точки 653, расположенной на восточном берегу пруда.

От точки 653 (732661.47; 259289.73) линия границы проходит в юго-западном направлении вдоль восточного берега пруда на протяжении 0,25 км

до поворотной точки 650, расположенной в 0,13 км к западу от оси железной дороги Москва – Харьков.

От точки 650 (732411.05; 259260.12) линия границы проходит в общем южном направлении вдоль западной границы полосы отвода железной дороги Москва – Харьков на протяжении 2,55 км до поворотной точки n10.

От точки n10 (730104.48; 258769.21) линия границы проходит в юго-восточном направлении на протяжении 0,05 км до узловой точки 41(106), расположенной на восточной стороне полосы отвода железной дороги Москва – Харьков, в 1,25 км юго-восточнее поселка Яснополянские Выселки Щекинского района, и являющейся точкой стыка границ муниципальных образований город Тула, Яснополянское Щекинского района и рабочий поселок Первомайский Щекинского района.

Прохождение границы с муниципальным образованием рабочий поселок Первомайский Щекинского района

От узловой точки 41(106) (730059.37; 258833.20) линия границы проходит в юго-западном направлении по восточной стороне железной дороги Москва – Харьков на протяжении 1,32 км до поворотной точки 149, расположенной на восточной стороне железной дороги Москва – Харьков.

От узловой точки 149 (728931.30; 258158.67) линия границы проходит в западном направлении, пересекая полосу отвода железной дороги Москва – Харьков, на протяжении 0,19 км до поворотной точки 46.

От точки 46 (728954.55; 257974.32) линия границы проходит в северо-восточном направлении, далее в северо-западном направлении, меняя его на юго-западное, юго-восточное и юго-западное направления на протяжении 1,01 км, минуя точки 45 (729114.88; 257927.42), 44 (729132.47; 257774.04), 43 (728671.12; 257563.76), 42 (728604.95; 257575.70), до поворотной точки 41.

От точки 41 (728530.72; 257539.81) линия границы проходит в северо-западном направлении на протяжении 0,58 км до поворотной точки 40, расположенной на оси автодороги Тула – Щекино.

От точки 40 (728676.24; 256983.86) линия границы проходит по оси автодороги Тула – Щекино в южном направлении на протяжении 0,18 км до поворотной точки 39.

От точки 39 (728496.44; 256941.72) линия границы огибает кладбище деревни Кочаки Щекинского района с юга, проходит в западном направлении на протяжении 0,40 км до поворотной точки 38.

От точки 38 (728497.95; 256570.61) линия границы проходит по западной границе кладбища деревни Кочаки Щекинского района в северо-западном направлении на протяжении 0,24 км до поворотной точки 37, расположенной на дороге, в 0,37 км северо-восточнее края плотины пруда.

От точки 37 (728715.72; 256485.21) линия границы проходит в юго-западном направлении на протяжении 0,46 км до поворотной точки 36, расположенной в русле ручья Кочак, в 0,13 км северо-восточнее края плотины пруда.

От точки 36 (728549.97; 256057.82) линия границы проходит по руслу ручья Кочак, вверх против течения, в северо-западном направлении на протяжении 0,23 км до поворотной точки 35, расположенной в русле ручья Кочак.

От точки 35 (728727.35; 255924.41) линия границы проходит общим направлением на юго-запад на протяжении 0,46 км до поворотной точки 34.

От точки 34 (728499.79; 255561.57) линия границы проходит в северо-западном направлении на протяжении 0,22 км до поворотной точки 33.

От точки 33 (728697.65; 255460.82) линия границы проходит в юго-западном направлении на протяжении 0,20 км до поворотной точки 32.

От точки 32 (728577.89; 255300.09) линия границы проходит в юго-восточном направлении на протяжении 0,33 км до поворотной точки 31.

От точки 31 (728278.46; 255447.37) линия границы проходит в юго-западном направлении на протяжении 0,39 км до поворотной точки 30.

От точки 30 (728107.32; 255101.55) линия границы проходит в юго-западном направлении на протяжении 0,10 км до поворотной точки 29.

От точки 29 (728006.94; 255089.98) линия границы проходит в западном направлении на протяжении 0,47 км до поворотной точки 28, расположенной в русле реки Течера, в 0,05 км западнее плотины пруда.

От точки 28 (728074.12; 254643.12) линия границы проходит по руслу реки Течера, вверх против течения, в юго-западном направлении на протяжении 0,36 км до поворотной точки 27.

От точки 27 (727816.32; 254503.47) линия границы проходит в западном направлении на протяжении 0,01 км до поворотной точки 26, расположенной на западной стороне плотины пруда.

От точки 26 (727816.23; 254494.65) линия границы проходит по западному берегу пруда в юго-восточном направлении на протяжении 0,05 км до поворотной точки 25, расположенной в месте впадения безымянного ручья в пруд.

От точки 25 (727771.15; 254508.80) линия границы проходит по руслу безымянного ручья, вниз по течению, в юго-восточном направлении на протяжении 0,60 км до поворотной точки 24.

От точки 24 (727438.06; 254860.04) линия границы проходит в юго-западном направлении на протяжении 0,84 км до поворотной точки 23.

От точки 23 (726752.04; 254378.27) линия границы проходит в западном направлении на протяжении 0,28 км до поворотной точки 22.

От точки 22 (726741.56; 254103.38) линия границы проходит в южном направлении по восточной стороне автодороги на протяжении 0,55 км до поворотной точки 21.

От точки 21 (726193.52; 254078.44) линия границы проходит в юго-восточном направлении на протяжении 1,44 км до поворотной точки 20.

От точки 20 (725987.83; 255499.01) линия границы проходит в северном направлении на протяжении 0,23 км до поворотной точки 19, расположенной в 0,05 км западнее пруда.

От точки 19 (726212.13; 255522.42) линия границы проходит в западном направлении на протяжении 0,31 км до поворотной точки 18, расположенной в 0,04 км юго-западнее пруда.

От точки 18 (726249.94; 255228.77) линия границы проходит в северо-восточном направлении по плотине пруда на протяжении 0,09 км до поворотной точки 17, расположенной на северной стороне плотины пруда.

От точки 17 (726336.13; 255257.40) линия границы проходит в северном направлении на протяжении 0,12 км до поворотной точки 16.

От точки 16 (726458.10; 255263.94) линия границы проходит в восточном направлении на протяжении 0,22 км до поворотной точки 15.

От точки 15 (726452.22; 255487.46) линия границы проходит в южном направлении на протяжении 0,03 км до поворотной точки 14.

От точки 14 (726421.27; 255485.63) линия границы проходит в восточном направлении на протяжении 0,40 км до поворотной точки 13.

От точки 13 (726416.00; 255884.99) линия границы проходит в южном направлении на протяжении 0,09 км до поворотной точки 12, расположенной в 0,24 км северо-восточнее северного края плотины пруда.

От точки 12 (726373.97; 255883.31) линия границы проходит на восток на протяжении 0,26 км до поворотной точки 11.

От точки 11 (726340.70; 256123.34) линия границы проходит в юго-восточном направлении на протяжении 0,04 км до поворотной точки 10.

От точки 10 (726305.62; 256126.59) линия границы проходит в юго-западном направлении вдоль автодороги, минуя точки 9 (726284.65; 256085.50), 8 (726254.84; 255991.98), на протяжении 0,34 км до поворотной точки 7.

От точки 7 (726220.91; 255796.30) линия границы проходит в южном направлении на протяжении 0,32 км до поворотной точки 6.

От точки 6 (725906.99; 255772.14) линия границы проходит в южном направлении на протяжении 0,12 км до поворотной точки 5.

От точки 5 (725786.72; 255785.63) линия границы проходит по прямой в северо-восточном направлении на протяжении 0,26 км до поворотной точки 4а, расположенной в 0,07 км севернее пруда.

От точки 4а (725846.25; 256037.97) линия границы проходит в юго-восточном направлении на протяжении 0,06 км до поворотной точки 4.

От точки 4 (725788.19; 256041.76) линия границы проходит в северо-восточном направлении на протяжении 0,18 км до поворотной точки 3, расположенной в 0,04 км северо-восточнее плотины пруда.

От точки 3 (725809.60; 256216.03) линия границы проходит в северном направлении на протяжении 0,08 км до поворотной точки 2.

От точки 2 (725886.24; 256217.58) линия границы проходит по южной стороне автодороги, ведущей к поселку Ясенки Щекинского района, в юго-восточном направлении на протяжении 0,08 км до поворотной точки 1, расположенной на южной стороне автодороги, ведущей к поселку Ясенки Щекинского района, в 0,04 км западнее оси автодороги Тула – Щекино.

От точки 1 (725847.57; 256288.77) линия границы проходит по западной стороне полосы отвода автодороги Тула – Щекино в юго-западном направлении на протяжении 0,50 км до узловой точки 75, расположенной в полосе отвода автодороги Тула – Щекино, в 0,37 км южнее плотины пруда, и являющейся точкой стыка границ муниципальных образований рабочий поселок Первомайский Щекинского района, город Щекино Щекинского района и Яснополянское Щекинского района.

Прохождение границы с муниципальным образованием город Щекино Щекинского района

От узловой точки 75 (725362.43; 256181.66) линия границы проходит на протяжении 0,68 км, минуя точки 31 (725354.74; 256093.04), 30 (725418.81; 256076.58), 29 (725396.25; 256012.20), 28 (725196.48; 256020.13), до поворотной точки 24.

От точки 24 (725131.77; 255790.26) линия границы проходит по проселочной дороге в юго-западном направлении на протяжении 0,14 км до поворотной точки 23.

От точки 23 (725182.41; 255724.12) линия границы проходит в северо-западном направлении на протяжении 0,35 км до поворотной точки 22, расположенной в 0,15 км западнее ограждения котельной.

От точки 22 (725339.96; 255449.81) линия границы проходит в юго-западном направлении на протяжении 0,19 км до поворотной точки 21.

От точки 21 (725219.52; 255306.94) линия границы проходит прямой линией в северо-восточном направлении на протяжении 0,17 км до поворотной точки 20.

От точки 20 (725339.10; 255411.67) линия границы проходит в северо-западном направлении на протяжении 0,06 км до поворотной точки 16, расположенной в 0,10 км юго-западнее пересечения поселковых проездов.

От точки 16 (725732.01; 255202.29) линия границы проходит вдоль автодороги в юго-западном направлении на протяжении 0,19 км до поворотной точки 15.

От точки 15 (725634.53; 255019.57) линия границы проходит ломаной линией в северо-западном направлении на протяжении 0,18 км до поворотной точки 14.

От точки 14 (725783.75; 254933.11) линия границы проходит в западном направлении на протяжении 0,24 км до поворотной точки 13.

От точки 13 (725787.43; 254696.09) линия границы проходит по западной стороне дороги в северном направлении на протяжении 0,11 км до поворотной точки 12.

От точки 12 (725902.22; 254704.14) линия границы плавно огибает с севера урочище Молодой Лес земель лесного фонда, минуя точку 11 (726050.17; 254275.13), на протяжении 0,72 км до поворотной точки 10, расположенной на восточной стороне магистральной дороги М-2 «Крым».

От точки 10 (725928.06; 254085.67) линия границы проходит по восточной стороне магистральной дороги М-2 «Крым» в юго-западном направлении на протяжении 1,81 км до поворотной точки 8а.

От точки 8а (724184.92; 253667.04) линия границы проходит в юго-восточном направлении на протяжении 0,15 км до поворотной точки 8.

От точки 8 (724127.53; 253801.28) линия границы проходит в северном направлении на протяжении 0,07 км до поворотной точки 7а.

От точки 7а (724199.73; 253798.57) линия границы проходит в восточном направлении на протяжении 0,27 км до поворотной точки 7, расположенной на южной стороне улицы.

От точки 7 (724170.79; 254069.92) линия границы проходит в южном направлении на протяжении 0,09 км до поворотной точки 6.

От точки 6 (724086.39; 254067.59) линия границы проходит в северо-восточном направлении, меняя его на юго-восточное направление, на протяжении 0,09 км до поворотной точки 5.

От точки 5 (724065.74; 254149.97) линия границы проходит в южном направлении на протяжении 0,35 км до поворотной точки 4.

От точки 4 (723712.79; 254164.78) линия границы проходит в восточном направлении на протяжении 0,05 км до поворотной точки 3.

От точки 3 (723714.90; 254212.41) линия границы проходит в южном направлении на протяжении 0,36 км до поворотной точки 2а.

От точки 2а (723360.39; 254235.01) линия границы проходит в юго-восточном направлении на протяжении 0,06 км до поворотной точки 2б.

От точки 2б (723335.91; 254285.13) линия границы проходит в юго-западном направлении на протяжении 0,16 км до поворотной точки 2.

От точки 2 (723174.89; 254253.95) линия границы проходит в юго-западном направлении на протяжении 1,40 км до поворотной точки 1.

От точки 1 (722262.52; 253207.04) линия границы проходит по восточной стороне магистральной дороги М-2 «Крым» в южном направлении на протяжении 0,08 км до узловой точки 76, расположенной в 0,02 км юго-восточнее пересечения осей магистральной дороги М-2 «Крым» и автодороги Щекино – Крапивна и являющейся точкой стыка границ муниципальных образований город Щекино Щекинского района, Яснополянское Щекинского района и Огаревское Щекинского района.

Прохождение границы с муниципальным образованием Огаревское Щекинского района

От узловой точки 76 (722191.14; 253180.42) линия границы проходит по оси автодороги Щекино – Крапивна в юго-западном направлении на протяжении 2,33 км до поворотной точки 1, расположенной на оси автодороги Щекино – Крапивна.

От точки 1 (719938.35; 252646.52) линия границы проходит в юго-восточном направлении по сухоходольной прямой на протяжении 0,33 км до поворотной точки 2.

От точки 2 (719655.81; 252823.63) линия границы проходит в юго-западном направлении на протяжении 0,32 км до поворотной точки 3.

От точки 3 (719384.79; 252776.37) линия границы проходит в северо-западном направлении на протяжении 0,16 км до поворотной точки 4, расположенной в 0,07 км восточнее оси автодороги Щекино – Крапивна.

От точки 4 (719413.61; 252621.23) линия границы проходит в юго-западном направлении, меняя его юго-восточное направление, вдоль автодороги Щекино – Крапивна на протяжении 0,49 км до поворотной точки 5, расположенной в 0,16 км восточнее оси автодороги Щекино – Крапивна.

От точки 5 (718939.74; 252611.00) линия границы проходит вдоль северной окраины населенного пункта, далее по безымянной балке в восточном направлении на протяжении 1,01 км до поворотной точки 6, расположенной в 0,05 км юго-западнее оси магистральной дороги М-2 «Крым».

От точки 6 (718894.07; 253605.19) линия границы проходит в юго-восточном направлении вдоль магистральной дороги М-2 «Крым» на протяжении 0,10 км до поворотной точки 7, расположенной в 0,04 км юго-западнее от оси магистральной дороги М-2 «Крым».

От точки 7 (718789.14; 253630.16) линия границы проходит в юго-западном направлении на протяжении 1,32 км до узловой точки 74, расположенной в 0,80 км севернее деревни Ретинка Щекинского района, и являющейся точкой стыка границ муниципальных образований Лазаревское Щекинского района, Яснополянское Щекинского и Огаревское Щекинского района.

Прохождение границы с муниципальным образованием Лазаревское Щекинского района

От узловой точки 74 (718438.13; 252380.80) линия границы проходит в северо-западном направлении, меняя его на северо-восточное направление до оси автодороги Щекино – Крапивна на протяжении 0,37 км до поворотной точки 1, расположенной на оси автодороги Щекино – Крапивна.

От точки 1 (718767,24; 252271,98) линия границы проходит в юго-западном направлении по оси автодороги Щекино – Крапивна на протяжении 1,07 км, затем меняет направление на юго-восточное и идет по прямой на протяжении 0,04 км до узловой точки 73, расположенной на южной стороне автодороги Щекино – Крапивна, в 1,37 км западнее деревни Хутор Озерки Щекинского района, и являющейся точкой стыка границ муниципальных образований Крапивенское Щекинского района, Лазаревское Щекинского района и Яснополянское Щекинского района.

Прохождение границы с муниципальным образованием Крапивенское Щекинского района

От узловой точки 73 (718486,07; 251211,45) линия границы проходит по южной стороне автодороги Щекино – Крапивна в западном направлении на протяжении 2,19 км до поворотной точки 30, расположенной на южной стороне автодороги Щекино – Крапивна.

От точки 30 (718097,49; 249092,85) линия границы сначала огибает с восточной стороны деревню Захаровка Щекинского района, затем проходит по суходольной прямой в северо-западном направлении на протяжении 1,02 км до поворотной точки 29, расположенной на мосту через реку Троснянка.

От точки 29 (718918,52; 248451,79) линия границы проходит по руслу реки Троснянка, вниз по течению, на протяжении 1,91 км до поворотной точки 28, расположенной в русле реки Троснянка.

От точки 28 (718609,24; 246874,47) линия границы проходит по руслу реки Солова в южном направлении на протяжении 0,05 км до поворотной точки 27, расположенной в русле реки Солова.

От точки 27 (718560,18; 246880,82) линия границы проходит суходольно в юго-западном направлении на протяжении 0,56 км до поворотной точки 26.

От точки 26 (718193,85; 246505,72) линия границы проходит в северо-западном направлении на протяжении 0,22 км до поворотной точки 25, расположенной на грунтовой дороге, в 0,02 км южнее поворота линии электропередачи.

От точки 25 (718414,00; 246487,94) линия границы проходит по полевой дороге в юго-западном направлении на протяжении 1,44 км до поворотной точки 24.

От точки 24 (717528,61; 245352,91) линия границы проходит в юго-восточном направлении на протяжении 1,53 км до поворотной точки 23, расположенной на оси автодороги Щекино – Крапивна, в 0,49 км юго-западнее пересечения дорог.

От точки 23 (716039,29; 245561,73) линия границы проходит в юго-западном направлении на протяжении 1,85 км до поворотной точки 22, расположенной в 0,06 км от оси автодороги Щекино – Крапивна.

От точки 22 (715207,17; 243917,92) линия границы проходит в северо-западном направлении по суходольной прямой, затем вдоль лесополосы, с ее южной стороны, на протяжении 1,28 км до поворотной точки 21, расположенной в 0,02 км от поворота лесополосы.

От точки 21 (715960,83; 242886,81) линия границы проходит вдоль лесополосы в юго-западном направлении на протяжении 0,17 км до поворотной точки 20, расположенной на оси грунтовой дороги, в 0,48 км северо-восточнее села Пришня Щекинского района.

От точки 20 (715817,46; 242803,92) линия границы проходит по западной стороне лесополосы в северо-западном направлении на протяжении 0,60 км до поворотной точки 19, расположенной на пересечении с другой лесополосой.

От точки 19 (716247,33; 242457,92) линия границы проходит по восточной стороне лесополосы в северо-западном направлении на протяжении 1,15 км до поворотной точки 18, расположенной в русле ручья Брагин Верх, в створе лесополосы.

От точки 18 (717222,39; 242066,93) линия границы проходит по руслу ручья Брагин Верх, вниз по течению, в северном направлении на протяжении 0,53 км до поворотной точки 17, расположенной на пересечении безымянного ручья с ручьем Брагин Верх.

От точки 17 (717642,47; 242085,22) линия границы проходит в северо-западном направлении по руслу ручья урочища Троицкое, вверх против течения, минуя точки 16 (717796,10; 241624,42) и 15 (718506,83; 240822,57), на протяжении 2,79 км до поворотной точки 14, расположенной в русле безымянного ручья, в 0,76 км северо-восточнее плотины пруда.

От точки 14 (718759,82; 240313,57) линия границы проходит по суходольной прямой в северо-западном направлении на протяжении 0,34 км до поворотной точки 13, расположенной на грунтовой дороге.

От точки 13 (719020,14; 240093,96) линия границы проходит по суходольной прямой в северо-западном направлении на протяжении 0,33 км до поворотной точки 12, расположенной на пересечении грунтовой дороги и лесополосы.

От точки 12 (719284,14; 239902,05) линия границы проходит по оси грунтовой дороги к деревне Николаевка Щекинского района основным направлением на юго-запад на протяжении 2,68 км до поворотной точки 11, расположенной на пересечении грунтовых дорог, в 0,05 км восточнее безымянного ручья.

От точки 11 (718961,63; 237446,90) линия границы проходит по оси автодороги Спасское – Крапивна в северо-восточном направлении на протяжении 0,70 км до поворотной точки 10, расположенной на оси автодороги Спасское – Крапивна, на пересечении дорог.

От точки 10 (719365,17; 238006,67) линия границы проходит по суходольной прямой в северо-западном направлении на протяжении 0,52 км до поворотной точки 9, расположенной на повороте грунтовой дороги.

От точки 9 (719661,01; 237584,60) линия границы проходит ломаной линией по восточной стороне лесного квартала 213 земель лесного фонда в северо-восточном направлении на протяжении 0,28 км до поворотной точки 8, расположенной на оси грунтовой дороги.

От точки 8 (719927,53; 237668,56) линия границы проходит по восточной стороне лесного квартала 213 земель лесного фонда в северо-западном направлении на протяжении 0,14 км до поворотной точки 7, расположенной на просеке, разделяющей лесные кварталы 211 и 213 земель лесного фонда.

От точки 7 (720063,83; 237635,83) линия границы проходит по просеке между лесными кварталами 213, 211, 212 и 210 земель лесного фонда в западном направлении на протяжении 0,93 км до поворотной точки 6.

От точки 6 (720029,30; 236707,14) линия границы проходит по просеке в северном направлении на протяжении 1,80 км до поворотной точки 4.

От точки 4 (721829,20; 236671,10) линия границы проходит в северо-восточном направлении по прямой на протяжении 0,21 км до поворотной точки 3, расположенной в русле реки Упа.

От точки 3 (722029,45; 236715,70) линия границы проходит по руслу реки Упа, вверх против течения, в северо-восточном направлении на протяжении 2,15 км до поворотной точки 2, расположенной в устье реки Солова.

От точки 2 (723635,23; 237606,56) линия границы проходит по руслу реки Упа, вверх против течения, в северо-западном направлении на протяжении 6,66 км до поворотной точки 1, расположенной на автомобильном мосту через реку Упа.

От точки 1 (728256,88; 233949,20) линия границы проходит по оси автодороги Тула – Крапивна в северо-восточном направлении на протяжении 3,00 км до узловой точки 40(105), принятой ранее за начальную точку описания границы.

Прохождение границы с муниципальным образованием город Тула (участок № 2)

От точки 45,46(Л) (731357.06; 257684.09), расположенной на оси автодороги Тула – Щекино, линия границы проходит по автодороге Тула – Щекино в северо-восточном направлении на протяжении 0,50 км до поворотной точки н8, расположенной на оси автодороги.

От точки н8 (731845.88; 257805.09) линия границы проходит в северо-западном направлении на протяжении 0,10 км до поворотной точки н9.

От точки н9 (731866.15; 257705.73) линия границы проходит в северо-восточном направлении на протяжении 0,05 км до поворотной точки н6.

От точки н6 (731911.17; 257715.06) линия границы проходит в юго-восточном направлении на протяжении 0,10 км до поворотной точки н7, расположенной на оси автодороги Тула – Щекино.

От точки н7 (731895.11; 257816.34) линия границы проходит в северо-восточном направлении по оси автодороги Тула – Щекино на протяжении 0,14 км до поворотной точки 1, расположенной на оси автодороги Тула – Щекино.

От точки 1 (732031.66; 257847.38) линия границы проходит ломаной линией в общем юго-восточном направлении на протяжении 0,46 км до поворотной точки 2, расположенной в 0,11 км к северо-востоку от перекрестка автодорог в поселке Лесной.

От точки 2 (731894.59; 258176.57) линия границы проходит ломаной линией, огибая жилую застройку поселка Лесной, в общем юго-западном направлении на протяжении 1,30 км до поворотной точки 3.

От точки 3 (731224.05; 257786.26) линия границы проходит по автодороге в северо-западном направлении на протяжении 0,17 км до поворотной точки 45,46(Л).

Прохождение границы с муниципальным образованием Крапивенское Щекинского района (участок № 2)

От точки н1 (728296.49; 234362.31) линия границы проходит в юго-восточном направлении на протяжении 0,25 м до поворотной точки н2.

От точки н2 (728296.42; 234362.55) линия границы проходит в юго-западном направлении на протяжении 0,20 м до поворотной точки н3.

От точки н3 (728296.23; 234362.49) линия границы проходит в северо-западном направлении на протяжении 0,25 м до поворотной точки н4.

От точки н4 (728296.30; 234362.25) линия границы проходит в юго-восточном направлении на протяжении 0,20 м до поворотной точки н1.

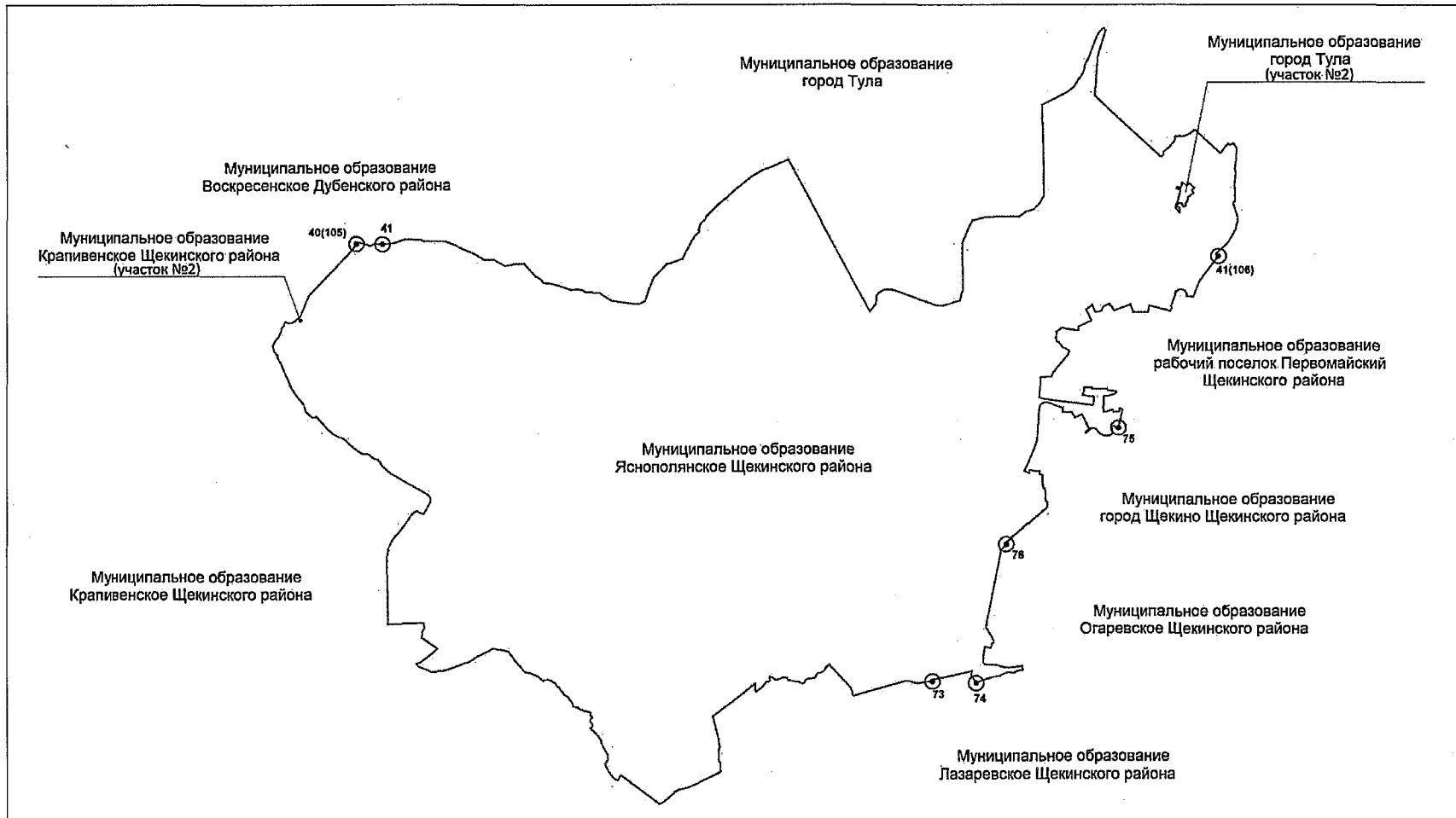
В тексте описания границы муниципального образования расстояния от узловых и поворотных точек до населенных пунктов указаны ориентировочно.

Приложение 10
к Закону Тульской области
«О внесении изменений в Закон
Тульской области «О переименовании
муниципального образования
«г. Щекино и Щекинский район»
Тульской области, установлении
границ, наделении статусом
и определении административных
центров муниципальных образований
на территории Щекинского района
Тульской области»

Приложение 12
к Закону Тульской области
«О переименовании муниципального
образования «г. Щекино и Щекинский
район» Тульской области,
установлении границ, наделении
статусом и определении
административных центров
муниципальных образований
на территории Щекинского района
Тульской области»

**Карта-схема
границы муниципального образования
Яснополянское Щекинского района**

СХЕМА ГРАНИЦЫ
муниципального образования Яснополянское Щекинского района

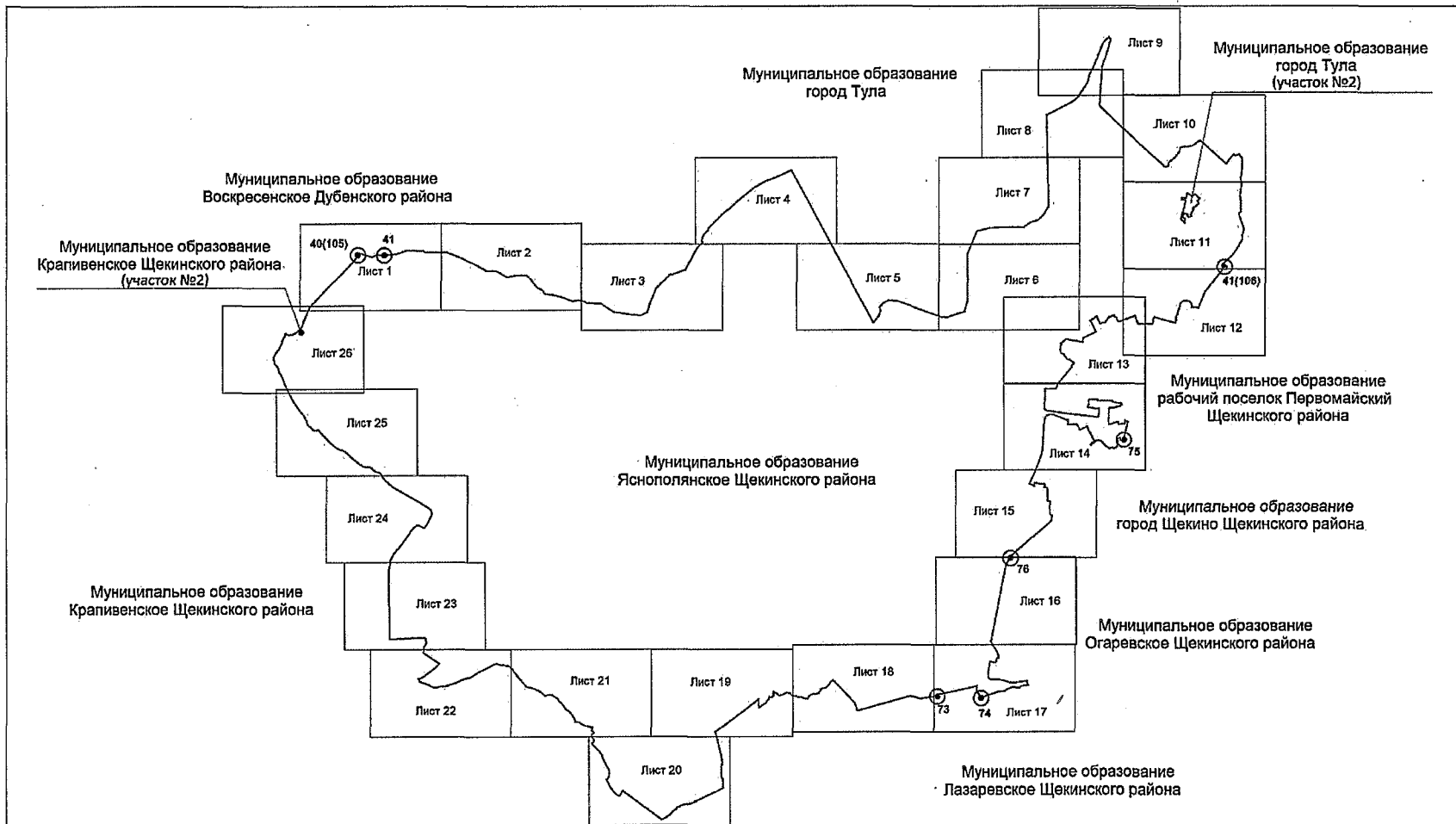


Условные обозначения

- граница муниципального образования
- — узловая точка границы

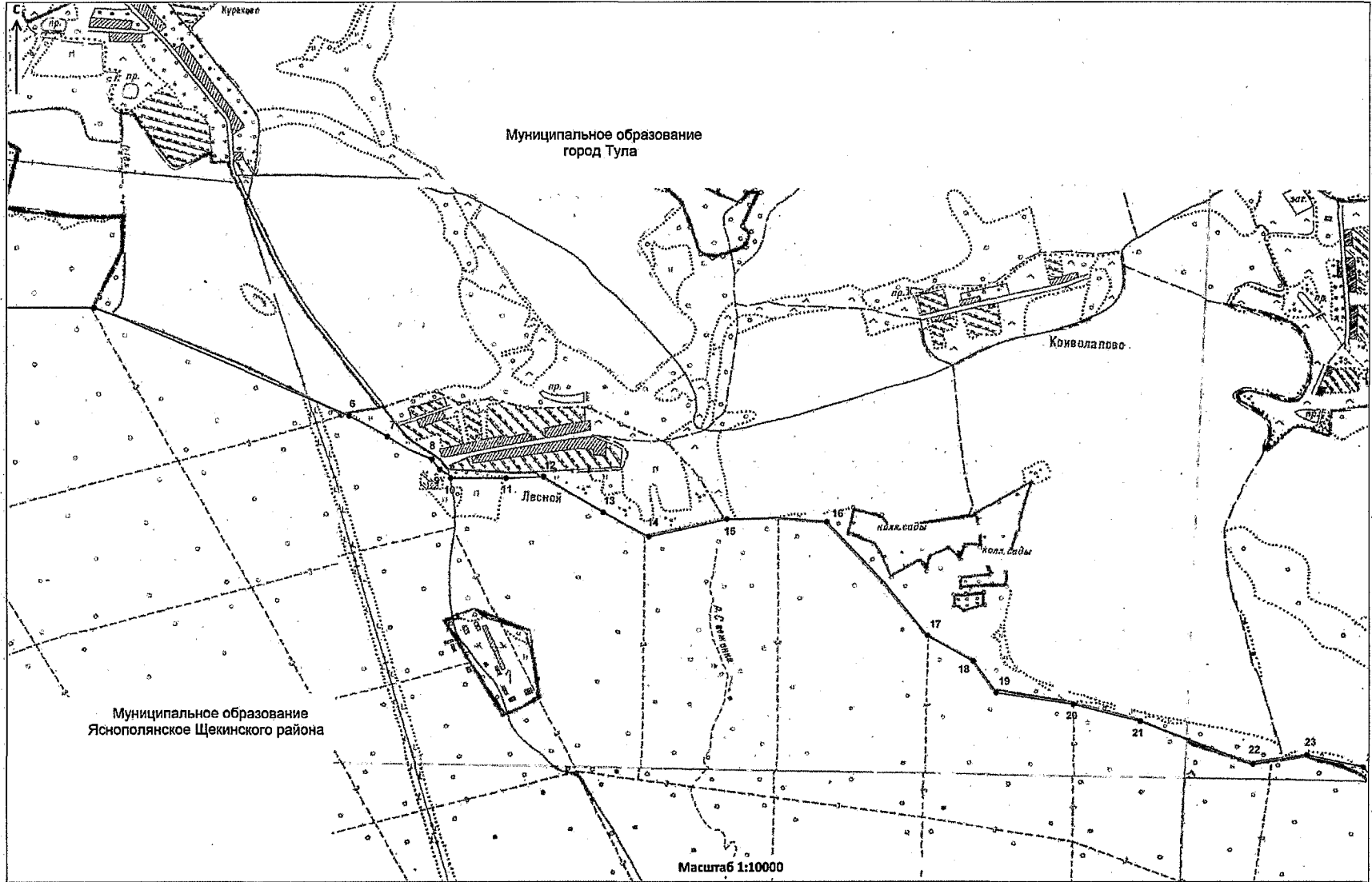
КАРТОГРАММА

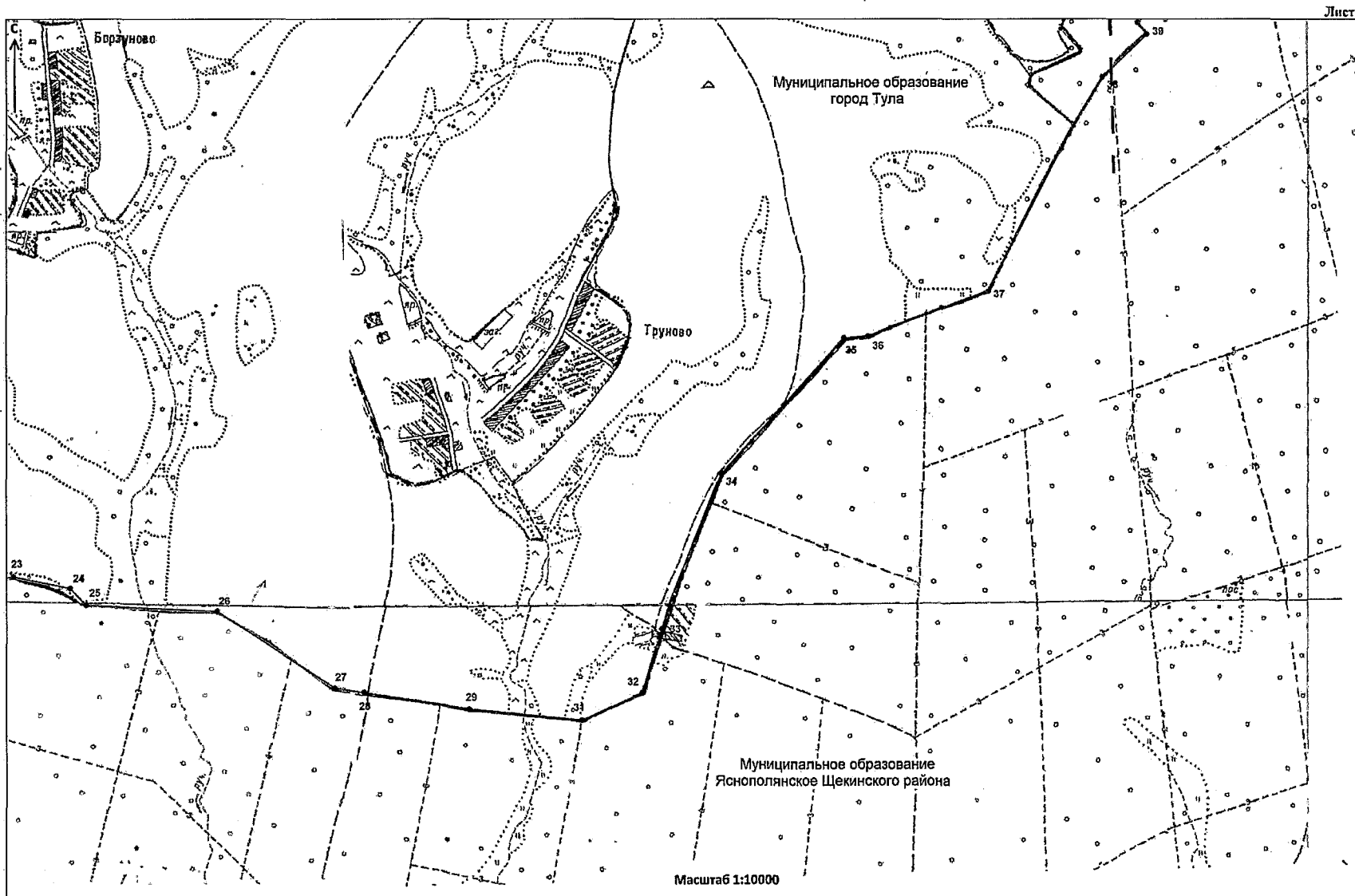
расположения листов плана границы муниципального образования Яснополянское Щекинского района

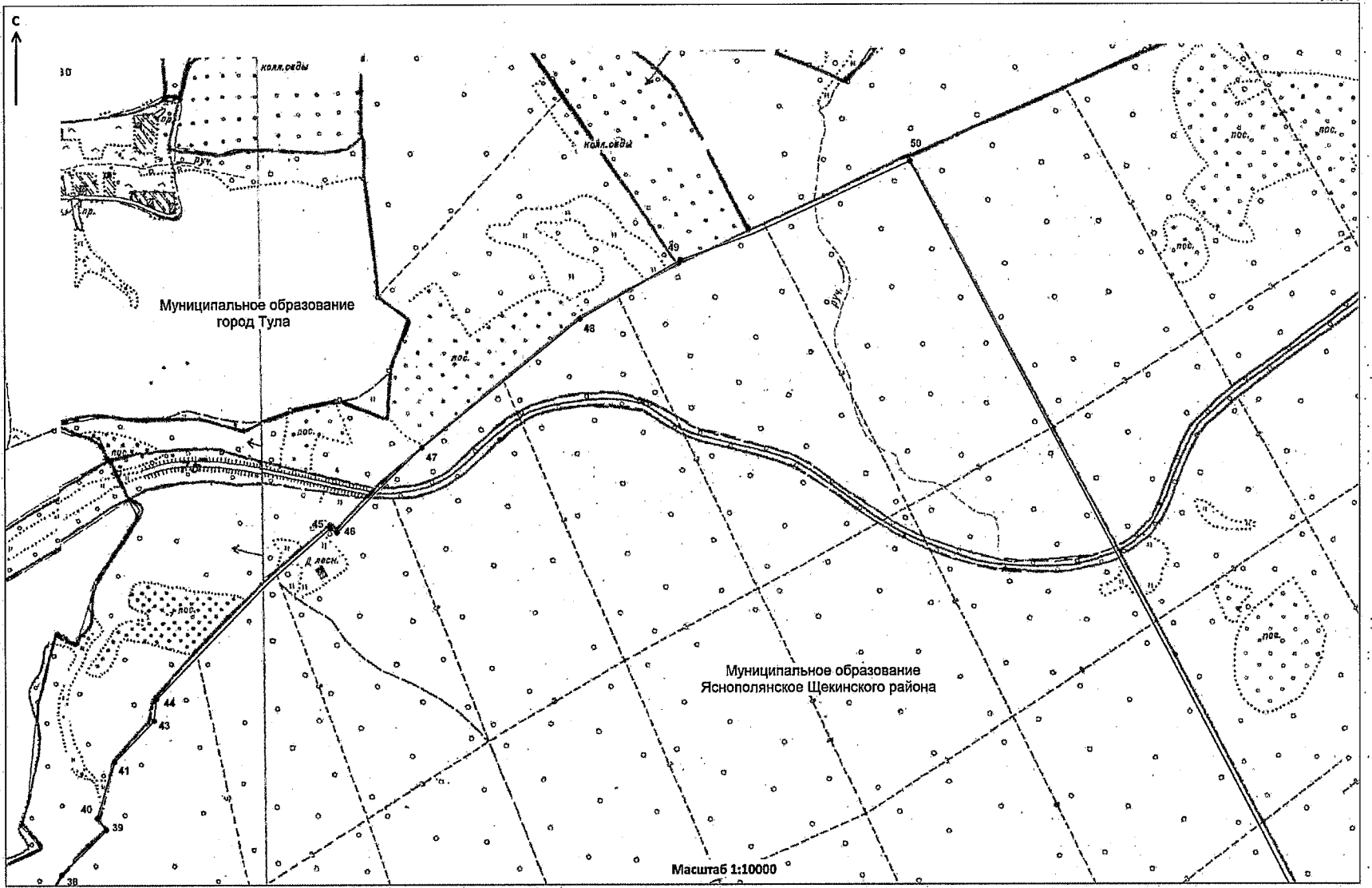


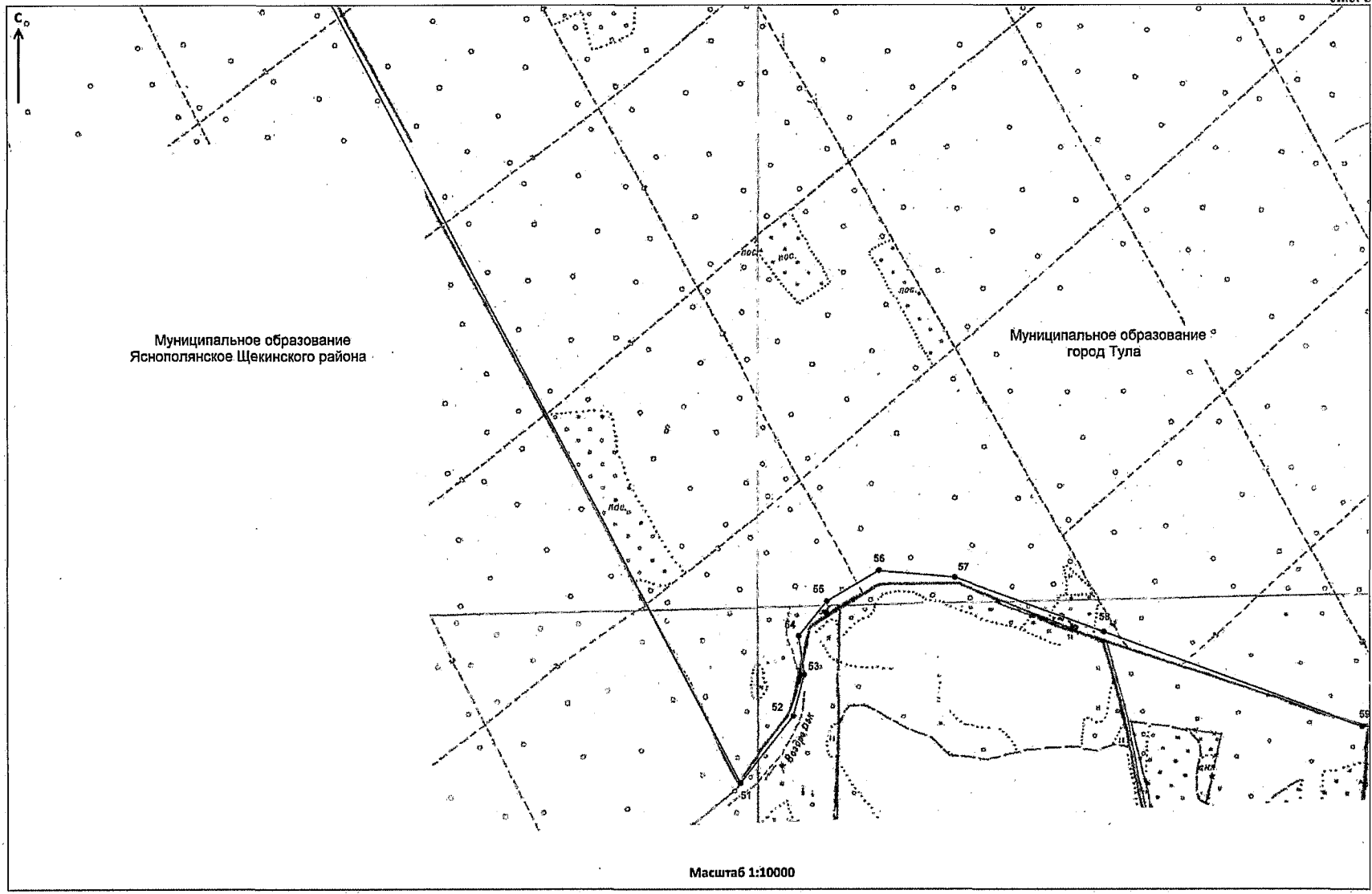
Условные обозначения

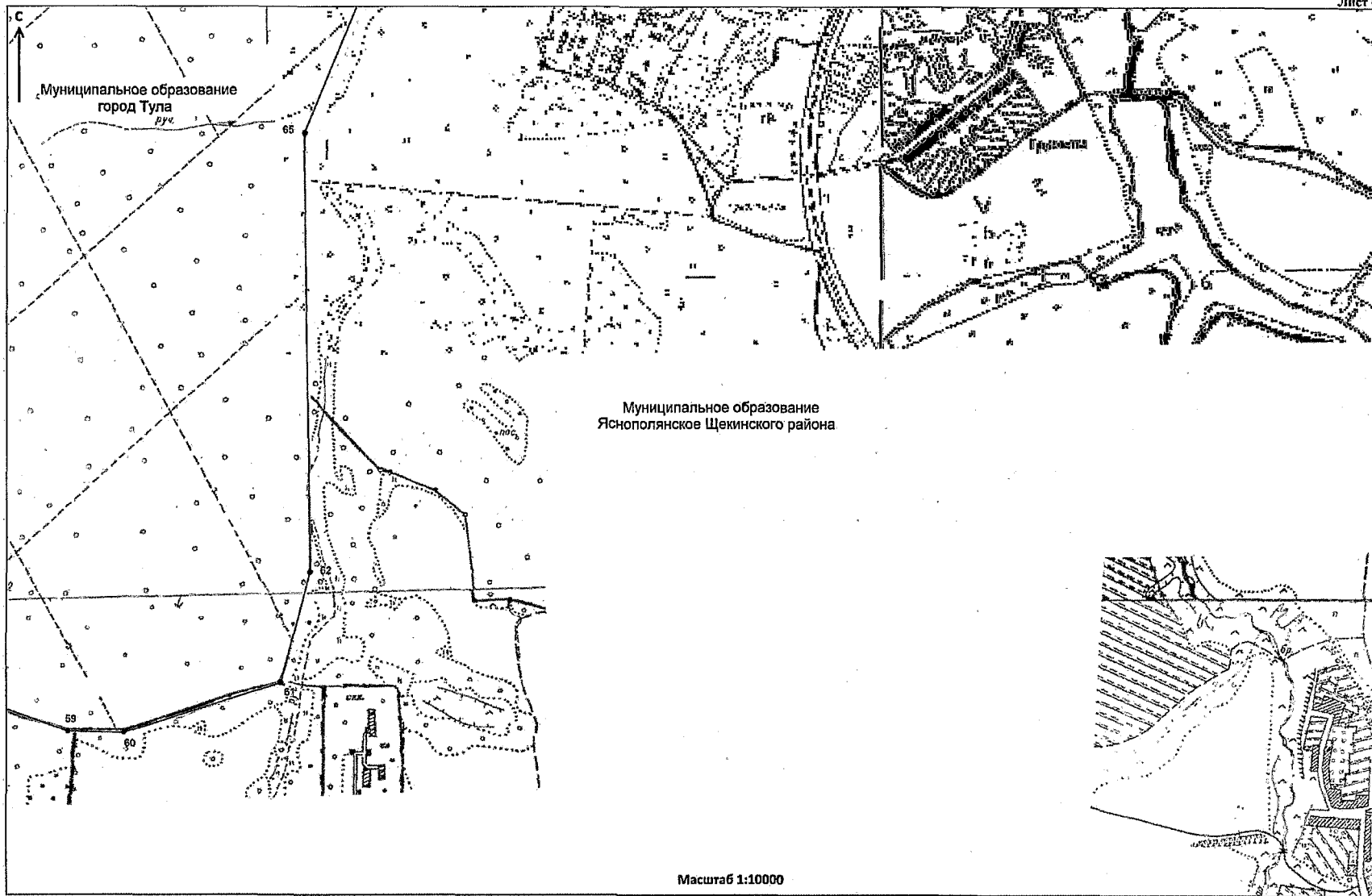
- Лист 23 — номер листа
- граница муниципального образования
- ⊙ — узловая точка границы

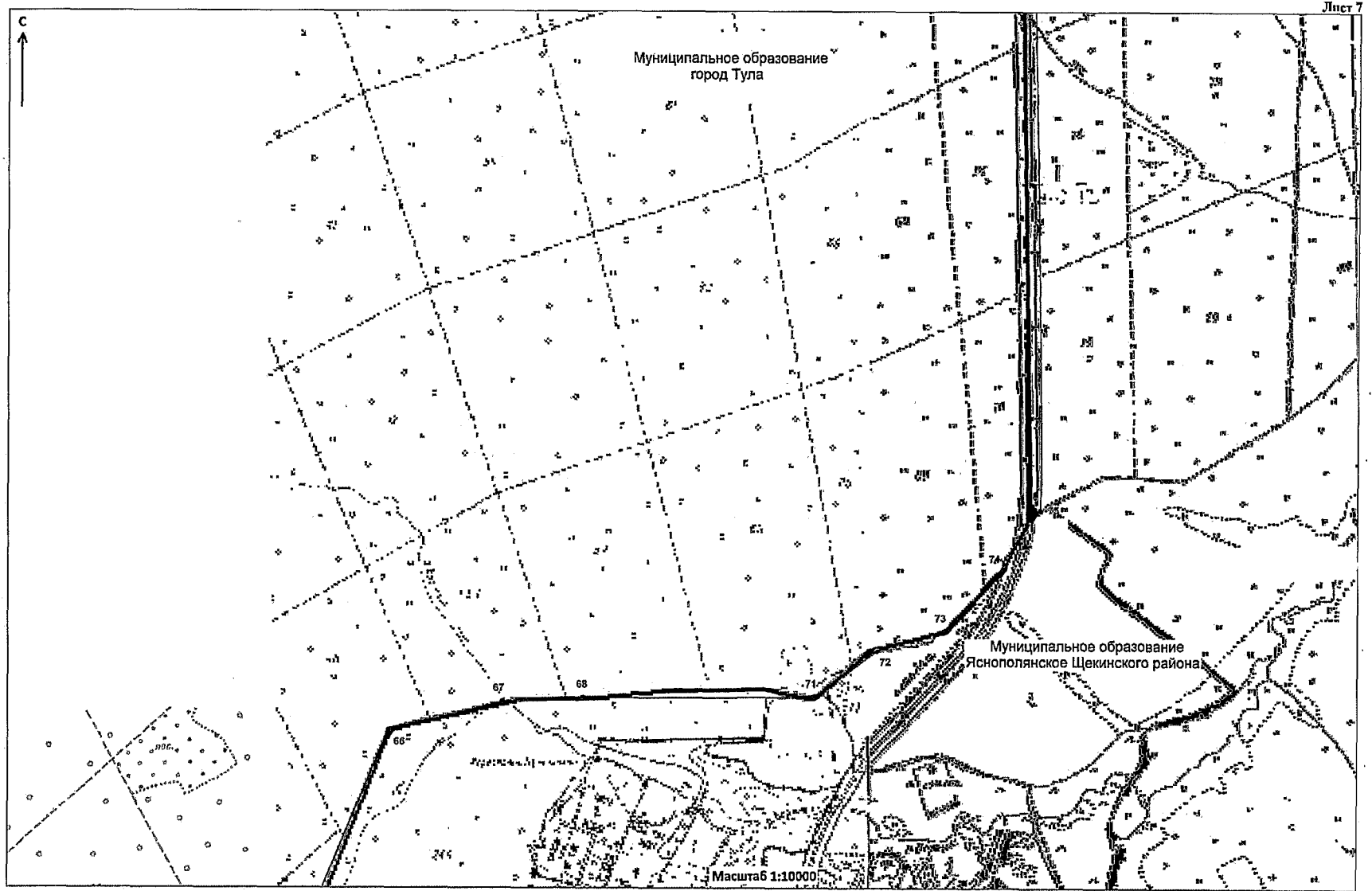


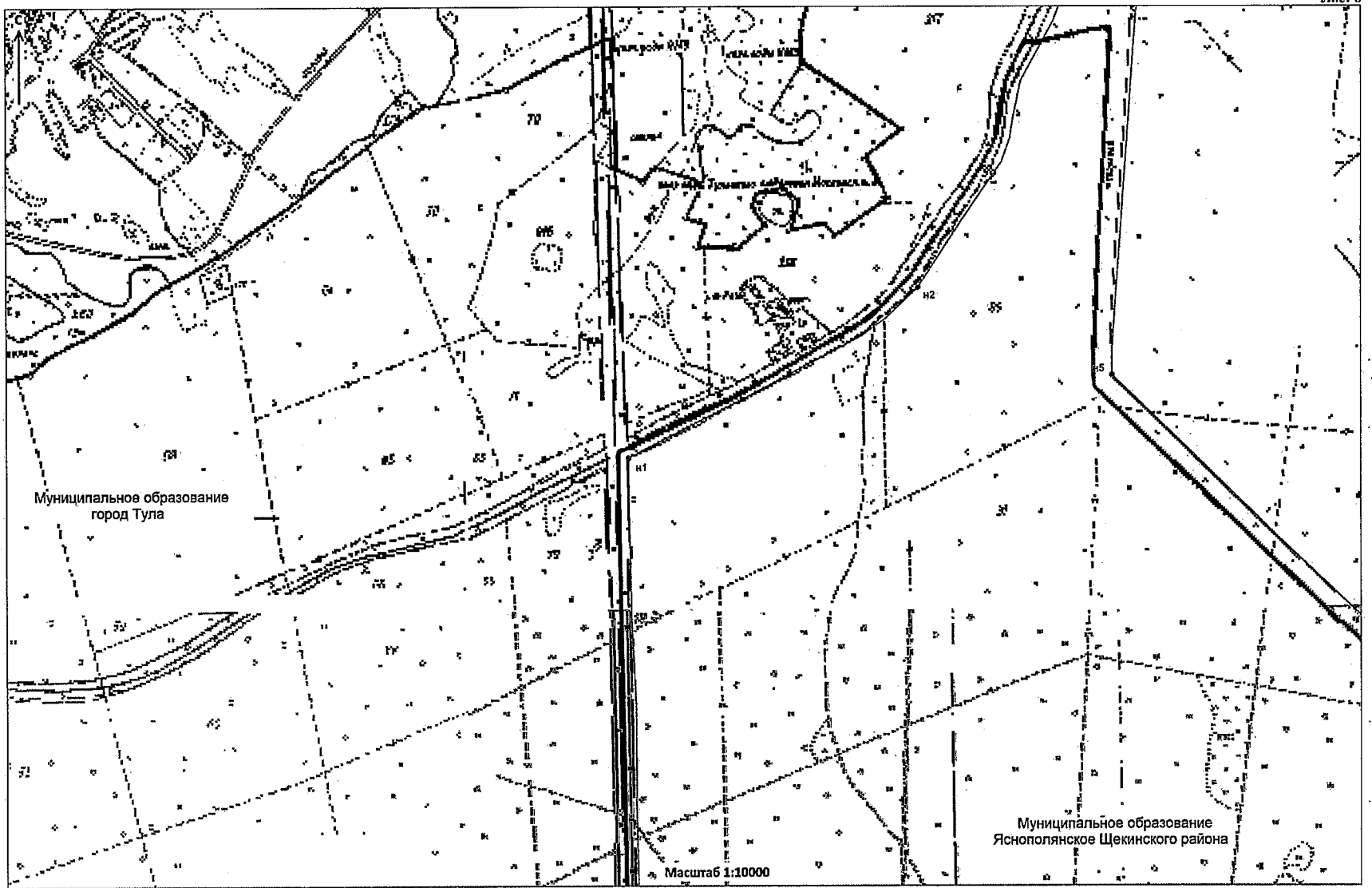


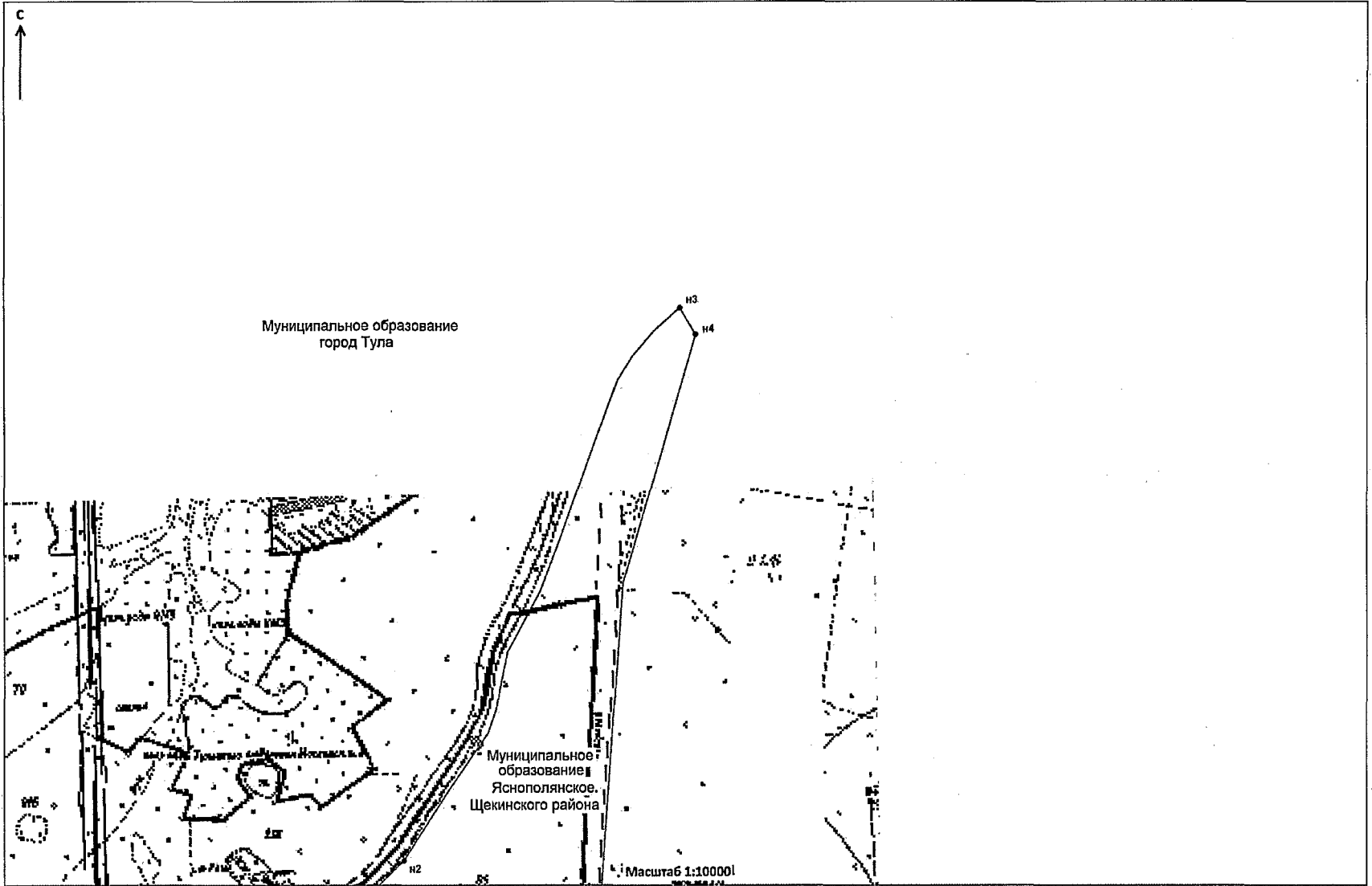


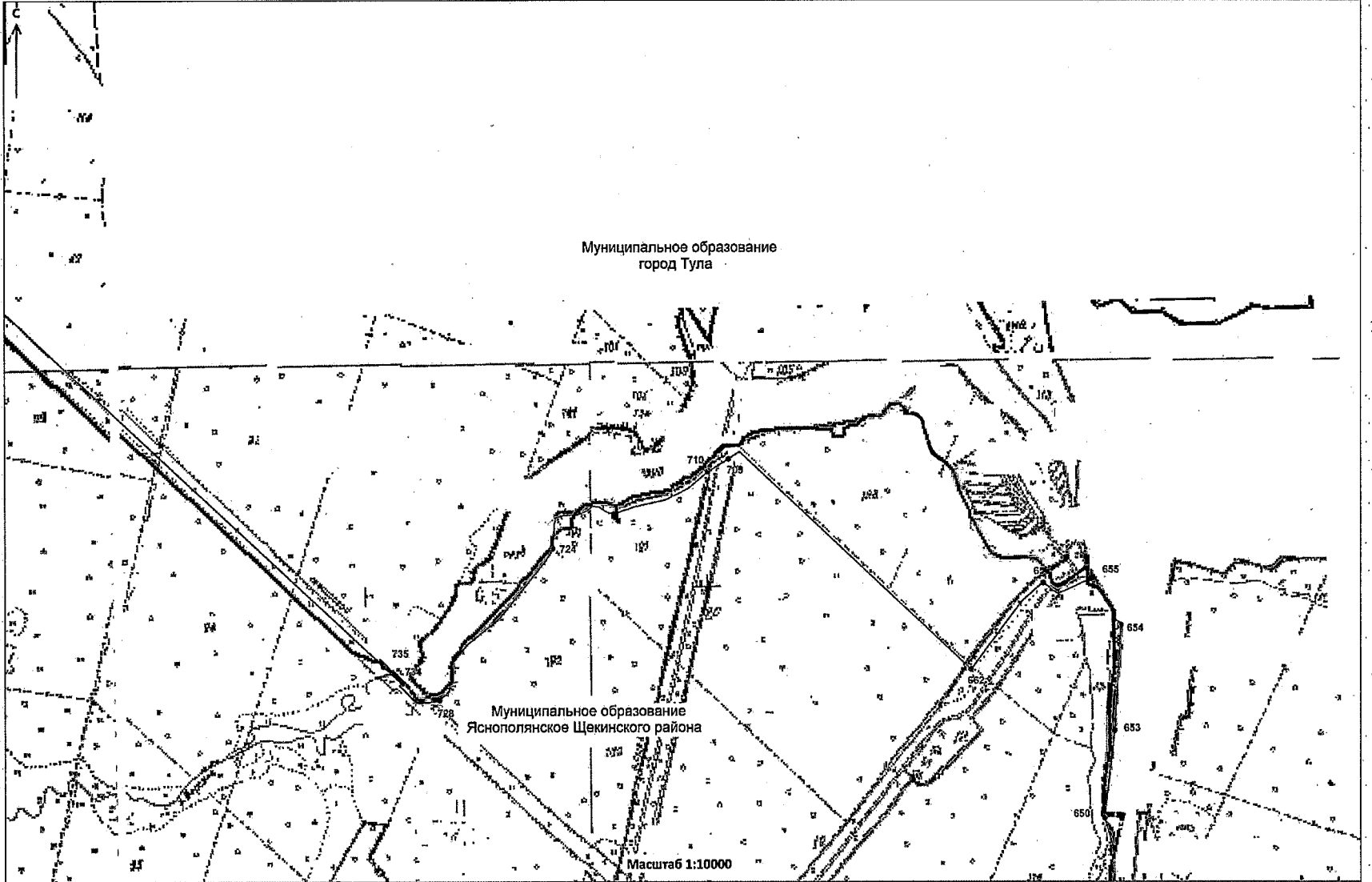


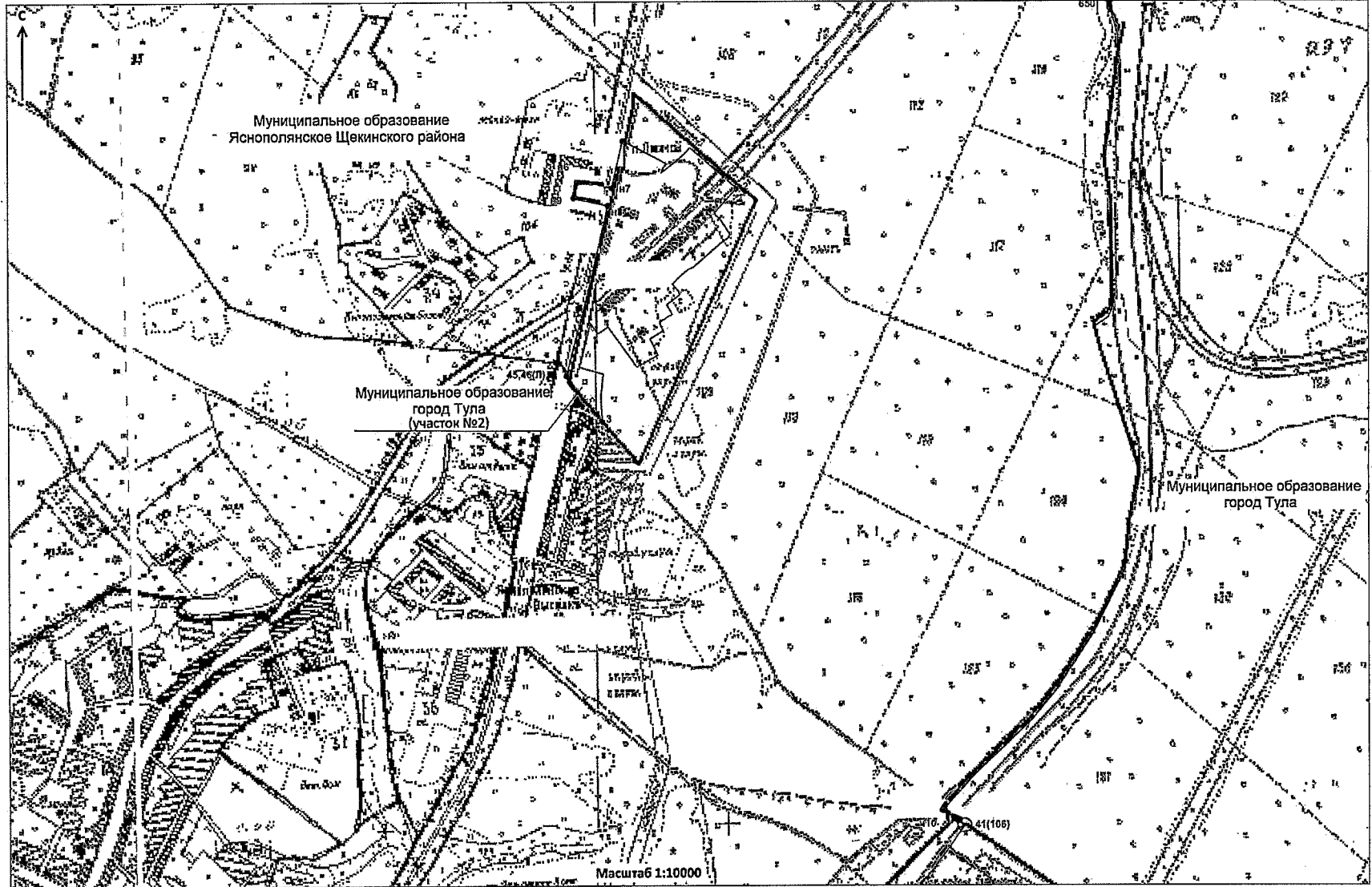


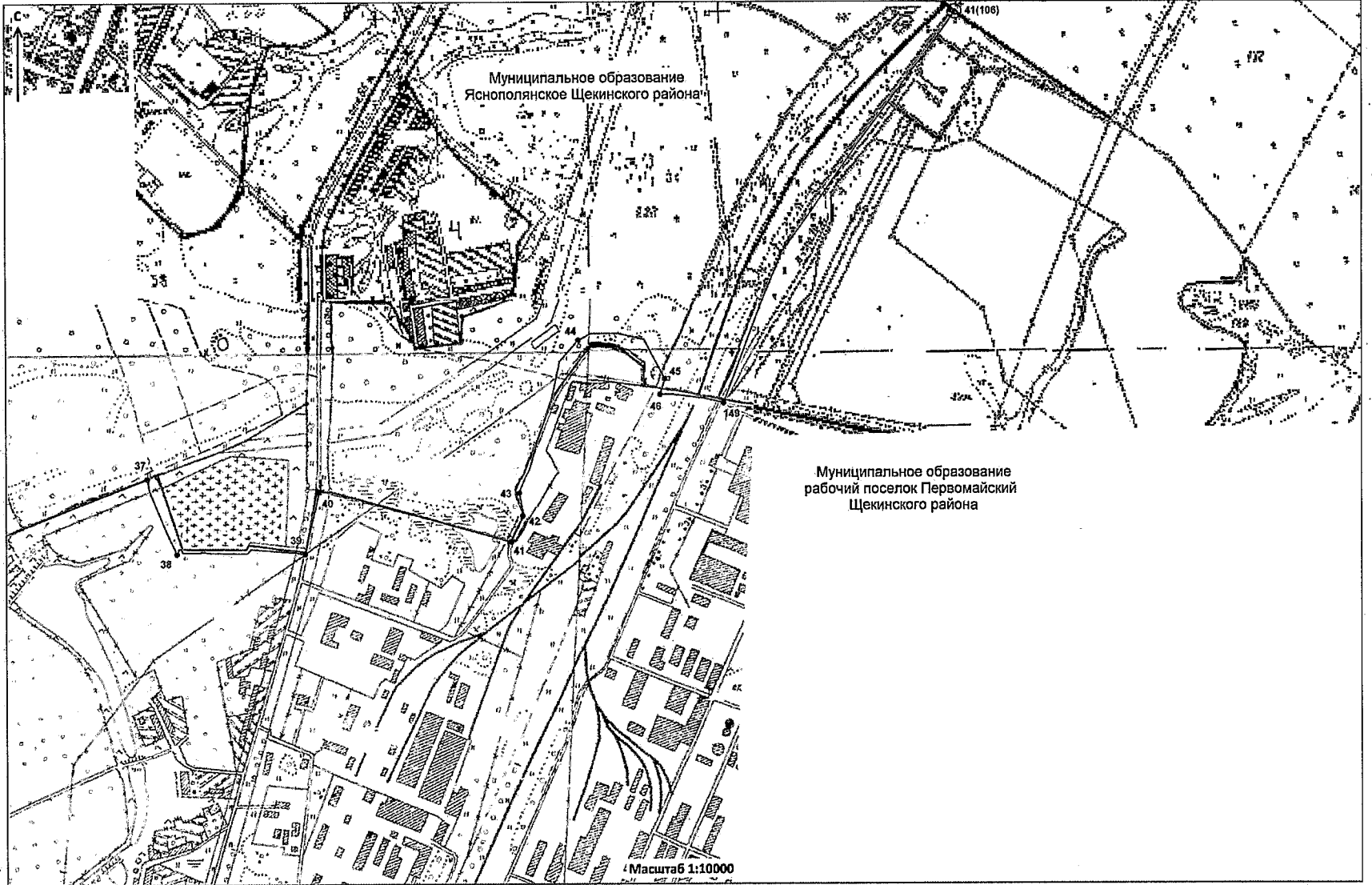


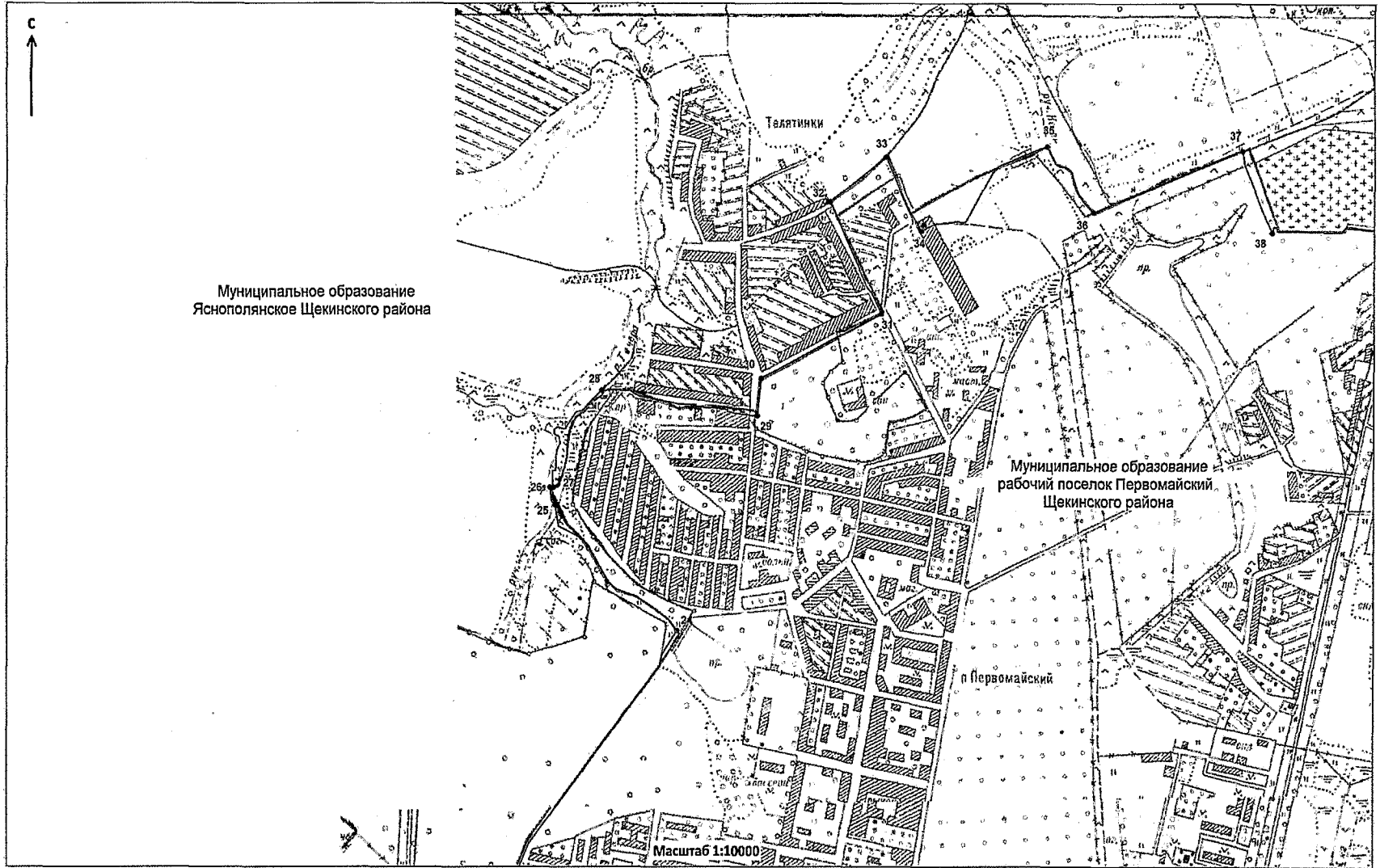


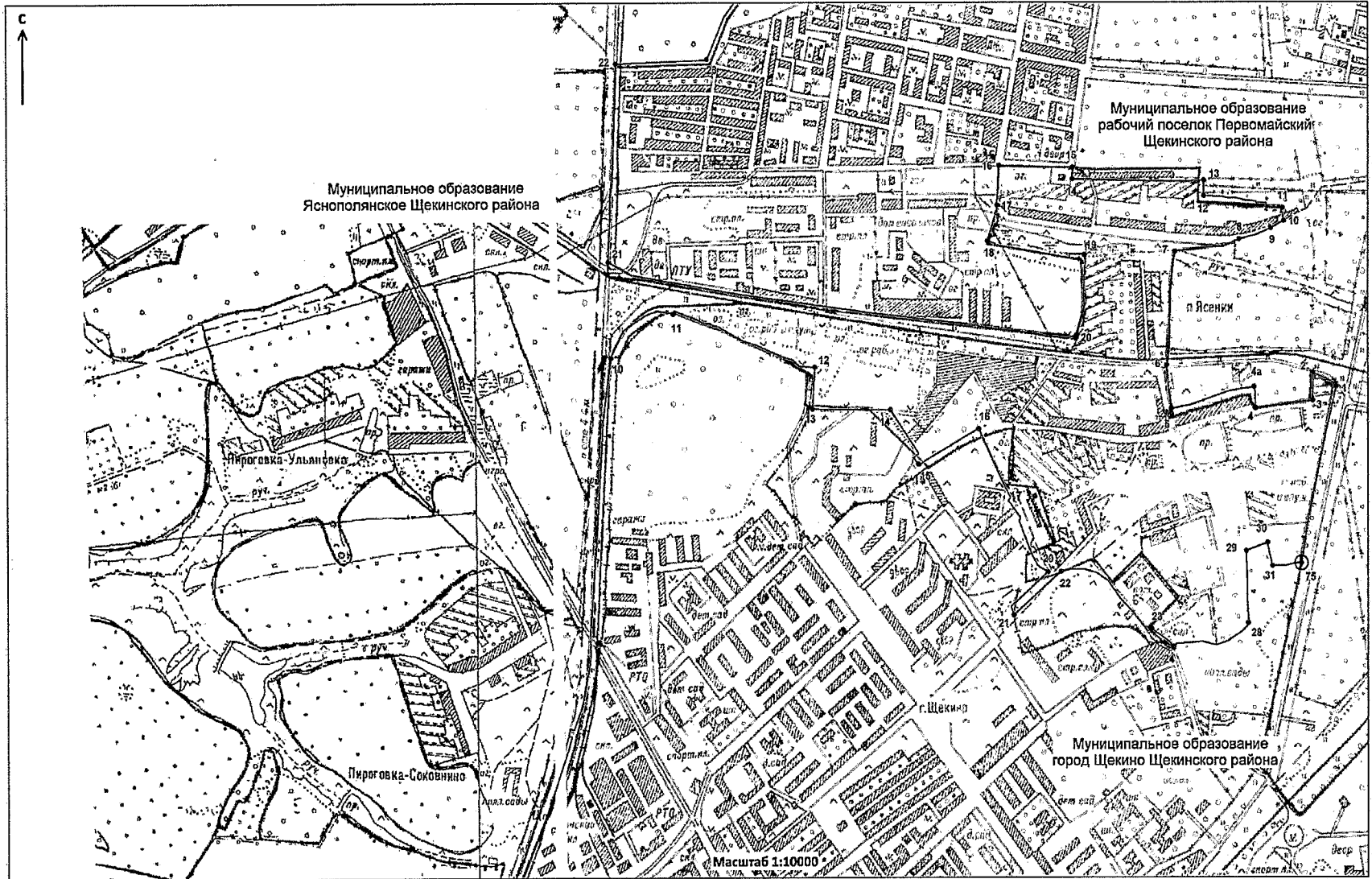


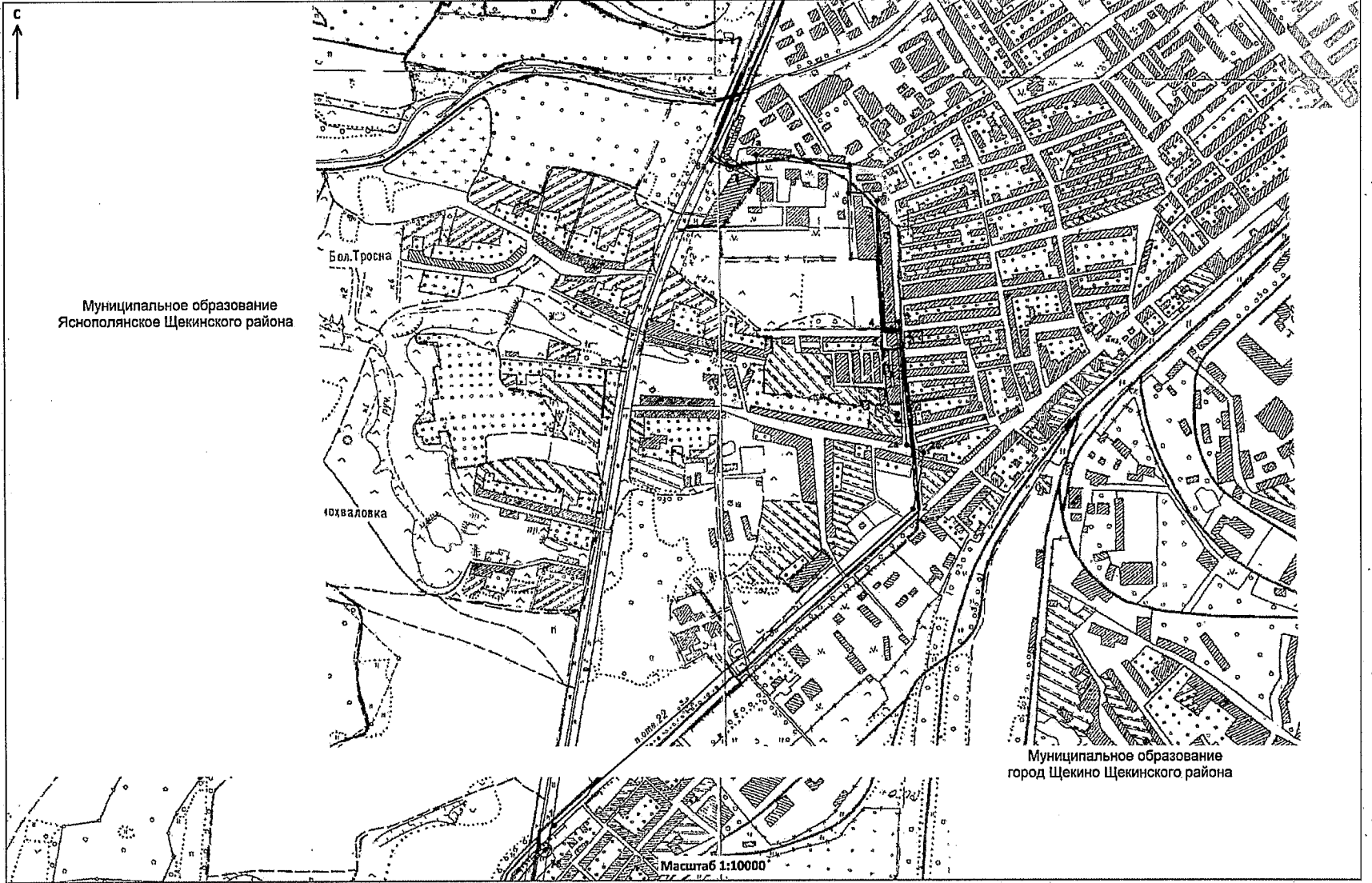


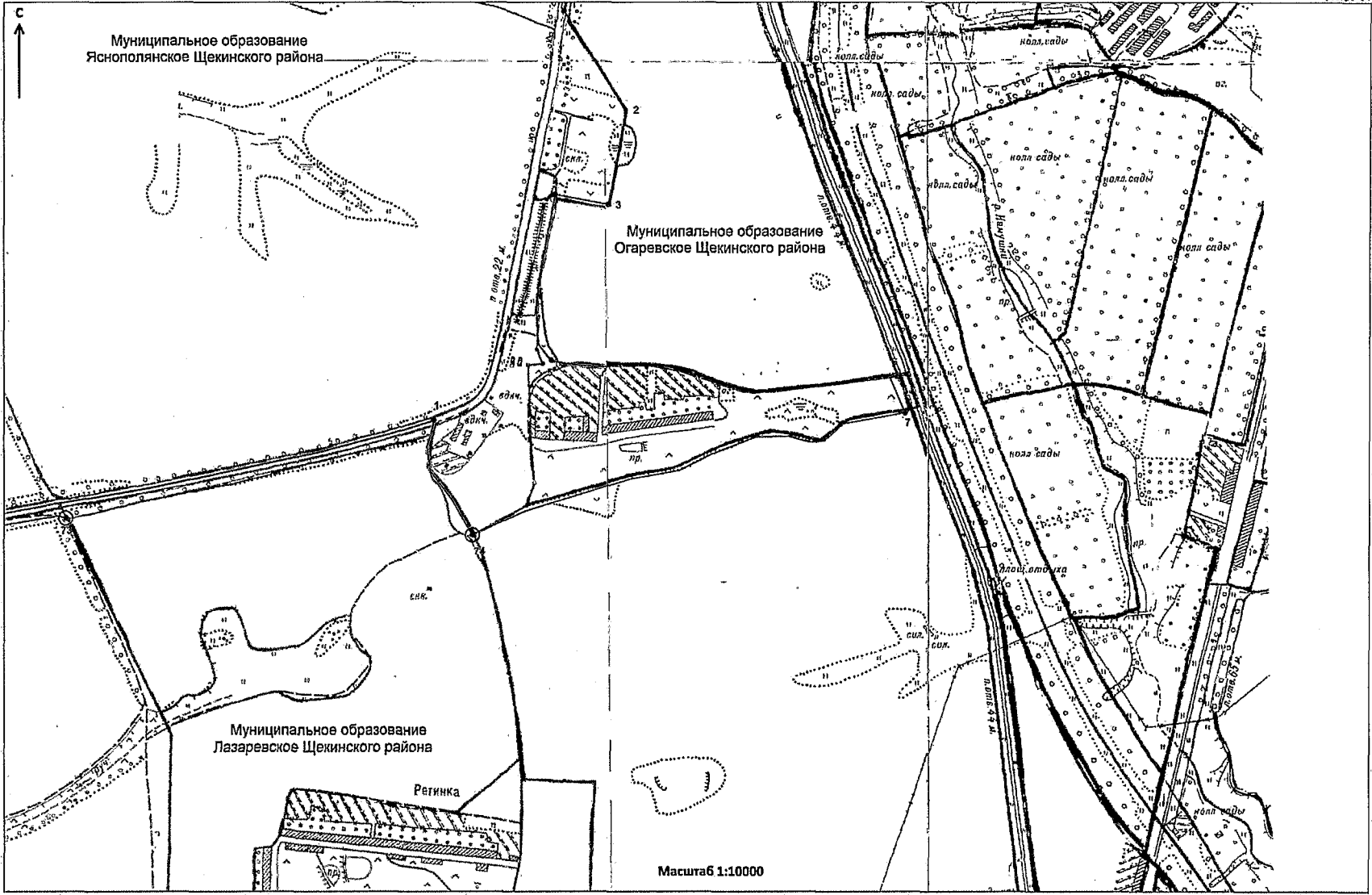


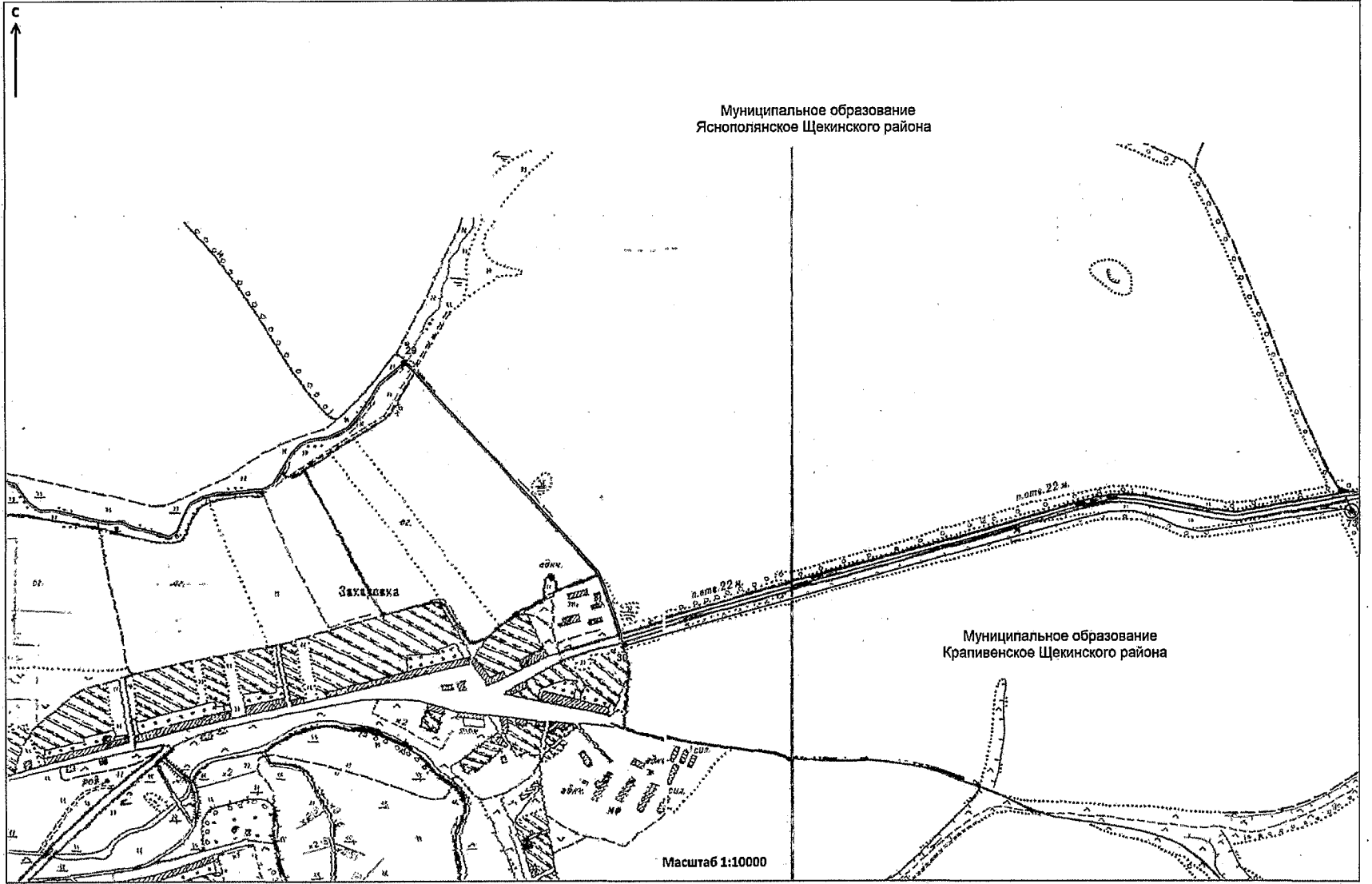


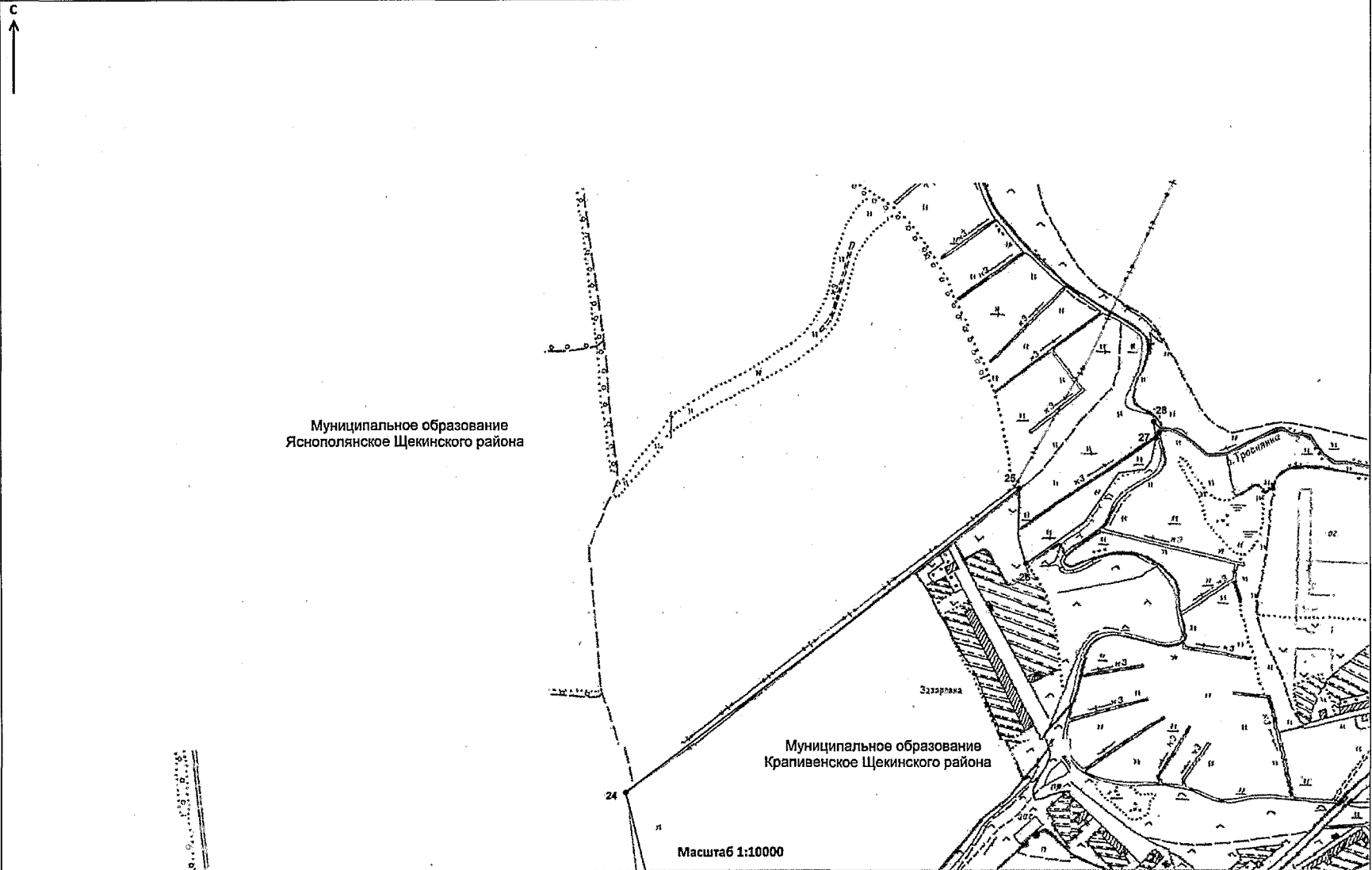


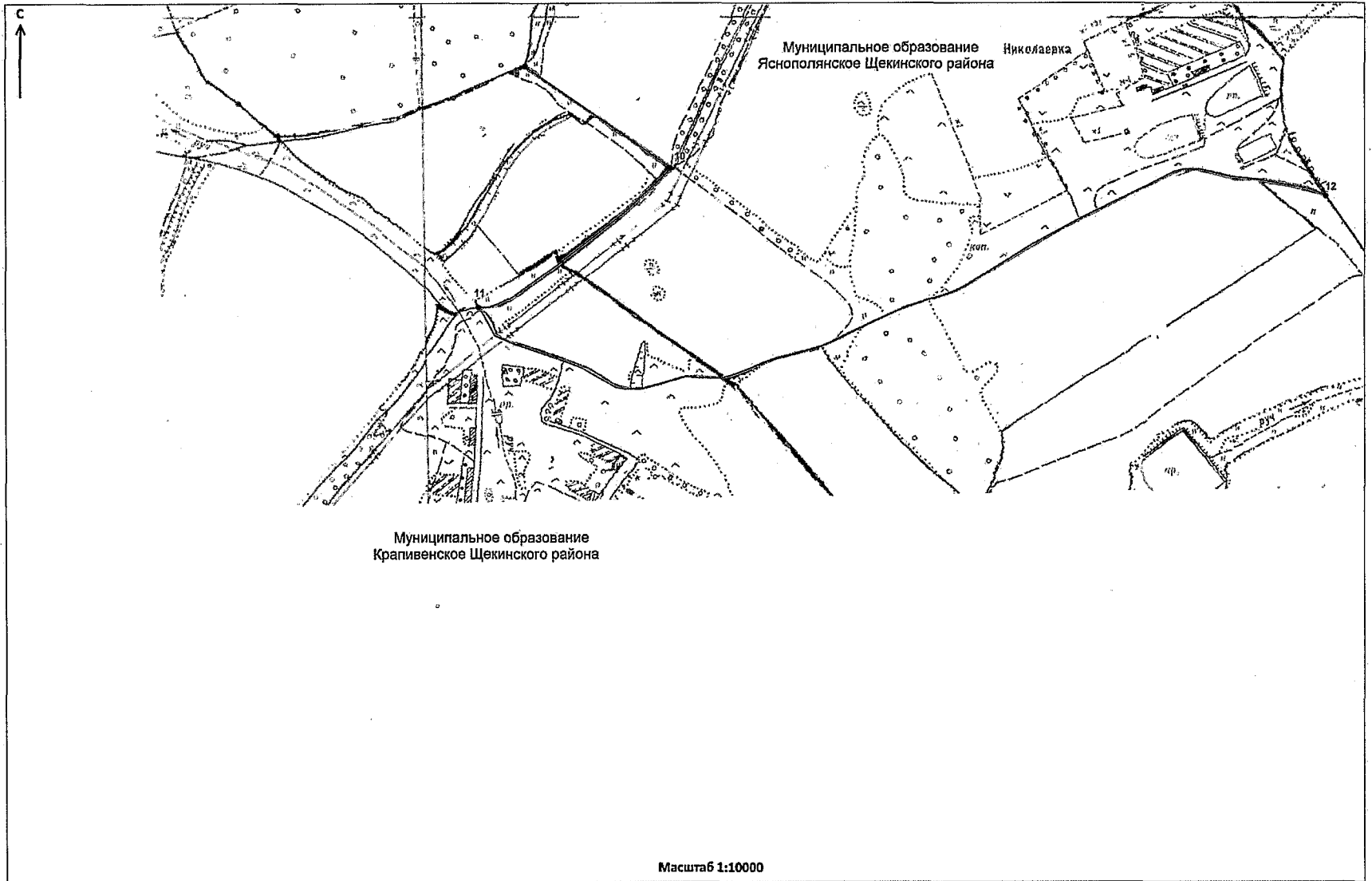


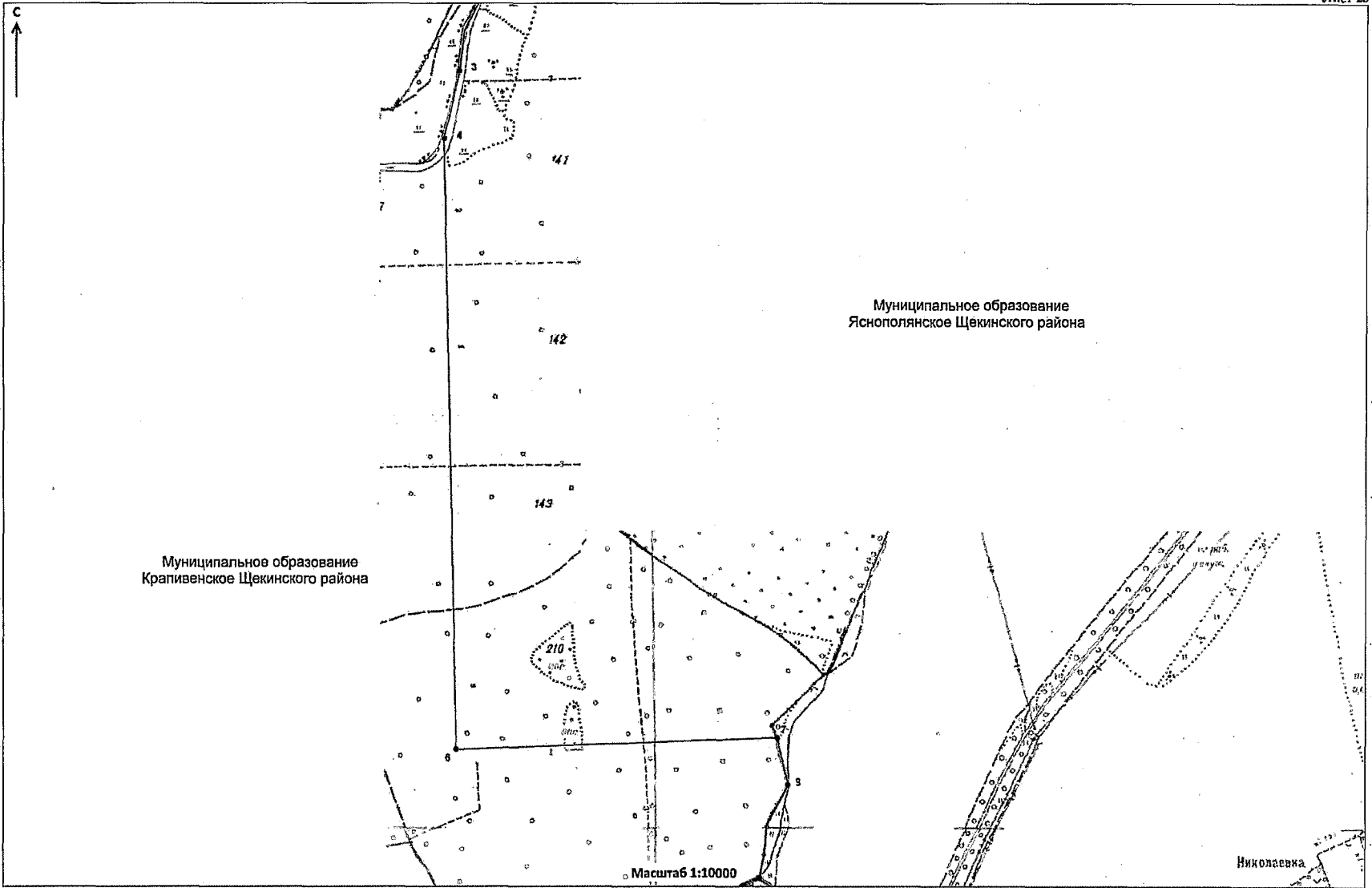




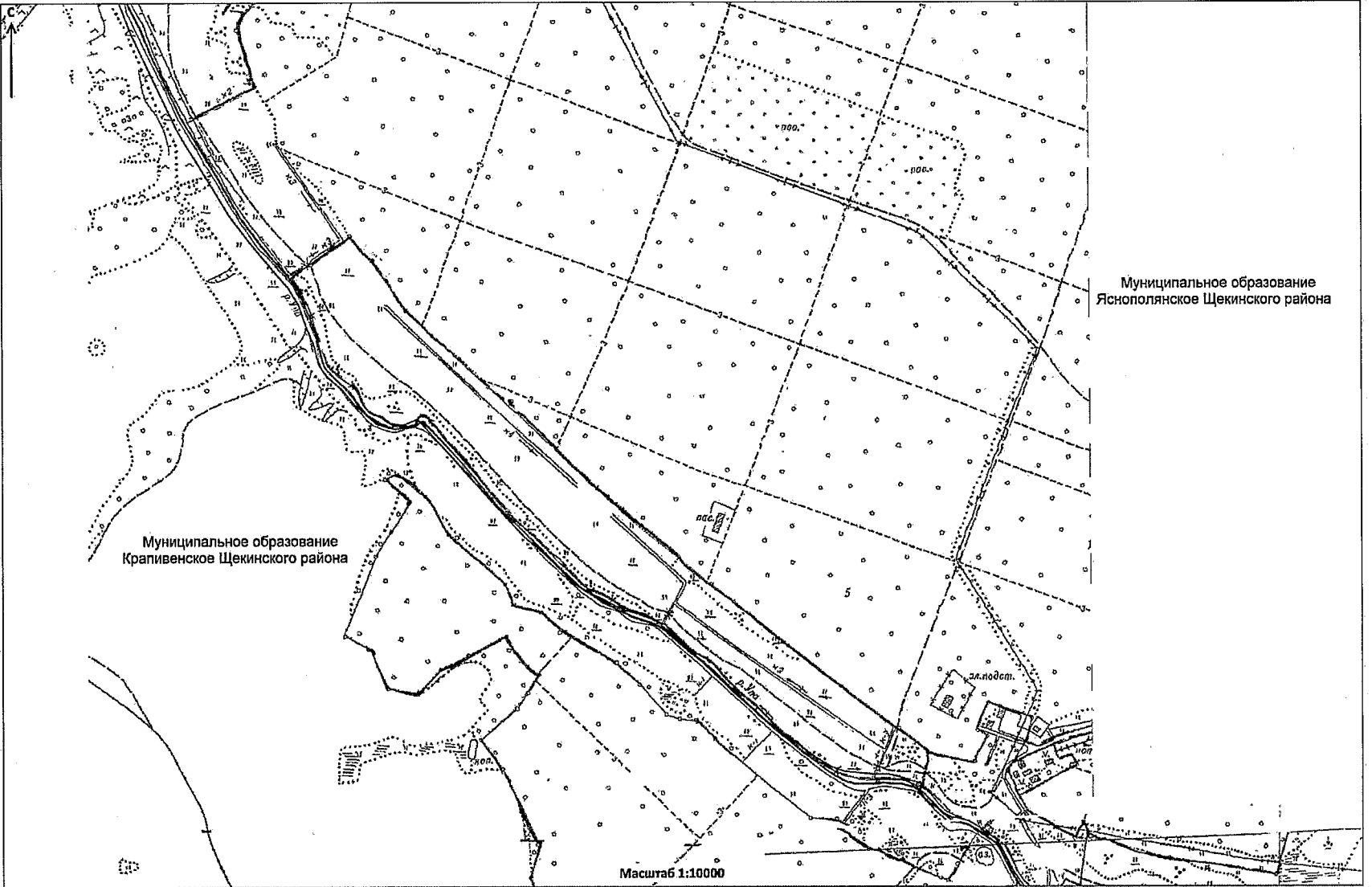


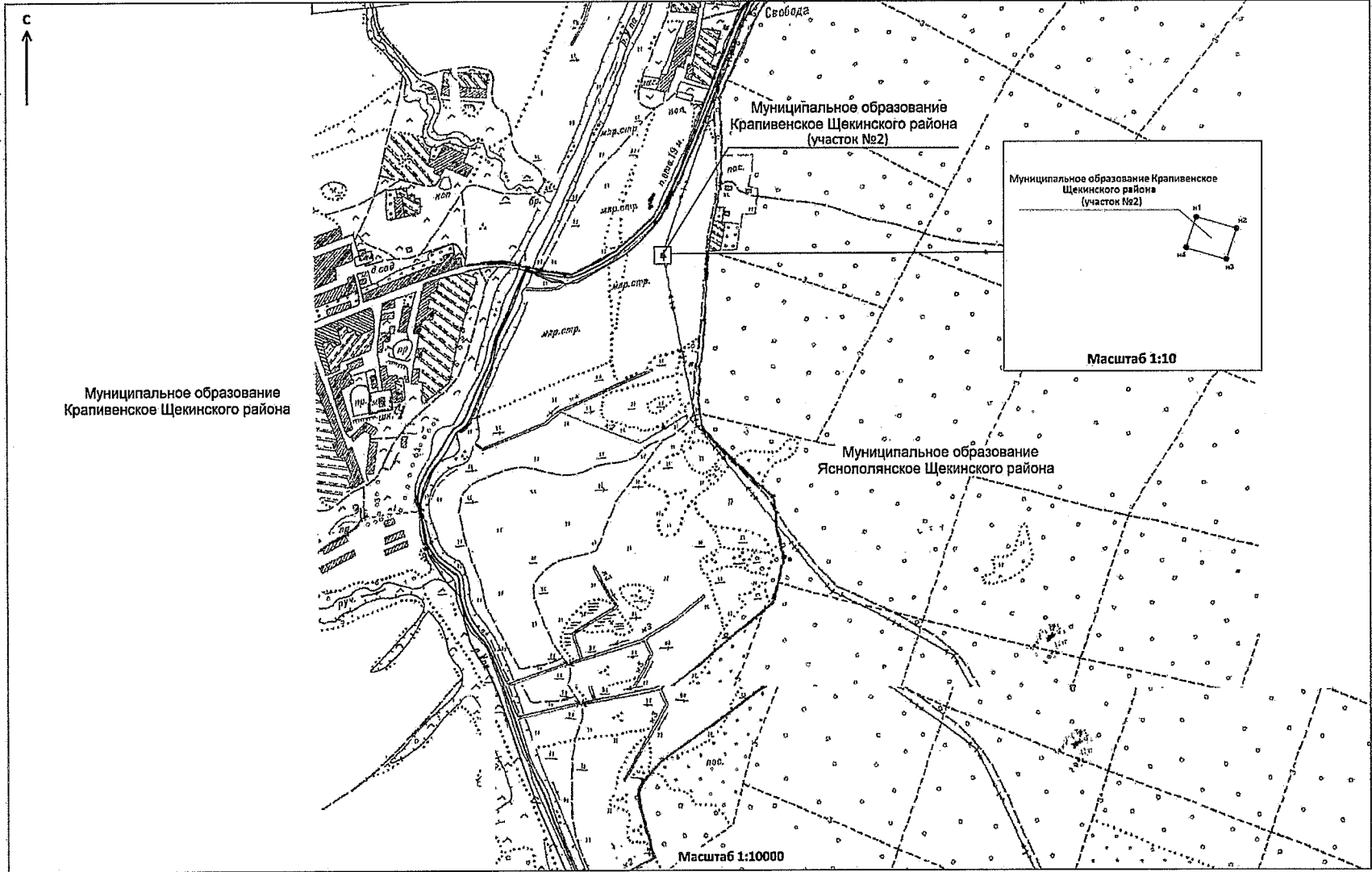












Приложение 11
к Закону Тульской области
«О внесении изменений в Закон
Тульской области «О переименовании
муниципального образования
«г. Щекино и Щекинский район»
Тульской области, установлении
границ, наделении статусом и
определении административных
центров муниципальных образований
на территории Щекинского района
Тульской области»

Приложение 15
к Закону Тульской области
«О переименовании муниципального
образования «г. Щекино и Щекинский
район» Тульской области,
установлении границ, наделении
статусом и определении
административных центров
муниципальных образований на
территории Щекинского района
Тульской области»

**Описание границы муниципального образования
Крапивенское Щекинского района**

Муниципальное образование Крапивенское Щекинского района состоит из двух участков.

За начальную точку описания границы муниципального образования Крапивенское Щекинского района принята узловая точка 80, расположенная в 0,74 км северо-восточнее места пересечения русла безымянного ручья и просеки между лесными кварталами 206 и 213 земель лесного фонда, на восточной стороне лесного квартала 95 урочища Рохля Дубенского района, в 1,38 км южнее моста через безымянный ручей, в 3,20 км юго-восточнее села Шатово Дубенского района, в 2,25 км западнее границы деревни Шушково Щекинского района, и являющаяся точкой стыка границ муниципальных образований Восточно-Одоевское Одоевского района, Воскресенское Дубенского района и Крапивенское Щекинского района.

Прохождение границы с муниципальным образованием Воскресенское Дубенского района

От точки 80 (722888.04; 220731.46) линия границы идет в северо-западном направлении на протяжении 0,11 км до поворотной точки 1.

От точки 1 (722990.16; 220651.08) линия границы идет в северном направлении на протяжении 0,15 км по западной границе лесного квартала 39 земель лесного фонда до поворотной точки 2.

От точки 2 (723142.07; 220636.77) линия границы идет в северо-восточном направлении на протяжении 0,14 км по западной границе лесного квартала 39 земель лесного фонда до поворотной точки 3.

От точки 3 (723275.89; 220657.76) линия границы идет в северо-восточном направлении на протяжении 0,15 км по западной границе лесного квартала 39 земель лесного фонда до поворотной точки 4.

От точки 4 (723410.99; 220709.36) линия границы идет в северо-восточном направлении на протяжении 0,11 км по западной границе лесного квартала 39 земель лесного фонда до поворотной точки 5.

От точки 5 (723490.84; 220777.12) линия границы идет в северо-восточном направлении на протяжении 0,09 км по северной границе лесного квартала 39 земель лесного фонда до поворотной точки 6.

От точки 6 (723577.59; 220793.34) линия границы идет в северо-восточном направлении на протяжении 0,12 км по северной границе лесного квартала 39 земель лесного фонда до поворотной точки 7, расположенной на северо-западном краю просеки между лесными кварталами 38, 39 земель лесного фонда.

От точки 7 (723690.54; 220834.11) линия границы идет в северо-восточном направлении на протяжении 0,21 км до поворотной точки 8, расположенной на северо-западном углу лесного квартала 38 земель лесного фонда, в 0,44 км юго-восточнее плотины пруда в Дубенском районе.

От точки 8 (723854.61; 220928.23) линия границы идет в северо-восточном направлении на протяжении 0,31 км по северной границе лесного квартала 38 земель лесного фонда до поворотной точки 9.

От точки 9 (723983.90; 221240.86) линия границы идет в северо-восточном направлении на протяжении 0,04 км по прямой до поворотной точки 10.

От точки 10 (723988.13; 221241.49) линия границы идет в северо-восточном направлении на протяжении 0,41 км по прямой до поворотной точки 11, расположенной на оси грунтовой дороги.

От точки 11 (724183.46; 221642.35) линия границы идет в северо-восточном направлении на протяжении 0,26 км по прямой до поворотной точки 12, расположенной в 0,54 км юго-восточнее пруда в Дубенском районе.

От точки 12 (724269.87; 221779.09) линия границы идет в северо-восточном направлении на протяжении 0,06 км по северной границе лесного квартала 37 урочища Дубняк земель лесного фонда до поворотной точки 13.

От точки 13 (724314.98; 221841.99) линия границы идет в северо-восточном направлении на протяжении 0,20 км по северной границе лесного квартала 37 урочища Дубняк земель лесного фонда до поворотной точки 14, расположенной на северо-восточном углу урочища Дубняк земель лесного фонда.

От точки 14 (724440.01; 222073.43) линия границы идет в северо-восточном направлении на протяжении 0,22 км по северной границе лесного квартала 15 урочища Пасека Щекинского района до поворотной точки 15.

От точки 15 (724535.37; 222259.88) линия границы идет в северо-восточном направлении на протяжении 0,15 км по северной границе квартала 15 урочища Пасека Щекинского района до поворотной точки 16, расположенной на оси грунтовой дороги.

От точки 16 (724609.83; 222380.22) линия границы идет в северо-восточном направлении на протяжении 0,40 км по северной границе урочища Дубняк Щекинского района до поворотной точки 17.

От точки 17 (724729.95; 222605.87) линия границы идет в северо-восточном направлении на протяжении 0,42 км по северной границе квартала 14 урочища Пасека Щекинского района до поворотной точки 18.

От точки 18 (724937.83; 223128.02) линия границы идет в восточном направлении на протяжении 0,17 км по северной границе лесного квартала 40 земель лесного фонда до поворотной точки 19.

От точки 19 (724923.88; 223288.52) линия границы идет в северо-восточном направлении на протяжении 0,10 км до поворотной точки 20, расположенной на просеке между лесными кварталами 40 и 41 земель лесного фонда, в юго-восточном углу лесного массива в Дубенском районе.

От точки 20 (724941.33; 223381.97) линия границы идет в северо-восточном направлении на протяжении 0,20 км по северной границе лесного квартала 41 земель лесного фонда до поворотной точки 21.

От точки 21 (725130.98; 223446.12) линия границы идет в северо-восточном направлении на протяжении 0,10 км по северной границе лесного квартала 41 земель лесного фонда до поворотной точки 22, расположенной на северной стороне лесного квартала 41 земель лесного фонда, в 1,40 км юго-восточнее деревни Радуговищи Дубенского района.

От точки 22 (725211.62; 223507.54) линия границы идет в юго-восточном направлении на протяжении 0,30 км до поворотной точки 23, расположенной на северо-восточной границе лесного квартала 41 земель лесного фонда, на западной бровке безымянного оврага в Дубенском районе.

От точки 23 (725022.68; 223734.37) линия границы идет в южном направлении на протяжении 0,10 км до поворотной точки 24.

От точки 24 (724920.59; 223744.87) линия границы идет в юго-восточном направлении на протяжении 0,07 км до поворотной точки 25.

От точки 25 (724855.82; 223771.26) линия границы идет в юго-восточном направлении на протяжении 0,08 км до поворотной точки 26, расположенной на границе лесного квартала 41 земель лесного фонда, на южной стороне безымянного оврага в Дубенском районе.

От точки 26 (724782.59; 223801.52) линия границы идет в северном направлении на протяжении 0,08 км до поворотной точки 27.

От точки 27 (724863.36; 223806.24) линия границы идет в северо-западном направлении на протяжении 0,09 км до поворотной точки 28.

От точки 28 (724941.13; 223769.48) линия границы идет в северном направлении на протяжении 0,07 км до поворотной точки 29.

От точки 29 (725002.93; 223774.49) линия границы делает резкий поворот на восток и проходит в северо-восточном направлении на протяжении 0,09 км до поворотной точки 30, расположенной на лесной дороге, на южной стороне лесного квартала 9 земель лесного фонда, на восточной стороне безымянного оврага в Дубенском районе.

От точки 30 (725027.98; 223863.13) линия границы идет в западном направлении на протяжении 0,10 км по южной границе лесного квартала 9 земель лесного фонда до поворотной точки 31.

От точки 31 (725041.81; 223756.11) линия границы идет в северо-западном направлении на протяжении 0,15 км по западной границе лесного квартала 9 земель лесного фонда до поворотной точки 32.

От точки 32 (725138.40; 223627.69) линия границы идет в северо-западном направлении на протяжении 0,16 км по западной границе лесного квартала 9 земель лесного фонда до поворотной точки 33, расположенной на западной границе лесного квартала 9 земель лесного фонда, в 0,16 км южнее просеки в Щекинском районе, на повороте лесополосы в Дубенском районе.

От точки 33 (725249.88; 223542.95) линия границы идет в северо-западном направлении на протяжении 0,30 км вдоль восточной стороны лесополосы до поворотной точки 34, расположенной на западной стороне лесного квартала 8 земель лесного фонда.

От точки 34 (725539.20; 223488.79) линия границы идет в северо-западном направлении на протяжении 0,22 км по западной границе лесного квартала 8 земель лесного фонда до поворотной точки 35.

От точки 35 (725717.61; 223348.46) линия границы идет в северном направлении на протяжении 0,26 км по западной границе лесного квартала 8

земель лесного фонда до поворотной точки 36, расположенной на юго-западном углу лесного квартала 4 земель лесного фонда.

От точки 36 (725980.18; 223357.60) линия границы идет в северо-западном направлении на протяжении 0,38 км по западной границе лесного квартала 4 земель лесного фонда до поворотной точки 37, расположенной на западном углу лесного квартала 4 земель лесного фонда, в 0,03 км северо-восточнее русла безымянного ручья.

От точки 37 (726278.59; 223135.96) линия границы идет в восточном направлении на протяжении 0,06 км до поворотной точки 38, расположенной на западной стороне лесного квартала 4 земель лесного фонда, в 0,07 км северо-восточнее русла реки Малая Колодня в Дубенском районе.

От точки 38 (726287.75; 223192.79) линия границы идет в северо-восточном направлении на протяжении 0,10 км по западной границе лесного квартала 4 земель лесного фонда до поворотной точки 39.

От точки 39 (726389.25; 223230.44) линия границы идет в северном направлении на протяжении 0,07 км до поворотной точки 40.

От точки 40 (726459.35; 223232.96) линия границы идет в северо-восточном направлении на протяжении 0,12 км по западной границе лесного квартала 4 земель лесного фонда до поворотной точки 41, расположенной на оси грунтовой дороги, в 0,55 км северо-восточнее места впадения безымянного ручья в реку Малая Колодня в Дубенском районе.

От точки 41 (726547.12; 223305.23) линия границы идет в северо-западном направлении на протяжении 0,11 км по западной границе лесного квартала 4 земель лесного фонда до поворотной точки 42, расположенной на лесной дороге в Щекинском районе, в 0,04 км юго-западнее русла реки Малая Колодня в Дубенском районе.

От точки 42 (726625.70; 223239.96) линия границы идет в северо-восточном направлении на протяжении 0,18 км по западной границе лесного квартала 4 земель лесного фонда до поворотной точки 43.

От точки 43 (726682.77; 223396.90) линия границы идет в северо-восточном направлении на протяжении 0,13 км по западной границе лесного квартала 4 земель лесного фонда до поворотной точки 44.

От точки 44 (726765.36; 223504.91) линия границы идет в северо-восточном направлении на протяжении 0,11 км по западной границе лесного квартала 4 земель лесного фонда до поворотной точки 45, расположенной в 0,23 км западнее пересечения просеки с лесной дорогой в Щекинском районе, в 0,13 км восточнее русла реки Малая Колодня в Дубенском районе.

От точки 45 (726860.16; 223538.55) линия границы идет в северо-восточном направлении на протяжении 0,16 км по северной границе лесного квартала 4 земель лесного фонда до поворотной точки 46.

От точки 46 (726933.86; 223682.75) линия границы идет в северо-восточном направлении на протяжении 0,17 км по западной границе лесного квартала 1 земель лесного фонда до поворотной точки 47.

От точки 47 (727072.78; 223786.44) линия границы идет в северо-восточном направлении на протяжении 0,05 км по западной границе лесного квартала 1 земель лесного фонда до поворотной точки 48.

От точки 48 (727090.52; 223835.34) линия границы идет в северо-восточном направлении на протяжении 0,08 км по западной границе лесного квартала 1 земель лесного фонда до поворотной точки 49.

От точки 49 (727150.09; 223880.68) линия границы идет в восточном направлении на протяжении 0,05 км по западной границе лесного квартала 1 земель лесного фонда до поворотной точки 50, расположенной на западной стороне лесного квартала 1 земель лесного фонда.

От точки 50 (727151.92; 223929.37) линия границы идет в северном направлении с незначительным отклонением на восток на протяжении 0,14 км по западной границе лесного квартала 1 земель лесного фонда до поворотной точки 51.

От точки 51 (727301.56; 223942.82) линия границы идет в северо-восточном направлении на протяжении 0,15 км по западной границе лесного квартала 1 земель лесного фонда до поворотной точки 52.

От точки 52 (727422.90; 224052.46) линия границы идет в северо-восточном направлении на протяжении 0,10 км по западной границе лесного квартала 1 земель лесного фонда до поворотной точки 53.

От точки 53 (727545.21; 224097.42) линия границы идет в северо-восточном направлении на протяжении 0,09 км по западной границе лесного квартала 1 земель лесного фонда до поворотной точки 54, расположенной на северо-западной стороне лесного квартала 1 земель лесного фонда, в 0,11 км юго-восточнее русла реки Малая Колодня.

От точки 54 (727599.04; 224130.22) линия границы идет в северо-восточном направлении на протяжении 0,05 км по северной границе лесного квартала 1 земель лесного фонда до поворотной точки 55.

От точки 55 (727607.19; 224183.62) линия границы идет в юго-восточном направлении на протяжении 0,08 км до поворотной точки 56, расположенной на северной стороне лесного квартала 1 земель лесного фонда.

От точки 56 (727559.20; 224242.53) линия границы идет в северо-восточном направлении на протяжении 0,06 км по северной границе лесного квартала 1 земель лесного фонда до поворотной точки 57.

От точки 57 (727584.07; 224293.68) линия границы идет в северо-восточном направлении на протяжении 0,05 км до поворотной точки 58, расположенной на северной стороне лесного квартала 1 земель лесного фонда.

От точки 58 (727628.62; 224318.44) линия границы идет в юго-восточном направлении на протяжении 0,07 км до поворотной точки 59, расположенной на северной границе лесного квартала 1 земель лесного фонда, в 1,00 км южнее юго-западной окраины деревни Храбрищево Дубенского района.

От точки 59 (727604.13; 224377.24) линия границы идет в северо-восточном направлении на протяжении 0,35 км до поворотной точки 60, расположенной на северной стороне лесного квартала 2 земель лесного фонда.

От точки 60 (727788.57; 224696.52) линия границы идет в северо-восточном направлении на протяжении 0,12 км до поворотной точки 61, расположенной на лесной дороге, на северной стороне лесного квартала 2 земель лесного фонда, в 0,50 км южнее оси грунтовой дороги в Дубенском районе.

От точки 61 (727865.50; 224789.47) линия границы идет в юго-восточном направлении на протяжении 0,09 км по северной границе лесного квартала 2 земель лесного фонда до поворотной точки 62.

От точки 62 (727828.24; 224874.01) линия границы идет в юго-восточном направлении на протяжении 0,08 км до поворотной точки 63, расположенной на северной стороне лесного квартала 2 земель лесного фонда, в 1,03 км южнее моста через реку Малая Колодня у деревни Храбрищево Дубенского района.

От точки 63 (727761.58; 224915.38) линия границы идет сухоходльно в северо-восточном направлении на протяжении 0,21 км до поворотной точки 64, расположенной в русле безымянного ручья.

От точки 64 (727877.66; 225079.33) линия границы идет в северо-восточном направлении по прямой на протяжении 0,03 км до поворотной точки 65, расположенной в 0,03 км северо-восточнее русла безымянного ручья в Щекинском районе, на юго-западной стороне лесного квартала 96 земель лесного фонда.

От точки 65 (727888.89; 225105.38) линия границы идет в юго-восточном направлении на протяжении 0,18 км до поворотной точки 66.

От точки 66 (727735.23; 225186.02) линия границы идет в юго-восточном направлении на протяжении 0,04 км до поворотной точки 67, расположенной в 0,03 км северо-восточнее русла безымянного ручья в Щекинском районе, на южном углу лесного квартала 96 земель лесного фонда.

От точки 67 (727718.43; 225222.99) линия границы идет в северо-восточном направлении по южной границе лесного квартала 96 земель лесного фонда на протяжении 0,05 км до поворотной точки 68.

От точки 68 (727754.05; 225259.28) линия границы идет в северо-восточном направлении по южной границе лесного квартала 96 земель лесного фонда на протяжении 0,06 км до поворотной точки 69.

От точки 69 (727777.25; 225319.93) линия границы идет в северо-восточном направлении по южной границе лесного квартала 96 земель лесного фонда на протяжении 0,36 км до поворотной точки 70, расположенной в восточном углу лесного квартала 96 земель лесного фонда.

От точки 70 (728023.31; 225581.14) линия границы идет в северном направлении на протяжении 0,11 км до поворотной точки 71.

От точки 71 (728129.03; 225586.79) линия границы идет в северо-западном направлении на протяжении 0,04 км до поворотной точки 72, расположенной на восточной стороне лесного квартала 96 земель лесного фонда.

От точки 72 (728170.74; 225575.43) линия границы идет в северо-восточном направлении на протяжении 0,44 км до поворотной точки 73, расположенной в 0,08 км северо-восточнее оси грунтовой дороги, на северной стороне лесополосы в Щекинском районе, на повороте лесополосы в Дубенском районе.

От точки 73 (728499.63; 225844.82) линия границы идет в юго-восточном направлении на протяжении 0,23 км по северной стороне лесополосы в Щекинском районе до поворотной точки 74.

От точки 74 (728350.97; 226052.50) линия границы идет в юго-восточном направлении на протяжении 0,15 км до поворотной точки 75, расположенной на южном углу лесного массива в Дубенском районе.

От точки 75 (728310.68; 226178.13) линия границы идет в северо-восточном направлении на протяжении 0,09 км до поворотной точки 76.

От точки 76 (728370.37; 226245.88) линия границы идет в северо-восточном направлении на протяжении 0,08 км до поворотной точки 77.

От точки 77 (728486.25; 226290.73) линия границы идет в северо-восточном направлении на протяжении 0,21 км до поворотной точки 78.

От точки 78 (728631.06; 226373.28) линия границы идет в северо-восточном направлении на протяжении 0,07 км до поворотной точки 79.

От точки 79 (728699.27; 226413.63) линия границы идет в северо-восточном направлении на протяжении 0,09 км до поворотной точки 80, расположенной в 0,32 км северо-западнее русла безымянного ручья в Щекинском районе, на восточном углу лесного массива в Дубенском районе, в 0,03 км западнее русла безымянного ручья в Дубенском районе.

От точки 80 (728778.90; 226459.12) линия границы идет в юго-восточном направлении на протяжении 0,42 км до поворотной точки 81.

От точки 81 (728555.06; 226827.06) линия границы идет по прямой в юго-восточном направлении на протяжении 0,47 км до поворотной точки 82.

От точки 82 (728431.51; 227198.58) линия границы идет по прямой в юго-восточном направлении на протяжении 0,54 км до поворотной точки 83, расположенной на южном углу лесного массива в Дубенском районе.

От точки 83 (728333.97; 227825.66) линия границы идет в северо-восточном направлении на протяжении 0,38 км до поворотной точки 84, расположенной в 0,52 км северо-западнее пересечения осей грунтовых дорог в Щекинском районе, на северо-западном углу лесополосы в Дубенском районе.

От точки 84 (728540.41; 228114.95) линия границы идет в юго-восточном направлении на протяжении 0,27 км вдоль западной стороны лесополосы до поворотной точки 85, расположенной на юго-западном краю лесополосы.

От точки 85 (728297.81; 228224.45) линия границы идет в юго-восточном направлении на протяжении 0,06 км до поворотной точки 86, расположенной в 0,27 км северо-восточнее пересечения осей грунтовых дорог в Щекинском районе, на юго-восточном углу лесного массива в Дубенском районе, в 0,18 км юго-западнее оси грунтовой дороги в Дубенском районе.

От точки 86 (728289.45; 228291.81) линия границы идет в северо-восточном направлении на протяжении 0,24 км до поворотной точки 87, расположенной в 0,22 км северо-западнее пересечения осей грунтовых дорог в Щекинском районе, на юго-западном углу лесного массива в Дубенском районе, в 0,06 км северо-восточнее оси грунтовой дороги в Дубенском районе.

От точки 87 (728523.71; 228353.54) линия границы идет по суходольной прямой в северо-восточном направлении на протяжении 0,23 км до поворотной точки 88.

От точки 88 (728636.64; 228618.71) линия границы идет в северо-восточном направлении на протяжении 0,25 км до поворотной точки 89, расположенной на юго-западном углу лесного квартала 98 урочища Римский-Корсаков в Дубенском районе.

От точки 89 (728695.19; 228794.73) линия границы идет в юго-восточном направлении на протяжении 0,06 км до поворотной точки 90.

От точки 90 (728673.04; 228848.02) линия границы идет в юго-восточном направлении на протяжении 0,05 км до поворотной точки 91.

От точки 91 (728636.38; 228888.53) линия границы идет в юго-восточном направлении на протяжении 0,07 км до поворотной точки 92, расположенной на южной стороне лесного квартала 98 урочища Римский-Корсаков Дубенского района.

От точки 92 (728610.85; 228951.46) линия границы идет по северной границе лесного квартала 6 земель лесного фонда в северо-восточном направлении на протяжении 0,10 км до поворотной точки 93, расположенной на южной стороне лесного квартала 98 урочища Римский-Корсаков Дубенского района.

От точки 93 (728640.52; 229042.93) линия границы идет по северной границе лесного квартала 6 земель лесного фонда в юго-восточном направлении на протяжении 0,50 км до поворотной точки 94, расположенной на юго-западном углу лесного квартала 99 земель лесного фонда.

От точки 94 (728555.59; 229525.98) линия границы идет по полевой дороге в северо-восточном направлении на протяжении 0,34 км до поворотной точки 95.

От точки 95 (728714.12; 229823.29) линия границы идет по полевой дороге в северо-восточном направлении на протяжении 0,75 км до поворотной точки 96, расположенной на восточном углу лесного квартала 99 земель лесного фонда.

От точки 96 (729146.70; 230395.65) линия границы идет суходольной линией в восточном направлении, с незначительным отклонением на север, на протяжении 1,34 км до поворотной точки 97, расположенной в 0,41 км северо-западнее русла безымянного ручья в Щекинском районе, в 0,05 км южнее оси грунтовой дороги в Дубенском районе.

От точки 97 (729278.66; 231768.20) линия границы идет в северном направлении суходольной прямой на протяжении 0,46 км до поворотной точки 98, расположенной на восточном углу лесного квартала 100 земель лесного фонда.

От точки 98 (729725.19; 231779.14) линия границы идет в северо-западном направлении на протяжении 0,25 км до поворотной точки 99, расположенной на восточной стороне лесного квартала 100 земель лесного фонда.

От точки 99 (729968.05; 231677.55) линия границы идет в северо-западном направлении на протяжении 0,26 км до поворотной точки 100, расположенной в 0,04 км западнее русла реки Упа в Щекинском районе, в 0,05 км южнее места впадения в русло реки Упа безымянного ручья в Дубенском районе.

От точки 100 (730224.45; 231651.79) линия границы идет на восток на протяжении 0,04 км до поворотной точки 101, расположенной в русле реки Упа.

От точки 101 (730231.64; 231689.15) линия границы идет на протяжении 3,15 км, преимущественно в восточном направлении, по руслу реки Упа, вниз по течению, до поворотной точки 102.

От точки 102 (730267.47; 234295.16) линия границы идет на восток на протяжении 0,95 км до поворотной точки 103.

От точки 103 (730253.43; 235134.01) линия границы идет в северо-восточном направлении на протяжении 0,42 км до поворотной точки 104, расположенной на оси трассы газопровода Тула – Торжок.

От точки 104 (730317.13; 235634.33) линия границы идет в северо-восточном направлении на протяжении 0,24 км до узловой точки 40(105), расположенной на оси автодороги Тула – Крапивна, в 1,88 км северо-восточнее поселка Свобода Щекинского района, в 6,71 км северо-западнее деревни Крюковка Щекинского района, в 1,15 км севернее въезда в массив гаражей, находящийся в юго-восточном направлении от деревни Баздреве Дубенского района, и являющейся точкой стыка границ муниципальных образований Воскресенское Дубенского района, Яснополянское Щекинского района и Крапивенское Щекинского района.

Прохождение границы с муниципальным образованием Яснополянское Щекинского района

От узловой точки 40(105) (730381.78; 235865.41) линия границы проходит по оси автодороги Тула – Крапивна в юго-западном направлении на протяжении 3,00 км до поворотной точки 1, расположенной на автомобильном мосту через реку Упа.

От точки 1 (728256.88; 233949.20) линия границы проходит по руслу реки Упа, вниз по течению, в юго-восточном направлении на протяжении 6,66 км до поворотной точки 2, расположенной в устье реки Солова.

От точки 2 (723635.23; 237606.56) линия границы проходит по руслу реки Упа, вниз по течению, в юго-западном направлении на протяжении 2,15 км до поворотной точки 3, расположенной в русле реки Упа.

От точки 3 (722029.45; 236715.70) линия границы проходит в юго-западном направлении по прямой на протяжении 0,21 км до поворотной точки 4.

От точки 4 (721829.20; 236671.10) линия границы проходит по просеке в южном направлении на протяжении 1,80 км до поворотной точки 6.

От точки 6 (720029.30; 236707.14) линия границы проходит по просеке между лесными кварталами 210, 212, 211 и 213 земель лесного фонда в восточном направлении на протяжении 0,93 км до поворотной точки 7, расположенной на просеке, разделяющей лесные кварталы 211 и 213 земель лесного фонда.

От точки 7 (720063.83; 237635.83) линия границы проходит по восточной стороне лесного квартала 213 земель лесного фонда в юго-восточном направлении на протяжении 0,14 км до поворотной точки 8, расположенной на оси грунтовой дороги.

От точки 8 (719927.53; 237668.56) линия границы проходит ломаной линией по восточной стороне лесного квартала 213 земель лесного фонда в юго-западном направлении на протяжении 0,28 км до поворотной точки 9, расположенной на повороте грунтовой дороги.

От точки 9 (719661.01; 237584.60) линия границы проходит по сухоходольной прямой в юго-восточном направлении на протяжении 0,52 км до поворотной точки 10, расположенной на оси автодороги Спасское – Крапивна, на пересечении дорог.

От точки 10 (719365.17; 238006.67) линия границы проходит по оси автодороги Спасское – Крапивна в юго-западном направлении на протяжении 0,70 км до поворотной точки 11, расположенной на пересечении грунтовых дорог, в 0,05 км восточнее безымянного ручья.

От точки 11 (718961.63; 237446.90) линия границы проходит по оси грунтовой дороги к деревне Николаевка Щекинского района основным направлением на северо-восток на протяжении 2,68 км до поворотной точки 12, расположенной на пересечении грунтовой дороги и лесополосы.

От точки 12 (719284.14; 239902.05) линия границы проходит по сухоходольной прямой в юго-восточном направлении на протяжении 0,33 км до поворотной точки 13, расположенной на грунтовой дороге.

От точки 13 (719020.14; 240093.96) линия границы проходит по сухоходольной прямой в юго-восточном направлении на протяжении 0,34 км до поворотной точки 14, расположенной в русле безымянного ручья, в 0,76 км северо-восточнее плотины пруда.

От точки 14 (718759.82; 240313.57) линия границы проходит в юго-восточном направлении по руслу ручья урочища Троицкое, вниз по течению, минуя точки 15 (718506.83; 240822.57) и 16 (717796.10; 241624.42), на протяжении 2,79 км до поворотной точки 17, расположенной на пересечении безымянного ручья с ручьем Брагин Верх.

От точки 17 (717642.47; 242085.22) линия границы проходит по руслу ручья Брагин Верх, вверх против течения, в южном направлении на протяжении 0,53 км до поворотной точки 18, расположенной в русле ручья Брагин Верх, в створе лесополосы.

От точки 18 (717222.39; 242066.93) линия границы проходит по восточной стороне лесополосы в юго-восточном направлении на протяжении 1,15 км до поворотной точки 19, расположенной на пересечении с другой лесополосой.

От точки 19 (716247.33; 242457.92) линия границы проходит по западной стороне лесополосы в юго-восточном направлении на протяжении 0,60 км до поворотной точки 20, расположенной на оси грунтовой дороги, в 0,48 км северо-восточнее села Пришня Щекинского района.

От точки 20 (715817.46; 242803.92) линия границы проходит по полевой дороге вдоль лесополосы в северо-восточном направлении на протяжении 0,17 км до поворотной точки 21, расположенной в 0,02 км от поворота лесополосы.

От точки 21 (715960.83; 242886.81) линия границы проходит вдоль лесополосы, с ее южной стороны, затем по сухоходольной прямой в юго-

восточном направлении, на протяжении 1,28 км до поворотной точки 22, расположенной в 0,06 км от оси автодороги Щекино – Крапивна.

От точки 22 (715207.17; 243917.92) линия границы проходит в северо-восточном направлении на протяжении 1,85 км до поворотной точки 23, расположенной на оси автодороги Щекино – Крапивна, в 0,49 км юго-западнее пересечения дорог.

От точки 23 (716039.29; 245561.73) линия границы проходит в северо-западном направлении на протяжении 1,53 км до поворотной точки 24.

От точки 24 (717528.61; 245352.91) линия границы проходит по полевой дороге в северо-восточном направлении на протяжении 1,44 км до поворотной точки 25, расположенной на грунтовой дороге, в 0,02 км южнее поворота линии электропередачи.

От точки 25 (718414.00; 246487.94) линия границы проходит по границе сенокоса в юго-восточном направлении на протяжении 0,22 км до поворотной точки 26.

От точки 26 (718193.85; 246505.72) линия границы проходит суходольно в северо-восточном направлении на протяжении 0,56 км до поворотной точки 27, расположенной в русле реки Солова.

От точки 27 (718560.18; 246880.82) линия границы проходит по руслу реки Солова в северном направлении на протяжении 0,05 км до поворотной точки 28, расположенной в русле реки Троснянка.

От точки 28 (718609.24; 246874.47) линия границы проходит по руслу реки Троснянка, вверх против течения, на протяжении 1,91 км до поворотной точки 29, расположенной на мосту через реку Троснянка.

От точки 29 (718918.52; 248451.79) линия границы проходит сначала по суходольной прямой в юго-восточном направлении, затем огибает с восточной стороны деревню Захаровка Щекинского района на протяжении 1,02 км до поворотной точки 30, расположенной на южной стороне автодороги Щекино – Крапивна.

От точки 30 (718097.49; 249092.85) линия границы проходит по оси автодороги Щекино – Крапивна в восточном направлении на протяжении 2,19 км до узловой точки 73, расположенной на южной стороне автодороги Щекино – Крапивна, в 1,37 км западнее деревни Хутор Озерки Щекинского района, и являющейся точкой стыка границ муниципальных образований Крапивенское Щекинского района, Лазаревское Щекинского района и Яснополянское Щекинского района.

Прохождение границы с муниципальным образованием Яснополянское Щекинского района (участок № 2)

От точки н1 (728296,49; 234362,31) линия границы проходит в юго-восточном направлении на протяжении 0,25 м до поворотной точки н2.

От точки н2 (728296,42; 234362,55) линия границы проходит в юго-западном направлении на протяжении 0,20 м до поворотной точки н3.

От точки н3 (728296,23; 234362,49) линия границы проходит в северо-западном направлении на протяжении 0,25 м до поворотной точки н4.

От точки н4 (728296,30; 234362,25) линия границы проходит в юго-восточном направлении на протяжении 0,20 м до поворотной точки н1.

Прохождение границы с муниципальным образованием Лазаревское Щекинского района

От узловой точки 73 (718486,07; 251211,45) линия границы проходит по восточной стороне лесополосы, далее по полевой дороге в юго-восточном направлении на протяжении 1,23 км до поворотной точки 1, расположенной на грунтовой дороге, ведущей к деревне Ретинка Щекинского района.

От точки 1 (717322.94; 251499.22) линия границы проходит по полевой дороге в южном направлении на протяжении 0,80 км до поворотной точки 4.

От точки 4 (716524.43; 251456.35) линия границы проходит по полевой дороге, минуя точки 5 (716462.36; 250787.96) и 6 (716353.88; 249927.67), в юго-западном направлении на протяжении 2,24 км до поворотной точки 7, расположенной на полевой дороге, в 0,02 км северо-западнее плотины.

От точки 7 (716115.95; 249286.72) линия границы проходит суходольно в юго-западном направлении на протяжении 0,14 км до поворотной точки 8, расположенной в русле реки Солова, в 0,14 км западнее плотины.

От точки 8 (716066.40; 249151.36) линия границы проходит в юго-западном направлении по руслу реки Солова, вверх против течения, на протяжении 1,52 км до поворотной точки 9, расположенной на мосту через реку Солова.

От точки 9 (715277.61; 248591.43) линия границы проходит по полевой дороге в северо-западном направлении, пересекая линию электропередачи, на протяжении 0,92 км до поворотной точки 9а, расположенной на пересечении осей полевых дорог.

От точки 9а (716097.63; 248347.42) линия границы проходит в северо-западном направлении на протяжении 0,04 км до поворотной точки 10, расположенной в русле реки Сукроменка.

От точки 10 (716115.07; 248315.57) линия границы проходит по руслу реки Сукроменка, вверх против течения, в юго-западном направлении на протяжении 0,76 км до поворотной точки 11, расположенной на технологической оси плотины пруда.

От точки 11 (715799.64; 247708.64) линия границы проходит по дороге преимущественно в юго-западном направлении на протяжении 0,44 км до поворотной точки 12, расположенной на восточной окраине деревни Каменка Щекинского района.

От точки 12 (715459.13; 247625.21) линия границы проходит по дороге в юго-западном направлении на протяжении 1,10 км до поворотной точки 13, расположенной на южной окраине деревни Каменка Щекинского района.

От точки 13 (714568.86; 246978.30) линия границы плавно огибает безымянный овраг по полевой дороге преимущественно в северо-западном направлении на протяжении 1,13 км до поворотной точки 14, расположенной на южной стороне лесополосы, в створе плотины.

От точки 14 (714972.96; 246540.99) линия границы проходит сухоходльно, далее по плотине в северо-западном направлении на протяжении 0,04 км до поворотной точки 15, расположенной на технологической оси плотины пруда.

От точки 15 (715005.04; 246524.13) линия границы проходит по середине пруда в юго-западном направлении на протяжении 0,24 км до поворотной точки 16, расположенной в месте деления пруда на рукава.

От точки 16 (714934.05; 246291.48) линия границы проходит по середине южного рукава пруда в юго-западном направлении на протяжении 0,32 км до поворотной точки 17, расположенной в месте впадения безымянного ручья в пруд.

От точки 17 (714701.87; 246072.34) линия границы проходит в юго-западном направлении вдоль западной стороны безымянной балки, пересекая ее, и идет по руслу безымянного ручья, вверх против течения, на протяжении 3,05 км до поворотной точки 18.

От точки 18 (712257.57; 245067.52) линия границы проходит вдоль лесополосы в юго-западном направлении на протяжении 0,62 км до поворотной точки 21, расположенной на повороте лесополосы.

От точки 21 (711655.66; 244913.66) линия границы проходит вдоль лесополосы в юго-восточном направлении на протяжении 0,64 км до поворотной точки 22, расположенной на повороте лесополосы.

От точки 22 (711182.25; 245336.80) линия границы проходит вдоль лесополосы в южном направлении на протяжении 0,45 км до поворотной точки 23, расположенной на вершине безымянного оврага.

От точки 23 (710772.10; 245176.48) линия границы проходит по тальвегу безымянного оврага в южном направлении на протяжении 0,47 км до поворотной точки 24, расположенной в месте пересечения русла безымянного ручья с тальвегом безымянного оврага.

От точки 24 (710306.84; 245119.49) линия границы проходит по руслу безымянного ручья, вниз по течению, далее вдоль пруда, пересекая

безымянную балку, и идет вдоль безымянной балки в юго-восточном направлении на протяжении 1,20 км до поворотной точки 25.

От точки 25 (709646.05; 245873.61) линия границы проходит в юго-западном направлении вдоль безымянной балки на протяжении 0,34 км до поворотной точки 26.

От точки 26 (709316.40; 245789.17) линия границы проходит в юго-западном направлении вдоль безымянной балки на протяжении 2,04 км до поворотной точки 27, расположенной в русле безымянного ручья.

От точки 27 (708040.87; 244295.37) линия границы проходит в северо-западном направлении вдоль безымянной балки на протяжении 0,78 км до поворотной точки 28, расположенной в 0,18 км севернее лесополосы.

От точки 28 (708465.33; 243668.45) линия границы проходит в юго-западном направлении по северной стороне лесополосы на протяжении 1,25 км до поворотной точки 1а, расположенной на восточной стороне автодороги Тула – Ефремов.

От точки 1а (707854.22; 242698.70) линия границы проходит вдоль южной стороны лесополосы в юго-западном направлении на протяжении 0,86 км до поворотной точки 1, расположенной на повороте лесополосы, с ее южной стороны, в 0,16 км восточнее русла безымянного ручья.

От точки 1 (707646.72; 241860.24) линия границы проходит в юго-западном направлении по суходольной прямой на протяжении 0,12 км до поворотной точки 2, расположенной в русле безымянного ручья.

От точки 2 (707615.61; 241740.22) линия границы проходит в юго-западном направлении по руслу безымянного ручья, вниз по течению, на протяжении 3,96 км до поворотной точки 3, расположенной в месте слияния двух безымянных ручьев.

От точки 3 (705604.17; 239246.55) линия границы проходит в юго-восточном направлении по руслу безымянного ручья, вверх по течению, на протяжении 0,65 км до поворотной точки 4.

От точки 4 (705199.63; 239577.63) линия границы проходит в южном направлении по руслу безымянного ручья, вверх по течению, далее по тальвегу безымянной балки на протяжении 1,38 км до поворотной точки 5, расположенной между лесополосами, в месте пересечения тальвега безымянной балки с грунтовой дорогой.

От точки 5 (703917.71; 239955.06) линия границы проходит в западном направлении по суходольной прямой, далее по оси грунтовой дороги на протяжении 0,53 км до узловой точки 38(80), расположенной на пересечении полевой дороги и лесополосы, в 2,35 км северо-восточнее деревни Пеньково Плавского района, в 2,00 км юго-восточнее села Драгуны Щекинского района, в 5,14 км западнее села Голощапово Щекинского района, и являющейся точкой

стыка границ муниципальных образований Пригородное Плавского района, Крапивенское Щекинского района и Лазаревское Щекинского района.

Прохождение границы с муниципальным образованием Пригородное Плавского района

От узловой точки 38(80) (703918.74; 239426.13) линия границы идет в западном направлении по границе пахотного массива до начала лесополосы на протяжении 0,25 км до поворотной точки 81.

От точки 81 (703911.07; 239175.83) линия границы идет в юго-западном направлении вдоль полевой дороги на протяжении 0,59 км до поворотной точки 82.

От точки 82 (703741.24; 238610.89) линия границы идет в юго-западном направлении по руслу безымянного ручья, вниз по течению, на протяжении 1,17 км до поворотной точки 83, расположенной в месте впадения безымянного ручья в реку Плава.

От точки 83 (703008.43; 237703.26) линия границы идет преимущественно в юго-восточном направлении, меняя его на северо-восточное направление, по руслу реки Плава, вниз по течению, на протяжении 2,60 км до поворотной точки 84, расположенной в месте впадения безымянного ручья в реку Плава.

От точки 84 (702566.16; 236633.56) линия границы идет в юго-западном направлении по руслу безымянного ручья, вверх против течения, на протяжении 0,60 км до поворотной точки 85.

От точки 85 (702246.01; 236124.69) линия границы идет в юго-западном направлении по сухоходольной прямой на протяжении 0,15 км до поворотной точки 86.

От точки 86 (702224.76; 235977.49) линия границы проходит в юго-западном направлении вдоль южной стороны лесополосы в Щекинском районе на протяжении 0,34 км до поворотной точки 87.

От точки 87 (702169.89; 235642.50) линия границы идет в юго-западном направлении вдоль южной стороны лесополосы в Щекинском районе на протяжении 0,30 км до поворотной точки 88.

От точки 88 (702057.46; 235366.28) линия границы идет в юго-западном направлении вдоль южной стороны лесополосы в Щекинском районе на протяжении 0,33 км до поворотной точки 89.

От точки 89 (701907.02; 235068.64) линия границы идет в юго-западном направлении вдоль южной стороны лесополосы в Щекинском районе на протяжении 0,39 км до поворотной точки 90.

От точки 90 (701669.97; 234753.46) линия границы идет в юго-западном направлении вдоль южной стороны лесополосы в Щекинском районе на протяжении 0,35 км до поворотной точки 91.

От точки 91 (701438.01; 234486.44) линия границы идет в северо-западном направлении вдоль южной стороны лесополосы в Щекинском районе на протяжении 0,48 км до поворотной точки 92, расположенной на повороте лесополосы, с ее южной стороны, в Щекинском районе, в 1,31 км на северо-запад от пересечения полевых дорог в Плавском районе.

От точки 92 (701544.91; 234017.79) линия границы идет в южном направлении вдоль восточной стороны лесополосы на протяжении 0,13 км до поворотной точки 39(93), расположенной на повороте лесополосы.

От точки 39(93) (701412.51; 234016.23) линия границы идет в западном направлении по южной стороне лесополосы на протяжении 0,73 км до поворотной точки 94.

От точки 94 (701326.36; 233292.17) линия границы идет в западном направлении по южной стороне лесополосы на протяжении 0,18 км до поворотной точки 95.

От точки 95 (701311.93; 233111.28) линия границы идет в западном направлении по южной стороне лесополосы на протяжении 0,23 км до поворотной точки 96, расположенной на повороте лесополосы, с ее южной стороны, в Щекинском районе, на пересечении полевой дороги с северной вершиной лесополосы в Плавском районе.

От точки 96 (701293.57; 232881.31) линия границы идет в северном направлении вдоль западной стороны лесополосы в Щекинском районе на протяжении 0,54 км до поворотной точки 97, расположенной на повороте лесополосы, с ее южной стороны, в Щекинском районе, на пересечении полевой дороги с северной вершиной лесополосы в Плавском районе.

От точки 97 (701848.51; 232836.71) линия границы идет в западном направлении по полевой дороге на протяжении 1,12 км до поворотной точки 98, расположенной в 0,22 км западнее западной стороны лесополосы в Щекинском районе, в 0,20 км на север от русла безымянного ручья в Плавском районе.

От точки 98 (701689.71; 231731.21) линия границы идет в северном направлении по суходольной прямой на протяжении 0,58 км до поворотной точки 99, расположенной в 0,46 км южнее грунтовой дороги в Щекинском районе, в 0,83 км на север от русла безымянного ручья в Плавском районе.

От точки 99 (702263.69; 231816.55) линия границы идет в юго-западном направлении по суходольной прямой на протяжении 0,55 км до поворотной точки 100, расположенной в 0,20 км южнее вершины безымянного оврага в Щекинском районе, в 0,78 км на север от русла безымянного ручья в Плавском районе.

От точки 100 (702208.51; 231274.14) линия границы идет в северо-восточном направлении по суходольной прямой на протяжении 0,18 км до поворотной точки 101, расположенной в 0,05 км восточнее вершины безымянного оврага в Щекинском районе, в 0,99 км на север от русла безымянного ручья в Плавском районе.

От точки 101 (702383.50; 231321.78) линия границы идет в западном направлении по суходольной прямой на протяжении 1,20 км до поворотной точки 102, расположенной в русле реки Малынь.

От точки 102 (702243.32; 230133.81) линия границы идет в северо-западном направлении по руслу реки Малынь, вниз по течению, на протяжении 1,06 км до поворотной точки 103, расположенной в месте впадения безымянного ручья в реку Малынь.

От точки 103 (702959.92, 229811.91) линия границы идет в юго-западном направлении по руслу безымянного ручья, вверх против течения, на протяжении 0,78 км до поворотной точки 104, расположенной в русле безымянного ручья.

От точки 104 (702897.64; 229082.01) линия границы идет в юго-западном направлении по суходольной прямой на протяжении 0,52 км до поворотной точки 105.

От точки 105 (702485.40; 228757.66) линия границы идет в юго-западном направлении по суходольной прямой на протяжении 0,40 км до поворотной точки 106.

От точки 106 (702353.38; 228379.69) линия границы идет в юго-западном направлении по суходольной прямой на протяжении 0,36 км до узловой точки 39, расположенной на оси дороги к селу Малынь Щекинского района, в 1,50 км северо-западнее деревни Сорочинка Плавского района, в 3,87 км южнее села Архангельское Щекинского района, в 2,60 км восточнее деревни Бегино Одоевского района, и являющейся точкой стыка границ муниципальных образований Пригородное Плавского района, Крапивенское Щекинского района, Восточно-Одоевское Одоевского района.

Прохождение границы с муниципальным образованием Восточно-Одоевское Одоевского района

От узловой точки 39 (702275.00; 228031.72) линия границы идет в северо-западном направлении по суходольной прямой, затем по западной стороне лесополосы на протяжении 1,87 км до поворотной точки 1, расположенной в 0,19 км юго-восточнее вершины безымянного оврага в Щекинском районе, в 0,90 км северо-восточнее пересечения грунтовых дорог у северо-восточной окраины деревни Бегино в Одоевском районе.

От точки 1 (703704.76; 226822.56) линия границы идет по прямой в юго-западном направлении на протяжении 0,15 км до поворотной точки 2,

расположенной в 0,22 км южнее вершины безымянного оврага в Щекинском районе, в 0,75 км северо-восточнее пересечения грунтовых дорог у северо-восточной окраины деревни Бегино Одоевского района.

От точки 2 (703612.45; 226703.51) линия границы идет по суходольной прямой в северо-западном направлении на протяжении 0,19 км до поворотной точки 3.

От точки 3 (703745.44; 226582.93) линия границы идет по прямой в северном направлении на протяжении 0,11 км до поворотной точки 4.

От точки 4 (703846.68; 226591.66) линия границы идет по прямой в северо-западном направлении на протяжении 0,12 км до поворотной точки 5, расположенной на пересечении линии границы с грунтовой дорогой.

От точки 5 (703986.38; 226560.79) линия границы идет по прямой в северо-западном направлении на протяжении 0,34 км до поворотной точки 6.

От точки 6 (704192.55; 226296.45) линия границы идет по прямой в северо-западном направлении на протяжении 0,25 км до поворотной точки 7.

От точки 7 (704446.63; 226244.14) линия границы идет по прямой в северо-восточном направлении на протяжении 0,22 км до поворотной точки 8, расположенной в русле реки Холохольня, в 0,17 км западнее юго-западного края лесополосы на левом берегу реки Холохольня в Одоевском районе.

От точки 8 (704637.67; 226354.82) линия границы идет на протяжении 1,30 км по руслу реки Холохольня, вниз по течению, до поворотной точки 9, расположенной в русле реки Холохольня, в 0,27 км южнее пересечения грунтовых дорог в Щекинском районе, в 0,65 км юго-западнее места впадения ручья Мармыж в реку Холохольня в Одоевском районе.

От точки 9 (705480.74; 227049.34) линия границы идет по прямой в северо-западном направлении на протяжении 0,27 км до поворотной точки 10, расположенной в 0,11 км юго-западнее пересечения грунтовых дорог в Щекинском районе, в 0,48 км юго-западнее точки пересечения ручья Мармыж с грунтовой дорогой в Одоевском районе.

От точки 10 (705715.59; 226910.49) линия границы идет по прямой в юго-западном направлении на протяжении 0,16 км до поворотной точки 11, расположенной в 0,43 км южнее русла ручья Мармыж в Щекинском районе, в 0,02 км юго-восточнее грунтовой дороги в Одоевском районе.

От точки 11 (705613.02; 226782.13) линия границы идет по прямой в северо-западном направлении на протяжении 0,66 км до поворотной точки 12, расположенной в 0,14 км западнее русла ручья Мармыж в Щекинском районе, в 0,47 км северо-западнее оси грунтовой дороги в Одоевском районе.

От точки 12 (706208.46; 226501.22) линия границы идет по прямой в северо-восточном направлении на протяжении 0,12 км до поворотной точки 13,

расположенной в русле ручья Мармыж, в 0,59 км северо-западнее точки пересечения ручья Мармыж с грунтовой дорогой в Одоевском районе.

От точки 13 (706229.74; 226593.89) линия границы идет на протяжении 0,67 км по руслу ручья Мармыж, вниз по течению, до поворотной точки 14, расположенной на пересечении линии границы с грунтовой дорогой.

От точки 14 (706083.79; 227170.05) линия границы идет в восточном направлении на протяжении 0,12 км по руслу ручья Мармыж, вниз по течению, до поворотной точки 15, расположенной в месте впадения ручья Мармыж в реку Холохольня.

От точки 15 (706075.62; 227273.78) линия границы идет в северо-восточном направлении на протяжении 4,50 км по руслу реки Холохольня, вниз по течению, до поворотной точки 16, расположенной в месте впадения безымянного ручья в реку Холохольня.

От точки 16 (709027.08; 229414.77) линия границы идет в северо-западном направлении на протяжении 0,32 км по руслу безымянного ручья, вверх против течения, до поворотной точки 17, расположенной в русле безымянного ручья.

От точки 17 (709325.73; 229304.25) линия границы идет по прямой в северо-западном направлении на протяжении 0,22 км до поворотной точки 18.

От точки 18 (709534.18; 229265.17) линия границы идет по прямой в северо-западном направлении на протяжении 0,12 км до поворотной точки 19.

От точки 19 (709635.39; 229216.06) линия границы идет сухоходльно в северо-западном направлении на протяжении 0,75 км до поворотной точки 20, расположенной на пересечении линии границы с грунтовой дорогой.

От точки 20 (710250.42; 228760.03) линия границы идет на северо-запад вдоль восточной стороны лесополосы в Одоевском районе на протяжении 0,20 км до поворотной точки 21, расположенной на пересечении полевых дорог в Щекинском районе, на повороте лесополосы в Одоевском районе.

От точки 21 (710447.75; 228722.34) линия границы идет на запад на протяжении 0,46 км по полевой дороге вдоль северной стороны лесополосы в Одоевском районе до поворотной точки 22, расположенной на повороте лесополосы в Одоевском районе, в 0,17 км западнее пересечения полевых дорог в Щекинском районе.

От точки 22 (710390.43; 228261.70) линия границы идет в северо-западном направлении на протяжении 1,42 км до поворотной точки 23, расположенной в русле реки Казарка, в 0,03 км восточнее места впадения реки Калиновка в реку Казарка.

От точки 23 (711787.26; 228012.97) линия границы идет в северо-западном направлении по руслу реки Казарка, вверх против течения, на протяжении 1,70 км до поворотной точки 24, расположенной в месте впадения

безымянного ручья в реку Казарка, в 0,14 км юго-западнее оси канавы в Щекинском районе.

От точки 24 (712640.01; 226833.14) линия границы идет на протяжении 0,46 км по суходольной прямой на запад до поворотной точки 25.

От точки 25 (712638.25; 226417.18) линия границы идет по суходольной прямой в северо-западном направлении на протяжении 0,08 км до поворотной точки 26.

От точки 26 (712678.14; 226341.16) линия границы идет по суходольной прямой в западном направлении на протяжении 0,11 км до поворотной точки 27, расположенной в 0,12 км северо-западнее русла безымянного ручья в Одоевском районе.

От точки 27 (712690.31; 226227.83) линия границы идет по суходольной прямой в южном направлении на протяжении 0,06 км до поворотной точки 28, расположенной в 0,06 км северо-западнее русла безымянного ручья в Одоевском районе.

От точки 28 (712635.31; 226219.22) линия границы идет по суходольной прямой в западном направлении на протяжении 0,27 км до поворотной точки 29.

От точки 29 (712637.36; 225948.53) линия границы идет по суходольной прямой в юго-западном направлении на протяжении 0,15 км до поворотной точки 30.

От точки 30 (712519.00; 225854.91) линия границы идет по суходольной прямой в юго-западном направлении на протяжении 0,06 км до поворотной точки 31, расположенной в 0,72 км северо-восточнее оси грунтовой дороги в Одоевском районе.

От точки 31 (712497.08; 225798.12) линия границы идет по суходольной прямой в северо-западном направлении на протяжении 0,11 км до поворотной точки 32.

От точки 32 (712542.28; 225705.92) линия границы идет по суходольной прямой в юго-западном направлении на протяжении 0,05 км до поворотной точки 33.

От точки 33 (712521.60; 225657.98) линия границы идет по суходольной прямой в юго-западном направлении на протяжении 0,23 км до поворотной точки 34.

От точки 34 (712366.29; 225454.88) линия границы идет по суходольной прямой в юго-западном направлении на протяжении 0,11 км до поворотной точки 35.

От точки 35 (712313.47; 225347.77) линия границы идет по прямой в юго-западном направлении на протяжении 0,77 км до поворотной точки 36,

расположенной на юго-западной стороне лесополосы в Щекинском районе, в 0,19 км юго-восточнее южной стороны лесополосы в Одоевском районе.

От точки 36 (711889.61; 224698.57) линия границы идет по прямой в северо-западном направлении на протяжении 0,22 км до поворотной точки 37, расположенной в русле безымянного ручья.

От точки 37 (712095.44; 224636.47) линия границы идет на протяжении 1,80 км по руслу безымянного ручья, вниз по течению, до поворотной точки 38, расположенной в месте впадения безымянного ручья в реку Казарка.

От точки 38 (713793.73; 224990.45) линия границы идет по прямой в северном направлении на протяжении 0,40 км до поворотной точки 39, расположенной на полосе отвода автодороги Одоев – Щекино.

От точки 39 (714206.96; 225044.14) линия границы идет по прямой в северном направлении на протяжении 0,02 км до поворотной точки 40, расположенной на оси автодороги Одоев – Щекино, в 1,45 км юго-восточнее плотины пруда в селе Левенское Одоевского района.

От точки 40 (714227.64; 225048.51) линия границы идет по оси автодороги Одоев – Щекино в юго-восточном направлении на протяжении 0,28 км до поворотной точки 41, расположенной на оси автодороги Одоев – Щекино, в 0,28 км севернее канавы в Щекинском районе.

От точки 41 (714177.10; 225318.10) линия границы идет по прямой в северо-восточном направлении на протяжении 0,08 км до поворотной точки 42, расположенной в русле канавы в Щекинском районе, на пересечении с северной стороной придорожной лесополосы в Одоевском районе.

От точки 42 (714223.75; 225379.57) линия границы идет по прямой в северном направлении на протяжении 0,95 км до поворотной точки 43.

От точки 43 (715178.57; 225370.32) линия границы идет по прямой в северо-восточном направлении на протяжении 0,13 км до поворотной точки 44.

От точки 44 (715377.67; 225443.59) линия границы идет по прямой в северо-восточном направлении по западной границе лесного квартала 64 земель лесного фонда на протяжении 0,30 км до поворотной точки 45, расположенной в русле реки Упа, в 1,53 км северо-восточнее оси плотины пруда в селе Левенское Одоевского района.

От точки 45 (715576.45; 225495.43) линия границы идет по руслу реки Упа, вниз по течению, на протяжении 3,35 км до поворотной точки 46, расположенной в русле реки Упа, в 0,13 км юго-западнее устья ручья Каменка в Щекинском районе, в 0,12 км западнее насосной станции на берегу реки Упа в Одоевском районе.

От точки 46 (715965.18; 222307.17) линия границы идет по прямой в северо-западном направлении на протяжении 0,15 км до поворотной точки 47, расположенной в 0,16 км западнее русла ручья Каменка в Щекинском районе, в

0,22 км северо-западнее насосной станции на берегу реки Упа в Одоевском районе.

От точки 47 (716113.69; 222249.84) линия границы идет в северо-западном направлении на протяжении 0,35 км до поворотной точки 48.

От точки 48 (716174.00; 221916.25) линия границы идет в северо-западном направлении на протяжении 0,10 км до поворотной точки 49.

От точки 49 (716234.78; 221838.87) линия границы идет по прямой в северо-западном направлении на протяжении 0,28 км до поворотной точки 50, расположенной в 0,15 км северо-восточнее русла реки Упа в Щекинском районе, в 0,32 км северо-западнее места впадения безымянного ручья в реку Упа в Одоевском районе.

От точки 50 (716428.55; 221662.13) линия границы идет по прямой в юго-западном направлении на протяжении 0,15 км до поворотной точки 51, расположенной в русле реки Упа, в 0,28 км северо-западнее места впадения безымянного ручья в реку Упа.

От точки 51 (716336.06; 221554.12) линия границы идет по руслу реки Упа, вниз по течению, на протяжении 0,65 км до поворотной точки 52, расположенной в русле реки Упа, в 0,04 км юго-восточнее места впадения безымянного ручья в реку Упа в Одоевском районе.

От точки 52 (716913.77; 221266.71) линия границы идет по прямой в северо-восточном направлении на протяжении 0,12 км до поворотной точки 53, расположенной в 0,54 км юго-восточнее места слияния двух безымянных ручьев в Одоевском районе.

От точки 53 (716982.41; 221391.97) линия границы идет по прямой в северо-восточном направлении на протяжении 0,09 км до поворотной точки 54.

От точки 54 (717057.80; 221430.06) линия границы идет по прямой в северо-восточном направлении на протяжении 0,25 км до поворотной точки 55.

От точки 55 (717300.47; 221485.38) линия границы идет по прямой в северо-восточном направлении на протяжении 1,19 км до поворотной точки 56, расположенной в 0,02 км западнее русла безымянного ручья в Щекинском районе.

От точки 56 (718392.68; 221891.76) линия границы идет по прямой в северо-западном направлении на протяжении 0,07 км до поворотной точки 57, расположенной в 0,75 км юго-западнее пересечения грунтовых дорог в Щекинском районе.

От точки 57 (718434.59; 221830.27) линия границы идет по прямой в северном направлении на протяжении 0,17 км до поворотной точки 58.

От точки 58 (718600.98; 221844.04) линия границы идет по прямой в северо-восточном направлении на протяжении 0,12 км до поворотной точки 59,

расположенной в 0,57 км юго-западнее пересечения полевых дорог в Щекинском районе, на восточном углу лесного массива в Одоевском районе.

От точки 59 (718724.30; 221881.95) линия границы идет по прямой в северо-западном направлении на протяжении 0,35 км до поворотной точки 60.

От точки 60 (718852.55; 221561.93) линия границы идет по прямой в северо-западном направлении на протяжении 0,14 км до поворотной точки 61.

От точки 61 (718963.20; 221472.33) линия границы идет по прямой в северо-западном направлении на протяжении 0,28 км до поворотной точки 62, расположенной в 0,66 км юго-западнее пересечения грунтовых дорог в Щекинском районе, в 0,02 км южнее угла поворота канавы в Одоевском районе.

От точки 62 (719123.84; 221258.51) линия границы идет по прямой в северо-восточном направлении на протяжении 0,22 км до поворотной точки 63, расположенной на северной стороне лесополосы, в 0,47 км западнее пересечения полевых дорог в Щекинском районе, в 0,01 км восточнее угла поворота канавы в Одоевском районе.

От точки 63 (719283.09; 221424.48) линия границы идет по прямой в северо-западном направлении на протяжении 0,10 км до поворотной точки 64, расположенной на середине канавы, в 0,55 км северо-западнее пересечения полевых дорог в Щекинском районе, в 0,01 км северо-восточнее канавы в Одоевском районе.

От точки 64 (719352.56; 221345.62) линия границы идет по прямой в северо-восточном направлении на протяжении 0,25 км до поворотной точки 65.

От точки 65 (719559.08; 221458.89) линия границы идет по прямой в северном направлении на протяжении 0,10 км до поворотной точки 66, расположенной в 0,09 км восточнее просеки между лесными кварталами 224 и 230 земель лесного фонда.

От точки 66 (719650.01; 221468.91) линия границы идет в юго-восточном направлении на протяжении 0,11 км до поворотной точки 67.

От точки 67 (719618.41; 221572.17) линия границы идет по прямой в северо-восточном направлении на протяжении 0,14 км до поворотной точки 68.

От точки 68 (719647.70; 221710.88) линия границы идет по прямой в северо-восточном направлении на протяжении 0,12 км до поворотной точки 69.

От точки 69 (719697.01; 221824.93) линия границы идет по прямой в северо-восточном направлении на протяжении 0,21 км до поворотной точки 70.

От точки 70 (719851.13; 221965.94) линия границы идет по прямой в северо-восточном направлении на протяжении 0,24 км до поворотной точки 71.

От точки 71 (719945.91; 222190.96) линия границы идет по прямой в юго-восточном направлении на протяжении 0,24 км до поворотной точки 72, расположенной на юго-западной стороне лесного квартала 6 земель лесного фонда.

От точки 72 (719918.94; 222417.51) линия границы идет по прямой в северном направлении на протяжении 3,08 км до поворотной точки 73, расположенной на северо-западной стороне лесного квартала 1 земель лесного фонда.

От точки 73 (722986.68; 222278.03) линия границы идет по прямой в северо-западном направлении на протяжении 0,21 км до поворотной точки 74.

От точки 74 (723101.50; 222100.80) линия границы идет по прямой в западном направлении на протяжении 0,25 км до поворотной точки 75.

От точки 75 (723116.91; 221858.83) линия границы идет по прямой в юго-западном направлении на протяжении 0,40 км до поворотной точки 76.

От точки 76 (722990.53; 221481.24) линия границы идет по прямой в юго-западном направлении на протяжении 0,18 км до поворотной точки 77.

От точки 77 (722888.04; 221331.75) линия границы идет по прямой в северо-западном направлении на протяжении 0,06 км до поворотной точки 78.

От точки 78 (722923.49; 221270.87) линия границы идет в юго-западном направлении на протяжении 0,22 км до поворотной точки 79, расположенной на южной стороне лесного квартала 39 земель лесного фонда.

От точки 79 (722814.84; 221092.09) линия границы идет в северо-западном направлении на протяжении 0,38 км до узловой точки 80, принятой ранее за начальную точку описания границы.

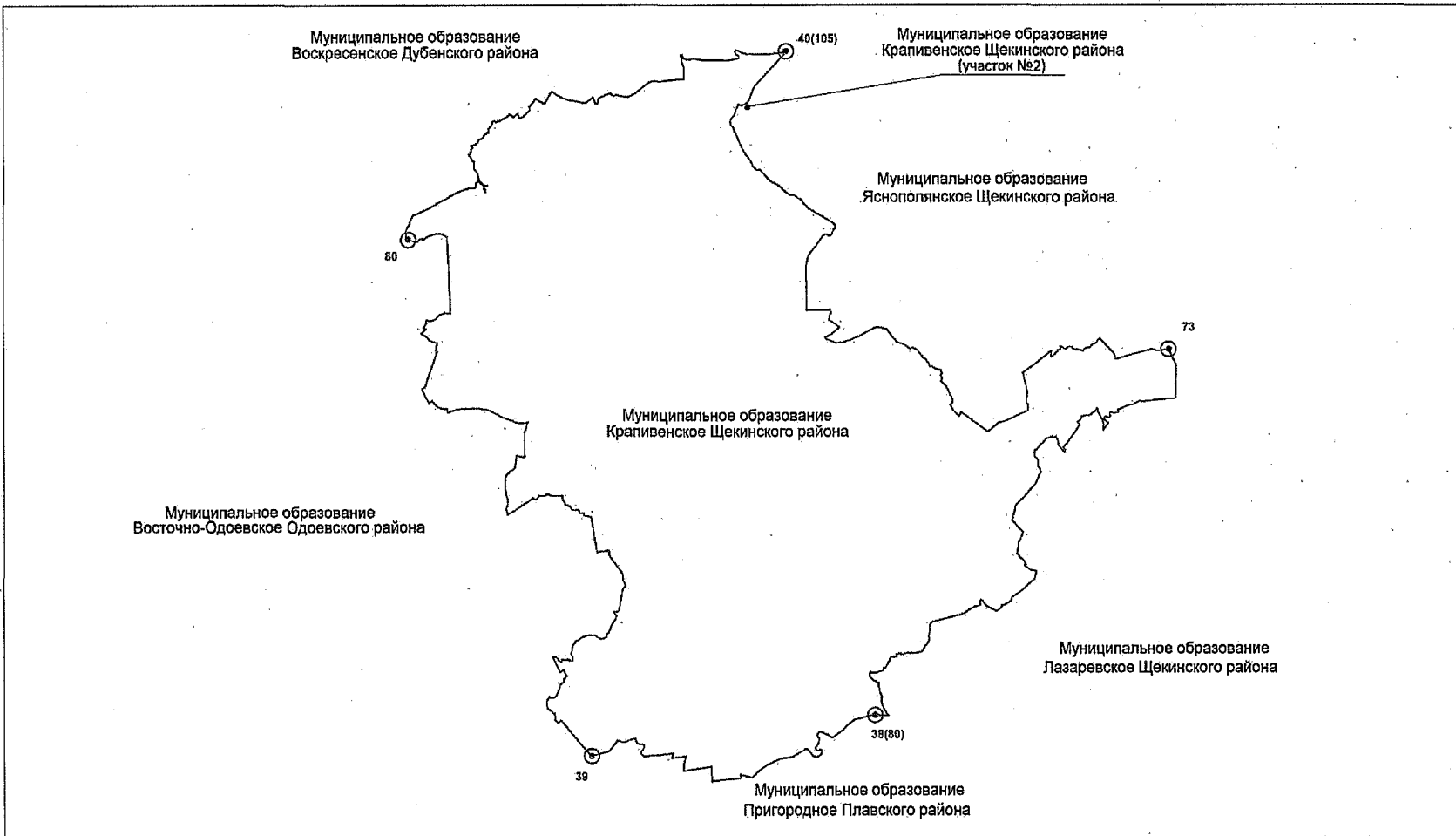
В тексте описания границы муниципального образования расстояния от узловых и поворотных точек до населенных пунктов указаны ориентировочно.

Приложение 12
к Закону Тульской области
«О внесении изменений в Закон
Тульской области «О переименовании
муниципального образования
«г. Щекино и Щекинский район»
Тульской области, установлении
границ, наделении статусом
и определении административных
центров муниципальных образований
на территории Щекинского района
Тульской области»

Приложение 16
к Закону Тульской области
«О переименовании муниципального
образования «г. Щекино и Щекинский
район» Тульской области,
установлении границ, наделении
статусом и определении
административных центров
муниципальных образований
на территории Щекинского района
Тульской области»

**Карта-схема
границы муниципального образования
Крапивенское Щекинского
района**

СХЕМА ГРАНИЦЫ
муниципального образования Крапивенское Щекинского района

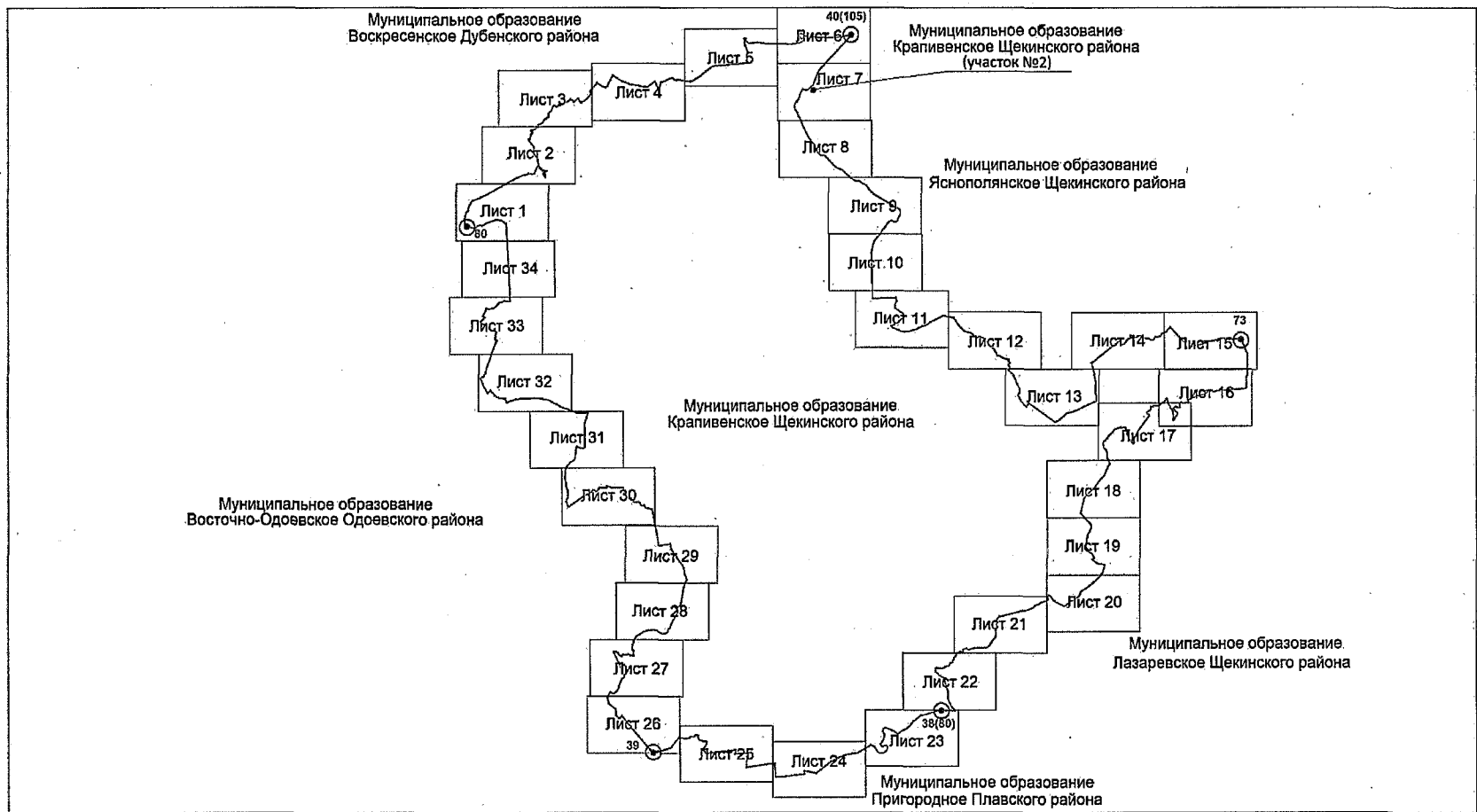


Масштаб 1: 150000

- Условные обозначения**
- граница муниципального образования
 - — узловая точка границы

КАРТОГРАММА

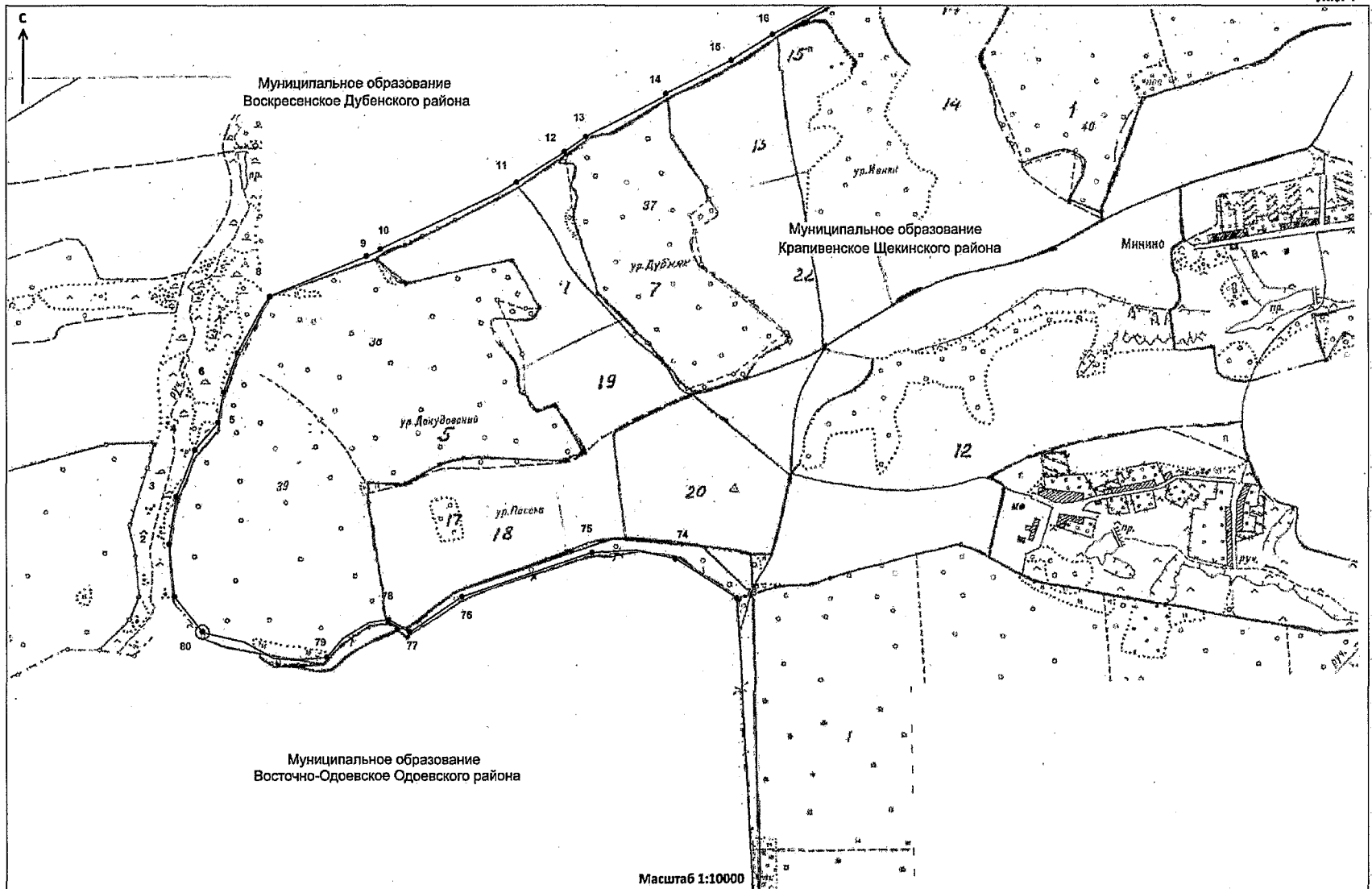
расположения листов плана границы муниципального образования Крапивенское Щекинского района

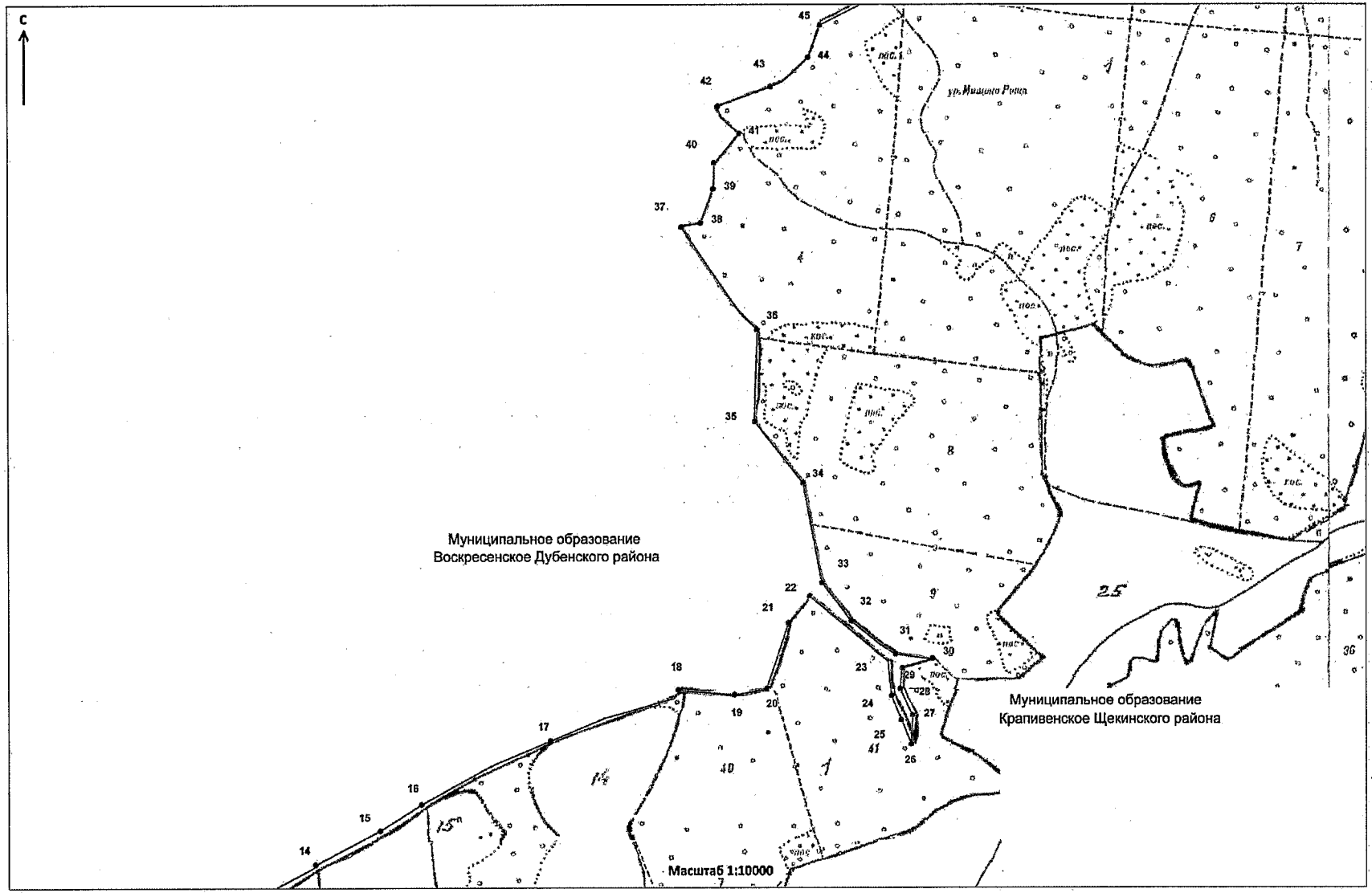


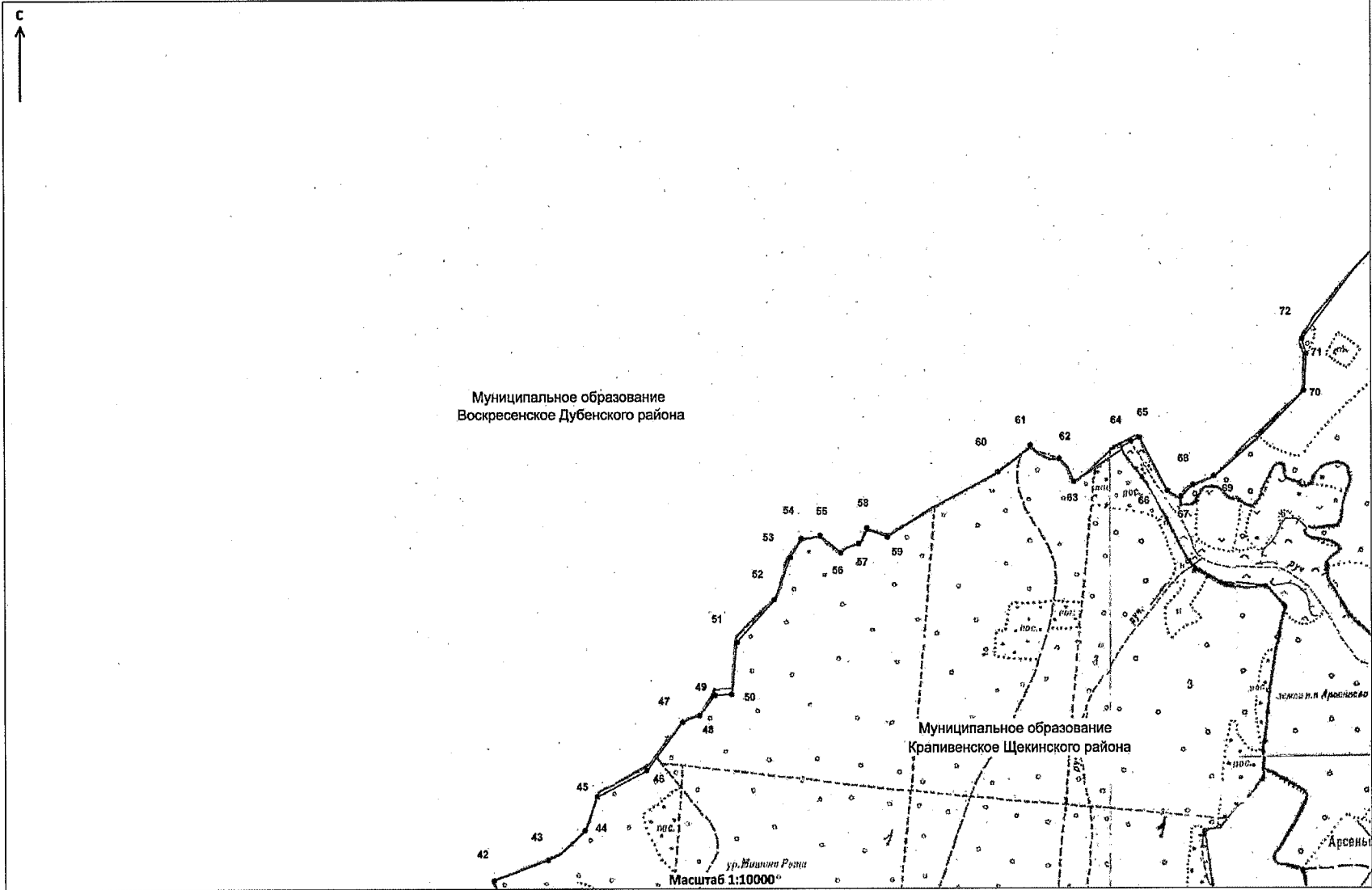
Масштаб 1:150000

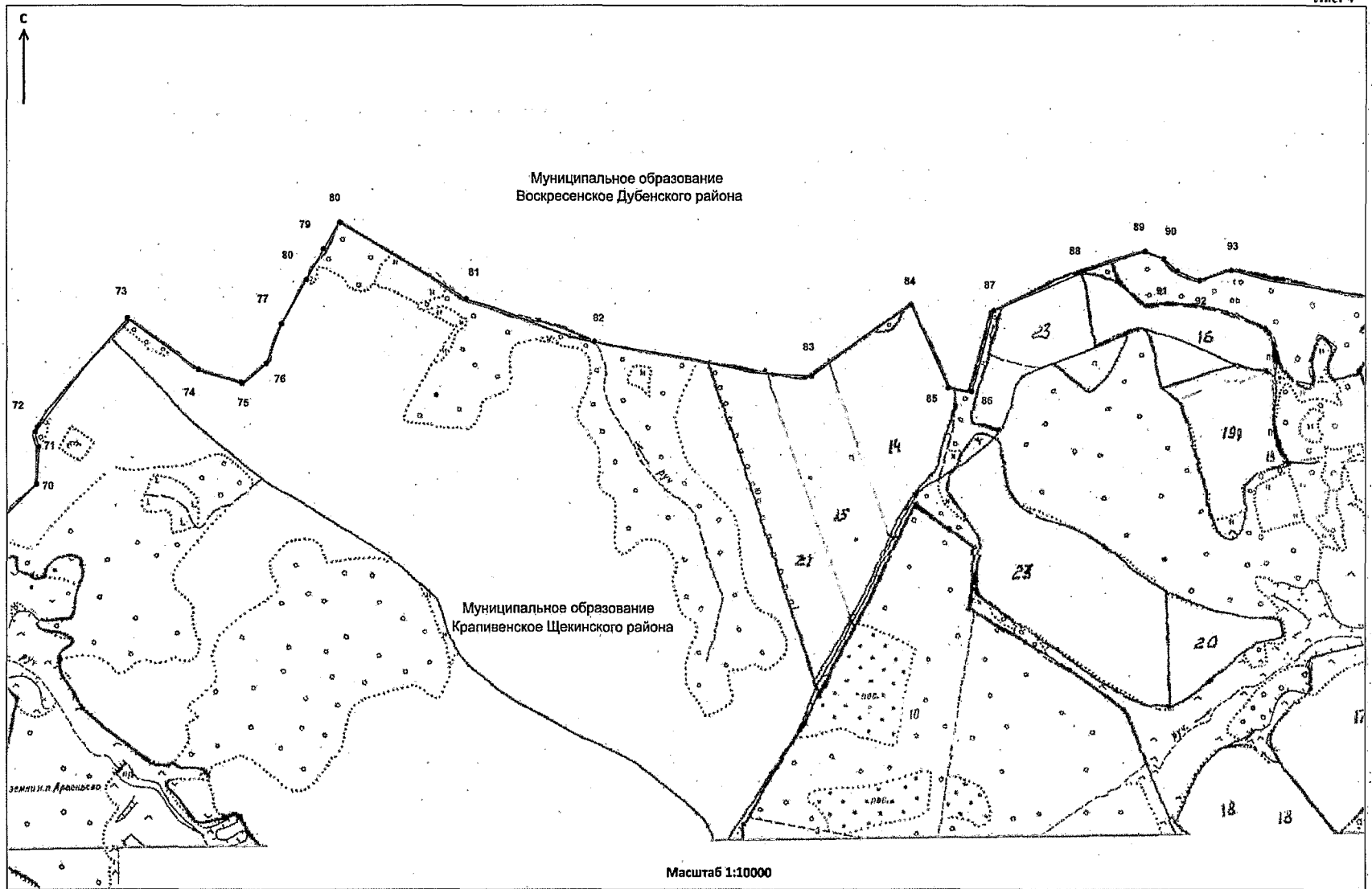
Условные обозначения

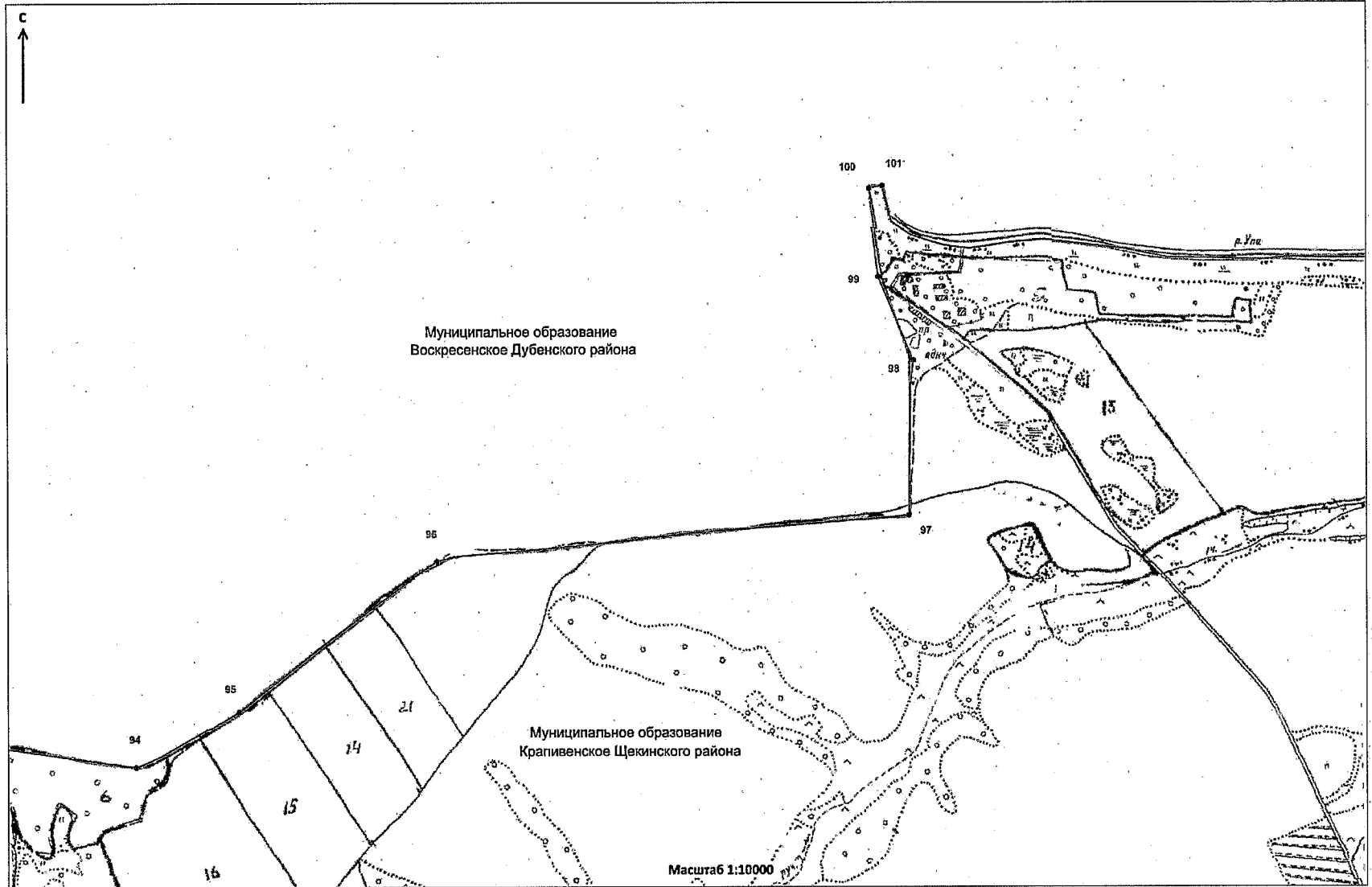
- Лист 23 — номер листа
- граница муниципального образования
- — узловая точка границы

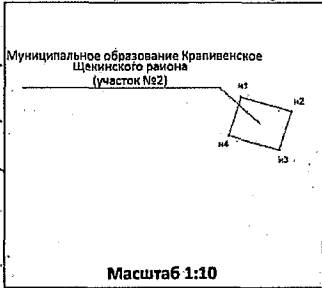
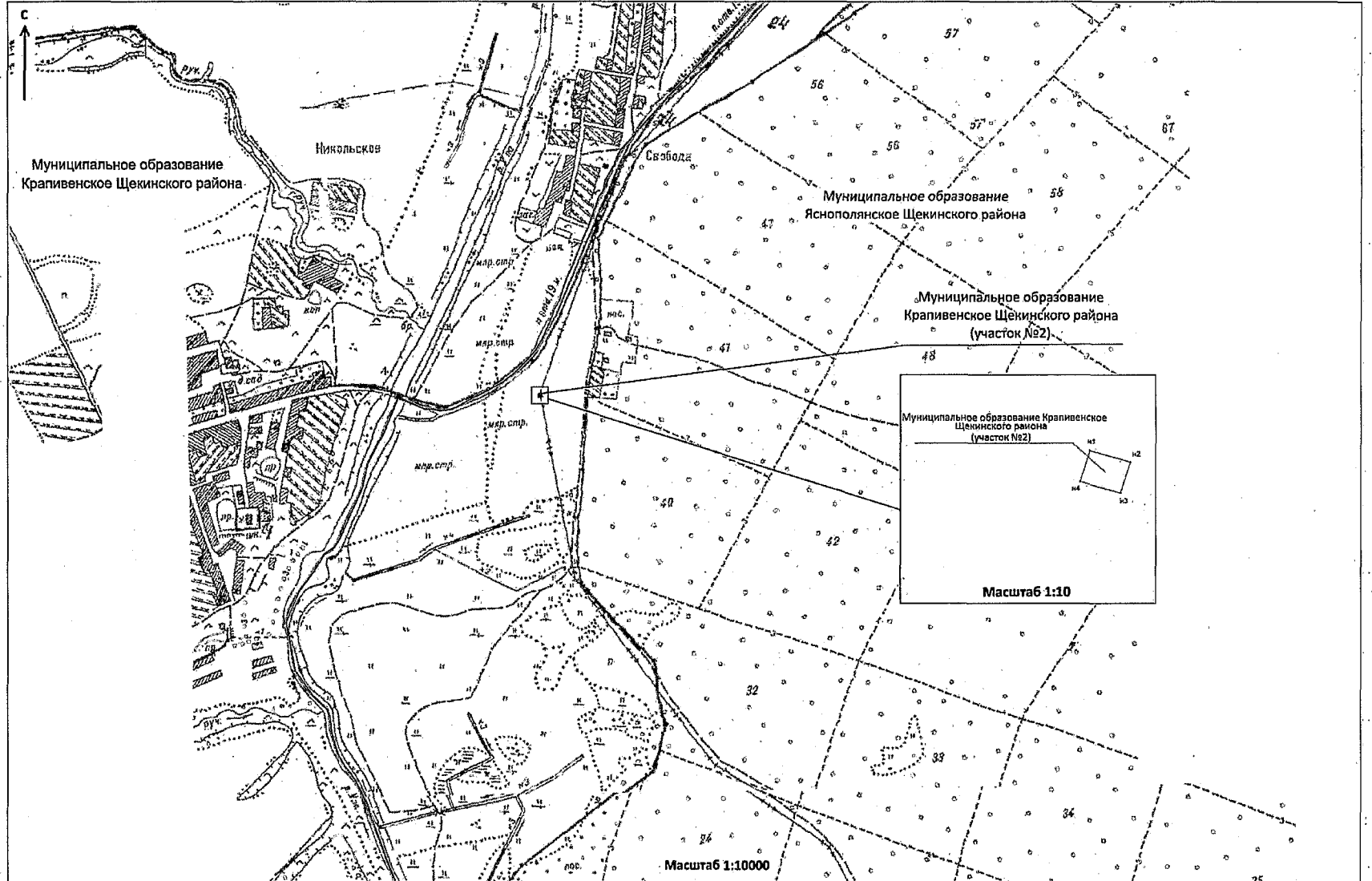


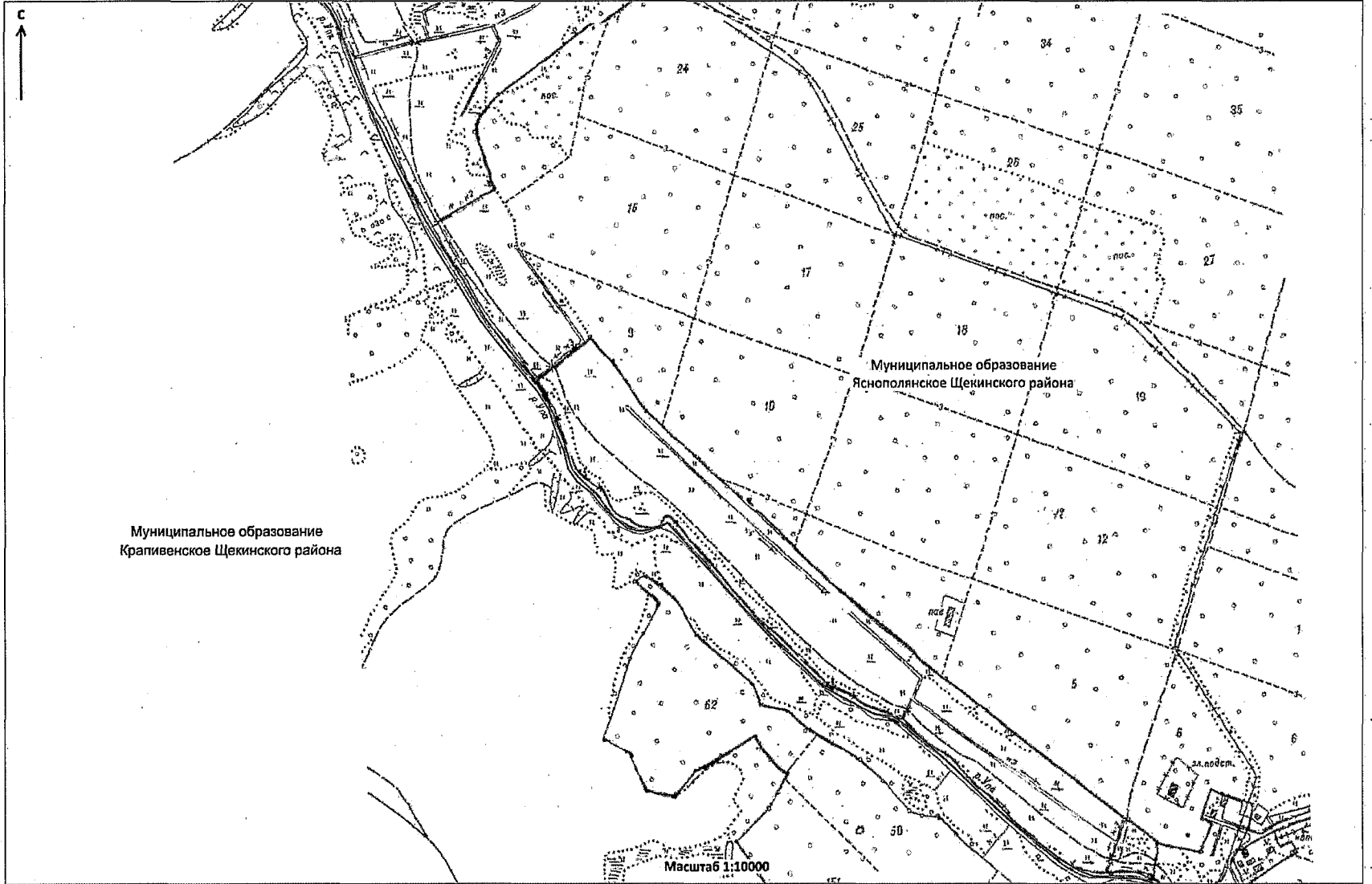


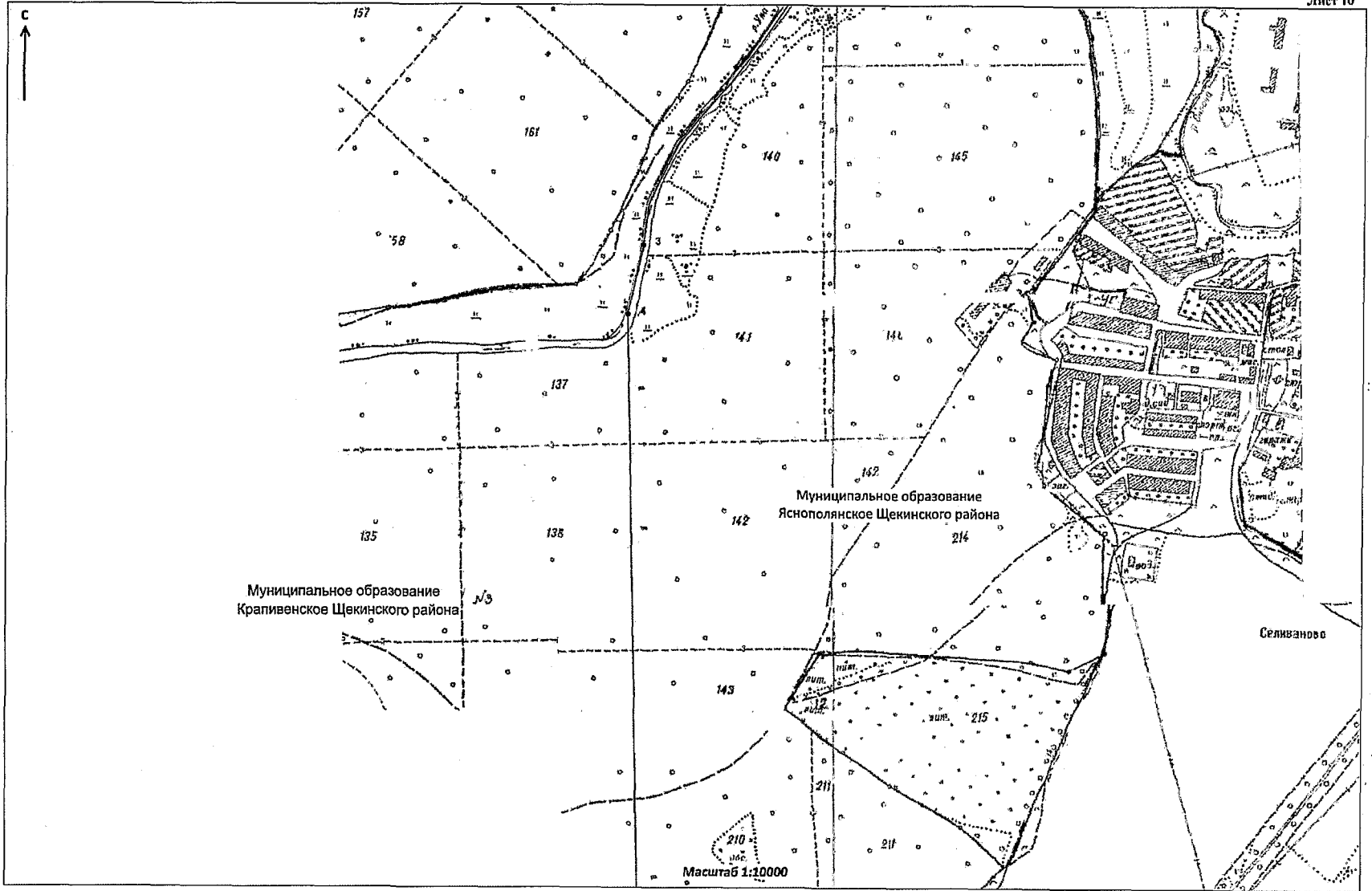


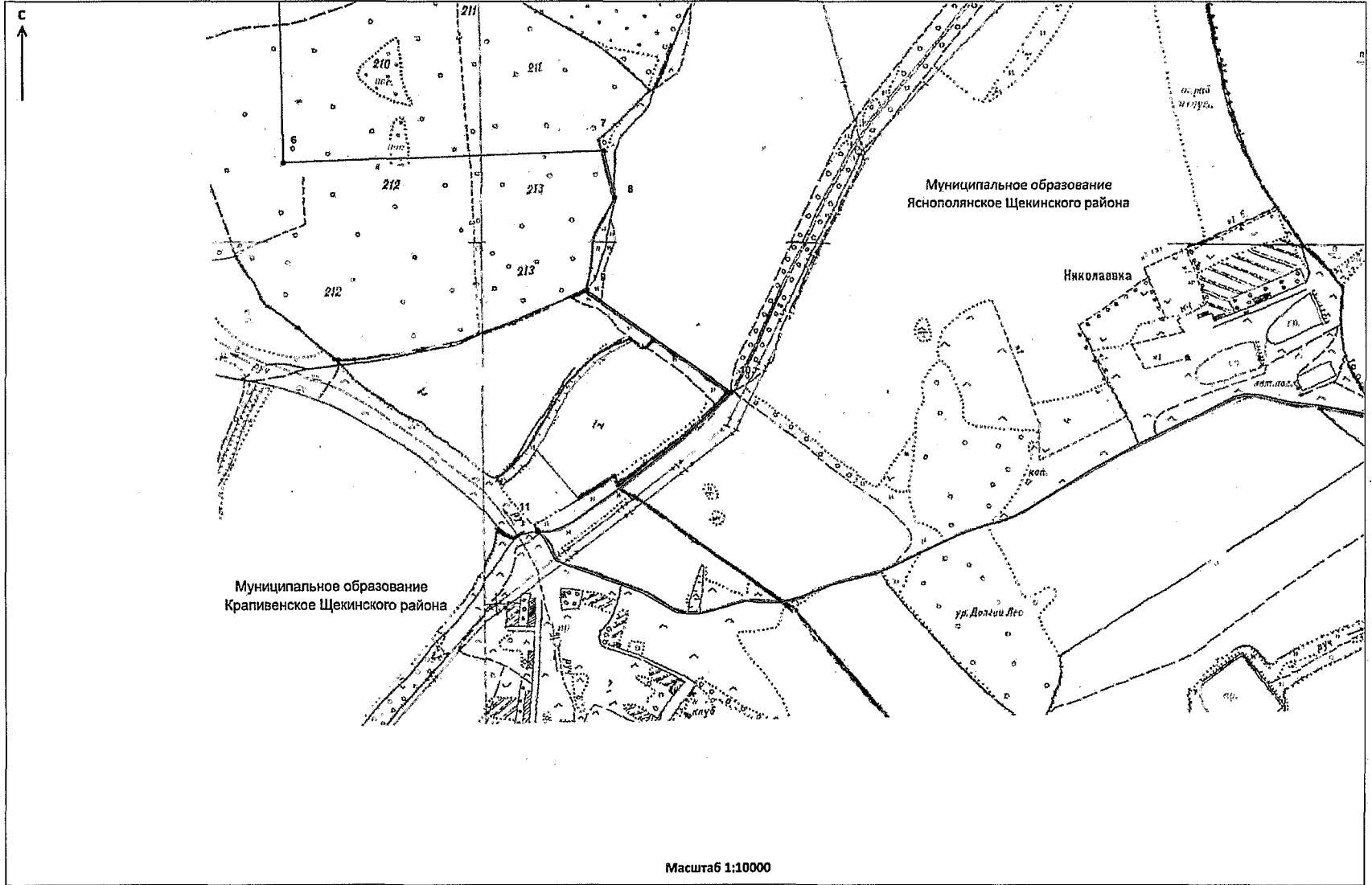


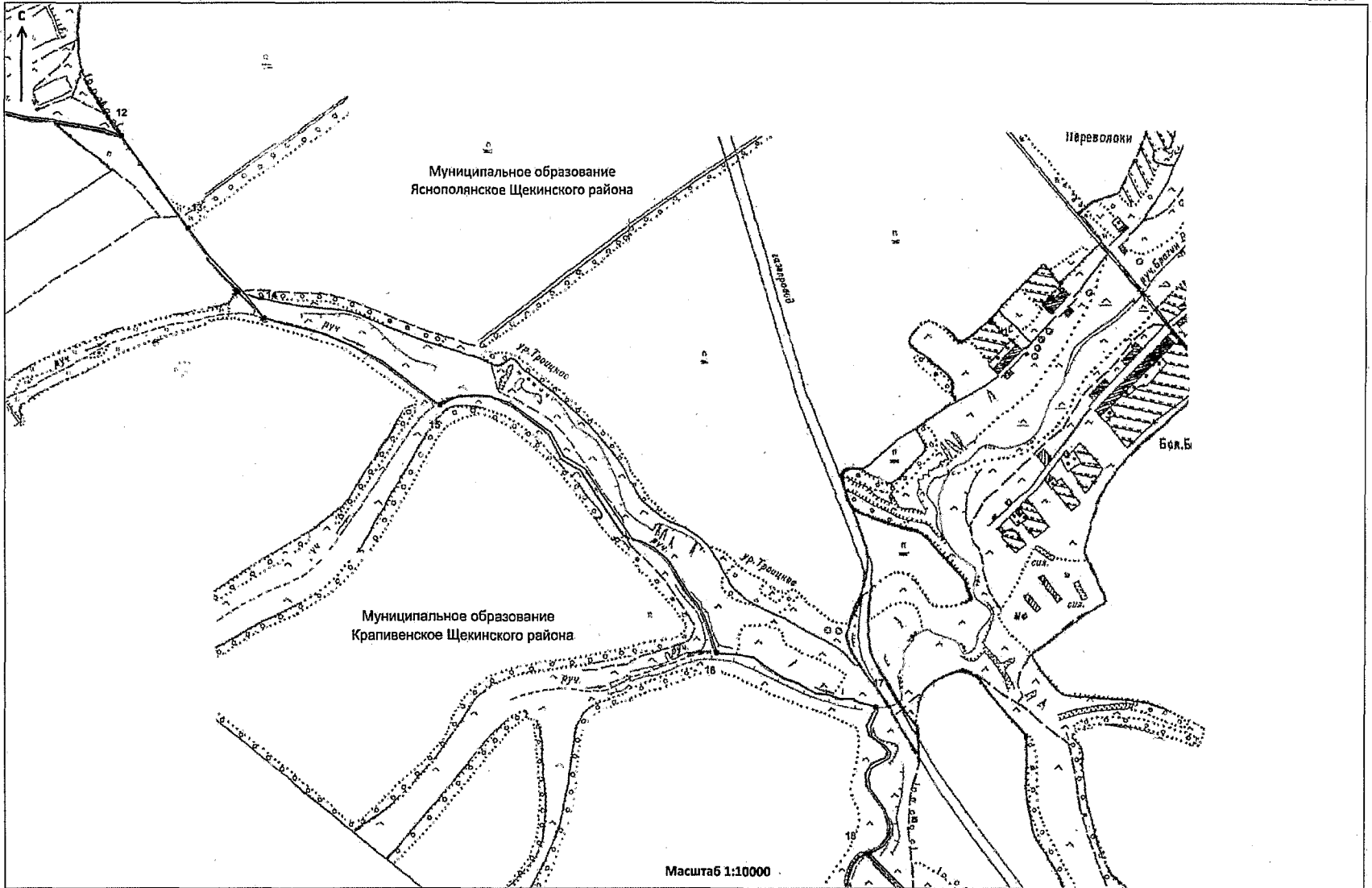


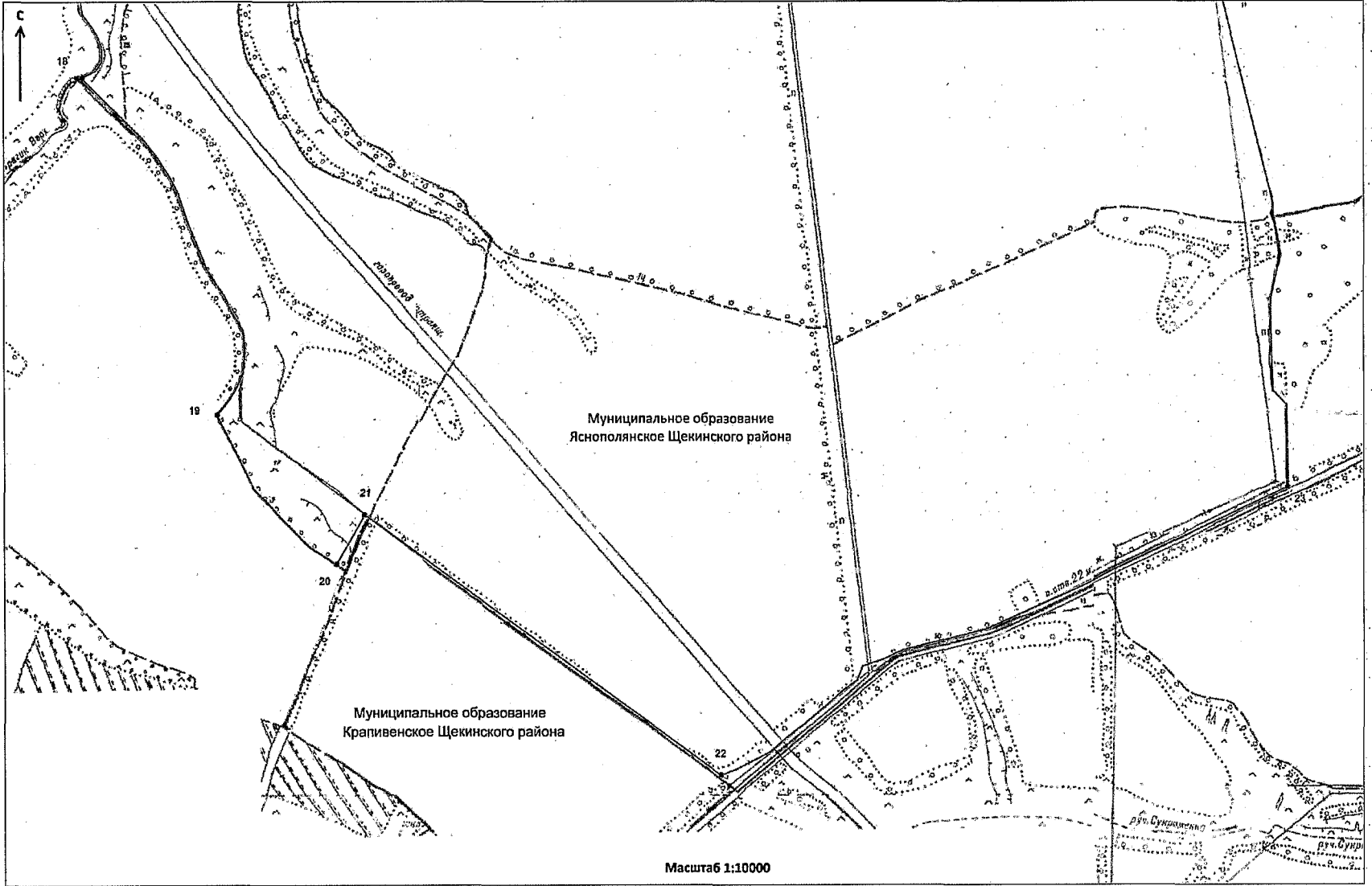


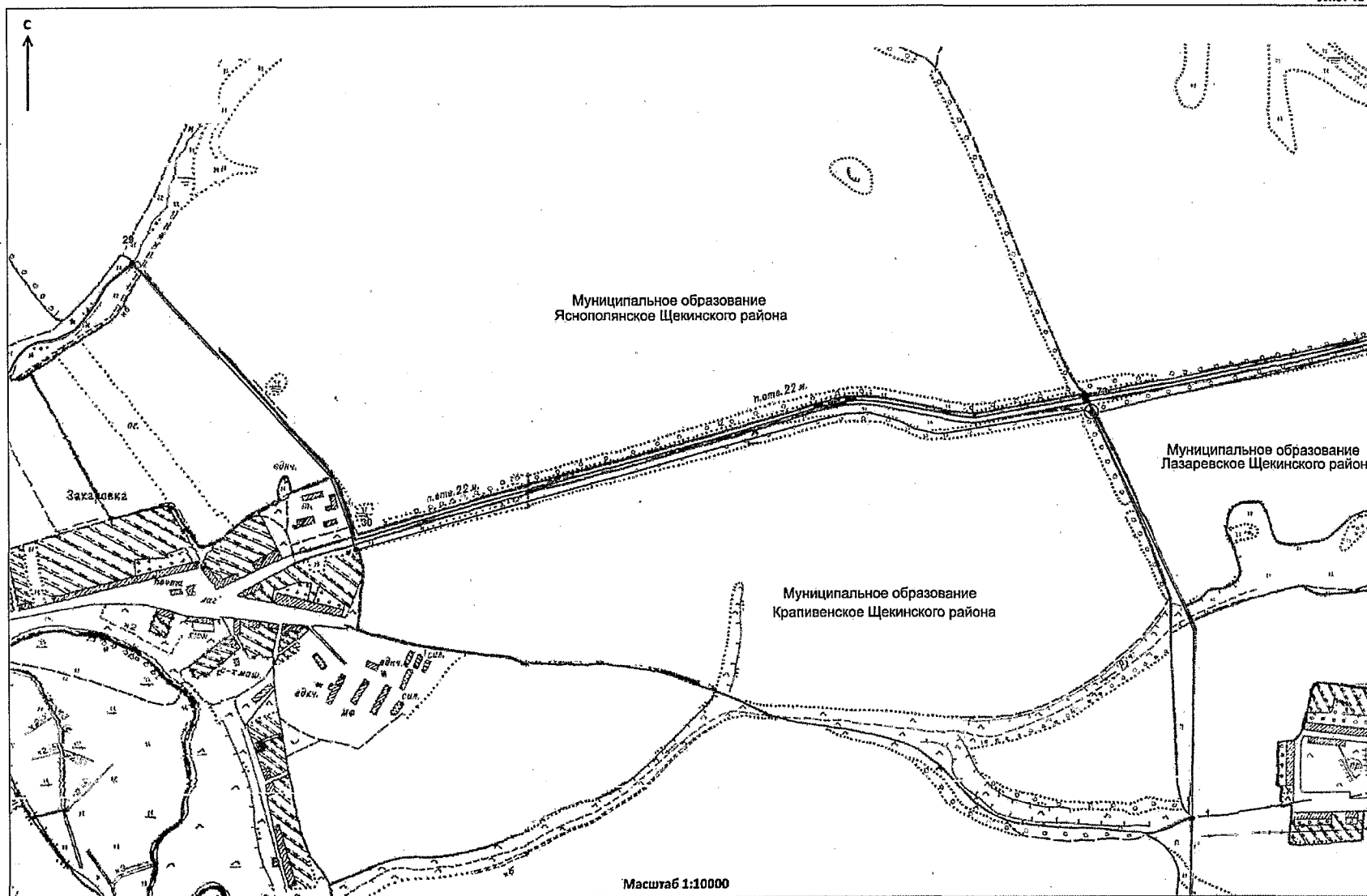


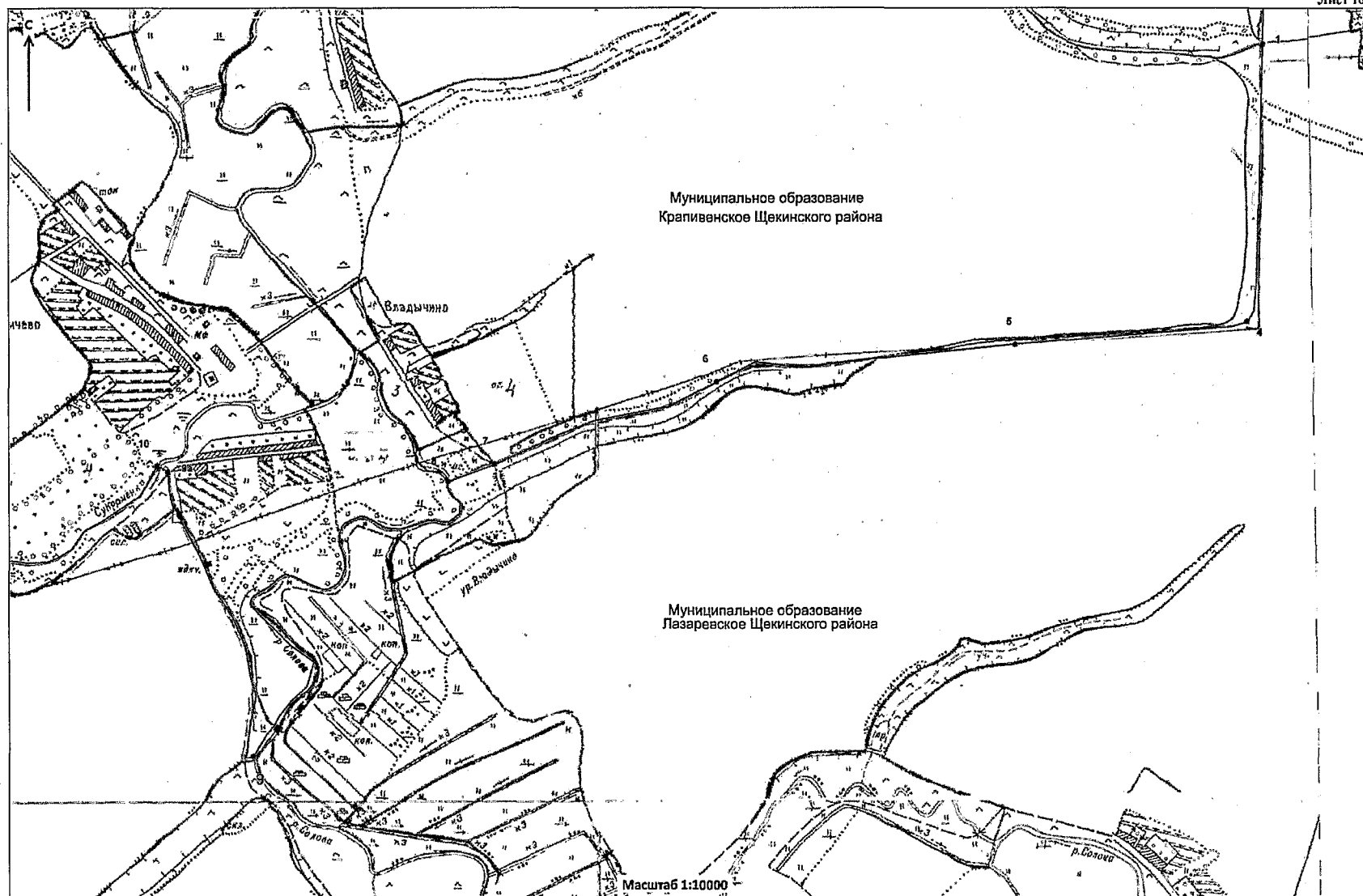


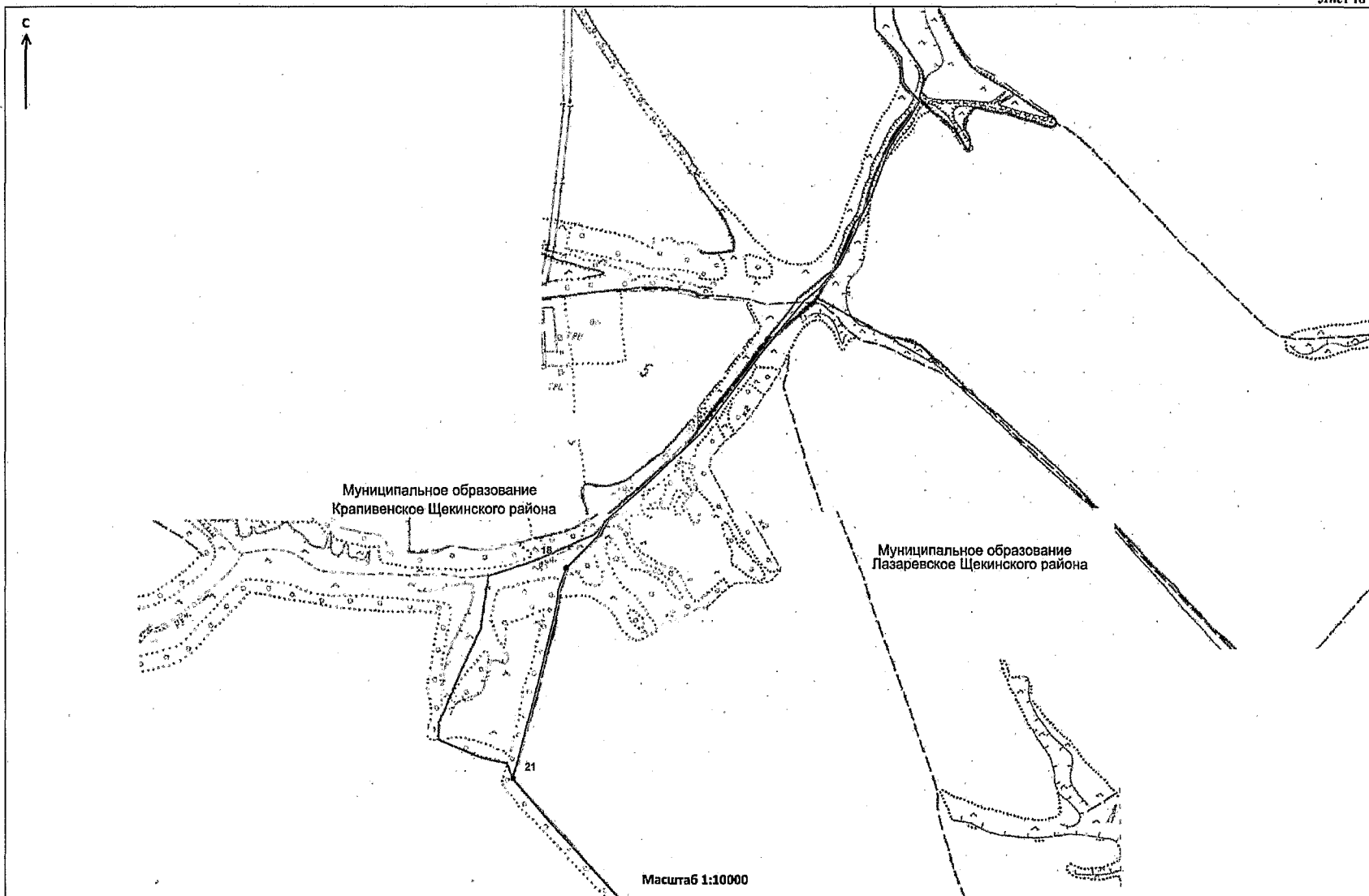


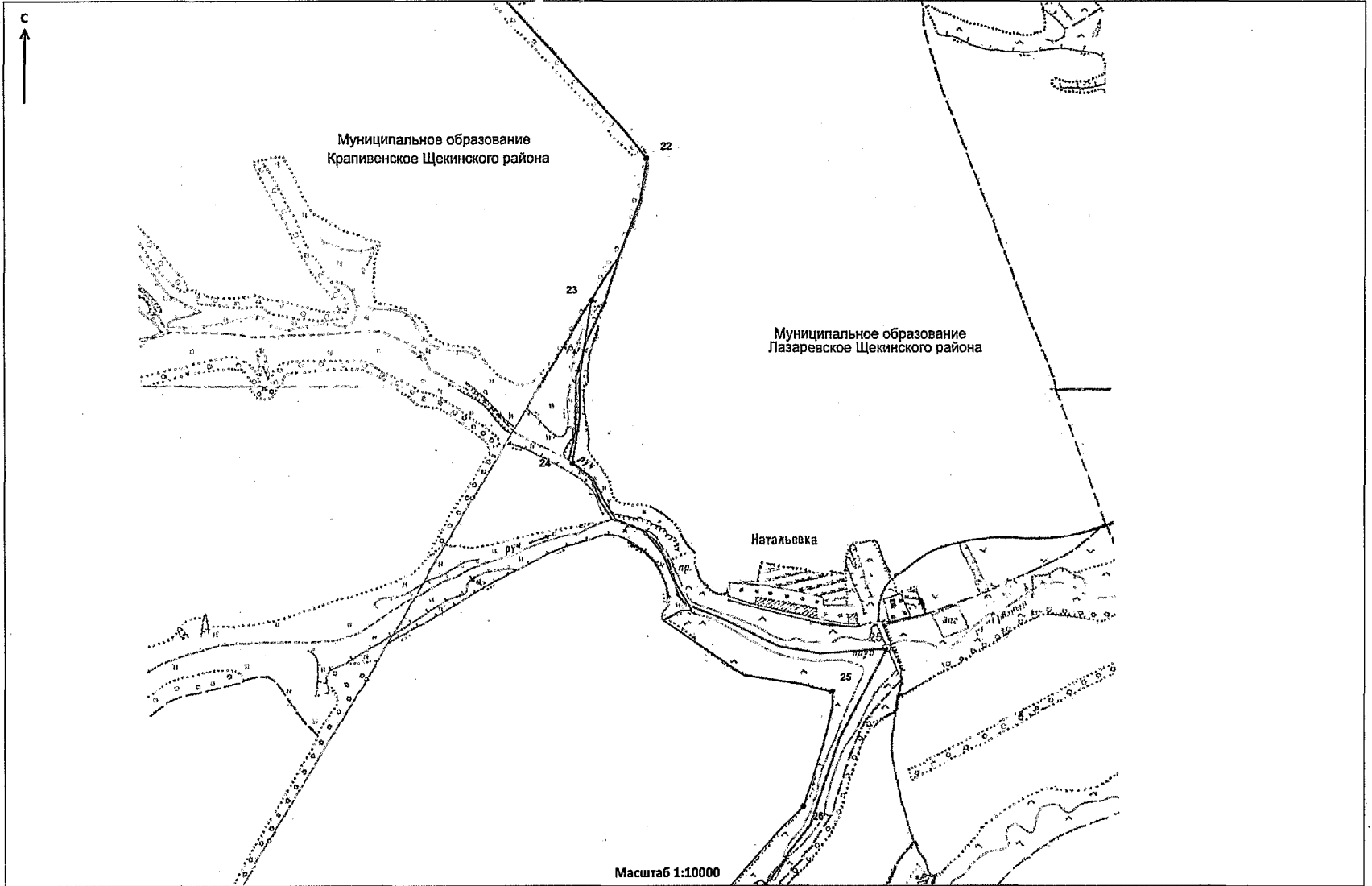


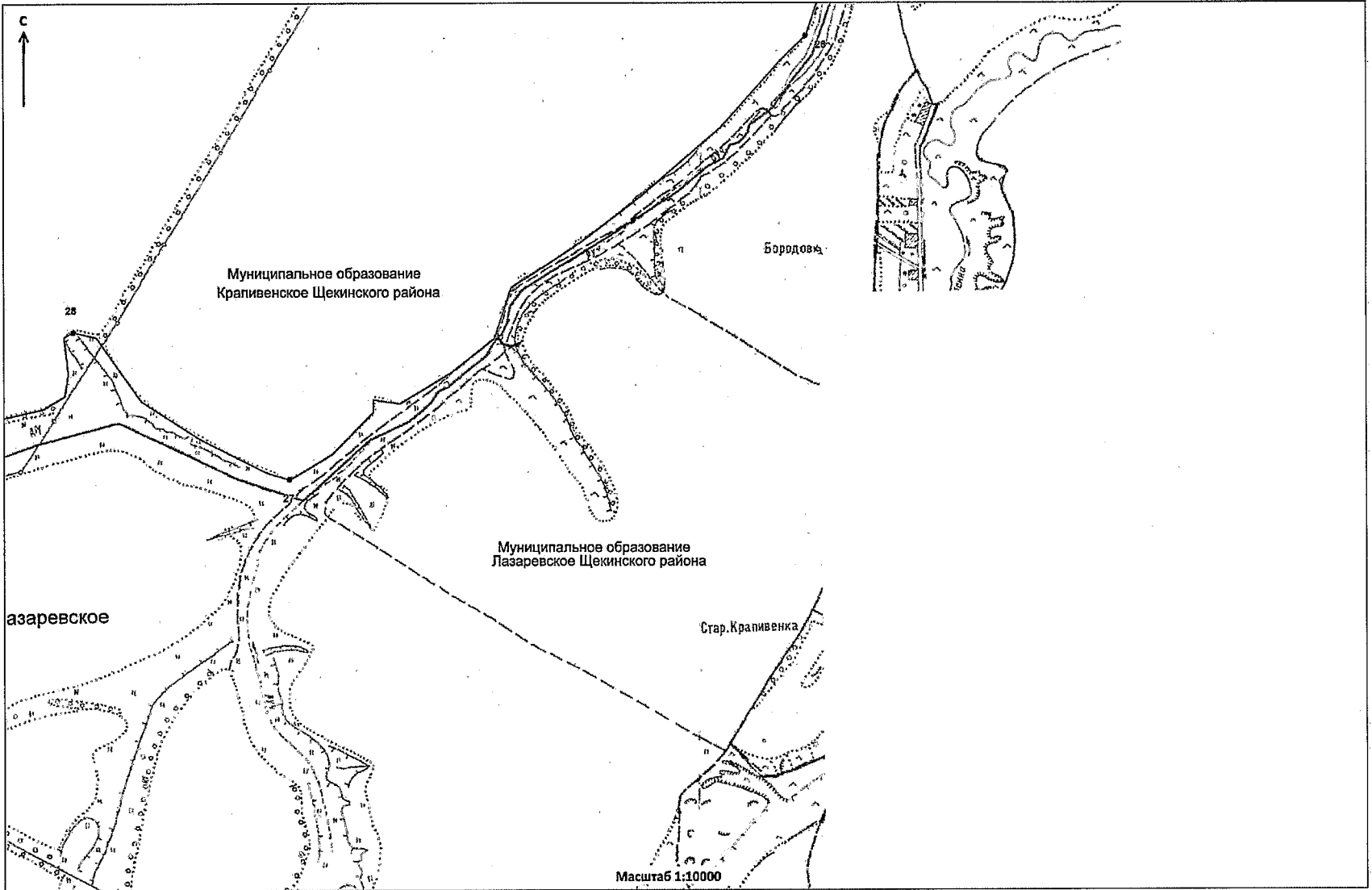


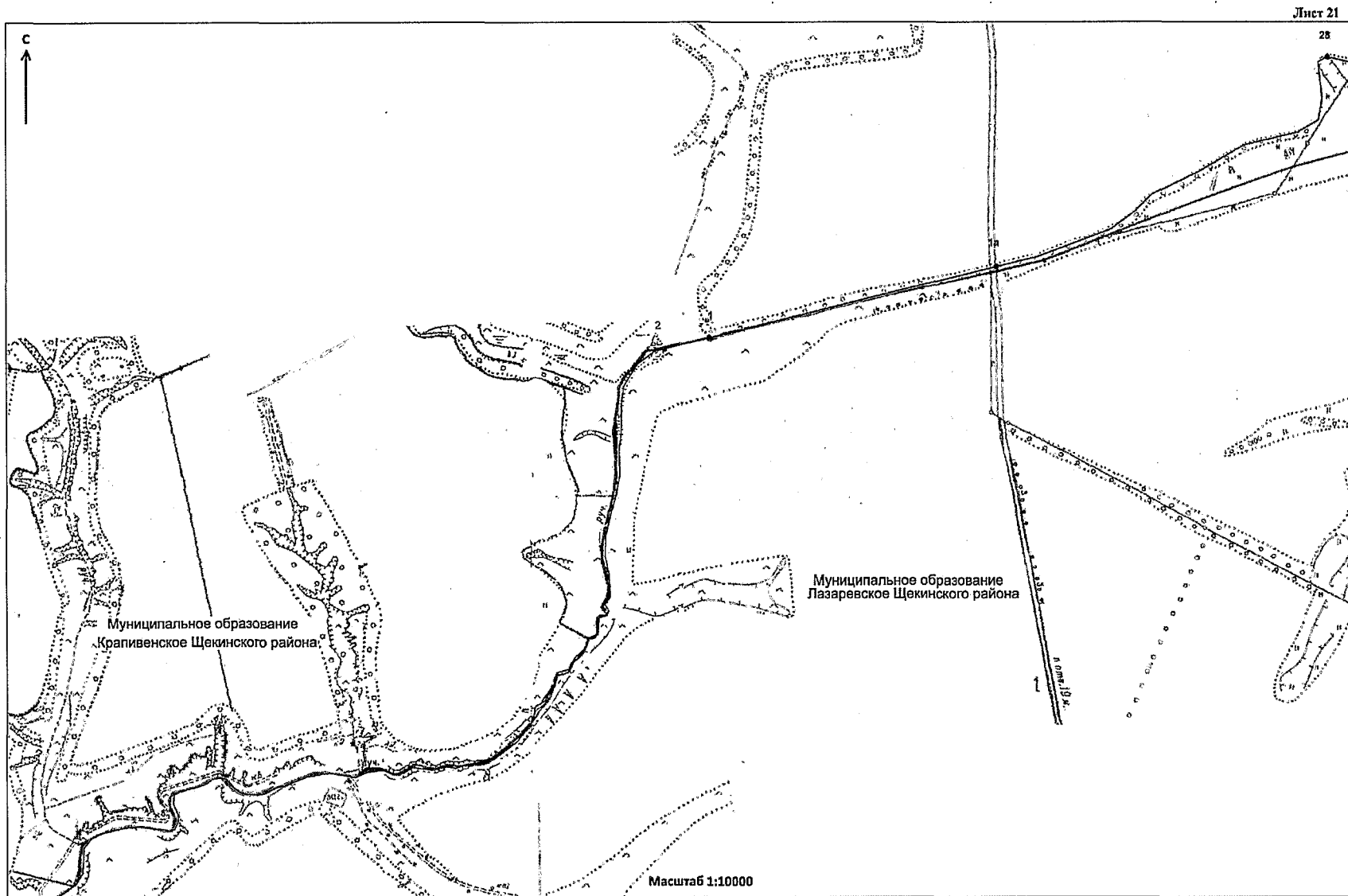


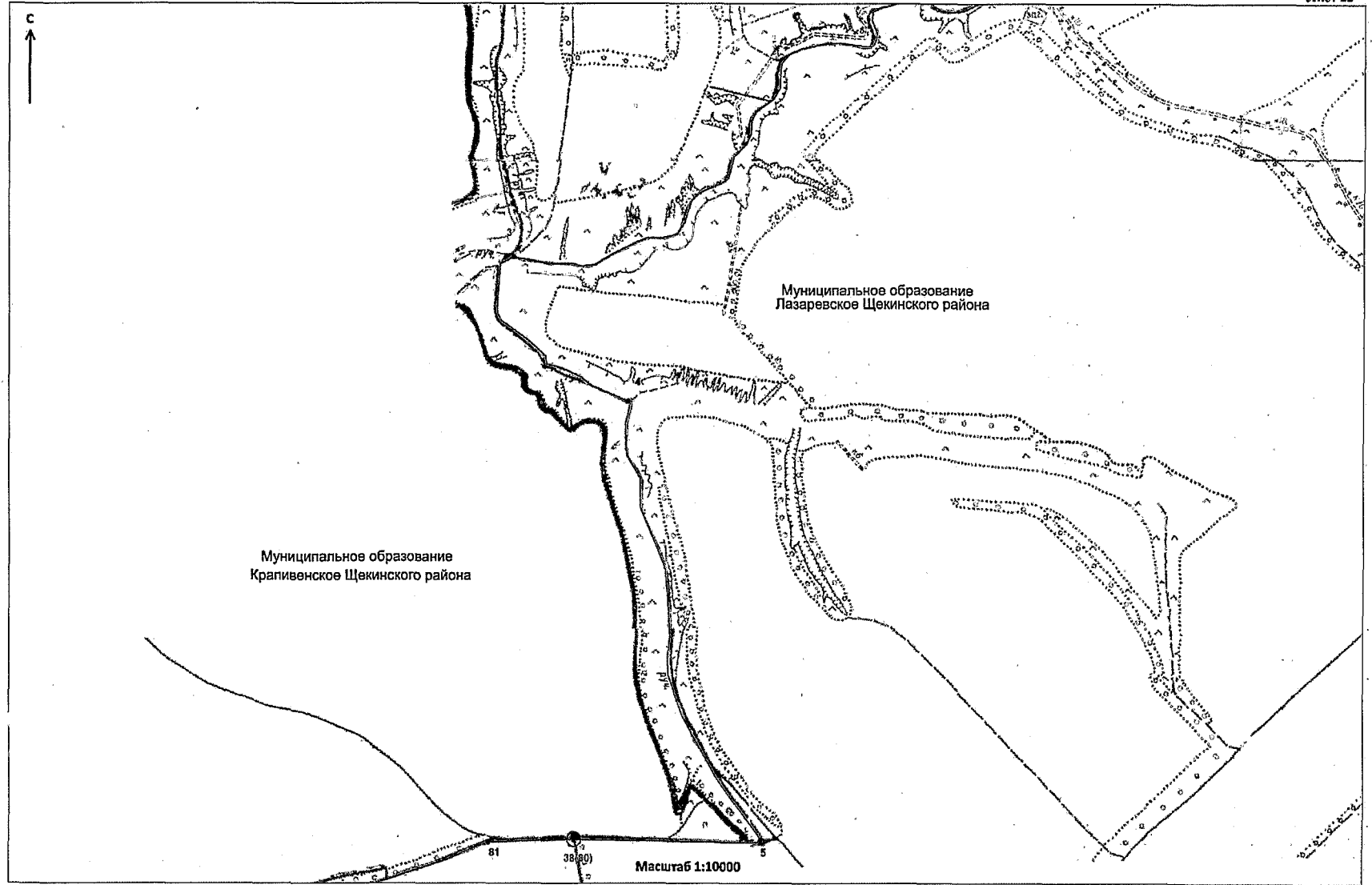


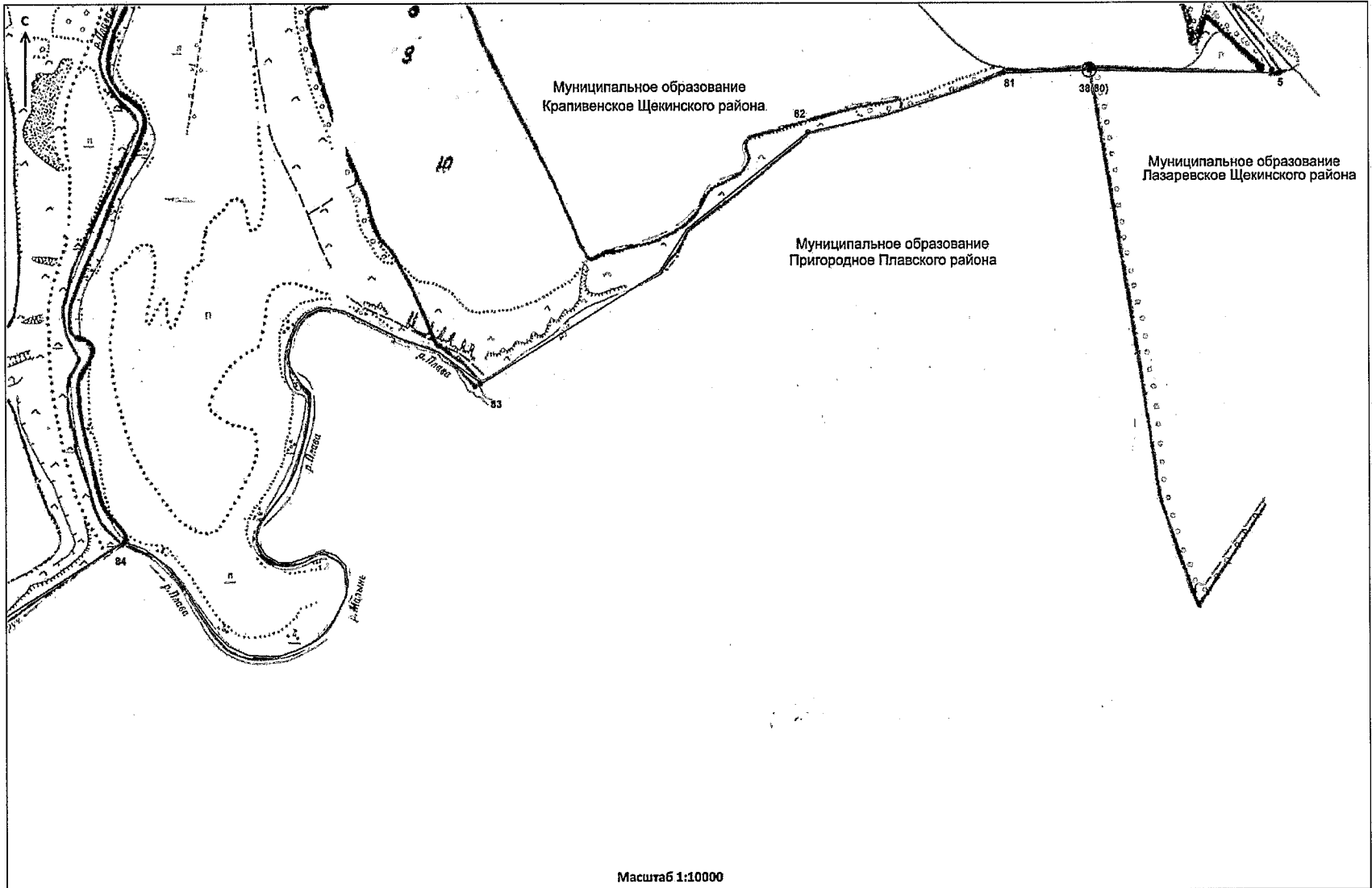


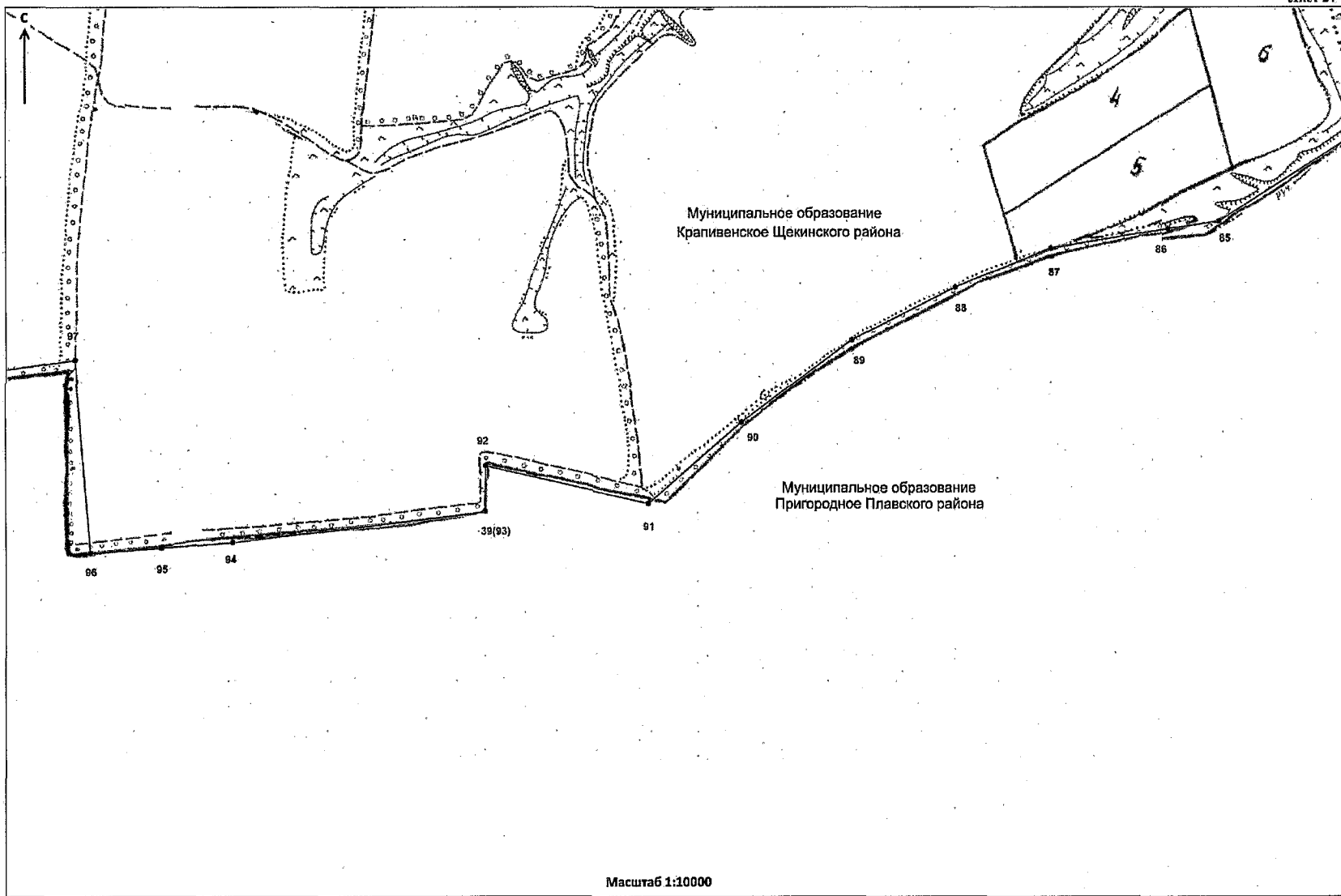


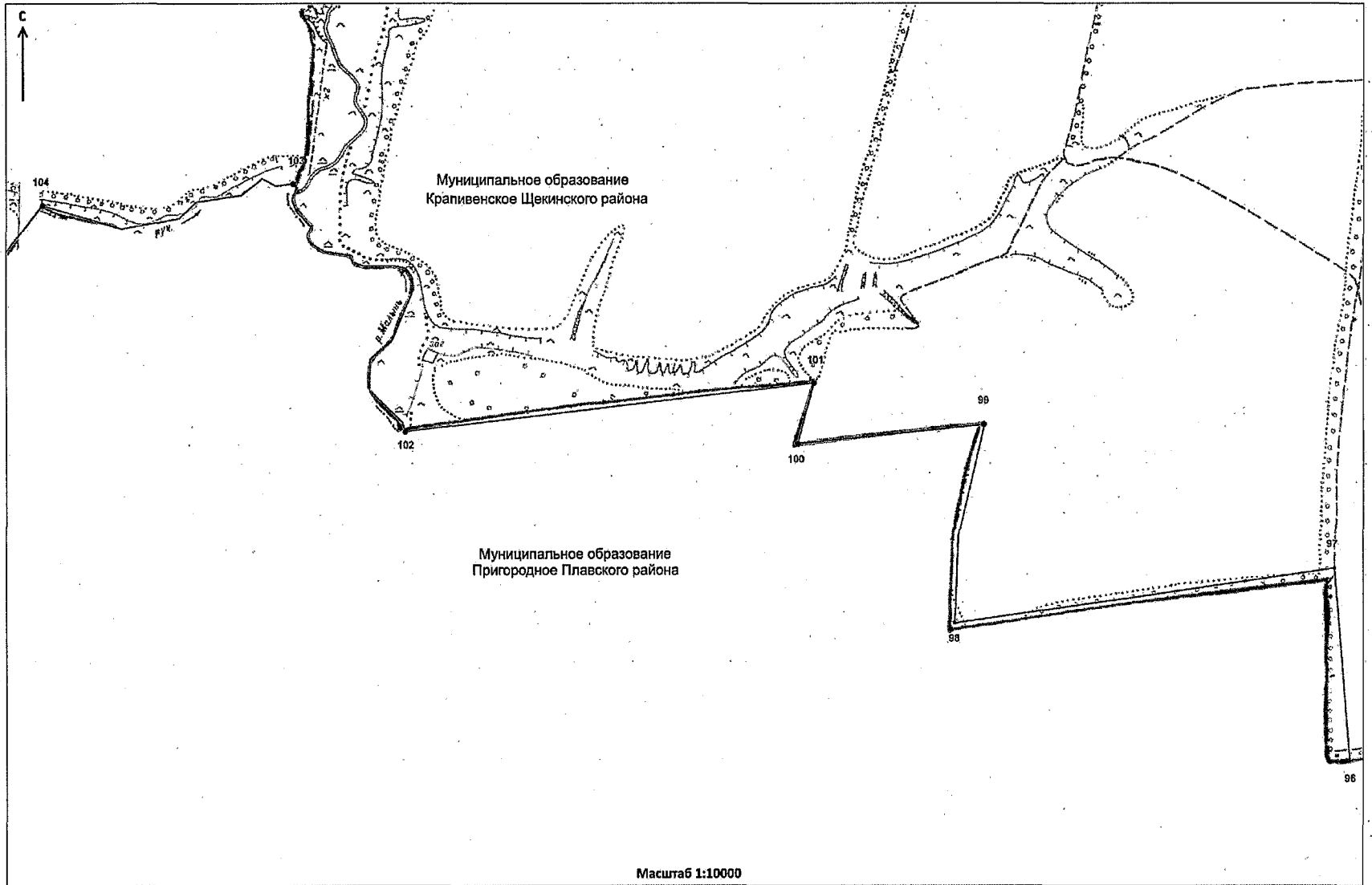


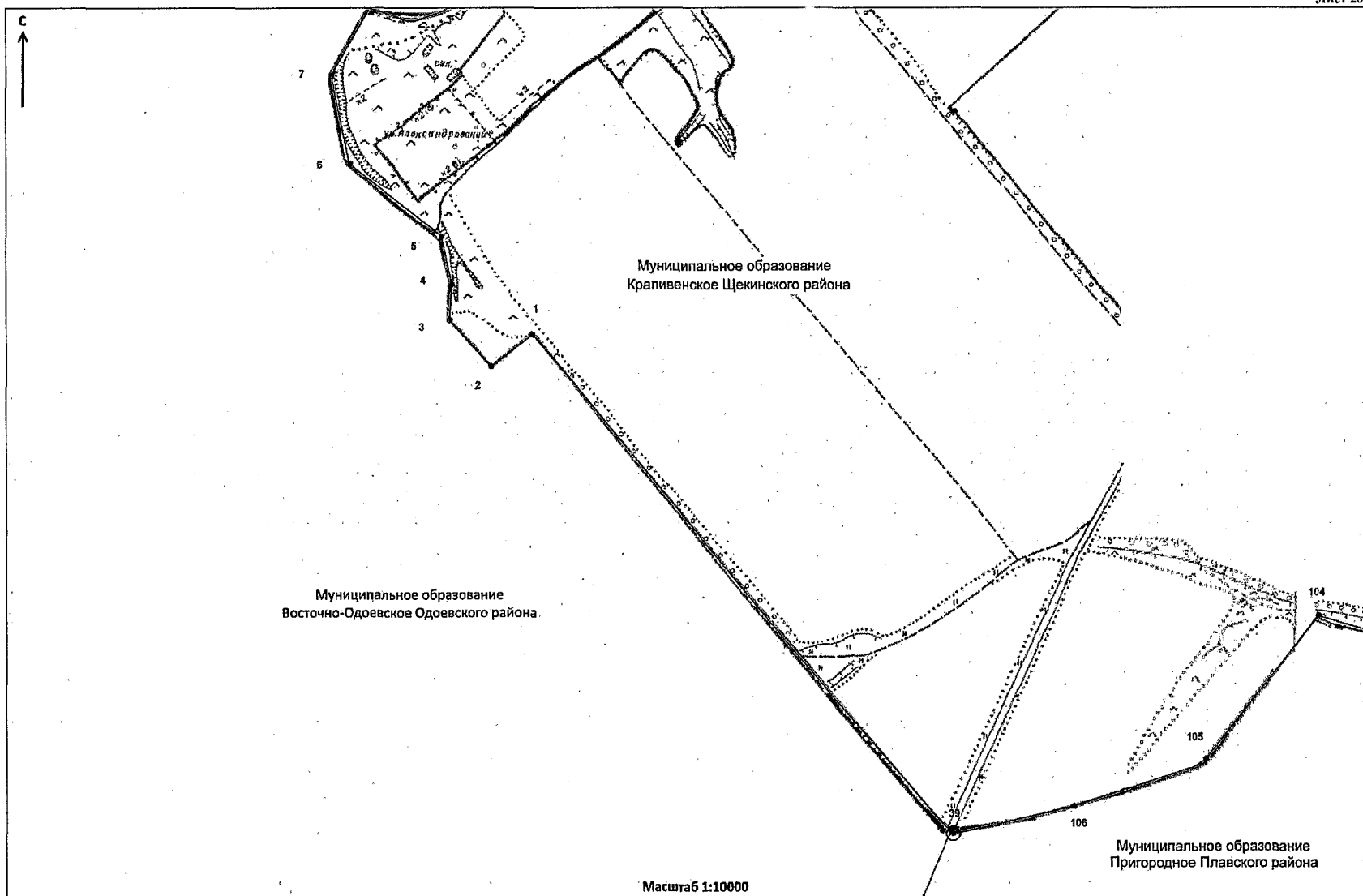


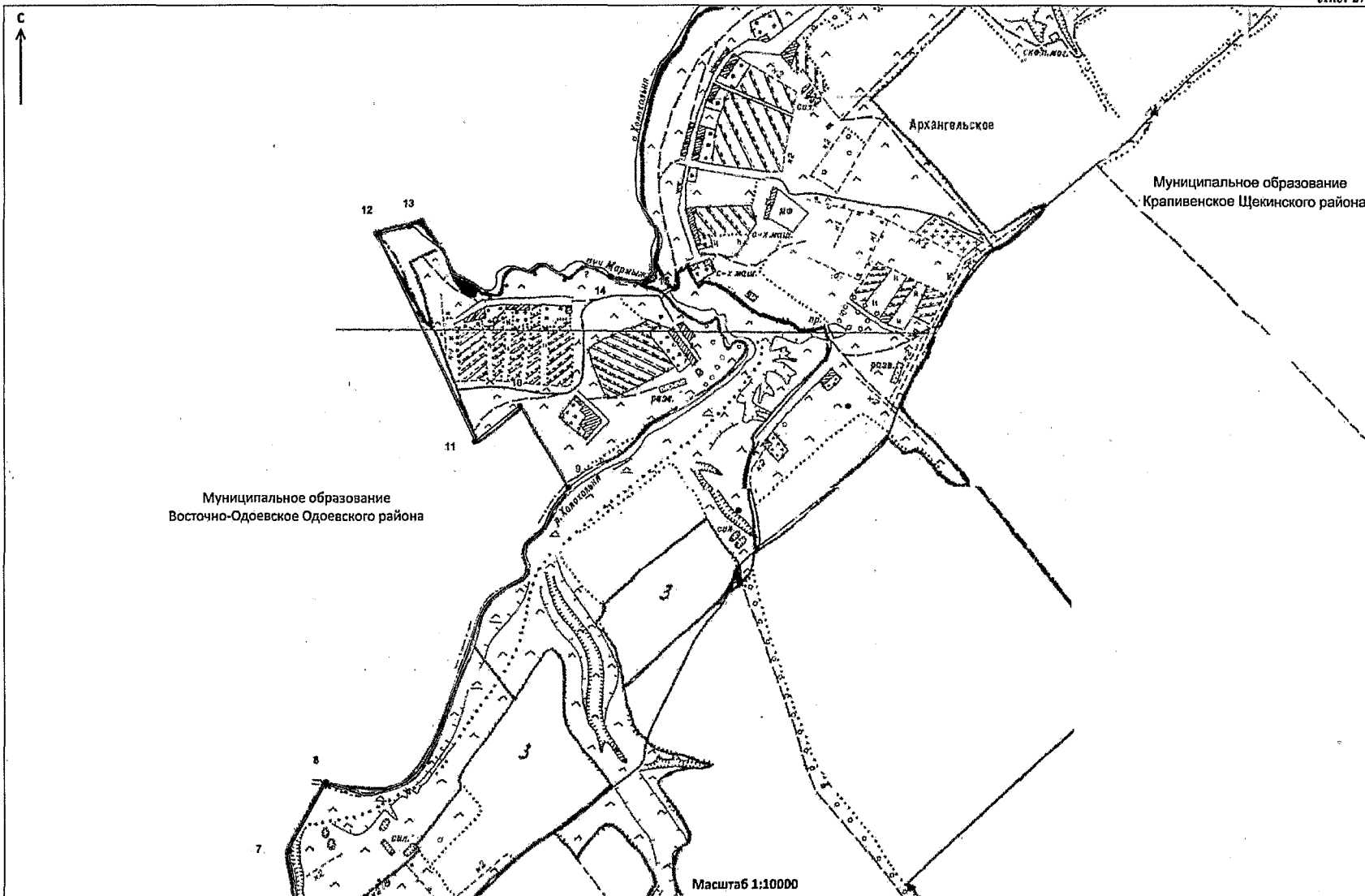


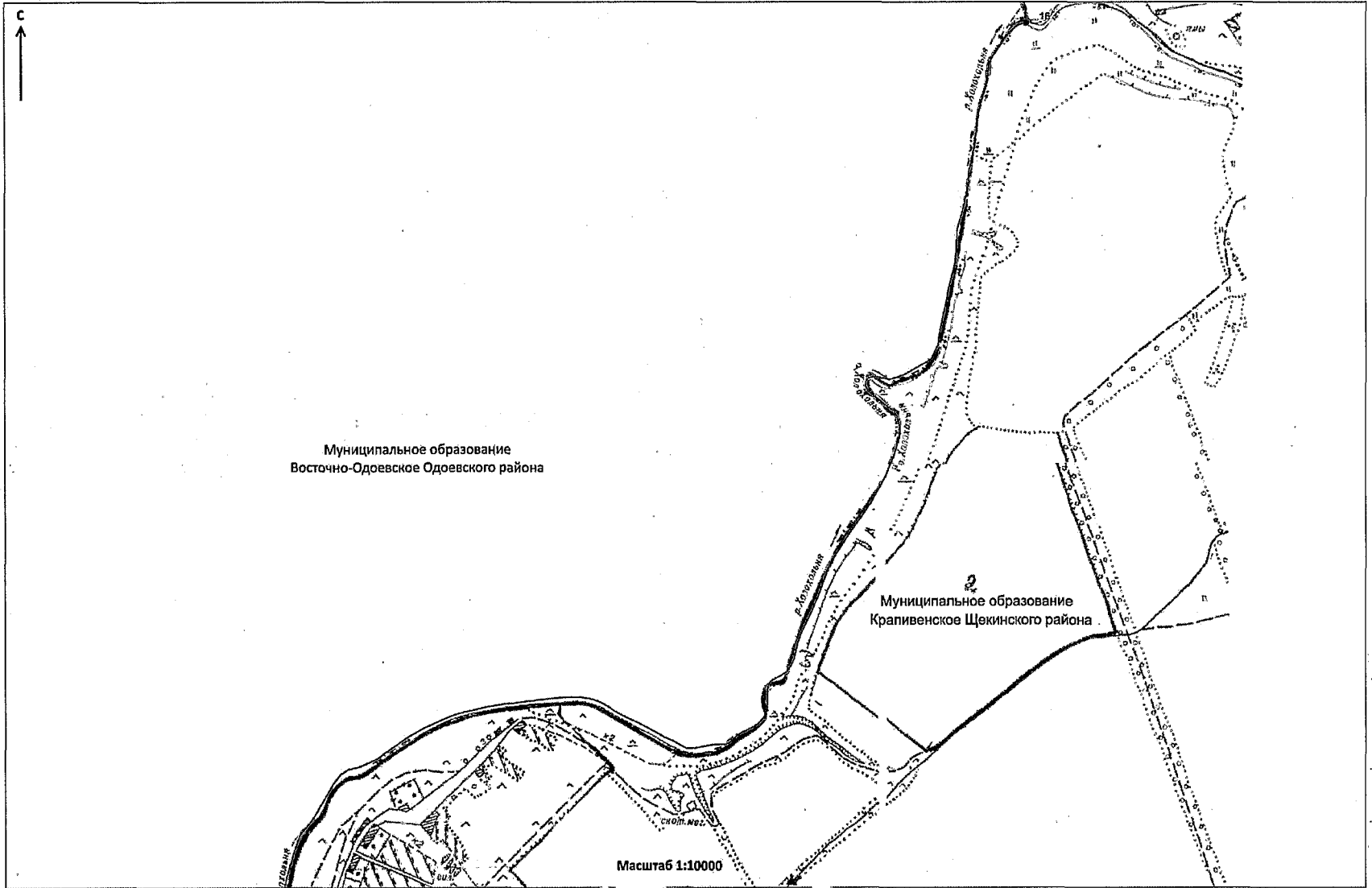


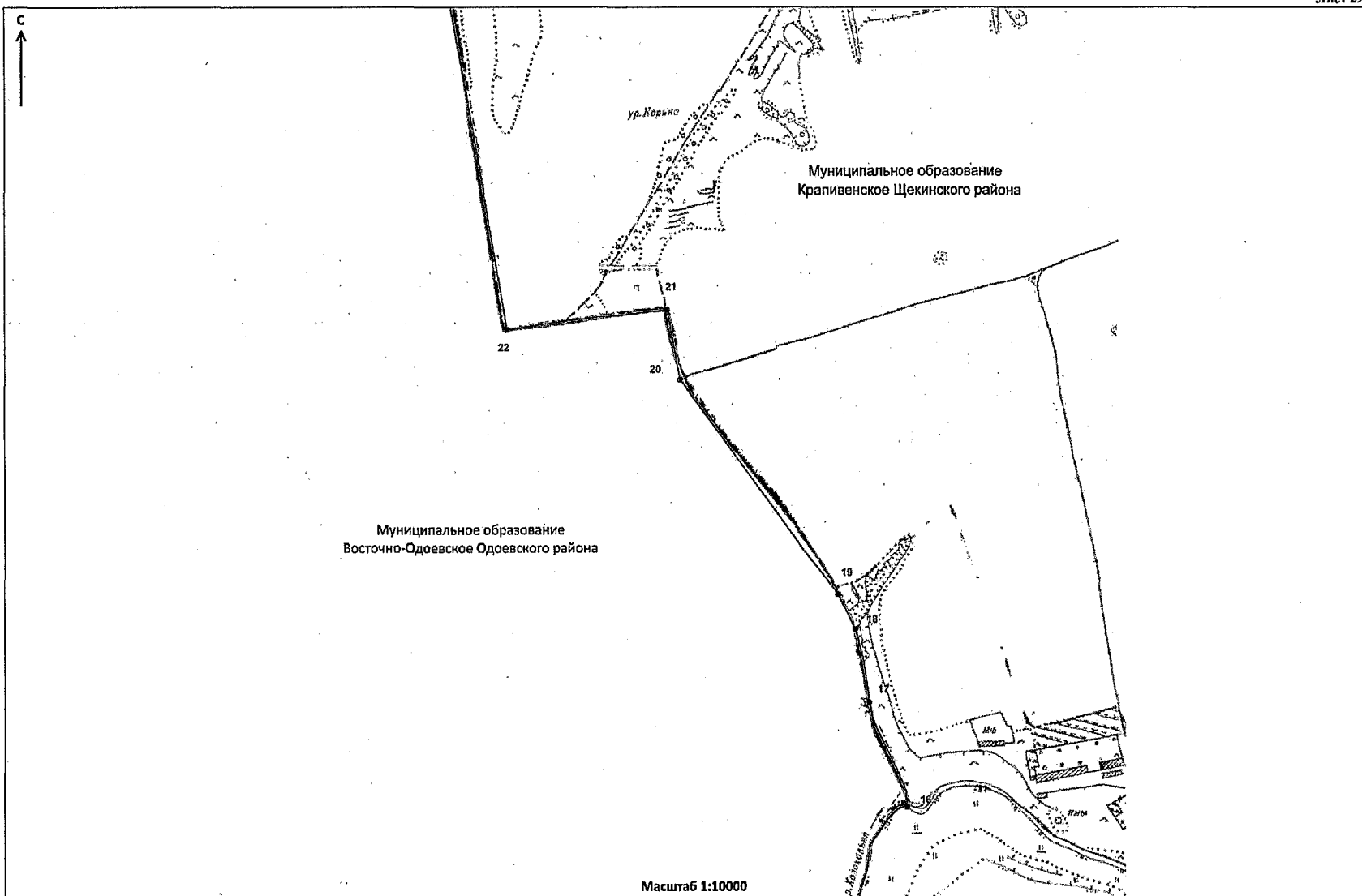


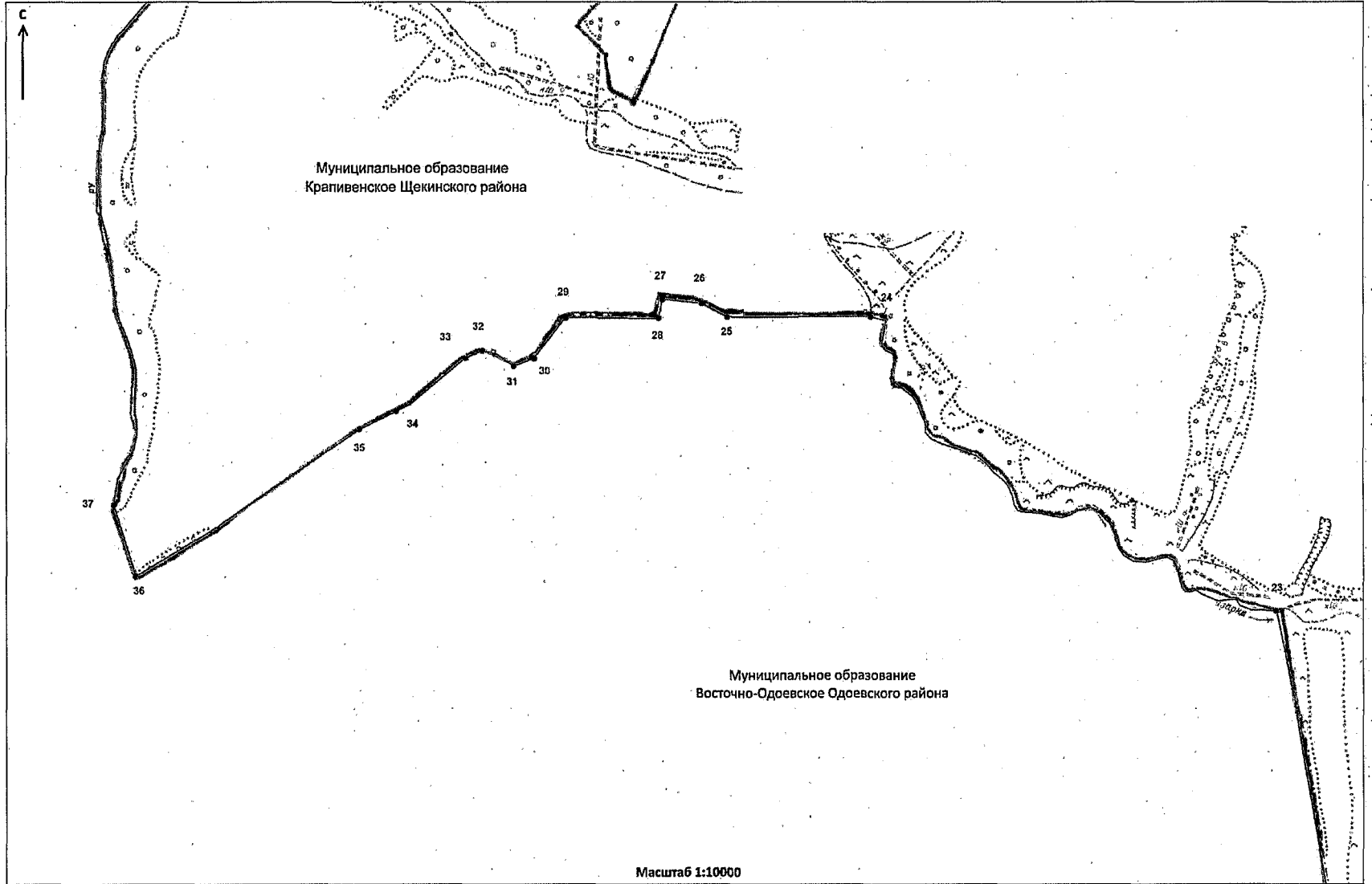


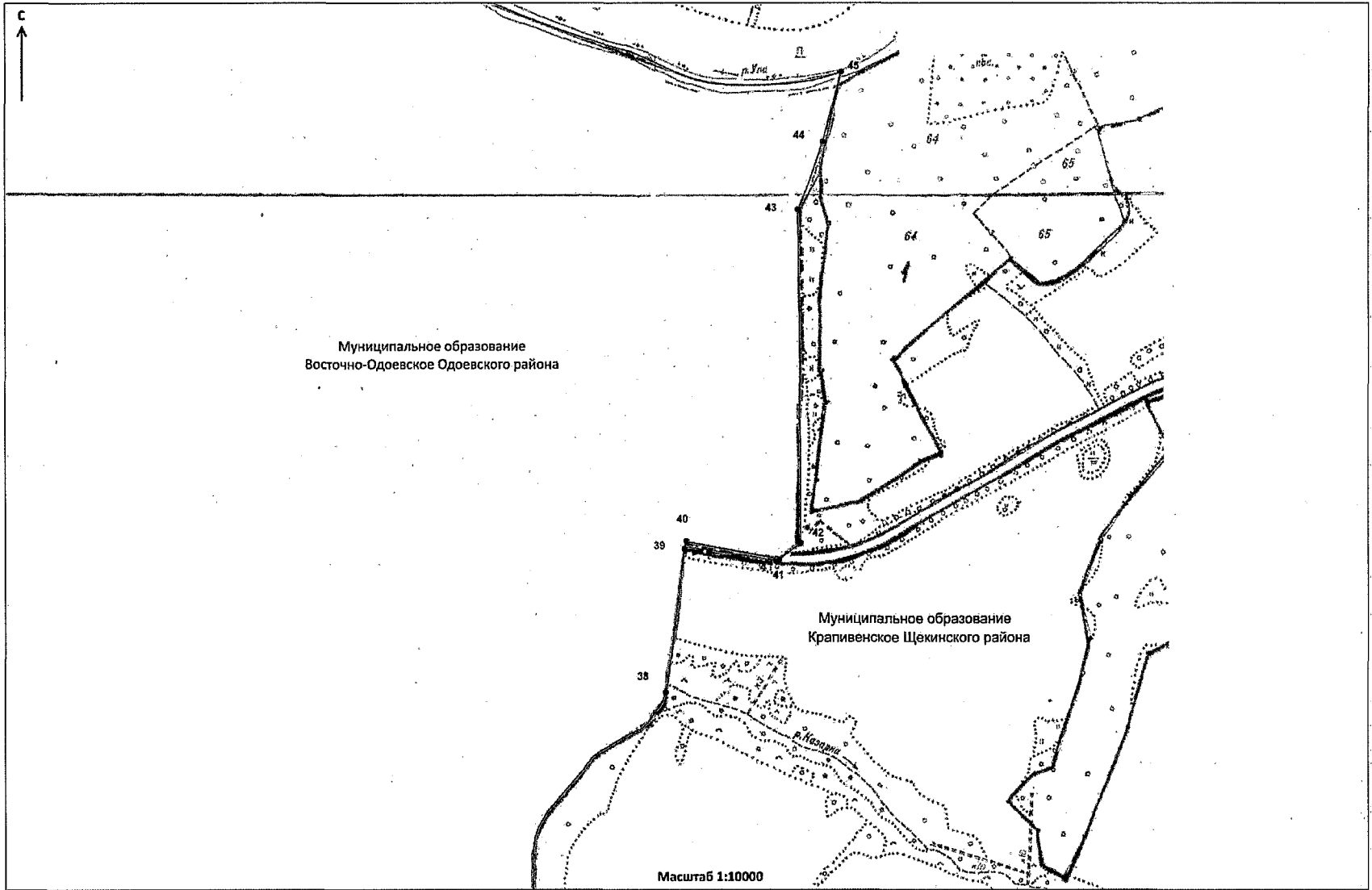


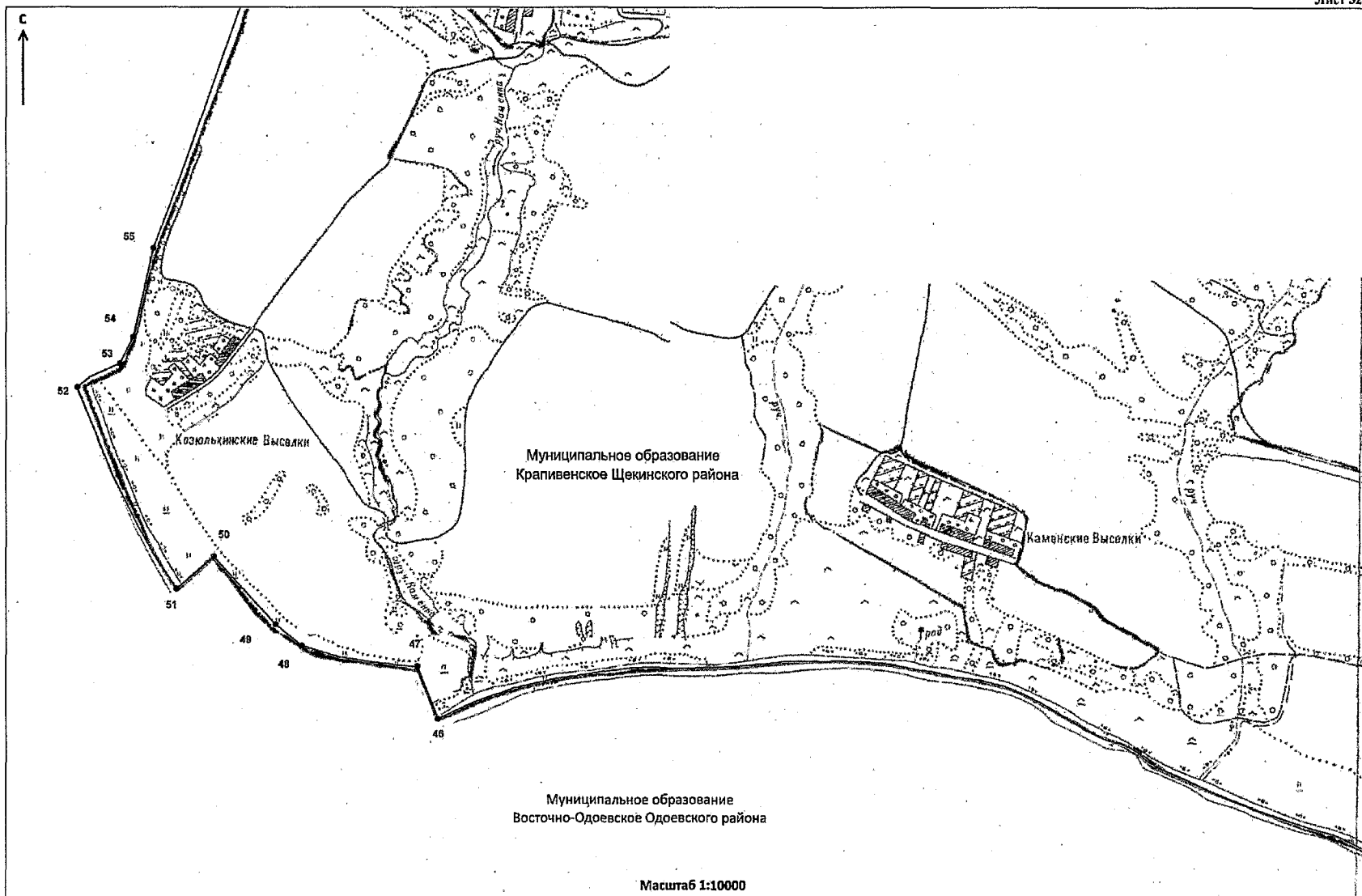


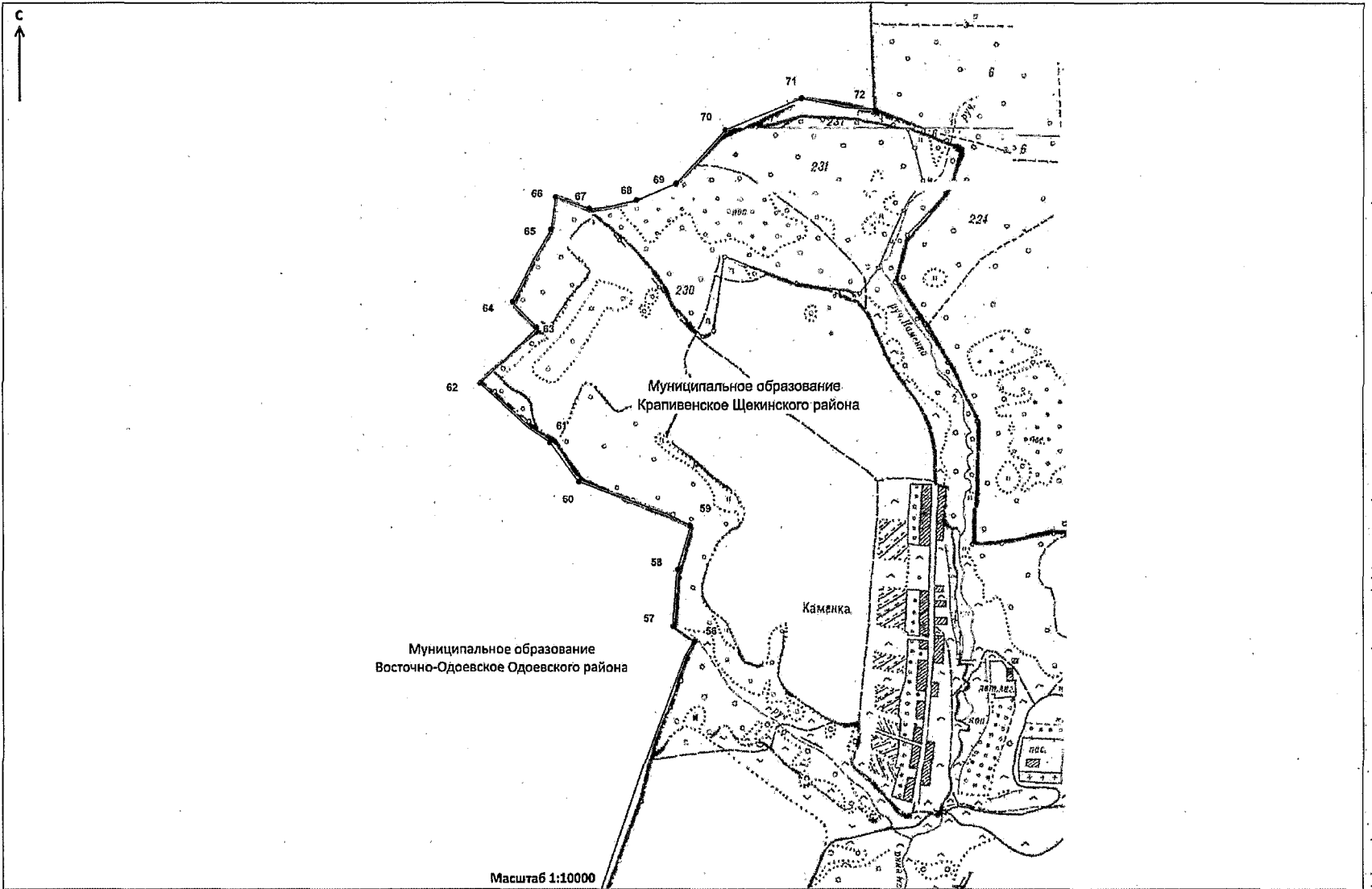


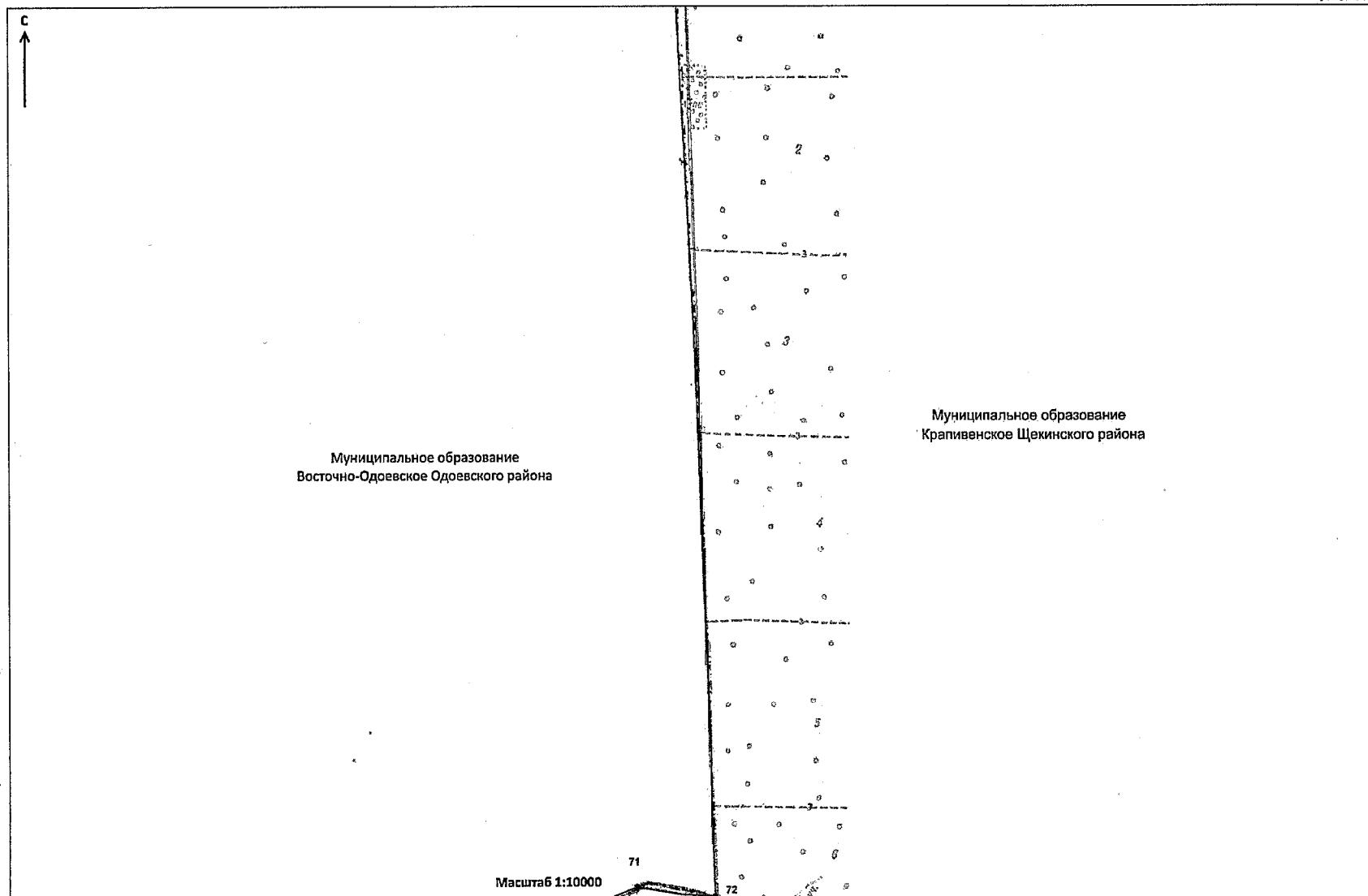












Приложение 13
к Закону Тульской области
«О внесении изменений в закон
Тульской области «О переименовании
муниципального образования
«г. Щекино и Щекинский район»
Тульской области, установлении
границ, наделении статусом и
определении административных
центров муниципальных образований
на территории Щекинского района
Тульской области»

Приложение 17
к Закону Тульской области
«О переименовании муниципального
образования «г. Щекино и Щекинский
район» Тульской области,
установлении границ, наделении
статусом и определении
административных центров
муниципальных образований на
территории Щекинского района
Тульской области»

**Описание границы муниципального образования
Лазаревское Щекинского района**

За начальную точку описания границы муниципального образования Лазаревское Щекинского района принята узловая точка 38, расположенная в 0,55 км западнее оси автодороги Лапотково – Ефремов, в 4,60 км северо-восточнее села Сорочинка Плавского района, в 3,20 км северо-западнее деревни Малая Красавка Тепло-Огаревского района, в 3,10 км юго-западнее деревни Крутое Щекинского района, и являющаяся точкой стыка границ муниципальных образований Камынинское Плавского района, Нарышкинское Тепло-Огаревского района и Лазаревское Щекинского района.

**Прохождение границы с муниципальным образованием
Камынинское Плавского района**

От узловой точки 38 (688269.11; 255466.74) линия границы идет по сухоходольной прямой в северо-западном направлении на протяжении 0,12 км до поворотной точки 1.

От точки 1 (688331.53; 255359.98) линия границы идет по суходольной прямой в северо-западном направлении на протяжении 0,11 км до поворотной точки 2.

От точки 2 (688353.87; 255251.71) линия границы проходит в западном направлении по суходольной прямой по северной стороне лесополосы в Плавском районе на протяжении 0,12 км до поворотной точки 3.

От точки 3 (688351.64; 255128.30) линия границы идет в юго-западном направлении по суходольной прямой по северной стороне лесополосы в Плавском районе на протяжении 0,42 км до поворотной точки 4.

От точки 4 (688272.91; 254717.54) линия границы идет в юго-западном направлении по суходольной прямой по северной стороне лесополосы в Плавском районе на протяжении 0,31 км до поворотной точки 5.

От точки 5 (688194.02; 254415.70) линия границы идет по суходольной прямой в западном направлении на протяжении 0,17 км до поворотной точки 6.

От точки 6 (688152.13; 254250.49) линия границы идет по полевой дороге в западном направлении на протяжении 0,43 км до поворотной точки 7.

От точки 7 (688192.66; 253823.05) линия границы идет по полевой дороге в северо-западном направлении на протяжении 0,05 км до поворотной точки 8.

От точки 8 (688217.29; 253778.26) линия границы идет по полевой дороге в северо-западном направлении на протяжении 0,38 км до поворотной точки 9.

От точки 9 (688481.29; 253496.18) линия границы идет по полевой дороге в северо-западном направлении на протяжении 0,50 км до поворотной точки 10, расположенной на южной стороне лесополосы в Плавском районе, в 0,41 км юго-западнее пересечения двух полевых дорог.

От точки 10 (688827.58; 253129.39) линия границы идет по полевой дороге вдоль восточной стороны лесополосы в Плавском районе в северо-восточном направлении на протяжении 1,43 км до поворотной точки 11, расположенной на повороте лесополосы, с ее южной стороны, в Щекинском районе, в 1,97 км северо-восточнее плотины пруда в Плавском районе.

От точки 11 (690054.28; 253864.61) линия границы идет по суходольной прямой вдоль южной стороны лесополосы в Щекинском районе в западном направлении на протяжении 0,74 км до поворотной точки 12.

От точки 12 (690124.18; 253128.01) линия границы идет по суходольной прямой вдоль южной стороны лесополосы в Щекинском районе в западном направлении на протяжении 0,36 км до поворотной точки 13.

От точки 13 (690141.69; 252767.77) линия границы идет по суходольной прямой вдоль южной стороны лесополосы в Щекинском районе в западном направлении на протяжении 0,81 км до поворотной точки 14.

От точки 14 (690250.25; 251969.26) линия границы идет в северо-западном направлении по суходольной прямой вдоль южной стороны

лесополосы в Щекинском районе на протяжении 1,69 км до поворотной точки 15, расположенной на пересечении двух лесополос.

От точки 15 (690497.29; 250725.80) линия границы идет в северо-восточном направлении вдоль восточной стороны лесополосы в Плавском районе на протяжении 0,49 км до поворотной точки 16.

От точки 16 (690872.64; 251035.77) линия границы идет по суходольной прямой в северо-восточном направлении на протяжении 0,30 км до поворотной точки 17.

От точки 17 (691140.28; 251172.07) линия границы идет по суходольной прямой в северо-восточном направлении на протяжении 0,38 км до поворотной точки 18, расположенной в 0,07 км на северо-восток от пересечения полевых дорог в Плавском районе.

От точки 18 (691449.48; 251392.86) линия границы идет в северо-западном направлении по суходольной прямой на протяжении 0,46 км до поворотной точки 19.

От точки 19 (691732.66; 251032.58) линия границы проходит по суходольной прямой в северо-западном направлении на протяжении 0,18 км до поворотной точки 20, расположенной в русле ручья Мармыжка.

От точки 20 (691844.62; 250894.90) линия границы идет по руслу ручья Мармыжка, вниз по течению, в западном направлении на протяжении 5,23 км до поворотной точки 20а, расположенной в месте слияния безымянного ручья и ручья Мармыжка.

От точки 20а (691870.03; 246721.16) линия границы идет в северо-западном направлении ломаной линией преимущественно вдоль безымянного ручья на протяжении 1,81 км до поворотной точки 21, расположенной на пересечении двух полевых дорог.

От точки 21 (693414.32; 246369.61) линия границы идет в северо-западном направлении вдоль восточной стороны лесополосы на протяжении 0,13 км до поворотной точки 22, расположенной в 0,53 км юго-восточнее пересечения двух полевых дорог в Щекинском районе, на северном краю лесополосы в Плавском районе.

От точки 22 (693542.93; 246341.55) линия границы идет по суходольной прямой в юго-западном направлении на протяжении 1,16 км до поворотной точки 23.

От точки 23 (693093.22; 245276.97) линия границы идет по суходольной прямой в юго-западном направлении на протяжении 0,23 км до поворотной точки 24.

От точки 24 (693065.51; 245047.86) линия границы идет по суходольной прямой в северо-западном направлении на протяжении 0,41 км до поворотной

точки 25, расположенной в русле ручья урочища Рязанский Луг в Щекинском районе.

От точки 25 (693190.60; 244659.81) линия границы идет в южном направлении по руслу ручья урочища Рязанский Луг в Щекинском районе, вниз по течению, на протяжении 0,81 км до поворотной точки 26, расположенной в 0,16 км восточнее оси железной дороги Москва – Харьков.

От точки 26 (692502.54; 244458.76) линия границы идет в юго-западном направлении на протяжении 0,08 км до узловой точки 38(27), расположенной на восточной стороне полосы отвода железной дороги Москва – Харьков, в 1,50 км северо-западнее деревни Средние Мармыжи Плавского района, в 2,33 км юго-западнее деревни Рязановка Щекинского района, и являющейся точкой стыка границ муниципальных образований Пригородное Плавского района, Камынинское Плавского района и Лазаревское Щекинского района.

Прохождение границы с муниципальным образованием Пригородное Плавского района

От узловой точки 38(27) (692472.35; 244381.31) линия границы идет в северо-западном направлении на протяжении 0,10 км, пересекая полосу отвода железной дороги Москва – Харьков, до поворотной точки 28, расположенной на оси железной дороги Москва – Харьков.

От точки 28 (692523.46; 244296.30) линия границы идет в северо-западном направлении на протяжении 0,10 км, пересекая полосу отвода железной дороги Москва – Харьков, до поворотной точки 29, расположенной в 0,09 км западнее оси железной дороги Москва – Харьков.

От точки 29 (692574.77; 244212.60) линия границы идет в северном направлении вдоль западной стороны полосы отвода железной дороги Москва – Харьков на протяжении 0,35 км до поворотной точки 30.

От точки 30 (692921.21; 244242.15) линия границы идет в северо-восточном направлении вдоль западной стороны полосы отвода железной дороги Москва – Харьков на протяжении 2,04 км до поворотной точки 31, расположенной в 0,08 км западнее от оси железной дороги Москва – Харьков.

От точки 31 (694881.39; 244733.03) линия границы идет в северо-восточном направлении вдоль западной стороны полосы отвода железной дороги Москва – Харьков на протяжении 0,82 км до поворотной точки 32, расположенной в 0,08 км западнее оси железной дороги Москва – Харьков в Щекинском районе, в 0,34 км на север от полевой дороги в Плавском районе.

От точки 32 (695669.99; 244943.43) линия границы идет по суходольной прямой в северо-западном направлении вдоль северной стороны лесополосы на протяжении 0,62 км до поворотной точки 33, расположенной в 0,14 км юго-восточнее оси магистральной дороги М-2 «Крым» в Щекинском районе, на восточной стороне лесополосы в Плавском районе.

От точки 33 (696067.48; 244473.24) линия границы идет по суходольной прямой в западном направлении вдоль северной стороны лесополосы в Плавском районе на протяжении 0,06 км до поворотной точки 34.

От точки 34 (696065.80; 244412.82) линия границы идет по суходольной прямой в северо-западном направлении на протяжении 0,11 км до поворотной точки 35, расположенной на оси магистральной дороги М-2 «Крым».

От точки 35 (696167.64; 244378.51) линия границы идет по прямой в северо-западном направлении на протяжении 0,09 км до поворотной точки 36, расположенной в 0,07 км северо-западнее оси магистральной дороги М-2 «Крым» в Щекинском районе.

От точки 36 (696257.72; 244358.15) линия границы идет в северо-западном направлении на протяжении 0,46 км до поворотной точки 37.

От точки 37 (696494.02; 243963.31) линия границы идет в северо-западном направлении на протяжении 0,29 км до поворотной точки 38.

От точки 38 (696556.30; 243678.14) линия границы идет по прямой в северо-западном направлении на протяжении 0,69 км до поворотной точки 39, расположенной в русле безымянного ручья.

От точки 39 (696633.16; 242995.30) линия границы идет в северном направлении по руслу безымянного ручья, вниз по течению, на протяжении 0,40 км до поворотной точки 38а, расположенной в русле безымянного ручья.

От точки 38а (697026.61; 243025.34) линия границы идет в северном направлении по руслу безымянного ручья, вниз по течению, на протяжении 0,30 км до поворотной точки 40, расположенной в русле безымянного ручья, в 0,35 км западнее места слияния двух безымянных ручьев в Щекинском районе.

От точки 40 (697323.92; 243002.53) линия границы идет по руслу безымянного ручья, вверх против течения, в восточном направлении на протяжении 0,59 км до поворотной точки 41, расположенной в 0,04 км западнее места слияния двух безымянных ручьев в Щекинском районе, в русле безымянного ручья в Плавском районе.

От точки 41 (697300.58; 243299.75) линия границы идет в северном направлении на протяжении 0,09 км до поворотной точки 42.

От точки 42 (697469.51; 243590.49) линия границы идет в северном направлении на протяжении 0,09 км до поворотной точки 43.

От точки 43 (697554.42; 243602.88) линия границы идет в северо-восточном направлении на протяжении 0,30 км до поворотной точки 44.

От точки 44 (697829.35; 243715.90) линия границы идет в северо-восточном направлении на протяжении 0,41 км до поворотной точки 46.

От точки 46 (698123.98; 244001.92) линия границы идет в северном направлении на протяжении 0,12 км до поворотной точки 47.

От точки 47 (698241.26; 244009.96) линия границы идет в северо-западном направлении на протяжении 0,05 км до поворотной точки 48.

От точки 48 (698266.60; 243963.21) линия границы идет в северо-восточном направлении на протяжении 0,05 км до поворотной точки 49.

От точки 49 (698303.28; 243990.21) линия границы идет в юго-восточном направлении на протяжении 0,05 км до поворотной точки 50.

От точки 50 (698294.24; 244037.40) линия границы идет в северном направлении на протяжении 0,12 км до поворотной точки 51.

От точки 51 (698416.89; 244060.23) линия границы идет в северо-восточном направлении на протяжении 0,13 км до поворотной точки 52.

От точки 52 (698520.36; 244143.40) линия границы идет в северо-восточном направлении на протяжении 0,12 км до поворотной точки 53.

От точки 53 (698582.23; 244251.52) линия границы идет в северном направлении на протяжении 0,05 км до поворотной точки 54.

От точки 54 (698631.93; 244260.21) линия границы идет в северо-западном направлении на протяжении 0,27 км до поворотной точки 55, расположенной в 0,74 км восточнее пересечения полевой дороги с лесополосой в Плавском районе.

От точки 55 (698897.40; 244228.28) линия границы идет в северо-восточном направлении по северной границе леса на протяжении 0,09 км до поворотной точки 56, расположенной в 0,40 км севернее русла безымянного ручья в Щекинском районе, в 0,82 км восточнее пересечения полевой дороги с лесополосой в Плавском районе.

От точки 56 (698922.07; 244309.70) линия границы идет по суходольной прямой в северном направлении на протяжении 0,19 км до поворотной точки 57.

От точки 57 (699110.28; 244317.69) линия границы идет в северо-восточном направлении по суходольной прямой на протяжении 0,07 км до поворотной точки 58.

От точки 58 (699174.36; 244351.28) линия границы идет в северо-восточном направлении по суходольной прямой на протяжении 0,16 км до поворотной точки 59.

От точки 59 (699279.73; 244469.04) линия границы идет в северо-восточном направлении на протяжении 0,21 км по суходольной прямой до поворотной точки 60.

От точки 60 (699373.54; 244653.70) линия границы идет в северо-восточном направлении на протяжении 0,28 км по суходольной прямой до поворотной точки 61, расположенной на западной стороне лесного массива.

От точки 61 (699607.39; 244805.66) линия границы идет в северном направлении по западной границе лесного массива на протяжении 0,20 км до поворотной точки 62.

От точки 62 (699803.29; 244790.40) линия границы идет в северо-западном направлении по западной границе лесного массива на протяжении 0,12 км до поворотной точки 63, расположенной в 0,18 км юго-западнее западного края лесополосы, в 0,14 км севернее полевой дороги в Плавском районе.

От точки 63 (699908.24; 244739.20) линия границы идет в северо-западном направлении по западной границе лесного массива в Щекинском районе на протяжении 0,25 км до поворотной точки 64, расположенной в 0,23 км юго-западнее полевой дороги в Щекинском районе, в 0,25 км севернее полевой дороги в Плавском районе.

От точки 64 (700027.78; 244517.00) линия границы проходит в северо-западном направлении по западной границе лесного массива на протяжении 0,29 км до поворотной точки 65.

От точки 65 (700293.61; 244395.88) линия границы идет в северо-восточном направлении на протяжении 0,06 км до поворотной точки 66.

От точки 66 (700340.50; 244431.82) линия границы идет в юго-восточном направлении на протяжении 0,13 км до поворотной точки 67, расположенной в 0,10 км западнее полевой дороги в Щекинском районе, в 0,17 км южнее полевой дороги в Плавском районе.

От точки 67 (700265.56; 244534.61) линия границы идет в северо-западном направлении по тальвегу безымянной балки на протяжении 0,85 км до поворотной точки 68.

От точки 68 (701034.68; 244180.74) линия границы идет в юго-западном направлении по суходольной прямой на протяжении 0,45 км до поворотной точки 69.

От точки 69 (700942.51; 243736.99) линия границы идет в северо-западном направлении по суходольной прямой вдоль южной стороны лесополосы на протяжении 0,34 км до поворотной точки 70, расположенной на повороте лесополосы.

От точки 70 (700972.00; 243397.43) линия границы идет в юго-западном направлении по суходольной прямой вдоль южной стороны лесополосы на протяжении 0,14 км до поворотной точки 71, расположенной на повороте лесополосы.

От точки 71 (700876.30; 243296.80) линия границы идет по суходольной прямой в северо-западном направлении на протяжении 0,35 км до поворотной точки 72.

От точки 72 (700936.27; 242948.14) линия границы идет по суходольной прямой вдоль южной стороны лесополосы в северо-западном направлении на протяжении 0,76 км до поворотной точки 73.

От точки 73 (701191.60; 242232.00) линия границы идет вдоль южной стороны лесополосы в северо-западном направлении по суходольной прямой на протяжении 0,68 км до поворотной точки 74.

От точки 74 (701498.22; 241632.59) линия границы идет в северо-западном направлении по суходольной прямой на протяжении 0,40 км до поворотной точки 75.

От точки 75 (701723.62; 241306.68) линия границы идет в северо-западном направлении по суходольной прямой, пересекая ручей Крупец, на протяжении 0,77 км до поворотной точки 76.

От точки 76 (702231.51; 240755.39) линия границы идет в северо-западном направлении вдоль южной стороны лесополосы на протяжении 0,93 км до поворотной точки 77, расположенной на повороте лесополосы в Щекинском районе, в 0,64 км севернее пересечения полевой дороги с лесополосой в Плавском районе.

От точки 77 (702822.64; 240044.55) линия границы идет в юго-западном направлении вдоль восточной стороны лесополосы на протяжении 0,51 км до поворотной точки 78, расположенной на повороте лесополосы, с ее южной стороны, в Щекинском районе, в 0,25 км северо-западнее пересечения полевой дороги с лесополосой в Плавском районе.

От точки 78 (702416.23; 239742.87) линия границы идет в северо-западном направлении вдоль западной стороны лесополосы на протяжении 0,30 км до поворотной точки 79.

От точки 79 (702697.97; 239631.92) линия границы идет вдоль западной стороны лесополосы в северо-западном направлении на протяжении 1,24 км до узловой точки 38(80), расположенной на пересечении полевой дороги и лесополосы, в 2,35 км северо-восточнее деревни Пеньково Плавского района, в 2,00 км юго-восточнее села Драгуны Щекинского района, в 5,14 км западнее села Голощапово Щекинского района, и являющейся точкой стыка границ муниципальных образований Пригородное Плавского района, Крапивенское Щекинского района и Лазаревское Щекинского района.

Прохождение границы с муниципальным образованием Крапивенское Щекинского района

От узловой точки 38(80) (703918.74; 239426.13) линия границы проходит в восточном направлении по оси грунтовой дороги, далее по суходольной прямой на протяжении 0,53 км до поворотной точки 5, расположенной между лесополосами, в месте пересечения тальвега безымянной балки с грунтовой дорогой.

От точки 5 (703917.71; 239955.06) линия границы проходит в северном направлении по тальвегу безымянной балки, далее по руслу безымянного ручья, вниз по течению, на протяжении 1,38 км до поворотной точки 4.

От точки 4 (705199.63; 239577.63) линия границы проходит в северо-западном направлении по руслу безымянного ручья, вниз по течению, на протяжении 0,65 км до поворотной точки 3, расположенной в месте слияния двух безымянных ручьев.

От точки 3 (705604.17; 239246.55) линия границы проходит в северо-восточном направлении по руслу безымянного ручья, вверх против течения, на протяжении 3,96 км до поворотной точки 2, расположенной в русле безымянного ручья.

От точки 2 (707615.61; 241740.22) линия границы проходит в северо-восточном направлении по суходольной прямой на протяжении 0,12 км до поворотной точки 1, расположенной на повороте лесополосы, с ее южной стороны, в 0,16 км восточнее русла безымянного ручья.

От точки 1 (707646.72; 241860.24) линия границы проходит вдоль южной стороны лесополосы в северо-восточном направлении на протяжении 0,86 км до поворотной точки 1а, расположенной на восточной стороне автодороги Тула – Ефремов.

От точки 1а (707854.22; 242698.70) линия границы проходит в северо-восточном направлении по северной стороне лесополосы на протяжении 1,25 км до поворотной точки 28, расположенной в 0,18 км севернее лесополосы.

От точки 28 (708465.33; 243668.45) линия границы проходит в юго-восточном направлении вдоль безымянной балки на протяжении 0,78 км до поворотной точки 27, расположенной в русле безымянного ручья.

От точки 27 (708040.87; 244295.37) линия границы проходит в северо-восточном направлении вдоль безымянной балки на протяжении 2,04 км до поворотной точки 26.

От точки 26 (709316.40; 245789.17) линия границы проходит в северо-восточном направлении вдоль безымянной балки на протяжении 0,34 км до поворотной точки 25.

От точки 25 (709646.05; 245873.61) линия границы проходит вдоль безымянной балки, пересекая ее, затем идет вдоль пруда, далее по руслу безымянного ручья, вверх против течения, в северо-западном направлении на протяжении 1,20 км до поворотной точки 24, расположенной в месте пересечения русла безымянного ручья с тальвегом безымянного оврага.

От точки 24 (710306.84; 245119.49) линия границы проходит по тальвегу безымянного оврага в северном направлении на протяжении 0,47 км до поворотной точки 23, расположенной на вершине безымянного оврага.

От точки 23 (710772.10; 245176.48) линия границы проходит вдоль лесополосы в северном направлении на протяжении 0,45 км до поворотной точки 22, расположенной на повороте лесополосы.

От точки 22 (711182.25; 245336.80) линия границы проходит вдоль лесополосы в северо-западном направлении на протяжении 0,64 км до поворотной точки 21, расположенной на повороте лесополосы.

От точки 21 (711655.66; 244913.66) линия границы проходит вдоль лесополосы в северо-восточном направлении на протяжении 0,62 км до поворотной точки 18.

От точки 18 (712257.57; 245067.52) линия границы проходит в северо-восточном направлении по руслу безымянного ручья, вниз по течению, далее пересекает безымянную балку и идет вдоль ее западной стороны на протяжении 3,05 км до поворотной точки 17.

От точки 17 (714701.87; 246072.34) линия границы проходит по середине южного рукава пруда в северо-восточном направлении на протяжении 0,32 км до поворотной точки 16, расположенной в месте деления пруда на рукава.

От точки 16 (714934.05; 246291.48) линия границы проходит по середине пруда в северо-восточном направлении на протяжении 0,24 км до поворотной точки 15, расположенной на технологической оси плотины пруда.

От точки 15 (715005.04; 246524.13) линия границы проходит по плотине в юго-восточном направлении, далее суходольно на протяжении 0,04 км до поворотной точки 14, расположенной на южной стороне лесополосы, в створе плотины.

От точки 14 (714972.96; 246540.99) линия границы плавно огибает безымянный овраг по полевой дороге преимущественно в юго-восточном направлении на протяжении 1,13 км до поворотной точки 13, расположенной на южной окраине деревни Каменка Щекинского района.

От точки 13 (714568.86; 246978.30) линия границы проходит по дороге в северо-восточном направлении на протяжении 1,10 км до поворотной точки 12, расположенной на восточной окраине деревни Каменка Щекинского района.

От точки 12 (715459.13; 247625.21) линия границы проходит по дороге преимущественно в северо-восточном направлении на протяжении 0,44 км до поворотной точки 11, расположенной на технологической оси плотины пруда.

От точки 11 (715799.64; 247708.64) линия границы проходит по руслу реки Сукроменка, вниз по течению, в северо-восточном направлении на протяжении 0,76 км до поворотной точки 10, расположенной в русле реки Сукроменка.

От точки 10 (716115.07; 248315.57) линия границы проходит в юго-восточном направлении на протяжении 0,04 км до поворотной точки 9а, расположенной на пересечении осей полевых дорог.

От точки 9а (716097.63; 248347.42) линия границы проходит по полевой дороге в юго-восточном направлении, пересекая линию электропередачи, на протяжении 0,92 км до поворотной точки 9, расположенной на мосту через реку Солова.

От точки 9 (715377.61; 248591.43) линия границы проходит по руслу реки Солова, вниз по течению, в северо-восточном направлении на протяжении 1,52 км до поворотной точки 8, расположенной в русле реки Солова, в 0,14 км западнее плотины.

От точки 8 (716066.40; 249151.36) линия границы проходит сухоходльно в северо-восточном направлении на протяжении 0,14 км до поворотной точки 7, расположенной на полевой дороге, в 0,02 км северо-западнее плотины пруда.

От точки 7 (716115.95; 249286.72) линия границы проходит по полевой дороге, минуя точки 6 (716353.88; 249927.67) и 5 (716462.36; 250787.96), в северо-восточном направлении на протяжении 2,24 км до поворотной точки 4.

От точки 4 (716524.43; 251456.35) линия границы проходит по полевой дороге в северном направлении на протяжении 0,80 км до поворотной точки 1, расположенной на грунтовой дороге, ведущей к деревне Ретинка Щекинского района.

От точки 1 (717322.94; 251499.22) линия границы проходит по полевой дороге, далее по восточной стороне лесополосы в северо-западном направлении на протяжении 1,23 км до узловой точки 73, расположенной на южной стороне автодороги Щекино – Крапивна, в 1,37 км западнее деревни Хутор Озерки Щекинского района, и являющейся точкой стыка границ муниципальных образований Крапивенское Щекинского района, Лазаревское Щекинского района и Яснополянское Щекинского района.

Прохождение границы с муниципальным образованием Яснополянское Щекинского района

От узловой точки 73 (718486.07; 251211.45) линия границы проходит в северо-западном направлении по прямой до оси автодороги Щекино – Крапивна на протяжении 0,04 км, далее идет в северо-восточном направлении по оси автодороги Щекино – Крапивна на протяжении 1,07 км до поворотной точки 1, расположенной на оси автодороги Щекино – Крапивна.

От точки 1 (718767.24; 252271.98) линия границы проходит в юго-западном направлении, меняя его на юго-восточное направление, на протяжении 0,37 км до узловой точки 74, расположенной в 0,80 км севернее деревни Ретинка Щекинского района и являющейся точкой стыка границ муниципальных образований Лазаревское Щекинского района, Яснополянское Щекинского района и Огаревское Щекинского района.

Прохождение границы с муниципальным образованием Огаревское Щекинского района

От узловой точки 74 (718438.13; 252380.80) линия границы проходит в южном направлении по полевой дороге на протяжении 1,11 км до поворотной точки 1а, расположенной на юго-восточной окраине деревни Ретинка Щекинского района.

От точки 1а (717348.76; 252504.19) линия границы проходит в восточном направлении по суходольной прямой на протяжении 1,47 км до поворотной точки 1б, расположенной на границе полосы отвода магистральной дороги М-2 «Крым».

От точки 1б (717240.88; 253969.89) линия границы проходит по границе полосы отвода магистральной дороги М-2 «Крым» в южном направлении на протяжении 0,50 км до поворотной точки 1, расположенной в 0,03 км северо-западнее пересечения автодорог.

От точки 1 (716743.19; 254033.89) линия границы проходит по границе полосы отвода круговой магистральной дороги М-2 «Крым», минуя точки 2 (716589.10; 253880.94), 3 (716471.71; 253858.11), на протяжении 0,69 км до поворотной точки 4, расположенной на пересечении автодорог.

От точки 4 (716146.83; 253979.26) линия границы проходит по границе полосы отвода магистральной дороги М-2 «Крым» в юго-западном направлении на протяжении 3,19 км до поворотной точки 5.

От точки 5 (713062.21; 253250.83) линия границы проходит в северо-восточном направлении, пересекая магистральную дорогу М-2 «Крым», и идет вдоль лесополосы, меняя направление на юго-западное, далее идет в северо-восточном направлении по северной стороне автодороги на протяжении 1,23 км до поворотной точки 6, расположенной в створе лесополос.

От точки 6 (713016.01; 254151.20) линия границы проходит вдоль западной стороны лесополосы, пересекая ее, в северо-западном направлении, меняя его на северо-восточное направление, на протяжении 0,41 км до поворотной точки 7.

От точки 7 (713420.16; 254152.19) линия границы проходит ломаной линией, пересекая полосу отвода железной дороги Москва – Харьков, в северо-восточном направлении на протяжении 0,58 км до поворотной точки 8, расположенной на оси железной дороги Москва – Харьков.

От точки 8 (713430.55; 254724.14) линия границы проходит по оси железной дороги Москва – Харьков в южном направлении на протяжении 3,31 км до поворотной точки 9, расположенной на железнодорожном мосту.

От точки 9 (710233.43; 255200.80) линия границы проходит по руслу реки Солова, вверх против течения, преимущественно в юго-восточном направлении на протяжении 4,98 км до поворотной точки 10, расположенной в русле реки

Солова, в 0,36 км северо-восточнее окраины деревни Фоминка Щекинского района.

От точки 10 (708000.07; 256779.58) линия границы проходит вдоль южной стороны лесополосы в северо-восточном направлении на протяжении 1,99 км до поворотной точки 11, расположенной на повороте лесополосы.

От точки 11 (708504.31; 258688.81) линия границы проходит вдоль западной стороны лесополосы в юго-восточном направлении на протяжении 1,07 км до поворотной точки 12, расположенной на южной стороне лесополосы, в 0,30 км западнее урочища Казачий Верх Щекинского района.

От точки 12 (707596.13; 259247.64) линия границы проходит по оси грунтовой дороги в северо-восточном направлении на протяжении 1,41 км до поворотной точки 13, расположенной на пересечении грунтовых дорог, в 0,20 км северо-западнее северной окраины деревни Казачье Щекинского района.

От точки 13 (708562.52; 260174.70) линия границы проходит в северо-восточном направлении на протяжении 1,57 км до поворотной точки 13а, расположенной на вершине безымянной балки.

От точки 13а (709581.47; 261324.52) линия границы проходит преимущественно по руслу безымянного ручья, вниз по течению, в юго-восточном направлении на протяжении 1,08 км до поворотной точки 1.

От точки 1 (708894.13; 262120.72) линия границы проходит в юго-западном направлении, меняя его преимущественно на юго-восточное, на протяжении 1,25 км до поворотной точки 2, расположенной в месте слияния безымянных ручьев.

От точки 2 (707718.47; 262091.02) линия границы проходит по руслу безымянного ручья, вверх против течения, в северо-восточном направлении, далее в юго-восточном направлении, меняя его на северо-восточное и юго-восточное направления, на протяжении 1,06 км до поворотной точки 3.

От точки 3 (707814.18; 263091.93) линия границы проходит по суходольной прямой в юго-западном направлении на протяжении 0,18 км до поворотной точки 4, расположенной на северо-восточной окраине лесополосы.

От точки 4 (707636.07; 263072.31) линия границы проходит вдоль восточной стороны лесополосы в юго-восточном направлении, минуя точку 5 (707393.74; 263095.68), на протяжении 0,71 км до поворотной точки 6, расположенной на южной окраине лесополосы.

От точки 6 (706999.93; 263334.80) линия границы проходит в юго-западном направлении на протяжении 0,34 км до поворотной точки 7, расположенной в 0,99 км восточнее плотины пруда.

От точки 7 (706892.81; 263017.76) линия границы проходит по суходольной прямой в южном направлении на протяжении 0,33 км до

поворотной точки 8, расположенной на северной окраине лесополосы, на пересечении с грунтовой дорогой.

От точки 8 (706577.78; 263031.07) линия границы проходит вдоль восточной стороны лесополосы в южном направлении на протяжении 0,77 км до поворотной точки 9, расположенной на южной окраине лесополосы.

От точки 9 (705822.30; 262880.00) линия границы проходит в южном направлении, пересекая по прямой лес Ястребцев земель лесного фонда, на протяжении 0,15 км до поворотной точки 10.

От точки 10 (705707.30; 262790.52) линия границы проходит по руслу безымянного ручья, вниз по течению, в юго-западном направлении, минуя точку 11 (705695.83; 262575.84), на протяжении 1,51 км до поворотной точки 12, расположенной в месте слияния безымянных ручьев, северо-западнее деревни Бегичево Щекинского района.

От точки 12 (704928.31; 261555.36) линия границы проходит по руслу безымянного ручья, вверх против течения, в южном направлении на протяжении 4,40 км до поворотной точки 13, расположенной на технологической оси плотины пруда.

От точки 13 (701445.62; 261648.13) линия границы проходит по технологической оси плотины пруда в юго-восточном направлении на протяжении 0,10 км до поворотной точки 14, расположенной на восточной стороне плотины.

От точки 14 (701404.93; 261742.66) линия границы проходит по полевой дороге в юго-восточном направлении на протяжении 1,22 км до поворотной точки 15, расположенной на южной окраине урочища Дубки земель лесного фонда.

От точки 15 (700950.18; 262836.49) линия границы проходит по полевой дороге в северо-восточном направлении на протяжении 0,17 км до поворотной точки 16, расположенной на повороте полевой дороги.

От точки 16 (701038.73; 262976.79) линия границы проходит по полевой дороге в восточном направлении на протяжении 2,15 км до поворотной точки 17, расположенной на полевой дороге.

От точки 17 (700946.78; 265105.50) линия границы проходит в юго-восточном направлении на протяжении 0,82 км до поворотной точки 18, расположенной в 0,20 км юго-западнее озера.

От точки 18 (700634.18; 265852.50) линия границы проходит по руслу реки Упа, вниз по течению, в северо-восточном направлении на протяжении 1,29 км до узловой точки 42(16), расположенной в месте слияния реки Упа и реки Уперта, в 1,60 км северо-восточнее деревни Скородумово Щекинского района, в 2,50 км юго-восточнее деревни Гришинка Щекинского района, в 2,50 км юго-западнее деревни Уткино Киреевского района, и являющейся точкой

стыка границ муниципальных образований Лазаревское Щекинского района, Огаревское Щекинского района и Богучаровское Киреевского района.

Прохождение границы с муниципальным образованием Богучаровское Киреевского района

От узловой точки 42(16) (701401.24; 266438.78) линия границы идет по руслу реки Уперта, вверх против течения, в юго-восточном направлении на протяжении 4,42 км до узловой точки 43, расположенной в русле реки Уперта, в 1,11 км восточнее села Спасское Щекинского района, в 2,50 км южнее села Крутицы Киреевского района, в 6,30 км западнее деревни Алексеевка Тепло-Огаревского района, и являющейся точкой стыка границ муниципальных образований Лазаревское Щекинского района, Богучаровское Киреевского района, Нарышкинское Тепло-Огаревского района.

Прохождение границы с муниципальным образованием Нарышкинское Тепло-Огаревского района

От узловой точки 43 (700032.89; 268967.04) линия границы идет в юго-западном направлении на протяжении 0,37 км до поворотной точки 69, расположенной в 0,36 км юго-западнее реки Уперта.

От точки 69 (699677.05; 268851.96) линия границы идет в юго-восточном направлении по суходольной прямой на протяжении 0,64 км до поворотной точки 68, расположенной в безымянной балке, в 0,06 км западнее кладбища в Тепло-Огаревском районе.

От точки 68 (699351.13; 269403.65) линия границы идет в юго-западном направлении по тальвегу безымянного оврага на протяжении 0,64 км до поворотной точки 67.

От точки 67 (698768.23; 269130.78) линия границы идет в юго-восточном направлении вдоль безымянной балки на протяжении 0,23 км до поворотной точки 66.

От точки 66 (698555.31; 269204.33) линия границы идет в юго-восточном направлении по суходольной прямой на протяжении 1,11 км до поворотной точки 65.

От точки 65 (697447.59; 269300.22) линия границы идет в юго-западном направлении по суходольной прямой на протяжении 0,58 км до поворотной точки 64.

От точки 64 (696917.71; 269052.49) линия границы идет в западном направлении по суходольной прямой на протяжении 0,02 км до поворотной точки 63.

От точки 63 (696928.63; 269034.44) линия границы идет в юго-западном направлении по суходольной прямой на протяжении 0,67 км до поворотной

точки 62, расположенной в 0,13 км северо-западнее северной стороны лесополосы в Тепло-Огаревском районе.

От точки 62 (696264.77; 268900.82) линия границы идет в северо-западном направлении на протяжении 0,12 км до поворотной точки 61, расположенной в 0,24 км северо-западнее западного края лесополосы в Тепло-Огаревском районе.

От точки 61 (696324.59; 268810.97) линия границы идет в юго-восточном направлении по суходольной прямой на протяжении 0,09 км до поворотной точки 60.

От точки 60 (696254.97; 268823.02) линия границы идет в южном направлении на протяжении 0,06 км до поворотной точки 59.

От точки 59 (696191.87; 268825.15) линия границы идет в юго-западном направлении по суходольной прямой на протяжении 0,09 км до поворотной точки 58, расположенной в 0,24 км юго-западнее пересечения полевой дороги с западным краем лесополосы в Тепло-Огаревском районе.

От точки 58 (696109.79; 268793.22) линия границы идет в юго-восточном направлении по суходольной прямой на протяжении 0,19 км до поворотной точки 57, расположенной в 0,22 км южнее пересечения полевой дороги с западной стороной лесополосы в Тепло-Огаревском районе.

От точки 57 (696008.93; 268940.27) линия границы идет в южном направлении по суходольной прямой на протяжении 0,04 км до поворотной точки 56, расположенной в 0,26 км южнее пересечения полевой дороги с западным краем лесополосы в Тепло-Огаревском районе.

От точки 56 (695969.17; 268937.51) линия границы идет в юго-западном направлении по суходольной прямой на протяжении 0,23 км до поворотной точки 55.

От точки 55 (695782.49; 268800.50) линия границы идет в юго-западном направлении по суходольной прямой на протяжении 0,18 км до поворотной точки 54.

От точки 54 (695632.29; 268708.80) линия границы идет в юго-западном направлении по суходольной прямой на протяжении 0,16 км до поворотной точки 53.

От точки 53 (695488.35; 268653.32) линия границы идет в юго-восточном направлении по суходольной прямой на протяжении 0,35 км до поворотной точки 52.

От точки 52 (695234.32; 268702.20) линия границы идет по суходольной прямой в юго-восточном направлении на протяжении 0,17 км до поворотной точки 51.

От точки 51 (694978.50; 268745.97) линия границы идет в юго-западном направлении на протяжении 0,16 км до поворотной точки 50.

От точки 50 (694822.48; 268719.75) линия границы проходит по суходольной прямой в южном направлении на протяжении 0,08 км до поворотной точки 49, расположенной в 0,08 км северо-восточнее пересечения полевых дорог в Тепло-Огаревском районе.

От точки 49 (694741.08; 268722.10) линия границы идет по суходольной прямой в северо-западном направлении на протяжении 0,11 км до поворотной точки 48, расположенной в 0,16 км севернее пересечения полевых дорог в Тепло-Огаревском районе.

От точки 48 (694816.75; 268604.95) линия границы идет по суходольной прямой в южном направлении на протяжении 0,07 км до поворотной точки 47, расположенной в русле безымянного ручья.

От точки 47 (694728.27; 268624.99) линия границы идет в западном направлении, огибая с юга пруд, по руслу безымянного ручья, вниз по течению, на протяжении 0,77 км до поворотной точки 46, расположенной на южном краю плотины пруда.

От точки 46 (694563.34; 267871.97) линия границы идет в северо-западном направлении по руслу безымянного ручья, вниз по течению, на протяжении 1,03 км до поворотной точки 45, расположенной в месте слияния двух безымянных ручьев.

От точки 45 (694921.00; 266939.17) линия границы идет вдоль лесного массива, по руслу безымянного ручья, вверх против течения, далее по тальвегу безымянного оврага на протяжении 1,83 км до поворотной точки 44, расположенной на пересечении полевой дороги с тальвегом безымянного оврага.

От точки 44 (693371.49; 266057.74) линия границы идет по полевой дороге в северо-западном направлении на протяжении 0,59 км до поворотной точки 43, расположенной в 0,34 км северо-восточнее северо-восточного края лесополосы в Тепло-Огаревском районе.

От точки 43 (693831.10; 265671.19) линия границы идет в юго-западном направлении на протяжении 0,95 км до поворотной точки 42.

От точки 42 (693659.08; 264769.18) линия границы идет в юго-западном направлении на протяжении 0,19 км до поворотной точки 41.

От точки 41 (693597.86; 264609.37) линия границы идет по суходольной прямой в западном направлении на протяжении 0,46 км до поворотной точки 40.

От точки 40 (693583.38; 264094.94) линия границы идет в северо-западном направлении по суходольной прямой на протяжении 0,27 км до поворотной точки 39.

От точки 39 (693749.55; 263884.09) линия границы идет в северо-западном направлении по суходольной прямой на протяжении 0,18 км до поворотной точки 38.

От точки 38 (693888.26; 263814.24) линия границы идет по суходольной прямой в северном направлении на протяжении 0,31 км до поворотной точки 37, расположенной в 0,37 км севернее пересечения полевых дорог в Тепло-Огаревском районе.

От точки 37 (694207.17; 263803.17) линия границы идет в юго-западном направлении на протяжении 0,12 км до поворотной точки 36.

От точки 36 (694123.76; 263718.25) линия границы идет в юго-западном направлении на протяжении 0,22 км до поворотной точки 35, расположенной на полевой дороге в Тепло-Огаревском районе.

От точки 35 (694013.75; 263528.54) линия границы идет в западном направлении на протяжении 0,19 км до поворотной точки 34.

От точки 34 (694032.67; 263318.88) линия границы идет в западном направлении на протяжении 0,13 км до поворотной точки 33.

От точки 33 (694064.59; 263242.26) линия границы идет в юго-западном направлении на протяжении 0,08 км до поворотной точки 32.

От точки 32 (694043.97; 263135.38) линия границы идет в северо-западном направлении на протяжении 0,51 км до поворотной точки 31, расположенной в 0,08 км северо-западнее западной стороны лесополосы в Тепло-Огаревском районе.

От точки 31 (694385.83; 262787.20) линия границы идет в северо-восточном направлении на протяжении 0,19 км до поворотной точки 30, расположенной в 0,23 км северо-западнее северного края лесополосы в Тепло-Огаревском районе.

От точки 30 (694563.93; 262895.57) линия границы идет в северо-западном направлении на протяжении 0,15 км до поворотной точки 29.

От точки 29 (694681.79; 262804.07) линия границы идет по суходольной прямой в юго-западном направлении на протяжении 0,20 км до поворотной точки 28.

От точки 28 (694549.00; 262650.10) линия границы идет по суходольной прямой в юго-западном направлении на протяжении 0,50 км до поворотной точки 27.

От точки 27 (694226.84; 262244.72) линия границы идет по суходольной прямой в юго-западном направлении на протяжении 1,61 км до поворотной точки 26.

От точки 26 (693066.97; 261160.48) линия границы идет по суходольной прямой в юго-западном направлении на протяжении 0,45 км до поворотной точки 25.

От точки 25 (692755.78; 260830.66) линия границы идет по суходольной прямой в юго-западном направлении на протяжении 0,10 км до поворотной точки 24.

От точки 24 (692715.01; 260732.47) линия границы идет по суходольной прямой в юго-западном направлении на протяжении 0,18 км до поворотной точки 23.

От точки 23 (692586.04; 260602.98) линия границы идет по суходольной прямой в западном направлении на протяжении 0,20 км до поворотной точки 22.

От точки 22 (692574.27; 260403.25) линия границы идет по суходольной прямой в юго-западном направлении на протяжении 0,13 км до поворотной точки 21.

От точки 21 (692494.77; 260303.09) линия границы идет по суходольной прямой в северо-западном направлении на протяжении 0,34 км до поворотной точки 20.

От точки 20 (692635.01; 259991.42) линия границы идет по суходольной прямой в юго-западном направлении на протяжении 0,22 км до поворотной точки 19.

От точки 19 (692585.02; 259776.77) линия границы идет по суходольной прямой в юго-западном направлении на протяжении 0,83 км до поворотной точки 18.

От точки 18 (692291.77; 259003.26) линия границы идет по суходольной прямой в юго-западном направлении на протяжении 0,17 км до поворотной точки 17, расположенной на оси автодороги.

От точки 17 (692245.04; 258924.25) линия границы идет по суходольной прямой в юго-западном направлении на протяжении 0,16 км до поворотной точки 16.

От точки 16 (692120.49; 258718.50) линия границы идет по суходольной прямой в юго-западном направлении на протяжении 0,25 км до поворотной точки 15.

От точки 15 (691940.37; 258538.49) линия границы идет по суходольной прямой в юго-западном направлении на протяжении 0,43 км до поворотной точки 14, расположенной на оси автодороги.

От точки 14 (691530.50; 258414.11) линия границы идет по суходольной прямой в юго-западном направлении на протяжении 0,43 км до поворотной точки 13.

От точки 13 (691114.24; 258287.78) линия границы идет по суходольной прямой в южном направлении на протяжении 0,90 км до поворотной точки 12.

От точки 12 (690218.87; 258338.47) линия границы идет по суходольной прямой в южном направлении на протяжении 0,08 км до поворотной точки 11, расположенной на северной вершине безымянной балки.

От точки 11 (690143.15; 258342.75) линия границы идет по суходольной прямой в юго-восточном направлении на протяжении 0,24 км до поворотной точки 10.

От точки 10 (689986.76; 258526.32) линия границы идет по суходольной прямой в юго-восточном направлении на протяжении 0,27 км до поворотной точки 9, расположенной в русле безымянного ручья.

От точки 9 (689785.40; 258698.58) линия границы идет по суходольной прямой в юго-восточном направлении на протяжении 0,18 км до поворотной точки 8, расположенной в 0,35 км северо-восточнее места слияния двух безымянных ручьев в Щекинском районе, на западной стороне безымянной балки в Тепло-Огаревском районе.

От точки 8 (689645.50; 258762.72) линия границы идет по суходольной прямой в юго-западном направлении на протяжении 0,24 км до поворотной точки 7.

От точки 7 (689440.55; 258539.65) линия границы идет по суходольной прямой в юго-западном направлении на протяжении 0,20 км до поворотной точки 6, расположенной на западной стороне безымянной балки в Тепло-Огаревском районе, в 0,08 км восточнее русла безымянного ручья в Щекинском районе.

От точки 6 (689362.33; 258449.09) линия границы идет по суходольной прямой в южном направлении на протяжении 0,54 км до поворотной точки 5, расположенной в 0,25 км севернее восточной стороны лесополосы в Тепло-Огаревском районе, в 0,30 км восточнее русла безымянного ручья в Щекинском районе.

От точки 5 (688857.15; 258519.57) линия границы идет по суходольной прямой в юго-западном направлении на протяжении 0,30 км до поворотной точки 4.

От точки 4 (688748.33; 258283.29) линия границы идет по суходольной прямой в юго-западном направлении на протяжении 0,10 км до поворотной точки 3, расположенной в русле ручья балки Становая.

От точки 3 (688717.29; 258166.92) линия границы идет по суходольной прямой в западном направлении на протяжении 0,23 км до поворотной точки 2, расположенной на восточном краю лесополосы в Щекинском районе.

От точки 2 (688674.45; 257966.93) линия границы идет по суходольной прямой вдоль южной стороны лесополосы в юго-западном направлении на протяжении 1,89 км до поворотной точки 1, расположенной на оси автодороги Лапотково – Ефремов.

От точки 1 (688339.05; 256042.77) линия границы идет по полевой дороге в юго-западном направлении на протяжении 0,59 км до узловой точки 38, принятой ранее за начальную точку описания границы.

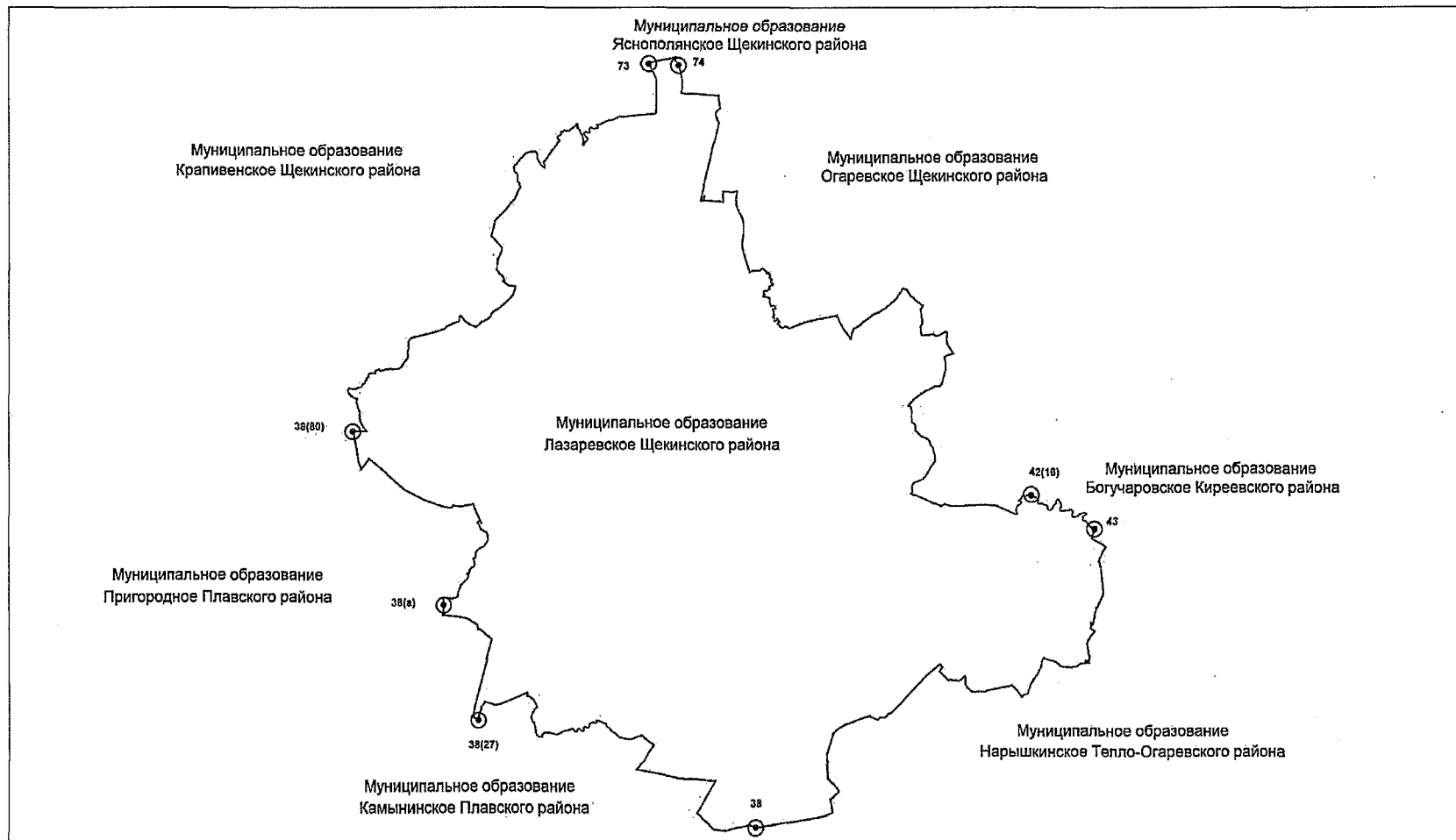
В тексте описания границы муниципального образования расстояния от узловых и поворотных точек до населенных пунктов указаны ориентировочно.

Приложение 14
к Закону Тульской области
«О внесении изменений в Закон
Тульской области «О переименовании
муниципального образования
«г. Щекино и Щекинский район»
Тульской области, установлении
границ, наделении статусом
и определении административных
центров муниципальных образований
на территории Щекинского района
Тульской области»

Приложение 18
к Закону Тульской области
«О переименовании муниципального
образования «г. Щекино и Щекинский
район» Тульской области,
установлении границ, наделении
статусом и определении
административных центров
муниципальных образований
на территории Щекинского района
Тульской области»



**Карта-схема
границы муниципального образования
Лазаревское Щекинского
района**

СХЕМА ГРАНИЦЫ
муниципального образования Лазаревское Щекинского района

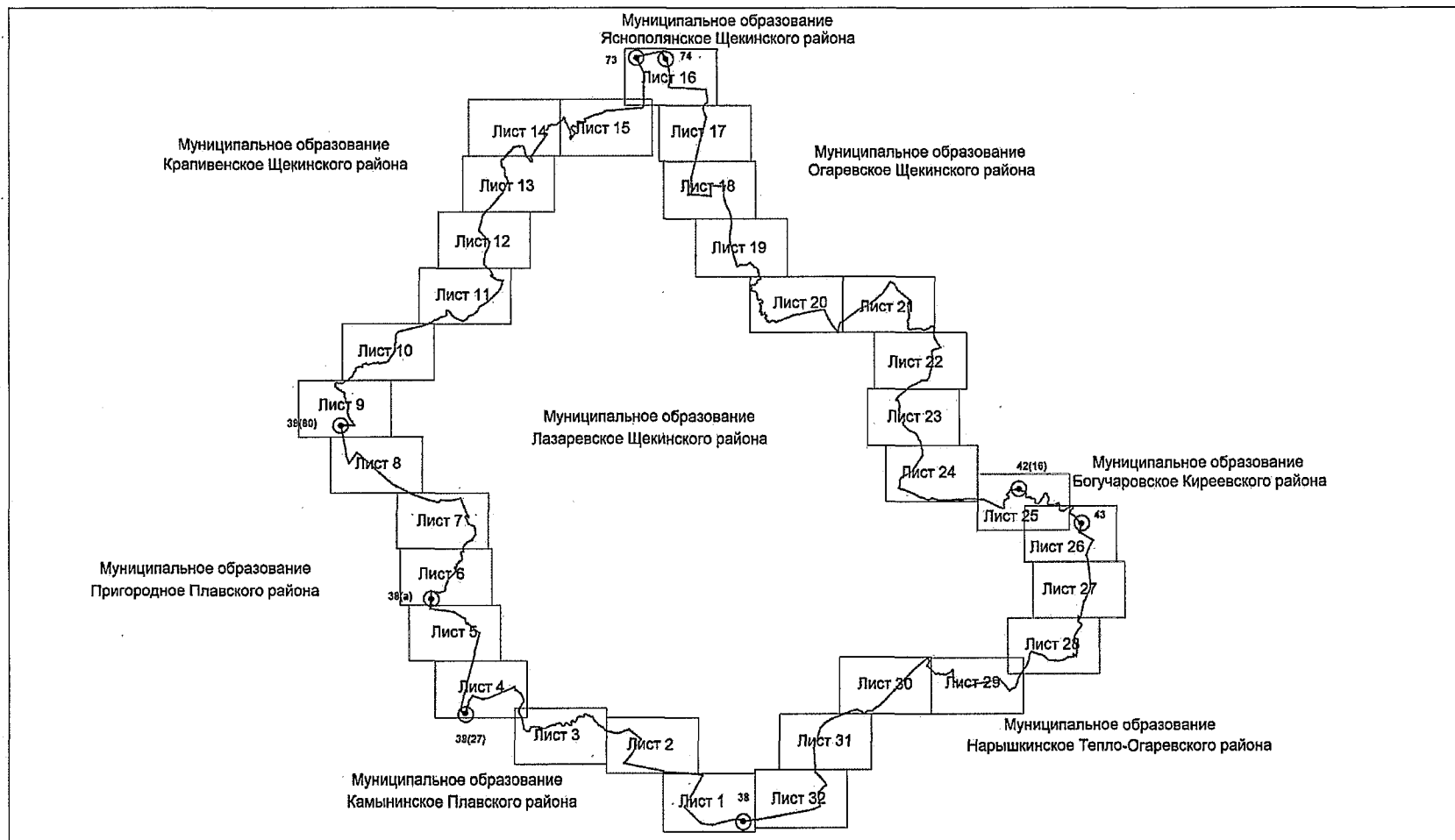


Масштаб 1: 150000

Условные обозначения



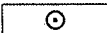
-  — граница муниципального образования
-  — узловая точка границы

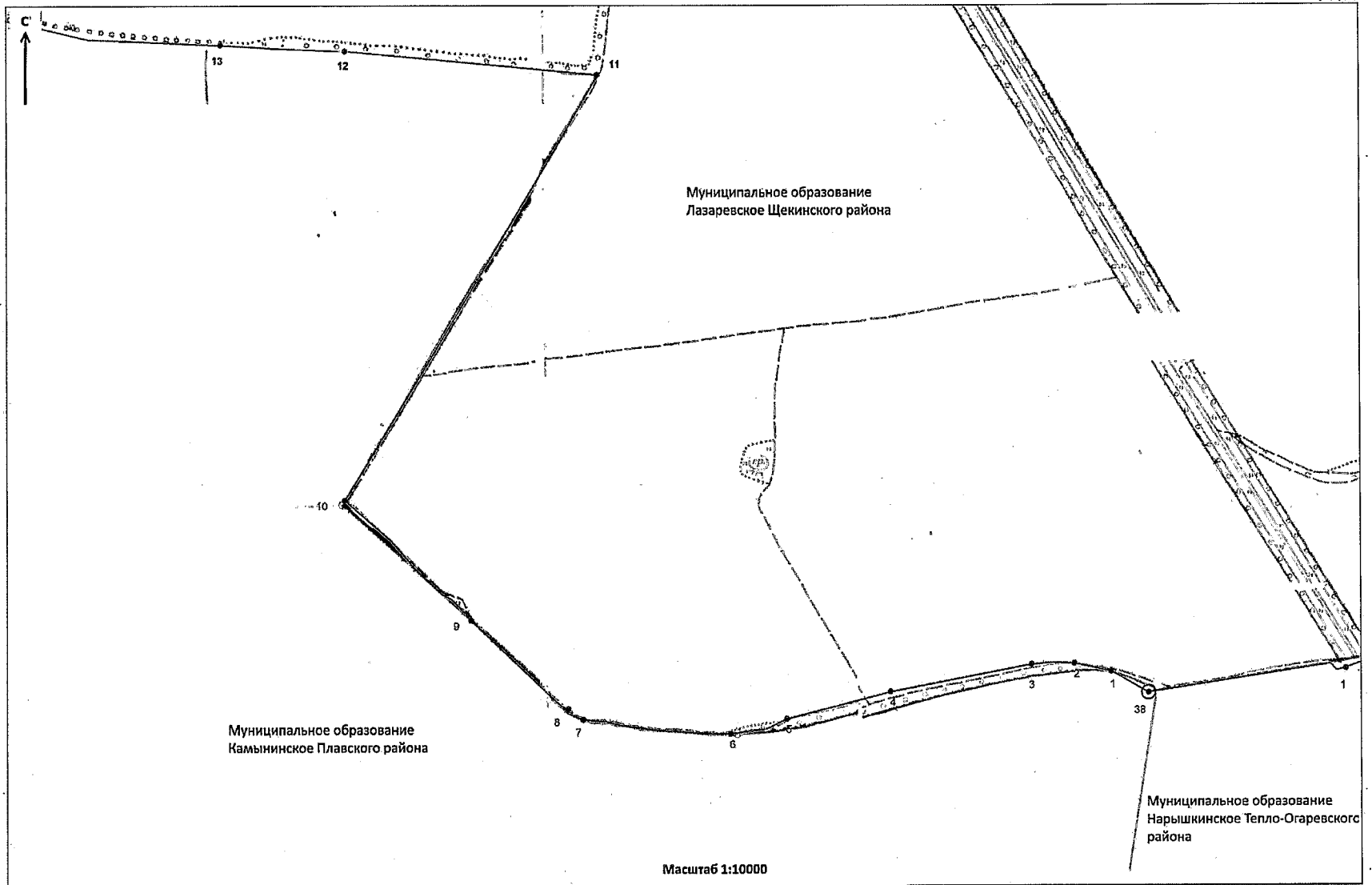
КАРТОГРАММА
расположения листов плана границы муниципального образования Лазаревское Щекинского района

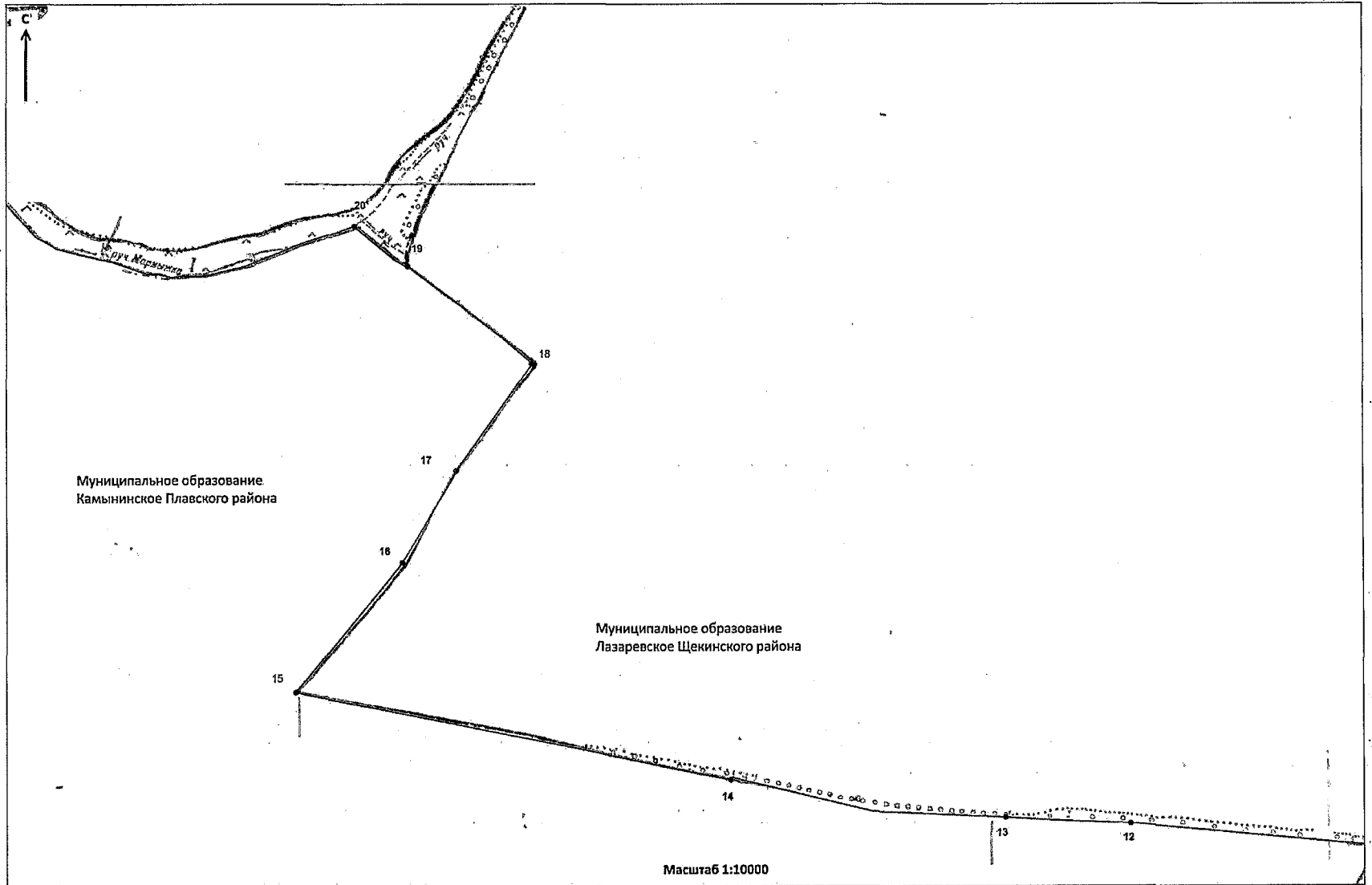


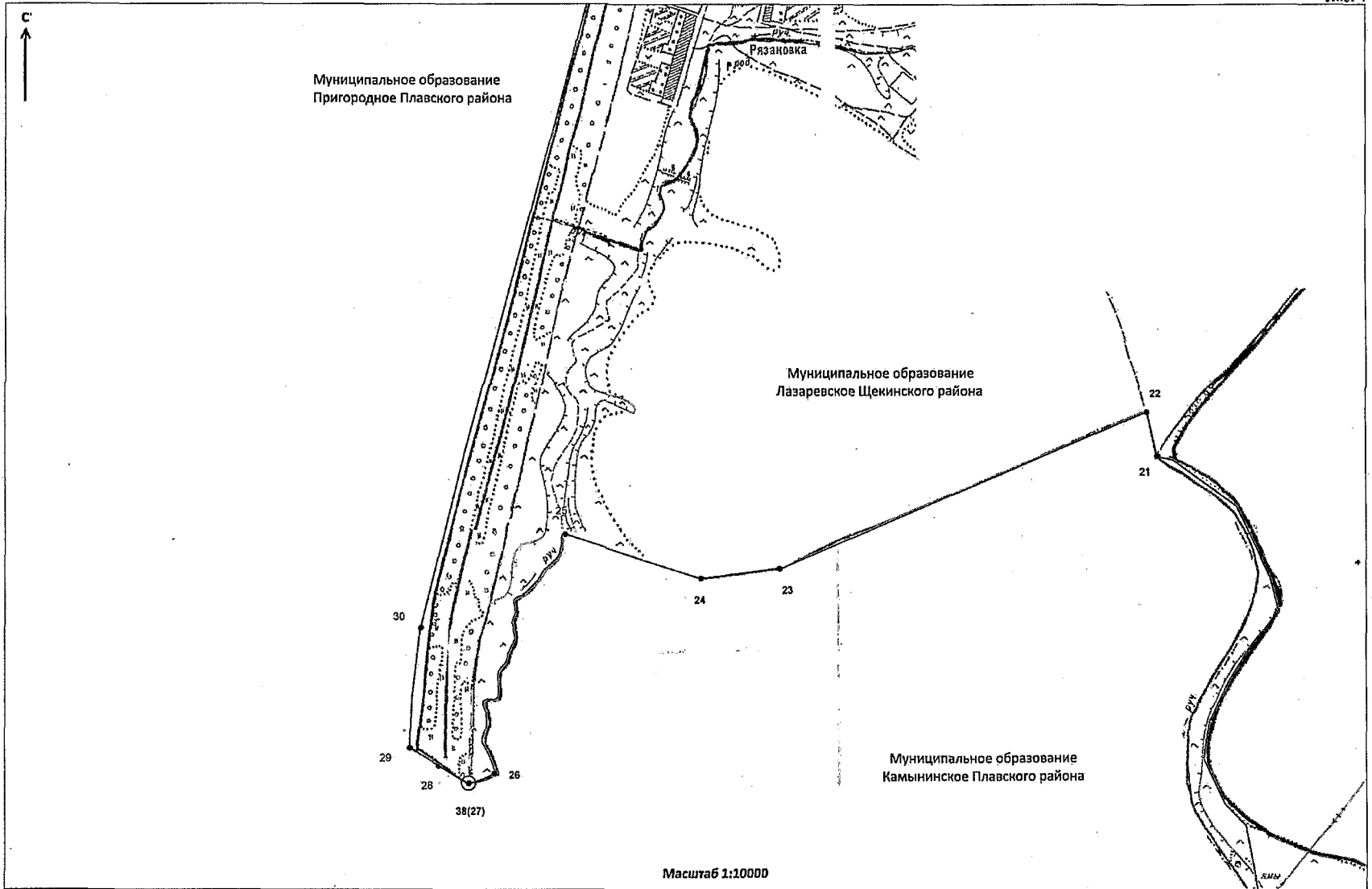
Масштаб 1: 150000

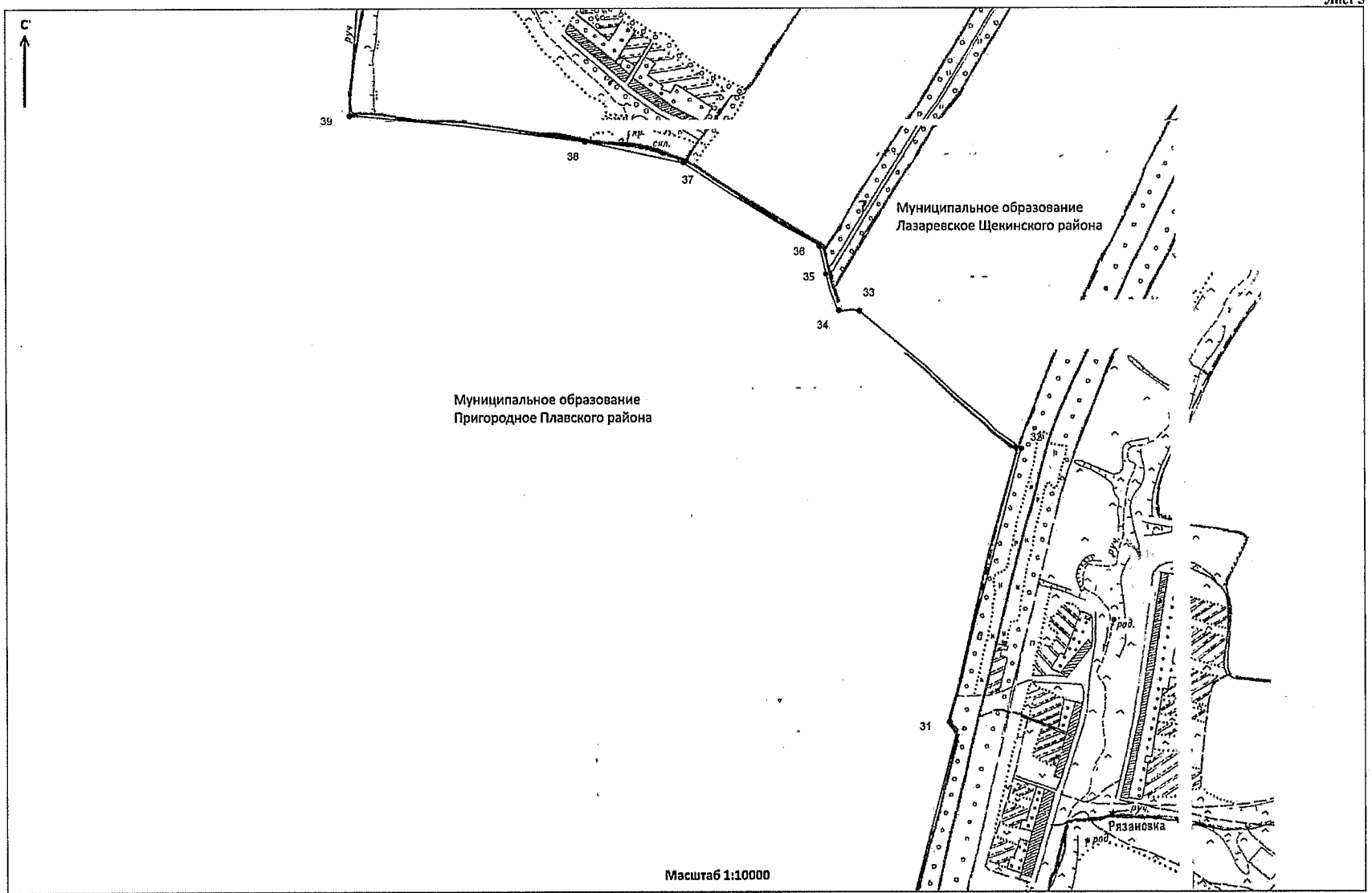
Условные обозначения

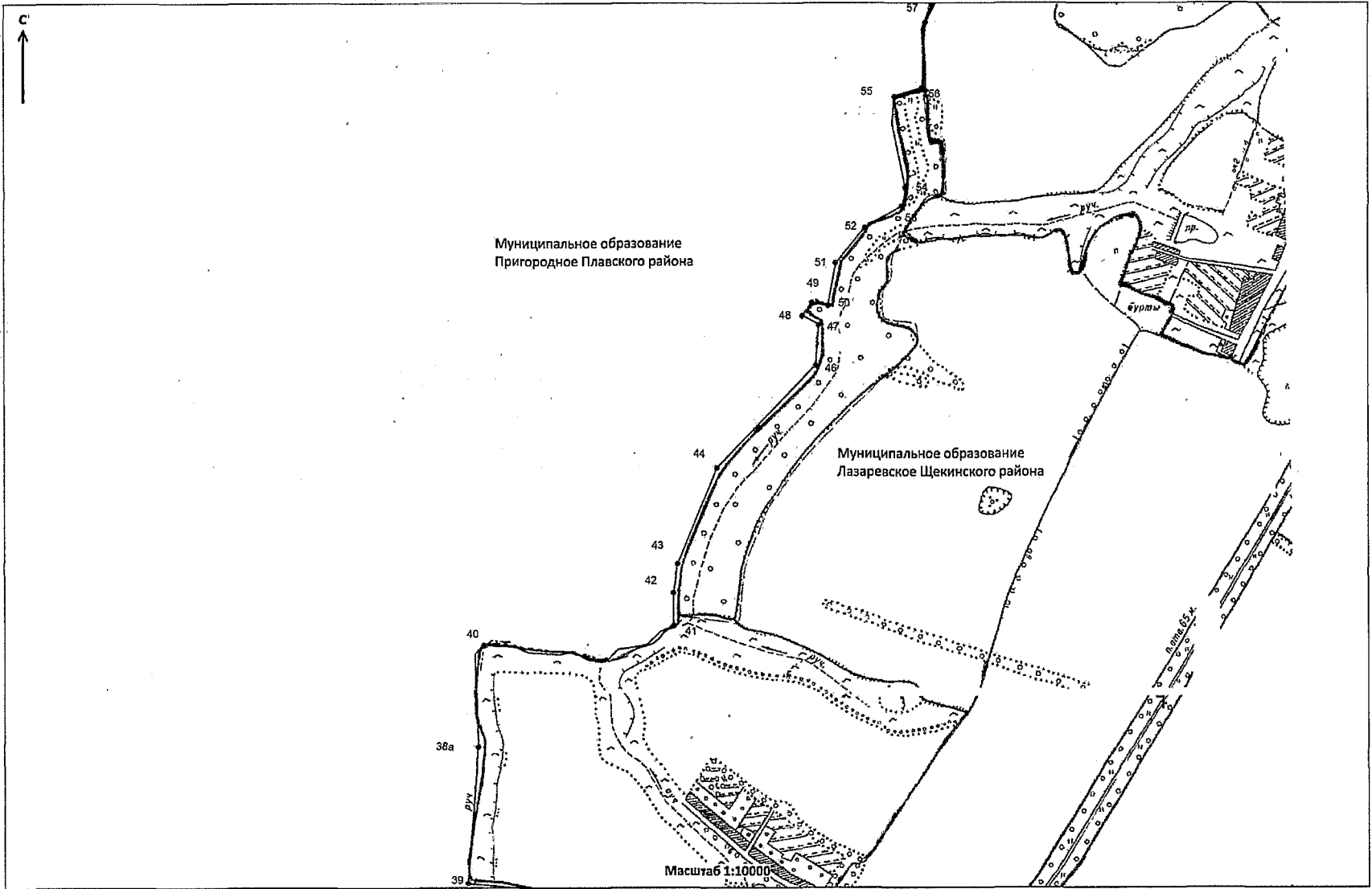
-  – номер листа
-  – граница муниципального образования
-  – узловая точка границы

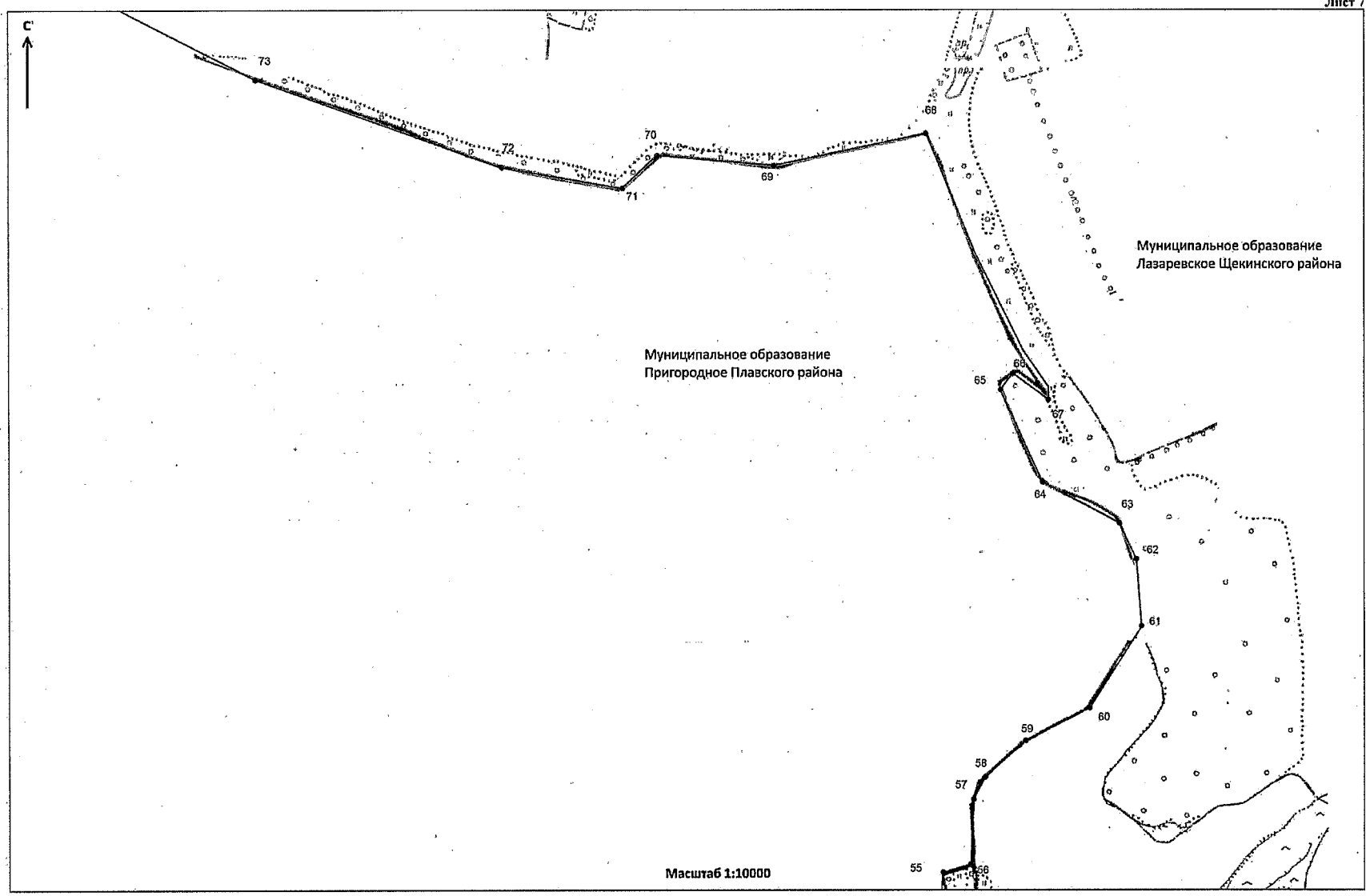


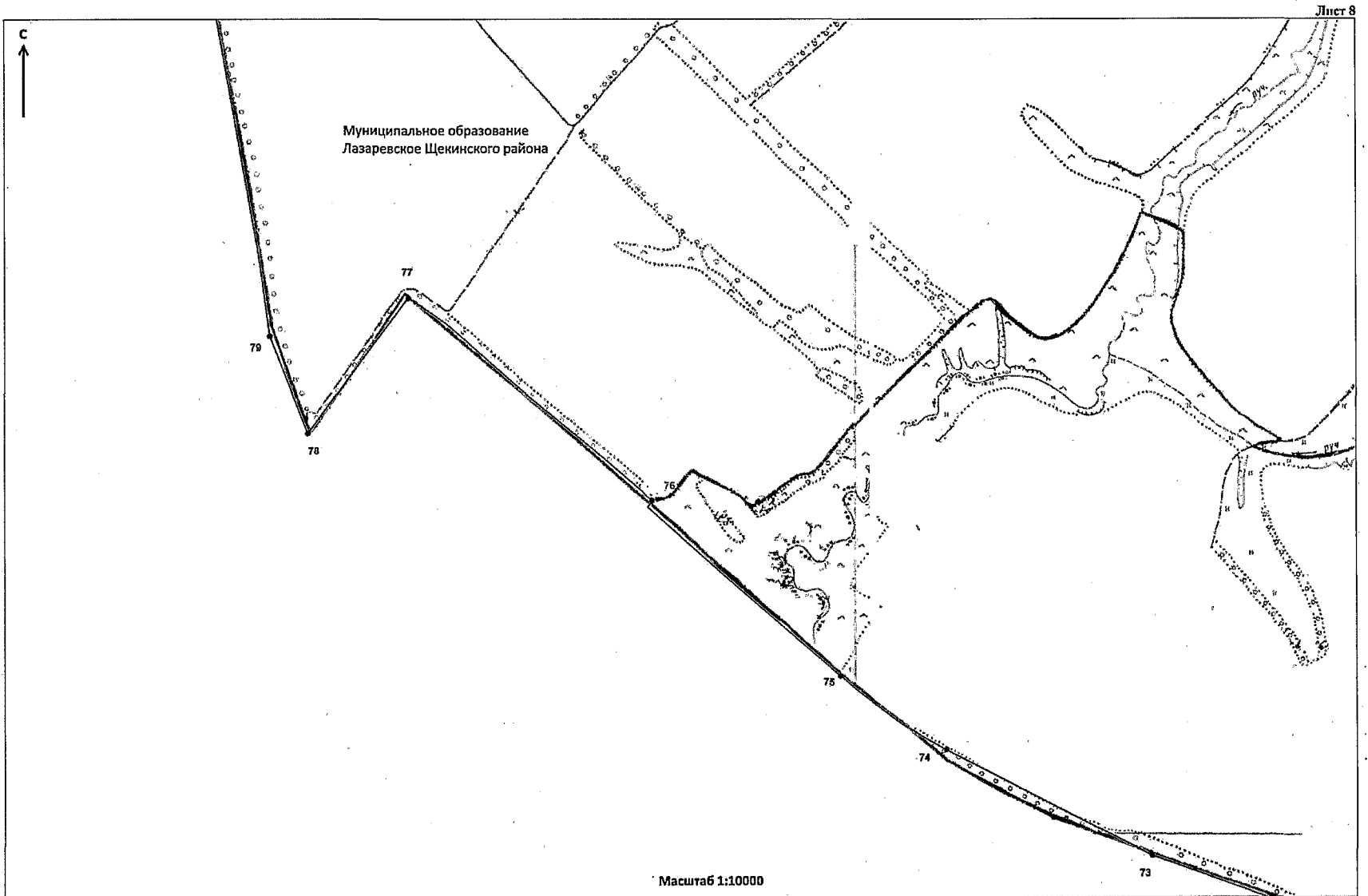


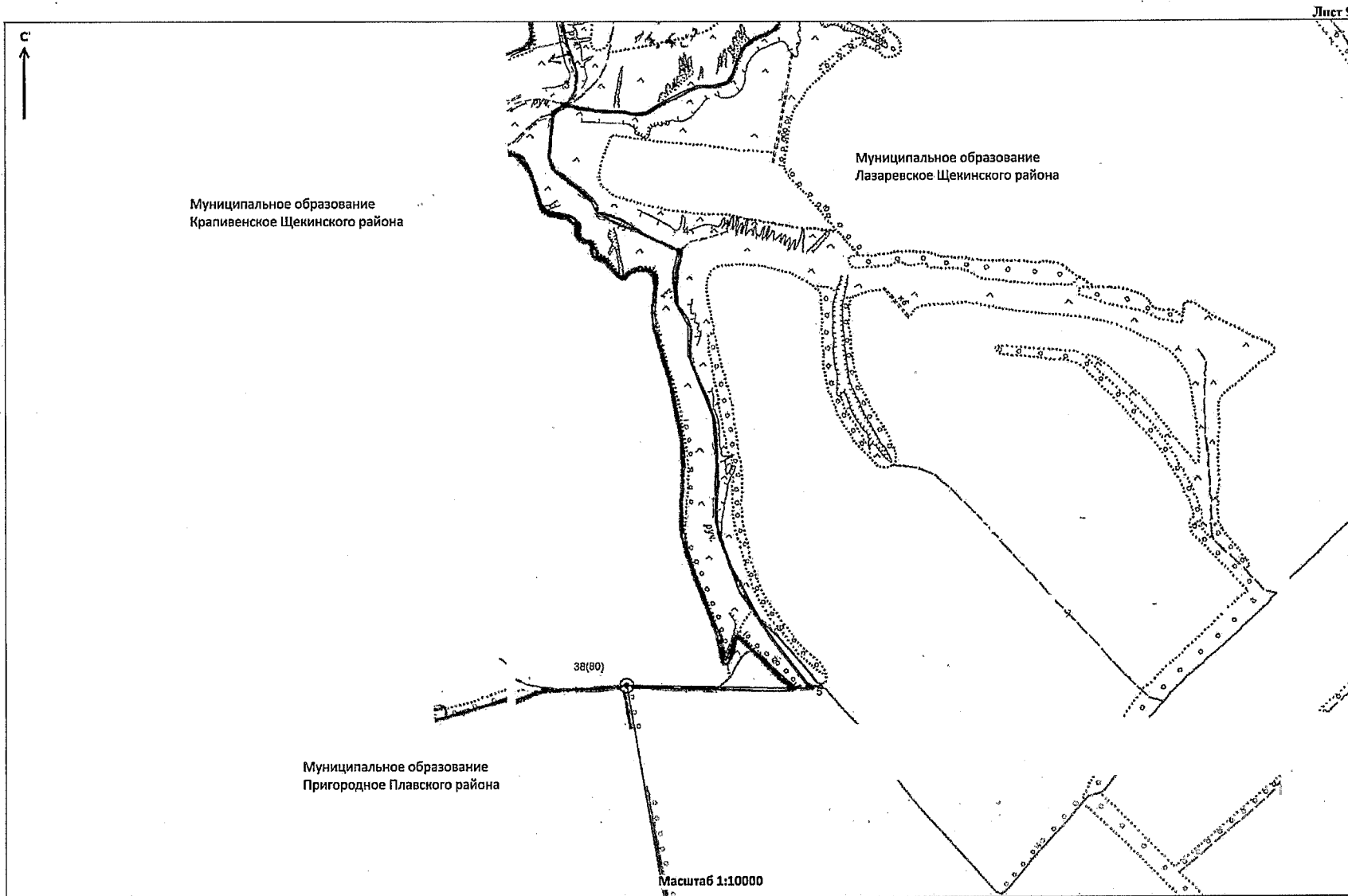


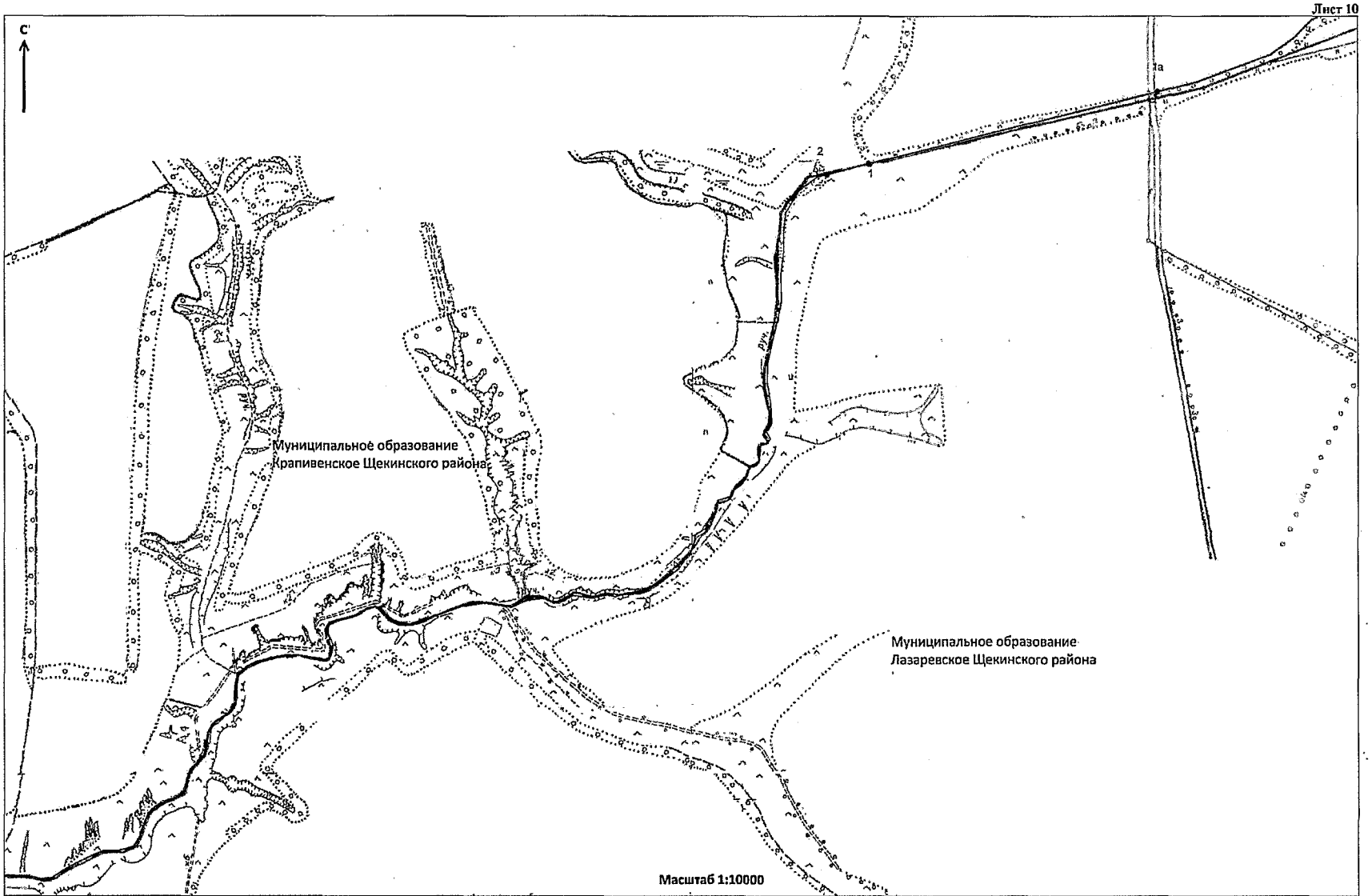


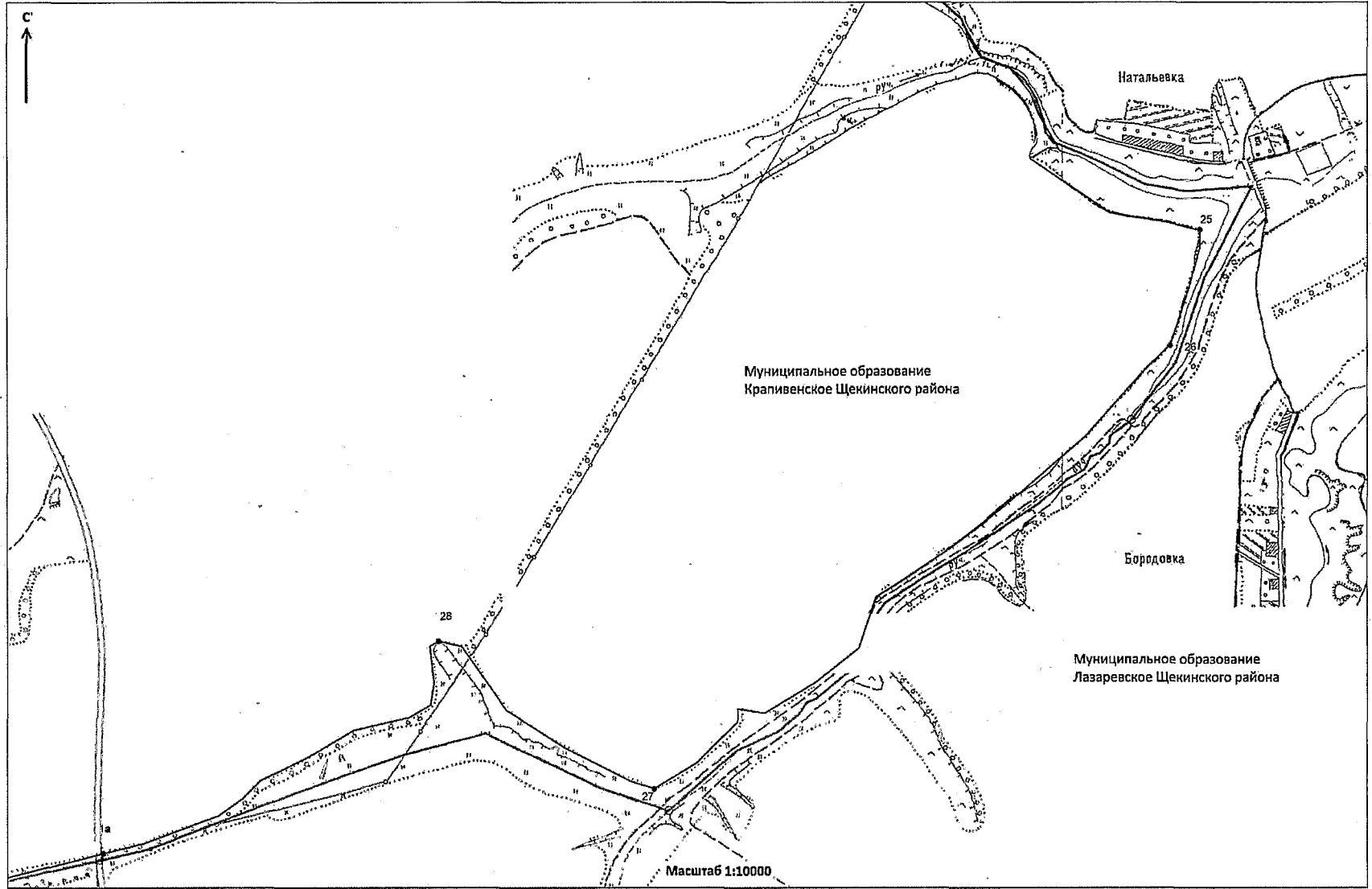


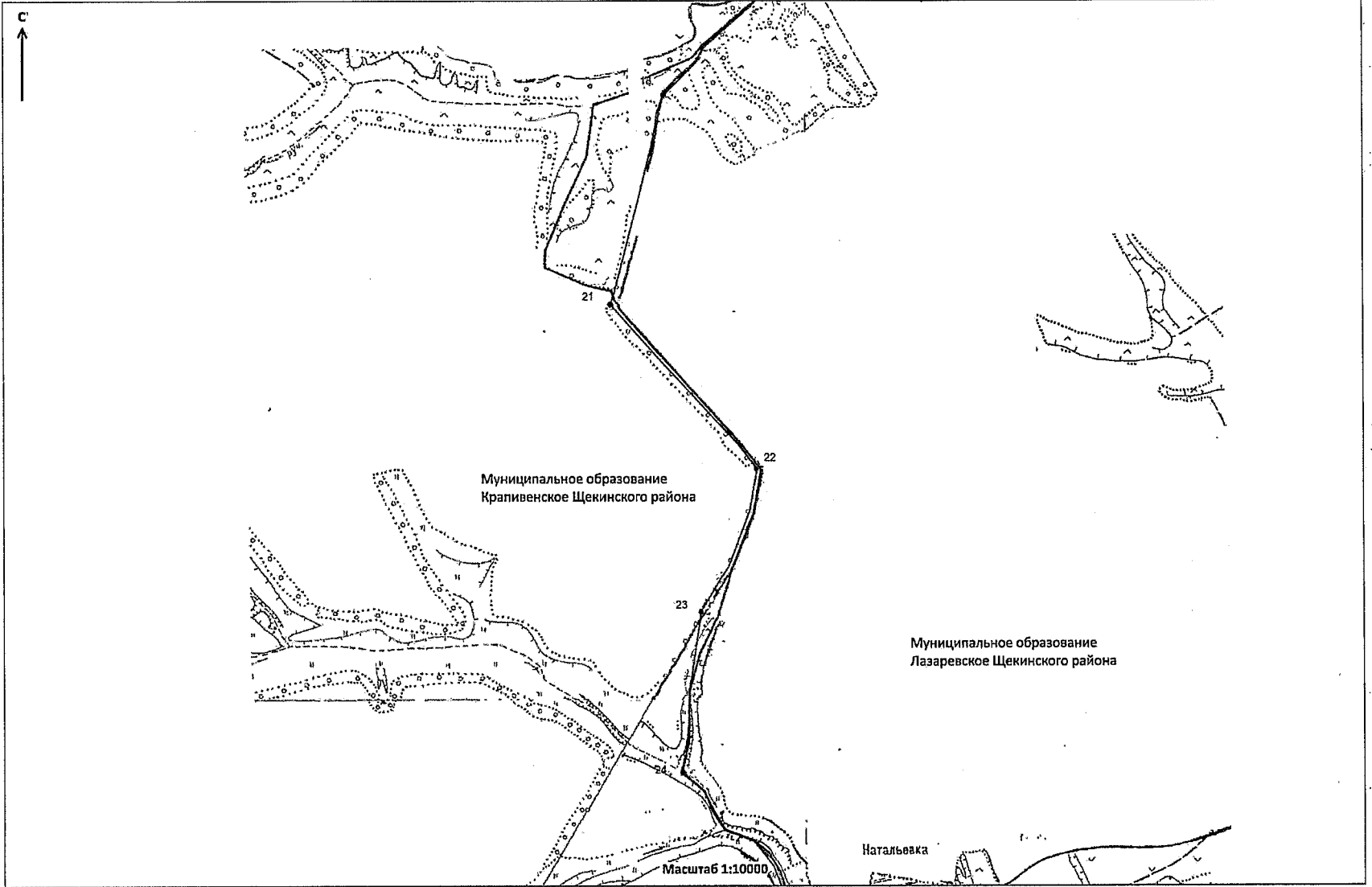


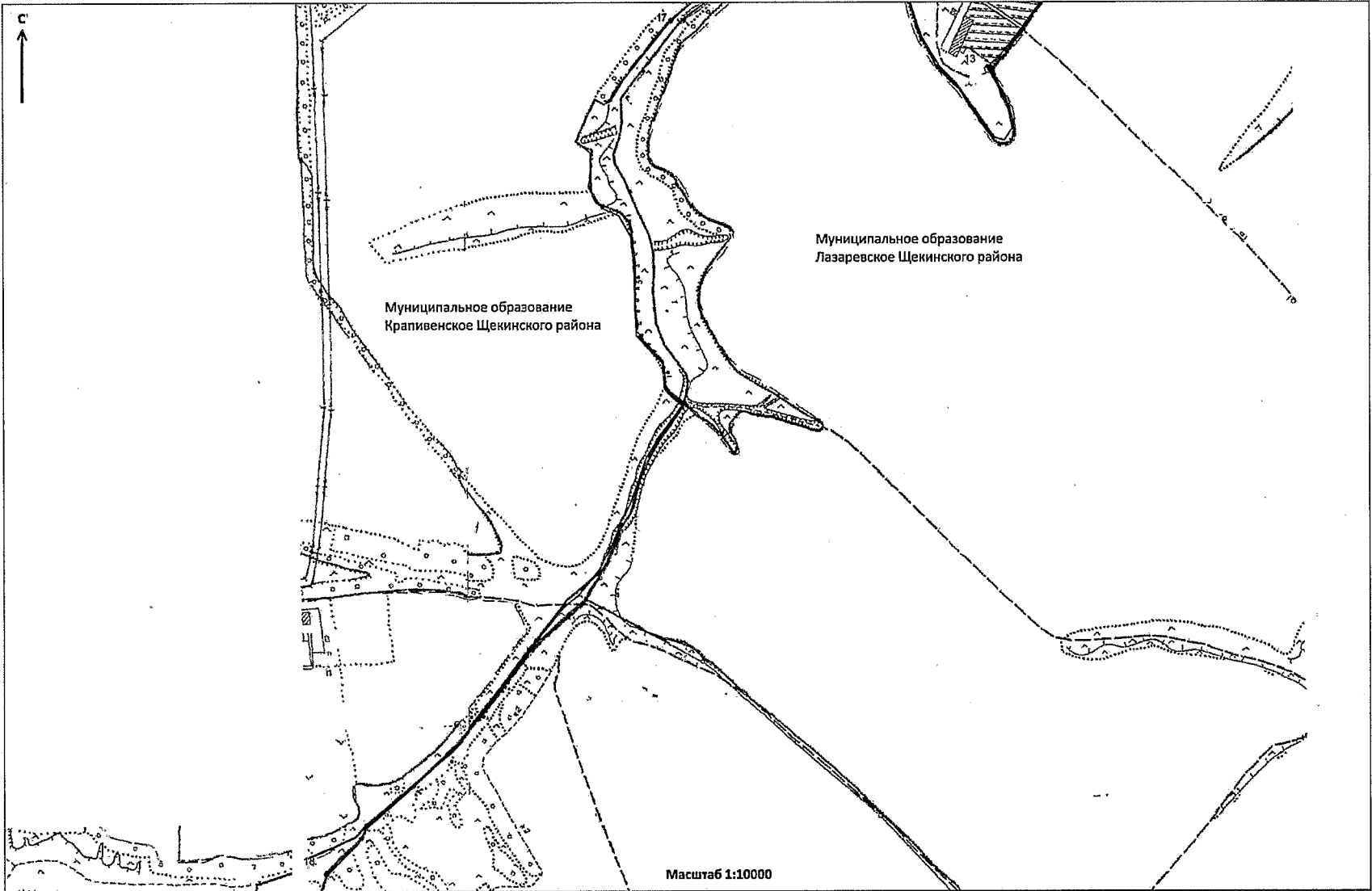


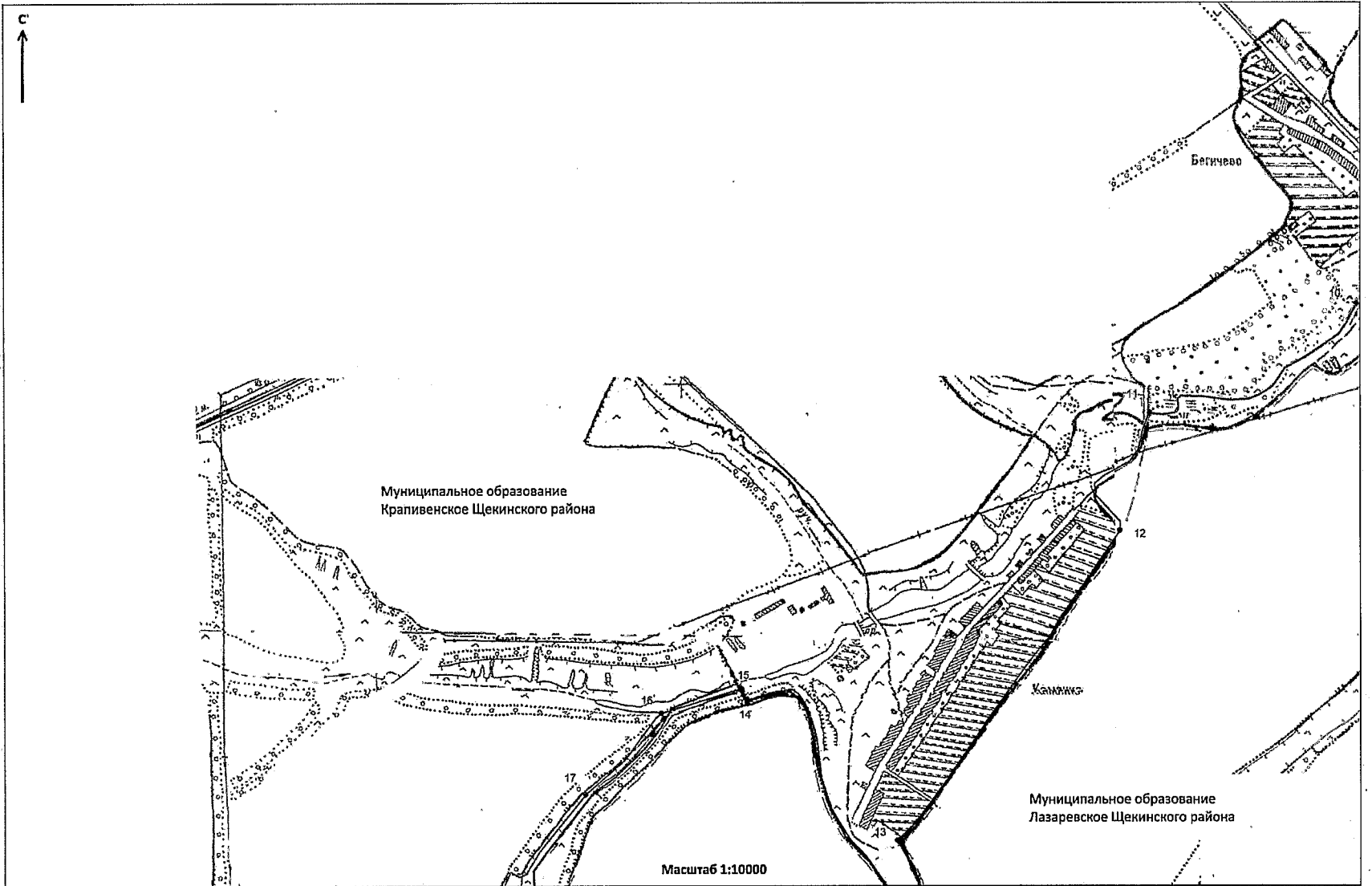


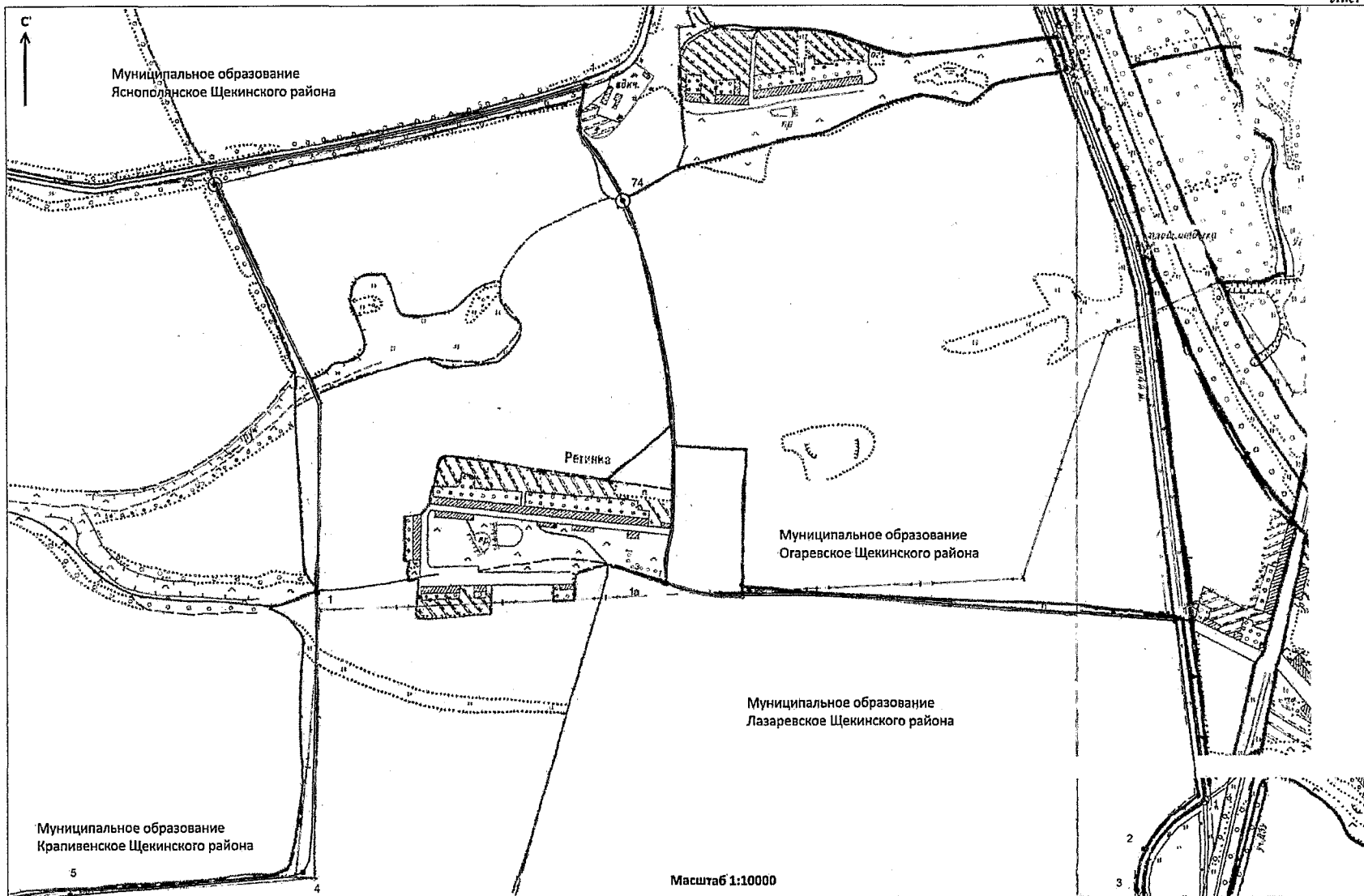


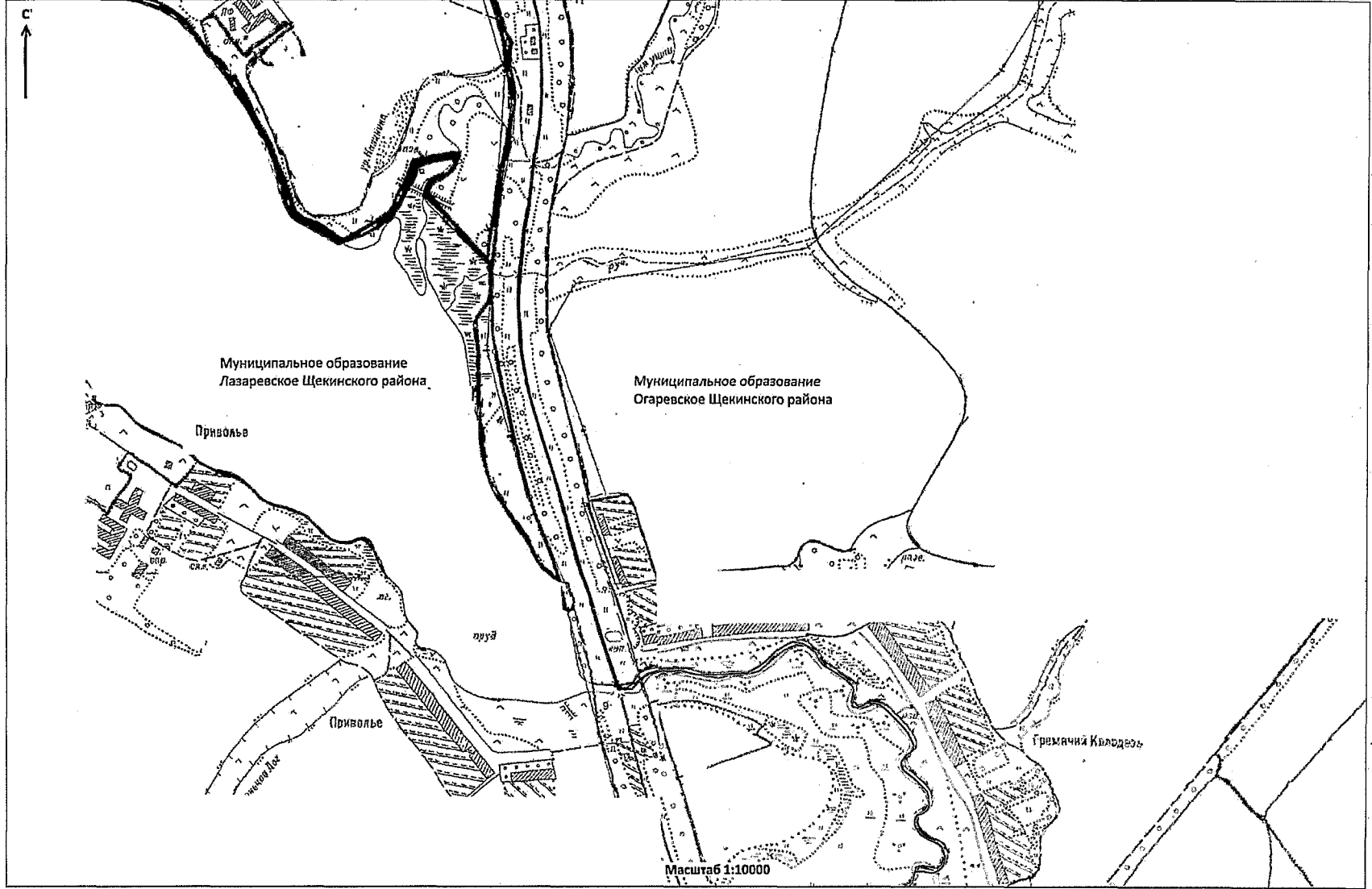


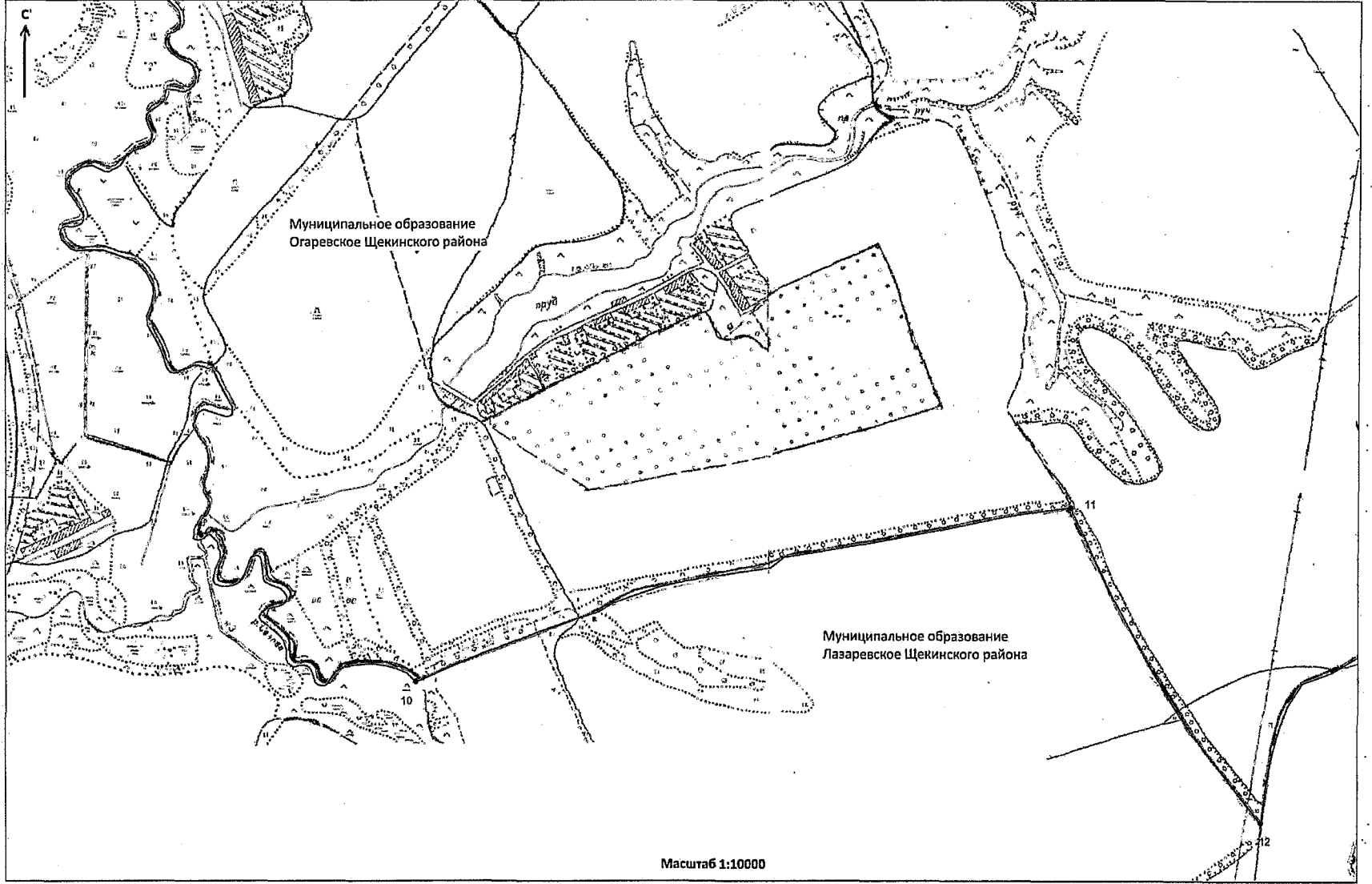


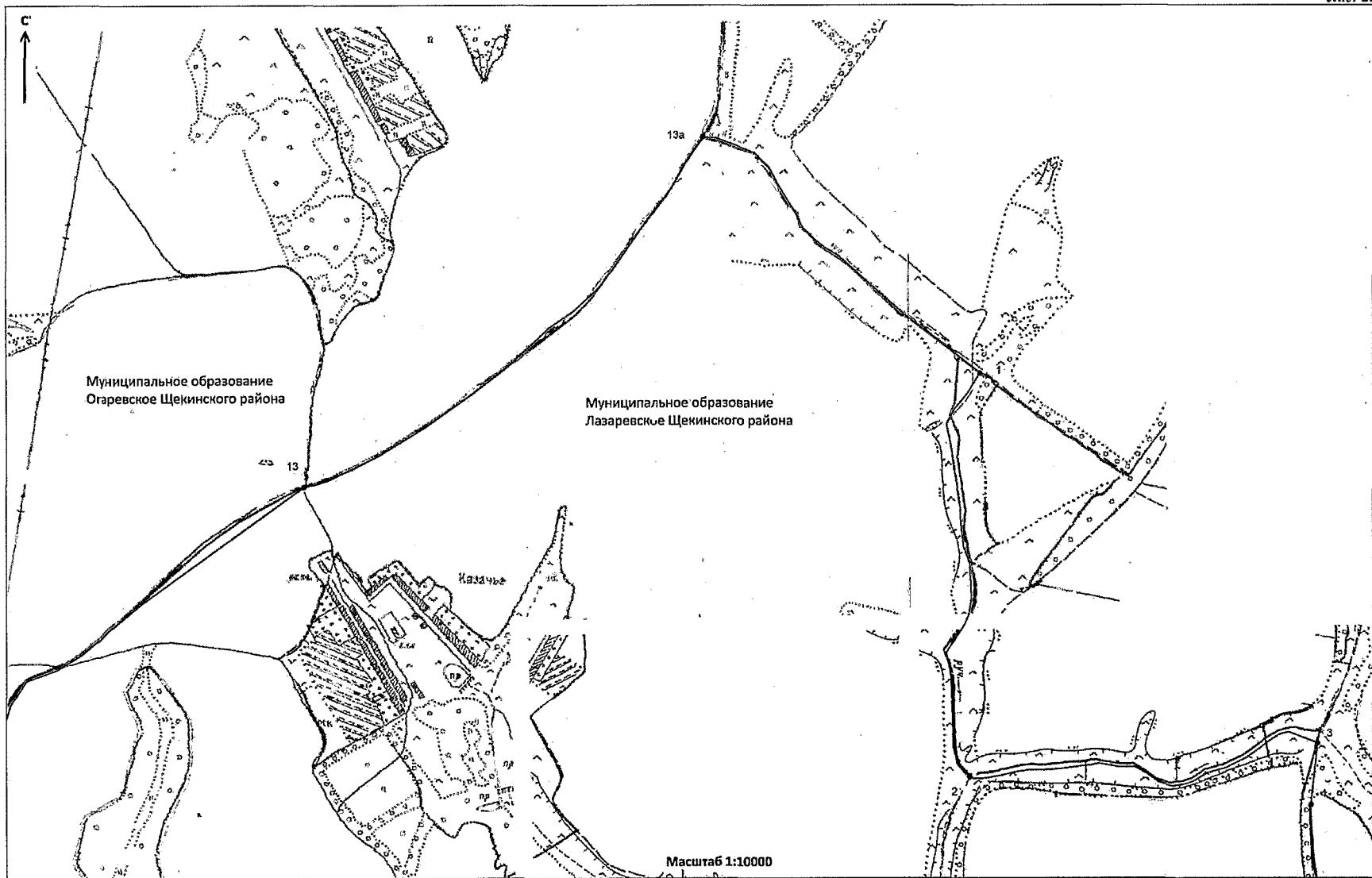


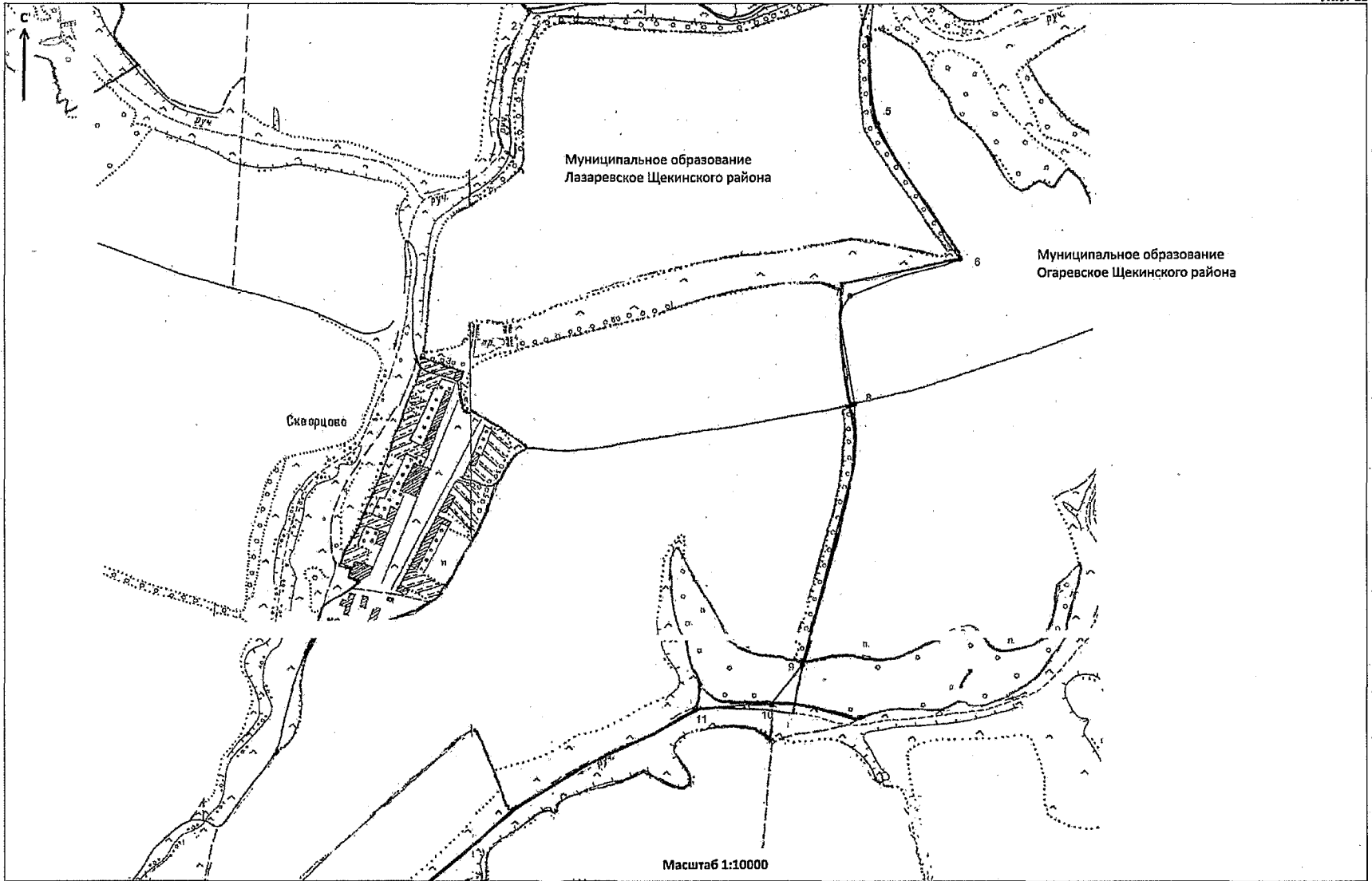


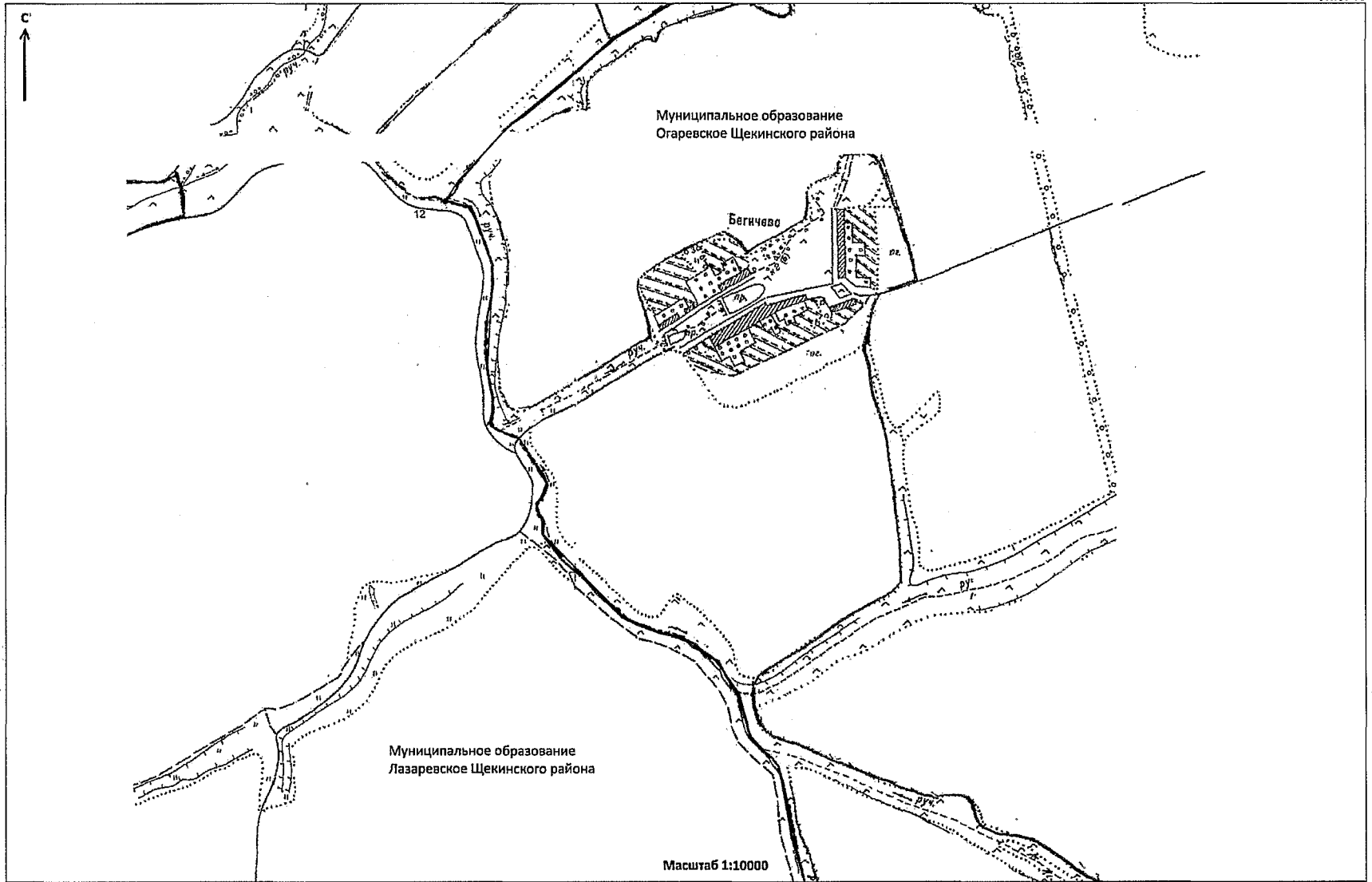


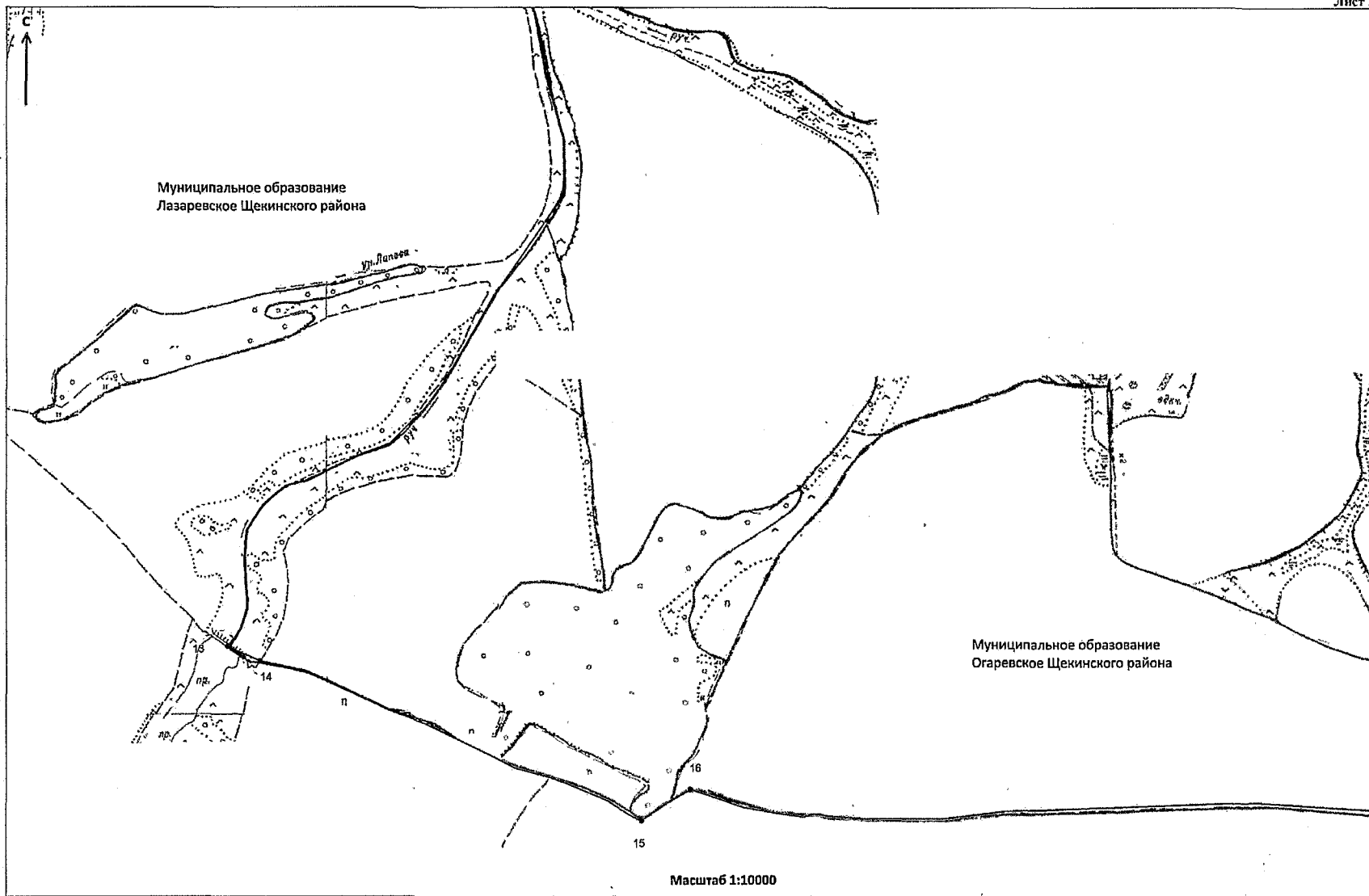


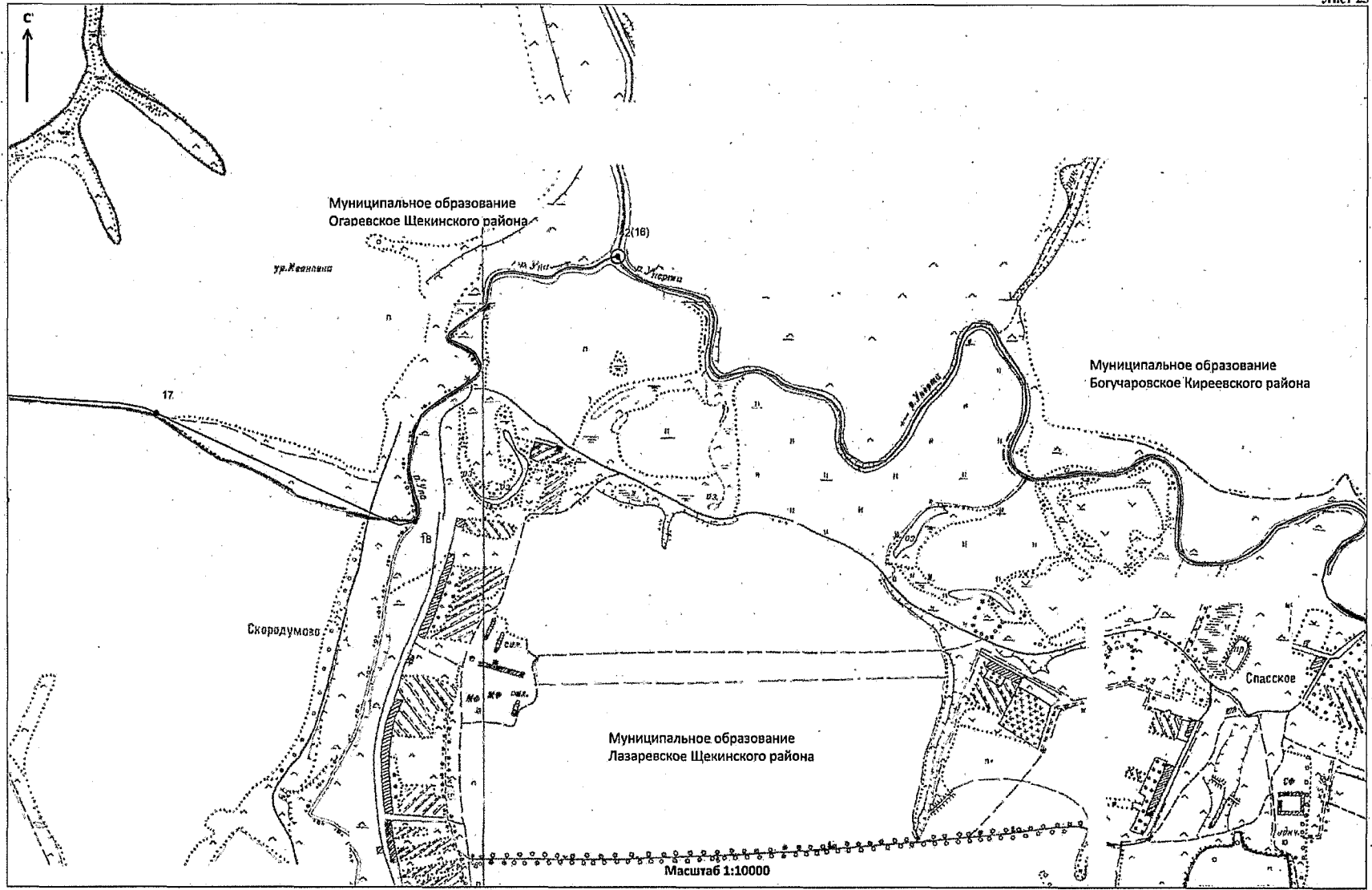


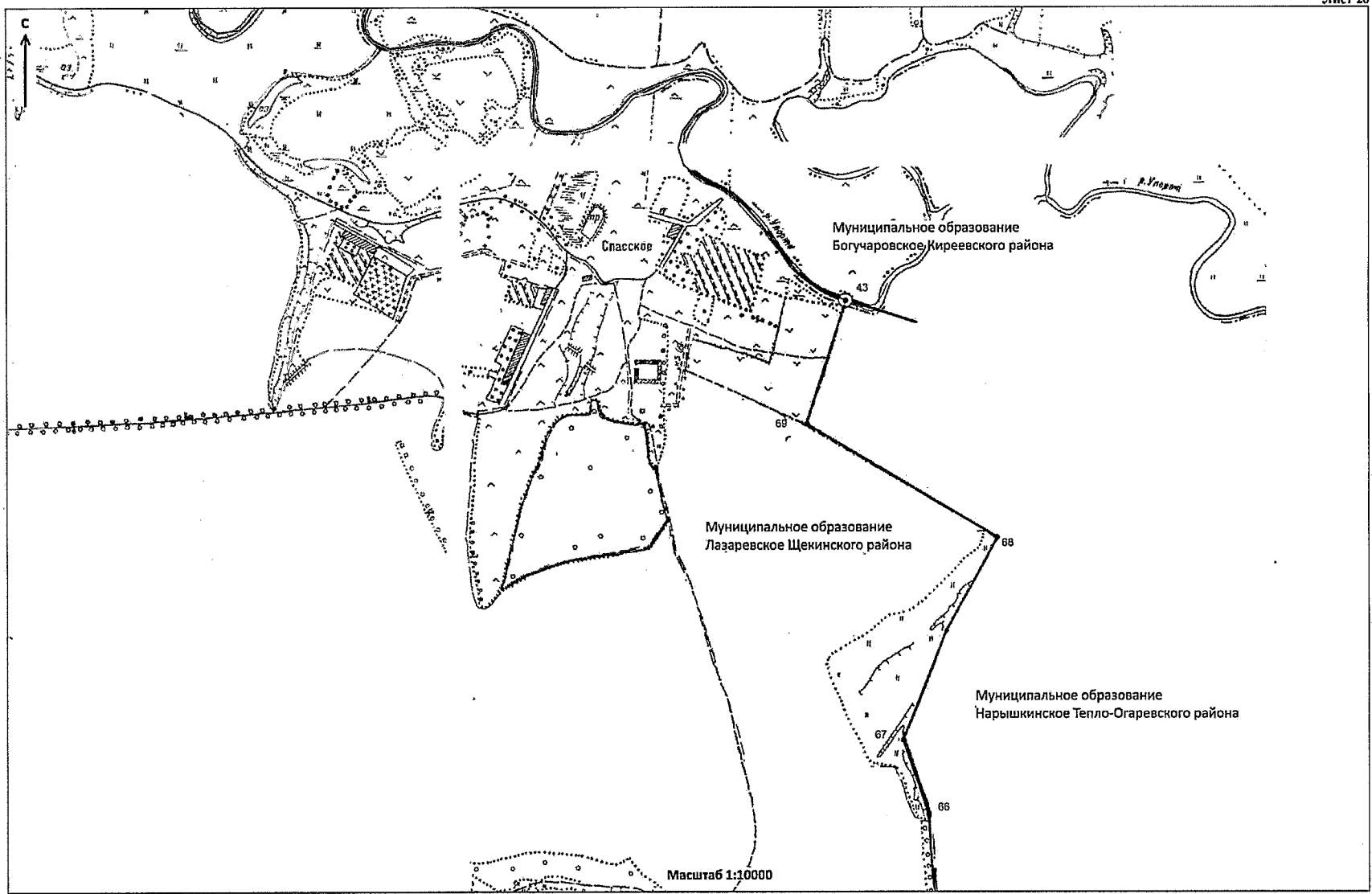


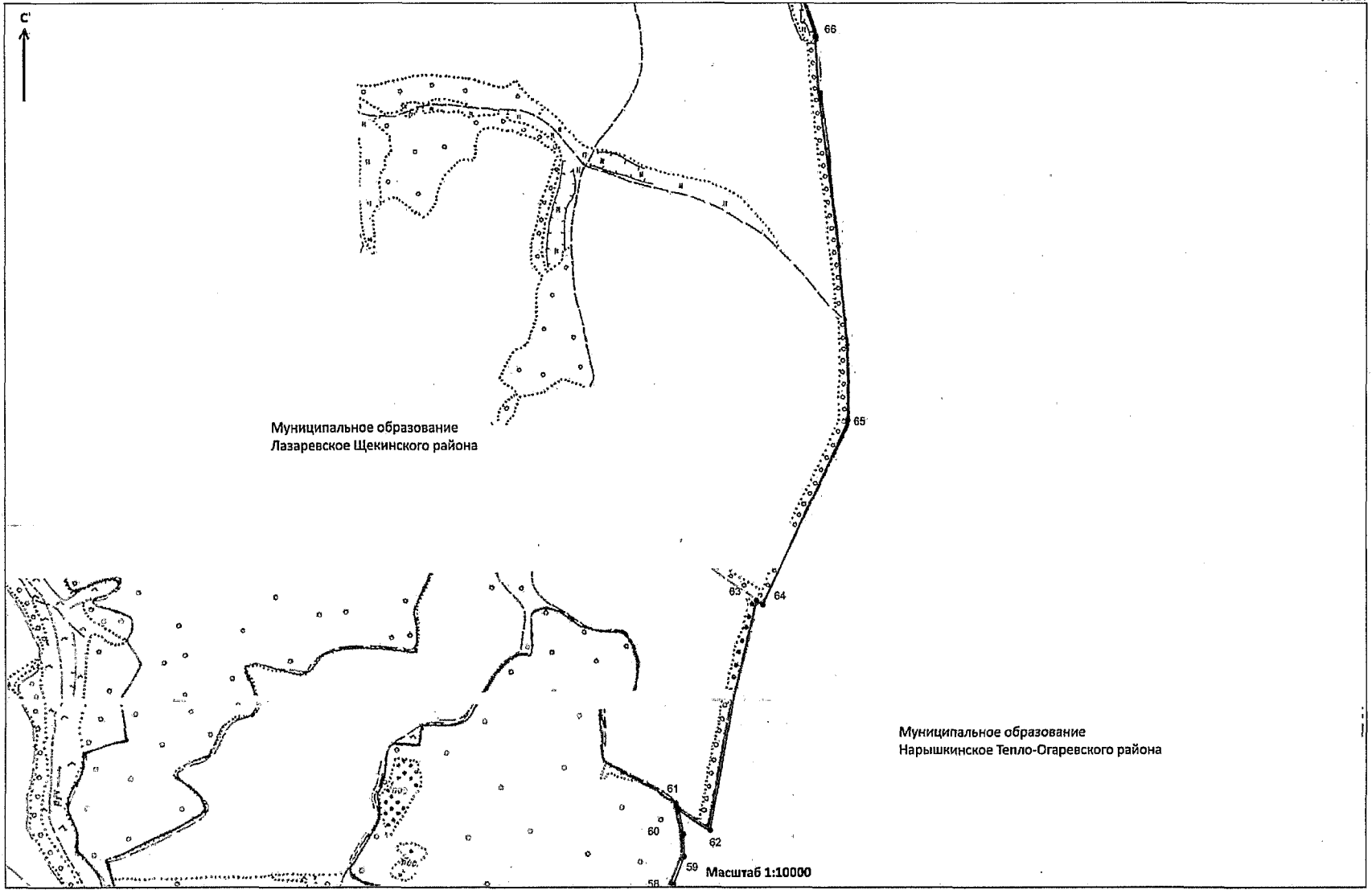


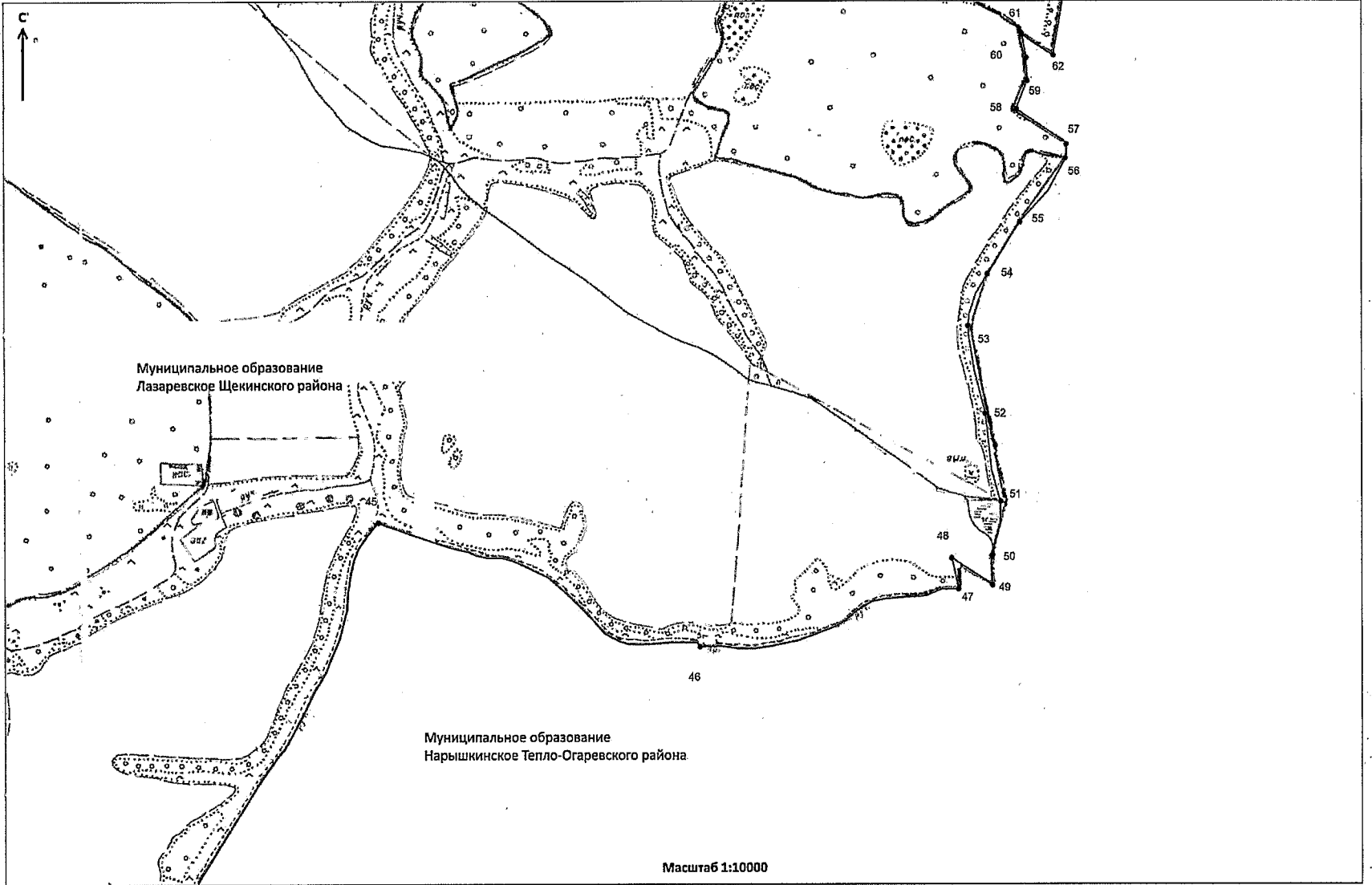


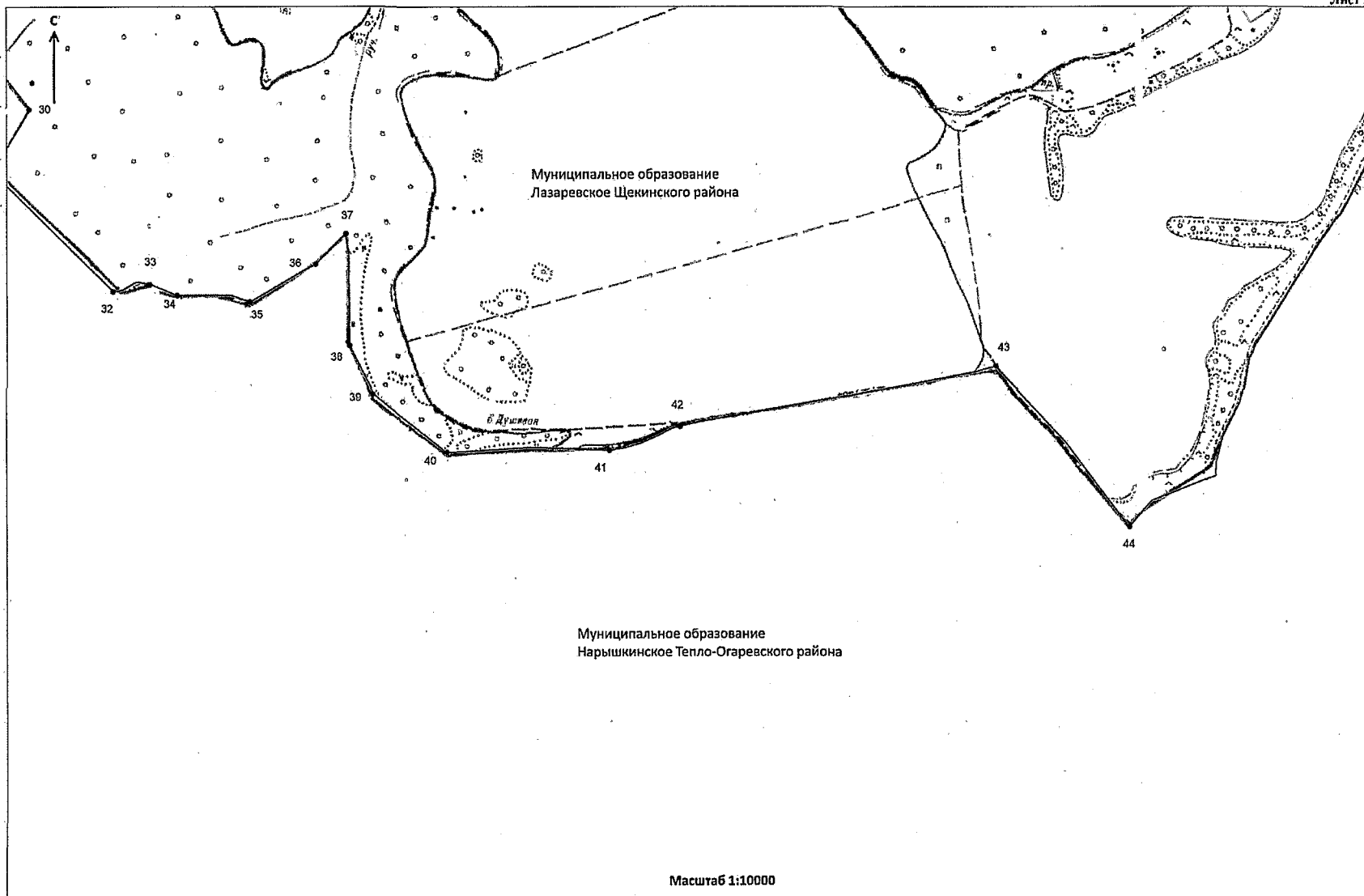


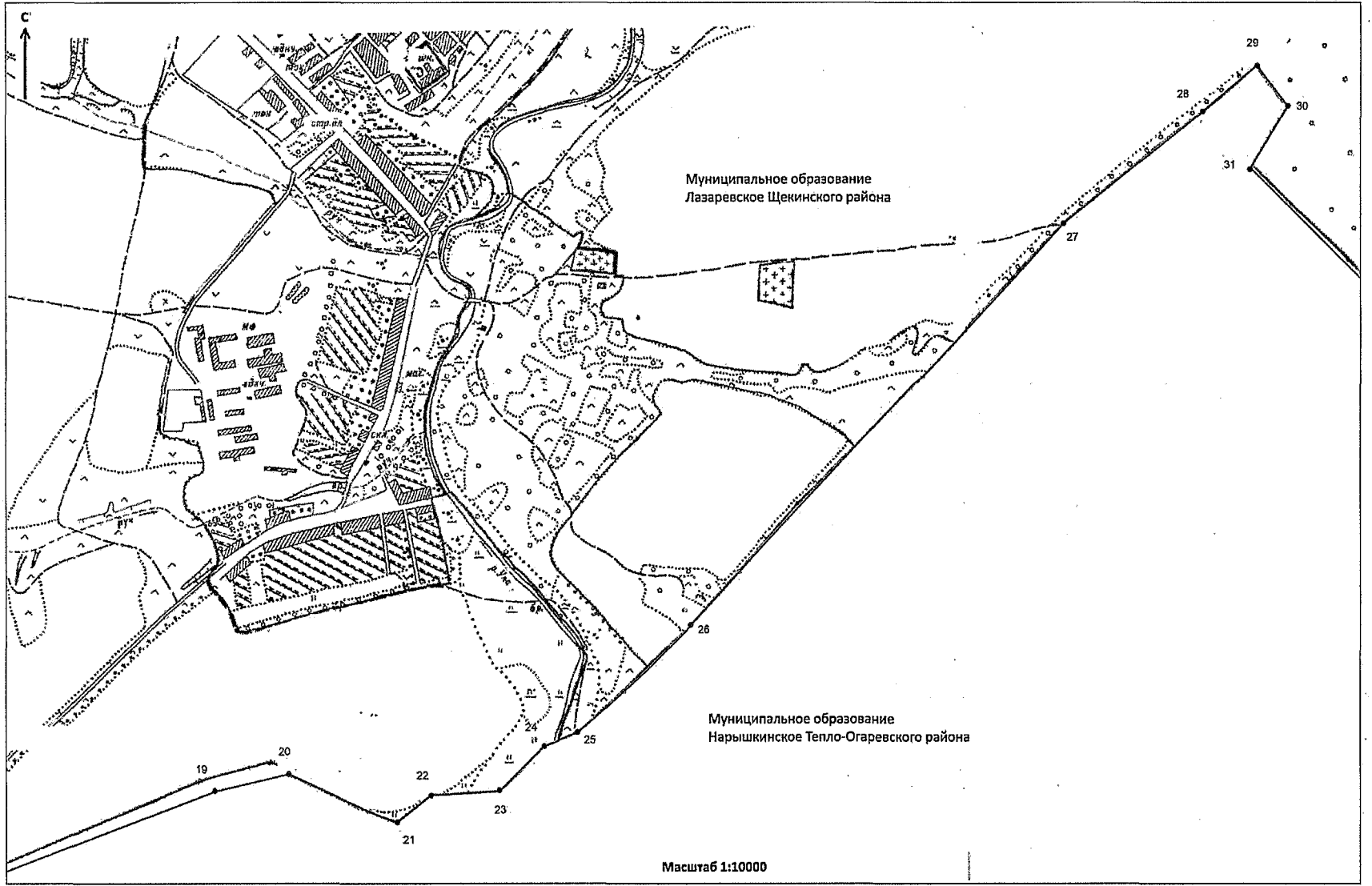


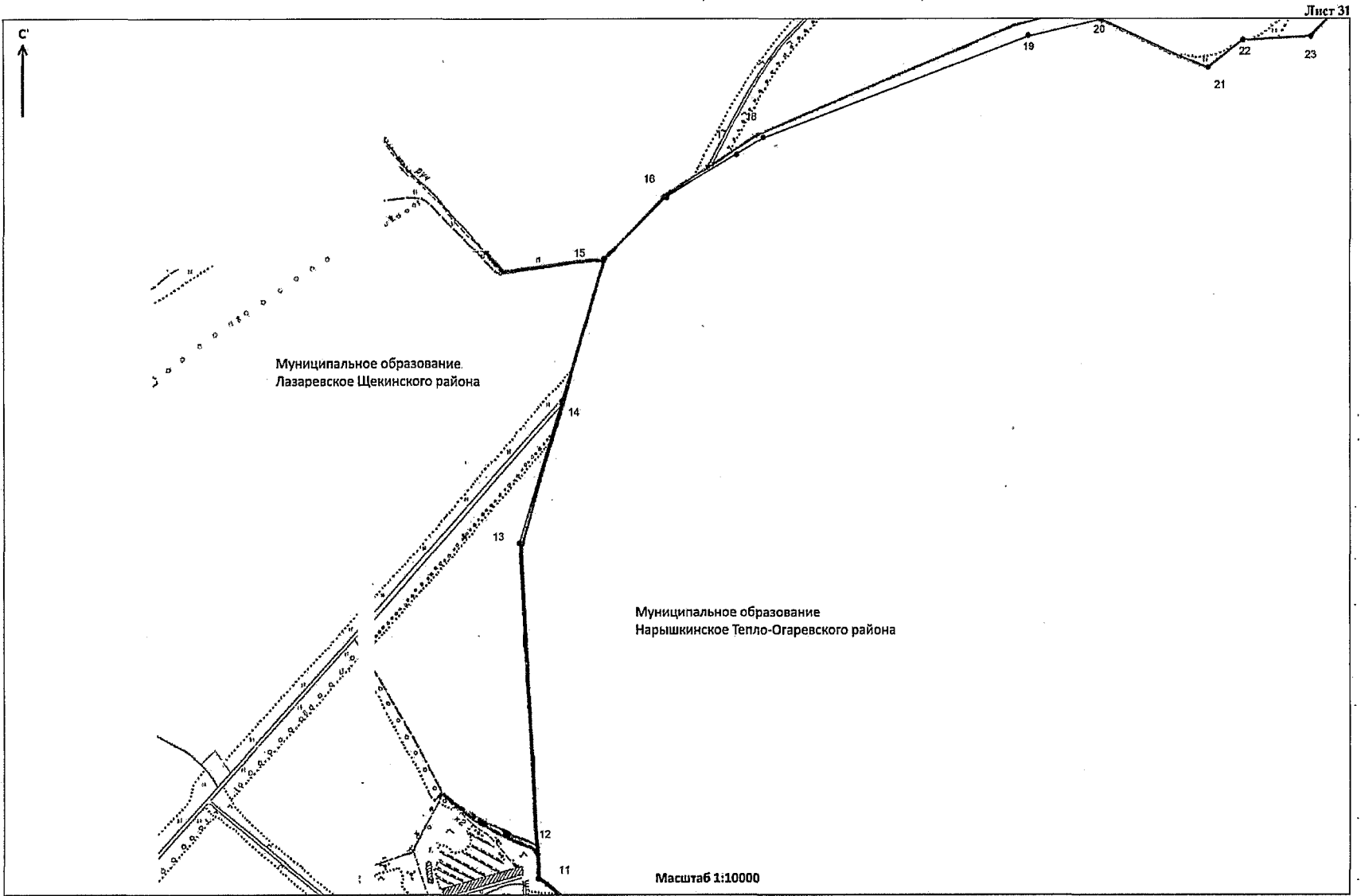


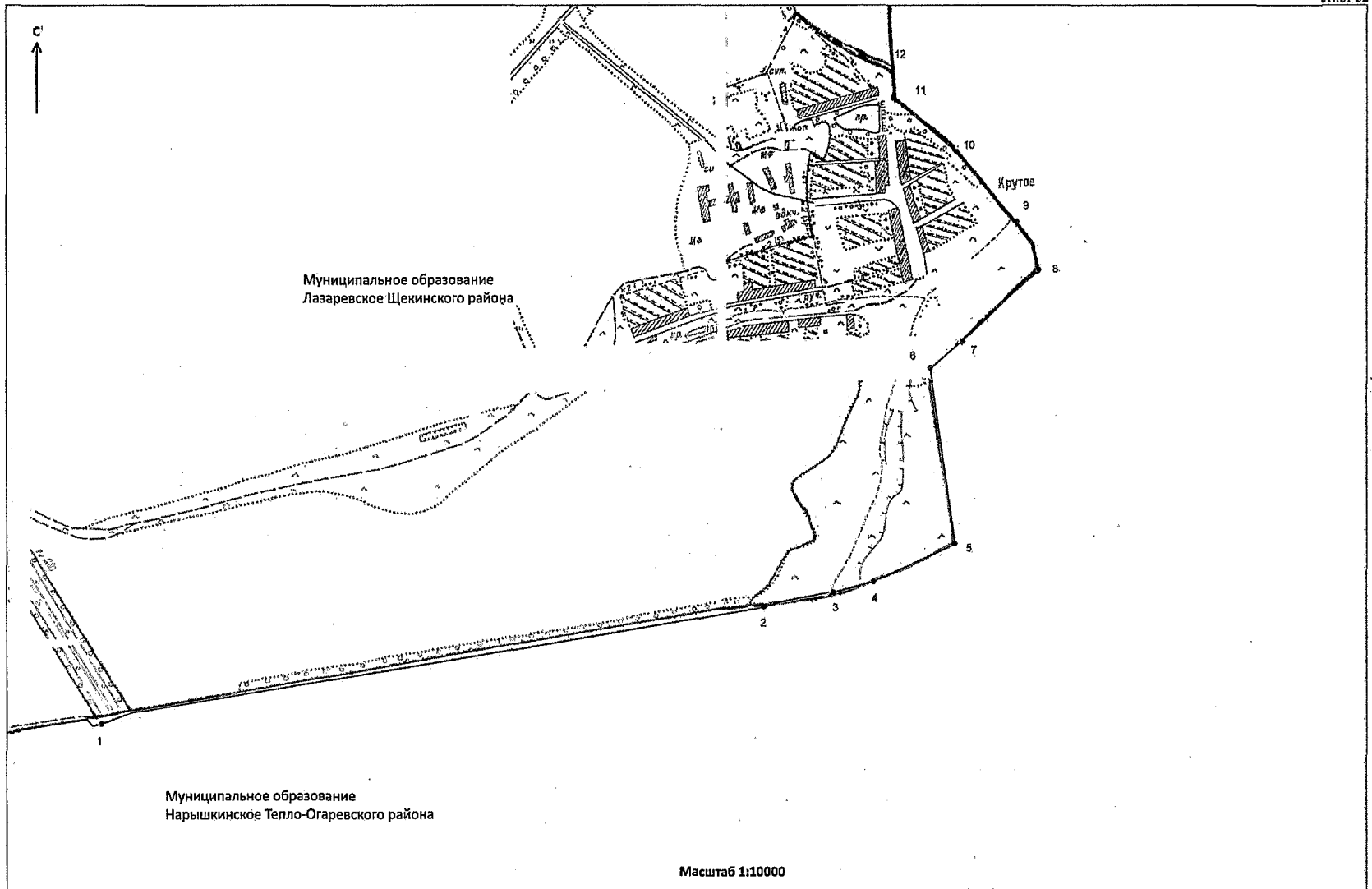












Приложение 15
к Закону Тульской области
«О внесении изменений в Закон
Тульской области «О переименовании
муниципального образования
«г. Щекино и Щекинский район»
Тульской области, установлении
границ, наделении статусом и
определении административных
центров муниципальных образований
на территории Щекинского района
Тульской области»

Приложение 19
к Закону Тульской области
«О переименовании муниципального
образования «г. Щекино и Щекинский
район» Тульской области,
установлении границ, наделении
статусом и определении
административных центров
муниципальных образований на
территории Щекинского района
Тульской области»

**Описание границы муниципального образования
Ломинцевское Щекинского района**

За начальную точку описания границы муниципального образования Ломинцевское Щекинского района принята узловая точка 108а, расположенная на оси грунтовой дороги, проходящей по южной окраине лесных кварталов 137, 143 земель лесного фонда, и являющаяся точкой стыка границ муниципальных образований рабочий поселок Первомайский Щекинского района, Ломинцевское Щекинского района и город Тула.

**Прохождение границы с муниципальным образованием
город Тула**

От узловой точки 108а (729337.02; 259683.71) линия границы проходит в юго-восточном направлении на протяжении 0,25 км до поворотной точки 109.

От точки 109 (729134.70; 259823.97) линия границы проходит в юго-восточном направлении на протяжении 0,28 км до поворотной точки 110.

От точки 110 (728976.07; 260052.92) линия границы проходит в юго-восточном направлении на протяжении 0,29 км до поворотной точки 111, расположенной в 0,13 км от деревни Деминка Щекинского района.

От точки 111 (728865.86; 260325.25) линия границы проходит по прямой в восточном направлении, огибая с севера деревню Деминка Щекинского района, на протяжении 0,28 км до поворотной точки 112.

От точки 112 (728847.73; 260599.70) линия границы проходит по прямой в юго-восточном направлении на протяжении 0,13 км до поворотной точки 113.

От точки 113 (728744.77; 260678.09) линия границы проходит по прямой в юго-восточном направлении на протяжении 0,23 км до поворотной точки 114.

От точки 114 (728600.74; 260856.92) линия границы проходит в юго-восточном направлении на протяжении 0,27 км до поворотной точки 115.

От точки 115 (728408.82; 261041.45) линия границы проходит в юго-восточном направлении на протяжении 0,07 км до поворотной точки 116.

От точки 116 (728360.20; 261092.67) линия границы проходит в юго-восточном направлении по прямой на протяжении 0,24 км до поворотной точки 117.

От точки 117 (728263.08; 261308.66) линия границы проходит в северо-восточном направлении по прямой на протяжении 0,23 км до поворотной точки 118.

От точки 118 (728270.70; 261534.30) линия границы проходит в юго-восточном направлении по прямой на протяжении 0,29 км до поворотной точки 119.

От точки 119 (728151.55; 261800.26) линия границы проходит по прямой в юго-восточном направлении на протяжении 0,55 км до поворотной точки 120.

От точки 120 (727663.23; 262047.46) линия границы проходит по прямой в юго-западном направлении на протяжении 0,36 км до поворотной точки 121.

От точки 121 (727307.70; 262010.89) линия границы проходит по прямой в юго-восточном направлении на протяжении 0,50 км до поворотной точки 122.

От точки 122 (726862.28; 262235.30) линия границы проходит по прямой в юго-восточном направлении на протяжении 0,62 км до поворотной точки 123.

От точки 123 (726491.61; 262730.18) линия границы проходит по прямой в юго-восточном направлении на протяжении 0,45 км до поворотной точки 124, расположенной на окраине деревни Соломасово Щекинского района.

От точки 124 (726256.00; 263114.89) линия границы проходит в юго-восточном направлении по прямой на протяжении 0,36 км до поворотной точки 125.

От точки 125 (725935.37; 263278.24) линия границы проходит в юго-западном направлении на протяжении 0,17 км по окраине деревни Соломасово Щекинского района до поворотной точки 126.

От точки 126 (725767.00; 263256.70) линия границы проходит в юго-восточном направлении на протяжении 0,29 км до поворотной точки 127.

От точки 127 (725524.95; 263410.32) линия границы проходит в юго-восточном направлении на протяжении 0,46 км до поворотной точки 128, расположенной в 0,43 км к северу от автодороги Щекино – Ломинцево в Щекинском районе.

От точки 128 (725069.14; 263483.22) линия границы проходит в юго-восточном направлении на протяжении 0,36 км до поворотной точки 129.

От точки 129 (724905.43; 263802.34) линия границы проходит по прямой в северо-восточном направлении на протяжении 0,27 км до поворотной точки 130.

От точки 130 (724950.48; 264073.37) линия границы проходит в северо-восточном направлении преимущественно по окраине деревни Панарино Щекинского района на протяжении 0,90 км до поворотной точки 132.

От точки 132 (725239.48; 264923.21) линия границы проходит в юго-восточном направлении на протяжении 0,18 км до поворотной точки 133, расположенной между деревнями Панарино и Большая Кожуховка Щекинского района.

От точки 133 (725194.41; 265096.78) линия границы проходит по прямой в юго-восточном направлении на протяжении 0,30 км до поворотной точки 134.

От точки 134 (725076.76; 265372.37) линия границы проходит по прямой в юго-восточном направлении на протяжении 0,48 км до поворотной точки 135, расположенной в 0,29 км к юго-востоку от второго пруда в деревне Большая Кожуховка Щекинского района.

От точки 135 (724750.01; 265722.70) линия границы проходит в юго-восточном направлении на протяжении 0,50 км до поворотной точки 137.

От точки 137 (724464.86; 266138.41) линия границы проходит в юго-восточном направлении на протяжении 0,13 км до поворотной точки 138.

От точки 138 (724364.62; 266225.45) линия границы проходит по прямой в юго-восточном направлении по окраине села Ломинцево Щекинского района на протяжении 0,43 км до поворотной точки 139, расположенной между селом Ломинцево Щекинского района и деревней Гора Услань Щекинского района.

От точки 139 (724196.15; 266621.05) линия границы проходит по прямой в юго-восточном направлении на протяжении 0,16 км по окраине деревни Гора Услань Щекинского района до поворотной точки 140.

От точки 140 (724162.63; 266780.43) линия границы проходит по прямой в северо-восточном направлении на протяжении 0,23 км до поворотной точки 141.

От точки 141 (724245.78; 266991.36) линия границы проходит по прямой в юго-восточном направлении на протяжении 0,14 км до поворотной точки 142, расположенной в 0,06 км от деревни Гора Услань Щекинского района.

От точки 142 (724208.77; 267123.12) линия границы проходит по прямой в северо-западном направлении на протяжении 0,32 км до поворотной точки 143.

От точки 143 (724503.65; 267014.18) линия границы проходит в северо-западном направлении на протяжении 0,20 км до поворотной точки 144.

От точки 144 (724701.70; 266977.77) линия границы проходит по прямой в северном направлении на протяжении 0,29 км до узловой точки 42, расположенной в русле реки Упа, в 1,06 км севернее деревни Гора Услань Щекинского района, в 3,32 км юго-западнее поселка Прилепы Ленинского района, в 2,10 км северо-западнее деревни Плеханово Киреевского района, и являющейся точкой стыка границ муниципальных образований город Тула, Ломинцевское Щекинского района и Бородинское Киреевского района.

Прохождение границы с муниципальным образованием Бородинское Киреевского района

От узловой точки 42 (724992.61; 266986.47) линия границы идет в основном в юго-западном направлении по руслу реки Упа, вверх против течения, на протяжении 4,95 км до узловой точки 43в, расположенной в русле реки Упа, напротив устья реки Скоморошка, в 0,96 км севернее деревни Сатинка Киреевского района, в 2,50 км южнее деревни Плеханово Киреевского района, в 3,05 км северо-восточнее поселка Ломинцевский Щекинского района, и являющейся точкой стыка границ муниципальных образований Бородинское Киреевского района, Приупское Киреевского района и Ломинцевское Щекинского района.

Прохождение границы с муниципальным образованием Приупское Киреевского района

От узловой точки 43в (721962.99; 268679.50) линия границы идет преимущественно в юго-западном направлении по руслу реки Упа, вверх против течения, на протяжении 7,21 км до узловой точки 42(1), расположенной на автомобильном мосту через реку Упа, в 0,50 км северо-восточнее деревни Коровики Щекинского района, в 1,03 км юго-восточнее поселка Октябрьский Щекинского района, в 0,30 км южнее деревни Мезеневка Киреевского района, и являющейся точкой стыка границ муниципальных образований Ломинцевское Щекинского района, Огаревское Щекинского района, Приупское Киреевского района и город Липки Киреевского района.

Прохождение границы с муниципальным образованием Огаревское Щекинского района

От узловой точки 42(1) (718182.70; 264579.05) линия границы проходит в юго-западном направлении на протяжении 0,27 км до поворотной точки 6.

От точки 6 (718102.42; 264326.26) линия границы проходит преимущественно в северо-восточном направлении на протяжении 0,58 км до поворотной точки 5.

От точки 5 (718661.21; 264258.79) линия границы проходит в северо-западном направлении по железнодорожной насыпи на протяжении 1,80 км до поворотной точки 3, расположенной на южной стороне железнодорожной насыпи.

От точки 3 (719110.47; 262563.52) линия границы проходит в северо-западном направлении вдоль железнодорожной насыпи на протяжении 0,07 км до поворотной точки 3а, расположенной на пересечении северной стороны подъездной дороги, ведущей к водозаборным сооружениям, с железнодорожной насыпью.

От точки 3а (719136.88; 262497.92) линия границы проходит общим направлением на юго-восток по северной стороне подъездной дороги, ведущей к водозаборным сооружениям, на протяжении 1,32 км до поворотной точки 3б, расположенной на северном углу ограждения водозаборной насосной станции.

От точки 3б (718348.22; 263091.75) линия границы проходит в юго-восточном направлении по ограждению водозаборной насосной станции на протяжении 0,09 км до поворотной точки 3в, расположенной на восточном углу ограждения водозаборной насосной станции.

От точки 3в (718296.03; 263160.60) линия границы проходит в юго-западном направлении на протяжении 0,12 км до поворотной точки 3г.

От точки 3г (718209.76; 263082.11) линия границы проходит в юго-восточном направлении по северной стороне подъездной дороги, ведущей к водозаборным сооружениям, на протяжении 0,17 км до поворотной точки 3д, расположенной на западном углу ограждения водозаборной скважины.

От точки 3д (718106.47; 263222.54) линия границы проходит в северо-восточном направлении по ограждению водозаборной насосной скважины на протяжении 0,06 км до поворотной точки 3е, расположенной на северном углу ограждения водозаборной скважины.

От точки 3е (718148.46; 263265.38) линия границы проходит в юго-восточном направлении по ограждению водозаборной насосной скважины на протяжении 0,06 км до поворотной точки 3ж, расположенной на восточном углу ограждения водозаборной скважины.

От точки 3ж (718105.60; 263307.38) линия границы проходит в юго-западном направлении по ограждению водозаборной насосной скважины на протяжении 0,06 км до поворотной точки 3з, расположенной на южном углу ограждения водозаборной скважины.

От точки 3з (718063.61; 263264.53) линия границы проходит в юго-восточном направлении по северной стороне подъездной дороги, ведущей к водозаборным сооружениям, на протяжении 0,25 км до поворотной точки 3и.

От точки 3и (717999.68; 263488.44) линия границы проходит в северном направлении по ограждению водозаборной насосной скважины на протяжении 0,04 км до поворотной точки 3к, расположенной на западном углу ограждения водозаборной скважины.

От точки 3к (718036.41; 263482.51) линия границы проходит в северо-восточном направлении по ограждению водозаборной насосной скважины на протяжении 0,06 км до поворотной точки 3л, расположенной на северном углу ограждения водозаборной скважины.

От точки 3л (718045.97; 263541.74) линия границы проходит в юго-восточном направлении по ограждению водозаборной насосной скважины на протяжении 0,06 км до поворотной точки 3м, расположенной на восточном углу ограждения водозаборной скважины.

От точки 3м (717986.73; 263551.30) линия границы проходит в юго-западном направлении по ограждению водозаборной насосной скважины на протяжении 0,06 км до поворотной точки 3н, расположенной на южном углу ограждения водозаборной скважины.

От точки 3н (717977.18; 263492.06) линия границы проходит в северо-западном направлении по ограждению водозаборной насосной скважины на протяжении 0,01 км до поворотной точки 3о, расположенной на южной стороне подъездной дороги, ведущей к водозаборным сооружениям.

От точки 3о (717989.82; 263490.02) линия границы проходит общим направлением на северо-запад по южной стороне подъездной дороги, ведущей к водозаборным сооружениям, на протяжении 2,04 км до поворотной точки 3п, расположенной на пересечении южной стороны подъездной дороги, ведущей к водозаборным сооружениям, с железнодорожной насыпью.

От точки 3п (719168.40; 262402.39) линия границы проходит в северо-западном направлении на протяжении 0,73 км до поворотной точки 2.

От точки 2 (719356.13; 261699.32) линия границы проходит по оси автодороги Липки – Щекино общим направлением на юго-запад, минуя точку 1 (719348.79; 261600.18), на протяжении 2,29 км до поворотной точки 1а, расположенной на автодороге Липки – Щекино.

От точки 1а (718432.95; 259767.68) линия границы проходит в юго-восточном направлении на протяжении 0,13 км до поворотной точки 148, расположенной на оси железнодорожного пути.

От точки 148 (718309.42; 259803.00) линия границы проходит по оси железнодорожного пути в северо-западном направлении на протяжении 0,12 км до поворотной точки 72, расположенной на пересечении осей железнодорожных путей.

От точки 72 (718366.46; 259703.12) линия границы проходит в северо-западном направлении на протяжении 0,96 км до поворотной точки 1.

От точки 1 (719102.75; 259143.22) линия границы проходит по оси железной дороги Щекино – Узловая в северо-западном направлении на протяжении 2,40 км до узловой точки 71, расположенной в 0,06 км северо-западнее развилки железнодорожных веток, в 0,30 км восточнее деревни Большие Озерки Щекинского района, и являющейся точкой стыка границ муниципальных образований город Щекино Щекинского района, Ломинцевское Щекинского района и Огаревское Щекинского района.

Прохождение границы с муниципальным образованием город Щекино Щекинского района

От узловой точки 71 (721201.59; 258049.60) линия границы проходит в северо-восточном направлении вдоль железнодорожной ветки на протяжении 0,51 км до поворотной точки 24, расположенной на железнодорожной ветке.

От точки 24 (721599.03; 258253.93) линия границы проходит по оси линии электропередачи в северо-западном направлении на протяжении 0,22 км до поворотной точки 23, расположенной на оси линии электропередачи.

От точки 23 (721808.48; 258184.73) линия границы проходит в северо-восточном направлении на протяжении 0,76 км до поворотной точки 22.

От точки 22 (722437.77; 258610.55) линия границы проходит в северо-восточном направлении на протяжении 0,08 км до поворотной точки 21.

От точки 21 (722511.88; 258623.24) линия границы проходит в северо-западном направлении на протяжении 0,51 км до поворотной точки 20.

От точки 20 (722615.61; 258120.77) линия границы проходит в северо-западном направлении на протяжении 0,25 км до поворотной точки 19, расположенной в русле безымянного ручья.

От точки 19 (722862.50; 258077.45) линия границы проходит по прямой в западном направлении на протяжении 0,14 км до поворотной точки 18.

От точки 18 (722870.63; 257936.17) линия границы проходит по дороге в северо-западном направлении на протяжении 0,13 км до поворотной точки 17, расположенной в 0,19 км севернее русла безымянного ручья.

От точки 17 (722977.74; 257873.81) линия границы проходит по дороге, ведущей к очистным сооружениям, в северо-восточном направлении на протяжении 0,30 км до поворотной точки 16.

От точки 16 (723233.83; 258031.82) линия границы проходит в восточном направлении на протяжении 0,23 км до поворотной точки 15, расположенной в 0,25 км северо-западнее технологической оси плотины пруда.

От точки 15 (723223.95; 258261.66) линия границы проходит в северо-восточном направлении на протяжении 0,23 км до поворотной точки 14, расположенной в 0,02 км западнее русла безымянного ручья.

От точки 14 (723401.27; 258410.25) линия границы проходит в северо-западном направлении на протяжении 0,13 км до поворотной точки 13, расположенной в русле реки Колпна.

От точки 13 (723519.26; 258348.08) линия границы проходит в северо-западном направлении по руслу реки Колпна на протяжении 0,18 км до поворотной точки 12, расположенной на мосту через реку Колпна.

От точки 12 (723583.65; 258178.86) линия границы проходит в юго-западном направлении на протяжении 0,19 км до поворотной точки 11.

От точки 11 (723416.70; 258090.84) линия границы проходит в северо-западном направлении на протяжении 0,72 км до поворотной точки 10, расположенной в 0,10 км южнее технологической оси плотины пруда.

От точки 10 (723536.26; 257383.67) линия границы проходит в юго-западном направлении на протяжении 0,21 км до поворотной точки 9.

От точки 9 (723349.83; 257332.58) линия границы проходит в западном направлении на протяжении 0,18 км до поворотной точки 8.

От точки 8 (723373.61; 257150.78) линия границы проходит в северном направлении на протяжении 0,28 км до поворотной точки 7, расположенной в 0,22 км западнее технологической оси плотины пруда.

От точки 7 (723649.53; 257176.46) линия границы проходит в западном направлении на протяжении 0,15 км до поворотной точки 6.

От точки 6 (723685.35; 257040.62) линия границы проходит в северо-западном направлении на протяжении 0,49 км до поворотной точки 5.

От точки 5 (724111.17; 256940.75) линия границы проходит в юго-восточном направлении на протяжении 0,08 км до поворотной точки 4.

От точки 4 (724100.64; 257016.76) линия границы проходит в северо-восточном направлении на протяжении 0,38 км до поворотной точки 3.

От точки 3 (724479.76; 257056.82) линия границы проходит в северо-восточном направлении по южной стороне автодороги на протяжении 0,15 км до поворотной точки 2, расположенной на западной стороне автодороги Щекино – Ломинцево.

От точки 2 (724491.56; 257209.45) линия границы проходит в северном направлении по западной стороне автодороги Щекино – Ломинцево на протяжении 0,14 км до поворотной точки 1, расположенной на западной стороне автодороги Щекино – Ломинцево.

От точки 1 (724627.47; 257222.94) линия границы проходит в северо-западном направлении на протяжении 0,58 км до узловой точки 70, расположенной в 0,30 км юго-восточнее оси железной дороги Москва – Харьков и являющейся точкой стыка границ муниципальных образований город Щекино Щекинского района, рабочий поселок Первомайский Щекинского района и Ломинцевское Щекинского района.

Прохождение границы с муниципальным образованием рабочий поселок Первомайский Щекинского района

От узловой точки 70 (724822.03; 256680.37) линия границы проходит в северо-восточном направлении вдоль автодороги, с ее восточной стороны, на протяжении 0,62 км до поворотной точки 18, расположенной в 0,02 км восточнее автодороги.

От точки 18 (725412.75; 256865.42) линия границы проходит на северо-восток, минуя точки 17 (725391.09; 257207.43), 16 (725411.53; 257251.76), на протяжении 0,42 км до поворотной точки 15.

От точки 15 (725436.40; 257258.64) линия границы проходит в северо-восточном направлении на протяжении 0,68 км до поворотной точки 14.

От точки 14 (725585.94; 257914.74) линия границы проходит в северном направлении на протяжении 0,20 км до поворотной точки 13.

От точки 13 (725775.19; 257938.72) линия границы проходит в восточном направлении на протяжении 0,15 км до поворотной точки 12.

От точки 12 (725770.61; 258090.53) линия границы проходит преимущественно в северном направлении на протяжении 0,17 км до поворотной точки 11, расположенной на железнодорожной развилке.

От точки 11 (725898.00; 258128.73) линия границы проходит в юго-восточном направлении на протяжении 2,48 км по оси автодороги Щекино – Ломинцево до поворотной точки 10.

От точки 10 (725189.29; 260349.53) линия границы проходит преимущественно в северном направлении, минуя точку 9 (725293.40; 260307.59), на протяжении 0,84 км до поворотной точки 8.

От точки 8 (725980.21; 260154.77) линия границы проходит в северо-восточном направлении на протяжении 0,87 км до поворотной точки 7, расположенной на западной стороне плотины пруда.

От точки 7 (726722.01; 260558.79) линия границы проходит по оси грунтовой дороги в северо-западном направлении на протяжении 1,21 км до поворотной точки 6.

От точки 6 (727657.54; 259936.58) линия границы проходит в западном направлении на протяжении 0,06 км до поворотной точки 5.

От точки 5 (727670.90; 259873.51) линия границы проходит в северо-западном направлении на протяжении 0,43 км до поворотной точки 4, расположенной между двумя линиями электропередачи.

От точки 4 (728069.99; 259712.57) линия границы проходит в северо-западном направлении, меняя его на северное направление, на протяжении 0,33 км до поворотной точки 3, расположенной на грунтовой дороге.

От точки 3 (728383.19; 259717.43) линия границы проходит по оси грунтовой дороги в северо-западном направлении на протяжении 0,16 км до поворотной точки 2, расположенной на оси линии электропередачи.

От точки 2 (728414.07; 259555.31) линия границы проходит в северном направлении на протяжении 0,47 км вдоль западной границы урочища Филин Заказ земель лесного фонда до поворотной точки 1, расположенной на повороте полевой дороги, в 0,22 км к востоку от оси линии электропередачи.

От точки 1 (728861.70; 259580.45) линия границы проходит в северо-восточном направлении на протяжении 0,27 км до поворотной точки 108б.

От точки 108б (729100.16; 259686.84) линия границы проходит в северо-западном направлении, меняя его на северо-восточное направление на протяжении 0,51 км до узловой точки 108а, принятой ранее за начальную точку описания границы.

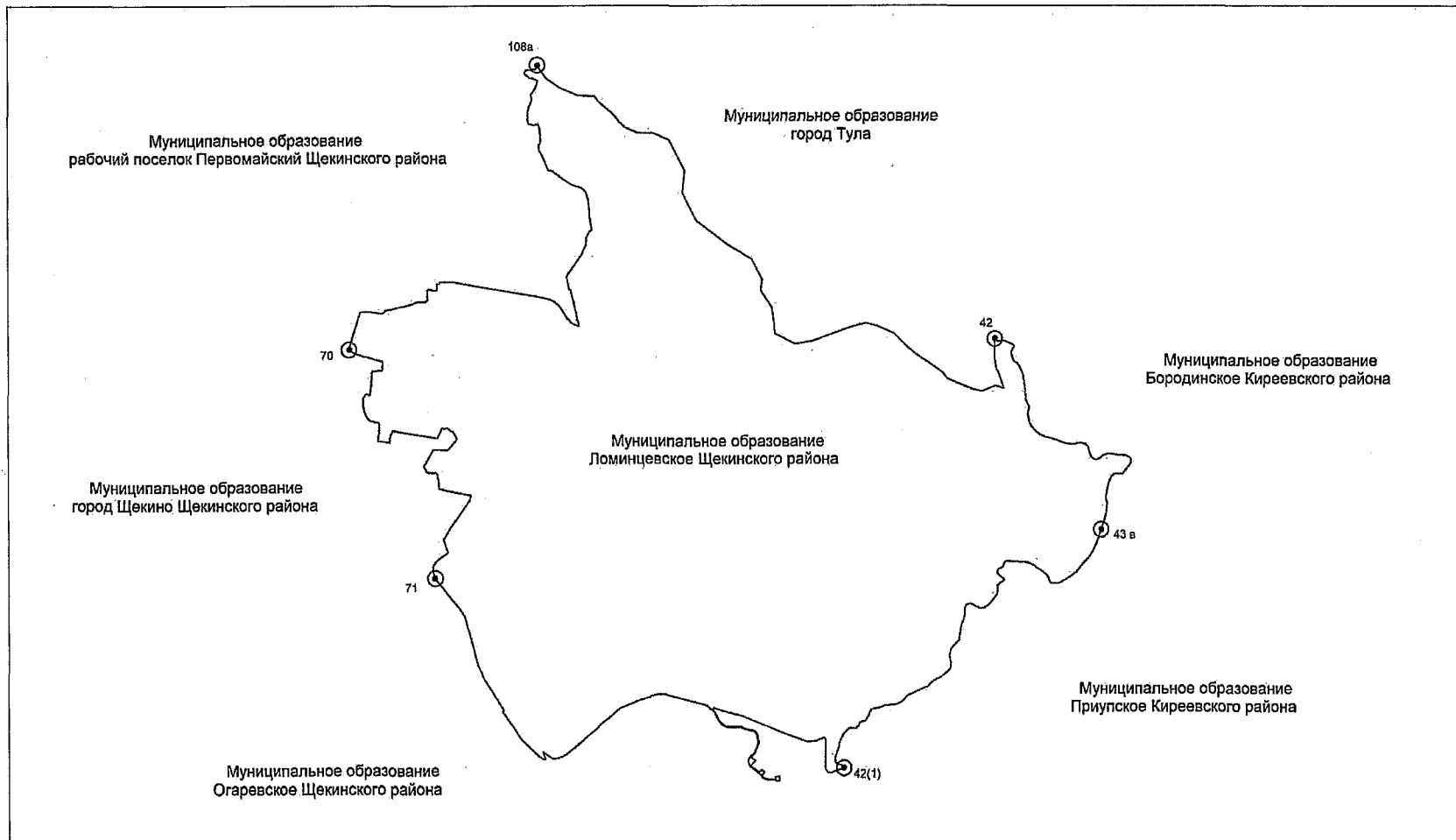
В тексте описания границы муниципального образования расстояния от узловых и поворотных точек до населенных пунктов указаны ориентировочно.

Приложение 16
к Закону Тульской области
«О внесении изменений в Закон
Тульской области «О переименовании
муниципального образования
«г. Щекино и Щекинский район»
Тульской области, установлении
границ, наделении статусом
и определении административных
центров муниципальных образований
на территории Щекинского района
Тульской области»



Приложение 20
к Закону Тульской области
«О переименовании муниципального
образования «г. Щекино и Щекинский
район» Тульской области,
установлении границ, наделении
статусом и определении
административных центров
муниципальных образований
на территории Щекинского района
Тульской области»

**Карта-схема
границы муниципального образования
Ломинцевское Щекинского
района**

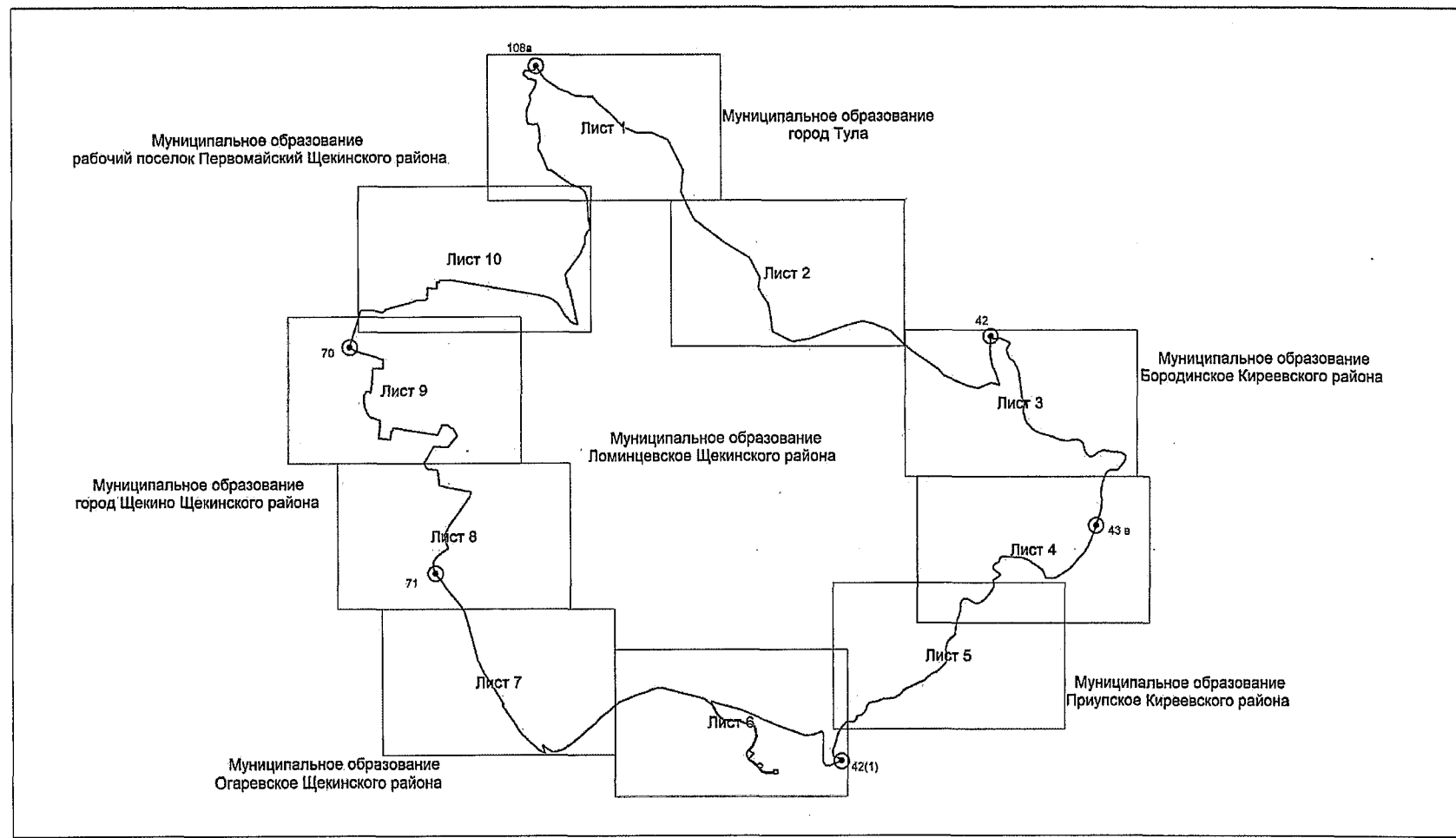
СХЕМА ГРАНИЦЫ
муниципального образования Ломинцевское Щекинского района



Масштаб 1: 60000

- Условные обозначения**
-  – граница муниципального образования
 -  – узловая точка границы

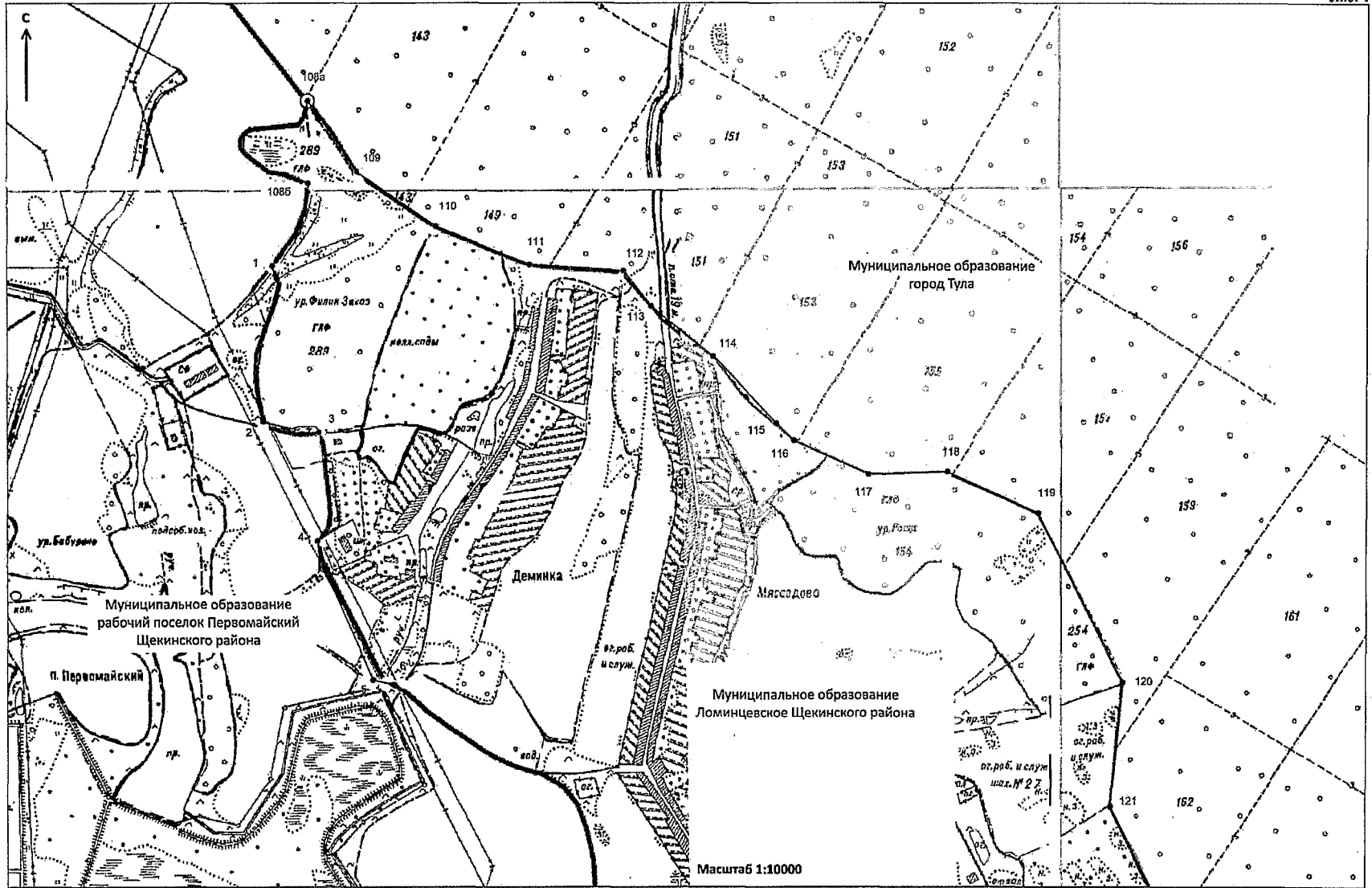
КАРТОГРАММА
расположения листов плана границы муниципального образования Ломинцевское Щекинского района



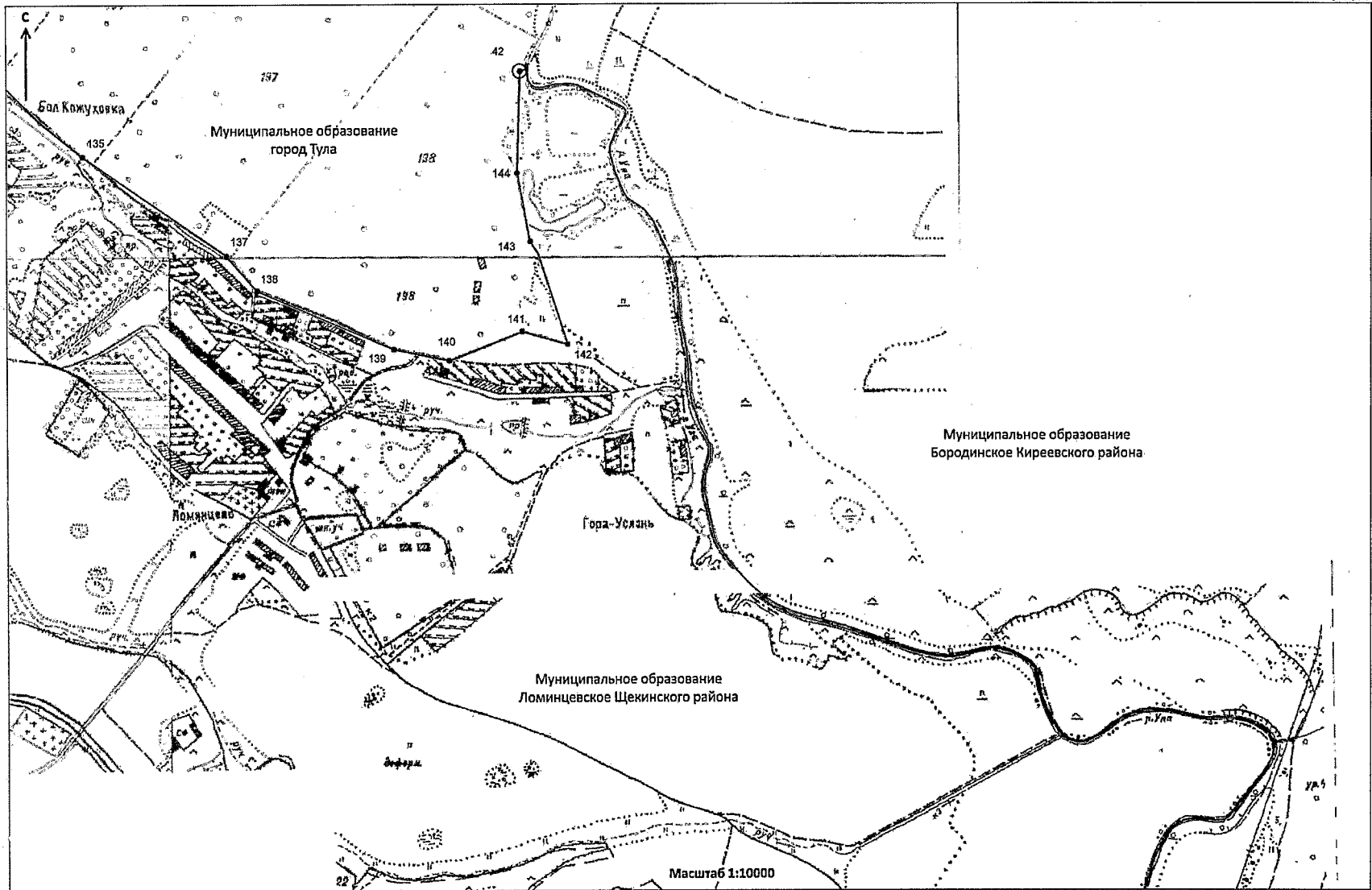
Масштаб 1: 60000

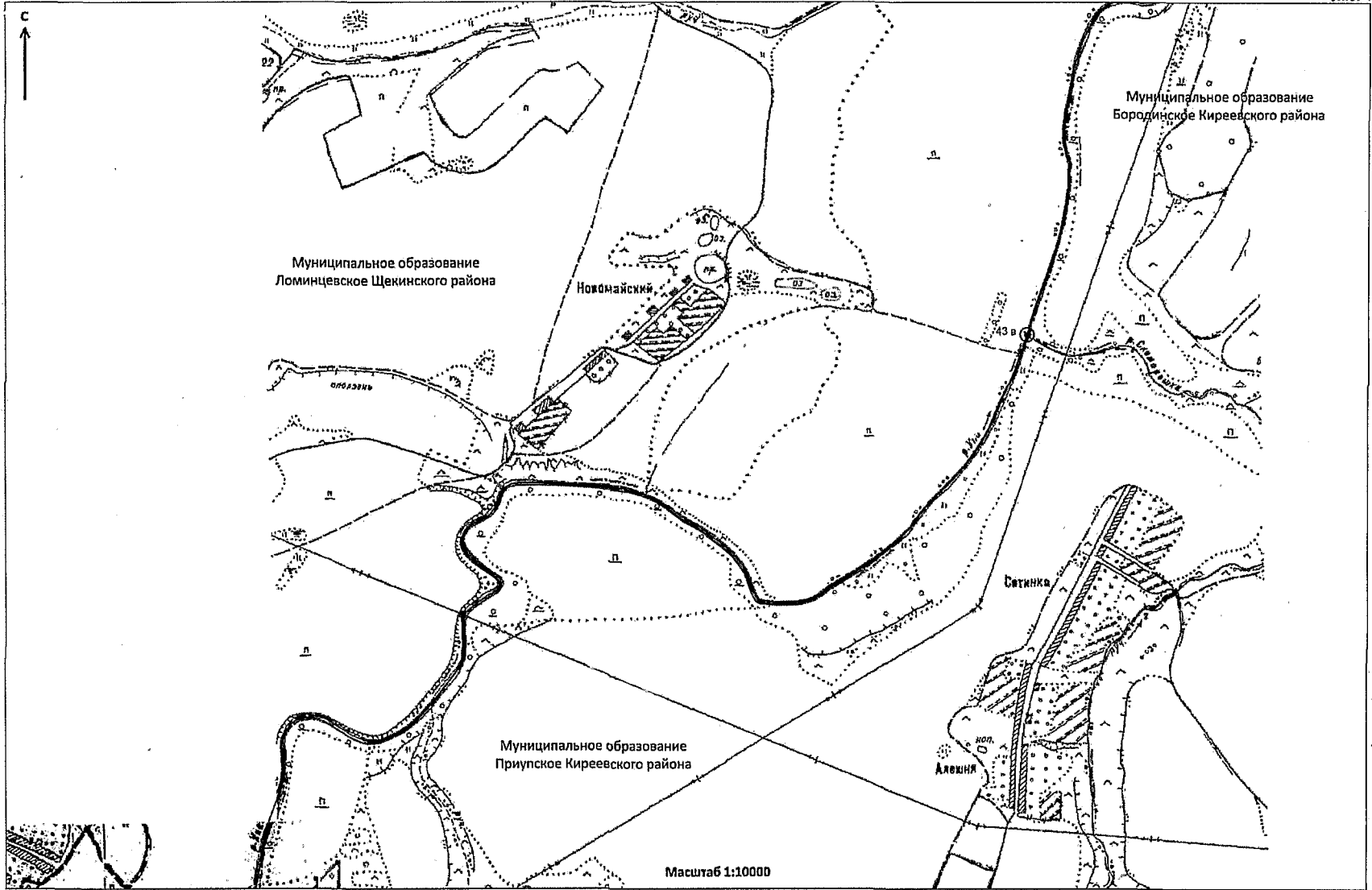
Условные обозначения

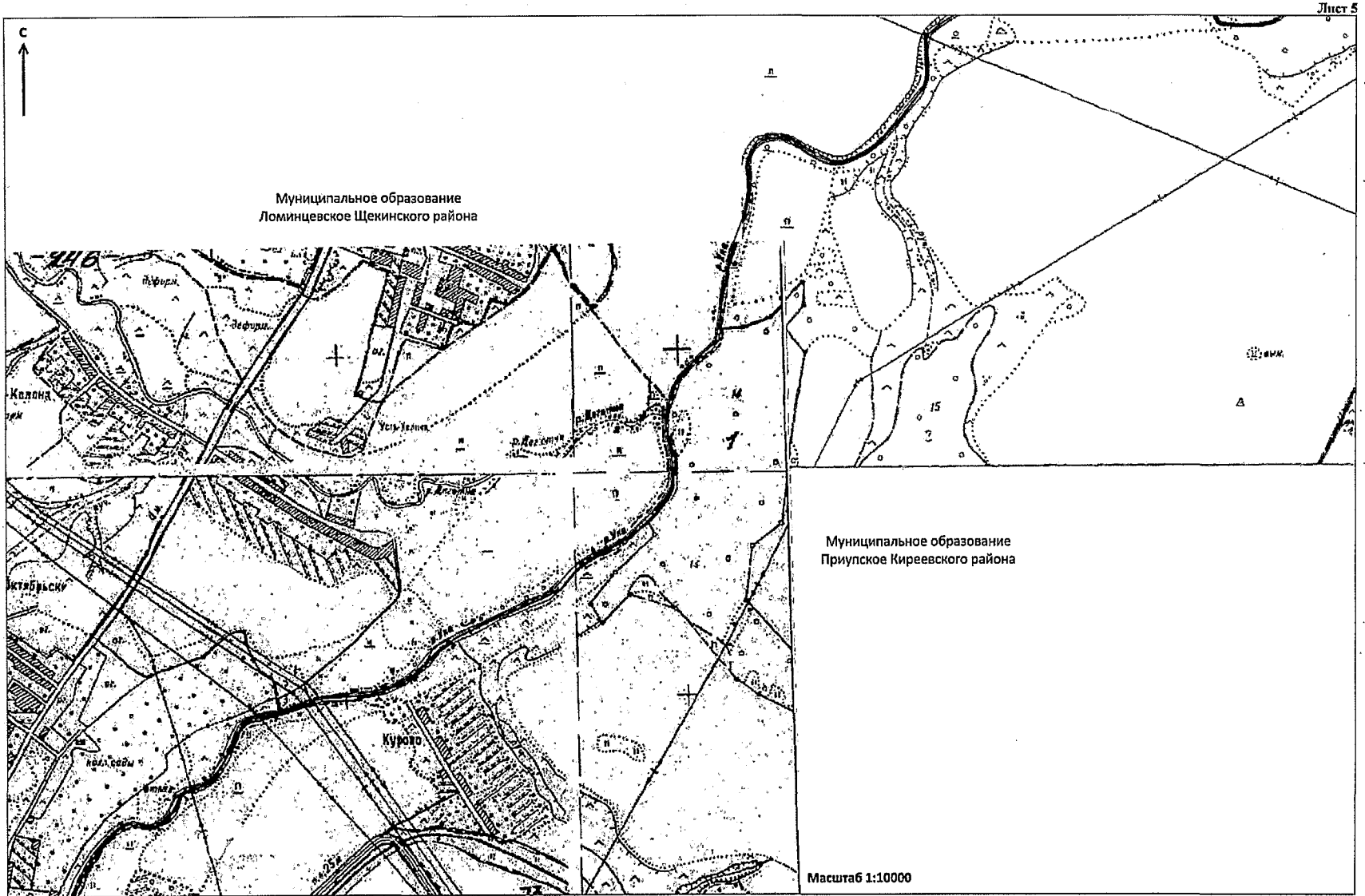
- Лист 23 — номер листа
- граница муниципального образования
- — узловая точка границы

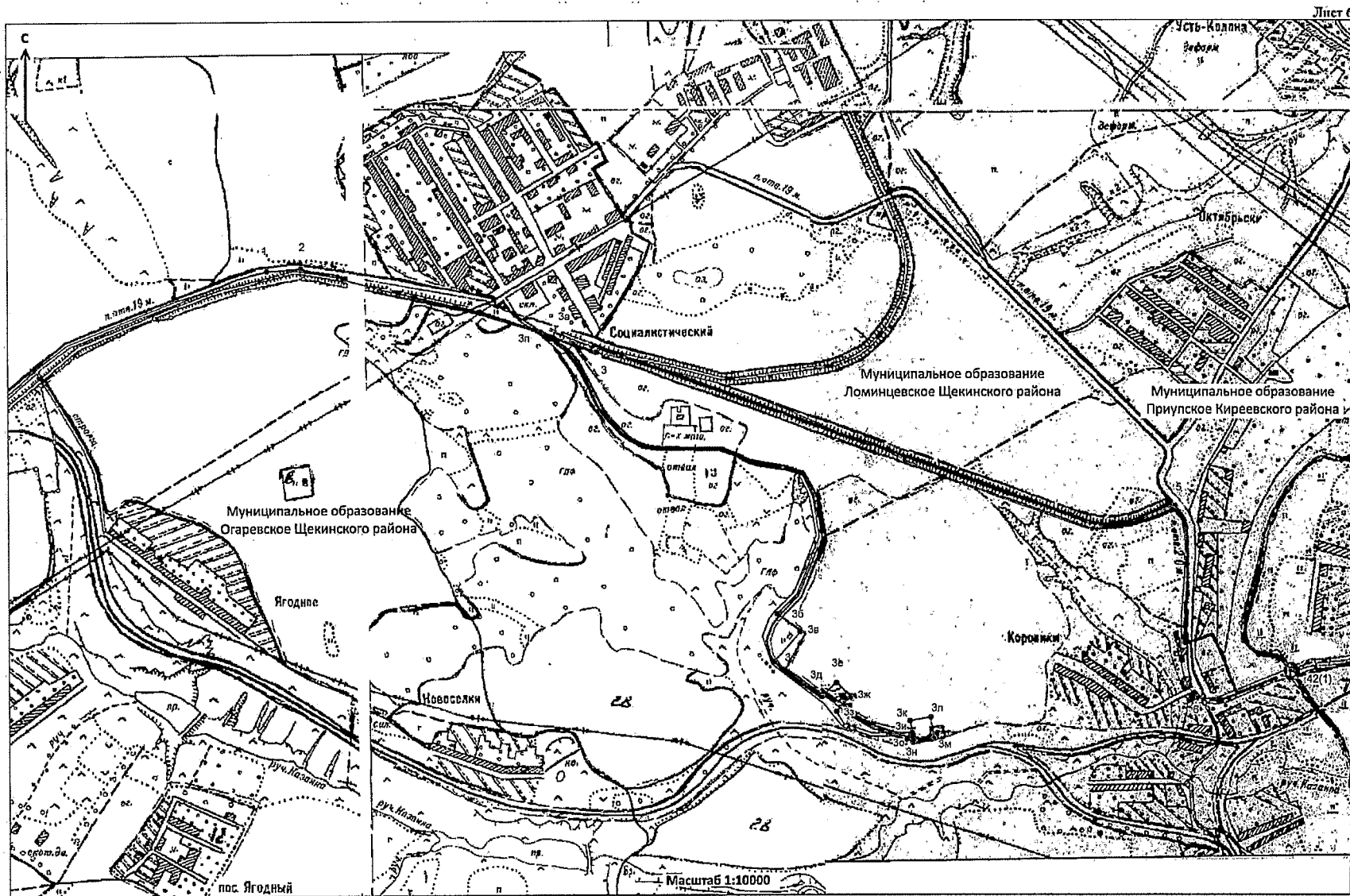




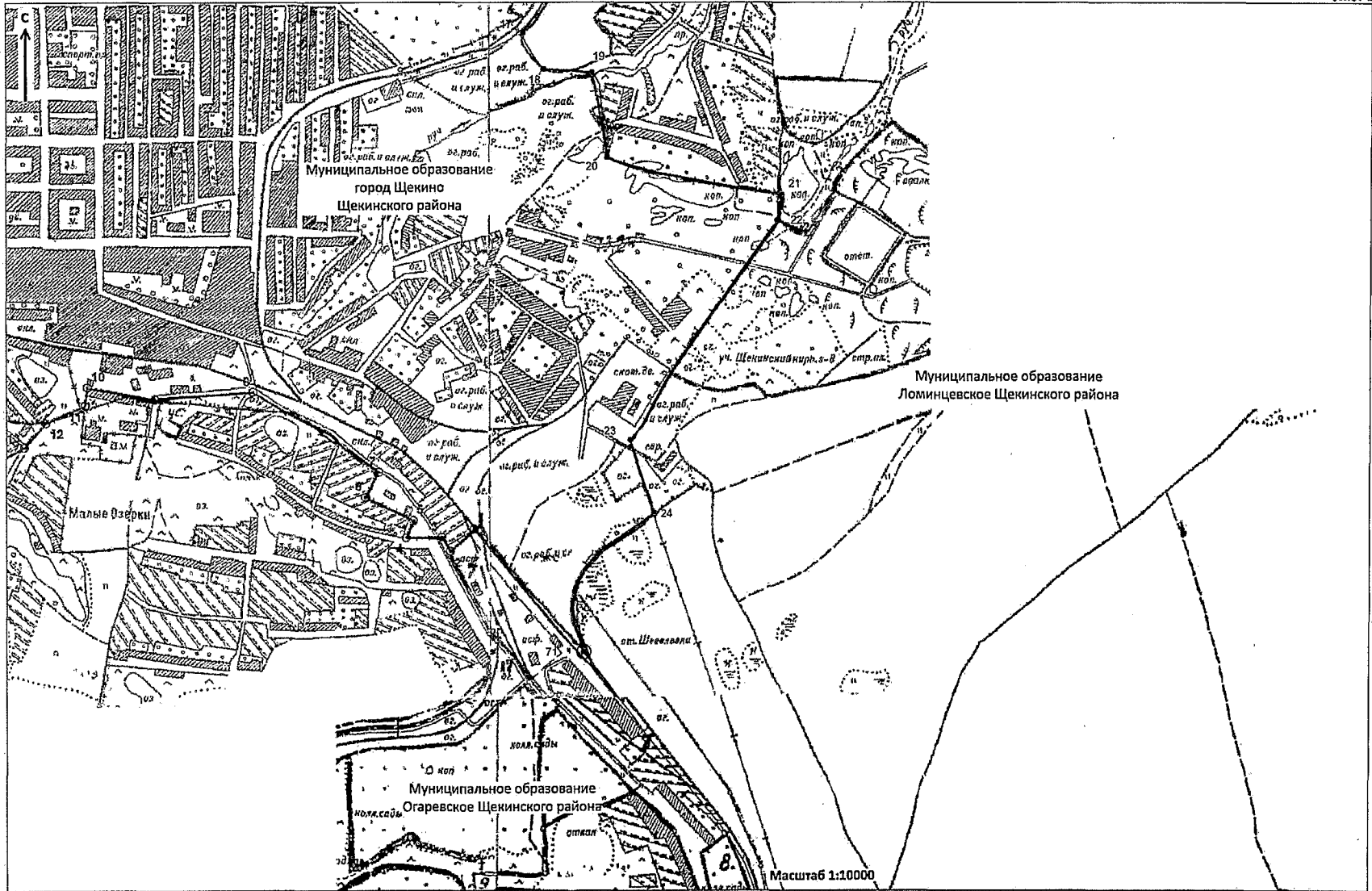




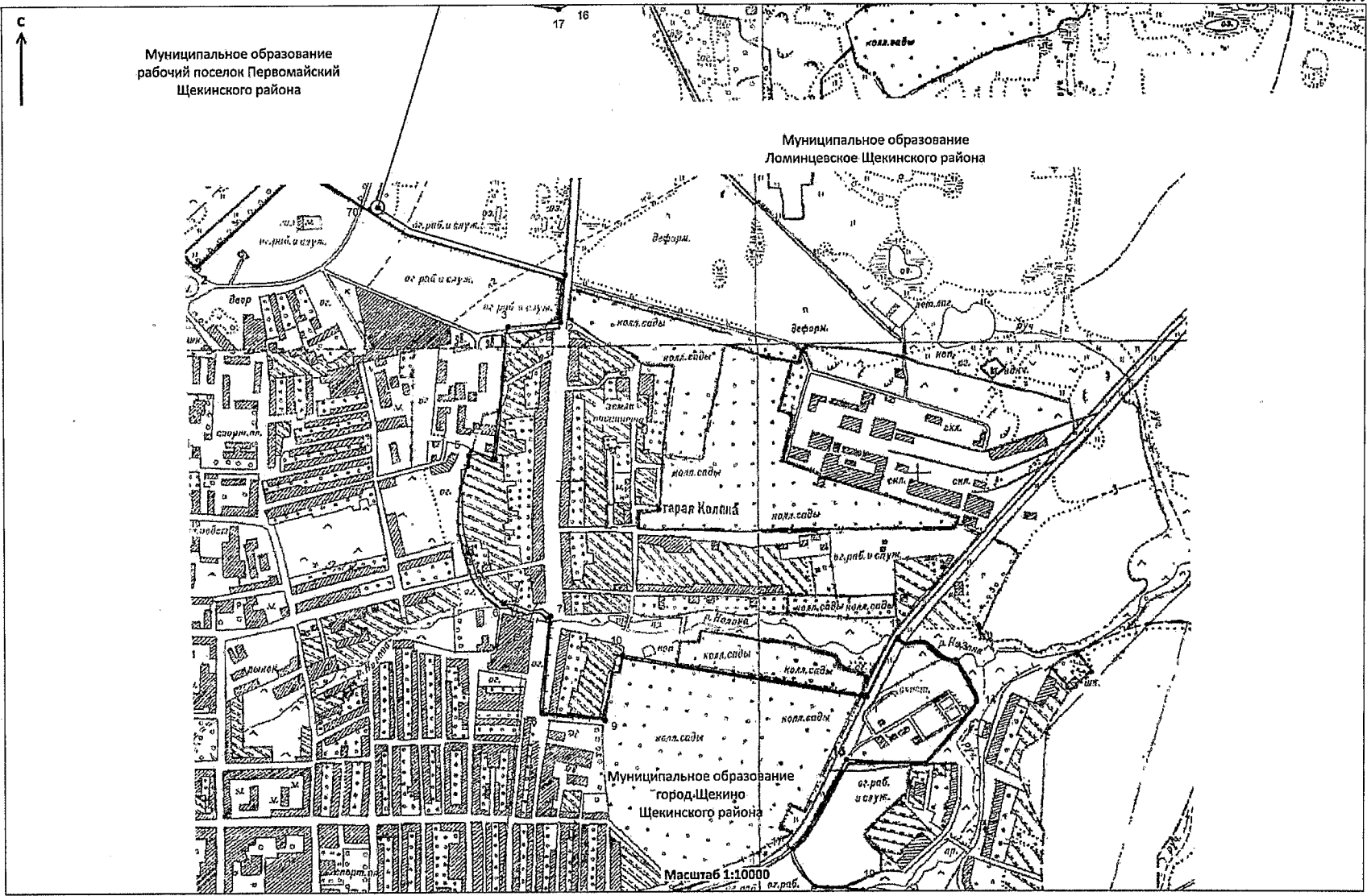


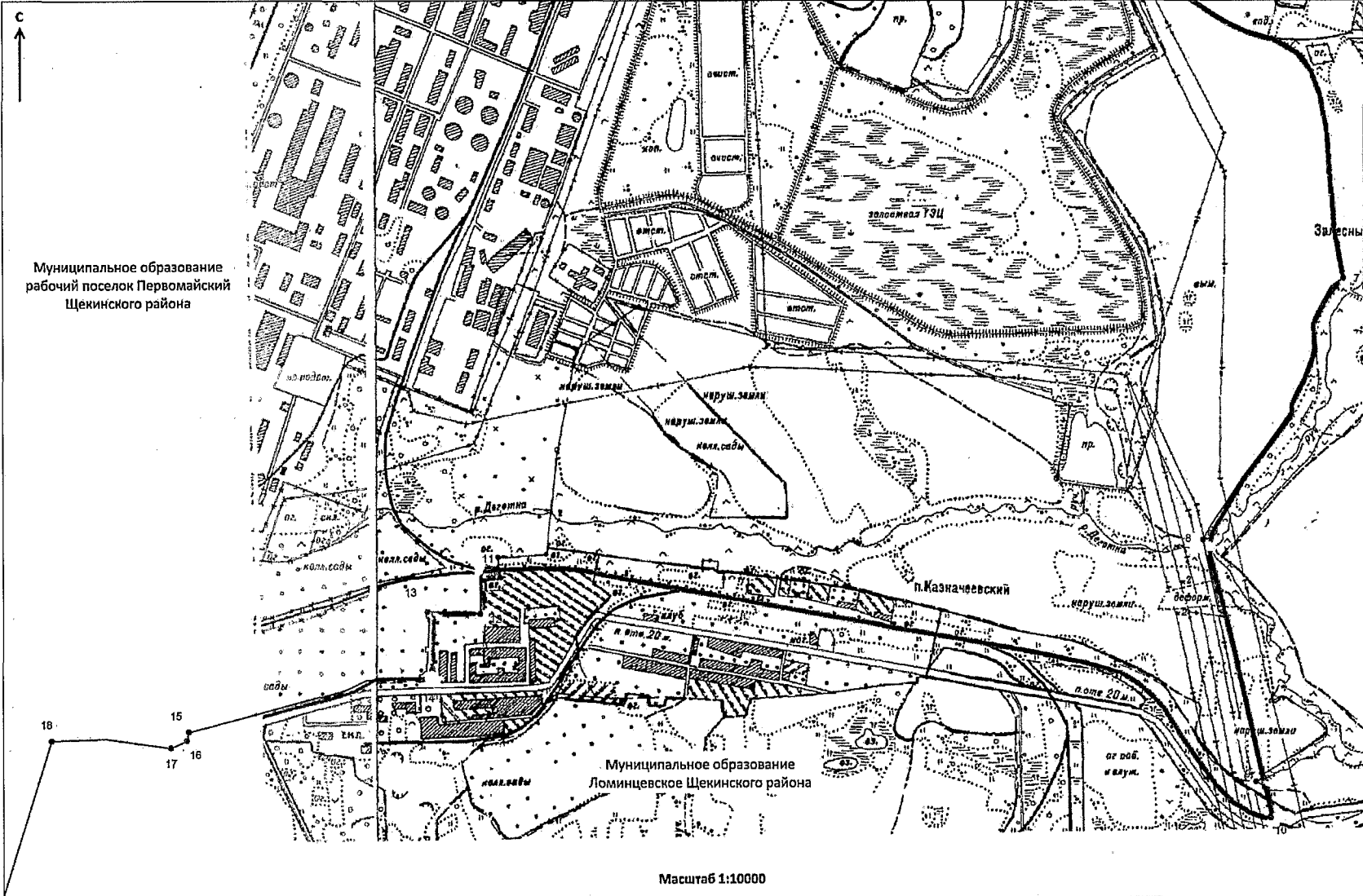






Масштаб 1:10000





Приложение 17
к Закону Тульской области
«О внесении изменений в Закон
Тульской области «О переименовании
муниципального образования
г. Щекино и Щекинский район»
Тульской области, установлении
границ, наделении статусом и
определении административных
центров муниципальных образований
на территории Щекинского района
Тульской области»

Приложение 21
к Закону Тульской области
«О переименовании муниципального
образования «г. Щекино и Щекинский
район» Тульской области,
установлении границ, наделении
статусом и определении
административных центров
муниципальных образований на
территории Щекинского района
Тульской области»

**Описание границы муниципального образования
Огаревское Щекинского района**

За начальную точку описания границы муниципального образования Огаревское Щекинского района принята узловая точка 42(1), расположенная на автомобильном мосту через реку Упа, в 0,50 км северо-восточнее деревни Коровики Щекинского района, в 1,03 км юго-восточнее поселка Октябрьский Щекинского района, в 0,30 км южнее деревни Мезеневка Киреевского района, и являющаяся точкой стыка границ муниципальных образований Огаревское Щекинского района и Ломинцевское Щекинского района, город Липки Киреевского района и Приупское Киреевского района.

**Прохождение границы с муниципальным образованием
город Липки Киреевского района**

От узловой точки 42(1) (718182.70; 264579.05) линия границы идет по руслу реки Упа, вверх против течения, в юго-восточном направлении на протяжении 0,17 км до узловой точки 436, расположенной в русле реки Упа, в 0,05 км юго-восточнее железнодорожного моста, в 0,55 км восточнее деревни Коровики Щекинского района, в 1,70 км северо-западнее поселка Куровской Киреевского района, в 1,30 км северо-западнее поселка Комсомольский

Киреевского района, и являющейся точкой стыка границ муниципальных образований Огаревское Щекинского района, Приупское Киреевского района и город Липки Киреевского района.

Прохождение границы с муниципальным образованием Приупское Киреевского района

От узловой точки 43б (718048.20; 264685.00) линия границы идет по руслу реки Упа, вверх против течения, в юго-восточном направлении до узловой точки 42в, расположенной в русле реки Упа, в 0,30 км северо-западнее дамбы Щекинского водохранилища, в 0,83 км юго-восточнее деревни Коровики Щекинского района, в 1,12 км западнее поселка Комсомольский Киреевского района, и являющейся точкой стыка границ муниципальных образований город Советск Щекинского района, Огаревское Щекинского района и Приупское Киреевского района.

Прохождение границы с муниципальным образованием город Советск Щекинского района

От узловой точки 42в (717620.29; 264852.50) линия границы проходит по сухоходольной прямой в юго-западном направлении на протяжении 0,41 км до поворотной точки 27, расположенной на железнодорожной насыпи.

От точки 27 (717518.79; 264453.40) линия границы проходит в юго-западном направлении на протяжении 0,16 км до поворотной точки 26.

От точки 26 (717373.52; 264397.46) линия границы проходит в юго-западном направлении на протяжении 0,20 км до поворотной точки 25.

От точки 25 (717266.34; 264228.37) линия границы проходит в северном направлении по восточной стороне коллективных садов на протяжении 0,14 км до поворотной точки 24.

От точки 24 (717402.07; 264233.61) линия границы проходит по восточной стороне коллективных садов в северо-восточном направлении на протяжении 0,10 км до поворотной точки 23.

От точки 23 (717478.15; 264298.65) линия границы проходит вдоль северной стороны коллективных садов в северо-западном направлении на протяжении 0,21 км до поворотной точки 22, расположенной на пересечении оси линии электропередачи и оси улицы.

От точки 22 (717559.12; 264107.81) линия границы проходит по западной границе коллективного сада общим направлением на юго-запад, минуя точки 21 (717141.48; 263909.35), 20 (717142.42; 263762.93), 19 (717128.17; 263721.52), 18 (717138.59; 263553.83), 17 (717052.36; 263537.78), 16 (71701670; 263569.38), на протяжении 1,92 км до поворотной точки 15.

От точки 15 (716148.11; 263229.23) линия границы проходит в юго-западном направлении на протяжении 0,82 км до поворотной точки 14.

От точки 14 (715653.31; 262592.07) линия границы проходит в южном направлении на протяжении 0,58 км до поворотной точки 13.

От точки 13 (715084.07; 262585.55) линия границы проходит в юго-западном направлении на протяжении 0,13 км до поворотной точки 12, расположенной на грунтовой дороге.

От точки 12 (714961.87; 262532.37) линия границы проходит по оси грунтовой дороги в южном направлении на протяжении 0,36 км до поворотной точки 11.

От точки 11 (714597.48; 262521.39) линия границы проходит по оси грунтовой дороги в юго-восточном направлении на протяжении 0,14 км до поворотной точки 10, расположенной в 0,05 км северо-восточнее технологической оси плотины пруда.

От точки 10 (714505.08; 262630.46) линия границы проходит в восточном направлении на протяжении 0,19 км, минуя точку 9 (714508.53; 262703.75), до поворотной точки 8.

От точки 8 (714554.46; 262800.97) линия границы проходит в северо-восточном направлении на протяжении 0,05 км до поворотной точки 7.

От точки 7 (714565.63; 262829.16) линия границы проходит в юго-восточном направлении на протяжении 0,19 км до поворотной точки 6, расположенной в 0,21 км севернее кладбища села Костомарово Щекинского района.

От точки 6 (714516.00; 262988.82) линия границы проходит в северо-восточном направлении на протяжении 0,05 км до поворотной точки 5.

От точки 5 (714544.64; 263033.38) линия границы проходит в юго-восточном направлении на протяжении 0,35 км до поворотной точки 4, расположенной в русле безымянного ручья, в 0,29 км восточнее кладбища села Костомарово Щекинского района.

От точки 4 (714303.66; 263255.33) линия границы проходит по руслу безымянного ручья, вниз по течению, в северо-восточном направлении на протяжении 0,37 км до поворотной точки 3а, расположенной в русле безымянного ручья, в 0,17 км юго-восточнее вершины оврага.

От точки 3а (714474.67; 263587.62) линия границы проходит в юго-восточном направлении на протяжении 0,27 км до поворотной точки 3.

От точки 3 (714213.71; 263677.85) линия границы проходит в южном направлении на протяжении 0,13 км до поворотной точки 2а, расположенной на полевой дороге.

От точки 2а (714083.48; 263708.69) линия границы проходит по полевой дороге в юго-западном направлении на протяжении 0,25 км до поворотной точки 2, расположенной в 0,07 км юго-западнее канавы.

От точки 2 (713859.85; 263625.56) линия границы проходит в восточном направлении на протяжении 0,23 км до поворотной точки 1а, расположенной на берегу Щекинского водохранилища, в 0,06 км южнее канавы.

От точки 1а (713877.31; 263846.15) линия границы проходит по западному берегу Щекинского водохранилища в юго-восточном, а затем в северном направлении на протяжении 8,51 км до поворотной точки 1, расположенной на западном берегу Щекинского водохранилища, в 0,15 км западнее канавы.

От точки 1 (712248.39; 268230.49) линия границы проходит в северо-восточном направлении на протяжении 0,11 км, пересекая реку Упа, до узловой точки 42г, расположенной на середине Щекинского водохранилища, в 1,00 км северо-восточнее деревни Харино Щекинского района, в 1,25 км западнее села Миленино Киреевского района, и являющейся точкой стыка границ муниципальных образований город Советск Щекинского района, Огаревское Щекинского района и Приупское Киреевского района.

Прохождение границы с муниципальным образованием Приупское Киреевского района

От узловой точки 42г (712360.43; 268237.45) линия границы идет по руслу реки Упа, вверх против течения, на протяжении 2,36 км до узловой точки 43а, расположенной в русле реки Упа, в месте впадения безымянного ручья, в 0,44 км юго-западнее деревни Заречье Щекинского района, в 1,50 км западнее деревни Карцево Киреевского района, в 2,15 км северо-восточнее деревни Иконки Киреевского района, и являющейся точкой стыка границ муниципальных образований Огаревское Щекинского района, Приупское Киреевского района и Богучаровское Киреевского района.

Прохождение границы с муниципальным образованием Богучаровское Киреевского района

От узловой точки 43а (710691.33; 268823.45) линия границы идет по руслу реки Упа, вверх против течения, на протяжении 6,54 км до поворотной точки 13, расположенной на автомобильном мосту через реку Упа.

От точки 13 (707999.76; 267464.35) линия границы идет по руслу реки Упа, вверх против течения, в юго-восточном направлении на протяжении 4,03 км до поворотной точки 14, расположенной в русле реки Упа.

От точки 14 (705388.22; 267889.14) линия границы идет вдоль лесополосы в южном направлении на протяжении 1,25 км до поворотной точки 15, расположенной в русле реки Упа, в 0,64 км восточнее места впадения безымянного ручья в реку Упа в Щекинском районе.

От точки 15 (704146.94; 267742.97) линия границы идет по руслу реки Упа, вверх против течения, в юго-западном направлении на протяжении 3,98 км до узловой точки 42(16), расположенной в месте слияния реки Упа и реки

Уперта, в 1,60 км северо-восточнее деревни Скородумово Щекинского района, в 2,50 км юго-восточнее деревни Гришкинка Щекинского района, в 2,50 км юго-западнее деревни Уткино Киреевского района, и являющейся точкой стыка границ муниципальных образований Лазаревское, Огаревское Щекинского района и Богучаровское Киреевского района.

Прохождение границы с муниципальным образованием Лазаревское Щекинского района

От узловой точки 42(16) (701401.24; 266438.78) линия границы проходит по руслу реки Упа, вверх против течения, в юго-западном направлении на протяжении 1,29 км до поворотной точки 18, расположенной в 0,20 км юго-западнее озера.

От точки 18 (700634.18; 265852.50) линия границы проходит в северо-западном направлении на протяжении 0,82 км до поворотной точки 17, расположенной на полевой дороге.

От точки 17 (700946.78; 265105.50) линия границы проходит по полевой дороге в западном направлении на протяжении 2,15 км до поворотной точки 16, расположенной на повороте полевой дороги.

От точки 16 (701038.73; 262976.79) линия границы проходит по полевой дороге в юго-западном направлении на протяжении 0,17 км до поворотной точки 15, расположенной на южной окраине урочища Дубки земель лесного фонда.

От точки 15 (700950.18; 262836.49) линия границы проходит по полевой дороге в северо-западном направлении на протяжении 1,22 км до поворотной точки 14, расположенной на восточной стороне плотины.

От точки 14 (701404.93; 261742.66) линия границы проходит по технологической оси плотины в северо-западном направлении на протяжении 0,10 км до поворотной точки 13, расположенной на технологической оси плотины пруда.

От точки 13 (701445.62; 261648.13) линия границы проходит по руслу безымянного ручья, вниз по течению, в северном направлении на протяжении 4,40 км до поворотной точки 12, расположенной в месте слияния безымянных ручьев, северо-западнее деревни Бегичево Щекинского района.

От точки 12 (704928.31; 261555.36) линия границы проходит по руслу безымянного ручья, вверх против течения, в северо-восточном направлении, минуя точку 11 (705695.83; 262575.84), на протяжении 1,51 км до поворотной точки 10.

От точки 10 (705707.30; 262790.52) линия границы проходит в северном направлении, пересекая по прямой лес Ястребцев земель лесного фонда, на протяжении 0,15 км до поворотной точки 9, расположенной на южной окраине лесополосы.

От точки 9 (705822.30; 262880.00) линия границы проходит вдоль восточной стороны лесополосы в северном направлении на протяжении 0,77 км до поворотной точки 8, расположенной на северной окраине лесополосы, на пересечении с грунтовой дорогой.

От точки 8 (706577.78; 263031.07) линия границы проходит по суходольной прямой в северном направлении на протяжении 0,33 км до поворотной точки 7, расположенной в 0,99 км восточнее плотины пруда.

От точки 7 (706892.81; 263017.76) линия границы проходит в северо-восточном направлении на протяжении 0,34 км до поворотной точки 6, расположенной на южной окраине лесополосы.

От точки 6 (706999.93; 263334.80) линия границы проходит вдоль восточной стороны лесополосы в северо-западном направлении, минуя точку 5 (707393.74; 263095.68), на протяжении 0,71 км до поворотной точки 4, расположенной на северо-восточной окраине лесополосы.

От точки 4 (707636.07; 263072.31) линия границы проходит по суходольной прямой в северо-восточном направлении на протяжении 0,18 км до поворотной точки 3.

От точки 3 (707814.18; 263091.93) линия границы проходит по руслу безымянного ручья, вниз по течению, в северо-западном направлении, далее в юго-западном направлении, меняя его на северо-западное и юго-западное направления, на протяжении 1,06 км до поворотной точки 2, расположенной в месте слияния безымянных ручьев.

От точки 2 (707718.47; 262091.02) линия границы проходит преимущественно в северо-западном направлении, меняя его на северо-восточное направление, на протяжении 1,25 км до поворотной точки 1.

От точки 1 (708894.13; 262120.72) линия границы проходит преимущественно по руслу безымянного ручья, вверх против течения, в северо-западном направлении на протяжении 1,08 км до поворотной точки 13а, расположенной на вершине безымянной балки.

От точки 13а (709581.47; 261324.52) линия границы проходит юго-западном направлении на протяжении 1,57 км до поворотной точки 13, расположенной на пересечении грунтовых дорог, в 0,20 км северо-западнее северной окраины деревни Казачье Щекинского района.

От точки 13 (708562.52; 260174.70) линия границы проходит по оси грунтовой дороги в юго-западном направлении на протяжении 1,41 км до поворотной точки 12, расположенной на южной стороне лесополосы, в 0,30 км западнее урочища Казачий Верх Щекинского района.

От точки 12 (707596.13; 259247.64) линия границы проходит вдоль западной стороны лесополосы в северо-западном направлении на протяжении 1,07 км до поворотной точки 11, расположенной на повороте лесополосы.

От точки 11 (708504.31; 258688.81) линия границы проходит вдоль западной стороны лесополосы в юго-западном направлении на протяжении 1,99 км до поворотной точки 10, расположенной в русле реки Солова, в 0,36 км северо-восточнее окраины деревни Фоминка Щекинского района.

От точки 10 (708000.07; 256779.58) линия границы проходит по руслу реки Солова, вниз по течению, преимущественно в северо-западном направлении на протяжении 4,98 км до поворотной точки 9, расположенной на железнодорожном мосту.

От точки 9 (710233.43; 255200.80) линия границы проходит по оси железной дороги Москва – Харьков в северном направлении на протяжении 3,31 км до поворотной точки 8, расположенной на оси железной дороги Москва – Харьков.

От точки 8 (713430.55; 254724.14) линия границы проходит ломаной линией, пересекая полосу отвода железной дороги Москва – Харьков, в юго-западном направлении на протяжении 0,58 км до поворотной точки 7.

От точки 7 (713420.16; 254152.19) линия границы проходит вдоль западной стороны лесополосы, пересекая ее, в юго-восточном направлении на протяжении 0,41 км до поворотной точки 6, расположенной в створе лесополос.

От точки 6 (713016.01; 254151.20) линия границы проходит на протяжении 1,23 км по северной стороне автодороги в юго-западном направлении, далее идет вдоль лесополосы в северо-восточном направлении, меняя его на юго-западное направление, и пересекает магистральную дорогу М-2 «Крым» до поворотной точки 5.

От точки 5 (713062.21; 253250.83) линия границы проходит по границе полосы отвода магистральную дорогу М-2 «Крым» в северо-восточном направлении на протяжении 3,19 км до поворотной точки 4, расположенной на пересечении автодорог.

От точки 4 (716146.83; 253979.26) линия границы проходит по границе полосы отвода круговой магистральную дорогу М-2 «Крым», минуя точки 3 (716471.71; 253858.11), 2 (716589.10; 253880.94), на протяжении 0,69 км до поворотной точки 1, расположенной в 0,03 км северо-западнее пересечения автодорог.

От точки 1 (716743.19; 254033.89) линия границы проходит по границе полосы отвода магистральную дорогу М-2 «Крым» в северном направлении на протяжении 0,50 км до поворотной точки 1б, расположенной на границе полосы отвода магистральную дорогу М-2 «Крым».

От точки 1б (717240.88; 253969.89) линия границы проходит в западном направлении по сухоходольной прямой на протяжении 1,47 км до поворотной точки 1а, расположенной на юго-восточной окраине деревни Ретинка Щекинского района.

От точки 1а (717348.76; 252504.19) линия границы проходит в северном направлении по полевой дороге на протяжении 1,11 км до узловой точки 74, расположенной в 0,80 км севернее деревни Ретинка Щекинского района и являющейся точкой стыка границ муниципальных образований Лазаревское Щекинского района, Яснополянское Щекинского района и Огаревское Щекинского района.

Прохождение границы с муниципальным образованием Яснополянское Щекинского района

От узловой точки 74 (718438.13; 252380.80) линия границы проходит в северо-восточном направлении на протяжении 1,32 км до поворотной точки 7, расположенной в 0,04 км юго-западнее от оси магистральной дороги М-2 «Крым».

От точки 7 (718789.14; 253630.16) линия границы проходит в северо-западном направлении вдоль магистральной дороги М-2 «Крым» на протяжении 0,10 км до поворотной точки 6, расположенной вдоль магистральной дороги М-2 «Крым».

От точки 6 (718894.07; 253605.19) линия границы проходит по безымянной балке в западном направлении, далее вдоль северной окраины населенного пункта на протяжении 1,01 км до поворотной точки 5, расположенной в 0,16 км восточнее оси автодороги Щекино – Крапивна.

От точки 5 (718939.74; 252611.00) линия границы проходит в северо-западном направлении, меняя его на северо-восточное направление, вдоль автодороги Щекино – Крапивна на протяжении 0,49 км до поворотной точки 4, расположенной в 0,07 км восточнее оси автодороги Щекино – Крапивна.

От точки 4 (719413.61; 252621.23) линия границы проходит в юго-восточном направлении на протяжении 0,16 км до поворотной точки 3.

От точки 3 (719384.79; 252776.37) линия границы проходит в северо-восточном направлении на протяжении 0,32 км до поворотной точки 2.

От точки 2 (719655.81; 252823.63) линия границы проходит в северо-западном направлении по суходольной прямой на протяжении 0,33 км до поворотной точки 1, расположенной на оси автодороги Щекино – Крапивна.

От точки 1 (719938.35; 252646.52) линия границы проходит по оси автодороги Щекино – Крапивна в северо-восточном направлении на протяжении 2,33 км до узловой точки 76, расположенной в 0,02 км юго-восточнее пересечения осей магистральной дороги М-2 «Крым» и автодороги Щекино – Крапивна и являющейся точкой стыка границ муниципальных образований город Щекино Щекинского района, Яснополянское Щекинского района и Огаревское Щекинского района.

Прохождение границы с муниципальным образованием город Щекино Щекинского района

От узловой точки 76 (722191.14; 253180.42) линия границы проходит в южном направлении по оси магистральной дороги М-2 «Крым» на протяжении 0,30 км до поворотной точки 32, расположенной на оси магистральной дороги М-2«Крым».

От точки 32 (721885.25; 253139.31) линия границы проходит в юго-восточном направлении на протяжении 0,33 км до поворотной точки 31, расположенной на южной стороне дороги.

От точки 31 (721631.22; 253348.85) линия границы проходит в юго-восточном направлении на протяжении 0,57 км до поворотной точки 30.

От точки 30 (721109.85; 253458.19) линия границы проходит в северо-восточном направлении на протяжении 0,39 км до поворотной точки 29.

От точки 29 (721201.93; 253833.82) линия границы проходит в юго-восточном направлении на протяжении 0,27 км до поворотной точки 28, расположенной в 0,02 км юго-восточнее оси железной дороги Москва – Харьков.

От точки 28 (721141.11; 254095.88) линия границы проходит в северо-восточном направлении на протяжении 0,23 км до поворотной точки 27, расположенной на восточной стороне полосы отвода железной дороги Москва – Харьков.

От точки 27 (721315.45; 254244.09) линия границы проходит в северо-восточном направлении на протяжении 0,15 км до поворотной точки 26, расположенной в 0,08 км восточнее оси железной дороги Москва – Харьков.

От точки 26 (721457.06; 254282.86) линия границы проходит в юго-восточном направлении, затем в северо-восточном направлении, на протяжении 0,25 км до поворотной точки 25, расположенной в русле реки Камушки.

От точки 25 (721413.36; 254518.93) линия границы проходит по руслу реки Камушки, вверх против течения, в северном направлении на протяжении 0,09 км до поворотной точки 24.

От точки 24 (721506.34; 254530.59) линия границы проходит по руслу реки Камушки, вверх против течения, в северо-восточном направлении на протяжении 1,03 км до поворотной точки 23, расположенной в русле реки Камушки.

От точки 23 (721865.86; 255361.37) линия границы проходит в юго-восточном направлении, пересекая автодорогу, на протяжении 0,11 км до поворотной точки 22, расположенной в 0,09 км восточнее оси автодороги.

От точки 22 (721842.25; 255458.56) линия границы проходит в южном направлении на протяжении 0,40 км до поворотной точки 21, расположенной в 0,13 км восточнее оси автодороги.

От точки 21 (721465.16; 255398.71) линия границы проходит в восточном направлении на протяжении 0,13 км до поворотной точки 20, расположенной в 0,13 км юго-западнее пересечения городских проездов.

От точки 20 (721442.71; 255527.43) линия границы проходит вдоль железнодорожной насыпи в юго-западном направлении на протяжении 0,16 км до поворотной точки 19.

От точки 19 (721299.95; 255448.18) линия границы пересекает железнодорожную ветку, проходит в юго-восточном направлении, меняя его на северо-восточное направление, на протяжении 0,37 км до поворотной точки 18, расположенной на оси автодороги к поселку Нагорный Щекинского района.

От точки 18 (721344.49; 255783.65) линия границы проходит в юго-восточном направлении на протяжении 0,06 км до поворотной точки 17, расположенной в полосе отвода автодороги к поселку Нагорный Щекинского района.

От точки 17 (721291.71; 255812.35) линия границы проходит в северо-восточном направлении на протяжении 0,23 км до поворотной точки 16, расположенной в 0,08 км северо-западнее озера.

От точки 16 (721445.70; 255981.48) линия границы проходит в северо-западном направлении на протяжении 0,10 км до поворотной точки 15.

От точки 15 (721522.94; 255912.11) линия границы проходит в северо-восточном направлении на протяжении 0,40 км до поворотной точки 14, расположенной между двумя озерами.

От точки 14 (721829.74; 256153.14) линия границы проходит по полевой дороге в юго-восточном направлении, меняя его на северо-восточное направление, на протяжении 0,32 км до поворотной точки 13, расположенной в 0,09 км восточнее озера.

От точки 13 (721798.52; 256453.70) линия границы проходит в северо-восточном направлении на протяжении 0,09 км до поворотной точки 12.

От точки 12 (721872.13; 256513.45) линия границы проходит в северо-восточном направлении на протяжении 0,11 км до поворотной точки 11, расположенной в 0,10 км юго-восточнее озера.

От точки 11 (721910.06; 256617.05) линия границы проходит в северном направлении на протяжении 0,06 км до поворотной точки 10, расположенной в 0,09 км восточнее озера.

От точки 10 (721967.74; 256620.39) линия границы проходит преимущественно в юго-восточном направлении на протяжении 0,29 км до поворотной точки 9, расположенной на автодороге.

От точки 9 (721940.65; 256841.59) линия границы проходит вдоль южной обочины автодороги Щекино – Огаревка в северо-восточном направлении на

протяжении 0,27 км до поворотной точки 8, расположенной на перекрестке дорог.

От точки 8 (721948.82; 257114.86) линия границы проходит вдоль автодороги Щекино – Огаревка в юго-восточном направлении на протяжении 0,41 км до поворотной точки 7.

От точки 7 (721728.24; 257459.33) линия границы проходит в юго-западном направлении на протяжении 0,09 км до поворотной точки 6, расположенной в 0,15 км северо-восточнее озера.

От точки 6 (721651.82; 257417.85) линия границы проходит в юго-восточном направлении на протяжении 0,19 км до поворотной точки 5.

От точки 5 (721571.08; 257567.44) линия границы проходит в юго-западном направлении на протяжении 0,04 км до поворотной точки 4, расположенной в 0,11 км северо-восточнее озера.

От точки 4 (721535.21; 257552.43) линия границы проходит в восточном направлении на протяжении 0,09 км до поворотной точки 3.

От точки 3 (721535.23; 257644.44) линия границы проходит в юго-восточном направлении на протяжении 0,05 км до поворотной точки 2, расположенной в 0,16 км северо-восточнее озера.

От точки 2 (721494.92; 257668.66) линия границы проходит в северо-восточном направлении на протяжении 0,10 км до поворотной точки 1, расположенной на оси железной дороги Щекино – Узловая.

От точки 1 (721553.23; 257746.83) линия границы проходит по оси железной дороги Щекино – Узловая в юго-восточном направлении на протяжении 0,47 км до узловой точки 71, расположенной в 0,06 км северо-западнее развилки железнодорожных веток, в 0,30 км восточнее деревни Большие Озерки Щекинского района, и являющейся точкой стыка границ муниципальных образований город Щекино Щекинского района, Ломинцевское Щекинского района и Огаревское Щекинского района.

Прохождение границы с муниципальным образованием Ломинцевское Щекинского района

От узловой точки 71 (721201.59; 258049.60) линия границы проходит по оси железной дороги Щекино – Узловая в юго-восточном направлении на протяжении 2,40 км до поворотной точки 1.

От точки 1 (719102.75; 259143.22) линия границы проходит в юго-восточном направлении на протяжении 0,96 км до поворотной точки 72, расположенной на пересечении осей железнодорожных путей.

От точки 72 (718366.46; 259703.12) линия границы проходит по оси железнодорожного пути в юго-восточном направлении на протяжении 0,12 км до поворотной точки 148, расположенной на оси железнодорожного пути.

От точки 148 (718309.42; 259803.00) линия границы проходит в северо-западном направлении на протяжении 0,13 км до поворотной точки 1а, расположенной на автодороге Липки – Щекино.

От точки 1а (718432.95; 259767.68) линия границы проходит по оси автодороги Липки – Щекино общим направлением на северо-восток, минуя точку 1 (719348.79; 261600.18), на протяжении 2,29 км до поворотной точки 2.

От точки 2 (719356.13; 261699.32) линия границы проходит в юго-восточном направлении на протяжении 0,73 км до поворотной точки 3п, расположенной на пересечении южной стороны подъездной дороги, ведущей к водозаборным сооружениям, с железнодорожной насыпью.

От точки 3п (719168.40; 262402.39) линия границы проходит общим направлением на юго-восток по южной стороне подъездной дороги, ведущей к водозаборным сооружениям, на протяжении 2,04 км до поворотной точки 3о, расположенной на южной стороне подъездной дороги, ведущей к водозаборным сооружениям.

От точки 3о (717989.82; 263490.02) линия границы проходит в юго-восточном направлении по ограждению водозаборной насосной скважины на протяжении 0,01 км до поворотной точки 3н, расположенной на южном углу ограждения водозаборной скважины.

От точки 3н (717977.18; 263492.06) линия границы проходит в северо-восточном направлении по ограждению водозаборной насосной скважины на протяжении 0,06 км до поворотной точки 3м, расположенной на восточном углу ограждения водозаборной скважины.

От точки 3м (717986.73; 263551.30) линия границы проходит в северо-западном направлении по ограждению водозаборной насосной скважины на протяжении 0,06 км до поворотной точки 3л, расположенной на северном углу ограждения водозаборной скважины.

От точки 3л (718045.97; 263541.74) линия границы проходит в юго-западном направлении по ограждению водозаборной насосной скважины на протяжении 0,06 км до поворотной точки 3к, расположенной на западном углу ограждения водозаборной скважины.

От точки 3к (718036.41; 263482.51) линия границы проходит в южном направлении по ограждению водозаборной насосной скважины на протяжении 0,04 км до поворотной точки 3и, расположенной на северной стороне подъездной дороги, ведущей к водозаборным сооружениям.

От точки 3и (717999.68; 263488.44) линия границы проходит в северо-западном направлении по северной стороне подъездной дороги, ведущей к водозаборным сооружениям, на протяжении 0,25 км до поворотной точки 3з, расположенной на южном углу ограждения водозаборной скважины.

От точки 3з (718063.61; 263264.53) линия границы проходит в северо-восточном направлении по ограждению водозаборной насосной скважины на

протяжении 0,06 км до поворотной точки 3ж, расположенной на восточном углу ограждения водозаборной скважины.

От точки 3ж (718105.60; 263307.38) линия границы проходит в северо-западном направлении по ограждению водозаборной насосной скважины на протяжении 0,06 км до поворотной точки 3е, расположенной на северном углу ограждения водозаборной скважины.

От точки 3е (718148.46; 263265.38) линия границы проходит в юго-западном направлении по ограждению водозаборной насосной скважины на протяжении 0,06 км до поворотной точки 3д, расположенной на западном углу ограждения водозаборной скважины.

От точки 3д (718106.47; 263222.54) линия границы проходит в северо-западном направлении по северной стороне подъездной дороги, ведущей к водозаборным сооружениям, на протяжении 0,17 км до поворотной точки 3г.

От точки 3г (718209.76; 263082.11) линия границы проходит в северо-восточном направлении на протяжении 0,12 км до поворотной точки 3в, расположенной на восточном углу ограждения водозаборной насосной станции.

От точки 3в (718296.03; 263160.60) линия границы проходит в северо-западном направлении по ограждению водозаборной насосной станции на протяжении 0,09 км до поворотной точки 3б, расположенной на северном углу ограждения водозаборной насосной станции.

От точки 3б (718348.22; 263091.75) линия границы проходит общим направлением на северо-запад по северной стороне подъездной дороги, ведущей к водозаборным сооружениям, на протяжении 1,32 км до поворотной точки 3а, расположенной на пересечении северной стороны подъездной дороги, ведущей к водозаборным сооружениям, с железнодорожной насыпью.

От точки 3а (719136.88; 262497.92) линия границы проходит в юго-восточном направлении вдоль железнодорожной насыпи на протяжении 0,07 км до поворотной точки 3, расположенной на южной стороне железнодорожной насыпи.

От точки 3 (719110.47; 262563.52) линия границы проходит в юго-восточном направлении по оси железнодорожной насыпи на протяжении 1,80 км до поворотной точки 5.

От точки 5 (718661.21; 264258.79) линия границы проходит преимущественно в юго-восточном направлении на протяжении 0,58 км до поворотной точки 6.

От точки 6 (718102.42; 264326.26) линия границы проходит в северо-восточном направлении на протяжении 0,27 км до узловой точки 42(1), принятой ранее за начальную точку описания границы.

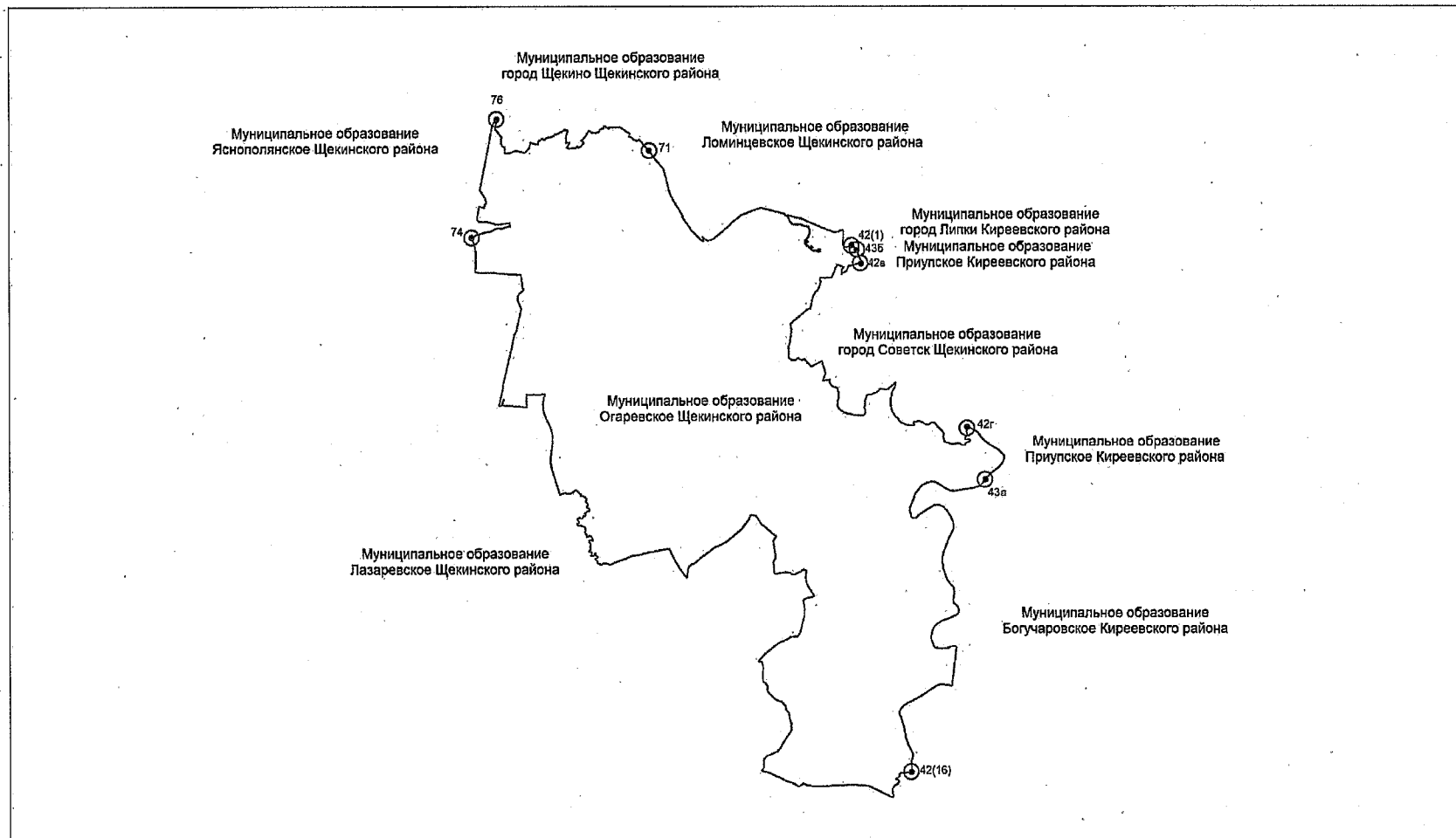
В тексте описания границы муниципального образования расстояния от узловых и поворотных точек до населенных пунктов указаны ориентировочно.

Приложение 18
к Закону Тульской области
«О внесении изменений в Закон
Тульской области «О переименовании
муниципального образования
«г. Щекино и Щекинский район»
Тульской области, установлении
границ, наделении статусом
и определении административных
центров муниципальных образований
на территории Щекинского района
Тульской области»

Приложение 22
к Закону Тульской области
«О переименовании муниципального
образования «г. Щекино и Щекинский
район» Тульской области,
установлении границ, наделении
статусом и определении
административных центров
муниципальных образований
на территории Щекинского района
Тульской области»

**Карта-схема
границы муниципального образования
Огаревское Щекинского района**

СХЕМА ГРАНИЦЫ
муниципального образования Огаревское Щекинского района



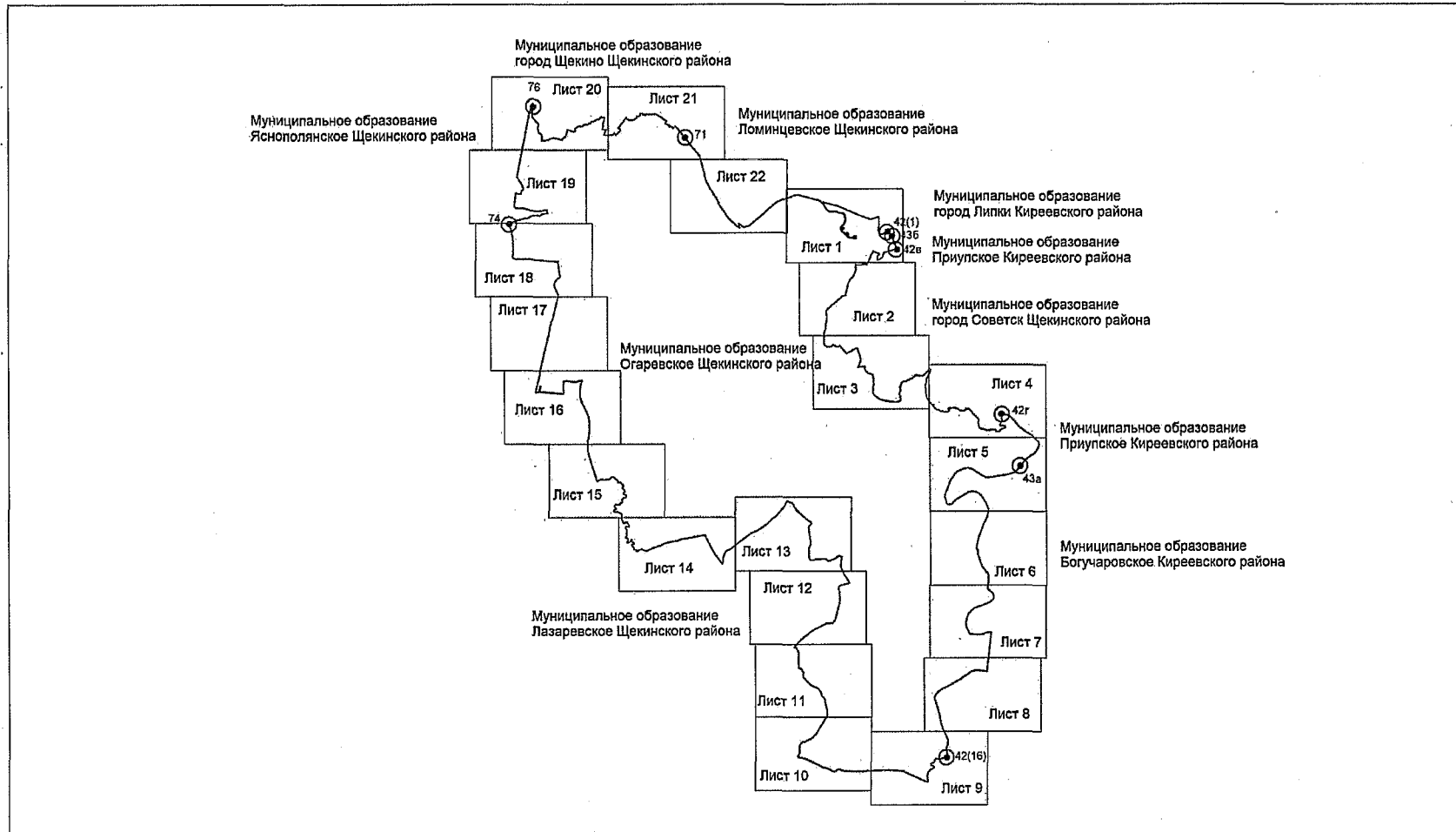
Масштаб 1: 120000

Условные обозначения

— граница муниципального образования

⊙ — узловая точка границы

КАРТОГРАММА
расположения листов плана границы муниципального образования Огаревское Щекинского района

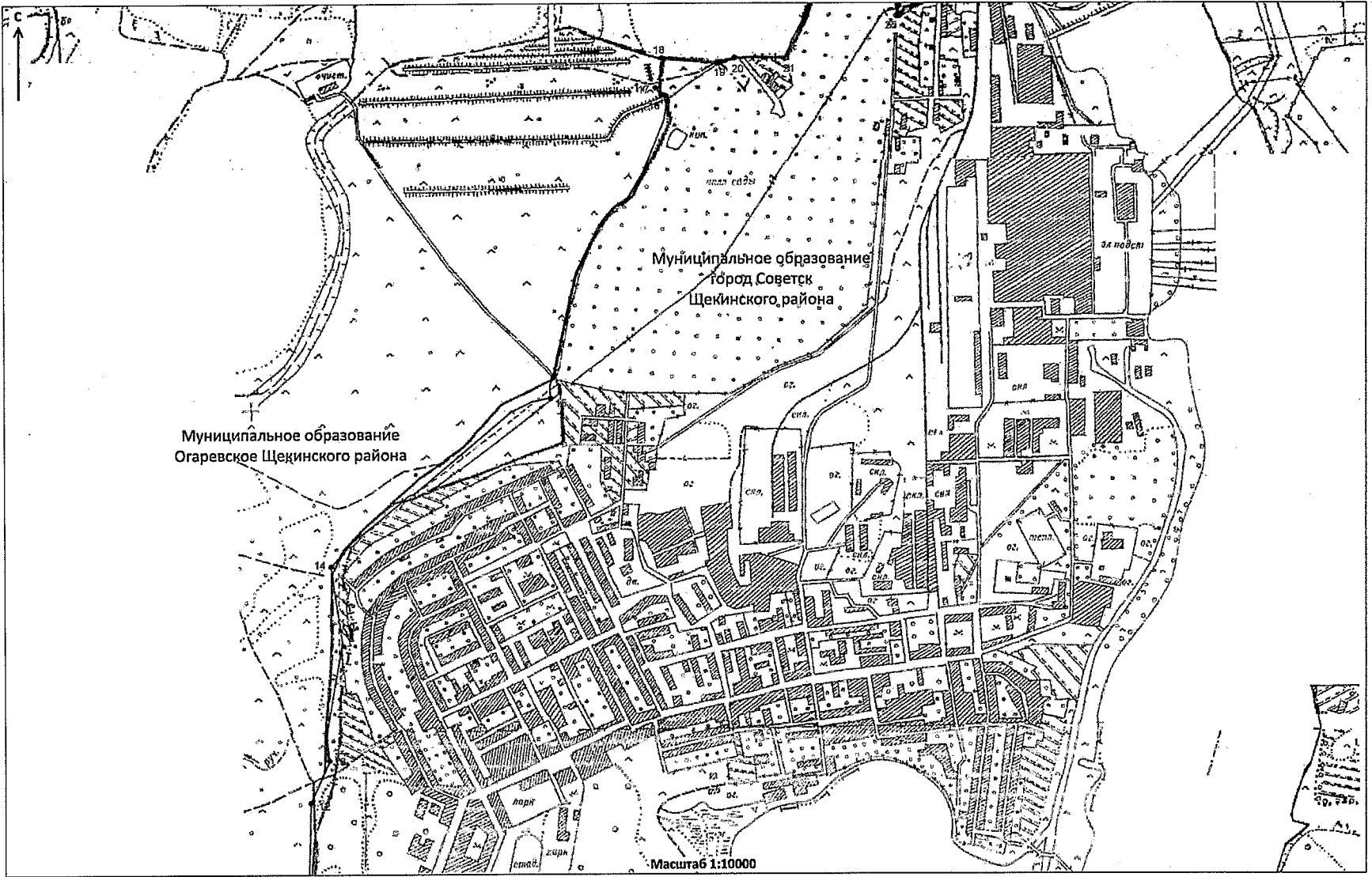


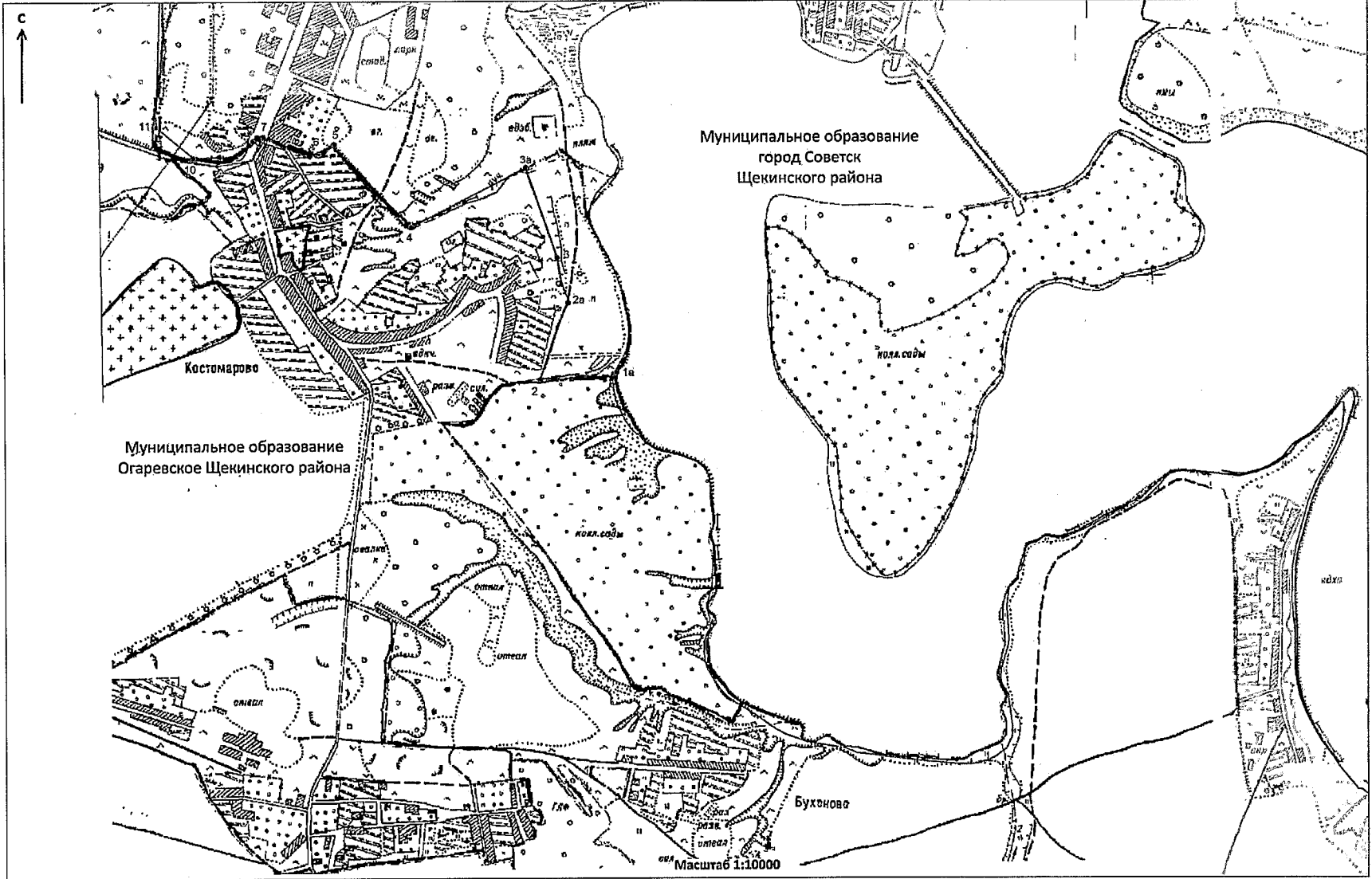
Масштаб 1: 150000

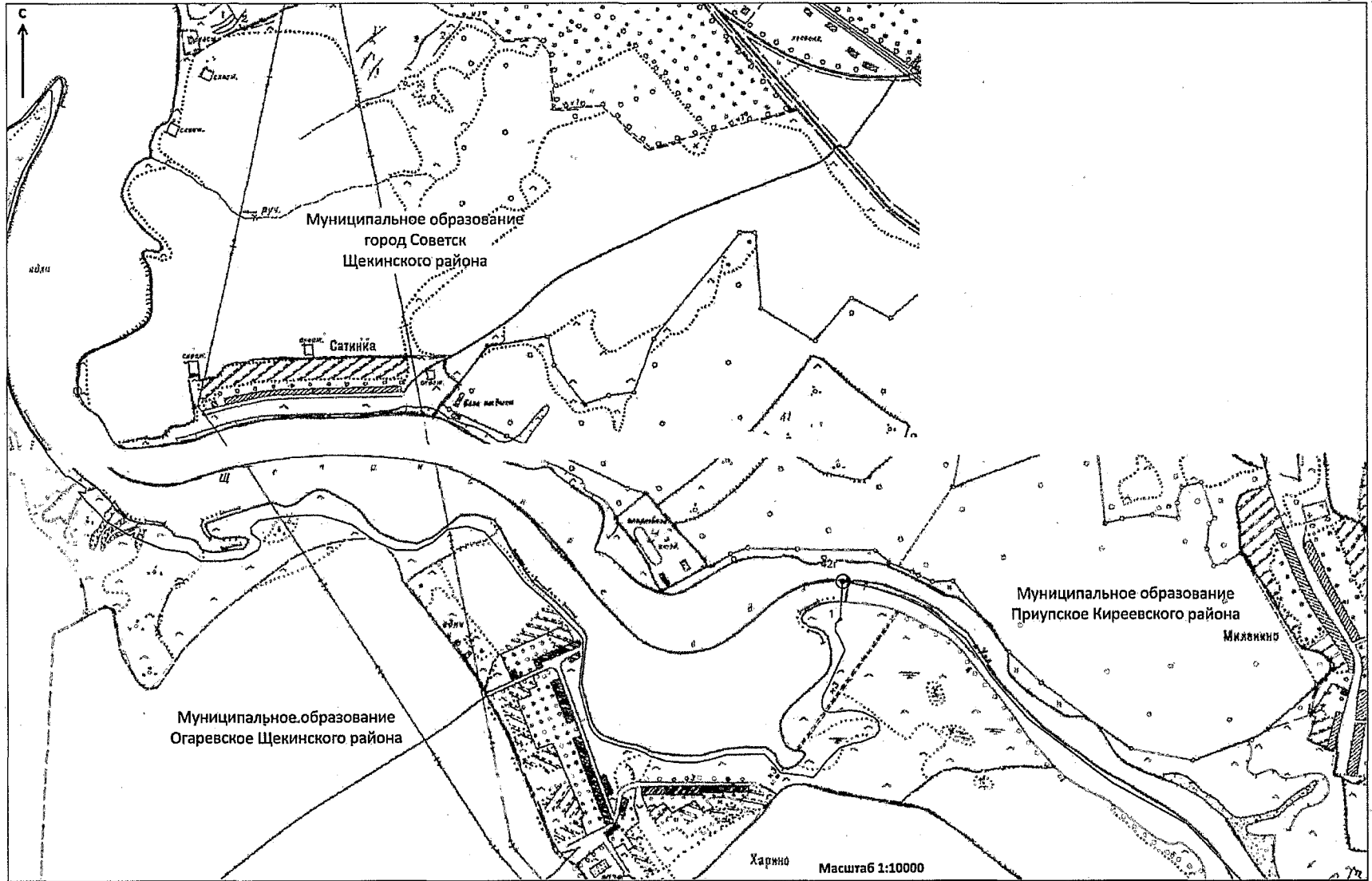
Условные обозначения

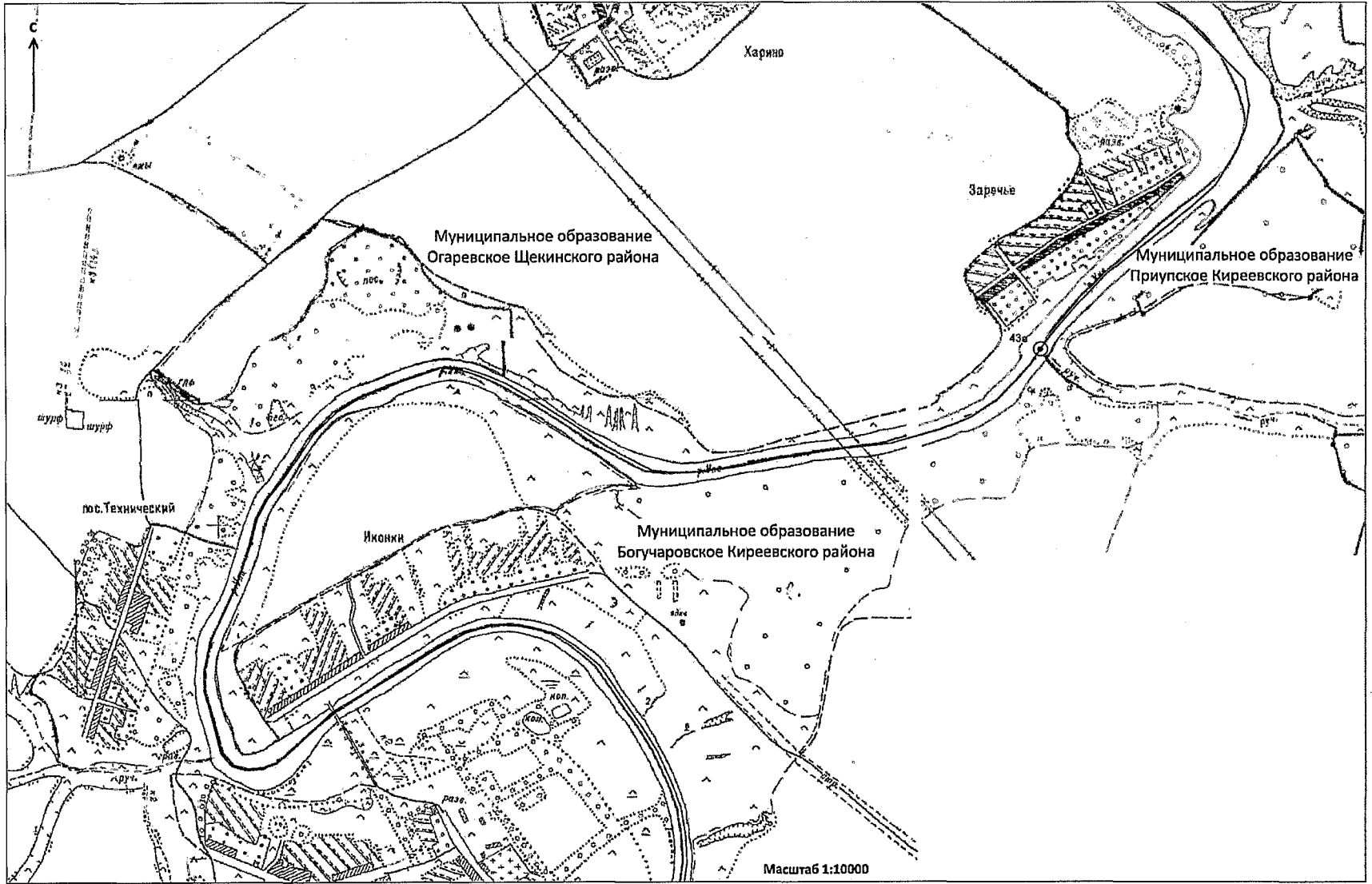
- Лист 23 — номер листа
- граница муниципального образования
- ⊙ — узловая точка границы

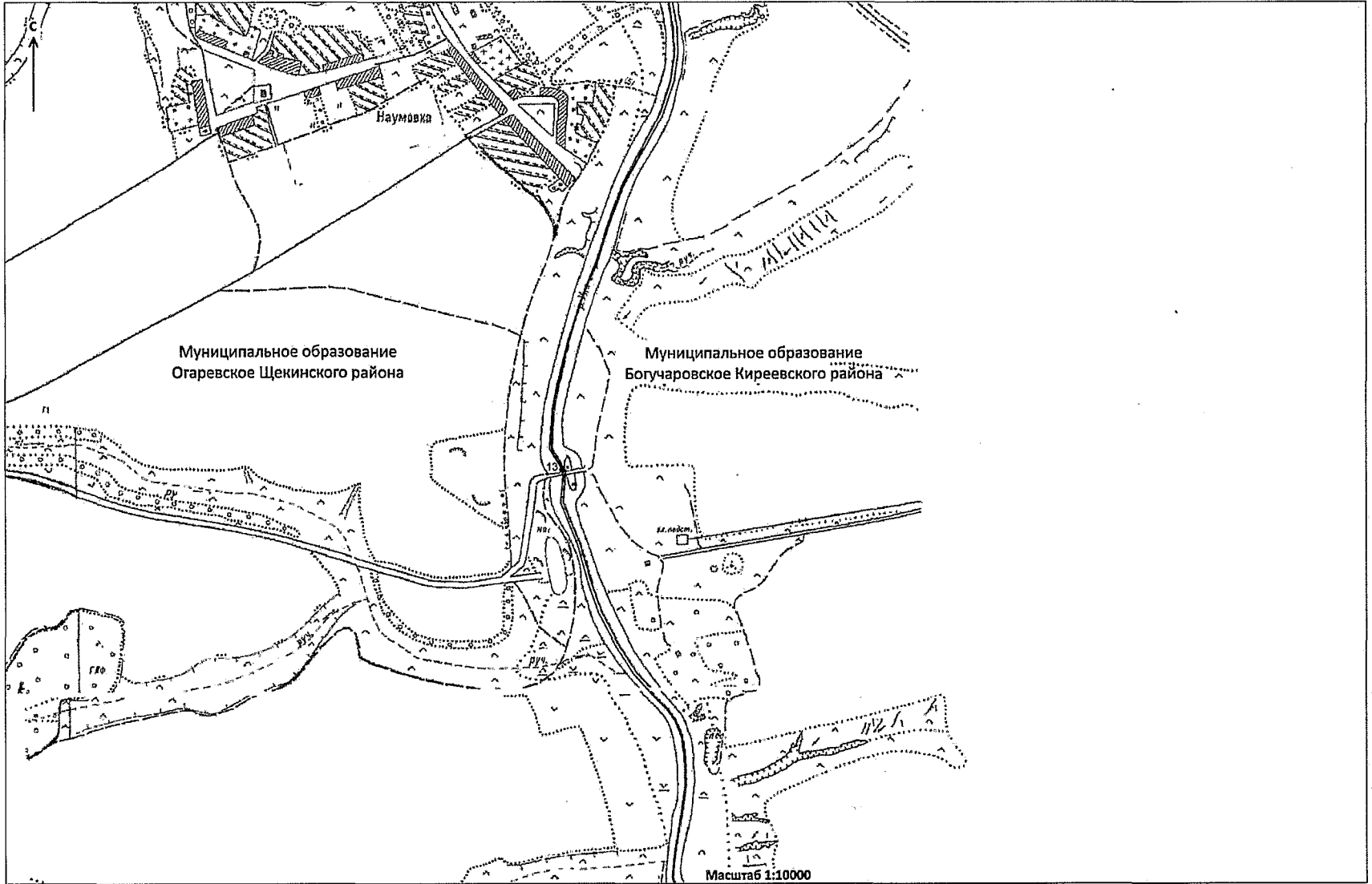


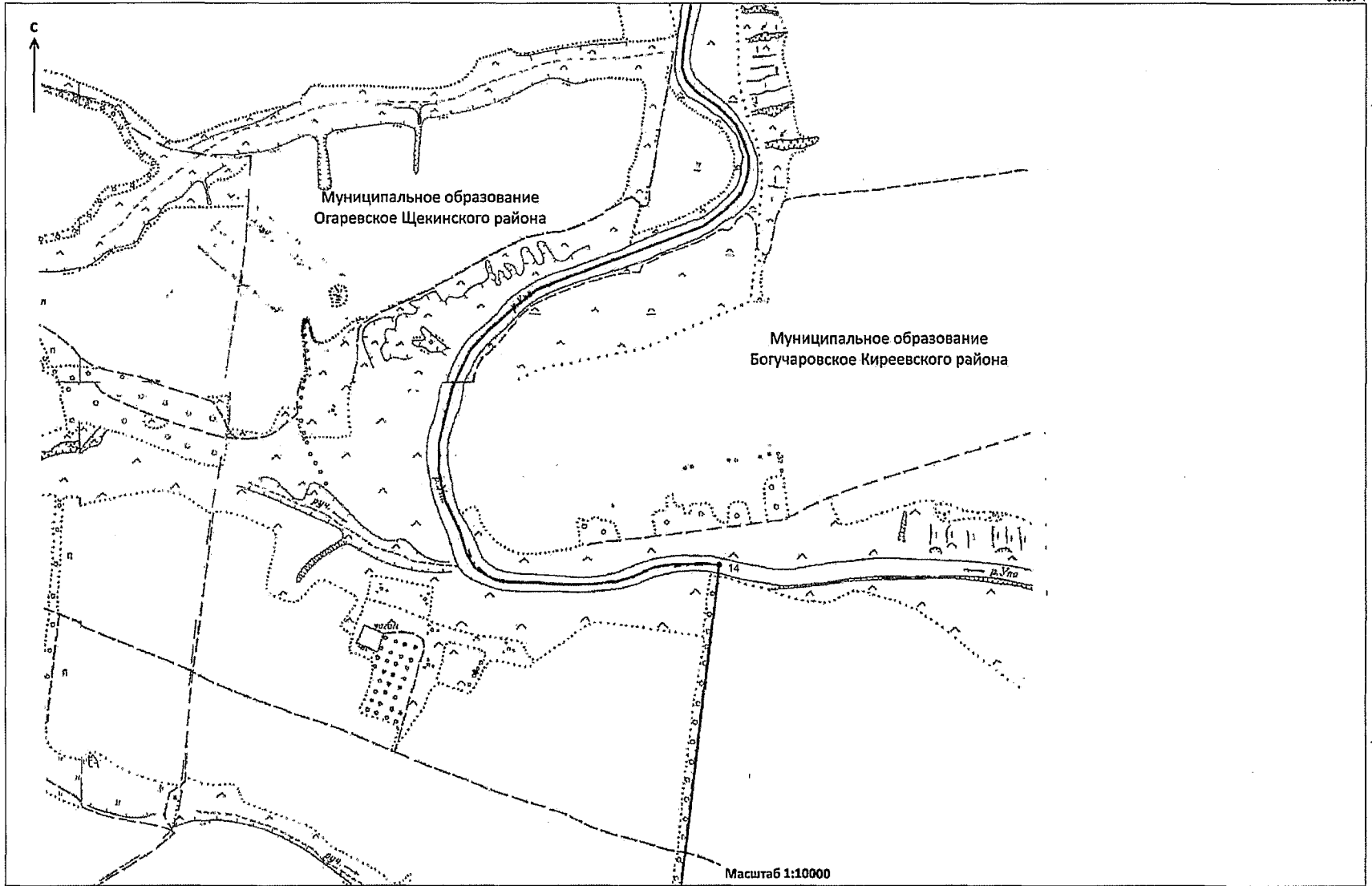


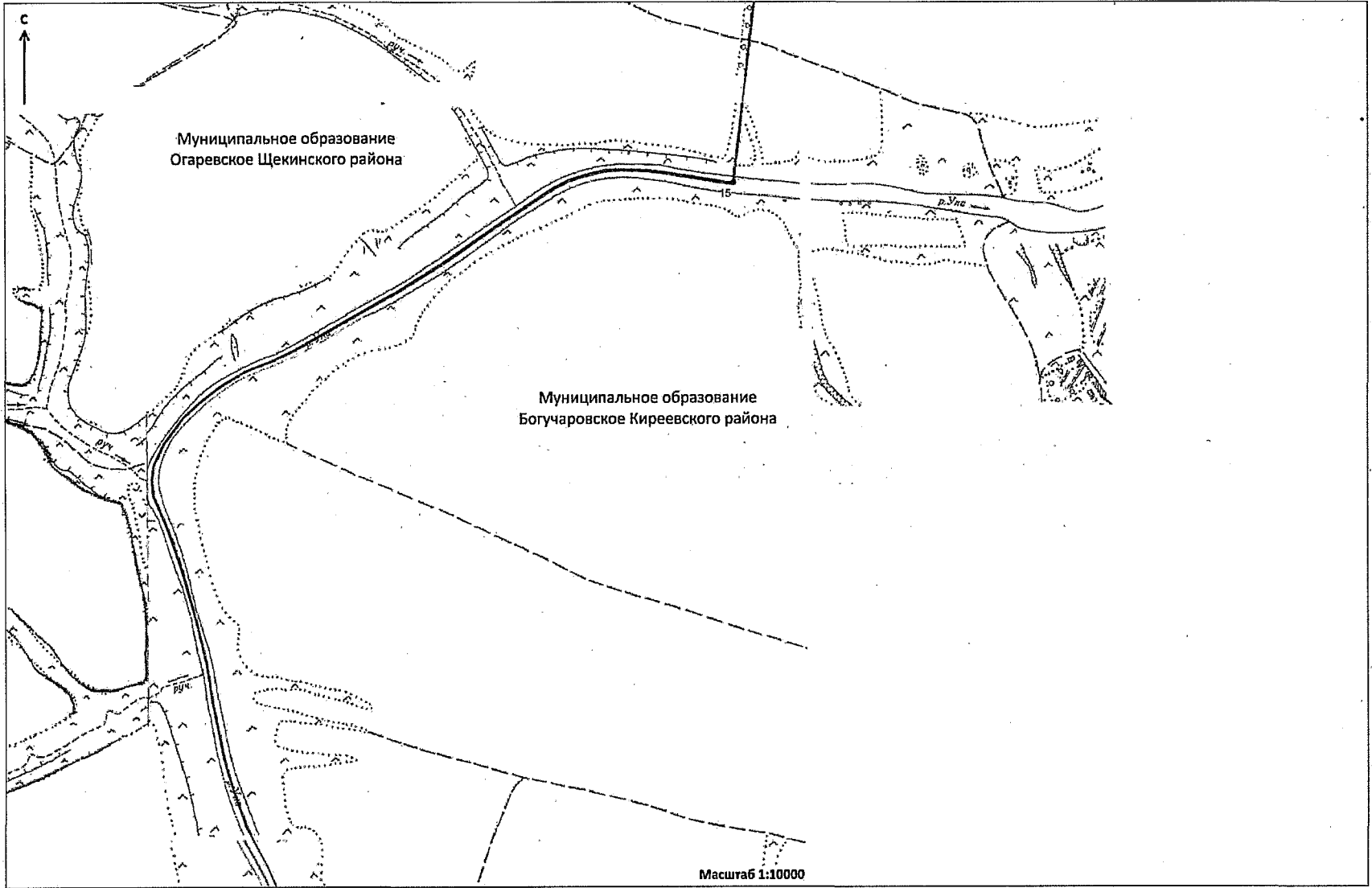


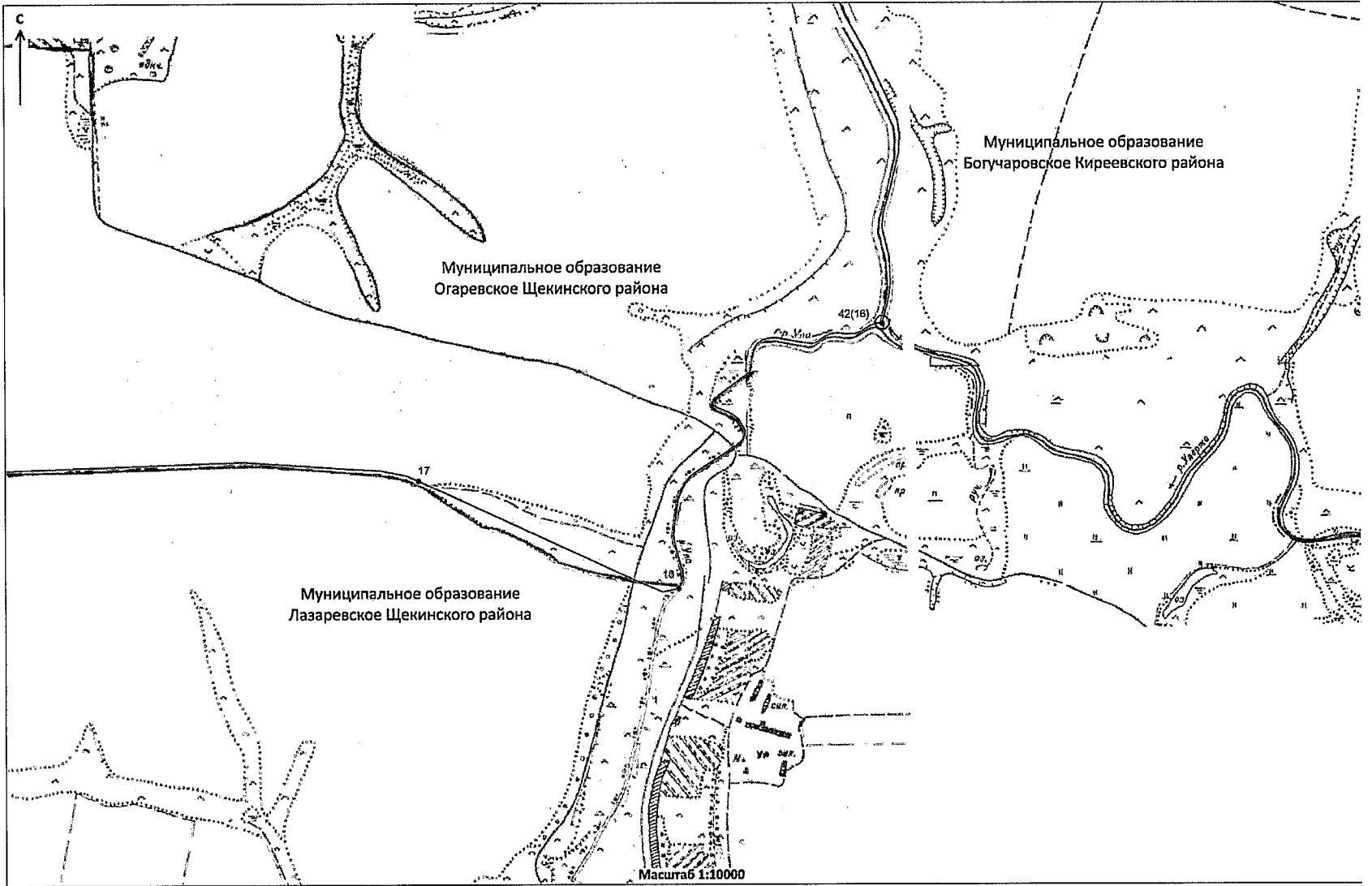


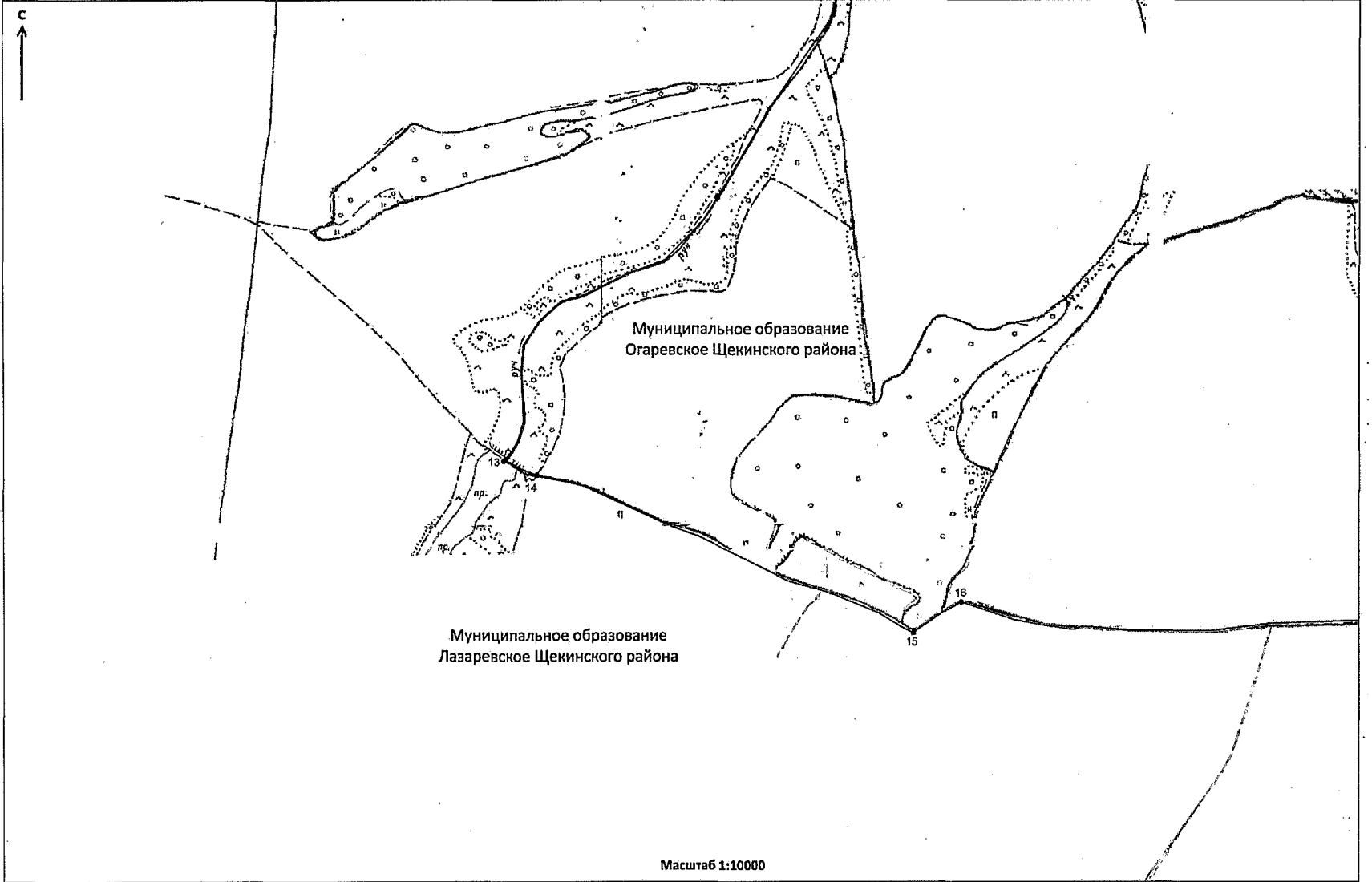


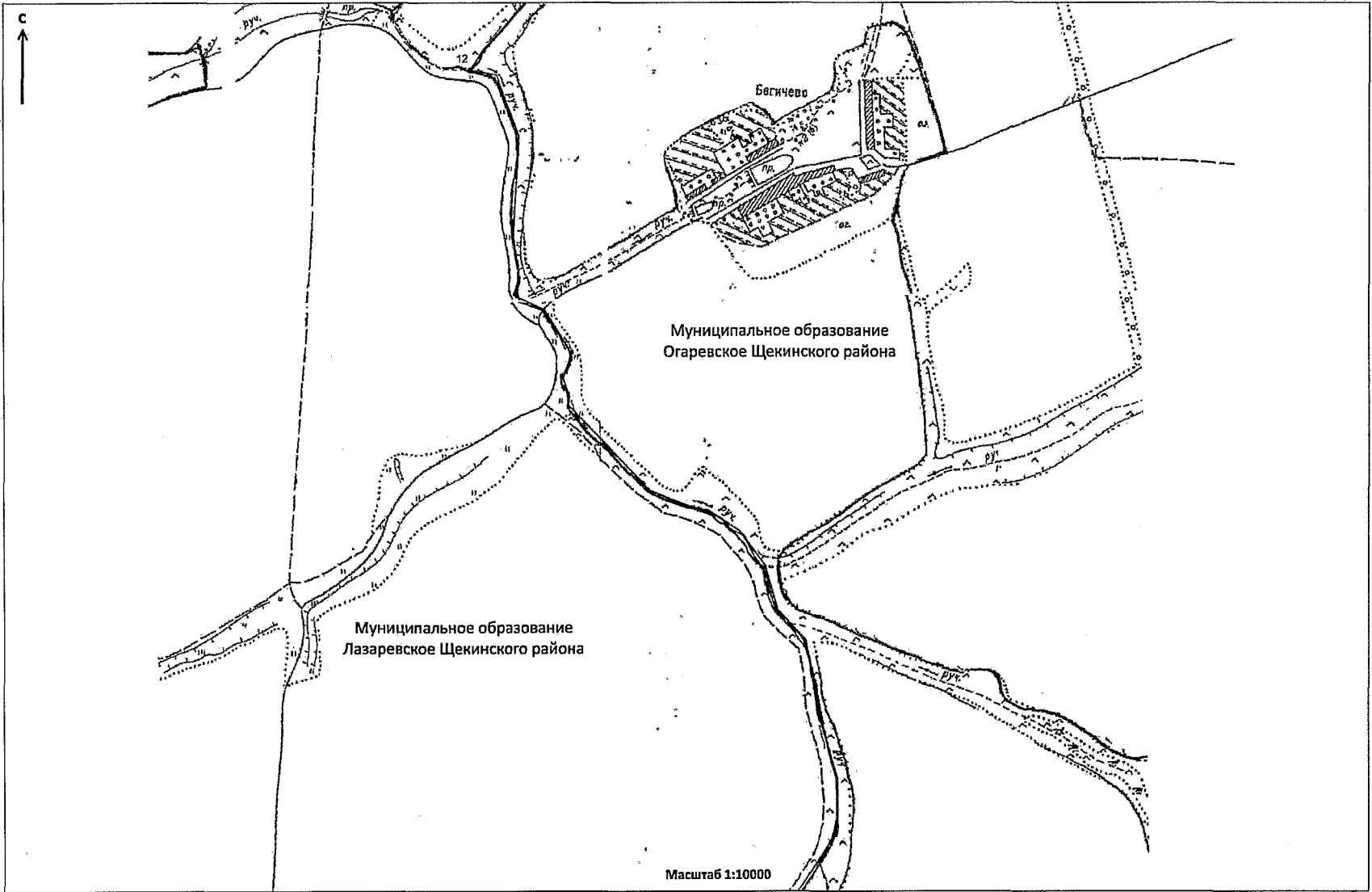


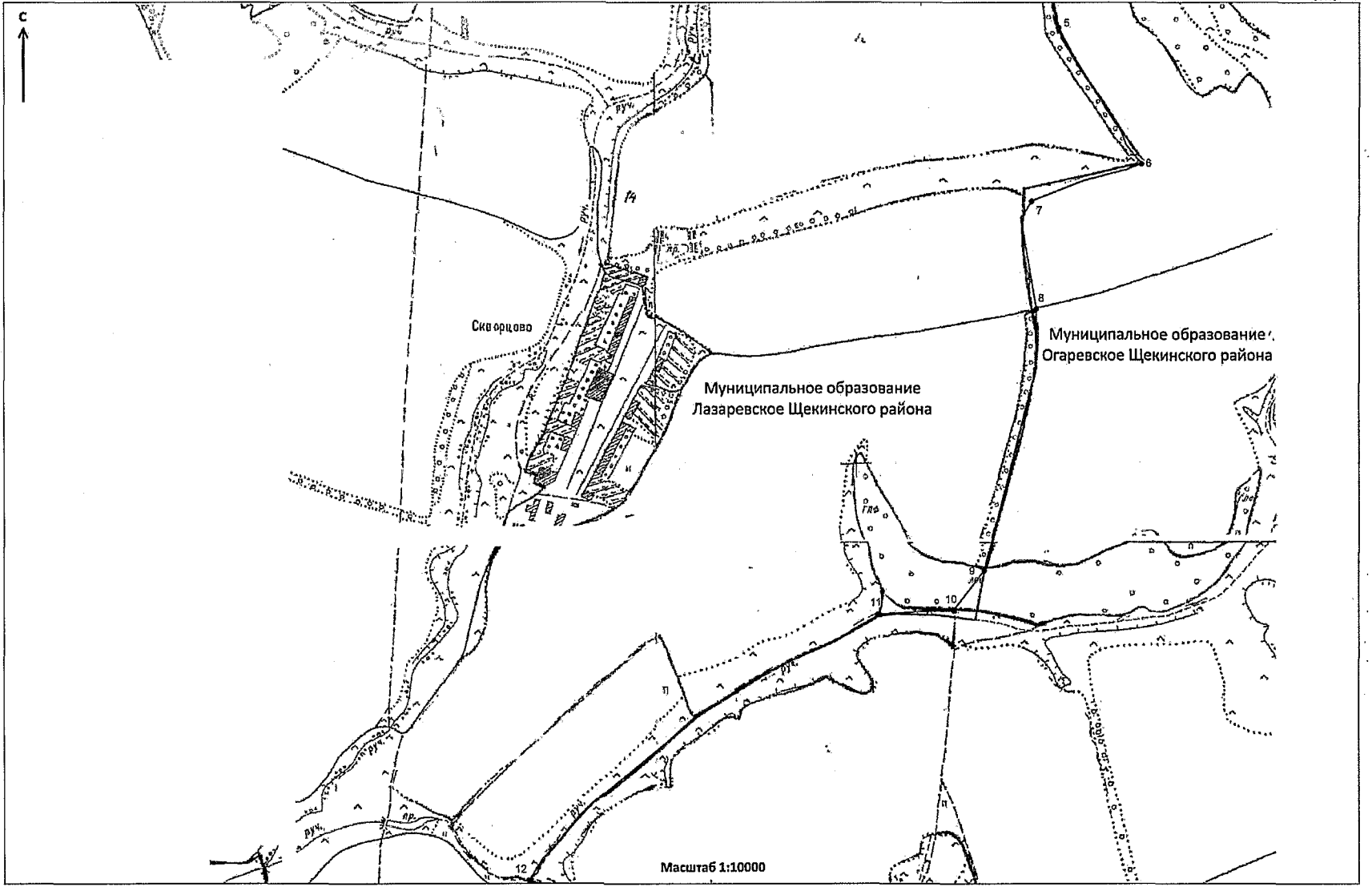


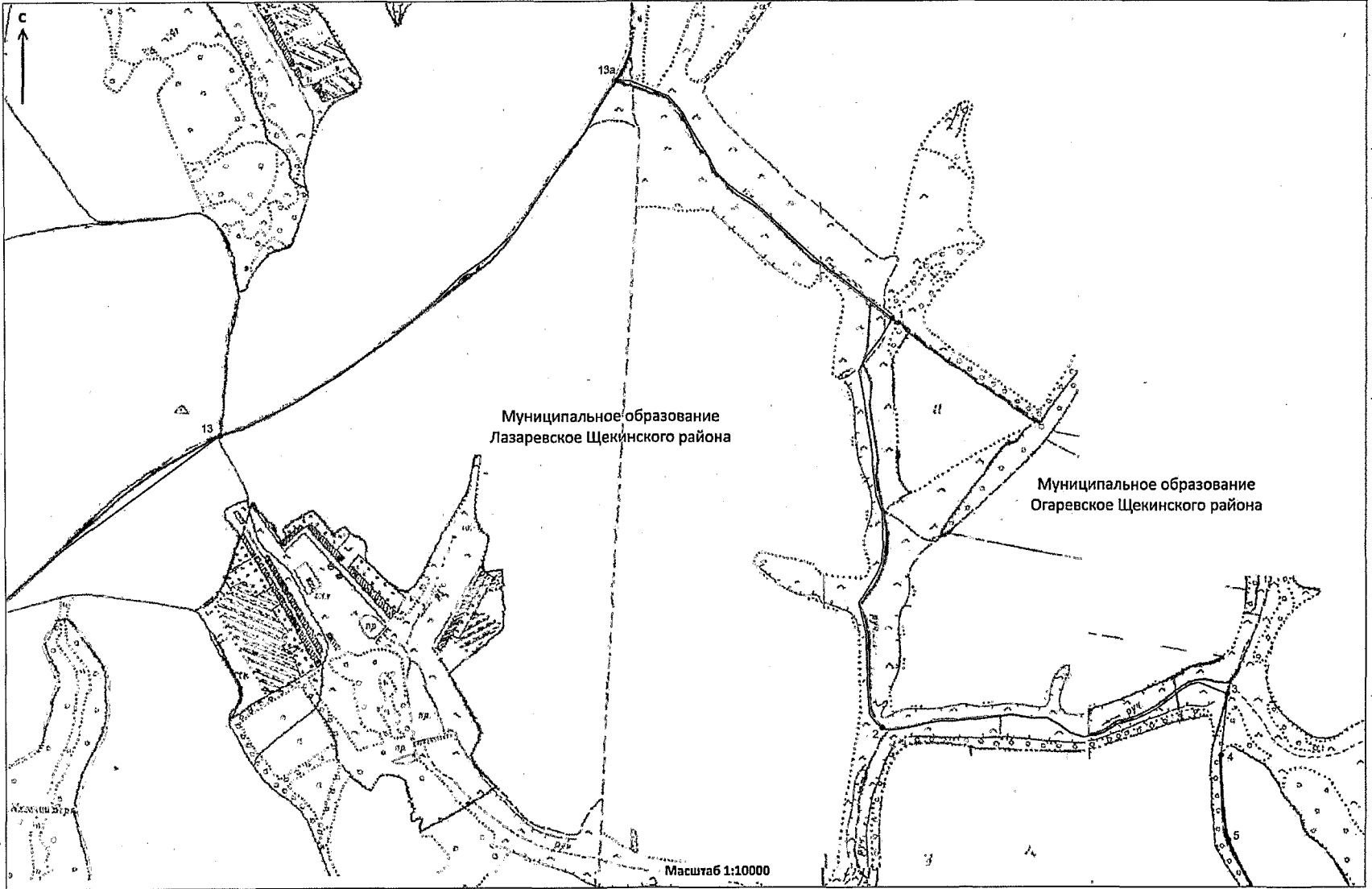


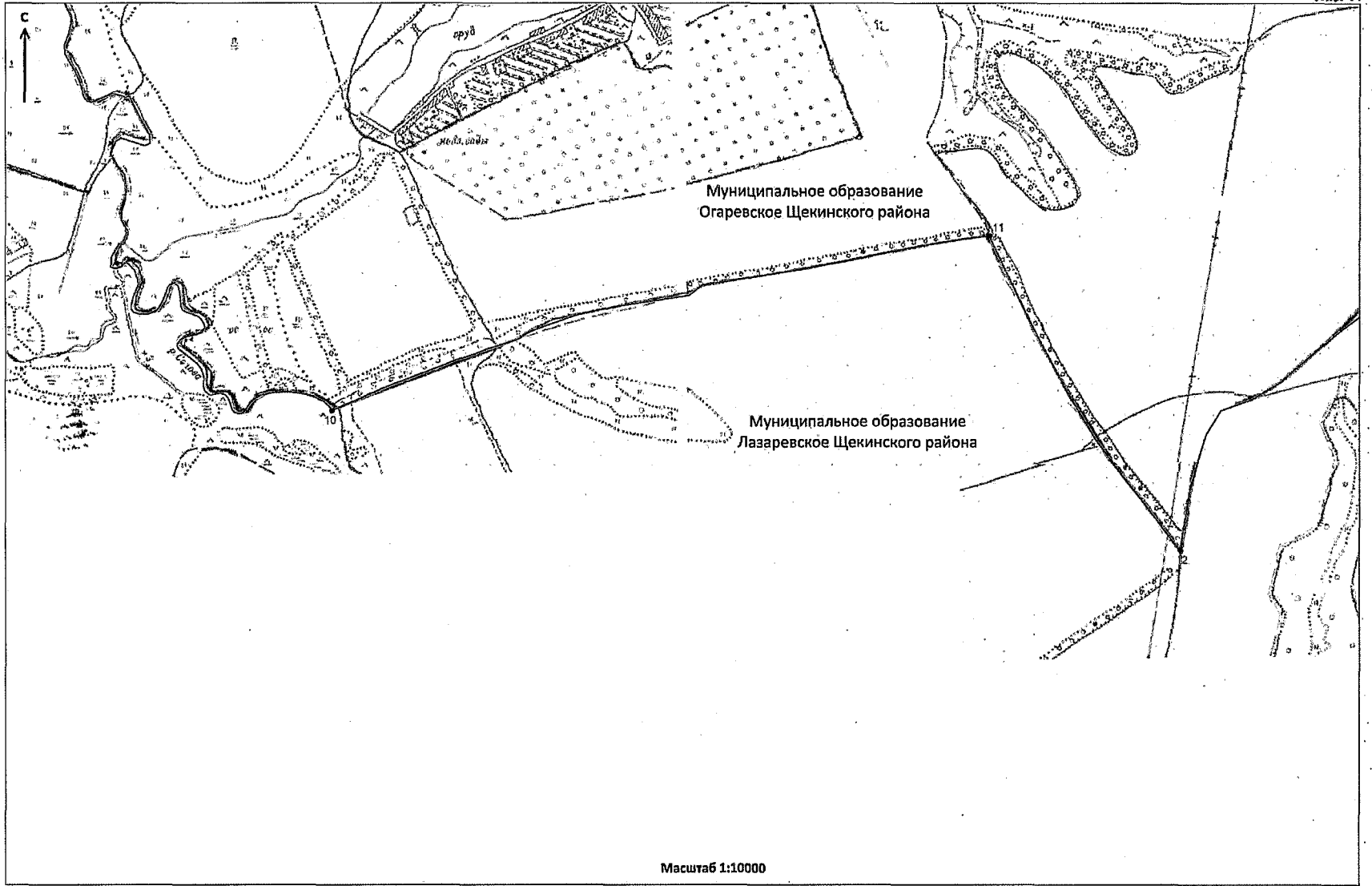












Масштаб 1:10000

