



ЗАКОН ТУЛЬСКОЙ ОБЛАСТИ

О внесении изменений в Закон Тульской области «О переименовании муниципального образования «город Узловая и Узловский район» Тульской области, установлении границ, наделении статусом и определении административных центров муниципальных образований на территории Узловского района Тульской области

Принят
Тульской областной Думой
28 ноября 2019 года

Статья 1

Внести в Закон Тульской области от 11 марта 2005 года № 551-ЗТО «О переименовании муниципального образования «город Узловая и Узловский район» Тульской области, установлении границ, наделении статусом и определении административных центров муниципальных образований на территории Узловского района Тульской области» (Тульские известия, 2005, 24 марта; 2012, 22 ноября; 2013, 4 апреля) следующие изменения:

- 1) приложение 1 изложить в редакции приложения 1 к настоящему Закону;
- 2) приложение 2 изложить в редакции приложения 2 к настоящему Закону;
- 3) приложение 3 изложить в редакции приложения 3 к настоящему Закону;
- 4) приложение 4 изложить в редакции приложения 4 к настоящему Закону;
- 5) приложение 5 изложить в редакции приложения 5 к настоящему Закону;
- 6) приложение 6 изложить в редакции приложения 6 к настоящему Закону;
- 7) приложение 7 изложить в редакции приложения 7 к настоящему Закону;

Закону;

8) приложение 8 изложить в редакции приложения 8 к настоящему Закону;

9) приложение 9 изложить в редакции приложения 9 к настоящему Закону;

10) приложение 10 изложить в редакции приложения 10 к настоящему Закону;

11) приложение 12 признать утратившим силу.

Статья 2

1. Настоящий Закон вступает в силу по истечении десяти дней после дня его официального опубликования.

2. Со дня вступления в силу настоящего Закона признать утратившим силу пункт 14 (в части, касающейся приложения 12) статьи 1 Закона Тульской области от 14 ноября 2012 года № 1818-ЗТО «О внесении изменений в Закон Тульской области «О переименовании муниципального образования «город Узловая и Узловский район» Тульской области, установлении границ, наделении статусом и определении административных центров муниципальных образований на территории Узловского района Тульской области» (Тульские известия, 2012, 22 ноября).

Губернатор
Тульской области



А.Г. Дюмин

г. Тула
28 ноября 2019 года

№ 121-ЗТО

Приложение 1
к Закону Тульской области
«О внесении изменений в Закон Тульской
области «О переименовании муниципального
образования «город Узловая и Узловский
район» Тульской области, установлении
границ, наделении статусом и определении
административных центров муниципальных
образований на территории Узловского района
Тульской области»

Приложение 1
к Закону Тульской области
«О переименовании муниципального
образования «город Узловая и Узловский
район» Тульской области, установлении
границ, наделении статусом и определении
административных центров муниципальных
образований на территории Узловского района
Тульской области»

**Описание границы
муниципального образования Узловский район**

За начальную точку описания границы муниципального образования Узловский район принята узловая точка 34, расположенная в 1,70 км к северо-востоку от деревни Кузмищево Узловского района, в 1,00 км к юго-востоку от деревни Дубовка Киреевского района, в 1,95 км к юго-западу от бывшей деревни Рыбинка Новомосковского района и являющаяся точкой стыка границ муниципальных образований Каменецкое Узловского района, Шварцевское Киреевского района и город Новомосковск.

**Прохождение границы с муниципальным образованием
город Новомосковск**

От узловой точки 34 (731419.58; 294617.62) линия границы идет на восток по южной стороне полосы отвода автодороги, ведущей к городу Новомосковск Новомосковского района, на протяжении 0,84 км до поворотной точки 49, расположенной на южной стороне полосы отвода автодороги, ведущей к городу Новомосковск Новомосковского района, в 0,09 км на восток от пересечения с безымянным ручьем в Узловском районе.

От точки 49 (731335.46; 295450.51) линия границы идет по суходольной прямой в юго-восточном направлении на протяжении 1,48 км до поворотной точки 48, расположенной на западной стороне полосы отвода железной дороги Ожерелье – Елец, в 0,35 км на юго-восток от пересечения с полевой дорогой.

От точки 48 (730255.29; 296447.30) линия границы идет в юго-западном направлении на протяжении 1,64 км по полосе отвода железной дороги Ожерелье – Елец до поворотной точки 47, расположенной на северо-западной стороне полосы отвода железной дороги Ожерелье – Елец, в 0,39 км на северо-восток от пересечения прибалочной лесополосы с лесополосой вдоль железной дороги Ожерелье – Елец в Узловском районе.

От точки 47 (728863.96; 295584.72) линия границы идет на юго-восток, сначала пересекает полосу отвода железной дороги Ожерелье – Елец, далее идет по суходолу на протяжении 2,18 км до поворотной точки 46, расположенной в русле реки Ильинка, в 0,10 км на северо-восток от места впадения безымянного ручья в реку Ильинка в Узловском районе.

От точки 46 (726737.34; 296074.96) линия границы идет на юго-запад по руслу реки Ильинка, вверх против течения, на протяжении 0,30 км до поворотной точки 45, расположенной в русле реки Ильинка, в 0,20 км на северо-восток от места впадения безымянного ручья в реку Ильинка в Узловском районе.

От точки 45 (726464.68; 295959.04) линия границы идет по суходолу на юго-восток на протяжении 1,10 км до поворотной точки 44, расположенной в 0,65 км на север от пересечения полевых дорог в Узловском районе.

От точки 44 (725806.43; 296844.07) линия границы идет по суходолу на северо-восток на протяжении 0,90 км до поворотной точки 43, расположенной в 0,31 км на юг от поворота железнодорожного подъездного пути.

От точки 43 (726470.80; 297428.21) линия границы идет по суходолу на юго-восток на протяжении 0,55 км до поворотной точки 42, расположенной в 0,84 км на север от оси плотины пруда в деревне Пашково Узловского района.

От точки 42 (726100.72; 297854.10) линия границы идет по суходолу на северо-восток на протяжении 0,22 км до поворотной точки 41, расположенной в 0,03 км на юг от южной стороны безымянного леса в Новомосковском районе.

От точки 41 (726264.79; 297990.10) линия границы идет по суходолу на юго-восток на протяжении 1,07 км до поворотной точки 40, расположенной на юго-восточном углу леса Дубрава Новомосковского района, в 0,22 км на север от северной окраины деревни Крюково Узловского района.

От точки 40 (725813.50; 298988.61) линия границы идет по суходолу на северо-восток на протяжении 0,25 км до поворотной точки 39, расположенной

на пересечении полевых дорог на восточной стороне леса Дубрава Новомосковского района.

От точки 39 (726054.50; 299083.16) линия границы идет на юго-восток на протяжении 1,68 км до поворотной точки 38, расположенной в месте впадения безымянного ручья в реку Любовка.

От точки 38 (725494.59; 300660.84) линия границы идет в юго-восточном направлении на протяжении 3,70 км сначала по руслу безымянного ручья, вверх против течения, на протяжении 1,83 км, затем по сухоходной прямой на протяжении 1,85 км до поворотной точки 34а, расположенной на северо-западной стороне лесополосы вдоль автодороги Новомосковск – Тула, в 0,58 км на юг от южной окраины деревни Кресты Новомосковского района, в 1,24 км на юго-восток от сельского поселка Каменецкий Узловского района.

От точки 34а (723249.32; 303342.13) линия границы идет на юго-восток на протяжении 0,50 км до поворотной точки 34б, расположенной на оси подъездного железнодорожного пути, в 1,58 км к юго-востоку от сельского поселка Каменецкий Узловского района, в 2,50 км к северу от села Каменка Узловского района.

От точки 34б (722808.52; 303583.45) линия границы идет на юго-восток на протяжении 0,33 км по сухоходу, пересекая автомобильный и железнодорожный подъездные пути, до поворотной точки 37, расположенной в 0,23 км на северо-восток от пересечения русла безымянного ручья с подъездной дорогой к городу Новомосковск Новомосковского района.

От точки 37 (722508.43; 303724.67) линия границы идет ломаной линией на северо-восток на протяжении 1,33 км до поворотной точки 36, расположенной в 0,03 км на юг от пересечения дорог в городе Новомосковск Новомосковского района.

От точки 36 (722968.69; 304914.27) линия границы идет на юго-восток на протяжении 0,28 км до поворотной точки 35, расположенной в северо-восточном углу кладбища в городе Новомосковск Новомосковского района.

От точки 35 (722693.42; 304986.39) линия границы идет на юго-запад на протяжении 0,48 км по северо-западной стороне кладбища в городе Новомосковск Новомосковского района до поворотной точки 34, расположенной в 0,10 км на северо-запад от поворота линии электропередачи в Узловском районе.

От точки 34 (722492.00; 304535.68) линия границы идет на юго-восток на протяжении 0,65 км по западной стороне кладбища города Новомосковск Новомосковского района по оси линии электропередачи до поворотной точки 33, расположенной на оси линии электропередачи, в 0,28 км на северо-запад от пересечения полевых дорог в Узловском районе.

От точки 33 (721885.15; 304744.26) линия границы идет на северо-восток на протяжении 0,45 км по юго-восточной стороне кладбища города Новомосковск Новомосковского района до поворотной точки 32, расположенной на пересечении автодорог на юго-восточной стороне кладбища города Новомосковск Новомосковского района, в 0,22 км на северо-восток от пересечения полевых дорог в Узловском районе.

От точки 32 (722035.60; 305167.72) линия границы идет на юго-восток на протяжении 0,82 км сначала по суходолу, далее по северо-восточной стороне карьера до поворотной точки 31, расположенной на пересечении полевых дорог.

От точки 31 (721241.48; 305400.14) линия границы идет на юго-восток на протяжении 1,52 км по границе глиняного карьера до узловой точки 47, расположенной в 1,35 км к северо-востоку от деревни Васильевка Узловского района и являющейся точкой стыка границ муниципальных образований город Донской, Каменецкое Узловского района и город Новомосковск.

Прохождение границы с муниципальным образованием город Донской

От узловой точки 47 (720126.47; 306322.06) линия границы идет в юго-восточном направлении на протяжении 0,10 км до поворотной точки 1, расположенной на пересечении лесополос в городе Донской.

От точки 1 (720038.38; 306380.94) линия границы идет в юго-западном направлении вдоль глиняного карьера на протяжении 0,67 км до поворотной точки 2.

От точки 2 (719580.49; 305909.48) линия границы идет в южном направлении на протяжении 0,06 км до поворотной точки 3, расположенной в юго-западном углу глиняного карьера.

От точки 3 (719524.65; 305908.66) линия границы идет в юго-восточном направлении на протяжении 0,29 км до поворотной точки 4, расположенной в южном углу глиняного карьера.

От точки 4 (719329.49; 306105.32) линия границы идет в северо-восточном направлении на протяжении 0,07 км до поворотной точки 5.

От точки 5 (719342.76; 306170.17) линия границы идет на северо-восток на протяжении 0,23 км до поворотной точки 6.

От точки 6 (719465.28; 306367.28) линия границы идет в юго-восточном направлении на протяжении 0,49 км до поворотной точки 7.

От точки 7 (719066.44; 306651.92) линия границы идет в юго-восточном направлении на протяжении 0,05 км до поворотной точки 8, расположенной на оси автомобильной дороги Донской – Узловая.

От точки 8 (719013.42; 306686.09) линия границы идет в юго-восточном направлении на протяжении 0,05 км до поворотной точки 9, расположенной на южной стороне полосы отвода автодороги Донской – Узловая.

От точки 9 (719007.25; 306722.95) линия границы идет на юг на протяжении 0,31 км до поворотной точки 10.

От точки 10 (718695.92; 306758.64) линия границы идет на юго-запад вдоль северной стороны лесополосы, проходящей вдоль полосы отвода железной дороги Калуга I – Рязск I, на протяжении 0,89 км до поворотной точки 12, расположенной на 0,03 км западнее пересечения оси линии электропередачи с восточной стороной лесополосы.

От точки 12 (718544.58; 305880.28) линия границы идет на запад на протяжении 0,50 км вдоль северной стороны лесополосы, проходящей вдоль полосы отвода железной дороги Калуга I – Рязск I, до поворотной точки 13, расположенной на северной стороне полосы отвода железной дороги Калуга I – Рязск I.

От точки 13 (718526.83; 305388.96) линия границы идет на юг на протяжении 0,16 км до поворотной точки 15.

От точки 15 (718371.72; 305362.74) линия границы идет в южном направлении на протяжении 0,58 км до поворотной точки 16.

От точки 16 (717787.07; 305368.80) линия границы идет в юго-восточном направлении на протяжении 0,04 км до поворотной точки 17, расположенной на железнодорожном переезде.

От точки 17 (717774.34; 305393.64) линия границы идет в юго-западном направлении на протяжении 0,06 км до поворотной точки 18.

От точки 18 (717709.91; 305382.57) линия границы идет в южном направлении по прямой на протяжении 0,25 км до поворотной точки 76.

От точки 76 (717457.42; 305396.81) линия границы идет в юго-восточном направлении на протяжении 0,37 км до поворотной точки 76а.

От точки 76а (717109.55; 305513.16) линия границы идет в юго-западном направлении на протяжении 1,02 км до поворотной точки 76б, расположенной на оси железнодорожной ветки.

От точки 76б (716570.99; 305317.49) линия границы идет на северо-запад по оси железнодорожной ветки на протяжении 0,27 км до поворотной точки 76в.

От точки 76в (716814.08; 305216.69) линия границы идет в северо-западном направлении на протяжении 0,85 км до поворотной точки 75.

От точки 75 (717237.50; 304640.84) линия границы идет на юго-запад на протяжении 0,15 км до поворотной точки 74.

От точки 74 (717199.88; 304516.39) линия границы идет на юг на протяжении 0,22 км до поворотной точки 73.

От точки 73 (716984.08; 304556.40) линия границы идет на юго-восток на протяжении 0,27 км до поворотной точки 72.

От точки 72 (716787.53; 304707.78) линия границы идет на юго-восток на протяжении 0,17 км до поворотной точки 71.

От точки 71 (716725.16; 304866.43) линия границы идет на юго-восток на протяжении 0,20 км до поворотной точки 70.

От точки 70 (716543.69; 304950.14) линия границы идет на юго-запад на протяжении 0,49 км до поворотной точки 69.

От точки 69 (716100.52; 304744.39) линия границы идет на юго-восток на протяжении 0,28 км до поворотной точки 68.

От точки 68 (715823.08; 304786.67) линия границы идет на юго-запад на протяжении 0,06 км до поворотной точки 67.

От точки 67 (715778.29; 304748.76) линия границы идет на юго-восток на протяжении 0,61 км до поворотной точки 65, расположенной на южной границе земель лесного фонда.

От точки 65 (715457.20; 305256.31) линия границы идет на юго-запад по границе земель лесного фонда на протяжении 0,36 км до поворотной точки 64.

От точки 64 (715339.87; 304912.06) линия границы идет на северо-запад по границе земель лесного фонда на протяжении 0,15 км до поворотной точки 63.

От точки 63 (715452.36; 304811.93) линия границы идет на юго-запад по границе земель лесного фонда на протяжении 0,05 км до поворотной точки 62.

От точки 62 (715442.35; 304767.21) линия границы идет на северо-запад по границе земель лесного фонда на протяжении 0,07 км до поворотной точки 61, расположенной на канаве, проходящей по границе земель лесного фонда.

От точки 61 (715510.98; 304740.43) линия границы идет на запад на протяжении 0,28 км по канаве, проходящей по границе земель лесного фонда, до поворотной точки 60, расположенной на повороте канавы.

От точки 60 (715491.33; 304456.40) линия границы идет на юго-запад на протяжении 0,14 км по сухоходольной прямой до поворотной точки 59.

От точки 59 (715366.33; 304404.34) линия границы идет в западном направлении на протяжении 0,27 км до поворотной точки 58.

От точки 58 (715364.19; 304134.79) линия границы идет на протяжении 0,31 км на запад до узловой точки 48г, расположенной в 0,31 км к западу от автодороги в Узловском районе и являющейся точкой стыка границ муниципальных образований Каменецкое Узловского района, Шахтерское Узловского района и город Донской.

От узловой точки 48г (715350.71; 303824.41) линия границы идет в южном направлении на протяжении 0,38 км до поворотной точки 55.

От точки 55 (714951.98; 303778.08) линия границы идет на восток на протяжении 0,07 км до поворотной точки 54.

От точки 54 (714951.19; 303852.31) линия границы идет на протяжении 0,23 км на юго-восток до поворотной точки 53.

От точки 53 (714778.72; 303985.70) линия границы идет на протяжении 0,37 км ломаной линией на юго-восток до поворотной точки 52.

От точки 52 (714534.47; 304144.16) линия границы идет на юго-восток на протяжении 0,14 км до поворотной точки 51.

От точки 51 (714508.06; 304273.68) линия границы идет на восток на протяжении 0,29 км до поворотной точки 48в, расположенной в 0,05 км на юго-восток от плотины пруда.

От точки 48в (714504.30; 304562.68) линия границы идет ломаной линией на протяжении 0,14 км на восток до поворотной точки 47.

От точки 47 (714514.46; 304672.96) линия границы идет по прямой на протяжении 0,06 км на юго-восток до поворотной точки 46.

От точки 46 (714489.38; 304728.90) линия границы идет на протяжении 0,34 км на северо-восток до поворотной точки 45.

От точки 45 (714613.25; 305047.38) линия границы идет на протяжении 0,18 км на юго-запад до поворотной точки 44.

От точки 44 (714439.16; 305012.62) линия границы идет на протяжении 0,24 км на восток до поворотной точки 43.

От точки 43 (714416.10; 305252.80) линия границы идет на протяжении 0,63 км на юго-восток до поворотной точки 106, расположенной на восточной бровке безымянной балки.

От точки 106 (713970.41; 305662.28) линия границы идет на протяжении 1,52 км сначала на юг, затем на юго-запад и северо-запад до поворотной точки 107.

От точки 107 (713820.91; 304654.75) линия границы идет на протяжении 0,03 км на юго-запад по прямой до поворотной точки 108.

От точки 108 (713809.03; 304628.10) линия границы идет на протяжении 0,84 км на юго-восток до поворотной точки 109, расположенной в 0,08 км на север от северной стороны лесополосы.

От точки 109 (713098.53; 304968.20) линия границы идет на протяжении 0,95 км на запад, затем на северо-запад до поворотной точки 110.

От точки 110 (713307.23; 304219.13) линия границы идет на протяжении 0,23 км сначала на юг, далее на запад, затем на север до поворотной точки 48б.

От точки 48б (713297.22; 304178.74) линия границы, протяженностью 0,09 км, идет на юго-запад до поворотной точки 50.

От точки 50 (713220.53; 304129.55) линия границы, протяженностью 0,31 км, идет на юго-запад до поворотной точки 49.

От точки 49 (712920.53; 303937.64) линия границы, протяженностью 0,06 км, идет на юго-восток по полевой дороге до поворотной точки 48.

От точки 48 (712864.47; 303956.65) линия границы, протяженностью 0,22 км, идет на юго-запад до поворотной точки 47.

От точки 47 (712687.88; 303829.06) линия границы, протяженностью 0,36 км, идет на юго-восток сухоходольной прямой до поворотной точки 46.

От точки 46 (712535.52; 304158.83) линия границы, протяженностью 0,32 км, идет на юго-восток до поворотной точки 48а, расположенной в 0,24 км на юго-запад от плотины пруда.

От точки 48а (712406.47; 304425.96) линия границы, протяженностью 0,58 км, идет на северо-запад до поворотной точки 111.

От точки 111 (712956.87; 304373.23) линия границы, протяженностью 0,58 км, идет на юго-восток до поворотной точки 112.

От точки 112 (712898.20; 304950.34) линия границы, протяженностью 0,04 км, идет на юго-запад до поворотной точки 113.

От точки 113 (712863.93; 304942.56) линия границы, протяженностью 0,76 км, идет ломаной линией на юго-восток и юго-запад до поворотной точки 114.

От точки 114 (712246.18; 304742.27) линия границы, протяженностью 0,10 км, идет на северо-запад до поворотной точки 115.

От точки 115 (712292.53; 304648.69) линия границы, протяженностью 0,35 км, идет преимущественно на северо-запад до поворотной точки 23, расположенной на полевой дороге, в 0,05 км от пруда.

От точки 23 (712375.63; 304458.24) линия границы, протяженностью 0,28 км, идет на юго-запад до поворотной точки 22.

От точки 22 (712128.76; 304327.90) линия границы, протяженностью 0,23 км, идет на юго-восток до поворотной точки 21.

От точки 21 (712089.42; 304437.42) линия границы, протяженностью 0,16 км, идет на юго-восток до поворотной точки 20.

От точки 20 (711965.30; 304471.26) линия границы, протяженностью 0,34 км, идет на юго-восток до поворотной точки 19, расположенной на западной стороне автодороги Донской – Богородицк.

От точки 19 (711817.40; 304787.66) линия границы, протяженностью 0,16 км, идет на юго-запад вдоль автодороги Донской – Богородицк до поворотной точки 18, расположенной на западной стороне автодороги Донской – Богородицк.

От точки 18 (711670.53; 304731.34) линия границы, протяженностью 0,02 км, идет на юго-восток, пересекая автодорогу Донской – Богородицк, до поворотной точки 17, расположенной на восточной стороне автодороги Донской – Богородицк.

От точки 17 (711661.45; 304751.19) линия границы, протяженностью 0,64 км, идет на юго-восток по прямой до поворотной точки 16.

От точки 16 (711407.78; 305334.19) линия границы, протяженностью 0,29 км, идет на северо-восток по прямой до поворотной точки 15, расположенной в 0,03 км на юго-запад от места истока безымянного ручья.

От точки 15 (711680.52; 305443.66) линия границы, протяженностью 0,28 км, идет на северо-восток по сухоходольной прямой до узловой точки 48а(48), расположенной в 1,01 км юго-восточнее линии электропередачи и являющейся точкой стыка границ муниципальных образований Смородинское Узловского района, Шахтерское Узловского района, город Донской.

От узловой точки 48а(48) (711935.73; 305556.21) линия границы, протяженностью 0,10 км, идет на северо-запад до поворотной точки 46.

От точки 46 (711984.70; 305471.21) линия границы, протяженностью 0,53 км, идет на северо-восток до поворотной точки 14.

От точки 14 (712462.45; 305710.21) линия границы, протяженностью 0,38 км, идет на северо-запад до поворотной точки 13.

От точки 13 (712616.80; 305363.74) линия границы, протяженностью 0,52 км, идет в северо-восточном направлении до поворотной точки 11, расположенной на восточной стороне автодороги Донской – Богородицк.

От точки 11 (713078.02; 305540.94) линия границы, протяженностью 0,36 км, идет на юго-восток до поворотной точки 10.

От точки 10 (712903.38; 305853.85) линия границы, протяженностью 0,08 км, идет в юго-западном направлении по прямой до поворотной точки 9.

От точки 9 (712852.52; 305796.17) линия границы идет в юго-восточном направлении вдоль лесополосы на протяжении 0,52 км до поворотной точки 8, расположенной в 0,01 км юго-восточнее лесополосы.

От точки 8 (712733.20; 306306.17) линия границы, протяженностью 0,22 км, идет по прямой в северо-восточном направлении до поворотной точки 7.

От точки 7 (712951.28; 306351.38) линия границы идет в северо-западном направлении на протяжении 0,40 км до поворотной точки 6.

От точки 6 (713021.72; 305954.19) линия границы проходит в северо-восточном направлении на протяжении 0,06 км до поворотной точки 5.

От точки 5 (713070.32; 305989.52) линия границы проходит в северо-западном направлении на протяжении 0,36 км до поворотной точки 1, расположенной на восточной стороне автодороги Донской – Богородицк.

От точки 1 (713246.18; 305670.18) линия границы идет на протяжении 0,28 км на северо-восток вдоль автодороги Донской – Богородицк до поворотной точки 105.

От точки 105 (713468.58; 305841.71) линия границы, протяженностью 0,80 км, идет на юго-восток вдоль южного берега безымянного ручья до поворотной точки 104.

От точки 104 (713196.82; 306524.78) линия границы идет на северо-восток на протяжении 0,26 км до поворотной точки 103.

От точки 103 (713394.34; 306642.16) линия границы проходит в северо-восточном направлении на протяжении 0,07 км до поворотной точки 102.

От точки 102 (713524.84; 306661.20) линия границы проходит в северо-восточном направлении на протяжении 0,09 км до поворотной точки 101.

От точки 101 (713548.42; 306669.98) линия границы идет на протяжении 0,54 км на северо-восток вдоль безымянного ручья, затем по берегу пруда до поворотной точки 100.

От точки 100 (713867.92; 306977.80) линия границы идет в северо-восточном направлении на протяжении 0,10 км до поворотной точки 64.

От точки 64 (713925.85; 307053.22) линия границы, протяженностью 0,12 км в восточном направлении до поворотной точки 63.

От точки 63 (713925.89; 307173.85) линия границы, протяженностью 0,69 км, идет ломаной линией в юго-восточном направлении до поворотной точки 62.

От точки 62 (713518.77; 307709.09) линия границы идет ломаной линией на юго-запад на протяжении 0,34 км до поворотной точки 61.

От точки 61 (713189.06; 307649.88) линия границы идет на запад на протяжении 0,08 км до поворотной точки 60.

От точки 60 (713181.16; 307570.83) линия границы идет на юго-запад на протяжении 0,24 км до поворотной точки 59.

От точки 59 (712947.55; 307526.26) линия границы идет на юго-запад на протяжении 0,10 км до поворотной точки 58.

От точки 58 (712913.20; 307427.47) линия границы идет на юг на протяжении 0,06 км до поворотной точки 57.

От точки 57 (712855.76; 307424.79) линия границы идет на юго-восток на протяжении 0,28 км до поворотной точки 56.

От точки 56 (712806.39; 307694.59) линия границы идет на северо-восток на протяжении 0,29 км до поворотной точки 55.

От точки 55 (713076.68; 307684.80) линия границы идет на северо-восток на протяжении 0,16 км до поворотной точки 54.

От точки 54 (713217.64; 307746.40) линия границы идет на северо-восток на протяжении 0,43 км до поворотной точки 53.

От точки 53 (713633.58; 307825.55) линия границы идет на северо-восток на протяжении 0,38 км до поворотной точки 52.

От точки 52 (713 910.19; 308 069.51) линия границы, протяженностью 0,44 км, идет на восток по южной стороне лесополосы до поворотной точки 51, расположенной на пересечении лесополосы с автодорогой.

От точки 51(713949.13; 308509.57) линия границы, протяженностью 0,40 км, идет на восток вдоль южной стороны лесополосы до поворотной точки 50, расположенной на юго-восточном углу лесополосы вдоль автодороги.

От точки 50 (713985.36; 308893.68) линия границы, протяженностью 0,36 км, идет на юго-восток по суходолу до поворотной точки 49.

От точки 49 (713699,65; 309108.26) линия границы идет на юго-восток на протяжении 0,21 км до поворотной точки 48, расположенной в тальвеге безымянной балки, в 0,36 км на юго-запад от места впадения безымянного ручья в пруд.

От точки 48 (713606.25; 309269.65) линия границы, протяженностью 0,43 км, идет на северо-восток по тальвегу безымянной балки до поворотной точки 47.

От точки 47 (713731.24; 309678.70) линия границы, протяженностью 0,37 км, идет на северо-запад до поворотной точки 45.

От точки 45 (714061.56; 309512.20) линия границы, протяженностью 0,07 км, идет в северо-западном направлении до поворотной точки 44.

От точки 44 (714096.14; 309447.09) линия границы идет в северо-западном направлении через безымянную балку на протяжении 0,48 км до поворотной точки 43, расположенной на оси плотины пруда.

От точки 43 (714364.22; 309139.45) линия границы, протяженностью 0,16 км, идет на северо-запад по середине пруда до поворотной точки 42.

От точки 42 (714505.24; 309056.37) линия границы идет в северо-западном направлении вдоль безымянного ручья на протяжении 0,46 км до поворотной точки 37.

От точки 37 (714854.84; 308793.59) линия границы, протяженностью 0,56 км, идет по северной стороне полосы отвода подъездного железнодорожного пути в северо-западном направлении до поворотной точки 38, расположенной на северной стороне полосы отвода подъездного железнодорожного пути.

От точки 38 (714978.72; 308311.37) линия границы, протяженностью 0,34 км, идет ломаной линией на юго-восток до поворотной точки 38а.

От точки 38а (714836.27; 308578.83) линия границы, протяженностью 0,84 км, идет на юго-восток по прямой, разделяя пахотный массив, до поворотной точки 38б.

От точки 38б (714040.95; 308854.12) линия границы, протяженностью 0,38 км, идет в западном направлении вдоль лесополосы до поворотной точки 38в.

От точки 38в (714006.65; 308477.87) линия границы, протяженностью 0,64 км, идет в северо-западном направлении до поворотной точки 38г.

От точки 38г (714617.56; 308281.89) линия границы, протяженностью 0,53 км, идет ломаной линией преимущественно в юго-западном направлении до поворотной точки 38д.

От точки 38д (714387.72; 308098.59) линия границы, протяженностью 0,44 км, идет ломаной линией в северо-западном направлении до поворотной точки 38е.

От точки 38е (714641.53; 307765.07) линия границы, протяженностью 0,74 км, идет ломаной линией в северо-восточном направлении до поворотной точки 39.

От точки 39 (715003.39; 308069.38) линия границы, протяженностью 1,07 км, идет в северо-западном направлении по полосе отвода подъездного железнодорожного пути до поворотной точки 33, расположенной на оси автодороги к селу Смородино Узловского района, в 0,17 км юго-восточнее озера.

От точки 33 (715571.52; 307761.08) линия границы идет на юго-восток на протяжении 0,18 км по юго-западной границе производственной территории города Донской до поворотной точки 32.

От точки 32 (715470.92; 307906.31) линия границы идет на северо-восток на протяжении 0,18 км по юго-восточной границе производственной территории города Донской до поворотной точки 31.

От точки 31 (715585.18; 307979.94) линия границы идет на северо-восток на протяжении 0,11 км по юго-восточной границе производственной территории города Донской до поворотной точки 30.

От точки 30 (715633.28; 308074.13) линия границы идет на северо-запад на протяжении 0,13 км по восточной границе производственной территории города Донской до поворотной точки 29.

От точки 29 (715713.73; 307989.61) линия границы идет на северо-запад на протяжении 0,11 км по северо-восточной границе производственной территории города Донской до поворотной точки 28.

От точки 28 (715813.93; 307938.11) линия границы идет на юго-запад на протяжении 0,23 км по северо-западной границе производственной территории города Донской до поворотной точки 27, расположенной на северо-западной границе производственной территории города Донской.

От точки 27 (715712.08; 307730.79) линия границы идет на протяжении 0,70 км на север вдоль подъездного железнодорожного пути, далее, огибая территорию с постройками в городе Донской, идет на протяжении 0,45 км, затем поворачивает на юго-запад и идет ломаной линией, меняя направление на юго-восток, идет на протяжении 0,79 км до поворотной точки 2, расположенной на западной стороне автодороги Донской – Богородицк.

От точки 2 (715694.59; 307632.03) линия границы, протяженностью 0,29 км, идет на юго-запад вдоль западной стороны автодороги Донской – Богородицк до поворотной точки 1.

От точки 1 (715594.21; 307607.22) линия границы идет на протяжении 0,52 км на юго-запад вдоль автодороги Донской – Богородицк, пересекая ее,

далее на юго-восток вдоль западной стороны полосы отвода подъездного железнодорожного пути до поворотной точки 3.

От точки 3 (715045.30; 307625.13) линия границы идет сначала в южном, затем в юго-западном направлениях по полевой дороге на протяжении 1,01 км до поворотной точки 4.

От точки 4 (714172.15; 307197.24) линия границы идет на протяжении 0,62 км на северо-запад до поворотной точки 5, расположенной на восточной стороне автодороги Донской – Богородицк.

От точки 5 (714426.72; 306669.28) линия границы идет на протяжении 0,29 км на юго-запад вдоль западной стороны автодороги Донской – Богородицк до поворотной точки 61.

От точки 61 (714318.07; 306395.56) линия границы идет на протяжении 0,62 км на северо-запад по границе пахотного массива до поворотной точки 79.

От точки 79 (714885.72; 306182.45) линия границы идет на протяжении 0,19 км на юго-запад до поворотной точки 39.

От точки 39 (714802.85; 306009.18) линия границы идет преимущественно на юго-запад на протяжении 0,38 км до поворотной точки 40.

От точки 40 (714755.79; 305832.62) линия границы, протяженностью 0,31 км, идет на запад по прямой до поворотной точки 41.

От точки 41 (714708.18; 305532.12) линия границы идет на протяжении 0,05 км на север до поворотной точки 6, расположенной на южной стороне подъездного железнодорожного пути к городу Донской.

От точки 6 (714753.88; 305528.65) линия границы идет на протяжении 1,42 км в северном направлении вдоль полосы отвода подъездного железнодорожного пути к городу Донской до поворотной точки 7, расположенной в 0,03 км на юго-запад от юго-западного угла стадиона города Донской.

От точки 7 (716010.52; 305501.30) линия границы идет на восток на протяжении 0,14 км до поворотной точки 8, расположенной в 0,02 км на юго-восток от юго-восточного угла стадиона города Донской.

От точки 8 (716005.91; 305663.84) линия границы идет ломаной линией на северо-восток на протяжении 0,65 км до поворотной точки 9.

От точки 9 (716472.70; 305741.01) линия границы идет на северо-восток на протяжении 0,69 км до поворотной точки 10, расположенной на пересечении юго-восточной стороны лесополосы с полевой дорогой.

От точки 10 (717008.61; 306172.76) линия границы идет на северо-запад на протяжении 0,31 км до поворотной точки 11.

От точки 11 (717283.45; 306045.77) линия границы идет ломаной линией в северном направлении на протяжении 0,58 км до поворотной точки 22.

От точки 22 (717813.30; 305990.61) линия границы идет на протяжении 1,74 км на восток вдоль южной стороны автодороги Донской – Майский до поворотной точки 23, расположенной в 0,02 км на восток от пересечения автодорог Донской – Майский и Донской – Богородицк.

От точки 23 (718112.61; 307631.89) линия границы идет в южном направлении на протяжении 0,22 км вдоль автодороги Донской – Богородицк до поворотной точки 24, расположенной на восточной стороне автодороги Донской – Богородицк.

От точки 24 (717889.88; 307635.48) линия границы идет на северо-восток на протяжении 0,28 км вдоль южной границы производственной территории города Донской до поворотной точки 25.

От точки 25 (717922.81; 307905.93) линия границы идет на северо-восток вдоль восточной границы производственной территории города Донской на протяжении 0,16 км до поворотной точки 26.

От точки 26 (718031.40; 308028.68) линия границы, протяженностью 0,03 км, идет на северо-восток до поворотной точки 27.

От точки 27 (718046.30; 308054.48) линия границы, протяженностью 0,39 км, идет в юго-восточном направлении до поворотной точки 28, расположенной на полевой дороге.

От точки 28 (718017.66; 308441.94) линия границы идет на северо-восток на протяжении 0,07 км до поворотной точки 29.

От точки 29 (718083.49; 308451.00) линия границы идет на запад по прямой на протяжении 0,02 км до поворотной точки 30.

От точки 30 (718086.90; 308432.27) линия границы идет на северо-восток на протяжении 0,25 км вдоль пахотного массива до поворотной точки 31.

От точки 31 (718325.19; 308466.99) линия границы идет на восток на протяжении 0,15 км по границе пахотного массива до поворотной точки 32.

От точки 32 (718323.01; 308620.27) линия границы идет на юго-восток на протяжении 0,06 км по границе пахотного массива до поворотной точки 33.

От точки 33 (718311.99; 308679.27) линия границы идет в юго-восточном направлении на протяжении 0,22 км по границе пахотного массива до поворотной точки 34.

От точки 34 (718221.29; 308852.33) линия границы идет на юго-восток на протяжении 0,07 км по границе пахотного массива до поворотной точки 35.

От точки 35 (718182.37; 308911.54) линия границы, протяженностью 0,12 км, идет в северо-восточном направлении по границе пахотного массива до поворотной точки 36, расположенной в русле реки Бобрик.

От точки 36 (718216.04; 309021.71) линия границы идет на юго-восток на протяжении 0,06 км до поворотной точки 37.

От точки 37 (718190.54, 309079.70) линия границы, протяженностью 0,19 км, идет на юго-восток вдоль реки Бобрик до поворотной точки 38.

От точки 38 (718070.06; 309230.38) линия границы, протяженностью 0,05 км, идет на юго-восток по прямой до поворотной точки 39.

От точки 39 (718055.95; 309279.71) линия границы, протяженностью 0,08 км, идет на юго-запад по прямой до поворотной точки 40.

От точки 40 (717996.92; 309256.26) линия границы, протяженностью 0,16 км, идет на юго-восток до поворотной точки 41.

От точки 41 (717914.14; 309384.51) линия границы, протяженностью 0,30 км, сначала идет в юго-восточном, затем в северо-восточном направлениях до поворотной точки 42.

От точки 42 (717884.41; 309550.08) линия границы, протяженностью 0,09 км, идет на восток до поворотной точки 43.

От точки 43 (717899.18; 309617.73) линия границы, протяженностью 0,44 км, идет преимущественно в северо-восточном направлении до поворотной точки 44, расположенной в месте впадения безымянного ручья в реку Бобрик.

От точки 44 (718088.21; 310009.28) линия границы, протяженностью 0,19 км, идет на северо-запад по руслу безымянного ручья, вверх против течения, до поворотной точки 45, расположенной в русле безымянного ручья.

От точки 45 (718270.33; 309970.92) линия границы, протяженностью 0,19 км, идет на восток до поворотной точки 46.

От точки 46 (718266.06; 310164.98) линия границы, протяженностью 0,09 км, идет на север по прямой до поворотной точки 47.

От точки 47 (718335.01; 310168.35) линия границы идет преимущественно в северо-восточном направлении на протяжении 0,33 км до поворотной точки 48.

От точки 48 (718447.27; 310474.09) линия границы, протяженностью 0,75 км, идет в восточном направлении до поворотной точки 49, расположенной на южной стороне полосы отвода железной дороги Калуга I – Рязск I.

От точки 49 (718434.78; 311159.87) линия границы, протяженностью 0,15 км, идет в юго-восточном направлении по южной стороне полосы отвода железной дороги Калуга I – Рязск I до поворотной точки 50.

От точки 50 (718400.97; 311310.84) линия границы, протяженностью 0,41 км, идет в юго-восточном направлении по южной стороне полосы отвода железной дороги Калуга I – Рязск I до поворотной точки 51.

От точки 51 (718343.54; 311667.17) линия границы, протяженностью 1,11 км, идет в северо-восточном направлении по южной стороне полосы отвода железной дороги Калуга I – Рязск I до поворотной точки 52.

От точки 52 (718671.62; 312719.86) линия границы, протяженностью 0,62 км, идет на юго-восток по южной стороне полосы отвода железной дороги Калуга I – Рязск I до поворотной точки 53.

От точки 53 (718540.66; 313315.13) линия границы, протяженностью 0,12 км, идет в юго-восточном направлении по южной стороне полосы отвода железной дороги Калуга I – Рязск I до поворотной точки 54.

От точки 54 (718475.97; 313366.47) линия границы, протяженностью 1,14 км, идет в юго-восточном направлении по южной стороне полосы отвода железной дороги Калуга I – Рязск I до поворотной точки 55, расположенной в 0,04 км юго-восточнее пересечения полевой дороги с полосой отвода автодороги Донской – Елифань.

От точки 55 (717763.16; 314569.83) линия границы идет в юго-восточном направлении по западной стороне автодороги Донской – Елифань на протяжении 1,34 км до поворотной точки 1, расположенной на пересечении лесополос.

От точки 1 (716492.41; 314956.21) линия границы, протяженностью 0,37 км, идет на запад по северной стороне лесополосы до поворотной точки 2.

От точки 2 (716514.90; 314586.70) линия границы, протяженностью 0,21 км, идет на север по восточной стороне ограждения базы отдыха до поворотной точки 3, расположенной на северо-восточном углу данной базы отдыха.

От точки 3 (716718.65; 314561.67) линия границы идет на запад по северной стороне ограждения базы отдыха на протяжении 0,28 км до поворотной точки 4.

От точки 4 (716746.63; 314308.43) линия границы, протяженностью 0,30 км, идет на юг вдоль западной стороны ограждения базы отдыха до поворотной точки 54.

От точки 54 (716446.15; 314352.13) линия границы идет в юго-западном направлении на протяжении 0,27 км до поворотной точки 53.

От точки 53 (716185.60; 314296.59) линия границы, протяженностью 0,50 км, идет в юго-западном направлении до поворотной точки 52.

От точки 52 (715696.12; 314180.22) линия границы, протяженностью 0,22 км, идет в юго-восточном направлении по прямой до поворотной точки 51.

От точки 51 (715482.46; 314221.66) линия границы, протяженностью 0,15 км, идет в юго-западном направлении по пахотному массиву до поворотной точки 50.

От точки 50 (715353.38; 314145.20) линия границы идет в юго-восточном, затем в юго-западном направлениях по пахотному массиву на протяжении 0,22 км до поворотной точки 49.

От точки 49 (715188.65; 314128.12) линия границы, протяженностью 0,09 км, идет в юго-западном направлении по ограждению производственной территории Узловского района до поворотной точки 48, расположенной на восточной стороне ограждения производственной территории.

От точки 48 (715122.67; 314085.35) линия границы, протяженностью 0,12 км, идет на юго-восток по ограждению производственной территории

Узловского района до поворотной точки 47, расположенной на юго-восточной стороне ограждения данной территории.

От точки 47 (715005.35; 314114.14) линия границы, протяженностью 0,16 км, идет на юго-запад по ограждению производственной территории Узловского района до поворотной точки 46.

От точки 46 (714967.30; 313960.23) линия границы идет на юго-восток на протяжении 0,19 км по пахотному массиву до поворотной точки 45, расположенной на западной стороне автодороги Донской – Люторичи.

От точки 45 (714811.29; 314070.17) линия границы, протяженностью 0,11 км, идет в юго-западном направлении по западной стороне автодороги Донской – Люторичи до поворотной точки 44, расположенной на западной стороне автодороги Донской – Люторичи.

От точки 44 (714707.80; 314046.43) линия границы идет в юго-восточном направлении на протяжении 0,07 км, пересекая автодорогу Донской – Люторичи и железнодорожный подъезд, до поворотной точки 41, расположенной на восточной стороне полосы отвода железнодорожного подъезда, в 0,05 км на юго-восток от пересечения автодороги Донской – Люторичи с железнодорожным подъездом.

От точки 41 (714697.30; 314113.31) линия границы идет на протяжении 0,36 км в южном направлении вдоль пахотного массива до поворотной точки 35.

От точки 35 (714357.98; 314150.80) линия границы, протяженностью 0,39 км, идет ломаной линией в юго-восточном, юго-западном и южном направлениях до поворотной точки 34б.

От точки 34б (714047.39; 314112.71) линия границы, протяженностью 0,26 км, идет в юго-восточном направлении до поворотной точки 34а.

От точки 34а (713986.13; 314366.93) линия границы, протяженностью 0,33 км, идет в северном направлении до поворотной точки 34.

От точки 34 (714248.41; 314385.27) линия границы, протяженностью 0,07 км, идет в северо-восточном направлении до поворотной точки 33.

От точки 33 (714320.27; 314404.05) линия границы, протяженностью 0,43 км, идет ломаной линией в восточном, затем в юго-восточном направлениях вдоль пахотного массива в Узловском районе до поворотной точки 32.

От точки 32 (714136.07; 314698.79) линия границы проходит в юго-восточном направлении на протяжении 0,12 км вдоль пахотного массива в Узловском районе до поворотной точки 31.

От точки 31 (714014.12; 314713.49) линия границы идет на восток на протяжении 0,27 км до поворотной точки 30.

От точки 30 (713998.86; 314964.04) линия границы, протяженностью 0,41 км, идет на восток до поворотной точки 29.

От точки 29 (714032.12; 315371.33) линия границы идет на юг на протяжении 0,12 км до поворотной точки 28.

От точки 28 (713944.61; 315382.23) линия границы, протяженностью 0,03 км, идет в юго-западном направлении до поворотной точки 27.

От точки 27 (713935.24; 315353.61) линия границы, протяженностью 0,11 км, идет на юг по прямой до поворотной точки 26.

От точки 26 (713827.55; 315348.11) линия границы идет на восток на протяжении 0,69 км до поворотной точки 25.

От точки 25 (713898.20; 316012.89) линия границы идет ломаной линией на восток на протяжении 0,65 км до поворотной точки 24, расположенной на грунтовой дороге.

От точки 24 (713949.45; 316651.58) линия границы идет на северо-запад по грунтовой дороге на протяжении 0,48 км до поворотной точки 23, расположенной на пересечении грунтовой дороги с северо-восточным углом лесопосадки.

От точки 23 (714416.19; 316559.45) линия границы, протяженностью 0,40 км, идет на запад, меняя направление на север, затем на юг, до поворотной точки 22, расположенной в 0,02 км северо-восточнее озера.

От точки 22 (714445.59; 316335.63) линия границы, протяженностью 1,07 км, идет в северо-западном направлении по восточной стороне грунтовой дороги до поворотной точки 21.

От точки 21 (715255.12; 315751.06) линия границы, протяженностью 0,32 км, идет в северном направлении по восточной стороне грунтовой дороги до поворотной точки 20.

От точки 20 (715562.65; 315756.86) линия границы, протяженностью 0,46 км, идет в северо-восточном направлении по границе пахотного массива до поворотной точки 19, расположенной на полевой дороге.

От точки 19 (716016.64; 315807.99) линия границы, протяженностью 0,49 км, идет в западном направлении до поворотной точки 7.

От точки 7 (715994.79; 315321.05) линия границы, протяженностью 0,48 км, идет в северо-западном направлении по пахотному массиву до поворотной точки 6.

От точки 6 (716259.21; 314995.06) линия границы, протяженностью 0,25 км, идет в северном направлении по прямой до поворотной точки 5, расположенной на восточной стороне полосы отвода автодороги Донской – Епифань.

От точки 5 (716491.82; 314987.08) линия границы идет в северо-западном направлении по восточной стороне полосы отвода автодороги Донской – Епифань на протяжении 1,56 км до поворотной точки 57, расположенной на восточной стороне полосы отвода автодороги Донской – Епифань.

От точки 57 (717975.35; 314568.41) линия границы идет в северо-западном направлении на протяжении 0,05 км по восточной стороне полосы отвода автодороги Донской – Епифань до поворотной точки 58, расположенной на восточной стороне полосы отвода автодороги Донской – Епифань.

От точки 58 (718000.28; 314525.13) линия границы идет в северо-западном направлении по восточной стороне полосы отвода автодороги Донской – Епифань на протяжении 0,63 км, далее пересекает автодорогу Донской – Епифань и идет в северо-западном, затем в юго-западном направлениях по северной стороне полосы отвода железной дороги Калуга I – Рязск I на протяжении 2,16 км до поворотной точки 59.

От точки 59 (718617.48; 312042.63) линия границы идет в северном направлении на протяжении 0,72 км по прямой до поворотной точки 59а.

От точки 59а (719341.42; 312008.97) линия границы ломаной линией идет в северо-западном направлении на протяжении 0,18 км до поворотной точки 60, расположенной на южной окраине лесополосы автодороги Донской – Кимовск.

От точки 60 (719458.58; 311957.16) линия границы идет на запад по южной стороне полосы отвода автодороги Донской – Кимовск, протяженностью 0,27 км, до поворотной точки 61, расположенной на южной

стороне полосы отвода автодороги Донской – Кимовск, в 0,02 км на юг от оси автодороги Донской – Кимовск.

От точки 61 (719439.62; 311701.98) линия границы, протяженностью 0,05 км, идет на северо-восток, пересекая автодорогу Донской – Кимовск, до поворотной точки 62, расположенной на северной стороне полосы отвода автодороги Донской – Кимовск.

От точки 62 (719489.61; 311720.01) линия границы, протяженностью 0,32 км, идет в северо-восточном направлении, меняя его на северо-западное, до поворотной точки 63, расположенной на южной бровке безымянной балки.

От точки 63 (719619.79; 311851.71) линия границы, протяженностью 0,23 км, идет по южной бровке безымянной балки в северо-восточном направлении до поворотной точки 64, расположенной на южной бровке безымянной балки.

От точки 64 (719771.01; 312019.19) линия границы, протяженностью 0,08 км, идет на северо-запад, пересекая безымянную балку, до поворотной точки 65, расположенной на северной бровке безымянной балки.

От точки 65 (719839.59; 311986.92) линия границы, протяженностью 0,31 км, идет на северо-восток по северной бровке безымянной балки до поворотной точки 66.

От точки 66 (720023.55; 312212.80) линия границы, протяженностью 0,23 км, идет в северо-западном направлении вдоль берега пруда до поворотной точки 67.

От точки 67 (720174.94; 312025.40) линия границы, протяженностью 0,42 км, идет на северо-восток, пересекая безымянную балку, далее по границе лесополосы до поворотной точки 81.

От точки 81 (720417.12; 312367.32) линия границы, протяженностью 0,50 км, идет в северо-восточном направлении по границе лесополосы до поворотной точки 82, расположенной на пересечении лесополос.

От точки 82 (720734.07; 312753.19) линия границы, протяженностью 0,10 км, идет в северо-западном направлении до поворотной точки 83.

От точки 83 (720810.09; 312688.20) линия границы, протяженностью 0,31 км, идет в северо-восточном направлении до поворотной точки 84, расположенной в 0,01 км на юго-запад от лесополосы в Узловском районе.

От точки 84 (720930.94; 312967.33) линия границы, протяженностью 0,24 км, идет в северо-западном направлении до поворотной точки 85.

От точки 85 (721130.93; 312854.80) линия границы, протяженностью 0,13 км, идет в северо-западном направлении до поворотной точки 86.

От точки 86 (721220.55; 312772.28) линия границы, протяженностью 0,43 км, идет на северо-восток до поворотной точки 87.

От точки 87 (721538.02; 313037.31) линия границы идет в северо-восточном направлении на протяжении 0,07 км до поворотной точки 88, расположенной на полевой дороге.

От точки 88 (721585.20; 313087.65) линия границы, протяженностью 0,22 км, идет на северо-восток до поворотной точки 89, расположенной в русле реки Дон, в 0,13 км на северо-запад от брода через реку Дон.

От точки 89 (721738.98; 313241.73) линия границы, протяженностью 0,17 км, идет в северо-западном направлении вдоль реки Дон, вверх против течения, до поворотной точки 11.

От точки 11 (721828.27; 313095.73) линия границы, протяженностью 0,26 км, идет на северо-восток до поворотной точки 10.

От точки 10 (722055.21; 313212.96) линия границы, протяженностью 0,50 км, идет в северном направлении вдоль восточной стороны полосы отвода автодороги Донской – Сокольники до поворотной точки 9, расположенной на восточной стороне автодороги Донской – Сокольники.

От точки 9 (722554.02; 313266.23) линия границы, протяженностью 0,22 км, идет на юго-восток вдоль пахотного массива до поворотной точки 8.

От точки 8 (722486.69; 313478.08) линия границы, протяженностью 0,13 км, идет на юго-восток вдоль пахотного массива до поворотной точки 7.

От точки 7 (722462.58; 313606.09) линия границы, протяженностью 0,26 км, идет в юго-восточном направлении вдоль пахотного массива до поворотной точки 6.

От точки 6 (722438.14; 313867.66) линия границы, протяженностью 0,24 км, идет на северо-восток вдоль пахотного массива до поворотной точки 5.

От точки 5 (722576.68; 314061.64) линия границы, протяженностью 0,20 км, идет в северо-западном направлении до поворотной точки 3.

От точки 3 (722705.45; 313908.87) линия границы, протяженностью 0,35 км, идет в северо-восточном направлении по границе пахотного массива до узловой точки 48, расположенной на северо-западной стороне земель лесного фонда, в 0,71 км юго-западнее деревни Крутое Кимовского района, в 2,00 км севернее деревни Дубовое Узловского района и являющейся точкой стыка границ муниципальных образований город Донской, Новольвовское Кимовского района и Смородинское Узловского района.

Прохождение границы с муниципальным образованием Новольвовское Кимовского района

От узловой точки 48 (722785.38; 314208.05) линия границы идет по суходолу в юго-восточном направлении вдоль западной границы лесных кварталов 6, 7 земель лесного фонда на протяжении 1,08 км до поворотной точки 16, расположенной в русле ручья Иваньковский, на южной границе лесного квартала 7 земель лесного фонда.

От точки 16 (721869.76; 314768.32) линия границы идет на протяжении 1,03 км в юго-западном направлении по руслу ручья Иваньковский, вниз по течению, до поворотной точки 17, расположенной в месте впадения ручья Иваньковский в реку Дон.

От точки 17 (720964.25; 314307.27) линия границы, протяженностью 3,00 км, идет по руслу реки Дон, вниз по течению, в юго-восточном направлении до узловой точки 16в, расположенной на пересечении оси автодороги Кимовск – Новомосковск с руслом реки Дон и являющейся точкой стыка границ муниципальных образований Смородинское Узловского района, город Кимовск Кимовского района и Новольвовское Кимовского района.

Прохождение границы с муниципальным образованием город Кимовск Кимовского района

От узловой точки 16в (719552.42; 316243.42) линия границы, протяженностью 3,30 км, идет в южном направлении по руслу реки Дон, вниз по течению, до узловой точки 16б, расположенной на пересечении оси железной дороги Узловая I – Рязск I с руслом реки Дон и являющейся точкой стыка границ муниципальных образований Смородинское Узловского района, город Кимовск Кимовского района и Новольвовское Кимовского района.

Прохождение границы с муниципальным образованием Новольвовское Кимовского района

От узловой точки 16б (716866.93; 316931.86) линия границы, протяженностью 5,00 км, идет преимущественно в южном направлении по

руслу реки Дон, вниз по течению, до узловой точки 18, расположенной в русле реки Дон и являющейся точкой стыка границ муниципальных образований Смородинское Узловского района, Епифанское Кимовского района и Новольвовское Кимовского района.

Прохождение границы с муниципальным образованием Епифанское Кимовского района

От узловой точки 18 (712601.54; 317580.66) линия границы, протяженностью 0,32 км, идет ломаной линией преимущественно в южном направлении по руслу реки Дон, вниз по течению, до поворотной точки 19, расположенной на полевой дороге.

От точки 19 (712304.27; 317601.39) линия границы идет в юго-восточном направлении по руслу реки Дон, вниз по течению, на протяжении 3,12 км до поворотной точки 16(20), расположенной в 2,50 км юго-восточнее села Люторичи Узловского района, в 1,75 км северо-западнее деревни Лупишки Кимовского района, в 4,00 км юго-западнее деревни Белоозеро Кимовского района.

От точки 16(20) (710023.74; 318371.68) линия границы идет сухоходльно по прямой в юго-восточном направлении на протяжении 0,36 км до поворотной точки 21, расположенной в русле реки Дон.

От точки 21 (709818.19; 318670.04) линия границы идет в юго-восточном направлении на протяжении 1,09 км по руслу реки Дон, вниз по течению, до поворотной точки 16д, расположенной в русле реки Дон, в 0,75 км северо-западнее деревни Раздолье Узловского района, в 0,25 км юго-восточнее поселка Новый Узловского района, в 1,50 км западнее деревни Лупишки Кимовского района.

От точки 16д (708931.51; 319059.29) линия границы идет в юго-восточном направлении по руслу реки Дон, вниз по течению, на протяжении 7,75 км до поворотной точки 16(22), расположенной в русле реки Дон.

От точки 16(22) (705123.99; 323276.46) линия границы, протяженностью 6,25 км, идет в основном в южном направлении по руслу реки Дон, вниз по течению, до поворотной точки 16а, расположенной в русле реки Дон.

От точки 16а (700537.56; 322062.51) линия границы идет в юго-западном направлении по руслу реки Дон, вниз по течению, на протяжении 2,10 км до поворотной точки 23, расположенной в месте впадения безымянного ручья в реку Дон.

От точки 23 (698643.15; 321422.56) линия границы идет на протяжении 2,75 км по руслу реки Дон, вниз по течению, до поворотной точки 24, расположенной в месте впадения реки Большая Сукромка в реку Дон.

От точки 24 (696826.56; 320565.30) линия границы, протяженностью 2,40 км, идет по руслу реки Большая Сукромка, вверх против течения, в юго-западном направлении до поворотной точки 25.

От точки 25 (696404.57; 319505.46) линия границы идет на юг на протяжении 0,21 км до поворотной точки 26.

От точки 26 (696225.30; 319468.48) линия границы идет на юго-восток на протяжении 0,14 км до поворотной точки 27.

От точки 27 (696199.82; 319620.79) линия границы идет в юго-западном направлении по восточной стороне лесополосы на протяжении 1,44 км до поворотной точки 28.

От точки 28 (694873.00; 318922.44) линия границы, протяженностью 1,47 км, идет в юго-западном направлении вдоль лесополосы до узловой точки 16, расположенной на южной стороне лесополосы, на расстоянии 0,90 км к северу от деревни Колбово Богородицкого района, в 2,00 км к югу от села Бутырки Узловского района, в 2,75 км к западу от села Муравлянка Кимовского района и являющейся точкой стыка границ муниципальных образований Бахметьевское Богородицкого района, Смородинское Узловского района и Епифанское Кимовского района.

Прохождение границы с муниципальным образованием Бахметьевское Богородицкого района

От узловой точки 16 (694130.12; 317697.67) линия границы идет в юго-западном направлении на протяжении 1,80 км до поворотной точки 1, расположенной на пересечении лесополосы с полевой дорогой.

От точки 1 (693454.29; 316031.76) линия границы идет в северном направлении по полевой дороге на протяжении 0,17 км до узловой точки 35д, расположенной на пересечении двух полевых дорог, в 3,00 км к юго-западу от села Бутырки Узловского района, в 1,65 км к северу от деревни Волхоновка Богородицкого района, в 2,35 км к юго-востоку от деревни Пыжово Богородицкого района и являющейся точкой стыка границ муниципальных образований Бахметьевское Богородицкого района, Бегичевское Богородицкого района и Смородинское Узловского района.

Прохождение границы с муниципальным образованием Бегичевское Богородицкого района

От узловой точки 35д (693623.00; 316007.35) линия границы идет на северо-запад по полевой дороге вдоль восточной стороны лесополосы на протяжении 1,83 км, затем пересекает русло реки Малая Сукромка на протяжении 0,25 км, далее идет по суходолу на протяжении 0,83 км, затем по западной стороне лесополосы на протяжении 0,18 км до поворотной точки 2, расположенной на полевой дороге, в 0,18 км на северо-запад от пересечения двух полевых дорог.

От точки 2 (696626.10; 315711.75) линия границы идет в северо-западном направлении на протяжении 2,04 км по полевой дороге вдоль южной стороны лесополосы Узловского района до поворотной точки 3, расположенной на повороте данной лесополосы, в 0,11 км на юго-восток от пересечения полевой дороги с лесополосой в Богородицком районе.

От точки 3 (696890.00; 313661.47) линия границы идет ломаной линией в западном, затем в северном направлениях по юго-западной стороне лесополосы Узловского района, по полевой дороге на протяжении 0,45 км до поворотной точки 4, расположенной на полевой дороге, в 0,06 км на юго-восток от пересечения двух полевых дорог.

От точки 4 (697091.44; 313398.55) линия границы идет на северо-запад по южной стороне лесополосы Узловского района на протяжении 2,24 км до поворотной точки 35, расположенной на пересечении лесополос, в 0,77 км южнее деревни Нижние Ясенки Узловского района.

От точки 35 (697662.46; 311250.91) линия границы идет на северо-запад по южной стороне лесополосы Узловского района на протяжении 1,15 км, далее по полевой дороге на протяжении 0,40 км до поворотной точки 5, расположенной на полевой дороге, в 0,07 км на юго-запад от пересечения лесополос.

От точки 5 (698224.47; 309828.55) линия границы идет преимущественно в северо-западном направлении по западной стороне лесополосы Узловского района на протяжении 1,06 км, затем по суходольной прямой на протяжении 1,90 км, пересекая русло реки Большая Сукромка, до поворотной точки 6, расположенной на стыке бровки безымянной балки и пахотного массива, в 0,30 км южнее деревни Федоровка Богородицкого района, в 1,50 км северо-западнее деревни Повалаяевка Узловского района.

От точки 6 (701093.84; 309254.99) линия границы идет в юго-восточном направлении на протяжении 0,58 км по суходолу до поворотной точки 7,

расположенной на юго-восточной бровке безымянной балки, в 0,35 км юго-восточнее деревни Федоровка Богородицкого района, в 0,95 км северо-западнее деревни Поваляевка Узловского района.

От точки 7 (700876.04; 309786.83) линия границы идет ломаной линией в северо-восточном направлении, затем в северо-западном направлении по границе пастбищных угодий на протяжении 0,24 км до поворотной точки 8.

От точки 8 (701036.22; 309681.74) линия границы идет в северо-восточном направлении по суходольной прямой, пересекая русло реки Городянка, на протяжении 0,20 км до поворотной точки 9, расположенной на восточной стороне деревни Федоровка Богородицкого района, в 0,12 км на северо-восток от русла реки Городянка.

От точки 9 (701218.59; 309752.33) линия границы идет на северо-восток по восточной стороне лесополосы Богородицкого района на протяжении 1,39 км, затем по суходолу на протяжении 0,40 км до поворотной точки 9а.

От точки 9а (702845.81; 310531.12) линия границы идет преимущественно в северо-восточном направлении по руслу безымянного ручья лощины Дальняя, вверх против течения, на протяжении 1,39 км до поворотной точки 10, расположенной в русле безымянного ручья, протекающего по лощине Дальняя.

От точки 10 (703821.41; 311220.14) линия границы идет по суходолу в северо-западном направлении на протяжении 0,98 км до поворотной точки 11, расположенной на дороге между деревней Романцево и деревней Федоровка Богородицкого района, в 0,22 км северо-западнее отрога лощины Дальняя в Богородицком районе.

От точки 11 (704133.22; 310282.56) линия границы идет в северо-западном направлении по дороге между деревней Романцево и деревней Федоровка Богородицкого района на протяжении 0,74 км, пересекая автодорогу Богородицк – Епифань, далее идет по северной границе полосы отвода автодороги Богородицк – Епифань на протяжении 0,16 км до поворотной точки 12, расположенной на северной стороне полосы отвода автодороги Богородицк – Епифань, в 0,64 км северо-восточнее оси плотины пруда в поселке Романцевский Богородицкого района, в 0,45 км юго-восточнее пересечения автодороги Донской – Богородицк – Романцево и оси автодороги на деревню Кондуки Узловского района.

От точки 12 (704832.77; 309901.61) линия границы, протяженностью 1,53 км, идет в северо-западном направлении, пересекая автодорогу к деревне Кондуки Узловского района, до поворотной точки 13, расположенной 0,45 км восточнее пересечения канавы с полевой дорогой.

От точки 13 (706330.77; 309539.34) линия границы идет в западном направлении на протяжении 0,75 км до поворотной точки 14, расположенной на середине канавы, в 0,29 км западнее пересечения канавы с полевой дорогой.

От точки 14 (706347.61; 308788.66) линия границы идет на юго-запад по сухоходольной прямой, пересекая автодорогу Донской – Богородицк – Романцево, на протяжении 1,15 км до поворотной точки 15, расположенной в месте стыка южной стороны полосы отвода автодороги Донской – Богородицк – Романцево с осью автоподъезда к деревне Романцево Богородицкого района.

От точки 15 (705214.44; 308600.32) линия границы идет в северо-западном направлении по южной стороне полосы отвода автодороги Донской – Богородицк – Романцево на протяжении 2,60 км до поворотной точки 16, расположенной на южной стороне полосы отвода автодороги Донской – Богородицк – Романцево, в 0,74 км северо-восточнее деревни Шипулино Богородицкого района.

От точки 16 (705735.23; 306047.81) линия границы идет на протяжении 1,81 км в северо-восточном направлении, пересекает автодорогу Донской – Богородицк – Романцево, далее идет по суходолу до узловой точки 35(17), расположенной в месте слияния двух безымянных ручьев, в 1,80 км к югу от деревни Кулижки Узловского района, в 2,50 км на восток от села Ивановка Узловского района, в 2,75 км на север от деревни Шипулино Богородицкого района и являющейся точкой стыка границ муниципальных образований Смородинское Узловского района, Шахтерское Узловского района и Бегичевское Богородицкого района.

От узловой точки 35(17) (707540.92; 306229.67) линия границы идет на юго-запад по северной бровке безымянной балки на протяжении 0,65 км до поворотной точки 18, расположенной в 0,65 км на северо-восток от восточной вершины лесополосы в Узловском районе.

От точки 18 (707279.19; 305611.99) линия границы идет на юго-запад на протяжении 1,53 км по суходолу, пересекая автодорогу Донской – Богородицк – Романцево, до поворотной точки 19, расположенной на пересечении южной стороны полосы отвода автодороги Донской – Богородицк – Романцево с полевой дорогой, ведущей к деревне Шипулино Богородицкого района, в 0,18 км на восток от восточной вершины лесополосы, проходящей вдоль автодороги Донской – Богородицк – Романцево.

От точки 19 (705754.85; 305404.70) линия границы идет в основном в северо-западном направлении по южной стороне полосы отвода автодороги

Донской – Богородицк – Романцево на протяжении 2,60 км до поворотной точки 19а, расположенной на пересечении оси автодороги Донской – Богородицк – станция Колодези с южной границей полосы отвода автодороги Донской – Богородицк – Романцево.

От точки 19а (706215.90; 302866.27) линия границы, протяженностью 0,55 км, идет на юго-запад по северной стороне лесополосы Богородицкого района до поворотной точки 20, расположенной на пересечении двух лесополос.

От точки 20 (706110.48; 302328.45) линия границы, протяженностью 0,31 км, идет на северо-запад по полевой дороге до поворотной точки 21, расположенной на пересечении лесополосы с полевой дорогой.

От точки 21 (706367.57; 302115.10) линия границы идет на запад по северной стороне лесополосы Богородицкого района на протяжении 2,72 км до поворотной точки 22, расположенной в 0,15 км на запад от западной вершины лесополосы Богородицкого района, в 0,06 км на юго-запад от места истока безымянного ручья в Узловском районе.

От точки 22 (706255.16; 299385.52) линия границы идет на юго-запад по восточной бровке безымянной балки на протяжении 1,85 км до поворотной точки 23, расположенной на стыке южной бровки безымянной балки с северной стороной автодороги Прилесье – Болотовка Узловского района.

От точки 23 (704956.50; 298229.56) линия границы идет на юго-восток, далее на северо-восток на протяжении 1,70 км по северной стороне автодороги Прилесье – Болотовка Узловского района, далее по полевой дороге вдоль южной стороны лесополосы до поворотной точки 24, расположенной на пересечении полевой дороги с лесополосой.

От точки 24 (705066.91; 299869.61) линия границы идет на юг по западной стороне лесополосы Узловского района на протяжении 1,35 км, далее по восточной стороне данной лесополосы на протяжении 1,07 км, затем на протяжении 1,33 км, пересекая лес Городской земель лесного фонда, до поворотной точки 25, расположенной на стыке северной вершины лесополосы с южной стороной леса Городской земель лесного фонда, в 0,06 км на юг от русла безымянного ручья, протекающего по лесу Городской земель лесного фонда.

От точки 25 (701317.67; 299739.22) линия границы идет на запад по южной границе леса Городской земель лесного фонда на протяжении 0,68 км,

далее по руслу безымянного ручья; вниз по течению, на протяжении 0,60 км до поворотной точки 26, расположенной в месте впадения двух безымянных ручьев в реку Уперта.

От точки 26 (701330.61; 298482.82) линия границы идет в северо-западном направлении по руслу безымянного ручья, вверх против течения, на протяжении 0,56 км, далее по восточной границе лесного квартала 38 леса Городской земель лесного фонда на протяжении 0,24 км до поворотной точки 27, расположенной на северной вершине лесного квартала 38 леса Городской земель лесного фонда, в 0,23 км на юго-восток от оси плотины пруда в деревне Болотовка Узловского района.

От точки 27 (701986.48; 298164.29) линия границы идет на юго-запад по северной границе лесного квартала 38 леса Городской земель лесного фонда на протяжении 0,54 км до поворотной точки 28, расположенной в 0,28 км на юго-восток от просеки между лесными кварталами 27 и 38 земель лесного фонда, в 0,11 км на юго-запад от оси плотины пруда в Узловском районе.

От точки 28 (701912.89; 297647.27) линия границы идет на северо-запад по восточной границе лесных кварталов 38, 27, 19 земель лесного фонда на протяжении 1,52 км до поворотной точки 29, расположенной на восточной вершине лесного квартала 19 земель лесного фонда, в 0,29 км северо-западнее просеки между лесными кварталами 19 и 27 земель лесного фонда.

От точки 29 (703419.20; 297456.94) линия границы, общей протяженностью 0,88 км, идет ломаной линией преимущественно на северо-запад по северо-восточной границе лесного квартала 19 земель лесного фонда, через поворотные точки 29а (703553.59; 297197.38) и 30 (703645.02; 297249.69) до поворотной точки 31, расположенной в 0,08 км на северо-восток от оси плотины пруда.

От точки 31 (703852.29; 296812.69) линия границы идет в юго-западном направлении по западной границе лесного квартала 19 земель лесного фонда на протяжении 0,11 км до поворотной точки 31а, расположенной на пересечении канавы и просеки между лесными кварталами 19 и 18 земель лесного фонда.

От точки 31а (703758.15; 296765.75) линия границы идет ломаной линией преимущественно в северо-западном направлении по восточной границе лесного квартала 18 земель лесного фонда на протяжении 0,64 км до поворотной точки 32, расположенной на северной вершине лесного квартала 18 земель лесного фонда, в 0,10 км северо-восточнее просеки между лесными кварталами 17 и 18 земель лесного фонда.

От точки 32 (704243.39; 296410.81) линия границы идет в юго-западном направлении на протяжении 1,20 км по северо-западной границе лесных кварталов 18, 17 земель лесного фонда до узловой точки 35г, расположенной на оси автодороги Быковка – Богородицк, в 0,50 км к юго-востоку от деревни Юлинка Узловского района, в 4,00 км к северо-западу от деревни Упертовка Богородицкого района, в 5,00 км к северо-востоку от села Новопокровское Богородицкого района и являющейся точкой стыка границ муниципальных образований Бегичевское Богородицкого района, Иевлевское Богородицкого района и Шахтерское Узловского района.

Прохождение границы с муниципальным образованием Иевлевское Богородицкого района

От узловой точки 35г (703558.24; 295441.00) линия границы, протяженностью 0,05 км, идет в юго-западном направлении до поворотной точки 33, расположенной в 0,15 км северо-восточнее пересечения просек между лесными кварталами 20, 16 и 23 земель лесного фонда.

От точки 33 (703541.71; 295399.78) линия границы идет на северо-запад по восточной границе лесного квартала 16 земель лесного фонда на протяжении 0,36 км, пересекая железную дорогу Ожерелье – Елец в поворотной точке 33а (703858.74; 295154.38), далее идет по северо-восточной границе лесного квартала 15 земель лесного фонда на протяжении 0,30 км до поворотной точки 34.

От точки 34 (704068.16; 295003.03) линия границы идет на запад по северной границе лесного квартала 15 земель лесного фонда на протяжении 0,16 км до поворотной точки 35.

От точки 35 (704035.13; 294863.91) линия границы идет в юго-западном направлении по западной границе лесных кварталов 15, 20, 28 земель лесного фонда на протяжении 1,45 км до поворотной точки 36, расположенной на северо-западной границе лесного квартала 28 земель лесного фонда, в 0,14 км юго-восточнее пересечения полевой дороги с осью магистральной дороги «Дон» М-4 в Узловском районе.

От точки 36 (702914.12; 294067.81) линия границы идет на северо-запад на протяжении 0,10 км, пересекает магистральную дорогу М-4 «Дон» в поворотной точке 36а (702957.57; 293939.78) и далее идет на протяжении 1,31 км до поворотной точки 37, расположенной на пересечении лесополос в Богородицком районе.

От точки 37 (703632.61; 292818.05) линия границы идет в северо-восточном направлении по юго-восточной стороне лесополосы на протяжении 2,60 км, пересекая магистральную дорогу М-4 «Дон» в поворотной точке 37а (705371.63; 294070.29) и автодорогу Быковка – Богородицк в поворотной точке 38а (705417.04; 294130.39), затем идет по суходолу на протяжении 0,32 км и далее по полевой дороге на протяжении 0,74 км до поворотной точки 38, расположенной на пересечении полевой дороги с лесополосой.

От точки 38 (706289.29; 295328.96) линия границы идет на протяжении 1,73 км в северо-западном направлении по северо-восточной стороне лесополосы, затем суходольно, пересекает русло безымянного ручья до поворотной точки 39, расположенной на пересечении полевой дороги с северо-восточной вершиной лесополосы.

От точки 39 (707665.46; 294339.08) линия границы идет на юго-запад по северо-западной стороне лесополосы Богородицкого района на протяжении 1,70 км до поворотной точки 39а, расположенной на северо-западной вершине лесополосы.

От точки 39а (706799.74; 292888.28) линия границы идет на юго-восток по северо-восточной границе полосы отвода магистральную дорогу М-4 «Дон» на протяжении 0,06 км до поворотной точки 40а, расположенной на северо-восточной стороне полосы отвода магистральную дорогу М-4 «Дон», в 0,06 км восточнее пересечения автодороги к оздоровительному лагерю «Чайка» с магистральную дорогой М-4 «Дон» в Узловском районе.

От точки 40а (706733.45; 292897.73) линия границы идет на юго-запад на протяжении 0,18 км, пересекает магистральную дорогу М-4 «Дон», далее идет по юго-восточной стороне автодороги, ведущей к оздоровительному лагерю «Чайка», затем по северо-западной границе лесного квартала 63 леса Крутицкий земель лесного фонда на протяжении 1,18 км, далее по юго-восточной стороне лесополосы Узловского района на протяжении 0,73 км до поворотной точки 40, расположенной на пересечении двух лесополос в Узловском районе.

От точки 40 (705546.00; 291158.87) линия границы, протяженностью 0,73 км, идет на северо-запад по юго-западной стороне лесополосы Узловского района до узловой точки 35, расположенной на северном углу лесного квартала 1 земель лесного фонда, в 2,00 км к юго-западу от деревни Крутой Верх Узловского района, в 2,25 км к западу от хутора Александринский Богородицкого района, в 1,15 км к западу от лесного квартала 74 урочища Кибенский Лес земель лесного фонда и являющейся точкой стыка границ

муниципальных образований Шахтерское Узловского района, Иевлевское Богородицкого района и Дедиловское Киреевского района.

Прохождение границы с муниципальным образованием Дедиловское Киреевского района

От узловой точки 35 (706097.94; 290715.78) линия границы, протяженностью 1,60 км, идет на северо-восток по юго-восточной стороне лесополосы, затем прямой линией до канавы, далее по середине канавы до поворотной точки 40.

От точки 40 (707362.77; 291612.79) линия границы, протяженностью 1,25 км, идет на северо-запад ломаной линией до поворотной точки 39.

От точки 39 (708407.90; 291043.92) линия границы, общей протяженностью 2,30 км, идет на северо-восток прямой суходольной линией, затем по северо-западной стороне лесополосы, пересекая магистральную дорогу М-4 «Дон», до поворотной точки 38, расположенной на пересечении лесополос.

От точки 38 (709922.22; 292768.23) линия границы идет в северо-западном направлении суходольно на протяжении 2,49 км до поворотной точки 35а, расположенной в 1,45 км юго-западнее деревни Черемуховка Узловского района, в 1,00 км западнее деревни Сухановка Узловского района, в 0,60 км северо-восточнее деревни Черная Грязь Киреевского района.

От точки 35а (711825.79; 291162.89) линия границы идет в северо-западном направлении на протяжении 0,19 км до середины магистральной дороги М-4 «Дон» в Киреевском районе, далее в том же направлении по полевой дороге на протяжении 2,26 км до поворотной точки 37, расположенной на пересечении полевых дорог.

От точки 37 (713687.30; 289565.07) линия границы идет на юго-запад по полевой дороге на протяжении 1,13 км до поворотной точки 36, расположенной на пересечении двух полевых дорог.

От точки 36 (713214.72; 288556.65) линия границы идет на северо-запад на протяжении 1,22 км по полевой дороге до поворотной точки 35.

От точки 35 (713986.06; 287628.38) линия границы идет на северо-восток на протяжении 1,28 км до поворотной точки 34, расположенной в русле безымянного ручья, в месте впадения в ручей Березовский.

От точки 34 (715046.03; 288326.61) линия границы идет преимущественно в северо-восточном направлении, меняя направление на юго-восточное, по руслу ручья Березовский, вниз по течению, далее по оси пруда на протяжении 3,72 км до поворотной точки 33, расположенной на оси моста магистральной дороги М-4 «Дон».

От точки 33 (717843.81; 288982.81) линия границы идет на юго-восток по оси пруда на протяжении 0,29 км до поворотной точки 32, расположенной на оси пруда.

От точки 32 (717594.74; 289097.85) линия границы идет на северо-восток на протяжении 0,30 км до поворотной точки 31, расположенной в 0,29 км восточнее моста через пруд в Киреевском районе.

От точки 31 (717843.99; 289097.85) линия границы идет на юго-восток на протяжении 0,17 км до поворотной точки 30.

От точки 30 (717759.81; 289423.96) линия границы идет на северо-восток на протяжении 2,72 км до поворотной точки 29, расположенной в русле реки Рассошка.

От точки 29 (720121.20; 290763.90) линия границы идет преимущественно в северо-западном направлении по руслу реки Рассошка, вниз по течению, на протяжении 1,44 км до поворотной точки 28, расположенной в русле реки Рассошка.

От точки 28 (720292.33; 289719.21) линия границы идет на северо-запад на протяжении 1,19 км до поворотной точки 27.

От точки 27 (721295.86; 289086.59) линия границы идет на северо-запад на протяжении 0,39 км до поворотной точки 26, расположенной на восточной стороне магистральной дороги М-4 «Дон», в 0,31 км к югу от железнодорожного переезда через магистральную дорогу М-4 «Дон» в Киреевском районе.

От точки 26 (721372.57; 288703.87) линия границы идет на северо-восток на протяжении 0,63 км до поворотной точки 25, расположенной в 0,33 км к северо-востоку от железнодорожного переезда через магистральную дорогу М-4 «Дон» в Киреевском районе.

От точки 25 (722001.79; 288740.71) линия границы идет на юго-восток на протяжении 0,30 км до поворотной точки 24.

От точки 24 (721970.49; 289041.10) линия границы идет на северо-восток суходольно, затем по полевой дороге на протяжении 1,79 км до поворотной точки 23.

От точки 23 (722946.56; 290546.60) линия границы идет на северо-запад ломаной линией на протяжении 1,35 км до поворотной точки 22, расположенной в 0,05 км юго-западнее южной вершины лесополосы в Киреевском районе.

От точки 22 (724171.87; 290111.41) линия границы идет на северо-восток на протяжении 0,51 км по восточной стороне лесополосы Киреевского района до поворотной точки 21, расположенной на восточной стороне лесополосы в Киреевском районе.

От точки 21 (724625.46; 290339.86) линия границы идет в восточном направлении на протяжении 0,53 км до поворотной точки 20, расположенной в 0,22 км юго-восточнее пересечения русла безымянного ручья с автодорогой Тула – Новомосковск в Киреевском районе.

От точки 20 (724557.59; 291042.68) линия границы идет в северо-западном направлении на протяжении 0,10 км до узловой точки 35в, расположенной в 0,10 км северо-западнее деревни Петровское Узловского района, в 2,30 км восточнее поселка Красные Озера Киреевского района и являющейся точкой стыка границ муниципальных образований город Узловая Узловского района, Шахтерское Узловского района и Дедиловское Киреевского района.

От узловой точки 35в (724674.59; 291031.76) линия границы идет в северо-западном направлении на протяжении 0,05 км до поворотной точки 19, расположенной на северной стороне автодороги Тула – Новомосковск, в 0,11 км восточнее пересечения русла безымянного ручья с автодорогой Тула – Новомосковск в Узловском районе.

От точки 19 (724715.75; 291018.96) линия границы идет на запад по северной стороне автодороги Тула – Новомосковск на протяжении 0,49 км до поворотной точки 18, расположенной на северной стороне автодороги Тула – Новомосковск.

От точки 18 (724782.65; 290418.70) линия границы идет в северо-восточном направлении на протяжении 0,37 км до поворотной точки 17, расположенной на полосе отвода железной дороги Калуга I – Рязск I, в 0,42 км на северо-запад от оси плотины пруда в городе Узловая, в 0,70 км северо-

восточнее пересечения железной дороги Калуга I – Рязск I с автодорогой Тула – Новомосковск в Киреевском районе.

От точки 17 (725094.34; 290616.94) линия границы идет в северо-восточном направлении на протяжении 0,87 км по полосе отвода железной дороги Калуга I – Рязск I до поворотной точки 16, расположенной на пересечении оси автоподъезда к коллективным садам с южной стороны полосы отвода железной дороги Калуга I – Рязск I.

От точки 16 (725232.04; 291450.09) линия границы идет в северо-западном направлении на протяжении 0,10 км, далее по оси железной дороги Калуга I – Рязск I на протяжении 0,06 км до узловой точки 35(15), расположенной в 1,50 км юго-западнее от села Шаховское Узловского района, в 0,50 км к северо-востоку от сельского поселка станция Дедилово Киреевского района, и являющейся точкой стыка границ муниципальных образований город Узловая Узловского района, Каменецкое Узловского района и Дедиловское Киреевского района.

От узловой точки 35(15) (725383.69; 291415.31) линия границы идет на запад на протяжении 0,66 км по бровке автодороги Подъезд к населенному пункту Шаховское до узловой точки 14, расположенной на юго-восточном углу производственной зоны в городе Узловая Узловского района и являющейся точкой стыка границ муниципальных образований город Узловая Узловского района, Каменецкое Узловского района и Дедиловское Киреевского района.

От узловой точки 14 (725372.37; 290947.63) линия границы идет в юго-западном направлении ломаной линией по границе производственной зоны в городе Узловая Узловского района, далее по северной стороне дороги вдоль жилых домов в городе Узловая Узловского района, на протяжении 0,67 км до узловой точки 34(13), расположенной на пересечении полосы отвода железной дороги Калуга I – Рязск I и границы земель лесного фонда и являющейся точкой стыка границ муниципальных образований город Узловая Узловского района, Дедиловское Киреевского района и Шварцевское Киреевского района.

Прохождение границы с муниципальным образованием Шварцевское Киреевского района

От узловой точки 34(13) (725191.26; 290212.84) линия границы поворачивает на север и идет по границе коллективных садов, далее по границе промышленной территории на протяжении 0,50 км до узловой точки 14в, расположенной на западном углу ограждения производственной зоны в городе Узловая Узловского района и являющейся точкой стыка границ муниципальных образований Каменецкое Узловского района, город Узловая Узловского района и Шварцевское Киреевского района.

От узловой точки 14в (725806.03; 290259.96) линия границы идет в основном на северо-запад на протяжении 1,29 км по восточной стороне лесного квартала 3 урочища Красный Лес земель лесного фонда до поворотной точки 12.

От точки 12 (726570.22; 289568.56) линия границы идет преимущественно в северном направлении на протяжении 0,62 км по восточной стороне лесного квартала 2 урочища Красный Лес земель лесного фонда до поворотной точки 11.

От точки 11 (727110.50; 289414.12) линия границы идет в северо-восточном направлении на протяжении 0,45 км до поворотной точки 10.

От точки 10 (727341.37; 289800.95) линия границы идет на северо-запад на протяжении 0,60 км сухоходольной линией до поворотной точки 9, расположенной на полосе отвода магистральной дороги М-4 «Дон».

От точки 9 (727756.00; 289372.07) линия границы идет в северо-восточном направлении на протяжении 3,99 км по восточной стороне полосы отвода магистральной дороги М-4 «Дон» до поворотной точки 8, расположенной на юго-восточной стороне пересечения автодороги Тула – Новомосковск с магистральной дорогой М-4 «Дон».

От точки 8 (731495.60; 290500.63) линия границы идет в восточном направлении на протяжении 0,73 км по южной стороне полосы отвода автодороги Тула – Новомосковск до поворотной точки 7, расположенной на пересечении лесополосы с южной стороной полосы отвода автодороги Тула – Новомосковск.

От точки 7 (731514.35; 291226.53) линия границы идет в юго-восточном направлении на протяжении 0,64 км по лесополосе до поворотной точки 6, расположенной на повороте лесополосы.

От точки 6 (731127.54; 291731.53) линия границы идет на восток вдоль северной стороны лесополосы на протяжении 0,71 км до поворотной точки 5.

От точки 5 (731129,94; 292416.62) линия границы идет на северо-восток по руслу безымянного ручья, вниз по течению, на протяжении 0,48 км до поворотной точки 4, расположенной в месте впадения безымянного ручья в реку Камеша.

От точки 4 (731495.03; 292730.52) линия границы идет на восток на протяжении 0,60 км по южной стороне полосы отвода автодороги Тула –

Новомосковск до поворотной точки 3, расположенной на южной стороне полосы отвода автодороги Тула – Новомосковск.

От точки 3 (731528.42; 293280.70) линия границы идет в юго-восточном направлении сухоходльно на протяжении 0,79 км до поворотной точки 2.

От точки 2 (730980.52; 293849.23) линия границы идет сухоходльно в северо-восточном направлении на протяжении 0,92 км до поворотной точки 1, расположенной на пересечении полевой дороги с восточной стороной лесополосы.

От точки 1 (731258.49; 294730.14) линия границы идет в северо-западном направлении на протяжении 0,20 км до узловой точки 34, принятой ранее за начальную точку описания границы муниципального образования Узловский район.

В тексте описания границы муниципального образования расстояния от узловых и поворотных точек до населенных пунктов указаны ориентировочно.

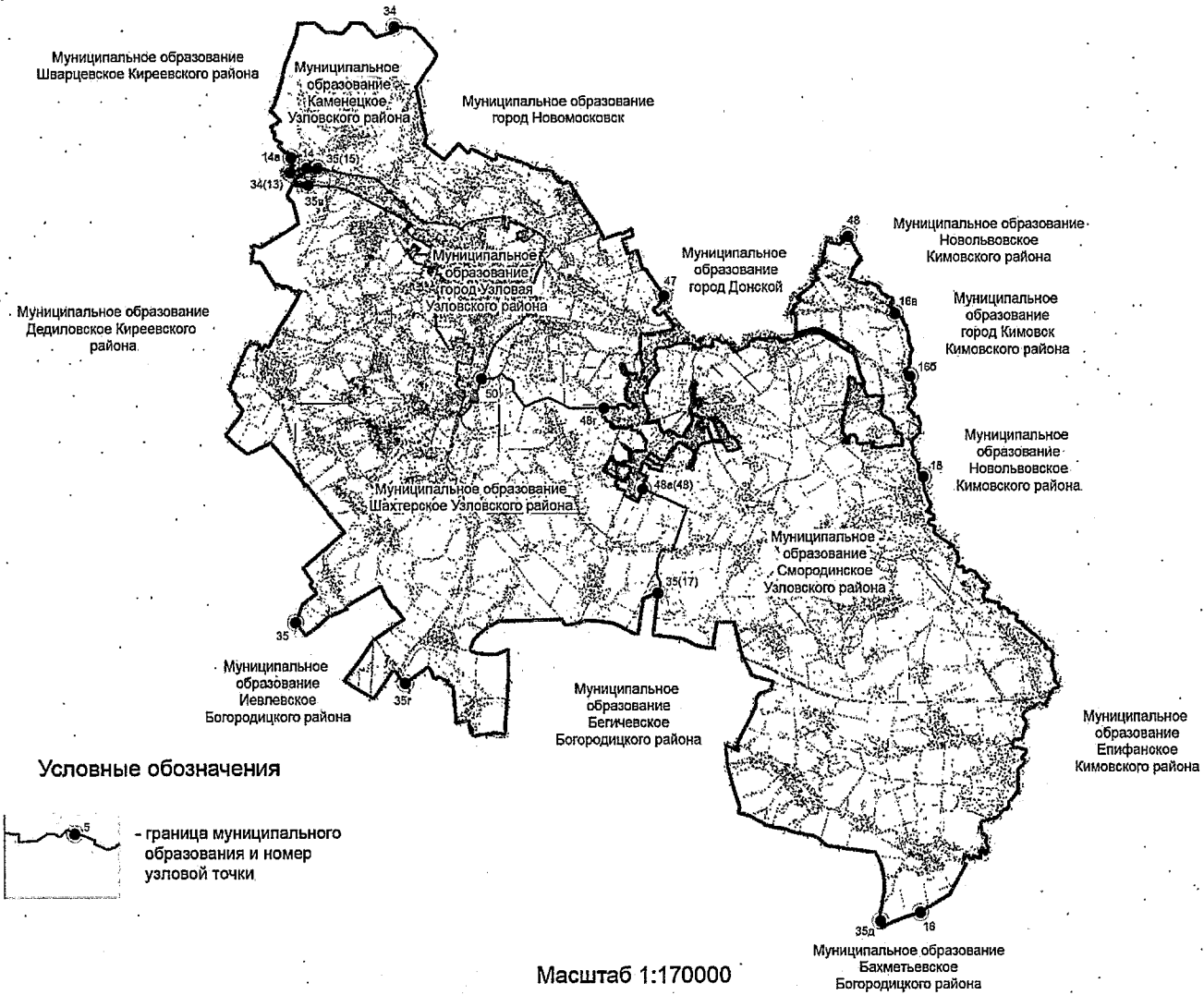
Приложение 2
к Закону Тульской области
«О внесении изменений в Закон Тульской
области «О переименовании муниципального
образования «город Узловая и Узловский
район» Тульской области, установлении
границ, наделении статусом и определении
административных центров муниципальных
образований на территории Узловского района
Тульской области»

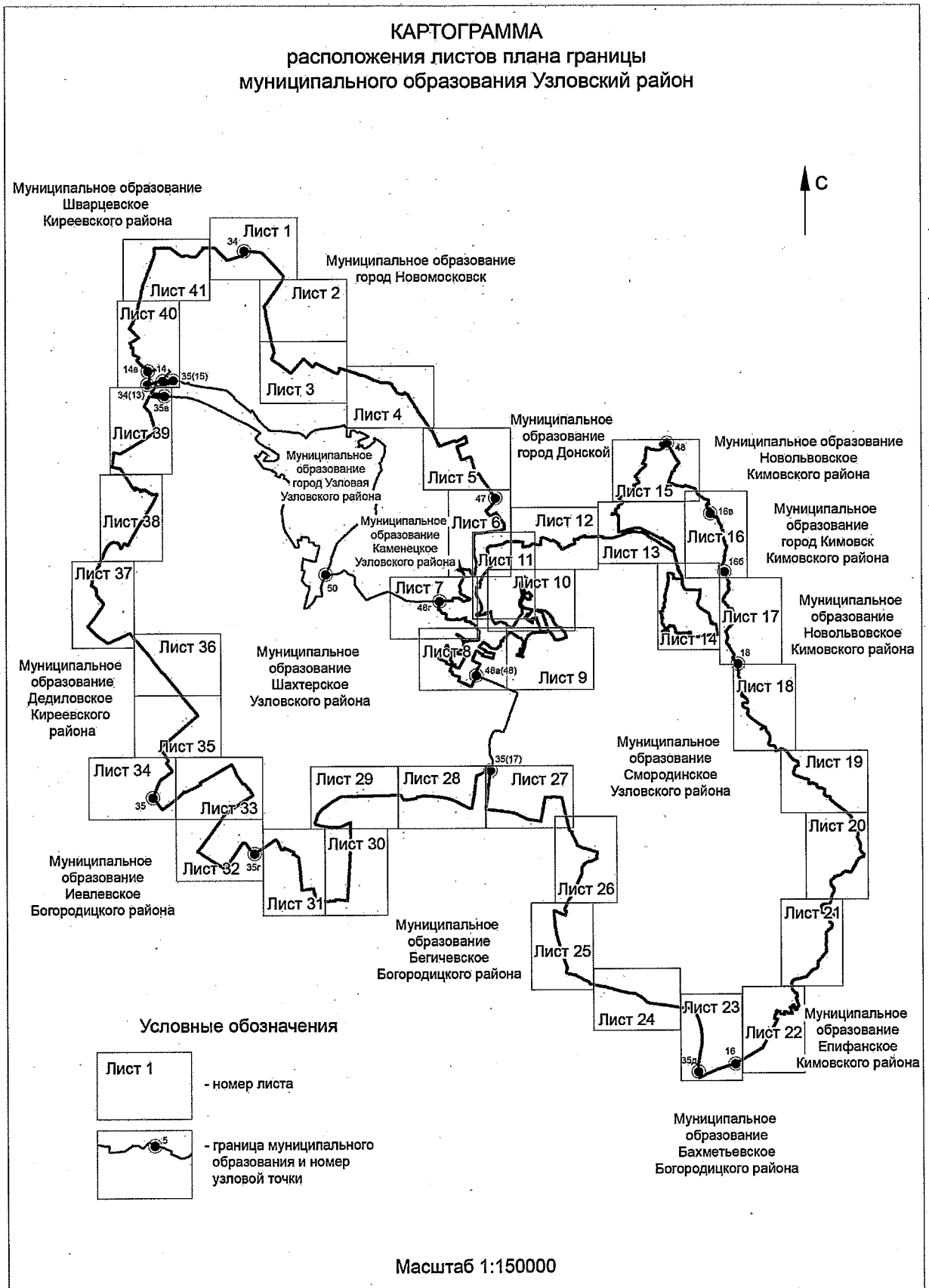
Приложение 2
к Закону Тульской области
«О переименовании муниципального
образования «город Узловая и Узловский
район» Тульской области, установлении
границ, наделении статусом и определении
административных центров муниципальных
образований на территории Узловского района
Тульской области»

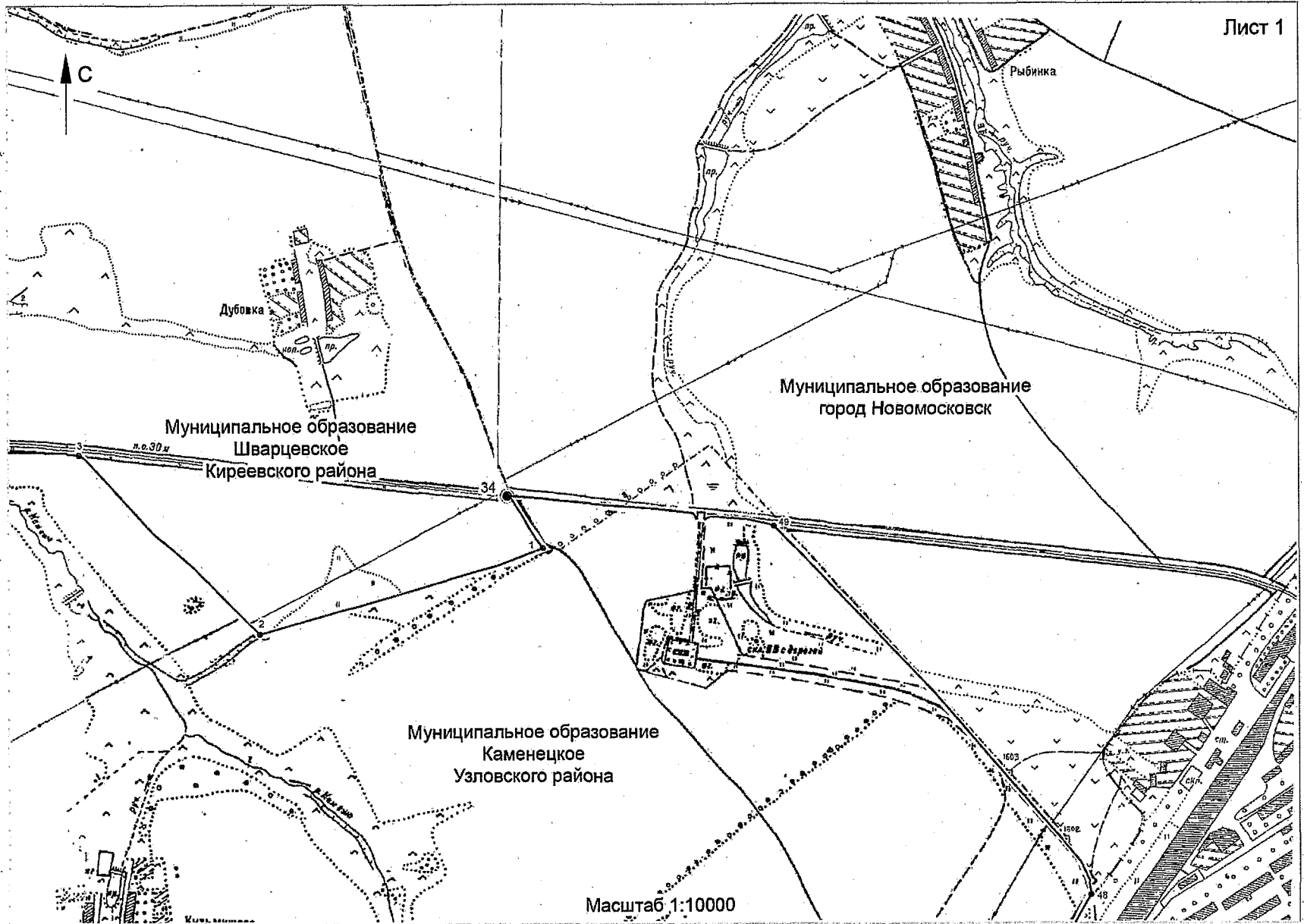
**Карта-схема границы
муниципального образования Узловский район**

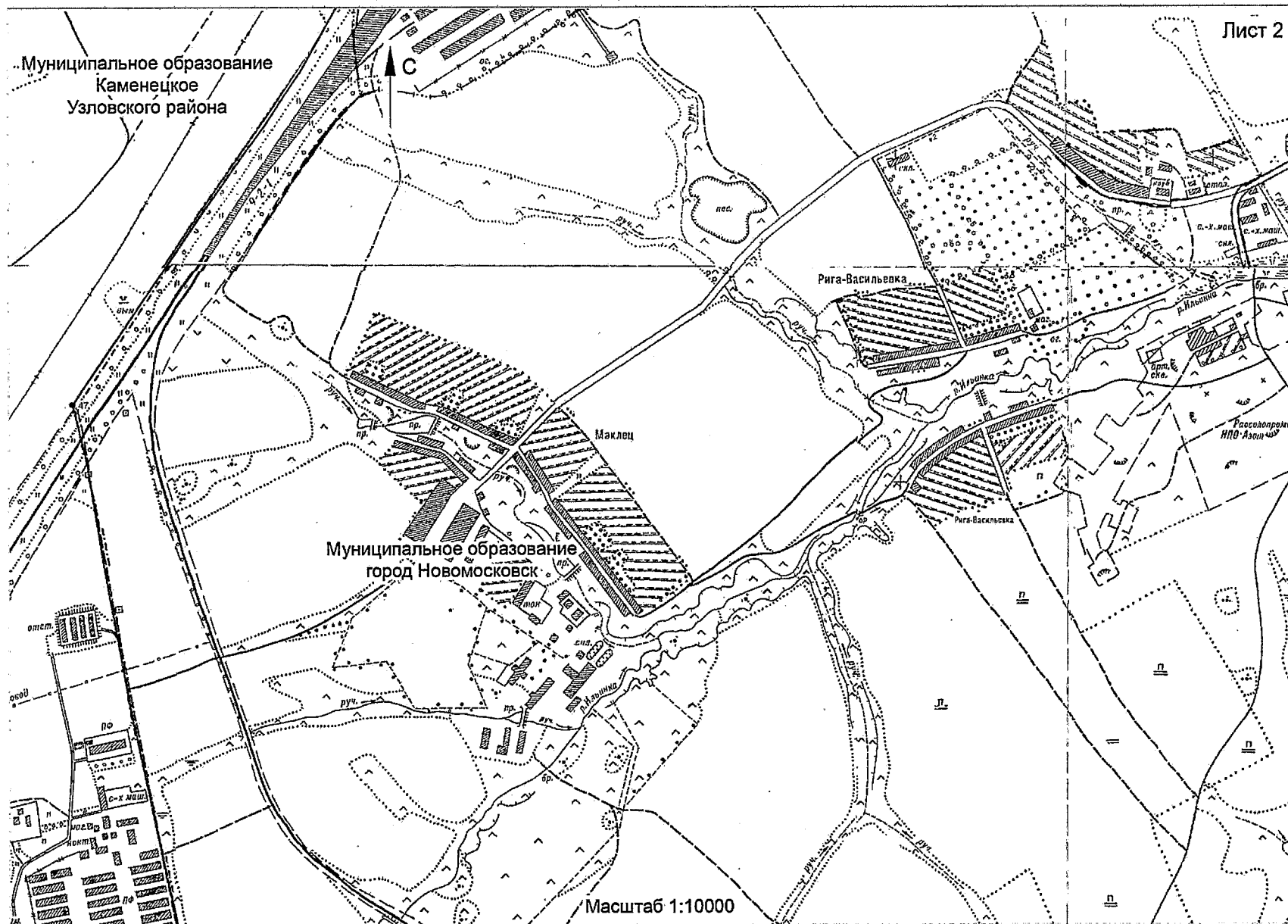
Схема границы муниципального образования Узловский район

↑ С

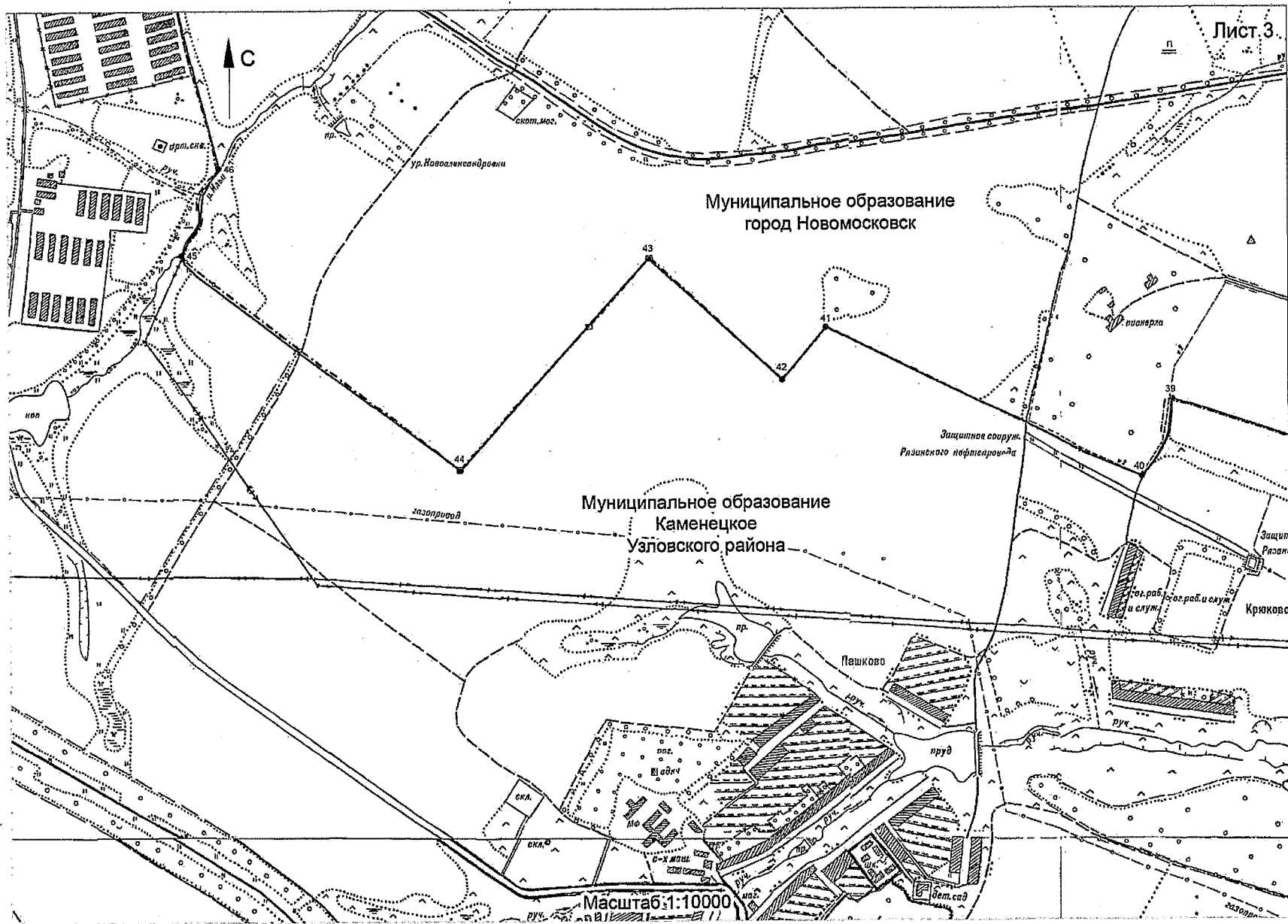








Лист 3

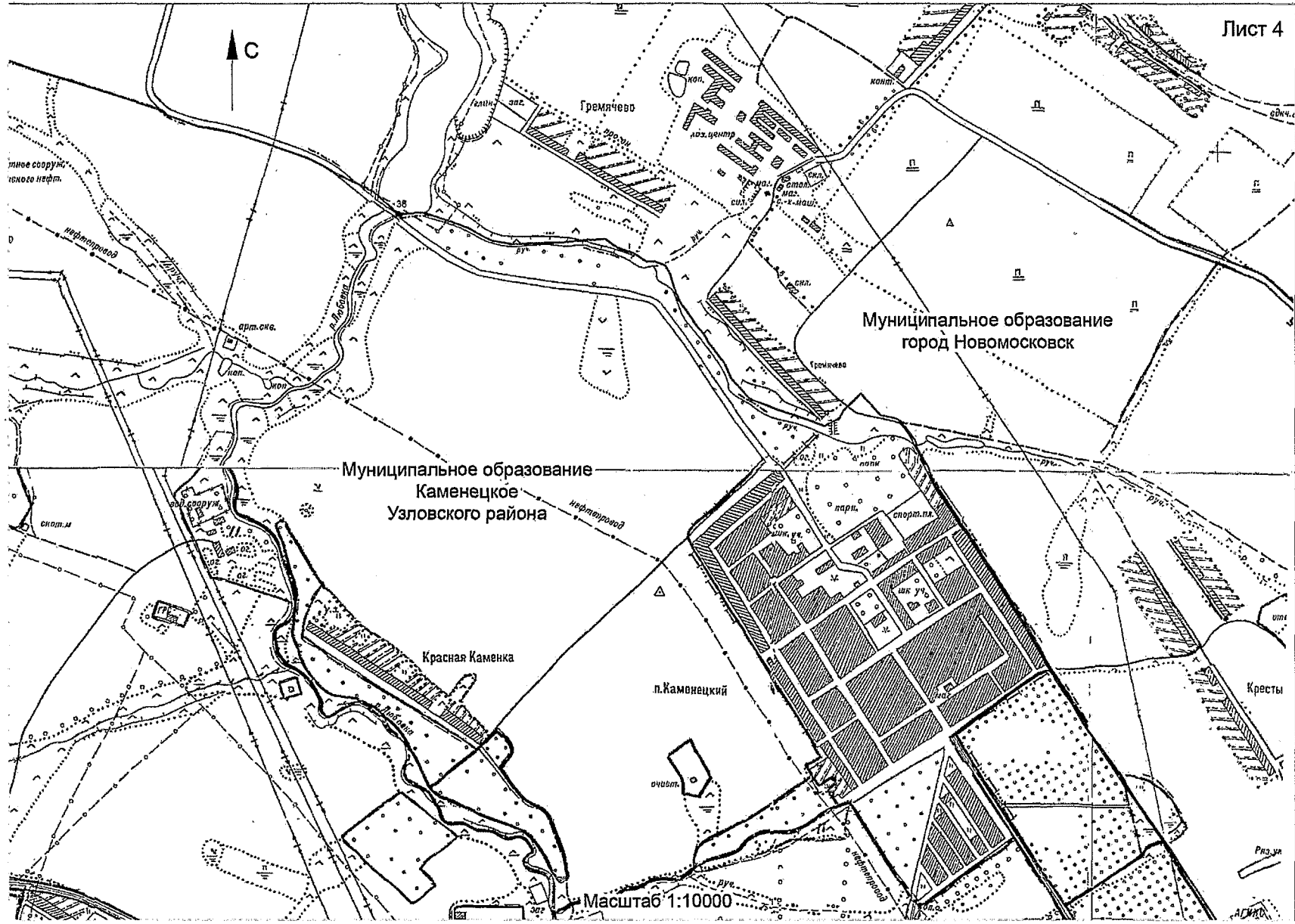


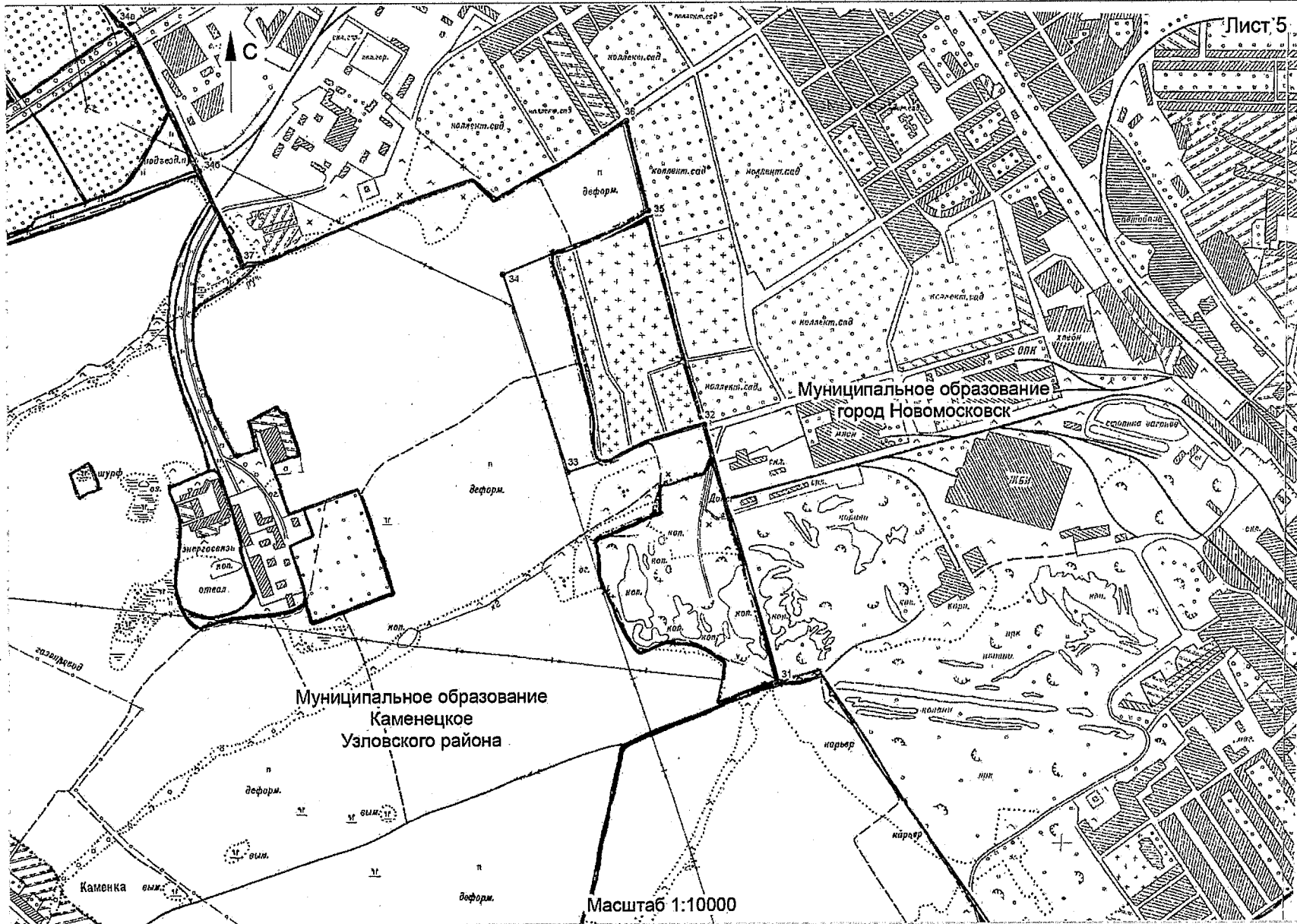
Муниципальное образование
город Новомосковск

Муниципальное образование
Каменецкое
Узловского района

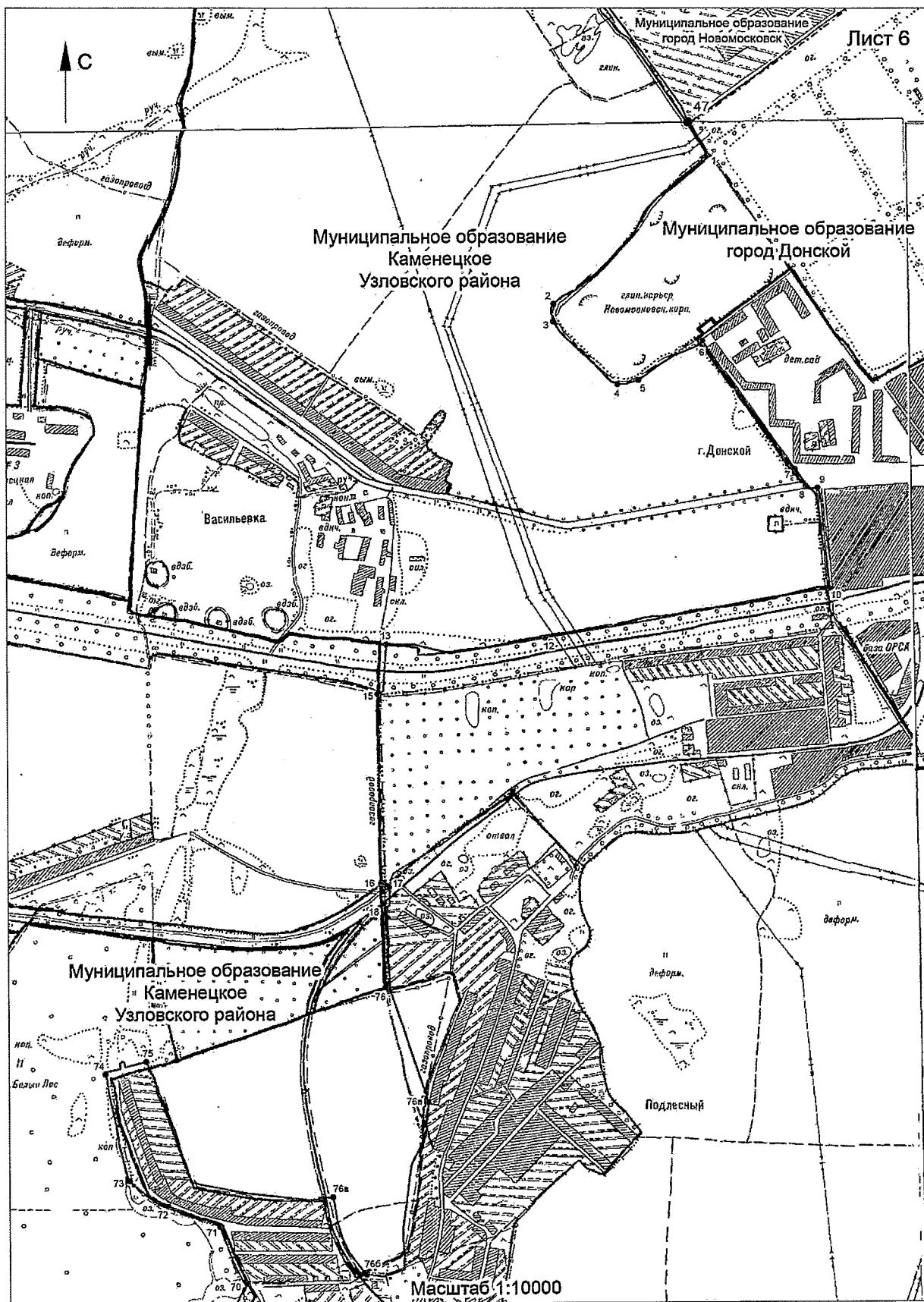
Масштаб 1:10000

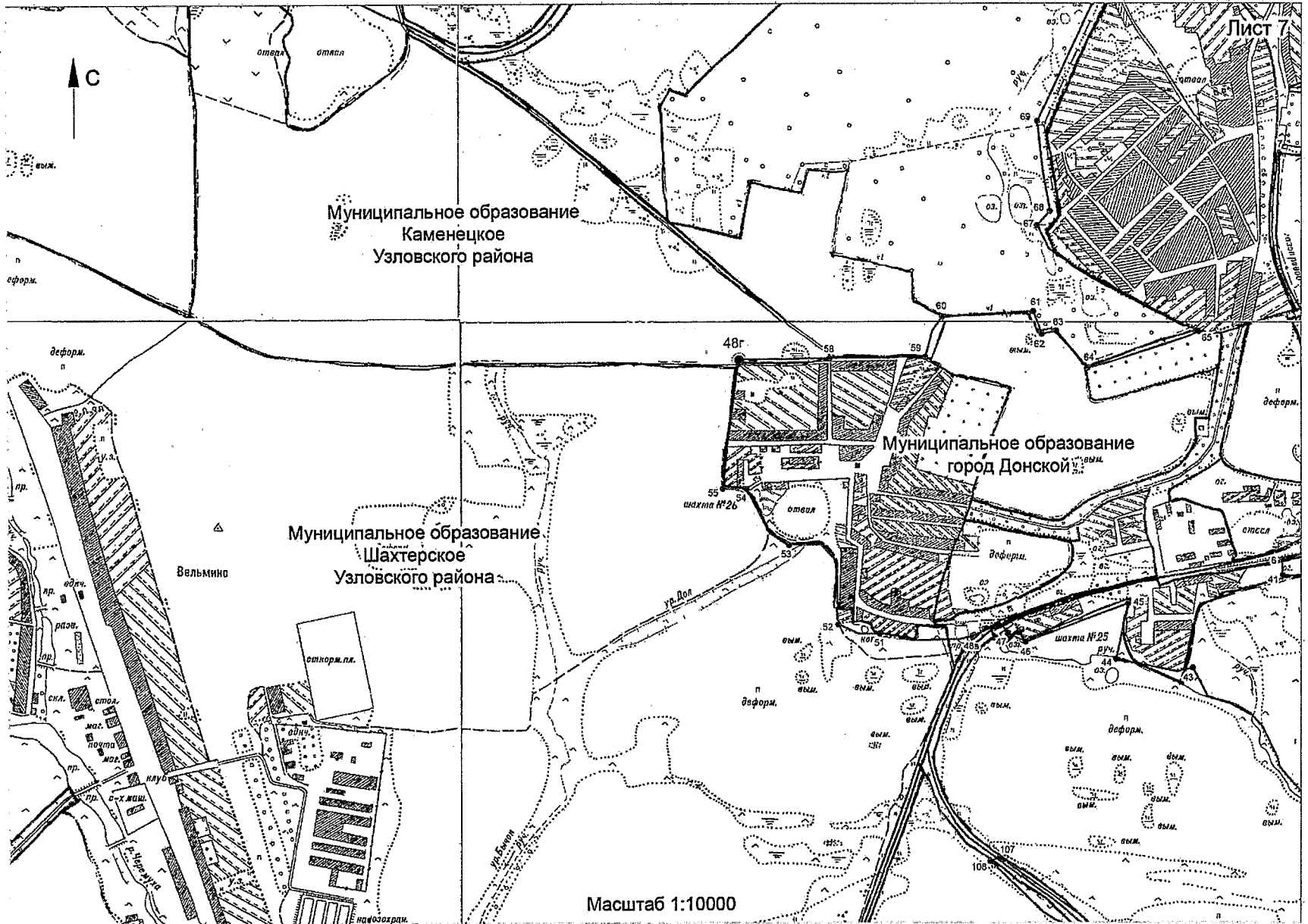
D:\УД\2019\ЗАКОН\НАС_4\Границы_Узлова_2.чт\Приложение 2 (карта).doc

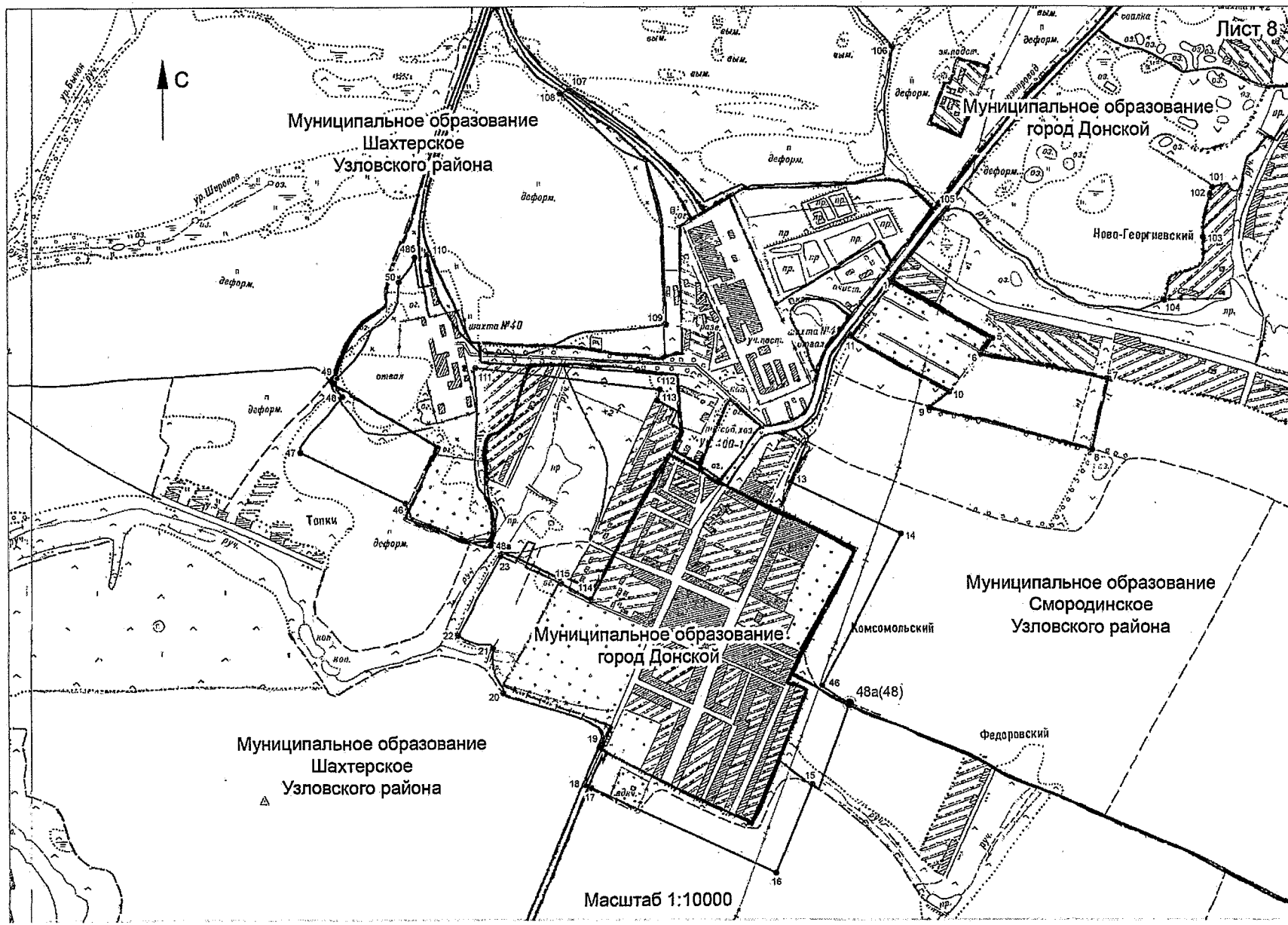


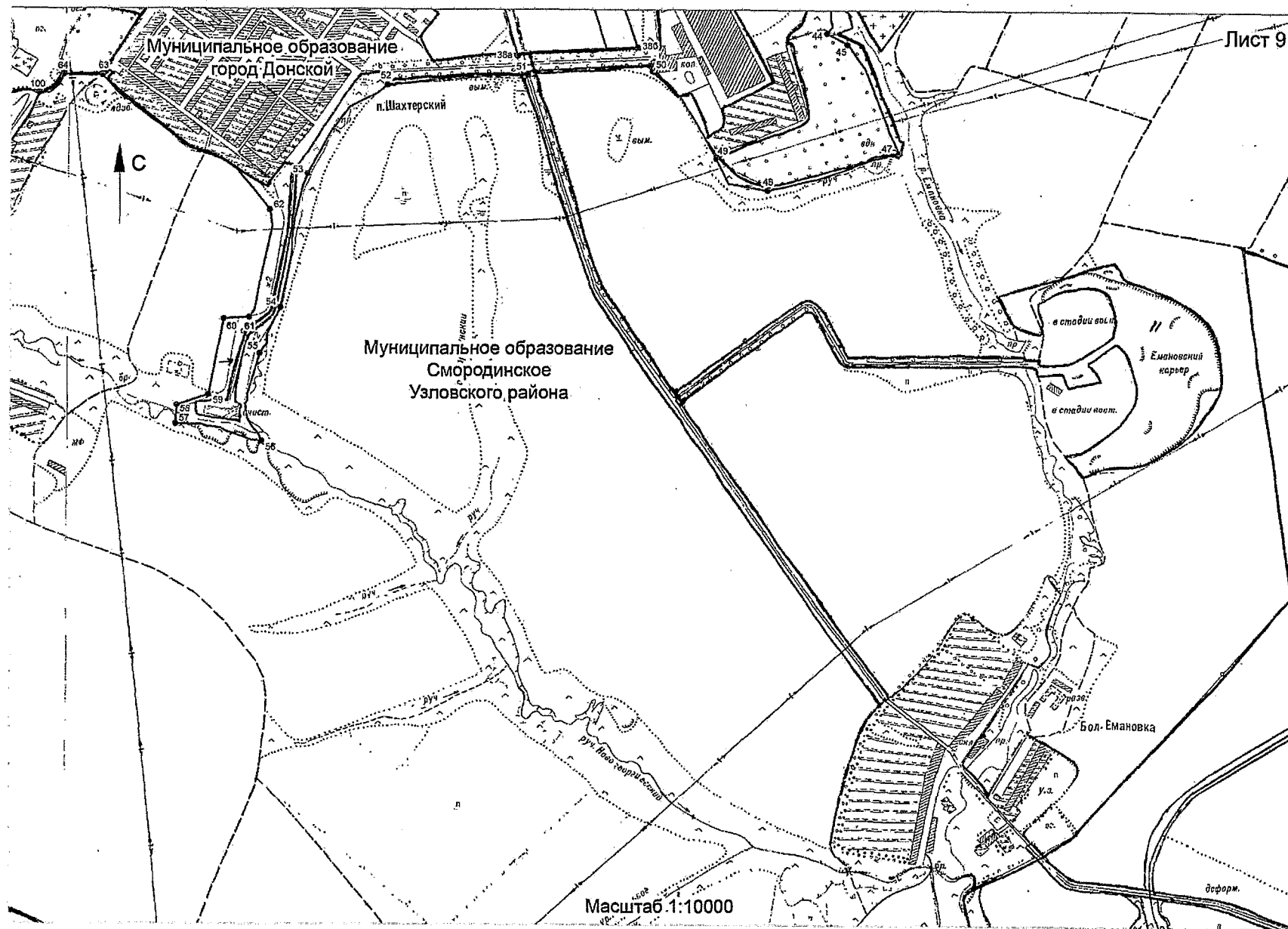


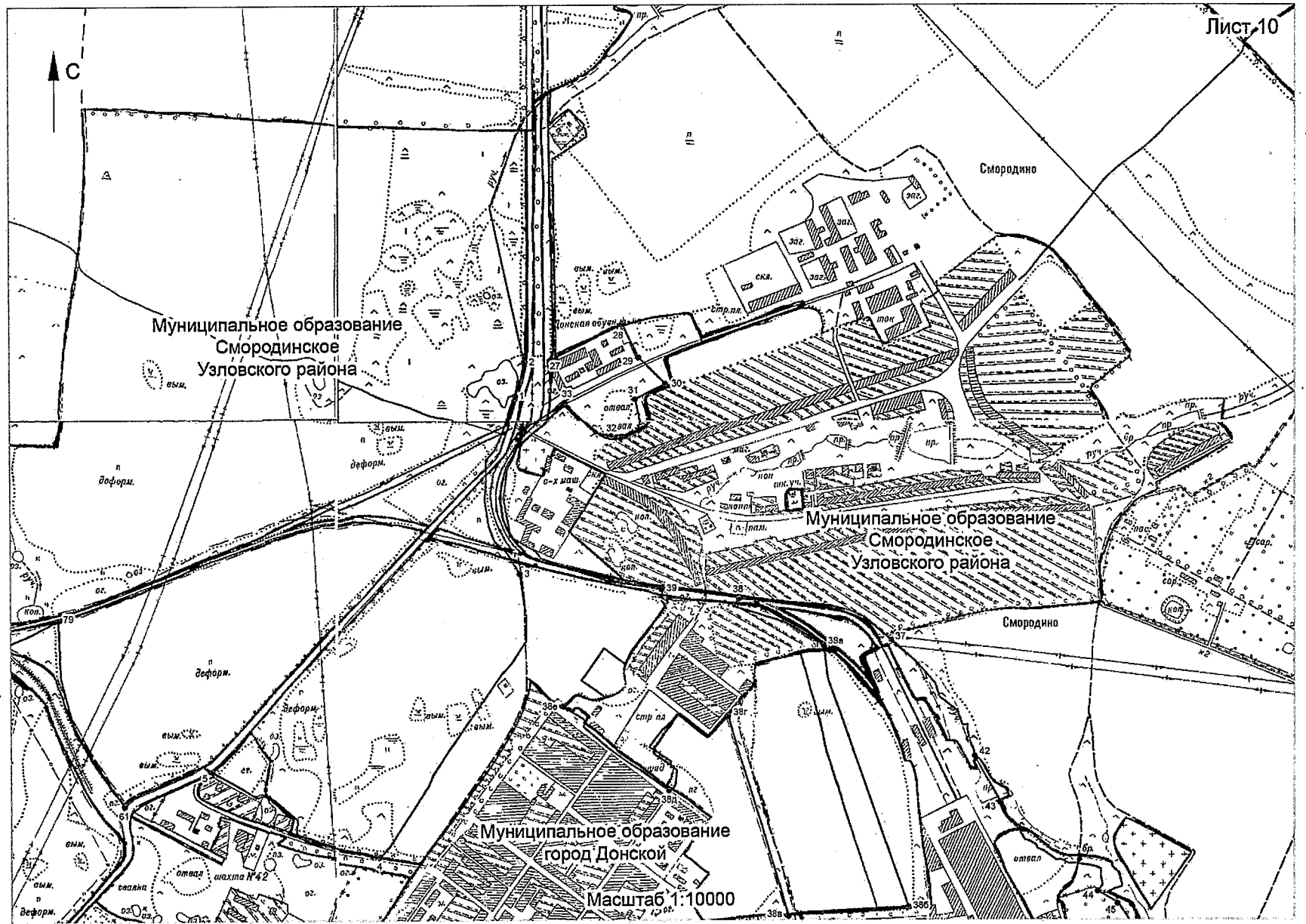
Масштаб 1:10000

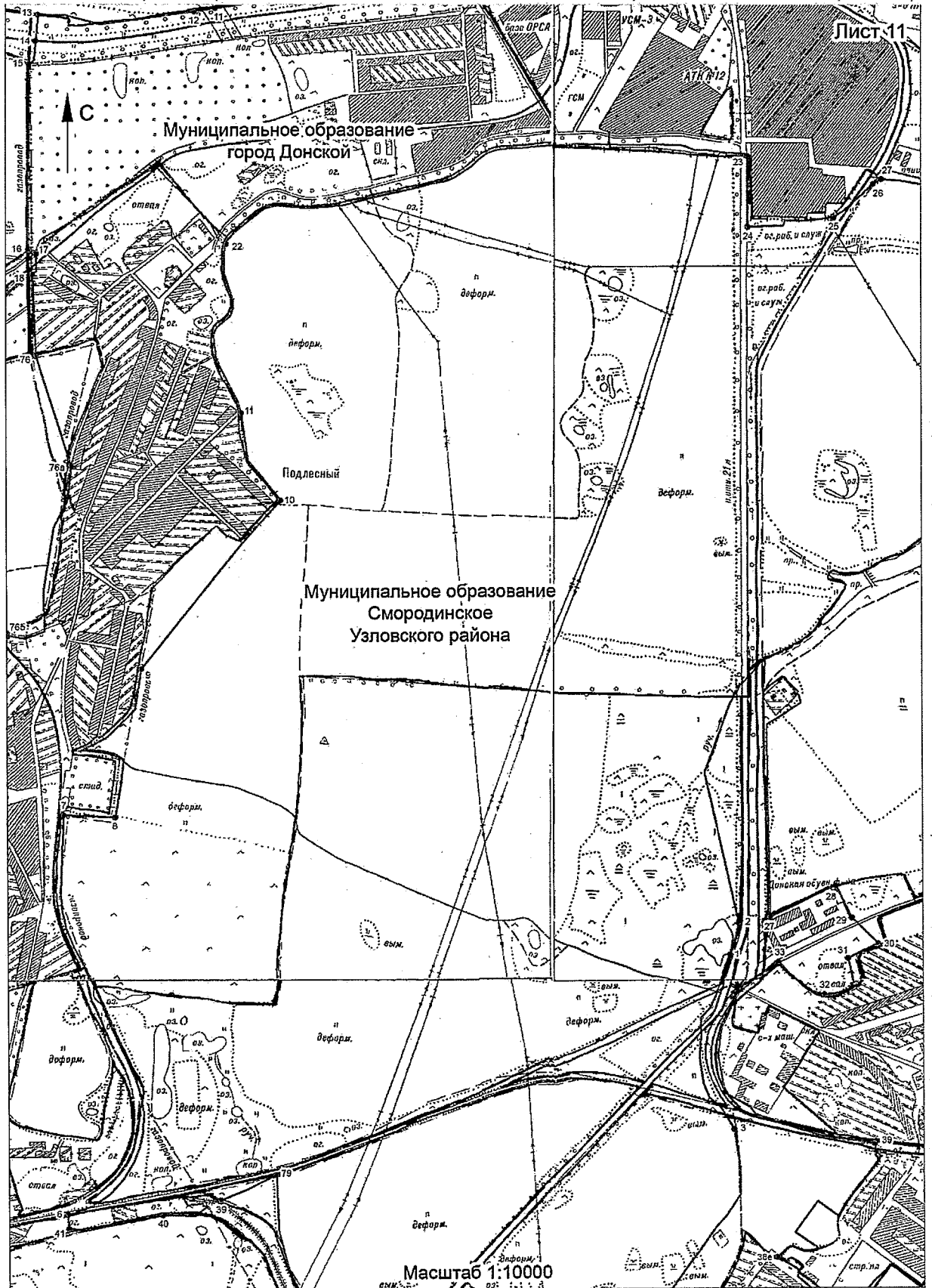


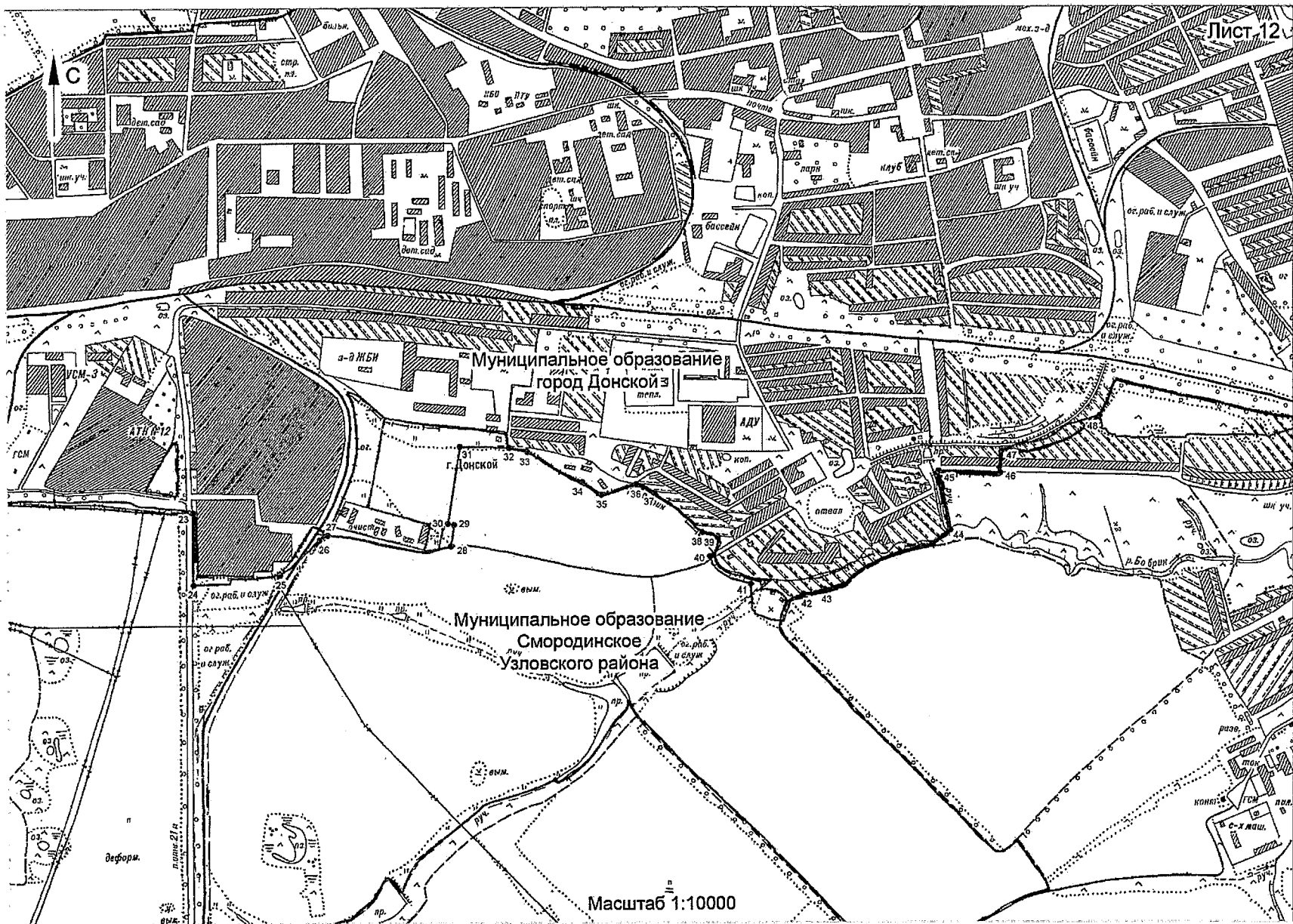


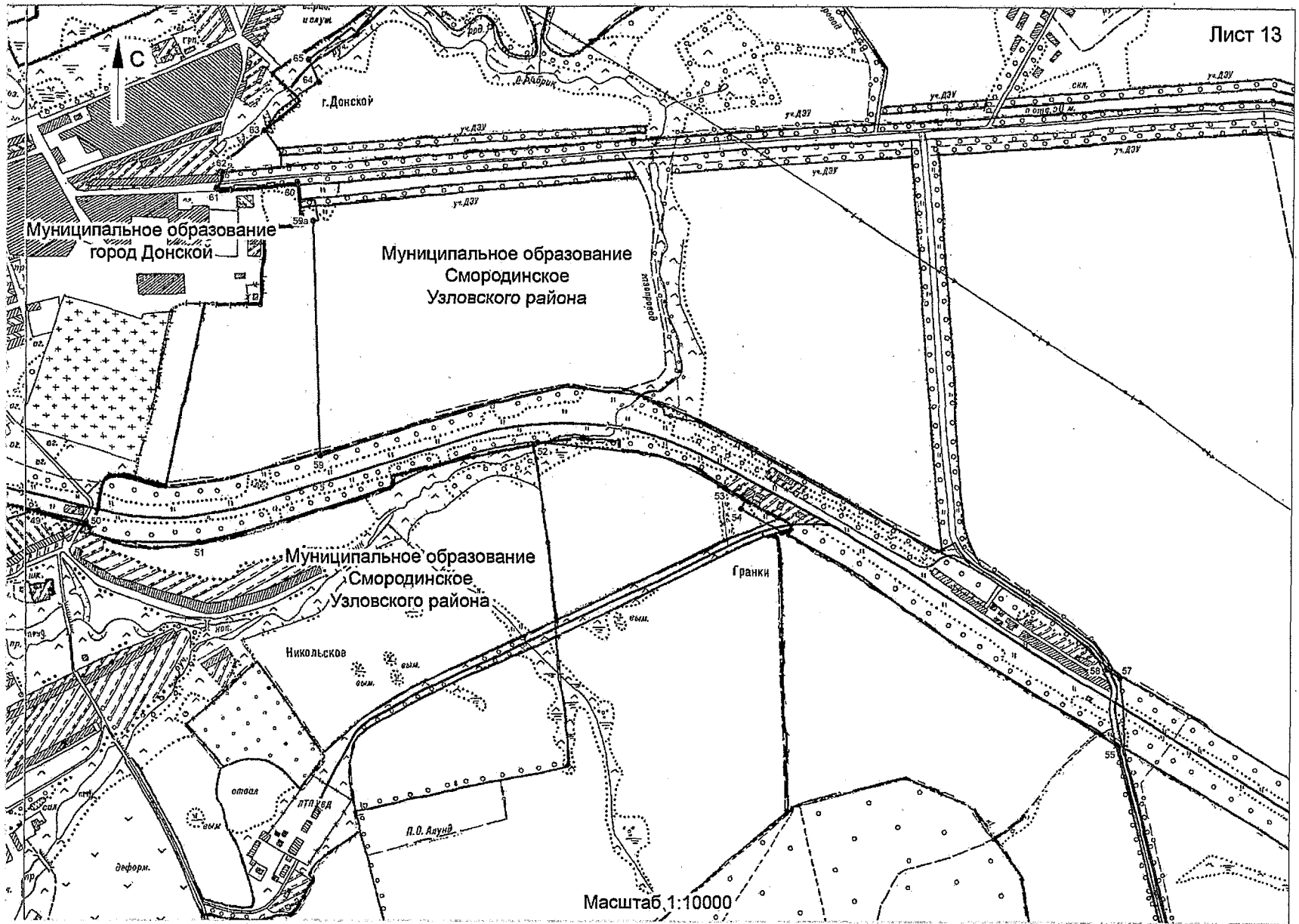


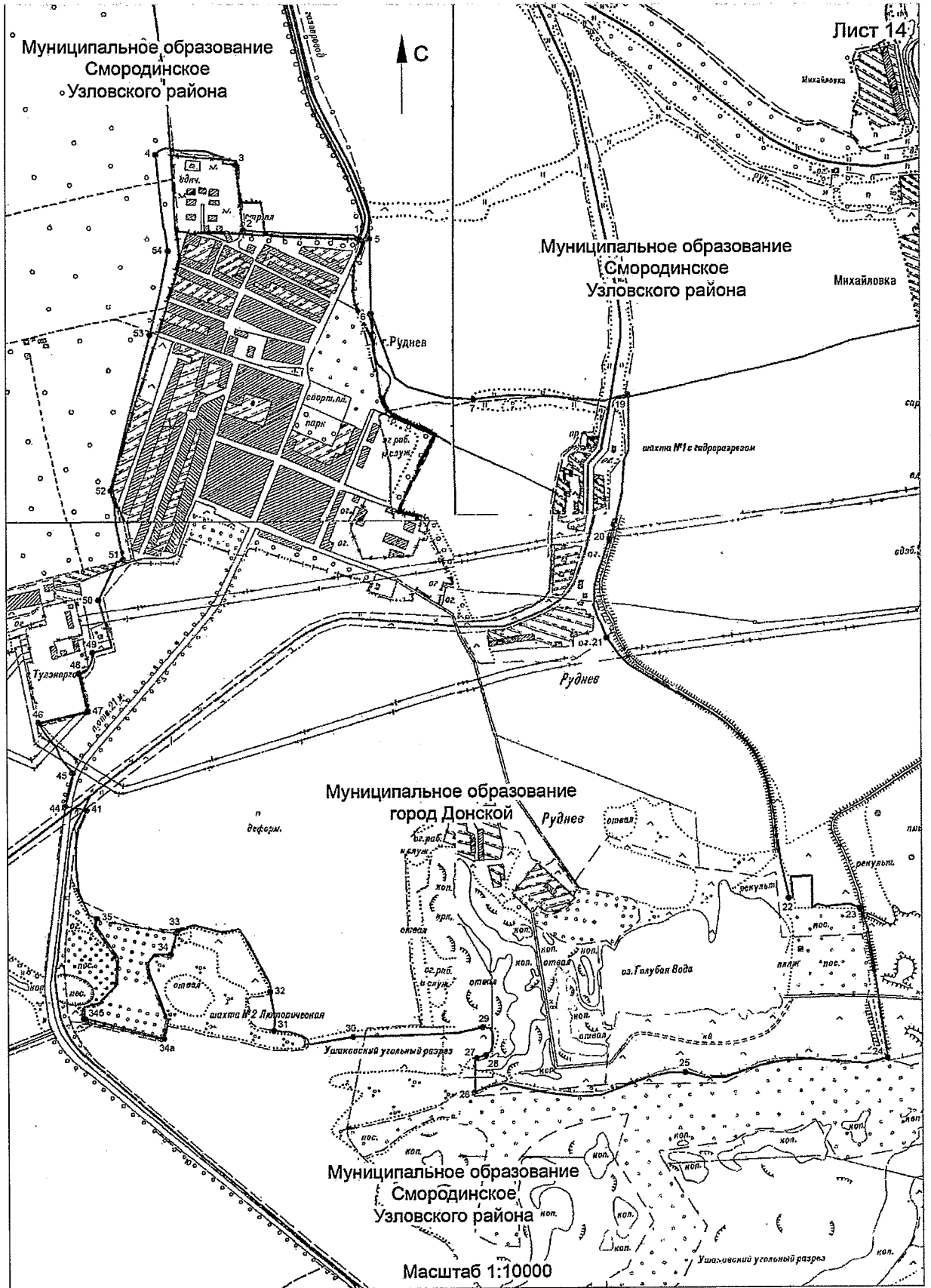








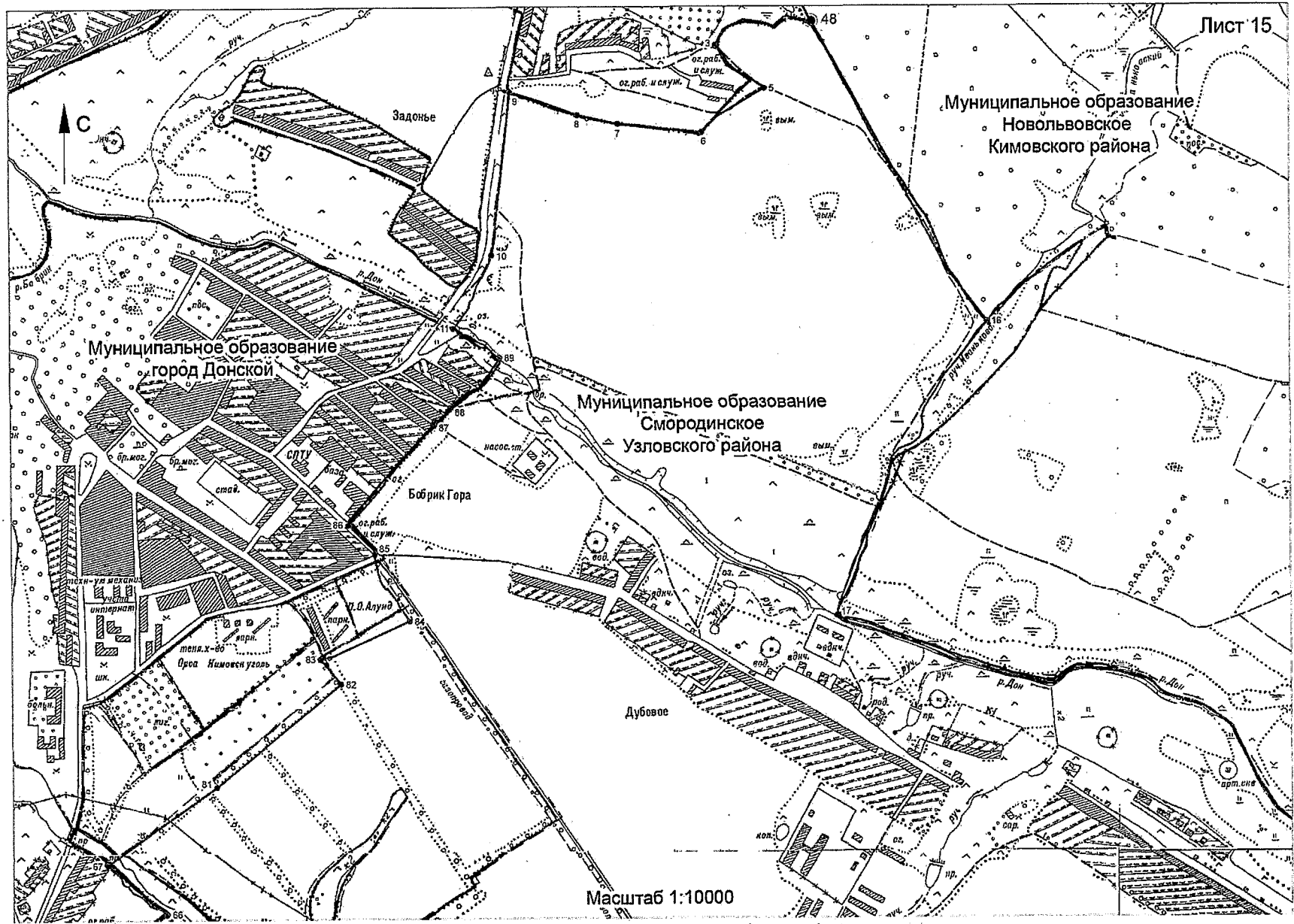




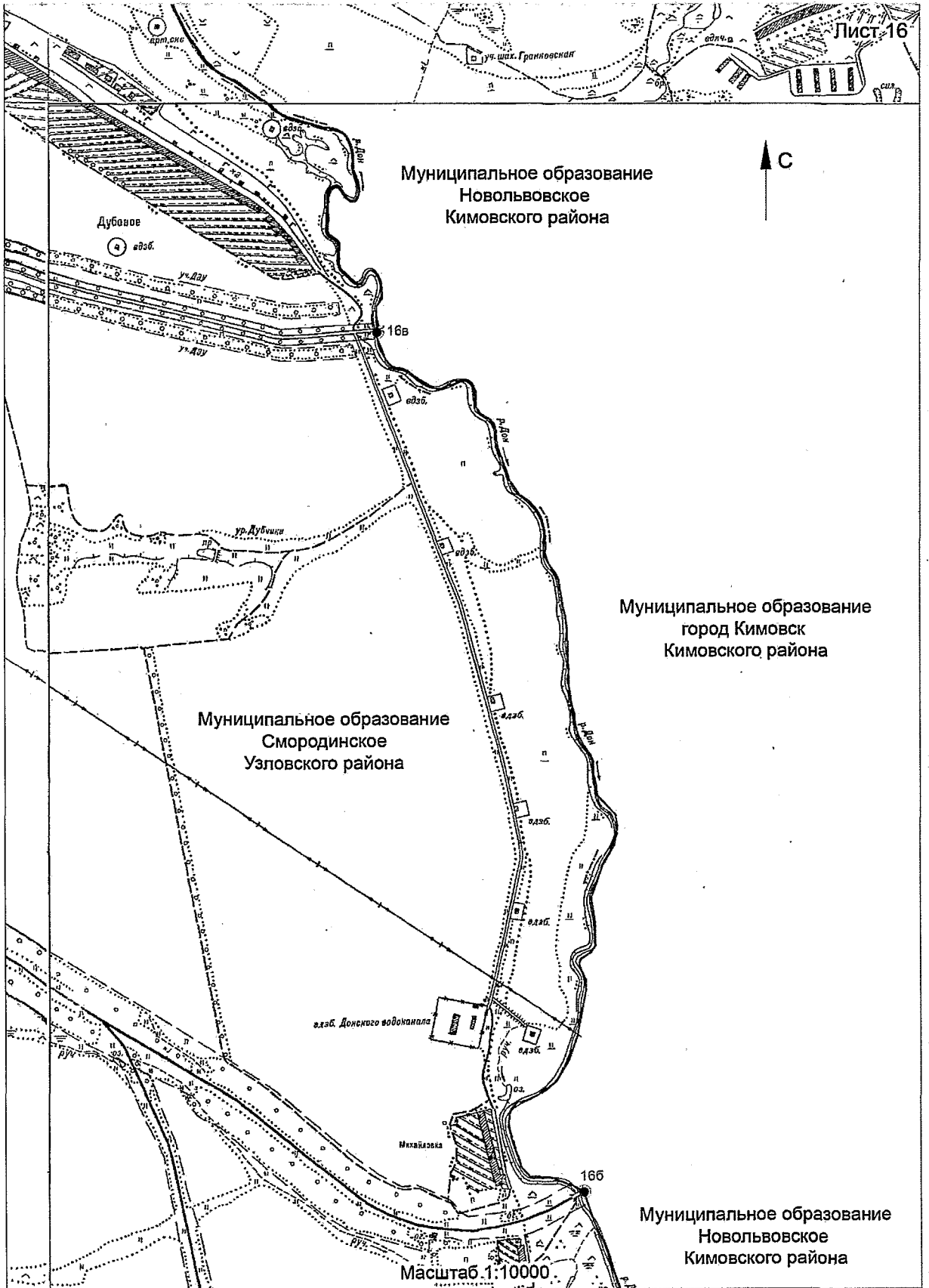
Муниципальное образование
Новольвовское
Кимовского района

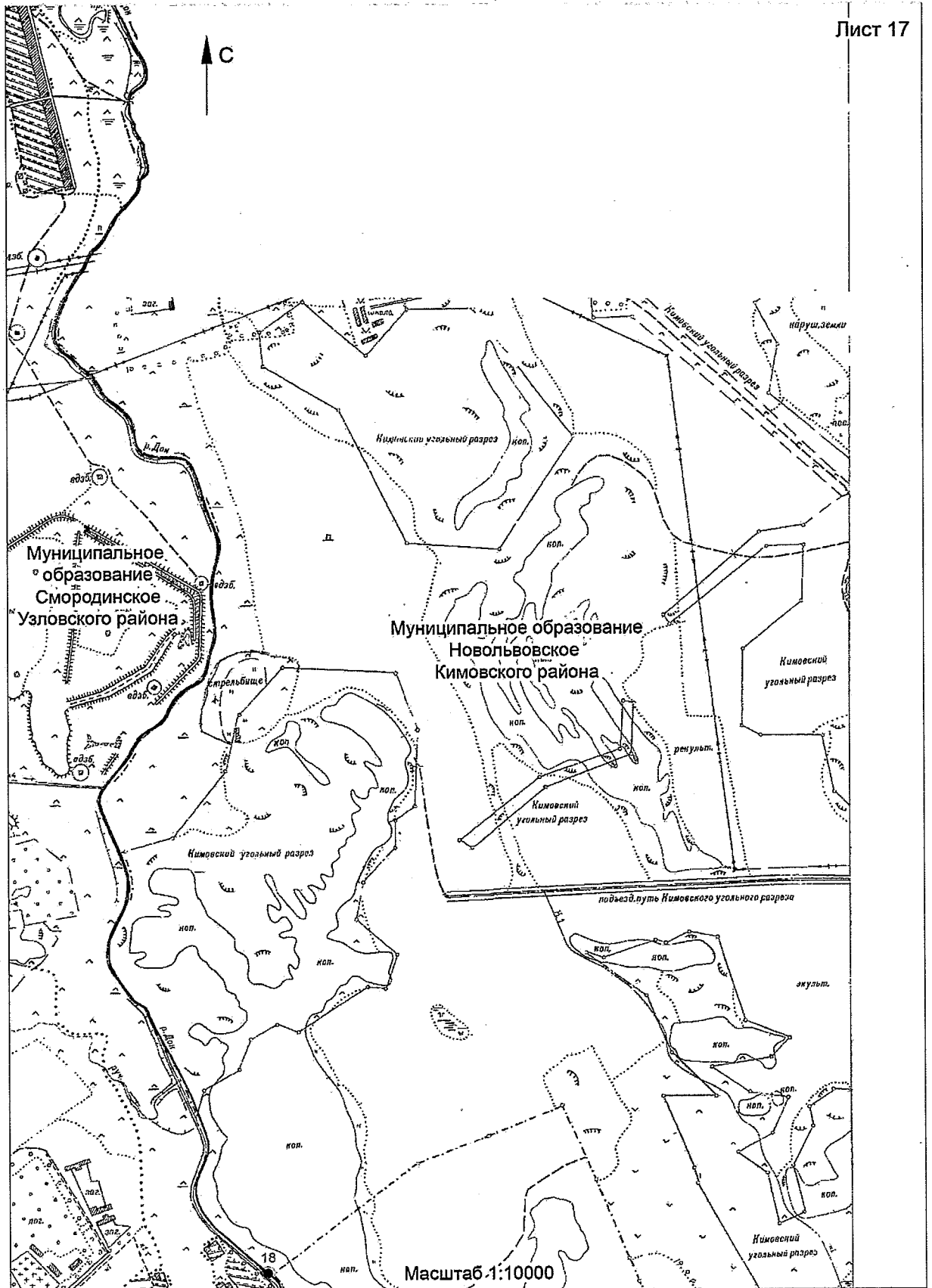
Муниципальное образование
Смородинское
Узловского района

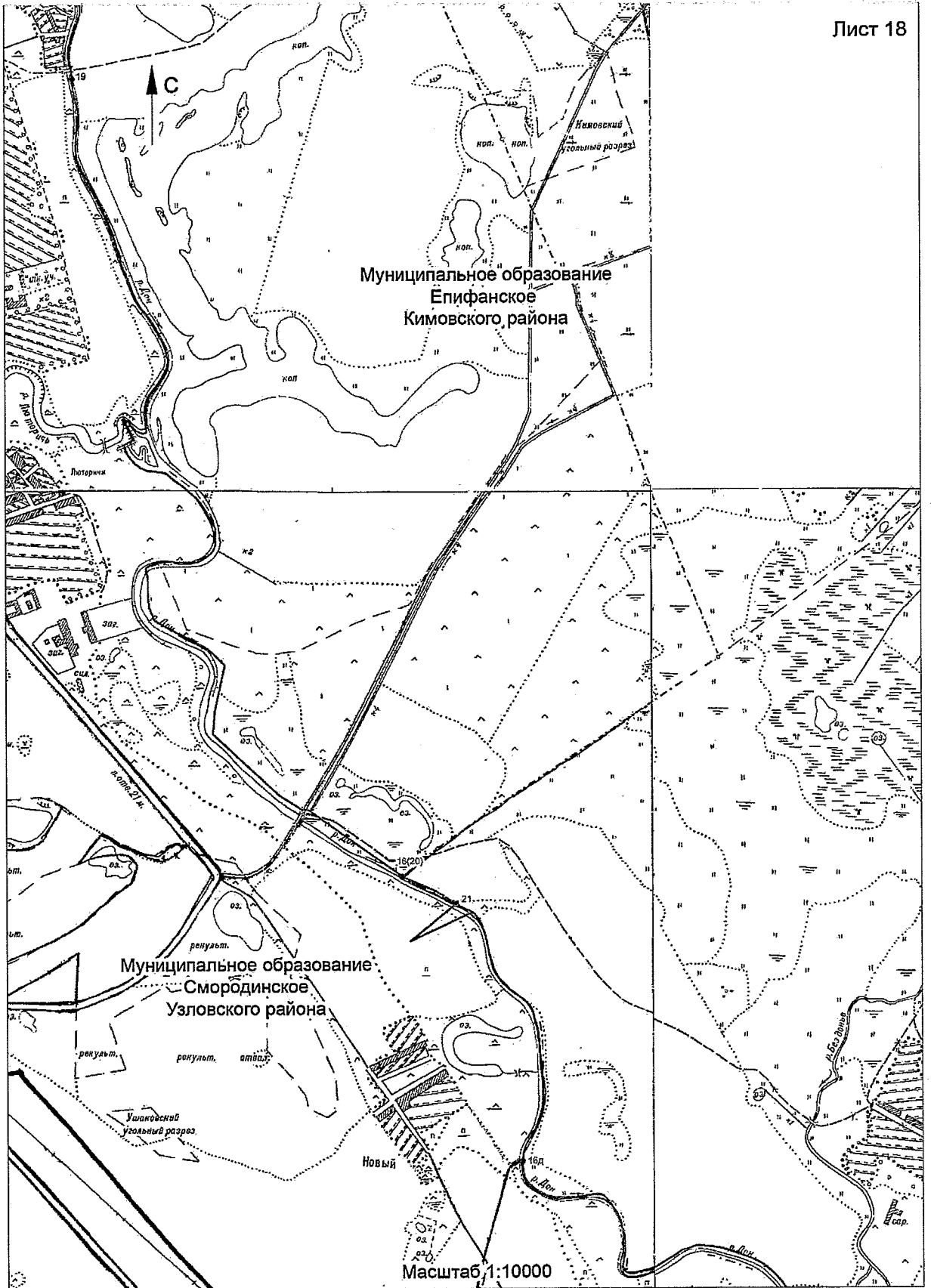
Муниципальное образование
город Донской

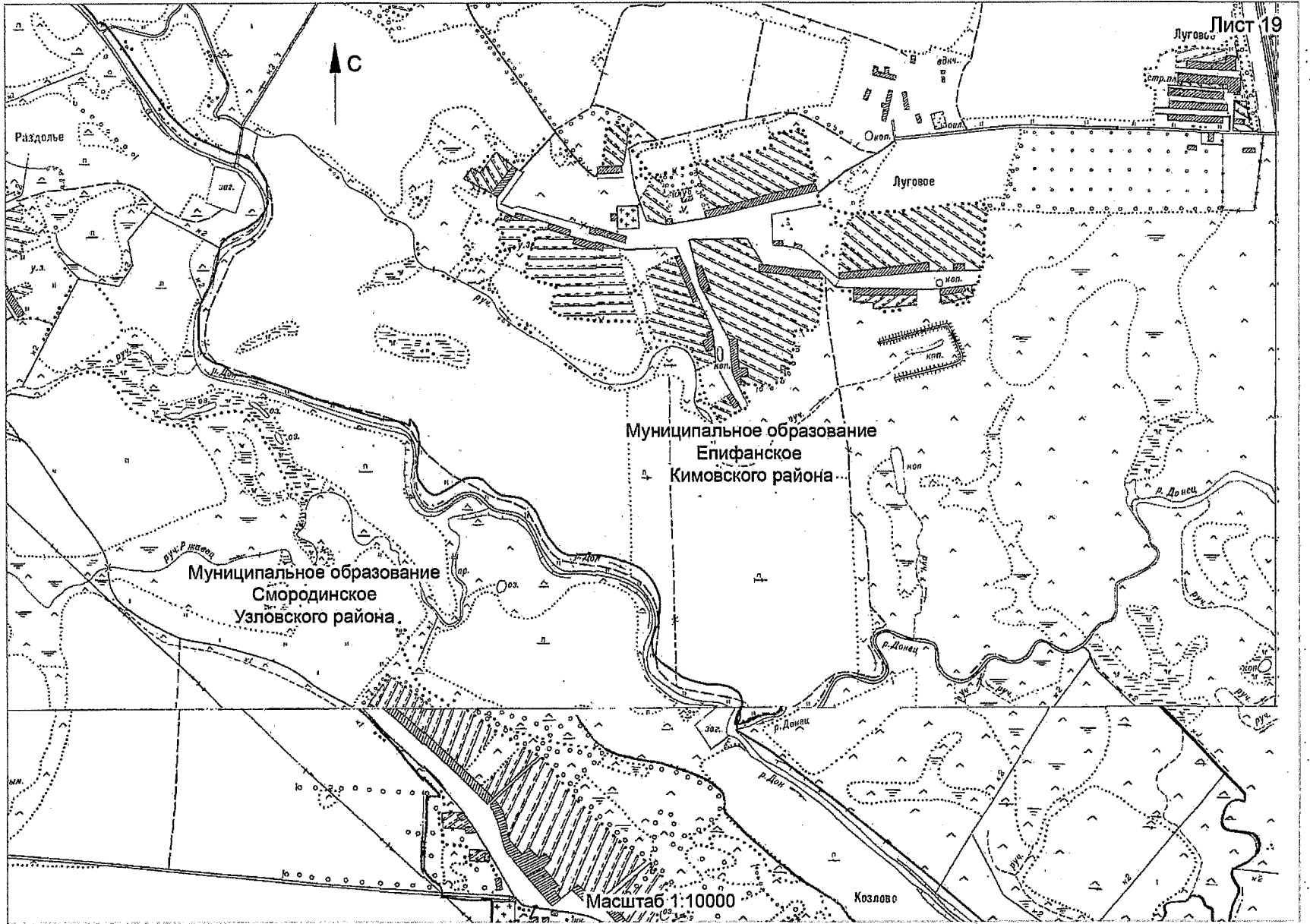


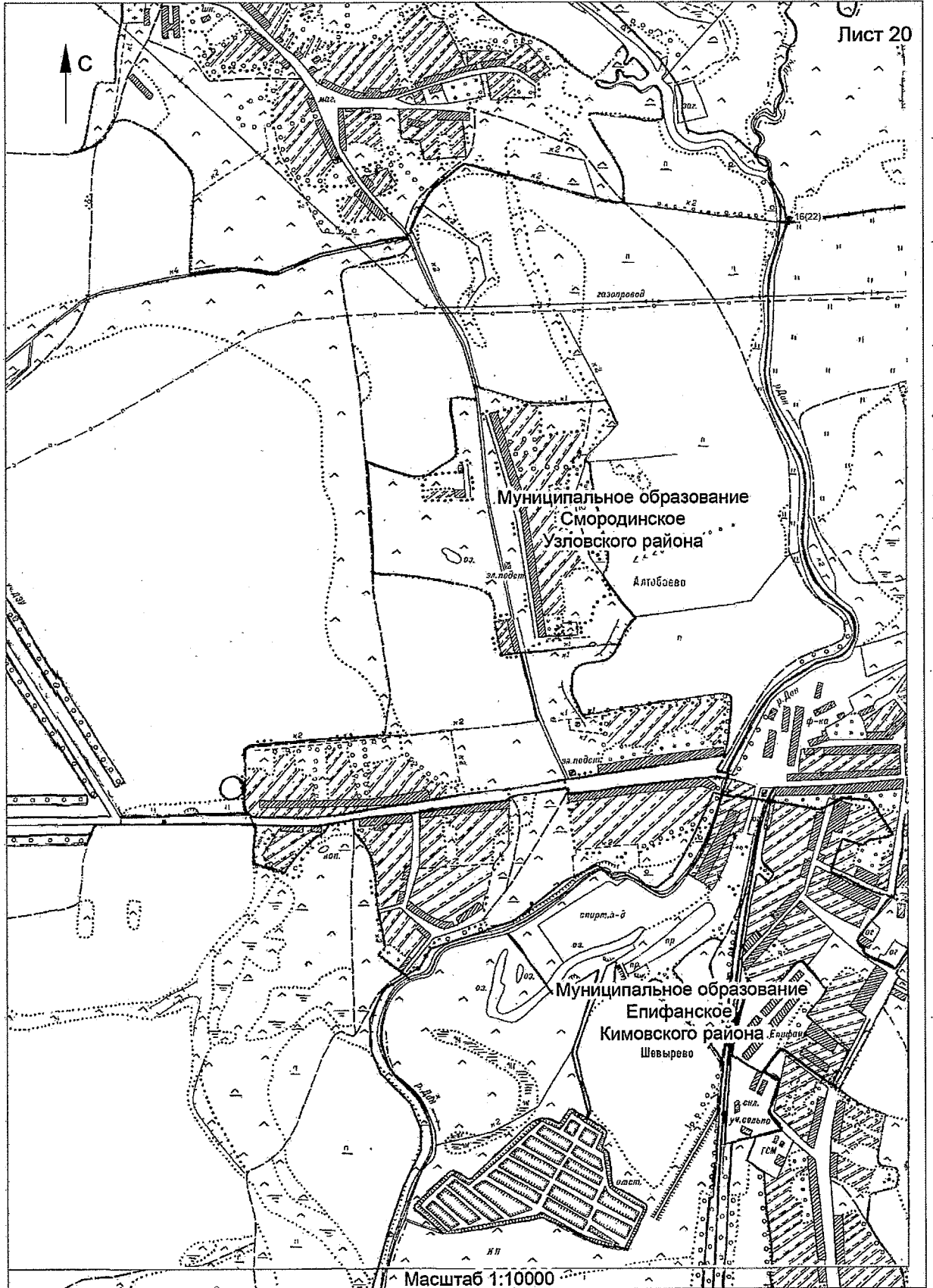
Масштаб 1:10000

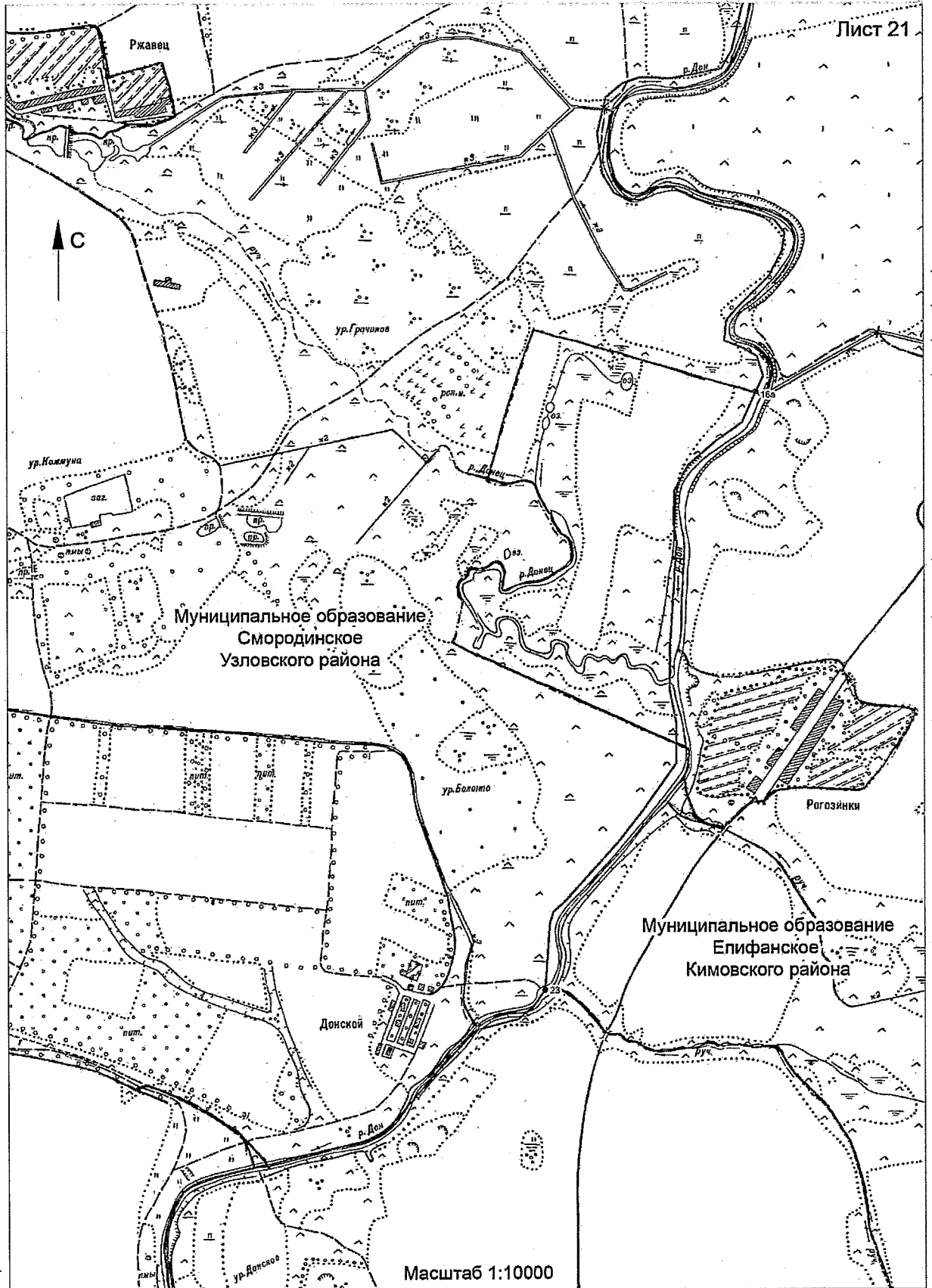


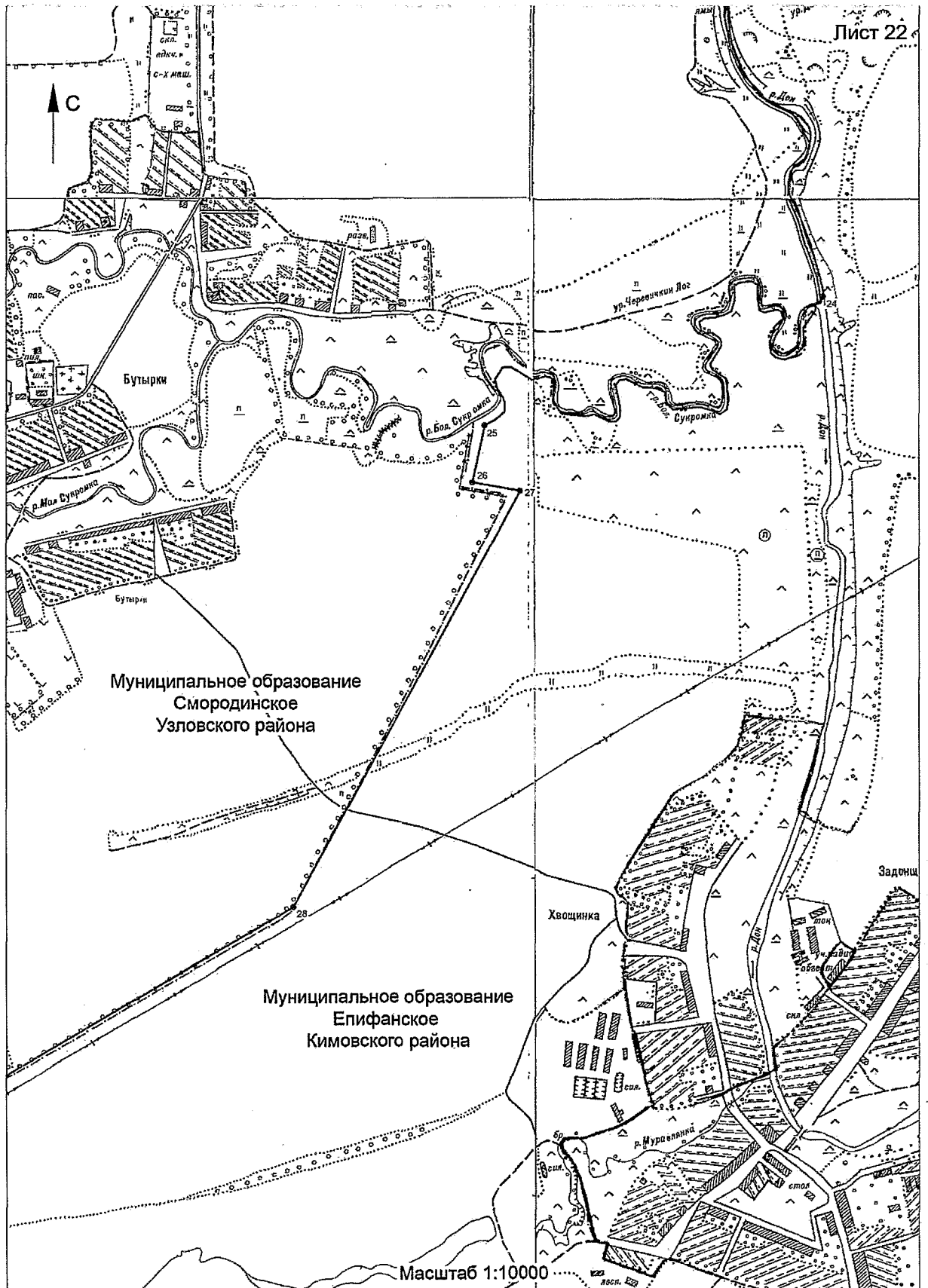


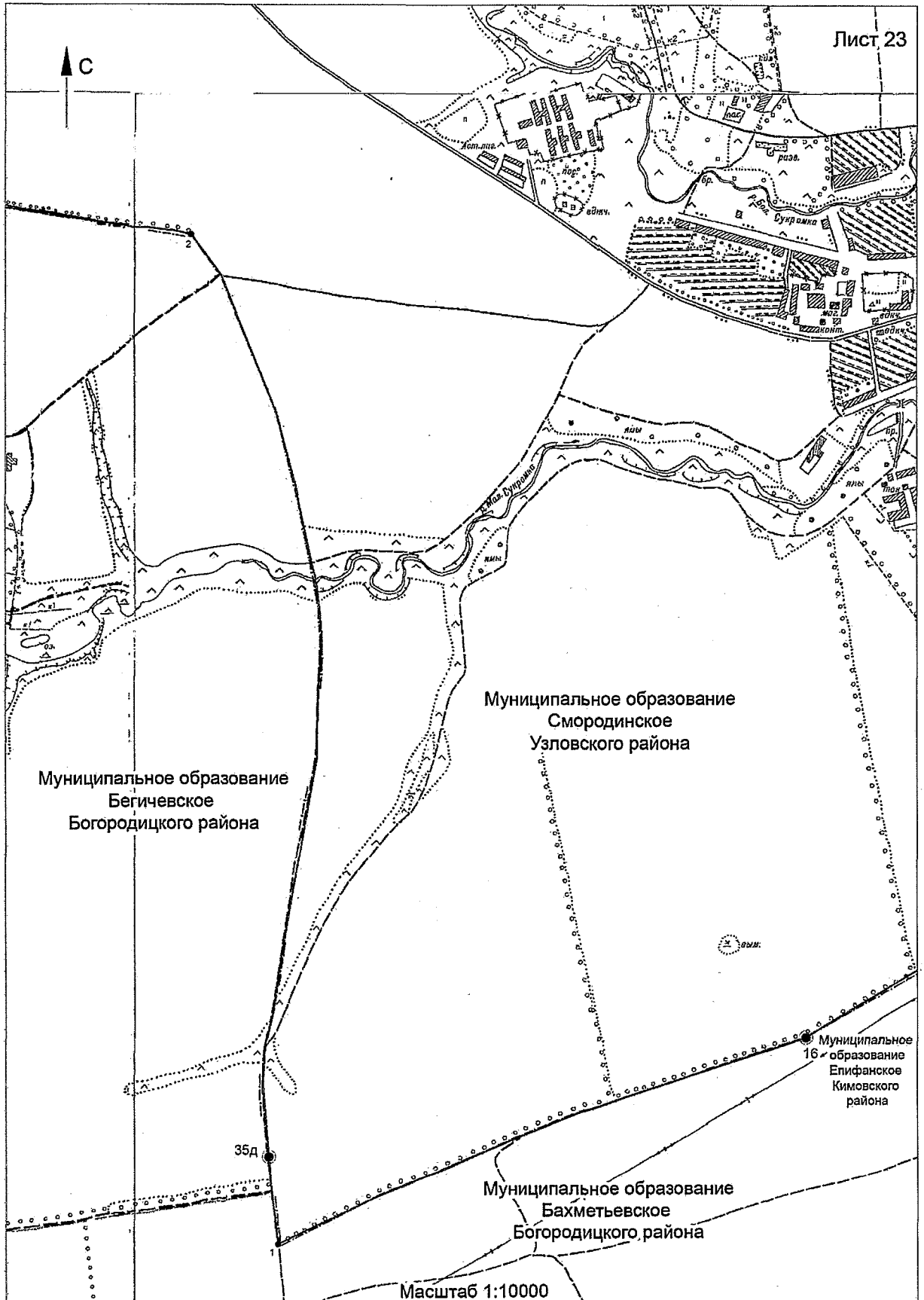


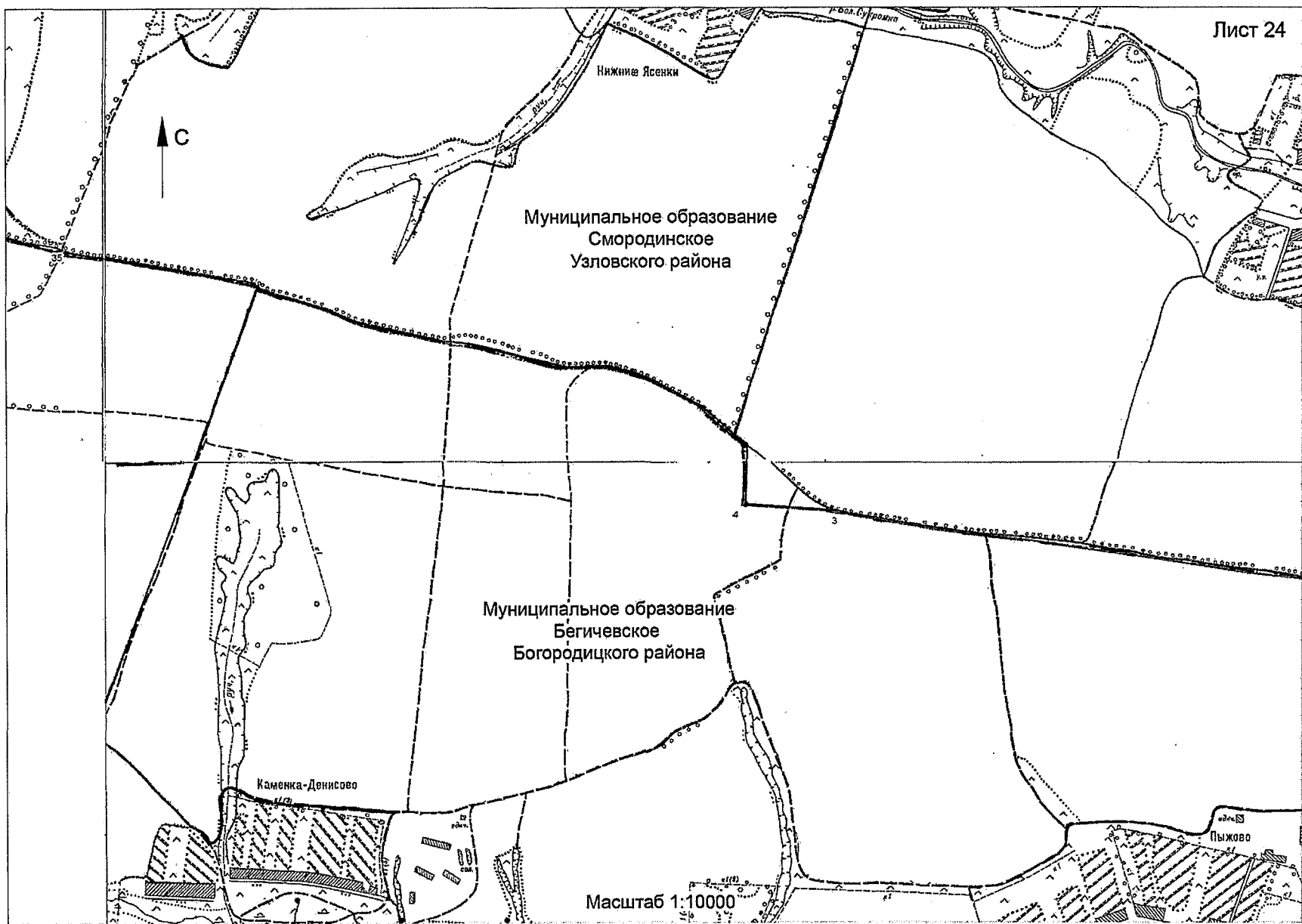


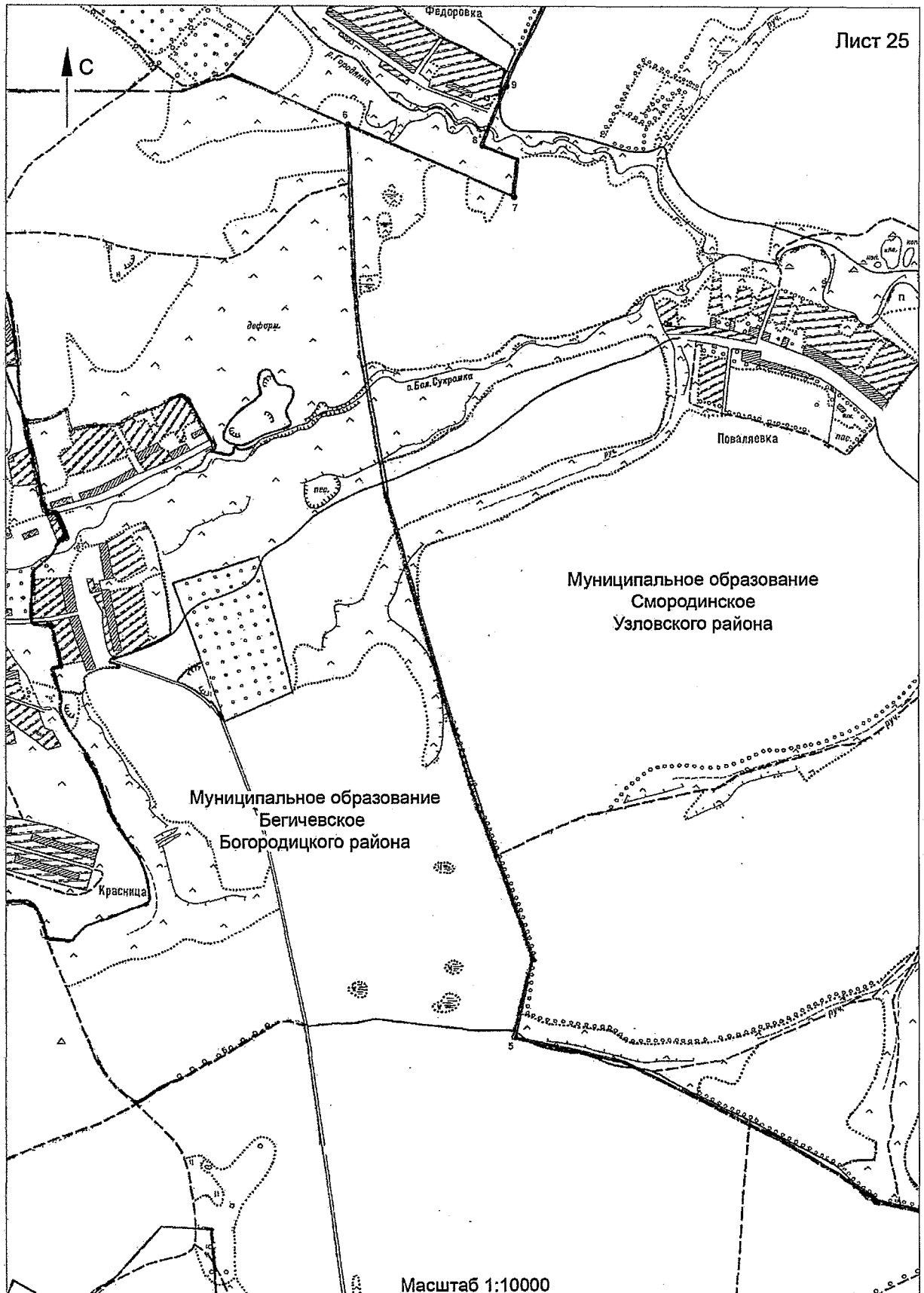


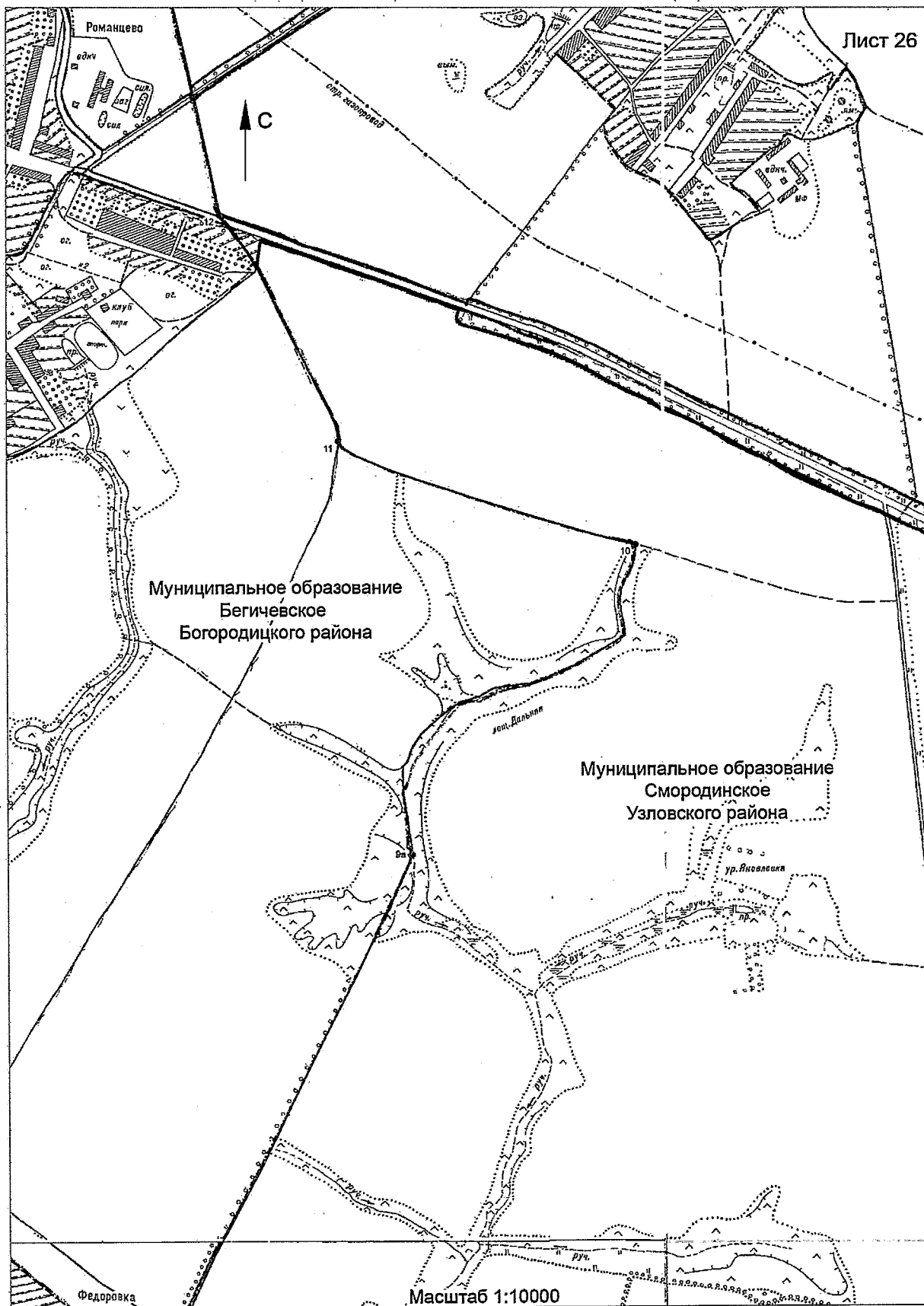


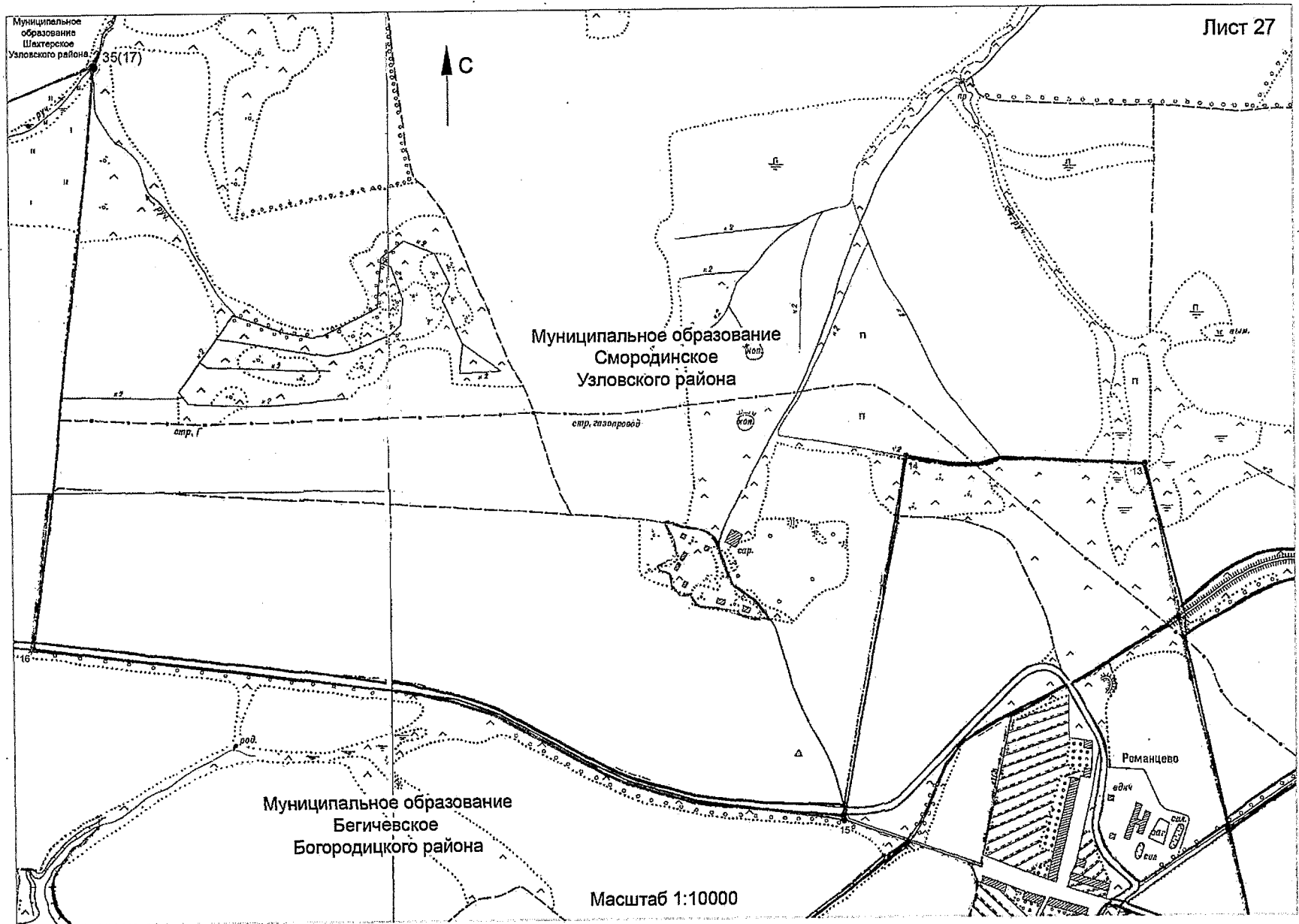


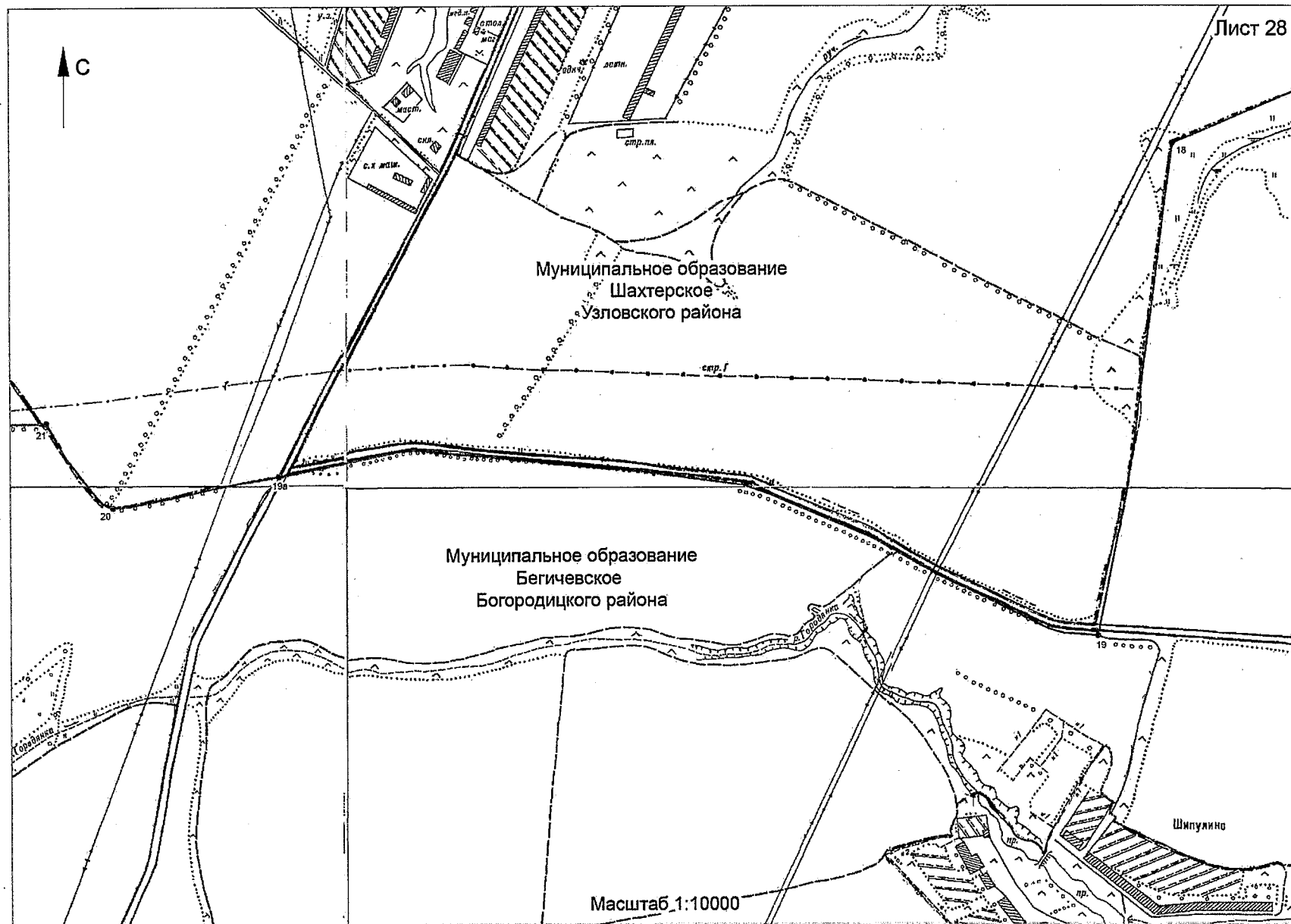


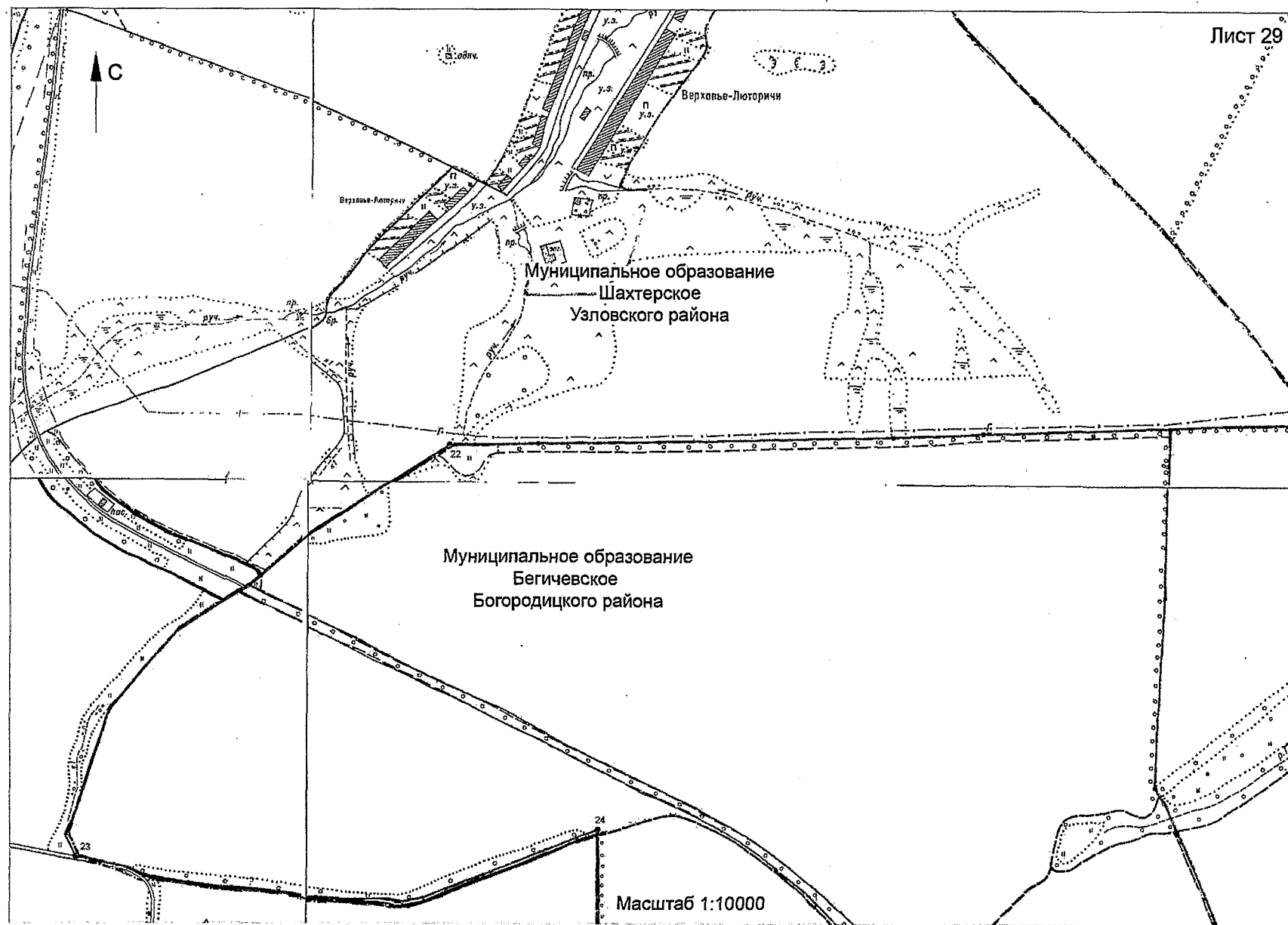


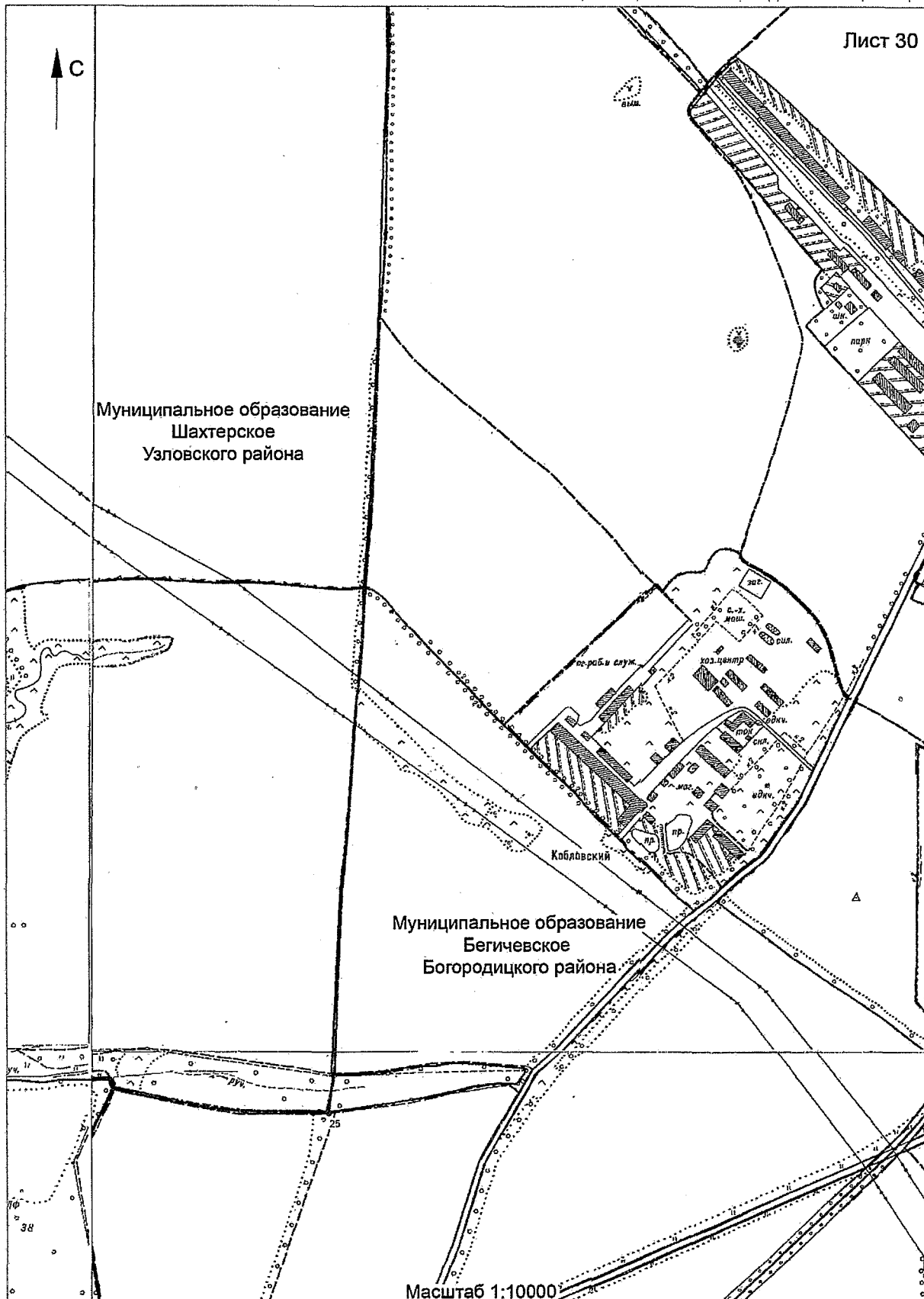


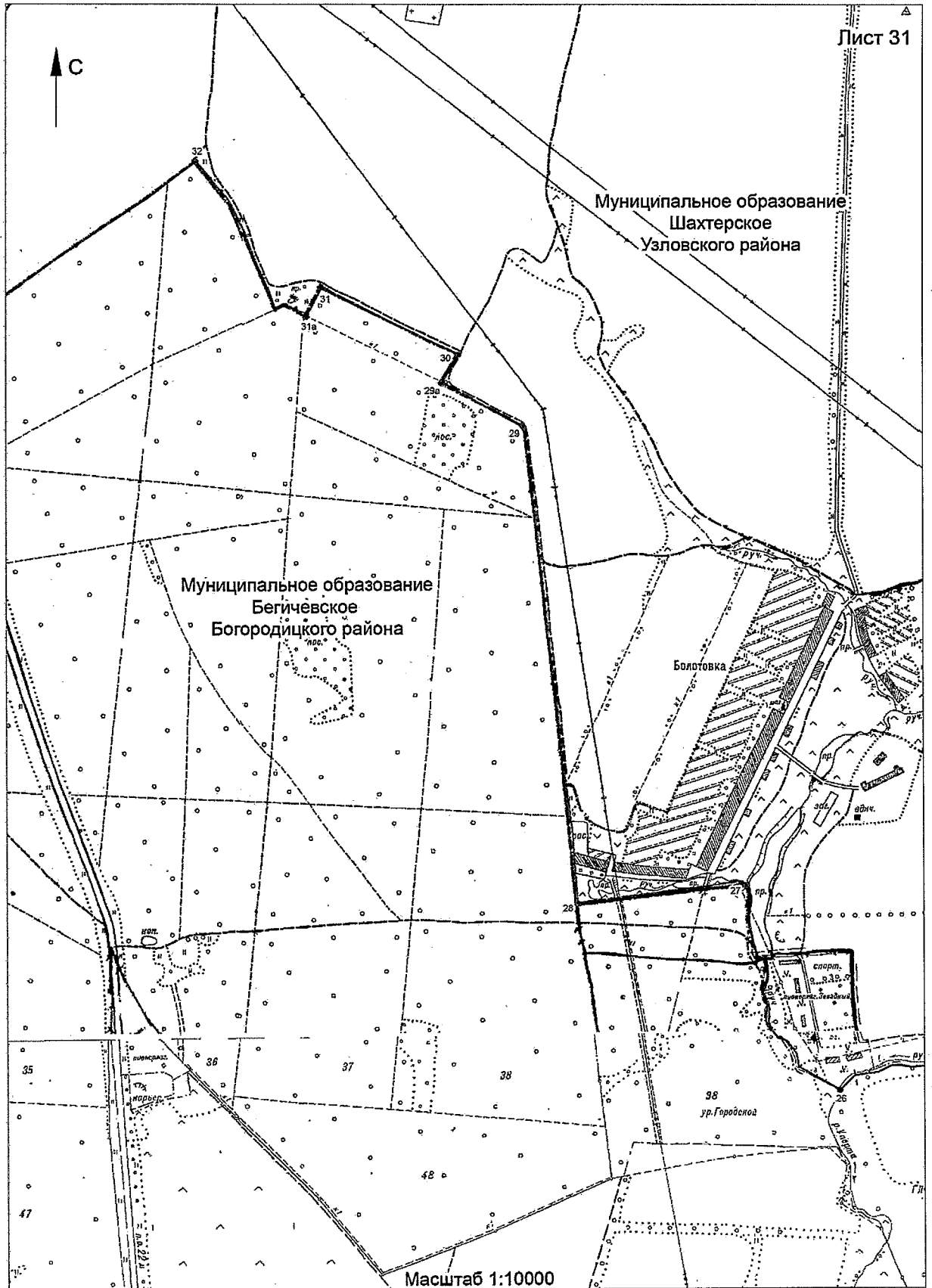


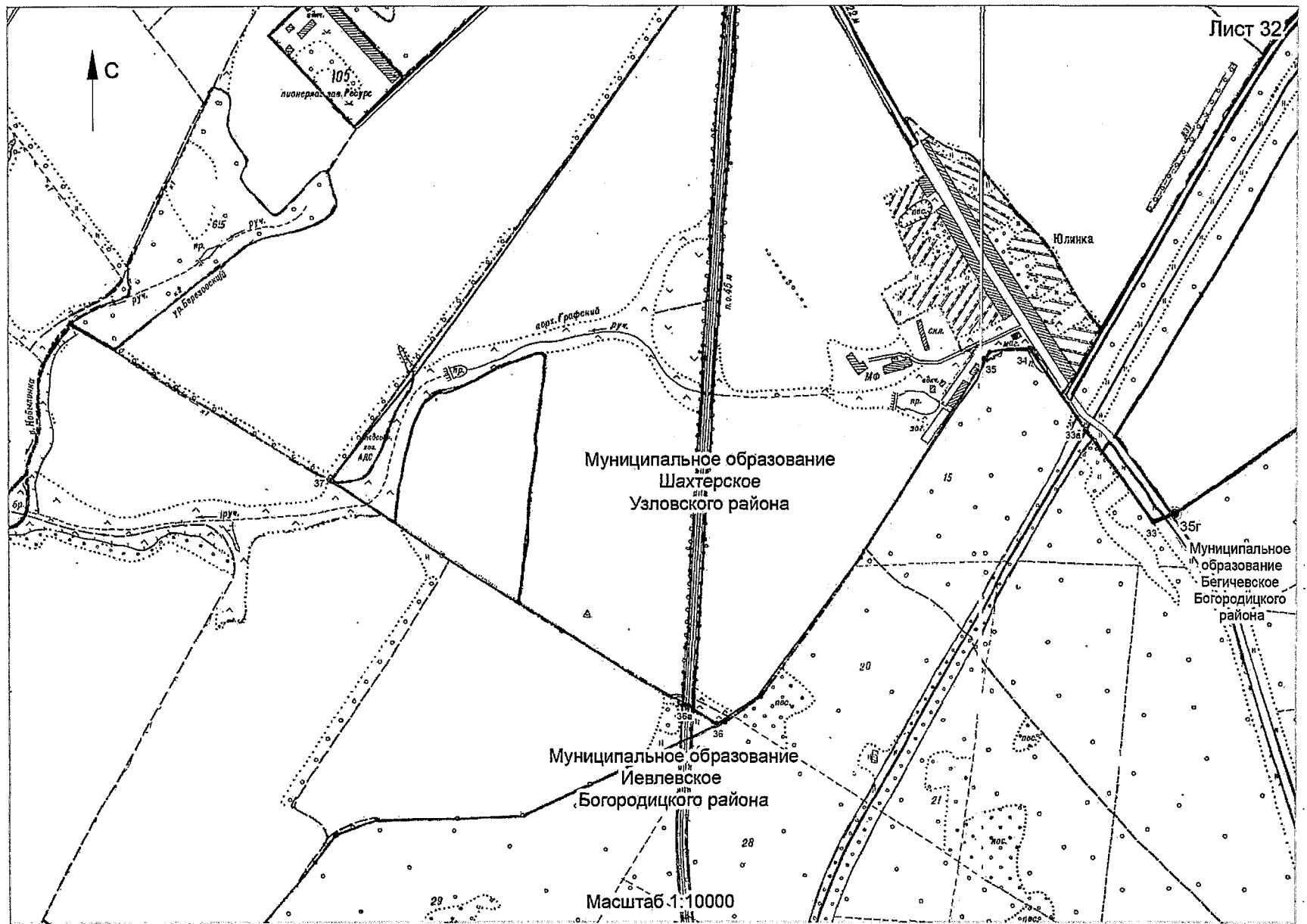


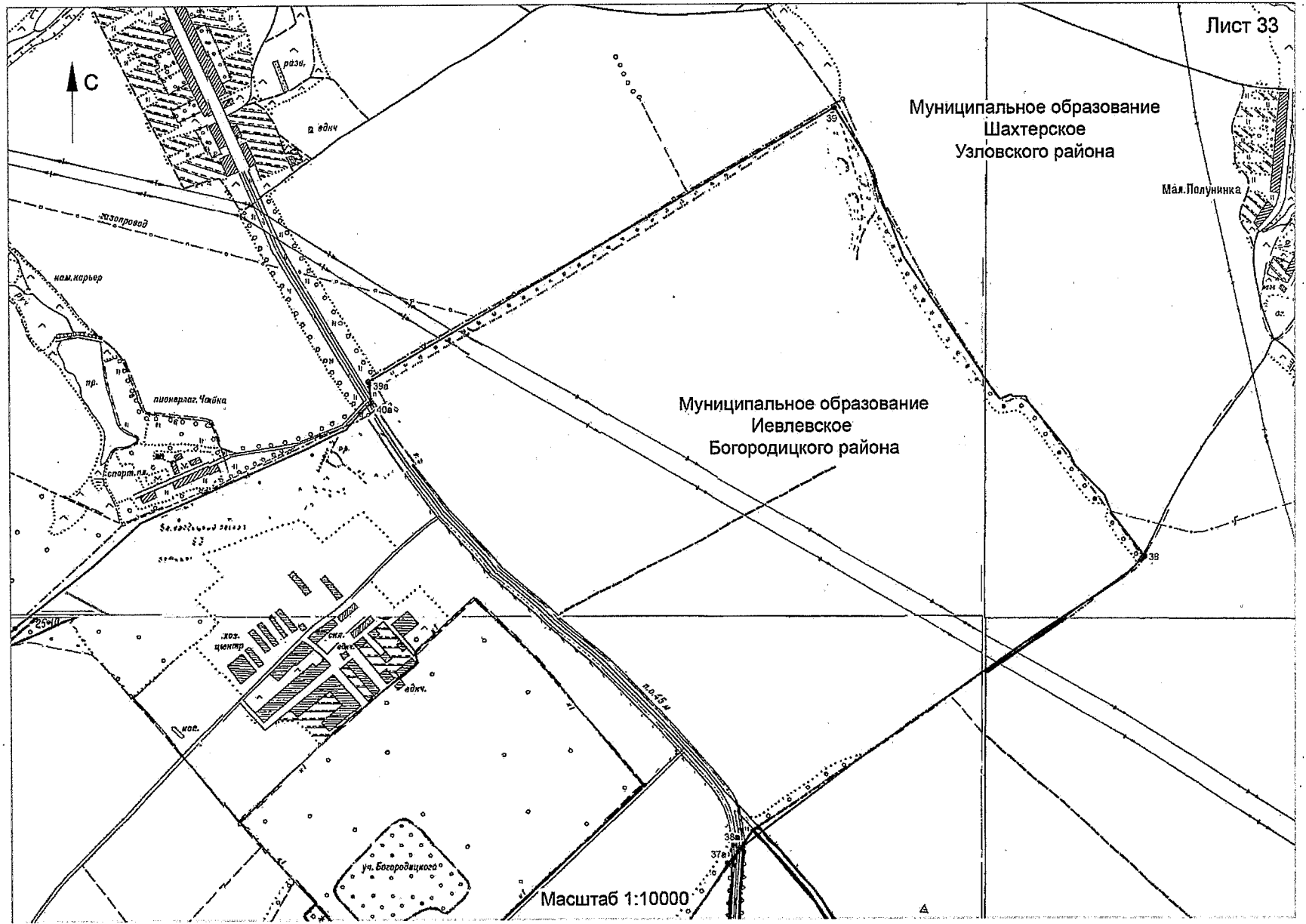


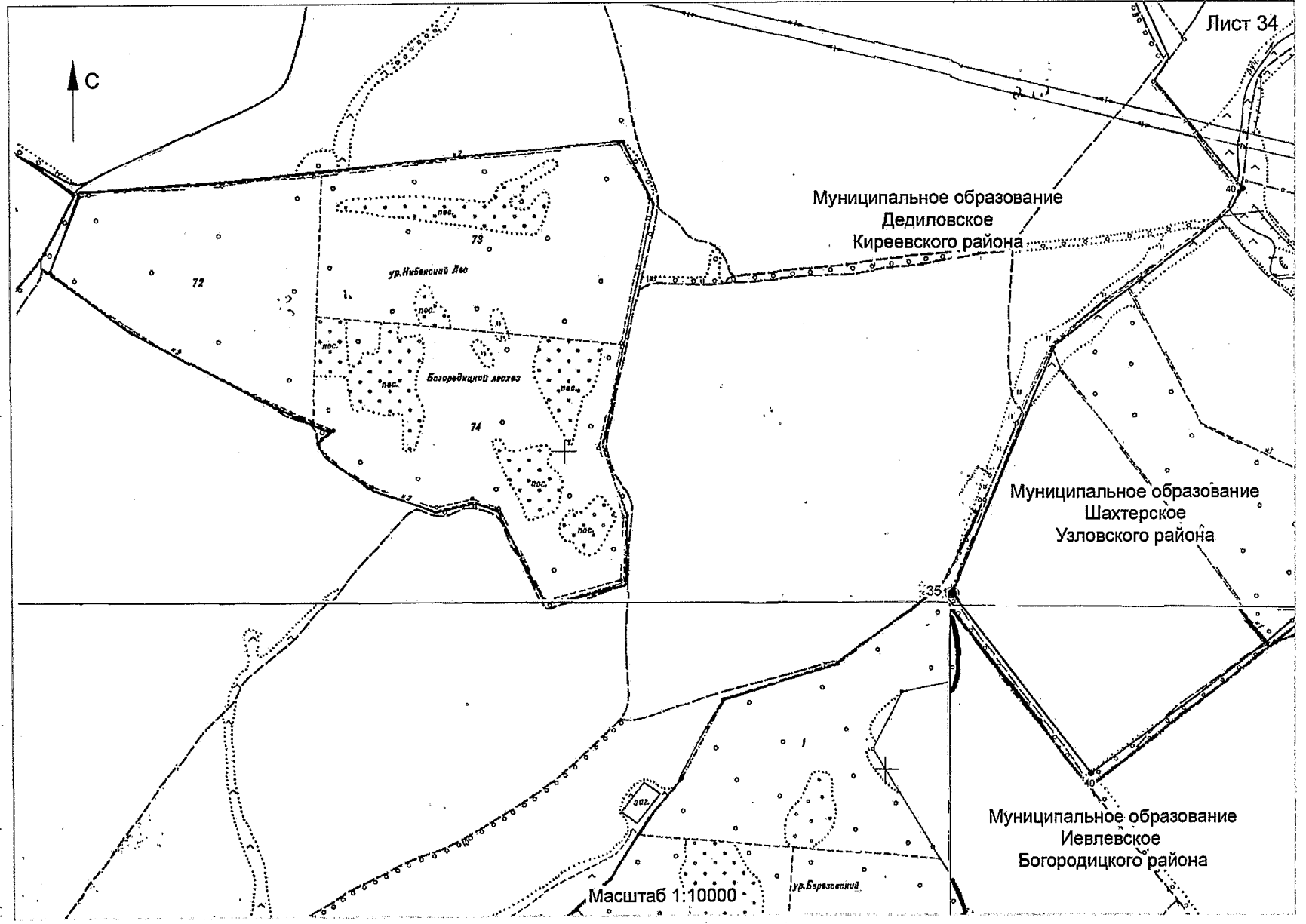


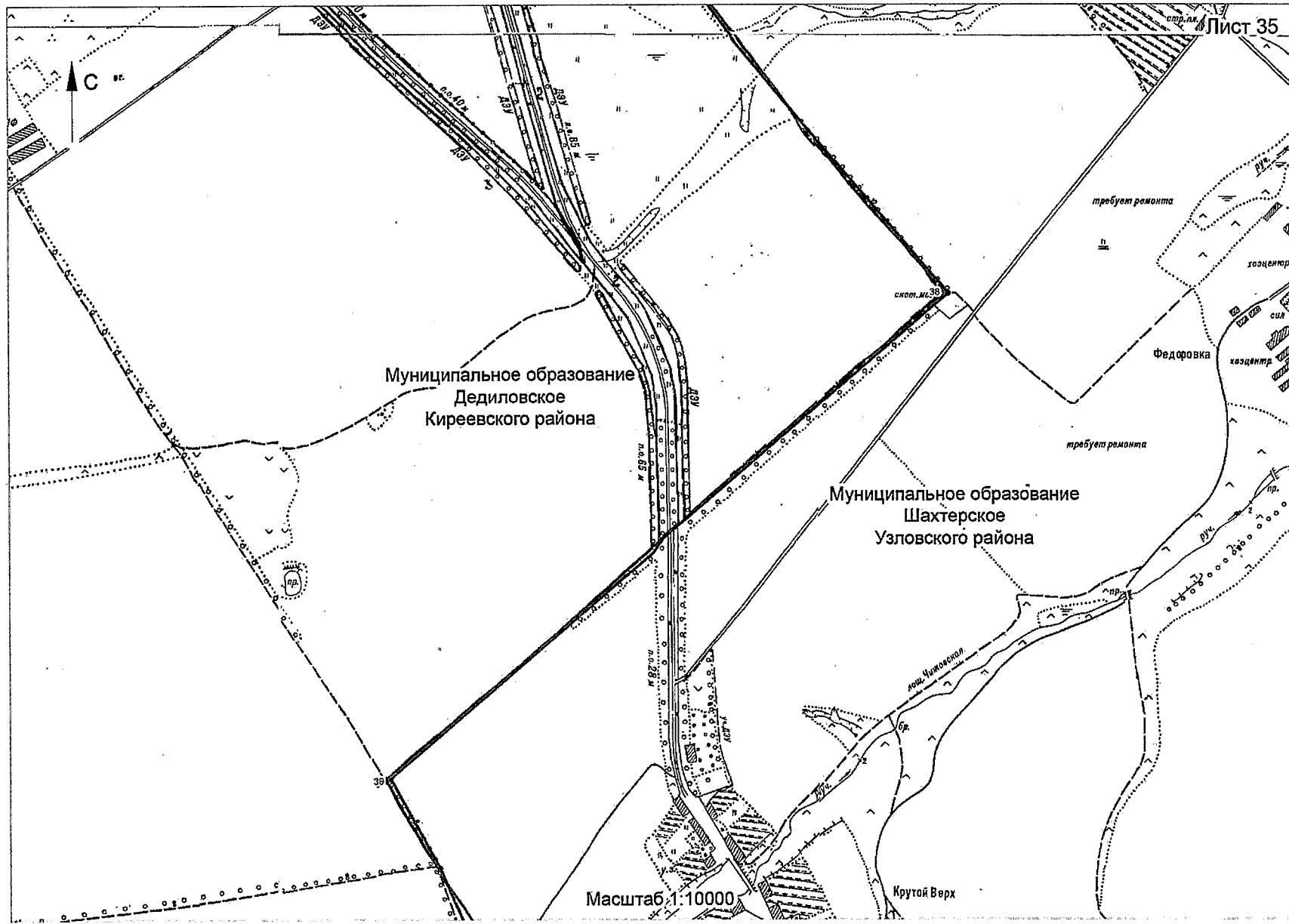




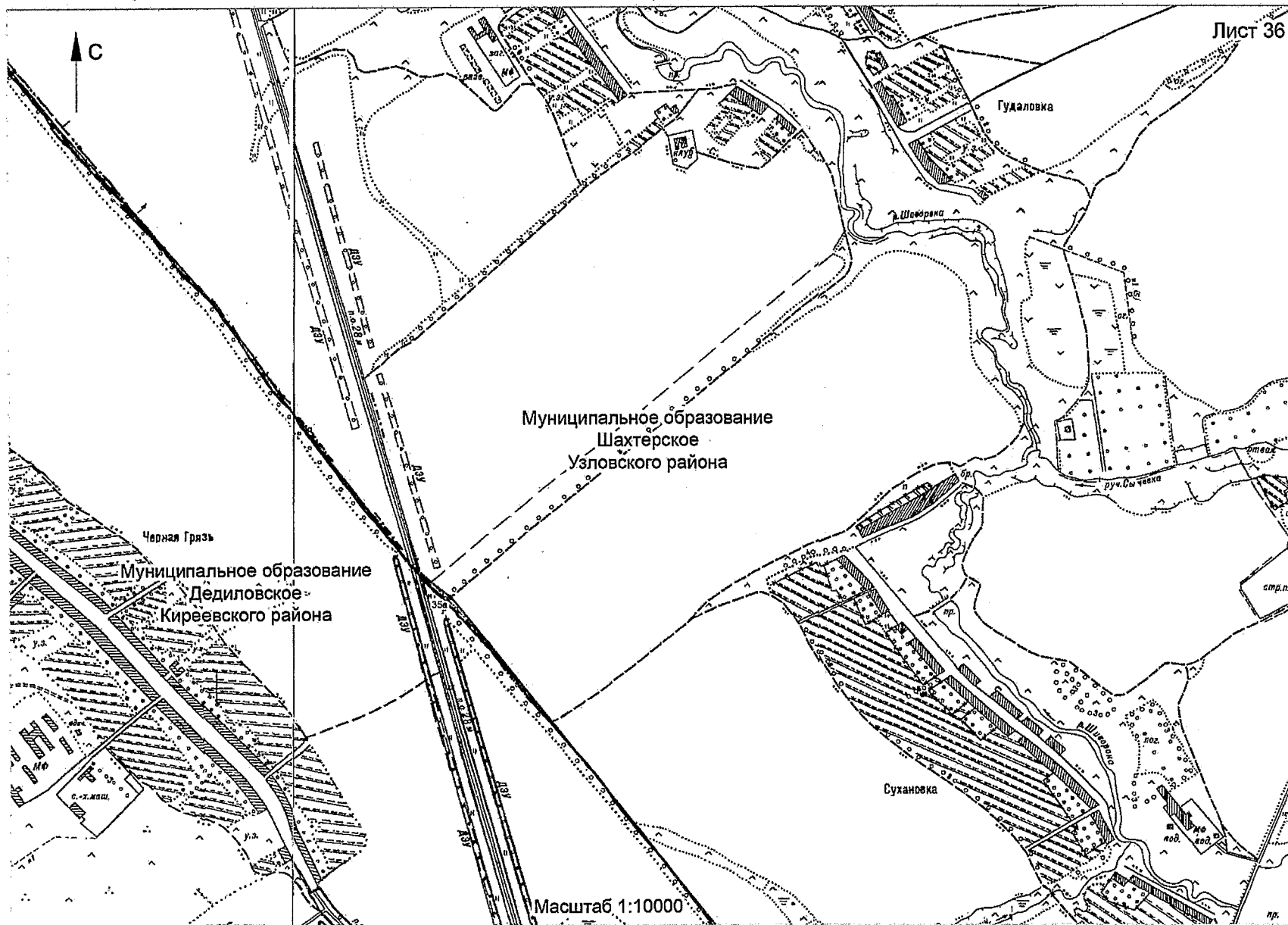


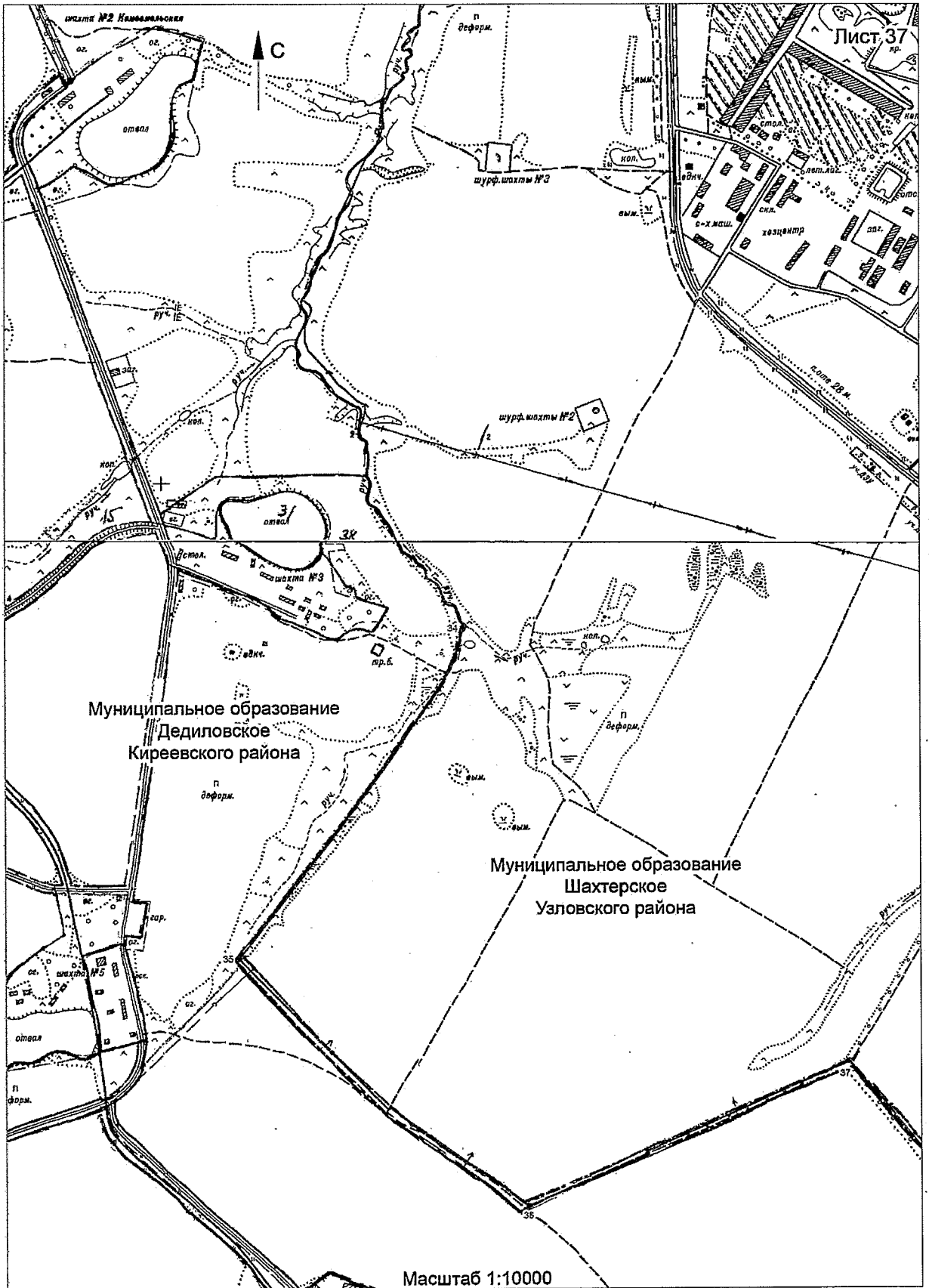


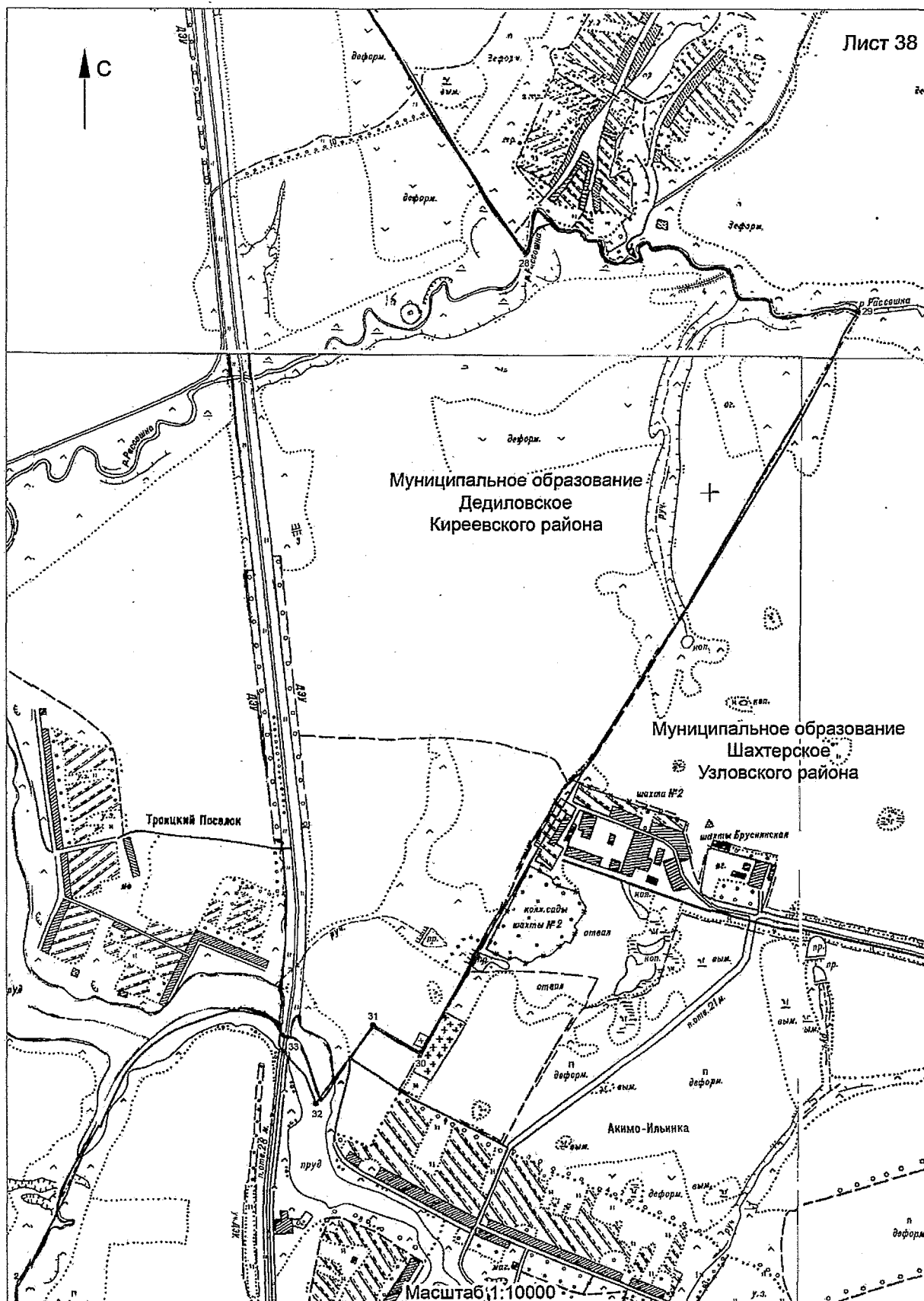


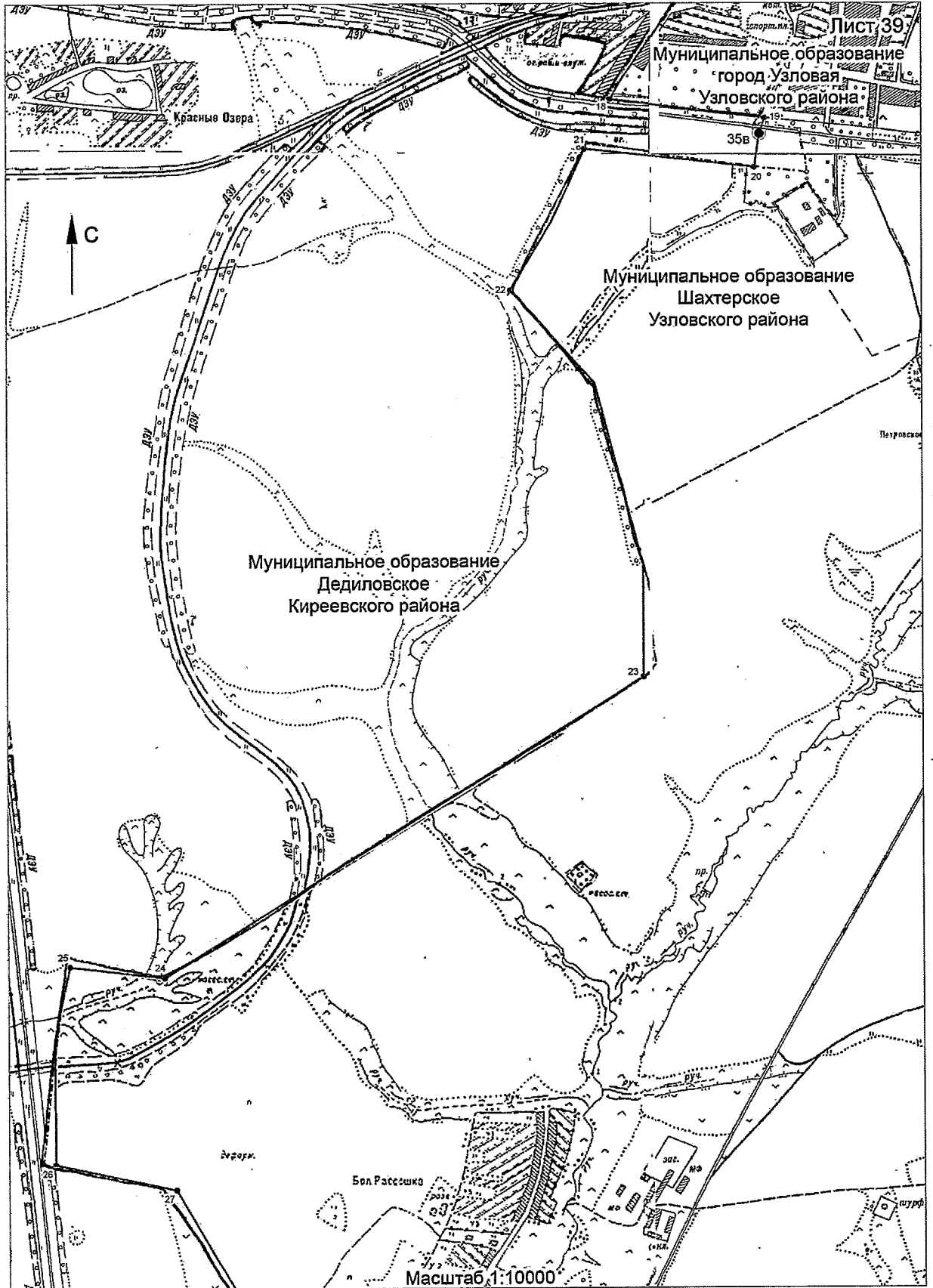


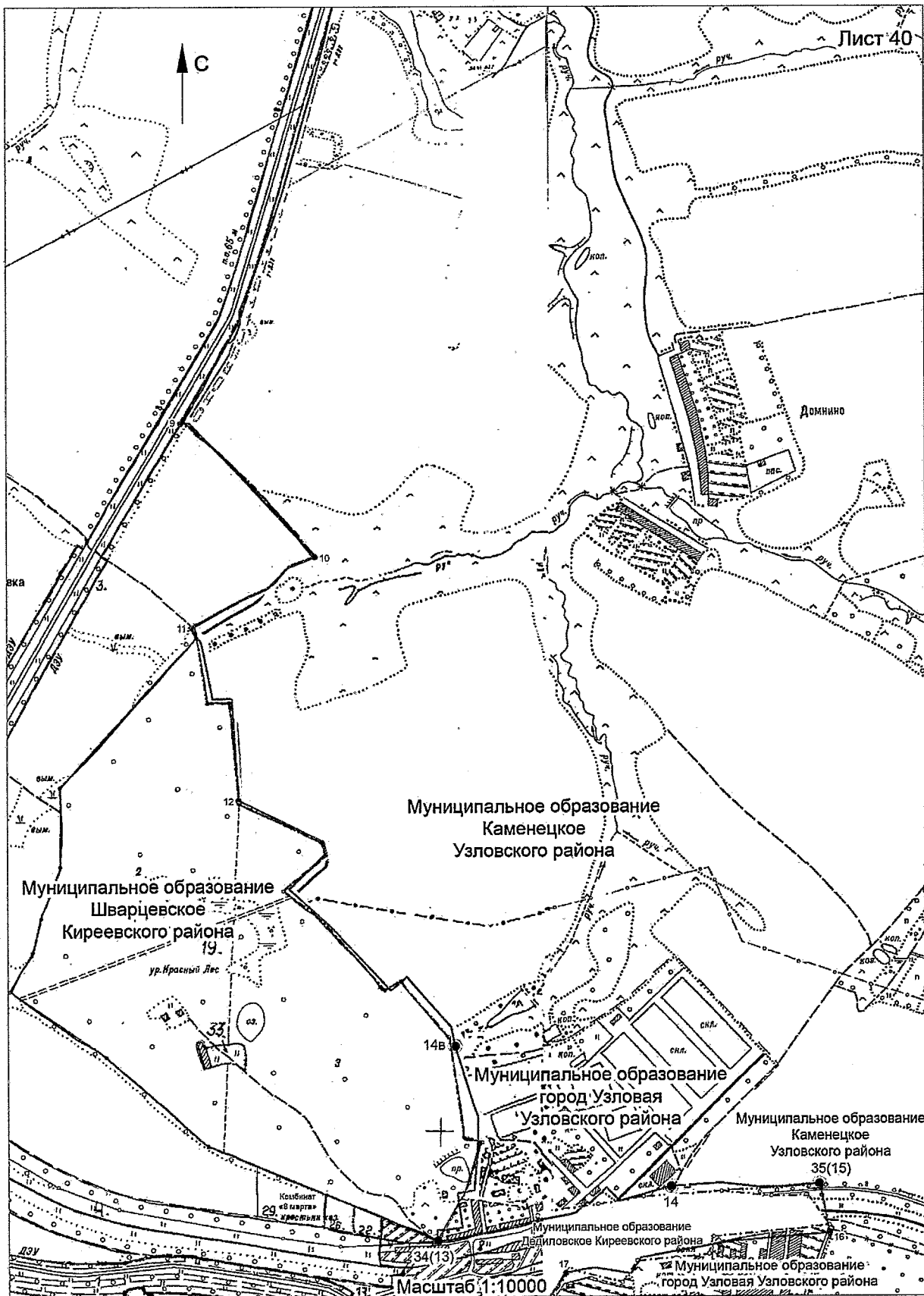
Масштаб 1:10000

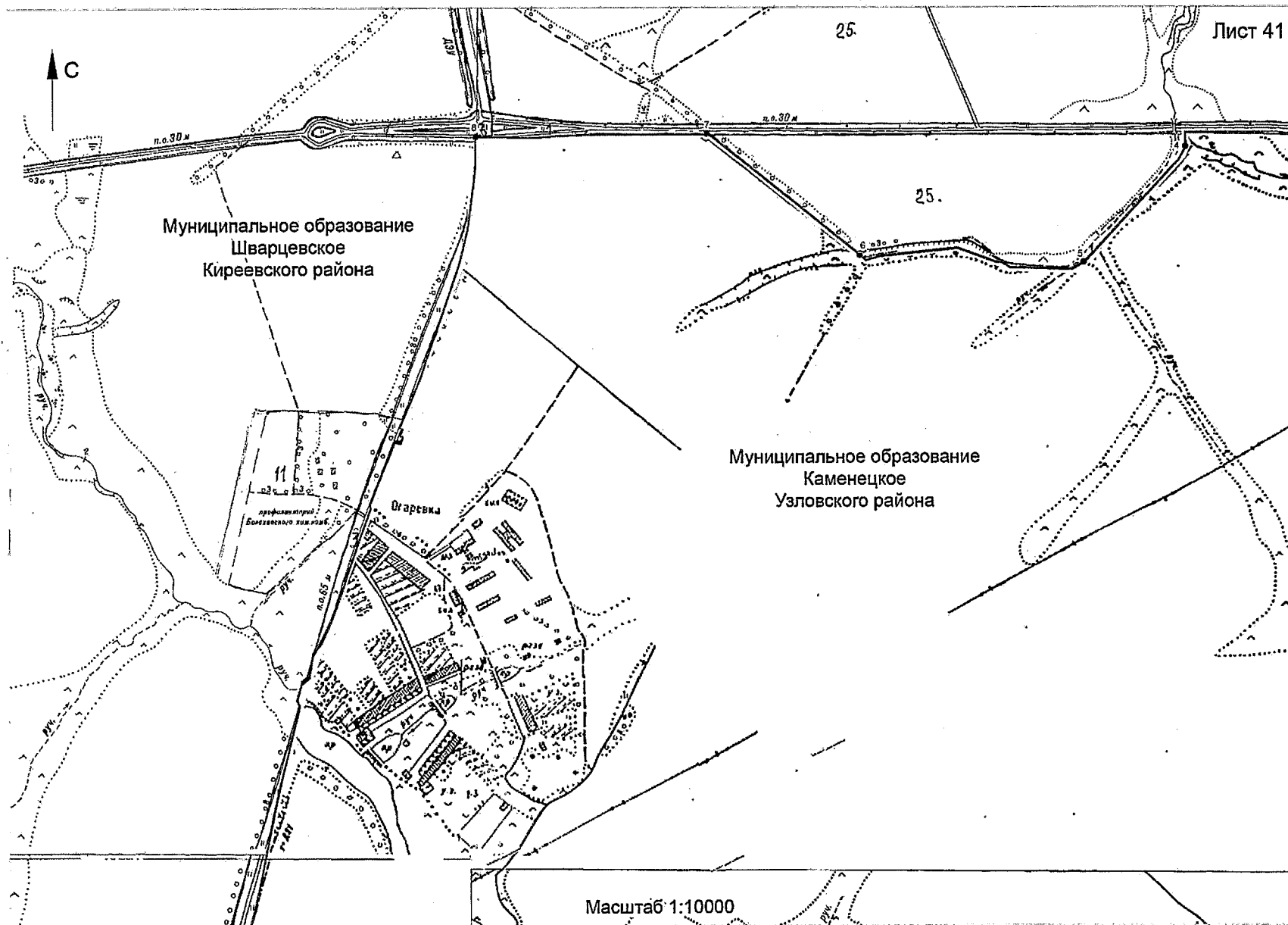












Приложение 3
к Закону Тульской области
«О внесении изменений в Закон Тульской
области «О переименовании муниципального
образования «город Узловая и Узловский
район» Тульской области, установлении
границ, наделении статусом и определении
административных центров муниципальных
образований на территории Узловского района
Тульской области»

Приложение 3
к Закону Тульской области
«О переименовании муниципального
образования «город Узловая и Узловский
район» Тульской области, установлении
границ, наделении статусом и определении
административных центров муниципальных
образований на территории Узловского района
Тульской области»

**Описание границы муниципального образования
город Узловая Узловского района**

Муниципальное образование город Узловая Узловского района состоит из двух участков.

За начальную точку описания границы первого участка муниципального образования город Узловая Узловского района принята узловая точка 35в, расположенная в 0,10 км северо-западнее деревни Петровское Узловского района, в 2,30 км восточнее поселка Красные Озера Киреевского района, и являющаяся точкой стыка границ муниципальных образований Дедиловское Киреевского района, город Узловая Узловского района и Шахтерское Узловского района.

**Прохождение границы с муниципальным образованием
Дедиловское Киреевского района**

От узловой точки 35в (724674.59; 291031.76) линия границы идет в северо-западном направлении на протяжении 0,05 км до поворотной точки 19, расположенной на северной стороне автодороги Тула – Новомосковск, в 0,11 км восточнее пересечения русла безымянного ручья с автодорогой Тула – Новомосковск в Узловском районе.

От точки 19 (724715.75; 291018.96) линия границы идет на запад по северной стороне автодороги Тула – Новомосковск на протяжении 0,49 км до поворотной точки 18, расположенной на северной стороне автодороги Тула – Новомосковск.

От точки 18 (724782.65; 290418.70) линия границы идет в северо-восточном направлении на протяжении 0,37 км до поворотной точки 17, расположенной на полосе отвода железной дороги Калуга I – Рязск I, в 0,42 км на северо-запад от оси плотины пруда в городе Узловая, в 0,70 км северо-восточнее пересечения железной дороги Калуга I – Рязск I с автодорогой Тула – Новомосковск в Киреевском районе.

От точки 17 (725094.34; 290616.94) линия границы идет ломаной линией в северо-восточном направлении на протяжении 0,87 км по полосе отвода железной дороги Калуга I – Рязск I до поворотной точки 16, расположенной на пересечении оси автоподъезда к коллективным садам с южной стороной полосы отвода железной дороги Калуга I – Рязск I.

От точки 16 (725232.04; 291450.09) линия границы идет в северо-западном направлении на протяжении 0,10 км, далее по оси железной дороги Калуга I – Рязск I на протяжении 0,06 км до узловой точки 35(15), расположенной в 1,50 км юго-западнее от села Шаховское Узловского района, в 0,50 км к северо-востоку от сельского поселка станции Дедилово Киреевского района, и являющейся точкой стыка границ муниципальных образований город Узловая Узловского района, Каменецкое Узловского района и Дедиловское Киреевского района.

Прохождение границы с муниципальным образованием Каменецкое Узловского района

От узловой точки 35(15) (725383.69; 291415.31) линия границы идет в юго-восточном направлении вдоль северной стороны лесополосы на протяжении 3,05 км до поворотной точки 1, расположенной на северной стороне полосы отвода железной дороги Калуга I – Рязск I.

От точки 1 (724588.62; 294275.08) линия границы, протяженностью 1,00 км, идет в юго-восточном направлении вдоль северной стороны лесополосы до поворотной точки 2, расположенной на северной стороне полосы отвода железной дороги Калуга I – Рязск I.

От точки 2 (723964.48; 295024.96) линия границы, протяженностью 0,12 км, идет на северо-восток до поворотной точки 3, расположенной на оси железной дороги Ожерелье – Елец, в 0,21 км на северо-восток от пересечения железнодорожных веток железной дороги Калуга I – Рязск I.

От точки 3 (724064.02; 295084.01) линия границы, протяженностью 1,11 км, идет в юго-восточном направлении по оси железной дороги Ожерелье – Елец до поворотной точки 4, расположенной на пересечении осей железнодорожных веток железной дороги Ожерелье – Елец.

От точки 4 (723232.25; 295777.80) линия границы идет на юго-восток на протяжении 1,77 км по оси железной дороги Ожерелье – Елец до поворотной точки 6, расположенной на пересечении железнодорожных веток железной дороги Ожерелье – Елец.

От точки 6 (722910.94; 297513.85) линия границы идет по оси железной дороги Ожерелье – Елец на юго-восток на протяжении 0,13 км до поворотной точки 7, расположенной на пересечении оси автодороги Тула – Новомосковск и оси железной дороги Ожерелье – Елец.

От точки 7 (722817.63; 297580.79) линия границы идет на северо-восток на протяжении 1,92 км по оси автодороги Тула – Новомосковск до поворотной точки 8, расположенной на пересечении оси автодороги Тула – Новомосковск с полевой дорогой к деревне Красная Каменка Узловского района.

От точки 8 (723413.82; 299389.82) линия границы идет в южном направлении на протяжении 0,56 км по восточной стороне микрорайона Аварийный города Узловая Узловского района до поворотной точки 9, расположенной на юго-восточном углу микрорайона Аварийный города Узловая Узловского района, в 0,05 км западнее оси газопровода.

От точки 9 (722920.16; 299455.53) линия границы идет в северо-восточном направлении по восточной стороне микрорайона Аварийный города Узловая Узловского района на протяжении 0,14 км до поворотной точки 10, расположенной в юго-восточном углу коллективных садов.

От точки 10 (722886.13; 299603.25) линия границы идет на север по восточной стороне коллективных садов на протяжении 0,32 км до поворотной точки 11, расположенной на северо-восточном углу коллективных садов.

От точки 11 (723189.32; 299640.93) линия границы идет на юго-восток на протяжении 1,21 км до поворотной точки 12, расположенной на северной границе застройки деревни Засецкое Узловского района.

От точки 12 (722903.22; 300476.64) линия границы идет в юго-западном направлении на протяжении 0,67 км по границе застройки деревни Засецкое Узловского района, затем по руслу безымянного ручья, вверх против течения, до поворотной точки 13, расположенной в русле безымянного ручья.

От точки 13 (722453.88; 299972.56) линия границы идет в юго-восточном, затем в северо-восточном направлении на протяжении 0,36 км по границе застройки деревни Засецкое Узловского района до поворотной точки 14, расположенной в юго-восточной точке границы деревни Засецкое Узловского района.

От точки 14 (722366.11; 300264.09) линия границы идет в северо-восточном направлении по границе деревни Засецкое Узловского района на протяжении 0,73 км до поворотной точки 15.

От точки 15 (722831.68; 300733.83) линия границы идет в юго-восточном направлении по границе автодороги Тула – Новомосковск на протяжении 0,53 км до поворотной точки 16, расположенной на пересечении северной стороны автодороги Тула – Новомосковск и реки Любовка.

От точки 16 (722474.36; 301229.97) линия границы идет в южном направлении по руслу реки Любовка, вверх против течения, на протяжении 0,57 км до поворотной точки 17, расположенной в русле реки Любовка.

От точки 17 (722056.80; 301176.71) линия границы идет в южном направлении на протяжении 0,66 км по руслу реки Любовка, вверх против течения, до поворотной точки 49, расположенной на пересечении русла реки Любовка с осью автодороги Узловая – Новомосковск.

От точки 49 (721464.91; 301053.05) линия границы идет в юго-восточном направлении на протяжении 0,09 км по руслу реки Любовка, вверх против течения, до поворотной точки 18, расположенной в месте впадения реки Чехловка в реку Любовка.

От точки 18 (721381.49; 301084.86) линия границы идет в юго-западном направлении по полевой дороге на протяжении 0,84 км, далее по восточной стороне лесополосы на протяжении 0,60 км до поворотной точки 19, расположенной на юго-восточном краю лесополосы, в 0,09 км на северо-восток от пересечения автодорог в городе Узловая Узловского района.

От точки 19 (720028.95; 300628.14) линия границы идет на восток на протяжении 0,27 км по северной стороне ограждения больницы города Узловая Узловского района до поворотной точки 20, расположенной на северо-восточном углу ограждения больницы города Узловая Узловского района.

От точки 20 (719998.30; 300904.09) линия границы идет в южном направлении вначале по восточной стороне ограждения больницы города Узловая Узловского района на протяжении 0,20 км, далее на протяжении 0,60 км по восточной обочине автодороги к сельскому поселку Майский Узловского

района до поворотной точки 21, расположенной на пересечении осей автодорог при въезде в город Узловая Узловского района.

От точки 21 (719231.88; 300824.74) линия границы идет на запад на протяжении 0,23 км по северной стороне лесополосы до поворотной точки 22, расположенной в русле реки Любовка.

От точки 22 (719254.74; 300586.17) линия границы идет на юго-запад по руслу реки Любовка, вверх против течения, на протяжении 0,54 км до поворотной точки 23, расположенной в месте впадения безымянного ручья в реку Любовка.

От точки 23 (718891.18; 300208.52) линия границы идет в юго-западном направлении вначале на протяжении 1,43 км по ограждению коллективных садов, далее на протяжении 1,60 км по полевой дороге до узловой точки 50, расположенной в русле безымянного ручья, в 0,60 км к востоку от промышленной зоны города Узловая Узловского района, в 2,00 км к западу от поселка Роткинский Узловского района и являющейся точкой стыка границ муниципальных образований город Узловая Узловского района, Каменецкое Узловского района и Шахтерское Узловского района.

Прохождение границы с муниципальным образованием Шахтерское Узловского района

От узловой точки 50 (716515.04; 298561.43) линия границы идет на юго-запад на протяжении 0,54 км, затем на юго-восток на протяжении 0,50 км по восточной стороне полосы отвода железной дороги Ожерелье – Елец до поворотной точки 24, расположенной на восточной стороне полосы отвода данной железной дороги, на пересечении с автоподъездом к деревне Вельмино Узловского района.

От точки 24 (715515.53; 298412.24) линия границы идет на юго-запад на протяжении 0,82 км по оси автоподъезда к деревне Вельмино Узловского района, пересекая железную дорогу Ожерелье – Елец, до поворотной точки 25, расположенной на оси автоподъезда к деревне Вельмино Узловского района, на пересечении с руслом безымянного ручья.

От точки 25 (715114.96; 297893.29) линия границы идет на юго-запад на протяжении 0,32 км по оси автоподъезда к деревне Вельмино Узловского района до поворотной точки 26, расположенной на западной стороне полосы отвода автодороги Узловая – Богородицк.

От точки 26 (714929.79; 297597.83) линия границы идет на северо-восток на протяжении 1,36 км вдоль западной стороны полосы отвода автодороги

Узловая – Богородицк до поворотной точки 27, расположенной на пересечении западной стороны полосы отвода автодороги Узловая – Богородицк с осью автодороги к деревне Торбеевка Узловского района.

От точки 27 (715949.78; 297837.90) линия границы идет на северо-запад на протяжении 0,50 км по оси автодороги к деревне Торбеевка до поворотной точки 28, расположенной на оси автодороги к деревне Торбеевка Узловского района.

От точки 28 (716229.43; 297469.09) линия границы идет на северо-восток на протяжении 0,45 км вдоль промышленной территории города Узловая Узловского района до поворотной точки 29.

От точки 29 (716675.39; 297596.25) линия границы идет на северо-запад прямолинейно на протяжении 0,15 км до поворотной точки 30б, расположенной на оси грунтовой дороги.

От точки 30б (716714.48; 297475.74) линия границы идет по оси грунтовой дороги в северном направлении на протяжении 0,61 км до поворотной точки 30а, расположенной на оси автодороги по южной границе деревни Бибиково.

От точки 30а (717248.78; 297525.93) линия границы идет в юго-восточном направлении по южной стороне автодороги на протяжении 0,59 км до поворотной точки 30, расположенной на пересечении автодороги с западной стороной лесополосы.

От точки 30 (717101.34; 298086.25) линия границы идет на северо-восток на протяжении 0,72 км вдоль западной стороны лесополосы до поворотной точки 31, расположенной на оси автоподъезда к деревне Бибиково Узловского района, в 0,05 км западнее оси автодороги Узловая – Богородицк.

От точки 31 (717821.11; 298284.26) линия границы идет ломаной линией в западном направлении сначала по оси автоподъезда к деревне Бибиково Узловского района на протяжении 0,64 км, далее по северной стороне огородов жителей деревни Бибиково Узловского района на протяжении 1,06 км до поворотной точки 32, расположенной на оси автоподъезда к деревне Бибиково Узловского района, в 0,20 км на запад от оси плотины пруда.

От точки 32 (717768.07; 297327.21) линия границы идет на запад на протяжении 0,17 км по оси автоподъезда к деревне Бибиково Узловского района до поворотной точки 33, расположенной на пересечении оси автоподъезда к деревне Бибиково Узловского района с осью автодороги Узловая – Богородицк.

От точки 33 (717759.68; 297142.48) линия границы идет в северо-западном направлении на протяжении 2,40 км по оси автодороги Узловая – Богородицк до поворотной точки 34, расположенной на пересечении осей автодорог Узловая – Богородицк и Узловая – Ильинка.

От точки 34 (719942.46; 296655.67) линия границы на протяжении 0,90 км идет преимущественно на северо-восток по оси грунтовой дороги, минуя поворотные точки 35 (719932.90; 296719.05), 36 (720029.30; 296735.06), 37 (720024.88; 296794.79), 38 (720037.33; 296874.50), расстояние между которыми: от точки 34 до точки 35 – 0,15 км, от точки 35 до точки 36 – 0,25 км, от точки 36 до точки 37 – 0,14 км, от точки 37 до точки 38 – 0,20 км, от точки 38 до точки 39 – 0,16 км, до поворотной точки 39, расположенной на полевой дороге в 1,5 км от плотины пруда.

От точки 39 (720044.22; 296947.08) линия границы на протяжении 1,04 км идет ломаной линией по западной границе жилой застройки города Узловая Узловского района, минуя поворотные точки 40 (720476.10; 297050.38), 41 (720486.35; 297034.66), 42 (720675.60; 297073.20), расстояние между которыми: от точки 39 до точки 40 – 0,55 км, от точки 40 до точки 41 – 0,1 км, от точки 41 до точки 42 – 0,24 км, от точки 42 до точки 43 – 0,15 км, до поворотной точки 43, расположенной на западной бровке автодороги Узловая – Богородицк, на пересечении с границей села Супонь Узловского района.

От точки 43 (720715.11; 296938.24) линия границы идет в северо-западном направлении по обочине автодороги на протяжении 0,41 км до поворотной точки 44, расположенной в 0,17 км на северо-запад от безымянного ручья.

От точки 44 (720762.22; 296794.94) линия границы идет ломаной линией на северо-запад по границе города Узловая Узловского района на протяжении 0,55 км до поворотной точки 45, расположенной на северной стороне коллективного сада.

От точки 45 (721101.96; 296537.25) линия границы идет в юго-западном направлении по северной и западной сторонам коллективного сада на протяжении 0,22 км до поворотной точки 46, расположенной на западной стороне коллективного сада, в 0,11 км на северо-восток от места впадения безымянного ручья в копань.

От точки 46 (720995.34; 296389.88) линия границы идет на северо-запад по полевой дороге на протяжении 0,18 км до поворотной точки 47, расположенной в месте истока безымянного ручья.

От точки 47 (721057.44; 296200.70) линия границы идет на северо-запад на протяжении 0,32 км по северо-восточной стороне коллективного сада до поворотной точки 48, расположенной на оси подъездного железнодорожного пути, в 0,13 км на северо-восток от русла безымянного ручья, пересекающего данный железнодорожный путь.

От точки 48 (721301.75; 296051.47) линия границы идет на северо-запад по оси подъездного железнодорожного пути на протяжении 1,08 км до поворотной точки 49, расположенной на пересечении полевой дороги с осью подъездного железнодорожного пути.

От точки 49 (721946.54; 295237.09) линия границы идет на юго-восток по полевой дороге на протяжении 0,26 км до поворотной точки 50, расположенной на юго-западном углу промышленной зоны, на пересечении с полевой дорогой.

От точки 50 (721903.84; 295391.06) линия границы идет в северо-восточном, затем в юго-восточном, затем в юго-западном направлениях ломаной линией по границе промышленной зоны на протяжении 0,83 км до поворотной точки 51, расположенной на северной стороне полосы отвода автодороги.

От точки 51 (721755.56; 295648.92) линия границы идет на восток вдоль северной стороны полосы отвода автодороги на протяжении 0,66 км до поворотной точки 52, расположенной на пересечении полосы отвода автодороги с юго-восточной стороной лесополосы.

От точки 52 (721815.22; 296292.52) линия границы идет на северо-восток вдоль западной стороны лесополосы на протяжении 0,22 км до поворотной точки 53, расположенной на северо-западной вершине лесополосы.

От точки 53 (722016.49; 296338.36) линия границы идет на северо-запад на протяжении 0,96 км по южной стороне жилой застройки города Узловая Узловского района до поворотной точки 54.

От точки 54 (722520.55; 295484.84) линия границы идет в северо-западном направлении на протяжении 0,41 км по грунтовой дороге до поворотной точки 55, расположенной на южной стороне лесополосы.

От точки 55 (722010.28; 295470.29) линия границы идет на северо-запад по южной стороне лесополосы на протяжении 0,29 км до поворотной точки 154, расположенной в 1,05 км к северо-западу от деревни Хрущевка Узловского района.

От точки 154 (723600.57; 294453.95) линия границы, протяженностью 0,29 км, идет в северо-западном направлении вдоль полосы отвода автодороги Тула – Новомосковск до поворотной точки 53.

От точки 53 (723726.48; 294187.93) линия границы, протяженностью 3,34 км, идет в северо-западном направлении вдоль южной стороны лесополосы до узловой точки 35в, принятой ранее за начальную точку описания границы первого участка муниципального образования город Узловая Узловского района.

Во втором участке муниципального образования город Узловая Узловского района за начальную точку описания границы принята узловая точка 14в, расположенная на северо-западном углу ограждения производственной зоны в городе Узловая Узловского района и являющаяся точкой стыка границ муниципальных образований Каменецкое Узловского района, город Узловая Узловского района и Шварцевское Киреевского района.

Прохождение границы с муниципальным образованием Каменецкое Узловского района

От узловой точки 14в (725806.03; 290259.96) линия границы идет на восток по границе производственной зоны в городе Узловая Узловского района на протяжении 0,85 км до поворотной точки 14б.

От точки 14б (726131.67; 290946.30) линия границы идет на юго-восток по границе производственной зоны в городе Узловая Узловского района на протяжении 0,48 км до поворотной точки 14а.

От точки 14а (725793.41; 291279.18) линия границы идет на юго-запад по границе промышленного предприятия города Узловая Узловского района на протяжении 0,54 км до узловой точки 14, расположенной на юго-восточном углу производственной зоны в городе Узловая Узловского района и являющейся точкой стыка границ муниципальных образований город Узловая Узловского района, Каменецкое Узловского района и Дедиловское Киреевского района.

Прохождение границы с муниципальным образованием Дедиловское Киреевского района

От узловой точки 14 (725372.37; 290947.63) линия границы идет ломаной линией по границе производственной зоны в городе Узловая Узловского района, далее по северной стороне дороги вдоль жилых домов в городе Узловая Узловского района на протяжении 0,67 км до узловой точки 34(13), расположенной на пересечении полосы отвода железной дороги Калуга I –

Ряжск I и границы квартала 3 земель лесного фонда и являющейся точкой стыка границ муниципальных образований город Узловая Узловского района, Шварцевское Киреевского района и Дедиловское Киреевского района.

**Прохождение границы с муниципальным образованием
Шварцевское Киреевского района**

От узловой точки 34(13) (725191.26; 290212.84) линия границы поворачивает на север и идет по границе коллективных садов, далее по границе производственной зоны в городе Узловая Узловского района на протяжении 0,50 км до узловой точки 14в, принятой ранее за начальную точку описания границы второго участка муниципального образования город Узловая Узловского района.

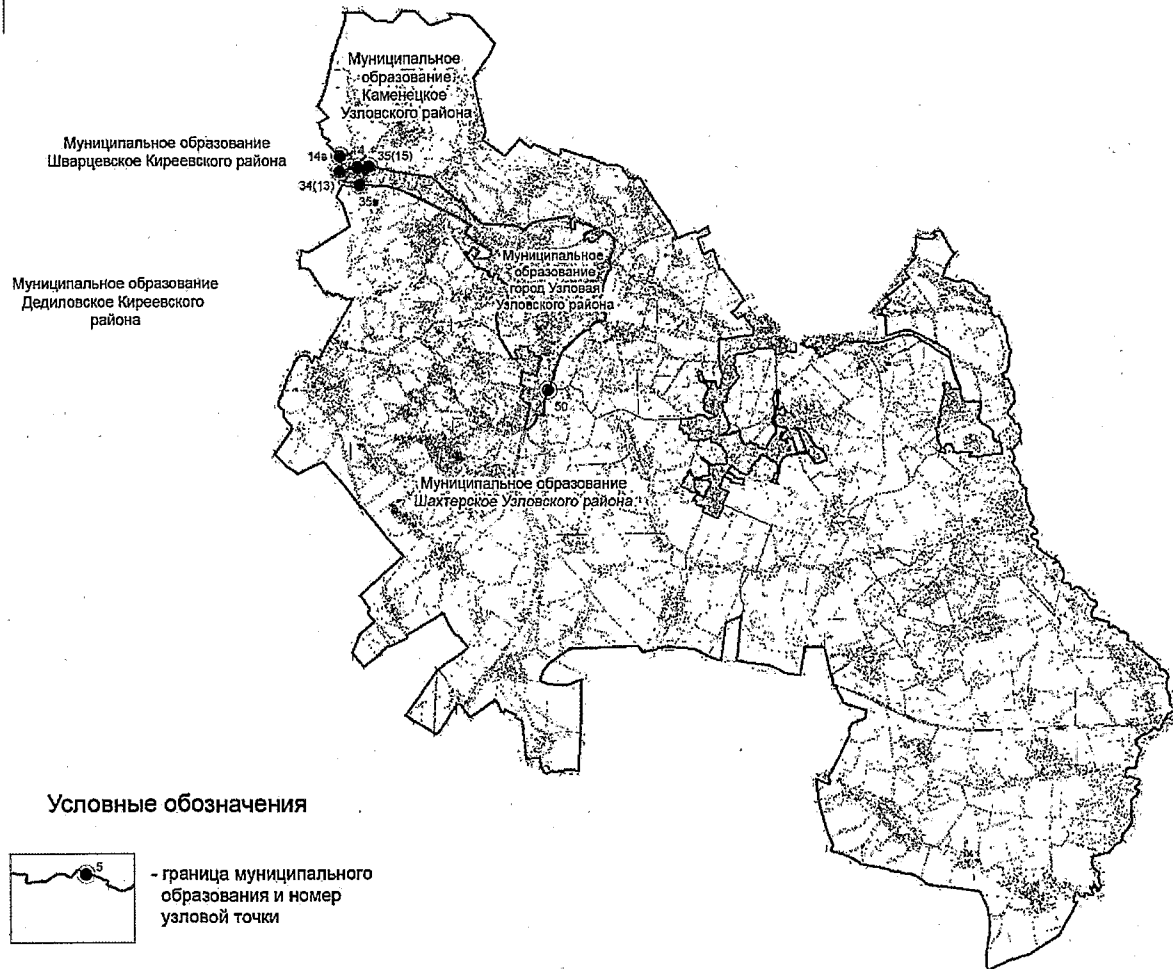
В тексте описания границы муниципального образования расстояния от узловых и поворотных точек до населенных пунктов указаны ориентировочно.

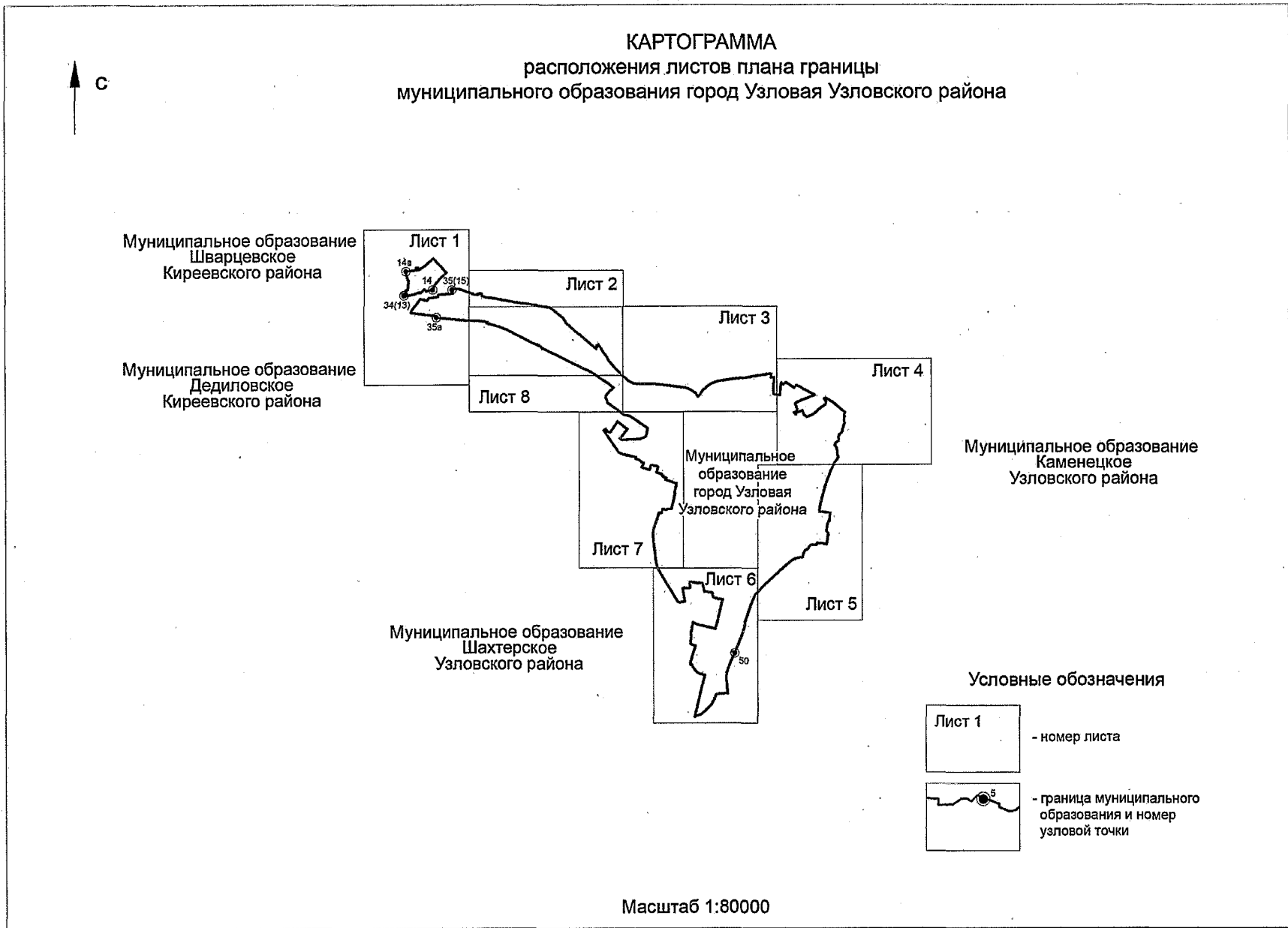
Приложение 4
к Закону Тульской области
«О внесении изменений в Закон Тульской
области «О переименовании муниципального
образования «город Узловая и Узловский
район» Тульской области, установлении
границ, наделении статусом и определении
административных центров муниципальных
образований на территории Узловского района
Тульской области»

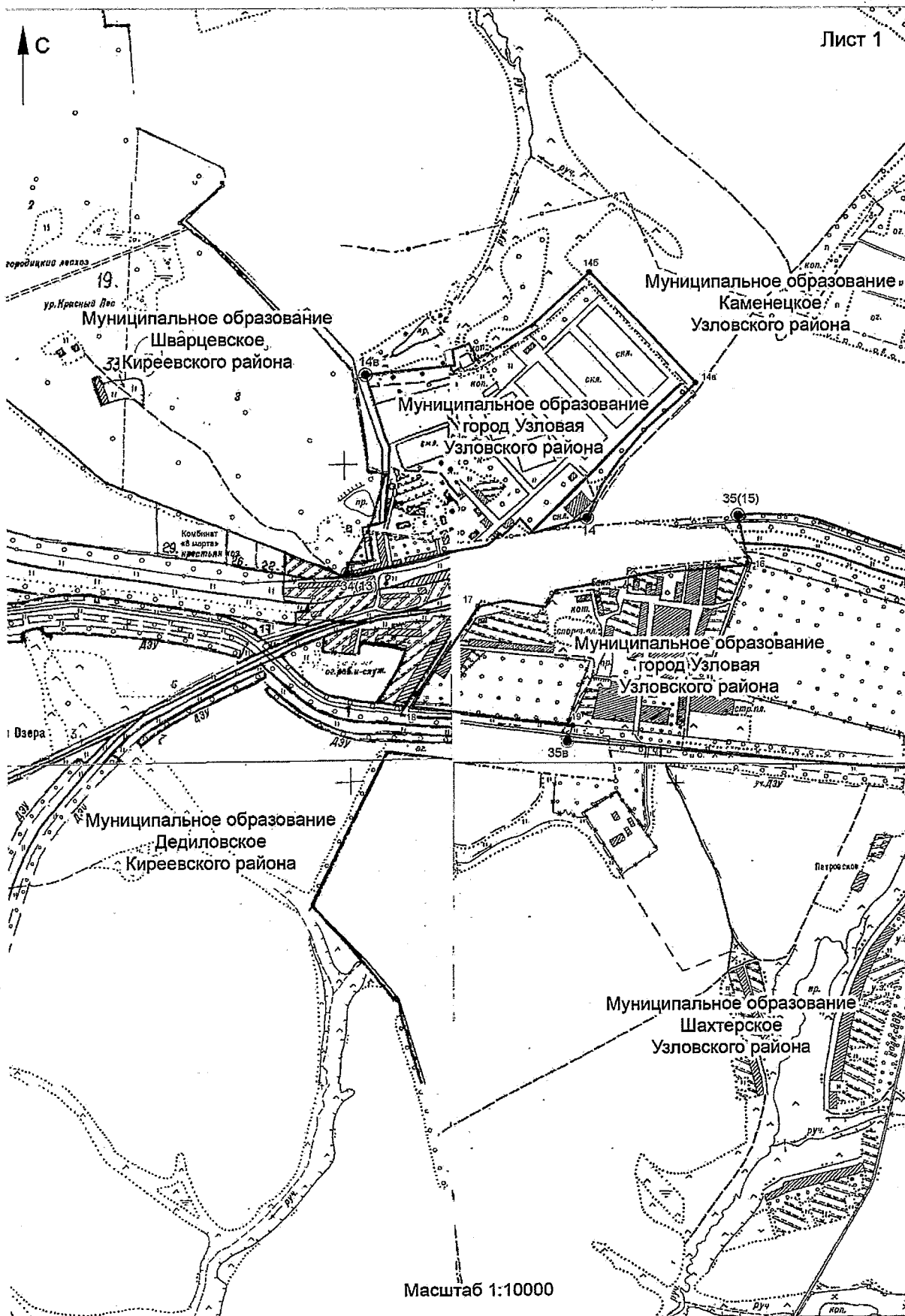
Приложение 4
к Закону Тульской области
«О переименовании муниципального
образования «город Узловая и Узловский
район» Тульской области, установлении
границ, наделении статусом и определении
административных центров муниципальных
образований на территории Узловского района
Тульской области»

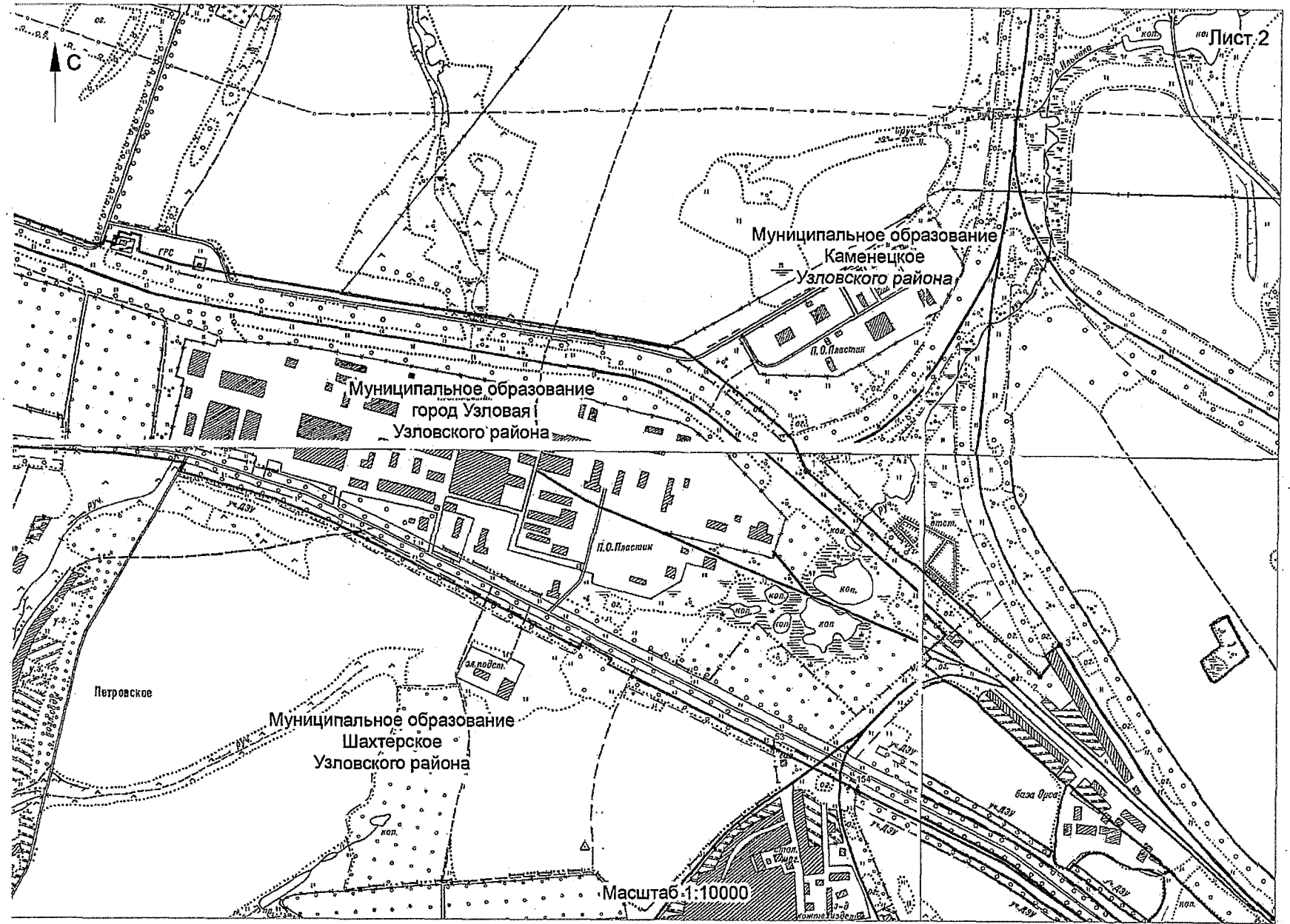
**Карта-схема границы
муниципального образования город Узловая Узловского района**

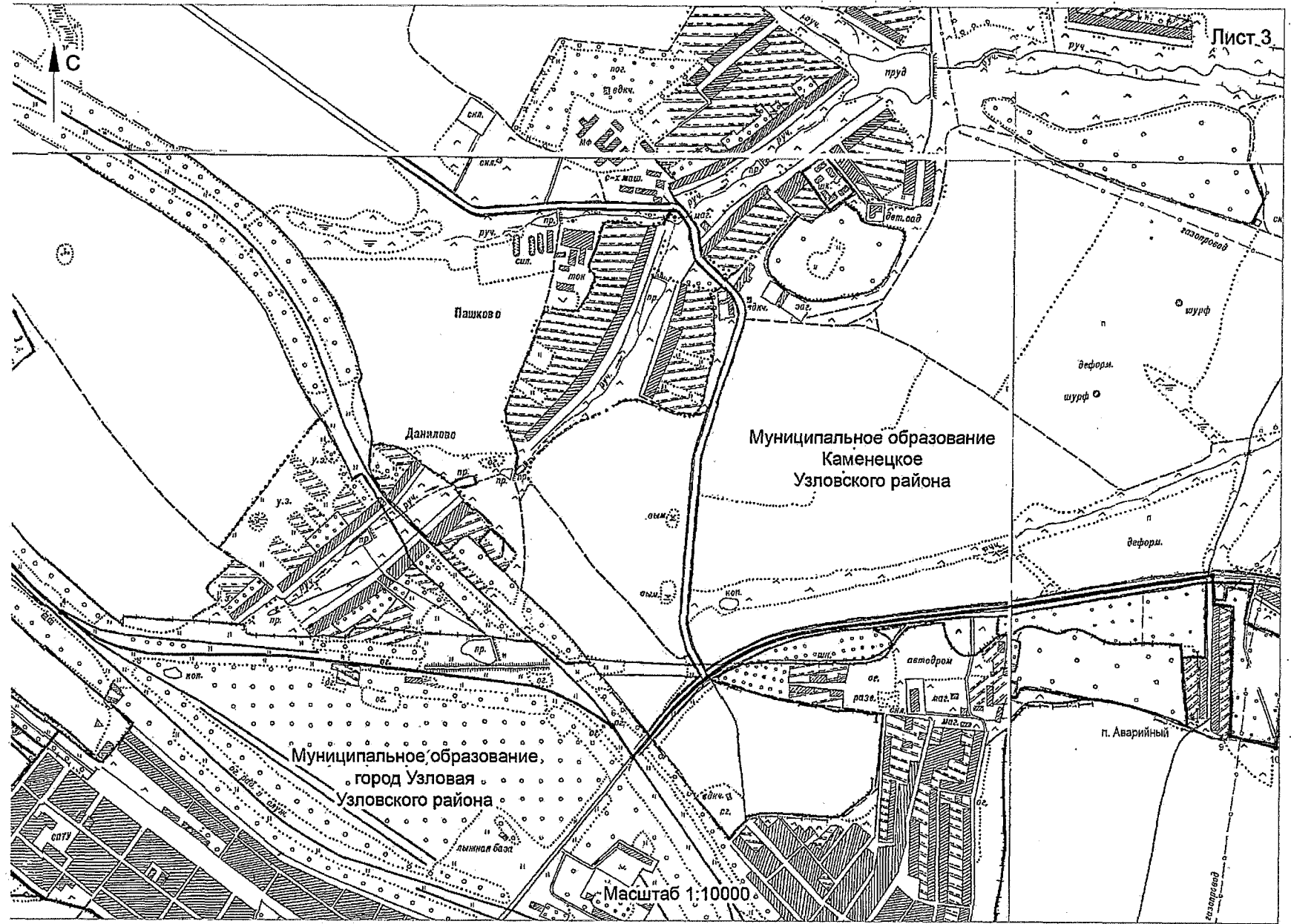
Схема границы
муниципального образования город Узловая Узловского района







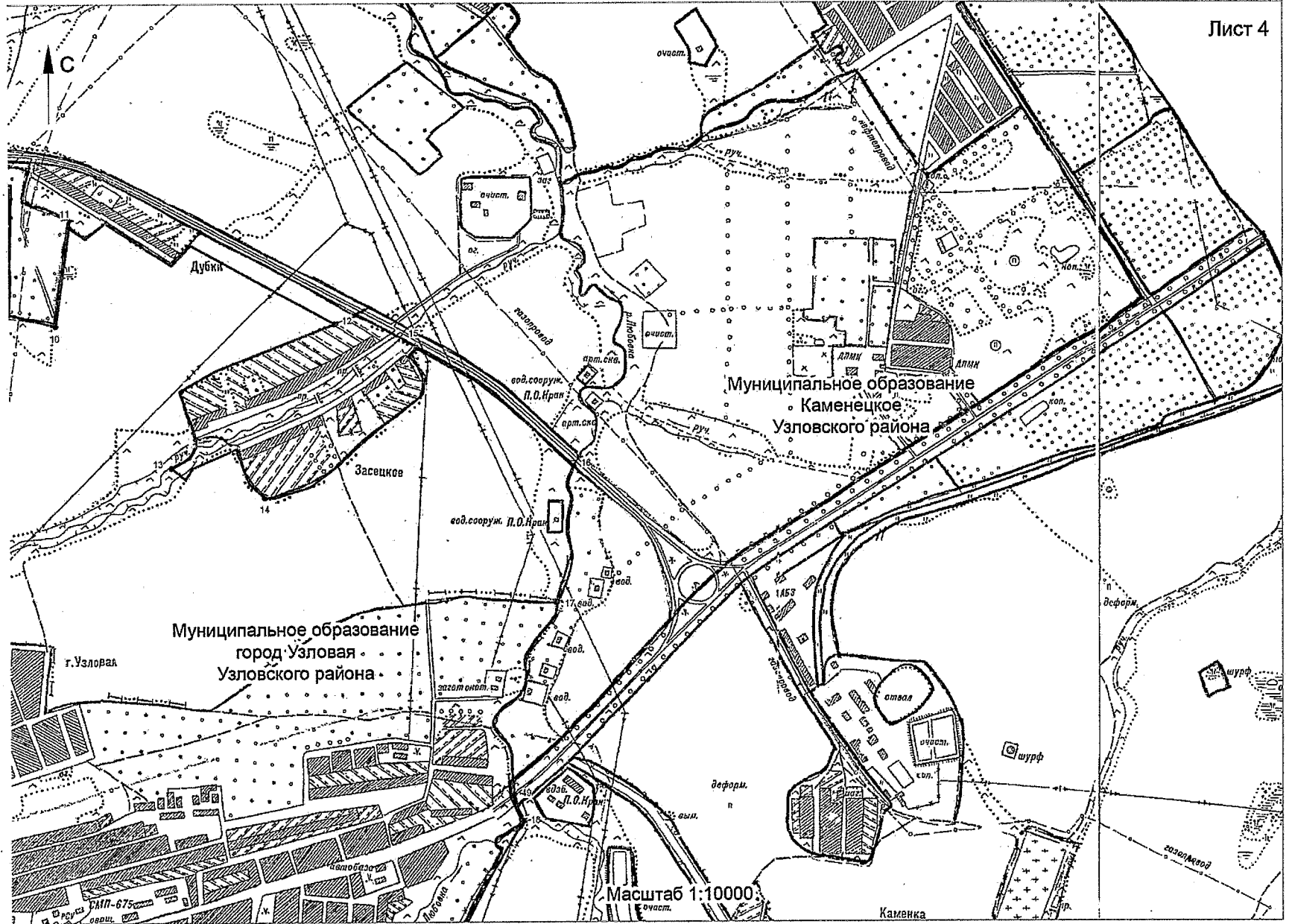


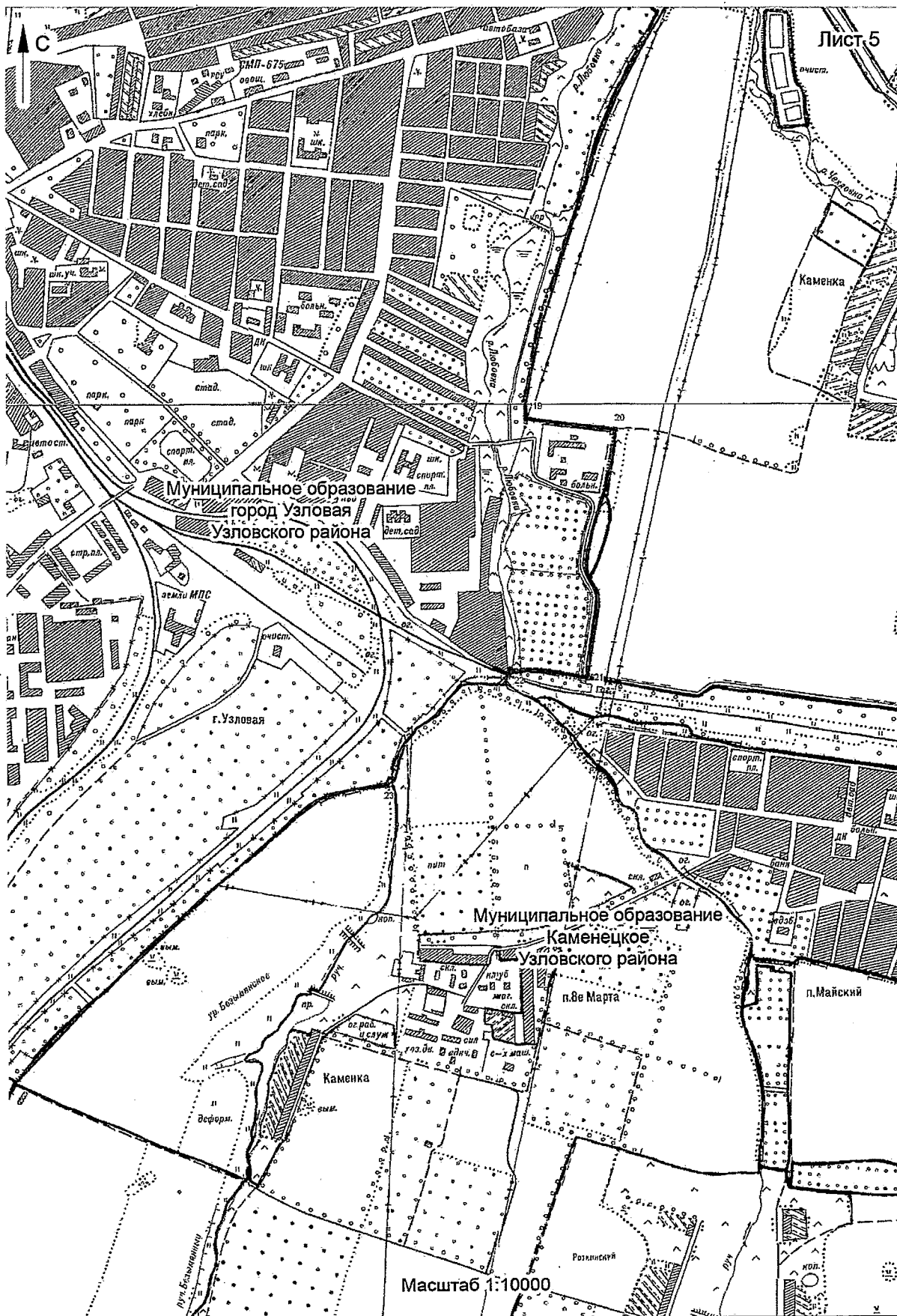


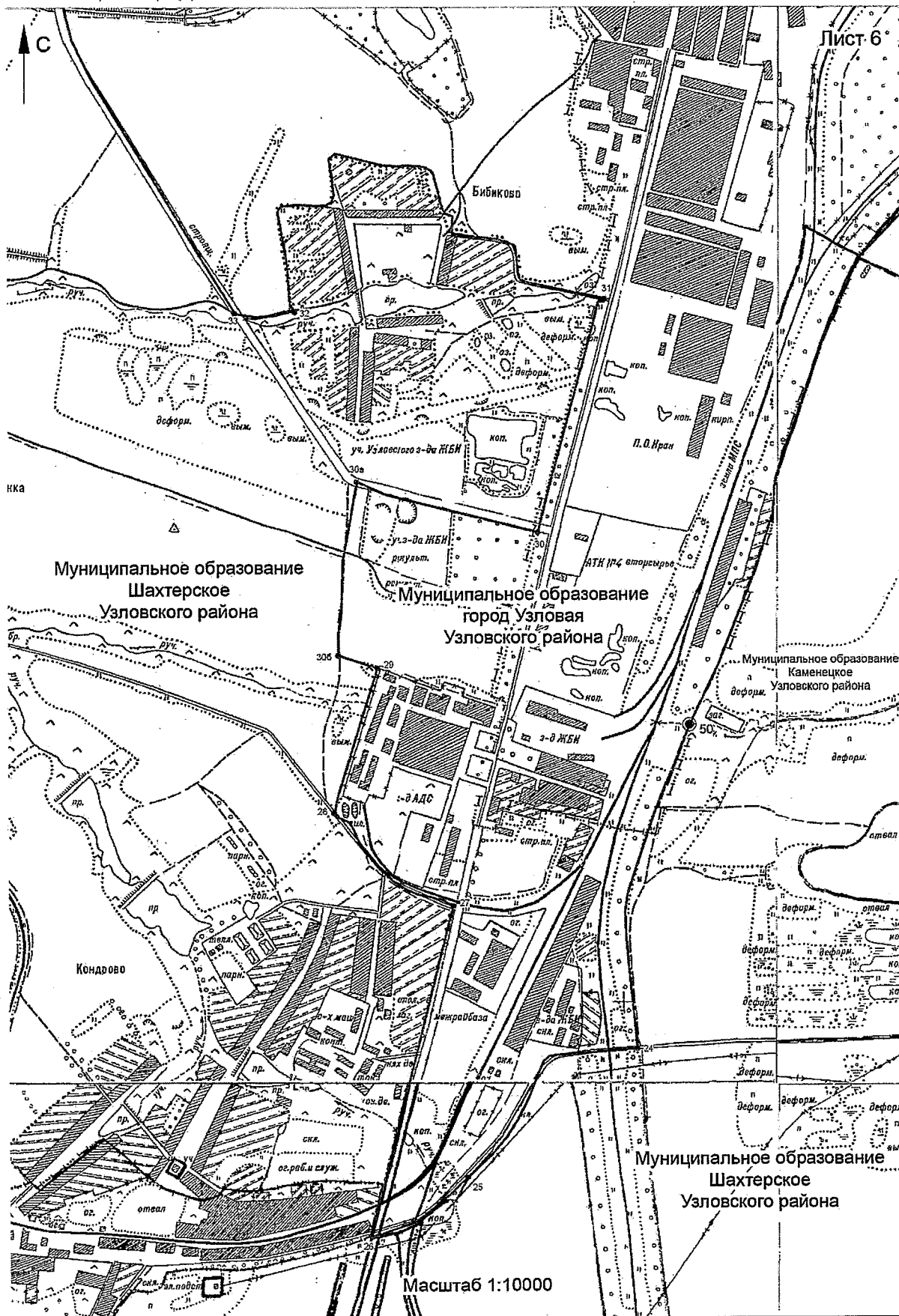
Муниципальное образование
Каменецкое
Узловского района

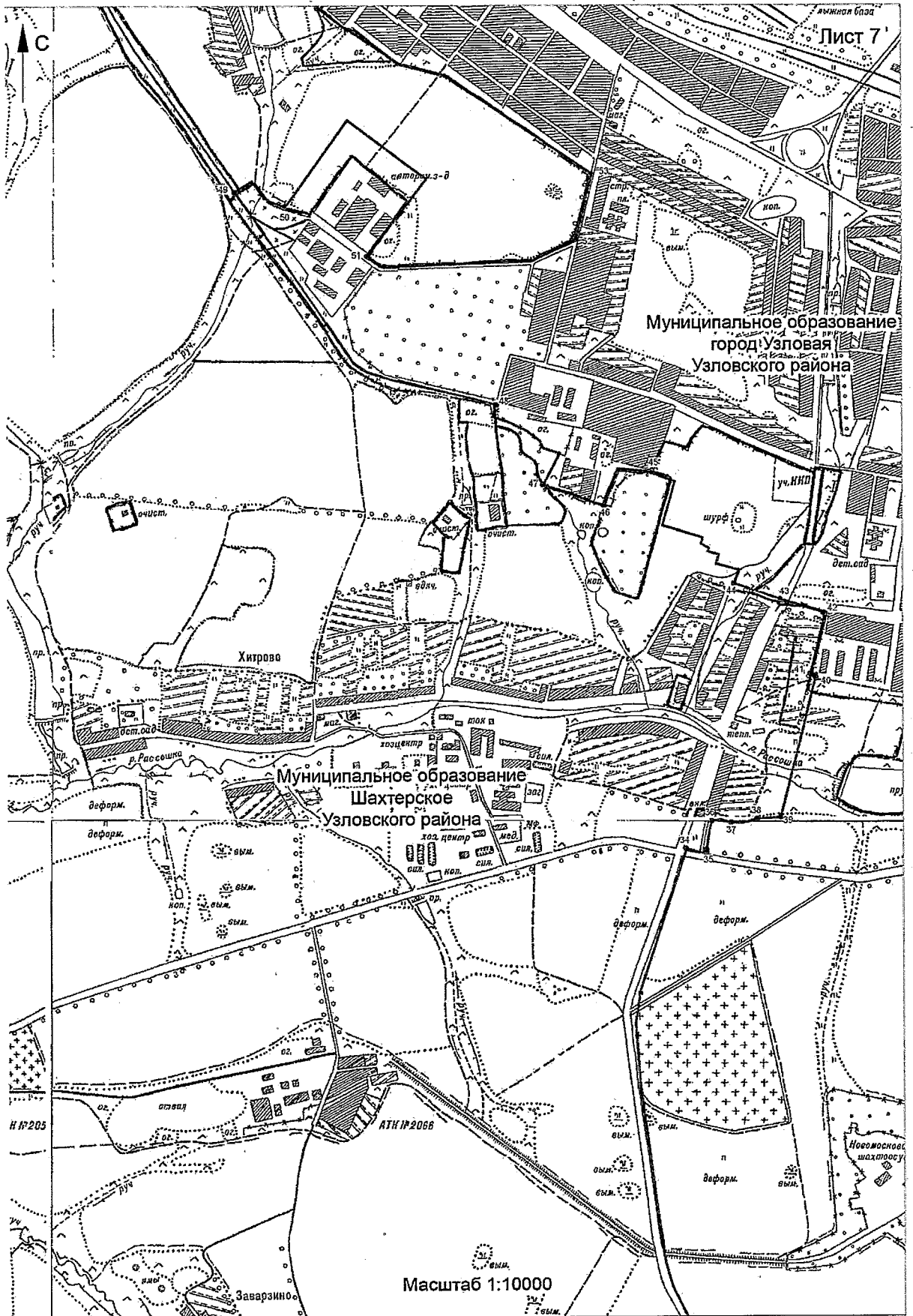
Муниципальное образование,
город Узловая
Узловского района

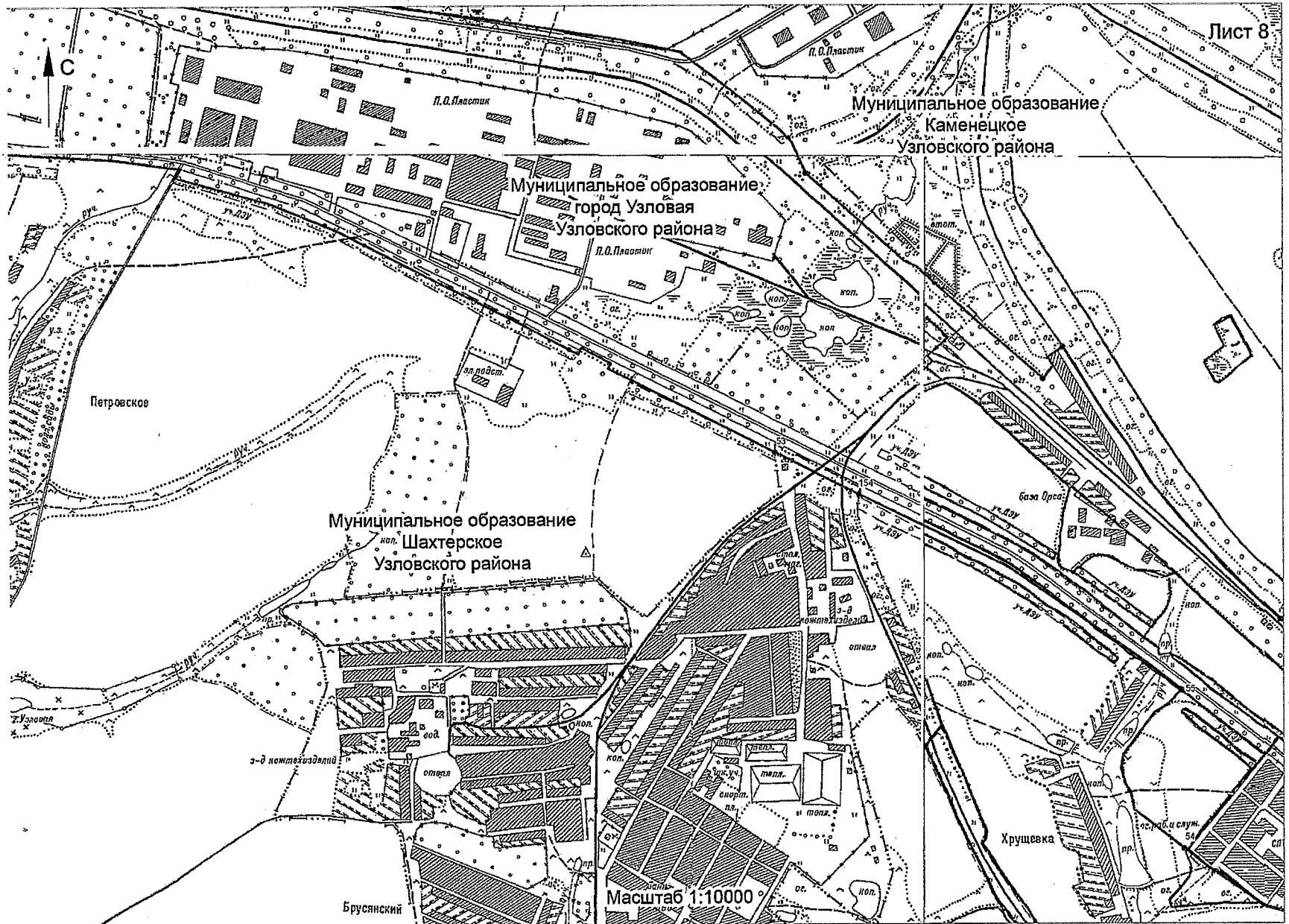
Масштаб 1:10000











Приложение 5
к Закону Тульской области
«О внесении изменений в Закон Тульской
области «О переименовании муниципального
образования «город Узловая и Узловский
район» Тульской области, установлении
границ, наделении статусом и определении
административных центров муниципальных
образований на территории Узловского района
Тульской области»

Приложение 5
к Закону Тульской области
«О переименовании муниципального
образования «город Узловая и Узловский
район» Тульской области, установлении
границ, наделении статусом и определении
административных центров муниципальных
образований на территории Узловского района
Тульской области»

**Описание границы
муниципального образования Каменецкое Узловского района**

За начальную точку описания границы муниципального образования Каменецкое Узловского района принята узловая точка 34, расположенная в 1,70 км к северо-востоку от деревни Кузмищево Узловского района, в 1,00 км к юго-востоку от деревни Дубовка Киреевского района и являющаяся точкой стыка границ муниципальных образований Каменецкое Узловского района, Шварцевское Киреевского района и город Новомосковск.

**Прохождение границы с муниципальным образованием
город Новомосковск**

От узловой точки 34 (731419.58; 294617.62) линия границы идет на восток по южной стороне полосы отвода автодороги, ведущей к городу Новомосковск Новомосковского района, на протяжении 0,84 км до поворотной точки 49, расположенной на южной стороне полосы отвода автодороги, ведущей к городу Новомосковск Новомосковского района, в 0,09 км на восток от пересечения с безымянным ручьем в Узловском районе.

От точки 49 (731335.46; 295450.51) линия границы идет по суходольной прямой в юго-восточном направлении на протяжении 1,48 км до поворотной точки 48, расположенной на западной стороне полосы отвода железной дороги Ожерелье – Елец, в 0,35 км на юго-восток от пересечения с полевой дорогой.

От точки 48 (730255.29 ; 296447.30) линия границы идет в юго-западном направлении на протяжении 1,64 км по полосе отвода железной дороги Ожерелье – Елец до поворотной точки 47, расположенной на северо-западной стороне полосы отвода железной дороги Ожерелье – Елец, в 0,39 км на северо-восток от пересечения прибалочной лесополосы с лесополосой вдоль железной дороги Ожерелье – Елец в Узловском районе.

От точки 47 (728863.96 ; 295584.72) линия границы идет на юго-восток, сначала пересекает полосу отвода железной дороги Ожерелье – Елец, далее идет по суходолу на протяжении 2,18 км до поворотной точки 46, расположенной в русле реки Ильинка, в 0,10 км на северо-восток от места впадения безымянного ручья в реку Ильинка в Узловском районе.

От точки 46 (726737.34; 296074.96) линия границы идет на юго-запад по руслу реки Ильинка, вверх против течения, на протяжении 0,30 км до поворотной точки 45, расположенной в русле реки Ильинка, в 0,20 км на северо-восток от места впадения безымянного ручья в реку Ильинка в Узловском районе.

От точки 45 (726464.68; 295959.04) линия границы идет по суходолу на юго-восток на протяжении 1,10 км до поворотной точки 44, расположенной в 0,65 км на север от пересечения полевых дорог в Узловском районе.

От точки 44 (725806.43; 296844.07) линия границы идет по суходолу на северо-восток на протяжении 0,90 км до поворотной точки 43, расположенной в 0,31 км на юг от поворота железнодорожного подъездного пути.

От точки 43 (726470.80; 297428.21) линия границы идет по суходолу на юго-восток на протяжении 0,55 км до поворотной точки 42, расположенной в 0,84 км на север от оси плотины пруда в деревне Пашково Узловского района.

От точки 42 (726100.72 ; 297854.10) линия границы идет по суходолу на северо-восток на протяжении 0,22 км до поворотной точки 41, расположенной в 0,03 км на юг от южной стороны безымянного леса в Новомосковском районе.

От точки 41 (726264.79; 297990.10) линия границы идет по суходолу на юго-восток на протяжении 1,07 км до поворотной точки 40, расположенной на юго-восточном углу леса Дубрава Новомосковского района, в 0,22 км на север от северной окраины деревни Крюково Узловского района.

От точки 40 (725813.50 ; 298988.61) линия границы идет по суходолу на северо-восток на протяжении 0,25 км до поворотной точки 39, расположенной

на пересечении полевых дорог на восточной стороне леса Дубрава Новомосковского района.

От точки 39 (726054.50; 299083.16) линия границы идет на юго-восток на протяжении 1,68 км до поворотной точки 38, расположенной в месте впадения безымянного ручья в реку Любовка.

От точки 38 (725494.59; 300660.84) линия границы идет в юго-восточном направлении на протяжении 3,70 км сначала по руслу безымянного ручья, вверх против течения, на протяжении 1,83 км, затем по сухоходольной прямой на протяжении 1,85 км до поворотной точки 34а, расположенной на северо-западной стороне лесополосы вдоль автодороги Новомосковск – Тула, в 0,58 км на юг от южной окраины деревни Кресты Новомосковского района, в 1,24 км на юго-восток от сельского поселка Каменецкий Узловского района.

От точки 34а (723249.32; 303342.13) линия границы идет на юго-восток на протяжении 0,50 до поворотной точки 34б, расположенной на оси подъездного железнодорожного пути, в 1,58 км к юго-востоку от сельского поселка Каменецкий Узловского района, в 2,50 км к северу от села Каменка Узловского района.

От точки 34б (722808.52; 303583.45) линия границы идет на юго-восток на протяжении 0,33 км сначала по суходолу, пересекая автомобильный и железнодорожный подъездные пути, до поворотной точки 37, расположенной в 0,23 км на северо-восток от пересечения русла безымянного ручья с подъездной дорогой к городу Новомосковск Новомосковского района.

От точки 37 (722508.43; 303724.67) линия границы идет ломаной линией на северо-восток на протяжении 1,33 до поворотной точки 36, расположенной в 0,03 км на юг от пересечения дорог в городе Новомосковск Новомосковского района.

От точки 36 (722968.69; 304914.27) линия границы идет на юго-восток на протяжении 0,28 км до поворотной точки 35, расположенной в северо-восточном углу кладбища в городе Новомосковск Новомосковского района.

От точки 35 (722693.42; 304986.39) линия границы идет на юго-запад на протяжении 0,48 км по северо-западной стороне кладбища в городе Новомосковск Новомосковского района до поворотной точки 34, расположенной в 0,10 км на северо-запад от поворота линии электропередачи в Узловском районе.

От точки 34 (722492.00; 304535.68) линия границы идет на юго-восток на протяжении 0,65 км по западной стороне кладбища города Новомосковск Новомосковского района по оси линии электропередачи до поворотной точки 33, расположенной на оси линии электропередачи, в 0,28 км на северо-запад от пересечения полевых дорог в Узловском районе.

От точки 33 (721885.15; 304744.26) линия границы идет на северо-восток на протяжении 0,45 км по юго-восточной стороне кладбища города Новомосковск Новомосковского района до поворотной точки 32, расположенной на пересечении автодорог на юго-восточной стороне кладбища города Новомосковск Новомосковского района, в 0,22 км на северо-восток от пересечения полевых дорог в Узловском районе.

От точки 32 (722035.60; 305167.72) линия границы идет на юго-восток на протяжении 0,82 км сначала по суходолу, далее по северо-восточной стороне карьера до поворотной точки 31, расположенной на пересечении полевых дорог.

От точки 31 (721241.48; 305400.14) линия границы идет на юго-восток на протяжении 1,52 км по границе глиняного карьера до узловой точки 47, расположенной в 1,35 км к северо-востоку от деревни Васильевка Узловского района и являющейся точкой стыка границ муниципальных образований город Донской, Каменецкое Узловского района и город Новомосковск.

Прохождение границы с муниципальным образованием город Донской

От узловой точки 47 (720126.47; 306322.06) линия границы идет в юго-восточном направлении на протяжении 0,10 км до поворотной точки 1, расположенной на пересечении лесополос в городе Донской.

От точки 1 (720038.38; 306380.94) линия границы идет на юго-запад вдоль глиняного карьера на протяжении 0,67 км до поворотной точки 2.

От точки 2 (719580.49; 305909.48) линия границы идет на юг на протяжении 0,06 км до поворотной точки 3, расположенной в юго-западном углу глиняного карьера.

От точки 3 (719524.65; 305908.66) линия границы поворачивает на юго-восток на протяжении 0,29 км до поворотной точки 4, расположенной в южном углу глиняного карьера.

От точки 4 (719329.49; 306105.32) линия границы идет на северо-восток на протяжении 0,07 км до поворотной точки 5.

От точки 5 (719342.76; 306170.17) линия границы идет на северо-восток на протяжении 0,23 км до поворотной точки 6.

От точки 6 (719465.28; 306367.28) линия границы идет на юго-восток на протяжении 0,49 км до поворотной точки 7.

От точки 7 (719066.44; 306651.92) линия границы идет в юго-восточном направлении на протяжении 0,05 км до поворотной точки 8, расположенной на оси автомобильной дороги Донской – Узловая.

От точки 8 (719013.42; 306686.09) линия границы идет в юго-восточном направлении на протяжении 0,05 км до поворотной точки 9, расположенной на южной стороне полосы отвода автодороги Донской – Узловая.

От точки 9 (719007.25; 306722.95) линия границы идет на юг на протяжении 0,31 км до поворотной точки 10, расположенной в северо-восточном углу лесополосы, проходящей вдоль полосы отвода железной дороги Калуга I – Рязск I.

От точки 10 (718695.92; 306758.64) линия границы идет на юго-запад вдоль северной стороны лесополосы, проходящей вдоль полосы отвода железной дороги Калуга I – Рязск I, на протяжении 0,89 км до поворотной точки 12, расположенной на 0,03 км западнее пересечения оси линии электропередачи с восточной стороной лесополосы.

От точки 12 (718544.58; 305880.28) линия границы идет на запад на протяжении 0,50 км вдоль северной стороны лесополосы, проходящей вдоль полосы отвода железной дороги Калуга I – Рязск I, до поворотной точки 13, расположенной на северной стороне полосы отвода железной дороги Калуга I – Рязск I.

От точки 13 (718526.83; 305388.96) линия границы идет на юг и идет на протяжении 0,16 км до поворотной точки 15.

От точки 15 (718371.72; 305362.74) линия границы идет в южном направлении на протяжении 0,58 км до поворотной точки 16.

От точки 16 (717787.07; 305368.80) линия границы идет в юго-восточном направлении на протяжении 0,04 км до поворотной точки 17, расположенной на железнодорожном переезде.

От точки 17 (717774.34; 305393.64) линия границы идет в юго-западном направлении на протяжении 0,06 км до поворотной точки 18.

От точки 18 (717709.91; 305382.57) линия границы идет в южном направлении по прямой на протяжении 0,25 км до поворотной точки 76.

От точки 76 (717457.42; 305396.81) линия границы идет в юго-восточном направлении на протяжении 0,37 км до поворотной точки 76а.

От точки 76а (717109.55; 305513.16) линия границы идет в юго-западном направлении на протяжении 1,02 км до поворотной точки 76б, расположенной на оси железнодорожной ветки.

От точки 76б (716570.99; 305317.49) линия границы идет на северо-запад по оси железнодорожной ветки на протяжении 0,27 км до поворотной точки 76в.

От точки 76в (716814.08; 305216.69) линия границы идет на северо-запад по границе жилой застройки города Донской на протяжении 0,85 км до поворотной точки 75.

От точки 75 (717237.50; 304640.84) линия границы идет на юго-запад на протяжении 0,15 км до поворотной точки 74.

От точки 74 (717199.88; 304516.39) линия границы идет на юг на протяжении 0,22 км до поворотной точки 73.

От точки 73 (716984.08; 304556.40) линия границы идет на юго-восток на протяжении 0,27 км до поворотной точки 72.

От точки 72 (716787.53; 304707.78) линия границы идет на юго-восток на протяжении 0,17 км до поворотной точки 71.

От точки 71 (716725.16; 304866.43) линия границы идет на юго-восток на протяжении 0,20 км до поворотной точки 70.

От точки 70 (716543.69; 304950.14) линия границы идет на юго-запад на протяжении 0,49 км до поворотной точки 69.

От точки 69 (716100.52; 304744.39) линия границы идет на юго-восток на протяжении 0,28 км до поворотной точки 68.

От точки 68 (715823.08; 304786.67) линия границы поворачивает на юго-запад и идет на протяжении 0,06 км до поворотной точки 67.

От точки 67 (715778.29; 304748.76) линия границы поворачивает на юго-восток и идет на протяжении 0,61 км до поворотной точки 65, расположенной на южной границе земель лесного фонда.

От точки 65 (715457.20; 305256.31) линия границы поворачивает на юго-запад и идет по границе земель лесного фонда на протяжении 0,36 км до поворотной точки 64.

От точки 64 (715339.87; 304912.06) линия границы поворачивает на северо-запад и идет по границе земель лесного фонда на протяжении 0,15 км до поворотной точки 63.

От точки 63 (715452.36; 304811.93) линия границы поворачивает на юго-запад и идет по границе земель лесного фонда на протяжении 0,05 км до поворотной точки 62.

От точки 62 (715442.35; 304767.21) линия границы поворачивает на северо-запад и идет по границе земель лесного фонда на протяжении 0,07 км до поворотной точки 61, расположенной на канаве, проходящей по границе земель лесного фонда.

От точки 61 (715510.98; 304740.43) линия границы поворачивает на запад и идет на протяжении 0,28 км по канаве, проходящей по границе земель лесного фонда, до поворотной точки 60, расположенной на повороте канавы.

От точки 60 (715491.33; 304456.40) линия границы поворачивает на юго-запад и идет на протяжении 0,14 км по суходольной прямой до поворотной точки 59.

От точки 59 (715366.33; 304404.34) линия границы идет в западном направлении на протяжении 0,27 км до поворотной точки 58, расположенной на восточной стороне автодороги на поселок Роткинский Узловского района.

От точки 58 (715364.19; 304134.79) линия границы идет на протяжении 0,31 км на запад до узловой точки 48г, расположенной в 0,32 км к западу от автодороги в Узловском районе и являющейся точкой стыка границ муниципальных образований Каменецкое Узловского района, Шахтерское Узловского района и город Донской.

Прохождение границы с муниципальным образованием Шахтерское Узловского района

От узловой точки 48г (715350.71; 303824.41) линия границы, протяженностью 1,49 км, идет в западном направлении по дороге, ведущей к городу Донской, до поворотной точки 18, расположенной в 0,26 км на юго-восток от пересечения полевых дорог.

От точки 18 (715335.48; 302355.01) линия границы, протяженностью 1,03 км, идет в северо-западном направлении по дороге, ведущей к городу Донской, до поворотной точки 17, расположенной в 0,14 км на северо-восток от пересечения русла безымянного ручья с полевой дорогой.

От точки 17 (715746.10; 301406.53) линия границы, протяженностью 1,06 км, идет в юго-западном направлении по дороге, ведущей к городу Донской, до поворотной точки 51, расположенной на пересечении полевых дорог, в 1,00 км к северо-западу от деревни Вельмино Узловского района, в 1,25 км к юго-западу от поселка Роткинский Узловского района.

От точки 51 (715362.87; 300438.84) линия границы, протяженностью 0,28 км, идет в северо-западном направлении по полевой дороге до поворотной точки 15, расположенной на пересечении юго-западной стороны лесополосы с полевой дорогой.

От точки 15 (715601.51; 300254.18) линия границы идет в северо-западном направлении вначале по южной стороне лесополосы на протяжении 0,55 км, далее по руслу безымянного ручья, вниз по течению, на протяжении 1,77 км до узловой точки 50, расположенной в русле безымянного ручья, в 0,60 км к востоку от промышленной зоны города Узловая Узловского района, в 2,00 км к западу от поселка Роткинский Узловского района и являющейся точкой стыка границ муниципальных образований город Узловая Узловского района, Каменецкое Узловского района и Шахтерское Узловского района.

Прохождение границы с муниципальным образованием город Узловая Узловского района

От узловой точки 50 (716515.04; 298561.43) линия границы идет в северо-восточном направлении вначале по полевой дороге на протяжении 1,60 км, далее на протяжении 1,43 км по ограждению коллективных садов до поворотной точки 23, расположенной в месте впадения безымянного ручья в реку Любовка.

От точки 23 (718891.18; 300208.52) линия границы идет на северо-восток по руслу реки Любовка, вниз по течению, на протяжении 0,54 км до поворотной точки 22, расположенной в русле реки Любовка.

От точки 22 (719254.74; 300586.17) линия границы идет на восток на протяжении 0,23 км по северной стороне лесополосы до поворотной точки 21, расположенной на пересечении осей автодорог при въезде в город Узловая Узловского района.

От точки 21 (719231.88; 300824.74) линия границы идет в северном направлении вначале на протяжении 0,60 км по восточной обочине автодороги к сельскому поселку Майский Узловского района, далее по восточной стороне ограждения больницы города Узловая Узловского района на протяжении 0,20 км до поворотной точки 20, расположенной на северо-восточном углу ограждения больницы города Узловая Узловского района.

От точки 20 (719998.30; 300904.09) линия границы идет на запад на протяжении 0,27 км по северной стороне ограждения больницы города Узловая Узловского района до поворотной точки 19, расположенной на юго-восточном краю лесополосы, в 0,09 км на северо-восток от пересечения автодорог в городе Узловая Узловского района.

От точки 19 (720028.95; 300628.14) линия границы идет на северо-восток вначале по восточной стороне лесополосы на протяжении 0,60 км, далее по полевой дороге на протяжении 0,84 км до поворотной точки 18, расположенной в месте впадения реки Чехловка в реку Любовка.

От точки 18 (721381.49; 301084.86) линия границы идет в северо-западном направлении на протяжении 0,09 км по руслу реки Любовка, вниз по течению, до поворотной точки 49, расположенной на пересечении русла реки Любовка с осью автодороги Узловая – Новомосковск.

От точки 49 (721464.91; 301053.05) линия границы идет в северном направлении на протяжении 0,66 км по руслу реки Любовка, вниз по течению, до поворотной точки 17, расположенной в русле реки Любовка.

От точки 17 (722056.80; 301176.71) линия границы, протяженностью 0,57 км, идет на север по руслу реки Любовка, вниз по течению, до поворотной точки 16, расположенной на пересечении северной автодороги Тула – Новомосковск и реки Любовка.

От точки 16 (722474.36; 301229.97) линия границы, протяженностью 0,53 км, идет на северо-запад по границе автодороги Тула – Новомосковск до поворотной точки 15.

От точки 15 (722831.68; 300733.83) линия границы идет на юго-запад на протяжении 0,73 км по границе деревни Засецкое Узловского района до поворотной точки 14, расположенной в юго-восточной точке границы деревни Засецкое Узловского района.

От точки 14 (722366.11; 300264.09) линия границы, протяженностью 0,36 км, идет на юго-запад, затем на северо-запад по границе деревни Засецкое Узловского района до поворотной точки 13, расположенной в русле безымянного ручья.

От точки 13 (722453.88; 299972.56) линия границы, протяженностью 0,67 км, идет на северо-восток по руслу безымянного ручья, вниз по течению, далее по границе деревни Засецкое Узловского района до поворотной точки 12, расположенной на северной границе застройки деревни Засецкое Узловского района.

От точки 12 (722903.22; 300476.64) линия границы, протяженностью 1,21 км, идет на северо-запад до поворотной точки 11, расположенной на северо-восточном углу коллективных садов.

От точки 11 (723189.32; 299640.93) линия границы, протяженностью 0,32 км, идет на юг по восточной стороне коллективных садов до поворотной точки 10, расположенной в юго-восточном углу коллективных садов.

От точки 10 (722886.13; 299603.25) линия границы идет в юго-западном направлении по восточной стороне микрорайона Аварийный города Узловая Узловского района на протяжении 0,14 км до поворотной точки 9, расположенной на юго-восточном углу микрорайона Аварийный города Узловая Узловского района, в 0,05 км западнее оси газопровода.

От точки 9 (722920.16; 299455.53) линия границы идет в северном направлении на протяжении 0,56 км по восточной стороне микрорайона Аварийный города Узловая Узловского района до поворотной точки 8, расположенной на пересечении оси автодороги Тула – Новомосковск с полевой дорогой к деревне Красная Каменка Узловского района.

От точки 8 (723413.82; 299389.82) линия границы идет на юго-запад на протяжении 1,92 км по оси автодороги Тула – Новомосковск до поворотной точки 7, расположенной на пересечении оси автодороги Тула – Новомосковск и оси железной дороги Ожерелье – Елец.

От точки 7 (722817.63; 297580.79) линия границы идет по оси железной дороги Ожерелье – Елец на северо-запад на протяжении 0,13 км до поворотной точки 6, расположенной на пересечении железнодорожных веток железной дороги Ожерелье – Елец.

От точки 6 (722910.94; 297513.85) линия границы идет на северо-запад на протяжении 1,77 км по оси железной дороги Ожерелье – Елец до поворотной точки 4, расположенной на пересечении осей железнодорожных веток железной дороги Ожерелье – Елец.

От точки 4 (723232.25; 295777.80) линия границы, протяженностью 1,11 км, идет в северо-западном направлении по оси железной дороги Ожерелье – Елец до поворотной точки 3, расположенной на оси железной дороги Ожерелье – Елец, в 0,21 км на северо-восток от пересечения железнодорожных веток железной дороги Калуга I – Рязск I.

От точки 3 (724064.02; 295084.01) линия границы, протяженностью 0,12 км, идет на юго-запад до поворотной точки 2, расположенной на северной стороне полосы отвода железной дороги Калуга I – Рязск I.

От точки 2 (723964.48; 295024.96) линия границы, протяженностью 1,00 км, идет в северо-западном направлении вдоль северной стороны лесополосы до поворотной точки 1, расположенной на северной стороне полосы отвода железной дороги Калуга I – Ряжск I.

От точки 1 (724588.62; 294275.08) линия границы идет в северо-западном направлении вдоль северной стороны лесополосы на протяжении 3,05 км до узловой точки 35(15), расположенной в 1,50 км к юго-западу от села Шаховское Узловского района, в 0,50 км к северо-востоку от сельского поселка станция Дедилово Киреевского района и являющейся точкой стыка границ муниципальных образований город Узловая Узловского района, Каменецкое Узловского района и Дедиловское Киреевского района.

Прохождение границы с муниципальным образованием Дедиловское Киреевского района

От узловой точки 35(15) (725383.69; 291415.31) линия границы идет на запад на протяжении 0,66 км по южной бровке автодороги Подъезд к населенному пункту Шаховское до узловой точки 14, расположенной на юго-восточном углу производственной зоны в городе Узловая Узловского района и являющейся точкой стыка границ муниципальных образований город Узловая Узловского района, Каменецкое Узловского района и Дедиловское Киреевского района.

Прохождение границы с муниципальным образованием город Узловая Узловского района

От узловой точки 14 (725372.37; 290947.63) линия границы идет на северо-восток по границе производственной зоны в городе Узловая Узловского района на протяжении 0,54 км до поворотной точки 14а.

От точки 14а (725793.41; 291279.18) линия границы идет на северо-запад по границе производственной зоны в городе Узловая Узловского района на протяжении 0,48 км до поворотной точки 14б.

От точки 14б (726131.67; 290946.30) линия границы идет на запад по границе производственной зоны в городе Узловая Узловского района на протяжении 0,85 км до узловой точки 14в, расположенной на северо-западном углу ограждения производственной зоны в городе Узловая Узловского района и являющейся точкой стыка границ муниципальных образований Каменецкое Узловского района, город Узловая Узловского района и Шварцевское Киреевского района.

Прохождение границы с муниципальным образованием Шварцевское Киреевского района

От узловой точки 14в (725806.03; 290259.96) линия границы идет в основном на северо-запад на протяжении 1,29 км по восточной стороне лесного квартала 3 урочища Красный Лес земель лесного фонда до поворотной точки 12.

От точки 12 (726570.22; 289568.56) линия границы идет преимущественно в северном направлении на протяжении 0,62 км по восточной стороне лесного квартала 2 урочища Красный Лес земель лесного фонда до поворотной точки 11.

От точки 11 (727110.50; 289414.12) линия границы идет в северо-восточном направлении на протяжении 0,45 км до поворотной точки 10.

От точки 10 (727341.37; 289800.95) линия границы идет на северо-запад на протяжении 0,60 км сухоходольной прямой до поворотной точки 9, расположенной на полосе отвода магистральной дороги М-4 «Дон».

От точки 9 (727756.00; 289372.07) линия границы идет в северо-восточном направлении на протяжении 3,99 км по восточной стороне полосы отвода магистральной дороги М-4 «Дон» до поворотной точки 8, расположенной на юго-восточной стороне пересечения автодороги Тула – Новомосковск с магистральной дорогой М-4 «Дон».

От точки 8 (731495.60; 290500.63) линия границы идет в восточном направлении на протяжении 0,73 км по южной стороне полосы отвода автодороги Тула – Новомосковск до поворотной точки 7, расположенной на пересечении лесополосы с южной стороной полосы отвода автодороги Тула – Новомосковск.

От точки 7 (731514.35; 291226.53) линия границы идет в юго-восточном направлении на протяжении 0,64 км по юго-западной стороне лесополосы до поворотной точки 6, расположенной на повороте лесополосы.

От точки 6 (731127.54; 291731.53) линия границы идет на восток вдоль северной стороны лесополосы на протяжении 0,71 км до поворотной точки 5.

От точки 5 (731129,94; 292416.62) линия границы идет на северо-восток по руслу безымянного ручья, вниз по течению, на протяжении 0,48 км до поворотной точки 4, расположенной в месте впадения безымянного ручья в реку Камеша.

От точки 4 (731495.03; 292730.52) линия границы идет на восток на протяжении 0,60 км по южной стороне полосы отвода автодороги Тула – Новомосковск до поворотной точки 3, расположенной на южной стороне полосы отвода автодороги Тула – Новомосковск.

От точки 3 (731528.42; 293280.70) линия границы идет в юго-восточном направлении сухоходльно на протяжении 0,79 км до поворотной точки 2.

От точки 2 (730980.52; 293849.23) линия границы идет сухоходльно в северо-восточном направлении на протяжении 0,92 км до поворотной точки 1, расположенной на пересечении полевой дороги с восточной стороной лесополосы.

От точки 1 (731258.49; 294730.14) линия границы идет в северо-западном направлении на протяжении 0,20 км до узловой точки 34, принятой ранее за начальную точку описания границы муниципального образования Каменецкое Узловского района.

В тексте описания границы муниципального образования расстояния от узловых и поворотных точек до населенных пунктов указаны ориентировочно.

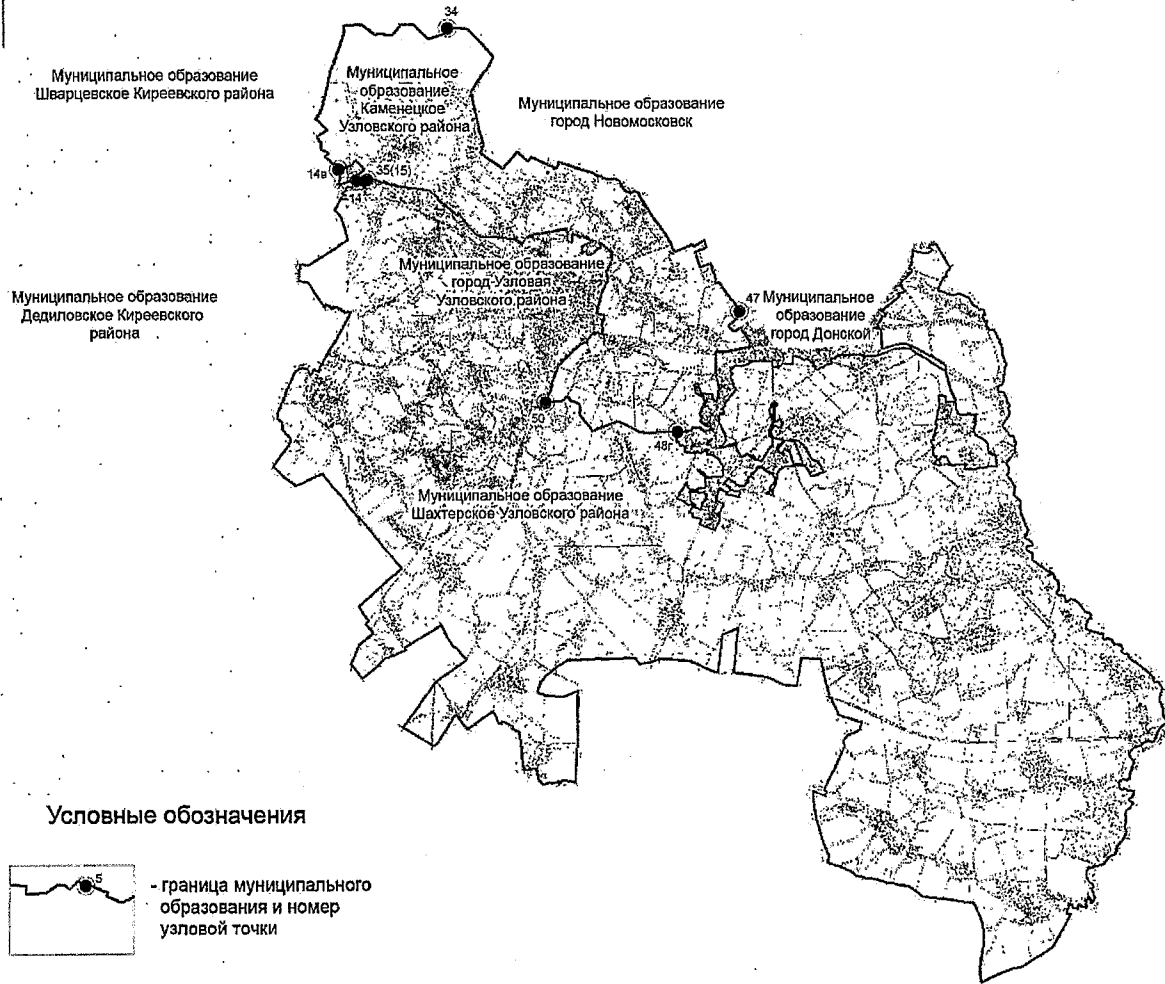
Приложение 6
к Закону Тульской области
«О внесении изменений в Закон Тульской
области «О переименовании муниципального
образования «город Узловая и Узловский
район» Тульской области, установлении границ,
наделении статусом и определении
административных центров муниципальных
образований на территории Узловского района
Тульской области»

Приложение 6
к Закону Тульской области
«О переименовании муниципального
образования «город Узловая и Узловский
район» Тульской области, установлении границ,
наделении статусом и определении
административных центров муниципальных
образований на территории Узловского района
Тульской области»

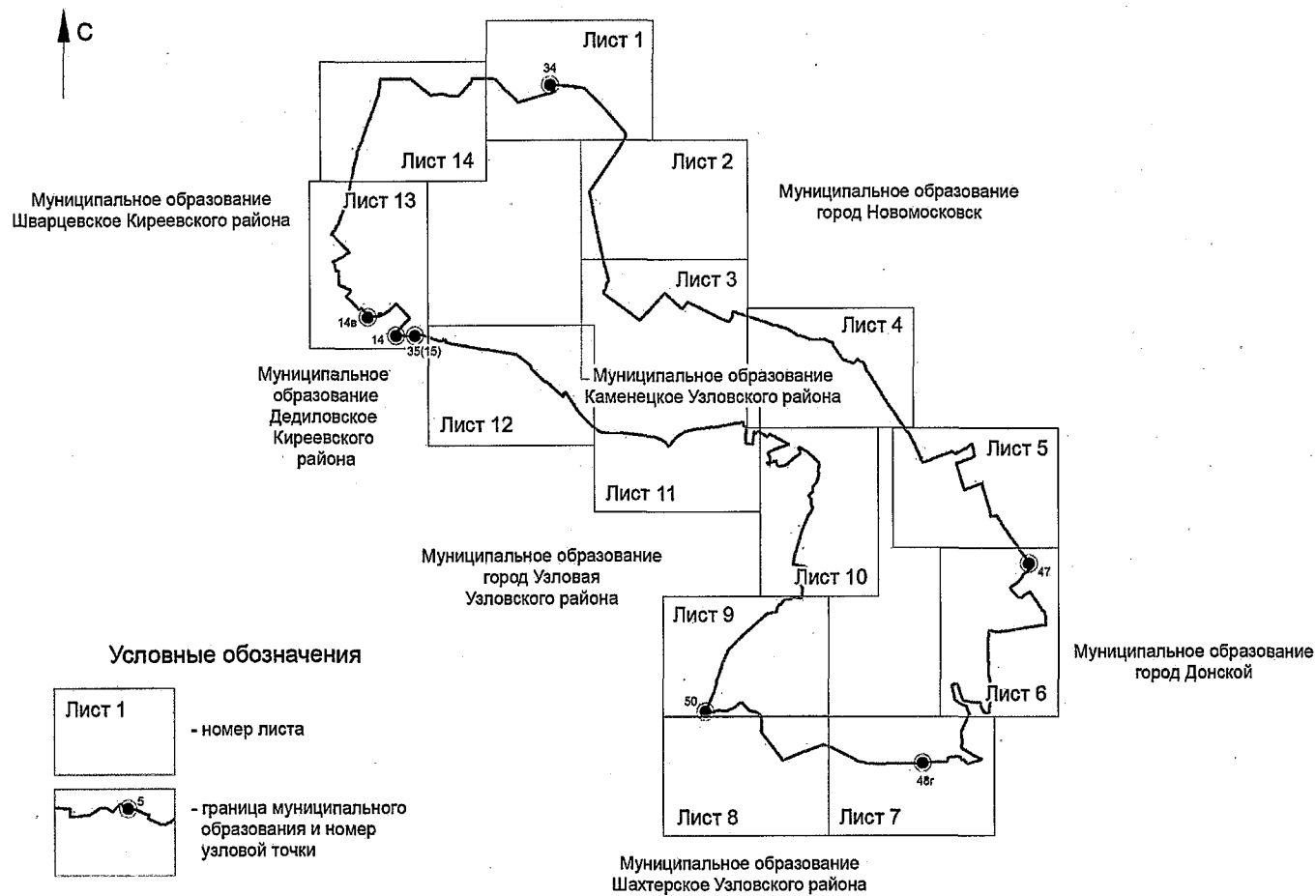
**Карта-схема границы
муниципального образования Каменецкое Узловского района**

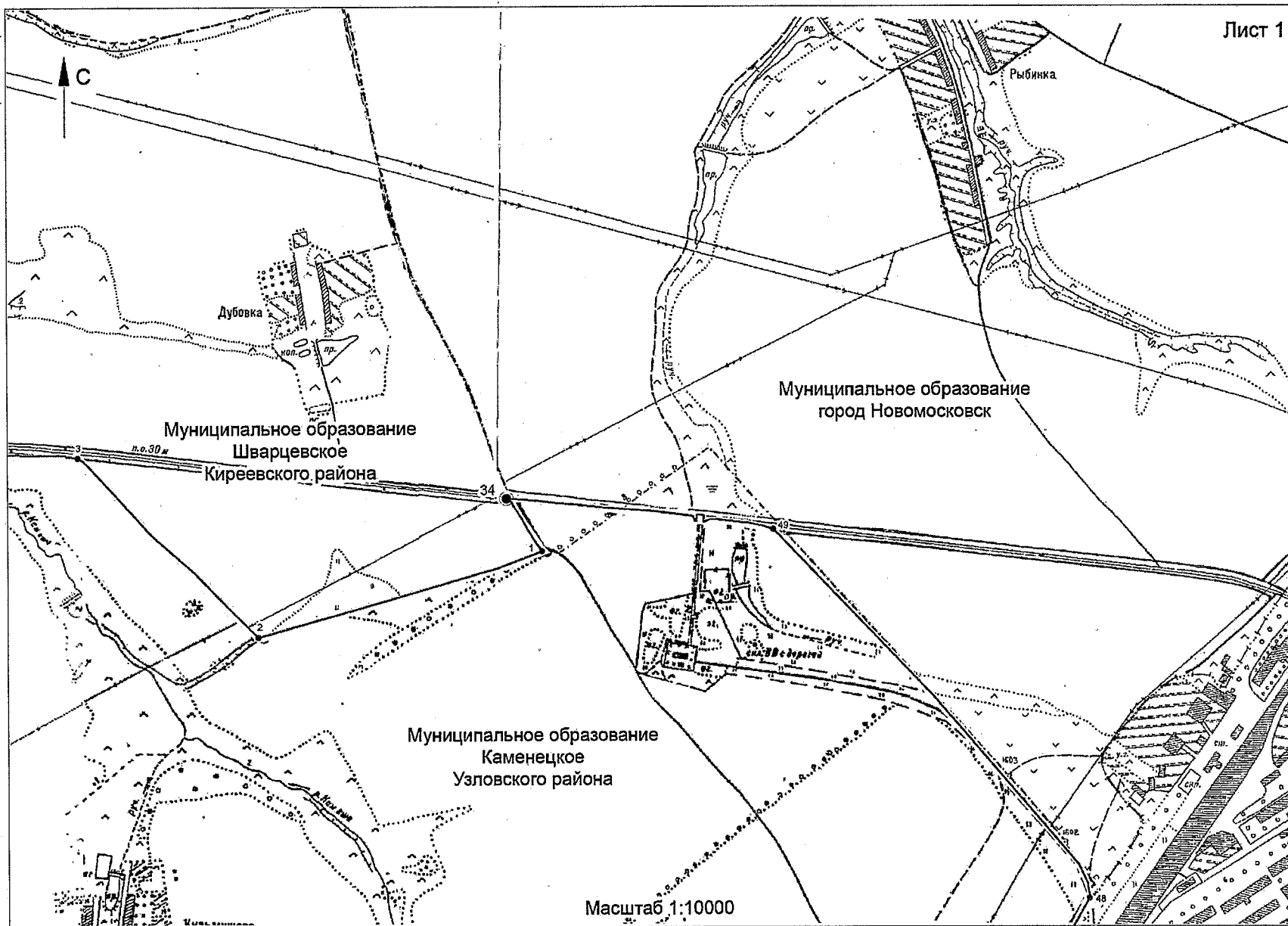
Схема границы муниципального образования Каменецкое Узловского района

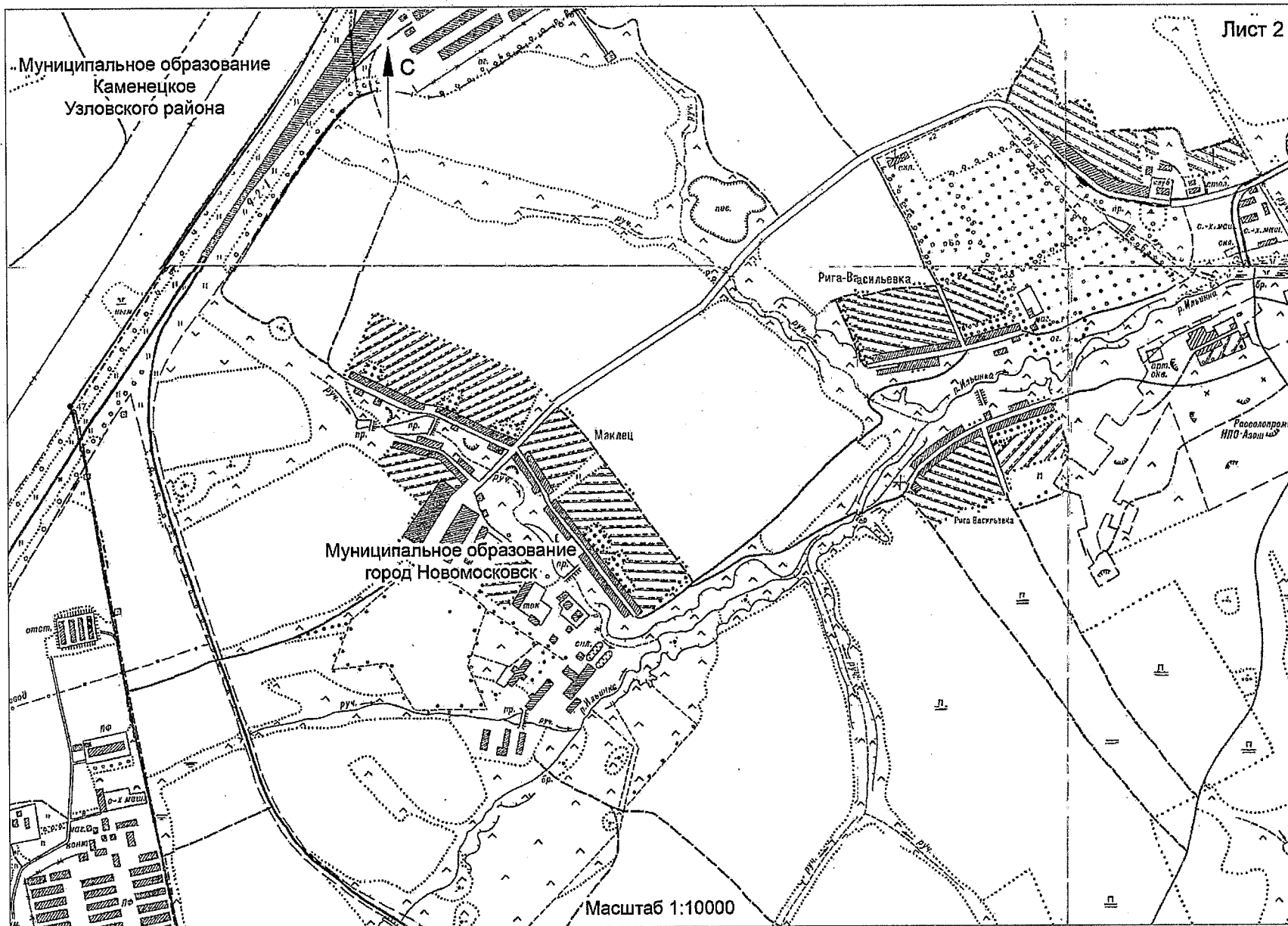
С

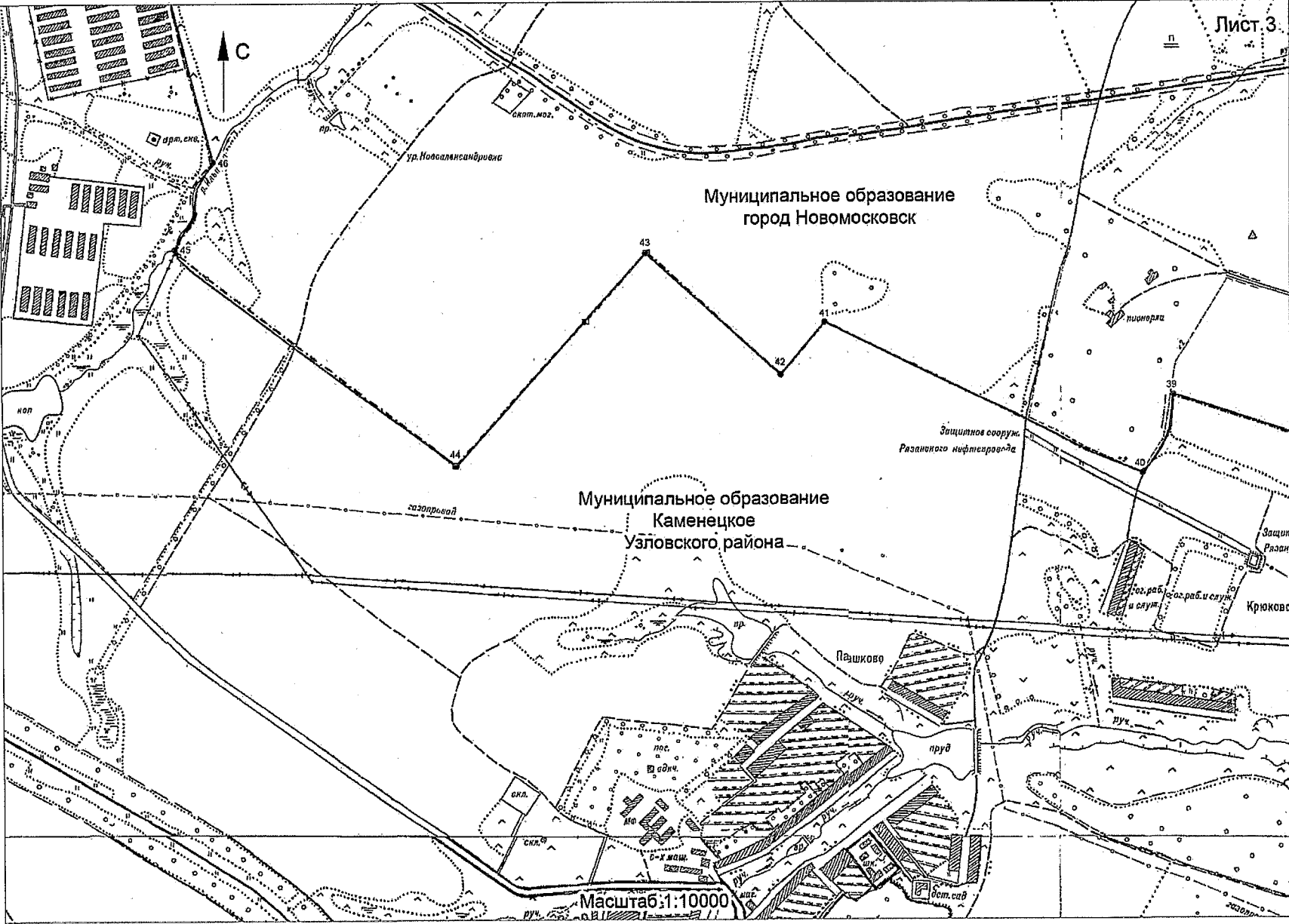


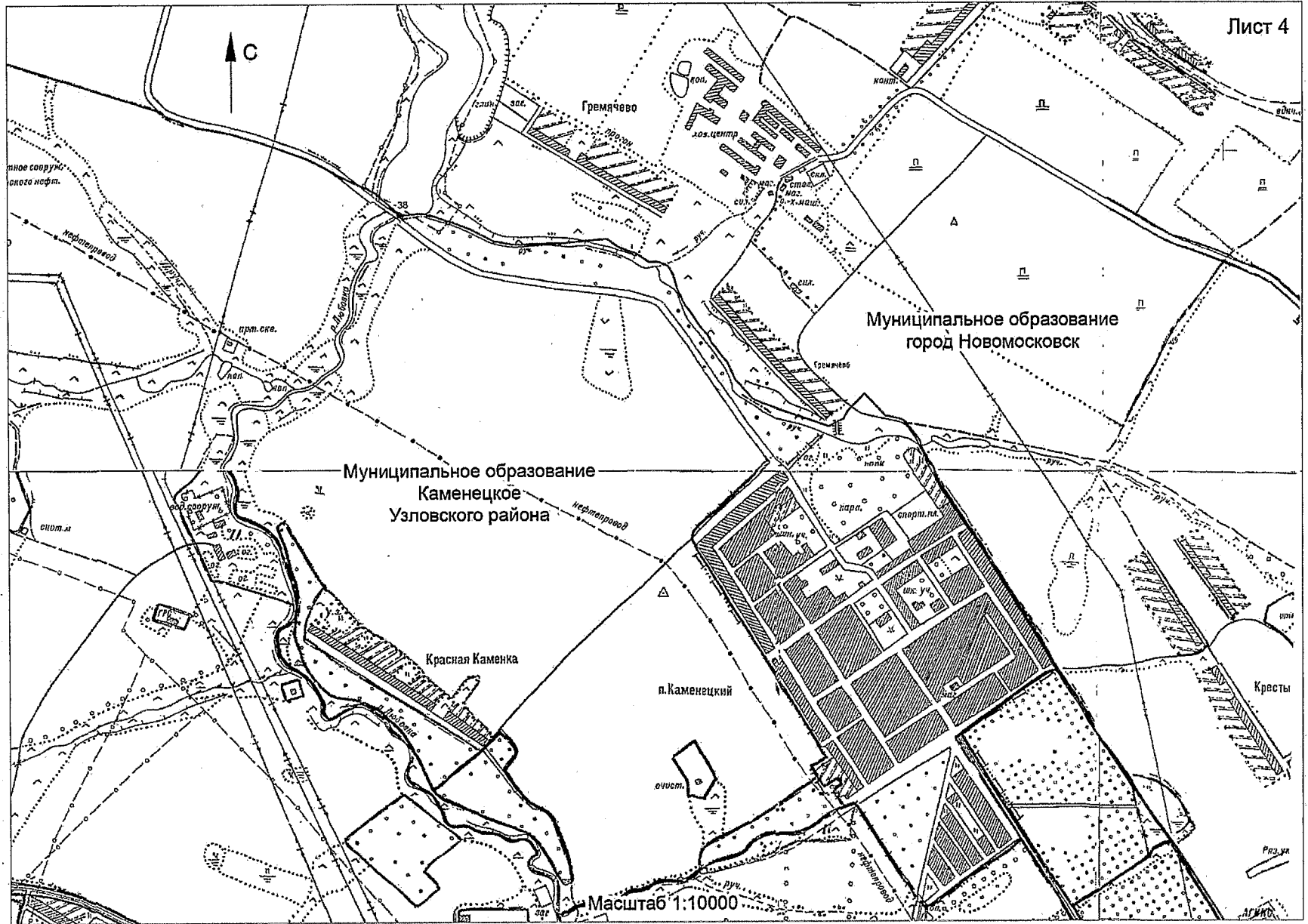
КАРТОГРАММА расположения листов плана границы муниципального образования Каменецкое Узловского района

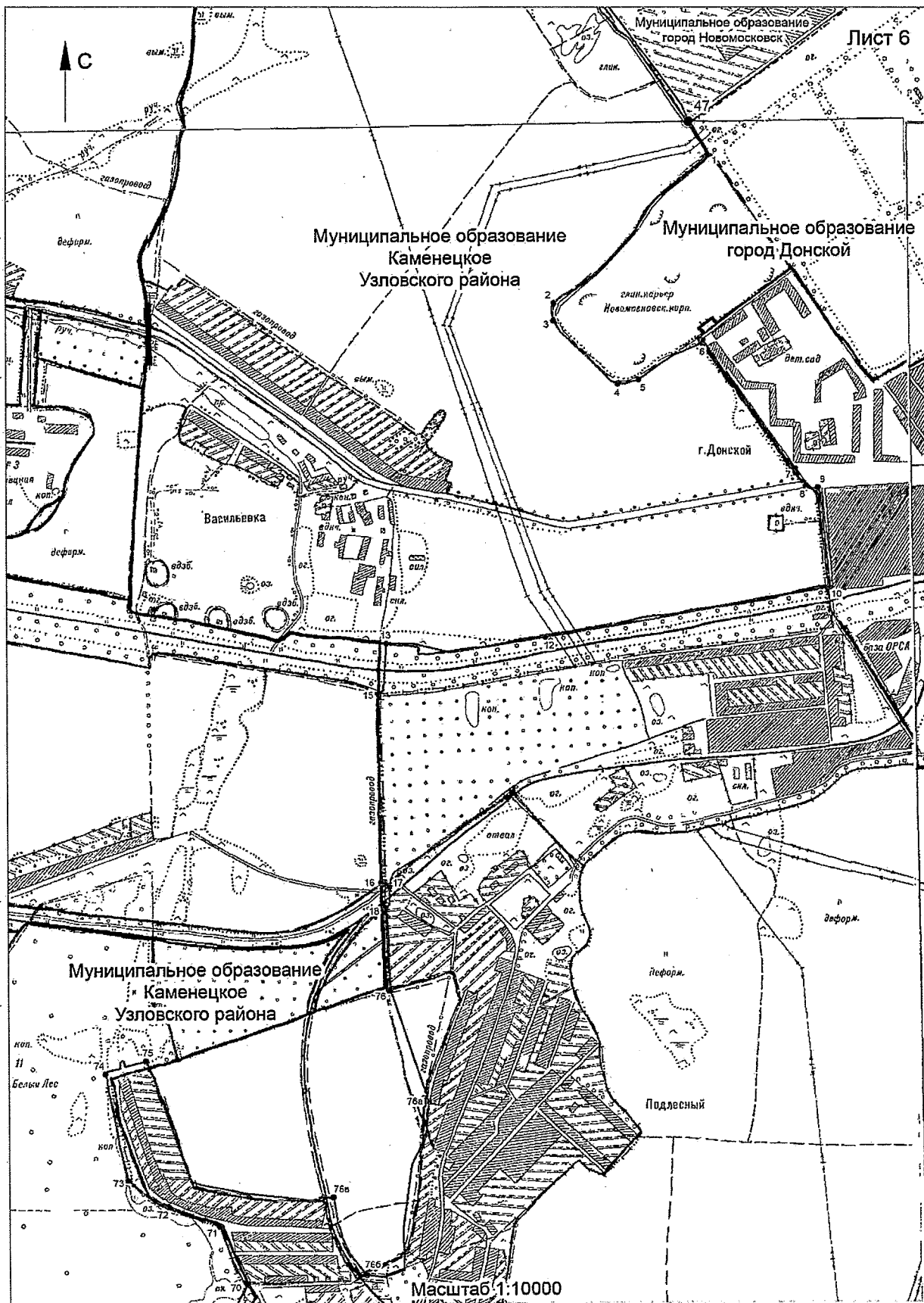


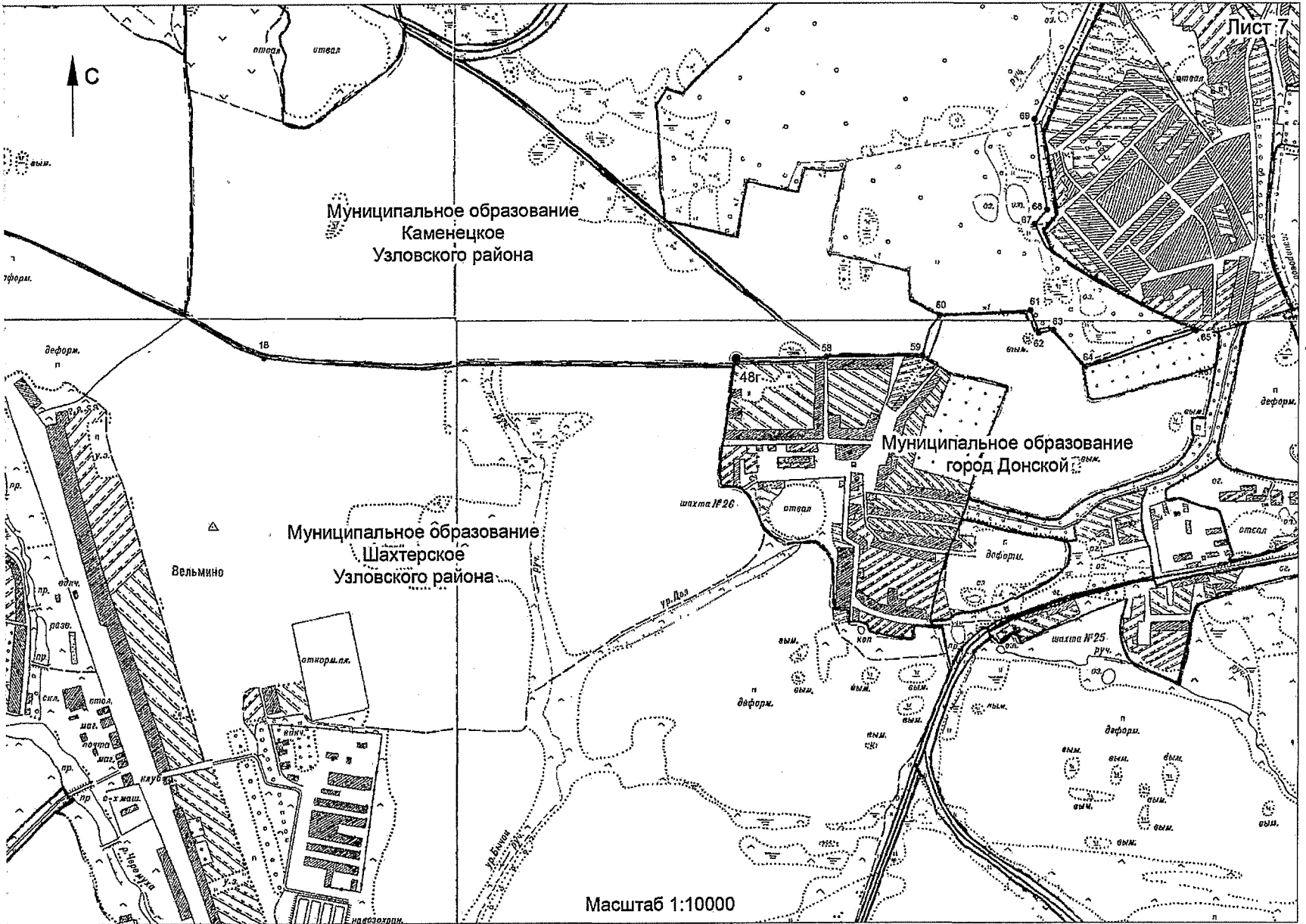


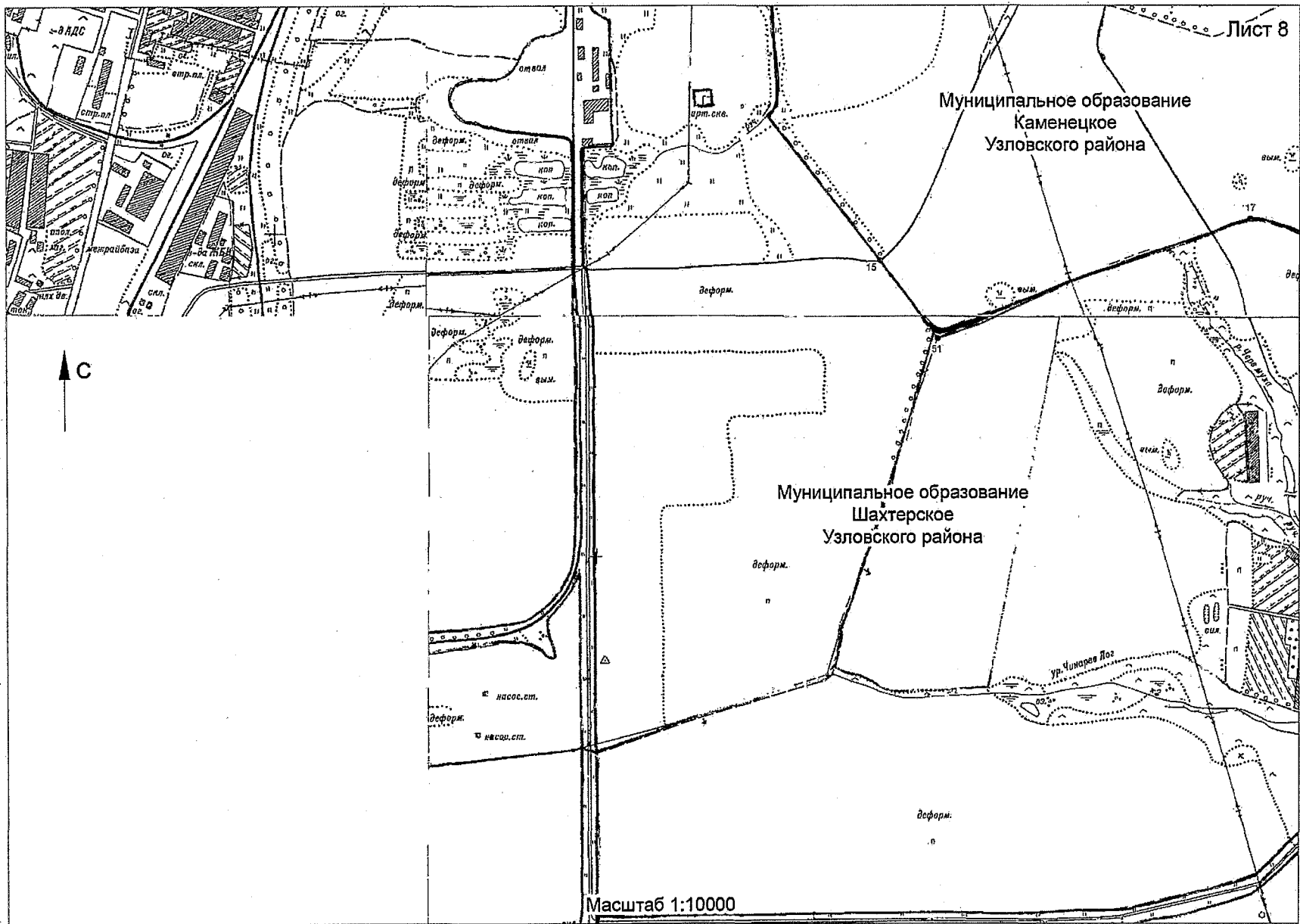


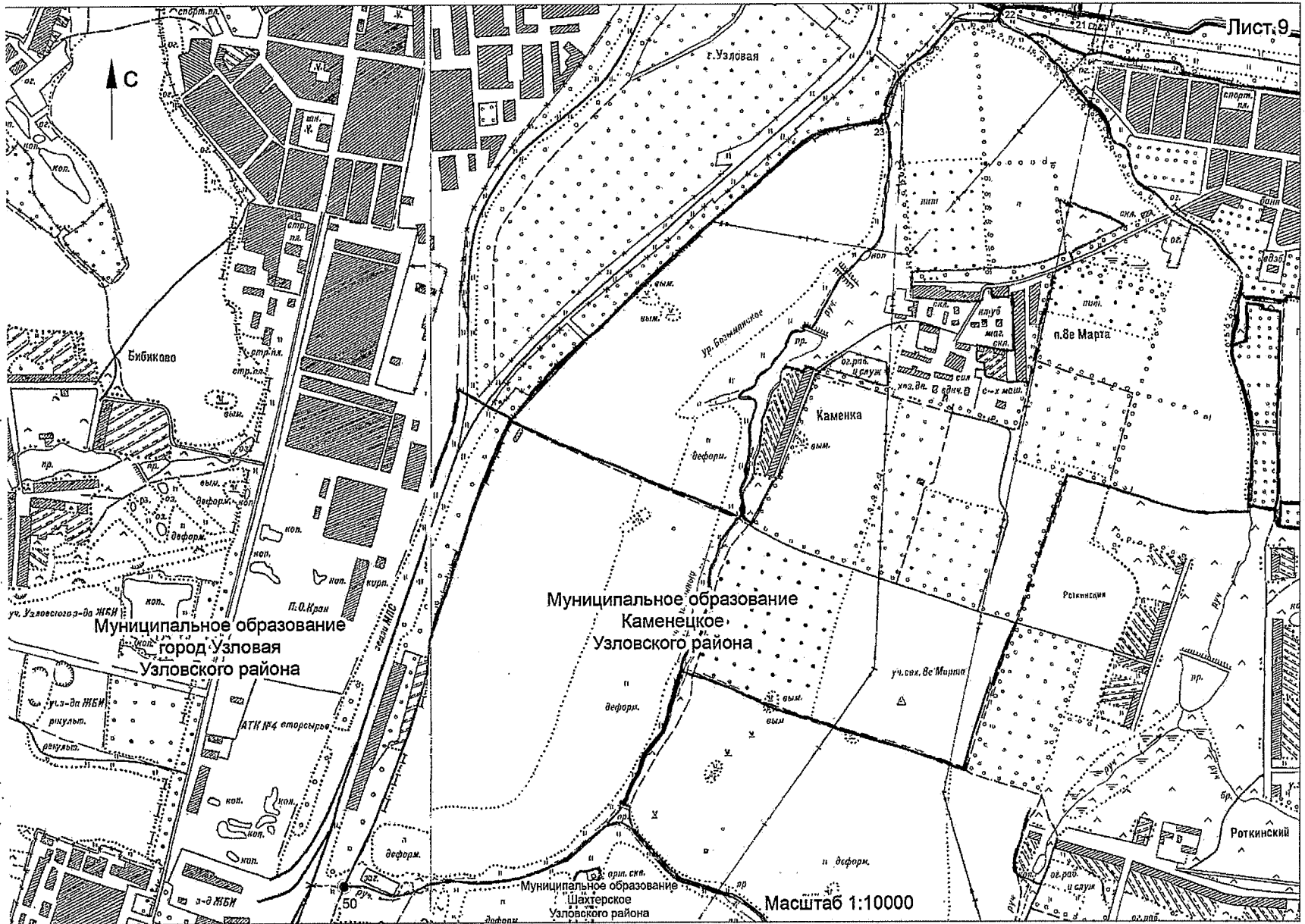


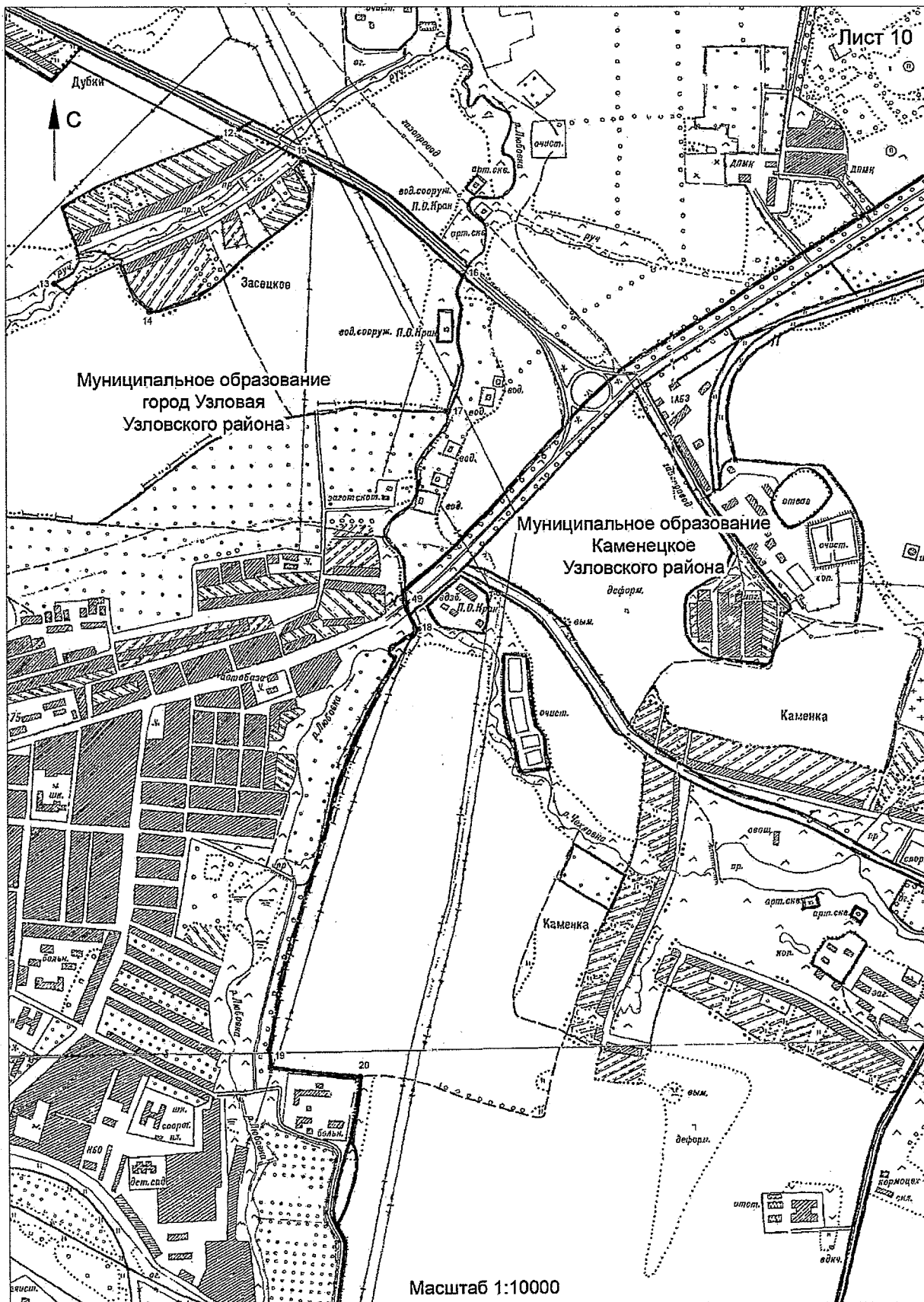


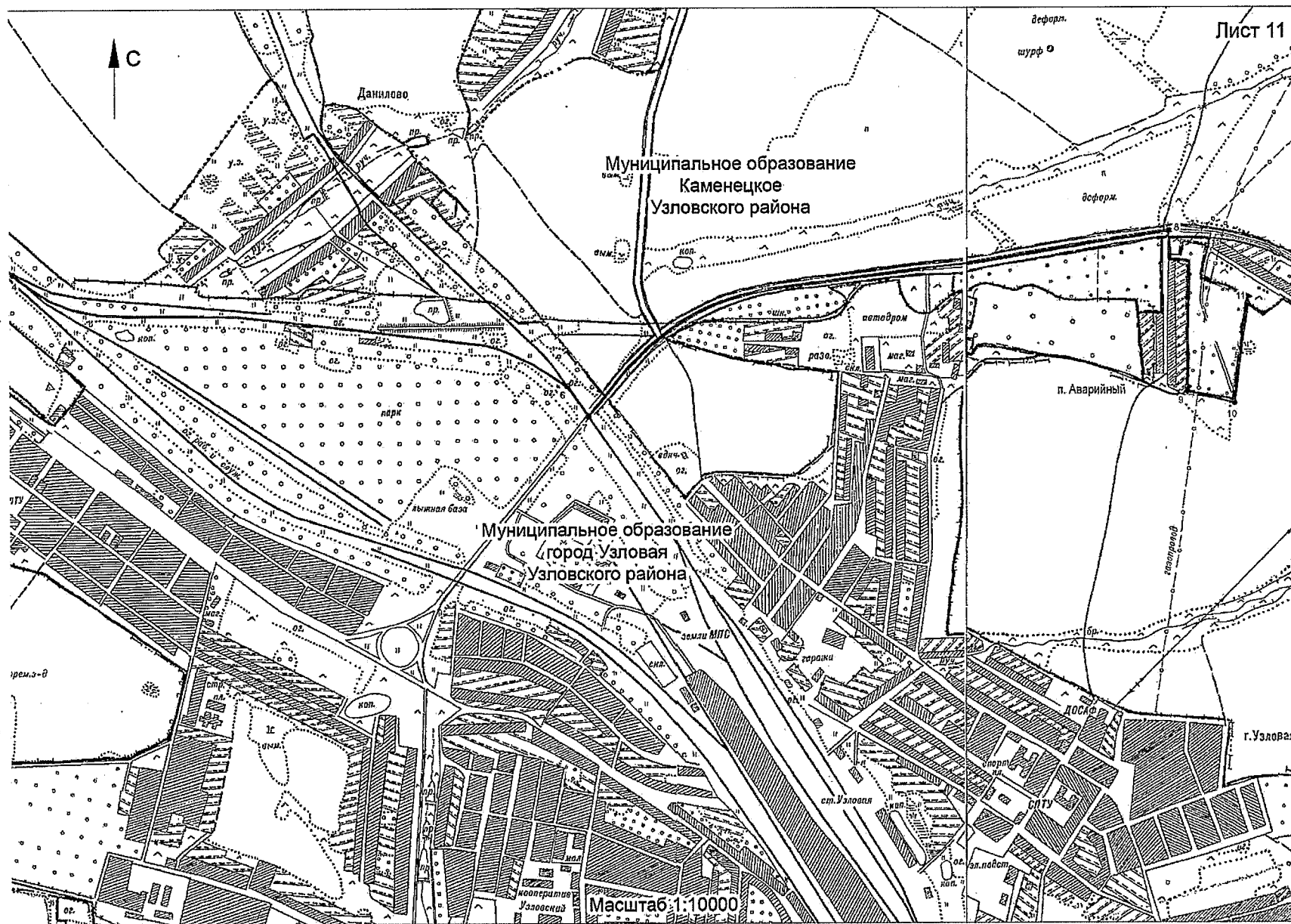


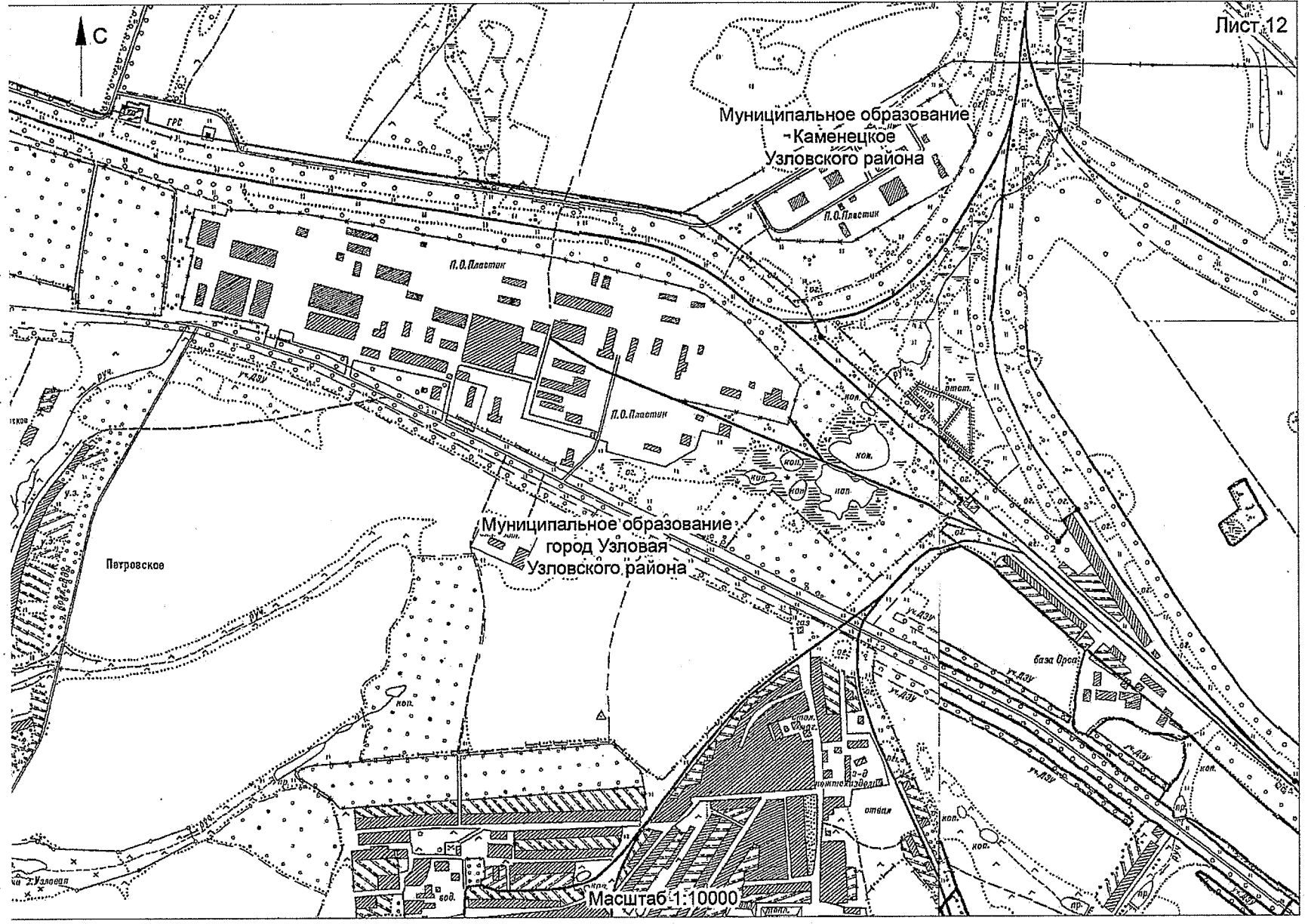


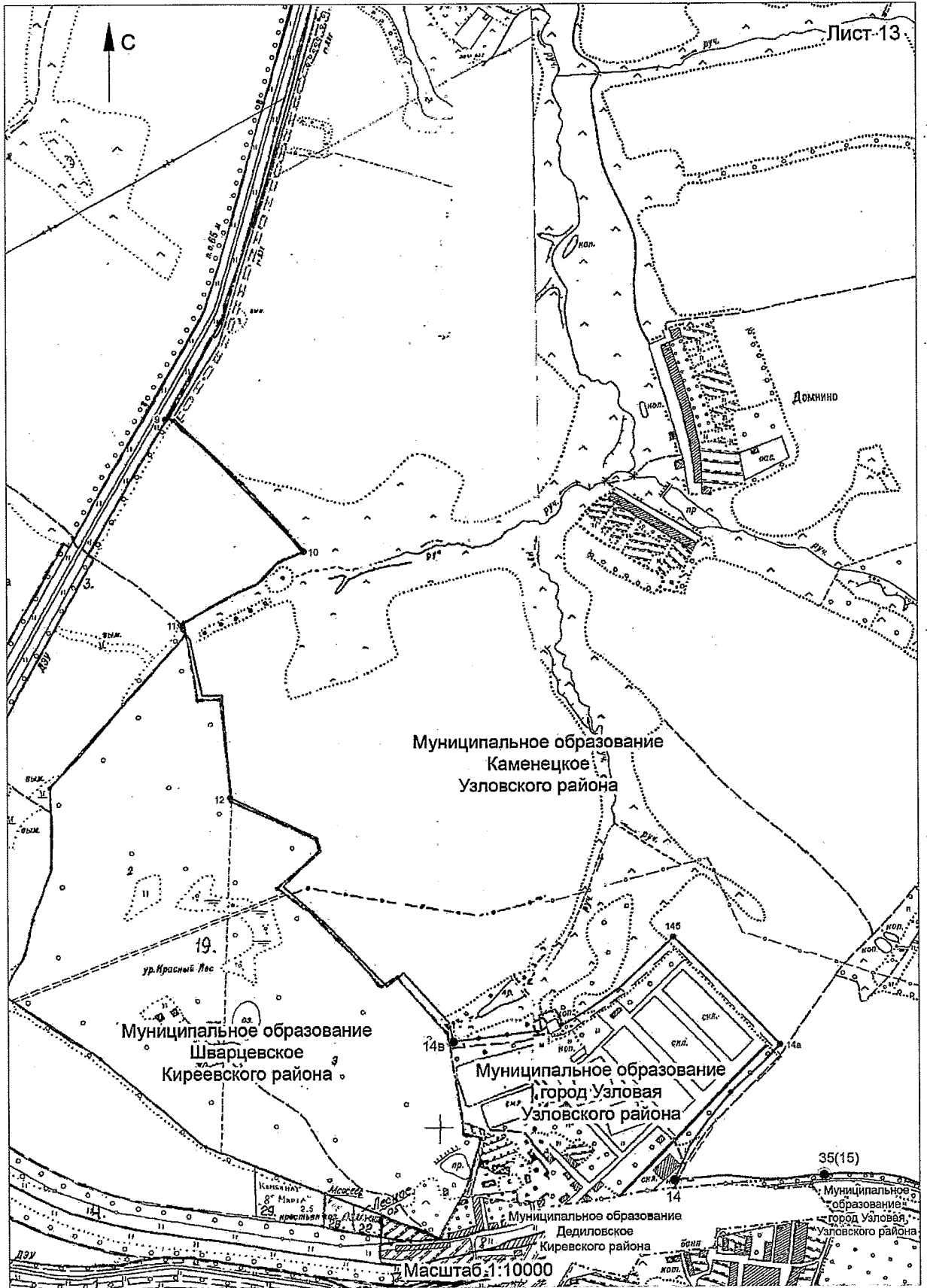


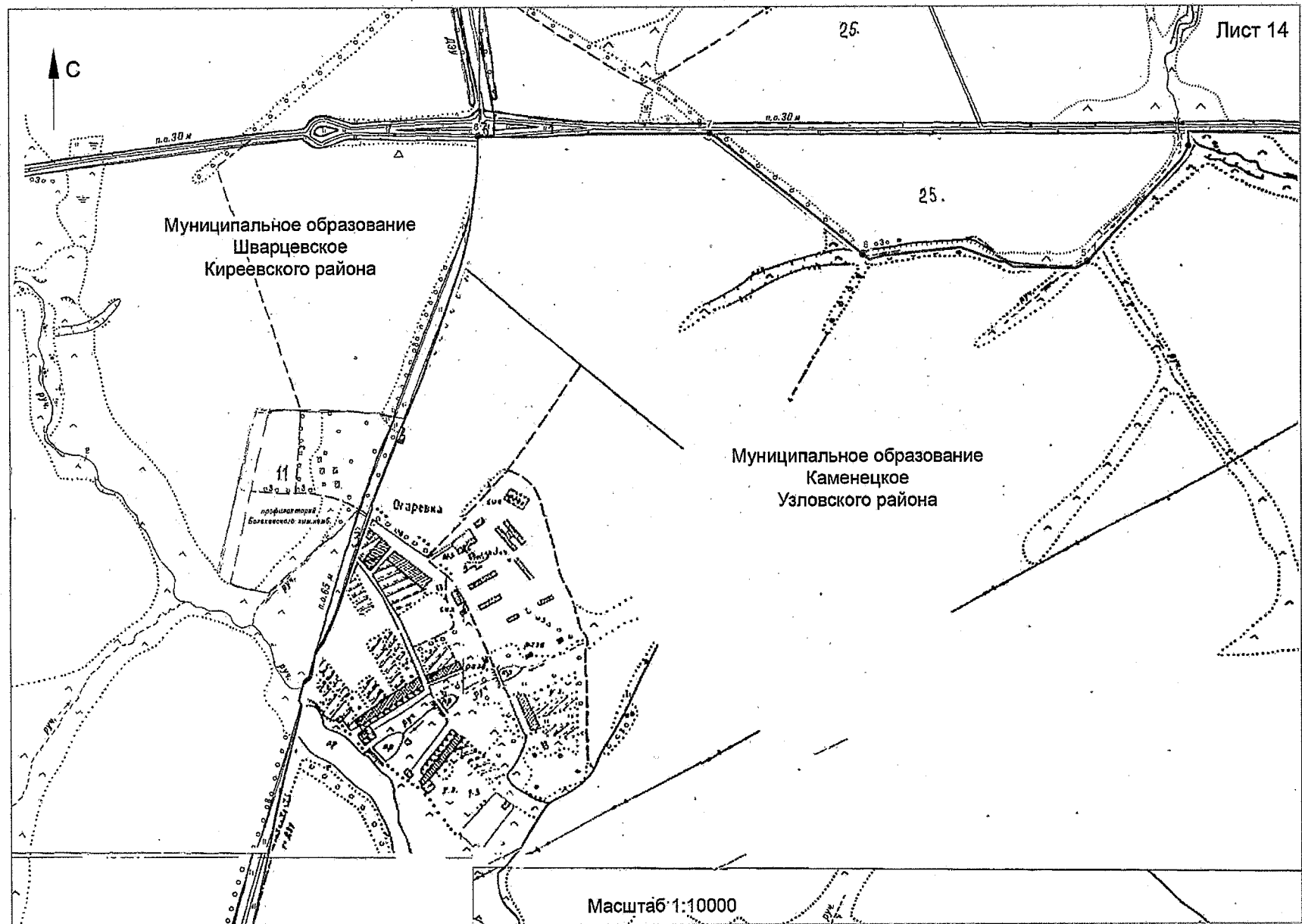












Приложение 7
к Закону Тульской области
«О внесении изменений в Закон Тульской
области «О переименовании муниципального
образования «город Узловая и Узловский
район» Тульской области, установлении границ,
наделении статусом и определении
административных центров муниципальных
образований на территории Узловского района
Тульской области»

Приложение 7
к Закону Тульской области
«О переименовании муниципального
образования «город Узловая и Узловский
район» Тульской области, установлении границ,
наделении статусом и определении
административных центров муниципальных
образований на территории Узловского района
Тульской области»

**Описание границы
муниципального образования Смородинское Узловского района**

За начальную точку описания границы муниципального образования Смородинское Узловского района принята узловая точка 48, расположенная на северо-западной стороне земель лесного фонда, в 0,71 км юго-западнее деревни Крутое Кимовского района, в 2,00 км севернее деревни Дубовое Узловского района и являющаяся точкой стыка границ муниципальных образований город Донской, Новольвовское Кимовского района и Смородинское Узловского района.

**Прохождение границы с муниципальным образованием
Новольвовское Кимовского района**

От узловой точки 48 (722785.38; 314208.05) линия границы идет по суходолу в юго-восточном направлении вдоль западной границы лесных кварталов 6, 7 земель лесного фонда на протяжении 1,08 км до поворотной точки 16, расположенной в русле ручья Иваньковский, на южной границе лесного квартала 7 земель лесного фонда.

От точки 16 (721869.76; 314768.32) линия границы идет на протяжении 1,03 км в юго-западном направлении по руслу ручья Иваньковский, вниз по течению, до поворотной точки 17, расположенной в месте впадения ручья Иваньковский в реку Дон.

От точки 17 (720964.25; 314307.27) линия границы, протяженностью 3,00 км, идет по руслу реки Дон, вниз по течению, в юго-восточном направлении до узловой точки 16в, расположенной на пересечении оси автодороги Кимовск – Новомосковск с руслом реки Дон и являющейся точкой стыка границ муниципальных образований Смородинское Узловского района, город Кимовск Кимовского района и Новольвовское Кимовского района.

Прохождение границы с муниципальным образованием город Кимовск Кимовского района

От узловой точки 16в (719552.42; 316243.42) линия границы, протяженностью 3,30 км, идет в южном направлении по руслу реки Дон, вниз по течению, до узловой точки 16б, расположенной на пересечении оси железной дороги Узловая I – Ряжск I с руслом реки Дон и являющейся точкой стыка границ муниципальных образований Смородинское Узловского района, город Кимовск Кимовского района и Новольвовское Кимовского района.

Прохождение границы с муниципальным образованием Новольвовское Кимовского района

От узловой точки 16б (716866.93; 316931.86) линия границы, протяженностью 5,00 км, идет преимущественно в южном направлении по руслу реки Дон, вниз по течению, до узловой точки 18, расположенной в русле реки Дон и являющейся точкой стыка границ муниципальных образований Смородинское Узловского района, Епифанское Кимовского района и Новольвовское Кимовского района.

Прохождение границы с муниципальным образованием Епифанское Кимовского района

От узловой точки 18 (712601.54; 317580.66) линия границы, протяженностью 0,32 км, идет ломаной линией преимущественно в южном направлении по руслу реки Дон, вниз по течению, до поворотной точки 19, расположенной на полевой дороге.

От точки 19 (712304.27; 317601.39) линия границы идет в юго-восточном направлении по руслу реки Дон, вниз по течению, на протяжении 3,12 км до поворотной точки 16(20), расположенной в 2,50 км юго-восточнее села Люторичи Узловского района, в 1,75 км северо-западнее деревни Лупишки

Кимовского района, в 4,00 км юго-западнее деревни Белоозеро Кимовского района.

От точки 16(20) (710023.74; 318371.68) линия границы идет сухоходльно по прямой в юго-восточном направлении на протяжении 0,36 км до поворотной точки 21, расположенной в русле реки Дон.

От точки 21 (709818.19; 318670.04) линия границы идет в юго-восточном направлении на протяжении 1,09 км по руслу реки Дон, вниз по течению, до поворотной точки 16д, расположенной в русле реки Дон, в 0,75 км северо-западнее деревни Раздолье Узловского района, в 0,25 км юго-восточнее поселка Новый Узловского района, в 1,50 км западнее деревни Лупишки Кимовского района.

От точки 16д (708931.51; 319059.29) линия границы идет в юго-восточном направлении по руслу реки Дон, вниз по течению, на протяжении 7,75 км до поворотной точки 16(22), расположенной в русле реки Дон.

От точки 16(22) (705123.99; 323276.46) линия границы, протяженностью 6,25 км, идет в основном в южном направлении по руслу реки Дон, вниз по течению, до поворотной точки 16а, расположенной в русле реки Дон.

От точки 16а (700537.56; 322062.51) линия границы идет в юго-западном направлении по руслу реки Дон, вниз по течению, на протяжении 2,10 км до поворотной точки 23, расположенной в месте впадения безымянного ручья в реку Дон.

От точки 23 (698643.15; 321422.56) линия границы идет на протяжении 2,75 км по руслу реки Дон, вниз по течению, до поворотной точки 24, расположенной в месте впадения реки Большая Сукромка в реку Дон.

От точки 24 (696826.56; 320565.30) линия границы, протяженностью 2,40 км, идет по руслу реки Большая Сукромка, вверх против течения, в юго-западном направлении до поворотной точки 25.

От точки 25 (696404.57; 319505.46) линия границы идет на юг на протяжении 0,21 км до поворотной точки 26.

От точки 26 (696225.30; 319468.48) линия границы идет на юго-восток на протяжении 0,14 км до поворотной точки 27.

От точки 27 (696199.82; 319620.79) линия границы идет в юго-западном направлении по восточной стороне лесополосы на протяжении 1,44 км до поворотной точки 28.

От точки 28 (694873.00; 318922.44) линия границы, протяженностью 1,47 км, идет в юго-западном направлении вдоль лесополосы до узловой точки 16, расположенной на южной стороне лесополосы, на расстоянии 0,90 км к северу от деревни Колбово Богородицкого района, в 2,00 км к югу от села Бутырки Узловского района, в 2,75 км к западу от села Муравлянка Кимовского района и являющейся точкой стыка границ муниципальных образований Бахметьевское Богородицкого района, Смородинское Узловского района и Епифанское Кимовского района.

Прохождение границы с муниципальным образованием Бахметьевское Богородицкого района

От узловой точки 16 (694130.12; 317697.67) линия границы идет в юго-западном направлении на протяжении 1,80 км до поворотной точки 1, расположенной на пересечении лесополосы с полевой дорогой.

От точки 1 (693454.29; 316031.76) линия границы идет в северном направлении по полевой дороге на протяжении 0,17 км до узловой точки 35д, расположенной на пересечении двух полевых дорог, в 3,00 км к юго-западу от села Бутырки Узловского района, в 1,65 км к северу от деревни Волхоновка Богородицкого района, в 2,35 км к юго-востоку от деревни Пыжово Богородицкого района и являющейся точкой стыка границ муниципальных образований Бахметьевское Богородицкого района, Бегичевское Богородицкого района и Смородинское Узловского района.

Прохождение границы с муниципальным образованием Бегичевское Богородицкого района

От узловой точки 35д (693623.00; 316007.35) линия границы идет на северо-запад по полевой дороге вдоль восточной стороны лесополосы на протяжении 1,83 км, затем пересекает русло реки Малая Сукромка на протяжении 0,25 км, далее идет по суходолу на протяжении 0,83 км, затем по западной стороне лесополосы на протяжении 0,18 км до поворотной точки 2, расположенной на полевой дороге, в 0,18 км на северо-запад от пересечения двух полевых дорог.

От точки 2 (696626.10; 315711.75) линия границы идет в северо-западном направлении на протяжении 2,04 км по полевой дороге вдоль южной стороны лесополосы Узловского района до поворотной точки 3, расположенной на повороте данной лесополосы, в 0,11 км на юго-восток от пересечения полевой дороги с лесополосой в Богородицком районе.

От точки 3 (696890.00; 313661.47) линия границы идет ломаной линией в западном, затем в северном направлениях по юго-западной стороне лесополосы Узловского района, по полевой дороге на протяжении 0,45 км до поворотной точки 4, расположенной на полевой дороге, в 0,06 км на юго-восток от пересечения двух полевых дорог.

От точки 4 (697091.44; 313398.55) линия границы идет на северо-запад по южной стороне лесополосы Узловского района на протяжении 2,24 км до поворотной точки 35, расположенной на пересечении лесополос, в 0,77 км южнее деревни Нижние Ясенки Узловского района.

От точки 35 (697662.46; 311250.91) линия границы идет на северо-запад по южной стороне лесополосы Узловского района на протяжении 1,15 км, далее по полевой дороге на протяжении 0,40 км до поворотной точки 5, расположенной на полевой дороге, в 0,07 км на юго-запад от пересечения лесополос.

От точки 5 (698224.47; 309828.55) линия границы идет преимущественно в северо-западном направлении по западной стороне лесополосы Узловского района на протяжении 1,06 км, затем по суходольной прямой на протяжении 1,90 км, пересекая русло реки Большая Сукромка, до поворотной точки 6, расположенной на стыке бровки безымянной балки и пахотного массива, в 0,30 км южнее деревни Федоровка Богородицкого района, в 1,50 км северо-западнее деревни Поваляевка Узловского района.

От точки 6 (701093.84; 309254.99) линия границы идет в юго-восточном направлении на протяжении 0,58 км по суходолу до поворотной точки 7, расположенной на юго-восточной бровке безымянной балки, в 0,35 км юго-восточнее деревни Федоровка Богородицкого района, в 0,95 км северо-западнее деревни Поваляевка Узловского района.

От точки 7 (700876.04; 309786.83) линия границы идет ломаной линией в северо-восточном и северо-западном направлениях по границе пастбищных угодий на протяжении 0,24 км до поворотной точки 8.

От точки 8 (701036.22; 309681.74) линия границы идет в северо-восточном направлении по суходольной прямой, пересекая русло реки Городянка, на протяжении 0,20 км до поворотной точки 9, расположенной на восточной стороне деревни Федоровка Богородицкого района, в 0,12 км на северо-восток от русла реки Городянка.

От точки 9 (701218.59; 309752.33) линия границы идет на северо-восток по восточной стороне лесополосы Богородицкого района на протяжении 1,39 км, затем по суходолу на протяжении 0,40 км до поворотной точки 9а.

От точки 9а (702845.81; 310531.12) линия границы идет преимущественно в северо-восточном направлении по руслу безымянного ручья лощины Дальняя, вверх против течения, на протяжении 1,39 км до поворотной точки 10, расположенной в русле безымянного ручья, протекающего по лощине Дальняя.

От точки 10 (703821.41; 311220.14) линия границы идет по суходолу в северо-западном направлении на протяжении 0,98 км до поворотной точки 11, расположенной на дороге между деревней Романцево и деревней Федоровка Богородицкого района, в 0,22 км северо-западнее отрога лощины Дальняя в Богородицком районе.

От точки 11 (704133.22; 310282.56) линия границы идет в северо-западном направлении по дороге между деревней Романцево и деревней Федоровка Богородицкого района на протяжении 0,74 км, пересекая автодорогу Богородицк – Елифань, далее идет по северной границе полосы отвода автодороги Богородицк – Елифань на протяжении 0,16 км до поворотной точки 12, расположенной на северной стороне полосы отвода автодороги Богородицк – Елифань, в 0,64 км северо-восточнее оси плотины пруда в поселке Романцевский Богородицкого района, в 0,45 км юго-восточнее пересечения автодороги Донской – Богородицк – Романцево и оси автодороги на деревню Кондуки Узловского района.

От точки 12 (704832.77; 309901.61) линия границы, протяженностью 1,53 км, идет в северо-западном направлении, пересекая автодорогу к деревне Кондуки Узловского района, до поворотной точки 13, расположенной в 0,45 км восточнее пересечения канавы с полевой дорогой.

От точки 13 (706330.77; 309539.34) линия границы идет в западном направлении на протяжении 0,75 км до поворотной точки 14, расположенной на середине канавы, в 0,29 км западнее пересечения канавы с полевой дорогой.

От точки 14 (706347.61; 308788.66) линия границы идет на юго-запад по суходольной прямой, пересекая автодорогу Донской – Богородицк – Романцево, на протяжении 1,15 км до поворотной точки 15, расположенной в месте стыка южной стороны полосы отвода автодороги Донской – Богородицк – Романцево с осью автоподъезда к деревне Романцево Богородицкого района.

От точки 15 (705214.44; 308600.32) линия границы идет в северо-западном направлении по южной стороне полосы отвода автодороги Донской – Богородицк – Романцево на протяжении 2,60 км до поворотной точки 16, расположенной на южной стороне полосы отвода автодороги Донской –

Богородицк – Романцево, в 0,74 км северо-восточнее деревни Шипулино Богородицкого района.

От точки 16 (705735.23; 306047.81) линия границы идет на протяжении 1,81 км в северо-восточном направлении, пересекает автодорогу Донской – Богородицк – Романцево, далее идет по суходолу до узловой точки 35(17), расположенной в месте слияния двух безымянных ручьев, в 1,80 км на юг от деревни Кулижки Узловского района, в 2,50 км на восток от села Ивановка Узловского района, в 2,75 км на север от деревни Шипулино Богородицкого района и являющейся точкой стыка границ муниципальных образований Смородинское Узловского района, Шахтерское Узловского района и Бегичевское Богородицкого района.

Прохождение границы с муниципальным образованием Шахтерское Узловского района

От узловой точки 35(17) (707540.92; 306229.67) линия границы, протяженностью 1,93 км, идет на север по руслу безымянного ручья, вниз по течению, до поворотной точки 21, расположенной в русле реки Люторичь, в месте впадения безымянного ручья.

От точки 21 (709383.67; 306518.39) линия границы, протяженностью 0,35 км, идет на восток по руслу реки Люторичь, вниз по течению, до поворотной точки 54, расположенной в русле реки Люторичь, на северо-западной окраине деревни Кулижки Узловского района, в 2,25 км к востоку от поселка Тургеневский Узловского района.

От точки 54 (709327.16; 306820.47) линия границы идет на северо-восток прямой линией на протяжении 1,90 км до поворотной точки 20, расположенной на пересечении дорог.

От точки 20 (711128.15; 307438.55) линия границы идет на северо-запад по дороге на протяжении 0,78 км до поворотной точки 19, расположенной на пересечении дорог.

От точки 19 (711440.41; 306751.64) линия границы, протяженностью 1,28 км, идет на северо-запад по дороге до узловой точки 48а(48), расположенной в 1,01 км юго-восточнее линии электропередачи и являющейся точкой стыка границ муниципальных образований Смородинское Узловского района, Шахтерское Узловского района и город Донской.

Прохождение границы с муниципальным образованием город Донской

От узловой точки 48а(48) (711935.73; 305556.21) линия границы, протяженностью 0,10 км, идет на северо-запад до поворотной точки 46.

От точки 46 (711984.70; 305471.21) линия границы, протяженностью 0,53 км, идет на северо-восток до поворотной точки 14.

От точки 14 (712462.45; 305710.21) линия границы, протяженностью 0,38 км, идет на северо-запад до поворотной точки 13.

От точки 13 (712616.80; 305363.74) линия границы, протяженностью 0,52 км, идет в северо-восточном направлении до поворотной точки 11, расположенной на восточной стороне автодороги Донской – Богородицк.

От точки 11 (713078.02; 305540.94) линия границы, протяженностью 0,36 км, идет на юго-восток до поворотной точки 10.

От точки 10 (712903.38; 305853.85) линия границы, протяженностью 0,08 км, идет в юго-западном направлении по прямой до поворотной точки 9.

От точки 9 (712852.52; 305796.17) линия границы идет в юго-восточном направлении вдоль лесополосы на протяжении 0,52 км до поворотной точки 8, расположенной в 0,01 км юго-восточнее лесополосы.

От точки 8 (712733.20; 306306.17) линия границы, протяженностью 0,22 км, идет по прямой в северо-восточном направлении до поворотной точки 7.

От точки 7 (712951.28; 306351.38) линия границы идет в северо-западном направлении на протяжении 0,40 км до поворотной точки 6, расположенной на границе коллективного сада.

От точки 6 (713021.72; 305954.19) линия границы проходит в северо-восточном направлении на протяжении 0,06 км до поворотной точки 5.

От точки 5 (713070.32; 305989.52) линия границы проходит в северо-западном направлении на протяжении 0,36 км до поворотной точки 1, расположенной на восточной стороне автодороги Донской – Богородицк.

От точки 1 (713246.18; 305670.18) линия границы идет на протяжении 0,28 км на северо-восток вдоль автодороги Донской – Богородицк до поворотной точки 105.

От точки 105 (713468.58; 305841.71) линия границы, протяженностью 0,80 км, идет на юго-восток вдоль южного берега безымянного ручья до поворотной точки 104.

От точки 104 (713196.82; 306524.78) линия границы идет на северо-восток на протяжении 0,26 км до поворотной точки 103.

От точки 103 (713394.34; 306642.16) линия границы проходит в северо-восточном направлении на протяжении 0,07 км до поворотной точки 102.

От точки 102 (713524.84; 306661.20) линия границы проходит в северо-восточном направлении на протяжении 0,09 км до поворотной точки 101.

От точки 101 (713548.42; 306669.98) линия границы идет на протяжении 0,54 км на северо-восток вдоль безымянного ручья, затем по берегу пруда до поворотной точки 100.

От точки 100 (713867.92; 306977.80) линия границы идет в северо-восточном направлении на протяжении 0,10 км до поворотной точки 64.

От точки 64 (713925.85; 307053.22) линия границы, протяженностью 0,12 км, идет в восточном направлении до поворотной точки 63.

От точки 63 (713925.89; 307173.85) линия границы, протяженностью 0,69 км, идет ломаной линией в юго-восточном направлении до поворотной точки 62.

От точки 62 (713518.77; 307709.09) линия границы идет ломаной линией на юго-запад на протяжении 0,34 км до поворотной точки 61.

От точки 61 (713189.06; 307649.88) линия границы идет на запад на протяжении 0,08 км до поворотной точки 60.

От точки 60 (713181.16; 307570.83) линия границы идет на юго-запад на протяжении 0,24 км до поворотной точки 59.

От точки 59 (712947.55; 307526.26) линия границы идет на юго-запад на протяжении 0,10 км до поворотной точки 58.

От точки 58 (712913.20; 307427.47) линия границы идет на юг на протяжении 0,06 км до поворотной точки 57.

От точки 57 (712855.76; 307424.79) линия границы идет на юго-восток на протяжении 0,28 км до поворотной точки 56.

От точки 56 (712806.39; 307694.59) линия границы идет на северо-восток на протяжении 0,29 км до поворотной точки 55.

От точки 55 (713076.68; 307684.80) линия границы идет на северо-восток на протяжении 0,16 км до поворотной точки 54.

От точки 54 (713217.64; 307746.40) линия границы идет на северо-восток на протяжении 0,43 км до поворотной точки 53.

От точки 53 (713633.58; 307825.55) линия границы идет на северо-восток на протяжении 0,38 км до поворотной точки 52.

От точки 52 (713 910.19; 308 069.51) линия границы, протяженностью 0,44 км, идет на восток по южной стороне лесополосы до поворотной точки 51, расположенной на пересечении лесополосы с автодорогой.

От точки 51 (713949.13; 308509.57) линия границы, протяженностью 0,40 км, идет на восток вдоль южной стороны лесополосы до поворотной точки 50, расположенной на юго-восточном углу лесополосы вдоль автодороги.

От точки 50 (713985.36; 308893.68) линия границы, протяженностью 0,36 км, идет на юго-восток по суходолу до поворотной точки 49.

От точки 49 (713699,65; 309108.26) линия границы идет на юго-восток на протяжении 0,21 км до поворотной точки 48, расположенной в тальвеге безымянной балки, в 0,36 км на юго-запад от места впадения безымянного ручья в пруд.

От точки 48 (713606.25; 309269.65) линия границы, протяженностью 0,43 км, идет на северо-восток по тальвегу безымянной балки до поворотной точки 47.

От точки 47 (713731.24; 309678.70) линия границы, протяженностью 0,37 км, идет на северо-запад до поворотной точки 45.

От точки 45 (714061.56; 309512.20) линия границы, протяженностью 0,07 км, идет в северо-западном направлении до поворотной точки 44.

От точки 44 (714096.14; 309447.09) линия границы идет в северо-западном направлении через безымянную балку на протяжении 0,48 км до поворотной точки 43, расположенной на оси плотины пруда.

От точки 43 (714364.22; 309139.45) линия границы, протяженностью 0,16 км, идет на северо-запад по середине пруда до поворотной точки 42.

От точки 42 (714505.24; 309056.37) линия границы идет в северо-западном направлении вдоль безымянного ручья на протяжении 0,46 км до поворотной точки 37.

От точки 37 (714854.84; 308793.59) линия границы, протяженностью 0,56 км, идет по северной стороне полосы отвода подъездного железнодорожного пути в северо-западном направлении до поворотной точки 38, расположенной на северной стороне полосы отвода подъездного железнодорожного пути.

От точки 38 (714978.72; 308311.37) линия границы, протяженностью 0,34 км, идет ломаной линией на юго-восток до поворотной точки 38а.

От точки 38а (714836.27; 308578.83) линия границы, протяженностью 0,84 км, идет на юго-восток по прямой, разделяя пахотный массив, до поворотной точки 38б.

От точки 38б (714040.95; 308854.12) линия границы, протяженностью 0,38 км, идет в западном направлении вдоль лесополосы до поворотной точки 38в.

От точки 38в (714006.65; 308477.87) линия границы, протяженностью 0,64 км, идет в северо-западном направлении до поворотной точки 38г.

От точки 38г (714617.56; 308281.89) линия границы, протяженностью 0,53 км, идет ломаной линией преимущественно в юго-западном направлении до поворотной точки 38д.

От точки 38д (714387.72; 308098.59) линия границы, протяженностью 0,44 км, идет ломаной линией в северо-западном направлении до поворотной точки 38е.

От точки 38е (714641.53; 307765.07) линия границы, протяженностью 0,74 км, идет ломаной линией в северо-восточном направлении до поворотной точки 39.

От точки 39 (715003.39; 308069.38) линия границы, протяженностью 1,07 км, идет в северо-западном направлении по полосе отвода подъездного железнодорожного пути до поворотной точки 33, расположенной на оси автодороги к селу Смородино Узловского района, в 0,17 км юго-восточнее озера.

От точки 33 (715571.52; 307761.08) линия границы идет на юго-восток на протяжении 0,18 км по юго-западной границе производственной территории города Донской до поворотной точки 32.

От точки 32 (715470.92; 307906.31) линия границы идет на северо-восток на протяжении 0,18 км по юго-восточной границе производственной территории города Донской до поворотной точки 31.

От точки 31 (715585.18; 307979.94) линия границы идет на северо-восток на протяжении 0,11 км по юго-восточной границе производственной территории города Донской до поворотной точки 30.

От точки 30 (715633.28; 308074.13) линия границы идет на северо-запад на протяжении 0,13 км по восточной границе производственной территории города Донской до поворотной точки 29.

От точки 29 (715713.73; 307989.61) линия границы идет на северо-запад на протяжении 0,11 км по северо-восточной границе производственной территории города Донской до поворотной точки 28.

От точки 28 (715813.93; 307938.11) линия границы идет на юго-запад на протяжении 0,23 км по северо-западной границе производственной территории города Донской до поворотной точки 27, расположенной на северо-западной границе производственной территории города Донской.

От точки 27 (715712.08; 307730.79) линия границы идет на протяжении 0,70 км на север вдоль подъездного железнодорожного пути, далее, огибая территорию с постройками в городе Донской, идет на протяжении 0,45 км, затем поворачивает на юго-запад и идет ломаной линией, меняя направление на юго-восток, идет на протяжении 0,79 км до поворотной точки 2, расположенной на западной стороне автодороги Донской – Богородицк.

От точки 2 (715694.59; 307632.03) линия границы, протяженностью 0,29 км, идет на юго-запад вдоль западной стороны автодороги Донской – Богородицк до поворотной точки 1.

От точки 1 (715594.21; 307607.22) линия границы идет на протяжении 0,52 км на юго-запад вдоль автодороги Донской – Богородицк, пересекая ее, далее на юго-восток вдоль западной стороны полосы отвода подъездного железнодорожного пути до поворотной точки 3.

От точки 3 (715045.30; 307625.13) линия границы идет сначала в южном, затем в юго-западном направлениях по полевой дороге на протяжении 1,01 км до поворотной точки 4.

От точки 4 (714172.15; 307197.24) линия границы идет на протяжении 0,62 км на северо-запад до поворотной точки 5, расположенной на восточной стороне автодороги Донской – Богородицк.

От точки 5 (714426.72; 306669.28) линия границы идет на протяжении 0,29 км на юго-запад вдоль западной стороны автодороги Донской – Богородицк до поворотной точки 61.

От точки 61 (714318.07; 306395.56) линия границы идет на протяжении 0,62 км на северо-запад по границе пахотного массива до поворотной точки 79.

От точки 79 (714885.72; 306182.45) линия границы идет на протяжении 0,19 км на юго-запад до поворотной точки 39.

От точки 39 (714802.85; 306009.18) линия границы идет преимущественно на юго-запад на протяжении 0,38 км до поворотной точки 40.

От точки 40 (714755.79; 305832.62) линия границы, протяженностью 0,31 км, идет на запад по прямой до поворотной точки 41.

От точки 41(714708.18; 305532.12) линия границы идет на протяжении 0,05 км на север до поворотной точки 6, расположенной на южной стороне подъездного железнодорожного пути к городу Донской.

От точки 6 (714753.88; 305528.65) линия границы идет на протяжении 1,42 км в северном направлении вдоль полосы отвода подъездного железнодорожного пути к городу Донской до поворотной точки 7, расположенной в 0,03 км на юго-запад от юго-западного угла стадиона города Донской.

От точки 7 (716010.52; 305501.30) линия границы идет на восток на протяжении 0,14 км до поворотной точки 8, расположенной в 0,02 км на юго-восток от юго-восточного угла стадиона города Донской.

От точки 8 (716005.91; 305663.84) линия границы идет ломаной линией на северо-восток на протяжении 0,65 км до поворотной точки 9.

От точки 9 (716472.70; 305741.01) линия границы идет на северо-восток на протяжении 0,69 км до поворотной точки 10, расположенной на пересечении юго-восточной стороны лесополосы с полевой дорогой.

От точки 10 (717008.61; 306172.76) линия границы идет на северо-запад на протяжении 0,31 км до поворотной точки 11.

От точки 11 (717283.45; 306045.77) линия границы идет ломаной линией в северном направлении на протяжении 0,58 км до поворотной точки 22.

От точки 22 (717813.30; 305990.61) линия границы идет на протяжении 1,74 км на восток вдоль южной стороны автодороги Донской – Майский до поворотной точки 23, расположенной в 0,02 км на восток от пересечения автодорог Донской – Майский и Донской – Богородицк.

От точки 23 (718112.61; 307631.89) линия границы идет в южном направлении на протяжении 0,22 км вдоль автодороги Донской – Богородицк до поворотной точки 24, расположенной на восточной стороне автодороги Донской – Богородицк.

От точки 24 (717889.88; 307635.48) линия границы идет на северо-восток на протяжении 0,28 км вдоль южной границы производственной территории города Донской до поворотной точки 25.

От точки 25 (717922.81; 307905.93) линия границы идет на северо-восток вдоль восточной границы производственной территории города Донской на протяжении 0,16 км до поворотной точки 26.

От точки 26 (718031.40; 308028.68) линия границы, протяженностью 0,03 км, идет на северо-восток до поворотной точки 27.

От точки 27 (718046.30; 308054.48) линия границы, протяженностью 0,39 км, идет в юго-восточном направлении до поворотной точки 28, расположенной на полевой дороге.

От точки 28 (718017.66; 308441.94) линия границы идет на северо-восток на протяжении 0,07 км до поворотной точки 29.

От точки 29 (718083.49; 308451.00) линия границы идет на запад по прямой на протяжении 0,02 км до поворотной точки 30.

От точки 30 (718086.90; 308432.27) линия границы идет на северо-восток на протяжении 0,25 км вдоль пахотного массива до поворотной точки 31.

От точки 31 (718325.19; 308466.99) линия границы идет на восток на протяжении 0,15 км по границе пахотного массива до поворотной точки 32.

От точки 32 (718323.01; 308620.27) линия границы идет на юго-восток на протяжении 0,06 км по границе пахотного массива до поворотной точки 33.

От точки 33 (718311.99; 308679.27) линия границы идет в юго-восточном направлении на протяжении 0,22 км по границе пахотного массива до поворотной точки 34.

От точки 34 (718221.29; 308852.33) линия границы идет на юго-восток на протяжении 0,07 км по границе пахотного массива до поворотной точки 35.

От точки 35 (718182.37; 308911.54) линия границы, протяженностью 0,12 км, идет в северо-восточном направлении по границе пахотного массива до поворотной точки 36, расположенной в русле реки Бобрик.

От точки 36 (718216.04; 309021.71) линия границы идет на юго-восток на протяжении 0,06 км до поворотной точки 37.

От точки 37 (718190.54, 309079.70) линия границы, протяженностью 0,19 км, идет на юго-восток вдоль реки Бобрик до поворотной точки 38.

От точки 38 (718070.06; 309230.38) линия границы, протяженностью 0,05 км, идет на юго-восток по прямой до поворотной точки 39.

От точки 39 (718055.95; 309279.71) линия границы, протяженностью 0,08 км, идет на юго-запад по прямой до поворотной точки 40.

От точки 40 (717996.92; 309256.26) линия границы, протяженностью 0,16 км, идет на юго-восток до поворотной точки 41.

От точки 41 (717914.14; 309384.51) линия границы, протяженностью 0,30 км, идет в юго-восточном, затем в северо-восточном направлениях до поворотной точки 42.

От точки 42 (717884.41; 309550.08) линия границы, протяженностью 0,09 км, идет на восток до поворотной точки 43.

От точки 43 (717899.18; 309617.73) линия границы, протяженностью 0,44 км, идет преимущественно в северо-восточном направлении до поворотной точки 44, расположенной в месте впадения безымянного ручья в реку Бобрик.

От точки 44 (718088.21; 310009.28) линия границы, протяженностью 0,19 км, идет на северо-запад по руслу безымянного ручья, вверх против течения, до поворотной точки 45, расположенной в русле безымянного ручья.

От точки 45 (718270.33; 309970.92) линия границы, протяженностью 0,19 км, идет на восток до поворотной точки 46.

От точки 46 (718266.06; 310164.98) линия границы, протяженностью 0,09 км, идет на север по прямой до поворотной точки 47.

От точки 47 (718335.01; 310168.35) линия границы идет преимущественно в северо-восточном направлении на протяжении 0,33 км до поворотной точки 48.

От точки 48 (718447.27; 310474.09) линия границы, протяженностью 0,75 км, идет в восточном направлении до поворотной точки 49, расположенной на южной стороне полосы отвода железной дороги Калуга I – Рязск I.

От точки 49 (718434.78; 311159.87) линия границы, протяженностью 0,15 км, идет в юго-восточном направлении по южной стороне полосы отвода железной дороги Калуга I – Рязск I до поворотной точки 50.

От точки 50 (718400.97; 311310.84) линия границы, протяженностью 0,41 км, идет в юго-восточном направлении по южной стороне полосы отвода железной дороги Калуга I – Рязск I до поворотной точки 51.

От точки 51 (718343.54; 311667.17) линия границы, протяженностью 1,11 км, идет в северо-восточном направлении по южной стороне полосы отвода железной дороги Калуга I – Рязск I до поворотной точки 52.

От точки 52 (718671.62; 312719.86) линия границы, протяженностью 0,62 км, идет на юго-восток по южной стороне полосы отвода железной дороги Калуга I – Рязск I до поворотной точки 53.

От точки 53 (718540.66; 313315.13) линия границы, протяженностью 0,12 км, идет в юго-восточном направлении по южной стороне полосы отвода железной дороги Калуга I – Рязск I до поворотной точки 54.

От точки 54 (718475.97; 313366.47) линия границы, протяженностью 1,14 км, идет в юго-восточном направлении по южной стороне полосы отвода железной дороги Калуга I – Рязск I до поворотной точки 55, расположенной в 0,04 км юго-восточнее пересечения полевой дороги с полосой отвода автодороги Донской – Епифань.

От точки 55 (717763.16; 314569.83) линия границы идет в юго-восточном направлении по западной стороне автодороги Донской – Епифань на протяжении 1,34 км до поворотной точки 1, расположенной на пересечении лесополос.

От точки 1 (716492.41; 314956.21) линия границы, протяженностью 0,37 км, идет на запад по северной стороне лесополосы до поворотной точки 2.

От точки 2 (716514.90; 314586.70) линия границы, протяженностью 0,21 км, идет на север по восточной стороне ограждения базы отдыха до поворотной точки 3, расположенной на северо-восточном углу данной базы отдыха.

От точки 3 (716718.65; 314561.67) линия границы идет на запад по северной стороне ограждения базы отдыха на протяжении 0,28 км до поворотной точки 4.

От точки 4 (716746.63; 314308.43) линия границы, протяженностью 0,30 км, идет на юг вдоль западной стороны ограждения базы отдыха до поворотной точки 54.

От точки 54 (716446.15; 314352.13) линия границы идет в юго-западном направлении на протяжении 0,27 км до поворотной точки 53.

От точки 53 (716185.60; 314296.59) линия границы, протяженностью 0,50 км, идет в юго-западном направлении до поворотной точки 52.

От точки 52 (715696.12; 314180.22) линия границы, протяженностью 0,22 км, идет в юго-восточном направлении по прямой до поворотной точки 51.

От точки 51 (715482.46; 314221.66) линия границы, протяженностью 0,15 км, идет в юго-западном направлении по пахотному массиву до поворотной точки 50.

От точки 50 (715353.38; 314145.20) линия границы идет в юго-восточном, затем в юго-западном направлениях по пахотному массиву на протяжении 0,22 км до поворотной точки 49.

От точки 49 (715188.65; 314128.12) линия границы, протяженностью 0,09 км, идет в юго-западном направлении по ограждению производственной территории Узловского района до поворотной точки 48, расположенной на восточной стороне ограждения производственной территории.

От точки 48 (715122.67; 314085.35) линия границы, протяженностью 0,12 км, идет на юго-восток по ограждению производственной территории Узловского района до поворотной точки 47, расположенной на юго-восточной стороне ограждения данной территории.

От точки 47 (715005.35; 314114.14) линия границы, протяженностью 0,16 км, идет на юго-запад по ограждению производственной территории Узловского района до поворотной точки 46.

От точки 46 (714967.30; 313960.23) линия границы идет на юго-восток на протяжении 0,19 км по пахотному массиву до поворотной точки 45, расположенной на западной стороне автодороги Донской – Люторичи.

От точки 45 (714811.29; 314070.17) линия границы, протяженностью 0,11 км, идет в юго-западном направлении по западной стороне автодороги Донской – Люторичи до поворотной точки 44, расположенной на западной стороне автодороги Донской – Люторичи.

От точки 44 (714707.80; 314046.43) линия границы идет в юго-восточном направлении на протяжении 0,07 км, пересекая автодорогу Донской – Люторичи и железнодорожный подъезд, до поворотной точки 41, расположенной на восточной стороне полосы отвода железнодорожного подъезда, в 0,05 км на юго-восток от пересечения автодороги Донской – Люторичи с железнодорожным подъездом.

От точки 41 (714697.30; 314113.31) линия границы идет на протяжении 0,36 км в южном направлении вдоль пахотного массива до поворотной точки 35.

От точки 35 (714357.98; 314150.80) линия границы, протяженностью 0,39 км, идет ломаной линией в юго-восточном, юго-западном и южном направлениях до поворотной точки 34б.

От точки 34б (714047.39; 314112.71) линия границы, протяженностью 0,26 км, идет в юго-восточном направлении до поворотной точки 34а.

От точки 34а (713986.13; 314366.93) линия границы, протяженностью 0,33 км, идет в северном направлении до поворотной точки 34.

От точки 34 (714248.41; 314385.27) линия границы, протяженностью 0,07 км, идет в северо-восточном направлении до поворотной точки 33.

От точки 33 (714320.27; 314404.05) линия границы, протяженностью 0,43 км, идет ломаной линией в восточном, затем в юго-восточном направлениях вдоль пахотного массива в Узловском районе до поворотной точки 32.

От точки 32 (714136.07; 314698.79) линия границы проходит в юго-восточном направлении на протяжении 0,12 км вдоль пахотного массива в Узловском районе до поворотной точки 31.

От точки 31 (714014.12; 314713.49) линия границы идет на восток на протяжении 0,27 км до поворотной точки 30.

От точки 30 (713998.86; 314964.04) линия границы, протяженностью 0,41 км, идет на восток по прямой до поворотной точки 29.

От точки 29 (714032.12; 315371.33) линия границы идет на юг на протяжении 0,12 км до поворотной точки 28.

От точки 28 (713944.61; 315382.23) линия границы, протяженностью 0,03 км, идет в юго-западном направлении до поворотной точки 27.

От точки 27 (713935.24; 315353.61) линия границы, протяженностью 0,11 км, идет на юг по прямой до поворотной точки 26.

От точки 26 (713827.55; 315348.11) линия границы идет на восток на протяжении 0,69 км до поворотной точки 25.

От точки 25 (713898.20; 316012.89) линия границы идет ломаной линией на восток на протяжении 0,65 км до поворотной точки 24, расположенной на грунтовой дороге.

От точки 24 (713949.45; 316651.58) линия границы идет на северо-запад по грунтовой дороге на протяжении 0,48 км до поворотной точки 23, расположенной на пересечении грунтовой дороги с северо-восточным углом лесопосадки.

От точки 23 (714416.19; 316559.45) линия границы, протяженностью 0,40 км, идет на запад, меняя направление на север, затем на юг, до поворотной точки 22, расположенной в 0,02 км северо-восточнее озера.

От точки 22 (714445.59; 316335.63) линия границы, протяженностью 1,07 км, идет в северо-западном направлении по восточной стороне грунтовой дороги до поворотной точки 21.

От точки 21 (715255.12; 315751.06) линия границы, протяженностью 0,32 км, идет в северном направлении по восточной стороне грунтовой дороги до поворотной точки 20.

От точки 20 (715562.65; 315756.86) линия границы, протяженностью 0,46 км, идет в северо-восточном направлении по границе пахотного массива до поворотной точки 19, расположенной на полевой дороге.

От точки 19 (716016.64; 315807.99) линия границы, протяженностью 0,49 км, идет в западном направлении до поворотной точки 7.

От точки 7 (715994.79; 315321.05) линия границы, протяженностью 0,48 км, идет в северо-западном направлении по пахотному массиву до поворотной точки 6.

От точки 6 (716259.21; 314995.06) линия границы, протяженностью 0,25 км, идет в северном направлении по прямой до поворотной точки 5, расположенной на восточной стороне полосы отвода автодороги Донской – Епифань.

От точки 5 (716491.82; 314987.08) линия границы идет в северо-западном направлении по восточной стороне полосы отвода автодороги Донской – Епифань, на протяжении 1,56 км до поворотной точки 57, расположенной на восточной стороне полосы отвода автодороги Донской – Епифань.

От точки 57 (717975.35; 314568.41) линия границы идет в северо-западном направлении на протяжении 0,05 км по восточной стороне полосы отвода автодороги Донской – Епифань до поворотной точки 58, расположенной на восточной стороне полосы отвода автодороги Донской – Епифань.

От точки 58 (718000.28; 314525.13) линия границы идет в северо-западном направлении по восточной стороне полосы отвода автодороги Донской – Епифань на протяжении 0,63 км, далее пересекает автодорогу Донской – Епифань и идет в северо-западном, затем в юго-западном направлениях по северной стороне полосы отвода железной дороги Калуга I – Рязск I на протяжении 2,16 км до поворотной точки 59.

От точки 59 (718617.48; 312042.63) линия границы идет в северном направлении на протяжении 0,72 км по прямой до поворотной точки 59а.

От точки 59а (719341.42; 312008.97) линия границы ломаной линией идет в северо-западном направлении на протяжении 0,18 км до поворотной точки 60, расположенной на южной окраине лесополосы автодороги Донской – Кимовск.

От точки 60 (719458.58; 311957.16) линия границы идет на запад по южной стороне полосы отвода автодороги Донской – Кимовск, протяженностью 0,27 км, до поворотной точки 61, расположенной на южной стороне полосы отвода автодороги Донской – Кимовск, в 0,02 км на юг от оси автодороги Донской – Кимовск.

От точки 61 (719439.62; 311701.98) линия границы, протяженностью 0,05 км, идет на северо-восток, пересекая автодорогу Донской – Кимовск, до поворотной точки 62, расположенной на северной стороне полосы отвода автодороги Донской – Кимовск.

От точки 62 (719489.61; 311720.01) линия границы, протяженностью 0,32 км, идет в северо-восточном направлении, меняя его на северо-западное, до поворотной точки 63, расположенной на южной бровке безымянной балки.

От точки 63 (719619.79; 311851.71) линия границы, протяженностью 0,23 км, идет по южной бровке безымянной балки в северо-восточном направлении до поворотной точки 64, расположенной на южной бровке безымянной балки.

От точки 64 (719771.01; 312019.19) линия границы, протяженностью 0,08 км, идет на северо-запад, пересекая безымянную балку, до поворотной точки 65, расположенной на северной бровке безымянной балки.

От точки 65 (719839.59; 311986.92) линия границы, протяженностью 0,31 км, идет на северо-восток по северной бровке безымянной балки до поворотной точки 66.

От точки 66 (720023.55; 312212.80) линия границы, протяженностью 0,23 км, идет в северо-западном направлении вдоль берега пруда до поворотной точки 67.

От точки 67 (720174.94; 312025.40) линия границы, протяженностью 0,42 км, идет на северо-восток, пересекая безымянную балку, далее по границе лесополосы до поворотной точки 81.

От точки 81 (720417.12; 312367.32) линия границы, протяженностью 0,50 км, идет в северо-восточном направлении по границе лесополосы до поворотной точки 82, расположенной на пересечении лесополос.

От точки 82 (720734.07; 312753.19) линия границы, протяженностью 0,10 км, идет в северо-западном направлении до поворотной точки 83.

От точки 83 (720810.09; 312688.20) линия границы, протяженностью 0,31 км, идет в северо-восточном направлении до поворотной точки 84, расположенной в 0,01 км на юго-запад от лесополосы в Узловском районе.

От точки 84 (720930.94; 312967.33) линия границы, протяженностью 0,24 км, идет в северо-западном направлении до поворотной точки 85.

От точки 85 (721130.93; 312854.80) линия границы, протяженностью 0,13 км, идет в северо-западном направлении до поворотной точки 86.

От точки 86 (721220.55; 312772.28) линия границы, протяженностью 0,43 км, идет на северо-восток до поворотной точки 87.

От точки 87 (721538.02; 313037.31) линия границы идет в северо-восточном направлении на протяжении 0,07 км до поворотной точки 88, расположенной на полевой дороге.

От точки 88 (721585.20; 313087.65) линия границы, протяженностью 0,22 км, идет на северо-восток до поворотной точки 89, расположенной в русле реки Дон, в 0,13 км на северо-запад от брода через реку Дон.

От точки 89 (721738.98; 313241.73) линия границы, протяженностью 0,17 км, идет в северо-западном направлении вдоль реки Дон, вверх против течения, до поворотной точки 11.

От точки 11 (721828.27; 313095.73) линия границы, протяженностью 0,26 км, идет на северо-восток до поворотной точки 10.

От точки 10 (722055.21; 313212.96) линия границы, протяженностью 0,50 км, идет в северном направлении вдоль восточной стороны полосы отвода автодороги Донской – Сокольники до поворотной точки 9, расположенной на восточной стороне автодороги Донской – Сокольники.

От точки 9 (722554.02; 313266.23) линия границы, протяженностью 0,22 км, идет на юго-восток вдоль пахотного массива до поворотной точки 8.

От точки 8 (722486.69; 313478.08) линия границы, протяженностью 0,13 км, идет на юго-восток вдоль пахотного массива до поворотной точки 7.

От точки 7 (722462.58; 313606.09) линия границы, протяженностью 0,26 км, идет в юго-восточном направлении вдоль пахотного массива до поворотной точки 6.

От точки 6 (722438.14; 313867.66) линия границы, протяженностью 0,24 км, идет на северо-восток вдоль пахотного массива до поворотной точки 5.

От точки 5 (722576.68; 314061.64) линия границы, протяженностью 0,20 км, идет в северо-западном направлении до поворотной точки 3.

От точки 3 (722705.45; 313908.87) линия границы, протяженностью 0,35 км, идет в северо-восточном направлении по границе пахотного массива до узловой точки 48, принятой ранее за начальную точку описания границы муниципального образования Смородинское Узловского района.

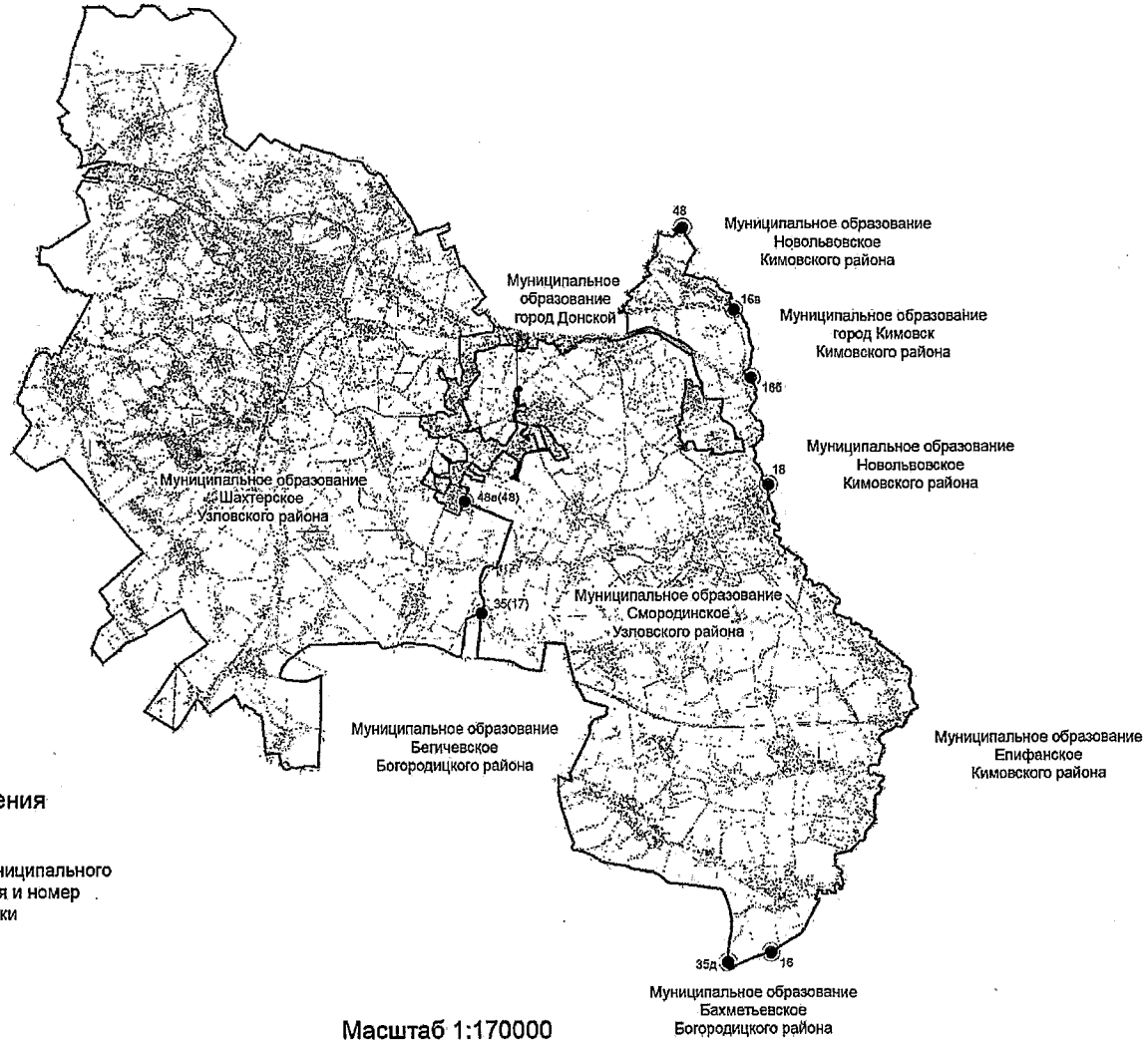
В тексте описания границы муниципального образования расстояния от узловых и поворотных точек до населенных пунктов указаны ориентировочно.

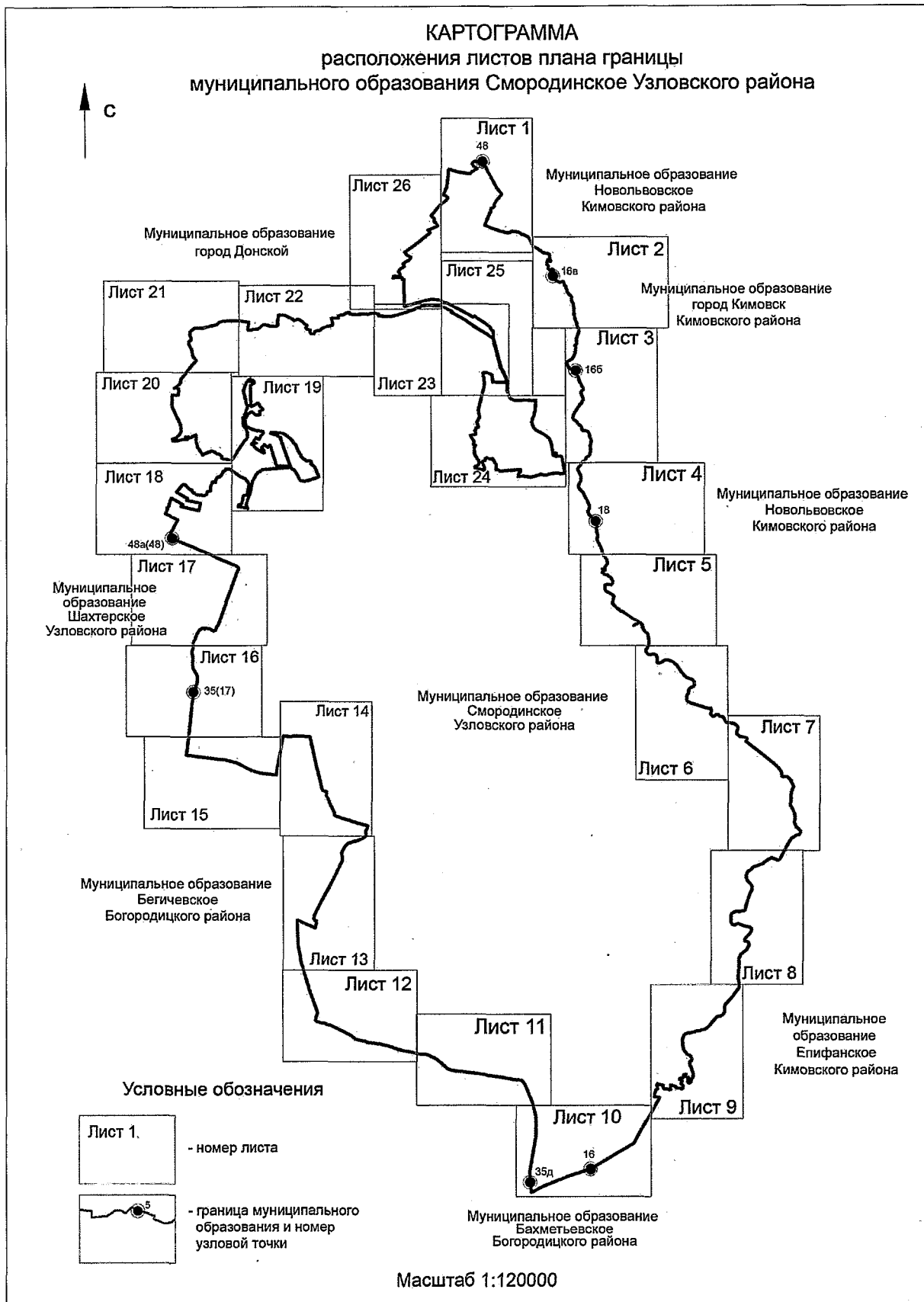
Приложение 8
к Закону Тульской области
«О внесении изменений в Закон Тульской
области «О переименовании муниципального
образования «город Узловая и Узловский
район» Тульской области, установлении
границ, наделении статусом и определении
административных центров муниципальных
образований на территории Узловского района
Тульской области»

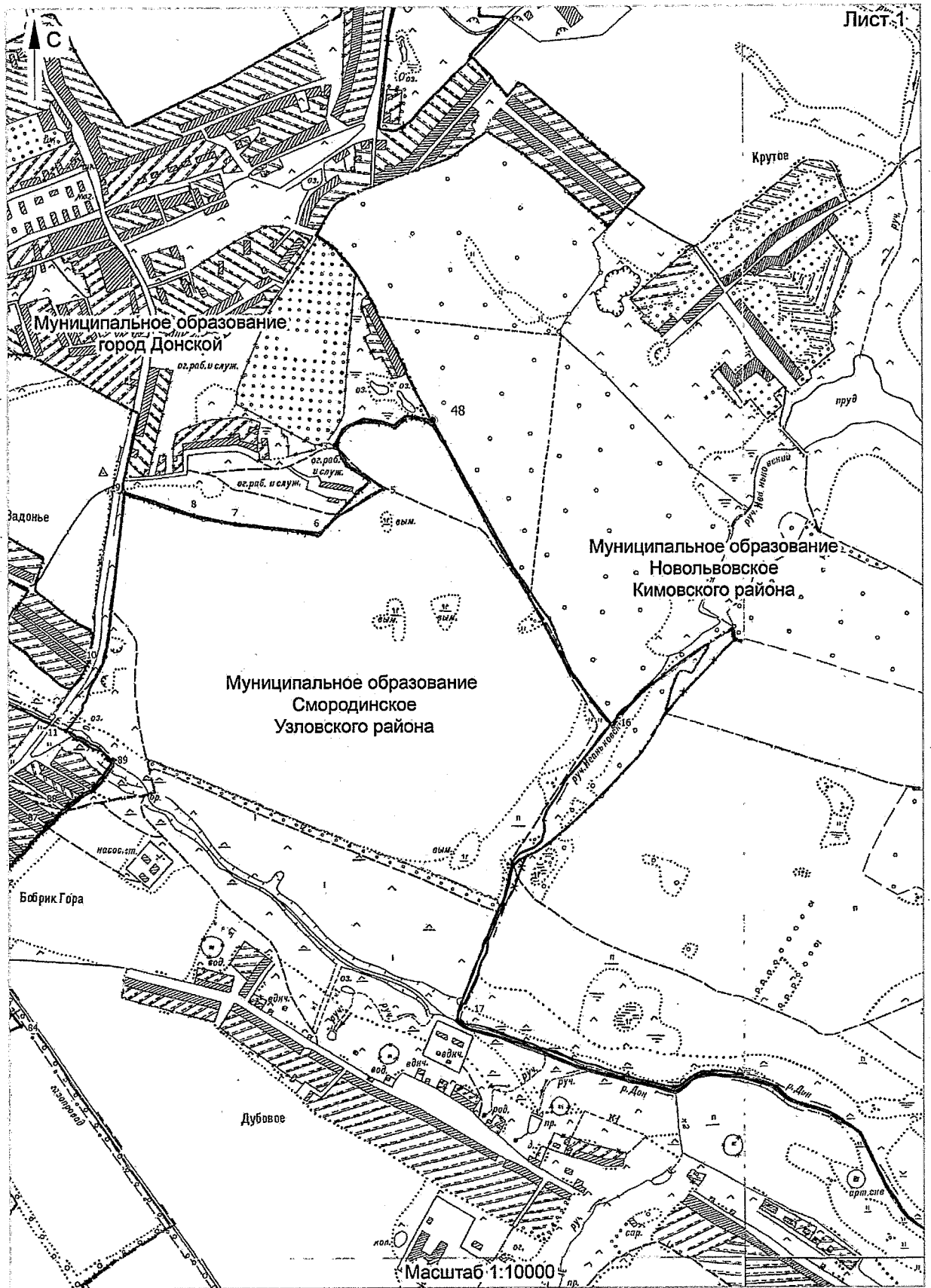
Приложение 8
к Закону Тульской области
«О переименовании муниципального
образования «город Узловая и Узловский
район» Тульской области, установлении
границ, наделении статусом и определении
административных центров муниципальных
образований на территории Узловского района
Тульской области»

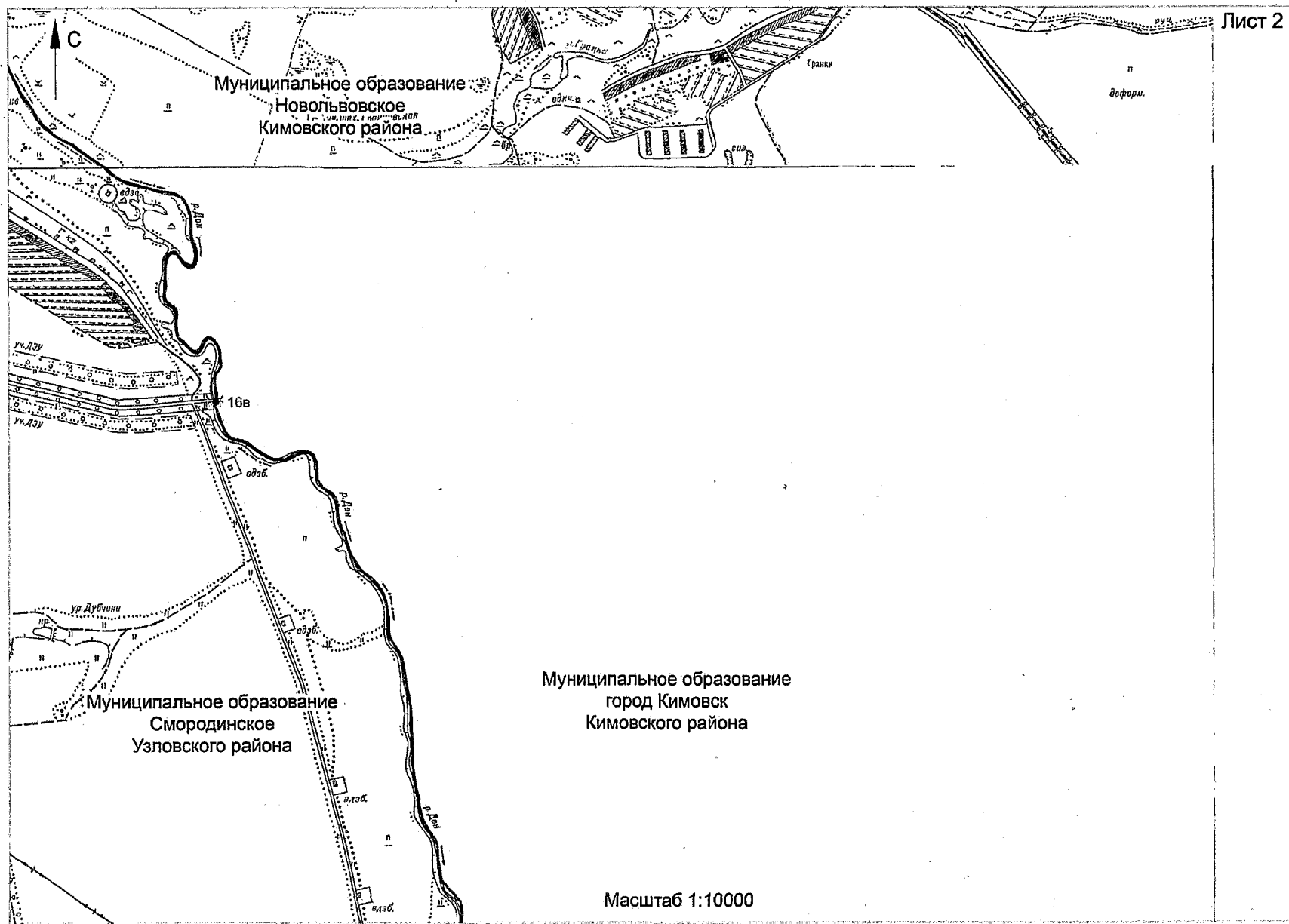
**Карта-схема границы
муниципального образования Смородинское Узловского района**

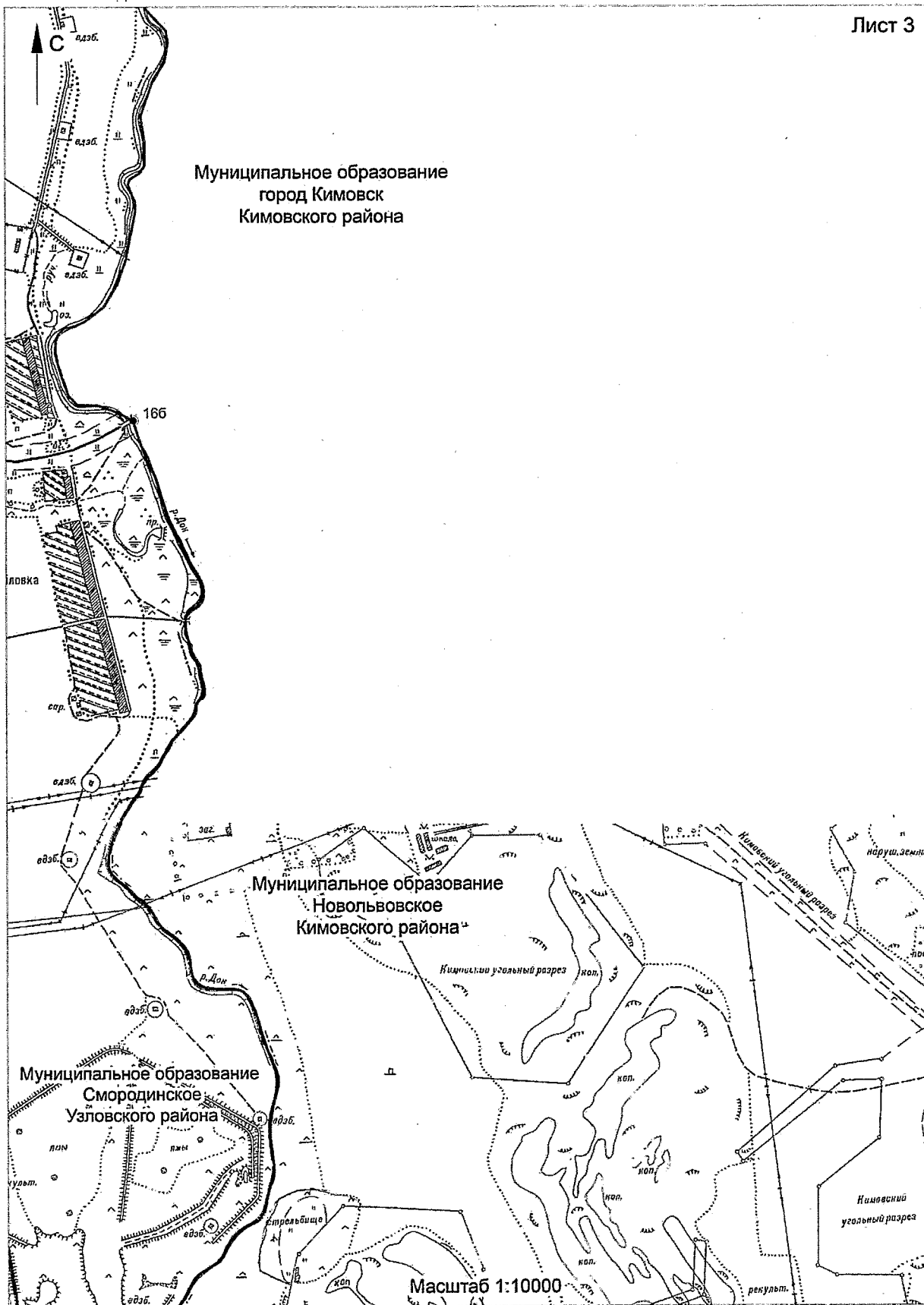
Схема границы муниципального образования Смородинское Узловского района

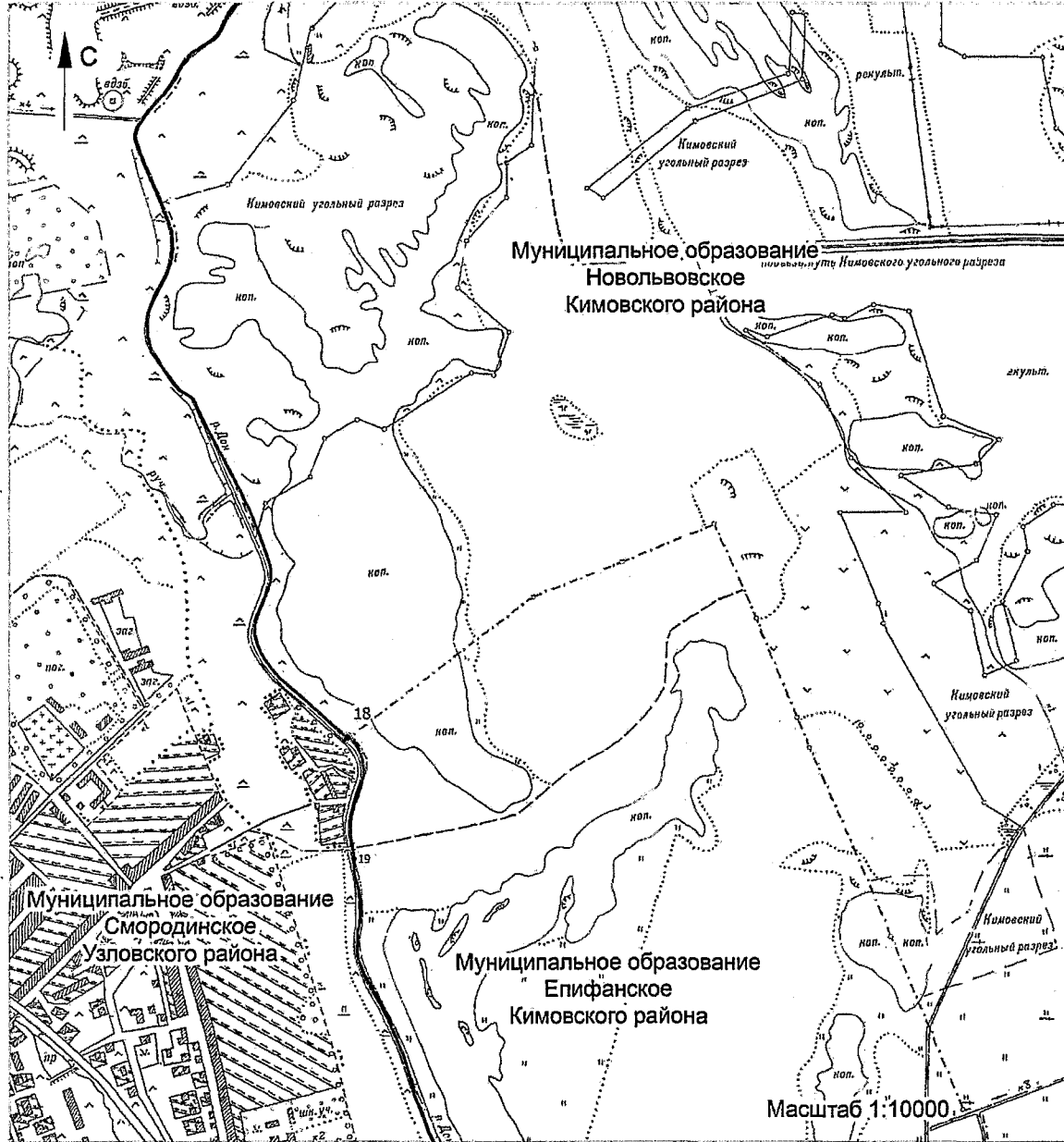


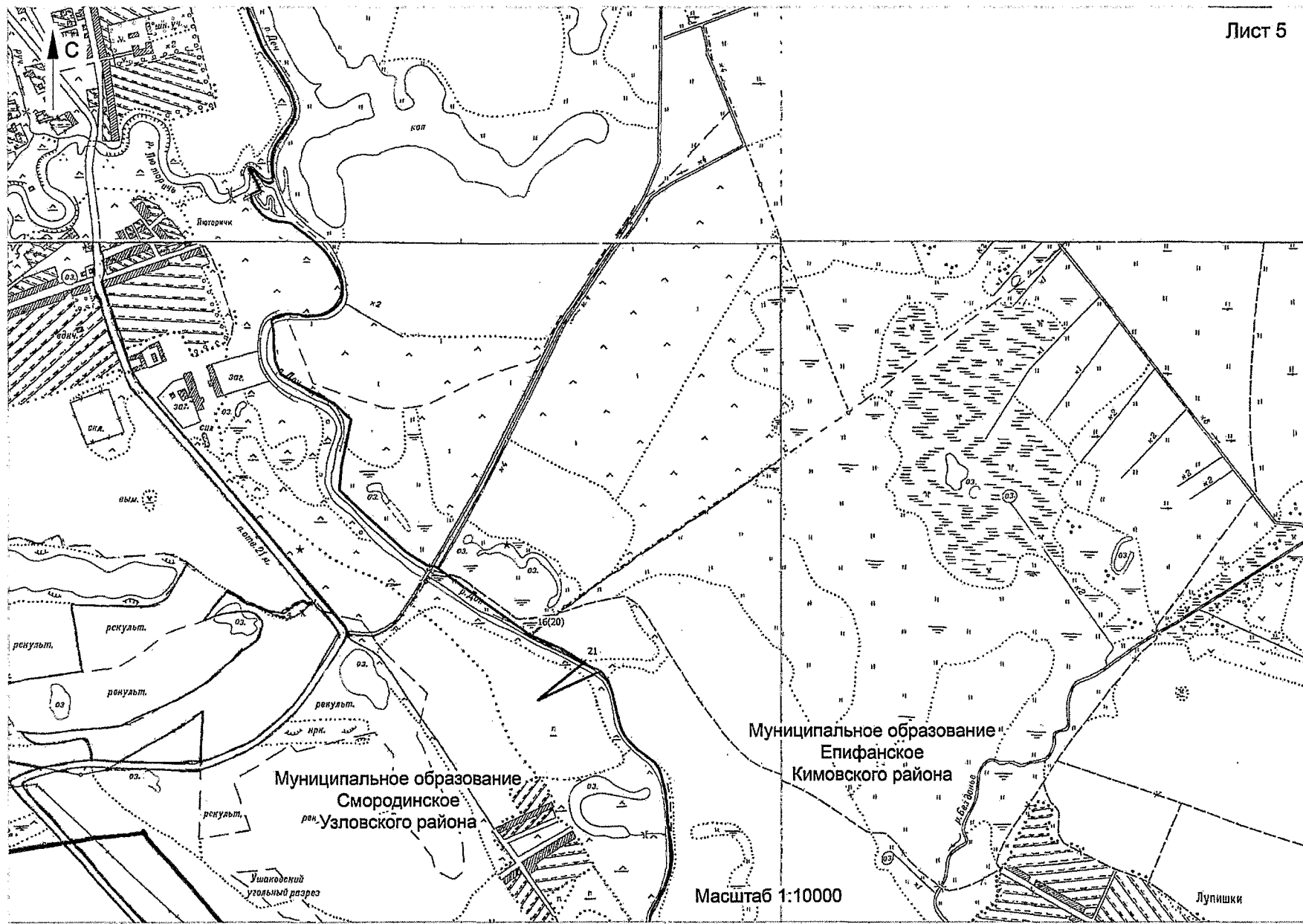


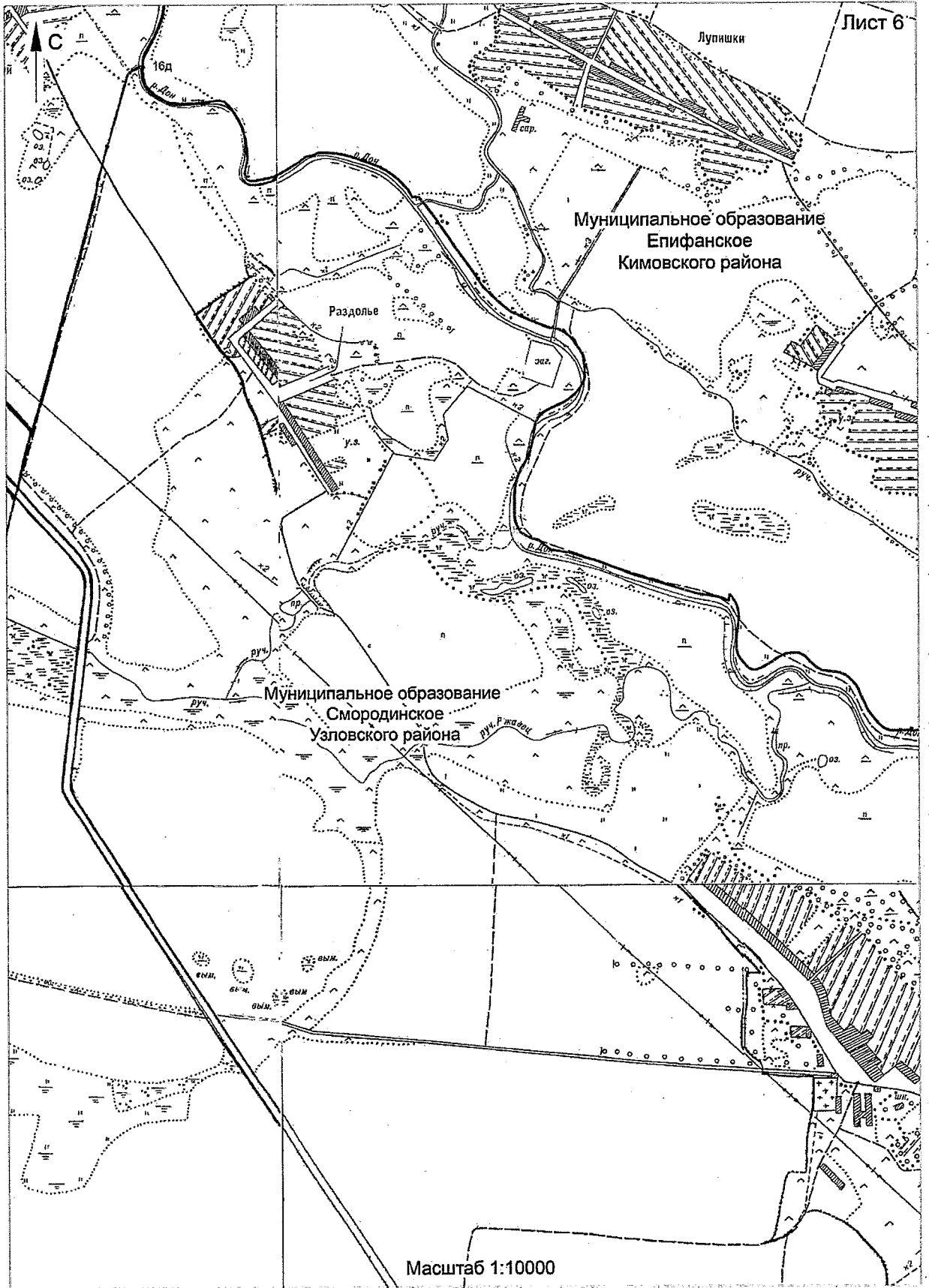


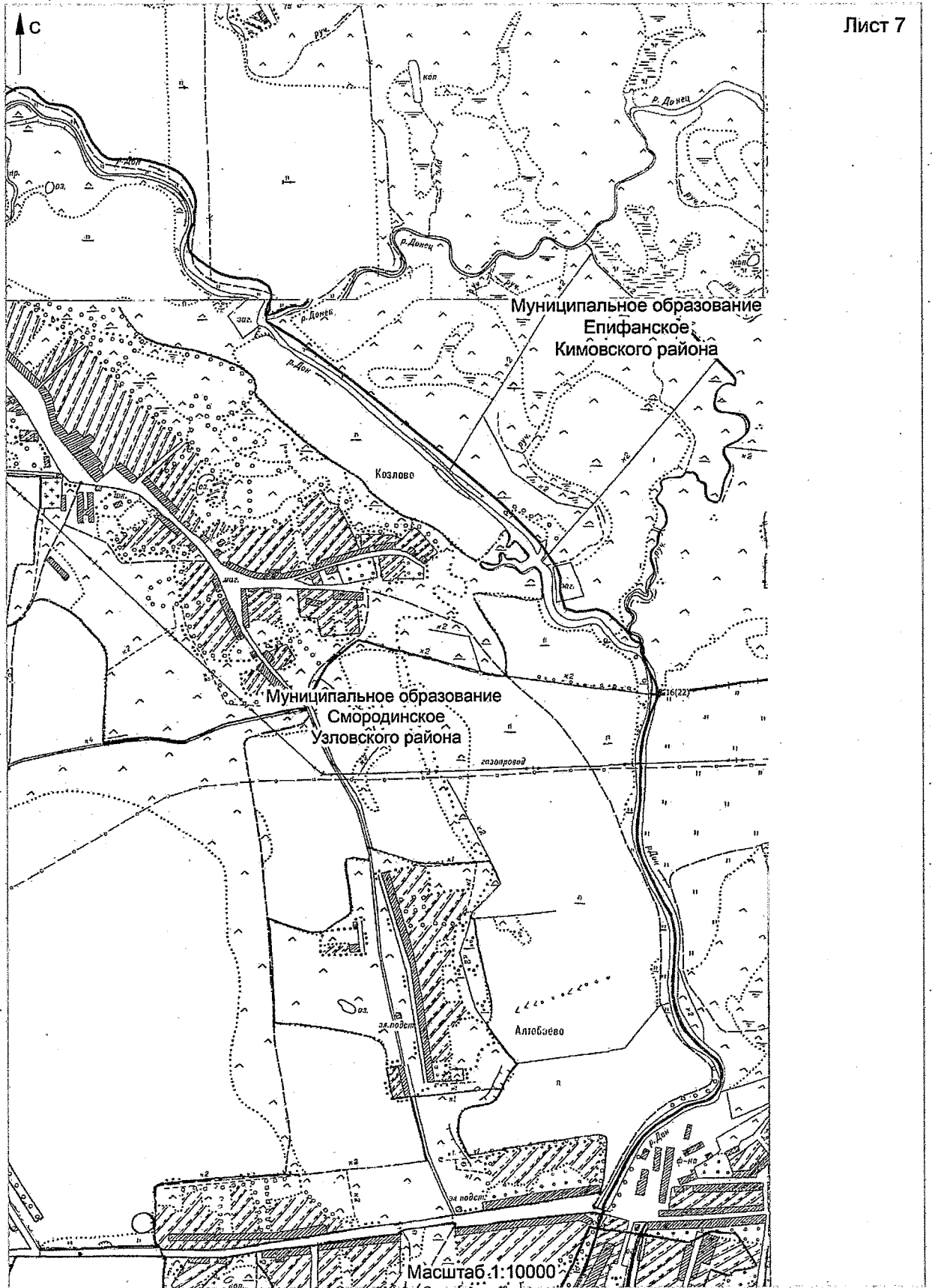


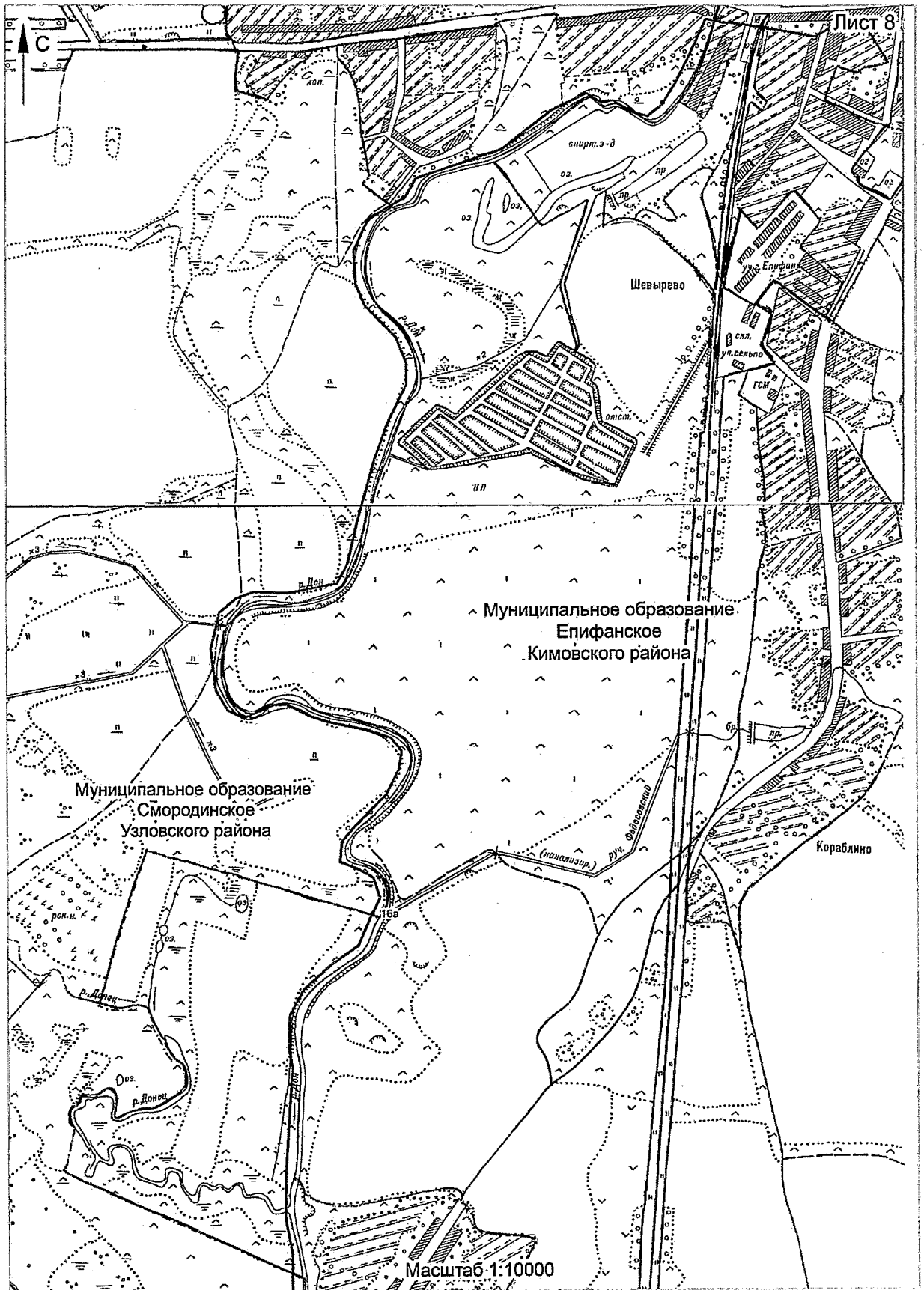


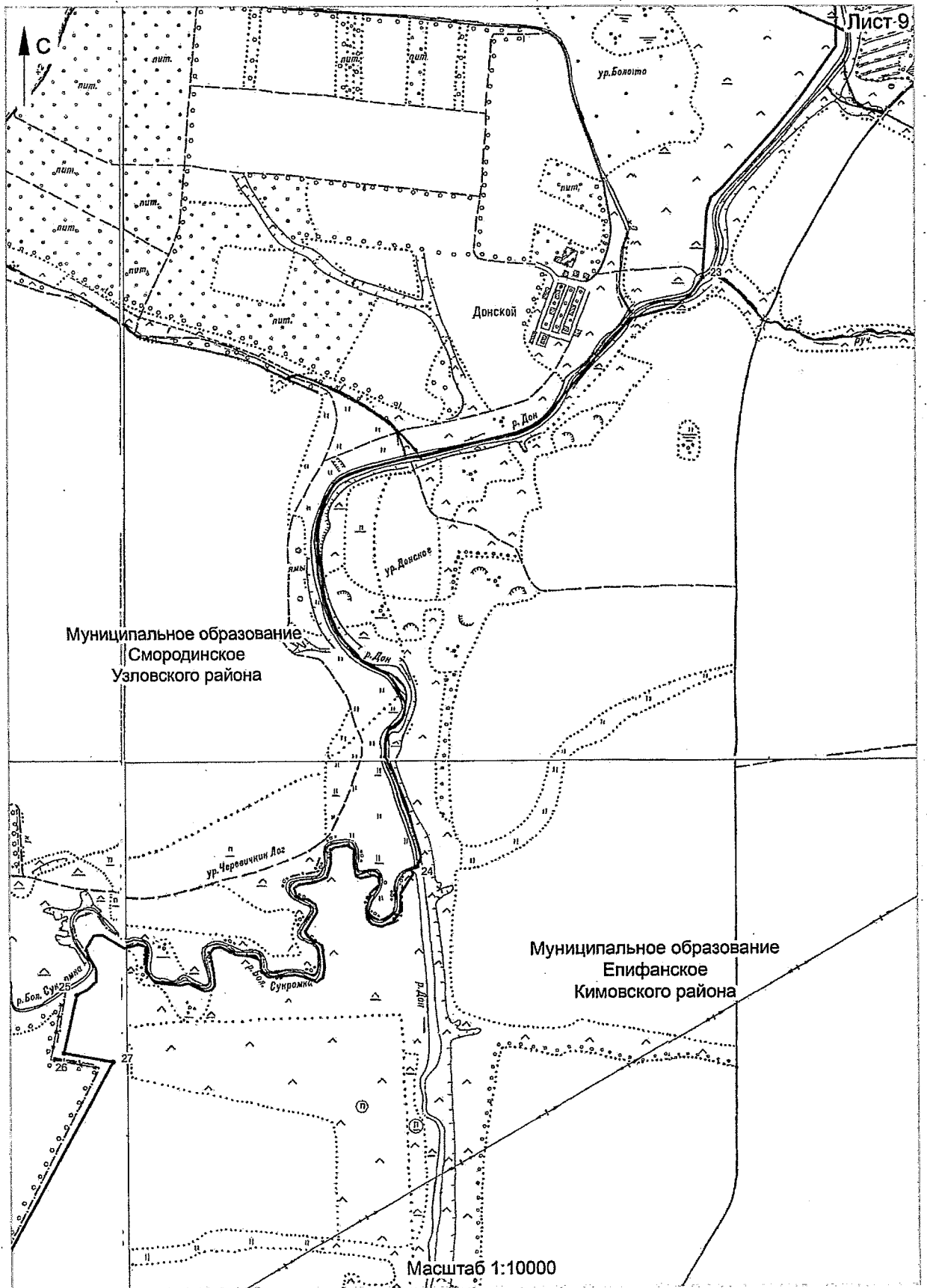


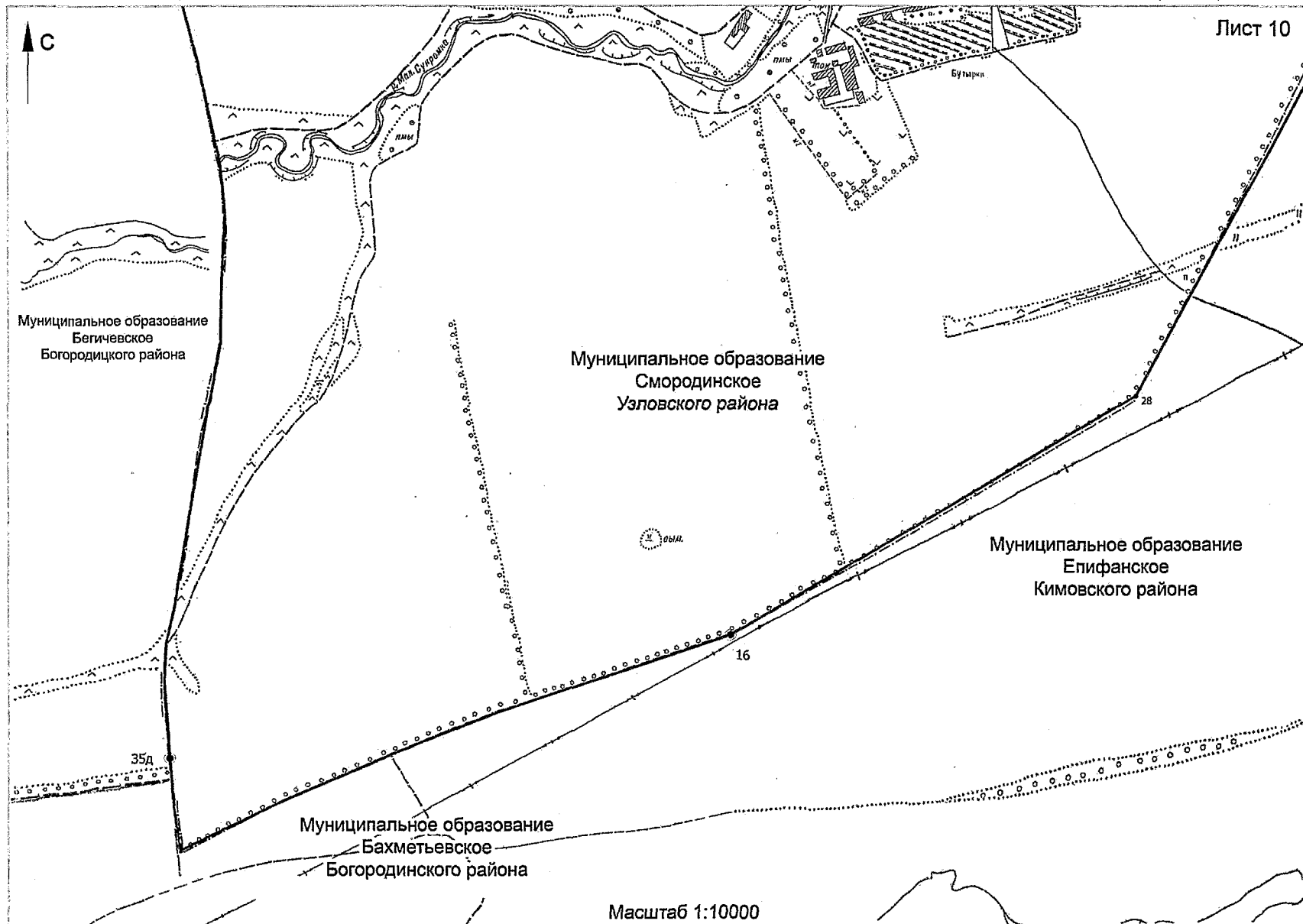


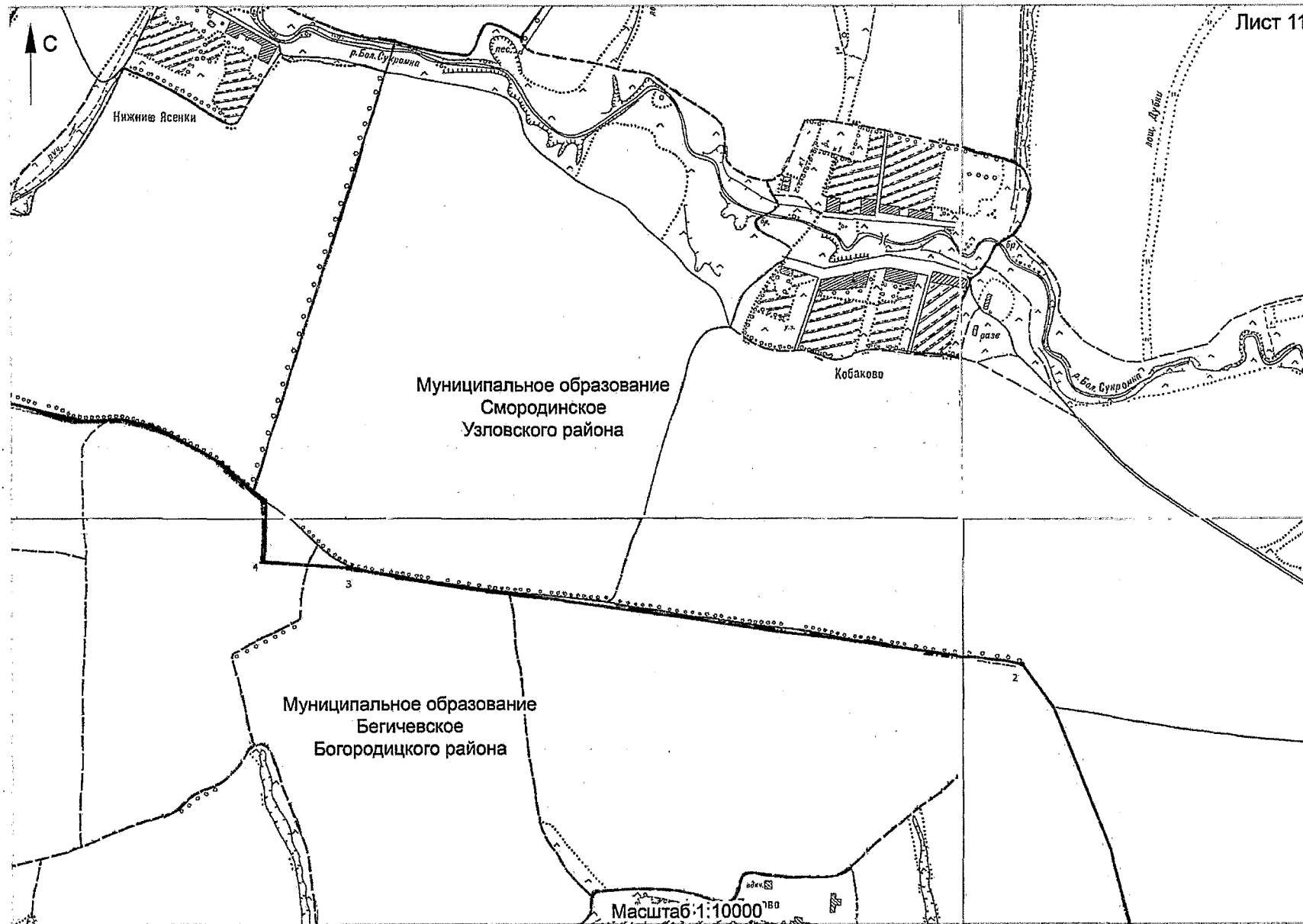


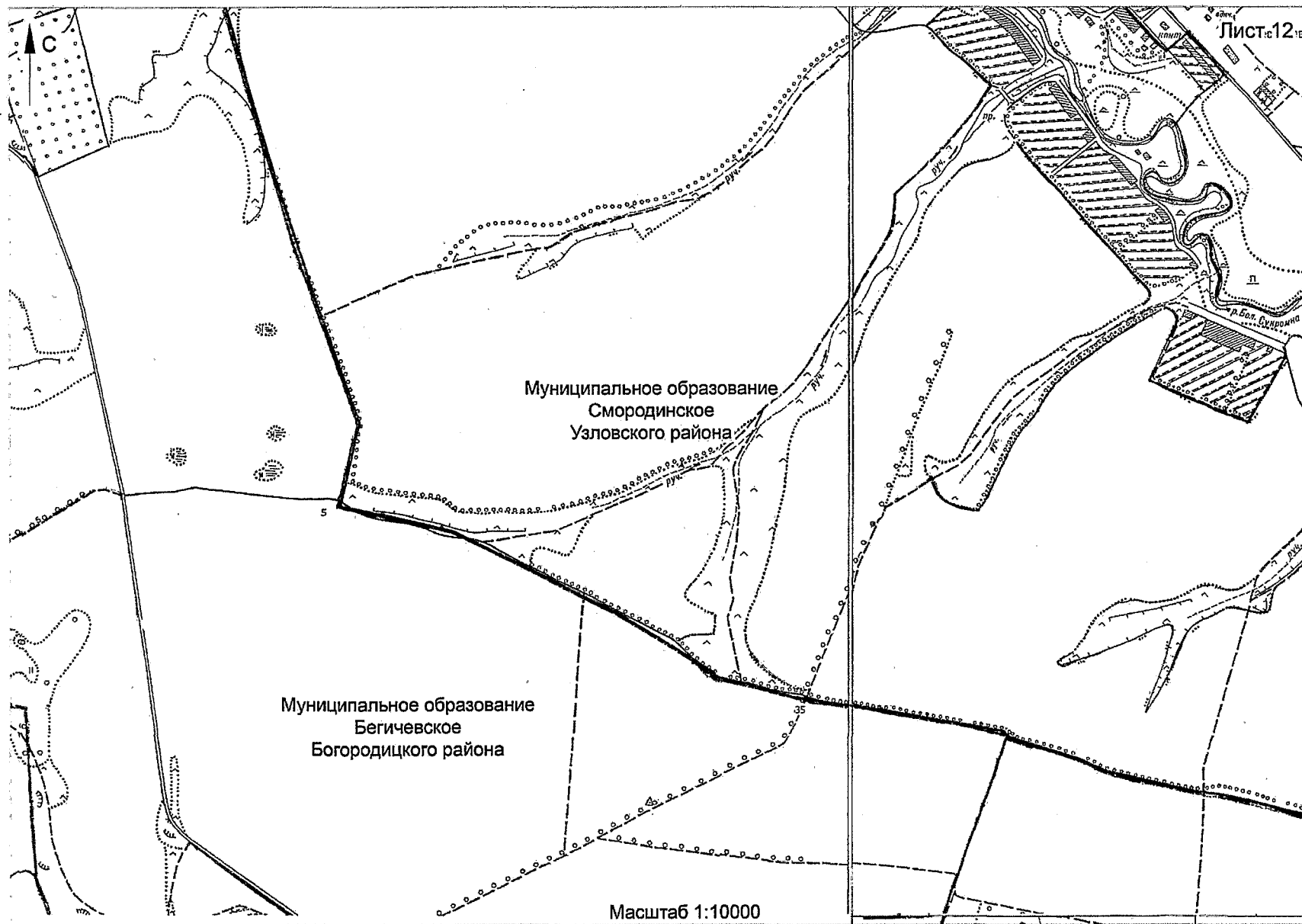


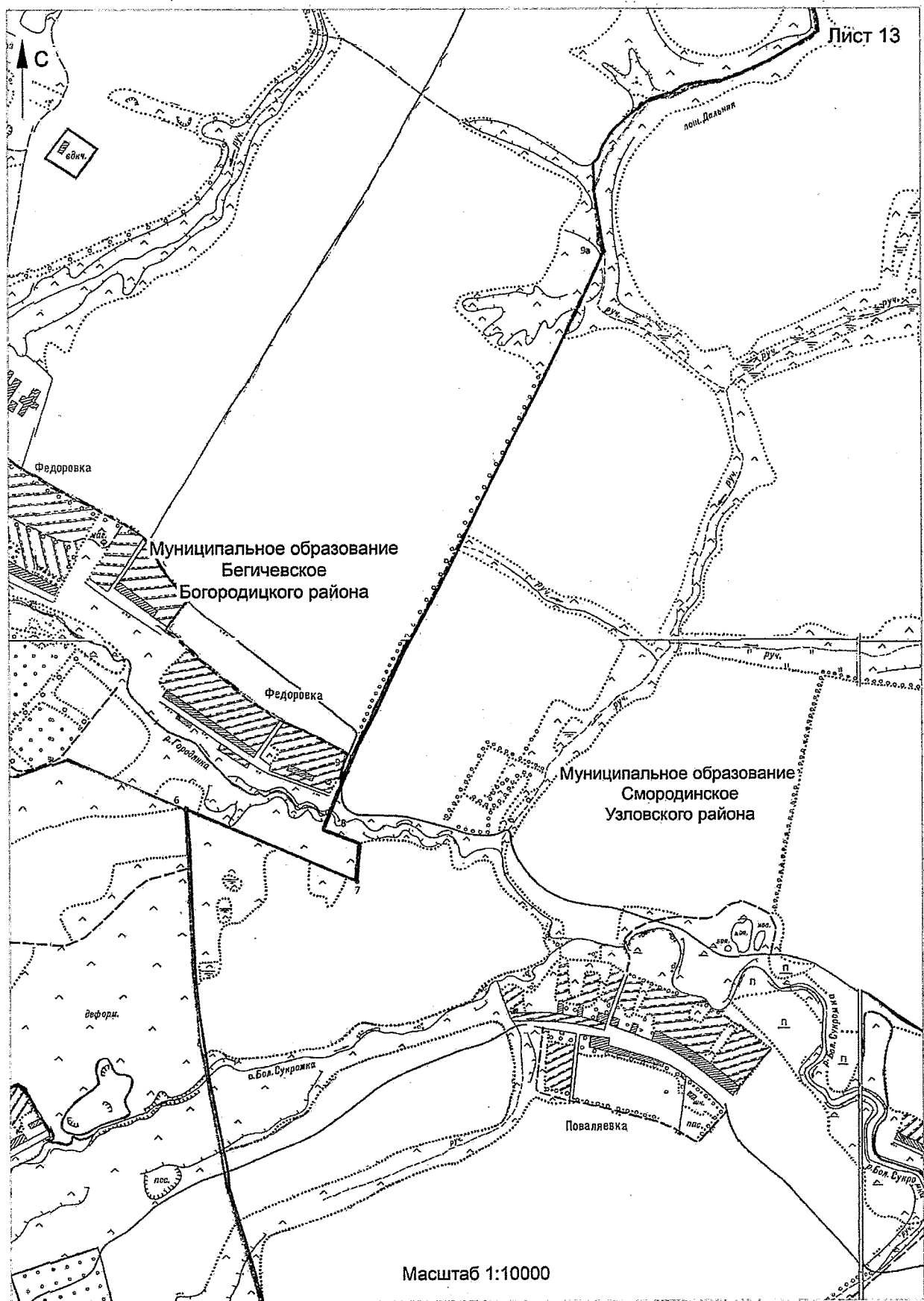


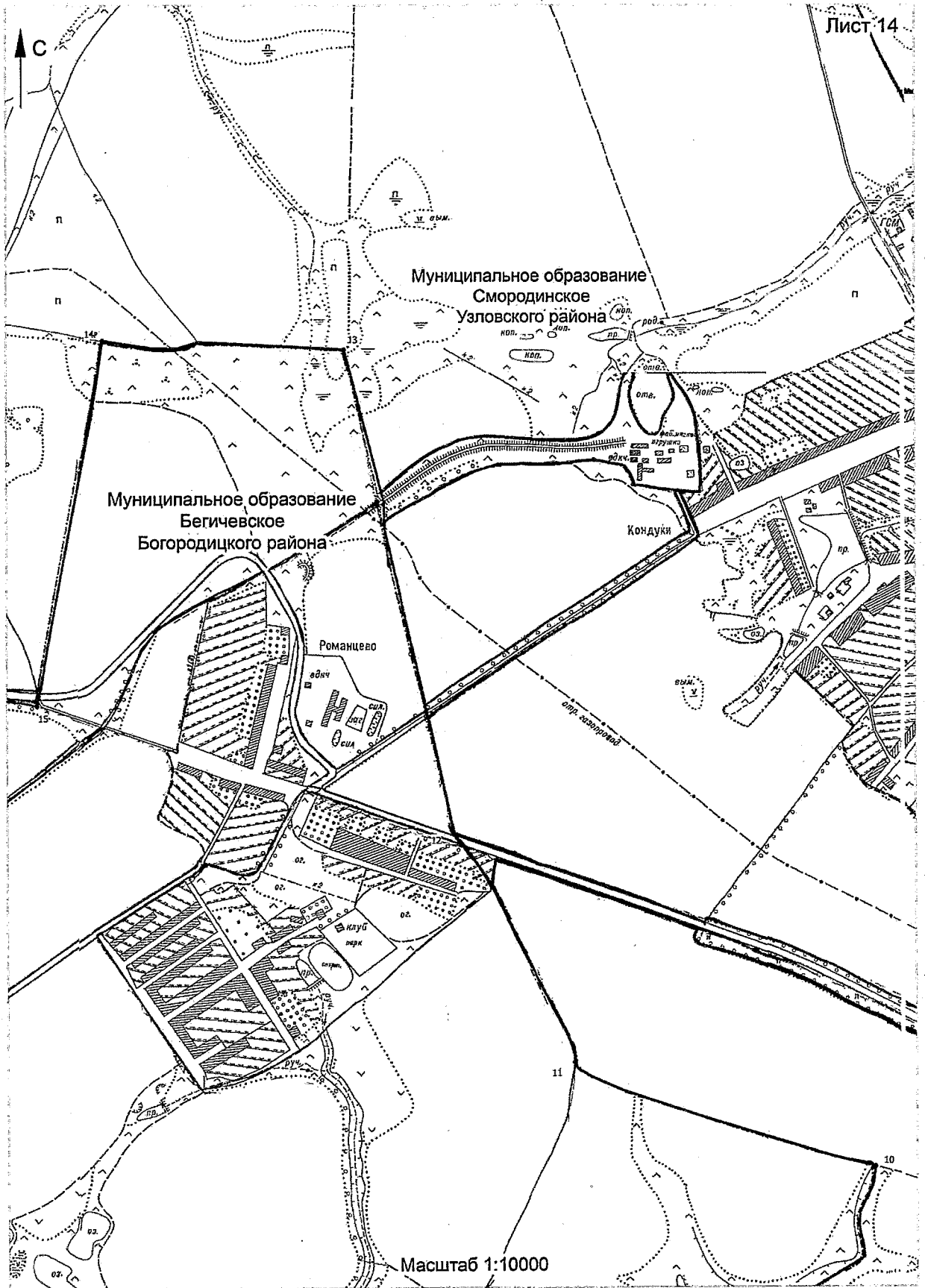


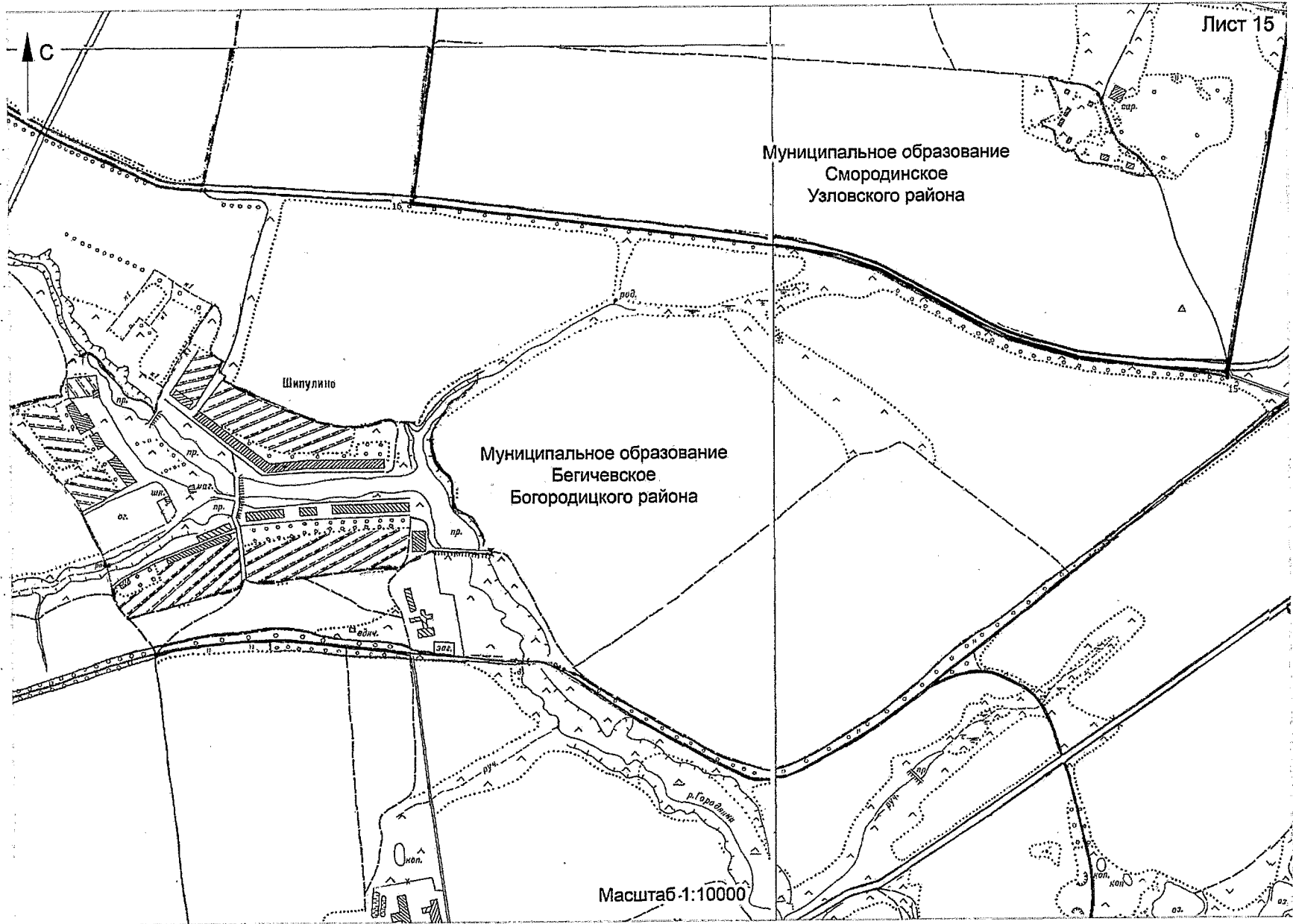


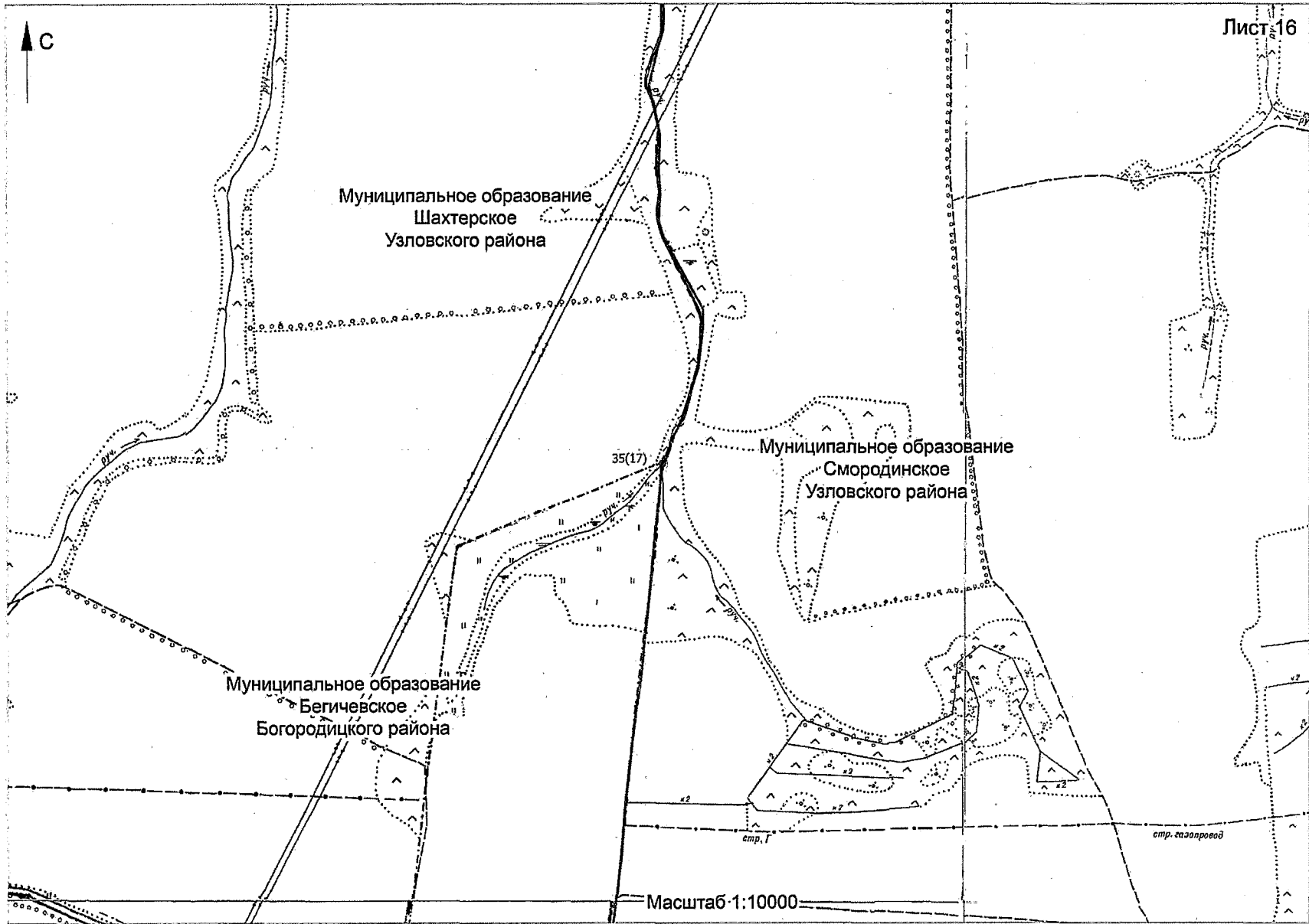


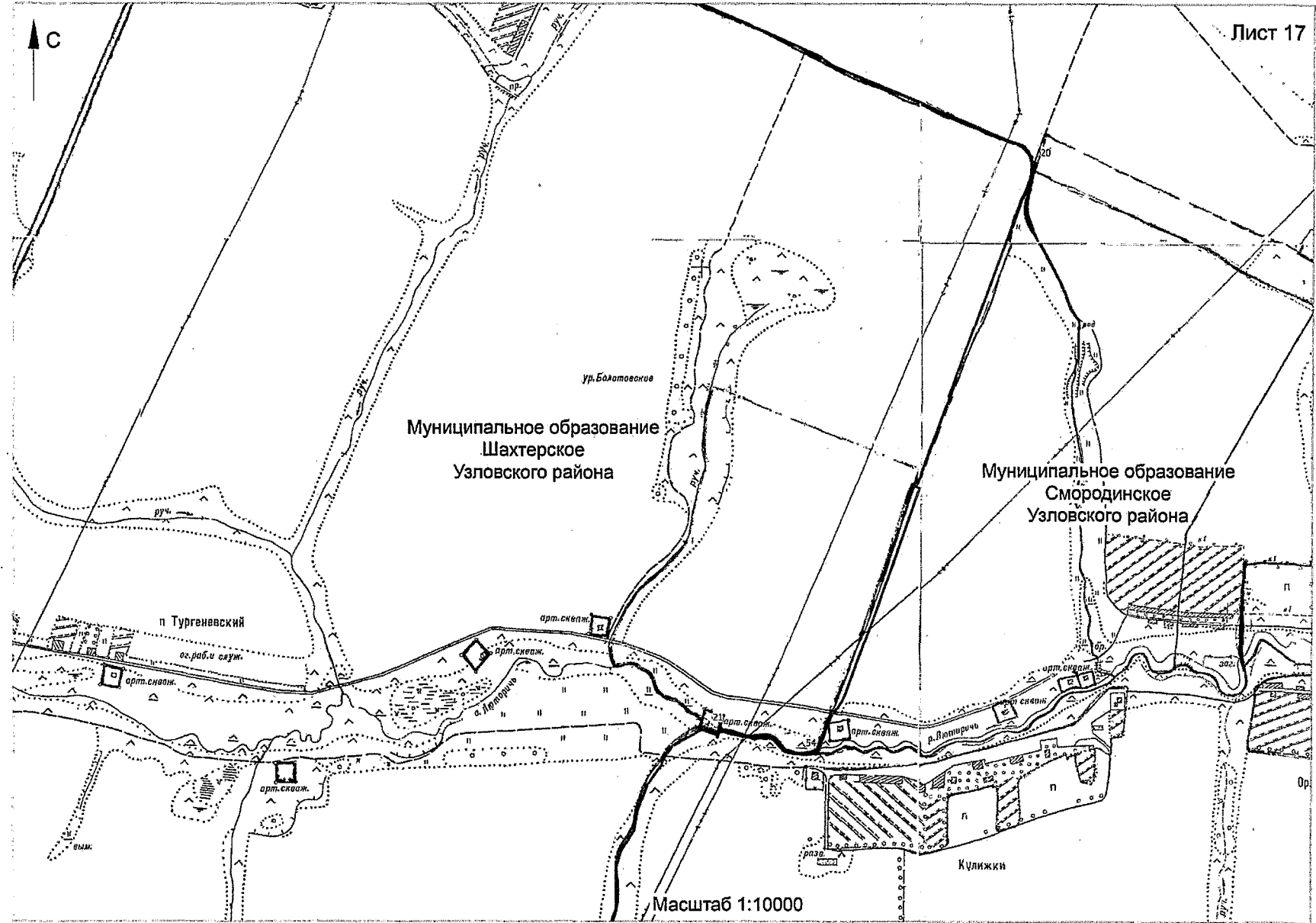


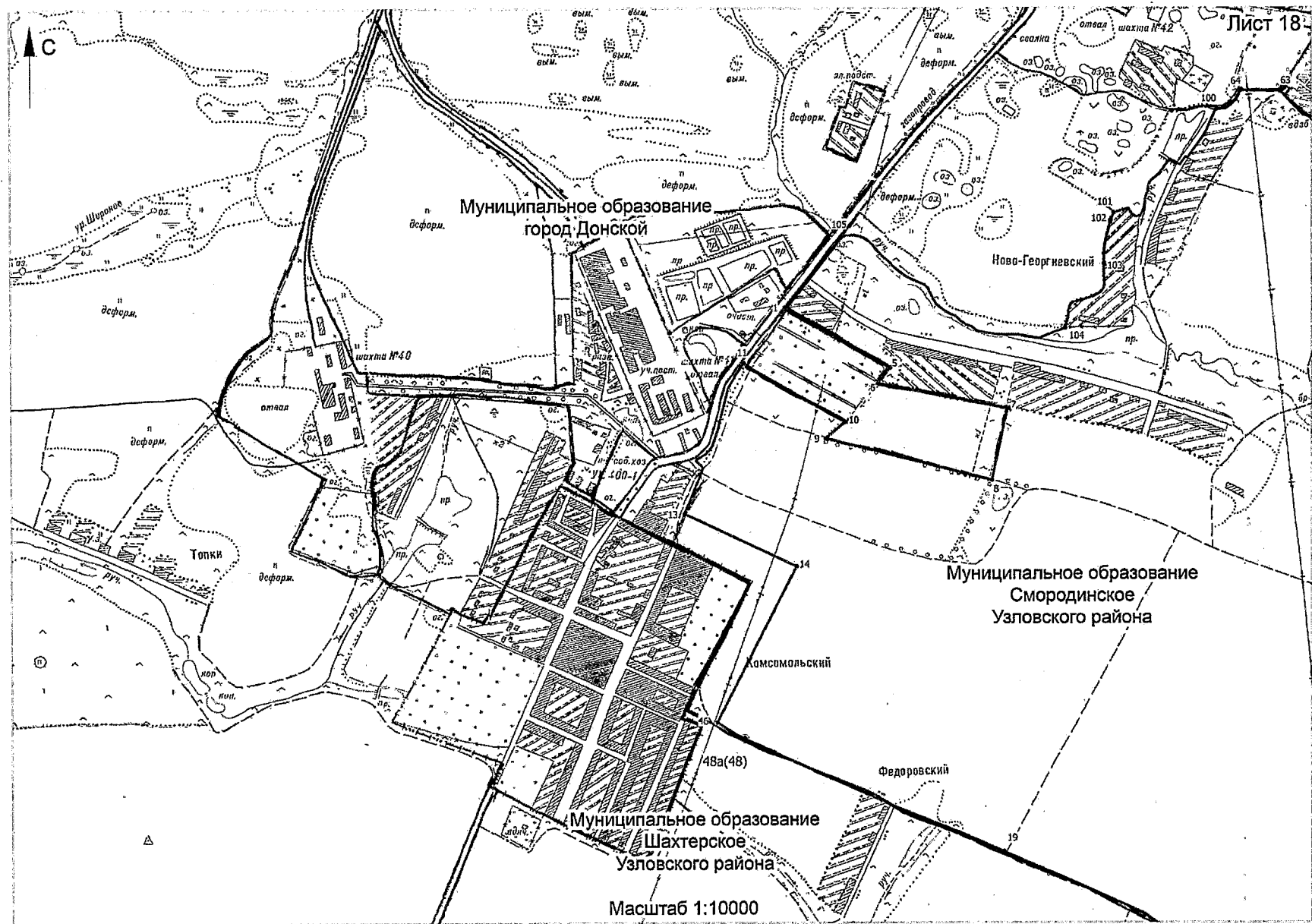


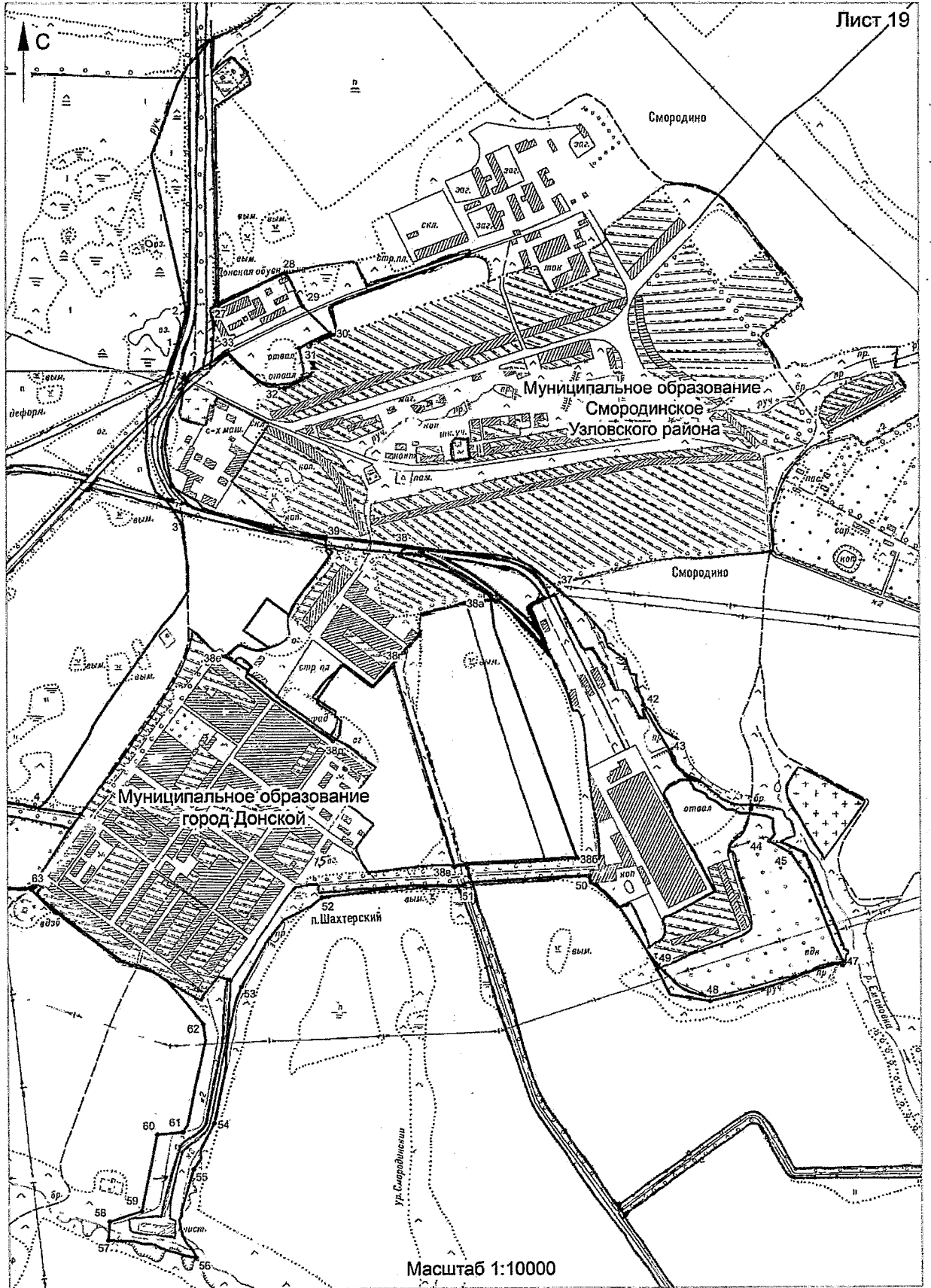


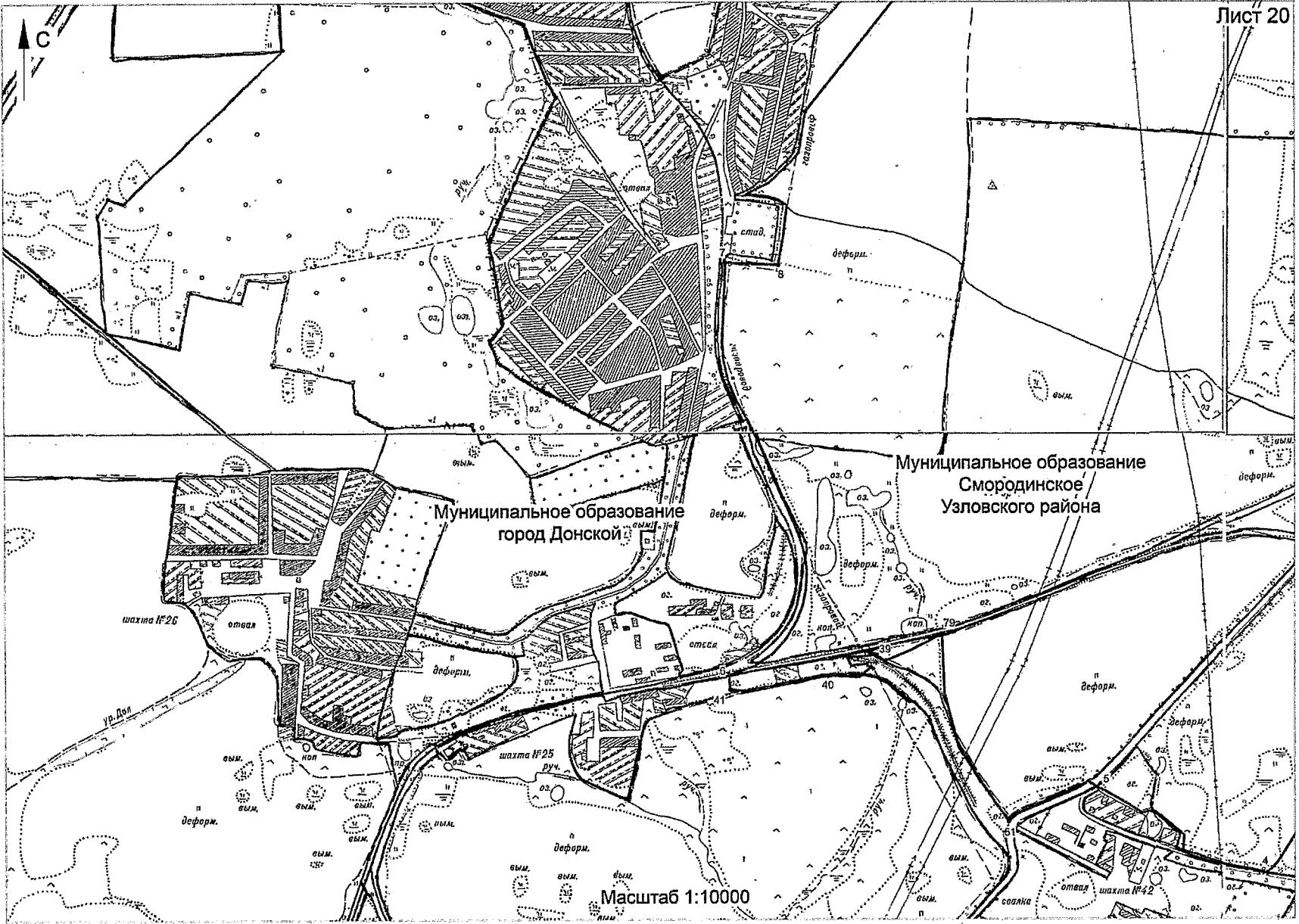




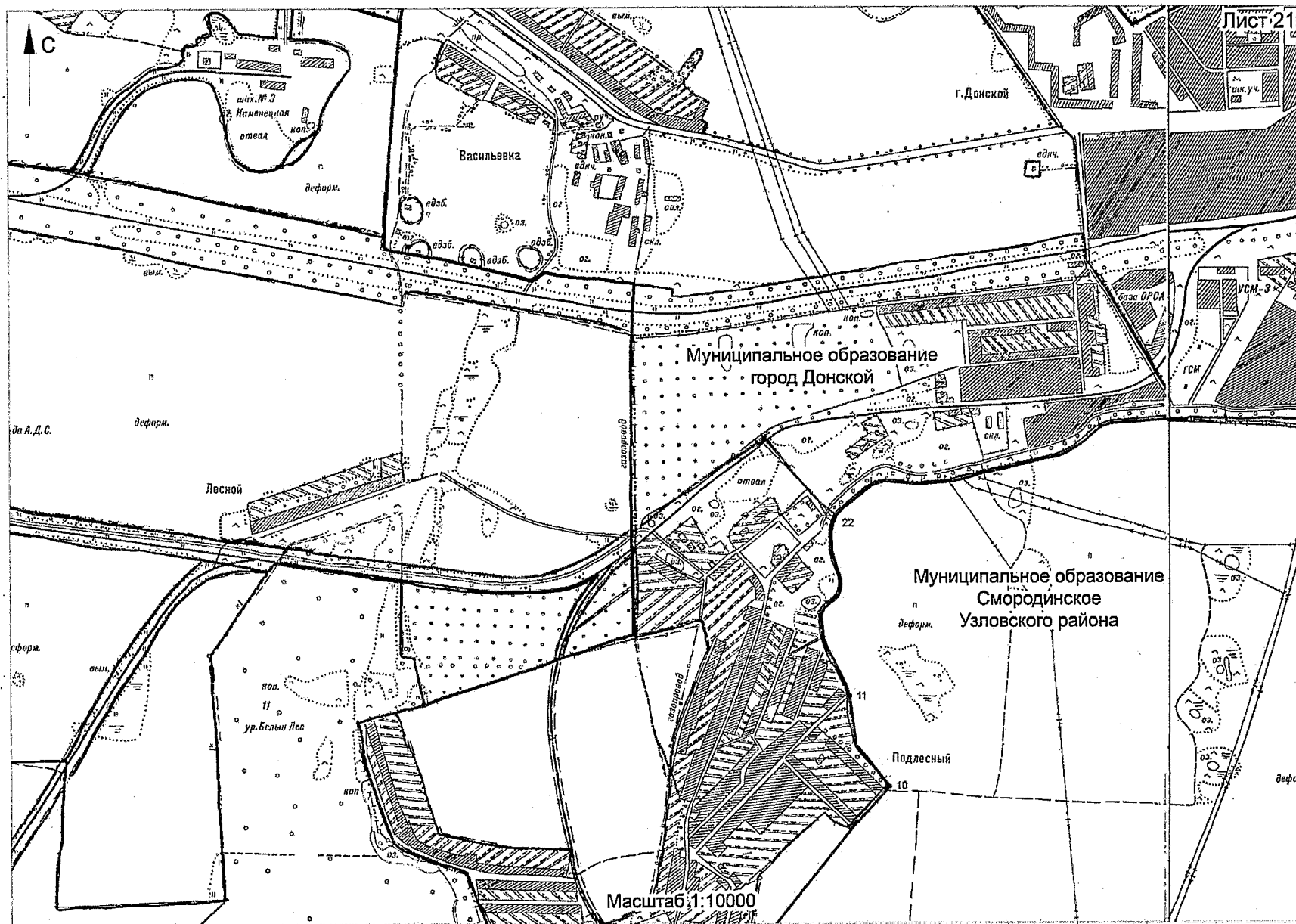


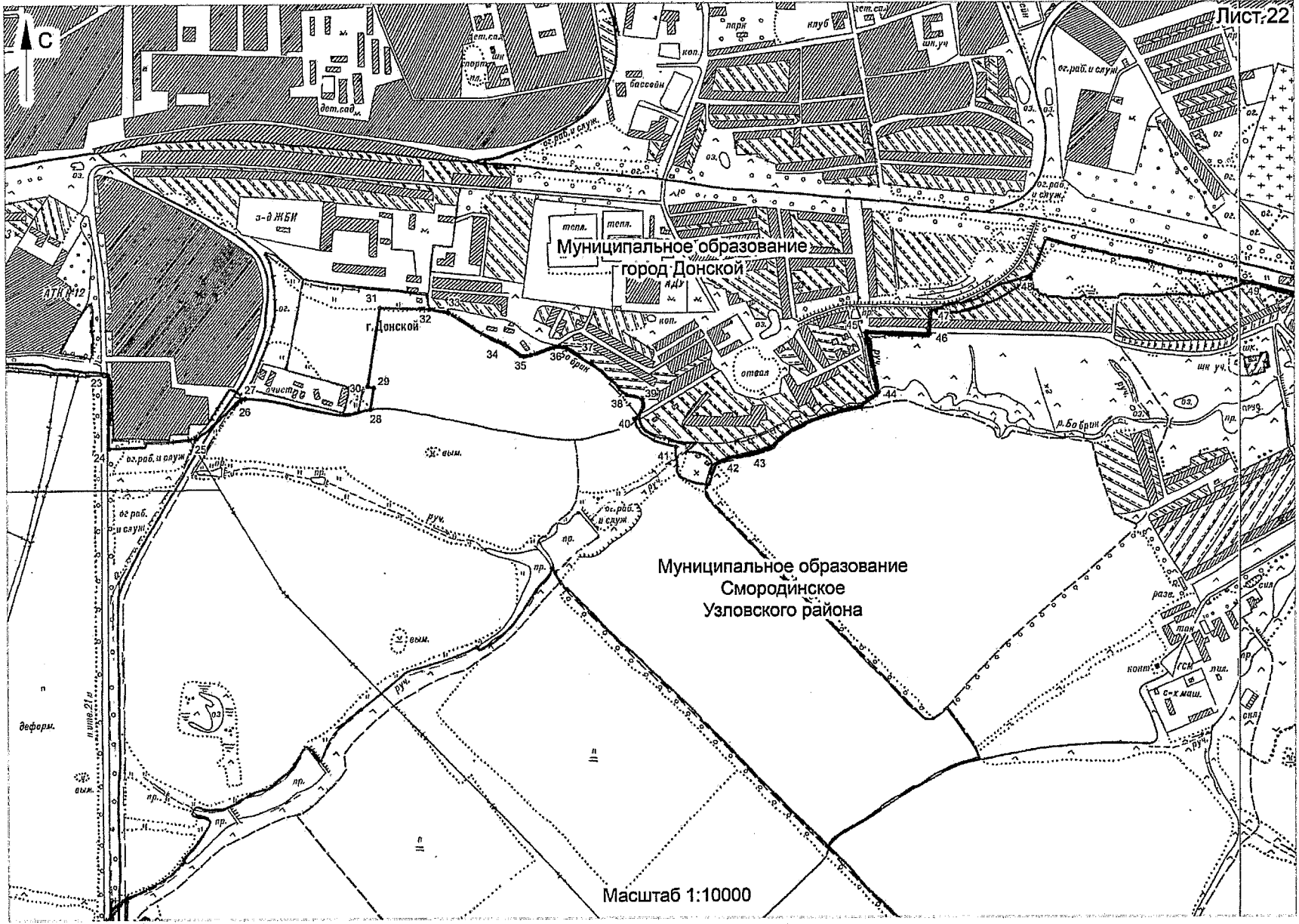


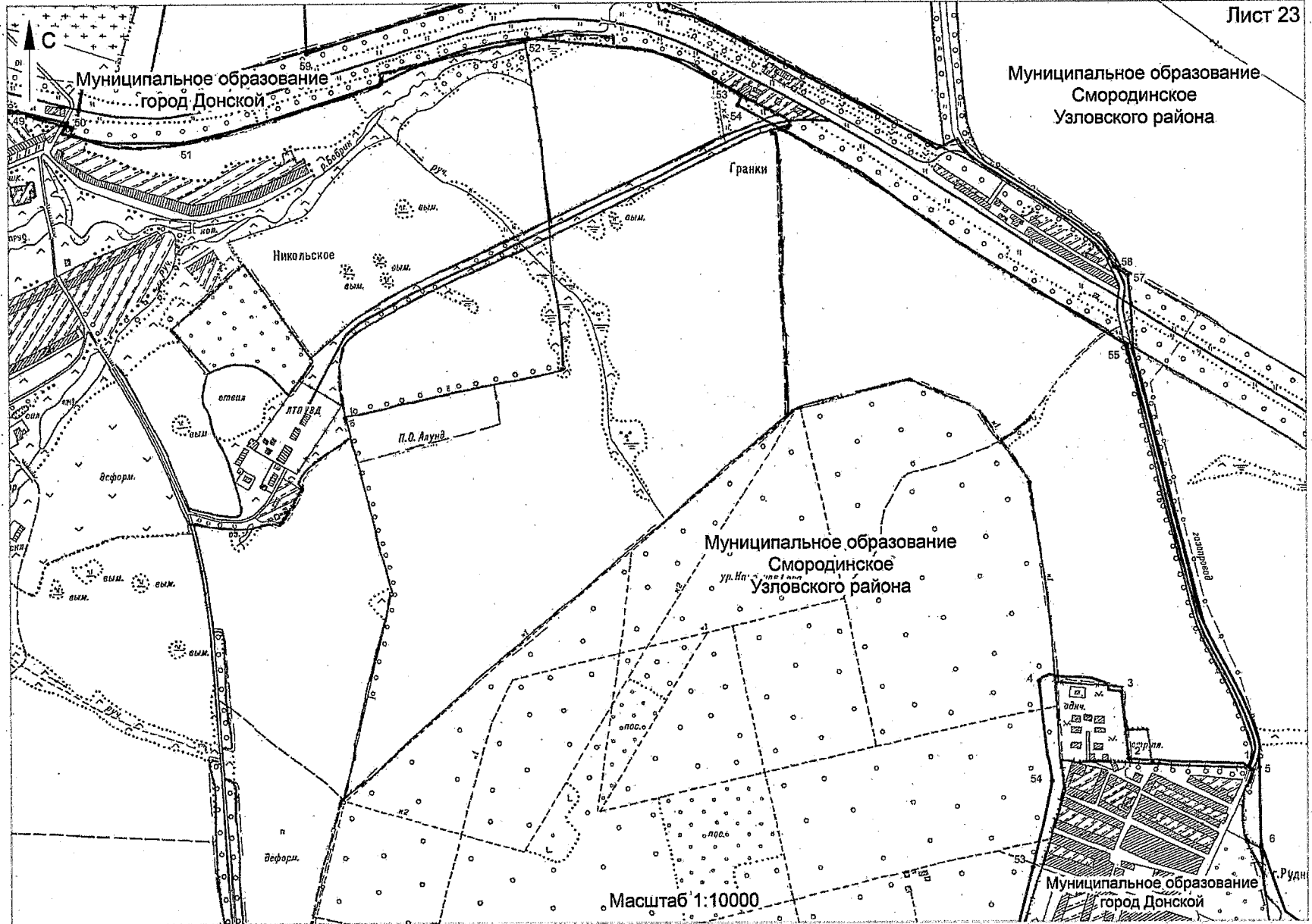


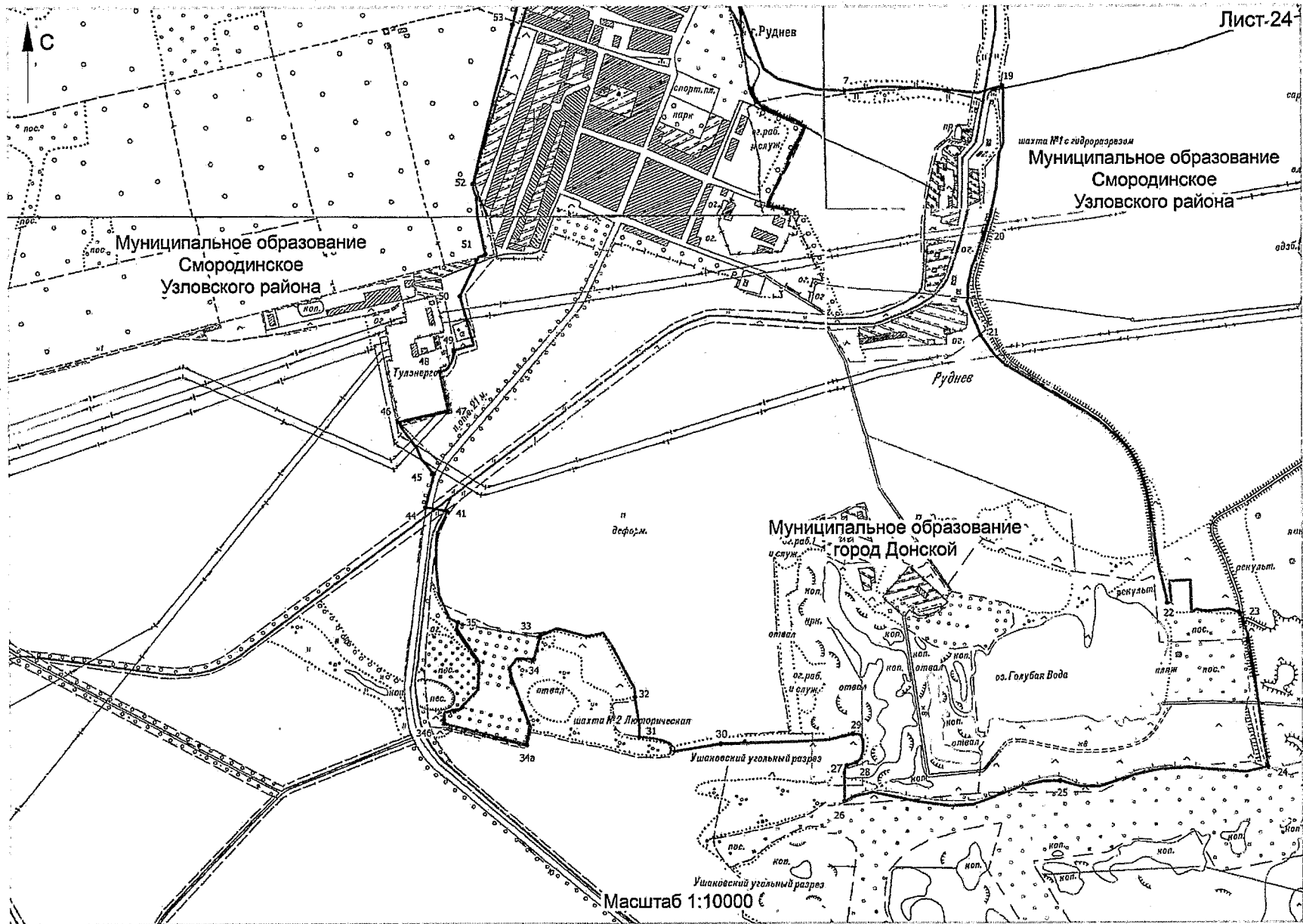


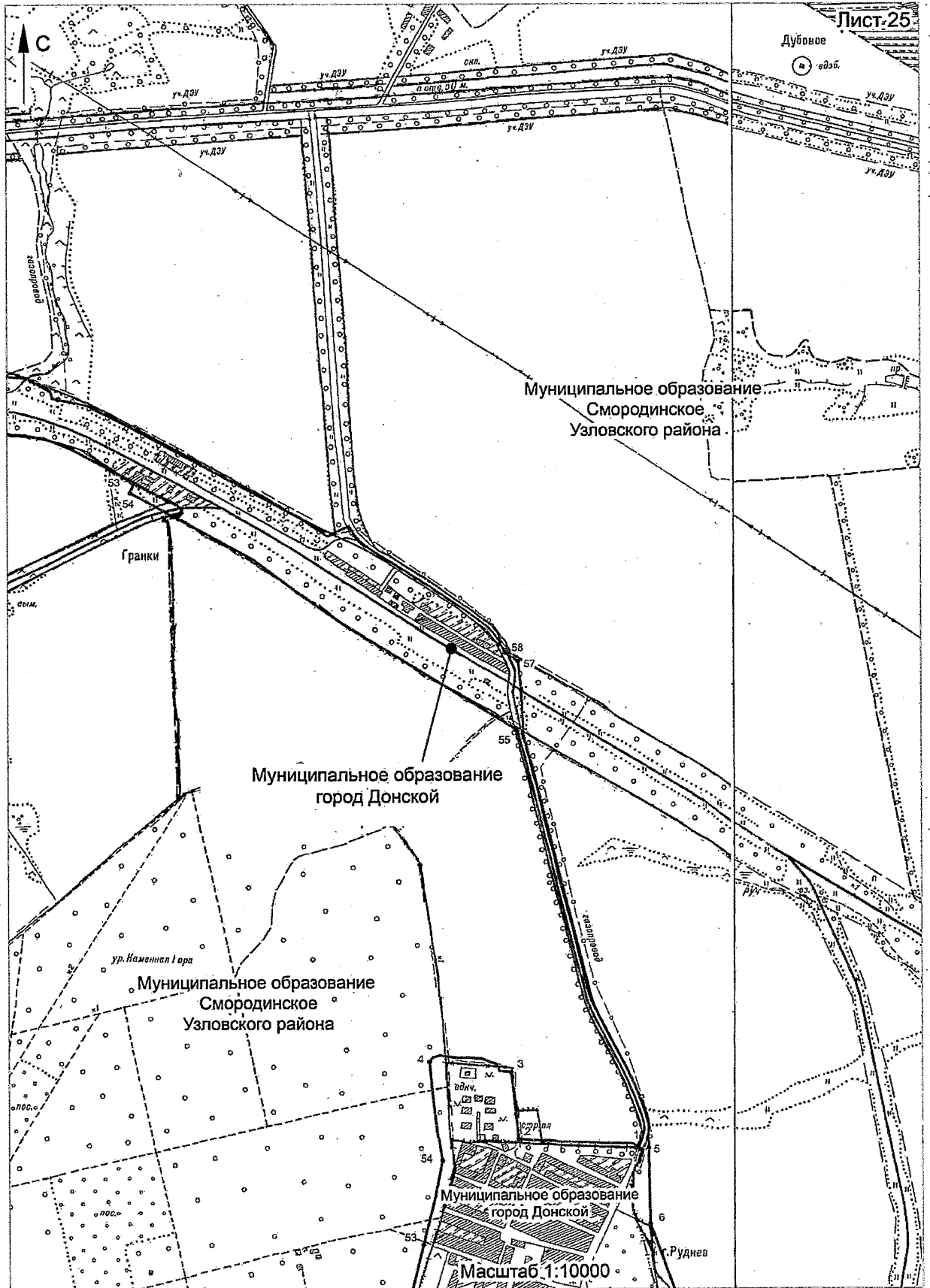
Масштаб 1:10000

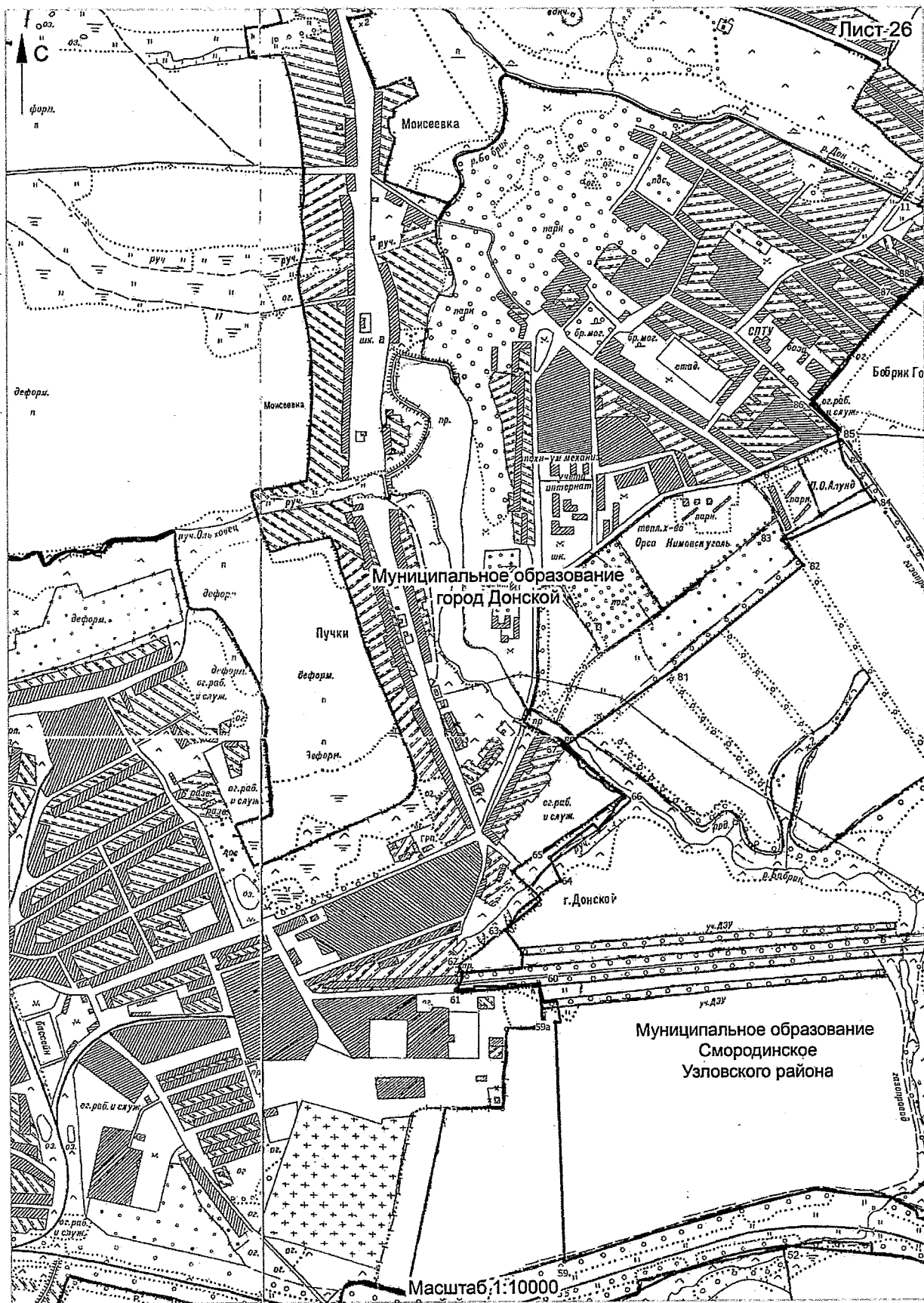












Приложение 9
к Закону Тульской области
«О внесении изменений в Закон Тульской
области «О переименовании муниципального
образования «город Узловая и Узловский
район» Тульской области, установлении
границ, наделении статусом и определении
административных центров муниципальных
образований на территории Узловского района
Тульской области»

Приложение 9
к Закону Тульской области
«О переименовании муниципального
образования «город Узловая и Узловский
район» Тульской области, установлении
границ, наделении статусом и определении
административных центров муниципальных
образований на территории Узловского района
Тульской области»

**Описание границы
муниципального образования Шахтерское Узловского района**

За начальную точку описания границы муниципального образования Шахтерское Узловского района принята узловая точка 35в, расположенная в 0,10 км северо-западнее деревни Петровское Узловского района, в 2,30 км восточнее поселка Красные Озера Киреевского района и являющаяся точкой стыка границ муниципальных образований город Узловая Узловского района, Шахтерское Узловского района и Дедиловское Киреевского района.

**Прохождение границы с муниципальным образованием
город Узловая Узловского района**

От узловой точки 35в (724674.59; 291031.76) линия границы идет в юго-восточном направлении вдоль южной стороны лесополосы на протяжении 3,34 км до поворотной точки 53.

От точки 53 (723726.48; 294187.93) линия границы, протяженностью 0,29 км, идет вдоль полосы отвода автодороги Тула – Новомосковск в юго-восточном направлении до поворотной точки 154, расположенной в 1,05 км к северо-западу от деревни Хрущевка Узловского района.

От точки 154 (723600.57; 294453.95) линия границы идет на юго-восток по южной стороне лесополосы на протяжении 1,32 км до поворотной точки 55, расположенной на южной стороне лесополосы.

От точки 55 (723010.28; 295470.29) линия границы идет на юго-восток на протяжении 0,41 км по грунтовой дороге до поворотной точки 54.

От точки 54 (722520.55; 295484.84) линия границы идет на юго-восток на протяжении 0,96 км по южной стороне жилой застройки города Узловая Узловского района до поворотной точки 53, расположенной на северо-западной вершине лесополосы.

От точки 53 (722016.49; 296338.36) линия границы идет на юго-запад вдоль западной стороны лесополосы на протяжении 0,22 км до поворотной точки 52, расположенной на пересечении полосы отвода автодороги, с юго-восточной стороной лесополосы.

От точки 52 (721815.22; 296292.52) линия границы идет на запад вдоль северной стороны полосы отвода автодороги на протяжении 0,66 км до поворотной точки 51, расположенной на северной стороне полосы отвода автодороги.

От точки 51 (721755.56; 295648.92) линия границы, протяженностью 0,83 км, идет ломаной линией в северо-восточном, затем в северо-западном и юго-западном направлениях по границе промышленной зоны до поворотной точки 50, расположенной на юго-западном углу промышленной зоны, на пересечении с полевой дорогой.

От точки 50 (721903.84; 295391.06) линия границы идет на северо-запад по полевой дороге на протяжении 0,26 км до поворотной точки 49, расположенной на пересечении полевой дороги с осью подъездного железнодорожного пути.

От точки 49 (721946.54; 295237.09) линия границы идет на юго-восток по оси подъездного железнодорожного пути на протяжении 1,08 км до поворотной точки 48, расположенной на оси подъездного железнодорожного пути, в 0,13 км на северо-восток от русла безымянного ручья, пересекающего данный железнодорожный путь.

От точки 48 (721301.75; 296051.47) линия границы идет на юго-восток на протяжении 0,32 км по северо-восточной стороне коллективного сада до поворотной точки 47, расположенной в месте истока безымянного ручья.

От точки 47 (721057.44; 296200.70) линия границы идет на юго-восток по полевой дороге на протяжении 0,18 км до поворотной точки 46, расположенной на западной стороне коллективного сада, в 0,11 км на северо-восток от места впадения безымянного ручья в копань.

От точки 46 (720995.34; 296389.88) линия границы идет в северо-восточном направлении по северной и западной сторонам коллективного сада на протяжении 0,22 км до поворотной точки 45, расположенной на северной стороне коллективного сада.

От точки 45 (721101.96; 296537.25) линия границы идет ломаной линией на юго-восток по границе города Узловая Узловского района на протяжении 0,55 км до поворотной точки 44, расположенной в 0,17 км на северо-запад от безымянного ручья.

От точки 44 (720762.22; 296794.94) линия границы идет в юго-восточном направлении по обочине автодороги 0,41 км до поворотной точки 43, расположенной на западной бровке автодороги Узловая – Богородицк, на пересечении с границей села Супонь Узловского района.

От точки 43 (720715.11; 296938.24) линия границы на протяжении 1,04 км идет ломаной линией по западной границе жилой застройки города Узловая Узловского района, минуя поворотные точки 42 (720675.60; 297073.20), 41 (720486.35; 297034.66), 40 (720476.10; 297050.38), расстояние между которыми: от точки 43 до точки 42 – 0,15 км, от точки 42 до точки 41 – 0,24 км, от точки 41 до точки 40 – 0,10 км, от точки 40 до точки 39 – 0,55 км, до поворотной точки 39, расположенной на полевой дороге в 1,5 км от плотины пруда.

От точки 39 (720044.22; 296947.08) линия границы на протяжении 0,90 км идет преимущественно на юго-запад по оси грунтовой дороги, минуя поворотные точки 38 (720037.33; 296874.50), 37 (720024.88; 296794.79), 36 (720029.30; 296735.06), 35 (719932.90; 296719.05), расстояние между которыми: от точки 39 до точки 38 – 0,16 км, от точки 38 до точки 37 – 0,20 км, от точки 37 до точки 36 – 0,14 км, от точки 36 до точки 35 – 0,25 км, от точки 35 до точки 34 – 0,15 км, до поворотной точки 34, расположенной на пересечении осей автодорог Узловая – Богородицк и Узловая – Ильинка.

От точки 34 (719942.46; 296655.67) линия границы идет в юго-восточном направлении на протяжении 2,40 км по оси автодороги Узловая – Богородицк до поворотной точки 33, расположенной на пересечении оси автоподъезда к деревне Бибиково Узловского района с осью автодороги Узловая – Богородицк.

От точки 33 (717759.68; 297142.48) линия границы идет на восток на протяжении 0,17 км по оси автоподъезда к деревне Бибиково Узловского

района до поворотной точки 32, расположенной на оси автоподъезда к деревне Бибиково Узловского района, в 0,20 км на запад от оси плотины пруда.

От точки 32 (717768.07; 297327.21) линия границы идет ломаной линией в восточном направлении сначала по северной стороне огородов жителей деревни Бибиково Узловского района на протяжении 1,06 км, далее по оси автоподъезда к деревне Бибиково Узловского района на протяжении 0,64 км до поворотной точки 31, расположенной на оси автоподъезда к деревне Бибиково Узловского района, в 0,05 км западнее оси автодороги Узловая – Богородицк.

От точки 31 (717821.11; 298284.26) линия границы идет на юго-запад на протяжении 0,72 км вдоль западной стороны лесополосы до поворотной точки 30, расположенной на пересечении автодороги с западной стороной лесополосы.

От точки 30 (717101.34; 298086.25) линия границы идет на северо-запад на протяжении 0,59 км по южной стороне автодороги до поворотной точки 30а, расположенной на оси автодороги по южной границе деревни Бибиково.

От точки 30а (717248.78; 297525.93) линия границы идет по оси грунтовой дороги в южном направлении на протяжении 0,61 км до поворотной точки 30б расположенной на оси грунтовой дороги.

От точки 30б (716714.48; 297475.74) линия границы идет на юго-восток прямолинейно на протяжении 0,15 км до поворотной точки 29.

От точки 29 (716675.39; 297596.25) линия границы идет на юго-запад на протяжении 0,45 км вдоль промышленной территории города Узловая Узловского района до поворотной точки 28, расположенной на оси автодороги к деревне Торбеевка Узловского района.

От точки 28 (716229.43; 297469.09) линия границы идет на юго-восток на протяжении 0,50 км по оси автодороги к деревне Торбеевка до поворотной точки 27, расположенной на пересечении западной стороны полосы отвода автодороги Узловая – Богородицк с осью автодороги к деревне Торбеевка Узловского района.

От точки 27 (715949.78; 297837.90) линия границы идет на юго-запад на протяжении 1,36 км вдоль западной стороны полосы отвода автодороги Узловая – Богородицк до поворотной точки 26, расположенной на западной стороне полосы отвода автодороги Узловая – Богородицк.

От точки 26 (714929.79; 297597.83) линия границы идет на северо-восток на протяжении 0,32 км по оси автоподъезда к деревне Вельмино Узловского

района до поворотной точки 25, расположенной на оси автоподъезда к деревне Вельмино Узловского района, на пересечении с руслом безымянного ручья.

От точки 25 (715114.96; 297893.29) линия границы идет на северо-восток на протяжении 0,82 км по оси автоподъезда к деревне Вельмино Узловского района, пересекая железную дорогу Ожерелье – Елец, до поворотной точки 24, расположенной на восточной стороне полосы отвода данной железной дороги, на пересечении с автоподъездом к деревне Вельмино Узловского района.

От точки 24 (715515.53; 298412.24) линия границы идет на северо-запад на протяжении 0,54 км, затем на северо-восток на протяжении 0,50 км по восточной стороне полосы отвода железной дороги Ожерелье – Елец до узловой точки 50, расположенной в русле безымянного ручья, в 0,60 км к востоку от промышленной зоны города Узловая Узловского района, в 2,00 км к западу от поселка Роткинский Узловского района и являющейся точкой стыка границ муниципальных образований город Узловая Узловского района, Каменецкое Узловского района и Шахтерское Узловского района.

Прохождение границы с муниципальным образованием Каменецкое Узловского района

От узловой точки 50 (716515.04; 298561.43) линия границы идет в юго-восточном направлении вначале по руслу безымянного ручья, вверх против течения, далее по руслу безымянного ручья на протяжении 1,77 км, далее по южной стороне лесополосы на протяжении 0,55 км до поворотной точки 15, расположенной на пересечении юго-западной стороны лесополосы с полевой дорогой.

От точки 15 (715601.51; 300254.18) линия границы идет в юго-восточном направлении по полевой дороге на протяжении 0,28 км до поворотной точки 51, расположенной на пересечении полевых дорог, в 1,00 км к северо-западу от деревни Вельмино Узловского района, в 1,25 км к юго-западу от поселка Роткинский Узловского района.

От точки 51 (715362.87; 300438.84) линия границы, протяженностью 1,06 км, идет в северо-восточном направлении по дороге, ведущей в город Донской, до поворотной точки 17, расположенной в 0,14 км на северо-восток от пересечения русла безымянного ручья с полевой дорогой.

От точки 17 (715746.10; 301406.53) линия границы идет в юго-восточном направлении по дороге, ведущей в город Донской, на протяжении 1,03 км до поворотной точки 18, расположенной в 0,26 км на юго-восток от пересечения полевых дорог.

От точки 18 (715335.48; 302355.01) линия границы идет в восточном направлении по дороге, ведущей в город Донской, на протяжении 1,49 км до узловой точки 48г, расположенной в 0,31 км к западу от автодороги в Узловском районе и являющейся точкой стыка границ муниципальных образований Каменецкое Узловского района, Шахтерское Узловского района и город Донской.

Прохождение границы с муниципальным образованием город Донской

От узловой точки 48г (715350.71; 303824.41) линия границы идет в южном направлении на протяжении 0,38 км до поворотной точки 55.

От точки 55 (714951.98; 303778.08) линия границы идет на восток на протяжении 0,07 км до поворотной точки 54.

От точки 54 (714951.19; 303852.31) линия границы идет на протяжении 0,23 км на юго-восток до поворотной точки 53.

От точки 53 (714778.72; 303985.70) линия границы идет на протяжении 0,37 км ломаной линией на юго-восток до поворотной точки 52.

От точки 52 (714534.47; 304144.16) линия границы поворачивает на юго-восток и идет на протяжении 0,14 км до поворотной точки 51.

От точки 51 (714508.06; 304273.68) линия границы идет на восток на протяжении 0,29 км до поворотной точки 48в, расположенной в 0,05 км на юго-восток от плотины пруда.

От точки 48в (714504.30; 304562.68) линия границы идет ломаной линией на протяжении 0,14 км на восток до поворотной точки 47.

От точки 47 (714514.46; 304672.96) линия границы идет по прямой на протяжении 0,06 км на юго-восток до поворотной точки 46.

От точки 46 (714489.38; 304728.90) линия границы идет на протяжении 0,34 км на северо-восток до поворотной точки 45.

От точки 45 (714613.25; 305047.38) линия границы идет на протяжении 0,18 км на юго-запад до поворотной точки 44.

От точки 44 (714439.16; 305012.62) линия границы идет на протяжении 0,24 км на восток до поворотной точки 43.

От точки 43 (714416.10; 305252.80) линия границы идет на протяжении 0,63 км на юго-восток до поворотной точки 106, расположенной на восточной бровке безымянной балки.

От точки 106 (713970.41; 305662.28) линия границы идет на протяжении 1,52 км сначала на юг, затем на юго-запад и северо-запад до поворотной точки 107.

От точки 107 (713820.91; 304654.75) линия границы идет на протяжении 0,03 км на юго-запад по прямой до поворотной точки 108.

От точки 108 (713809.03; 304628.10) линия границы идет на протяжении 0,84 км на юго-восток до поворотной точки 109, расположенной в 0,08 км на север от северной стороны лесополосы.

От точки 109 (713098.53; 304968.20) линия границы идет на протяжении 0,95 км на запад, затем на северо-запад до поворотной точки 110.

От точки 110 (713307.23; 304219.13) линия границы идет на протяжении 0,23 км сначала на юг, далее на запад, затем на север до поворотной точки 486.

От точки 486 (713297.22; 304178.74) линия границы, протяженностью 0,09 км, идет на юго-запад до поворотной точки 50.

От точки 50 (713220.53; 304129.55) линия границы, протяженностью 0,31 км, идет на юго-запад до поворотной точки 49.

От точки 49 (712920.53; 303937.64) линия границы, протяженностью 0,06 км, идет на юго-восток по полевой дороге до поворотной точки 48.

От точки 48 (712864.47; 303956.65) линия границы, протяженностью 0,22 км, идет на юго-запад до поворотной точки 47.

От точки 47 (712687.88; 303829.06) линия границы, протяженностью 0,36 км, идет на юго-восток суходольной прямой до поворотной точки 46.

От точки 46 (712535.52; 304158.83) линия границы, протяженностью 0,32 км, идет на юго-восток до поворотной точки 48а, расположенной в 0,24 км на юго-запад от плотины пруда.

От точки 48а (712406.47; 304425.96) линия границы, протяженностью 0,58 км, идет на северо-запад до поворотной точки 111.

От точки 111 (712956.87; 304373.23) линия границы, протяженностью 0,58 км, идет на юго-восток до поворотной точки 112.

От точки 112 (712898.20; 304950.34) линия границы, протяженностью 0,04 км, идет на юго-запад до поворотной точки 113.

От точки 113 (712863.93; 304942.56) линия границы, протяженностью 0,76 км, идет ломаной линией на юго-восток, затем на юго-запад до поворотной точки 114.

От точки 114 (712246.18; 304742.27) линия границы, протяженностью 0,10 км, идет на северо-запад до поворотной точки 115.

От точки 115 (712292.53; 304648.69) линия границы, протяженностью 0,35 км, идет преимущественно на северо-запад до поворотной точки 23, расположенной на полевой дороге в 0,05 км от пруда.

От точки 23 (712375.63; 304458.24) линия границы, протяженностью 0,28 км, идет на юго-запад до поворотной точки 22.

От точки 22 (712128.76; 304327.90) линия границы, протяженностью 0,23 км, идет на юго-восток до поворотной точки 21.

От точки 21 (712089.42; 304437.42) линия границы, протяженностью 0,16 км, идет на юго-восток до поворотной точки 20.

От точки 20 (711965.30; 304471.26) линия границы, протяженностью 0,34 км, идет на юго-восток до поворотной точки 19, расположенной на западной стороне автодороги Донской – Богородицк.

От точки 19 (711817.40; 304787.66) линия границы, протяженностью 0,16 км, идет на юго-запад вдоль автодороги Донской – Богородицк до поворотной точки 18, расположенной на западной стороне автодороги Донской – Богородицк.

От точки 18 (711670.53; 304731.34) линия границы, протяженностью 0,02 км, идет на юго-восток, пересекая автодорогу Донской – Богородицк, до поворотной точки 17, расположенной на восточной стороне автодороги Донской – Богородицк.

От точки 17 (711661.45; 304751.19) линия границы, протяженностью 0,64 км, идет на юго-восток по прямой до поворотной точки 16.

От точки 16 (711407.78; 305334.19) линия границы, протяженностью 0,29 км, идет на северо-восток по прямой до поворотной точки 15, расположенной в 0,03 км на юго-запад от места истока безымянного ручья.

От точки 15 (711680.52; 305443.66) линия границы, протяженностью 0,28 км, идет на северо-восток по сухоходольной прямой до узловой точки 48а(48), расположенной в 1,01 км юго-восточнее линии электропередачи и являющейся точкой стыка границ муниципальных образований Смородинское Узловского района, Шахтерское Узловского района, город Донской.

Прохождение границы с муниципальным образованием Смородинское Узловского района

От узловой точки 48а(48) (711935.73; 305556.21) линия границы, протяженностью 1,28 км, идет на юго-восток по дороге до поворотной точки 19, расположенной на пересечении дорог.

От точки 19 (711440.41; 306751.64) линия границы идет на юго-восток по дороге на протяжении 0,78 км до поворотной точки 20, расположенной на пересечении дорог.

От точки 20 (711128.15; 307438.55) линия границы идет на юго-восток прямой линией на протяжении 1,90 км до поворотной точки 54, расположенной в русле реки Люторичь, на северо-западной окраине деревни Кулижки Узловского района, в 2,25 км к востоку от поселка Тургеневский Узловского района.

От точки 54 (709327.16; 306820.47) линия границы, протяженностью 0,35 км, идет на запад по руслу реки Люторичь, вверх против течения, до поворотной точки 21, расположенной в русле реки Люторичь, в месте впадения безымянного ручья.

От точки 21 (709383.67; 306518.39) линия границы, протяженностью 1,93 км, идет в южном направлении по руслу безымянного ручья, вверх против течения, до узловой точки 35(17), расположенной в месте слияния двух безымянных ручьев, в 1,80 км на юг от деревни Кулижки Узловского района, в 2,50 км на восток от села Ивановка Узловского района, в 2,75 км на север от деревни Шипулино Богородицкого района и являющейся точкой стыка границ муниципальных образований Смородинское Узловского района, Шахтерское Узловского района, Бегичевское Богородицкого района.

Прохождение границы с муниципальным образованием Бегичевское Богородицкого района

От узловой точки 35(17) (707540.92; 306229.67) линия границы идет на юго-запад по северной бровке безымянной балки на протяжении 0,65 км до поворотной точки 18, расположенной в 0,65 км на северо-восток от восточной вершины лесополосы в Узловском районе.

От точки 18 (707279.19; 305611.99) линия границы идет на юго-запад на протяжении 1,53 км по суходолу, пересекая автодорогу Донской – Богородицк – Романцево, до поворотной точки 19, расположенной на пересечении южной стороны полосы отвода автодороги Донской – Богородицк – Романцево с полевой дорогой, ведущей к деревне Шипулино Богородицкого района, в 0,18 км на восток от восточной вершины лесополосы, проходящей вдоль автодороги Донской – Богородицк – Романцево.

От точки 19 (705754.85; 305404.70) линия границы идет в основном в северо-западном направлении по южной стороне полосы отвода автодороги Донской – Богородицк – Романцево на протяжении 2,60 км до поворотной точки 19а, расположенной на пересечении оси автодороги Донской – Богородицк – станция Колодези с южной границей полосы отвода автодороги Донской – Богородицк – Романцево.

От точки 19а (706215.90; 302866.27) линия границы, протяженностью 0,55 км, идет на юго-запад по северной стороне лесополосы Богородицкого района до поворотной точки 20, расположенной на пересечении двух лесополос.

От точки 20 (706110.48; 302328.45) линия границы, протяженностью 0,31 км, идет на северо-запад по полевой дороге до поворотной точки 21, расположенной на пересечении лесополосы с полевой дорогой.

От точки 21 (706367.57; 302115.10) линия границы идет на запад по северной стороне лесополосы Богородицкого района на протяжении 2,72 км до поворотной точки 22, расположенной в 0,15 км на запад от западной вершины лесополосы Богородицкого района, в 0,06 км на юго-запад от места истока безымянного ручья в Узловском районе.

От точки 22 (706255.16; 299385.52) линия границы идет на юго-запад по восточной бровке безымянной балки на протяжении 1,85 км до поворотной точки 23, расположенной на стыке южной бровки безымянной балки с северной стороной автодороги Прилесье – Болотовка Узловского района.

От точки 23 (704956.50; 298229.56) линия границы идет на юго-восток, далее на северо-восток на протяжении 1,70 км по северной стороне автодороги Прилесье – Болотовка Узловского района, далее по полевой дороге вдоль южной стороны лесополосы до поворотной точки 24, расположенной на пересечении полевой дороги с лесополосой.

От точки 24 (705066.91; 299869.61) линия границы идет на юг по западной стороне лесополосы Узловского района на протяжении 1,35 км, далее по восточной стороне данной лесополосы на протяжении 1,07 км, затем на протяжении 1,33 км, пересекая лес Городской земель лесного фонда, до поворотной точки 25, расположенной на стыке северной вершины лесополосы с южной стороной леса Городской земель лесного фонда, в 0,06 км на юг от русла безымянного ручья, протекающего по лесу Городской земель лесного фонда.

От точки 25 (701317.67; 299739.22) линия границы идет на запад по южной границе леса Городской земель лесного фонда на протяжении 0,68 км, далее по руслу безымянного ручья, вниз по течению, на протяжении 0,60 км до поворотной точки 26, расположенной в месте впадения двух безымянных ручьев в реку Уперта.

От точки 26 (701330.61; 298482.82) линия границы идет в северо-западном направлении по руслу безымянного ручья, вверх против течения, на протяжении 0,56 км, далее по восточной границе лесного квартала 38 леса Городской земель лесного фонда на протяжении 0,24 км до поворотной точки 27, расположенной на северной вершине лесного квартала 38 леса Городской земель лесного фонда, в 0,23 км на юго-восток от оси плотины пруда в деревне Болотовка Узловского района.

От точки 27 (701986.48; 298164.29) линия границы идет на юго-запад по северной границе лесного квартала 38 леса Городской земель лесного фонда на протяжении 0,54 км до поворотной точки 28, расположенной в 0,28 км на юго-восток от просеки между лесными кварталами 27 и 38 земель лесного фонда, в 0,11 км на юго-запад от оси плотины пруда в Узловском районе.

От точки 28 (701912.89; 297647.27) линия границы идет на северо-запад по восточной границе лесных кварталов 38, 27, 19 земель лесного фонда на протяжении 1,52 км до поворотной точки 29, расположенной на восточной вершине лесного квартала 19 земель лесного фонда, в 0,29 км северо-западнее просеки между лесными кварталами 19 и 27 земель лесного фонда.

От точки 29 (703419.20; 297456.94) линия границы, общей протяженностью 0,88 км, идет ломаной линией преимущественно на северо-запад по северо-восточной границе лесного квартала 19 земель лесного фонда

через поворотные точки 29а (703553.59; 297197.38) и 30 (703645.02; 297249.69) до поворотной точки 31, расположенной в 0,08 км на северо-восток от оси плотины пруда.

От точки 31 (703852.29; 296812.69) линия границы идет в юго-западном направлении по западной границе лесного квартала 19 земель лесного фонда на протяжении 0,11 км до поворотной точки 31а, расположенной на пересечении канавы и просеки между лесными кварталами 19 и 18 земель лесного фонда.

От точки 31а (703758.15; 296765.75) линия границы идет ломаной линией преимущественно в северо-западном направлении по восточной границе лесного квартала 18 земель лесного фонда на протяжении 0,64 км до поворотной точки 32, расположенной на северной вершине лесного квартала 18 земель лесного фонда, в 0,10 км северо-восточнее просеки между лесными кварталами 17 и 18 земель лесного фонда.

От точки 32 (704243.39; 296410.81) линия границы идет в юго-западном направлении на протяжении 1,20 км по северо-западной границе лесных кварталов 18, 17 земель лесного фонда до узловой точки 35г, расположенной на оси автодороги Быковка – Богородицк, в 0,50 км к юго-востоку от деревни Юлинка Узловского района, в 4,00 км к северо-западу от деревни Упертовка Богородицкого района, в 5,00 км к северо-востоку от села Новопокровское Богородицкого района и являющейся точкой стыка границ муниципальных образований Бегичевское Богородицкого района, Иевлевское Богородицкого района и Шахтерское Узловского района.

Прохождение границы с муниципальным образованием Иевлевское Богородицкого района

От узловой точки 35г (703558.24; 295441.00) линия границы, протяженностью 0,05 км, идет в юго-западном направлении до поворотной точки 33, расположенной в 0,15 км северо-восточнее пересечения просек между лесными кварталами 20, 16 и 23 земель лесного фонда.

От точки 33 (703541.71; 295399.78) линия границы идет на северо-запад по восточной границе лесного квартала 16 земель лесного фонда на протяжении 0,36 км, пересекая железную дорогу Ожерелье – Елец в поворотной точке 33а (703858.74; 295154.38), далее идет по северо-восточной границе лесного квартала 15 земель лесного фонда на протяжении 0,30 км до поворотной точки 34.

От точки 34 (704068.16; 295003.03) линия границы идет на запад по северной границе лесного квартала 15 земель лесного фонда на протяжении 0,16 км до поворотной точки 35.

От точки 35 (704035.13; 294863.91) линия границы идет в юго-западном направлении по западной границе лесных кварталов 15, 20, 28 земель лесного фонда на протяжении 1,45 км до поворотной точки 36, расположенной на северо-западной границе лесного квартала 28 земель лесного фонда, в 0,14 км юго-восточнее пересечения полевой дороги с осью магистральной дороги М-4 «Дон» в Узловском районе.

От точки 36 (702914.12; 294067.81) линия границы идет на северо-запад на протяжении 0,10 км, пересекает магистральную дорогу М-4 «Дон» в поворотной точке 36а (702957.57; 293939.78) и далее идет на протяжении 1,31 км до поворотной точки 37, расположенной на пересечении лесополос в Богородицком районе.

От точки 37 (703632.61; 292818.05) линия границы идет в северо-восточном направлении по юго-восточной стороне лесополосы на протяжении 2,60 км, пересекая магистральную дорогу М-4 «Дон» в поворотной точке 37а (705371.63; 294070.29) и автодорогу Быковка – Богородицк в поворотной точке 38а (705417.04; 294130.39), затем по суходолу на протяжении 0,32 км и далее по полевой дороге на протяжении 0,74 км до поворотной точки 38, расположенной на пересечении полевой дороги с лесополосой.

От точки 38 (706289.29; 295328.96) линия границы идет на протяжении 1,73 км в северо-западном направлении по северо-восточной стороне лесополосы, затем суходольно, пересекает русло безымянного ручья до поворотной точки 39, расположенной на пересечении полевой дороги с северо-восточной вершиной лесополосы.

От точки 39 (707665.46; 294339.08) линия границы идет на юго-запад по северо-западной стороне лесополосы Богородицкого района на протяжении 1,70 км до поворотной точки 39а, расположенной на северо-западной вершине лесополосы.

От точки 39а (706799.74; 292888.28) линия границы идет на юго-восток по северо-восточной границе полосы отвода магистральной дороги М-4 «Дон» на протяжении 0,06 км до поворотной точки 40а, расположенной на северо-восточной стороне полосы отвода магистральной дороги М-4 «Дон», в 0,06 км восточнее пересечения автодороги к оздоровительному лагерю «Чайка» с магистральной дорогой М-4 «Дон» в Узловском районе.

От точки 40а (706733.45; 292897.73) линия границы идет на юго-запад на протяжении 0,18 км, пересекает магистральную дорогу М-4 «Дон», далее идет по юго-восточной стороне автодороги, ведущей к оздоровительному лагерю «Чайка», затем по северо-западной границе лесного квартала 63 леса

Крутицкий земель лесного фонда на протяжении 1,18 км, далее по юго-восточной стороне лесополосы Узловского района на протяжении 0,73 км до поворотной точки 40, расположенной на пересечении двух лесополос в Узловском районе.

От точки 40 (705546.00; 291158.87) линия границы, протяженностью 0,73 км, идет на северо-запад по юго-западной стороне лесополосы Узловского района до узловой точки 35, расположенной на северном углу земель лесного фонда, в 2,00 км к юго-западу от деревни Крутой Верх Узловского района, в 2,25 км к западу от хутора Александринский Богородицкого района и являющейся точкой стыка границ муниципальных образований Шахтерское Узловского района, Иевлевское Богородицкого района и Дедиловское Киреевского района.

Прохождение границы с муниципальным образованием Дедиловское Киреевского района

От узловой точки 35 (706097.94; 290715.78) линия границы, протяженностью 1,60 км, идет на северо-восток до поворотной точки 40.

От точки 40 (707362.77; 291612.79) линия границы, протяженностью 1,25 км, идет на северо-запад ломаной линией до поворотной точки 39.

От точки 39 (708407.90; 291043.92) линия границы, общей протяженностью 2,30 км, идет на северо-восток прямой сухоходольной линией, затем по северо-западной стороне лесополосы, пересекая магистральную дорогу М-4 «Дон», до поворотной точки 38, расположенной на пересечении лесополос.

От точки 38 (709922.22; 292768.23) линия границы идет в северо-западном направлении сухоходольно на протяжении 2,49 км до поворотной точки 35а, расположенной в 1,45 км юго-западнее деревни Черемуховка Узловского района, в 1,00 км западнее деревни Сухановка Узловского района, в 0,60 км северо-восточнее деревни Черная Грязь Киреевского района.

От точки 35а (711825.79; 291162.89) линия границы идет в северо-западном направлении на протяжении 0,19 км до середины магистральную дороги М-4 «Дон» в Киреевском районе, далее в том же направлении по полевой дороге на протяжении 2,26 км до поворотной точки 37, расположенной на пересечении полевых дорог.

От точки 37 (713687.30; 289565.07) линия границы идет на юго-запад по полевой дороге на протяжении 1,13 км до поворотной точки 36, расположенной на пересечении двух полевых дорог.

От точки 36 (713214.72; 288556.65) линия границы идет на северо-запад на протяжении 1,22 км по полевой дороге до поворотной точки 35.

От точки 35 (713986.06; 287628.38) линия границы идет на северо-восток на протяжении 1,28 км до поворотной точки 34, расположенной в русле безымянного ручья, в месте впадения в ручей Березовский.

От точки 34 (715046.03; 288326.61) линия границы идет преимущественно в северо-западном направлении, меняя направление на северо-восточное, по руслу ручья Березовский, вниз по течению, далее по оси пруда на протяжении 3,72 км до поворотной точки 33, расположенной на оси моста магистральной дороги М-4 «Дон».

От точки 33 (717843.81; 288982.81) линия границы идет на юго-восток по оси пруда на протяжении 0,29 км до поворотной точки 32, расположенной на оси пруда.

От точки 32 (717594.74; 289097.85) линия границы идет на северо-восток на протяжении 0,30 км до поворотной точки 31, расположенной, в 0,29 км восточнее моста через пруд в Киреевском районе.

От точки 31 (717843.99; 289097.85) линия границы идет на юго-восток на протяжении 0,17 км до поворотной точки 30.

От точки 30 (717759.81; 289423.96) линия границы идет на северо-восток на протяжении 2,72 км до поворотной точки 29, расположенной в русле реки Рассошка.

От точки 29 (720121.20; 290763.90) линия границы идет преимущественно в северо-западном направлении по руслу реки Рассошка, вниз по течению, на протяжении 1,44 км до поворотной точки 28, расположенной в русле реки Рассошка.

От точки 28 (720292.33; 289719.21) линия границы идет на северо-запад на протяжении 1,19 км до поворотной точки 27.

От точки 27 (721295.86; 289086.59) линия границы идет на северо-запад на протяжении 0,39 км до поворотной точки 26, расположенной на восточной стороне магистральной дороги М-4 «Дон», в 0,31 км к югу от железнодорожного переезда через магистральную дорогу М-4 «Дон» в Киреевском районе.

От точки 26 (721372.57; 288703.87) линия границы идет на северо-восток на протяжении 0,63 км до поворотной точки 25, расположенной в 0,33 км к

северо-востоку от железнодорожного переезда через магистральную дорогу М-4 «Дон» в Киреевском районе.

От точки 25 (722001.79; 288740.71) линия границы идет на юго-восток на протяжении 0,30 км до поворотной точки 24.

От точки 24 (721970.49; 289041.10) линия границы идет на северо-восток сухоходльно, затем по полевой дороге на протяжении 1,79 км до поворотной точки 23.

От точки 23 (722946.56; 290546.60) линия границы идет на северо-запад ломаной линией на протяжении 1,35 км до поворотной точки 22, расположенной в 0,05 км юго-западнее южной вершины лесополосы в Киреевском районе.

От точки 22 (724171.87; 290111.41) линия границы идет на северо-восток на протяжении 0,51 км по восточной стороне лесополосы Киреевского района до поворотной точки 21, расположенной на восточной стороне лесополосы в Киреевском районе.

От точки 21 (724625.46; 290339.86) линия границы идет в восточном направлении на протяжении 0,53 км до поворотной точки 20, расположенной в 0,22 км юго-восточнее пересечения русла безымянного ручья с автодорогой Тула – Новомосковск в Киреевском районе.

От точки 20 (724557.59; 291042.68) линия границы идет в северо-восточном направлении на протяжении 0,10 км до узловой точки 35в, принятой ранее за начальную точку описания границы муниципального образования Шахтерское Узловского района.

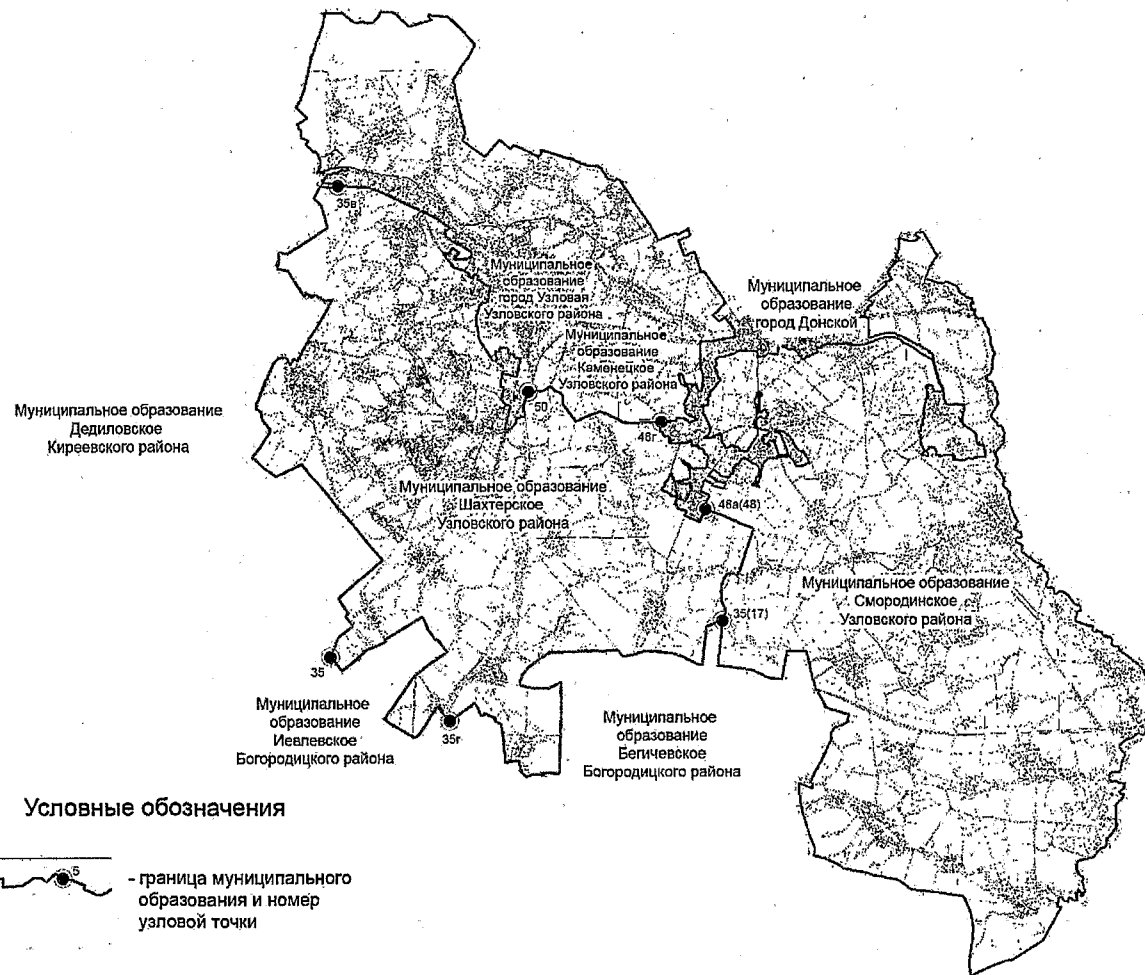
В тексте описания границы муниципального образования расстояния от узловых и поворотных точек до населенных пунктов указаны ориентировочно.

Приложение 10
к Закону Тульской области
«О внесении изменений в Закон Тульской
области «О переименовании муниципального
образования «город Узловая и Узловский
район» Тульской области, установлении
границ, наделении статусом и определении
административных центров муниципальных
образований на территории Узловского
района Тульской области»

Приложение 10
к Закону Тульской области
«О переименовании муниципального
образования «город Узловая и Узловский
район» Тульской области, установлении
границ, наделении статусом и определении
административных центров муниципальных
образований на территории Узловского
района Тульской области»

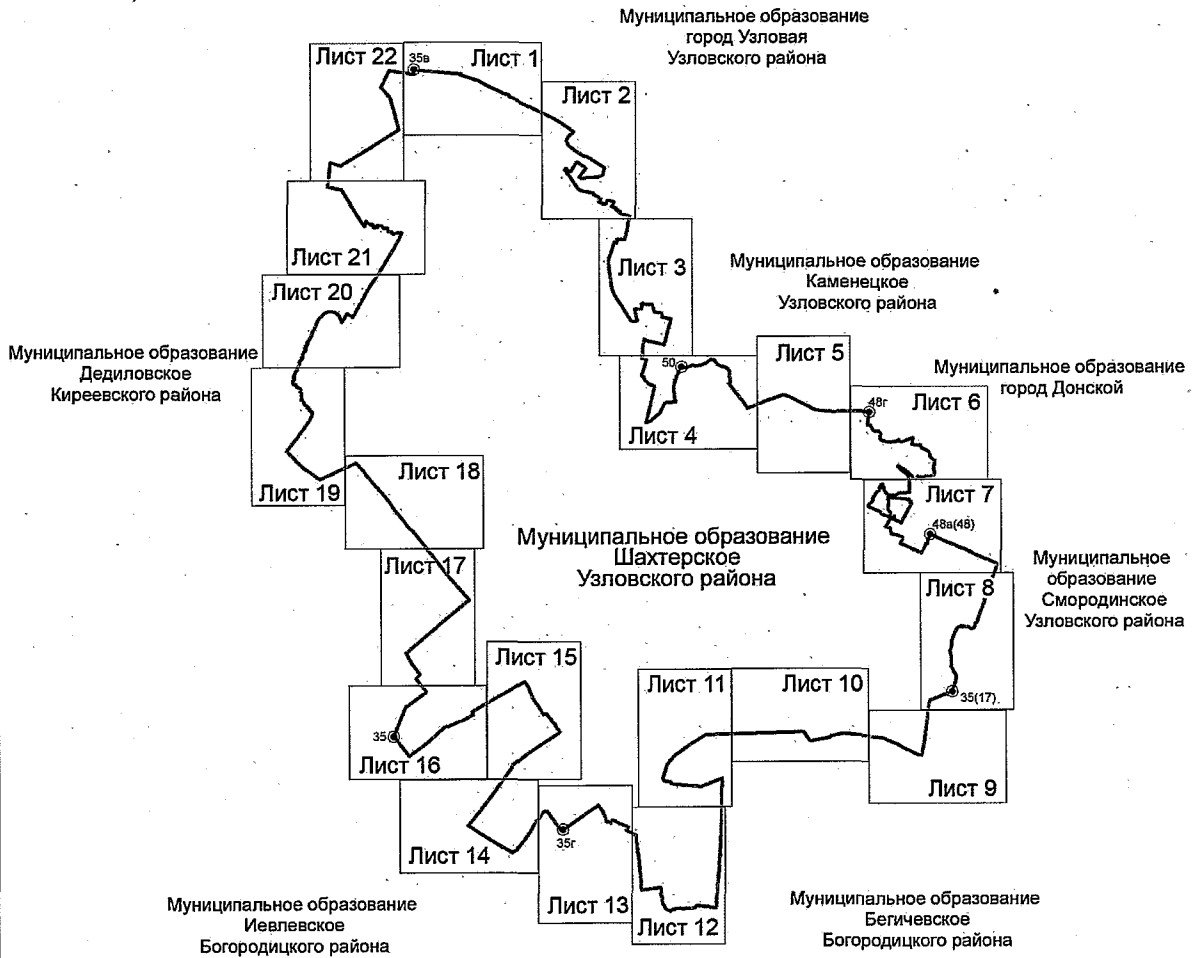
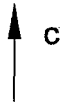
**Карта-схема границы
муниципального образования Шахтерское Узловского района**

Схема границы муниципального образования Шахтерское Узловского района



Масштаб 1:170000

КАРТОГРАММА
 расположения листов плана границы
 муниципального образования Шахтерское Узловского района



Условные обозначения

- номер листа
- граница муниципального образования и номер узловой точки

Масштаб 1:120000

