



ЗАКОН ТУЛЬСКОЙ ОБЛАСТИ

О внесении изменений в Закон Тульской области «О переименовании муниципального образования «Суворовский район Тульской области», установлении границ, наделении статусом и определении административных центров муниципальных образований на территории Суворовского района Тульской области»

Принят
Тульской областной Думой
31 октября 2019 года

Статья 1

Внести в Закон Тульской области от 15 марта 2005 года № 558-ЗТО «О переименовании муниципального образования «Суворовский район Тульской области», установлении границ, наделении статусом и определении административных центров муниципальных образований на территории Суворовского района Тульской области» (Тульские известия, 2005, 29 марта; 2010, 6 мая; 2011, 28 июля; 2013, 4 апреля) следующие изменения:

- 1) приложение 1 изложить в редакции приложения 1 к настоящему Закону;
- 2) приложение 2 изложить в редакции приложения 2 к настоящему Закону;
- 3) приложение 3 изложить в редакции приложения 3 к настоящему Закону;
- 4) приложение 4 изложить в редакции приложения 4 к настоящему Закону;
- 5) приложение 5 изложить в редакции приложения 5 к настоящему Закону;

- 6) приложение 6 изложить в редакции приложения 6 к настоящему Закону;
- 7) приложение 7 изложить в редакции приложения 7 к настоящему Закону;
- 8) приложение 8 изложить в редакции приложения 8 к настоящему Закону;
- 9) приложение 9 изложить в редакции приложения 9 к настоящему Закону;
- 10) приложение 10 изложить в редакции приложения 10 к настоящему Закону.

Статья 2

Настоящий Закон вступает в силу по истечении десяти дней после дня его официального опубликования.

Губернатор
Тульской области



А.Г. Дюмин

г. Тула
7 ноября 2019 года

№ 100-ЗТО

Приложение 1
к Закону Тульской области
«О внесении изменений в Закон Тульской
области «О переименовании муниципального
образования «Суворовский район Тульской
области», установлении границ, наделении
статусом и определении административных
центров муниципальных образований
на территории Суворовского района
Тульской области»

Приложение 1
к Закону Тульской области
«О переименовании муниципального
образования «Суворовский район Тульской
области», установлении границ, наделении
статусом и определении административных
центров муниципальных образований
на территории Суворовского района
Тульской области»

**Описание границы муниципального образования
Суворовский район**

За начальную точку описания границы муниципального образования Суворовский район принята узловая точка 6, расположенная в 1,65 км северо-западнее деревни Столбово Дубенского района, в 2,10 км северо-восточнее пересечения просек между лесными кварталами 6, 7; 11 земель лесного фонда и являющаяся точкой стыка границ муниципальных образований Юго-Восточное Суворовского района, Протасовское Дубенского района и Калужской области.

**Прохождение границы с муниципальным образованием
Протасовское Дубенского района**

От узловой точки 6 до поворотной точки 8 линия границы идет по восточной границе лесного квартала 7 земель лесного фонда.

От узловой точки 6 (753711.89; 210553.87) линия границы идет в юго-восточном направлении на протяжении 0,16 км до поворотной точки 1.

От точки 1 (753711.84; 210553.89) линия границы идет в юго-восточном направлении на протяжении 0,22 км до поворотной точки 2.

От точки 2 (753474.24; 210692.18) линия границы идет в южном направлении на протяжении 0,28 км до поворотной точки 3.

От точки 3 (753196.63; 210680.45) линия границы идет в юго-западном направлении на протяжении 0,06 км до поворотной точки 4, расположенной в 1,50 км северо-восточнее пересечения просек между лесными кварталами 6, 7, 11 земель лесного фонда.

От точки 4 (753148.73; 210644.28) линия границы идет в юго-восточном направлении на протяжении 0,80 км до поворотной точки 5, расположенной в 1,22 км северо-восточнее пересечения просек между лесными кварталами 6, 7, 11 земель лесного фонда.

От точки 5 (752524.10; 211148.68) линия границы идет в юго-западном направлении на протяжении 0,24 км до поворотной точки 6, расположенной в 0,99 км северо-восточнее пересечения просек между лесными кварталами 6, 7, 11 земель лесного фонда.

От точки 6 (752328.59; 211000.10) линия границы идет в южном направлении на протяжении 0,38 км до поворотной точки 7.

От точки 7 (751957.14; 210974.68) линия границы идет в юго-западном направлении на протяжении 0,17 км до поворотной точки 8.

От точки 8 (751797.81; 210932.65) линия границы идет в юго-западном направлении на протяжении 1,34 км до поворотной точки 9.

От точки 9 (750785.13; 210002.75) линия границы идет в юго-западном направлении на протяжении 0,09 км, пересекая лесной квартал 11 земель лесного фонда, до поворотной точки 10, расположенной в русле безымянного ручья.

От точки 10 (750742.33; 209962.96) линия границы идет в юго-западном направлении на протяжении 0,04 км до поворотной точки 11, расположенной на просеке между лесными кварталами 11 и 14 земель лесного фонда.

От точки 11 (750657.78; 209974.20) линия границы идет в юго-восточном направлении на протяжении 0,56 км до поворотной точки 12.

От точки 12 (750185.64; 210076.83) линия границы идет в юго-восточном направлении на протяжении 0,82 км до поворотной точки 13.

От точки 13 (749581.05; 210659.92) линия границы идет в юго-восточном направлении на протяжении 0,87 км, пересекая лесной квартал 18 земель лесного фонда, до поворотной точки 14, расположенной на пересечении просеки между лесными кварталами 18 и 25 земель лесного фонда с осью грунтовой дороги.

От точки 14 до поворотной точки 17 линия границы идет по восточной

границе лесного квартала 25 земель лесного фонда.

От точки 14 (748716.43; 210861.29) линия границы идет в юго-восточном направлении на протяжении 0,19 км до поворотной точки 15, расположенной в русле реки Волхона.

От точки 15 (748535.60; 210918.48) линия границы идет в юго-восточном направлении на протяжении 0,43 км до поворотной точки 16.

От точки 16 (748113.31; 211012.32) линия границы идет в юго-восточном направлении на протяжении 0,66 км до поворотной точки 17.

От точки 17 (747679.68; 211684.57) линия границы идет в юго-восточном направлении на протяжении 1,56 км, пересекая лесной квартал 35 земель лесного фонда, до поворотной точки 18.

От точки 18 (746908.52; 212894.52) линия границы идет в юго-восточном направлении на протяжении 0,25 км, пересекая лесной квартал 35 земель лесного фонда, до поворотной точки 19, расположенной на южной стороне лесного квартала 35 земель лесного фонда, в 0,14 км северо-восточнее сельского поселка станция Крушма Дубенского района.

От точки 19 (746766.78; 213054.35) линия границы идет в юго-западном направлении на протяжении 0,10 км до поворотной точки 20.

От точки 20 (746730.99; 213011.47) линия границы идет в северо-западном направлении на протяжении 0,11 км до поворотной точки 21.

От точки 21 (746725.09; 212929.84) линия границы идет в северо-западном направлении на протяжении 0,14 км до поворотной точки 22, расположенной на восточной стороне полосы отвода железной дороги Тула – Сухиничи Тульского отделения Московской железной дороги.

От точки 22 (746795.92; 212740.70) линия границы идет в северо-западном направлении на протяжении 0,11 км до поворотной точки 23, расположенной на оси железной дороги Тула – Сухиничи Тульского отделения Московской железной дороги.

От точки 23 (746876.24; 212632.34) линия границы идет в северо-западном направлении на протяжении 0,08 км до поворотной точки 24.

От точки 24 до поворотной точки 32 линия границы идет по южной границе лесного квартала 35 земель лесного фонда.

От точки 24 (746898.93; 212534.27) линия границы идет в юго-западном направлении на протяжении 0,17 км до поворотной точки 25.

От точки 25 (746880.40; 212433.32) линия границы идет в западном направлении на протяжении 0,13 км до поворотной точки 26.

От точки 26 (746886.81; 212271.29) линия границы идет в северо-западном направлении на протяжении 0,11 км до поворотной точки 27.

От точки 27 (746944.98; 212187.48) линия границы идет в юго-западном направлении на протяжении 0,16 км до поворотной точки 28.

От точки 28 (746896.33; 212031.53) линия границы идет в северо-западном направлении на протяжении 0,13 км до поворотной точки 29.

От точки 29 (746957.43; 211906.56) линия границы идет в юго-западном направлении на протяжении 0,11 км до поворотной точки 30.

От точки 30 (746923.86; 211809.01) линия границы идет в западном направлении на протяжении 0,20 км до поворотной точки 31.

От точки 31 (746939.52; 211597.48) линия границы идет в юго-западном направлении на протяжении 0,23 км до поворотной точки 32.

От точки 32 (746859.71; 211426.91) линия границы идет по прямой в юго-западном направлении на протяжении 0,17 км до поворотной точки 33.

От точки 33 до поворотной точки 38 линия границы идет по южной границе лесного квартала 34 земель лесного фонда.

От точки 33 (746739.45; 211253.27) линия границы идет в юго-западном направлении на протяжении 0,10 км до поворотной точки 34.

От точки 34 (746706.41; 211156.14) линия границы идет в юго-западном направлении на протяжении 0,12 км до поворотной точки 35.

От точки 35 (746621.54; 211048.73) линия границы идет в юго-западном направлении на протяжении 0,13 км до поворотной точки 36, расположенной в 0,28 км юго-восточнее оси железной дороги Тула – Сухиничи Тульского отделения Московской железной дороги.

От точки 36 (746569.82; 210926.07) линия границы идет в северо-западном направлении на протяжении 0,12 км до поворотной точки 37.

От точки 37 (746659.16; 210854.60) линия границы идет в северо-западном направлении на протяжении 0,15 км до поворотной точки 38, расположенной на южной стороне полосы отвода железной дороги Тула – Сухиничи Тульского отделения Московской железной дороги.

От точки 38 (746733.59; 210719.27) линия границы идет по южной стороне полосы отвода железной дороги Тула – Сухиничи Тульского отделения Московской железной дороги в юго-западном направлении на протяжении 0,65 км до поворотной точки 39, расположенной на южной стороне полосы отвода железной дороги Тула – Сухиничи Тульского отделения Московской железной дороги.

От точки 39 (746312.09; 210173.78) линия границы идет в северном направлении на протяжении 0,02 км до поворотной точки 40, расположенной на оси железной дороги Тула – Сухиничи Тульского отделения Московской железной дороги.

От точки 40 (746347.77; 210191.13) линия границы идет в северо-западном направлении на протяжении 0,22 км до поворотной точки 41.

От точки 41 (746647.18; 210135.71) линия границы идет по прямой в северо-западном направлении на протяжении 0,11 км до поворотной точки 42, расположенной в русле безымянного ручья.

От точки 42 (746718.99; 210086.03) линия границы идет в северо-западном направлении на протяжении 1,00 км по руслу безымянного ручья, вниз по течению, до поворотной точки 43, расположенной в русле реки Волхона.

От точки 43 (747665.74; 209817.56) линия границы идет по руслу реки Волхона, вверх против течения, пересекая лесные кварталы 33, 32, 42 земель лесного фонда, на протяжении 2,20 км в юго-западном направлении до поворотной точки 44, расположенной в русле реки Волхона.

От точки 44 (746218.17; 208398.26) линия границы идет по прямой на юг на протяжении 0,10 км в лесном квартале 42 земель лесного фонда до поворотной точки 45.

От точки 45 (746108.12; 208361.51) линия границы идет по прямой на юг на протяжении 0,23 км в лесном квартале 42 земель лесного фонда до поворотной точки 46.

От точки 46 (745886.53; 208356.34) линия границы идет по прямой в юго-восточном направлении на протяжении 0,22 км в лесном квартале 42 земель лесного фонда до поворотной точки 47, расположенной на просеке между лесными кварталами 42 и 48 земель лесного фонда.

От точки 47 (745676.74; 208465.67) линия границы идет по прямой в юго-восточном направлении на протяжении 0,19 км в лесном квартале 48 земель лесного фонда до поворотной точки 48, расположенной на оси железной дороги Тула – Сухиничи Тульского отделения Московской железной дороги.

От точки 48 (745494.20; 208511.47) линия границы идет по прямой в юго-восточном направлении на протяжении 0,12 км до поворотной точки 49, расположенной на южной стороне полосы отвода железной дороги Тула – Сухиничи Тульского отделения Московской железной дороги.

От точки 49 (745403.43; 208555.49) линия границы идет по прямой в лесном квартале 48 земель лесного фонда в юго-восточном направлении на протяжении 0,70 км до поворотной точки 50.

От точки 50 (744953.85; 209068.19) линия границы идет по оси грунтовой дороги в юго-восточном направлении на протяжении 0,03 км до поворотной точки 51, расположенной на оси грунтовой дороги.

От точки 51 до поворотной точки 62 линия границы идет по восточной границе лесного квартала 48 земель лесного фонда.

От точки 51(744901.18; 209118.51) линия границы идет в юго-западном направлении на протяжении 0,05 км до поворотной точки 52, расположенной на восточной стороне лесного квартала 48 земель лесного фонда.

От точки 52 (744873.13; 209077.28) линия границы идет в юго-восточном направлении на протяжении 0,05 км до поворотной точки 53.

От точки 53 (744831.16; 209113.02) линия границы идет в южном направлении на протяжении 0,18 км до поворотной точки 54.

От точки 54 (744667.83; 209091.68) линия границы идет в юго-восточном направлении на протяжении 0,14 км до поворотной точки 55, расположенной на восточной стороне лесного квартала 48 земель лесного фонда.

От точки 55 (744534.01; 209104.91) линия границы идет в юго-восточном направлении на протяжении 0,05 км до поворотной точки 56.

От точки 56 (744520.09; 209169.97) линия границы идет в юго-восточном направлении на протяжении 0,08 км до поворотной точки 57, расположенной на восточном углу лесного квартала 48 земель лесного фонда.

От точки 57 (744446.96; 209218.02) линия границы идет в юго-западном направлении на протяжении 0,14 км до поворотной точки 58.

От точки 58 (744345.92; 209131.32) линия границы идет на запад на протяжении 0,04 км до поворотной точки 59.

От точки 59 (744342.64; 209103.89) линия границы идет в юго-западном направлении на протяжении 0,30 км до поворотной точки 60, расположенной на восточной стороне лесного квартала 48 земель лесного фонда.

От точки 60 (744102.54; 208945.55) линия границы идет в юго-восточном направлении на протяжении 0,14 км до поворотной точки 61.

От точки 61 (743976.43; 209016.80) линия границы идет на юго-восток на протяжении 0,08 км до поворотной точки 62, расположенной на восточной стороне лесного квартала 48 земель лесного фонда.

От точки 62 (743956.01; 209092.08) линия границы идет по прямой на юг на протяжении 0,09 км до поворотной точки 63, расположенной на восточной стороне лесного квартала 64 земель лесного фонда.

От точки 63 до поворотной точки 75 линия границы идет по восточной и

южной границам лесного квартала 64 земель лесного фонда.

От точки 63 (743863.91; 209096.73) линия границы идет в юго-западном направлении на протяжении 0,09 км до поворотной точки 64, расположенной на восточной стороне лесного квартала 64 земель лесного фонда.

От точки 64 (743795.70; 209037.46) линия границы идет в юго-восточном направлении на протяжении 0,12 км до поворотной точки 65.

От точки 65 (743684.77; 209082.38) линия границы идет в юго-восточном направлении на протяжении 0,23 км до поворотной точки 66.

От точки 66 (743557.85; 209246.46) линия границы идет в юго-восточном направлении на протяжении 0,07 км до поворотной точки 67, расположенной на восточной стороне лесного квартала 64 земель лесного фонда.

От точки 67 (743523.81; 209332.25) линия границы идет в южном направлении на протяжении 0,25 км до поворотной точки 68, расположенной на восточной стороне лесного квартала 64 земель лесного фонда.

От точки 68 (743269.56; 209322.67) линия границы идет в западном направлении на протяжении 0,04 км до поворотной точки 69.

От точки 69 (743269.33; 209272.02) линия границы идет в южном направлении на протяжении 0,06 км до поворотной точки 70.

От точки 70 (743225.09; 209264.16) линия границы идет в юго-западном направлении на протяжении 0,10 км до поворотной точки 71, расположенной на южной стороне лесного квартала 64 земель лесного фонда.

От точки 71 (743165.97; 209153.62) линия границы идет в северо-западном направлении на протяжении 0,10 км до поворотной точки 72, расположенной на южной стороне лесного квартала 64 земель лесного фонда.

От точки 72 (743203.84; 209102.91) линия границы идет в юго-западном направлении на протяжении 0,28 км до поворотной точки 73.

От точки 73 (743023.97; 208888.84) линия границы идет в юго-западном направлении на протяжении 0,27 км до поворотной точки 74.

От точки 74 (742876.37; 208663.03) линия границы идет в юго-западном направлении на протяжении 0,14 км до поворотной точки 75.

От точки 75 (742773.73; 208577.01) линия границы идет в юго-западном направлении на протяжении 0,02 км до поворотной точки 76.

От точки 76 (742769.37; 208560.49) линия границы идет в юго-западном направлении на протяжении 0,03 км до поворотной точки 77.

От точки 77 до поворотной точки 82 линия границы идет по южной

границе лесного квартала 62 земель лесного фонда.

От точки 77 (742765.43; 208548.84) линия границы идет в юго-западном направлении на протяжении 0,23 км до поворотной точки 78.

От точки 78 (742595.57; 208388.40) линия границы идет в юго-западном направлении на протяжении 0,23 км до поворотной точки 79, расположенной на южной стороне лесного квартала 62 земель лесного фонда, в 1,00 км севернее восточнее плотины пруда в деревне Ясеновая Дубенского района.

От точки 79 (742548.76; 208183.62) линия границы идет в северо-западном направлении на протяжении 0,28 км до поворотной точки 80, расположенной на южной стороне лесного квартала 62 земель лесного фонда, в 1,20 км севернее плотины пруда в деревне Ясеновая Дубенского района.

От точки 80 (742773.61; 208023.36) линия границы идет в юго-западном направлении на протяжении 0,56 км до поворотной точки 81.

От точки 81 (742552.37; 207515.82) линия границы идет в юго-западном направлении на протяжении 0,13 км до поворотной точки 82, расположенной в русле безымянного ручья, на южной стороне лесного квартала 62 земель лесного фонда, в 0,86 км севернее кладбища в деревне Ясеновая Дубенского района.

От точки 82 (742520.50; 207396.35) линия границы идет преимущественно в западном направлении на протяжении 1,60 км по руслу безымянного ручья, вниз по течению, до поворотной точки 83.

От точки 83 (742677.35; 205989.67) линия границы идет в северо-западном направлении на протяжении 0,15 км по руслу безымянного ручья, вниз по течению, до поворотной точки 84, расположенной в месте слияния двух безымянных ручьев.

От точки 84 (742764.94; 205890.79) линия границы идет в северо-восточном направлении по руслу безымянного ручья, вверх против течения, на протяжении 0,32 км до поворотной точки 85, расположенной в русле безымянного ручья.

От точки 85 (743035.01; 205999.05) линия границы идет в северо-западном направлении на протяжении 0,49 км до поворотной точки 86.

От точки 86 (743307.07; 205611.26) линия границы идет по прямой в северо-западном направлении на протяжении 0,11 км до поворотной точки 87, расположенной в 0,29 км юго-восточнее пересечения просек между лесными кварталами 51, 52, 60, 59 земель лесного фонда.

От точки 87 (743390.40; 205536.90) линия границы идет по прямой в западном направлении на протяжении 0,03 км до поворотной точки 88, расположенной в 0,27 км юго-восточнее пересечения просек между лесными

кварталами 51, 52, 60, 59 земель лесного фонда.

От точки 88 (743383.54; 205506.31) линия границы идет по прямой в юго-западном направлении на протяжении 0,24 км до поворотной точки 89, расположенной на просеке между лесными кварталами 59 и 60 земель лесного фонда.

От точки 89 (743175.22; 205387.64) линия границы идет по прямой в западном направлении на протяжении 0,24 км до поворотной точки 90, расположенной на восточной стороне лесного квартала 59 земель лесного фонда.

От точки 90 (743167.84; 205148.72) линия границы идет в юго-восточном направлении на протяжении 0,34 км по восточной границе лесного квартала 59 земель лесного фонда до поворотной точки 91.

От точки 91 (742846.85; 205233.08) линия границы идет в юго-западном направлении на протяжении 0,14 км по восточной границе лесного квартала 59 земель лесного фонда до поворотной точки 92.

От точки 92 (742717.82; 205171.53) линия границы идет в юго-западном направлении на протяжении 0,07 км по восточной границе лесного квартала 59 земель лесного фонда до поворотной точки 93.

От точки 93 (742670.38; 205115.61) линия границы идет в юго-западном направлении на протяжении 0,32 км по восточной границе лесных кварталов 59 и 66 земель лесного фонда до поворотной точки 94, расположенной на восточной стороне лесного квартала 66 земель лесного фонда.

От точки 94 до поворотной точки 100 линия границы идет по восточной границе лесного квартала 66 земель лесного фонда.

От точки 94 (742370.78; 205029.03) линия границы идет в юго-западном направлении на протяжении 0,34 км до поворотной точки 95, расположенной на восточной стороне лесного квартала 66 земель лесного фонда.

От точки 95 (742246.12; 204720.72) линия границы идет в юго-западном направлении на протяжении 0,07 км до поворотной точки 96.

От точки 96 (742182.33; 204708.50) линия границы идет в юго-восточном направлении на протяжении 0,18 км до поворотной точки 97, расположенной на восточной стороне лесного квартала 66 земель лесного фонда.

От точки 97 (742033.75; 204791.10) линия границы идет на восток на протяжении 0,07 км до поворотной точки 98.

От точки 98 (742030.63; 204863.40) линия границы идет в юго-восточном направлении на протяжении 0,13 км до поворотной точки 99, расположенной на восточной стороне лесного квартала 66 земель лесного фонда.

От точки 99 (741966.54; 204980.75) линия границы идет в южном направлении на протяжении 0,51 км до поворотной точки 100, расположенной на южной стороне лесного квартала 66 земель лесного фонда.

От точки 100 (741459.44; 204943.57) линия границы идет в юго-западном направлении на протяжении 0,35 км по южной границе лесного квартала 66 земель лесного фонда до поворотной точки 101, расположенной на западной стороне лесного квартала 66 земель лесного фонда.

От точки 101 до поворотной точки 107 линия границы идет по западной границе лесного квартала 66 земель лесного фонда.

От точки 101 (741397.15; 204599.02) линия границы идет в северном направлении на протяжении 0,08 км до поворотной точки 102.

От точки 102 (741476.69; 204602.93) линия границы идет в северо-западном направлении на протяжении 0,35 км до поворотной точки 103.

От точки 103 (741754.31; 204398.63) линия границы идет в северо-западном направлении на протяжении 0,18 км до поворотной точки 104.

От точки 104 (741846.19; 204240.27) линия границы идет в северо-западном направлении на протяжении 0,52 км до поворотной точки 105.

От точки 105 (742273.36; 203953.89) линия границы идет в северо-западном направлении на протяжении 0,17 км до поворотной точки 106, расположенной на дороге лесного квартала 66 земель лесного фонда.

От точки 106 (742344.56; 203796.73) линия границы идет в северо-западном направлении на протяжении 0,27 км до поворотной точки 107, расположенной на просеке между лесными кварталами 58 и 66 земель лесного фонда.

От точки 107 до поворотной точки 111 линия границы идет по южной границе лесного квартала 57 земель лесного фонда.

От точки 107 (742594.02; 203703.38) линия границы идет в юго-западном направлении на протяжении 0,52 км до поворотной точки 108.

От точки 108 (742331.64; 203255.35) линия границы идет в юго-западном направлении на протяжении 0,15 км до поворотной точки 109.

От точки 109 (742316.61; 203105.83) линия границы идет в юго-западном направлении на протяжении 0,27 км до поворотной точки 110.

От точки 110 (742164.54; 202866.39) линия границы идет в юго-западном направлении на протяжении 0,39 км до поворотной точки 111, расположенной на просеке между лесными кварталами 56 и 57 земель лесного фонда.

От точки 111 (742031.64; 202495.49) линия границы идет в юго-западном

направлении на протяжении 0,20 км до поворотной точки 112, расположенной на восточном углу лесного квартала 56 земель лесного фонда.

От точки 112 (742021.89; 202283.90) линия границы идет по восточной границе лесного квартала 56 земель лесного фонда в юго-восточном направлении на протяжении 0,06 км до поворотной точки 113.

От точки 113 (741953.94; 202283.91) линия границы идет в юго-западном направлении на протяжении 0,58 км до поворотной точки 114, расположенной на восточной стороне лесного квартала 65 земель лесного фонда.

От точки 114 до поворотной точки 119 линия границы идет по восточной границе лесного квартала 65 земель лесного фонда.

От точки 114 (741429.18; 202088.19) линия границы идет в юго-западном направлении на протяжении 0,41 км до поворотной точки 115.

От точки 115 (741028.24; 202013.66) линия границы идет в южном направлении на протяжении 0,20 км до поворотной точки 116.

От точки 116 (740827.47; 202005.15) линия границы идет в юго-западном направлении на протяжении 0,18 км до поворотной точки 117.

От точки 117 (740662.70; 201945.50) линия границы идет в юго-западном направлении на протяжении 0,09 км до поворотной точки 118.

От точки 118 (740600.95; 201882.81) линия границы идет в юго-западном направлении на протяжении 0,14 км до поворотной точки 119, расположенной на южном углу лесного квартала 65 земель лесного фонда.

От точки 119 (740537.40; 201751.84) линия границы идет по прямой в юго-западном направлении на протяжении 0,19 км до поворотной точки 120.

От точки 120 (740358.49; 201685.24) линия границы идет по прямой в юго-западном направлении на протяжении 0,20 км до поворотной точки 121.

От точки 121 (740301.62; 201505.21) линия границы идет по прямой в юго-западном направлении на протяжении 0,24 км до поворотной точки 122, расположенной в русле безымянного ручья.

От точки 122 (740142.01; 201317.96) линия границы идет по прямой в юго-западном направлении на протяжении 0,20 км до поворотной точки 123.

От точки 123 (740106.86; 201115.11) линия границы идет по прямой в юго-западном направлении на протяжении 0,23 км до поворотной точки 124.

От точки 124 (740003.70; 200915.83) линия границы идет по прямой в юго-западном направлении на протяжении 0,17 км до поворотной точки 125.

От точки 125 (739868.36; 200800.76) линия границы идет по прямой в

юго-западном направлении на протяжении 0,30 км до поворотной точки 126.

От точки 126 (739746.25; 200533.96) линия границы идет в юго-западном направлении на протяжении 0,42 км вдоль южной стороны лесополосы до поворотной точки 127, расположенной в месте стыка оси грунтовой дороги и западного края лесополосы в Суворовском районе.

От точки 127 (739607.65; 200141.59) линия границы идет по оси грунтовой дороги в юго-восточном направлении на протяжении 0,31 км до поворотной точки 128, расположенной на оси грунтовой дороги.

От точки 128 (739377.18; 200349.09) линия границы идет по прямой в юго-западном направлении на протяжении 0,17 км до поворотной точки 129.

От точки 129 (739231.45; 200259.08) линия границы идет по суходольной прямой в юго-восточном направлении на протяжении 0,37 км до поворотной точки 130.

От точки 130 (738936.82; 200471.87) линия границы идет по тальвегу безымянной балки в юго-западном направлении на протяжении 0,09 км до поворотной точки 131.

От точки 131 (738884.99; 200414.33) линия границы идет по тальвегу безымянной балки в юго-западном направлении на протяжении 0,16 км до поворотной точки 132.

От точки 132 (738710.56; 200348.71) линия границы идет по тальвегу безымянной балки в южном направлении на протяжении 0,26 км до поворотной точки 133, расположенной в русле реки Черепеть, в 0,30 км севернее деревни Судово Суворовского района.

От точки 133 (738454.62; 200333.63) линия границы идет в общем направлении на восток по руслу реки Черепеть, вверх против течения, на протяжении 4,80 км до поворотной точки 134, расположенной в русле реки Черепеть, в 2,16 км севернее линии электропередачи в Суворовском районе.

От точки 134 (738576.70; 203342.00) линия границы идет по прямой в юго-восточном направлении на протяжении 0,63 км до поворотной точки 135.

От точки 135 (738156.36; 203805.97) линия границы идет по прямой в юго-восточном направлении на протяжении 0,07 км до поворотной точки 136, расположенной на оси грунтовой дороги в Дубенском районе.

От точки 136 (738126.28; 203852.38) линия границы идет по прямой в юго-восточном направлении на протяжении 0,36 км до поворотной точки 137, расположенной в русле безымянного ручья.

От точки 137 (737910.73; 204139.82) линия границы идет по прямой в юго-восточном направлении на протяжении 0,49 км до поворотной точки 138.

От точки 138 (737603.53; 204569.31) линия границы идет по прямой в юго-восточном направлении на протяжении 0,23 км до поворотной точки 139.

От точки 139 (737489.97; 204690.15) линия границы идет в юго-восточном направлении на протяжении 0,53 км до поворотной точки 140, расположенной на оси грунтовой дороги.

От точки 140 (737228.58; 205112.41) линия границы идет по прямой в юго-восточном направлении на протяжении 0,42 км до поворотной точки 141.

От точки 141 (737023.12; 205390.90) линия границы идет в юго-западном направлении на протяжении 0,27 км до поворотной точки 142.

От точки 142 (736952.53; 205143.70) линия границы идет в юго-западном направлении на протяжении 0,18 км до поворотной точки 143, расположенной на оси грунтовой дороги.

От точки 143 (736809.65; 204841.97) линия границы идет в юго-западном направлении на протяжении 0,58 км до поворотной точки 144, расположенной в 0,26 км севернее линии электропередачи в Суворовском районе.

От точки 144 (736598.35; 204464.72) линия границы идет в юго-восточном направлении на протяжении 0,42 км до поворотной точки 145, расположенной на оси грунтовой дороги.

От точки 145 (736267.03; 204756.42) линия границы идет в юго-восточном направлении на протяжении 0,90 км до узловой точки 28, расположенной в русле ручья Трешна, на северной стороне лесного квартала 107 земель лесного фонда, в 5,70 км юго-западнее деревни Ясе́новья Дубенского района, в 5,20 км юго-восточнее деревни Судово Суворовского района и являющейся точкой стыка границ муниципальных образований Протасовское Дубенского района, Северо-Одоевское Одоевского района, Юго-Восточное Суворовского района.

Прохождение границы с муниципальным образованием Северо-Одоевское Одоевского района

От узловой точки 28 (735580.57; 205309.37) линия границы идет в юго-западном направлении на протяжении 0,13 км до поворотной точки 173, расположенной на северной стороне лесного квартала 107 земель лесного фонда.

От точки 173 (735490.78; 205217.66) линия границы идет по прямой в западном направлении на протяжении 0,10 км до поворотной точки 172.

От точки 172 (735499.23; 205115.87), минуя точки 171 (735320.59; 204700.85), 170 (734683.24; 204128.89), расстояние между которыми от точки 172 (735499.23; 205115.87) до точки 171 (735320.59; 204700.85) – 0,45 км, от

точки 171 (735320.59; 204700.85) до точки 170 (734683.24; 204128.89) – 0,86 км, от точки 170 (734683.24; 204128.89) до точки 169 (734333.36; 203727.32) – 0,53 км, линия границы идет в общем направлении на юго-запад по северной границе лесных кварталов 107, 101, 98 земель лесного фонда до поворотной точки 169, расположенной на северо-западном углу лесного квартала 98 земель лесного фонда.

От точки 169 (734333.36; 203727.32) линия границы идет по прямой в западном направлении на протяжении 0,54 км до поворотной точки 168.

От точки 168 (734365.23; 203185.66), минуя точки 167 (734263.33; 202940.50), 166 (734163.43; 202589.81), 165 (734077.64; 202288.37), расстояние между которыми от точки 168 (734365.23; 203185.66) до точки 167 (734263.33; 202940.50) – 0,27 км, от точки 167 (734263.33; 202940.50) до точки 166 (734163.43; 202589.81) – 0,36 км, от точки 166 (734163.43; 202589.81) до точки 165 (734077.64; 202288.37) – 0,38 км, от точки 165 (734077.64; 202288.37) до точки 164 (733762.55; 201736.71) – 0,64 км, линия границы идет в общем направлении на юго-запад по северо-западной стороне лесных кварталов 96 и 93 земель лесного фонда до поворотной точки 164.

От точки 164 (733762.55; 201736.71) линия границы идет в западном направлении на протяжении 0,18 км по северной границе лесного квартала 88 земель лесного фонда до поворотной точки 163.

От точки 163 (733766.22; 201558.94) линия границы идет по северной границе лесных кварталов 83, 88 земель лесного фонда в юго-западном направлении на протяжении 0,83 км до поворотной точки 162, расположенной на северо-восточном углу лесного квартала 83 земель лесного фонда, в 0,27 км на северо-запад от просеки между лесными кварталами 88 и 83 земель лесного фонда.

От точки 162 (733523.37; 200765.62) линия границы идет по северной границе лесного квартала 83 земель лесного фонда в северо-западном направлении на протяжении 0,31 км до поворотной точки 161.

От точки 161 (733684.34; 200503.62) линия границы идет по прямой в северо-западном направлении на протяжении 0,21 км до поворотной точки 160.

От точки 160 (733807.45; 200328.68), минуя точки 159 (733822.91; 200222.08), 158 (733856.81; 199888.32), 157 (733848.74; 199650.81), 156 (733896.16; 199502.59), 155 (733911.99; 199023.12), расстояние между которыми от точки 160 (733807.45; 200328.68) до точки 159 (733822.91; 200222.08) – 0,11 км, от точки 159 (733822.91; 200222.08) до точки 158 (733856.81; 199888.32) – 0,44 км, от точки 158 (733856.81; 199888.32) до точки 157 (733848.74; 199650.81) – 0,24 км, от точки 157 (733848.74; 199650.81) до точки 156 (733896.16; 199502.59) – 0,16 км, от точки 156 (733896.16; 199502.59) до точки 155 (733911.99; 199023.12) – 0,48 км, от точки 155 (733911.99; 199023.12) до

точки 154 (733831.61; 198752.63) – 0,28 км, линия границы идет в общем направлении на запад по северной границе лесного квартала 77 земель лесного фонда до поворотной точки 154, расположенной на просеке между лесными кварталами 77 и 71 земель лесного фонда.

От точки 154 (733831.61; 198752.63) линия границы идет по прямой в северо-западном направлении на протяжении 0,20 км до поворотной точки 153.

От точки 153 (733952.34; 198583.10) линия границы идет по северной границе лесного квартала 71 земель лесного фонда в северо-западном направлении на протяжении 0,24 км до поворотной точки 152.

От точки 152 (733977.17; 198346.78) линия границы идет по северной границе лесного квартала 71 земель лесного фонда в юго-западном направлении на протяжении 0,46 км до поворотной точки 151, расположенной на просеке между лесными кварталами 71 и 70 земель лесного фонда.

От точки 151 (733783.75; 197918.08) линия границы идет в северном направлении на протяжении 0,44 км до поворотной точки 150.

От точки 150 (734210.06; 197884.42) линия границы идет по прямой в северо-восточном направлении на протяжении 0,13 км до поворотной точки 149.

От точки 149 (734324.80; 197956.34) линия границы идет по прямой в северном направлении на протяжении 0,24 км до поворотной точки 148, расположенной на западной стороне урочища Пробуждение Суворовского района, на северо-восточном углу лесного квартала 70 земель лесного фонда.

От точки 148 (734559.41; 197921.24) линия границы идет по прямой в западном направлении на протяжении 0,11 км до поворотной точки 147, расположенной на северо-восточном углу лесного квартала 70 земель лесного фонда и западной стороне урочища Пробуждение Суворовского района.

От точки 147 (734549.99; 197808.22) линия границы идет по прямой в северо-западном направлении на протяжении 0,15 км до поворотной точки 146.

От точки 146 (734692.98; 197775.67) линия границы идет по прямой в северо-западном направлении на протяжении 0,20 км до поворотной точки 145, расположенной на северном углу лесного квартала 70 земель лесного фонда.

От точки 145 (734832.51; 197629.25) линия границы идет по прямой в юго-западном направлении на протяжении 0,08 км до поворотной точки 144.

От точки 144 (734753.44; 197580.17) линия границы идет по прямой в южном направлении на протяжении 0,06 км до поворотной точки 143.

От точки 143 (734694.18; 197581.33) линия границы идет по прямой в юго-восточном направлении на протяжении 0,14 км до поворотной точки 142.

От точки 142 (734569.60; 197629.90) линия границы идет по прямой в юго-западном направлении на протяжении 0,12 км до поворотной точки 141, расположенной на западном углу лесного квартала 70 земель лесного фонда.

От точки 141 (734453.37; 197593.36) линия границы идет по прямой в северо-западном направлении на протяжении 0,07 км до поворотной точки 140, расположенной на западном углу лесного квартала 70 земель лесного фонда.

От точки 140 (734487.37; 197532.63) линия границы идет по прямой в юго-западном направлении на протяжении 0,16 км до поворотной точки 139, расположенной на северо-западном углу лесного квартала 70 земель лесного фонда.

От точки 139 (734340.21; 197456.30) линия границы идет в северо-западном направлении на протяжении 0,52 км до поворотной точки 138, расположенной на просеке между лесными кварталами 59 и 58 земель лесного фонда.

От точки 138 (734721.24; 197102.68) линия границы идет в северо-западном направлении на протяжении 0,18 км до поворотной точки 137, расположенной на восточном углу лесного квартала 58 земель лесного фонда, в 0,18 км на северо-запад от просеки между лесными кварталами 59 и 58 земель лесного фонда.

От точки 137 (734876.21; 197008.50), минуя точки 136 (735215.44; 197074.33), 135 (735333.82; 197084.97), 134 (735437.85; 197052.84), расстояние между которыми от точки 137 (734876.21; 197008.50) до точки 136 (735215.44; 197074.33) – 0,35 км, от точки 136 (735215.44; 197074.33) до точки 135 (735333.82; 197084.97) – 0,12 км, от точки 135 (735333.82; 197084.97) до точки 134 (735437.85; 197052.84) – 0,10 км, от точки 134 (735437.85; 197052.84) до точки 133 (735764.69; 197130.73) – 0,35 км, линия границы идет в общем направлении на север по восточной границе лесного квартала 69 земель лесного фонда до поворотной точки 133, расположенной в русле ручья Большой Верх, на восточной стороне лесного квартала 69 земель лесного фонда.

От точки 133 (735764.69; 197130.73), минуя точку 132 (736054.38; 196815.85), расстояние между которыми от точки 133 (735764.69; 197130.73) до точки 132 (736054.38; 196815.85) – 0,41 км, от точки 132 (736054.38; 196815.85) до точки 131 (736203.36; 196740.50) – 0,16 км, линия границы идет в общем направлении на северо-запад по северо-восточной границе лесных кварталов 69 и 68 земель лесного фонда до поворотной точки 131, расположенной на восточной стороне лесного квартала 68 земель лесного фонда, в 0,37 км западнее ручья Большой Верх, протекающего по территории Суворовского района.

От точки 131 (736203.36; 196740.50) линия границы идет по прямой в северо-восточном направлении на протяжении 0,20 км до поворотной точки

130, расположенной на восточной стороне лесного квартала 68 земель лесного фонда.

От точки 130 (736304.40; 196910.03) линия границы идет в северо-западном направлении на протяжении 0,27 км до поворотной точки 129, расположенной на восточной стороне лесного квартала 68 земель лесного фонда.

От точки 129 (736559.89; 196819.14) линия границы идет по прямой в юго-западном направлении на протяжении 0,12 км до поворотной точки 128, расположенной на восточной стороне лесного квартала 68 земель лесного фонда.

От точки 128 (736503.04; 196696.83) линия границы идет в северо-западном направлении на протяжении 0,54 км до поворотной точки 127, расположенной на дороге, проходящей в лесном квартале 67 земель лесного фонда.

От точки 127 (737000.79; 196494.40) линия границы идет по прямой в северо-восточном направлении на протяжении 0,12 км до поворотной точки 126, расположенной на северо-восточном углу лесного квартала 67 земель лесного фонда и в 1,03 км юго-западнее деревни Воробьево Суворовского района.

От точки 126 (737041.17; 196604.09) линия границы идет по прямой в северо-западном направлении на протяжении 0,19 км до поворотной точки 125, расположенной на просеке между лесными кварталами 66 и 67 земель лесного фонда.

От точки 125 (737169.57; 196484.13) линия границы идет по прямой в северо-западном направлении на протяжении 0,20 км до поворотной точки 124.

От точки 124 (737344.03; 196378.67) линия границы идет по прямой в северо-западном направлении на протяжении 0,69 км по северо-восточной стороне лесного квартала 66 земель лесного фонда до поворотной точки 123, расположенной на северо-западном углу лесного квартала 66 земель лесного фонда, в 0,28 км на северо-восток от просеки между лесными кварталами 54 и 66 земель лесного фонда.

От точки 123 (737650.59; 195758.87), минуя точки 122 (737320.20; 195469.32), 121 (737258.05; 195194.62), расстояние между которыми от точки 123 (737650.59; 195758.87) до точки 122 (737320.20; 195469.32) – 0,45 км, от точки 122 (737320.20; 195469.32) до точки 121 (737258.05; 195194.62) – 0,28 км, от точки 121 (737258.05; 195194.62) до точки 120 (737075.33; 195004.95) – 0,26 км, линия границы идет в общем направлении на юго-запад по северо-западной стороне лесных кварталов 54, 66 земель лесного фонда до поворотной точки 120, расположенной на западном углу лесного квартала 54 земель лесного фонда.

От точки 120 (737075.33; 195004.95) линия границы идет по прямой в юго-восточном направлении на протяжении 1,40 км по западной стороне лесных кварталов 54 и 44 земель лесного фонда до поворотной точки 119, расположенной на западном углу лесного квартала 44 земель лесного фонда.

От точки 119 (735688.09; 195239.18) линия границы идет в северо-западном направлении на протяжении 0,82 км по северной стороне лесных кварталов 44 и 35 до поворотной точки 118, расположенной на северо-западном углу лесного квартала 35 земель лесного фонда.

От точки 118 (735843.75; 194431.25), минуя точку 117 (735686.29; 194485.81), расстояние между которыми от точки 118 (735843.75; 194431.25) до точки 117 (735686.29; 194485.81) – 0,17 км, от точки 117 (735686.29; 194485.81) до точки 116 (735576.60; 194659.87) – 0,20 км, линия границы идет в юго-восточном направлении, огибая с западной стороны лесной квартал 35 земель лесного фонда, до поворотной точки 116.

От точки 116 (735576.60; 194659.87), минуя точку 115 (735256.38; 194538.28), расстояние между которыми от точки 116 (735576.60; 194659.87) до точки 115 (735256.38; 194538.28) – 0,35 км, от точки 115 (735256.38; 194538.28) до точки 114 (735127.09; 194449.24) – 0,15 км, линия границы идет в юго-западном направлении, огибая с западной стороны лесной квартал 35 земель лесного фонда, до поворотной точки 114.

От точки 114 (735127.09; 194449.24), минуя точку 113 (734785.45; 194658.16), расстояние между которыми от точки 114 (735127.09; 194449.24) до точки 113 (734785.45; 194658.16) – 0,40 км, от точки 113 (734785.45; 194658.16) до точки 112 (734526.87; 194716.38) – 0,26 км, линия границы идет в юго-восточном направлении, огибая с западной стороны лесные кварталы 35 и 36 земель лесного фонда, до поворотной точки 112, расположенной на западном углу лесного квартала 36 земель лесного фонда.

От точки 112 (734526.87; 194716.38) линия границы идет в юго-западном направлении на протяжении 0,33 км до поворотной точки 111, расположенной на стыке оси линии электропередачи в Суворовском районе с осью грунтовой дороги в Одоевском районе.

От точки 111 (734466.34; 194391.95) линия границы идет с уступом в общем направлении на юго-запад на протяжении 0,30 км до поворотной точки 110, расположенной на северо-западном углу лесного квартала 27 земель лесного фонда.

От точки 110 (734380.45; 194113.09), минуя точки 109 (734138.14; 194247.16), 108 (733921.58; 194097.81), 107 (733667.93; 194073.29), расстояние между которыми от точки 110 (734380.45; 194113.09) до точки 109 (734138.14; 194247.16) – 0,27 км, от точки 109 (734138.14; 194247.16) до точки 108 (733921.58; 194097.81) – 0,26 км, от точки 108 (733921.58; 194097.81) до точки

107 (733667.93; 194073.29) – 0,25 км, от точки 107 (733667.93; 194073.29) до точки 106 (733533.02; 193891.55) – 0,23 км, линия границы идет в общем направлении на юго-запад по западной стороне лесного квартала 27 земель лесного фонда до поворотной точки 106, расположенной на юго-западном углу лесного квартала 27 земель лесного фонда.

От точки 106 (733533.02; 193891.55), минуя точку 105 (733183.77; 193925.97), расстояние между которыми от точки 106 (733533.02; 193891.55) до точки 105 (733183.77; 193925.97) – 0,35 км, от точки 105 (733183.77; 193925.97) до точки 104 (733111.81; 193965.28) – 0,08 км, линия границы идет в юго-восточном направлении, огибая с запада лесной квартал 28 земель лесного фонда, до поворотной точки 104, расположенной на юго-западном углу лесного квартала 28 земель лесного фонда.

От точки 104 (733111.81; 193965.28) линия границы идет в северо-восточном направлении на протяжении 0,54 км вдоль юго-западной стороны лесного квартала 28 земель лесного фонда до поворотной точки 103, расположенной на юго-восточном углу лесного квартала 28 земель лесного фонда.

От точки 103 (733300.89; 194476.31), минуя точку 102 (732970.97; 194655.40), расстояние между которыми от точки 103 (733300.89; 194476.31) до точки 102 (732970.97; 194655.40) – 0,38 км, от точки 102 (732970.97; 194655.40) до точки 101 (732909.46; 194719.80) – 0,08 км, линия границы идет в юго-восточном направлении вдоль юго-западной стороны лесных кварталов 28 и 29 земель лесного фонда до поворотной точки 101, расположенной в 0,08 км на юг от оси грунтовой дороги.

От точки 101 (732909.46; 194719.80), минуя точки 100 (732867.50; 194682.99), 99 (732745.92; 194434.67), 98 (732346.91; 193789.94), 97 (732183.37; 193364.39), 96 (731913.67; 193145.20), 95 (731746.70; 192936.28), 94 (731594.29; 192899.46), расстояние между которыми от точки 101 (732909.46; 194719.80) до точки 100 (732867.50; 194682.99) – 0,05 км, от точки 100 (732867.50; 194682.99) до точки 99 (732745.92; 194434.67) – 0,28 км, от точки 99 (732745.92; 194434.67) до точки 98 (732346.91; 193789.94) – 0,75 км, от точки 98 (732346.91; 193789.94) до точки 97 (732183.37; 193364.39) – 0,46 км, от точки 97 (732183.37; 193364.39) до точки 96 (731913.67; 193145.20) – 0,34 км, от точки 96 (731913.67; 193145.20) до точки 95 (731746.70; 192936.28) – 0,27 км, от точки 95 (731746.70; 192936.28) до точки 94 (731594.29; 192899.46) – 0,16 км, от точки 94 (731594.29; 192899.46) до точки 93 (731373.49; 192503.43) – 0,45 км, линия границы идет в общем направлении на юго-запад вдоль северо-западной стороны лесных кварталов 22, 12 земель лесного фонда до поворотной точки 93, расположенной на оси автодороги Одоев – Суворов.

От точки 93 (731373.49; 192503.43) линия границы идет по прямой в юго-западном направлении на протяжении 0,42 км до поворотной точки 92, расположенной на северо-восточном углу лесного квартала 6 земель лесного

фонда.

От точки 92 (731261.93; 192104.83) линия границы идет по прямой в северо-западном направлении на протяжении 0,33 км до поворотной точки 28(91), расположенной на юго-восточном углу лесного квартала 33 земель лесного фонда, в 0,60 км северо-западнее пересечения просек между лесными кварталами 12, 7, 6 земель лесного фонда, в 0,60 км юго-западнее деревни Платово Суворовского района.

От точки 28(91) (731589.76; 192019.24) линия границы идет в юго-западном направлении на протяжении 0,78 км по просеке вдоль южной границы лесного квартала 33 земель лесного фонда до поворотной точки 90, расположенной на западном углу лесного квартала 6 земель лесного фонда.

От точки 90 (731189.72; 191348.83) линия границы идет вдоль восточной границы лесных кварталов 43 и 38 земель лесного фонда в юго-восточном направлении на протяжении 1,28 км до поворотной точки 89, расположенной на западном углу лесного квартала 8 земель лесного фонда, на восточном углу лесного квартала 43 земель лесного фонда, на просеке между лесными кварталами 8 и 7 земель лесного фонда.

От точки 89 (730105.31; 192032.96) линия границы идет вдоль южной границы лесного квартала 43 земель лесного фонда в юго-западном направлении на протяжении 0,85 км до поворотной точки 88, расположенной на западном углу лесного квартала 1 земель лесного фонда.

От точки 88 (729675.49; 191292.33) линия границы идет в общем направлении на юго-восток, минуя точки 87 (729135.21; 191653.65), 86 (728785.86; 191867.71), 85 (727987.86; 192349.77), расстояние между которыми от точки 88 (729675.49; 191292.33) до точки 87 (729135.21; 191653.65) – 0,65 км, от точки 87 (729135.21; 191653.65) до точки 86 (728785.86; 191867.71) – 0,45 км, от точки 86 (728785.86; 191867.71) до точки 85 (727987.86; 192349.77) – 0,93 км, от точки 85 (727987.86; 192349.77) до точки 84 (727480.97; 192647.73) – 0,59 км, вдоль восточной границы лесных кварталов 69, 54, 50, 47 земель лесного фонда до поворотной точки 84, расположенной на южном углу лесного квартала 4 земель лесного фонда, на юго-восточном углу лесного квартала 69 земель лесного фонда.

От точки 84 (727480.97; 192647.73) линия границы идет вдоль южной границы лесного квартала 69 земель лесного фонда по прямой в северо-западном направлении на протяжении 0,06 км до поворотной точки 83.

От точки 83 (727483.48; 192588.80) линия границы идет вдоль юго-восточной границы лесного квартала 69 земель лесного фонда по прямой в юго-западном направлении на протяжении 0,47 км до поворотной точки 82.

От точки 82 (727289.66; 192162.13) линия границы идет по прямой в юго-западном направлении на протяжении 0,38 км вдоль юго-восточной границы

лесного квартала 69 земель лесного фонда до поворотной точки 81, расположенной на западной стороне лесополосы в Одоевском районе.

От точки 81 (726947.53; 191988.13) линия границы идет по прямой в южном направлении на протяжении 0,30 км до поворотной точки 80, расположенной на оси грунтовой дороги к деревне Батьково Одоевского района.

От точки 80 (726643.22; 191983.92) линия границы идет по прямой в южном направлении на протяжении 0,12 км до поворотной точки 79.

От точки 79 (726524.71; 191983.52) линия границы идет в общем направлении на юго-запад вдоль восточной границы лесного квартала 79 земель лесного фонда, минуя точки 78 (726382.28; 191950.69), 77 (726232.97; 191884.52), 76 (726039.42; 191763.30), расстояние между которыми от точки 79 (726524.71; 191983.52) до точки 78 (726382.28; 191950.69) – 0,15 км, от точки 78 (726382.28; 191950.69) до точки 77 (726232.97; 191884.52) – 0,16 км, от точки 77 (726232.97; 191884.52) до точки 76 (726039.42; 191763.30) – 0,23 км, от точки 76 (726039.42; 191763.30) до точки 75 (725908.43; 191655.78) – 0,17 км, до поворотной точки 75, расположенной на просеке между лесными кварталами 88 и 79 земель лесного фонда.

От точки 75 (725908.43; 191655.78) линия границы идет в южном направлении на протяжении 0,06 км до поворотной точки 74, расположенной на северо-восточном углу лесного квартала 88 земель лесного фонда.

От точки 74 (725845.87; 191644.05) линия границы идет, минуя точку 73 (725627.88; 191881.58), расстояние между которыми от точки 74 (725845.87; 191644.05) до точки 73 (725627.88; 191881.58) – 0,32 км, от точки 73 (725627.88; 191881.58) до точки 72 (725528.18; 191969.56) – 0,13 км, вдоль северо-восточной границы лесного квартала 88 земель лесного фонда в юго-восточном направлении до поворотной точки 72.

От точки 72 (725528.18; 191969.56) линия границы идет, минуя точку 71 (725427.77; 192020.15), расстояние между которыми от точки 72 (725528.18; 191969.56) до точки 71 (725427.77; 192020.15) – 0,11 км, от точки 71 (725427.77; 192020.15) до точки 70 (725144.99; 192081.00) – 0,29 км, вдоль северо-восточной границы лесного квартала 98 земель лесного фонда в юго-восточном направлении до поворотной точки 70, расположенной на оси грунтовой дороги, проходящей по территории Одоевского района, на юго-восточном углу лесного квартала 98 земель лесного фонда.

От точки 70 (725144.99; 192081.00) линия границы идет, минуя точки 69 (725119.95; 191945.37), 68 (725047.22; 191798.66), 67 (725004.01; 191761.14), 66 (724797.61; 191671.66), 65 (724620.19; 191633.54), 64 (724567.90; 191664.82), расстояние между которыми от точки 70 (725144.99; 192081.00) до точки 69 (725119.95; 191945.37) – 0,14 км, от точки 69 (725119.95; 191945.37) до точки 68

(725047.22; 191798.66) – 0,18 км, от точки 68 (725047.22; 191798.66) до точки 67 (725004.01; 191761.14) – 0,07 км, от точки 67 (725004.01; 191761.14) до точки 66 (724797.61; 191671.66) – 0,19 км, от точки 66 (724797.61; 191671.66) до точки 65 (724620.19; 191633.54) – 0,18 км, от точки 65 (724620.19; 191633.54) до точки 64 (724567.90; 191664.82) – 0,06 км, от точки 64 (724567.90; 191664.82) до точки 63 (724379.24; 191633.05) – 0,19 км, вдоль юго-восточной границы лесного квартала 98 земель лесного фонда в общем направлении на юго-запад до поворотной точки 63, расположенной на оси грунтовой дороги в Одоевском районе.

От точки 63 (724379.24; 191633.05) линия границы идет, минуя точку 62 (724175.42; 191377.43), расстояние между которыми от точки 63 (724379.24; 191633.05) до точки 62 (724175.42; 191377.43) – 0,33 км, от точки 62 (724175.42; 191377.43) до точки 61 (724009.25; 191264.04) – 0,20 км, вдоль юго-восточной границы лесного квартала 97 земель лесного фонда в общем направлении на юго-запад до поворотной точки 61, расположенной в 0,19 км севернее пересечения русла реки Ватца и оси грунтовой дороги, проходящей по территории Одоевского района, на юго-восточном углу лесного квартала 97 земель лесного фонда.

От точки 61 (724009.25; 191264.04) линия границы идет в западном направлении на протяжении 0,09 км вдоль юго-восточной границы лесного квартала 97 земель лесного фонда до поворотной точки 60, расположенной в 0,21 км северо-западнее пересечения русла реки Ватца и оси грунтовой дороги в Одоевском районе.

От точки 60 (724016.58; 191165.31) линия границы идет в юго-западном направлении на протяжении 0,13 км вдоль юго-восточной границы лесного квартала 97 земель лесного фонда до поворотной точки 59, расположенной в 0,13 км северо-западнее пересечения русла реки Ватца и оси грунтовой дороги в Одоевском районе.

От точки 59 (723890.97; 191114.00) линия границы идет в юго-восточном направлении на протяжении 0,12 км вдоль северо-восточной границы лесного квартала 97 земель лесного фонда до поворотной точки 58, расположенной в русле реки Ватца.

От точки 58 (723838.09; 191226.13) линия границы идет по руслу реки Ватца, вниз по течению, на протяжении 4,40 км до поворотной точки 57, расположенной в русле реки Ватца, на южной стороне лесного квартала 106 земель лесного фонда.

От точки 57 (722194.76; 189682.74) линия границы идет в юго-западном направлении на протяжении 0,23 км вдоль южной границы лесного квартала 106 земель лесного фонда до поворотной точки 56.

От точки 56 (722097.51; 189474.49) линия границы идет в северо-

западном направлении на протяжении 0,22 км вдоль южной границы лесного квартала 106 земель лесного фонда до поворотной точки 55.

От точки 55 (722126.98; 189260.33) линия границы идет суходольно в юго-западном направлении на протяжении 0,10 км до поворотной точки 54, расположенной в русле реки Ватца.

От точки 54 (722057.70; 189180.76) линия границы идет по руслу реки Ватца, вниз по течению, на протяжении 0,38 км до поворотной точки 53.

От точки 53 (721746.91; 189148.31) линия границы идет, минуя точки 52 (721659.69; 189113.46), 51 (721567.38; 188798.45), 50 (721398.30; 188638.50), расстояние между которыми от точки 53 (721746.91; 189148.31) до точки 52 (721659.69; 189113.46) – 0,10 км, от точки 52 (721659.69; 189113.46) до точки 51 (721567.38; 188798.45) – 0,33 км, от точки 51 (721567.38; 188798.45) до точки 50 (721398.30; 188638.50) – 0,23 км, от точки 50 (721398.30; 188638.50) до точки 49 (721182.45; 188584.26) – 0,22 км, в общем направлении на юго-запад вдоль юго-восточной границы лесного квартала 115 земель лесного фонда до поворотной точки 49, расположенной в 0,04 км на запад от русла реки Ватца.

От точки 49 (721182.45; 188584.26) линия границы идет в юго-западном направлении на протяжении 0,15 км вдоль восточной границы лесного квартала 121 земель лесного фонда до поворотной точки 48, расположенной в 0,10 км на запад от русла реки Ватца.

От точки 48 (721064.66; 188494.71) линия границы идет в юго-восточном направлении на протяжении 0,13 км вдоль восточной границы лесного квартала 121 земель лесного фонда до поворотной точки 47, расположенной в 0,08 км на запад от русла реки Ватца.

От точки 47 (720940.87; 188523.80) линия границы идет в общем направлении на восток вдоль левого берега реки Ватца, вниз по течению, на протяжении 0,55 км до поворотной точки 45, расположенной в русле реки Ватца, на северо-восточном углу лесного квартала 121 земель лесного фонда.

От точки 45 (720882.22; 189024.19) линия границы идет в южном направлении на протяжении 0,11 км вдоль восточной границы лесного квартала 121 земель лесного фонда до поворотной точки 44.

От точки 44 (720771.30; 189026.62) линия границы идет в юго-западном направлении на протяжении 0,03 км вдоль восточной границы лесного квартала 121 земель лесного фонда до поворотной точки 43.

От точки 43 (720756.26; 189005.26) линия границы идет в южном направлении на протяжении 0,06 км вдоль восточной границы лесного квартала 121 земель лесного фонда до поворотной точки 42.

От точки 42 (720700.83; 188997.97) линия границы идет в юго-западном направлении на протяжении 0,13 км вдоль восточной границы лесного

квартала 121 земель лесного фонда до поворотной точки 41.

От точки 41 (720652.77; 188875.28) линия границы идет в юго-западном направлении на протяжении 0,14 км вдоль восточной границы лесного квартала 121 земель лесного фонда до поворотной точки 40, расположенной в русле реки Ватца.

От точки 40 (720541.08; 188806.45) линия границы идет по руслу реки Ватца, вниз по течению, на протяжении 0,25 км до поворотной точки 39, расположенной в русле реки Ватца.

От точки 39 (720365.26; 188851.97) линия границы идет в юго-западном направлении на протяжении 0,10 км вдоль юго-восточной границы лесного квартала 121 земель лесного фонда до поворотной точки 38.

От точки 38 (720258.77; 188844.69) линия границы идет по прямой в юго-западном направлении на протяжении 0,08 км вдоль юго-восточной границы лесного квартала 121 земель лесного фонда до поворотной точки 37.

От точки 37 (720214.78; 188777.25) линия границы идет в западном направлении на протяжении 0,16 км вдоль юго-восточной границы лесного квартала 121 земель лесного фонда до поворотной точки 36.

От точки 36 (720231.45; 188616.21) линия границы идет в северо-западном направлении на протяжении 0,20 км вдоль юго-восточной границы лесного квартала 121 земель лесного фонда до поворотной точки 35.

От точки 35 (720338.05; 188448.82) линия границы идет в северо-западном направлении на протяжении 0,10 км до поворотной точки 34, расположенной в 0,20 км северо-восточнее русла реки Ватца в Одоевском районе, на южном углу лесного квартала 121 земель лесного фонда.

От точки 34 (720429.88; 188425.24) линия границы идет в юго-западном направлении на протяжении 0,31 км до поворотной точки 33, расположенной на просеке между лесными кварталами 121 и 120 земель лесного фонда.

От точки 33 (720236.78; 188190.25) линия границы идет, минуя точки 32 (720011.95; 188111.07), 31 (719903.93; 188098.85), расстояние между которыми от точки 33 (720236.78; 188190.25) до точки 32 (720011.95; 188111.07) – 0,24 км, от точки 32 (720011.95; 188111.07) до точки 31 (719903.93; 188098.85) – 0,12 км, от точки 31 (719903.93; 188098.85) до точки 30 (719762.10; 188120.60) – 0,14 км, в южном направлении вдоль восточной границы лесного квартала 120 земель лесного фонда до поворотной точки 30, расположенной в 0,02 км юго-западнее русла реки Ватца, в 0,16 км севернее села Малахово Одоевского района, на юго-восточном углу лесного квартала 120 земель лесного фонда.

От точки 30 (719762.10; 188120.60) линия границы идет в юго-западном направлении на протяжении 0,56 км вдоль юго-восточной границы лесного квартала 120 земель лесного фонда до поворотной точки 29.

От точки 29 (719549.10; 187599.83) линия границы идет по прямой в западном направлении на протяжении 0,25 км вдоль южной границы лесного квартала 119 земель лесного фонда до поворотной точки 28, расположенной в 0,38 км северо-западнее пересечения осей грунтовых дорог с западной стороны села Малахово Одоевского района, на юго-восточном углу лесного квартала 119 земель лесного фонда.

От точки 28 (719576.03; 187350.44) линия границы идет по прямой в юго-восточном направлении на протяжении 0,16 км до поворотной точки 27, расположенной в 0,26 км северо-западнее пересечения осей грунтовых дорог с западной стороны села Малахово Одоевского района, на юго-восточном углу лесного квартала 119 земель лесного фонда.

От точки 27 (719439.54; 187435.87) линия границы идет в западном направлении на протяжении 0,27 км вдоль южной границы лесного квартала 119 земель лесного фонда до поворотной точки 26.

От точки 26 (719456.81; 187160.40) линия границы идет в северо-западном направлении на протяжении 1,14 км до поворотной точки 25, расположенной на оси грунтовой дороги, в 1,70 км северо-западнее пересечения осей грунтовых дорог с северной стороны села Малахово Одоевского района, на северо-восточном углу лесного квартала 111 земель лесного фонда.

От точки 25 (719843.43; 186084.07) линия границы идет по прямой в юго-западном направлении на протяжении 0,32 км до поворотной точки 24.

От точки 24 (719541.40; 185992.31) линия границы идет по прямой в юго-западном направлении на протяжении 0,16 км до поворотной точки 23.

От точки 23 (719395.26; 185910.68) линия границы идет по прямой в юго-западном направлении на протяжении 0,10 км до поворотной точки 22.

От точки 22 (719313.60; 185850.68) линия границы идет по прямой в юго-западном направлении на протяжении 0,16 км до поворотной точки 21, расположенной в 2,03 км западнее села Малахово Одоевского района.

От точки 21 (719217.56; 185723.87) линия границы идет по прямой в юго-западном направлении на протяжении 0,10 км до поворотной точки 20, расположенной в 2,03 км западнее села Малахово Одоевского района.

От точки 20 (719127.92; 185694.42) линия границы идет по прямой в юго-восточном направлении на протяжении 0,17 км до поворотной точки 19, расположенной в 1,90 км западнее села Малахово Одоевского района.

От точки 19 (719005.49; 185818.79) линия границы идет по прямой в северо-восточном направлении на протяжении 0,08 км до поворотной точки 18.

От точки 18 (719053.12; 185941.49) линия границы идет по прямой в

восточном направлении на протяжении 0,25 км до поворотной точки 17.

От точки 17 (719030.24; 186155.93) линия границы идет в северо-восточном направлении на протяжении 0,09 км до поворотной точки 16.

От точки 16 (719084.98; 186174.46) линия границы идет в северо-восточном направлении на протяжении 0,33 км вдоль северной границы лесного квартала 118 земель лесного фонда до поворотной точки 15, расположенной в 1,17 км западнее села Малахово Одоевского района, на северо-восточном углу лесного квартала 118 земель лесного фонда.

От точки 15 (719147.90; 186570.68) линия границы идет, минуя точку 14 (718612.00; 186423.25), расстояние между которыми от точки 15 (719147.90; 186570.68) до точки 14 (718612.00; 186423.25) – 0,62 км, от точки 14 (718612.00; 186423.25) до точки 13 (718140.56; 186251.36) – 0,40 км, в общем направлении на юго-запад вдоль восточной границы лесного квартала 118 земель лесного фонда до поворотной точки 13, расположенной в 0,35 км северо-восточнее пересечения осей грунтовых дорог в Одоевском районе.

От точки 13 (718140.56; 186251.36) линия границы идет по прямой в юго-западном направлении на протяжении 0,33 км до поворотной точки 12, расположенной в 0,19 км северо-западнее пересечения осей грунтовых дорог в Одоевском районе, на юго-восточном углу лесного квартала 117 земель лесного фонда.

От точки 12 (718032.12; 185943.86) линия границы идет в юго-западном направлении на протяжении 0,17 км вдоль юго-восточной границы лесного квартала 117 земель лесного фонда до поворотной точки 11.

От точки 11 (717885.79; 185895.16) линия границы идет в юго-западном направлении на протяжении 0,37 км вдоль южной границы лесного квартала 117 земель лесного фонда до поворотной точки 10, расположенной в 0,50 км западнее пересечения осей грунтовых дорог в Одоевском районе, на юго-западном углу лесного квартала 117 земель лесного фонда.

От точки 10 (717879.52; 185503.15) линия границы идет, минуя точки 9 (718059.30; 185459.12), 8 (718126.62; 185484.40), 7 (718206.87; 185348.19), 6 (718298.99; 185244.25), 5 (718294.25; 185136.81), 4 (718288.03; 185099.58), расстояние между которыми от точки 10 (717879.52; 185503.15) до точки 9 (718059.30; 185459.12) – 0,19 км, от точки 9 (718059.30; 185459.12) до точки 8 (718126.62; 185484.40) – 0,07 км, от точки 8 (718126.62; 185484.40) до точки 7 (718206.87; 185348.19) – 0,08 км, от точки 7 (718206.87; 185348.19) до точки 6 (718298.99; 185244.25) – 0,13 км, от точки 6 (718298.99; 185244.25) до точки 5 (718294.25; 185136.81) – 0,04 км, от точки 5 (718294.25; 185136.81) до точки 4 (718288.03; 185099.58) – 0,04 км, от точки 4 (718288.03; 185099.58) до точки 3 (718263.12; 184976.40) – 0,14 км, в общем направлении на северо-запад вдоль юго-западной границы лесного квартала 117 земель лесного фонда до

поворотной точки 3, расположенной в 1,12 км северо-западнее пресечения осей грунтовых дорог в Одоевском районе.

От точки 3 (718263.12; 184976.40) линия границы идет по прямой в южном направлении на протяжении 0,13 км до поворотной точки 2, расположенной в 1,10 км северо-западнее пересечения осей грунтовых дорог в Одоевском районе.

От точки 2 (718131.33; 184962.99) линия границы идет в северо-западном направлении на протяжении 0,14 км вдоль южной границы лесного квартала 109 земель лесного фонда до поворотной точки 1, расположенной в 1,23 км северо-западнее пересечения осей грунтовых дорог в Одоевском районе.

От точки 1 (718209.27; 184839.87) линия границы идет по прямой в юго-западном направлении на протяжении 0,72 км до узловой точки 27, расположенной в русле реки Упа, в 2,20 км западнее места впадения реки Большая Мизгея в реку Упа в Одоевском районе, в 3,50 км юго-западнее села Малахово Одоевского района, в 1,82 км южнее пересечения просек между лесными кварталами 99, 100, 109, 110 земель лесного фонда, в 1,90 км северо-западнее деревни Бутырки Белевского района и являющейся точкой стыка границ муниципальных образований Северо-Одоевское Одоевского района, Правобережное Белевского района, Юго-Восточное Суворовского района.

Прохождение границы с муниципальным образованием Правобережное Белевского района

От узловой точки 27 (717550.34; 184571.01) линия границы идет по руслу реки Упа, вниз по течению, в общем северо-западном направлении на протяжении 2,62 км до поворотной точки 85, расположенной в русле реки Упа, в 0,37 км северо-восточнее дома лесника на территории Белевского района.

От точки 85 (719471.49; 183134.30) линия границы идет по прямой в юго-западном направлении на протяжении 0,35 км до поворотной точки 84, расположенной на северной стороне лесного квартала 46 земель лесного фонда.

От точки 84 (719453.52; 182788.94) линия границы идет по прямой в юго-западном направлении на протяжении 0,54 км до поворотной точки 83, расположенной на северной стороне лесного квартала 46 земель лесного фонда, в 0,18 км на юг от оси грунтовой дороги в Суворовском районе.

От точки 83 (719119.27; 182363.38) линия границы идет по прямой в юго-западном направлении на протяжении 0,47 км до поворотной точки 82, расположенной на северной стороне лесного квартала 46 земель лесного фонда, в 0,21 км на юг от оси грунтовой дороги в Суворовском районе.

От точки 82 (718961.00; 181917.81) линия границы идет по прямой в юго-западном направлении на протяжении 0,43 км до поворотной точки 81,

расположенной на западной стороне лесного квартала 46 земель лесного фонда.

От точки 81 (718600.88; 181696.47) линия границы идет по прямой в южном направлении на протяжении 0,17 км до поворотной точки 80, расположенной на просеке между лесными кварталами 46 и 48 земель лесного фонда.

От точки 80 (718400.39; 181693.14) линия границы идет по прямой в юго-восточном направлении на протяжении 0,57 км до поворотной точки 79, расположенной на просеке между лесными кварталами 48 и 49 земель лесного фонда.

От точки 79 (717896.12; 181891.44) линия границы идет по прямой в юго-восточном направлении на протяжении 0,36 км до поворотной точки 78, расположенной на западной стороне лесного квартала 49 земель лесного фонда, в 0,37 км на восток от оси грунтовой дороги в Суворовском районе.

От точки 78 (717568.68; 182042.82) линия границы идет по прямой в юго-западном направлении на протяжении 0,28 км до поворотной точки 77.

От точки 77 (717148.45; 181899.78) линия границы идет по прямой в юго-западном направлении на протяжении 0,25 км до поворотной точки 76.

От точки 76 (717136.31; 181759.54) линия границы идет по прямой в юго-западном направлении на протяжении 0,21 км до поворотной точки 75.

От точки 75 (717046.28; 181569.16) линия границы идет по прямой в юго-западном направлении на протяжении 0,32 км до поворотной точки 74.

От точки 74 (716853.61; 181317.42) линия границы идет по прямой в юго-западном направлении на протяжении 0,22 км до поворотной точки 73.

От точки 73 (716814.04; 181098.37) линия границы идет по прямой в северо-западном направлении на протяжении 0,15 км до поворотной точки 72.

От точки 72 (716863.93; 180962.46) линия границы идет по прямой в западном направлении на протяжении 0,05 км до поворотной точки 71.

От точки 71 (716863.36; 180907.41) линия границы идет по прямой в западном направлении на протяжении 0,38 км до поворотной точки 70.

От точки 70 (716892.60; 180538.69) линия границы идет по прямой в западном направлении на протяжении 0,37 км до поворотной точки 69.

От точки 69 (716868.52; 180178.00) линия границы идет в юго-западном направлении на протяжении 0,20 км до поворотной точки 68.

От точки 68 (716793.39; 179992.20) линия границы идет по прямой в юго-западном направлении на протяжении 0,07 км до поворотной точки 67.

От точки 67 (716745.80; 179939.45) линия границы идет по прямой в юго-западном направлении на протяжении 0,10 км до поворотной точки 66.

От точки 66 (716738.92; 179845.41) линия границы идет по прямой в юго-западном направлении на протяжении 0,24 км до поворотной точки 65, расположенной на северной стороне лесного квартала 36 земель лесного фонда.

От точки 65 (716658.63; 179625.78) линия границы идет по прямой в юго-западном направлении на протяжении 0,09 км до поворотной точки 64, расположенной на северной стороне лесного квартала 36 земель лесного фонда.

От точки 64 (716607.60; 179552.95) линия границы идет по прямой в юго-западном направлении на протяжении 0,40 км до поворотной точки 63, расположенной на северной стороне лесного квартала 36 земель лесного фонда.

От точки 63 (716236.01; 179387.22) линия границы идет по прямой в юго-западном направлении на протяжении 0,85 км до поворотной точки 62, расположенной на северной стороне лесного квартала 31 земель лесного фонда.

От точки 62 (716056.52; 178554.59) линия границы идет по прямой в юго-западном направлении на протяжении 0,12 км до узловой точки 7(61), расположенной на просеке, разделяющей лесные кварталы 29, 30 земель лесного фонда, в 0,40 км северо-западнее пересечения просек между лесными кварталами 31, 36, 37 земель лесного фонда, в 2,15 км юго-восточнее деревни Скорятино Белевского района, в 2,40 км юго-западнее села Мишнево Суворовского района и являющейся точкой стыка границ муниципальных образований Юго-Восточное Суворовского района, Правобережное Белевского района и Левобережное Белевского района.

Прохождение границы с муниципальным образованием Левобережное Белевского района

От узловой точки 7(61) (715952.16; 178504.70) линия границы идет в северо-западном направлении на протяжении 0,87 км по восточной границе лесного квартала 29 земель лесного фонда до поворотной точки 60, расположенной на северной стороне лесного квартала 29 земель лесного фонда, в 0,48 км севернее пересечения грунтовых дорог в лесном квартале 29 земель лесного фонда.

От точки 60 (716781.35; 178191.60) линия границы идет по прямой в западном направлении на протяжении 0,15 км до поворотной точки 59, расположенной на северной стороне лесного квартала 29 земель лесного фонда.

От точки 59 (716781.35; 178035.63) линия границы идет по прямой в юго-западном направлении на протяжении 0,16 км до поворотной точки 58, расположенной на северной стороне лесного квартала 29 земель лесного фонда, в 0,51 км северо-западнее пересечения грунтовых дорог в лесном квартале 29

земель лесного фонда.

От точки 58 (716703.36; 177903.16) линия границы идет по прямой в юго-восточном направлении на протяжении 0,24 км до поворотной точки 57, расположенной на северной стороне лесного квартала 29 земель лесного фонда, в 0,28 км северо-западнее пересечения дорог в лесном квартале 29 земель лесного фонда.

От точки 57 (716473.99; 177983.44) линия границы идет по прямой в юго-западном направлении на протяжении 0,38 км до поворотной точки 56, расположенной на северо-западном углу лесного квартала 29 земель лесного фонда, в 0,60 км северо-западнее пересечения грунтовых дорог в лесном квартале 29 земель лесного фонда.

От точки 56 (716364.47; 177625.04) линия границы идет по прямой в северо-западном направлении на протяжении 0,22 км до поворотной точки 55, расположенной в 0,65 км севернее просеки, проходящей между лесными кварталами 30 и 29 земель лесного фонда.

От точки 55 (716560.56; 177551.80) линия границы идет по прямой в северо-западном направлении на протяжении 0,11 км до поворотной точки 54, расположенной в 0,71 км севернее просеки, проходящей между лесными кварталами 30 и 29 земель лесного фонда.

От точки 54 (716621.59; 177497.72) линия границы идет по прямой в северо-западном направлении на протяжении 0,19 км до поворотной точки 53, расположенной на северной стороне лесополосы в Белевском районе.

От точки 53 (716697.29; 177299.19) линия границы идет по прямой в северо-западном направлении на протяжении 0,83 км до поворотной точки 52, расположенной на оси грунтовой дороги между селом Мишнево Суворовского района и деревней Скорятино Белевского района.

От точки 52 (717159.51; 176585.70) линия границы идет по прямой в северо-западном направлении на протяжении 0,76 км до поворотной точки 51.

От точки 51 (717813.08; 176187.53) линия границы идет по прямой в западном направлении на протяжении 0,96 км до поворотной точки 50, расположенной на оси грунтовой дороги.

От точки 50 (717739.95; 175270.19) линия границы идет по прямой в западном направлении на протяжении 1,58 км до поворотной точки 49, расположенной в русле безымянного ручья.

От точки 49 (717624.01; 173662.11) линия границы идет в общем направлении на север по руслу безымянного ручья, вниз по течению, на протяжении 2,00 км до поворотной точки 48, расположенной в русле безымянного ручья, на южной стороне лесного квартала 87 земель лесного фонда, в 0,24 км западнее просеки, разделяющей лесные кварталы 88 и 87

земель лесного фонда.

От точки 48 (719424.39; 173725.66) линия границы идет на северо-запад на протяжении 0,32 км по южной границе лесного квартала 87 земель лесного фонда до поворотной точки 47, расположенной на просеке, разделяющей лесные кварталы 93 и 87 земель лесного фонда.

От точки 47 (719537.78; 173442.67) линия границы идет по прямой в юго-западном направлении на протяжении 0,48 км до поворотной точки 46, расположенной на южной стороне лесного квартала 93 земель лесного фонда.

От точки 46 (719278.15; 173053.12) линия границы идет по прямой в северо-западном направлении на протяжении 0,22 км до поворотной точки 45, расположенной на южной стороне лесного квартала 93 земель лесного фонда.

От точки 45 (719323.46; 172840.26) линия границы идет по прямой в юго-западном направлении на протяжении 0,80 км до поворотной точки 44, расположенной на южной стороне лесного квартала 93 земель лесного фонда.

От точки 44 (719059.30; 172106.90) линия границы идет по прямой в юго-западном направлении на протяжении 0,41 км до поворотной точки 43, расположенной на южной стороне лесного квартала 92 земель лесного фонда.

От точки 43 (719026.67; 171694.53) линия границы идет по прямой в западном направлении на протяжении 0,30 км до поворотной точки 42, расположенной на южной стороне лесного квартала 92 земель лесного фонда.

От точки 42 (719054.17; 171403.75) линия границы идет по прямой в юго-западном направлении на протяжении 0,48 км до поворотной точки 41, расположенной на просеке между лесными кварталами 92 и 95 земель лесного фонда, в 1,15 км севернее села Николо-Гастунь Белевского района.

От точки 41 (718985.41; 170926.33) линия границы идет в юго-западном направлении на протяжении 0,24 км по южной границе лесного квартала 95 земель лесного фонда до поворотной точки 40.

От точки 40 (718765.37; 170839.89) линия границы идет по прямой в юго-западном направлении на протяжении 0,40 км по южной границе лесного квартала 95 земель лесного фонда до поворотной точки 39.

От точки 39 (718483.53; 170548.74) линия границы идет по прямой в юго-западном направлении на протяжении 0,30 км до поворотной точки 38, расположенной на оси грунтовой дороги.

От точки 38 (718335.44; 170286.77) линия границы идет по прямой в юго-западном направлении на протяжении 0,32 км до поворотной точки 37, расположенной на юго-западном углу лесного квартала 94 земель лесного фонда, в 0,10 км северо-восточнее пересечения грунтовой дороги и

безымянного ручья в Белевском районе.

От точки 37 (718228.89; 169985.70) линия границы идет по прямой в северо-западном направлении на протяжении 0,51 км до поворотной точки 36.

От точки 36 (718672.19; 169735.45) линия границы идет по прямой в северо-западном направлении на протяжении 0,30 км до поворотной точки 35, расположенной на дороге, проходящей в лесном квартале 94 земель лесного фонда.

От точки 35 (718969.35; 169681.69) линия границы идет в северо-западном направлении на протяжении 0,30 км вдоль западной границы лесных кварталов 94 и 90 земель лесного фонда до поворотной точки 34.

От точки 34 (719164.37; 169445.62) линия границы идет в северо-западном направлении на протяжении 0,31 км по западной границе лесного квартала 90 земель лесного фонда до поворотной точки 33.

От точки 33 (719420.97; 169293.62) линия границы идет по прямой в северо-западном направлении на протяжении 0,34 км по западной границе лесного квартала 90 земель лесного фонда до поворотной точки 32, расположенной на оси грунтовой дороги.

От точки 32 (719746.08; 169225.93) линия границы идет в северо-восточном направлении на протяжении 0,39 км вдоль западной границы лесных кварталов 90 и 81 земель лесного фонда до поворотной точки 31.

От точки 31 (720134.34; 169294.59) линия границы идет в северо-западном направлении на протяжении 0,11 км вдоль западной границы лесного квартала 81 земель лесного фонда до поворотной точки 30.

От точки 30 (720239.77; 169280.47) линия границы идет в северном направлении на протяжении 0,27 км вдоль западной границы лесного квартала 81 земель лесного фонда до поворотной точки 29.

От точки 29 (720493.99; 169312.45) линия границы идет в северном направлении на протяжении 0,23 км вдоль западной границы лесного квартала 81 земель лесного фонда до поворотной точки 28.

От точки 28 (720758.93; 169351.40) линия границы идет в северном направлении на протяжении 0,24 км вдоль западной границы лесного квартала 72 земель лесного фонда до поворотной точки 27.

От точки 27 (721003.56; 169344.54) линия границы идет в северо-восточном направлении на протяжении 0,16 км вдоль западной границы лесного квартала 72 земель лесного фонда до поворотной точки 26.

От точки 26 (721110.55; 169383.36) линия границы идет в северо-

восточном направлении на протяжении 0,09 км вдоль западной границы лесного квартала 72 земель лесного фонда до поворотной точки 25.

От точки 25 (721129.72; 169473.54) линия границы идет по прямой в северо-восточном направлении на протяжении 0,11 км вдоль западной границы лесного квартала 72 земель лесного фонда до поворотной точки 24.

От точки 24 (721224.97; 169572.70) линия границы идет в северо-восточном направлении на протяжении 0,12 км вдоль западной границы лесного квартала 72 земель лесного фонда до поворотной точки 23, расположенной в русле безымянного ручья, на западной стороне лесного квартала 72 земель лесного фонда.

От точки 23 (721344.79; 169611.93) линия границы идет в юго-западном направлении на протяжении 0,15 км вдоль западной границы лесного квартала 72 земель лесного фонда до поворотной точки 22, расположенной в 0,15 км на юго-запад от русла безымянного ручья.

От точки 22 (721285.69; 169475.77) линия границы идет в северо-западном направлении на протяжении 0,10 км вдоль западной границы лесного квартала 72 земель лесного фонда до поворотной точки 21, расположенной в 0,02 км юго-западнее русла безымянного ручья.

От точки 21 (721306.22; 169365.44) линия границы идет по прямой в юго-западном направлении на протяжении 0,26 км до поворотной точки 20, расположенной в 0,41 км на восток от русла реки Ока.

От точки 20 (721053.50; 169265.78) линия границы идет по прямой в юго-западном направлении на протяжении 0,24 км до поворотной точки 19, расположенной в 0,52 км на юго-запад от русла безымянного ручья, в 1,06 км северо-западнее пересечения просек между лесными кварталами 82, 81, 73, 72 земель лесного фонда.

От точки 19 (720811.96; 169209.12) линия границы идет по прямой в западном направлении на протяжении 0,06 км до поворотной точки 18, расположенной в 0,41 км на восток от русла реки Ока, в 1,12 км северо-западнее пересечения просек между лесными кварталами 82, 81, 73, 72 земель лесного фонда.

От точки 18 (720816.74; 169144.23) линия границы идет по прямой в юго-западном направлении на протяжении 0,28 км до поворотной точки 17, расположенной на линии раздела заболоченных сенокосов Суворовского района и пашни Белевского района, в 0,44 км на северо-восток от русла реки Ока.

От точки 17 (720536.43; 169078.51) линия границы идет по прямой в юго-западном направлении на протяжении 0,51 км до узловой точки 7(16),

расположенной в русле реки Ока, в 3,50 км северо-западнее села Николо-Гастунь Белевского района, в 0,25 км северо-восточнее северной стороны деревни Синюково Суворовского района, в 1,66 км юго-западнее пересечения просек между лесными кварталами 82, 81, 73, 72 земель лесного фонда и являющейся точкой стыка границ муниципальных образований Северо-Западное Суворовского района, Юго-Восточное Суворовского района и Левобережное Белевского района.

От узловой точки 7(16) (720485.69; 168573.32) линия границы идет в южном направлении по руслу реки Ока, вверх против течения, на протяжении 0,55 км до поворотной точки 15, расположенной в русле реки Ока, в 0,59 км южнее места впадения безымянного ручья в реку Ока.

От точки 15 (719962.70; 168492.32) линия границы идет в северо-западном направлении на протяжении 0,24 км до поворотной точки 14, расположенной на дороге в деревне Синюково Суворовского района, с южной стороны деревни Синюково Суворовского района.

От точки 14 (720011.70; 168248.27) линия границы идет по тальвегу залесенной балки в юго-западном направлении на протяжении 0,39 км до поворотной точки 13, расположенной в 0,98 км восточнее оси автодороги Калуга – Белев – Орел.

От точки 13 (719912.21; 167882.33) линия границы идет в северо-западном направлении на протяжении 0,53 км до поворотной точки 12, расположенной в 0,48 км восточнее оси автодороги Калуга – Белев – Орел.

От точки 12 (720076.76; 167375.27) линия границы идет по суходольной прямой в северном направлении на протяжении 0,94 км до поворотной точки 11, расположенной в 0,28 км восточнее оси автодороги Калуга – Белев – Орел.

От точки 11 (721021.38; 167409.36) линия границы идет в западном направлении на протяжении 0,28 км до поворотной точки 10, расположенной на оси автодороги Калуга – Белев – Орел.

От точки 10 (721051.78; 167120.98) линия границы идет в западном направлении на протяжении 0,21 км вдоль южной стороны лесополосы в Суворовском районе до поворотной точки 9.

От точки 9 (721060.05; 166927.48) линия границы идет в северо-западном направлении на протяжении 0,53 км вдоль южной стороны лесополосы в Суворовском районе, пересекая безымянную балку, до поворотной точки 8, расположенной на краю безымянной балки.

От точки 8 (721234.67; 166435.95) линия границы идет в северо-западном направлении на протяжении 0,10 км вдоль южной стороны лесополосы в Суворовском районе до поворотной точки 7.

От точки 7 (721256.84; 166342.48) линия границы идет в западном направлении на протяжении 0,31 км вдоль южной стороны лесополосы в Суворовском районе до поворотной точки 6.

От точки 6 (721261.32; 166030.01) линия границы идет в юго-западном направлении на протяжении 0,42 км вдоль южной стороны лесополосы до поворотной точки 5, расположенной на оси грунтовой дороги, ведущей в деревню Кунилово Белевского района.

От точки 5 (721113.85; 165629.30) линия границы идет в юго-западном направлении на протяжении 0,33 км вдоль южной стороны лесополосы в Суворовском районе до поворотной точки 4.

От точки 4 (720919.79; 165353.36) линия границы идет в юго-западном направлении на протяжении 0,11 км вдоль южной стороны лесополосы в Суворовском районе до поворотной точки 3, расположенной в русле безымянного ручья.

От точки 3 (720900.17; 165243.95) линия границы идет в северо-западном направлении на протяжении 0,38 км вдоль восточной стороны леса в Белевском районе до поворотной точки 2.

От точки 2 (721188.91; 164993.51) линия границы идет в северо-западном направлении на протяжении 0,48 км вдоль южной стороны лесополосы в Суворовском районе до поворотной точки 1.

От точки 1 (721405.001; 164556.00) линия границы идет в северо-западном направлении на протяжении 0,09 км вдоль южной стороны лесополосы в Суворовском районе до узловой точки 7, расположенной в 1,35 км северо-западнее деревни Кунилово Белевского района, в 1,10 км южнее восточной стороны поселка Новослободский Суворовского района и являющейся точкой стыка границ муниципальных образований Левобережное Белевского района, Северо-Западное Суворовского района и Калужской области.

Прохождение границы с Калужской областью

От узловой точки 7 (721558.00; 164497.00) линия границы идет в основном в северо-восточном направлении между Тульской и Калужской областями до узловой точки 7(в), расположенной на северо-западном углу лесного квартала 58 земель лесного фонда, в 2,54 км западнее пересечения просек между лесными кварталами 54, 55, 59, 60 земель лесного фонда, в 1,83 км северо-западнее деревни Зудкино Суворовского района и являющейся точкой стыка границ муниципальных образований Юго-Восточное Суворовского района, Северо-Западное Суворовского района и Калужской области.

От узловой точки 7(в) линия границы идет в основном в северо-восточном направлении между Тульской и Калужской областями до узловой точки 6, ранее принятой за начальную точку описания границы.

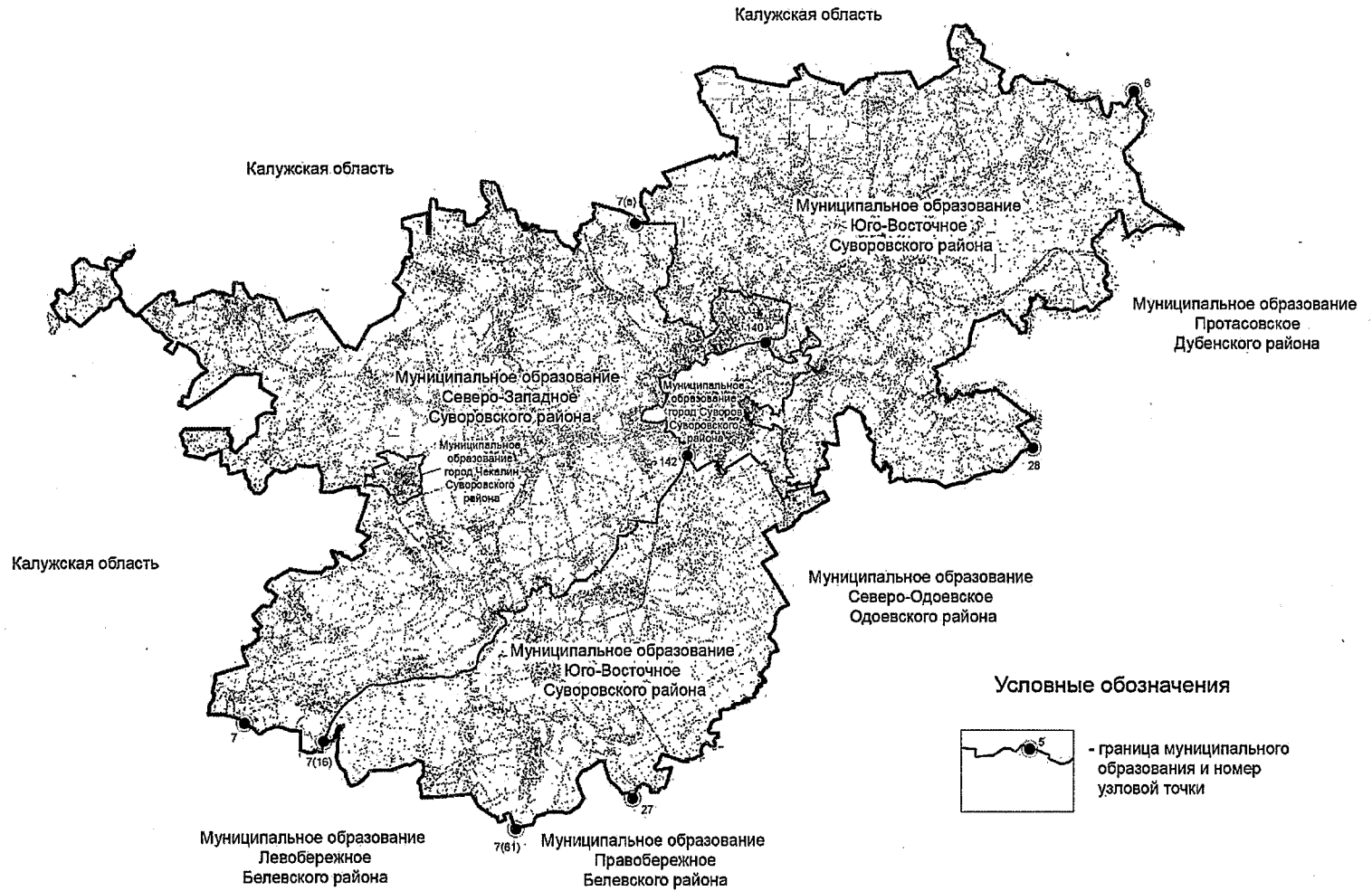
В тексте описания границы муниципального образования расстояния от узловых и поворотных точек до населенных пунктов указаны ориентировочно.

Приложение 2
к Закону Тульской области
«О внесении изменений в Закон Тульской
области «О переименовании муниципального
образования «Суворовский район Тульской
области», установлении границ, наделении
статусом и определении административных
центров муниципальных образований
на территории Суворовского района
Тульской области»

Приложение 2
к Закону Тульской области
«О переименовании муниципальногс
образования «Суворовский район Тульской
области», установлении границ, наделении
статусом и определении административных
центров муниципальных образований
на территории Суворовского района
Тульской области»

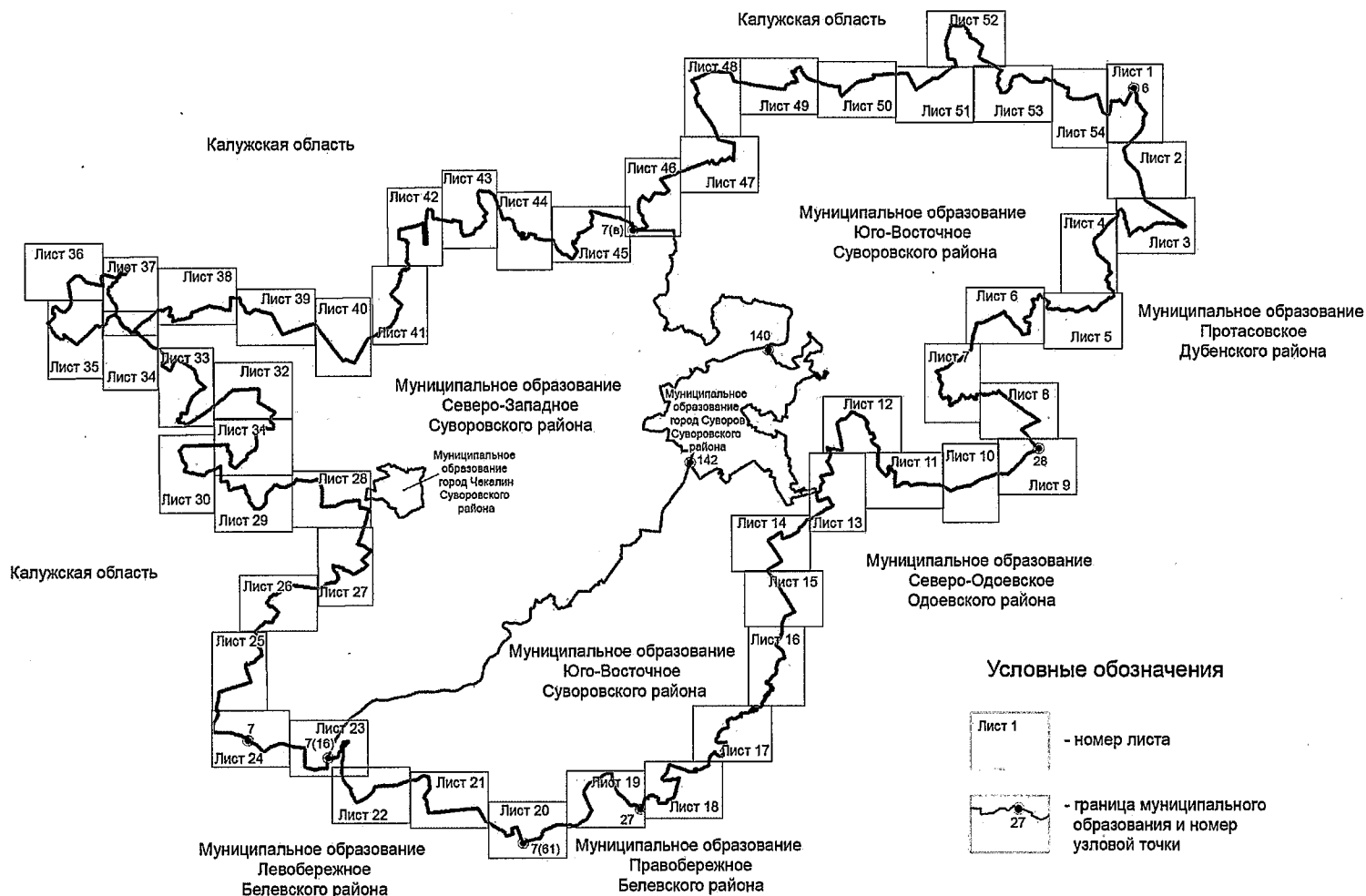
**Карта-схема границы муниципального образования
Суворовский район**

Схема границы муниципального образования Суворовский район

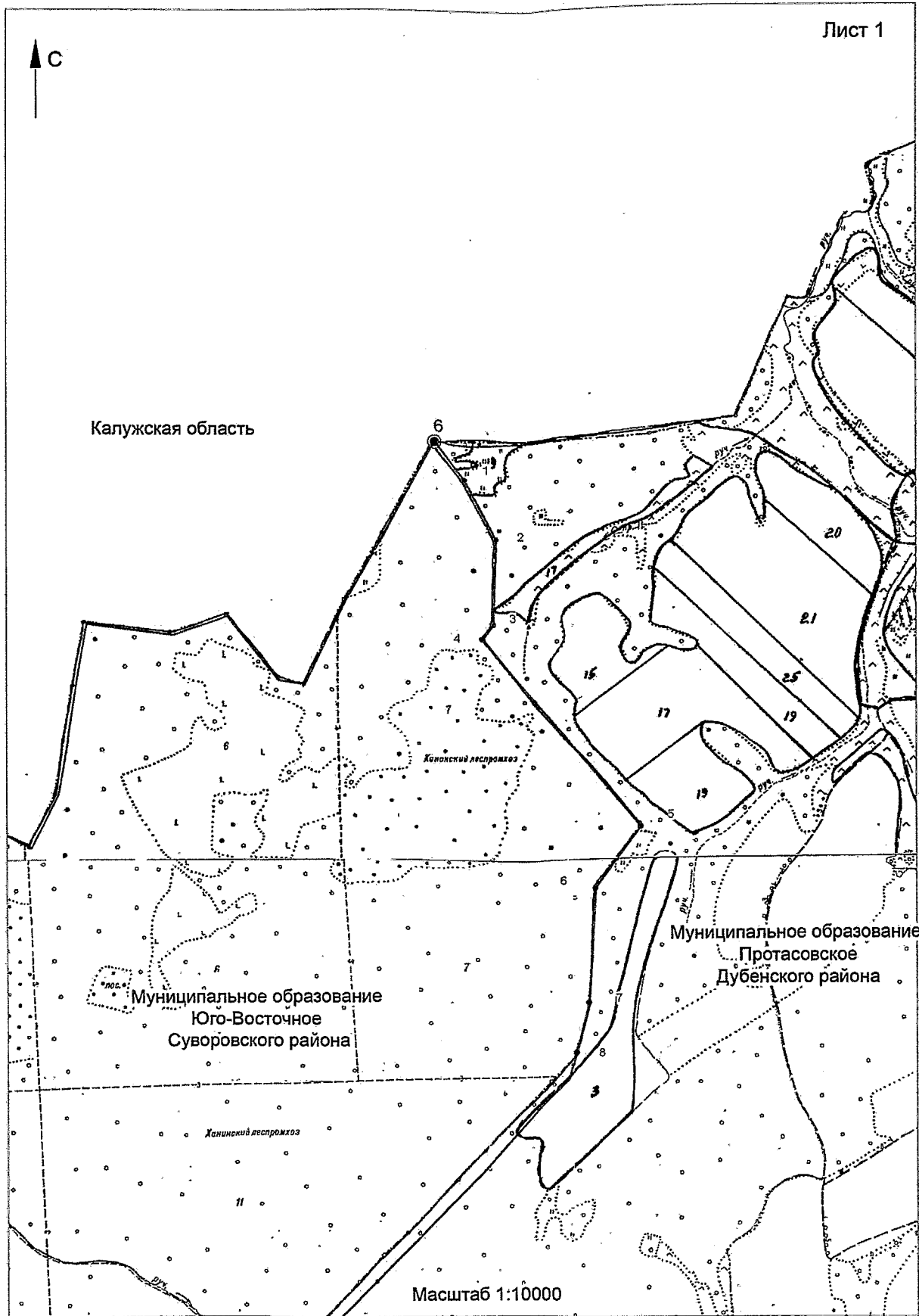


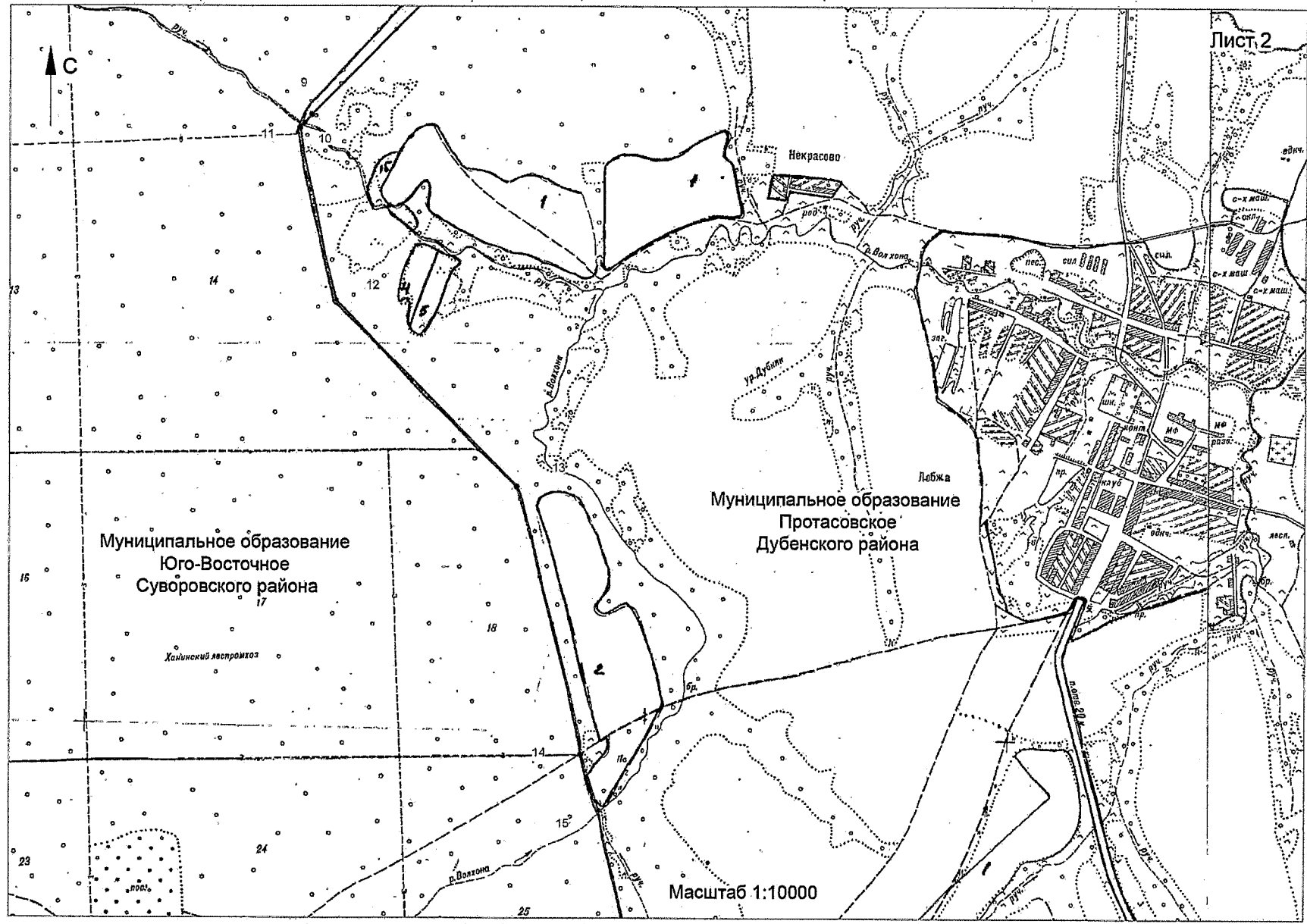
Масштаб 1:200000

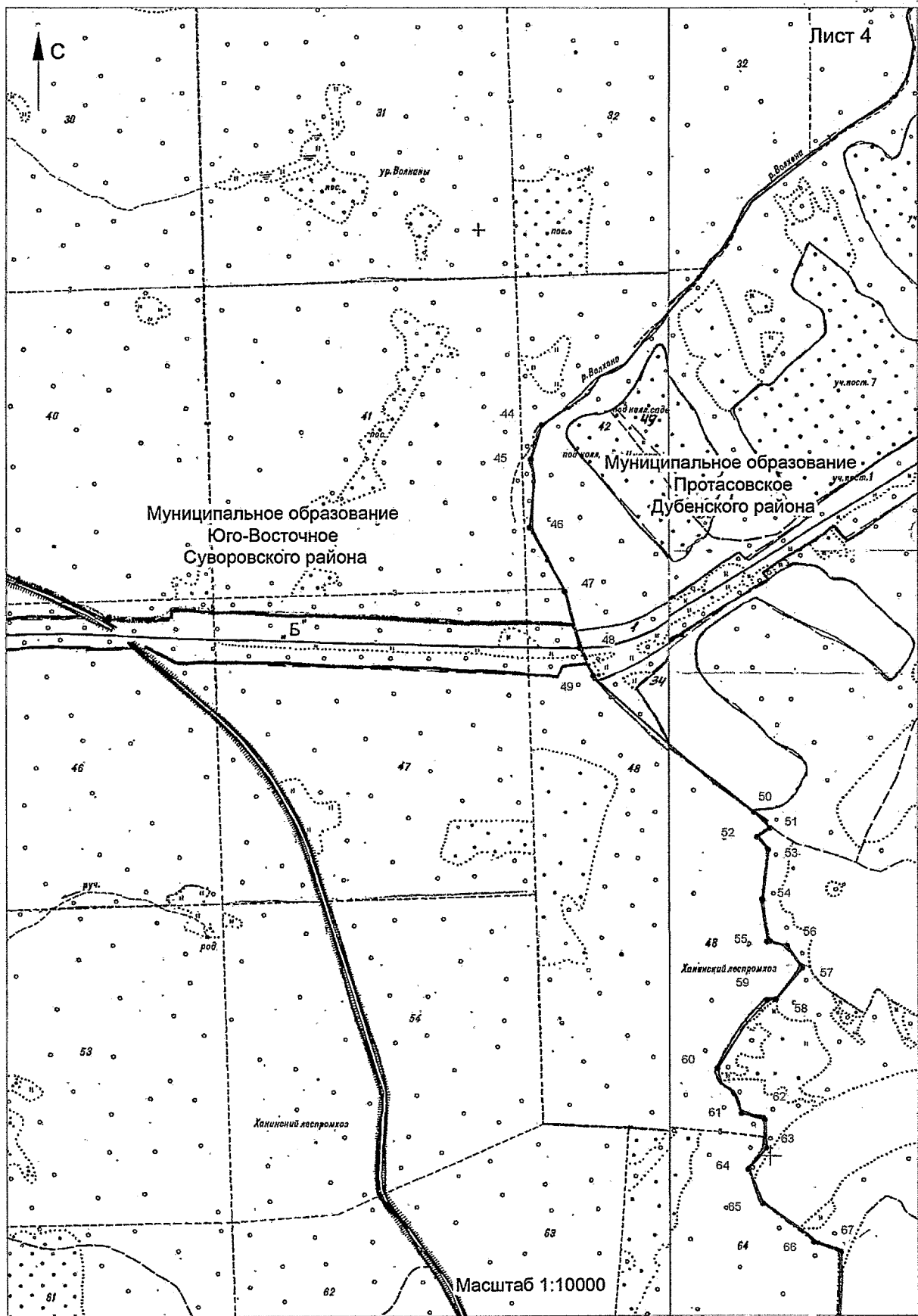
КАРТОГРАММА расположения листов плана границы муниципального образования Суворовский район

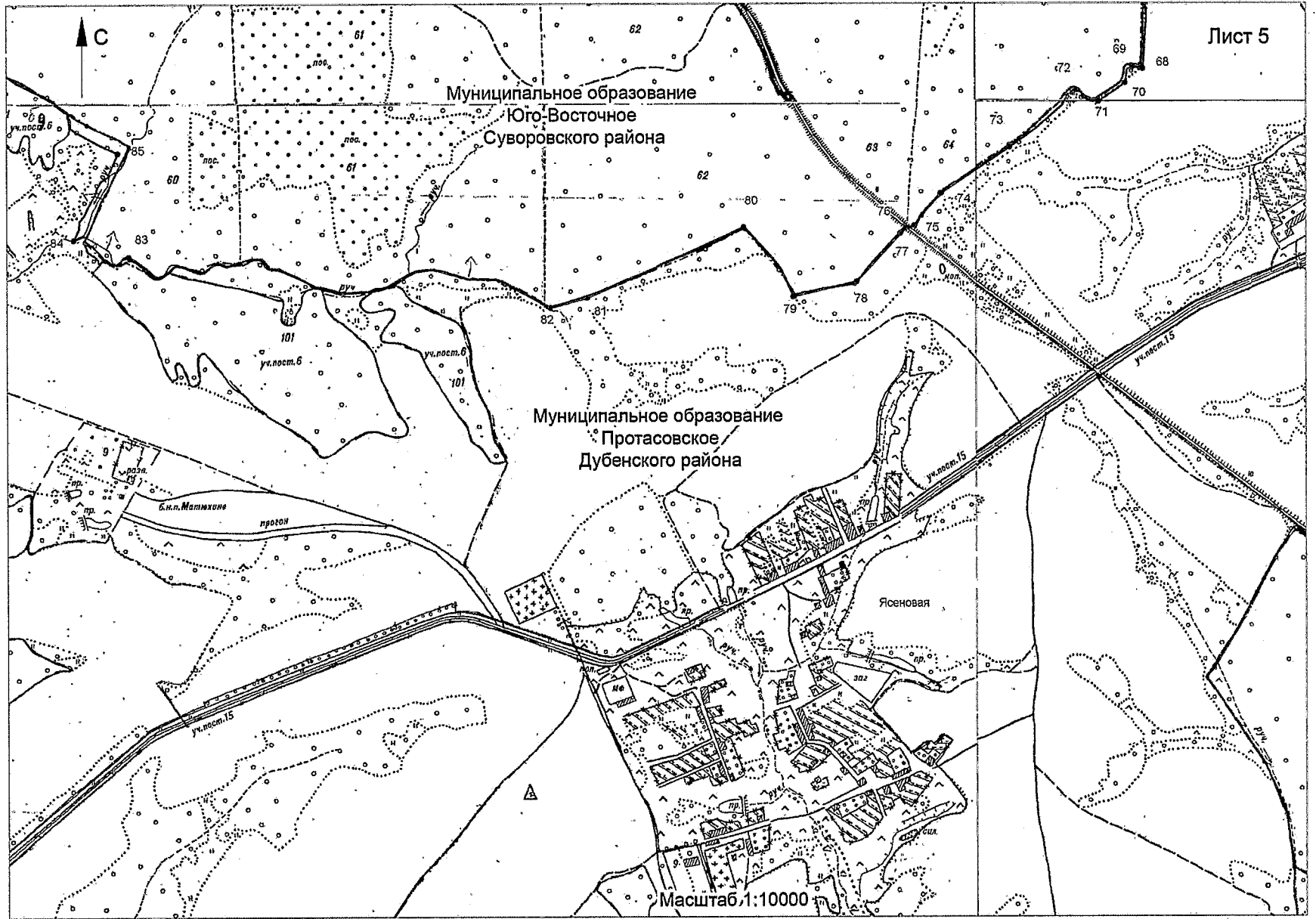


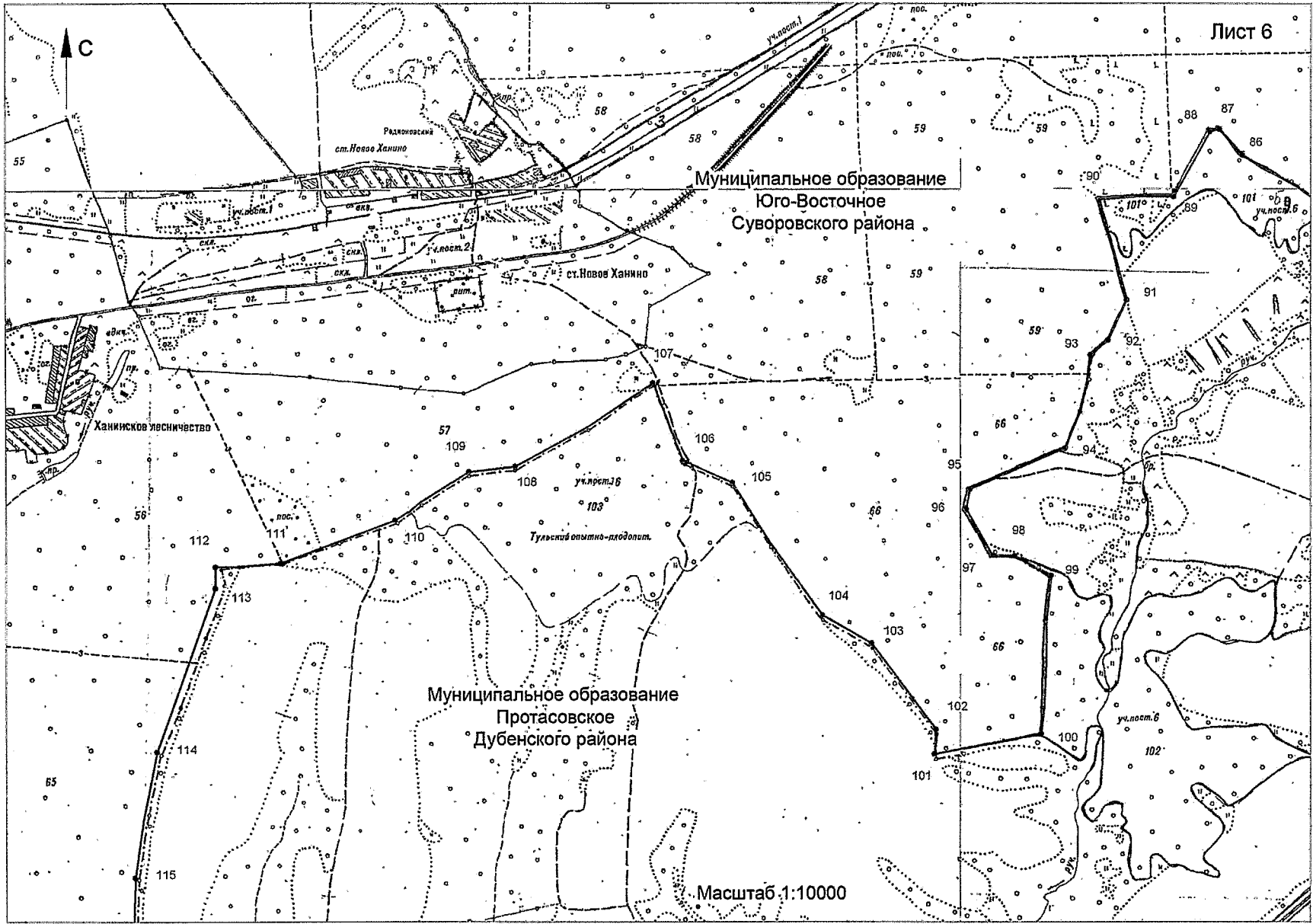
Масштаб 1:200000

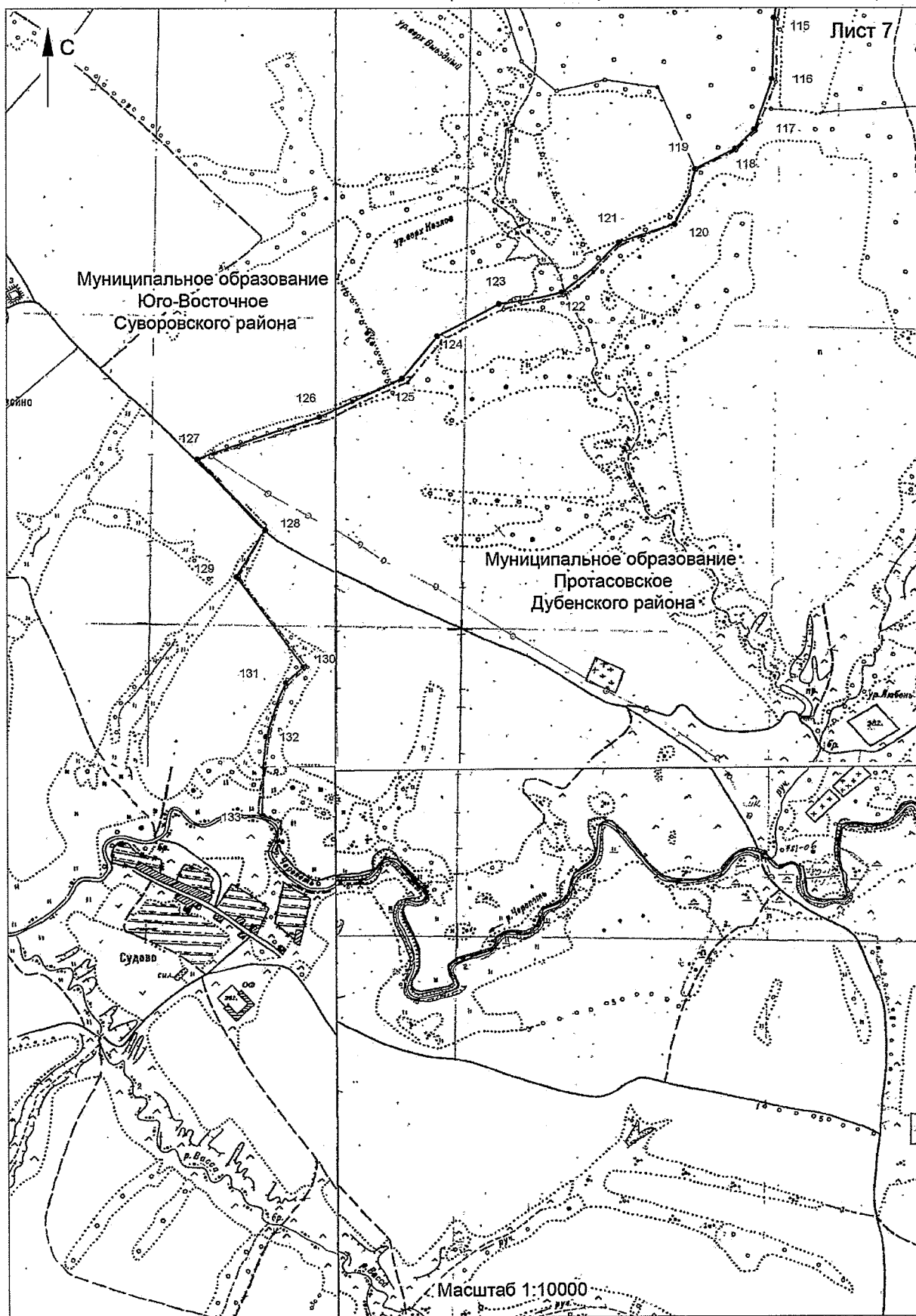


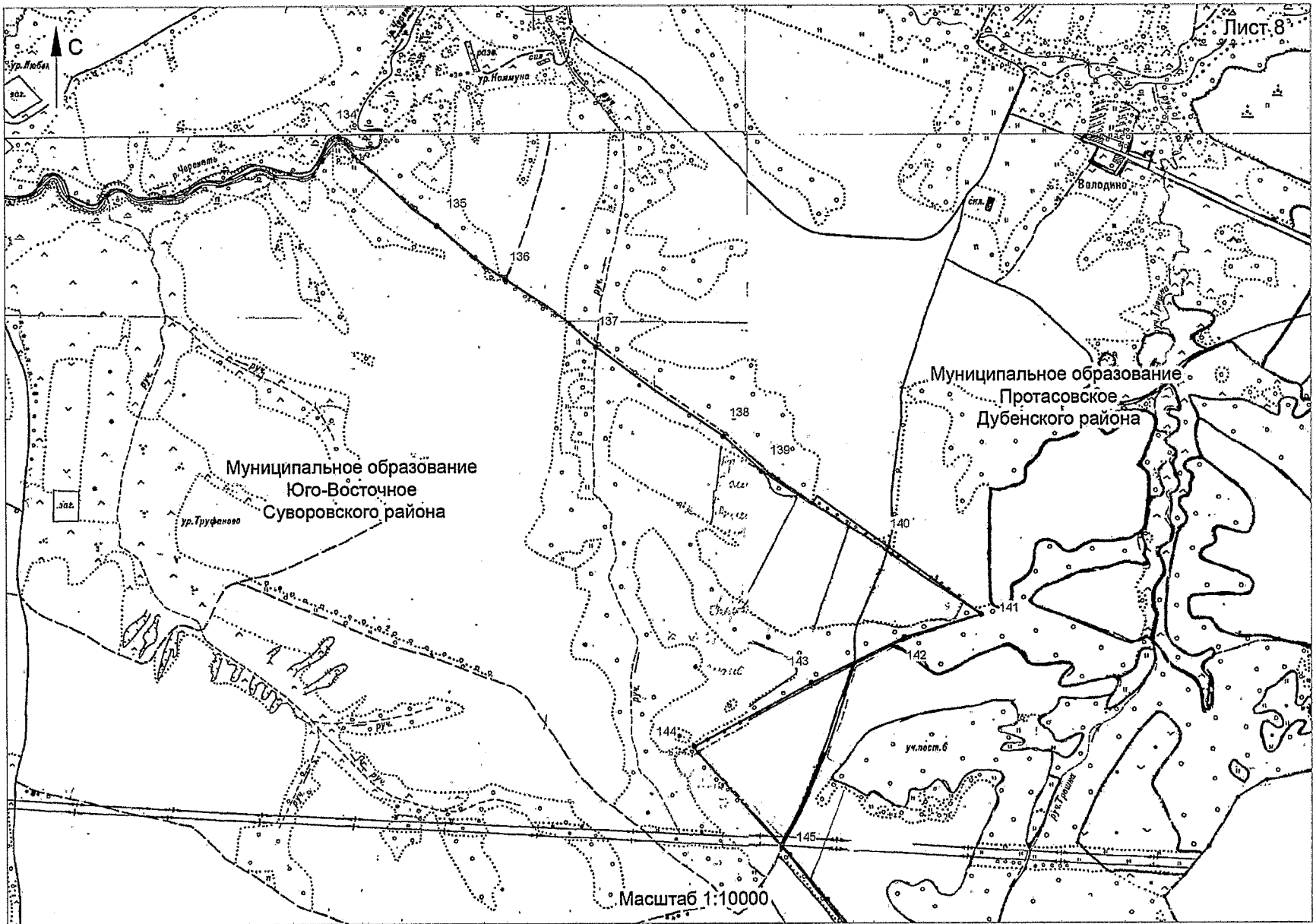


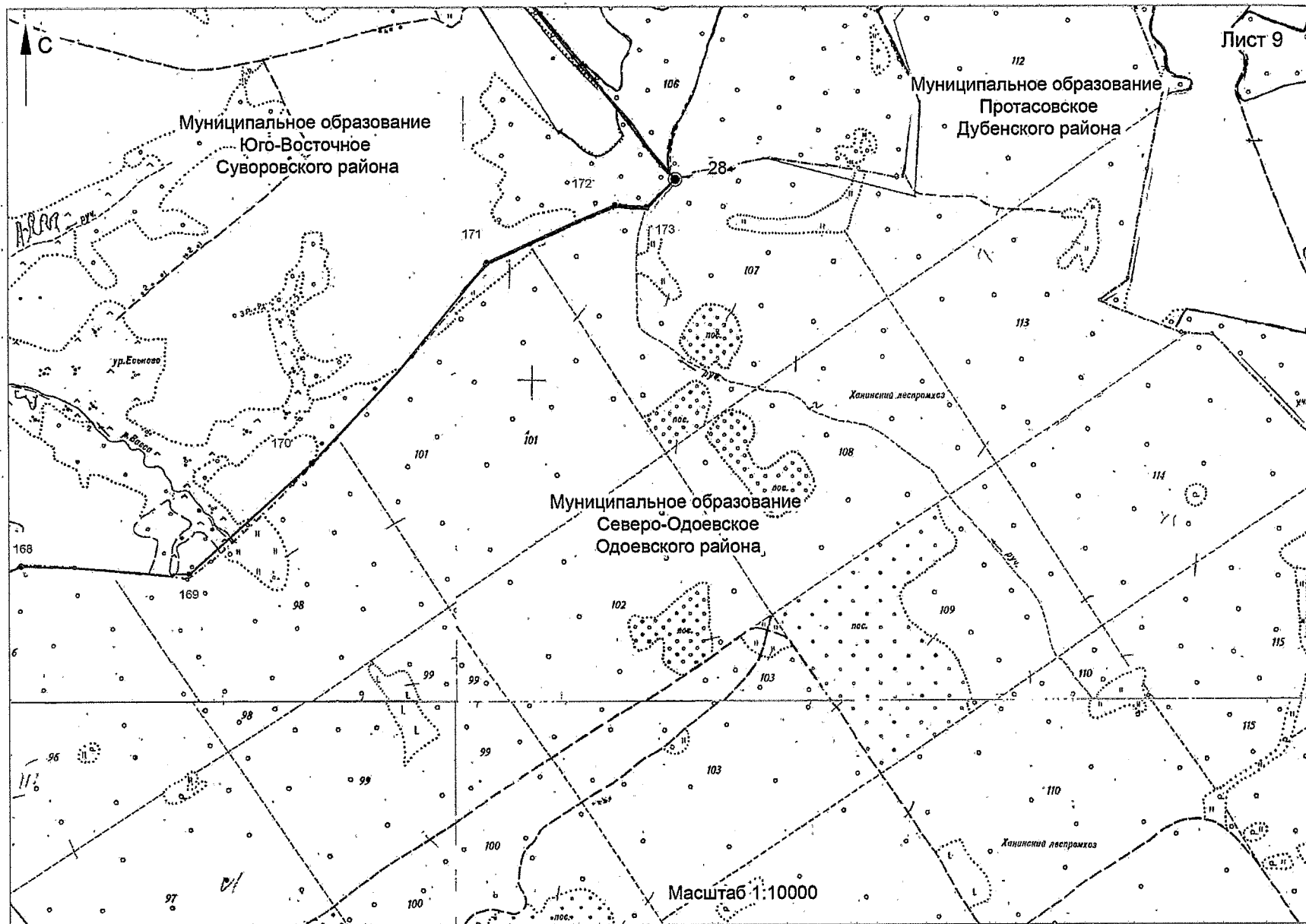


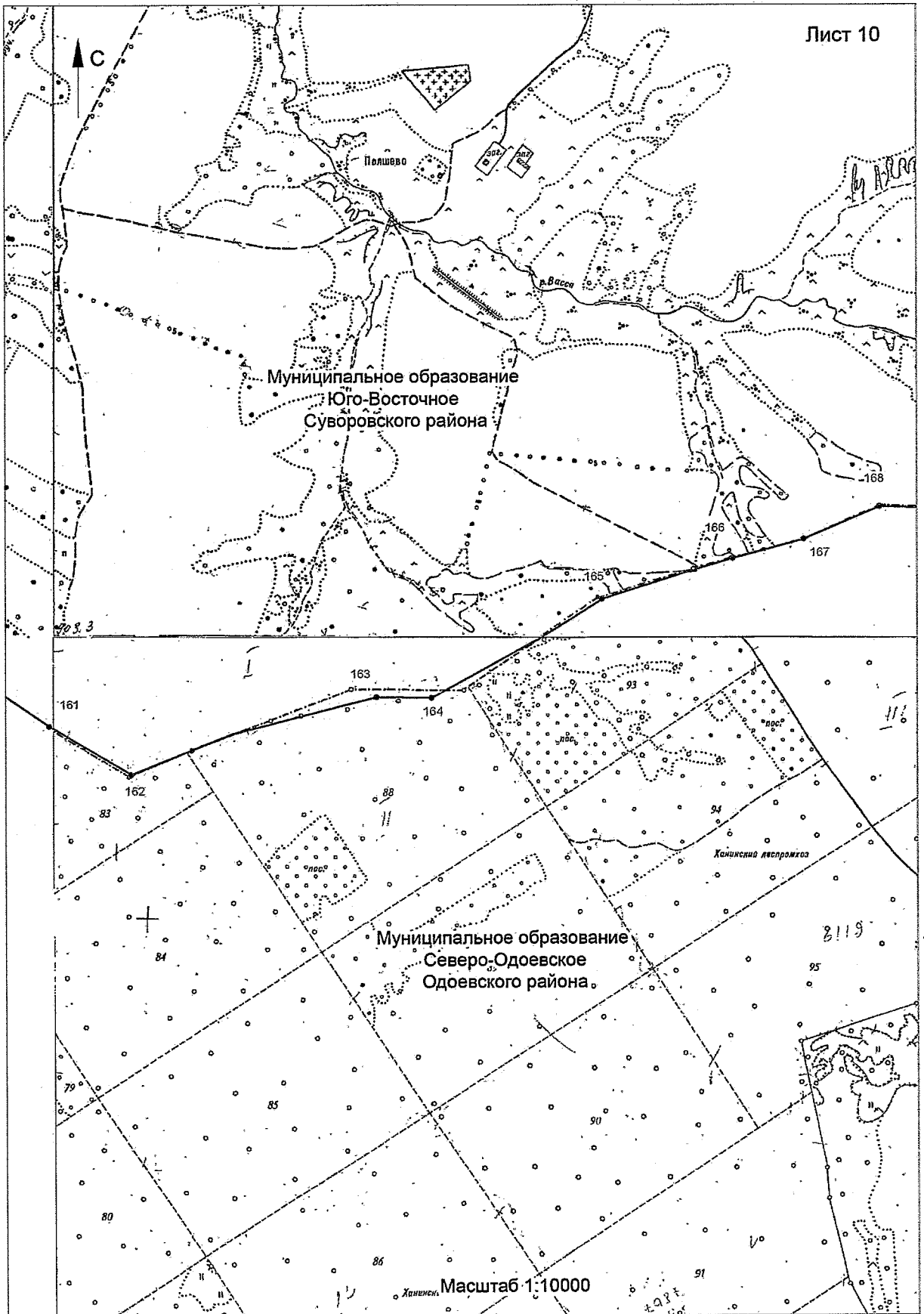


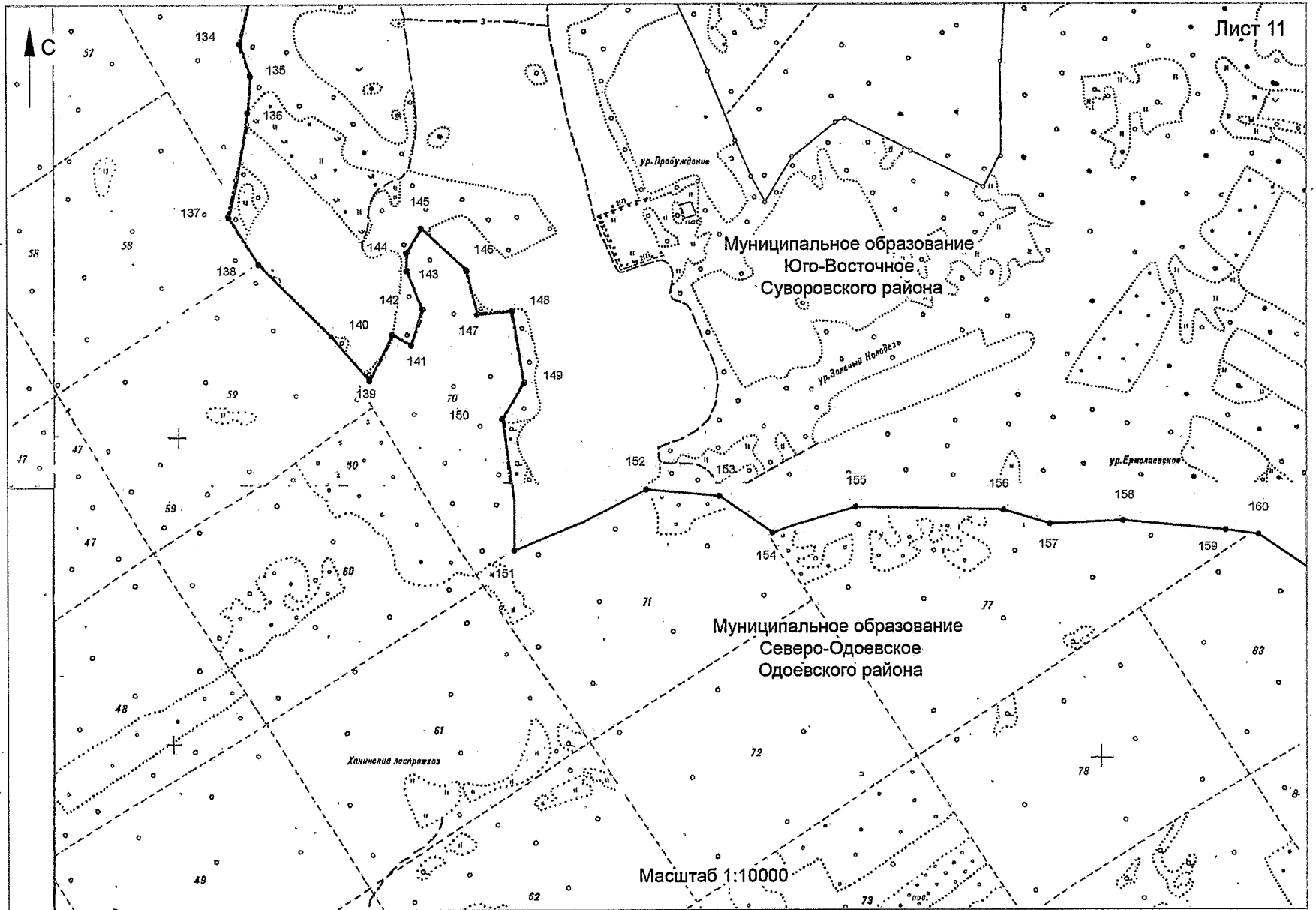


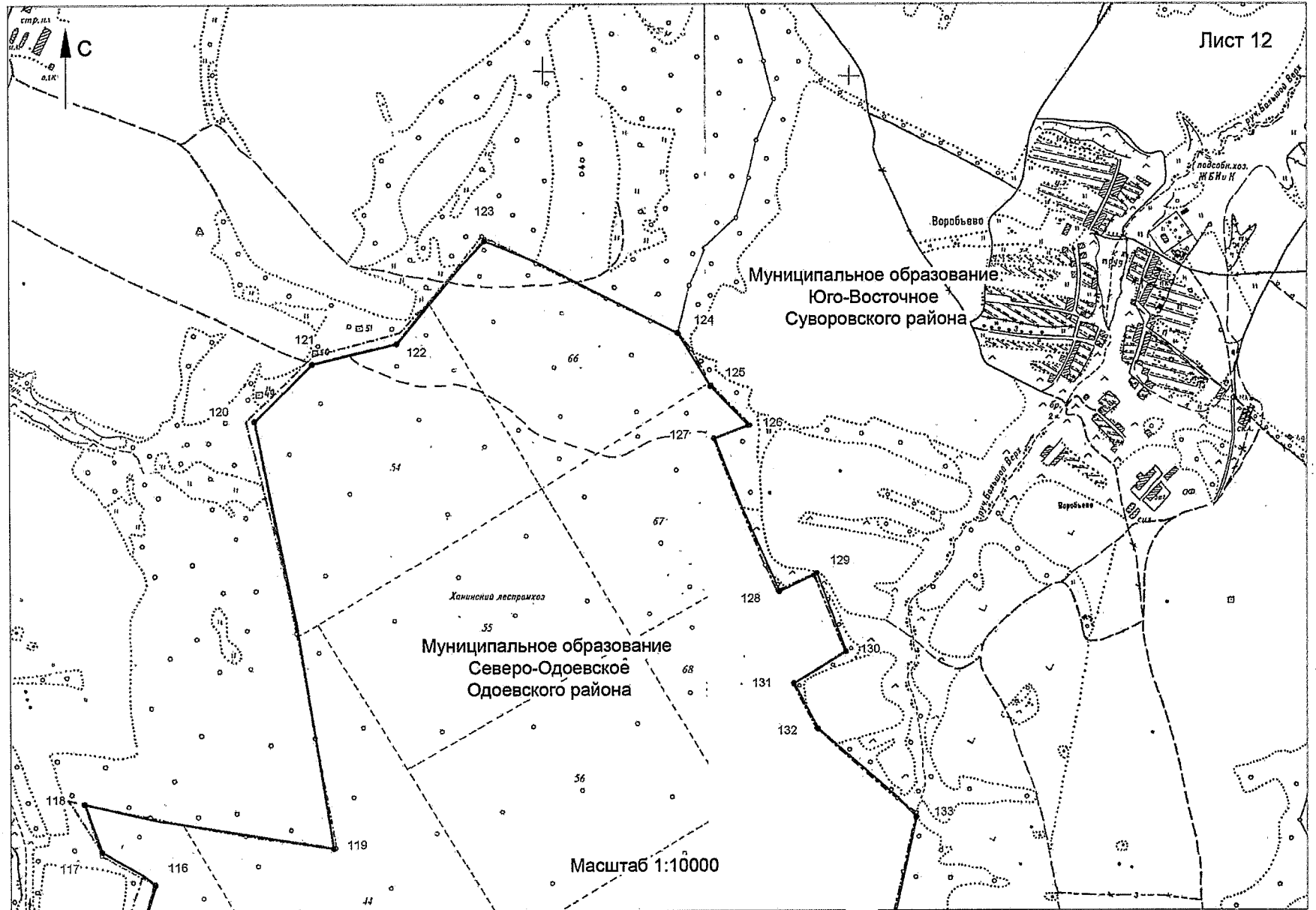


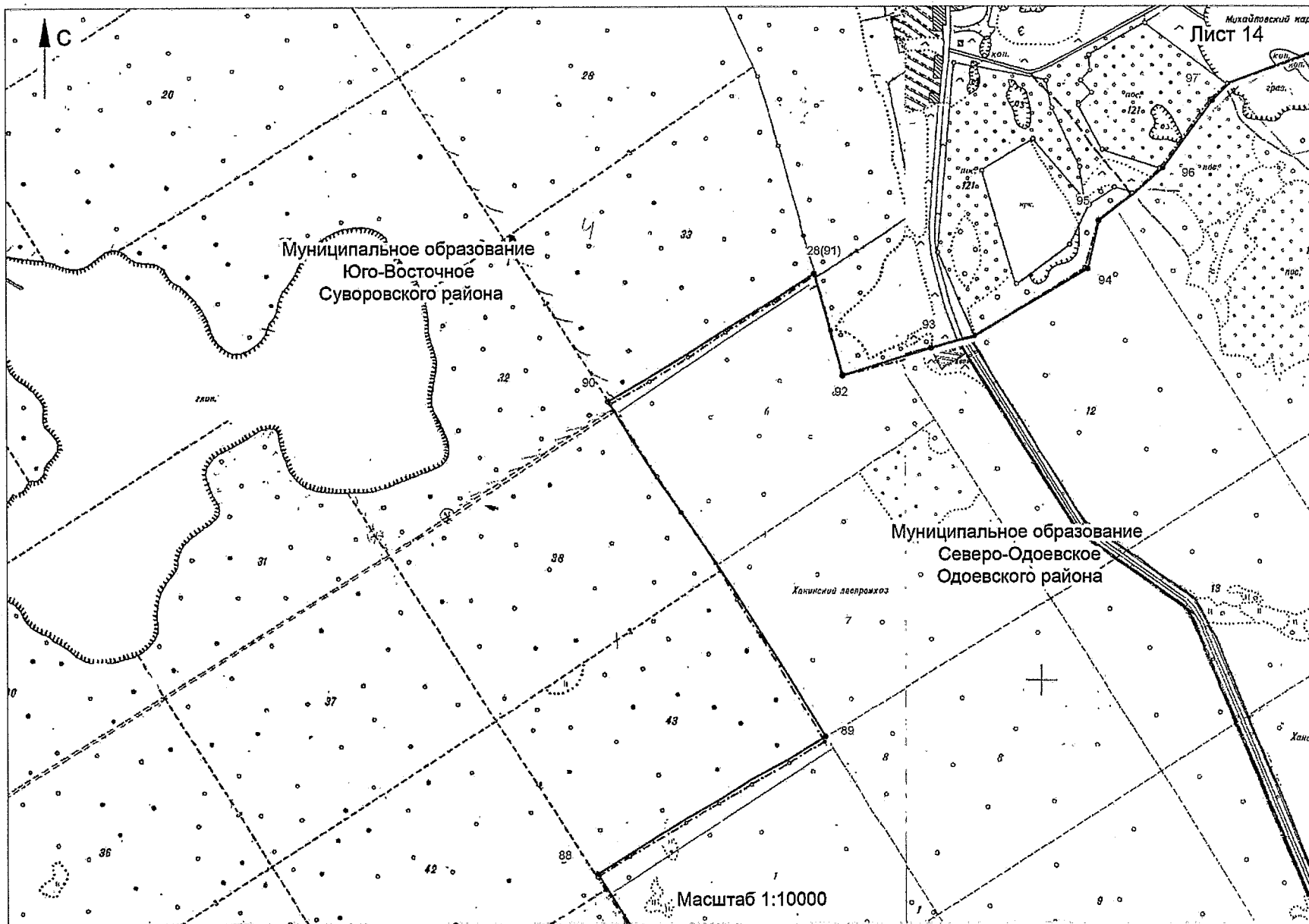


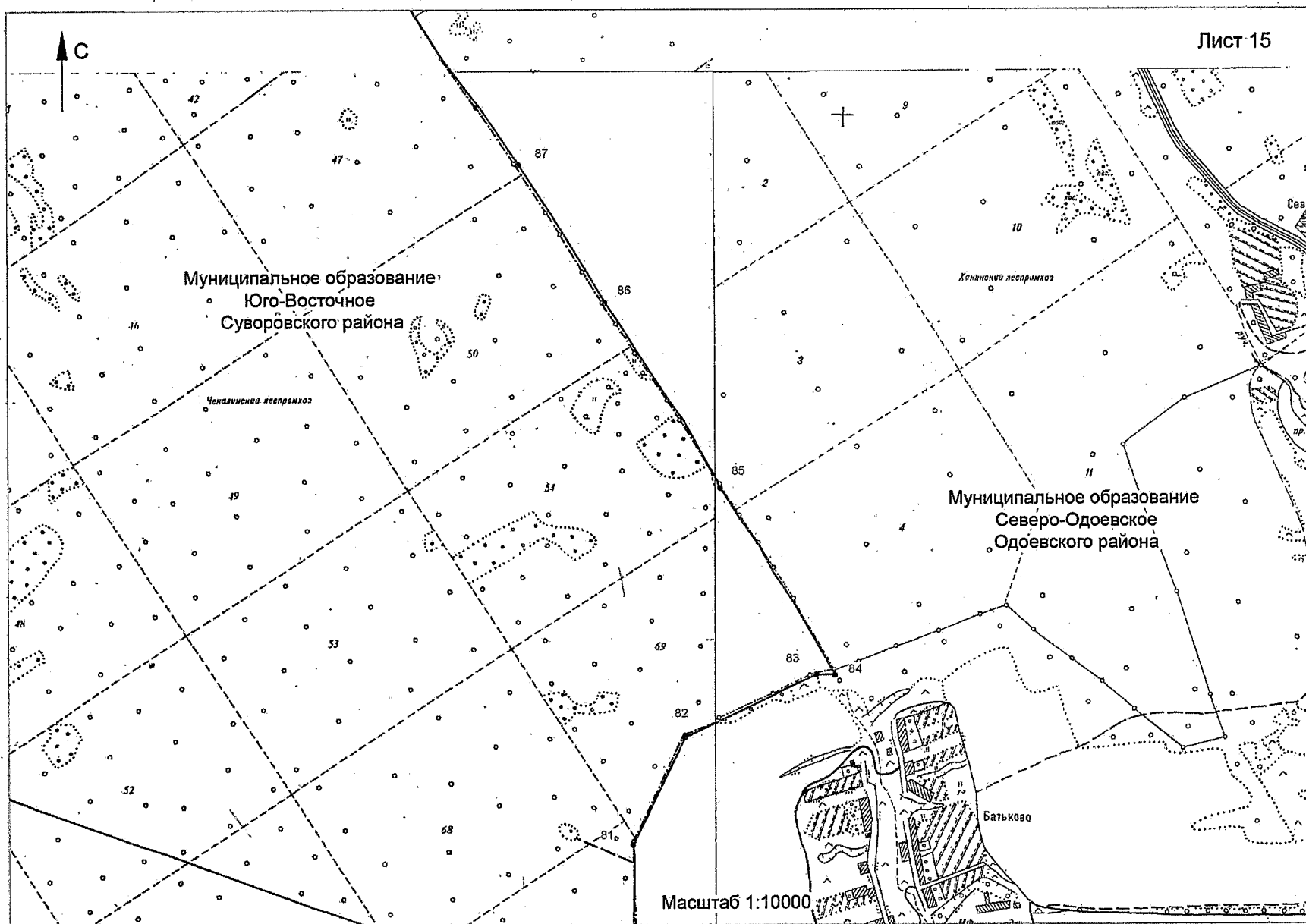


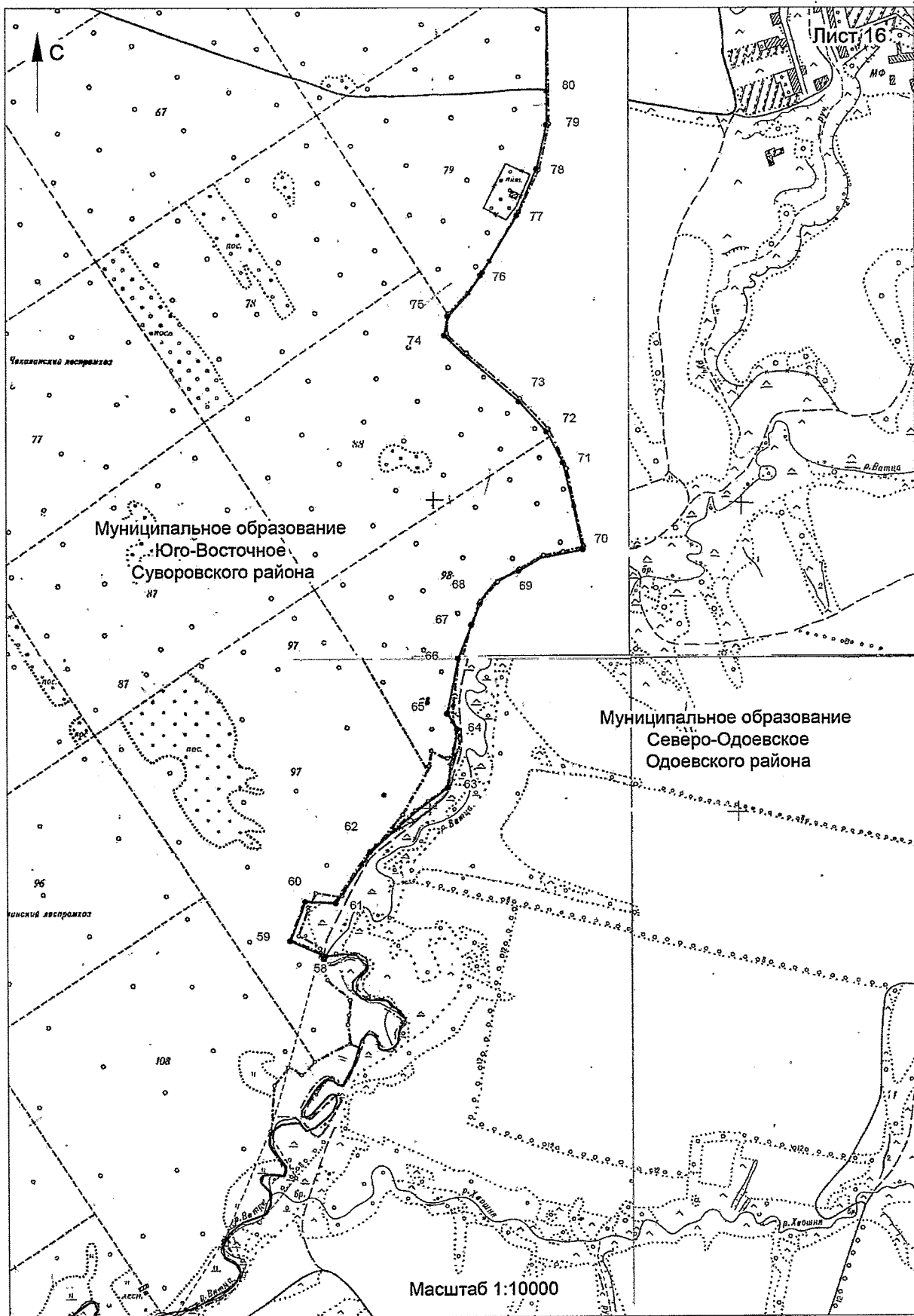


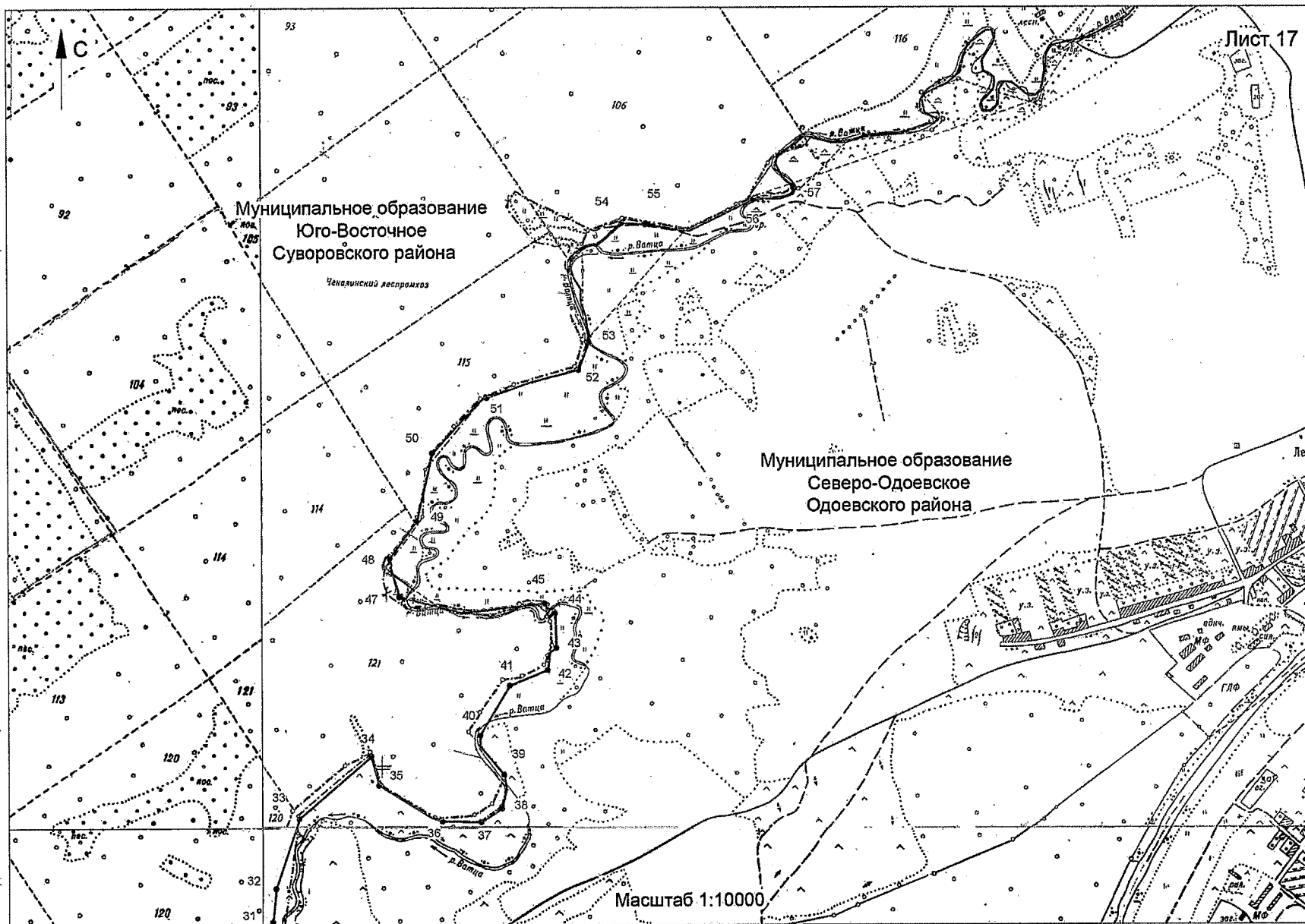


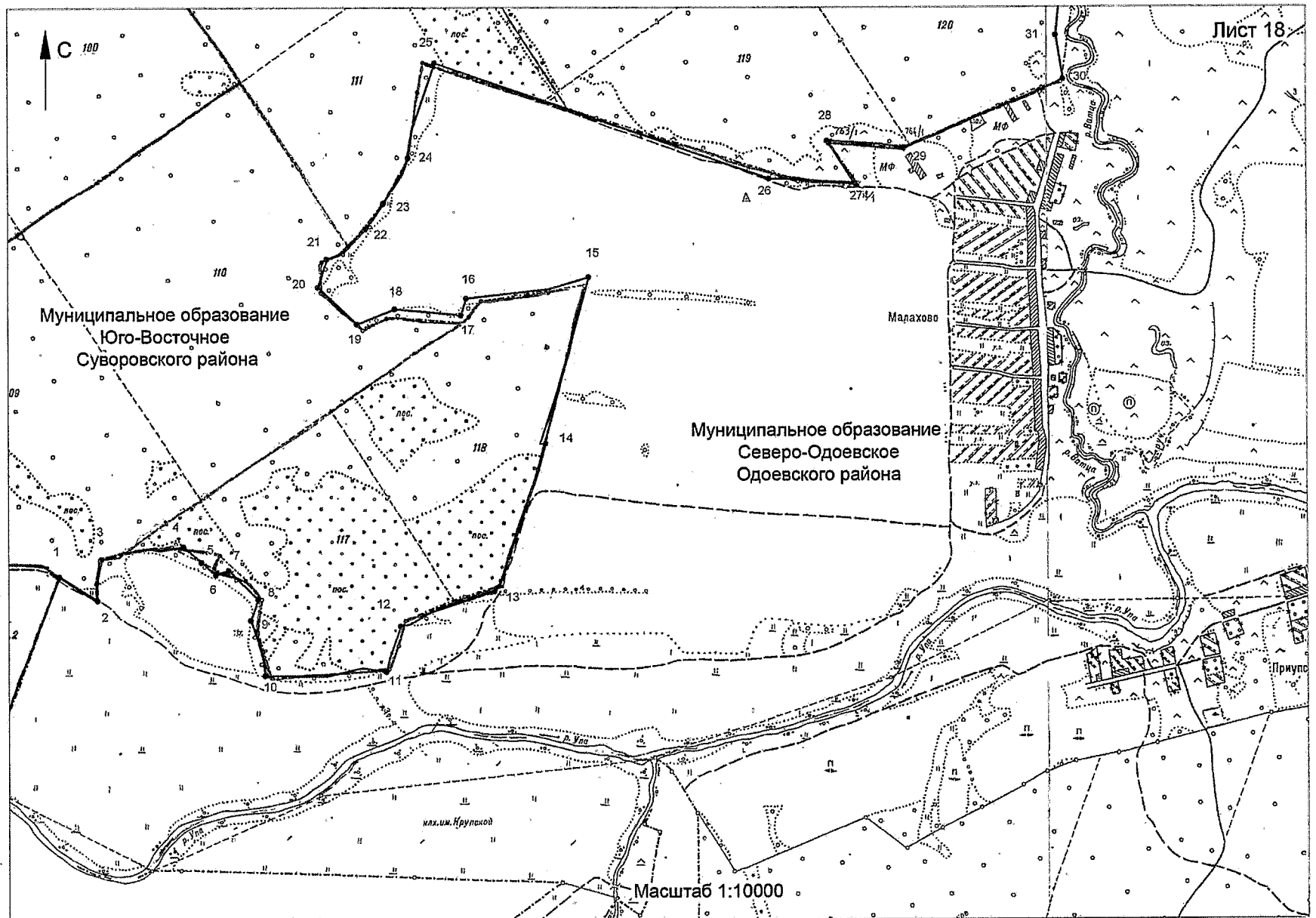


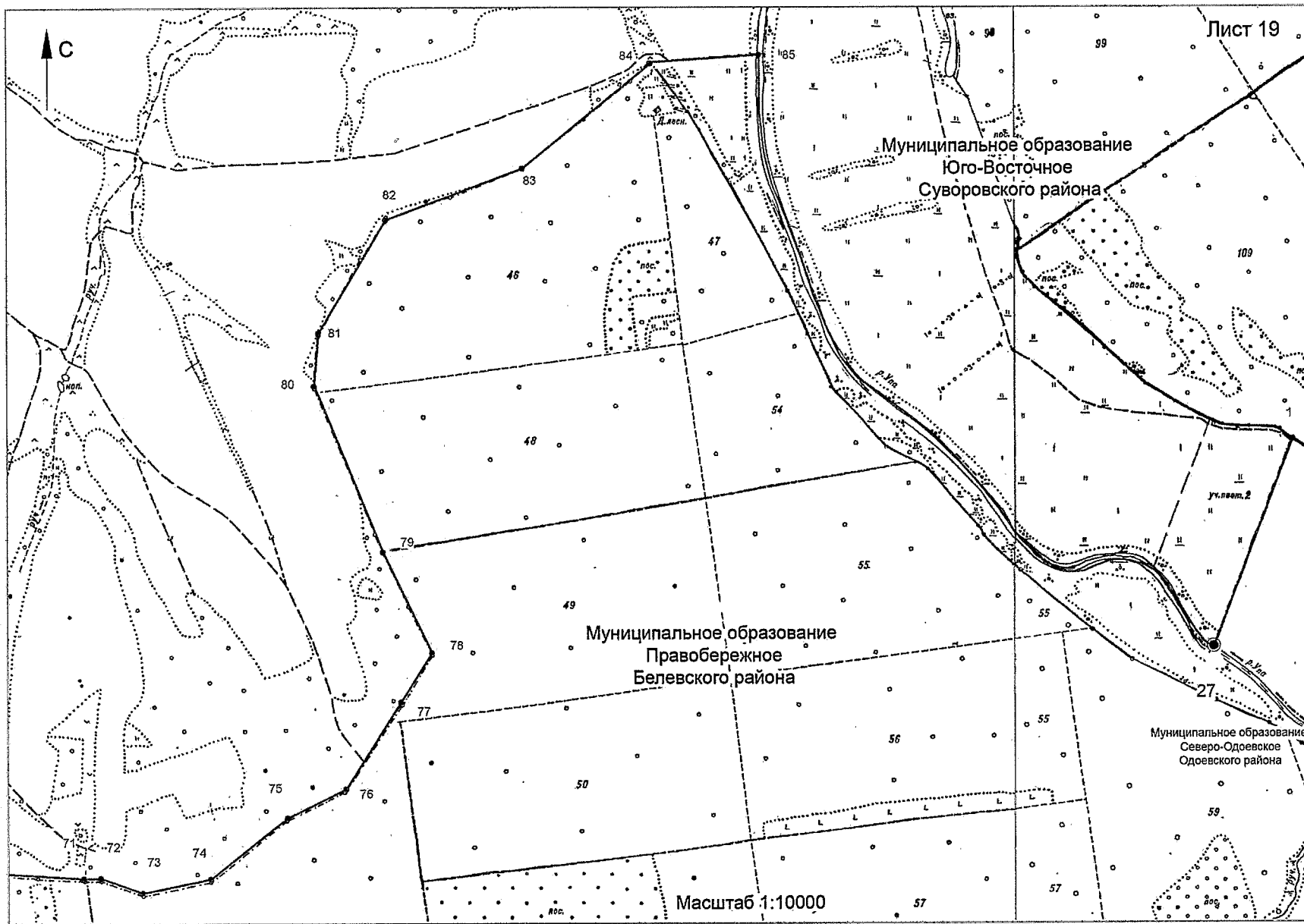


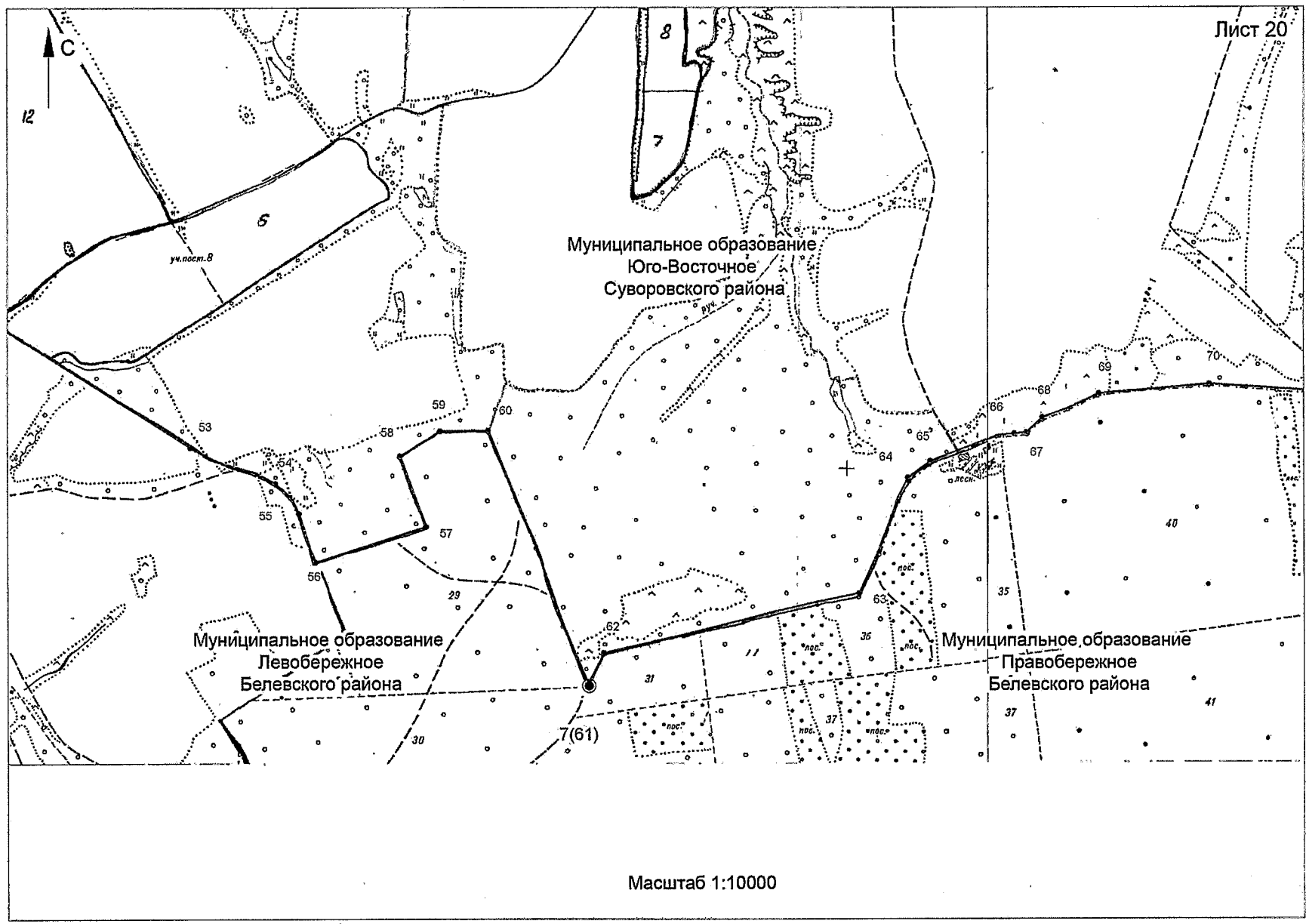


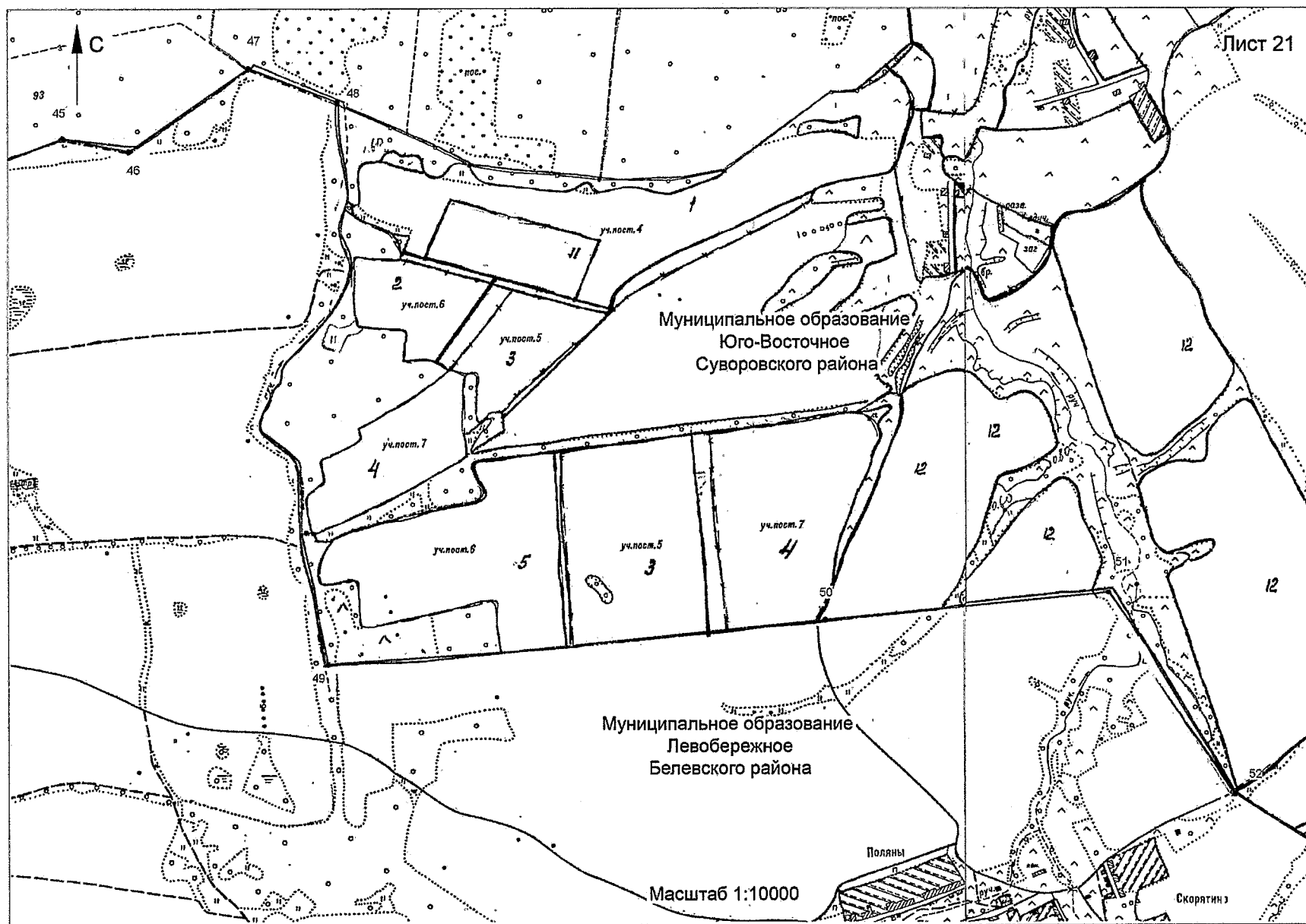




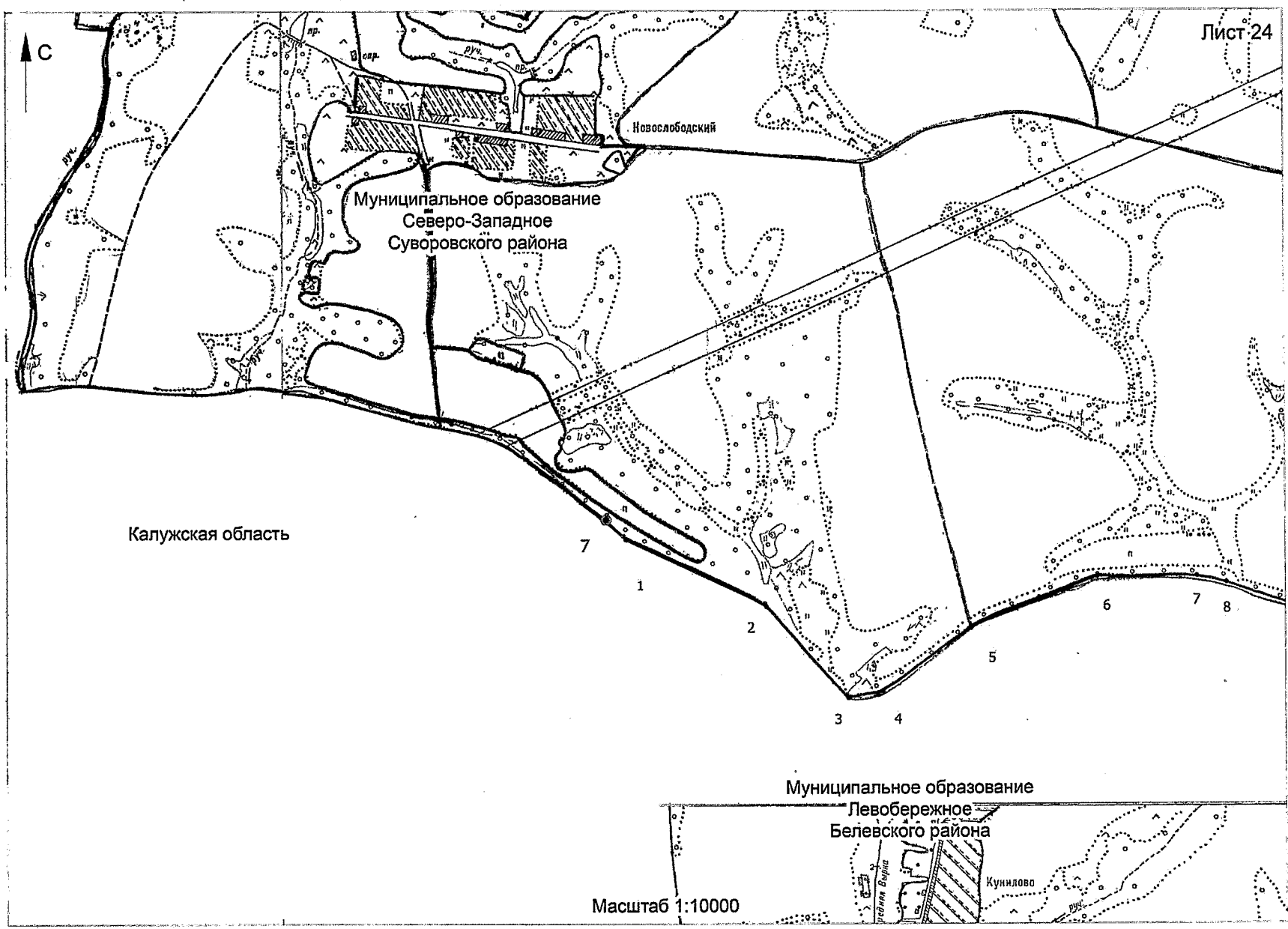


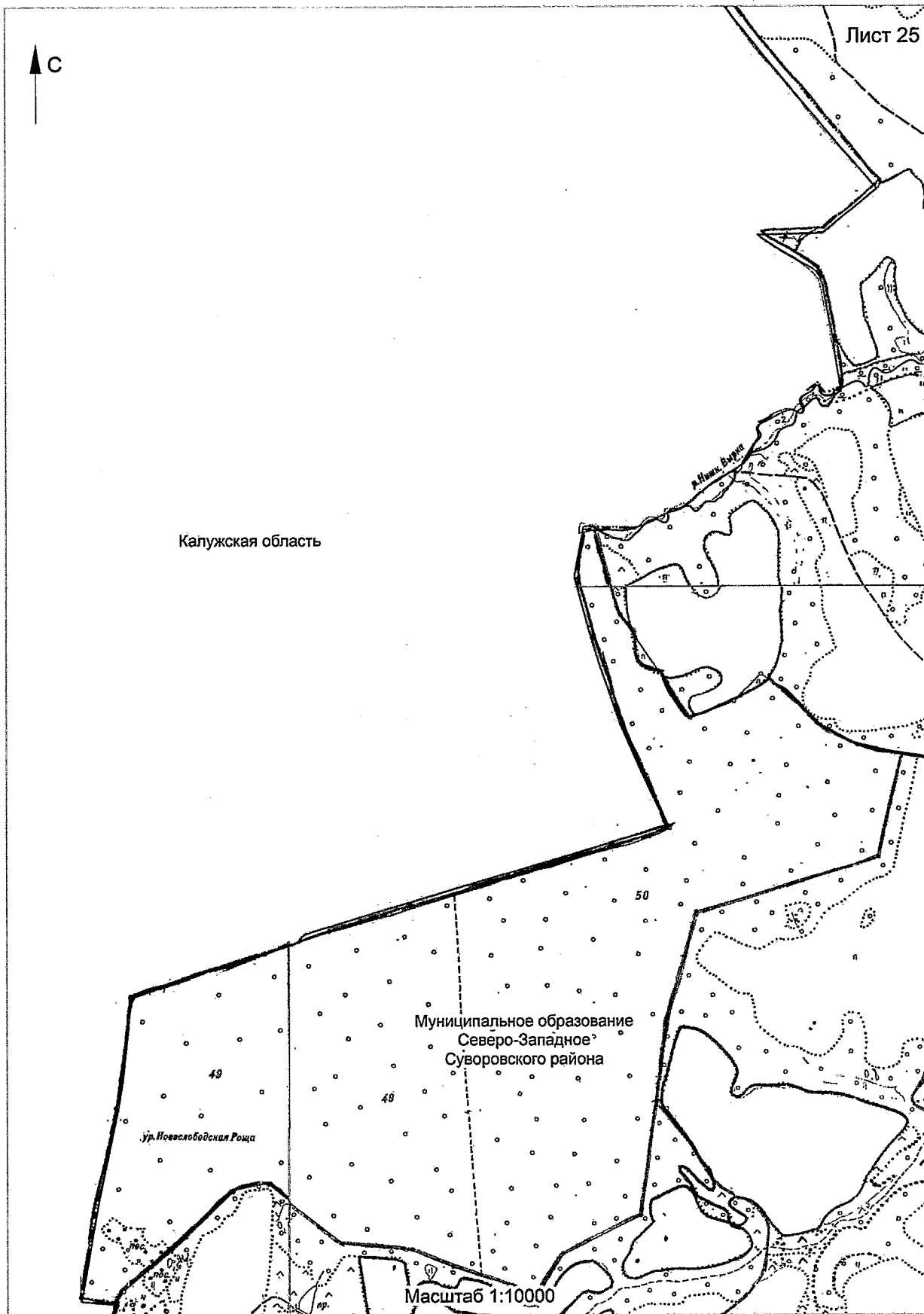


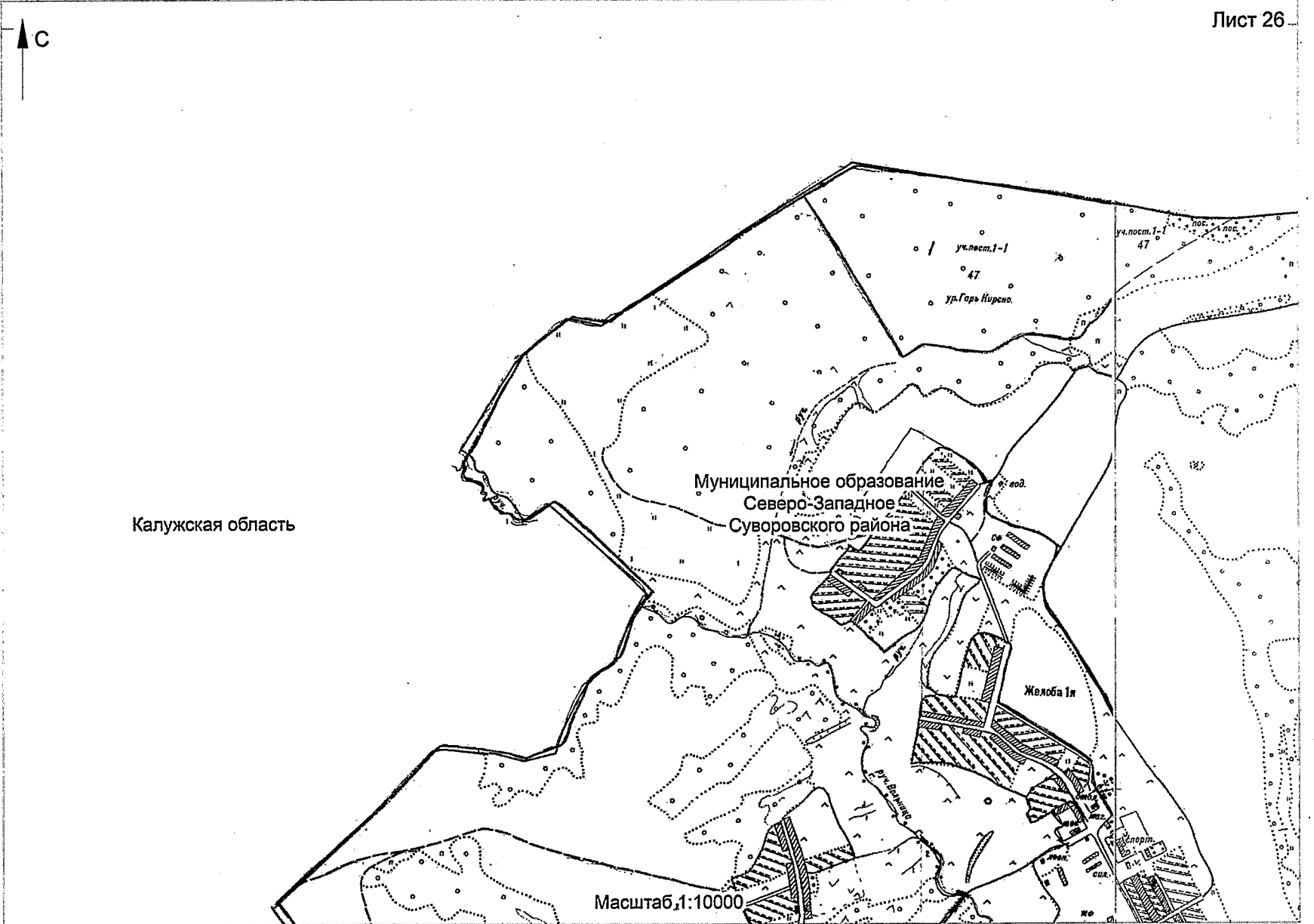








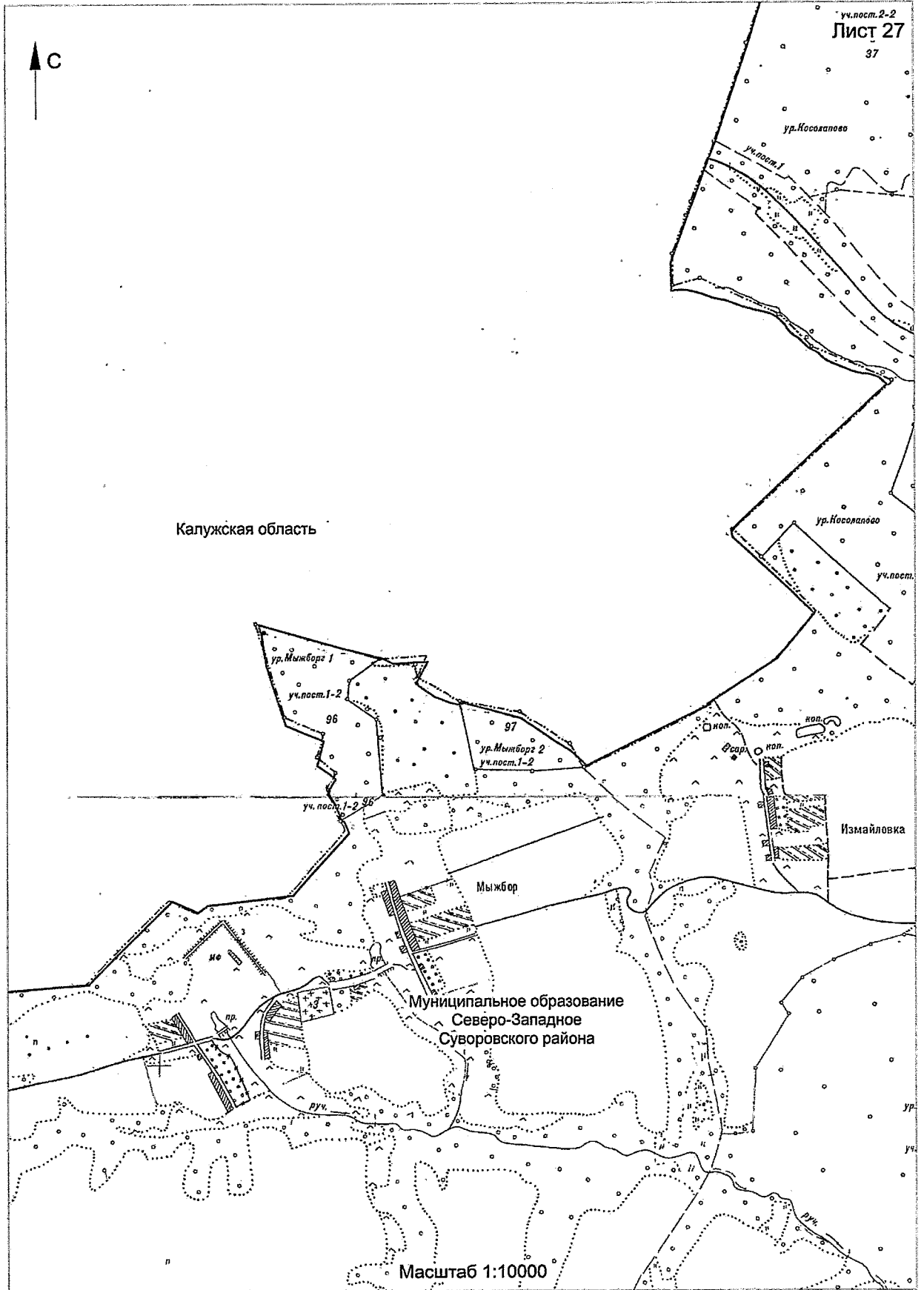


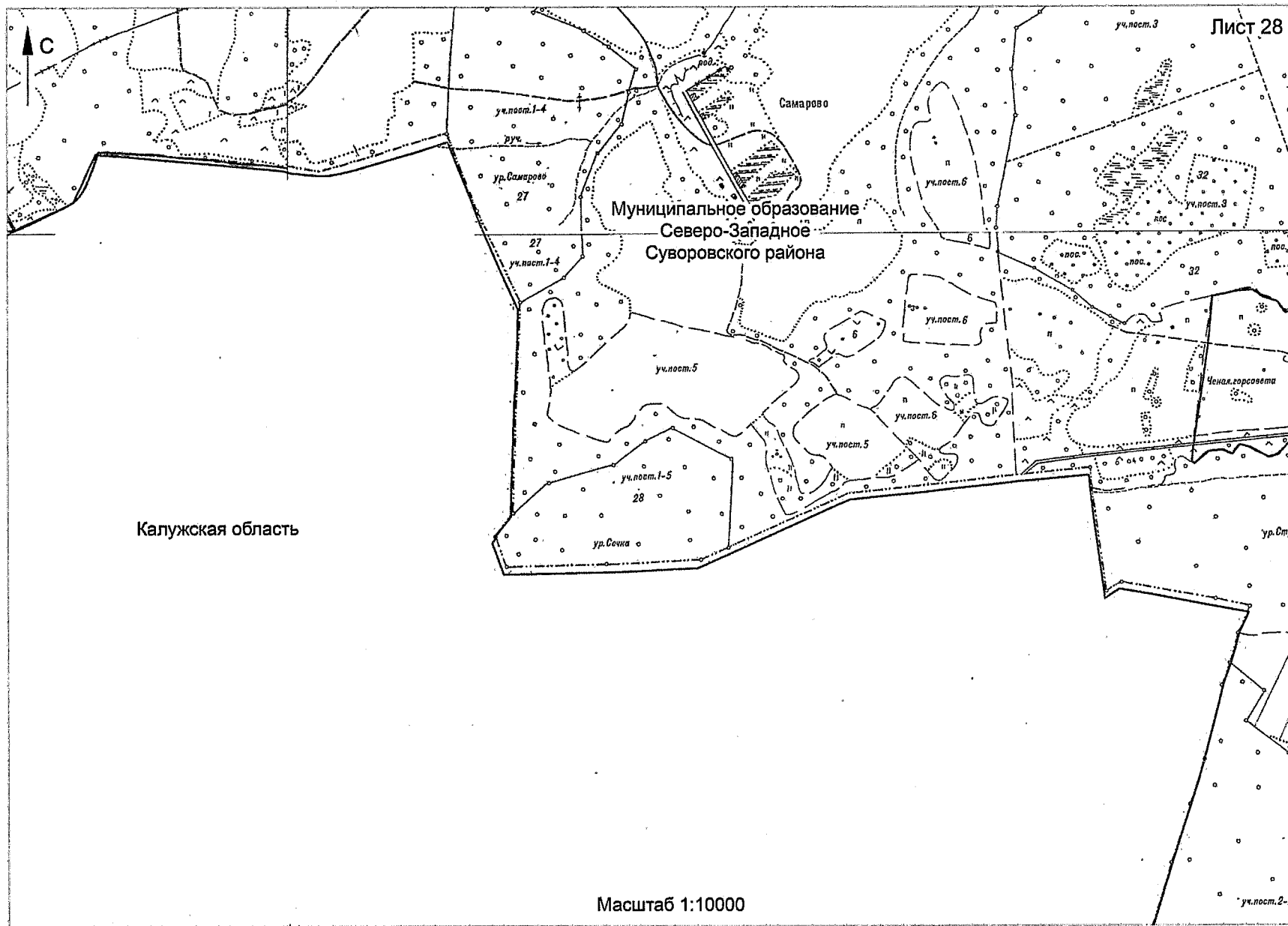


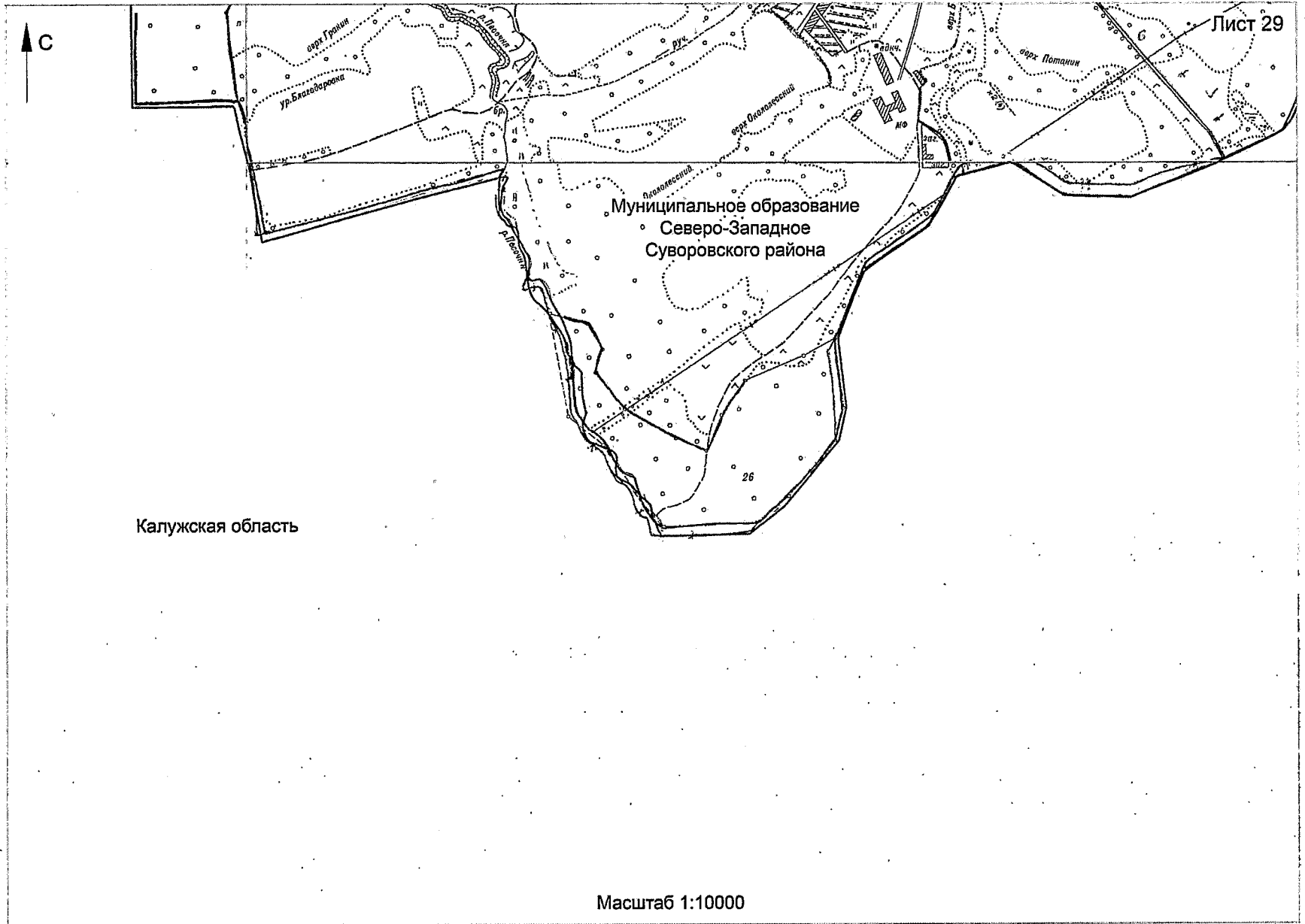
Калужская область

Муниципальное образование
Северо-Западное
Суворовского района

Масштаб 1:10000

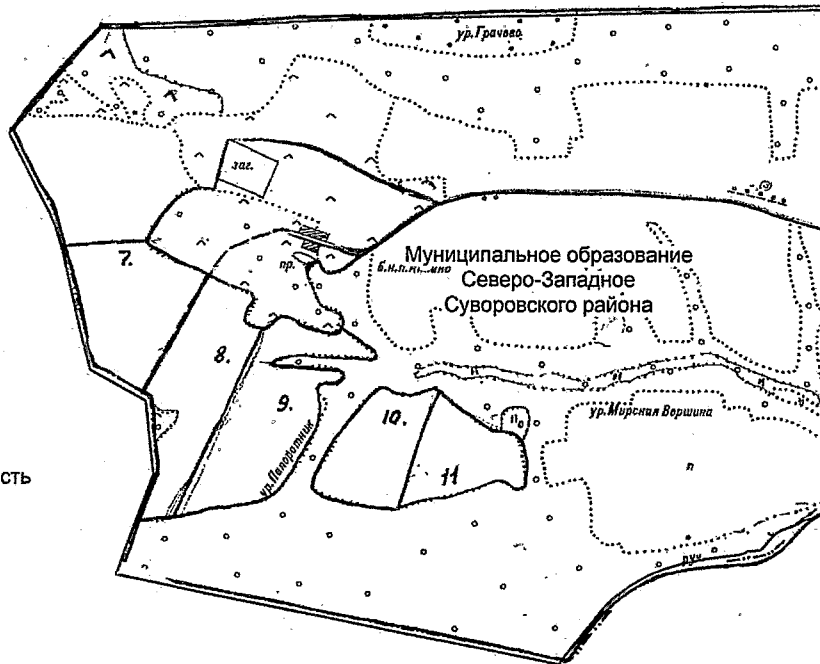




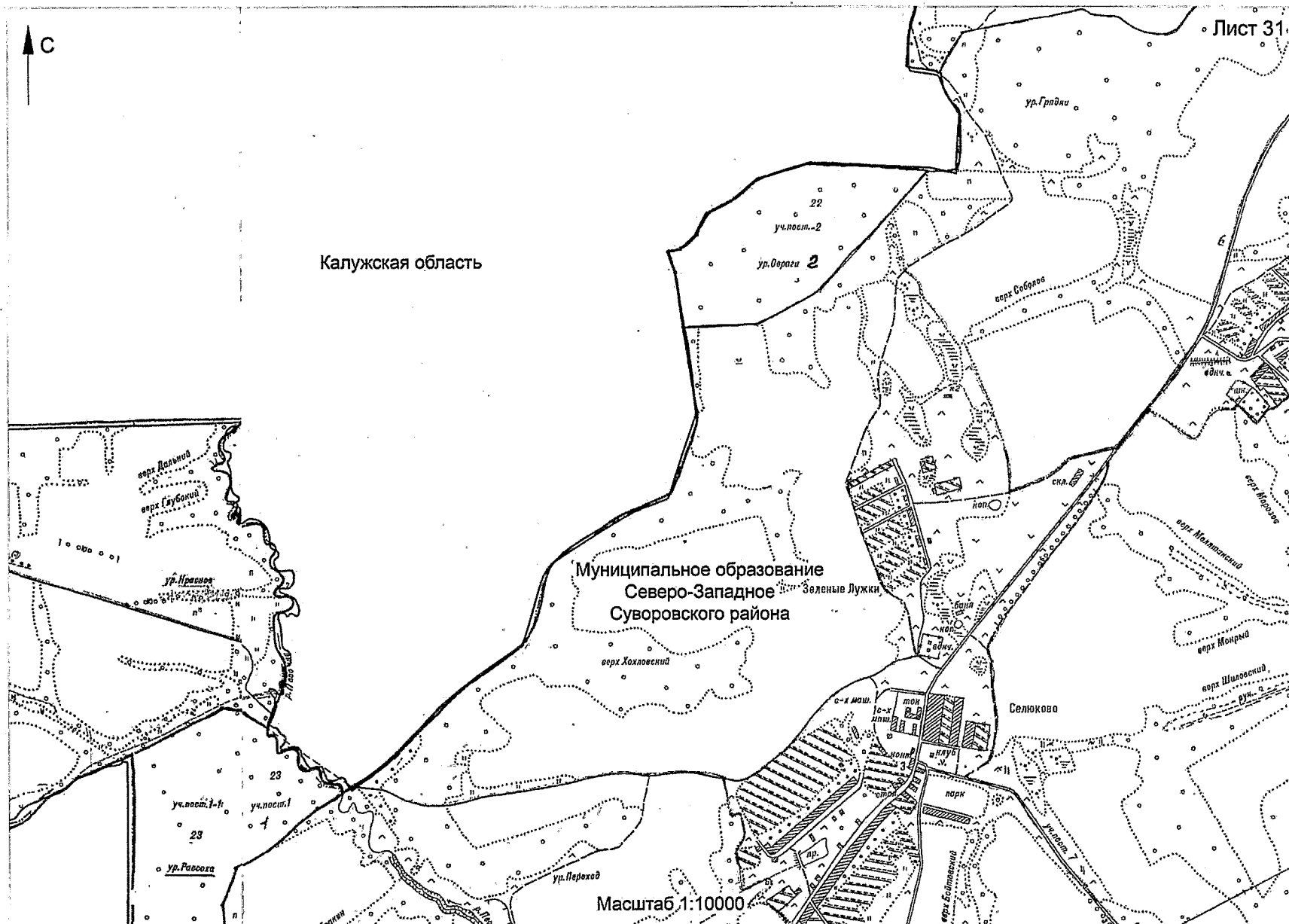


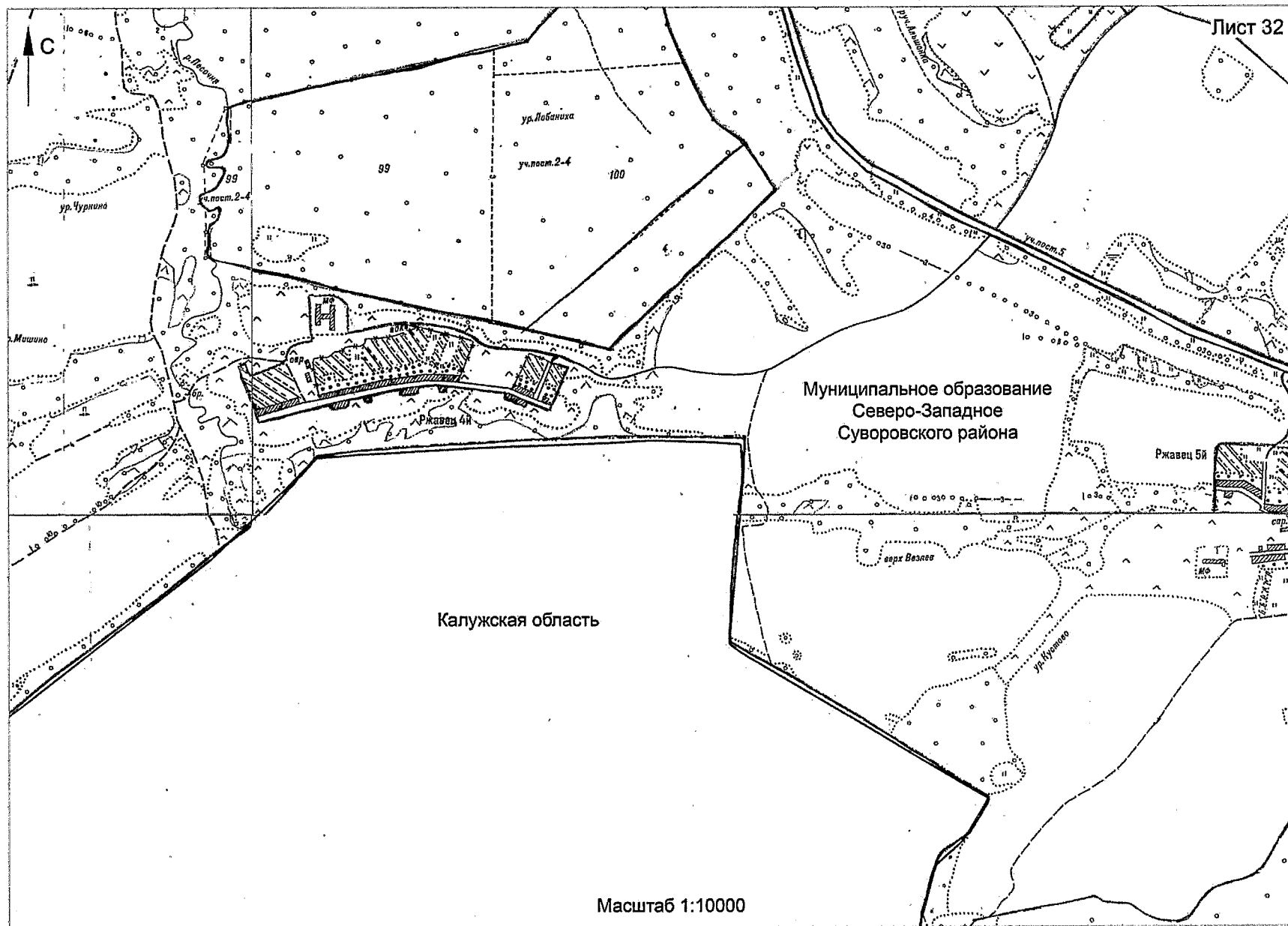


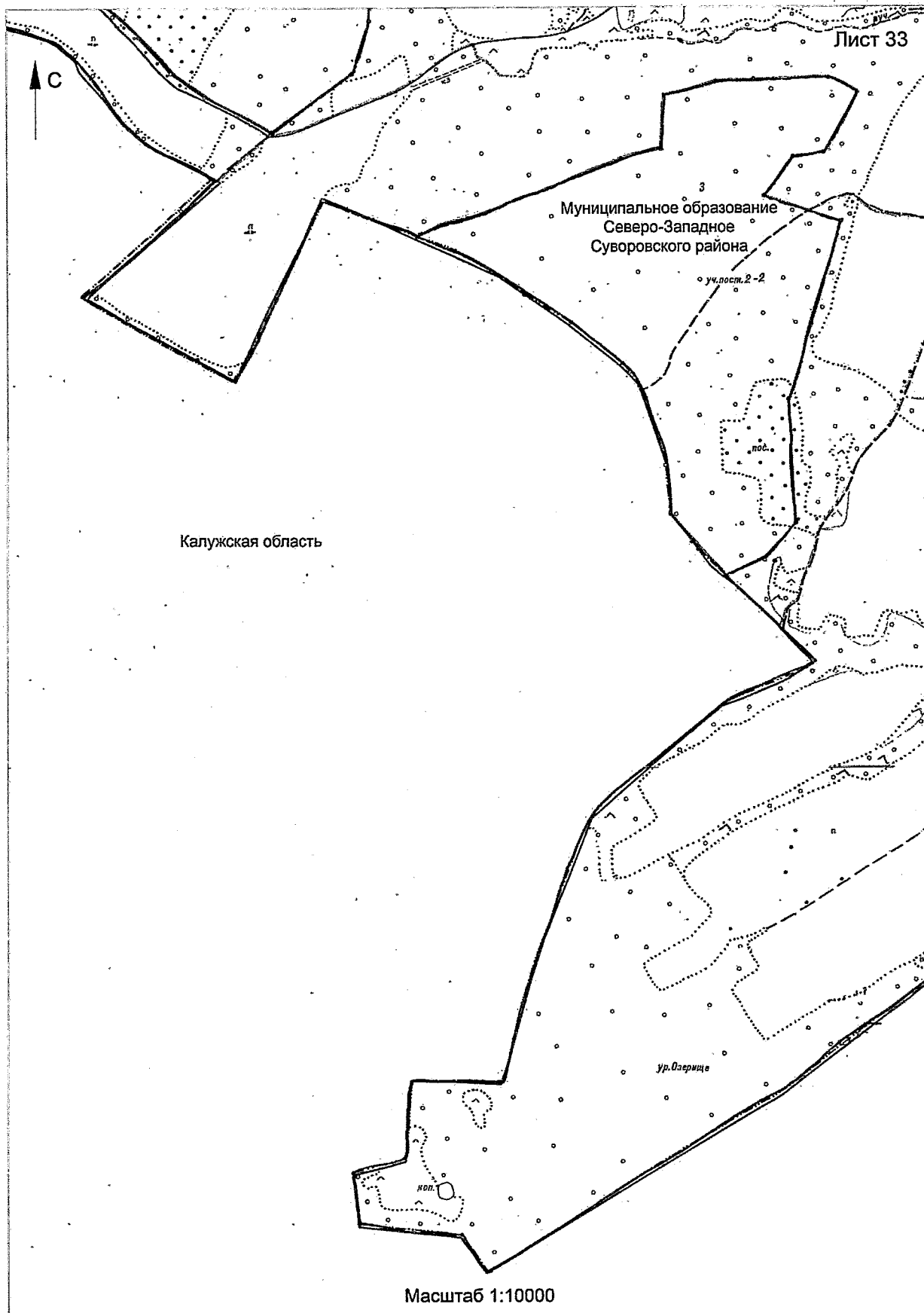
Калужская область

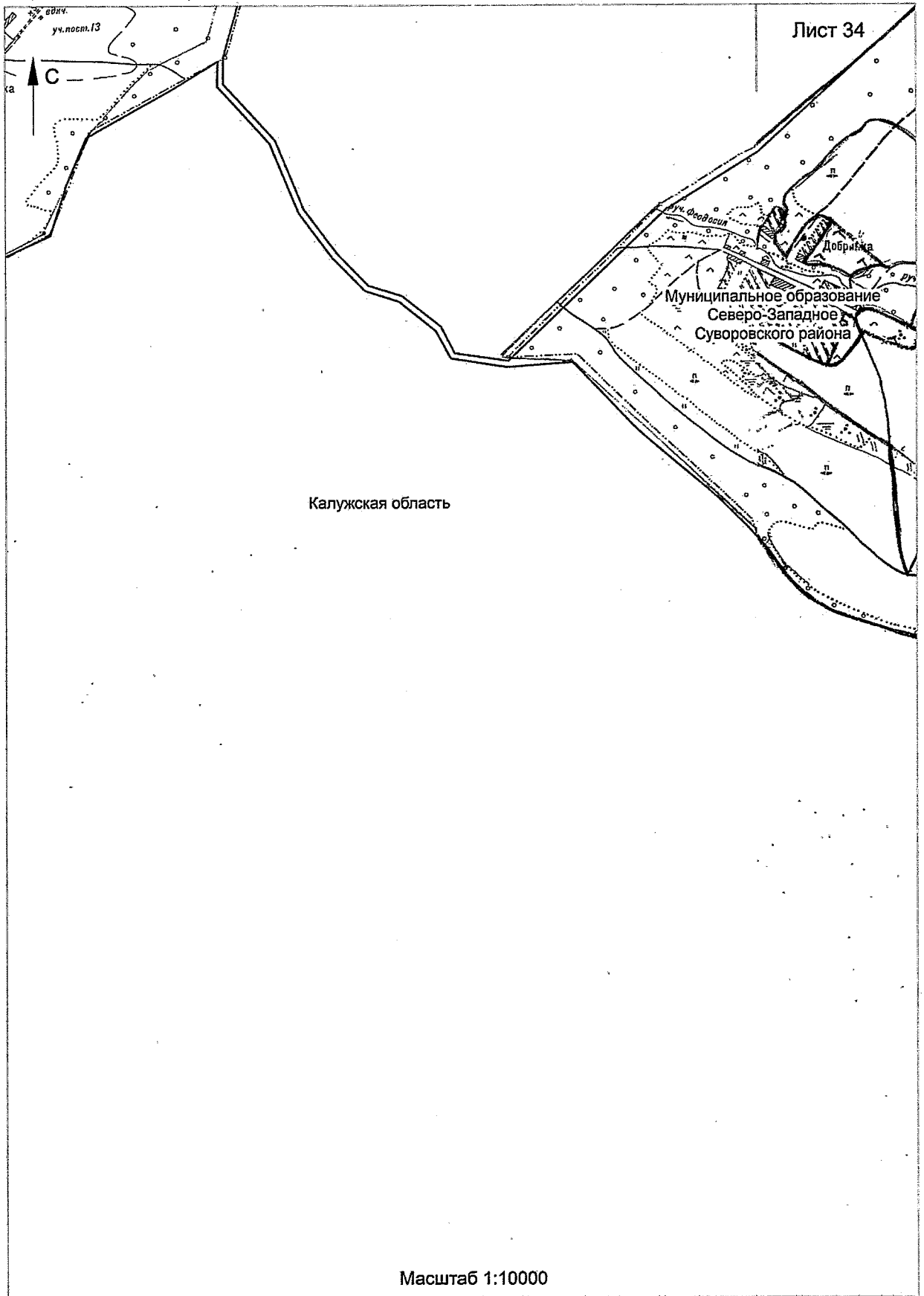


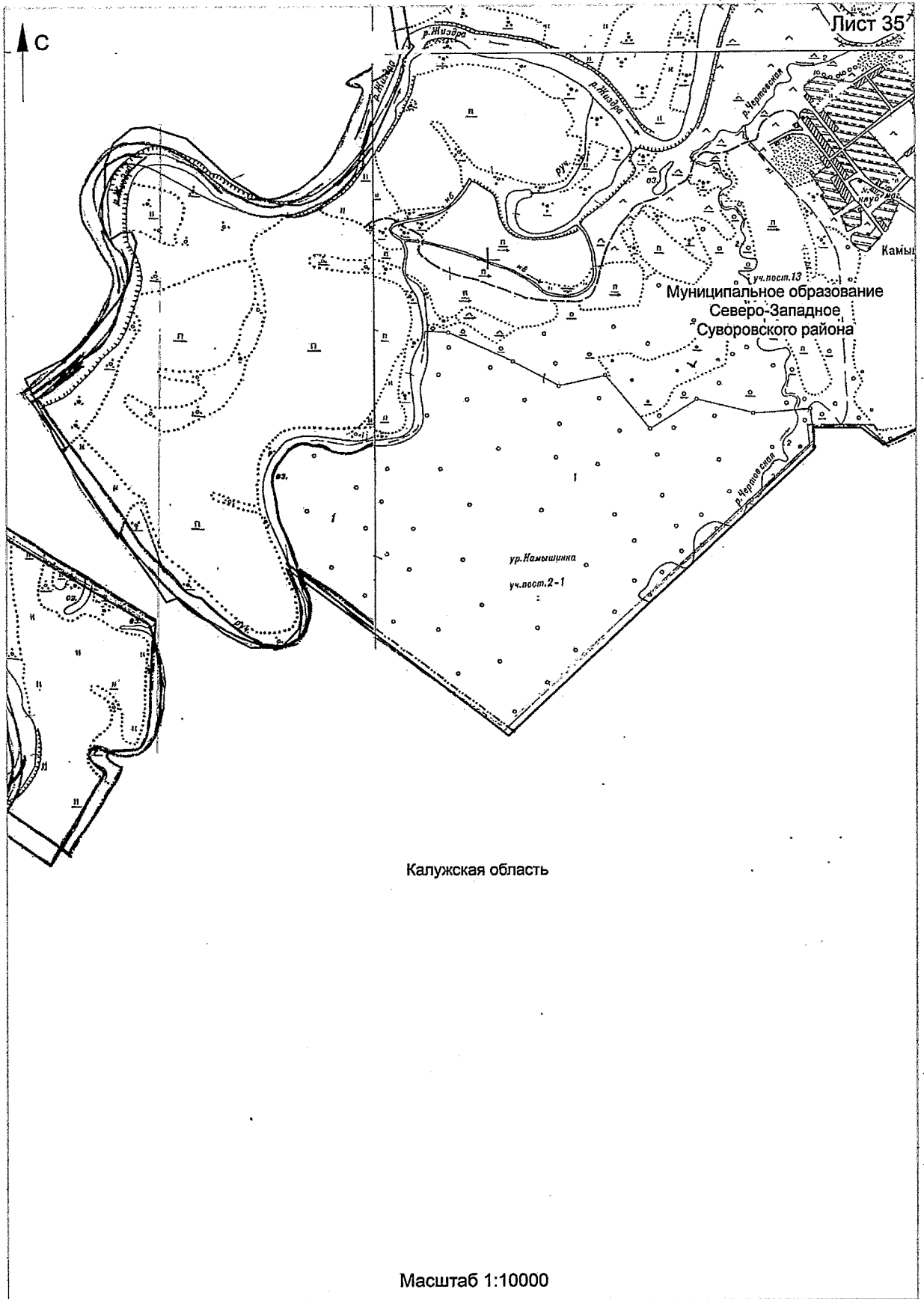
Масштаб 1:10000

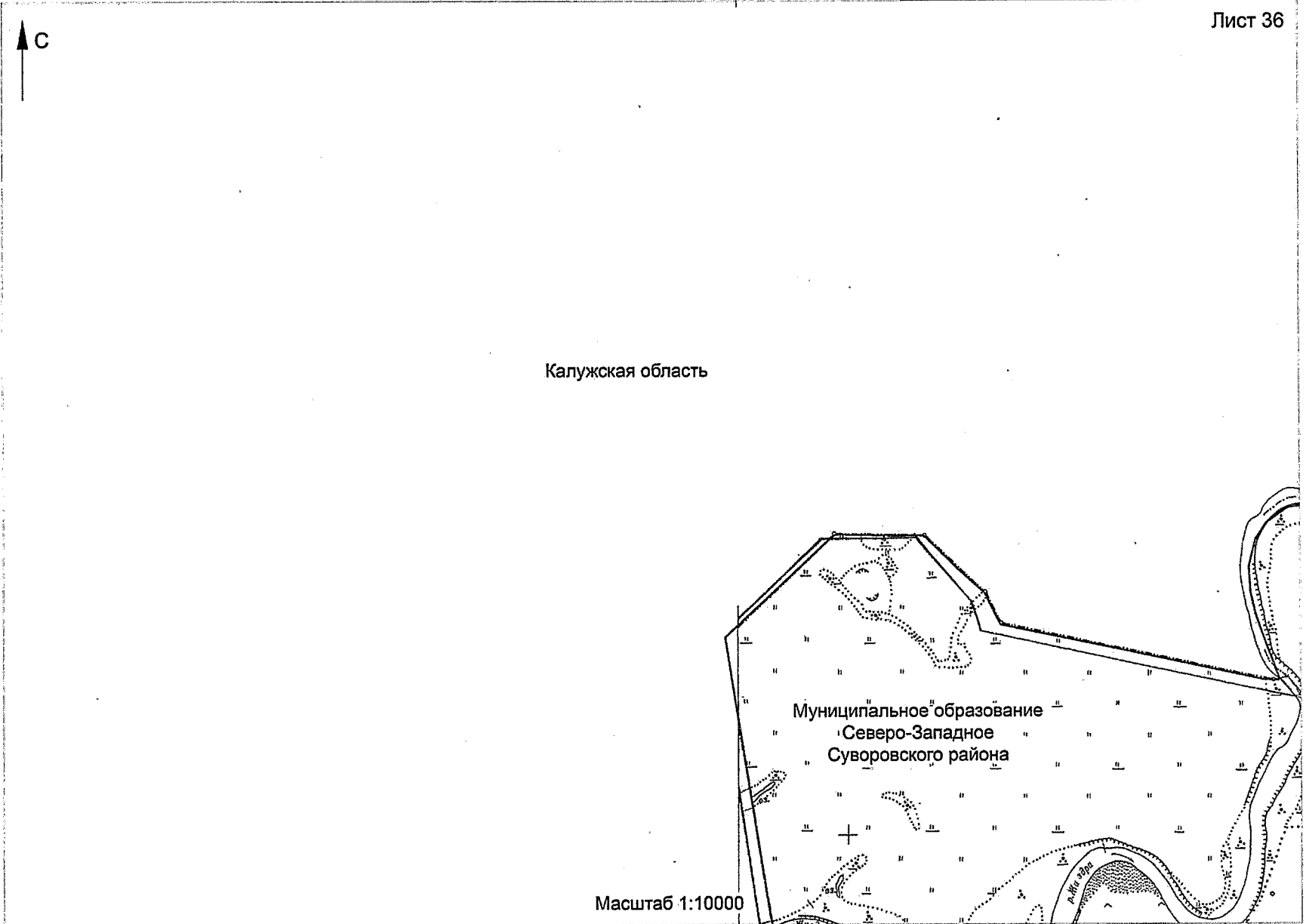










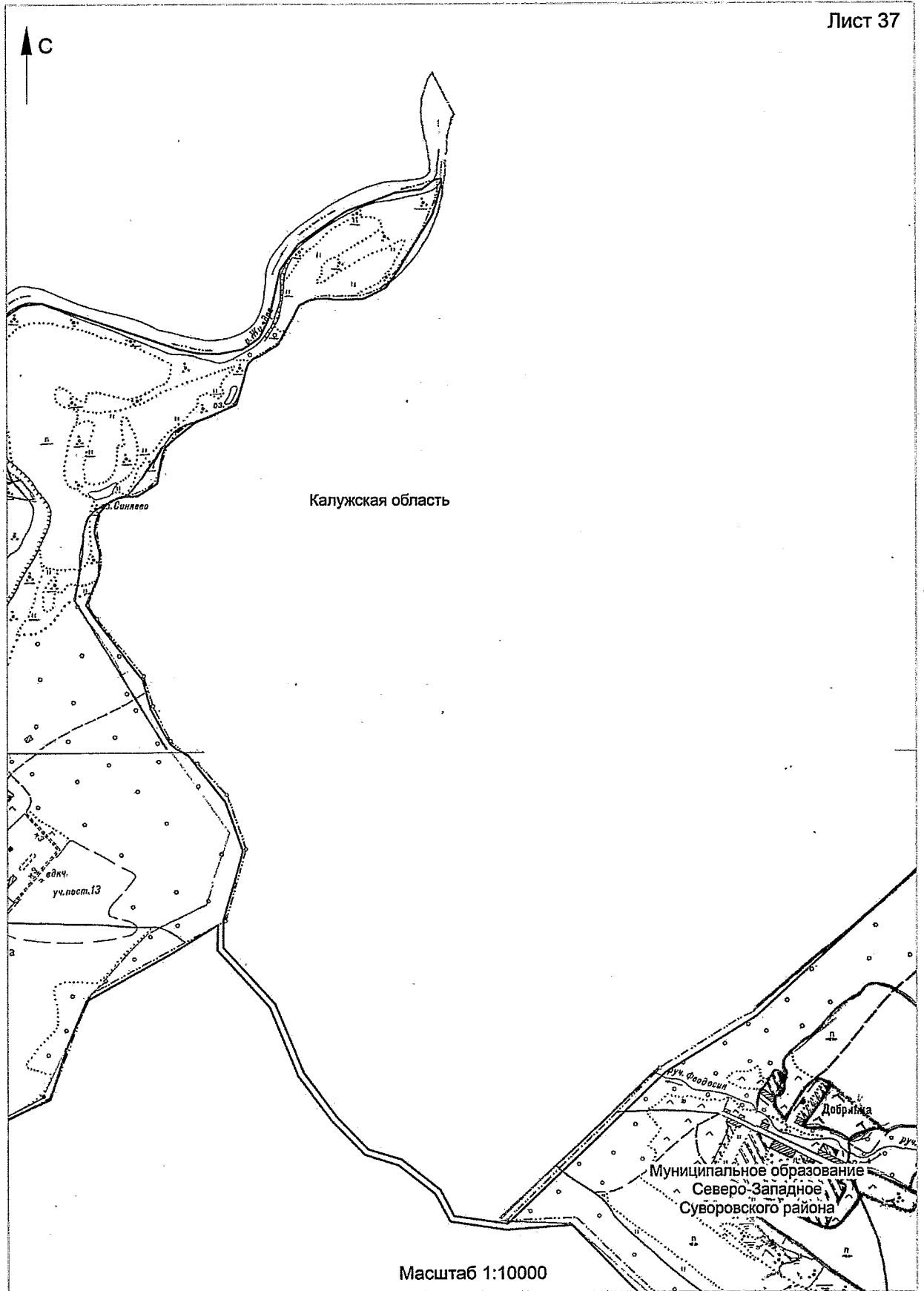


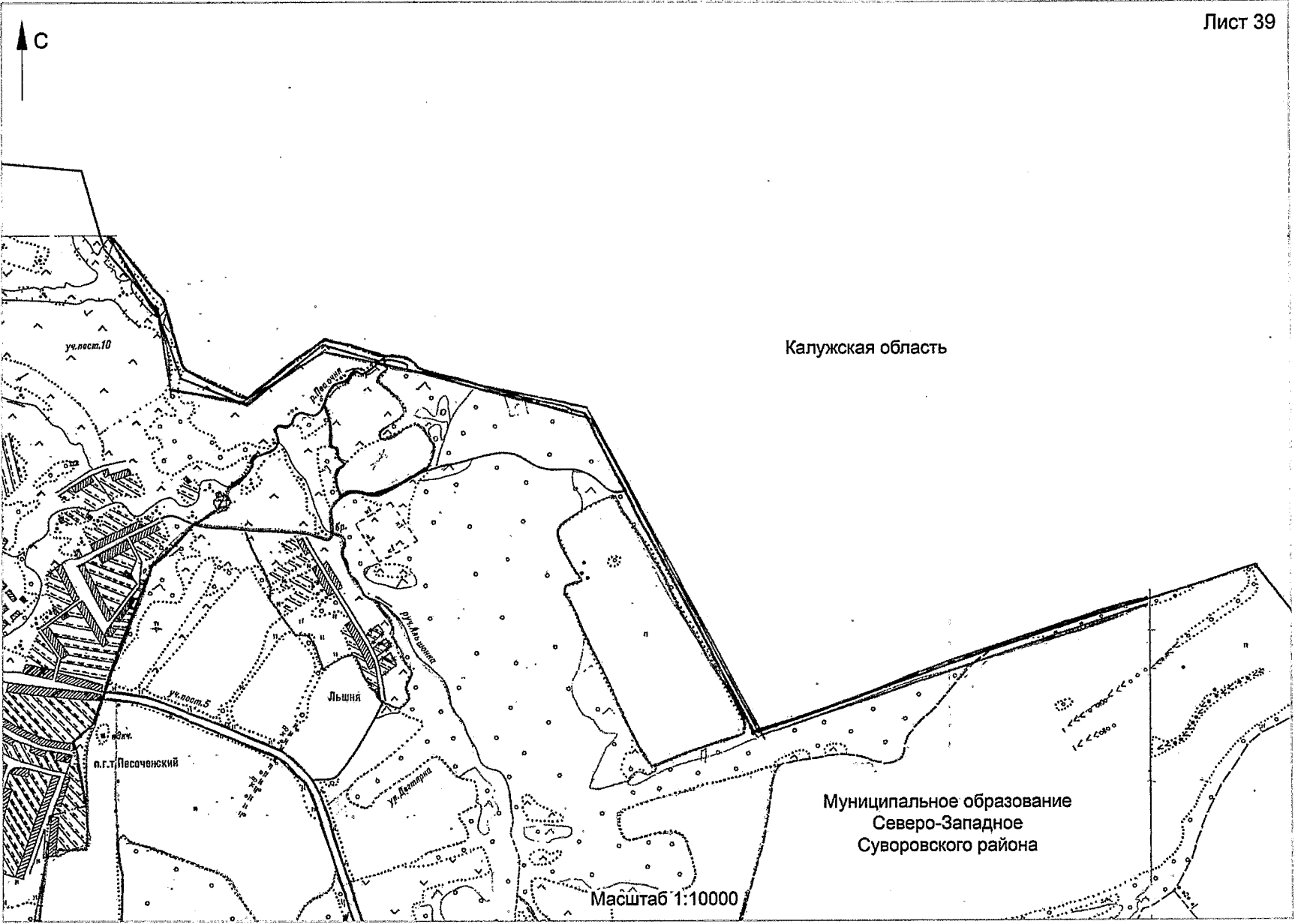
Калужская область

Муниципальное образование
Северо-Западное
Суворовского района

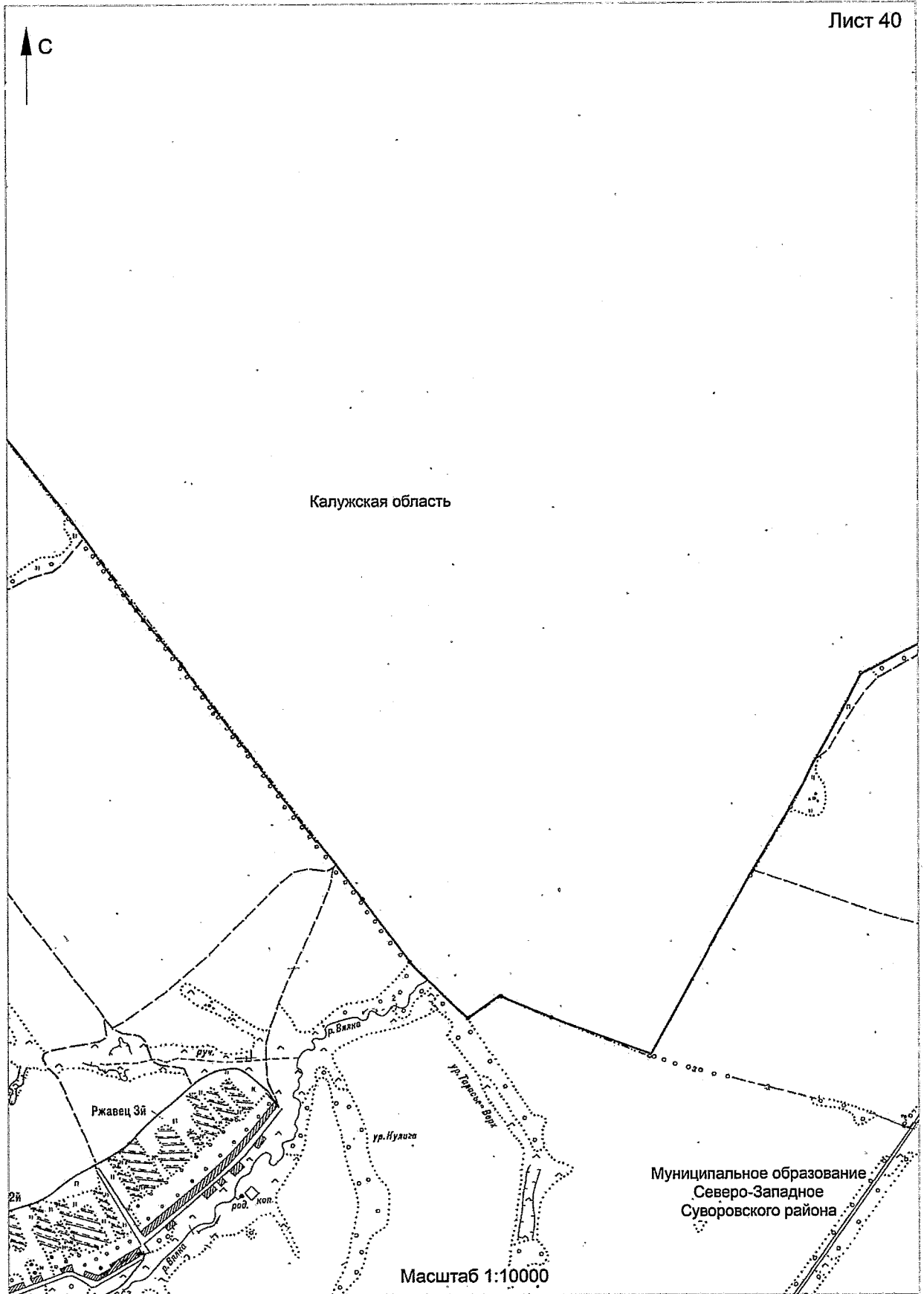
Масштаб 1:10000

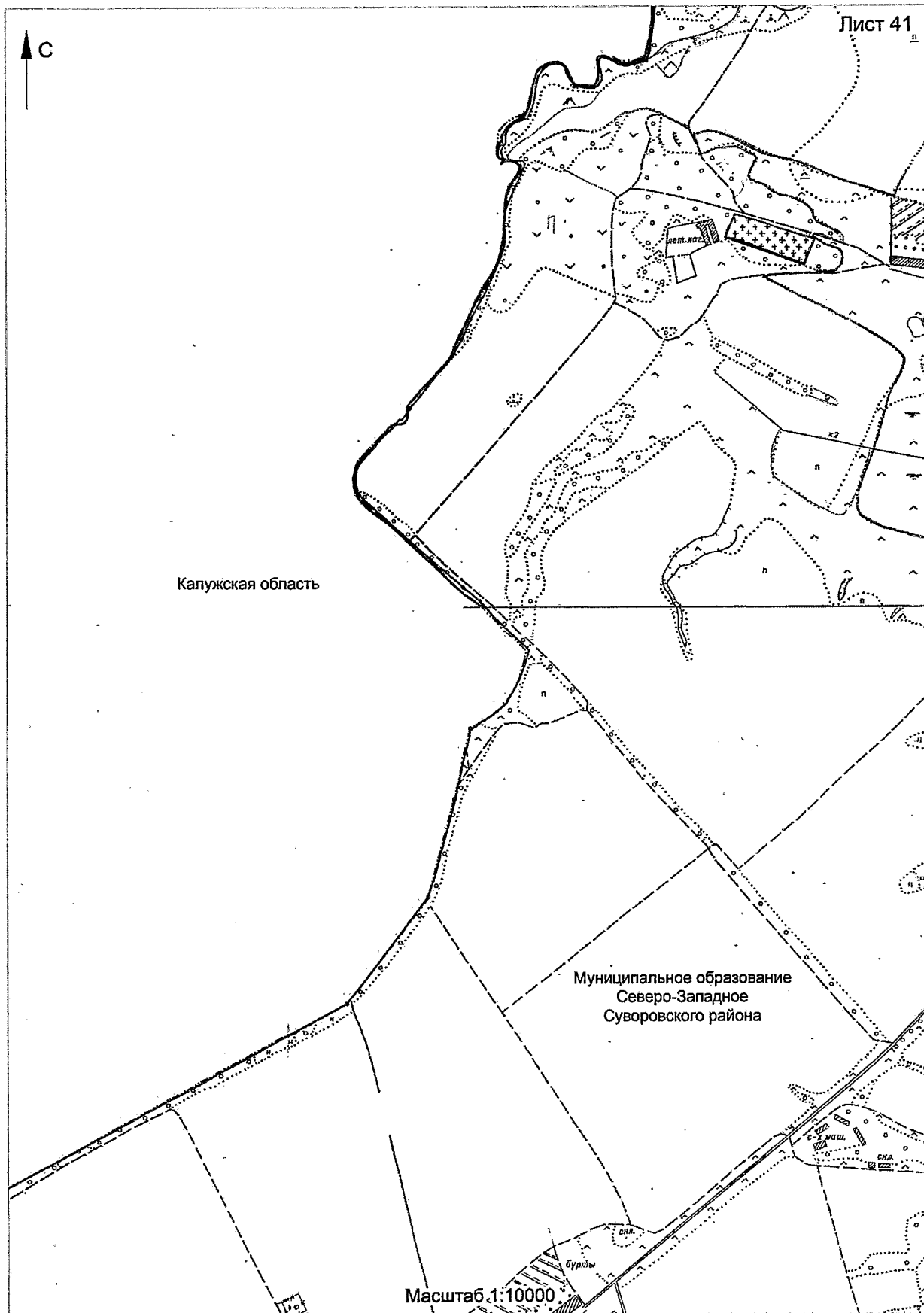


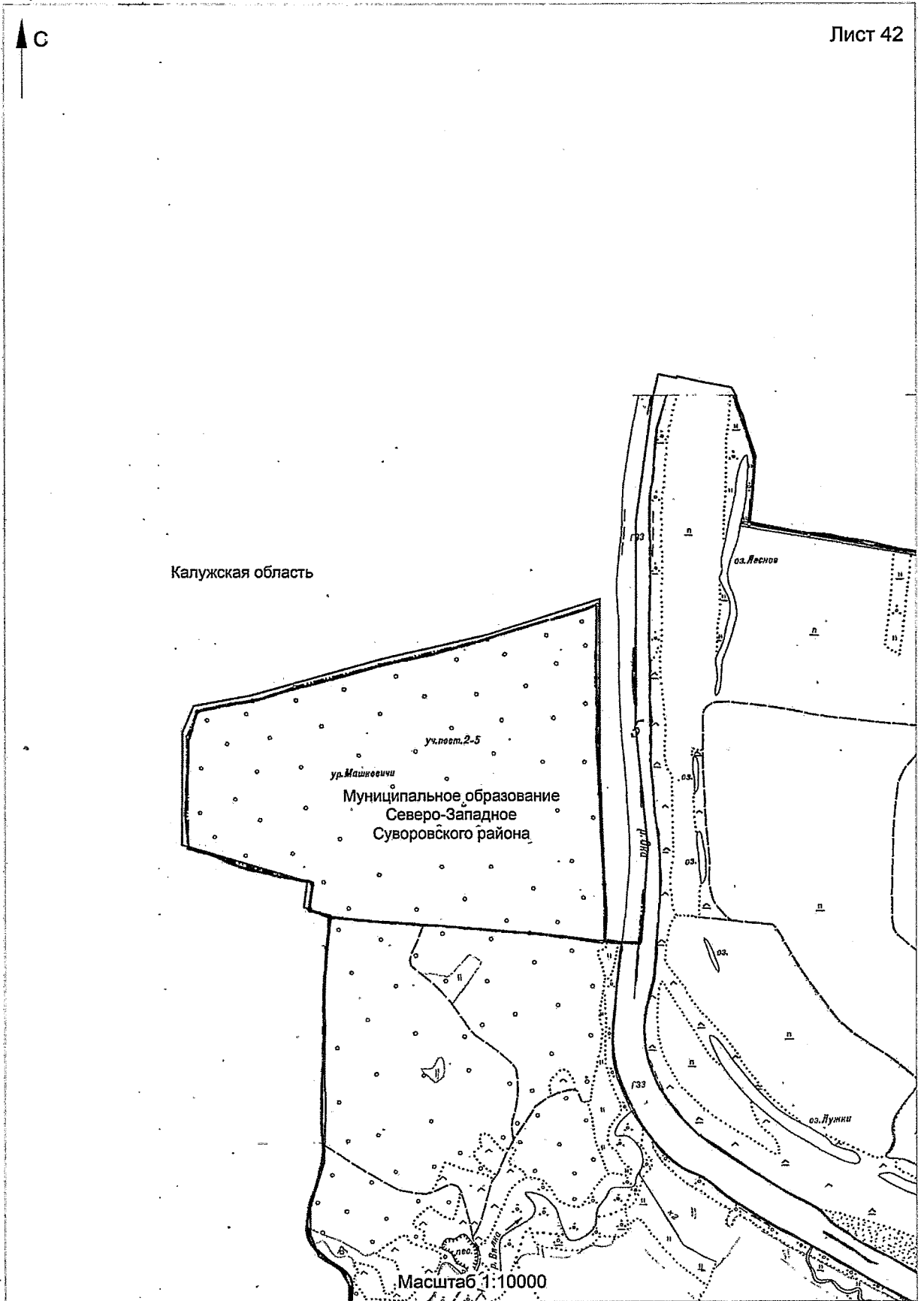


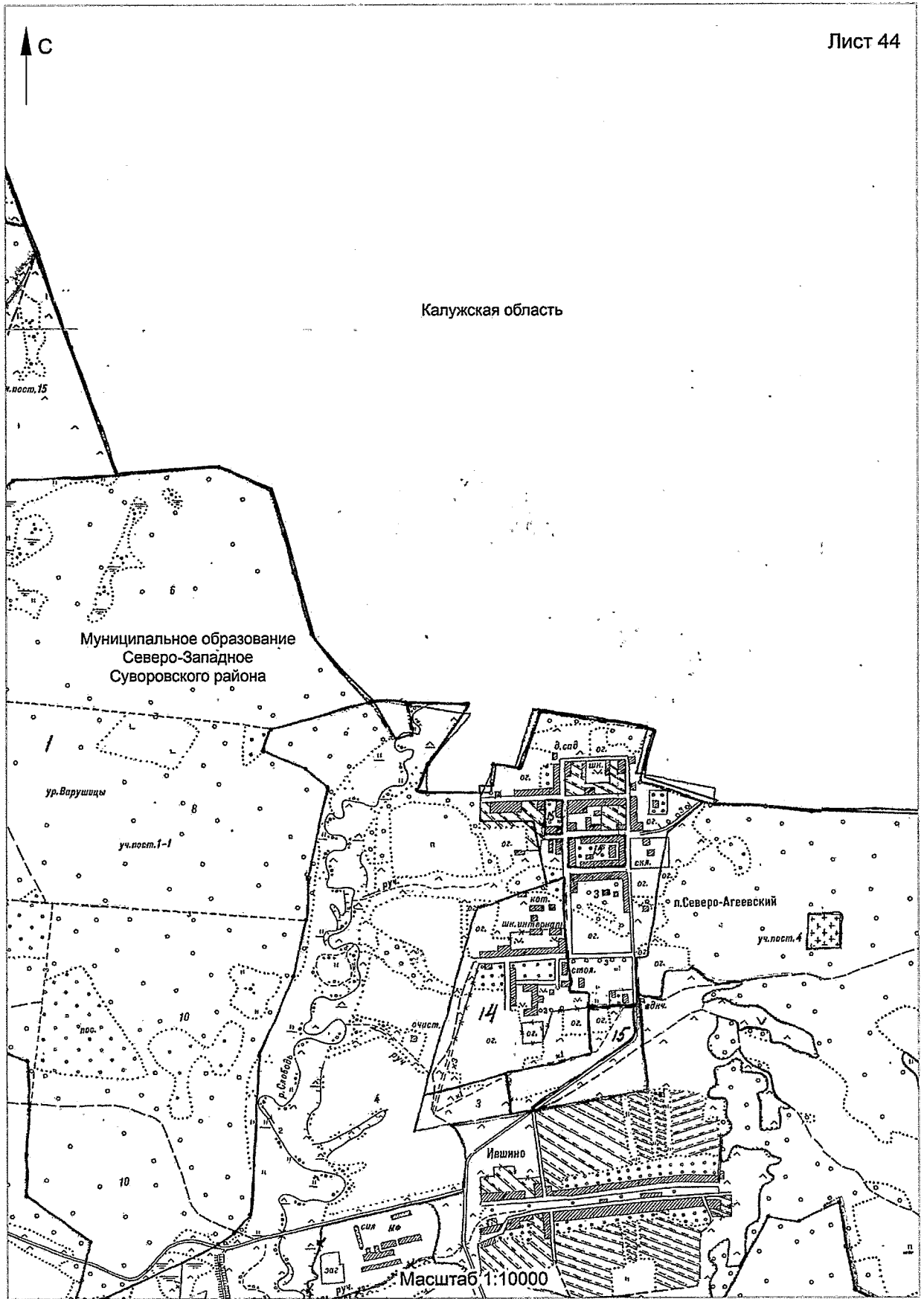


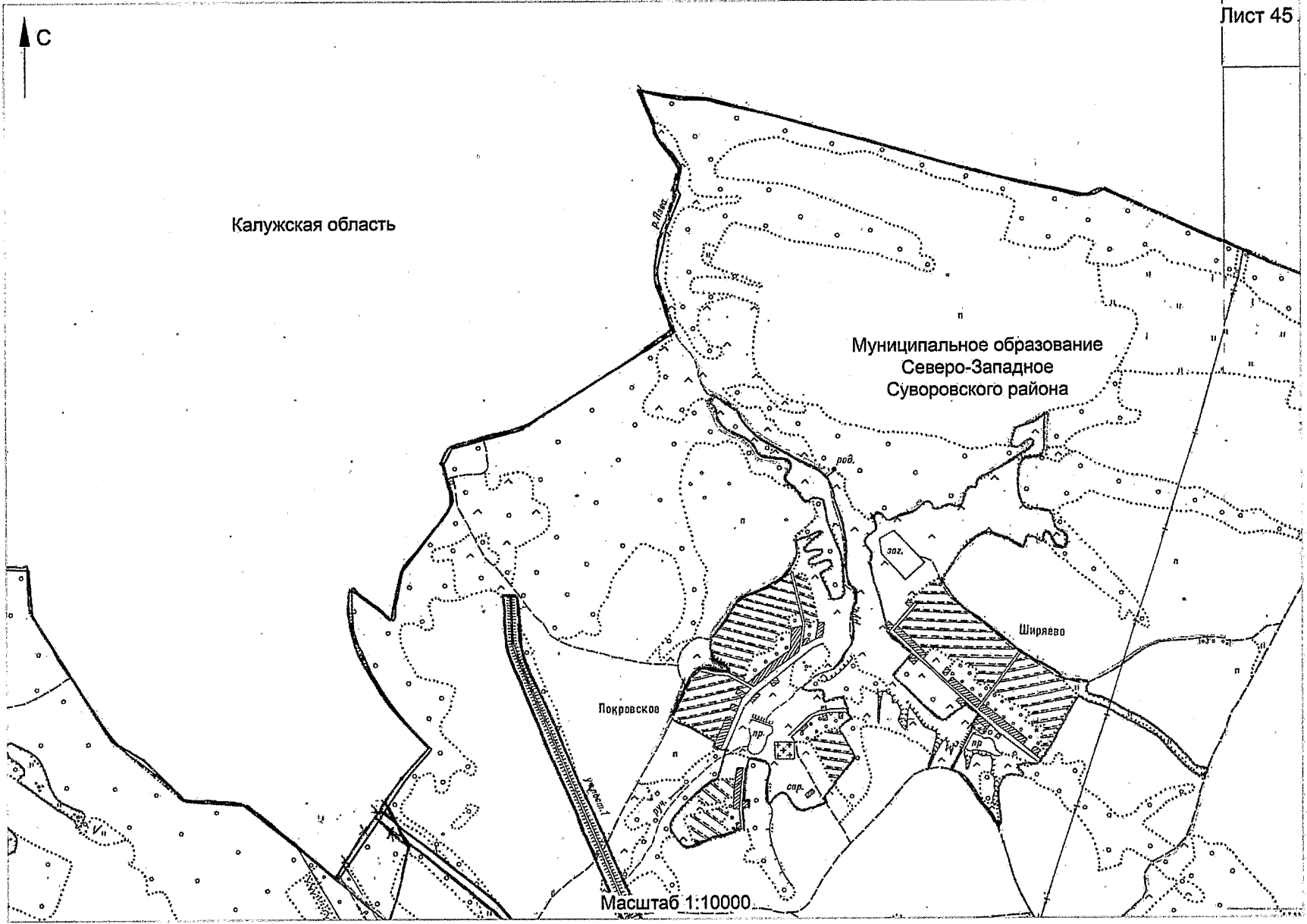
D:\П\Д7\2019\ЗАКОНЫ\ЗАС_3\Границы_Суворов_2\ч1\Приложение 2 (карта).doc

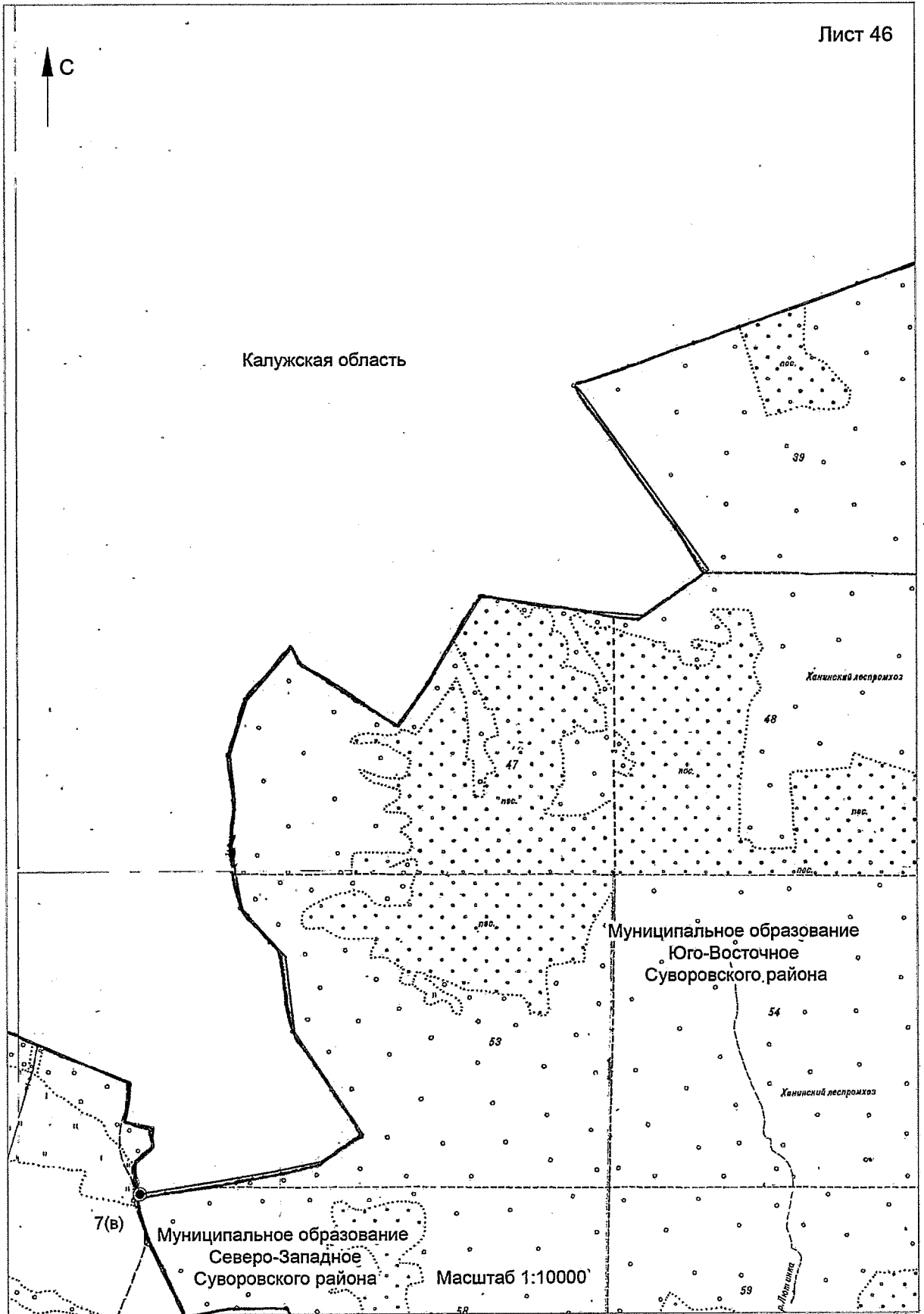


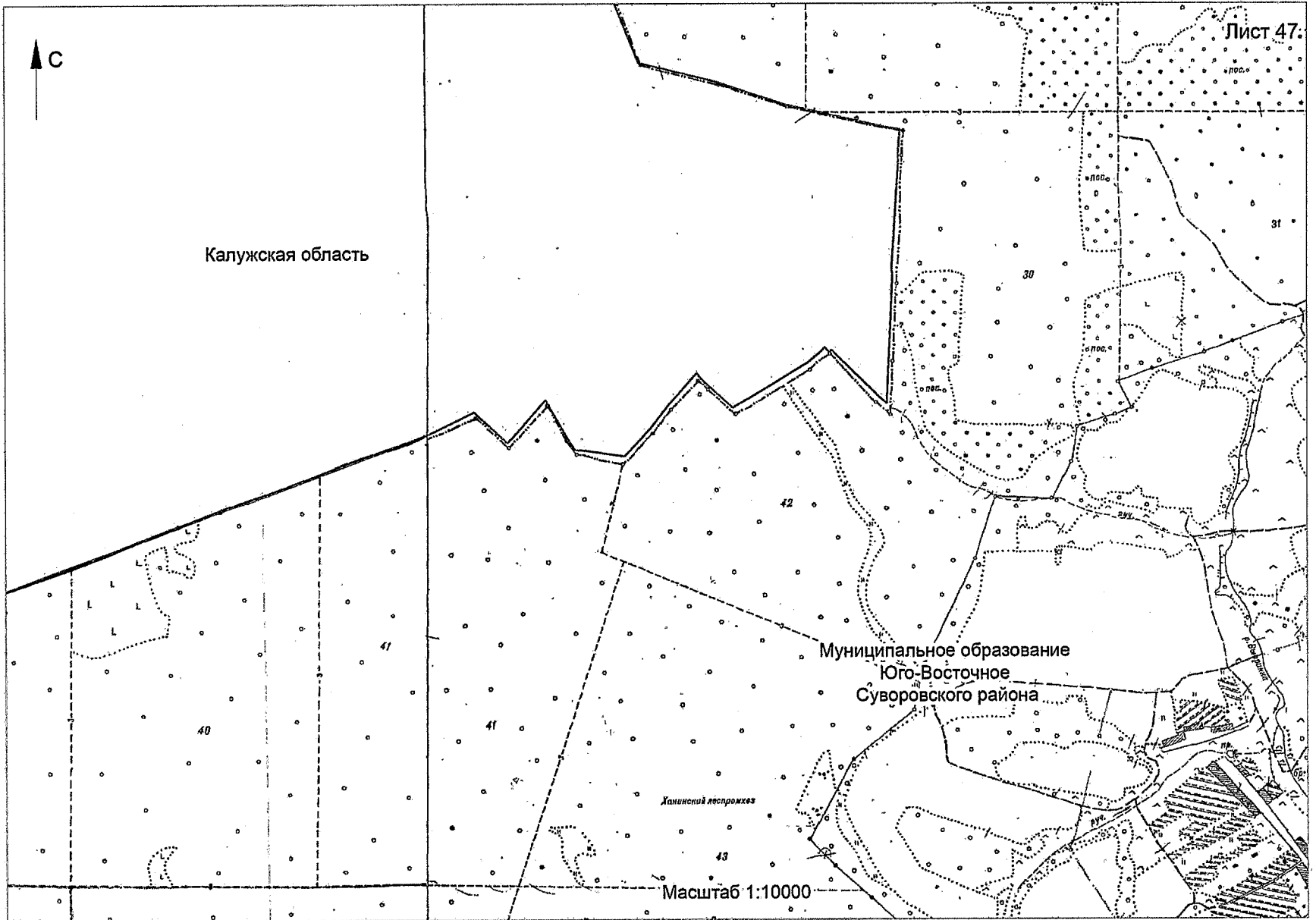


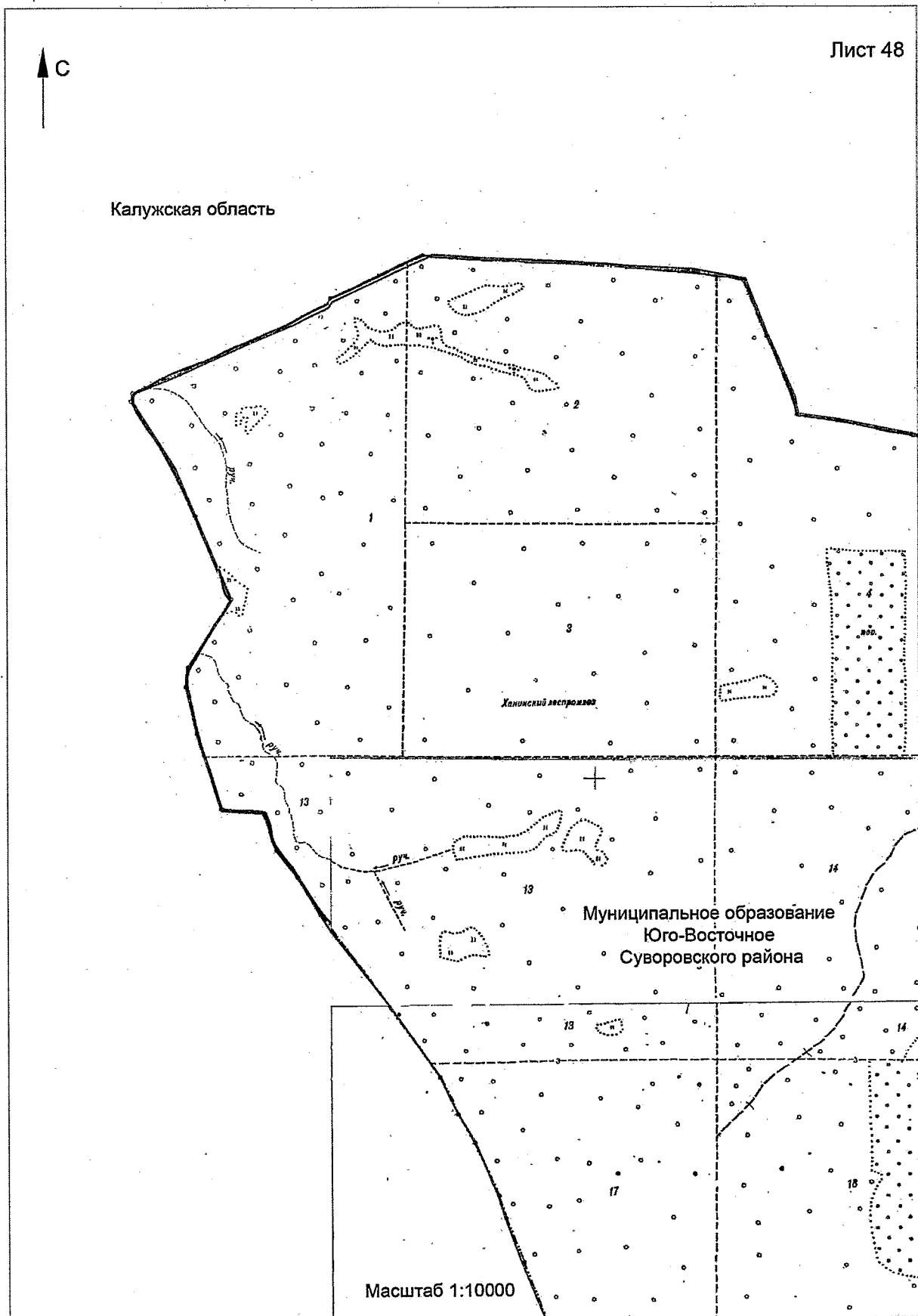


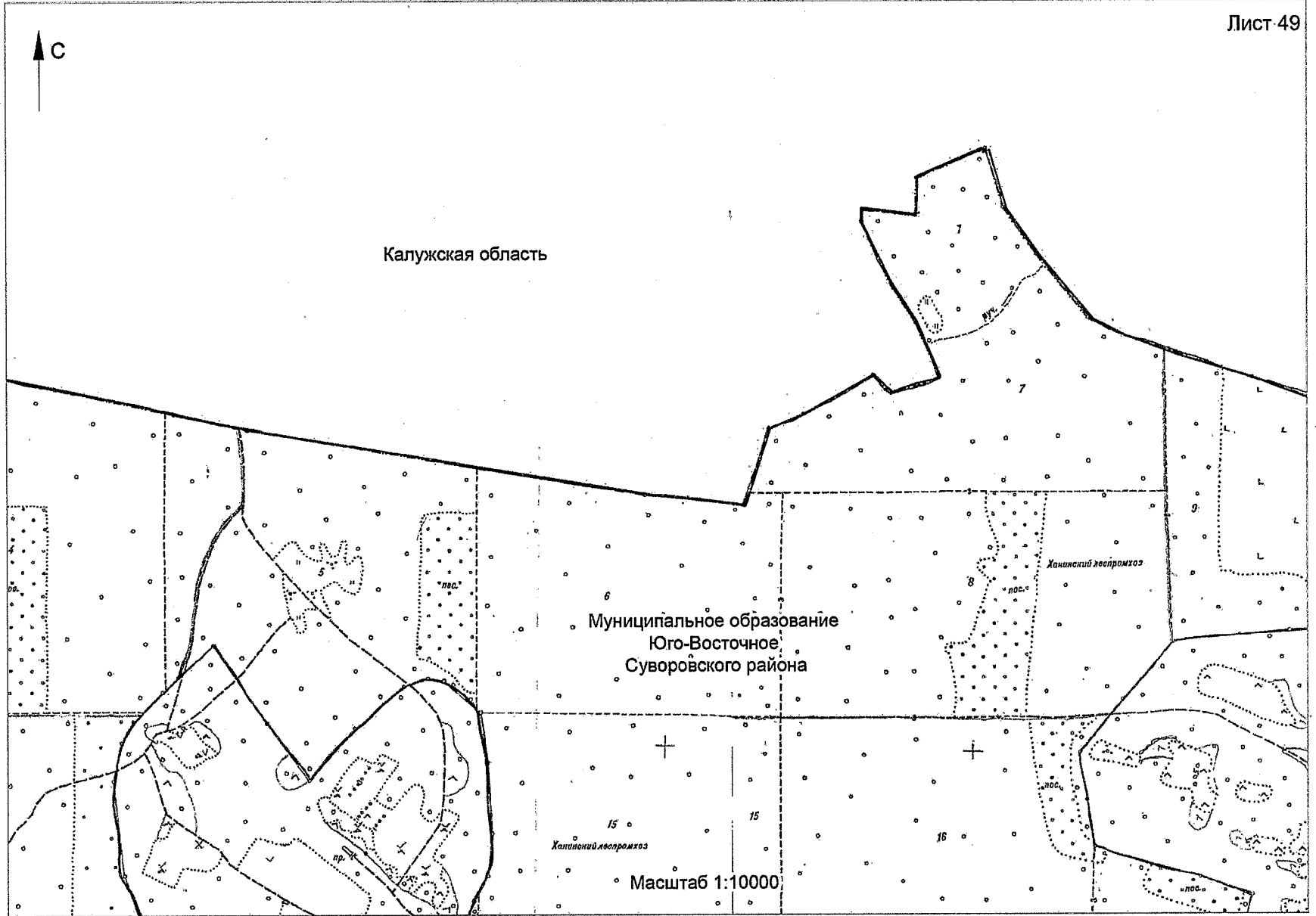


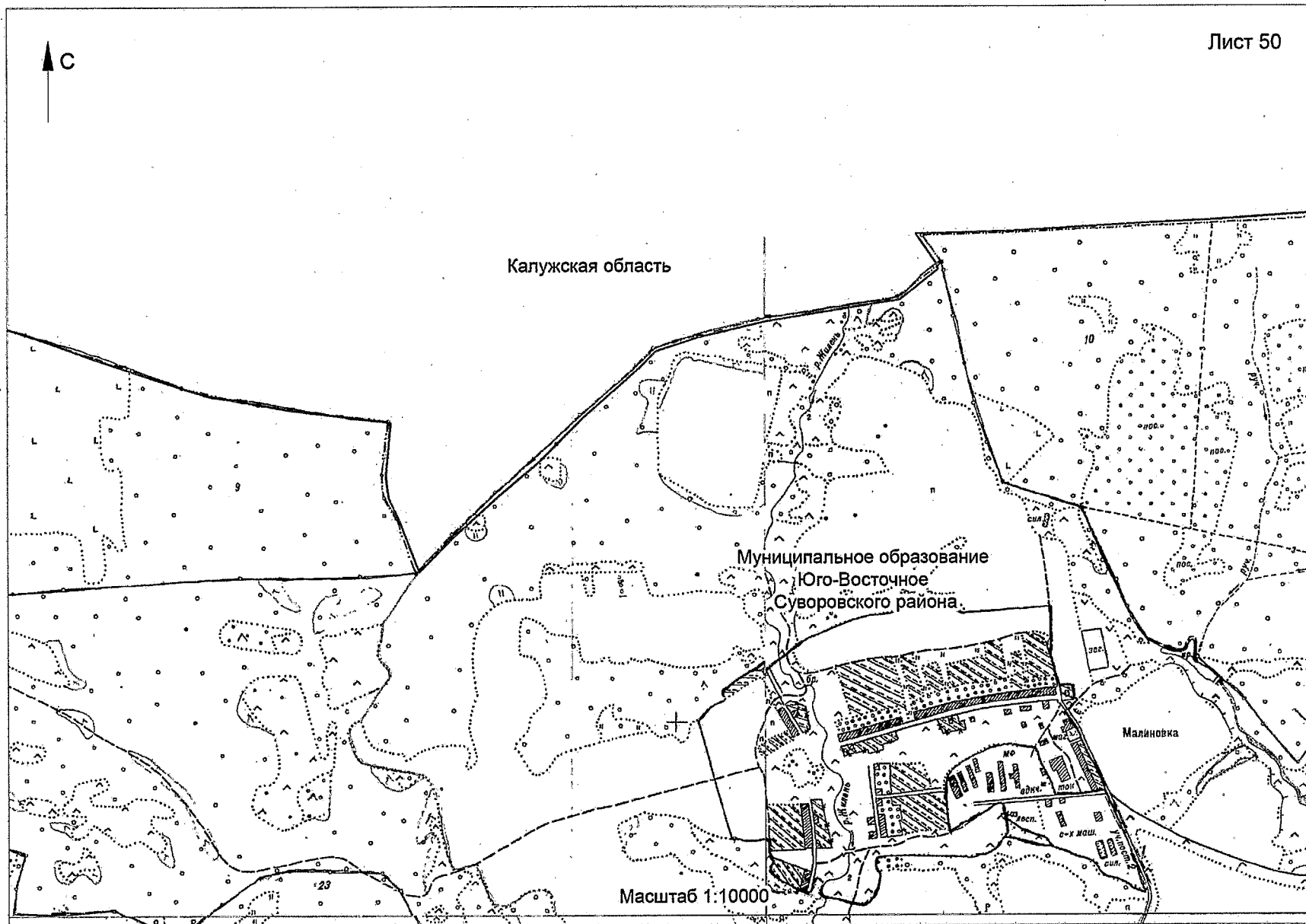


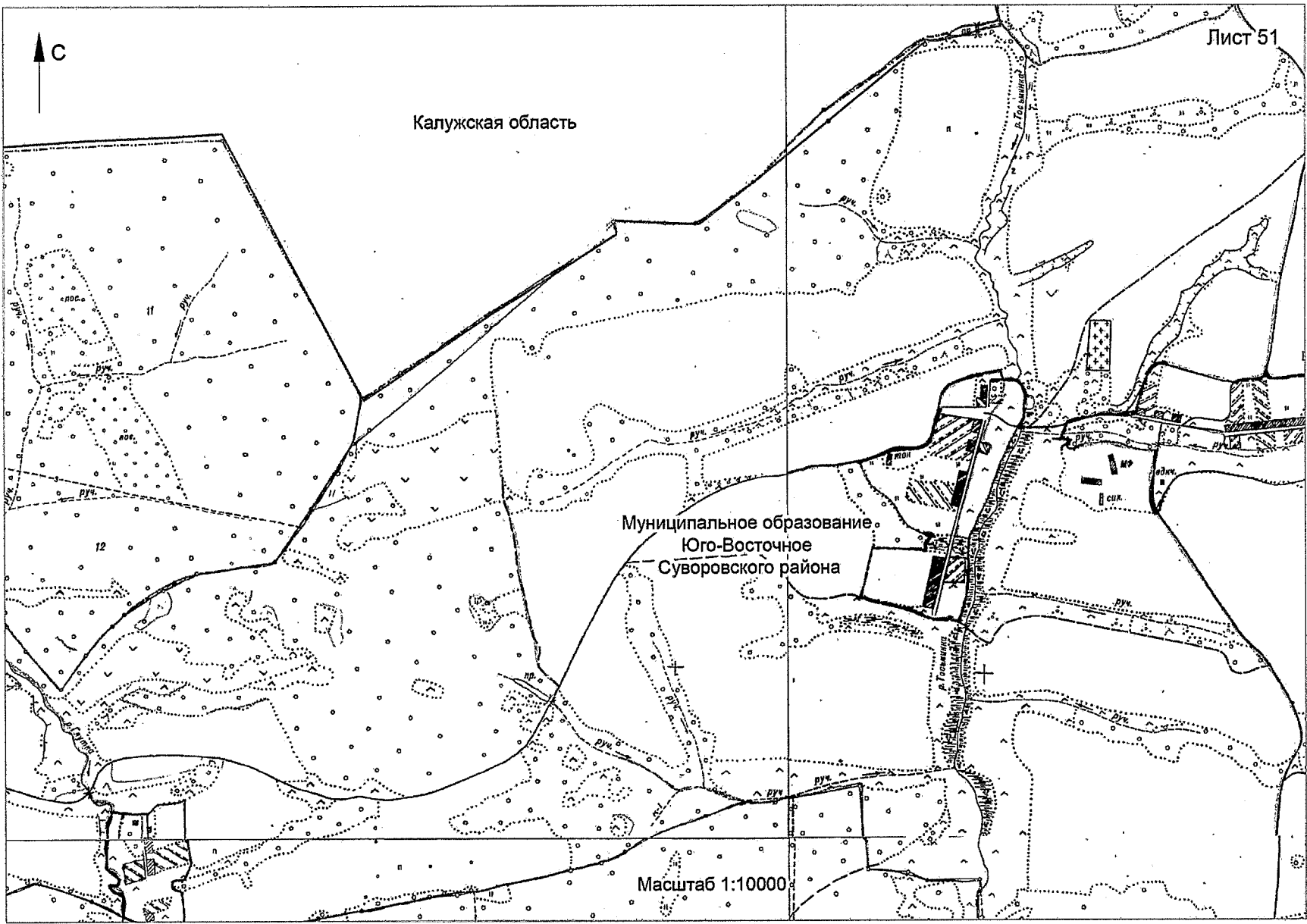






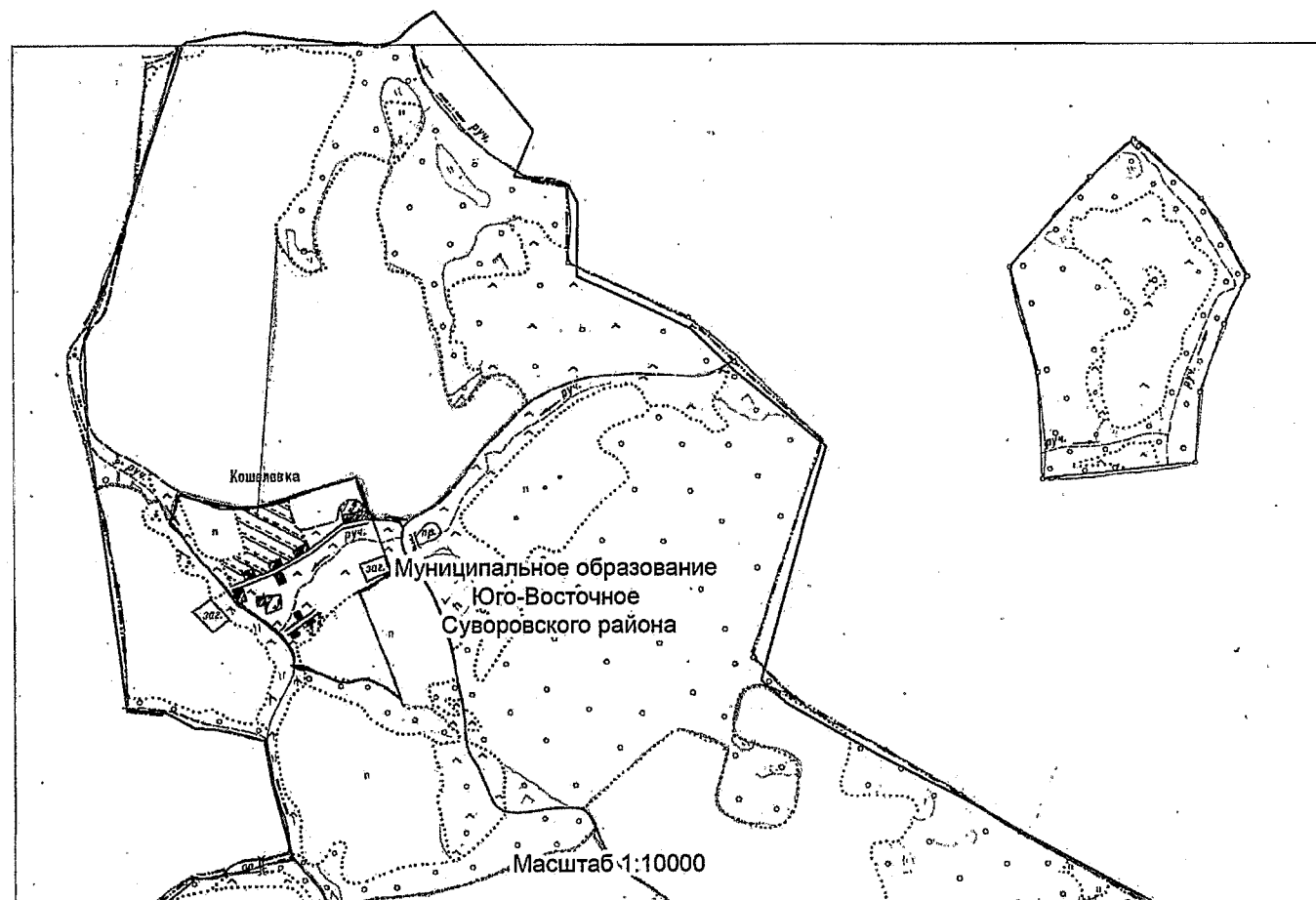




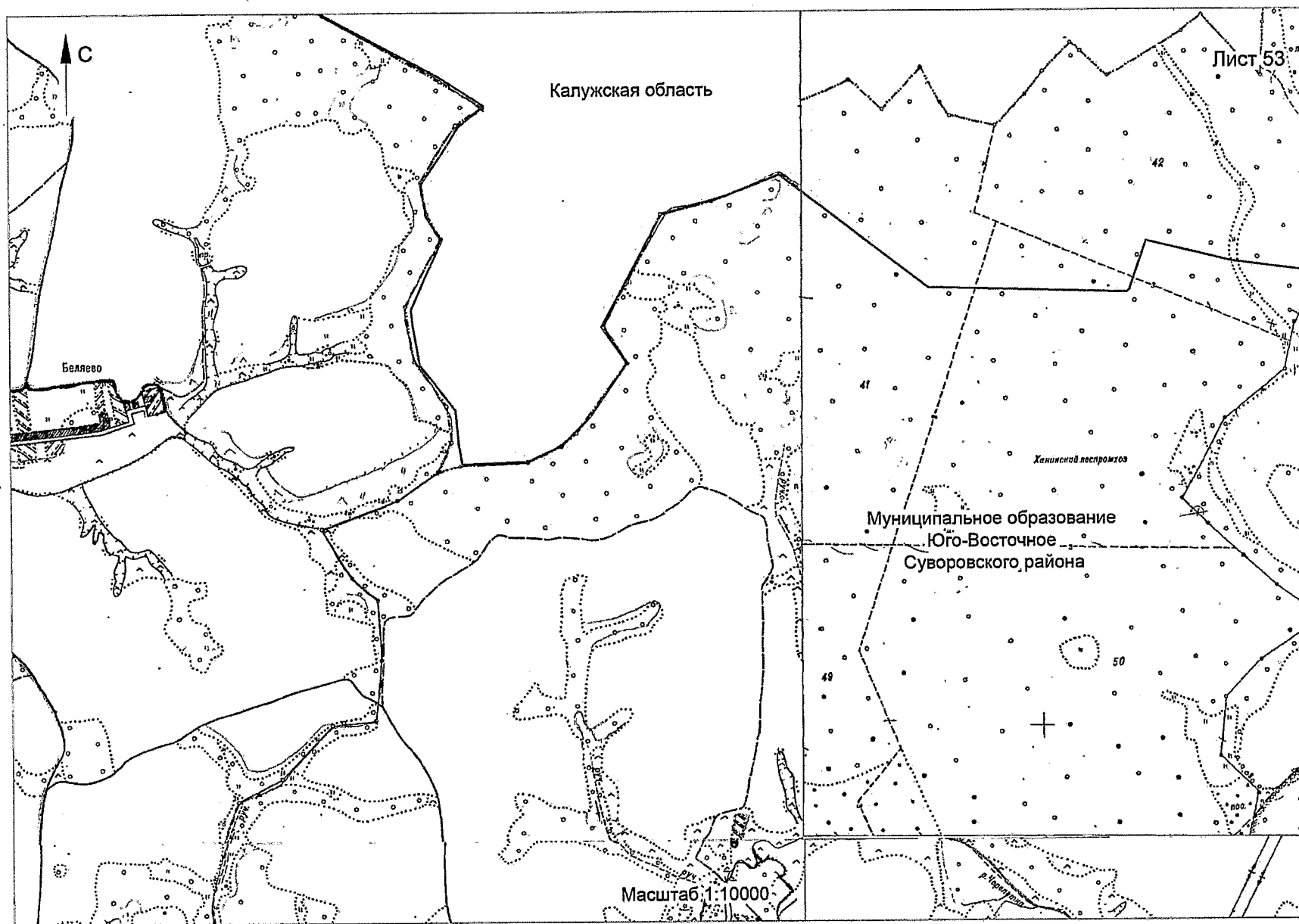


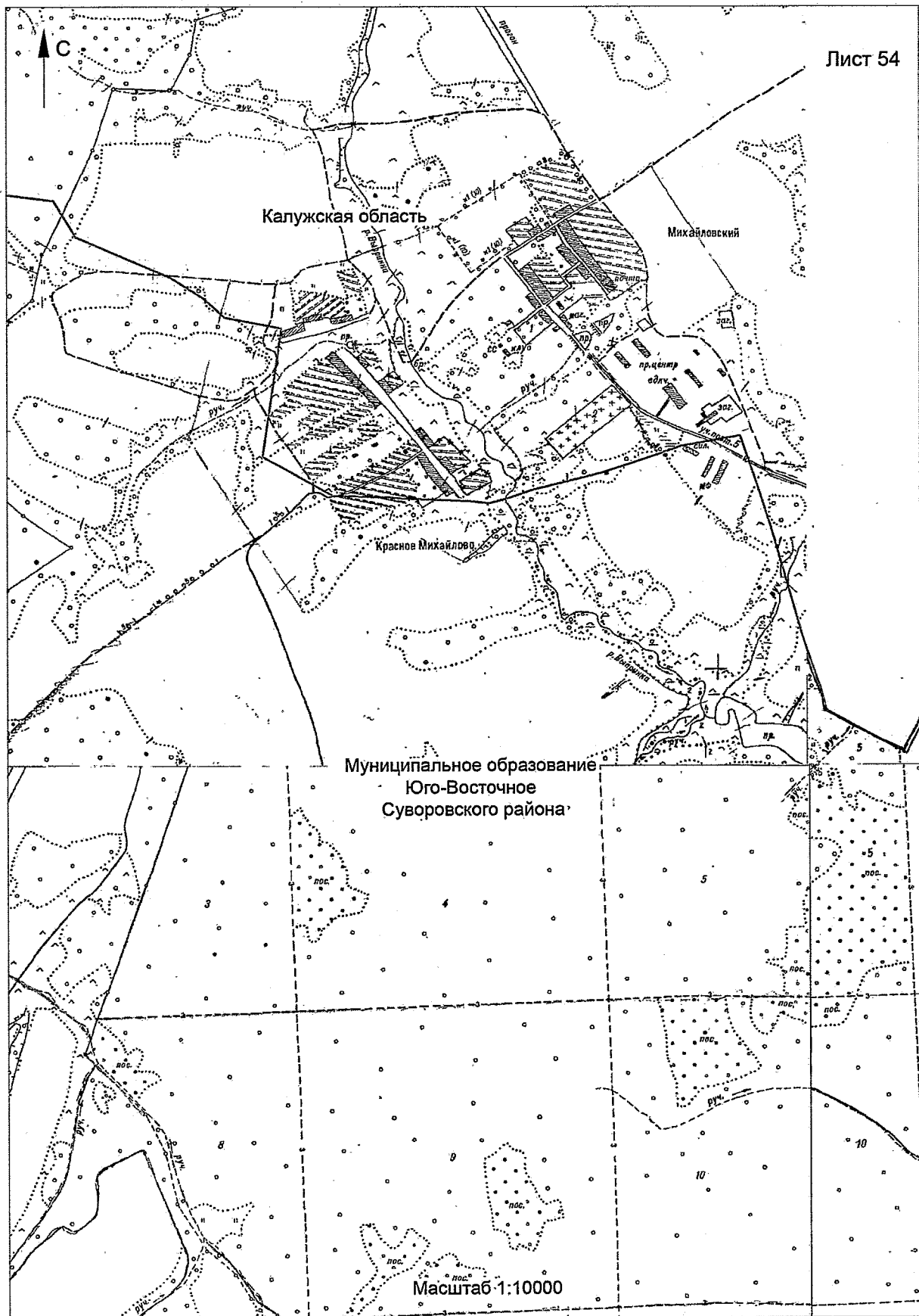


Калужская область



Масштаб 1:10000





Приложение 3
к Закону Тульской области
«О внесении изменений в Закон Тульской
области «О переименовании муниципального
образования «Суворовский район Тульской
области», установлении границ, наделении
статусом и определении административных
центров муниципальных образований
на территории Суворовского района
Тульской области»

Приложение 3
к Закону Тульской области
«О переименовании муниципального
образования «Суворовский район Тульской
области», установлении границ, наделении
статусом и определении административных
центров муниципальных образований
на территории Суворовского района
Тульской области»

**Описание границы муниципального образования
город Суворов Суворовского района**

За начальную точку описания границы муниципального образования город Суворов Суворовского района принята узловая точка 140, расположенная в 0,04 км от места пересечения автодороги с полевой дорогой, северо-западнее деревни Суворово Суворовского района, в 1,90 км восточнее жилой застройки сельского поселка Агеево Суворовского района, в 1,50 км севернее территории водозаборных сооружений города Суворова Суворовского района и являющаяся точкой стыка границ муниципальных образований Северо-Западное Суворовского района, Юго-Восточное Суворовского района и город Суворов Суворовского района.

**Прохождение границы с муниципальным образованием
Юго-Восточное Суворовского района**

От узловой точки 140 (740860.63; 191545.36) линия границы идет по автодороге в юго-восточном направлении на протяжении 0,79 км до поворотной точки 2, расположенной на пересечении середины насыпи железнодорожного полотна и северного края плотины Черепетского водохранилища, в 0,28 км юго-западнее линии электропередачи.

От точки 2 (740183.32; 191942.19) линия границы идет по урезу воды Черепетского водохранилища на протяжении 1,26 км в юго-восточном направлении, меняя направление на северо-восточное, огибая с южной стороны деревню Суворово Суворовского района, до поворотной точки 3, расположенной с юго-восточной стороны деревни Суворово Суворовского района, на линии уреза воды Черепетского водохранилища, в 0,12 км восточнее дороги в деревню Суворово Суворовского района.

От точки 3 (739984.19; 193100.83) линия границы идет на северо-восток, огибая с запада урез воды Черепетского водохранилища, до поворотной точки 4, расположенной в русле реки Черепетки, в 0,28 км юго-восточнее кладбища.

От точки 4 (741665.89; 193718.68) линия границы идет сухоходльно в общем направлении на юг, огибая с востока урез воды Черепетского водохранилища, до поворотной точки 5, расположенной на оси железной дороги Тула – Сухиничи.

От точки 5 (739668.47; 193900.82) линия границы идет по урезу воды Черепетского водохранилища в центре села Марково Суворовского района на протяжении 1,78 км в юго-восточном направлении, меняя направление на юго-западное, до поворотной точки 6, расположенной на технологической оси моста, по которому проходит автодорога Суворов – Ханино.

От точки 6 (739283.11; 194143.39) линия границы идет в северо-западном направлении на протяжении 0,43 км по берегу реки Черепеть до поворотной точки 7, расположенной на технологической оси железнодорожного моста через реку Черепеть, в 0,45 км северо-западнее села Марково Суворовского района.

От точки 7 (739563.11; 193862.79) линия границы идет в юго-западном направлении на протяжении 0,65 км по оси железной дороги Тула – Сухиничи, затем преимущественно в южном направлении на протяжении 1,60 км до поворотной точки 8, расположенной на пересечении грунтовых дорог.

От точки 8 (738046.82; 192553.97) линия границы идет прямолинейно в западном направлении на протяжении 0,12 км, затем преимущественно в южном направлении по оси грунтовой дороги на протяжении 0,59 км до поворотной точки 9.

От точки 9 (737475.23; 192393.15) линия границы идет преимущественно в юго-восточном направлении на протяжении 0,09 км по границе лесного массива до поворотной точки 10, расположенной на пересечении грунтовых дорог.

От точки 10 (737418.88; 192458.55) линия границы идет преимущественно в западном направлении, минуя точки 11 (737473.40; 192227.70), 12 (737214.71; 192131.22), 13 (737268.54; 191778.32), 14 (737726.26; 191636.01), расстояние между которыми от точки 10 (737418.88; 192458.55) до

точки 11 (737473.40; 192227.70) – 0,24 км, от точки 11 (737473.40; 192227.70) до точки 12 (737214.71; 192131.22) – 0,29 км, от точки 12 (737214.71; 192131.22) до точки 13 (737268.54; 191778.32) – 0,37 км, от точки 13 (737268.54; 191778.32) до точки 14 (737726.26; 191636.01) – 0,66 км, от точки 14 (737726.26; 191636.01) до точки 15 (737552.85; 191141.09) – 0,54 км, по южной границе лесного массива, расположенного восточнее деревни Желтиково Суворовского района, до поворотной точки 15, расположенной на границе лесного массива и северо-восточной границы деревни Желтиково Суворовского района.

От точки 15 (737552.85; 191141.09) линия границы идет в северо-западном направлении, минуя точку 16 (737791.95; 190822.43), расстояние между которыми от точки 15 (737552.85; 191141.09) до точки 16 (737791.95; 190822.43) – 0,57 км, от точки 16 (737791.95; 190822.43) до точки 17 (738115.10; 190620.61) – 0,50 км, по восточной границе деревни Желтиково Суворовского района до поворотной точки 17.

От точки 17 (738115.10; 190620.61) линия границы идет на юго-запад на протяжении 0,59 км по северной границе деревни Желтиково Суворовского района до поворотной точки 18, расположенной на оси дороги.

От точки 18 (737855.18; 190098.62) линия границы идет по дороге, огибая с восточной стороны коллективные сады, на юго-восток на протяжении 0,73 км до поворотной точки 19, расположенной на оси дороги с западной стороны деревни Желтиково Суворовского района.

От точки 19 (737240.39; 190494.30) линия границы идет на юго-запад на протяжении 0,23 км по оси грунтовой дороги до поворотной точки 20, расположенной на пересечении двух дорог.

От точки 20 (737063.72; 190419.07) линия границы идет по оси дороги в деревню Желтиково Суворовского района преимущественно на юго-восток на протяжении 0,54 км до поворотной точки 21.

От точки 21 (736949.65; 190857.70) линия границы идет на юго-запад на протяжении 0,16 км по оси грунтовой дороги вдоль огородов, расположенных восточнее деревни Желтиково Суворовского района до поворотной точки 22.

От точки 22 (736789.72; 190806.16) линия границы идет по оси автодороги к селу Шмарово Суворовского района на юго-восток на протяжении 0,93 км до поворотной точки 23, расположенной на пересечении автодороги и грунтовой дороги.

От точки 23 (736527.67; 191681.77) линия границы идет на протяжении 0,62 км в юго-восточном, затем в северном направлении по просеке между лесопосадками до поворотной точки 24, расположенной на пересечении просеки с грунтовой дорогой.

От точки 24 (736756.71; 191852.29) линия границы идет на протяжении

0,61 км в юго-восточном направлении по оси грунтовой дороги к селу Шмарово Суворовского района до поворотной точки 25.

От точки 25 (736451.96; 192380.89) линия границы идет в южном направлении по западной границе села Шмарово Суворовского района на протяжении 1,45 км до поворотной точки 26, расположенной на оси автодороги.

От точки 26 (735329.49; 192547.50) линия границы идет в южном направлении по западной границе лесных кварталов 117, 118 земель лесного фонда на протяжении 1,51 км до поворотной точки 27.

От точки 27 (734052.30; 192890.87) линия границы идет ломаной линией преимущественно в юго-восточном направлении на протяжении 2,92 км, сначала вдоль западной и южной границ лесного квартала 118 земель лесного фонда, затем по границе лесного массива, расположенного севернее деревни Михайловка Суворовского района до поворотной точки 28.

От точки 28 (733576.45; 193823.72) линия границы идет на протяжении 1,15 км на юго-запад по оси грунтовой дороги к деревне Михайловка Суворовского района до поворотной точки 29.

От точки 29 (733315.34; 192704.60) линия границы идет на протяжении 0,82 км на юго-запад по западной границе застройки деревни Михайловка Суворовского района, затем вдоль грунтовой дороги к деревне Платово Суворовского района до поворотной точки 30, расположенной на пересечении грунтовой дороги к деревне Платово Суворовского района с автодорогой «Голодское - Суворов - Одоев».

От точки 30 (732944.11; 192332.34) линия границы идет на протяжении 1,59 км на северо-запад вдоль автодороги «Голодское - Суворов - Одоев» до поворотной точки 31, расположенной на грунтовой дороге в 0,17 км от автодороги.

От точки 31 (734334.15; 191770.00) линия границы идет на протяжении 1,38 км на северо-запад по грунтовой дороге вдоль коллективных садов до поворотной точки 32, расположенной на северо-западном углу коллективных садов, в 0,08 км от просеки между лесными кварталами 15 и 10 земель лесного фонда.

От точки 32 (734793.15; 191100.94) линия границы идет в северо-западном направлении на протяжении 0,70 км вдоль автодороги «Голодское - Суворов - Одоев» до поворотной точки 33, расположенной на просеке между лесными кварталами 10 и 6 земель лесного фонда.

От точки 33 (735222.40; 190621.68) линия границы идет в юго-западном направлении на протяжении 1,41 км вдоль просеки между лесными кварталами 10 и 6 земель лесного фонда, далее вдоль просеки между лесными кварталами 9

и 5 земель лесного фонда до поворотной точки 34, расположенной на пересечении просеки между лесными кварталами 9 и 5 земель лесного фонда с границей застройки города Суворов Суворовского района.

От точки 34 (734489.36; 189414.81) линия границы идет в юго-западном, затем в северо-западном направлении по границе застройки города Суворов Суворовского района, минуя точки 35 (734374.00; 189493.97), 36 (734223.01; 189377.87), 37 (734156.72; 189232.51), 38 (734427.49; 188978.02), 39 (734631.49; 188856.47), 40 (734789.71; 189032.36), расстояние между которыми от точки 34 (734489.36; 189414.81) до точки 35 (734374.00; 189493.97) – 0,14 км, от точки 35 (734374.00; 189493.97) до точки 36 (734223.01; 189377.87) – 0,19 км, от точки 36 (734223.01; 189377.87) до точки 37 (734156.72; 189232.51) – 0,16 км, от точки 37 (734156.72; 189232.51) до точки 38 (734427.49; 188978.02) – 0,40 км, от точки 38 (734427.49; 188978.02) до точки 39 (734631.49; 188856.47) – 0,48 км, от точки 39 (734631.49; 188856.47) до точки 40 (734789.71; 189032.36) – 0,35 км, от точки 40 (734789.71; 189032.36) до точки 41 (734870.61; 188751.70) – 0,29 км, до поворотной точки 41, расположенной на пересечении просеки между лесными кварталами 2 и 4 земель лесного фонда с грунтовой дорогой.

От точки 41 (734870.61; 188751.70) линия границы идет в юго-западном направлении на протяжении 0,97 км по просеке между лесными кварталами 2 и 4 земель лесного фонда до поворотной точки 42, расположенной на пересечении просек между лесными кварталами 1,2,3,4 земель лесного фонда.

От точки 42 (734373.58; 187923.94) линия границы идет в северо-западном направлении на протяжении 0,96 км сначала по просеке между лесными кварталами 1 и 2 земель лесного фонда, затем по оси автодороги до узловой точки 142, расположенной на оси автодороги, в 2,15 км восточнее деревни Балево Суворовского района, в 0,96 км северо-западнее пересечения просек лесных кварталов 1, 2, 3, 4 земель лесного фонда и являющейся точкой стыка границ муниципальных образований Юго-Восточное Суворовского района, Северо-Западное Суворовского района и город Суворов Суворовского района.

Прохождение границы с муниципальным образованием Северо-Западное Суворовского района

От узловой точки 142 (735181.16; 187409.45) линия границы идет на северо-восток по оси автодороги на протяжении 0,62 км до поворотной точки 33, расположенной на пересечении автодорог.

От точки 33 (735761.90; 187626.84) линия границы идет на запад по оси автодороги на протяжении 0,59 км до поворотной точки 34, расположенной на пересечении оси автодороги с грунтовой дорогой.

От точки 34 (735846.82; 187023.33) линия границы идет в общем направлении на северо-запад по оси грунтовой дороги на протяжении 0,50 км

до поворотной точки 35.

От точки 35 (736127.42; 186807.85) линия границы идет на протяжении 0,35 км в северо-западном направлении по тальвегу лесного массива, пересекая железную дорогу Тула – Сухиничи, до поворотной точки 36, расположенной на оси железнодорожной ветки.

От точки 36 (736388.05; 186571.13) линия границы идет на юго-запад по оси железнодорожной ветки на протяжении 0,32 км до поворотной точки 37, расположенной на пересечении оси железнодорожной ветки с тальвегом лесного массива.

От точки 37 (736354.93; 186256.64) линия границы идет в общем направлении на север по тальвегу лесного массива на протяжении 0,55 км до поворотной точки 38, расположенной на оси автодороги Суворов – Чекалин.

От точки 38 (736879.53; 186377.53) линия границы идет на северо-запад на протяжении 0,12 км до поворотной точки 39, расположенной в русле реки Черепеть.

От точки 39 (736956.76; 186289.19) линия границы идет на протяжении 1,25 км на запад по руслу реки Черепеть, вниз по течению, до поворотной точки 40, расположенной в русле реки Черепеть.

От точки 40 (736957.11; 185074.30) линия границы идет на север по оси дороги вдоль западной стороны золоотвала на протяжении 0,53 км, далее на северо-восток по оси автодороги на протяжении 0,52 км, вдоль южной стороны села Знаменское Суворовского района на протяжении 0,46 км, затем по руслу ручья Песочный, вниз по течению, на протяжении 0,27 км до поворотной точки 41, расположенной в русле реки Черепеть.

От точки 41 (737751.16; 186205.04) линия границы идет на северо-восток по руслу реки Черепеть, вверх против течения, на протяжении 0,64 км до поворотной точки 42, расположенной на оси линии электропередачи.

От точки 42 (738335.45; 186451.19) линия границы идет в западном направлении на протяжении 0,24 км под линией электропередачи до поворотной точки 43, расположенной в месте поворота линии электропередачи.

От точки 43 (738325.74; 186212.83) линия границы идет в северо-западном направлении на протяжении 0,95 км под линией электропередачи до поворотной точки 44.

От точки 44 (739096.43; 185971.47) линия границы идет в северо-восточном направлении на протяжении 0,35 км до поворотной точки 143.

От точки 143 (739235.50; 186444.25) линия границы идет по тальвегу безымянного оврага на протяжении 0,35 км в юго-восточном направлении до поворотной точки 1, расположенной на линии уреза воды Черепетского

водохранилища, в 0,30 км юго-восточнее пересечения дорог с юго-западной стороны сельского поселка Агеево Суворовского района.

От точки 1 (738971.39; 186666.03) линия границы идет в общем направлении на северо-восток на протяжении 6,63 км по урезу воды Черепетского водохранилища, пересекает плотину пруда, далее идет по середине насыпи железнодорожного полотна, огибая с южной стороны сельский поселок Агеево Суворовского района, до узловой точки 140, ранее принятой за начальную точку описания границы.

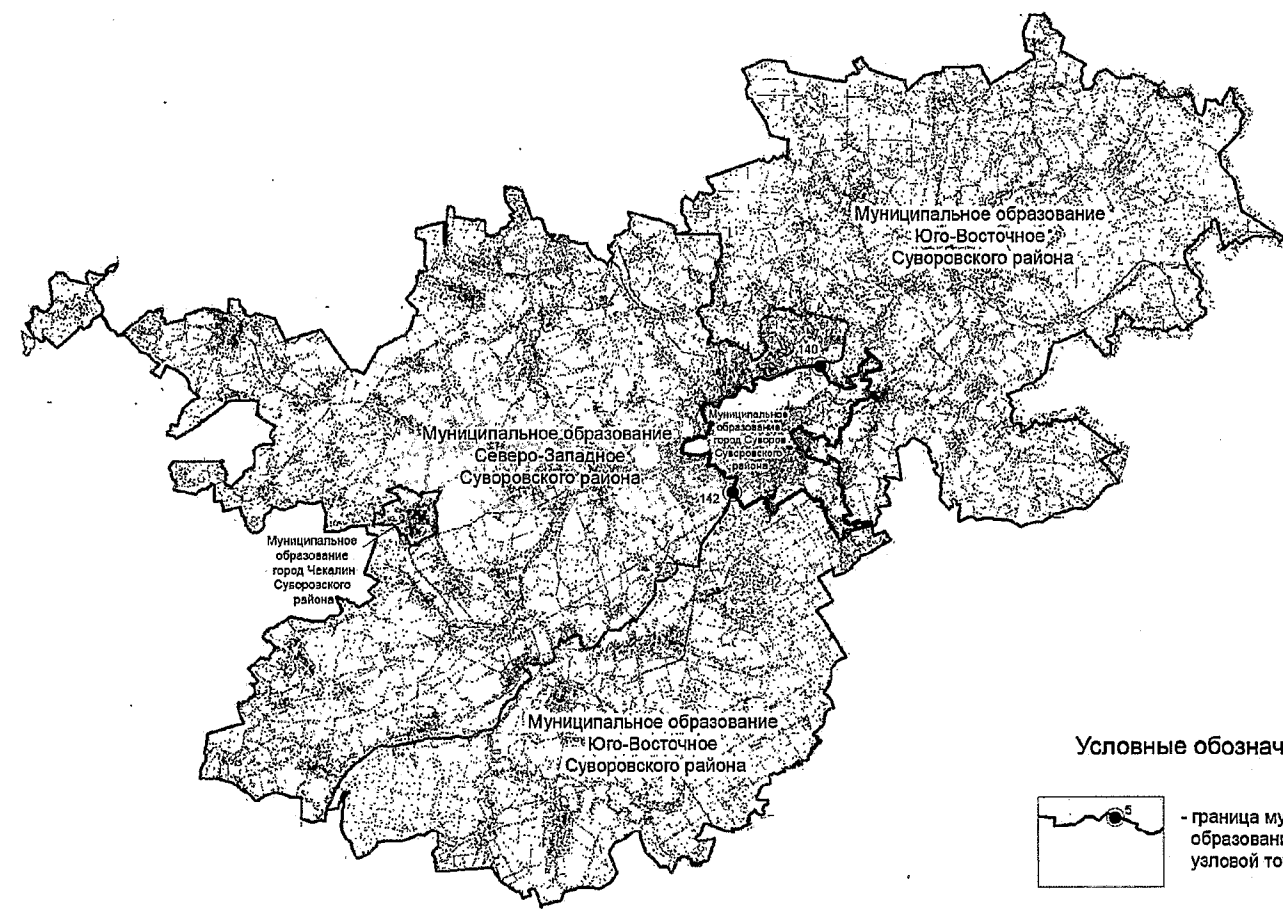
В тексте описания границы муниципального образования расстояния от узловых и поворотных точек до населенных пунктов указаны ориентировочно.

Приложение 4
к Закону Тульской области
«О внесении изменений в Закон Тульской области
«О переименовании муниципального
образования «Суворовский район Тульской
области», установлении границ, наделении
статусом и определении административных
центров муниципальных образований
на территории Суворовского района
Тульской области»


Приложение 4
к Закону Тульской области
«О переименовании муниципального
образования «Суворовский район Тульской
области», установлении границ, наделении
статусом и определении административных
центров муниципальных образований
на территории Суворовского района
Тульской области»

**Карта-схема границы муниципального образования
город Суворов Суворовского района**

Схема границы муниципального образования город Суворов Суворовского района



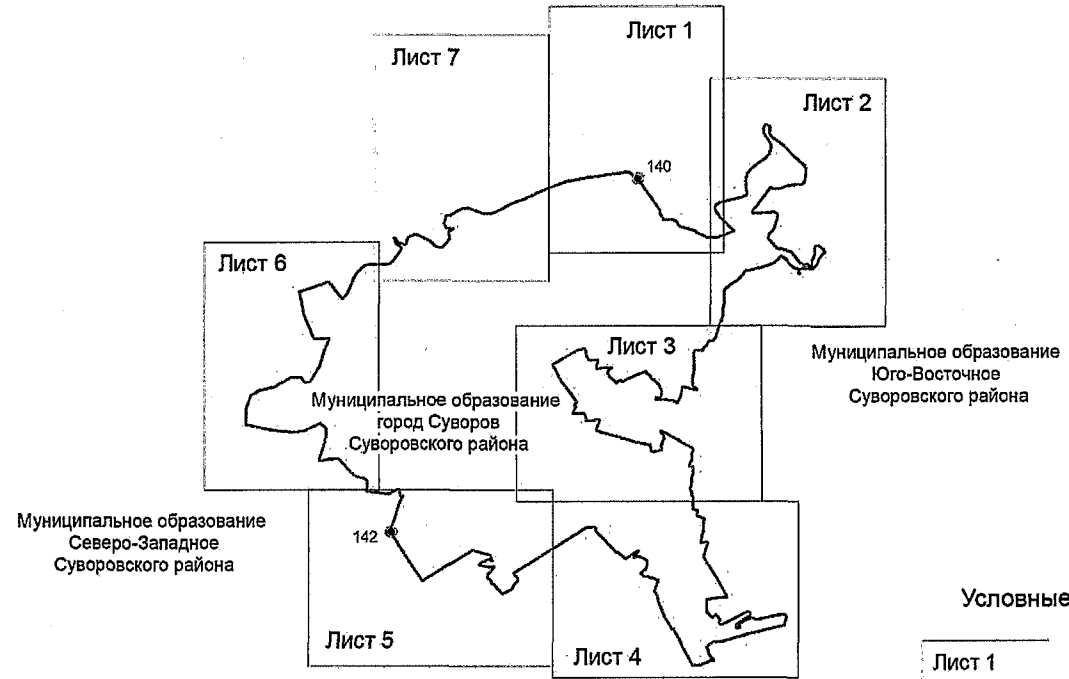
Условные обозначения



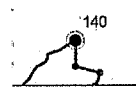
- граница муниципального образования и номер узловой точки

Масштаб 1:200000

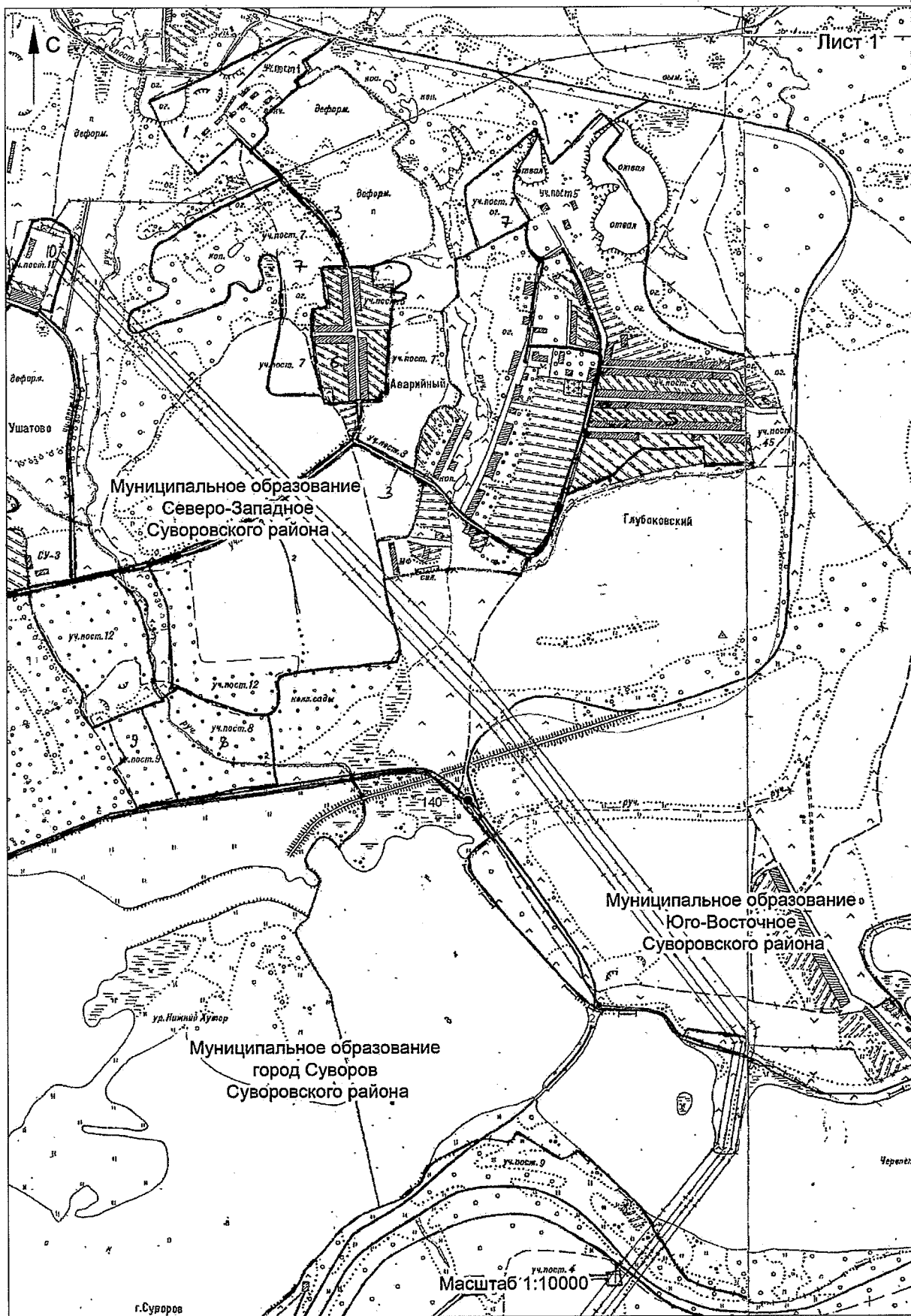
КАРТОГРАММА расположения листов плана границы муниципального образования город Суворов Суворовского района

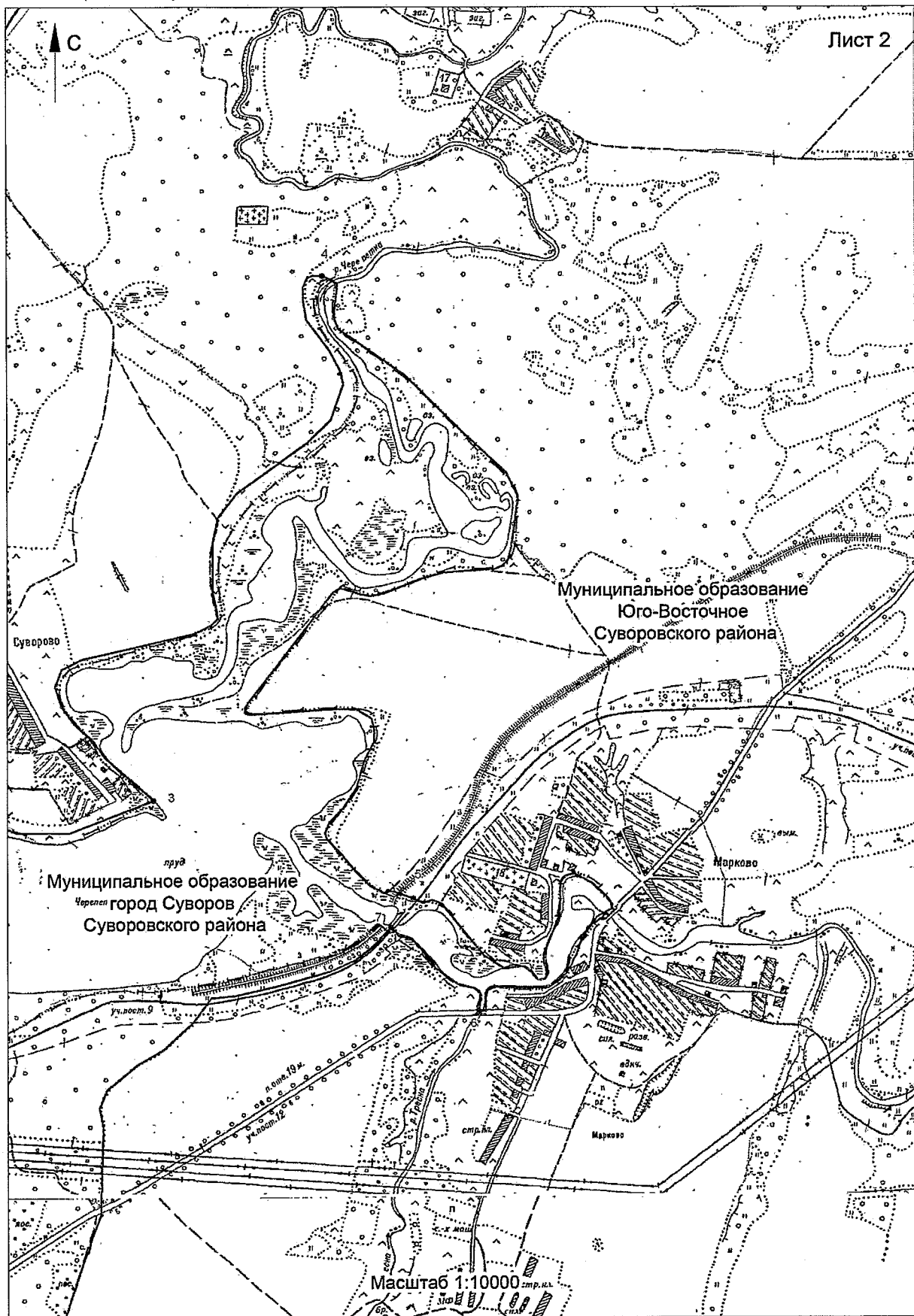


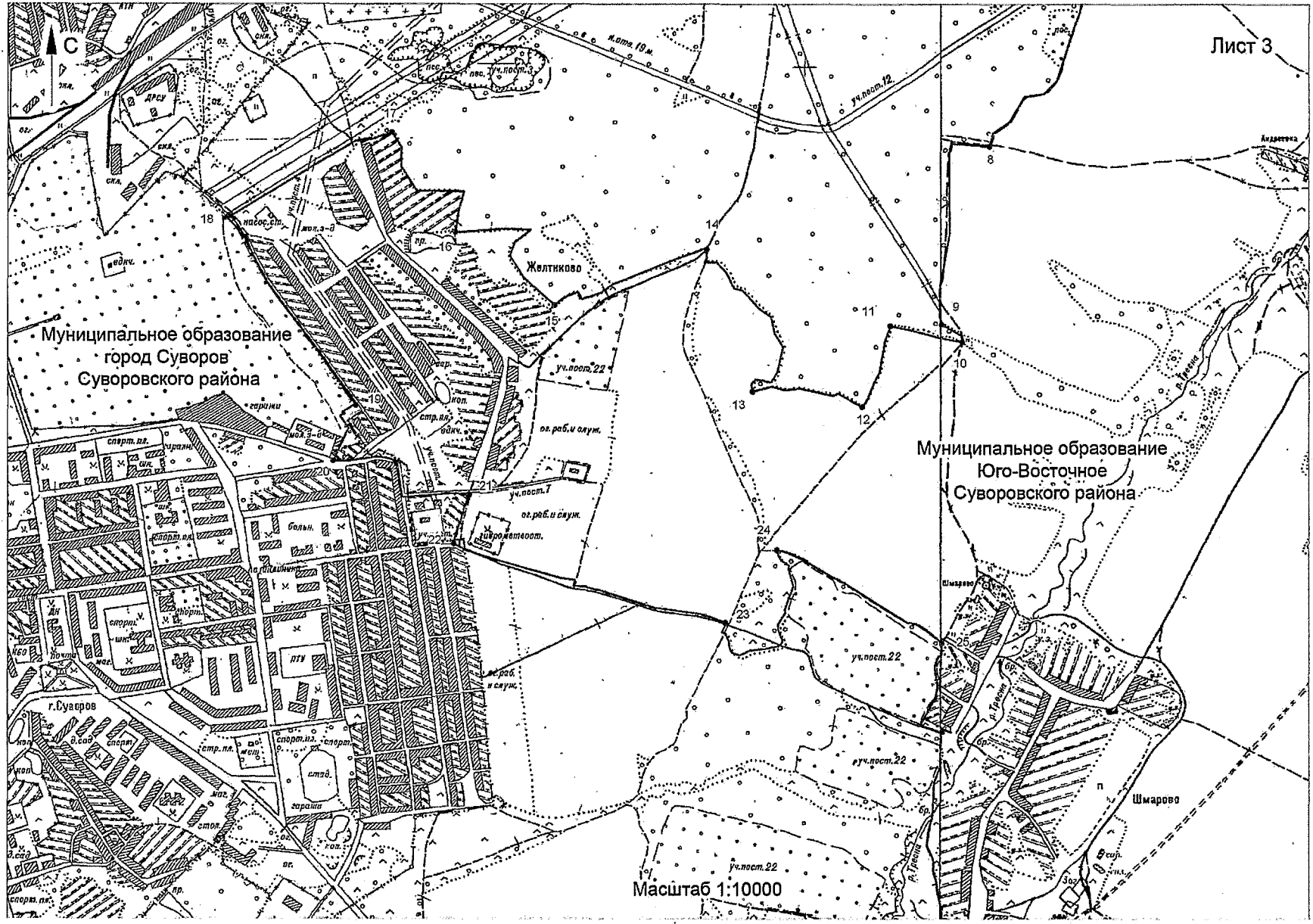
Условные обозначения.

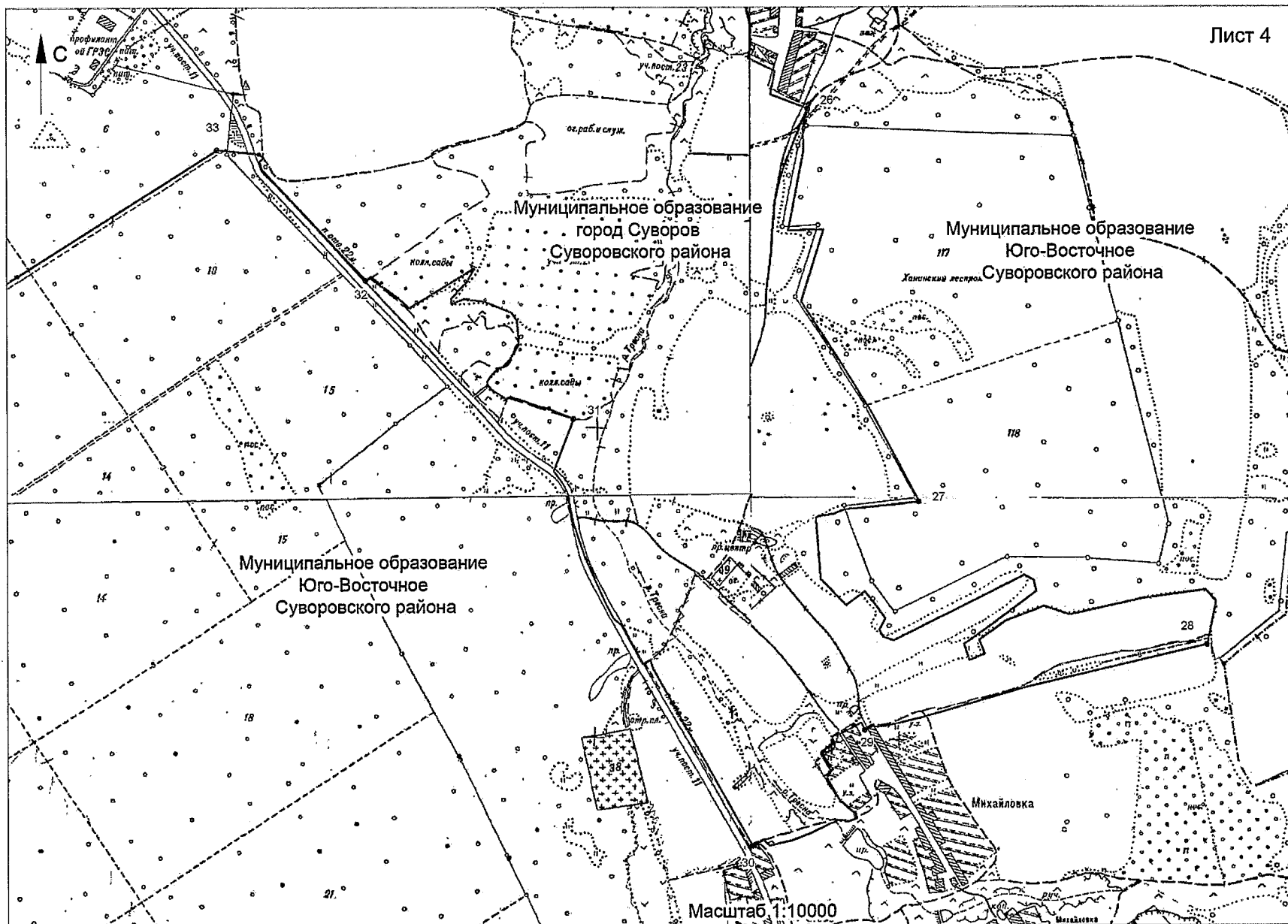
- Лист 1 - номер листа
-  - граница муниципального образования и номер узловой точки

Масштаб 1:70000

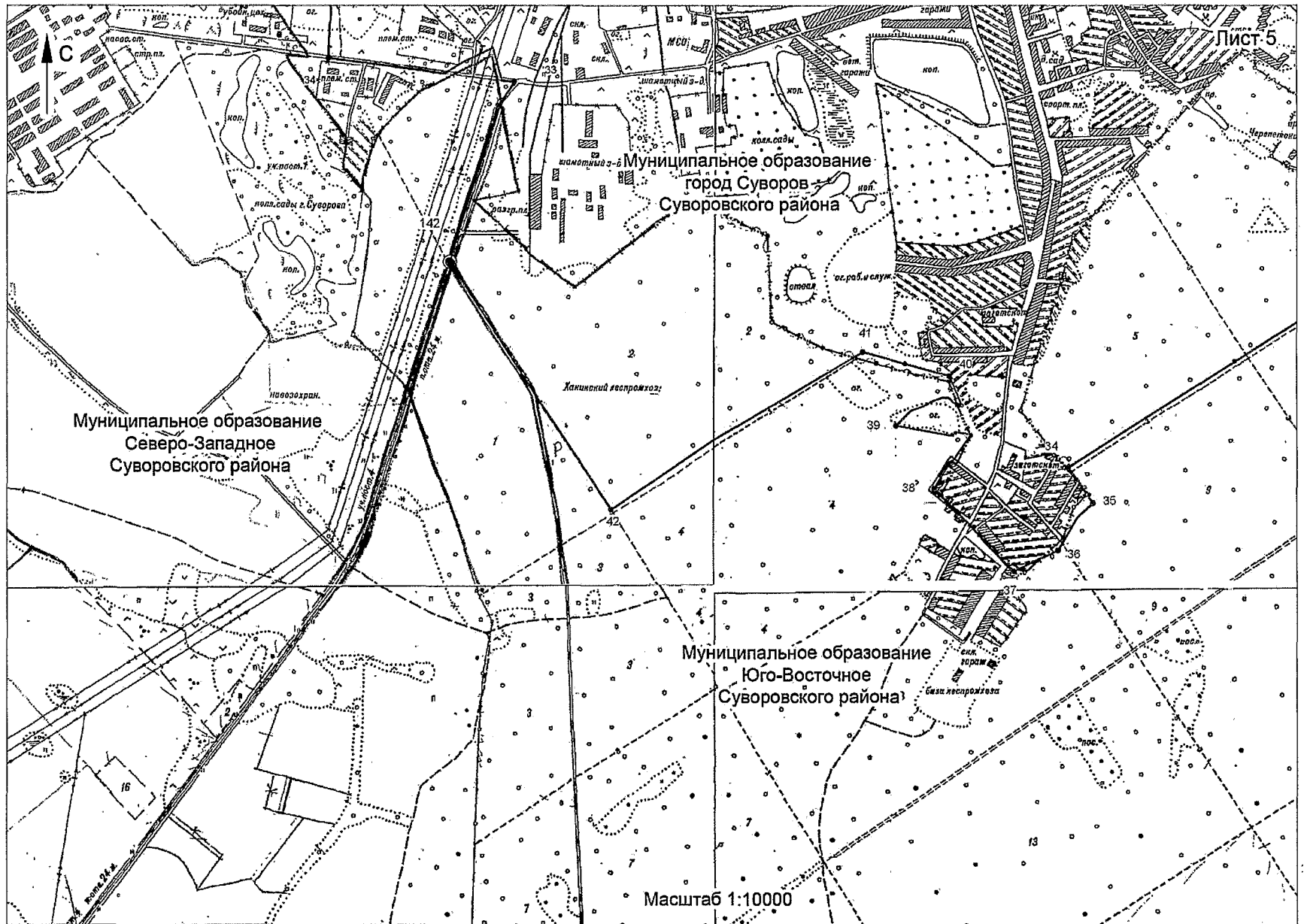


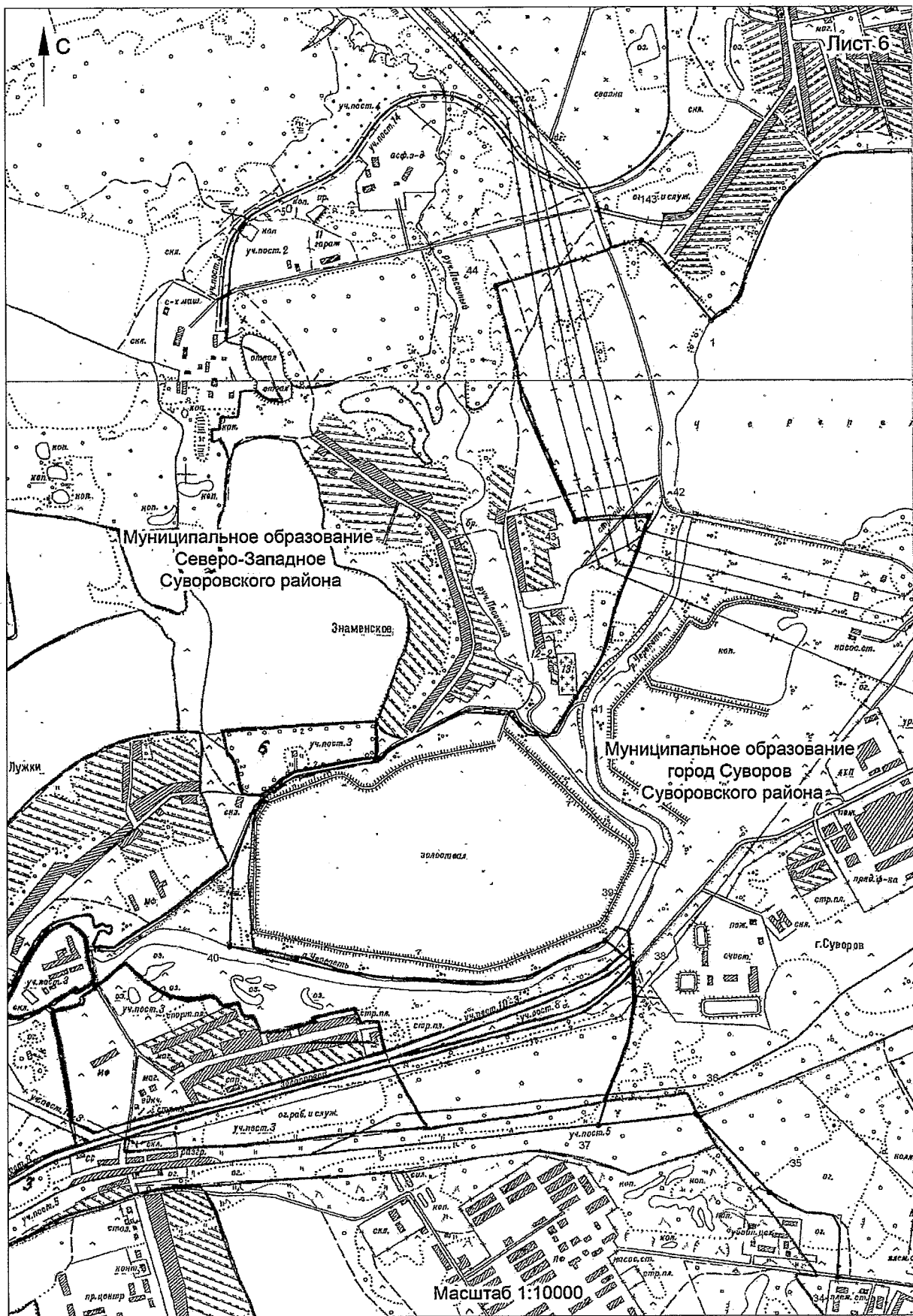


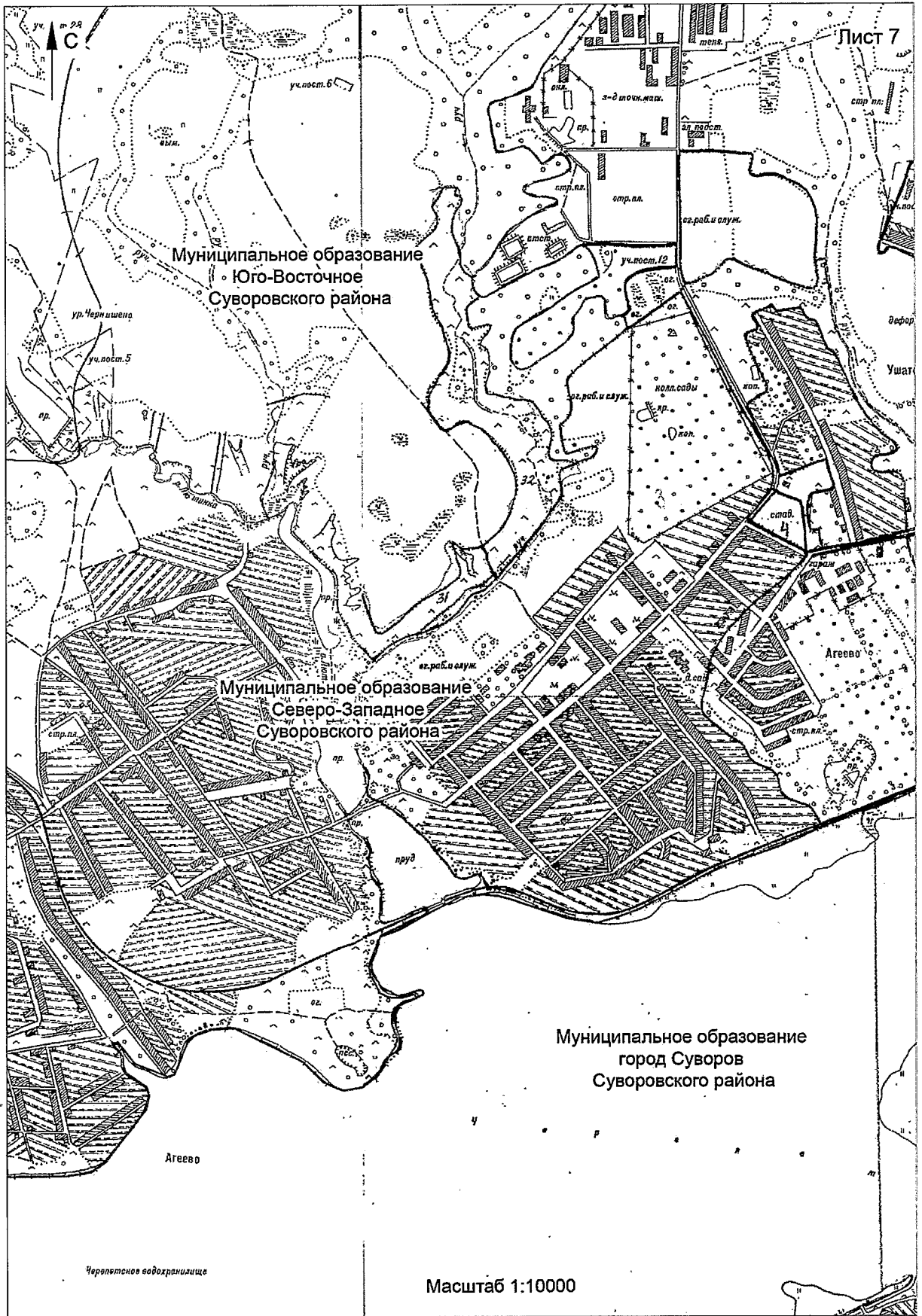




Масштаб 1:10000







Приложение 5
к Закону Тульской области
«О внесении изменений в Закон Тульской
области «О переименовании муниципального
образования «Суворовский район Тульской
области», установлении границ, наделении
статусом и определении административных
центров муниципальных образований
на территории Суворовского района
Тульской области»

Приложение 5
к Закону Тульской области
«О переименовании муниципального
образования «Суворовский район Тульской
области», установлении границ, наделении
статусом и определении административных
центров муниципальных образований
на территории Суворовского района
Тульской области»

**Описание границы муниципального образования
город Чекалин Суворовского района**

За начальную точку описания границы муниципального образования город Чекалин Суворовского района принята поворотная точка 147, расположенная на правом берегу реки Ока, в 2,10 км юго-западнее деревни Веретье Суворовского района, в 3,12 км западнее села Рождествено Суворовского района.

**Прохождение границы с муниципальным образованием
Северо-Западное Суворовского района**

От поворотной точки 147 (735126.54; 173859.27) линия границы идет на протяжении 2,00 км на юг по правому берегу реки Ока, минуя город Чекалин Суворовского района, до поворотной точки 145, расположенной с восточной стороны моста через реку Ока, по которому проходит автодорога Чекалин – Суворов – Ханино.

От точки 145 (733225.55; 173695.01) линия границы идет в юго-западном направлении на протяжении 1,33 км по оси моста через реку Ока до места впадения безымянного ручья в реку Ока, далее по руслу безымянного ручья,

вверх против течения, до поворотной точки 1, расположенной в месте пересечения безымянного ручья с осью автодороги Калуга – Белев – Орел.

От точки 1 (732693.39; 172550.91) линия границы идет в общем северо-западном направлении по руслу безымянного ручья, вверх против течения, до поворотной точки 146, расположенной в русле безымянного ручья, на северной стороне лесного квартала 35 земель лесного фонда, в 1,70 км юго-восточнее деревни Самарово Суворовского района, в 3,10 км северо-западнее деревни Подгородняя Слободка Суворовского района.

От точки 146 (733639.70; 170755.54) линия границы идет в северо-восточном направлении на протяжении 0,06 км по створу грунтовой дороги до поворотной точки 2, расположенной на пересечении оси грунтовой дороги с осью автодороги Чекалин – Селюково.

От точки 2 (733681.45; 170761.15) линия границы идет в северо-восточном направлении на протяжении 0,34 км по оси грунтовой дороги до поворотной точки 3, расположенной на пересечении осей грунтовых дорог.

От точки 3 (734013.68; 170815.58) линия границы идет в северо-восточном направлении по оси грунтовой дороги на протяжении 0,16 км до поворотной точки 4, расположенной на южной стороне лесного квартала 32 урочища Галов Лес земель лесного фонда.

От точки 4 (734175.88; 170834.99) линия границы идет, минуя точку 5 (734128.30; 171111.80), расстояние между которыми от точки 4 (734175.88; 170834.99) до точки 5 (734128.30; 171111.80) – 0,31 км, от точки 5 (734128.30; 171111.80) до точки 6 (734081.06; 171269.36) – 0,16 км, в юго-восточном направлении вдоль южной границы лесного квартала 32 урочища Галов Лес земель лесного фонда до поворотной точки 6, расположенной на просеке между лесными кварталами 32 и 34 урочища Галов Лес земель лесного фонда, в 0,39 км северо-западнее пересечения дорог в городе Чекалин Суворовского района.

От точки 6 (734081.06; 171269.36) линия границы идет в северо-западном направлении на протяжении 0,46 км по просеке между лесными кварталами 32 и 34 урочища Галов Лес земель лесного фонда до поворотной точки 7, расположенной в месте пересечения просек между лесными кварталами 32, 33, 34 урочища Галов Лес земель лесного фонда.

От точки 7 (734528.87; 171153.94) линия границы идет в северо-восточном направлении на протяжении 0,86 км по просеке между лесными кварталами 33 и 34 урочища Галов Лес земель лесного фонда до поворотной точки 8, расположенной на юго-восточном углу лесного квартала 33 урочища Галов Лес земель лесного фонда, в 0,86 км восточнее пересечения просек между лесными кварталами 31, 32, 33 урочища Галов Лес земель лесного фонда.

От точки 8 (734831.25; 171960.11) линия границы идет, минуя точку 9

(734877.37; 171923.50), расстояние между которыми от точки 8 (734831.25; 171960.11) до точки 9 (734877.37; 171923.50) – 0,06 км, от точки 9 (734877.37; 171923.50) до точки 10 (734990.76; 171816.47) – 0,16 км, на северо-запад по восточной границе лесного квартала 33 урочища Галов Лес земель лесного фонда до поворотной точки 10, расположенной на восточном углу квартала 33 урочища Галов Лес земель лесного фонда.

От точки 10 (734990.76; 171816.47) линия границы идет на северо-восток на протяжении 0,04 км по восточной границе лесного квартала 33 урочища Галов Лес земель лесного фонда до поворотной точки 11, расположенной на оси грунтовой дороги, в 0,84 км северо-восточнее пересечения просек между лесными кварталами 31, 32, 33 урочища Галов Лес земель лесного фонда.

От точки 11 (735023.86; 171843.49) линия границы идет, минуя точку 12 (735155.94; 171440.05), расстояние между которыми от точки 11 (735023.86; 171843.49) до точки 12 (735155.94; 171440.05) – 0,42 км, от точки 12 (735155.94; 171440.05) до точки 13 (735226.34; 171375.12) – 0,10 км, в северо-западном направлении по оси грунтовой дороги, по восточной границе лесного квартала 33 урочища Галов Лес земель лесного фонда до поворотной точки 13, расположенной на оси грунтовой дороги, в 0,48 км северо-восточнее пересечения просек между лесными кварталами 31, 32, 33 урочища Галов Лес земель лесного фонда.

От точки 13 (735226.34; 171375.12) линия границы идет на северо-восток на протяжении 0,67 км по юго-восточной границе лесного квартала 30 земель лесного фонда до поворотной точки 14, расположенной в 0,95 км юго-западнее юго-восточного угла лесного квартала 30 земель лесного фонда, на южной стороне лесного квартала 30 земель лесного фонда.

От точки 14 (735421.49; 172016.90) линия границы идет на юго-восток на протяжении 1,16 км по границе пахотного массива до поворотной точки 15.

От точки 15 (734959.78; 172941.83) линия границы идет на север на протяжении 0,16 км до поворотной точки 16.

От точки 16 (735123.63; 172956.90) линия границы идет на восток на протяжении 0,08 км до поворотной точки 17.

От точки 17 (735120.31; 173035.42) линия границы пересекает автодорогу Калуга – Орел, далее идет на протяжении 0,70 км в северо-восточном направлении до поворотной точки 18.

От точки 18 (735217.78; 173692.41) линия границы идет по суходольной прямой на юго-восток на протяжении 0,19 км до поворотной точки 147, ранее принятой за начальную точку описания границы.

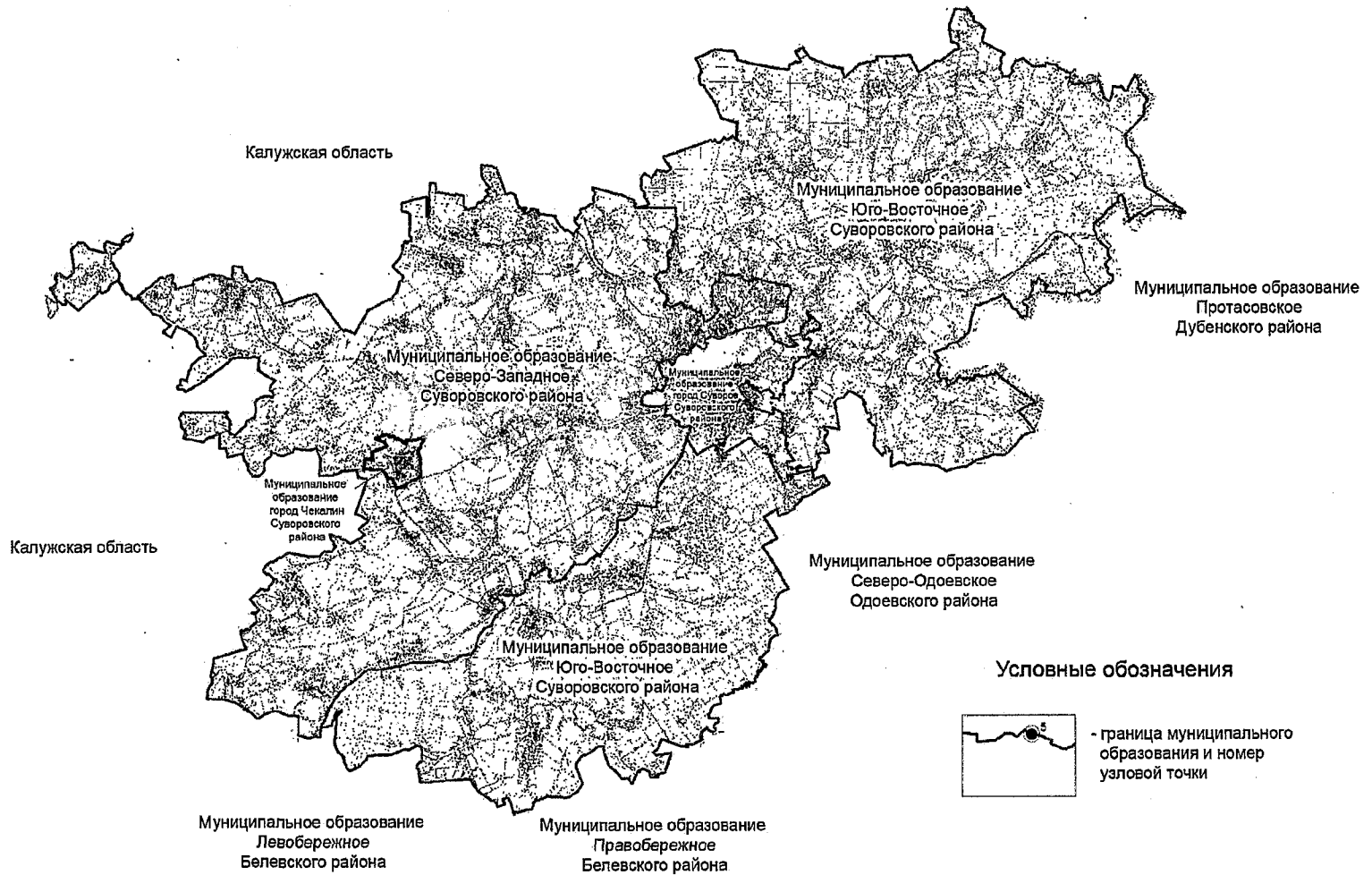
В тексте описания границы муниципального образования расстояния от узловых и поворотных точек до населенных пунктов указаны ориентировочно.

Приложение 6
к Закону Тульской области
«О внесении изменений в Закон Тульской
области «О переименовании муниципального
образования «Суворовский район Тульской
области», установлении границ, наделении
статусом и определении административных
центров муниципальных образований
на территории Суворовского района
Тульской области»

Приложение 6
к Закону Тульской области
«О переименовании муниципального
образования «Суворовский район Тульской
области», установлении границ, наделении
статусом и определении административных
центров муниципальных образований
на территории Суворовского района
Тульской области»

**Карта-схема границы муниципального образования
город Чекалин Суворовского района**

Схема границы муниципального образования город Чекалин Суворовского района



Масштаб 1:200000



Приложение 7
к Закону Тульской области
«О внесении изменений в Закон Тульской
области «О переименовании муниципального
образования «Суворовский район Тульской
области», установлении границ, наделении
статусом и определении административных
центров муниципальных образований
на территории Суворовского района
Тульской области»

Приложение 7
к Закону Тульской области
«О переименовании муниципального
образования «Суворовский район Тульской
области», установлении границ, наделении
статусом и определении административных
центров муниципальных образований
на территории Суворовского района
Тульской области»

**Описание границы муниципального образования
Юго-Восточное Суворовского района**

За начальную точку описания границы муниципального образования Юго-Восточное Суворовского района принята узловая точка 7(в), расположенная на северо-западном углу лесного квартала 58 земель лесного фонда, в 2,54 км западнее пересечения просек между лесными кварталами 54, 55, 59, 60 земель лесного фонда, в 1,83 км северо-западнее деревни Зудкино Суворовского района и являющаяся точкой стыка границ муниципальных образований Северо-Западное Суворовского района, Юго-Восточное Суворовского района и Калужской области.

Прохождение границы с Калужской областью

От узловой точки 7(в) (747033.89; 184740.00) линия границы идет между Тульской и Калужской областями в общем северо-восточном направлении до узловой точки 6, расположенная в 1,65 км северо-западнее деревни Столбово Дубенского района, в 2,10 км северо-восточнее пересечения просек между лесными кварталами 6, 7, 11 земель лесного фонда и являющаяся точкой стыка границ муниципальных образований Юго-Восточное Суворовского района, Протасовское Дубенского района и Калужской области.

Прохождение границы с муниципальным образованием Протасовское Дубенского района

От узловой точки 6 до поворотной точки 8 линия границы идет по восточной границе лесного квартала 7 земель лесного фонда.

От узловой точки 6 (753711.89; 210553.87) линия границы идет в юго-восточном направлении на протяжении 0,16 км до поворотной точки 1.

От точки 1 (753711.84; 210553.89) линия границы идет в юго-восточном направлении на протяжении 0,22 км до поворотной точки 2.

От точки 2 (753474.24; 210692.18) линия границы идет в южном направлении на протяжении 0,28 км до поворотной точки 3.

От точки 3 (753196.63; 210680.45) линия границы идет в юго-западном направлении на протяжении 0,06 км до поворотной точки 4, расположенной в 1,50 км северо-восточнее пересечения просек между лесными кварталами 6, 7, 11 земель лесного фонда.

От точки 4 (753148.73; 210644.28) линия границы идет в юго-восточном направлении на протяжении 0,80 км до поворотной точки 5, расположенной в 1,22 км северо-восточнее пересечения просек между лесными кварталами 6, 7, 11 земель лесного фонда.

От точки 5 (752524.10; 211148.68) линия границы идет в юго-западном направлении на протяжении 0,24 км до поворотной точки 6, расположенной в 0,99 км северо-восточнее пересечения просек между лесными кварталами 6, 7, 11 земель лесного фонда.

От точки 6 (752328.59; 211000.10) линия границы идет в южном направлении на протяжении 0,38 км до поворотной точки 7.

От точки 7 (751957.14; 210974.68) линия границы идет в юго-западном направлении на протяжении 0,17 км до поворотной точки 8.

От точки 8 (751797.81; 210932.65) линия границы идет в юго-западном направлении на протяжении 1,34 км до поворотной точки 9.

От точки 9 (750785.13; 210002.75) линия границы идет в юго-западном направлении на протяжении 0,09 км, пересекая лесной квартал 11 земель лесного фонда, до поворотной точки 10, расположенной в русле безымянного ручья.

От точки 10 (750742.33; 209962.96) линия границы идет в юго-западном направлении на протяжении 0,04 км до поворотной точки 11, расположенной на просеке между лесными кварталами 11 и 14 земель лесного фонда.

От точки 11 (750657.78; 209974.20) линия границы идет в юго-восточном направлении на протяжении 0,56 км до поворотной точки 12.

От точки 12 (750185.64; 210076.83) линия границы идет в юго-восточном направлении на протяжении 0,82 км до поворотной точки 13.

От точки 13 (749581.05; 210659.92) линия границы идет в юго-восточном направлении на протяжении 0,87 км, пересекая лесной квартал 18 земель лесного фонда, до поворотной точки 14, расположенной на пересечении просеки между лесными кварталами 18 и 25 земель лесного фонда с осью грунтовой дороги.

От точки 14 до поворотной точки 17 линия границы идет по восточной границе лесного квартала 25 земель лесного фонда.

От точки 14 (748716.43; 210861.29) линия границы идет в юго-восточном направлении на протяжении 0,19 км до поворотной точки 15, расположенной в русле реки Волхона.

От точки 15 (748535.60; 210918.48) линия границы идет в юго-восточном направлении на протяжении 0,43 км до поворотной точки 16.

От точки 16 (748113.31; 211012.32) линия границы идет в юго-восточном направлении на протяжении 0,66 км до поворотной точки 17.

От точки 17 (747679.68; 211684.57) линия границы идет в юго-восточном направлении на протяжении 1,56 км, пересекая лесной квартал 35 земель лесного фонда, до поворотной точки 18.

От точки 18 (746908.52; 212894.52) линия границы идет в юго-восточном направлении на протяжении 0,25 км, пересекая лесной квартал 35 земель лесного фонда, до поворотной точки 19, расположенной на южной стороне лесного квартала 35 земель лесного фонда, в 0,14 км северо-восточнее сельского поселка станция Крушма Дубенского района.

От точки 19 (746766.78; 213054.35) линия границы идет в юго-западном направлении на протяжении 0,10 км до поворотной точки 20.

От точки 20 (746730.99; 213011.47) линия границы идет в северо-западном направлении на протяжении 0,11 км до поворотной точки 21.

От точки 21 (746725.09; 212929.84) линия границы идет в северо-западном направлении на протяжении 0,14 км до поворотной точки 22, расположенной на восточной стороне полосы отвода железной дороги Тула – Сухиничи Тульского отделения Московской железной дороги.

От точки 22 (746795.92; 212740.70) линия границы идет в северо-западном направлении на протяжении 0,11 км до поворотной точки 23, расположенной на оси железной дороги Тула – Сухиничи Тульского отделения

Московской железной дороги.

От точки 23 (746876.24; 212632.34) линия границы идет в северо-западном направлении на протяжении 0,08 км до поворотной точки 24.

От точки 24 до поворотной точки 32 линия границы идет по южной границе лесного квартала 35 земель лесного фонда.

От точки 24 (746898.93; 212534.27) линия границы идет в юго-западном направлении на протяжении 0,17 км до поворотной точки 25.

От точки 25 (746880.40; 212433.32) линия границы идет в западном направлении на протяжении 0,13 км до поворотной точки 26.

От точки 26 (746886.81; 212271.29) линия границы идет в северо-западном направлении на протяжении 0,11 км до поворотной точки 27.

От точки 27 (746944.98; 212187.48) линия границы идет в юго-западном направлении на протяжении 0,16 км до поворотной точки 28.

От точки 28 (746896.33; 212031.53) линия границы идет в северо-западном направлении на протяжении 0,13 км до поворотной точки 29.

От точки 29 (746957.43; 211906.56) линия границы идет в юго-западном направлении на протяжении 0,11 км до поворотной точки 30.

От точки 30 (746923.86; 211809.01) линия границы идет в западном направлении на протяжении 0,20 км до поворотной точки 31.

От точки 31 (746939.52; 211597.48) линия границы идет в юго-западном направлении на протяжении 0,23 км до поворотной точки 32.

От точки 32 (746859.71; 211426.91) линия границы идет по прямой в юго-западном направлении на протяжении 0,17 км до поворотной точки 33.

От точки 33 до поворотной точки 38 линия границы идет по южной границе лесного квартала 34 земель лесного фонда.

От точки 33 (746739.45; 211253.27) линия границы идет в юго-западном направлении на протяжении 0,10 км до поворотной точки 34.

От точки 34 (746706.41; 211156.14) линия границы идет в юго-западном направлении на протяжении 0,12 км до поворотной точки 35.

От точки 35 (746621.54; 211048.73) линия границы идет в юго-западном направлении на протяжении 0,13 км до поворотной точки 36, расположенной в 0,28 км юго-восточнее оси железной дороги Тула – Сухиничи Тульского отделения Московской железной дороги.

От точки 36 (746569.82; 210926.07) линия границы идет в северо-западном направлении на протяжении 0,12 км до поворотной точки 37.

От точки 37 (746659.16; 210854.60) линия границы идет в северо-западном направлении на протяжении 0,15 км до поворотной точки 38, расположенной на южной стороне полосы отвода железной дороги Тула – Сухиничи Тульского отделения Московской железной дороги.

От точки 38 (746733.59; 210719.27) линия границы идет по южной стороне полосы отвода железной дороги Тула – Сухиничи Тульского отделения Московской железной дороги в юго-западном направлении на протяжении 0,65 км до поворотной точки 39, расположенной на южной стороне полосы отвода железной дороги Тула – Сухиничи Тульского отделения Московской железной дороги.

От точки 39 (746312.09; 210173.78) линия границы идет в северном направлении на протяжении 0,02 км до поворотной точки 40, расположенной на оси железной дороги Тула – Сухиничи Тульского отделения Московской железной дороги.

От точки 40 (746347.77; 210191.13) линия границы идет в северо-западном направлении на протяжении 0,22 км до поворотной точки 41.

От точки 41 (746647.18; 210135.71) линия границы идет по прямой в северо-западном направлении на протяжении 0,11 км до поворотной точки 42, расположенной в русле безымянного ручья.

От точки 42 (746718.99; 210086.03) линия границы идет в северо-западном направлении на протяжении 1,00 км по руслу безымянного ручья, вниз по течению, до поворотной точки 43, расположенной в русле реки Волхона.

От точки 43 (747665.74; 209817.56) линия границы идет по руслу реки Волхона, вверх против течения, пересекая лесные кварталы 33, 32, 42 земель лесного фонда, на протяжении 2,20 км в юго-западном направлении до поворотной точки 44, расположенной в русле реки Волхона.

От точки 44 (746218.17; 208398.26) линия границы идет по прямой на юг на протяжении 0,10 км в лесном квартале 42 земель лесного фонда до поворотной точки 45.

От точки 45 (746108.12; 208361.51) линия границы идет по прямой на юг на протяжении 0,23 км в лесном квартале 42 земель лесного фонда до поворотной точки 46.

От точки 46 (745886.53; 208356.34) линия границы идет по прямой в юго-восточном направлении на протяжении 0,22 км в лесном квартале 42 земель лесного фонда до поворотной точки 47, расположенной на просеке между лесными кварталами 42 и 48 земель лесного фонда.

От точки 47 (745676.74; 208465.67) линия границы идет по прямой в юго-восточном направлении на протяжении 0,19 км в лесном квартале 48 земель

лесного фонда до поворотной точки 48, расположенной на оси железной дороги Тула – Сухиничи Тульского отделения Московской железной дороги.

От точки 48 (745494.20; 208511.47) линия границы идет по прямой в юго-восточном направлении на протяжении 0,12 км до поворотной точки 49, расположенной на южной стороне полосы отвода железной дороги Тула – Сухиничи Тульского отделения Московской железной дороги.

От точки 49 (745403.43; 208555.49) линия границы идет по прямой в лесном квартале 48 земель лесного фонда в юго-восточном направлении на протяжении 0,70 км до поворотной точки 50.

От точки 50 (744953.85; 209068.19) линия границы идет по оси грунтовой дороги в юго-восточном направлении на протяжении 0,03 км до поворотной точки 51, расположенной на оси грунтовой дороги.

От точки 51 до поворотной точки 62 линия границы идет по восточной границе лесного квартала 48 земель лесного фонда.

От точки 51(744901.18; 209118.51) линия границы идет в юго-западном направлении на протяжении 0,05 км до поворотной точки 52, расположенной на восточной стороне лесного квартала 48 земель лесного фонда.

От точки 52 (744873.13; 209077.28) линия границы идет в юго-восточном направлении на протяжении 0,05 км до поворотной точки 53.

От точки 53 (744831.16; 209113.02) линия границы идет в южном направлении на протяжении 0,18 км до поворотной точки 54.

От точки 54 (744667.83; 209091.68) линия границы идет в юго-восточном направлении на протяжении 0,14 км до поворотной точки 55, расположенной на восточной стороне лесного квартала 48 земель лесного фонда.

От точки 55 (744534.01; 209104.91) линия границы идет в юго-восточном направлении на протяжении 0,05 км до поворотной точки 56.

От точки 56 (744520.09; 209169.97) линия границы идет в юго-восточном направлении на протяжении 0,08 км до поворотной точки 57, расположенной на восточном углу лесного квартала 48 земель лесного фонда.

От точки 57 (744446.96; 209218.02) линия границы идет в юго-западном направлении на протяжении 0,14 км до поворотной точки 58.

От точки 58 (744345.92; 209131.32) линия границы идет на запад на протяжении 0,04 км до поворотной точки 59.

От точки 59 (744342.64; 209103.89) линия границы идет в юго-западном направлении на протяжении 0,30 км до поворотной точки 60, расположенной на восточной стороне лесного квартала 48 земель лесного фонда.

От точки 60 (744102.54; 208945.55) линия границы идет в юго-восточном направлении на протяжении 0,14 км до поворотной точки 61.

От точки 61 (743976.43; 209016.80) линия границы идет на юго-восток на протяжении 0,08 км до поворотной точки 62, расположенной на восточной стороне лесного квартала 48 земель лесного фонда.

От точки 62 (743956.01; 209092.08) линия границы идет по прямой на юг на протяжении 0,09 км до поворотной точки 63, расположенной на восточной стороне лесного квартала 64 земель лесного фонда.

От точки 63 до поворотной точки 75 линия границы идет по восточной и южной границам лесного квартала 64 земель лесного фонда.

От точки 63 (743863.91; 209096.73) линия границы идет в юго-западном направлении на протяжении 0,09 км до поворотной точки 64, расположенной на восточной стороне лесного квартала 64 земель лесного фонда.

От точки 64 (743795.70; 209037.46) линия границы идет в юго-восточном направлении на протяжении 0,12 км до поворотной точки 65.

От точки 65 (743684.77; 209082.38) линия границы идет в юго-восточном направлении на протяжении 0,23 км до поворотной точки 66.

От точки 66 (743557.85; 209246.46) линия границы идет в юго-восточном направлении на протяжении 0,07 км до поворотной точки 67, расположенной на восточной стороне лесного квартала 64 земель лесного фонда.

От точки 67 (743523.81; 209332.25) линия границы идет в южном направлении на протяжении 0,25 км до поворотной точки 68, расположенной на восточной стороне лесного квартала 64 земель лесного фонда.

От точки 68 (743269.56; 209322.67) линия границы идет в западном направлении на протяжении 0,04 км до поворотной точки 69.

От точки 69 (743269.33; 209272.02) линия границы идет в южном направлении на протяжении 0,06 км до поворотной точки 70.

От точки 70 (743225.09; 209264.16) линия границы идет в юго-западном направлении на протяжении 0,10 км до поворотной точки 71, расположенной на южной стороне лесного квартала 64 земель лесного фонда.

От точки 71 (743165.97; 209153.62) линия границы идет в северо-западном направлении на протяжении 0,10 км до поворотной точки 72, расположенной на южной стороне лесного квартала 64 земель лесного фонда.

От точки 72 (743203.84; 209102.91) линия границы идет в юго-западном направлении на протяжении 0,28 км до поворотной точки 73.

От точки 73 (743023.97; 208888.84) линия границы идет в юго-западном

направлении на протяжении 0,27 км до поворотной точки 74.

От точки 74 (742876.37; 208663.03) линия границы идет в юго-западном направлении на протяжении 0,14 км до поворотной точки 75.

От точки 75 (742773.73; 208577.01) линия границы идет в юго-западном направлении на протяжении 0,02 км до поворотной точки 76.

От точки 76 (742769.37; 208560.49) линия границы идет в юго-западном направлении на протяжении 0,03 км до поворотной точки 77.

От точки 77 до поворотной точки 82 линия границы идет по южной границе лесного квартала 62 земель лесного фонда.

От точки 77 (742765.43; 208548.84) линия границы идет в юго-западном направлении на протяжении 0,23 км до поворотной точки 78.

От точки 78 (742595.57; 208388.40) линия границы идет в юго-западном направлении на протяжении 0,23 км до поворотной точки 79, расположенной на южной стороне лесного квартала 62 земель лесного фонда, в 1,00 км северо-восточнее плотины пруда в деревне Ясеновая Дубенского района.

От точки 79 (742548.76; 208183.62) линия границы идет в северо-западном направлении на протяжении 0,28 км до поворотной точки 80, расположенной на южной стороне лесного квартала 62 земель лесного фонда, в 1,20 км севернее плотины пруда в деревне Ясеновая Дубенского района.

От точки 80 (742773.61; 208023.36) линия границы идет в юго-западном направлении на протяжении 0,56 км до поворотной точки 81.

От точки 81 (742552.37; 207515.82) линия границы идет в юго-западном направлении на протяжении 0,13 км до поворотной точки 82, расположенной в русле безымянного ручья, на южной стороне лесного квартала 62 земель лесного фонда, в 0,86 км севернее кладбища в деревне Ясеновая Дубенского района.

От точки 82 (742520.50; 207396.35) линия границы идет преимущественно в западном направлении на протяжении 1,60 км по руслу безымянного ручья, вниз по течению, до поворотной точки 83.

От точки 83 (742677.35; 205989.67) линия границы идет в северо-западном направлении на протяжении 0,15 км по руслу безымянного ручья, вниз по течению, до поворотной точки 84, расположенной в месте слияния двух безымянных ручьев.

От точки 84 (742764.94; 205890.79) линия границы идет в северо-восточном направлении по руслу безымянного ручья, вверх против течения, на протяжении 0,32 км до поворотной точки 85, расположенной в русле безымянного ручья.

От точки 85 (743035.01; 205999.05) линия границы идет в северо-западном направлении на протяжении 0,49 км до поворотной точки 86.

От точки 86 (743307.07; 205611.26) линия границы идет по прямой в северо-западном направлении на протяжении 0,11 км до поворотной точки 87, расположенной в 0,29 км юго-восточнее пересечения просек между лесными кварталами 51, 52, 60, 59 земель лесного фонда.

От точки 87 (743390.40; 205536.90) линия границы идет по прямой в западном направлении на протяжении 0,03 км до поворотной точки 88, расположенной в 0,27 км юго-восточнее пересечения просек между лесными кварталами 51, 52, 60, 59 земель лесного фонда.

От точки 88 (743383.54; 205506.31) линия границы идет по прямой в юго-западном направлении на протяжении 0,24 км до поворотной точки 89, расположенной на просеке между лесными кварталами 59 и 60 земель лесного фонда.

От точки 89 (743175.22; 205387.64) линия границы идет по прямой в западном направлении на протяжении 0,24 км до поворотной точки 90, расположенной на восточной стороне лесного квартала 59 земель лесного фонда.

От точки 90 (743167.84; 205148.72) линия границы идет в юго-восточном направлении на протяжении 0,34 км по восточной границе лесного квартала 59 земель лесного фонда до поворотной точки 91.

От точки 91 (742846.85; 205233.08) линия границы идет в юго-западном направлении на протяжении 0,14 км по восточной границе лесного квартала 59 земель лесного фонда до поворотной точки 92.

От точки 92 (742717.82; 205171.53) линия границы идет в юго-западном направлении на протяжении 0,07 км по восточной границе лесного квартала 59 земель лесного фонда до поворотной точки 93.

От точки 93 (742670.38; 205115.61) линия границы идет в юго-западном направлении на протяжении 0,32 км по восточной границе лесных кварталов 59 и 66 земель лесного фонда до поворотной точки 94, расположенной на восточной стороне лесного квартала 66 земель лесного фонда.

От точки 94 до поворотной точки 100 линия границы идет по восточной границе лесного квартала 66 земель лесного фонда.

От точки 94 (742370.78; 205029.03) линия границы идет в юго-западном направлении на протяжении 0,34 км до поворотной точки 95, расположенной на восточной стороне лесного квартала 66 земель лесного фонда.

От точки 95 (742246.12; 204720.72) линия границы идет в юго-западном направлении на протяжении 0,07 км до поворотной точки 96.

От точки 96 (742182.33; 204708.50) линия границы идет в юго-восточном направлении на протяжении 0,18 км до поворотной точки 97, расположенной на восточной стороне лесного квартала 66 земель лесного фонда.

От точки 97 (742033.75; 204791.10) линия границы идет на восток на протяжении 0,07 км до поворотной точки 98.

От точки 98 (742030.63; 204863.40) линия границы идет в юго-восточном направлении на протяжении 0,13 км до поворотной точки 99, расположенной на восточной стороне лесного квартала 66 земель лесного фонда.

От точки 99 (741966.54; 204980.75) линия границы идет в южном направлении на протяжении 0,51 км до поворотной точки 100, расположенной на южной стороне лесного квартала 66 земель лесного фонда.

От точки 100 (741459.44; 204943.57) линия границы идет в юго-западном направлении на протяжении 0,35 км по южной границе лесного квартала 66 земель лесного фонда до поворотной точки 101, расположенной на западной стороне лесного квартала 66 земель лесного фонда.

От точки 101 до поворотной точки 107 линия границы идет по западной границе лесного квартала 66 земель лесного фонда.

От точки 101 (741397.15; 204599.02) линия границы идет в северном направлении на протяжении 0,08 км до поворотной точки 102.

От точки 102 (741476.69; 204602.93) линия границы идет в северо-западном направлении на протяжении 0,35 км до поворотной точки 103.

От точки 103 (741754.31; 204398.63) линия границы идет в северо-западном направлении на протяжении 0,18 км до поворотной точки 104.

От точки 104 (741846.19; 204240.27) линия границы идет в северо-западном направлении на протяжении 0,52 км до поворотной точки 105.

От точки 105 (742273.36; 203953.89) линия границы идет в северо-западном направлении на протяжении 0,17 км до поворотной точки 106, расположенной на дороге лесного квартала 66 земель лесного фонда.

От точки 106 (742344.56; 203796.73) линия границы идет в северо-западном направлении на протяжении 0,27 км до поворотной точки 107, расположенной на просеке между лесными кварталами 58 и 66 земель лесного фонда.

От точки 107 до поворотной точки 111 линия границы идет по южной границе лесного квартала 57 земель лесного фонда.

От точки 107 (742594.02; 203703.38) линия границы идет в юго-западном направлении на протяжении 0,52 км до поворотной точки 108.

От точки 108 (742331.64; 203255.35) линия границы идет в юго-западном направлении на протяжении 0,15 км до поворотной точки 109.

От точки 109 (742316.61; 203105.83) линия границы идет в юго-западном направлении на протяжении 0,27 км до поворотной точки 110.

От точки 110 (742164.54; 202866.39) линия границы идет в юго-западном направлении на протяжении 0,39 км до поворотной точки 111, расположенной на просеке между лесными кварталами 56 и 57 земель лесного фонда.

От точки 111 (742031.64; 202495.49) линия границы идет в юго-западном направлении на протяжении 0,20 км до поворотной точки 112, расположенной на восточном углу лесного квартала 56 земель лесного фонда.

От точки 112 (742021.89; 202283.90) линия границы идет по восточной границе лесного квартала 56 земель лесного фонда в юго-восточном направлении на протяжении 0,06 км до поворотной точки 113.

От точки 113 (741953.94; 202283.91) линия границы идет в юго-западном направлении на протяжении 0,58 км до поворотной точки 114, расположенной на восточной стороне лесного квартала 65 земель лесного фонда.

От точки 114 до поворотной точки 119 линия границы идет по восточной границе лесного квартала 65 земель лесного фонда.

От точки 114 (741429.18; 202088.19) линия границы идет в юго-западном направлении на протяжении 0,41 км до поворотной точки 115.

От точки 115 (741028.24; 202013.66) линия границы идет в южном направлении на протяжении 0,20 км до поворотной точки 116.

От точки 116 (740827.47; 202005.15) линия границы идет в юго-западном направлении на протяжении 0,18 км до поворотной точки 117.

От точки 117 (740662.70; 201945.50) линия границы идет в юго-западном направлении на протяжении 0,09 км до поворотной точки 118.

От точки 118 (740600.95; 201882.81) линия границы идет в юго-западном направлении на протяжении 0,14 км до поворотной точки 119, расположенной на южном углу лесного квартала 65-земель лесного фонда.

От точки 119 (740537.40; 201751.84) линия границы идет по прямой в юго-западном направлении на протяжении 0,19 км до поворотной точки 120.

От точки 120 (740358.49; 201685.24) линия границы идет по прямой в юго-западном направлении на протяжении 0,20 км до поворотной точки 121.

От точки 121 (740301.62; 201505.21) линия границы идет по прямой в юго-западном направлении на протяжении 0,24 км до поворотной точки 122, расположенной в русле безымянного ручья.

От точки 122 (740142.01; 201317.96) линия границы идет по прямой в юго-западном направлении на протяжении 0,20 км до поворотной точки 123.

От точки 123 (740106.86; 201115.11) линия границы идет по прямой в юго-западном направлении на протяжении 0,23 км до поворотной точки 124.

От точки 124 (740003.70; 200915.83) линия границы идет по прямой в юго-западном направлении на протяжении 0,17 км до поворотной точки 125.

От точки 125 (739868.36; 200800.76) линия границы идет по прямой в юго-западном направлении на протяжении 0,30 км до поворотной точки 126.

От точки 126 (739746.25; 200533.96) линия границы идет в юго-западном направлении на протяжении 0,42 км вдоль южной стороны лесополосы до поворотной точки 127, расположенной в месте стыка оси грунтовой дороги и западного края лесополосы в Суворовском районе.

От точки 127 (739607.65; 200141.59) линия границы идет по оси грунтовой дороги в юго-восточном направлении на протяжении 0,31 км до поворотной точки 128, расположенной на оси грунтовой дороги.

От точки 128 (739377.18; 200349.09) линия границы идет по прямой в юго-западном направлении на протяжении 0,17 км до поворотной точки 129.

От точки 129 (739231.45; 200259.08) линия границы идет по суходольной прямой в юго-восточном направлении на протяжении 0,37 км до поворотной точки 130.

От точки 130 (738936.82; 200471.87) линия границы идет по тальвегу безымянной балки в юго-западном направлении на протяжении 0,09 км до поворотной точки 131.

От точки 131 (738884.99; 200414.33) линия границы идет по тальвегу безымянной балки в юго-западном направлении на протяжении 0,16 км до поворотной точки 132.

От точки 132 (738710.56; 200348.71) линия границы идет по тальвегу безымянной балки в южном направлении на протяжении 0,26 км до поворотной точки 133, расположенной в русле реки Черепеть, в 0,30 км севернее деревни Судово Суворовского района.

От точки 133 (738454.62; 200333.63) линия границы идет в общем направлении на восток по руслу реки Черепеть, вверх против течения, на протяжении 4,80 км до поворотной точки 134, расположенной в русле реки Черепеть, в 2,16 км севернее линии электропередачи в Суворовском районе.

От точки 134 (738576.70; 203342.00) линия границы идет по прямой в юго-восточном направлении на протяжении 0,63 км до поворотной точки 135.

От точки 135 (738156.36; 203805.97) линия границы идет по прямой в

юго-восточном направлении на протяжении 0,07 км до поворотной точки 136, расположенной на оси грунтовой дороги в Дубенском районе.

От точки 136 (738126.28; 203852.38) линия границы идет по прямой в юго-восточном направлении на протяжении 0,36 км до поворотной точки 137, расположенной в русле безымянного ручья.

От точки 137 (737910.73; 204139.82) линия границы идет по прямой в юго-восточном направлении на протяжении 0,49 км до поворотной точки 138.

От точки 138 (737603.53; 204569.31) линия границы идет по прямой в юго-восточном направлении на протяжении 0,23 км до поворотной точки 139.

От точки 139 (737489.97; 204690.15) линия границы идет в юго-восточном направлении на протяжении 0,53 км до поворотной точки 140, расположенной на оси грунтовой дороги.

От точки 140 (737228.58; 205112.41) линия границы идет по прямой в юго-восточном направлении на протяжении 0,42 км до поворотной точки 141.

От точки 141 (737023.12; 205390.90) линия границы идет в юго-западном направлении на протяжении 0,27 км до поворотной точки 142.

От точки 142 (736952.53; 205143.70) линия границы идет в юго-западном направлении на протяжении 0,18 км до поворотной точки 143, расположенной на оси грунтовой дороги.

От точки 143 (736809.65; 204841.97) линия границы идет в юго-западном направлении на протяжении 0,58 км до поворотной точки 144, расположенной в 0,26 км севернее линии электропередачи в Суворовском районе.

От точки 144 (736598.35; 204464.72) линия границы идет в юго-восточном направлении на протяжении 0,42 км до поворотной точки 145, расположенной на оси грунтовой дороги.

От точки 145 (736267.03; 204756.42) линия границы идет в юго-восточном направлении на протяжении 0,90 км до узловой точки 28, расположенной в русле ручья Трешна, на северной стороне лесного квартала 107 земель лесного фонда, в 5,70 км юго-западнее деревни Ясеновая Дубенского района, в 5,20 км юго-восточнее деревни Судово Суворовского района и являющейся точкой стыка границ муниципальных образований Протасовское Дубенского района, Северо-Одоевское Одоевского района, Юго-Восточное Суворовского района.

Прохождение границы с муниципальным образованием Северо-Одоевское Одоевского района

От узловой точки 28 (735580.57; 205309.37) линия границы идет в юго-западном направлении на протяжении 0,13 км до поворотной точки 173,

расположенной на северной стороне лесного квартала 107 земель лесного фонда.

От точки 173 (735490.78; 205217.66) линия границы идет по прямой в западном направлении на протяжении 0,10 км до поворотной точки 172.

От точки 172 (735499.23; 205115.87), минуя точки 171 (735320.59; 204700.85), 170 (734683.24; 204128.89), расстояние между которыми от точки 172 (735499.23; 205115.87) до точки 171 (735320.59; 204700.85) – 0,45 км, от точки 171 (735320.59; 204700.85) до точки 170 (734683.24; 204128.89) – 0,86 км, от точки 170 (734683.24; 204128.89) до точки 169 (734333.36; 203727.32) – 0,53 км, линия границы идет в общем направлении на юго-запад по северной границе лесных кварталов 107, 101, 98 земель лесного фонда до поворотной точки 169, расположенной на северо-западном углу лесного квартала 98 земель лесного фонда.

От точки 169 (734333.36; 203727.32) линия границы идет по прямой в западном направлении на протяжении 0,54 км до поворотной точки 168.

От точки 168 (734365.23; 203185.66), минуя точки 167 (734263.33; 202940.50), 166 (734163.43; 202589.81), 165 (734077.64; 202288.37), расстояние между которыми от точки 168 (734365.23; 203185.66) до точки 167 (734263.33; 202940.50) – 0,27 км, от точки 167 (734263.33; 202940.50) до точки 166 (734163.43; 202589.81) – 0,36 км, от точки 166 (734163.43; 202589.81) до точки 165 (734077.64; 202288.37) – 0,38 км, от точки 165 (734077.64; 202288.37) до точки 164 (733762.55; 201736.71) – 0,64 км, линия границы идет в общем направлении на юго-запад по северо-западной стороне лесных кварталов 96 и 93 земель лесного фонда до поворотной точки 164.

От точки 164 (733762.55; 201736.71) линия границы идет в западном направлении на протяжении 0,18 км по северной границе лесного квартала 88 земель лесного фонда до поворотной точки 163.

От точки 163 (733766.22; 201558.94) линия границы идет по северной границе лесных кварталов 83, 88 земель лесного фонда в юго-западном направлении на протяжении 0,83 км до поворотной точки 162, расположенной на северо-восточном углу лесного квартала 83 земель лесного фонда, в 0,27 км на северо-запад от просеки между лесными кварталами 88 и 83 земель лесного фонда.

От точки 162 (733523.37; 200765.62) линия границы идет по северной границе лесного квартала 83 земель лесного фонда в северо-западном направлении на протяжении 0,31 км до поворотной точки 161.

От точки 161 (733684.34; 200503.62) линия границы идет по прямой в северо-западном направлении на протяжении 0,21 км до поворотной точки 160.

От точки 160 (733807.45; 200328.68), минуя точки 159 (733822.91;

200222.08), 158 (733856.81; 199888.32), 157 (733848.74; 199650.81), 156 (733896.16; 199502.59), 155 (733911.99; 199023.12), расстояние между которыми от точки 160 (733807.45; 200328.68) до точки 159 (733822.91; 200222.08) – 0,11 км, от точки 159 (733822.91; 200222.08) до точки 158 (733856.81; 199888.32) – 0,44 км, от точки 158 (733856.81; 199888.32) до точки 157 (733848.74; 199650.81) – 0,24 км, от точки 157 (733848.74; 199650.81) до точки 156 (733896.16; 199502.59) – 0,16 км, от точки 156 (733896.16; 199502.59) до точки 155 (733911.99; 199023.12) – 0,48 км, от точки 155 (733911.99; 199023.12) до точки 154 (733831.61; 198752.63) – 0,28 км, линия границы идет в общем направлении на запад по северной границе лесного квартала 77 земель лесного фонда до поворотной точки 154, расположенной на просеке между лесными кварталами 77 и 71 земель лесного фонда.

От точки 154 (733831.61; 198752.63) линия границы идет по прямой в северо-западном направлении на протяжении 0,20 км до поворотной точки 153.

От точки 153 (733952.34; 198583.10) линия границы идет по северной границе лесного квартала 71 земель лесного фонда в северо-западном направлении на протяжении 0,24 км до поворотной точки 152.

От точки 152 (733977.17; 198346.78) линия границы идет по северной границе лесного квартала 71 земель лесного фонда в юго-западном направлении на протяжении 0,46 км до поворотной точки 151, расположенной на просеке между лесными кварталами 71 и 70 земель лесного фонда.

От точки 151 (733783.75; 197918.08) линия границы идет в северном направлении на протяжении 0,44 км до поворотной точки 150.

От точки 150 (734210.06; 197884.42) линия границы идет по прямой в северо-восточном направлении на протяжении 0,13 км до поворотной точки 149.

От точки 149 (734324.80; 197956.34) линия границы идет по прямой в северном направлении на протяжении 0,24 км до поворотной точки 148, расположенной на западной стороне урочища Пробуждение Суворовского района, на северо-восточном углу лесного квартала 70 земель лесного фонда.

От точки 148 (734559.41; 197921.24) линия границы идет по прямой в западном направлении на протяжении 0,11 км до поворотной точки 147, расположенной на северо-восточном углу лесного квартала 70 земель лесного фонда и западной стороне урочища Пробуждение Суворовского района.

От точки 147 (734549.99; 197808.22) линия границы идет по прямой в северо-западном направлении на протяжении 0,15 км до поворотной точки 146.

От точки 146 (734692.98; 197775.67) линия границы идет по прямой в северо-западном направлении на протяжении 0,20 км до поворотной точки 145, расположенной на северном углу лесного квартала 70 земель лесного фонда.

От точки 145 (734832.51; 197629.25) линия границы идет по прямой в юго-западном направлении на протяжении 0,08 км до поворотной точки 144.

От точки 144 (734753.44; 197580.17) линия границы идет по прямой в южном направлении на протяжении 0,06 км до поворотной точки 143.

От точки 143 (734694.18; 197581.33) линия границы идет по прямой в юго-восточном направлении на протяжении 0,14 км до поворотной точки 142.

От точки 142 (734569.60; 197629.90) линия границы идет по прямой в юго-западном направлении на протяжении 0,12 км до поворотной точки 141, расположенной на западном углу лесного квартала 70 земель лесного фонда.

От точки 141 (734453.37; 197593.36) линия границы идет по прямой в северо-западном направлении на протяжении 0,07 км до поворотной точки 140, расположенной на западном углу лесного квартала 70 земель лесного фонда.

От точки 140 (734487.37; 197532.63) линия границы идет по прямой в юго-западном направлении на протяжении 0,16 км до поворотной точки 139, расположенной на северо-западном углу лесного квартала 70 земель лесного фонда.

От точки 139 (734340.21; 197456.30) линия границы идет в северо-западном направлении на протяжении 0,52 км до поворотной точки 138, расположенной на просеке между лесными кварталами 59 и 58 земель лесного фонда.

От точки 138 (734721.24; 197102.68) линия границы идет в северо-западном направлении на протяжении 0,18 км до поворотной точки 137, расположенной на восточном углу лесного квартала 58 земель лесного фонда, в 0,18 км на северо-запад от просеки между лесными кварталами 59 и 58 земель лесного фонда.

От точки 137 (734876.21; 197008.50), минуя точки 136 (735215.44; 197074.33), 135 (735333.82; 197084.97), 134 (735437.85; 197052.84), расстояние между которыми от точки 137 (734876.21; 197008.50) до точки 136 (735215.44; 197074.33) – 0,35 км, от точки 136 (735215.44; 197074.33) до точки 135 (735333.82; 197084.97) – 0,12 км, от точки 135 (735333.82; 197084.97) до точки 134 (735437.85; 197052.84) – 0,10 км, от точки 134 (735437.85; 197052.84) до точки 133 (735764.69; 197130.73) – 0,35 км, линия границы идет в общем направлении на север по восточной границе лесного квартала 69 земель лесного фонда до поворотной точки 133, расположенной в русле ручья Большой Верх, на восточной стороне лесного квартала 69 земель лесного фонда.

От точки 133 (735764.69; 197130.73), минуя точку 132 (736054.38; 196815.85), расстояние между которыми от точки 133 (735764.69; 197130.73) до точки 132 (736054.38; 196815.85) – 0,41 км, от точки 132 (736054.38; 196815.85) до точки 131 (736203.36; 196740.50) – 0,16 км, линия границы идет в общем

направлении на северо-запад по северо-восточной границе лесных кварталов 69 и 68 земель лесного фонда до поворотной точки 131, расположенной на восточной стороне лесного квартала 68 земель лесного фонда, в 0,37 км западнее ручья Большой Верх, протекающего по территории Суворовского района.

От точки 131 (736203.36; 196740.50) линия границы идет по прямой в северо-восточном направлении на протяжении 0,20 км до поворотной точки 130, расположенной на восточной стороне лесного квартала 68 земель лесного фонда.

От точки 130 (736304.40; 196910.03) линия границы идет в северо-западном направлении на протяжении 0,27 км до поворотной точки 129, расположенной на восточной стороне лесного квартала 68 земель лесного фонда.

От точки 129 (736559.89; 196819.14) линия границы идет по прямой в юго-западном направлении на протяжении 0,12 км до поворотной точки 128, расположенной на восточной стороне лесного квартала 68 земель лесного фонда.

От точки 128 (736503.04; 196696.83) линия границы идет в северо-западном направлении на протяжении 0,54 км до поворотной точки 127, расположенной на дороге, проходящей в лесном квартале 67 земель лесного фонда.

От точки 127 (737000.79; 196494.40) линия границы идет по прямой в северо-восточном направлении на протяжении 0,12 км до поворотной точки 126, расположенной на северо-восточном углу лесного квартала 67 земель лесного фонда и в 1,03 км юго-западнее деревни Воробьево Суворовского района.

От точки 126 (737041.17; 196604.09) линия границы идет по прямой в северо-западном направлении на протяжении 0,19 км до поворотной точки 125, расположенной на просеке между лесными кварталами 66 и 67 земель лесного фонда.

От точки 125 (737169.57; 196484.13) линия границы идет по прямой в северо-западном направлении на протяжении 0,20 км до поворотной точки 124.

От точки 124 (737344.03; 196378.67) линия границы идет по прямой в северо-западном направлении на протяжении 0,69 км по северо-восточной стороне лесного квартала 66 земель лесного фонда до поворотной точки 123, расположенной на северо-западном углу лесного квартала 66 земель лесного фонда, в 0,28 км на северо-восток от просеки между лесными кварталами 54 и 66 земель лесного фонда.

От точки 123 (737650.59; 195758.87), минуя точки 122 (737320.20;

195469.32), 121 (737258.05; 195194.62), расстояние между которыми от точки 123 (737650.59; 195758.87) до точки 122 (737320.20; 195469.32) – 0,45 км, от точки 122 (737320.20; 195469.32) до точки 121 (737258.05; 195194.62) – 0,28 км, от точки 121 (737258.05; 195194.62) до точки 120 (737075.33; 195004.95) – 0,26 км, линия границы идет в общем направлении на юго-запад по северо-западной стороне лесных кварталов 54, 66 земель лесного фонда до поворотной точки 120, расположенной на западном углу лесного квартала 54 земель лесного фонда.

От точки 120 (737075.33; 195004.95) линия границы идет по прямой в юго-восточном направлении на протяжении 1,40 км по западной стороне лесных кварталов 54 и 44 земель лесного фонда до поворотной точки 119, расположенной на западном углу лесного квартала 44 земель лесного фонда.

От точки 119 (735688.09; 195239.18) линия границы идет в северо-западном направлении на протяжении 0,82 км по северной стороне лесных кварталов 44 и 35 до поворотной точки 118, расположенной на северо-западном углу лесного квартала 35 земель лесного фонда.

От точки 118 (735843.75; 194431.25), минуя точку 117 (735686.29; 194485.81), расстояние между которыми от точки 118 (735843.75; 194431.25) до точки 117 (735686.29; 194485.81) – 0,17 км, от точки 117 (735686.29; 194485.81) до точки 116 (735576.60; 194659.87) – 0,20 км, линия границы идет в юго-восточном направлении, огибая с западной стороны лесной квартал 35 земель лесного фонда, до поворотной точки 116.

От точки 116 (735576.60; 194659.87), минуя точку 115 (735256.38; 194538.28), расстояние между которыми от точки 116 (735576.60; 194659.87) до точки 115 (735256.38; 194538.28) – 0,35 км, от точки 115 (735256.38; 194538.28) до точки 114 (735127.09; 194449.24) – 0,15 км, линия границы идет в юго-западном направлении, огибая с западной стороны лесной квартал 35 земель лесного фонда, до поворотной точки 114.

От точки 114 (735127.09; 194449.24), минуя точку 113 (734785.45; 194658.16), расстояние между которыми от точки 114 (735127.09; 194449.24) до точки 113 (734785.45; 194658.16) – 0,40 км, от точки 113 (734785.45; 194658.16) до точки 112 (734526.87; 194716.38) – 0,26 км, линия границы идет в юго-восточном направлении, огибая с западной стороны лесные кварталы 35 и 36 земель лесного фонда, до поворотной точки 112, расположенной на западном углу лесного квартала 36 земель лесного фонда.

От точки 112 (734526.87; 194716.38) линия границы идет в юго-западном направлении на протяжении 0,33 км до поворотной точки 111, расположенной на стыке оси линии электропередачи в Суворовском районе с осью грунтовой дороги в Одоевском районе.

От точки 111 (734466.34; 194391.95) линия границы идет с уступом в

общем направлении на юго-запад на протяжении 0,30 км до поворотной точки 110, расположенной на северо-западном углу лесного квартала 27 земель лесного фонда.

От точки 110 (734380.45; 194113.09), минуя точки 109 (734138.14; 194247.16), 108 (733921.58; 194097.81), 107 (733667.93; 194073.29), расстояние между которыми от точки 110 (734380.45; 194113.09) до точки 109 (734138.14; 194247.16) – 0,27 км, от точки 109 (734138.14; 194247.16) до точки 108 (733921.58; 194097.81) – 0,26 км, от точки 108 (733921.58; 194097.81) до точки 107 (733667.93; 194073.29) – 0,25 км, от точки 107 (733667.93; 194073.29) до точки 106 (733533.02; 193891.55) – 0,23 км, линия границы идет в общем направлении на юго-запад по западной стороне лесного квартала 27 земель лесного фонда до поворотной точки 106, расположенной на юго-западном углу лесного квартала 27 земель лесного фонда.

От точки 106 (733533.02; 193891.55), минуя точку 105 (733183.77; 193925.97), расстояние между которыми от точки 106 (733533.02; 193891.55) до точки 105 (733183.77; 193925.97) – 0,35 км, от точки 105 (733183.77; 193925.97) до точки 104 (733111.81; 193965.28) – 0,08 км, линия границы идет в юго-восточном направлении, огибая с запада лесной квартал 28 земель лесного фонда, до поворотной точки 104, расположенной на юго-западном углу лесного квартала 28 земель лесного фонда.

От точки 104 (733111.81; 193965.28) линия границы идет в северо-восточном направлении на протяжении 0,54 км вдоль юго-западной стороны лесного квартала 28 земель лесного фонда до поворотной точки 103, расположенной на юго-восточном углу лесного квартала 28 земель лесного фонда.

От точки 103 (733300.89; 194476.31), минуя точку 102 (732970.97; 194655.40), расстояние между которыми от точки 103 (733300.89; 194476.31) до точки 102 (732970.97; 194655.40) – 0,38 км, от точки 102 (732970.97; 194655.40) до точки 101 (732909.46; 194719.80) – 0,08 км, линия границы идет в юго-восточном направлении вдоль юго-западной стороны лесных кварталов 28 и 29 земель лесного фонда до поворотной точки 101, расположенной в 0,08 км на юг от оси грунтовой дороги.

От точки 101 (732909.46; 194719.80), минуя точки 100 (732867.50; 194682.99), 99 (732745.92; 194434.67), 98 (732346.91; 193789.94), 97 (732183.37; 193364.39), 96 (731913.67; 193145.20), 95 (731746.70; 192936.28), 94 (731594.29; 192899.46), расстояние между которыми от точки 101 (732909.46; 194719.80) до точки 100 (732867.50; 194682.99) – 0,05 км, от точки 100 (732867.50; 194682.99) до точки 99 (732745.92; 194434.67) – 0,28 км, от точки 99 (732745.92; 194434.67) до точки 98 (732346.91; 193789.94) – 0,75 км, от точки 98 (732346.91; 193789.94) до точки 97 (732183.37; 193364.39) – 0,46 км, от точки 97 (732183.37; 193364.39) до точки 96 (731913.67; 193145.20) – 0,34 км, от точки 96 (731913.67; 193145.20) до точки 95 (731746.70; 192936.28) – 0,27 км, от точки 95 (731746.70; 192936.28)

до точки 94 (731594.29; 192899.46) – 0,16 км, от точки 94 (731594.29; 192899.46) до точки 93 (731373.49; 192503.43) – 0,45 км, линия границы идет в общем направлении на юго-запад вдоль северо-западной стороны лесных кварталов 22, 12 земель лесного фонда до поворотной точки 93, расположенной на оси автодороги Одоев – Суворов.

От точки 93 (731373.49; 192503.43) линия границы идет по прямой в юго-западном направлении на протяжении 0,42 км до поворотной точки 92, расположенной на северо-восточном углу лесного квартала 6 земель лесного фонда.

От точки 92 (731261.93; 192104.83) линия границы идет по прямой в северо-западном направлении на протяжении 0,33 км до поворотной точки 28(91), расположенной на юго-восточном углу лесного квартала 33 земель лесного фонда, в 0,60 км северо-западнее пересечения просек между лесными кварталами 12, 7, 6 земель лесного фонда, в 0,60 км юго-западнее деревни Платово Суворовского района.

От точки 28(91) (731589.76; 192019.24) линия границы идет в юго-западном направлении на протяжении 0,78 км по просеке вдоль южной границы лесного квартала 33 земель лесного фонда до поворотной точки 90, расположенной на западном углу лесного квартала 6 земель лесного фонда.

От точки 90 (731189.72; 191348.83) линия границы идет вдоль восточной границы лесных кварталов 43 и 38 земель лесного фонда в юго-восточном направлении на протяжении 1,28 км до поворотной точки 89, расположенной на западном углу лесного квартала 8 земель лесного фонда, на восточном углу лесного квартала 43 земель лесного фонда, на просеке между лесными кварталами 8 и 7 земель лесного фонда.

От точки 89 (730105.31; 192032.96) линия границы идет вдоль южной границы лесного квартала 43 земель лесного фонда в юго-западном направлении на протяжении 0,85 км до поворотной точки 88, расположенной на западном углу лесного квартала 1 земель лесного фонда.

От точки 88 (729675.49; 191292.33) линия границы идет в общем направлении на юго-восток, минуя точки 87 (729135.21; 191653.65), 86 (728785.86; 191867.71), 85 (727987.86; 192349.77), расстояние между которыми от точки 88 (729675.49; 191292.33) до точки 87 (729135.21; 191653.65) – 0,65 км, от точки 87 (729135.21; 191653.65) до точки 86 (728785.86; 191867.71) – 0,45 км, от точки 86 (728785.86; 191867.71) до точки 85 (727987.86; 192349.77) – 0,93 км, от точки 85 (727987.86; 192349.77) до точки 84 (727480.97; 192647.73) – 0,59 км, вдоль восточной границы лесных кварталов 69, 54, 50, 47 земель лесного фонда до поворотной точки 84, расположенной на южном углу лесного квартала 4 земель лесного фонда, на юго-восточном углу лесного квартала 69 земель лесного фонда.

От точки 84 (727480.97; 192647.73) линия границы идет вдоль южной границы лесного квартала 69 земель лесного фонда по прямой в северо-западном направлении на протяжении 0,06 км до поворотной точки 83.

От точки 83 (727483.48; 192588.80) линия границы идет вдоль юго-восточной границы лесного квартала 69 земель лесного фонда по прямой в юго-западном направлении на протяжении 0,47 км до поворотной точки 82.

От точки 82 (727289.66; 192162.13) линия границы идет по прямой в юго-западном направлении на протяжении 0,38 км вдоль юго-восточной границы лесного квартала 69 земель лесного фонда до поворотной точки 81, расположенной на западной стороне лесополосы в Одоевском районе.

От точки 81 (726947.53; 191988.13) линия границы идет по прямой в южном направлении на протяжении 0,30 км до поворотной точки 80, расположенной на оси грунтовой дороги к деревне Батьково Одоевского района.

От точки 80 (726643.22; 191983.92) линия границы идет по прямой в южном направлении на протяжении 0,12 км до поворотной точки 79.

От точки 79 (726524.71; 191983.52) линия границы идет в общем направлении на юго-запад вдоль восточной границы лесного квартала 79 земель лесного фонда, минуя точки 78 (726382.28; 191950.69), 77 (726232.97; 191884.52), 76 (726039.42; 191763.30), расстояние между которыми от точки 79 (726524.71; 191983.52) до точки 78 (726382.28; 191950.69) – 0,15 км, от точки 78 (726382.28; 191950.69) до точки 77 (726232.97; 191884.52) – 0,16 км, от точки 77 (726232.97; 191884.52) до точки 76 (726039.42; 191763.30) – 0,23 км, от точки 76 (726039.42; 191763.30) до точки 75 (725908.43; 191655.78) – 0,17 км, до поворотной точки 75, расположенной на просеке между лесными кварталами 88 и 79 земель лесного фонда.

От точки 75 (725908.43; 191655.78) линия границы идет в южном направлении на протяжении 0,06 км до поворотной точки 74, расположенной на северо-восточном углу лесного квартала 88 земель лесного фонда.

От точки 74 (725845.87; 191644.05) линия границы идет, минуя точку 73 (725627.88; 191881.58), расстояние между которыми от точки 74 (725845.87; 191644.05) до точки 73 (725627.88; 191881.58) – 0,32 км, от точки 73 (725627.88; 191881.58) до точки 72 (725528.18; 191969.56) – 0,13 км, вдоль северо-восточной границы лесного квартала 88 земель лесного фонда в юго-восточном направлении до поворотной точки 72.

От точки 72 (725528.18; 191969.56) линия границы идет, минуя точку 71 (725427.77; 192020.15), расстояние между которыми от точки 72 (725528.18; 191969.56) до точки 71 (725427.77; 192020.15) – 0,11 км, от точки 71 (725427.77; 192020.15) до точки 70 (725144.99; 192081.00) – 0,29 км, вдоль северо-восточной границы лесного квартала 98 земель лесного фонда в юго-

восточном направлении до поворотной точки 70, расположенной на оси грунтовой дороги, проходящей по территории Одоевского района, на юго-восточном углу лесного квартала 98 земель лесного фонда.

От точки 70 (725144.99; 192081.00) линия границы идет, минуя точки 69 (725119.95; 191945.37), 68 (725047.22; 191798.66), 67 (725004.01; 191761.14), 66 (724797.61; 191671.66), 65 (724620.19; 191633.54), 64 (724567.90; 191664.82), расстояние между которыми от точки 70 (725144.99; 192081.00) до точки 69 (725119.95; 191945.37) – 0,14 км, от точки 69 (725119.95; 191945.37) до точки 68 (725047.22; 191798.66) – 0,18 км, от точки 68 (725047.22; 191798.66) до точки 67 (725004.01; 191761.14) – 0,07 км, от точки 67 (725004.01; 191761.14) до точки 66 (724797.61; 191671.66) – 0,19 км, от точки 66 (724797.61; 191671.66) до точки 65 (724620.19; 191633.54) – 0,18 км, от точки 65 (724620.19; 191633.54) до точки 64 (724567.90; 191664.82) – 0,06 км, от точки 64 (724567.90; 191664.82) до точки 63 (724379.24; 191633.05) – 0,19 км, вдоль юго-восточной границы лесного квартала 98 земель лесного фонда в общем направлении на юго-запад до поворотной точки 63, расположенной на оси грунтовой дороги в Одоевском районе.

От точки 63 (724379.24; 191633.05) линия границы идет, минуя точку 62 (724175.42; 191377.43), расстояние между которыми от точки 63 (724379.24; 191633.05) до точки 62 (724175.42; 191377.43) – 0,33 км, от точки 62 (724175.42; 191377.43) до точки 61 (724009.25; 191264.04) – 0,20 км, вдоль юго-восточной границы лесного квартала 97 земель лесного фонда в общем направлении на юго-запад до поворотной точки 61, расположенной в 0,19 км севернее пересечения русла реки Ватца и оси грунтовой дороги, проходящей по территории Одоевского района, на юго-восточном углу лесного квартала 97 земель лесного фонда.

От точки 61 (724009.25; 191264.04) линия границы идет в западном направлении на протяжении 0,09 км вдоль юго-восточной границы лесного квартала 97 земель лесного фонда до поворотной точки 60, расположенной в 0,21 км северо-западнее пересечения русла реки Ватца и оси грунтовой дороги в Одоевском районе.

От точки 60 (724016.58; 191165.31) линия границы идет в юго-западном направлении на протяжении 0,13 км вдоль юго-восточной границы лесного квартала 97 земель лесного фонда до поворотной точки 59, расположенной в 0,13 км северо-западнее пересечения русла реки Ватца и оси грунтовой дороги в Одоевском районе.

От точки 59 (723890.97; 191114.00) линия границы идет в юго-восточном направлении на протяжении 0,12 км вдоль северо-восточной границы лесного квартала 97 земель лесного фонда до поворотной точки 58, расположенной в русле реки Ватца.

От точки 58 (723838.09; 191226.13) линия границы идет по руслу реки

Ватца, вниз по течению, на протяжении 4,40 км до поворотной точки 57, расположенной в русле реки Ватца, на южной стороне лесного квартала 106 земель лесного фонда.

От точки 57 (722194.76; 189682.74) линия границы идет в юго-западном направлении на протяжении 0,23 км вдоль южной границы лесного квартала 106 земель лесного фонда до поворотной точки 56.

От точки 56 (722097.51; 189474.49) линия границы идет в северо-западном направлении на протяжении 0,22 км вдоль южной границы лесного квартала 106 земель лесного фонда до поворотной точки 55.

От точки 55 (722126.98; 189260.33) линия границы идет суходольно в юго-западном направлении на протяжении 0,10 км до поворотной точки 54, расположенной в русле реки Ватца.

От точки 54 (722057.70; 189180.76) линия границы идет по руслу реки Ватца, вниз по течению, на протяжении 0,38 км до поворотной точки 53.

От точки 53 (721746.91; 189148.31) линия границы идет, минуя точки 52 (721659.69; 189113.46), 51 (721567.38; 188798.45), 50 (721398.30; 188638.50), расстояние между которыми от точки 53 (721746.91; 189148.31) до точки 52 (721659.69; 189113.46) – 0,10 км, от точки 52 (721659.69; 189113.46) до точки 51 (721567.38; 188798.45) – 0,33 км, от точки 51 (721567.38; 188798.45) до точки 50 (721398.30; 188638.50) – 0,23 км, от точки 50 (721398.30; 188638.50) до точки 49 (721182.45; 188584.26) – 0,22 км, в общем направлении на юго-запад вдоль юго-восточной границы лесного квартала 115 земель лесного фонда до поворотной точки 49, расположенной в 0,04 км на запад от русла реки Ватца.

От точки 49 (721182.45; 188584.26) линия границы идет в юго-западном направлении на протяжении 0,15 км вдоль восточной границы лесного квартала 121 земель лесного фонда до поворотной точки 48, расположенной в 0,10 км на запад от русла реки Ватца.

От точки 48 (721064.66; 188494.71) линия границы идет в юго-восточном направлении на протяжении 0,13 км вдоль восточной границы лесного квартала 121 земель лесного фонда до поворотной точки 47, расположенной в 0,08 км на запад от русла реки Ватца.

От точки 47 (720940.87; 188523.80) линия границы идет в общем направлении на восток вдоль левого берега реки Ватца, вниз по течению, на протяжении 0,55 км до поворотной точки 45, расположенной в русле реки Ватца, на северо-восточном углу лесного квартала 121 земель лесного фонда.

От точки 45 (720882.22; 189024.19) линия границы идет в южном направлении на протяжении 0,11 км вдоль восточной границы лесного квартала 121 земель лесного фонда до поворотной точки 44.

От точки 44 (720771.30; 189026.62) линия границы идет в юго-западном

направлении на протяжении 0,03 км вдоль восточной границы лесного квартала 121 земель лесного фонда до поворотной точки 43.

От точки 43 (720756.26; 189005.26) линия границы идет в южном направлении на протяжении 0,06 км вдоль восточной границы лесного квартала 121 земель лесного фонда до поворотной точки 42.

От точки 42 (720700.83; 188997.97) линия границы идет в юго-западном направлении на протяжении 0,13 км вдоль восточной границы лесного квартала 121 земель лесного фонда до поворотной точки 41.

От точки 41 (720652.77; 188875.28) линия границы идет в юго-западном направлении на протяжении 0,14 км вдоль восточной границы лесного квартала 121 земель лесного фонда до поворотной точки 40, расположенной в русле реки Ватца.

От точки 40 (720541.08; 188806.45) линия границы идет по руслу реки Ватца, вниз по течению, на протяжении 0,25 км до поворотной точки 39, расположенной в русле реки Ватца.

От точки 39 (720365.26; 188851.97) линия границы идет в юго-западном направлении на протяжении 0,10 км вдоль юго-восточной границы лесного квартала 121 земель лесного фонда до поворотной точки 38.

От точки 38 (720258.77; 188844.69) линия границы идет по прямой в юго-западном направлении на протяжении 0,08 км вдоль юго-восточной границы лесного квартала 121 земель лесного фонда до поворотной точки 37.

От точки 37 (720214.78; 188777.25) линия границы идет в западном направлении на протяжении 0,16 км вдоль юго-восточной границы лесного квартала 121 земель лесного фонда до поворотной точки 36.

От точки 36 (720231.45; 188616.21) линия границы идет в северо-западном направлении на протяжении 0,20 км вдоль юго-восточной границы лесного квартала 121 земель лесного фонда до поворотной точки 35.

От точки 35 (720338.05; 188448.82) линия границы идет в северо-западном направлении на протяжении 0,10 км до поворотной точки 34, расположенной в 0,20 км северо-восточнее русла реки Ватца в Одоевском районе, на южном углу лесного квартала 121 земель лесного фонда.

От точки 34 (720429.88; 188425.24) линия границы идет в юго-западном направлении на протяжении 0,31 км до поворотной точки 33, расположенной на просеке между лесными кварталами 121 и 120 земель лесного фонда.

От точки 33 (720236.78; 188190.25) линия границы идет, минуя точки 32 (720011.95; 188111.07), 31 (719903.93; 188098.85), расстояние между которыми от точки 33 (720236.78; 188190.25) до точки 32 (720011.95; 188111.07) – 0,24 км, от точки 32 (720011.95; 188111.07) до точки 31 (719903.93; 188098.85) – 0,12 км,

от точки 31 (719903.93; 188098.85) до точки 30 (719762.10; 188120.60) – 0,14 км, в южном направлении вдоль восточной границы лесного квартала 120 земель лесного фонда до поворотной точки 30, расположенной в 0,02 км юго-западнее русла реки Ватца, в 0,16 км севернее села Малахово Одоевского района, на юго-восточном углу лесного квартала 120 земель лесного фонда.

От точки 30 (719762.10; 188120.60) линия границы идет в юго-западном направлении на протяжении 0,56 км вдоль юго-восточной границы лесного квартала 120 земель лесного фонда до поворотной точки 29.

От точки 29 (719549.10; 187599.83) линия границы идет по прямой в западном направлении на протяжении 0,25 км вдоль южной границы лесного квартала 119 земель лесного фонда до поворотной точки 28, расположенной в 0,38 км северо-западнее пересечения осей грунтовых дорог с западной стороны села Малахово Одоевского района, на юго-восточном углу лесного квартала 119 земель лесного фонда.

От точки 28 (719576.03; 187350.44) линия границы идет по прямой в юго-восточном направлении на протяжении 0,16 км до поворотной точки 27, расположенной в 0,26 км северо-западнее пересечения осей грунтовых дорог с западной стороны села Малахово Одоевского района, на юго-восточном углу лесного квартала 119 земель лесного фонда.

От точки 27 (719439.54; 187435.87) линия границы идет в западном направлении на протяжении 0,27 км вдоль южной границы лесного квартала 119 земель лесного фонда до поворотной точки 26.

От точки 26 (719456.81; 187160.40) линия границы идет в северо-западном направлении на протяжении 1,14 км до поворотной точки 25, расположенной на оси грунтовой дороги, в 1,70 км северо-западнее пересечения осей грунтовых дорог с северной стороны села Малахово Одоевского района, на северо-восточном углу лесного квартала 111 земель лесного фонда.

От точки 25 (719843.43; 186084.07) линия границы идет по прямой в юго-западном направлении на протяжении 0,32 км до поворотной точки 24.

От точки 24 (719541.40; 185992.31) линия границы идет по прямой в юго-западном направлении на протяжении 0,16 км до поворотной точки 23.

От точки 23 (719395.26; 185910.68) линия границы идет по прямой в юго-западном направлении на протяжении 0,10 км до поворотной точки 22.

От точки 22 (719313.60; 185850.68) линия границы идет по прямой в юго-западном направлении на протяжении 0,16 км до поворотной точки 21, расположенной в 2,03 км западнее села Малахово Одоевского района.

От точки 21 (719217.56; 185723.87) линия границы идет по прямой в юго-западном направлении на протяжении 0,10 км до поворотной точки 20,

расположенной в 2,03 км западнее села Малахово Одоевского района.

От точки 20 (719127.92; 185694.42) линия границы идет по прямой в юго-восточном направлении на протяжении 0,17 км до поворотной точки 19, расположенной в 1,90 км западнее села Малахово Одоевского района.

От точки 19 (719005.49; 185818.79) линия границы идет по прямой в северо-восточном направлении на протяжении 0,08 км до поворотной точки 18.

От точки 18 (719053.12; 185941.49) линия границы идет по прямой в восточном направлении на протяжении 0,25 км до поворотной точки 17.

От точки 17 (719030.24; 186155.93) линия границы идет в северо-восточном направлении на протяжении 0,09 км до поворотной точки 16.

От точки 16 (719084.98; 186174.46) линия границы идет в северо-восточном направлении на протяжении 0,33 км вдоль северной границы лесного квартала 118 земель лесного фонда до поворотной точки 15, расположенной в 1,17 км западнее села Малахово Одоевского района, на северо-восточном углу лесного квартала 118 земель лесного фонда.

От точки 15 (719147.90; 186570.68) линия границы идет, минуя точку 14 (718612.00; 186423.25), расстояние между которыми от точки 15 (719147.90; 186570.68) до точки 14 (718612.00; 186423.25) – 0,62 км, от точки 14 (718612.00; 186423.25) до точки 13 (718140.56; 186251.36) – 0,40 км, в общем направлении на юго-запад вдоль восточной границы лесного квартала 118 земель лесного фонда до поворотной точки 13, расположенной в 0,35 км северо-восточнее пересечения осей грунтовых дорог в Одоевском районе.

От точки 13 (718140.56; 186251.36) линия границы идет по прямой в юго-западном направлении на протяжении 0,33 км до поворотной точки 12, расположенной в 0,19 км северо-западнее пересечения осей грунтовых дорог в Одоевском районе, на юго-восточном углу лесного квартала 117 земель лесного фонда.

От точки 12 (718032.12; 185943.86) линия границы идет в юго-западном направлении на протяжении 0,17 км вдоль юго-восточной границы лесного квартала 117 земель лесного фонда до поворотной точки 11.

От точки 11 (717885.79; 185895.16) линия границы идет в юго-западном направлении на протяжении 0,37 км вдоль южной границы лесного квартала 117 земель лесного фонда до поворотной точки 10, расположенной в 0,50 км западнее пересечения осей грунтовых дорог в Одоевском районе, на юго-западном углу лесного квартала 117 земель лесного фонда.

От точки 10 (717879.52; 185503.15) линия границы идет, минуя точки 9 (718059.30; 185459.12), 8 (718126.62; 185484.40), 7 (718206.87; 185348.19), 6 (718298.99; 185244.25), 5 (718294.25; 185136.81), 4 (718288.03; 185099.58), расстояние между которыми от точки 10 (717879.52; 185503.15) до точки 9

(718059.30; 185459.12) – 0,19 км, от точки 9 (718059.30; 185459.12) до точки 8 (718126.62; 185484.40) – 0,07 км, от точки 8 (718126.62; 185484.40) до точки 7 (718206.87; 185348.19) – 0,08 км, от точки 7 (718206.87; 185348.19) до точки 6 (718298.99; 185244.25) – 0,13 км, от точки 6 (718298.99; 185244.25) до точки 5 (718294.25; 185136.81) – 0,04 км, от точки 5 (718294.25; 185136.81) до точки 4 (718288.03; 185099.58) – 0,04 км, от точки 4 (718288.03; 185099.58) до точки 3 (718263.12; 184976.40) – 0,14 км, в общем направлении на северо-запад вдоль юго-западной границы лесного квартала 117 земель лесного фонда до поворотной точки 3, расположенной в 1,12 км северо-западнее пересечения осей грунтовых дорог в Одоевском районе.

От точки 3 (718263.12; 184976.40) линия границы идет по прямой в южном направлении на протяжении 0,13 км до поворотной точки 2, расположенной в 1,10 км северо-западнее пересечения осей грунтовых дорог в Одоевском районе.

От точки 2 (718131.33; 184962.99) линия границы идет в северо-западном направлении на протяжении 0,14 км вдоль южной границы лесного квартала 109 земель лесного фонда до поворотной точки 1, расположенной в 1,23 км северо-западнее пересечения осей грунтовых дорог в Одоевском районе.

От точки 1 (718209.27; 184839.87) линия границы идет по прямой в юго-западном направлении на протяжении 0,72 км до узловой точки 27, расположенной в русле реки Упа, в 2,20 км западнее места впадения реки Большая Мизгея в реку Упа в Одоевском районе, в 3,50 км юго-западнее села Малахово Одоевского района, в 1,82 км южнее пересечения просек между лесными кварталами 99, 100, 109, 110 земель лесного фонда, в 1,90 км северо-западнее деревни Бутырки Белевского района и являющейся точкой стыка границ муниципальных образований Северо-Одоевское Одоевского района, Правобережное Белевского района, Юго-Восточное Суворовского района.

Прохождение границы с муниципальным образованием Правобережное Белевского района

От узловой точки 27 (717550.34; 184571.01) линия границы идет по руслу реки Упа, вниз по течению, в общем северо-западном направлении на протяжении 2,62 км до поворотной точки 85, расположенной в русле реки Упа, в 0,37 км северо-восточнее дома лесника на территории Белевского района.

От точки 85 (719471.49; 183134.30) линия границы идет по прямой в юго-западном направлении на протяжении 0,35 км до поворотной точки 84, расположенной на северной стороне лесного квартала 46 земель лесного фонда.

От точки 84 (719453.52; 182788.94) линия границы идет по прямой в юго-западном направлении на протяжении 0,54 км до поворотной точки 83, расположенной на северной стороне лесного квартала 46 земель лесного фонда, в 0,18 км на юг от оси грунтовой дороги в Суворовском районе.

От точки 83 (719119.27; 182363.38) линия границы идет по прямой в юго-западном направлении на протяжении 0,47 км до поворотной точки 82, расположенной на северной стороне лесного квартала 46 земель лесного фонда, в 0,21 км на юг от оси грунтовой дороги в Суворовском районе.

От точки 82 (718961.00; 181917.81) линия границы идет по прямой в юго-западном направлении на протяжении 0,43 км до поворотной точки 81, расположенной на западной стороне лесного квартала 46 земель лесного фонда.

От точки 81 (718600.88; 181696.47) линия границы идет по прямой в южном направлении на протяжении 0,17 км до поворотной точки 80, расположенной на просеке между лесными кварталами 46 и 48 земель лесного фонда.

От точки 80 (718400.39; 181693.14) линия границы идет по прямой в юго-восточном направлении на протяжении 0,57 км до поворотной точки 79, расположенной на просеке между лесными кварталами 48 и 49 земель лесного фонда.

От точки 79 (717896.12; 181891.44) линия границы идет по прямой в юго-восточном направлении на протяжении 0,36 км до поворотной точки 78, расположенной на западной стороне лесного квартала 49 земель лесного фонда, в 0,37 км на восток от оси грунтовой дороги в Суворовском районе.

От точки 78 (717568.68; 182042.82) линия границы идет по прямой в юго-западном направлении на протяжении 0,28 км до поворотной точки 77.

От точки 77 (717148.45; 181899.78) линия границы идет по прямой в юго-западном направлении на протяжении 0,25 км до поворотной точки 76.

От точки 76 (717136.31; 181759.54) линия границы идет по прямой в юго-западном направлении на протяжении 0,21 км до поворотной точки 75.

От точки 75 (717046.28; 181569.16) линия границы идет по прямой в юго-западном направлении на протяжении 0,32 км до поворотной точки 74.

От точки 74 (716853.61; 181317.42) линия границы идет по прямой в юго-западном направлении на протяжении 0,22 км до поворотной точки 73.

От точки 73 (716814.04; 181098.37) линия границы идет по прямой в северо-западном направлении на протяжении 0,15 км до поворотной точки 72.

От точки 72 (716863.93; 180962.46) линия границы идет по прямой в западном направлении на протяжении 0,05 км до поворотной точки 71.

От точки 71 (716863.36; 180907.41) линия границы идет по прямой в западном направлении на протяжении 0,38 км до поворотной точки 70.

От точки 70 (716892.60; 180538.69) линия границы идет по прямой в

западном направлении на протяжении 0,37 км до поворотной точки 69.

От точки 69 (716868.52; 180178.00) линия границы идет в юго-западном направлении на протяжении 0,20 км до поворотной точки 68.

От точки 68 (716793.39; 179992.20) линия границы идет по прямой в юго-западном направлении на протяжении 0,07 км до поворотной точки 67.

От точки 67 (716745.80; 179939.45) линия границы идет по прямой в юго-западном направлении на протяжении 0,10 км до поворотной точки 66.

От точки 66 (716738.92; 179845.41) линия границы идет по прямой в юго-западном направлении на протяжении 0,24 км до поворотной точки 65, расположенной на северной стороне лесного квартала 36 земель лесного фонда.

От точки 65 (716658.63; 179625.78) линия границы идет по прямой в юго-западном направлении на протяжении 0,09 км до поворотной точки 64, расположенной на северной стороне лесного квартала 36 земель лесного фонда.

От точки 64 (716607.60; 179552.95) линия границы идет по прямой в юго-западном направлении на протяжении 0,40 км до поворотной точки 63, расположенной на северной стороне лесного квартала 36 земель лесного фонда.

От точки 63 (716236.01; 179387.22) линия границы идет по прямой в юго-западном направлении на протяжении 0,85 км до поворотной точки 62, расположенной на северной стороне лесного квартала 31 земель лесного фонда.

От точки 62 (716056.52; 178554.59) линия границы идет по прямой в юго-западном направлении на протяжении 0,12 км до узловой точки 7(61), расположенной на просеке, разделяющей лесные кварталы 29, 30 земель лесного фонда, в 0,40 км северо-западнее пересечения просек между лесными кварталами 31, 36, 37 земель лесного фонда, в 2,15 км юго-восточнее деревни Скорятино Белевского района, в 2,40 км юго-западнее села Мишнево Суворовского района и являющейся точкой стыка границ муниципальных образований Юго-Восточное Суворовского района, Правобережное Белевского района и Левобережное Белевского района.

Прохождение границы с муниципальным образованием Левобережное Белевского района

От узловой точки 7(61) (715952.16; 178504.70) линия границы идет в северо-западном направлении на протяжении 0,87 км по восточной границе лесного квартала 29 земель лесного фонда до поворотной точки 60, расположенной на северной стороне лесного квартала 29 земель лесного фонда, в 0,48 км севернее пересечения грунтовых дорог в лесном квартале 29 земель лесного фонда.

От точки 60 (716781.35; 178191.60) линия границы идет по прямой в

западном направлении на протяжении 0,15 км до поворотной точки 59, расположенной на северной стороне лесного квартала 29 земель лесного фонда.

От точки 59 (716781.35; 178035.63) линия границы идет по прямой в юго-западном направлении на протяжении 0,16 км до поворотной точки 58, расположенной на северной стороне лесного квартала 29 земель лесного фонда, в 0,51 км северо-западнее пересечения грунтовых дорог в лесном квартале 29 земель лесного фонда.

От точки 58 (716703.36; 177903.16) линия границы идет по прямой в юго-восточном направлении на протяжении 0,24 км до поворотной точки 57, расположенной на северной стороне лесного квартала 29 земель лесного фонда, в 0,28 км северо-западнее пересечения дорог в лесном квартале 29 земель лесного фонда.

От точки 57 (716473.99; 177983.44) линия границы идет по прямой в юго-западном направлении на протяжении 0,38 км до поворотной точки 56, расположенной на северо-западном углу лесного квартала 29 земель лесного фонда, в 0,60 км северо-западнее пересечения грунтовых дорог в лесном квартале 29 земель лесного фонда.

От точки 56 (716364.47; 177625.04) линия границы идет по прямой в северо-западном направлении на протяжении 0,22 км до поворотной точки 55, расположенной в 0,65 км севернее просеки, проходящей между лесными кварталами 30 и 29 земель лесного фонда.

От точки 55 (716560.56; 177551.80) линия границы идет по прямой в северо-западном направлении на протяжении 0,11 км до поворотной точки 54, расположенной в 0,71 км севернее просеки, проходящей между лесными кварталами 30 и 29 земель лесного фонда.

От точки 54 (716621.59; 177497.72) линия границы идет по прямой в северо-западном направлении на протяжении 0,19 км до поворотной точки 53, расположенной на северной стороне лесополосы в Белевском районе.

От точки 53 (716697.29; 177299.19) линия границы идет по прямой в северо-западном направлении на протяжении 0,83 км до поворотной точки 52, расположенной на оси грунтовой дороги между селом Мишнево Суворовского района и деревней Скорятино Белевского района.

От точки 52 (717159.51; 176585.70) линия границы идет по прямой в северо-западном направлении на протяжении 0,76 км до поворотной точки 51.

От точки 51 (717813.08; 176187.53) линия границы идет по прямой в западном направлении на протяжении 0,96 км до поворотной точки 50, расположенной на оси грунтовой дороги.

От точки 50 (717739.95; 175270.19) линия границы идет по прямой в западном направлении на протяжении 1,58 км до поворотной точки 49,

расположенной в русле безымянного ручья.

От точки 49 (717624.01; 173662.11) линия границы идет в общем направлении на север по руслу безымянного ручья, вниз по течению, на протяжении 2,00 км до поворотной точки 48, расположенной в русле безымянного ручья, на южной стороне лесного квартала 87 земель лесного фонда, в 0,24 км западнее просеки, разделяющей лесные кварталы 88 и 87 земель лесного фонда.

От точки 48 (719424.39; 173725.66) линия границы идет на северо-запад на протяжении 0,32 км по южной границе лесного квартала 87 земель лесного фонда до поворотной точки 47, расположенной на просеке, разделяющей лесные кварталы 93 и 87 земель лесного фонда.

От точки 47 (719537.78; 173442.67) линия границы идет по прямой в юго-западном направлении на протяжении 0,48 км до поворотной точки 46, расположенной на южной стороне лесного квартала 93 земель лесного фонда.

От точки 46 (719278.15; 173053.12) линия границы идет по прямой в северо-западном направлении на протяжении 0,22 км до поворотной точки 45, расположенной на южной стороне лесного квартала 93 земель лесного фонда.

От точки 45 (719323.46; 172840.26) линия границы идет по прямой в юго-западном направлении на протяжении 0,80 км до поворотной точки 44, расположенной на южной стороне лесного квартала 93 земель лесного фонда.

От точки 44 (719059.30; 172106.90) линия границы идет по прямой в юго-западном направлении на протяжении 0,41 км до поворотной точки 43, расположенной на южной стороне лесного квартала 92 земель лесного фонда.

От точки 43 (719026.67; 171694.53) линия границы идет по прямой в западном направлении на протяжении 0,30 км до поворотной точки 42, расположенной на южной стороне лесного квартала 92 земель лесного фонда.

От точки 42 (719054.17; 171403.75) линия границы идет по прямой в юго-западном направлении на протяжении 0,48 км до поворотной точки 41, расположенной на просеке между лесными кварталами 92 и 95 земель лесного фонда, в 1,15 км севернее села Николо-Гастунь Белевского района.

От точки 41 (718985.41; 170926.33) линия границы идет в юго-западном направлении на протяжении 0,24 км по южной границе лесного квартала 95 земель лесного фонда до поворотной точки 40.

От точки 40 (718765.37; 170839.89) линия границы идет по прямой в юго-западном направлении на протяжении 0,40 км по южной границе лесного квартала 95 земель лесного фонда до поворотной точки 39.

От точки 39 (718483.53; 170548.74) линия границы идет по прямой в юго-

западном направлении на протяжении 0,30 км до поворотной точки 38, расположенной на оси грунтовой дороги.

От точки 38 (718335.44; 170286.77) линия границы идет по прямой в юго-западном направлении на протяжении 0,32 км до поворотной точки 37, расположенной на юго-западном углу лесного квартала 94 земель лесного фонда, в 0,10 км северо-восточнее пересечения грунтовой дороги и безымянного ручья в Белевском районе.

От точки 37 (718228.89; 169985.70) линия границы идет по прямой в северо-западном направлении на протяжении 0,51 км до поворотной точки 36.

От точки 36 (718672.19; 169735.45) линия границы идет по прямой в северо-западном направлении на протяжении 0,30 км до поворотной точки 35, расположенной на дороге, проходящей в лесном квартале 94 земель лесного фонда.

От точки 35 (718969.35; 169681.69) линия границы идет в северо-западном направлении на протяжении 0,30 км вдоль западной границы лесных кварталов 94 и 90 земель лесного фонда до поворотной точки 34.

От точки 34 (719164.37; 169445.62) линия границы идет в северо-западном направлении на протяжении 0,31 км по западной границе лесного квартала 90 земель лесного фонда до поворотной точки 33.

От точки 33 (719420.97; 169293.62) линия границы идет по прямой в северо-западном направлении на протяжении 0,34 км по западной границе лесного квартала 90 земель лесного фонда до поворотной точки 32, расположенной на оси грунтовой дороги.

От точки 32 (719746.08; 169225.93) линия границы идет в северо-восточном направлении на протяжении 0,39 км вдоль западной границы лесных кварталов 90 и 81 земель лесного фонда до поворотной точки 31.

От точки 31 (720134.34; 169294.59) линия границы идет в северо-западном направлении на протяжении 0,11 км вдоль западной границы лесного квартала 81 земель лесного фонда до поворотной точки 30.

От точки 30 (720239.77; 169280.47) линия границы идет в северном направлении на протяжении 0,27 км вдоль западной границы лесного квартала 81 земель лесного фонда до поворотной точки 29.

От точки 29 (720493.99; 169312.45) линия границы идет в северном направлении на протяжении 0,23 км вдоль западной границы лесного квартала 81 земель лесного фонда до поворотной точки 28.

От точки 28 (720758.93; 169351.40) линия границы идет в северном направлении на протяжении 0,24 км вдоль западной границы лесного квартала

72 земель лесного фонда до поворотной точки 27.

От точки 27 (721003.56; 169344.54) линия границы идет в северо-восточном направлении на протяжении 0,16 км вдоль западной границы лесного квартала 72 земель лесного фонда до поворотной точки 26.

От точки 26 (721110.55; 169383.36) линия границы идет в северо-восточном направлении на протяжении 0,09 км вдоль западной границы лесного квартала 72 земель лесного фонда до поворотной точки 25.

От точки 25 (721129.72; 169473.54) линия границы идет по прямой в северо-восточном направлении на протяжении 0,11 км вдоль западной границы лесного квартала 72 земель лесного фонда до поворотной точки 24.

От точки 24 (721224.97; 169572.70) линия границы идет в северо-восточном направлении на протяжении 0,12 км вдоль западной границы лесного квартала 72 земель лесного фонда до поворотной точки 23, расположенной в русле безымянного ручья, на западной стороне лесного квартала 72 земель лесного фонда.

От точки 23 (721344.79; 169611.93) линия границы идет в юго-западном направлении на протяжении 0,15 км вдоль западной границы лесного квартала 72 земель лесного фонда до поворотной точки 22, расположенной в 0,15 км на юго-запад от русла безымянного ручья.

От точки 22 (721285.69; 169475.77) линия границы идет в северо-западном направлении на протяжении 0,10 км вдоль западной границы лесного квартала 72 земель лесного фонда до поворотной точки 21, расположенной в 0,02 км юго-западнее русла безымянного ручья.

От точки 21 (721306.22; 169365.44) линия границы идет по прямой в юго-западном направлении на протяжении 0,26 км до поворотной точки 20, расположенной в 0,41 км на восток от русла реки Ока.

От точки 20 (721053.50; 169265.78) линия границы идет по прямой в юго-западном направлении на протяжении 0,24 км до поворотной точки 19, расположенной в 0,52 км на юго-запад от русла безымянного ручья, в 1,06 км северо-западнее пересечения просек между лесными кварталами 82, 81, 73, 72 земель лесного фонда.

От точки 19 (720811.96; 169209.12) линия границы идет по прямой в западном направлении на протяжении 0,06 км до поворотной точки 18, расположенной в 0,41 км на восток от русла реки Ока, в 1,12 км северо-западнее пересечения просек между лесными кварталами 82, 81, 73, 72 земель лесного фонда.

От точки 18 (720816.74; 169144.23) линия границы идет по прямой в юго-

западном направлении на протяжении 0,28 км до поворотной точки 17, расположенной на линии раздела заболоченных сенокосов Суворовского района и пашни Белевского района, в 0,44 км на северо-восток от русла реки Ока.

От точки 17 (720536.43; 169078.51) линия границы идет по прямой в юго-западном направлении на протяжении 0,51 км до узловой точки 7(16), расположенной в русле реки Ока, в 3,50 км северо-западнее села Николо-Гастунь Белевского района, в 0,25 км северо-восточнее северной стороны деревни Синюково Суворовского района, в 1,66 км юго-западнее пересечения просек между лесными кварталами 82, 81, 73, 72 земель лесного фонда и являющейся точкой стыка границ муниципальных образований Северо-Западное Суворовского района, Юго-Восточное Суворовского района и Левобережное Белевского района.

Прохождение границы с муниципальным образованием Северо-Западное Суворовского района

От узловой точки 7(16) (720485.69; 168573.32) линия границы идет по руслу реки Ока, вниз по течению, в северо-восточном направлении, минуя деревню Новая Слободка Суворовского района, село Кипеть Суворовского района, поселок Матюхинский Суворовского района, село Жеремино Суворовского района, до поворотной точки 144, расположенной в месте впадения в реку Ока реки Березовка, в 0,77 км северо-восточнее села Жеремино Суворовского района, в 0,95 км юго-западнее деревни Белое Суворовского района, в 1,20 км севернее села Кулешово Суворовского района.

От точки 144 (727868.44; 179081.94) линия границы идет по руслу реки Березовка, вверх против течения, в северо-восточном, далее в юго-восточном направлениях, меняя направление на северо-восточное, до поворотной точки 14, расположенной в месте впадения в реку Березовка безымянного ручья.

От точки 14 (728044.60; 181165.42) линия границы идет по руслу безымянного ручья, вверх против течения, пересекая лесной массив, на протяжении 0,90 км до поворотной точки 13, расположенной в 0,90 км северо-западнее родника в селе Березово Суворовского района.

От точки 13 (728738.79; 181562.09) линия границы идет по прямой на протяжении 0,63 км на восток, пересекая пахотный массив, до поворотной точки 12, расположенной на южной стороне лесополосы.

От точки 12 (728749.56; 182194.92) линия границы идет на северо-восток по восточной стороне лесополосы на протяжении 1,03 км до поворотной точки 11, расположенной на южной стороне грунтовой дороги.

От точки 11 (729313.98; 182776.96) линия границы идет по южной стороне грунтовой дороги на юго-восток вдоль южной стороны лесополосы на протяжении 0,17 км до поворотной точки 10.

От точки 10 (729183.92; 182886.45) линия границы идет на протяжении 1,46 км на северо-восток вдоль западной стороны лесополосы до поворотной точки 9, расположенной в месте стыка западной стороны лесополосы и оси грунтовой дороги.

От точки 9 (730356.66; 183743.02) линия границы идет по оси грунтовой дороги на протяжении 0,76 км на север, пересекая лесной массив и залесенное пастбище, до поворотной точки 8, расположенной в месте пересечения осей грунтовых дорог.

От точки 8 (731047.38; 183847.24) линия границы идет в основном в северо-восточном направлении на протяжении 1,50 км по оси грунтовой дороги, огибая с южной и восточной сторон лесной квартал 45 земель лесного фонда, до поворотной точки 7, расположенной на пересечении оси грунтовой дороги с осью автодороги.

От точки 7 (731830.08; 184802.87) линия границы идет на протяжении 1,02 км на восток по оси автодороги до поворотной точки 6, расположенной на пересечении дорог.

От точки 6 (731709.66; 185818.03) линия границы идет по оси автодороги на протяжении 3,92 км в северо-восточном направлении до узловой точки 142, расположенной на оси автодороги, в 2,15 км восточнее деревни Балево Суворовского района, в 0,96 км северо-западнее пересечения просек лесных кварталов 1, 2, 3, 4 земель лесного фонда и являющейся точкой стыка границ муниципальных образований Юго-Восточное Суворовского района, Северо-Западное Суворовского района и город Суворов Суворовского района.

Прохождение границы с муниципальным образованием город Суворов Суворовского района

От узловой точки 142 (735181.16; 187409.45) линия границы проходит в юго-восточном направлении на протяжении 0,96 км по оси автодороги, далее по просеке между лесными кварталами 1 и 2 земель лесного фонда до поворотной точки 42, расположенной на пересечении просек между лесными кварталами 1, 2, 3, 4 земель лесного фонда.

От точки 42 (734373.58; 187923.94) линия границы идет на протяжении 0,97 км на северо-восток по просеке между лесными кварталами 2 и 4 земель лесного фонда до поворотной точки 41, расположенной на пересечении просеки между лесными кварталами 2 и 4 земель лесного фонда с грунтовой дорогой.

От точки 41 (734870.61; 188751.70) линия границы идет в юго-восточном, затем в северо-восточном направлении по границе застройки города Суворов Суворовского района, минуя точки 40 (734789.71; 189032.36), 39 (734631.49; 188856.47), 38 (734427.49; 188978.02), 37 (734156.72; 189232.51), 36 (734223.01; 189377.87), 35 (734374.00; 189493.97), расстояние между которыми от точки 41 (734870.61; 188751.70) до точки 40 (734789.71; 189032.36) – 0,29 км, от точки 40 (734789.71; 189032.36) до точки 39 (734631.49; 188856.47) – 0,35 км, от точки 39 (734631.49; 188856.47) до точки 38 (734427.49; 188978.02) – 0,48 км, от точки 38 (734427.49; 188978.02) до точки 37 (734156.72; 189232.51) – 0,40 км, от точки 37 (734156.72; 189232.51) до точки 36 (734223.01; 189377.87) – 0,16 км, от точки 36 (734223.01; 189377.87) до точки 35 (734374.00; 189493.97) – 0,19 км, от точки 35 (734374.00; 189493.97) до точки 34 (734489.36; 189414.81) – 0,14 км, до поворотной точки 34, расположенной на пересечении просеки между лесными кварталами 9 и 5 земель лесного фонда с границей застройки города Суворов Суворовского района.

От точки 34 (734489.36; 189414.81) линия границы идет в северо-восточном направлении на протяжении 1,41 км вдоль просеки между лесными кварталами 9 и 5 земель лесного фонда, далее вдоль просеки между лесными кварталами 10 и 6 земель лесного фонда до поворотной точки 33, расположенной на просеке между лесными кварталами 10 и 6 земель лесного фонда.

От точки 33 (735222.40; 190621.68) линия границы идет в юго-восточном направлении на протяжении 0,70 км вдоль автодороги «Голодское - Суворов - Одоев» до поворотной точки 32, расположенной на северо-западном углу коллективных садов, в 0,08 км от просеки между лесными кварталами 15 и 10 земель лесного фонда.

От точки 32 (734793.15; 191100.94) линия границы идет на протяжении 1,38 км на юго-восток по грунтовой дороге вдоль коллективных садов до поворотной точки 31, расположенной на грунтовой дороге в 0,17 км от автодороги.

От точки 31 (734334.15; 191770.00) линия границы идет на протяжении 1,59 км на юго-восток вдоль автодороги «Голодское - Суворов - Одоев» до поворотной точки 30, расположенной на пересечении грунтовой дороги к деревне Платово Суворовского района с автодорогой «Голодское - Суворов - Одоев».

От точки 30 (732944.11; 192332.34) линия границы идет на протяжении 0,82 км на северо-восток вдоль грунтовой дороги к деревне Платово Суворовского района, затем по западной границе застройки деревни Михайловка Суворовского района до поворотной точки 29.

От точки 29 (733315.34; 192704.60) линия границы идет на протяжении 1,15 км на северо-восток по оси грунтовой дороги к деревне Михайловка

Суворовского района до поворотной точки 28.

От точки 28 (733576.45; 193823.72) линия границы идет ломаной линией преимущественно в северо-западном направлении на протяжении 2,92 км, сначала по границе лесного массива, расположенного севернее деревни Михайловка Суворовского района, затем вдоль южной и западной границ лесного квартала 118 земель лесного фонда до поворотной точки 27.

От точки 27 (734052.30; 192890.87) линия границы идет в северном направлении по западной границе лесных кварталов 117, 118 земель лесного фонда на протяжении 1,51 км до поворотной точки 26, расположенной на оси автодороги.

От точки 26 (735329.49; 192547.50) линия границы идет в северном направлении по западной границе села Шмарово Суворовского района на протяжении 1,45 км до поворотной точки 25.

От точки 25 (736451.96; 192380.89) линия границы идет на протяжении 0,61 км в северо-западном направлении по оси грунтовой дороги к селу Шмарово Суворовского района до поворотной точки 24, расположенной на пересечении просеки с грунтовой дорогой.

От точки 24 (736756.71; 191852.29) линия границы идет на протяжении 0,62 км в южном, затем в северо-западном направлении по просеке между лесопосадками до поворотной точки 23, расположенной на пересечении автодороги и грунтовой дороги.

От точки 23 (736527.67; 191681.77) линия границы идет по оси автодороги к селу Шмарово Суворовского района на северо-запад на протяжении 0,93 км до поворотной точки 22.

От точки 22 (736789.72; 190806.16) линия границы идет на северо-восток на протяжении 0,16 км по оси грунтовой дороги вдоль огородов, расположенных восточнее деревни Желтиково Суворовского района, до поворотной точки 21.

От точки 21 (736949.65; 190857.70) линия границы идет по оси дороги в деревни Желтиково Суворовского района преимущественно на северо-запад на протяжении 0,54 км до поворотной точки 20, расположенной на пересечении двух дорог.

От точки 20 (737063.72; 190419.07) линия границы идет на северо-восток на протяжении 0,23 км по оси грунтовой дороги до поворотной точки 19, расположенной на оси дороги с западной стороны деревни Желтиково Суворовского района.

От точки 19 (737240.39; 190494.30) линия границы идет по дороге, огибая с восточной стороны коллективные сады, на северо-запад на протяжении 0,73

км до поворотной точки 18, расположенной на оси дороги.

От точки 18 (737855.18; 190098.62) линия границы идет на северо-восток на протяжении 0,59 км по северной границе деревни Желтиково Суворовского района до поворотной точки 17.

От точки 17 (738115.10; 190620.61) линия границы идет в юго-восточном направлении, минуя точку 16 (737791.95; 190822.43), расстояние между которыми от точки 17 (738115.10; 190620.61) до точки 16 (737791.95; 190822.43) – 0,50 км, от точки 16 (737791.95; 190822.43) до точки 15 (737552.85; 191141.09) – 0,57 км, по восточной границе деревни Желтиково Суворовского района до поворотной точки 15, расположенной на границе лесного массива и северо-восточной границы деревни Желтиково Суворовского района.

От точки 15 (737552.85; 191141.09) линия границы идет преимущественно в восточном направлении, минуя точки 14 (737726.26; 191636.01), 13 (737268.54; 191778.32), 12 (737214.71; 192131.22), 11 (737473.40; 192227.70), расстояние между которыми от точки 15 (737552.85; 191141.09) до точки 14 (737726.26; 191636.01) – 0,54 км, от точки 14 (737726.26; 191636.01) до точки 13 (737268.54; 191778.32) – 0,66 км, от точки 13 (737268.54; 191778.32) до точки 12 (737214.71; 192131.22) – 0,37 км, от точки 12 (737214.71; 192131.22) до точки 11 (737473.40; 192227.70) – 0,29 км, от точки 11 (737473.40; 192227.70) до точки 10 (737418.88; 192458.55) – 0,24 км, по южной границе лесного массива, расположенного восточнее деревни Желтиково Суворовского района, до поворотной точки 10, расположенной на пересечении грунтовых дорог.

От точки 10 (737418.88; 192458.55) линия границы идет преимущественно в северо-западном направлении на протяжении 0,09 км по границе лесного массива до поворотной точки 9.

От точки 9 (737475.23; 192393.15) линия границы идет преимущественно в северном направлении по оси грунтовой дороги на протяжении 0,59 км, затем прямолинейно в восточном направлении на протяжении 0,12 км до поворотной точки 8, расположенной на пересечении грунтовых дорог.

От точки 8 (738046.82; 192553.97) линия границы идет преимущественно в северном направлении на протяжении 1,60 км, затем в северо-восточном направлении на протяжении 0,65 км по оси железной дороги Тула – Сухиничи до поворотной точки 7, расположенной на технологической оси железнодорожного моста через реку Черепеть, в 0,45 км северо-западнее села Марково Суворовского района.

От точки 7 (739563.11; 193862.79) линия границы идет в юго-восточном направлении на протяжении 0,43 км по берегу реки Черепеть до поворотной точки 6, расположенной на технологической оси моста, по которому проходит автодорога Суворов – Ханино.

От точки 6 (739283.11; 194143.39) линия границы идет в северо-

восточном направлении, меняя направление на северо-западное, на протяжении 1,78 км по урезу воды Черепетского водохранилища в центре села Марково Суворовского района до поворотной точки 5, расположенной на оси железной дороги Тула – Сухиничи.

От точки 5 (739668.47; 193900.82) линия границы идет суходольно в общем направлении на север, огибая с востока урез воды Черепетского водохранилища, до поворотной точки 4, расположенной в русле реки Черепетки, в 0,28 км юго-восточнее кладбища.

От точки 4 (741665.89; 193718.68) линия границы идет на юго-запад, огибая с запада урез воды Черепетского водохранилища, до поворотной точки 3, расположенной с юго-восточной стороны деревни Суворово Суворовского района, на линии уреза воды Черепетского водохранилища, в 0,12 км восточнее дороги в деревню Суворово Суворовского района.

От точки 3 (739984.19; 193100.83) линия границы идет на протяжении 1,26 км в юго-западном направлении, меняя направление на северо-западное, по урезу воды Черепетского водохранилища, огибая с южной стороны деревню Суворово Суворовского района, до поворотной точки 2, расположенной на пересечении середины насыпи железнодорожного полотна и северного края плотины Черепетского водохранилища, в 0,28 км юго-западнее линии электропередачи.

От точки 2 (740183.32; 191942.19) линия границы идет по автодороге в северо-западном направлении на протяжении 0,79 км до узловой точки 140, расположенной в 0,04 км от места пересечения автодороги с полевой дорогой, северо-западнее деревни Суворово Суворовского района, в 1,90 км восточнее жилой застройки сельского поселка Агеево Суворовского района, в 1,50 км севернее территории водозаборных сооружений города Суворова Суворовского района и являющейся точкой стыка границ муниципальных образований Северо-Западное Суворовского района, Юго-Восточное Суворовского района и город Суворов Суворовского района.

Прохождение границы с муниципальным образованием Северо-Западное Суворовского района

От узловой точки 140 (740860.63; 191545.36) линия границы идет по середине насыпи железнодорожного полотна в северо-восточном, северном и северо-западном направлениях на протяжении 4,93 км до поворотной точки 52, расположенной на пересечении середины насыпи железнодорожного полотна с осью объездной дороги деревни Борисово Суворовского района.

От точки 52 (743418.99; 190904.71) линия границы идет по оси объездной

дороги с южной стороны деревни Борисово Суворовского района на протяжении 0,92 км в общем направлении на запад до поворотной точки 51, расположенной на пересечении оси объездной дороги деревни Борисово Суворовского района с серединой насыпи железнодорожного полотна.

От точки 51 (743521.48; 190216.97) линия границы идет по середине насыпи железнодорожного полотна в западном направлении на протяжении 0,83 км до поворотной точки 50, расположенной на пересечении середины насыпи железнодорожного полотна с осью автодороги Агеево – Полагино.

От точки 50 (743549.54; 189392.53) линия границы идет по оси автодороги Агеево – Полагино на протяжении 0,18 км в северо-западном направлении до поворотной точки 49, расположенной на пересечении оси автодороги Агеево – Полагино с руслом безымянного ручья, с южной стороны деревни Полагино Суворовского района.

От точки 49 (743705.78; 189294.04) линия границы идет на юг по руслу безымянного ручья, вниз по течению, до места впадения безымянного ручья в пруд, далее на запад по северному берегу пруда до места впадения в пруд реки Лютинка, далее в северном направлении по руслу реки Лютинка, вверх против течения, до следующего пруда, пересекает данный пруд посередине и вновь идет по руслу реки Лютинка, вверх против течения, в северо-западном направлении, пересекая плотину следующего пруда, проходя далее по середине данного пруда, до поворотной точки 48, расположенной на линии уреза воды северного края пруда сельского поселка Агеево Суворовского района.

От точки 48 (742147.07; 187177.47) линия границы идет на юго-запад на протяжении 0,31 км по землям золоотвала, далее 0,35 км через лес, после этого на северо-запад через грубый кустарник на протяжении 0,30 км, далее 0,11 км на юг, затем 1,32 км преимущественно в северном направлении до поворотной точки 139, расположенной на середине насыпи железнодорожного полотна, в 0,80 км северо-западнее насосной станции в сельском поселке Агеево Суворовского района, в 2,10 км северо-восточнее деревни Песочня Суворовского района, в 3,00 км юго-западнее деревни Полагино Суворовского района.

От точки 139 (742368.45; 186403.27) линия границы идет в общем направлении на север на протяжении 4,47 км по середине насыпи железнодорожного полотна до поворотной точки 55, расположенной на технологической оси плотины пруда.

От точки 55 (745792.00; 186791.17) линия границы идет на север на протяжении 1,39 км, по середине пруда на протяжении 0,27 км, далее по руслу реки Лютинка, вверх против течения, пересекая лесной квартал 59 земель лесного фонда, до поворотной точки 54, расположенной на пересечении русла

реки Лютинка с просекой между лесными кварталами 54 и 59 земель лесного фонда.

От точки 54 (747011.87; 186841.91) линия границы идет на запад на протяжении 2,10 км по просеке между лесными кварталами 54, 59 и 53, 58 земель лесного фонда до узловой точки 7(в), ранее принятой за начальную точку описания границы.

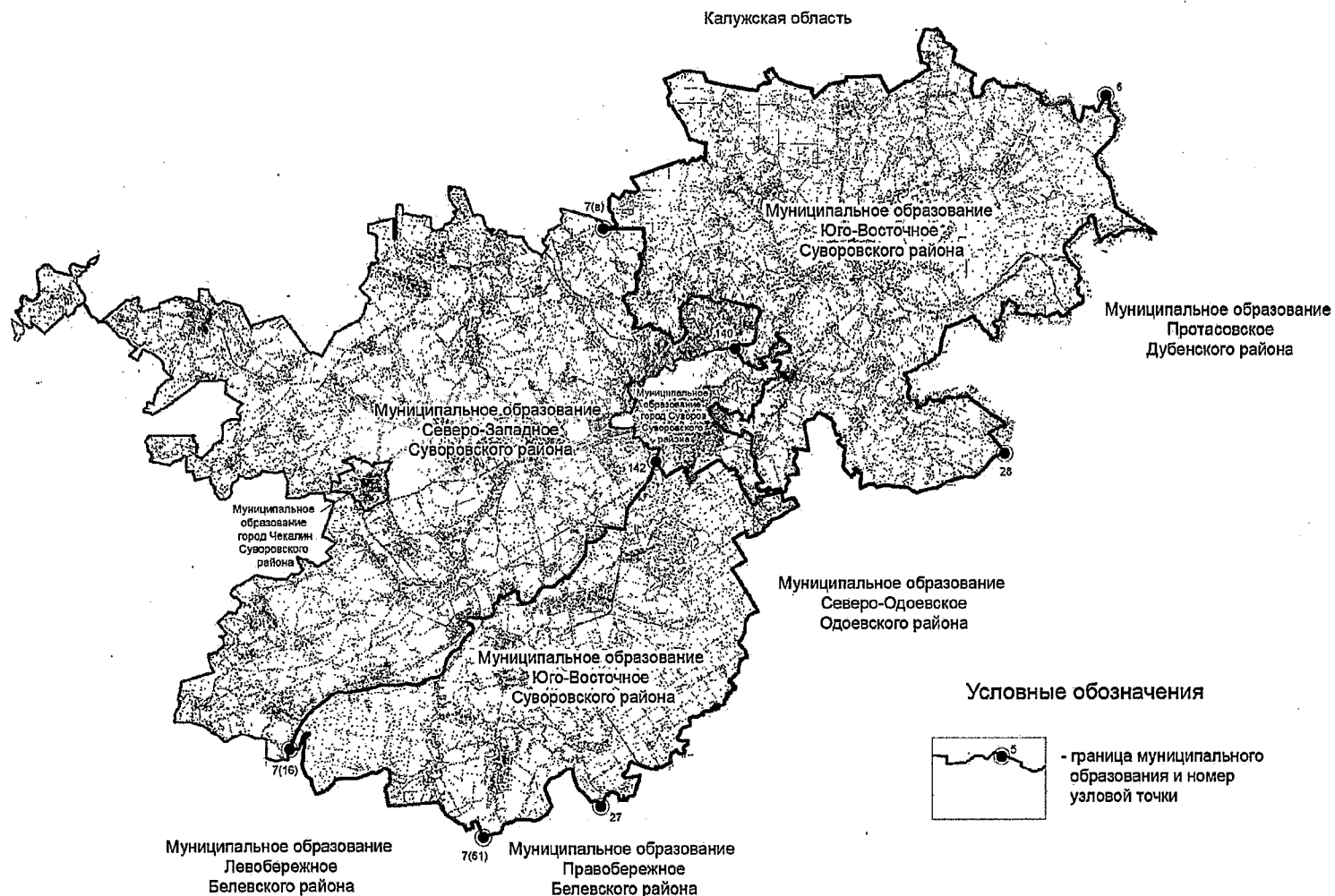
В тексте описания границы муниципального образования расстояния от узловых и поворотных точек до населенных пунктов указаны ориентировочно.

Приложение 8
к Закону Тульской области
«О внесении изменений в Закон Тульской
области «О переименовании муниципального
образования «Суворовский район Тульской
области», установлении границ, наделении
статусом и определении административных
центров муниципальных образований
на территории Суворовского района
Тульской области»

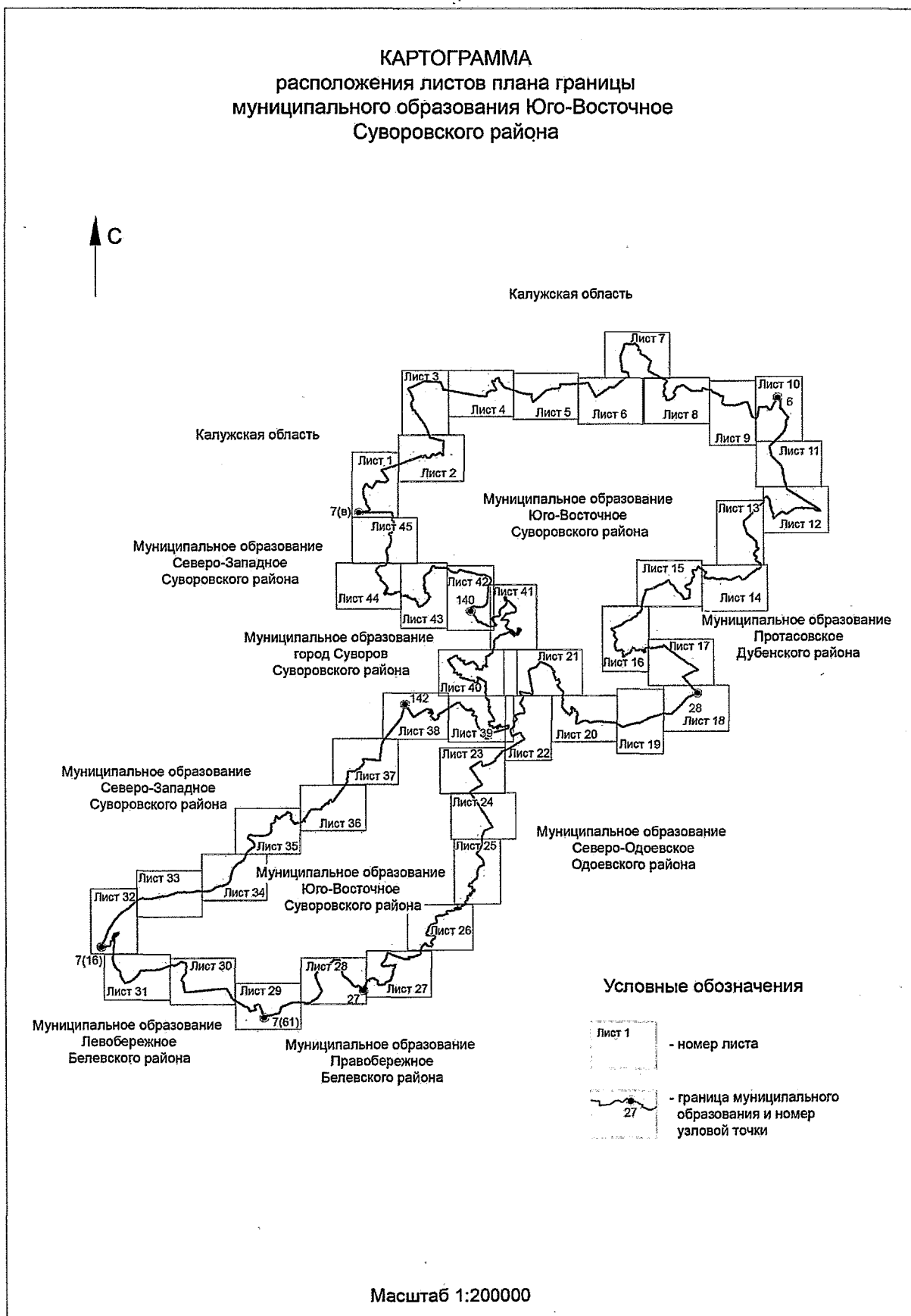
Приложение 8
к Закону Тульской области
«О переименовании муниципального
образования «Суворовский район Тульской
области», установлении границ, наделении
статусом и определении административных
центров муниципальных образований
на территории Суворовского района
Тульской области»

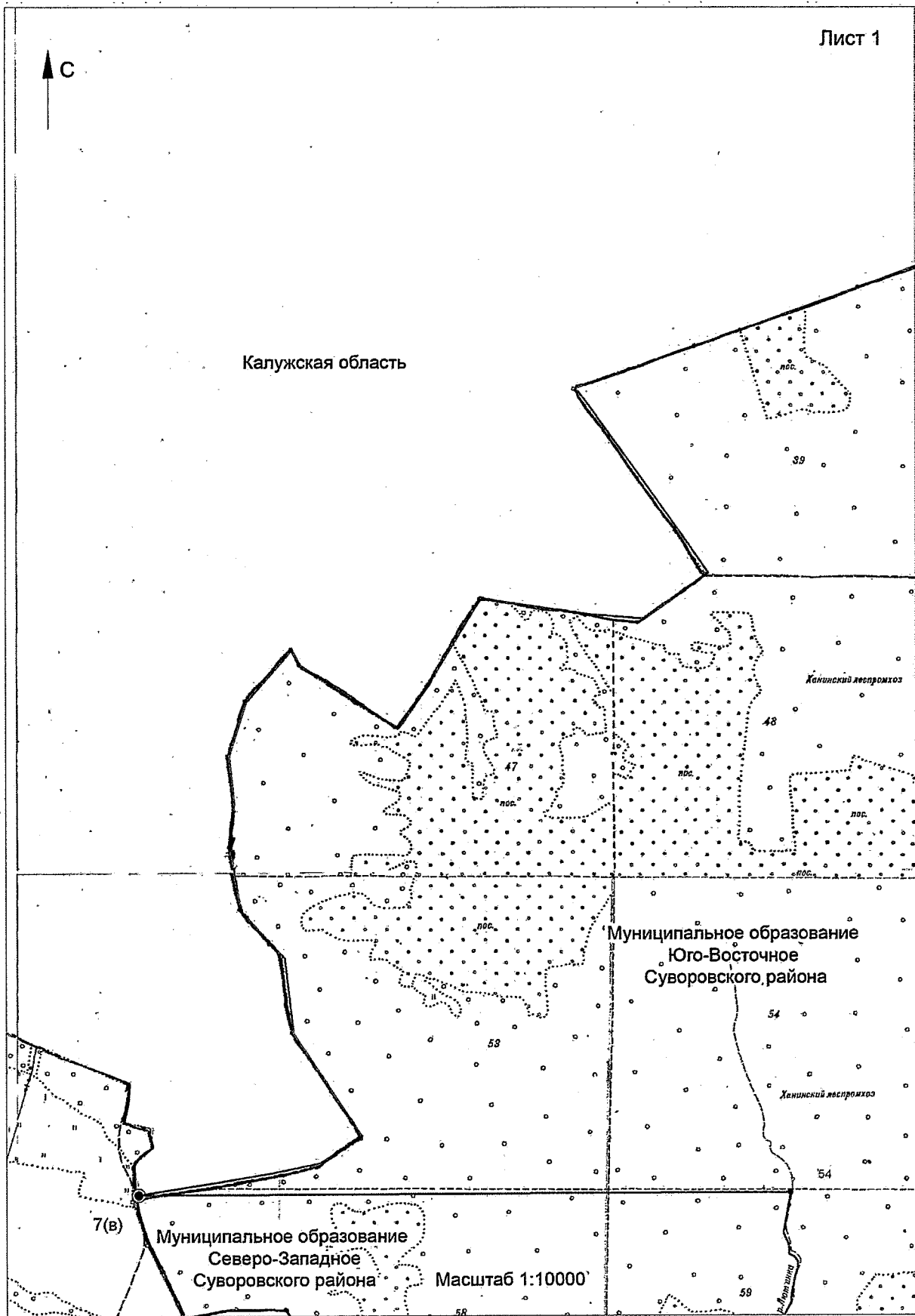
**Карта-схема границы муниципального образования
Юго-Восточное Суворовского района**

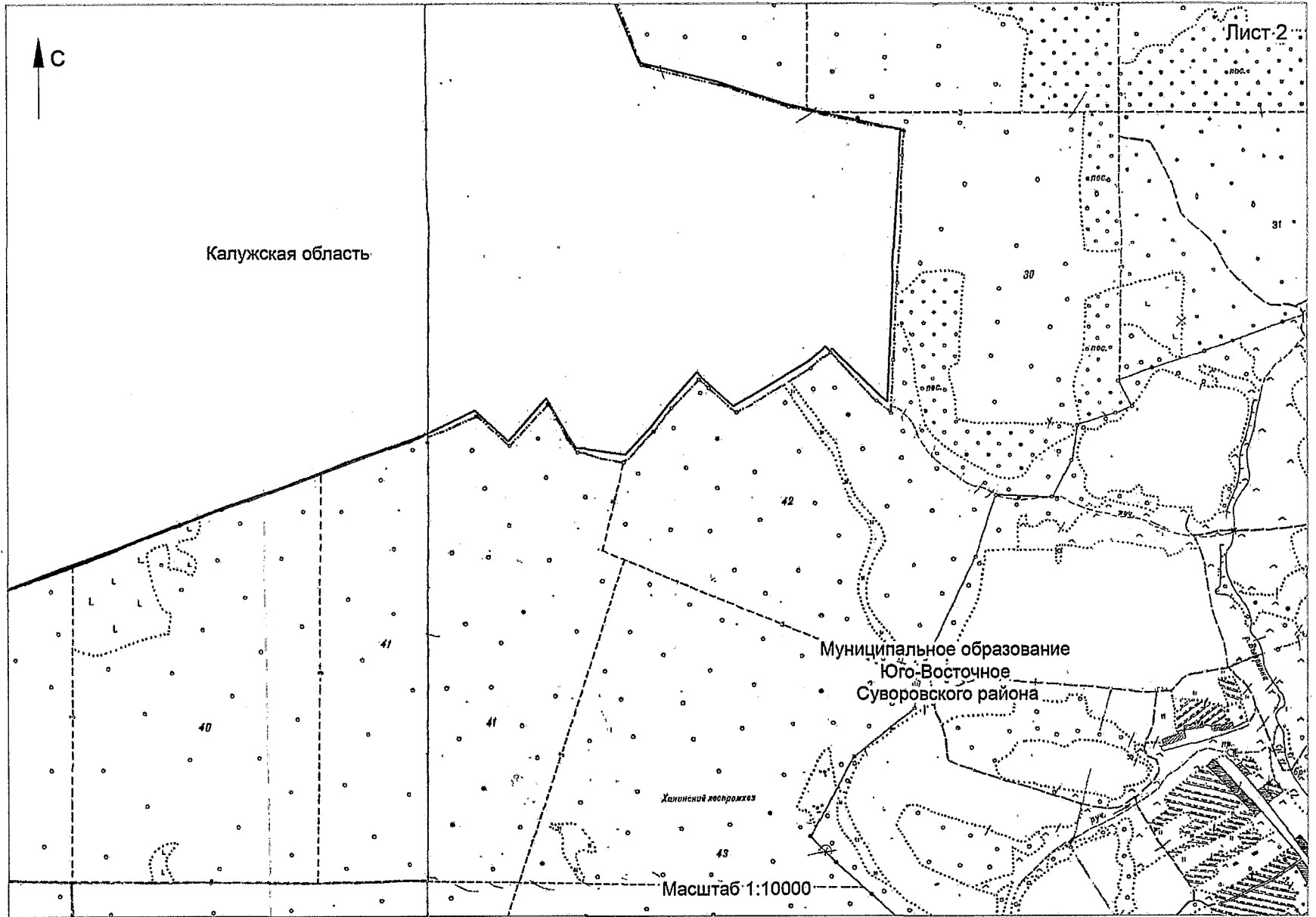
Схема границы муниципального образования Юго-Восточное Суворовского района



КАРТОГРАММА
расположения листов плана границы
муниципального образования Юго-Восточное
Суворовского района

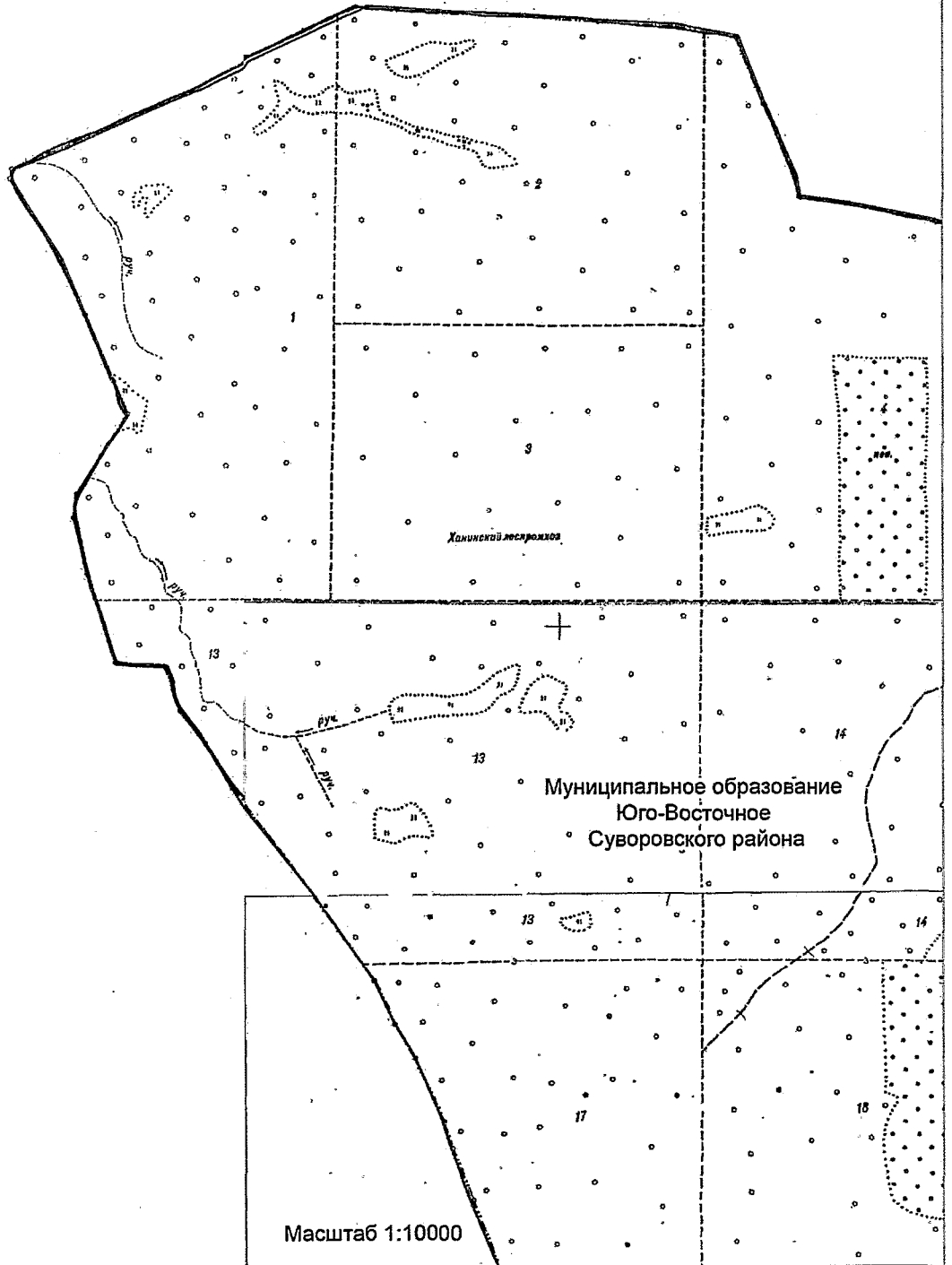








Калужская область

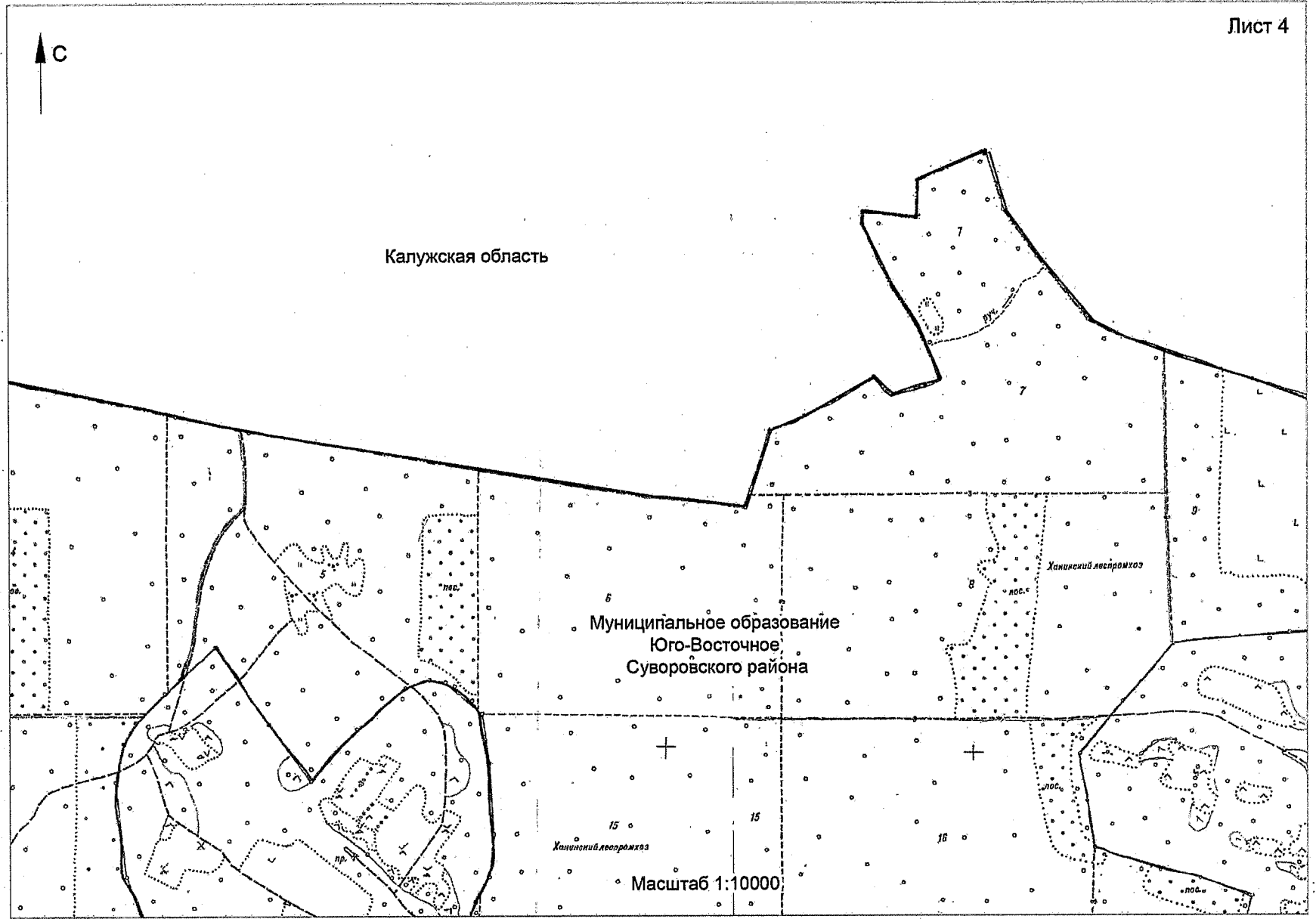




Калужская область

Муниципальное образование
Юго-Восточное
Суворовского района

Масштаб 1:10000



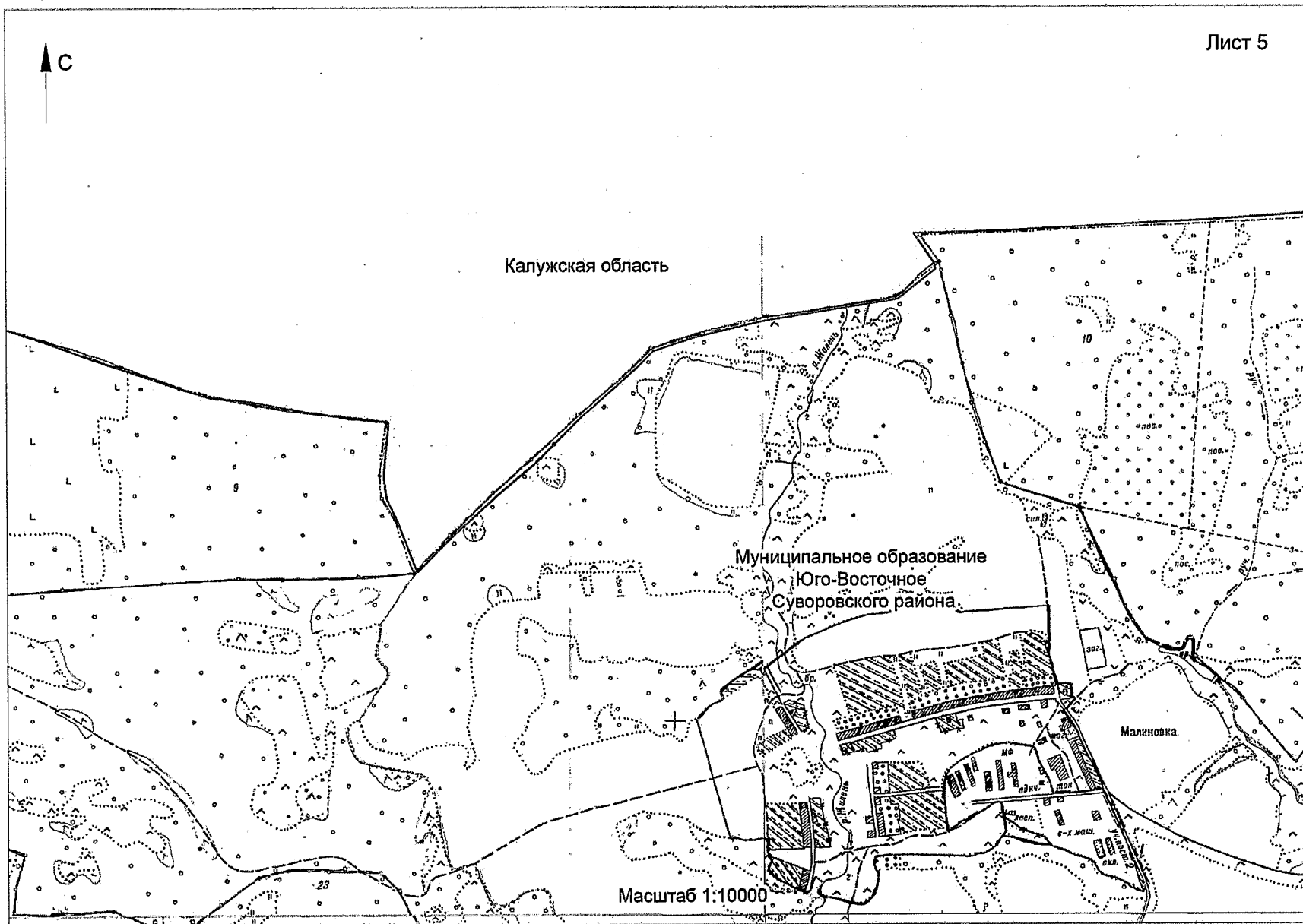


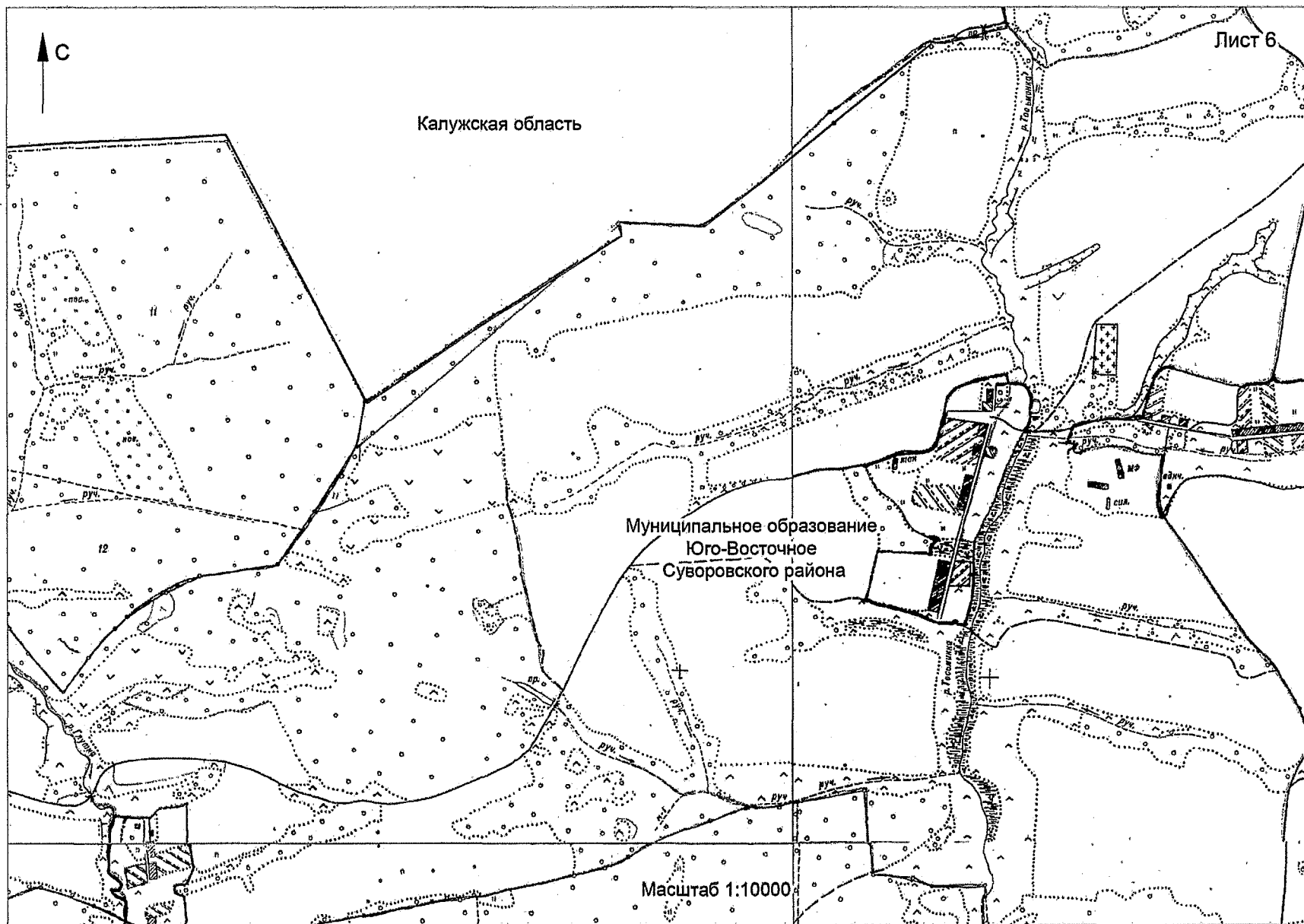
Калужская область

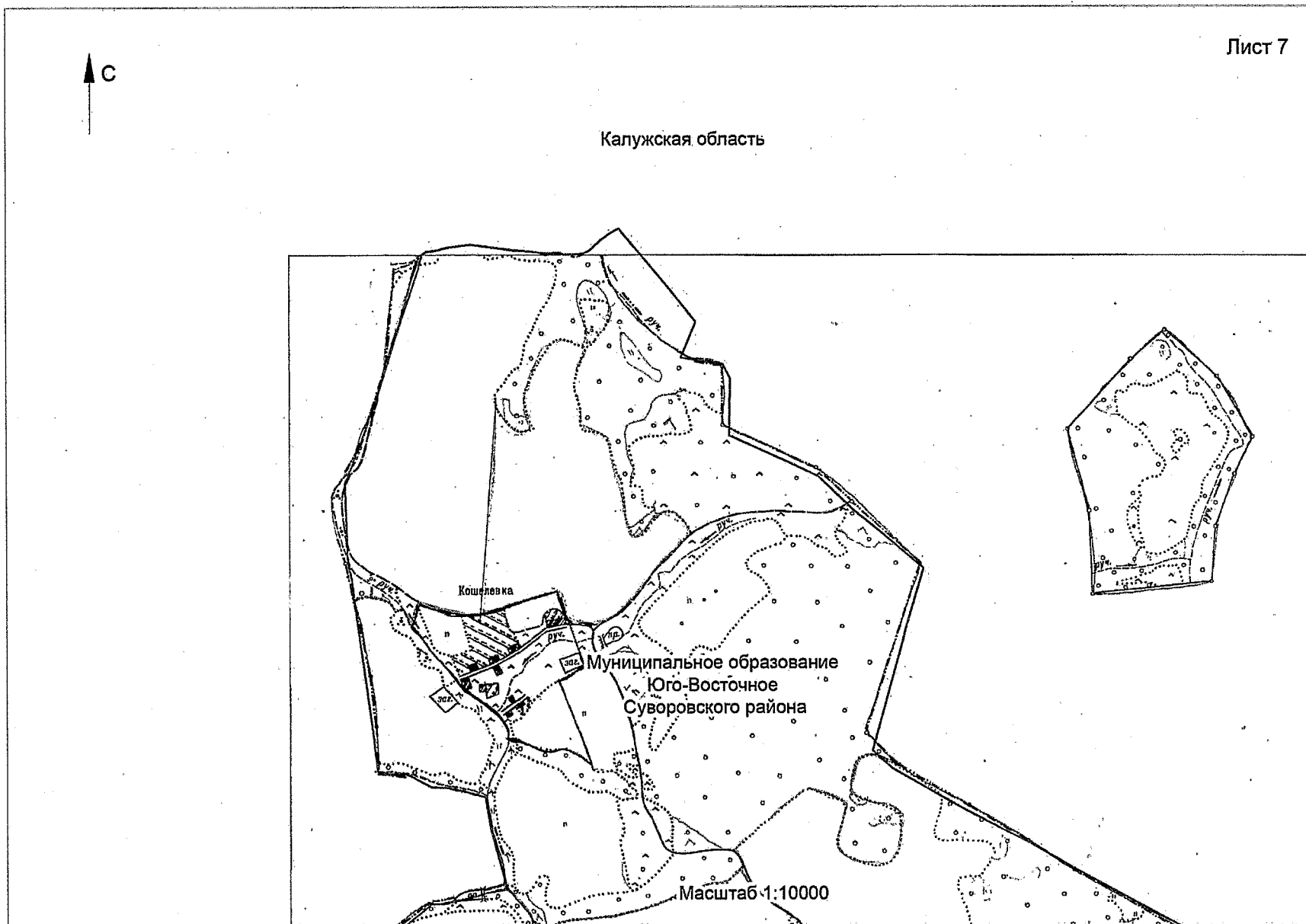
Муниципальное образование
Юго-Восточное
Суворовского района.

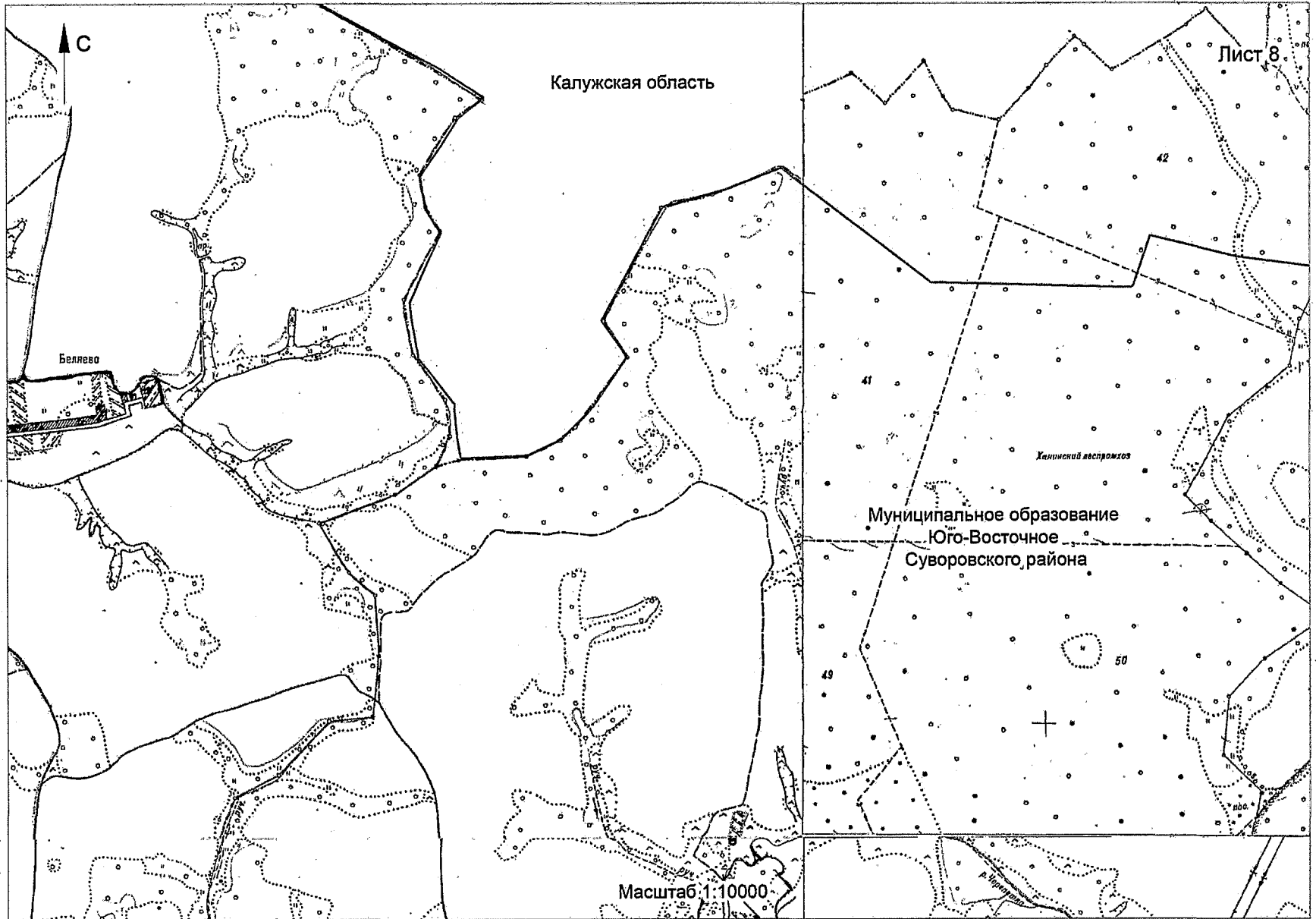
Малиновка

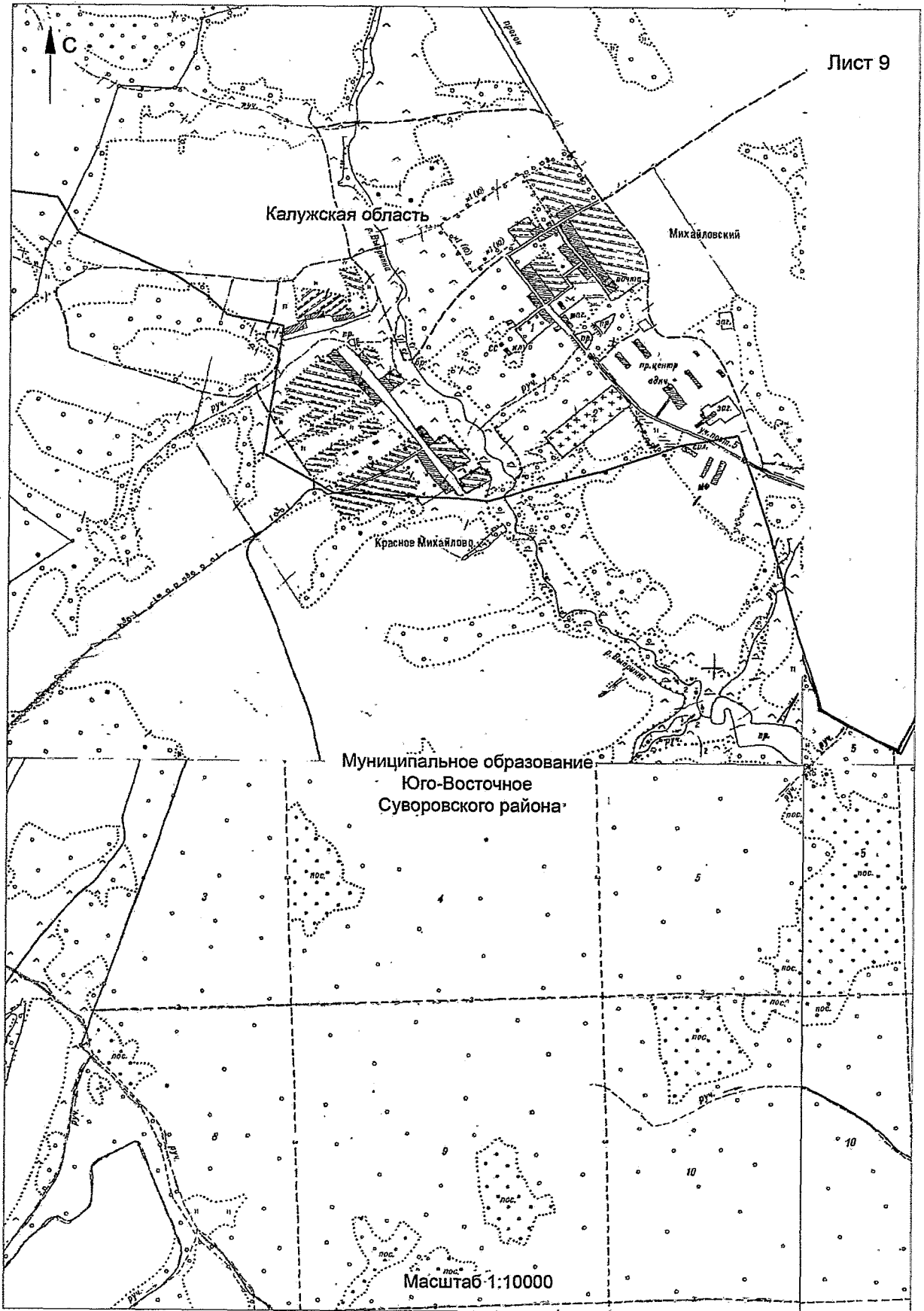
Масштаб 1:10000

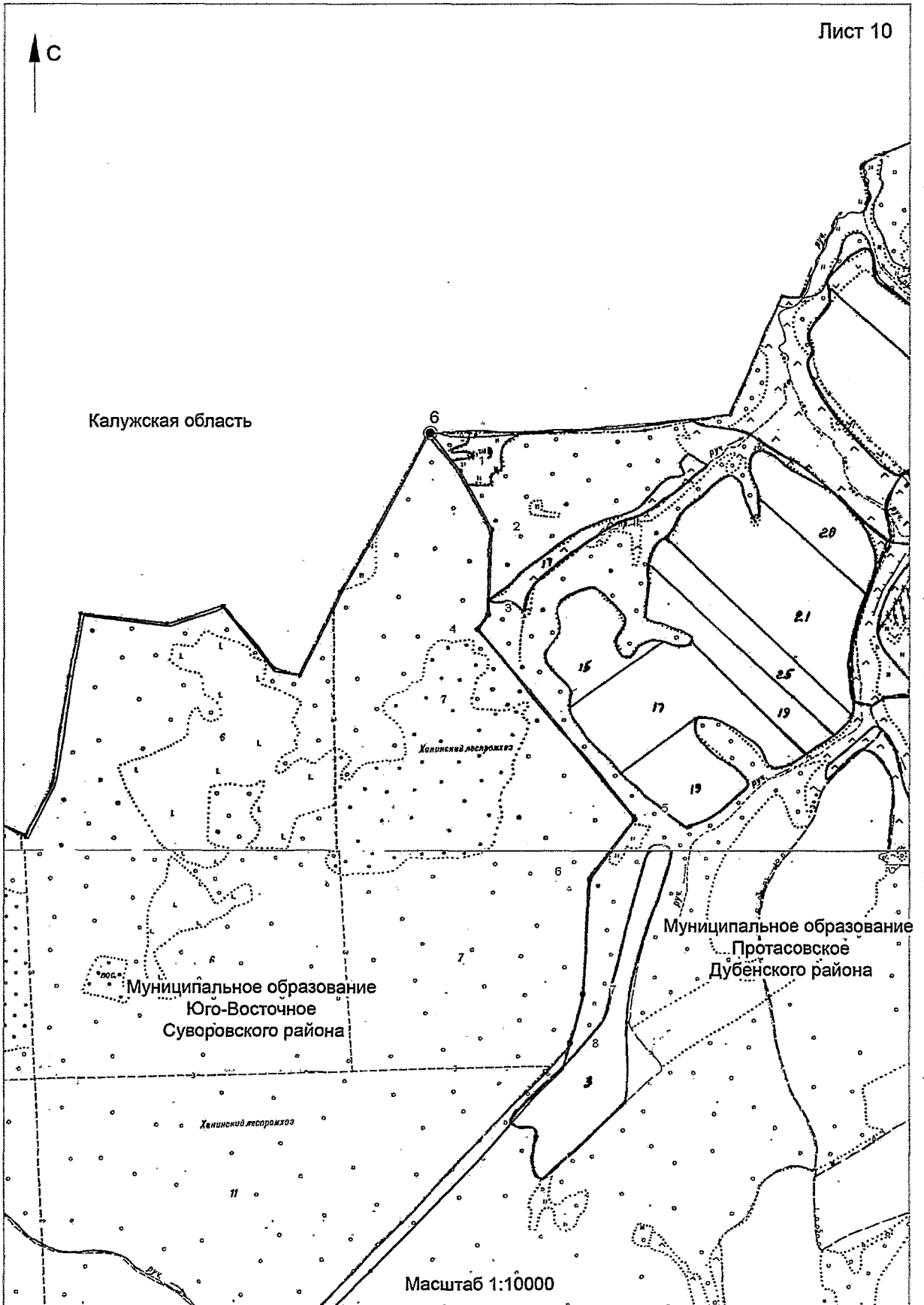


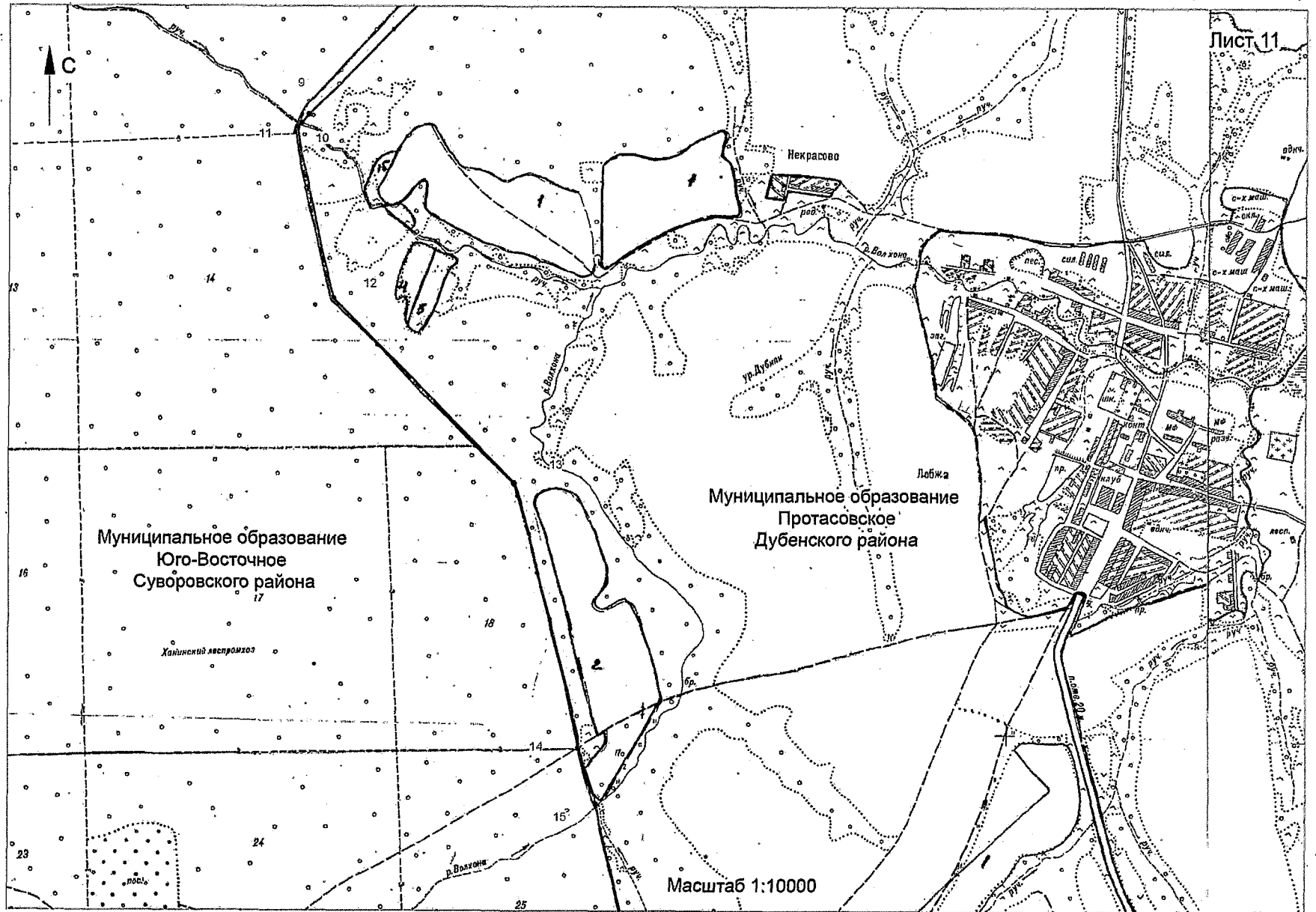


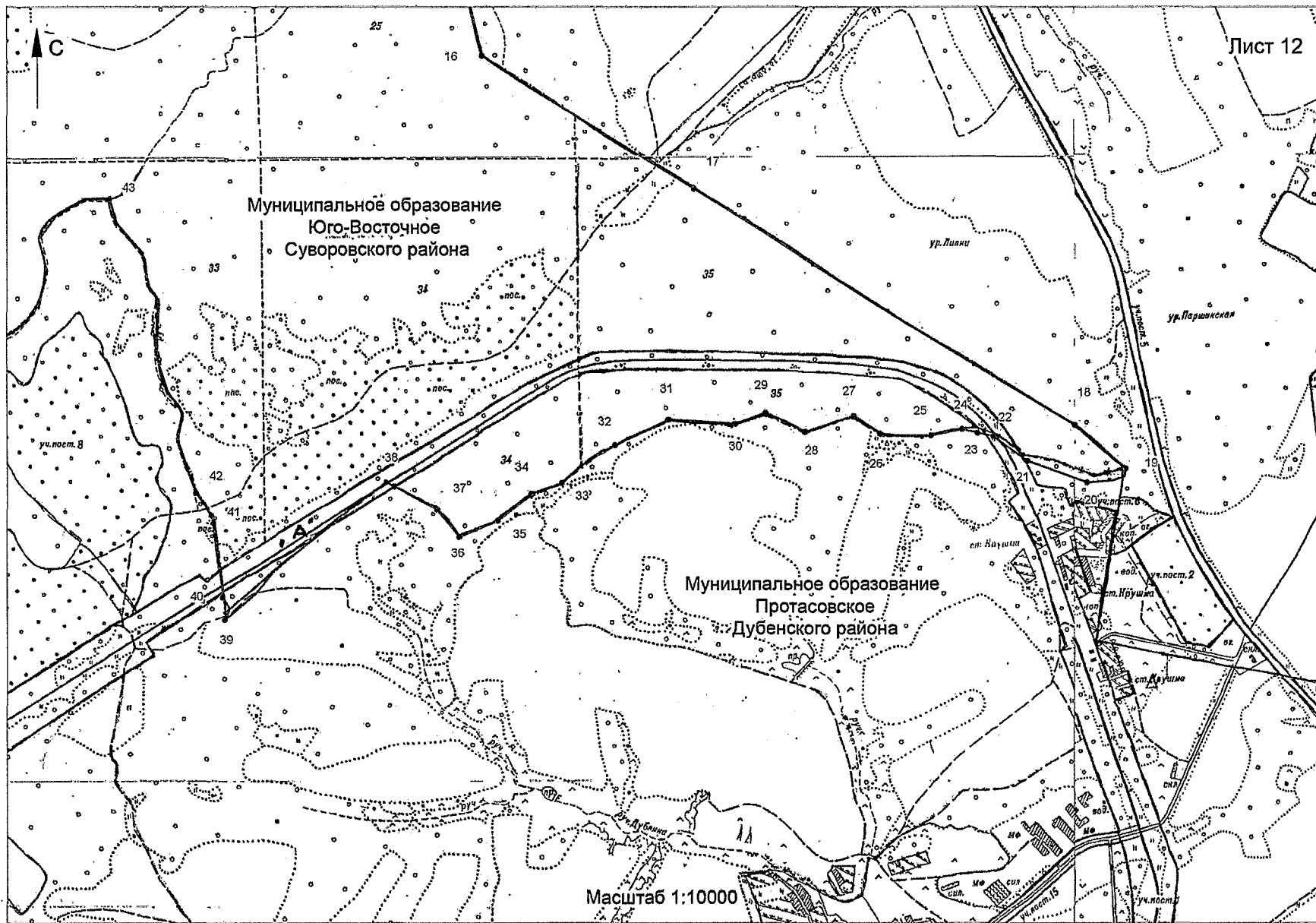




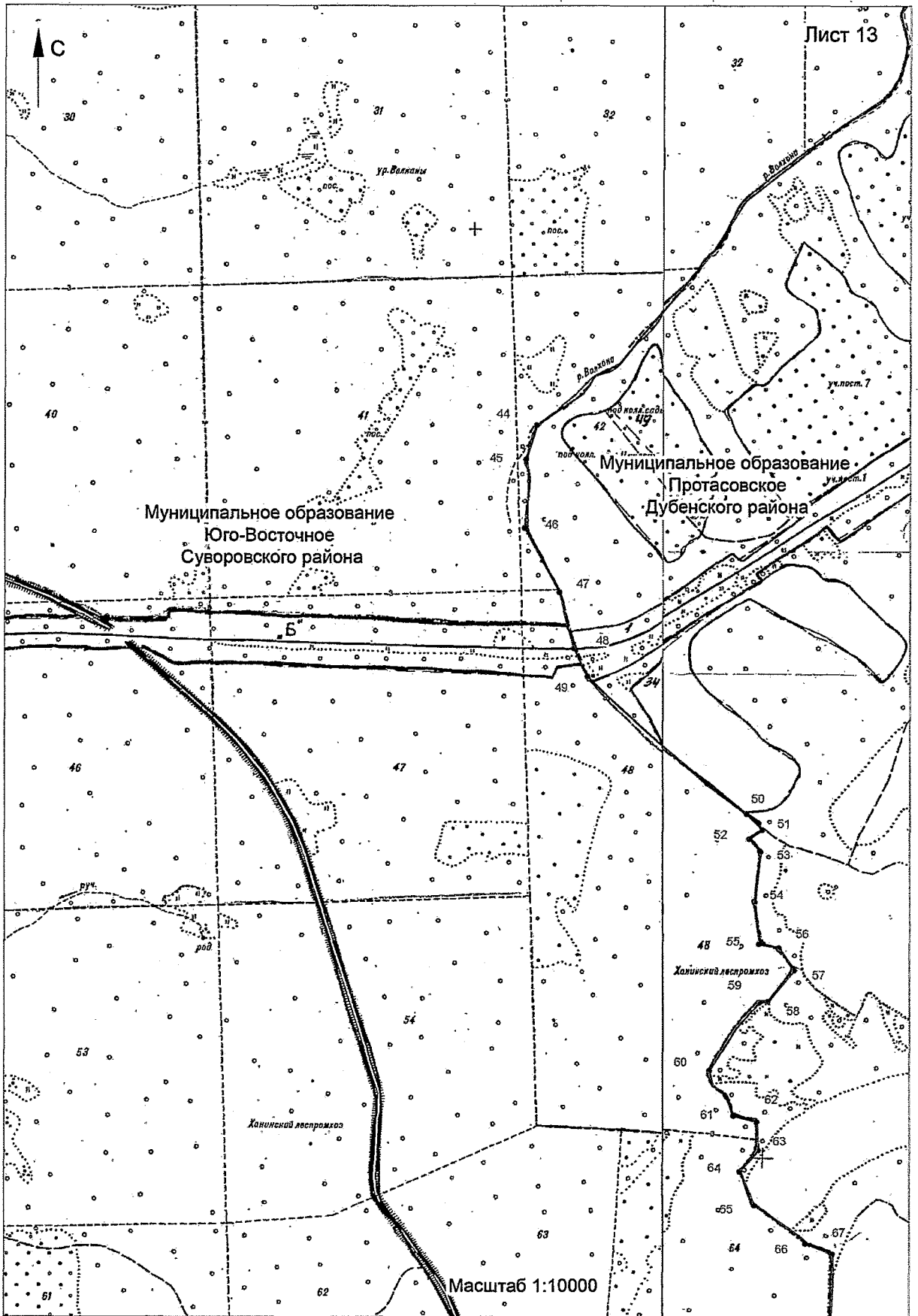


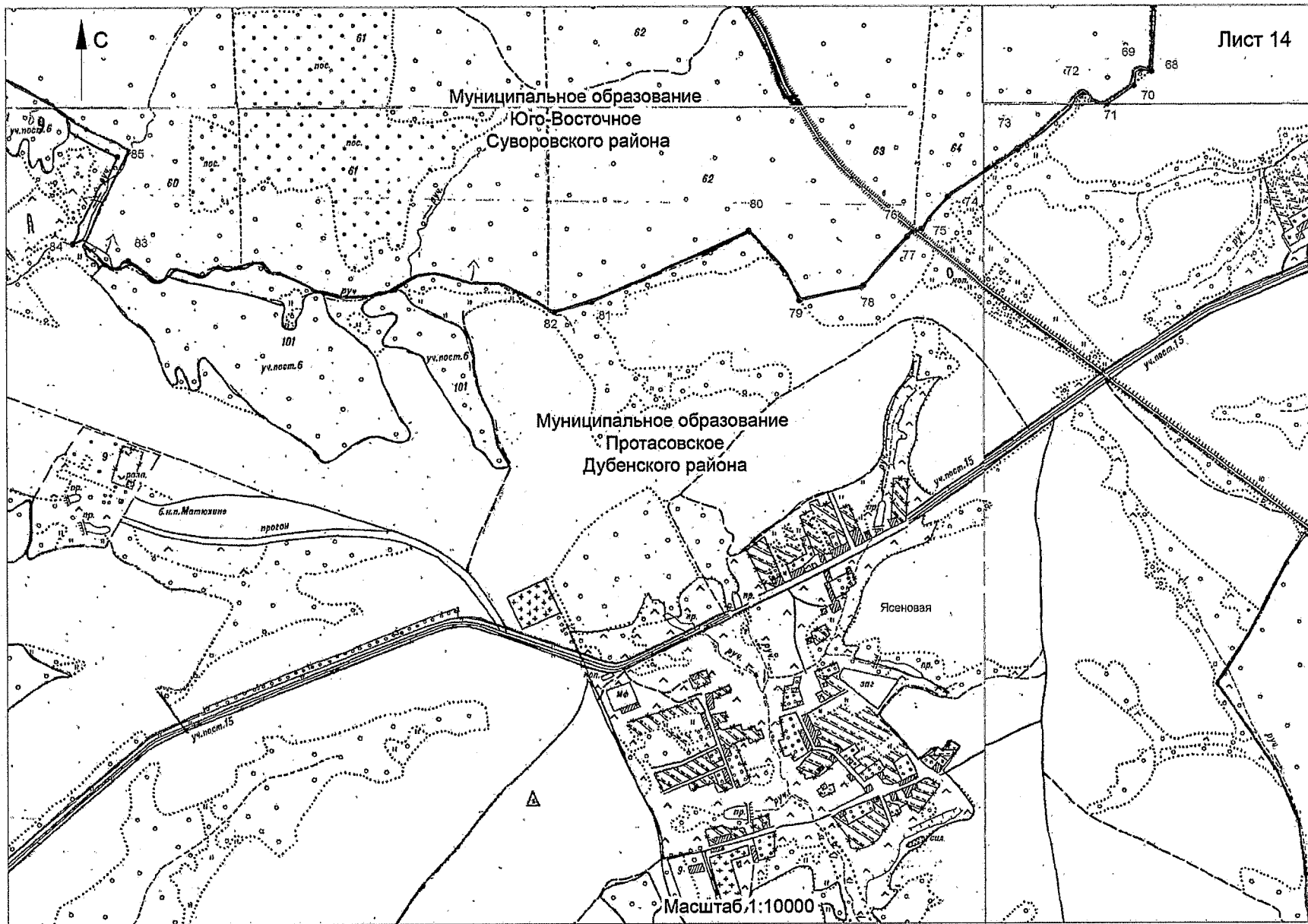


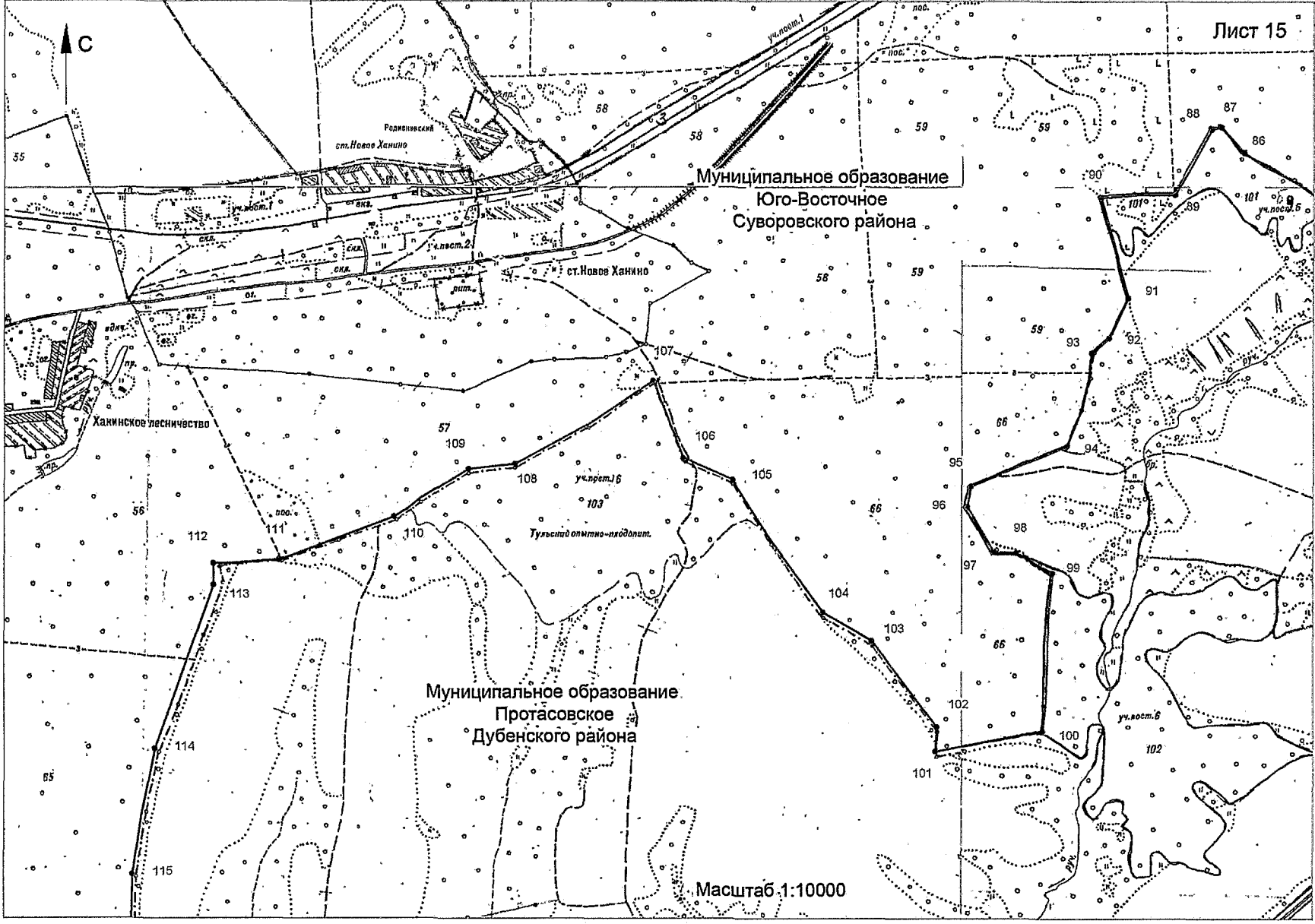




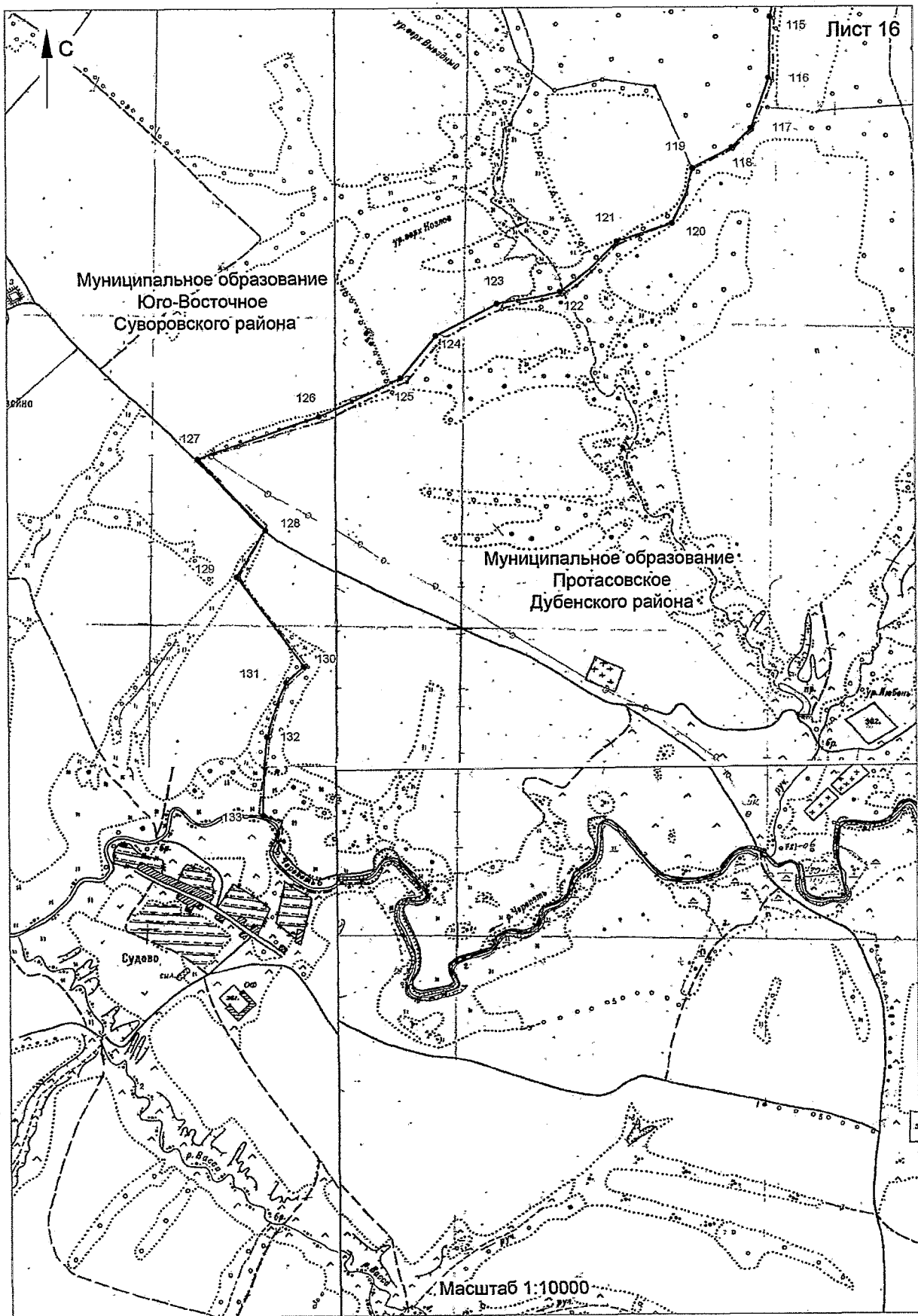
Масштаб 1:10000

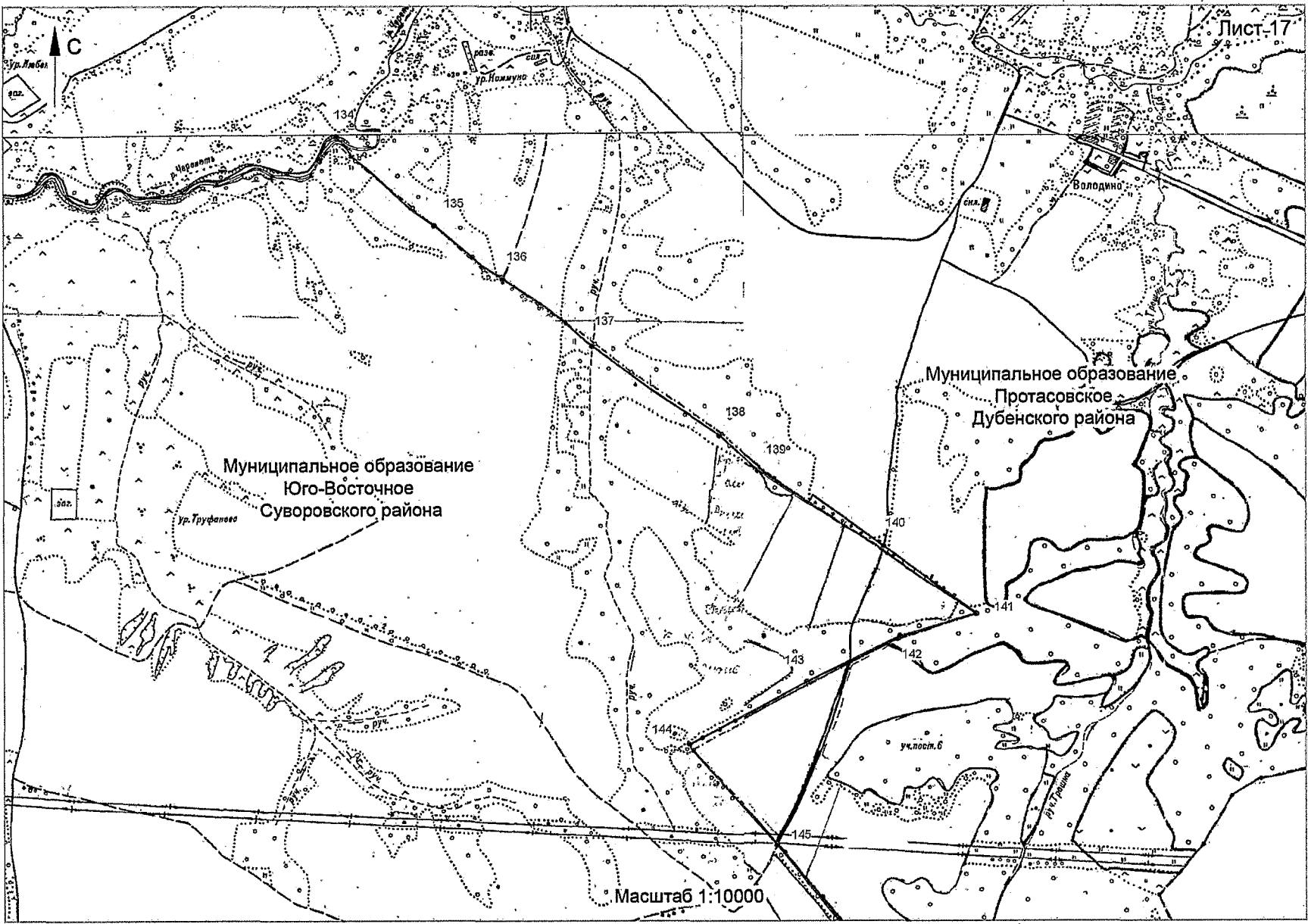


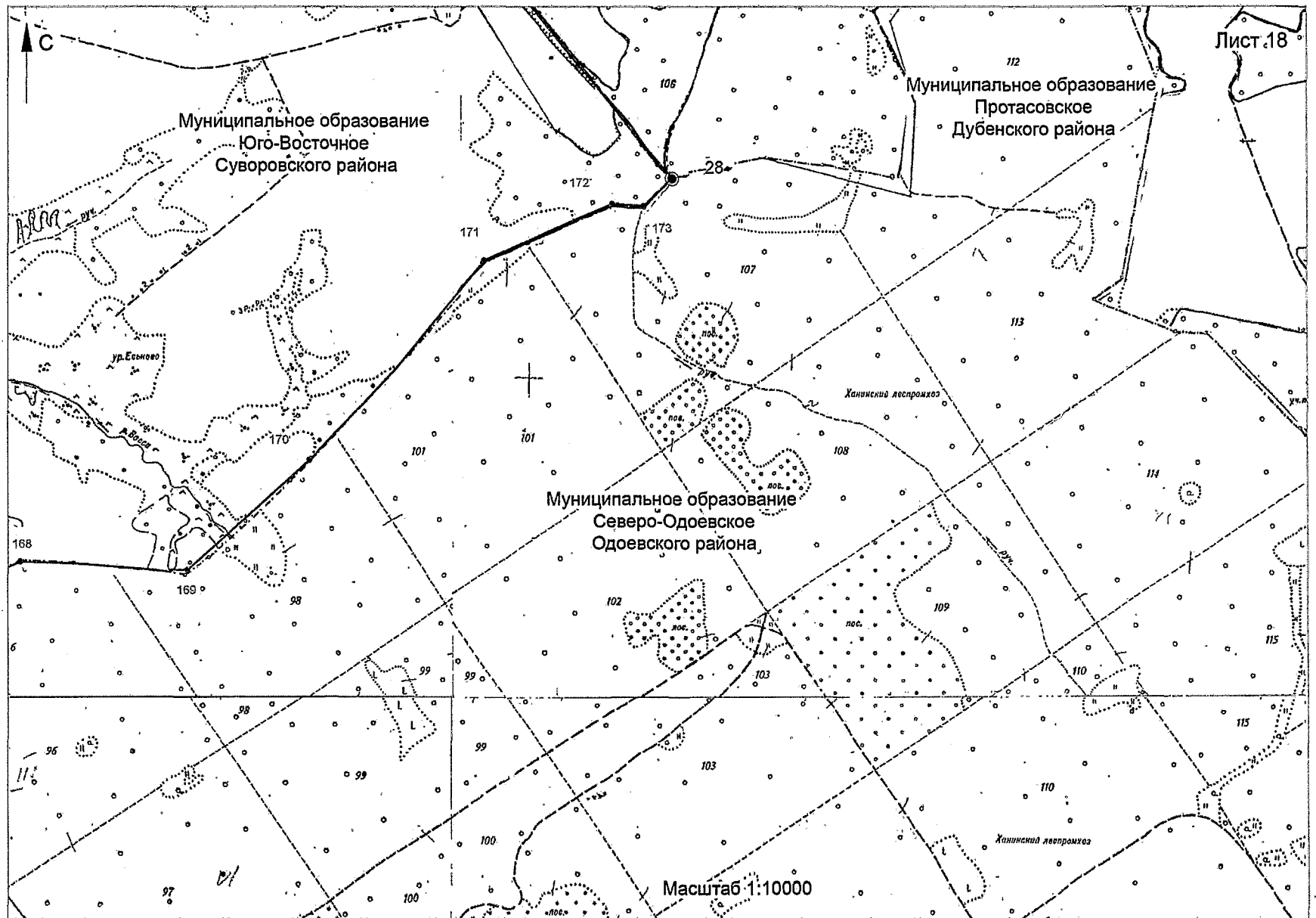


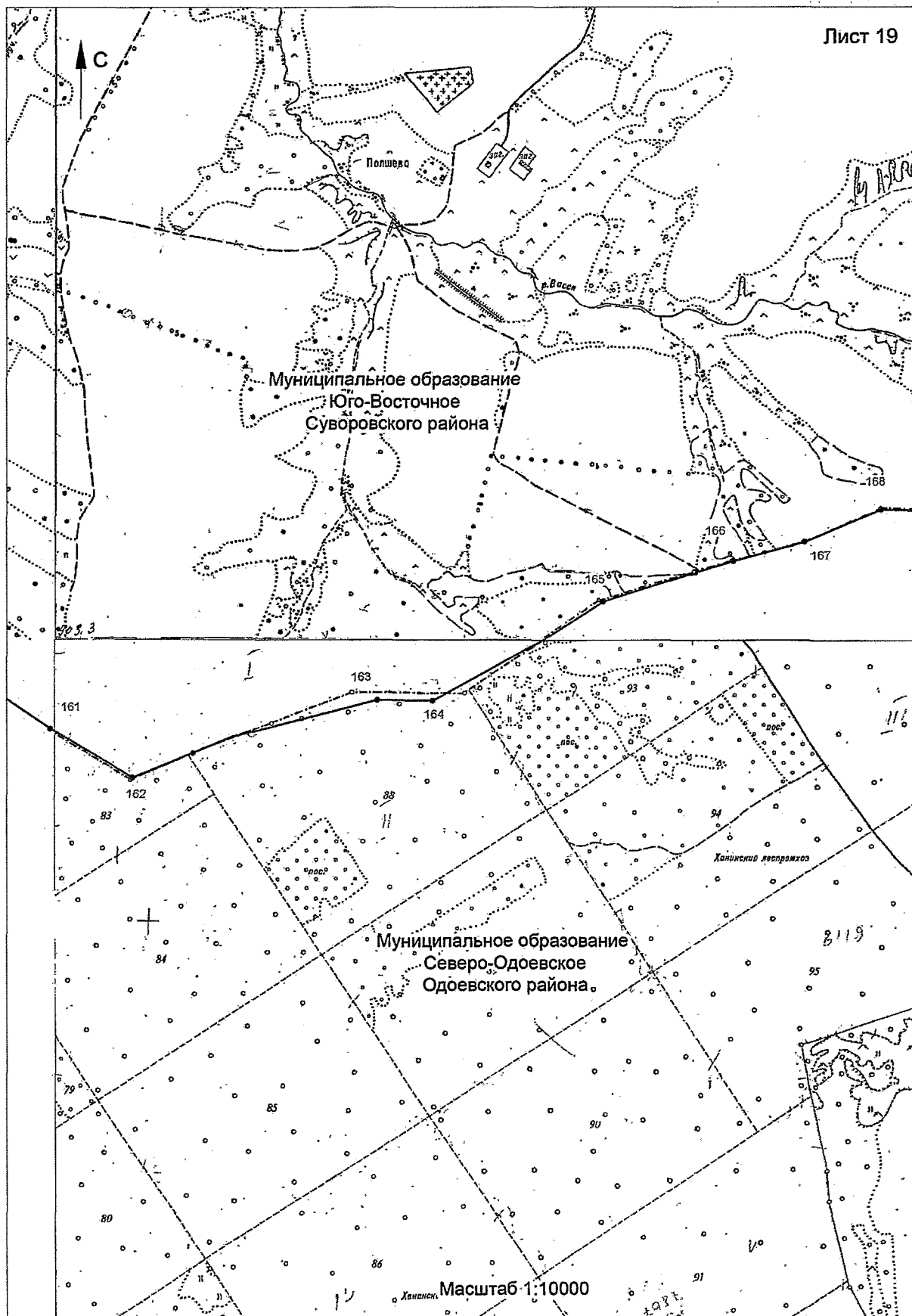


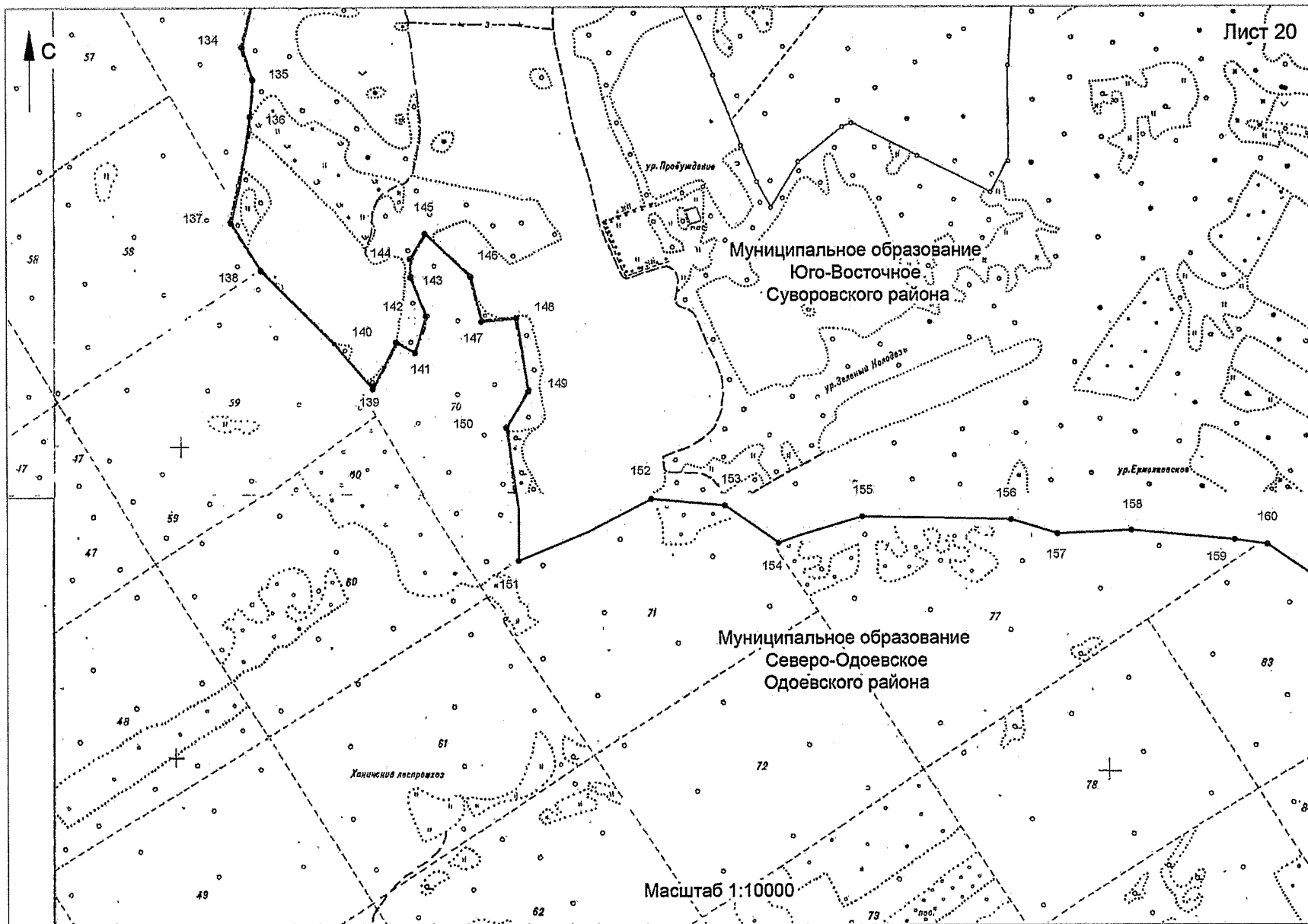
Масштаб 1:10000

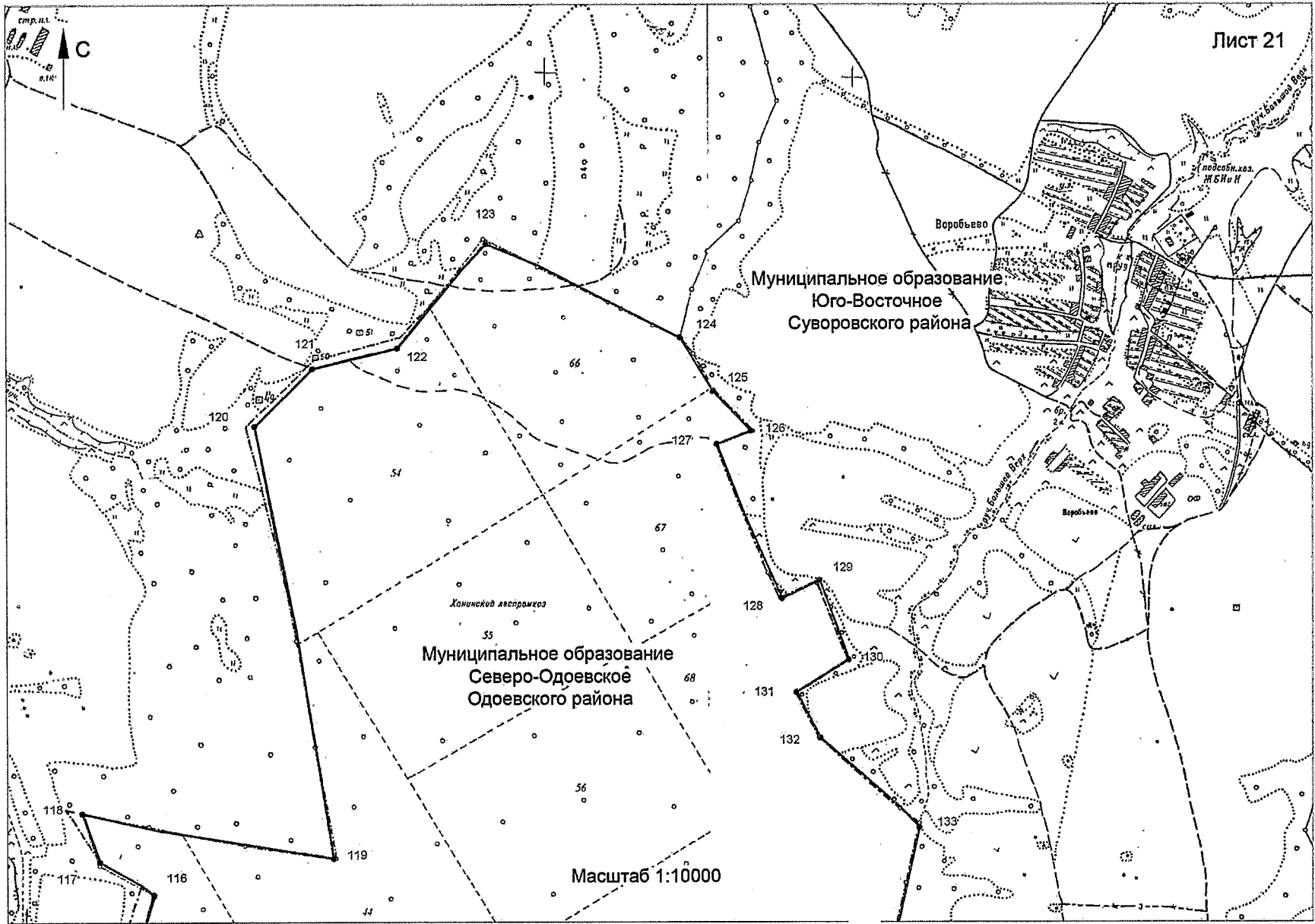


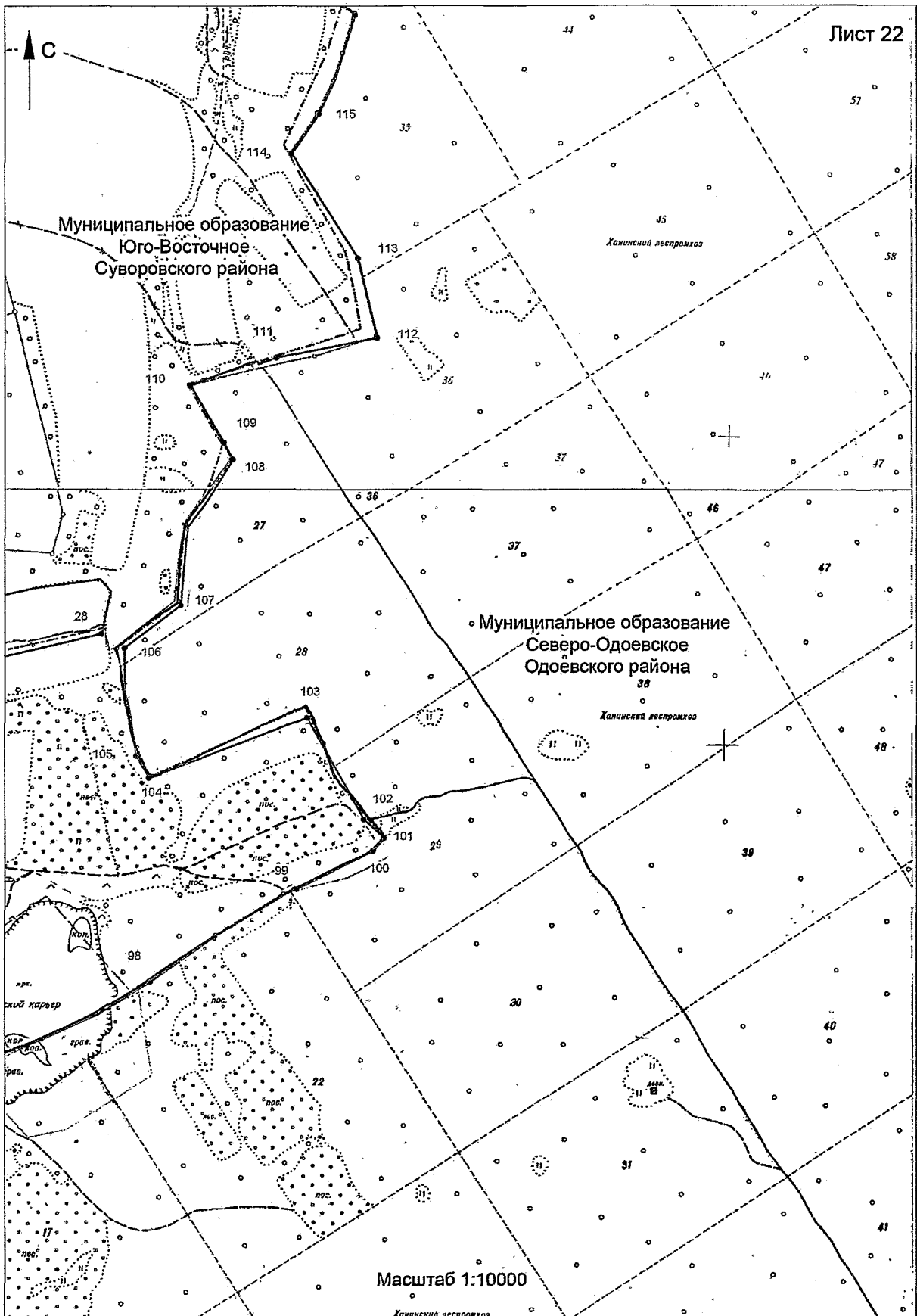


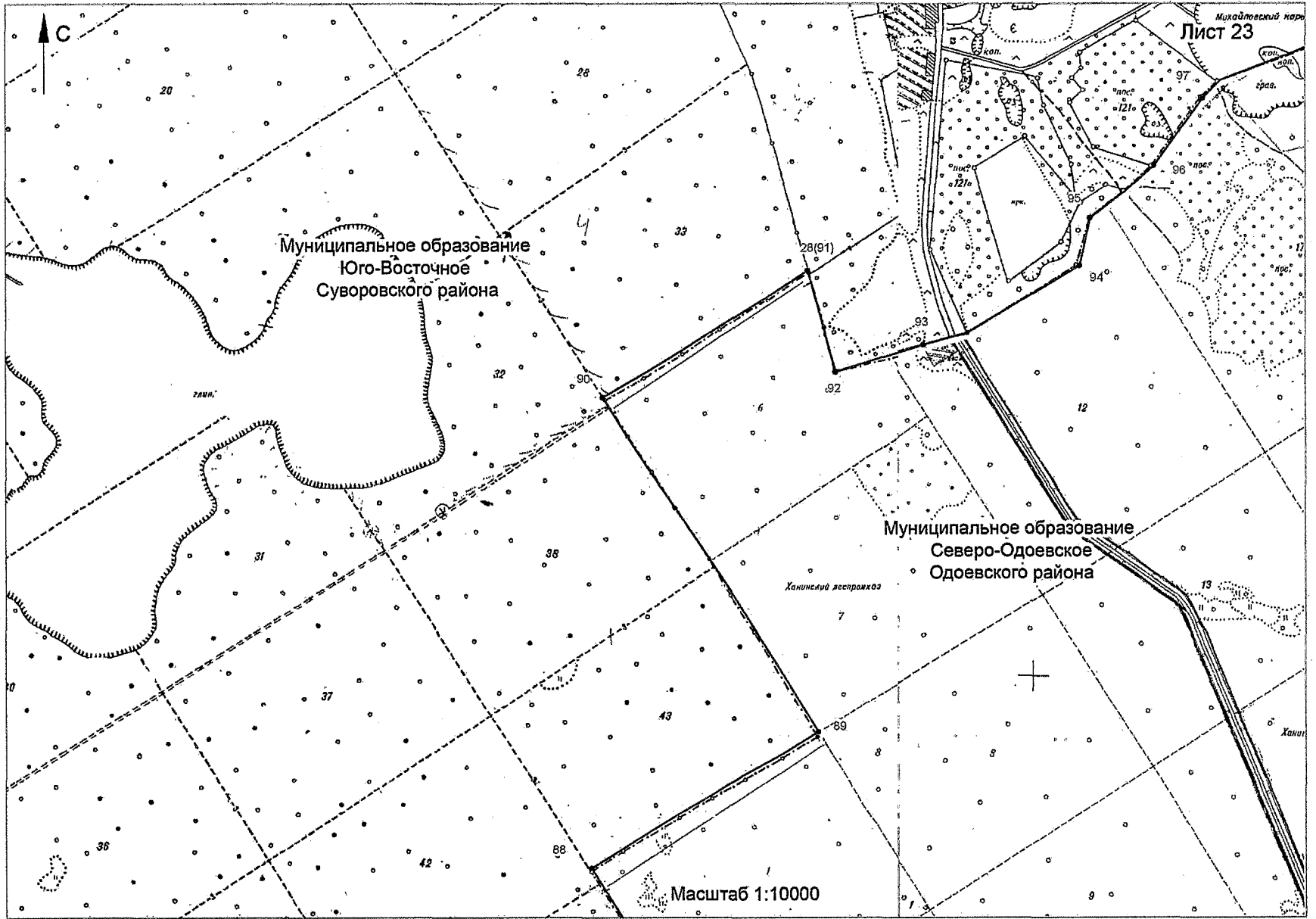


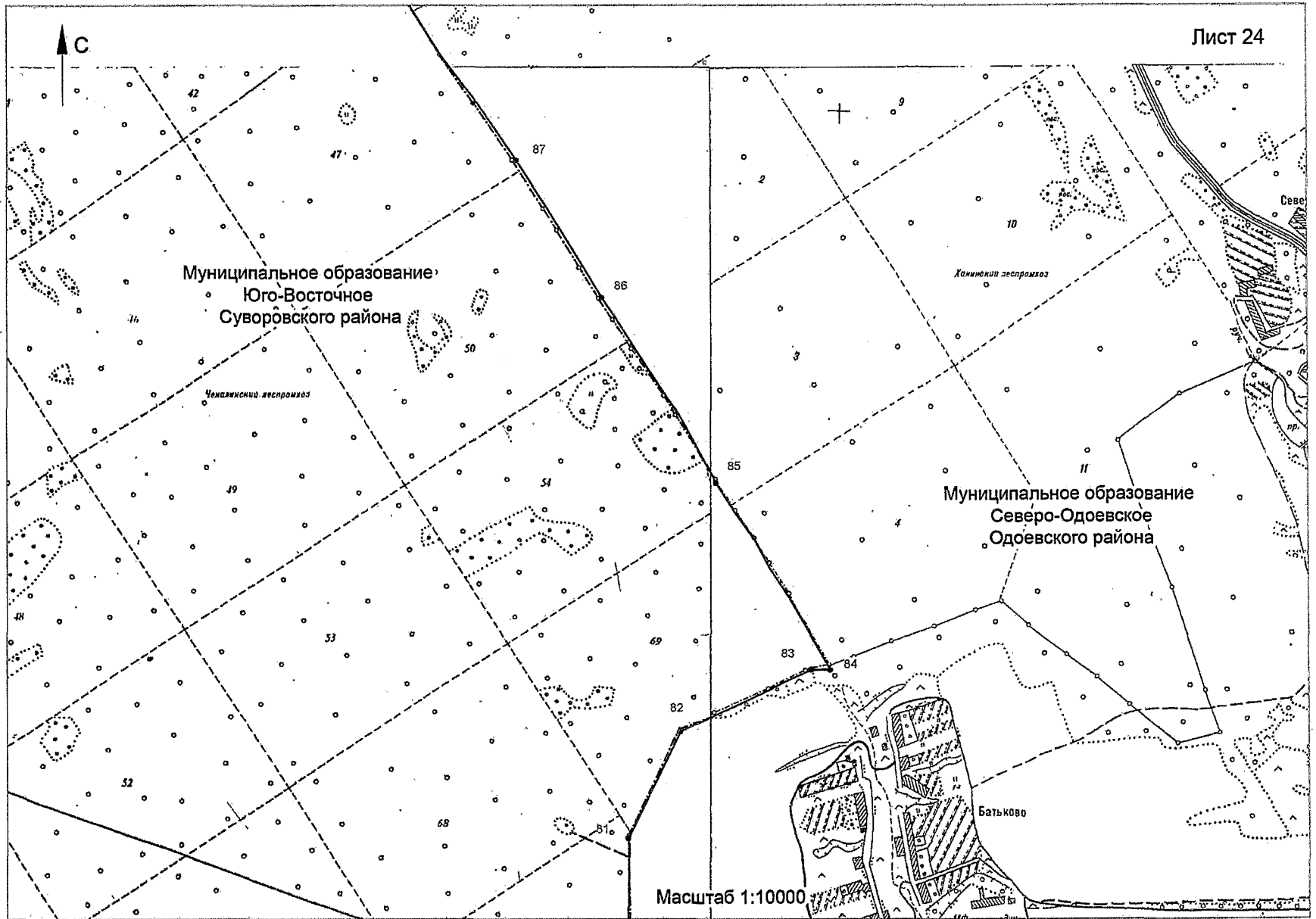


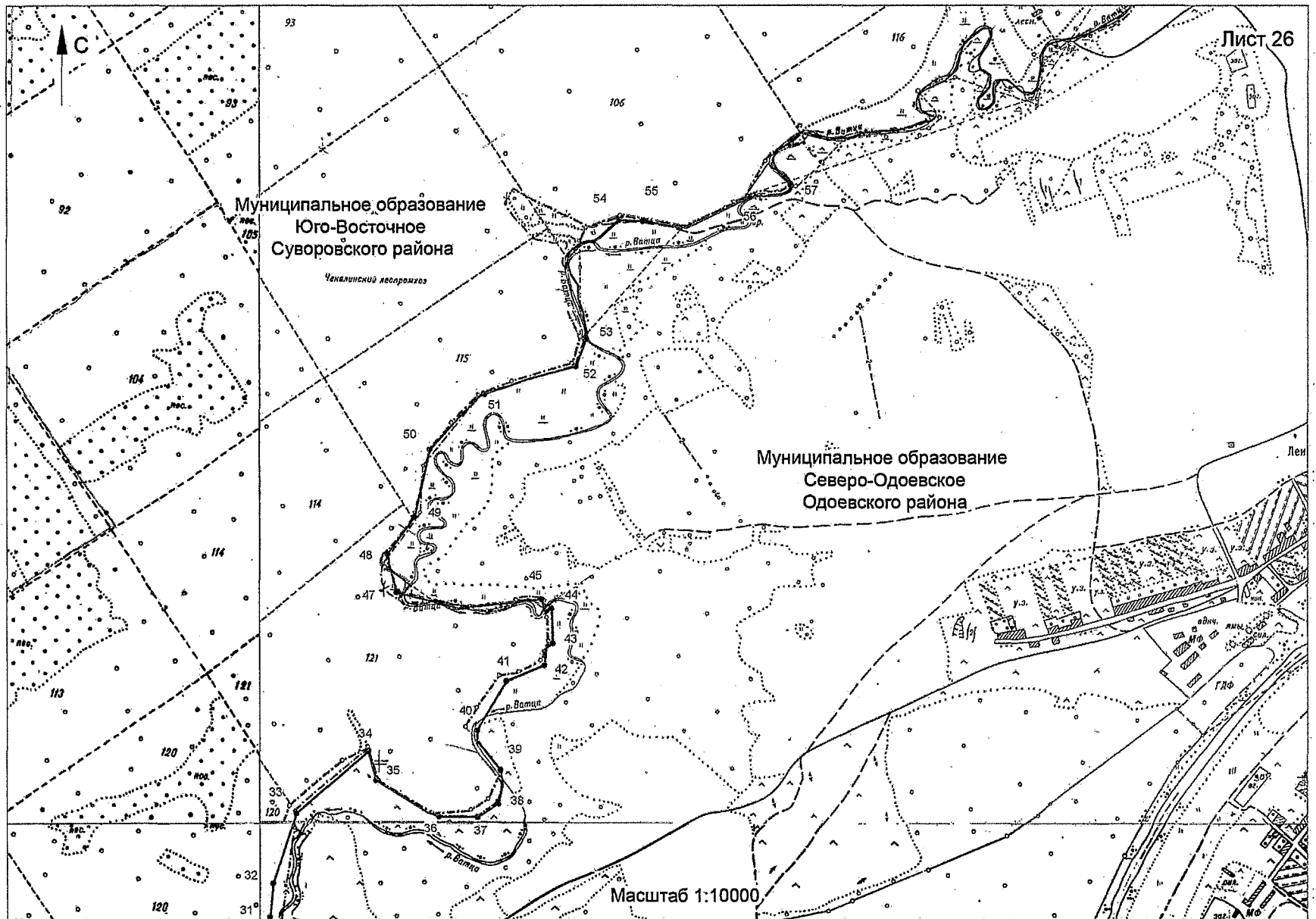


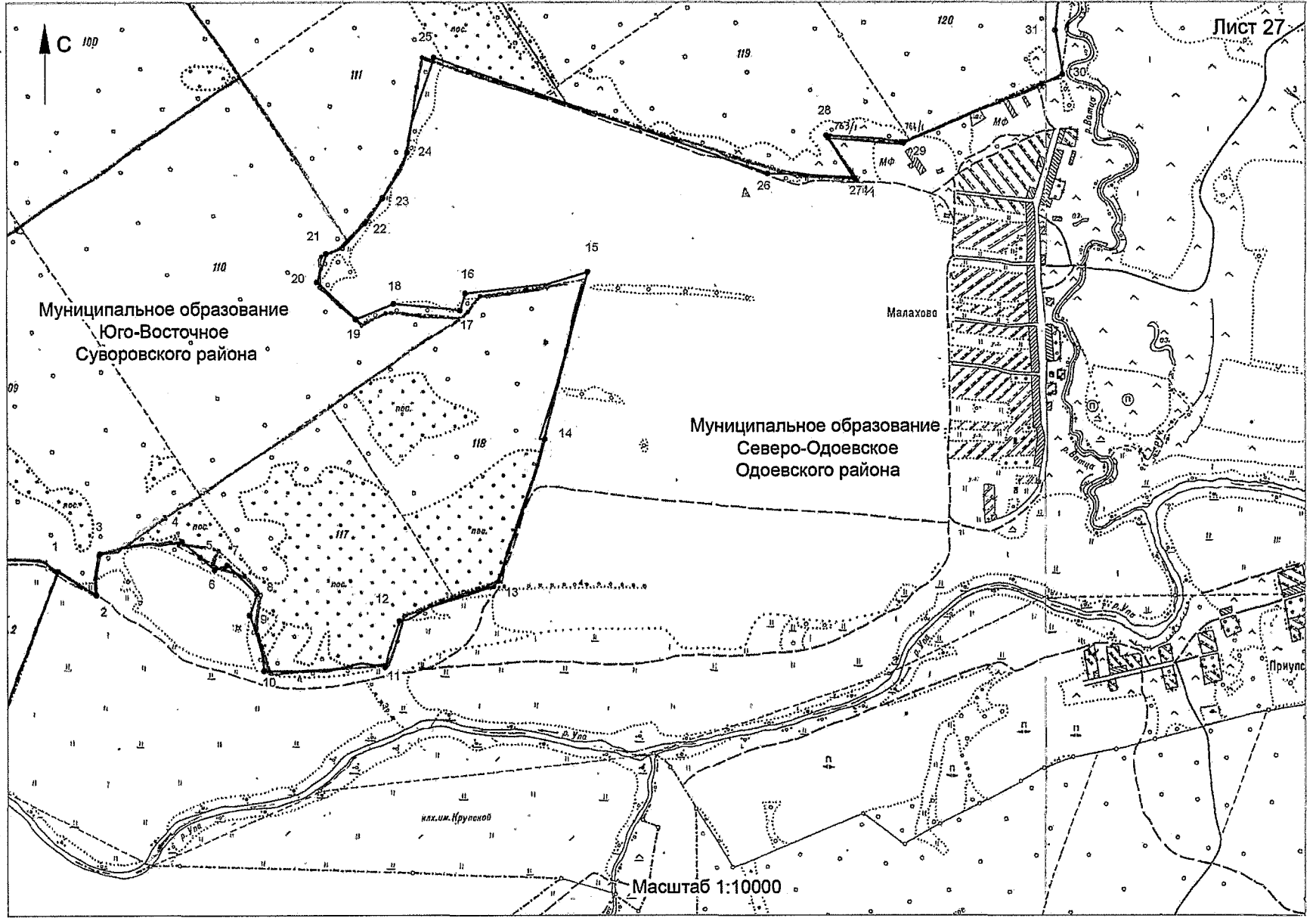


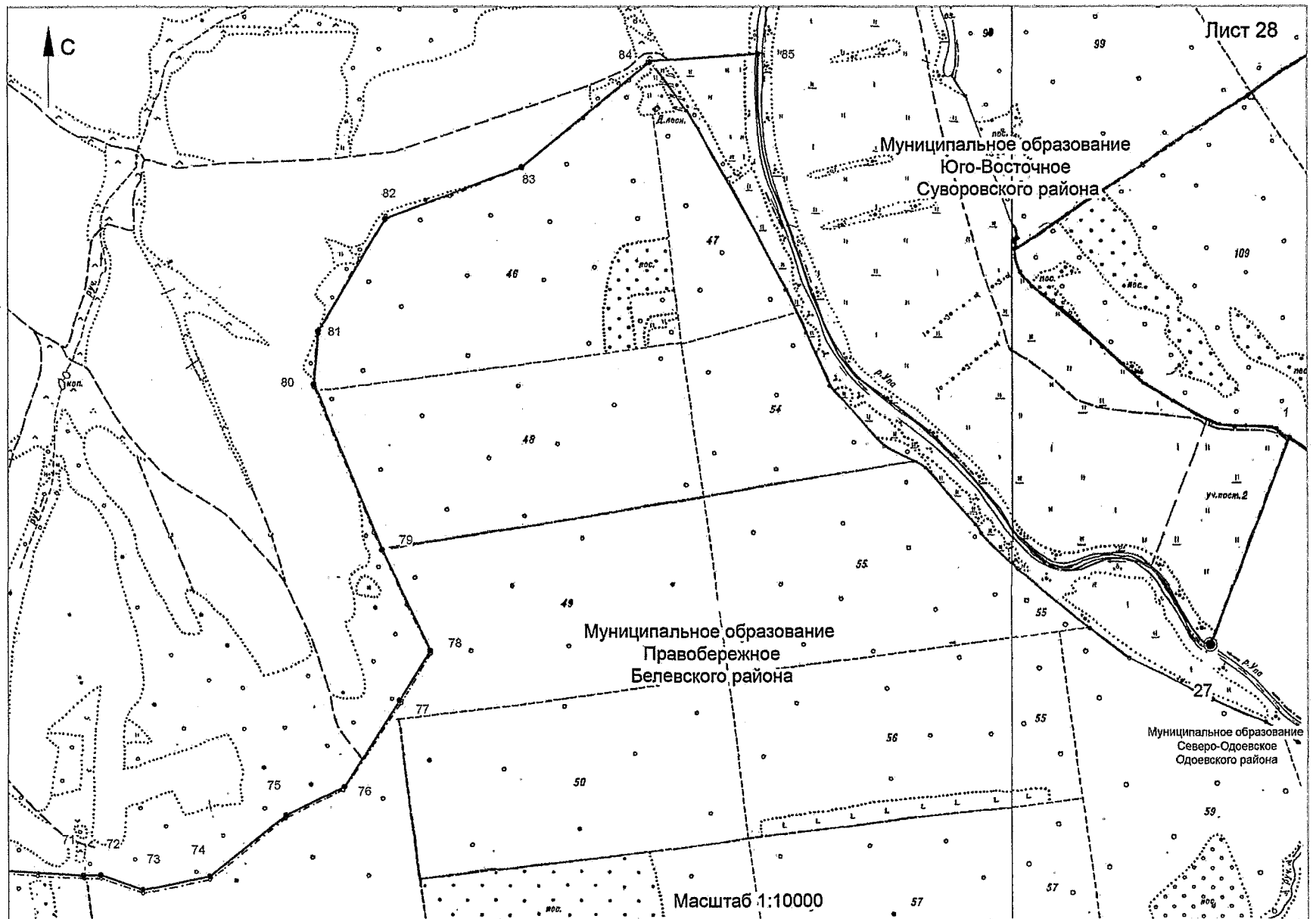


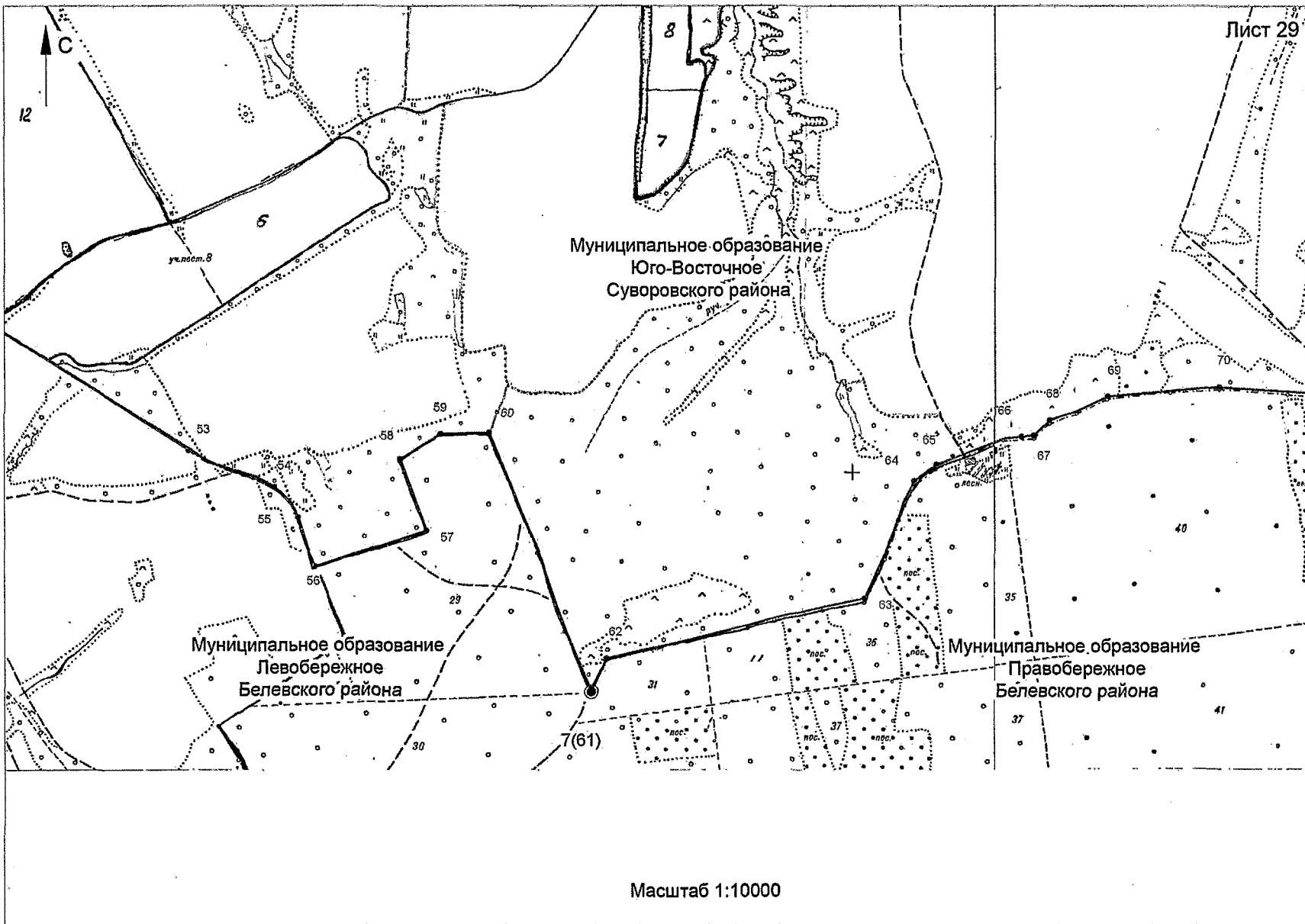


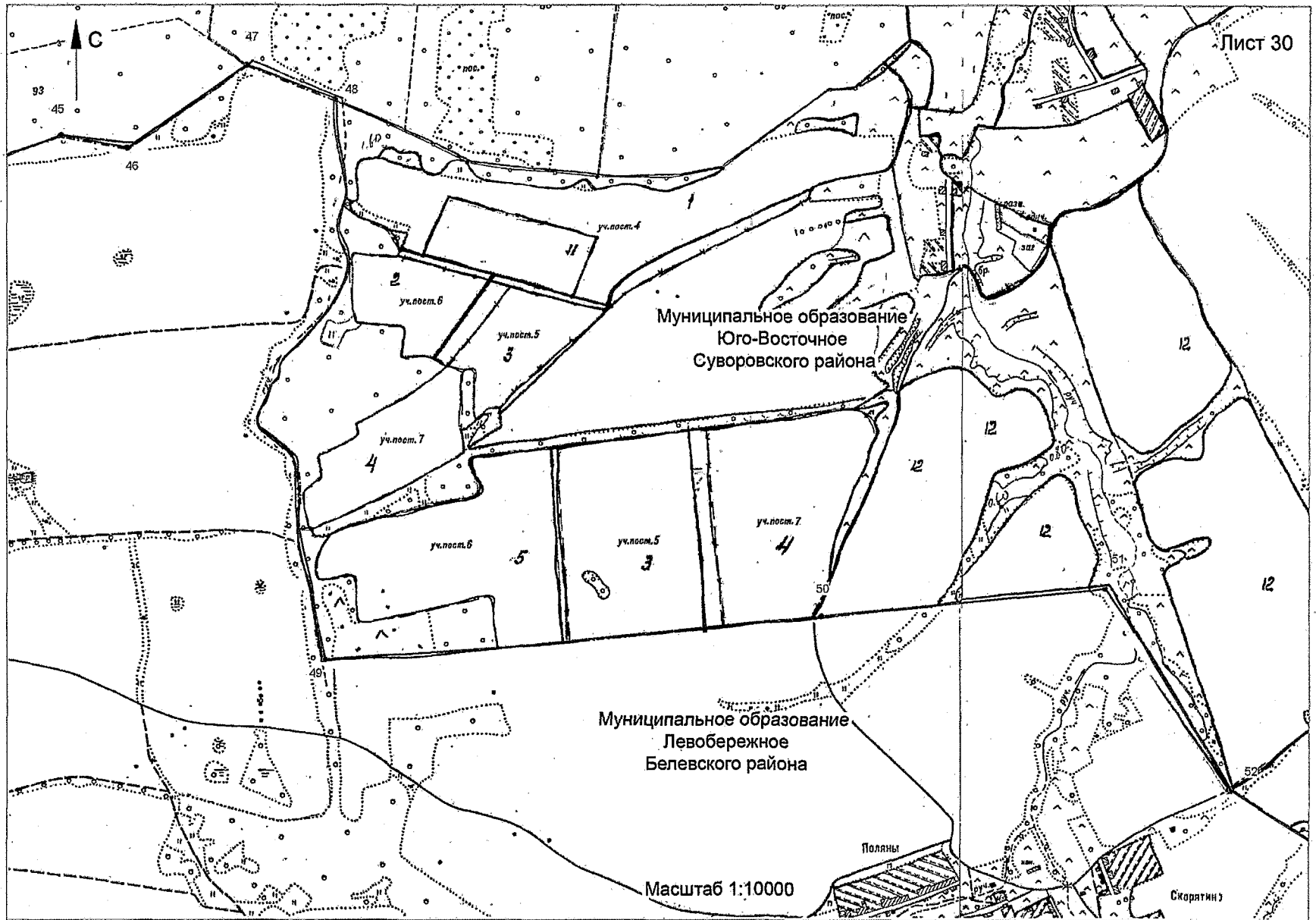




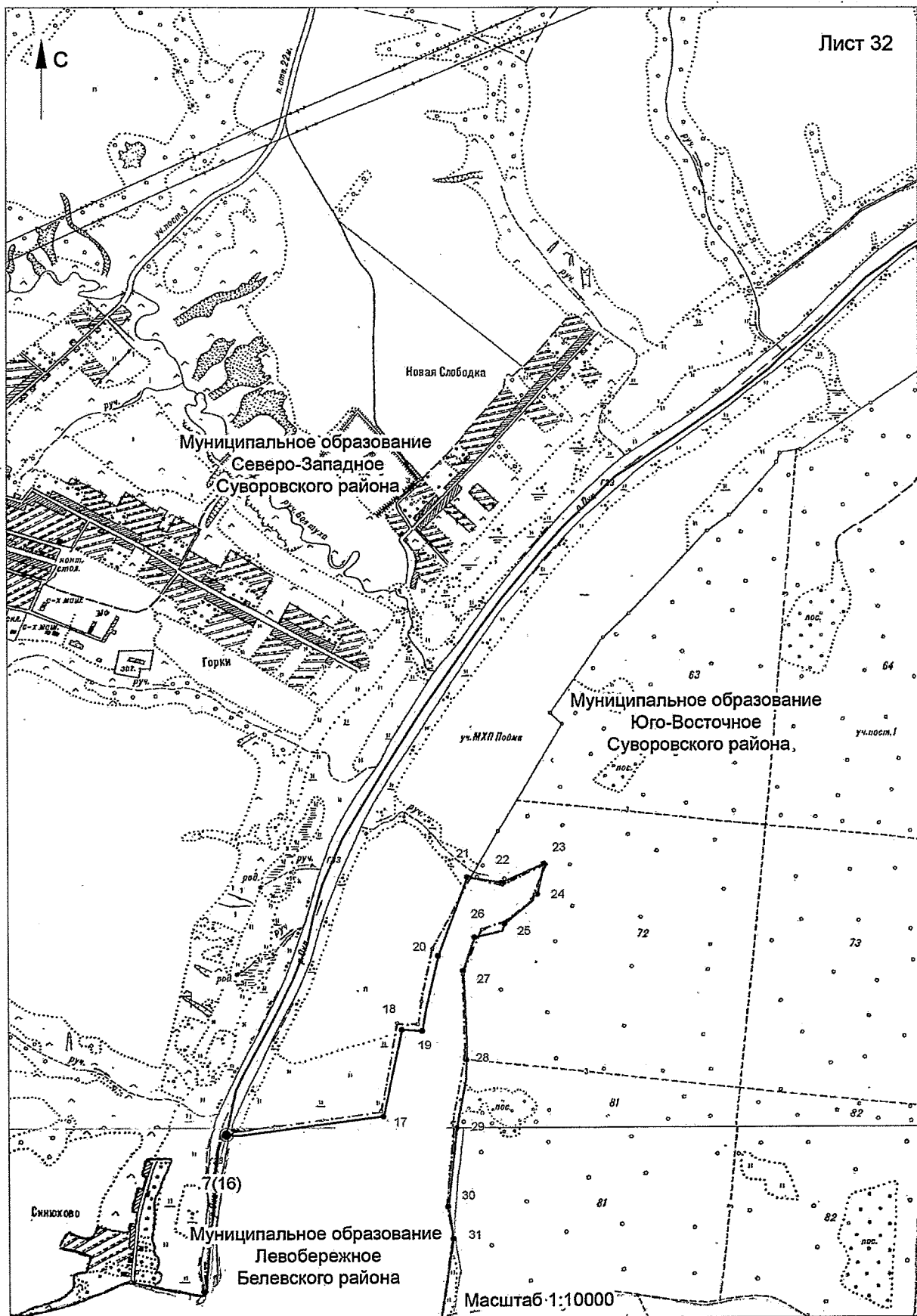


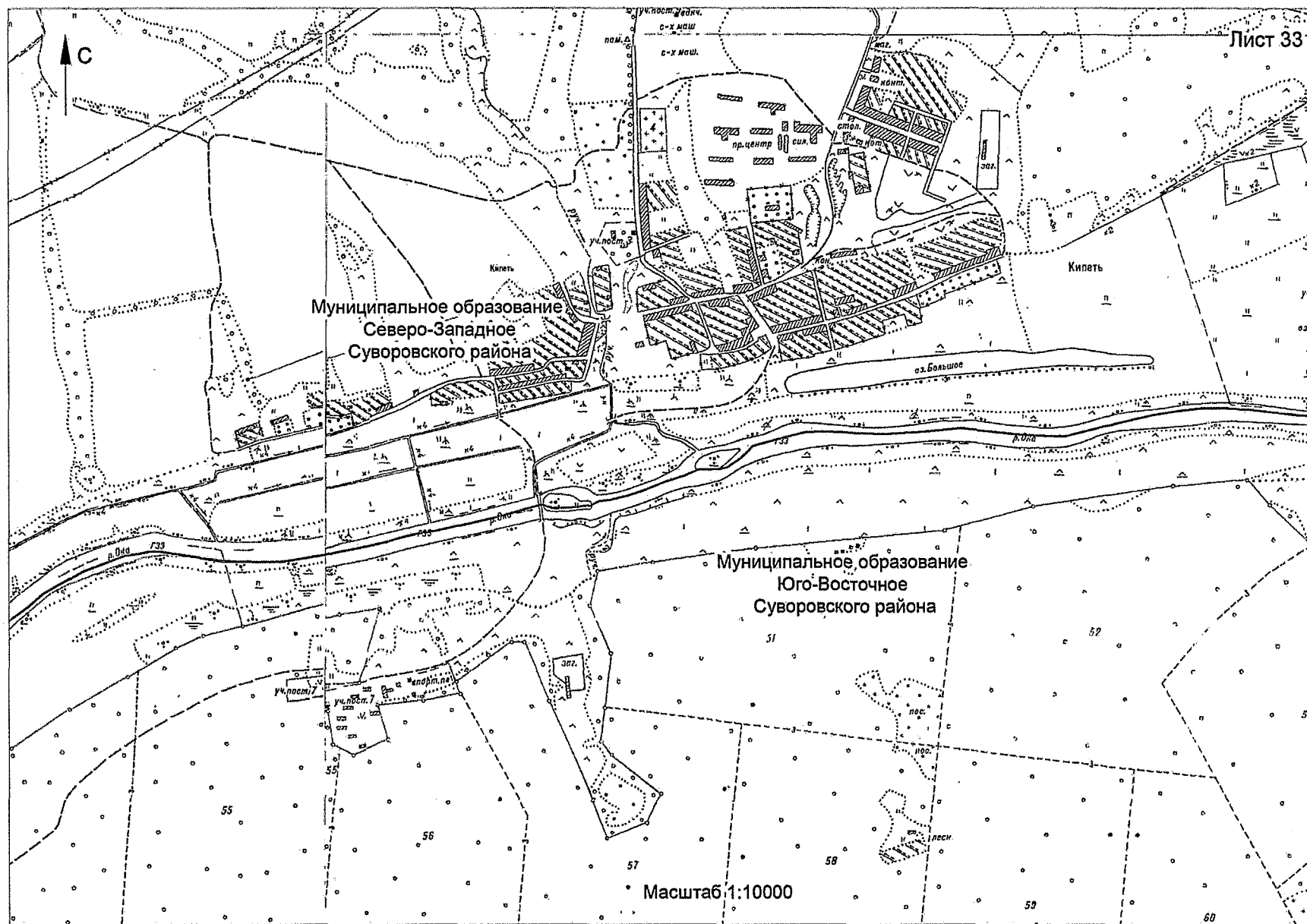


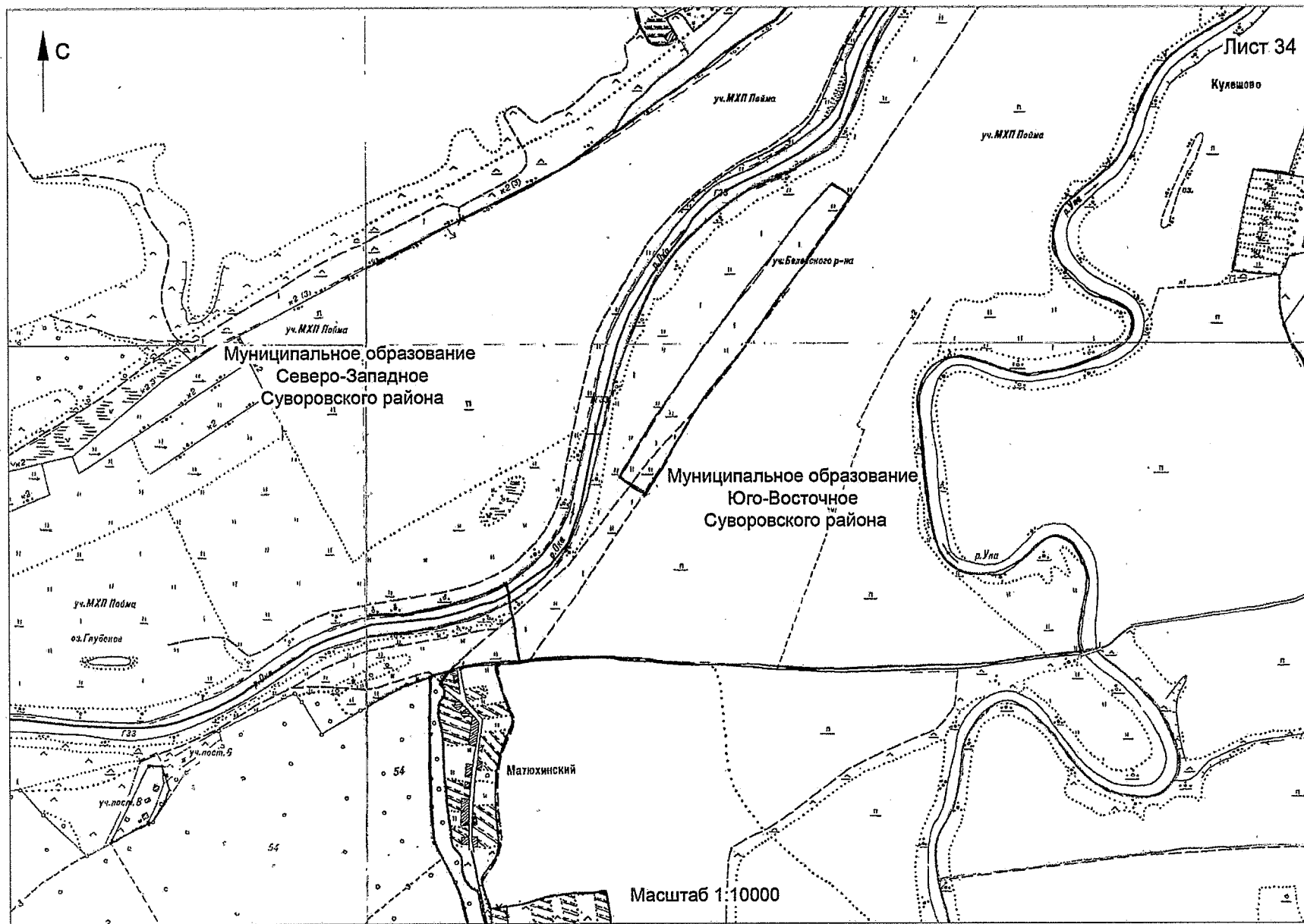


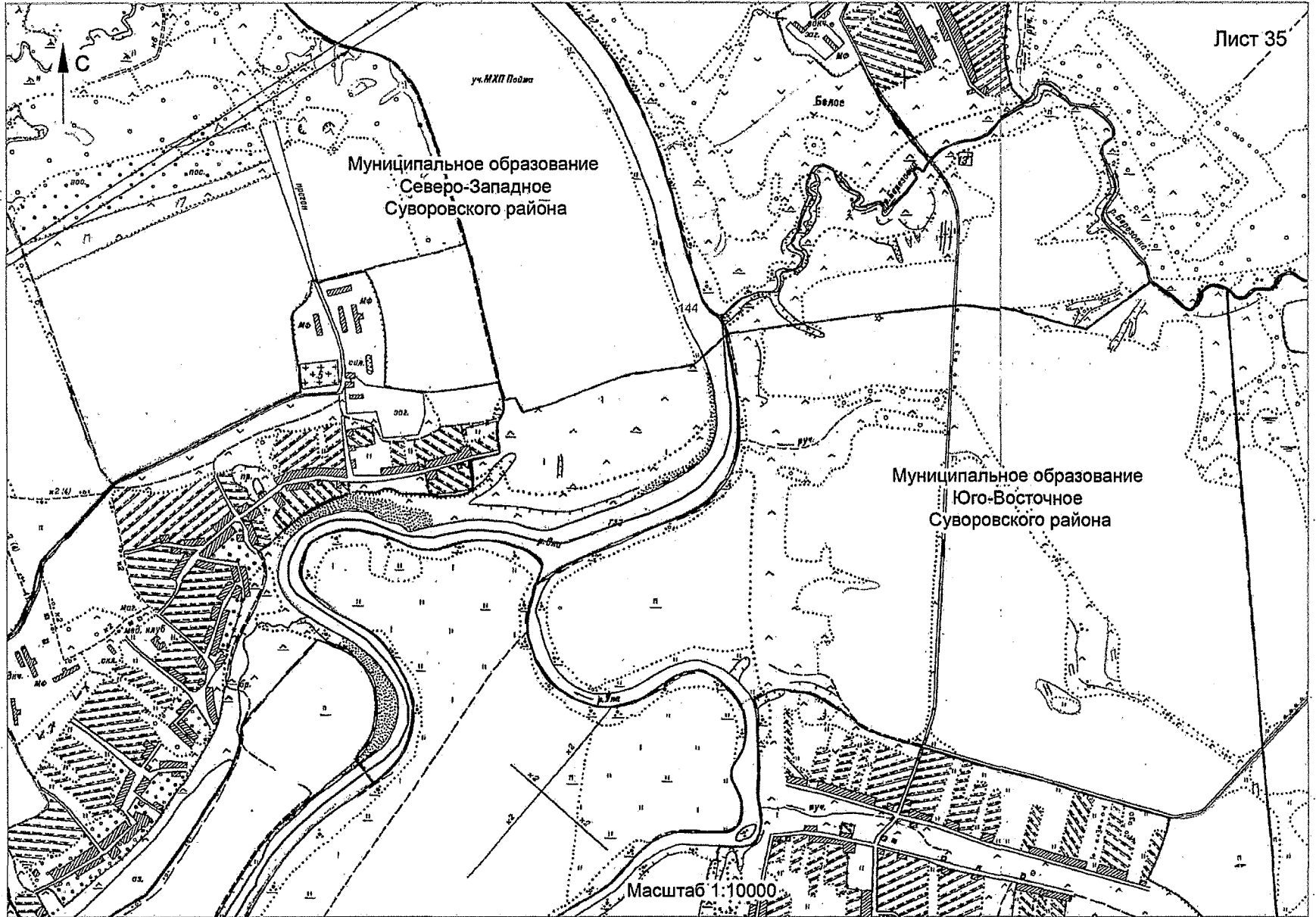


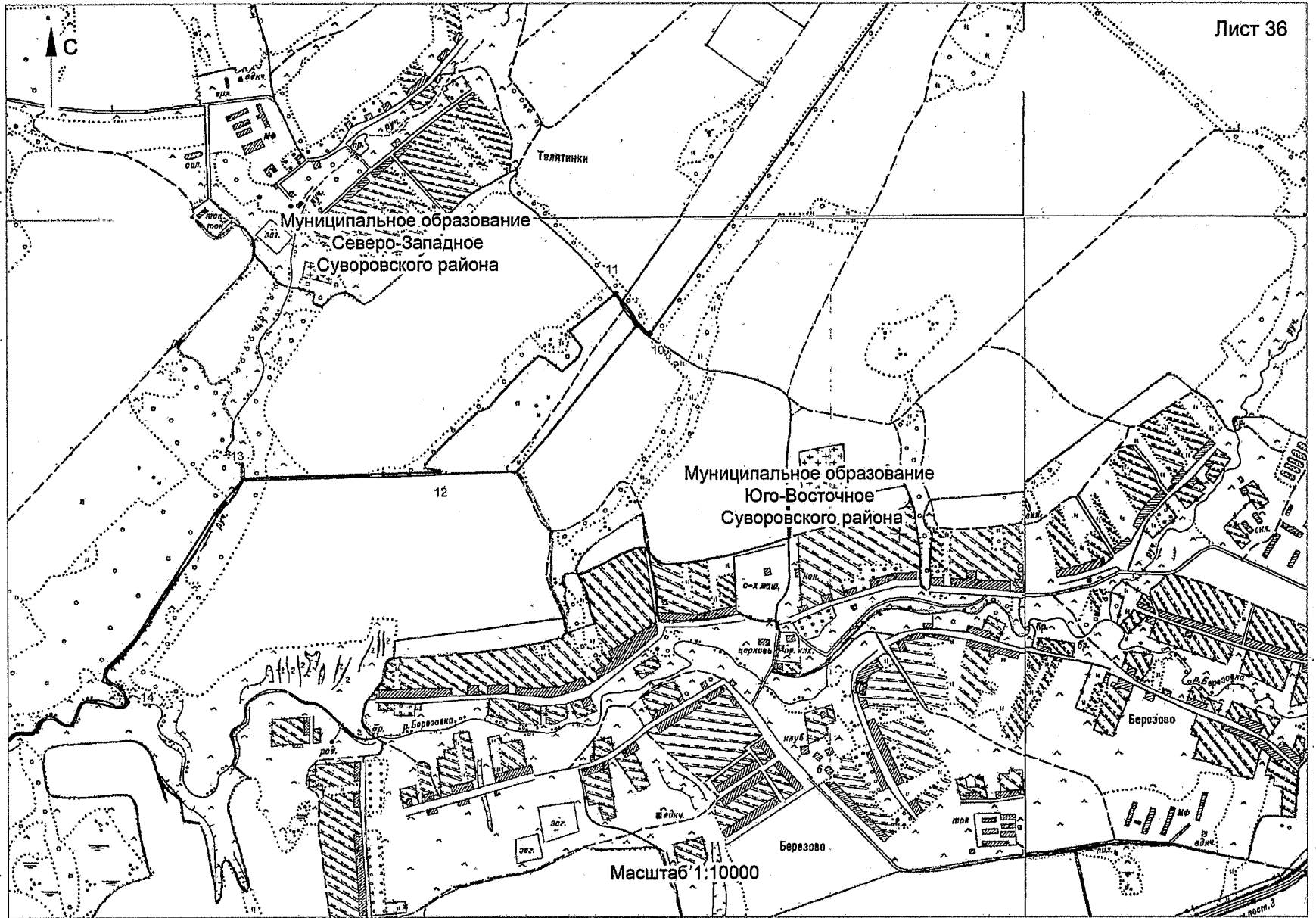




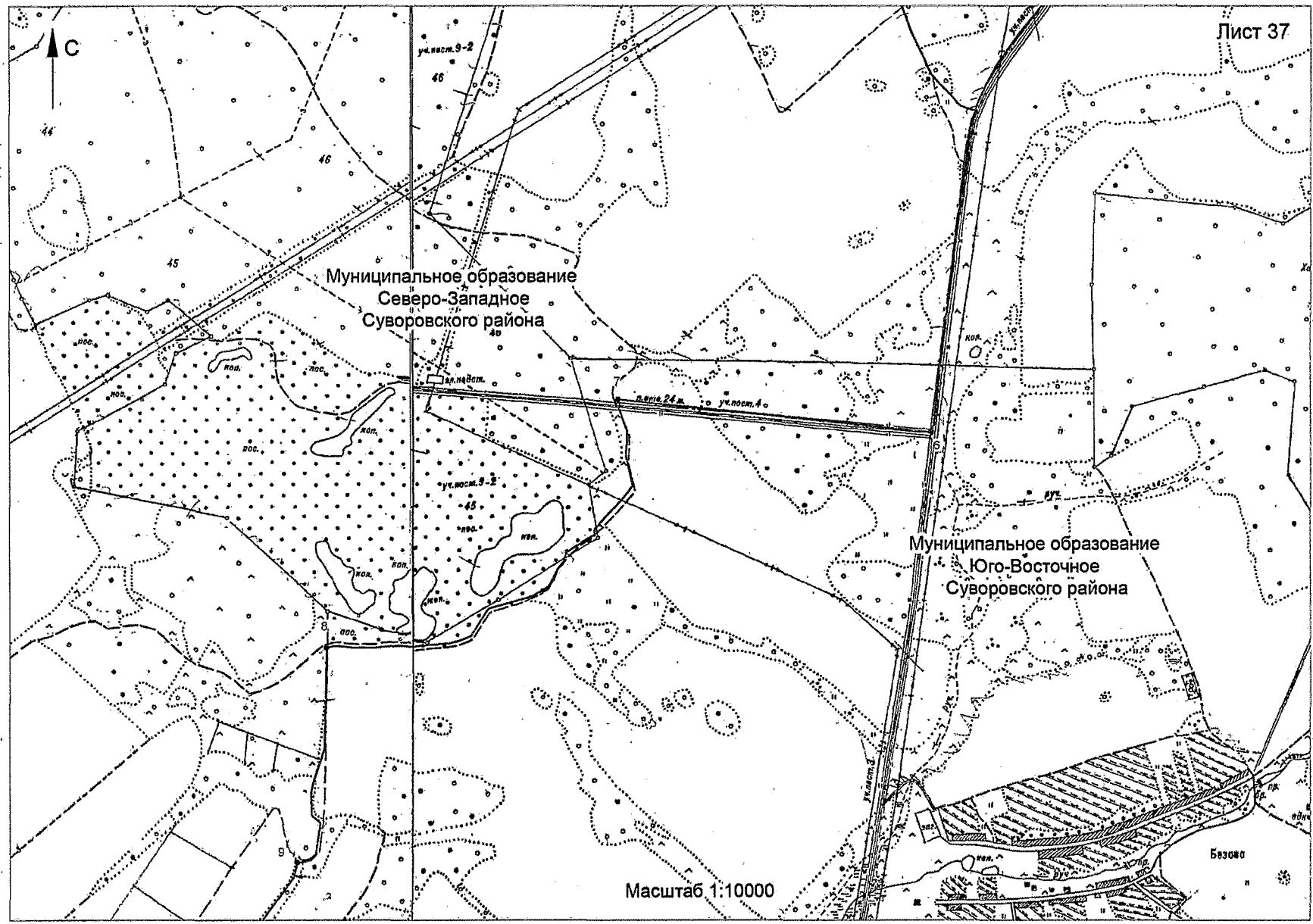


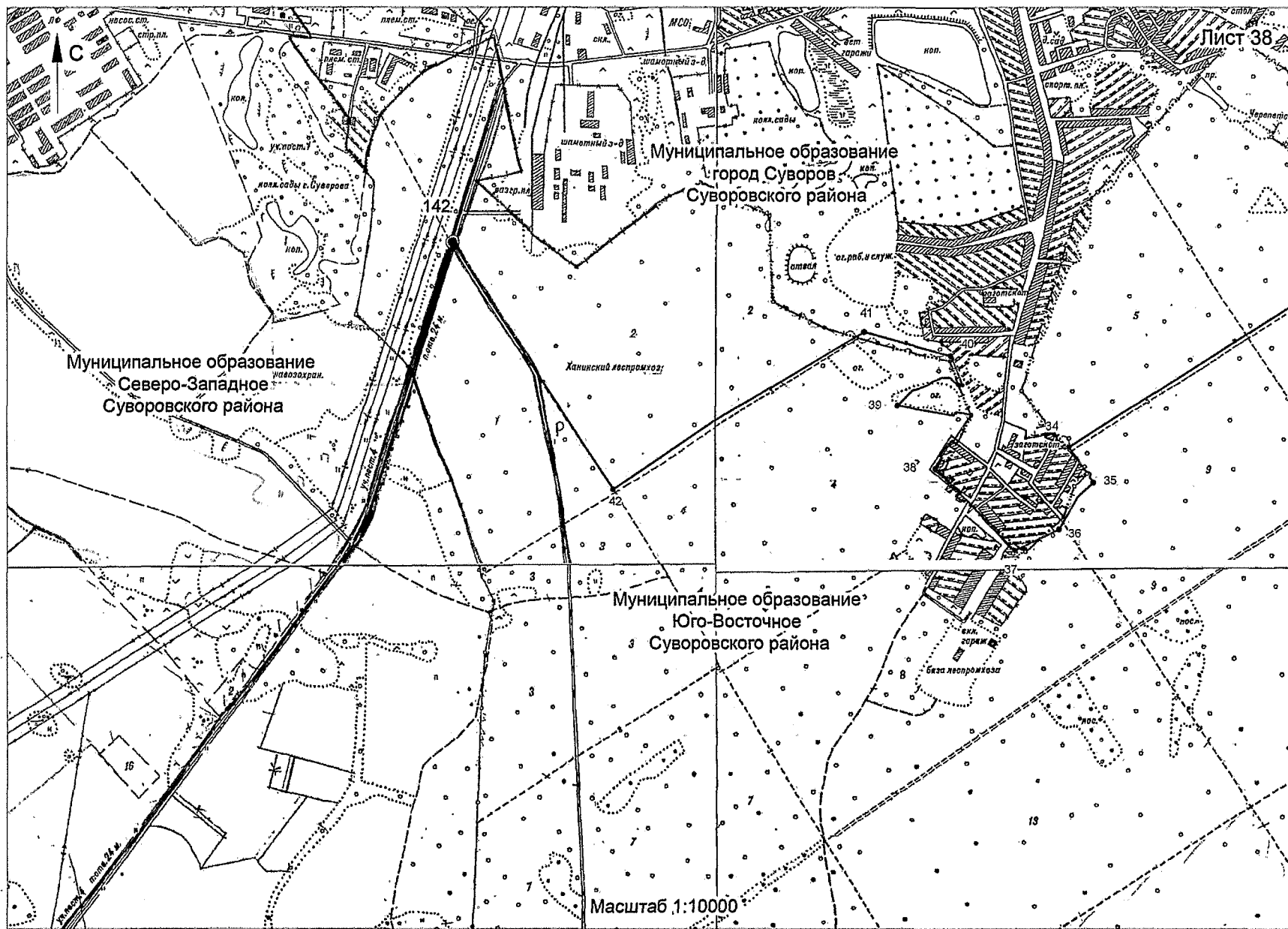


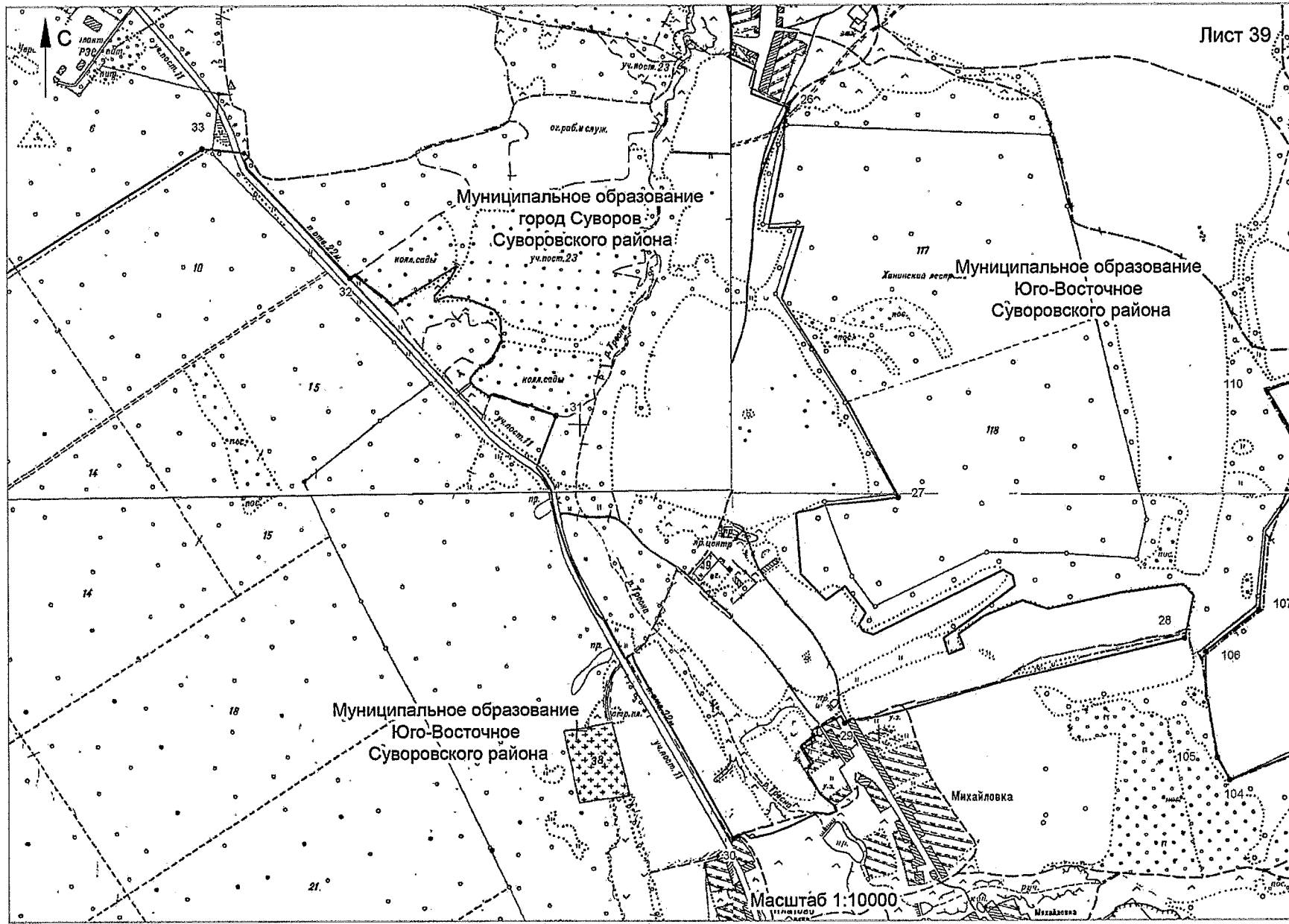


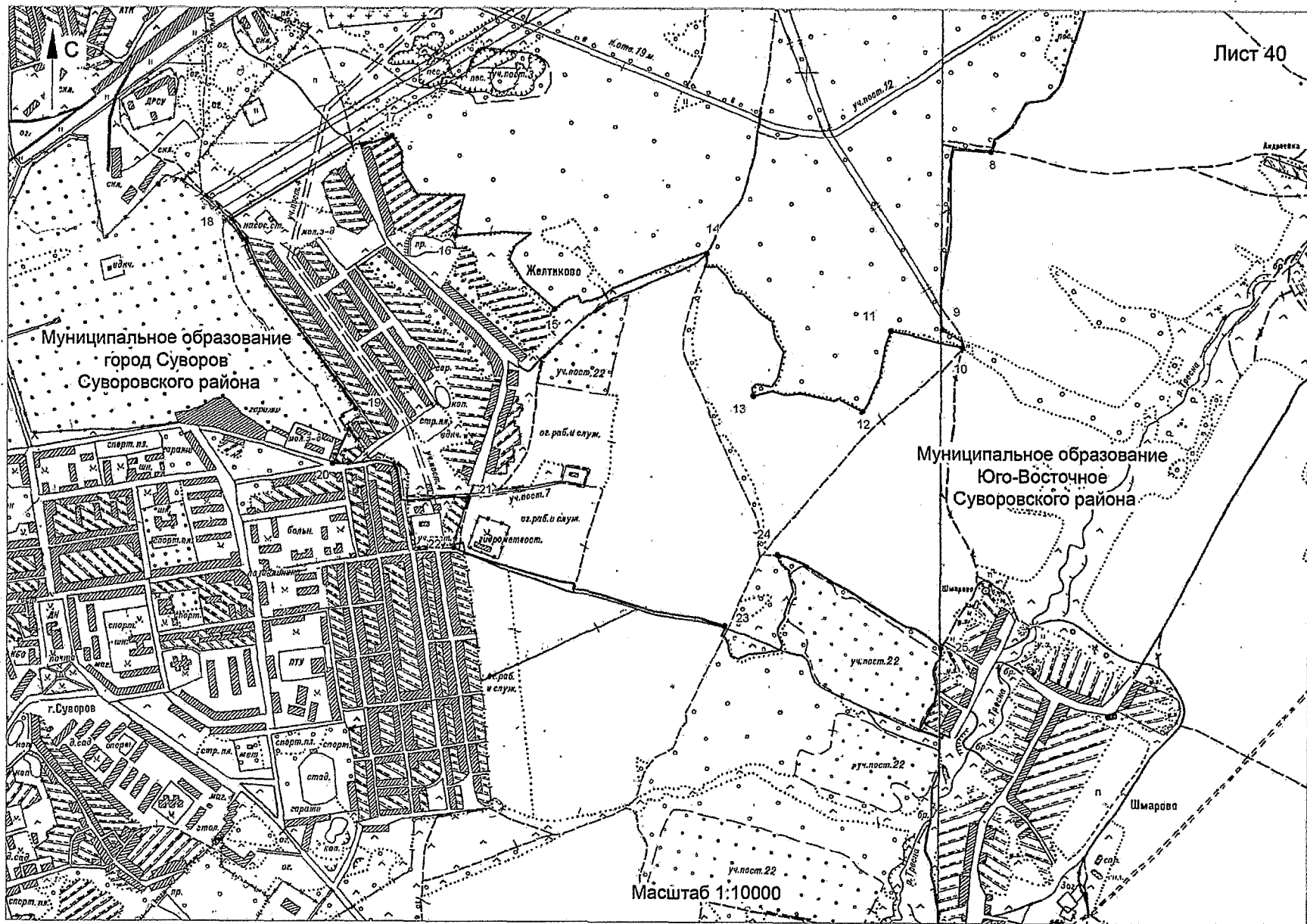


Масштаб 1:10000

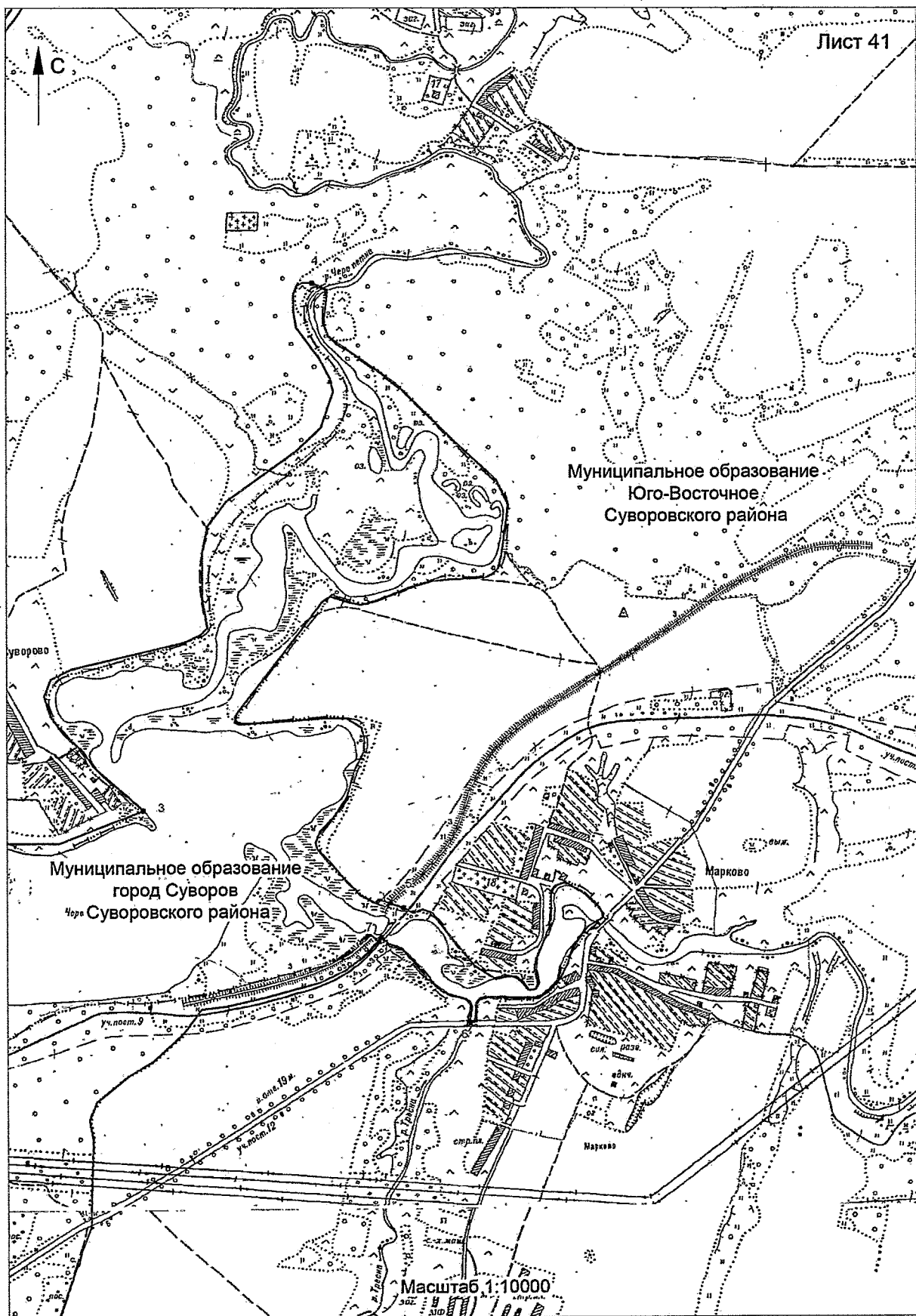


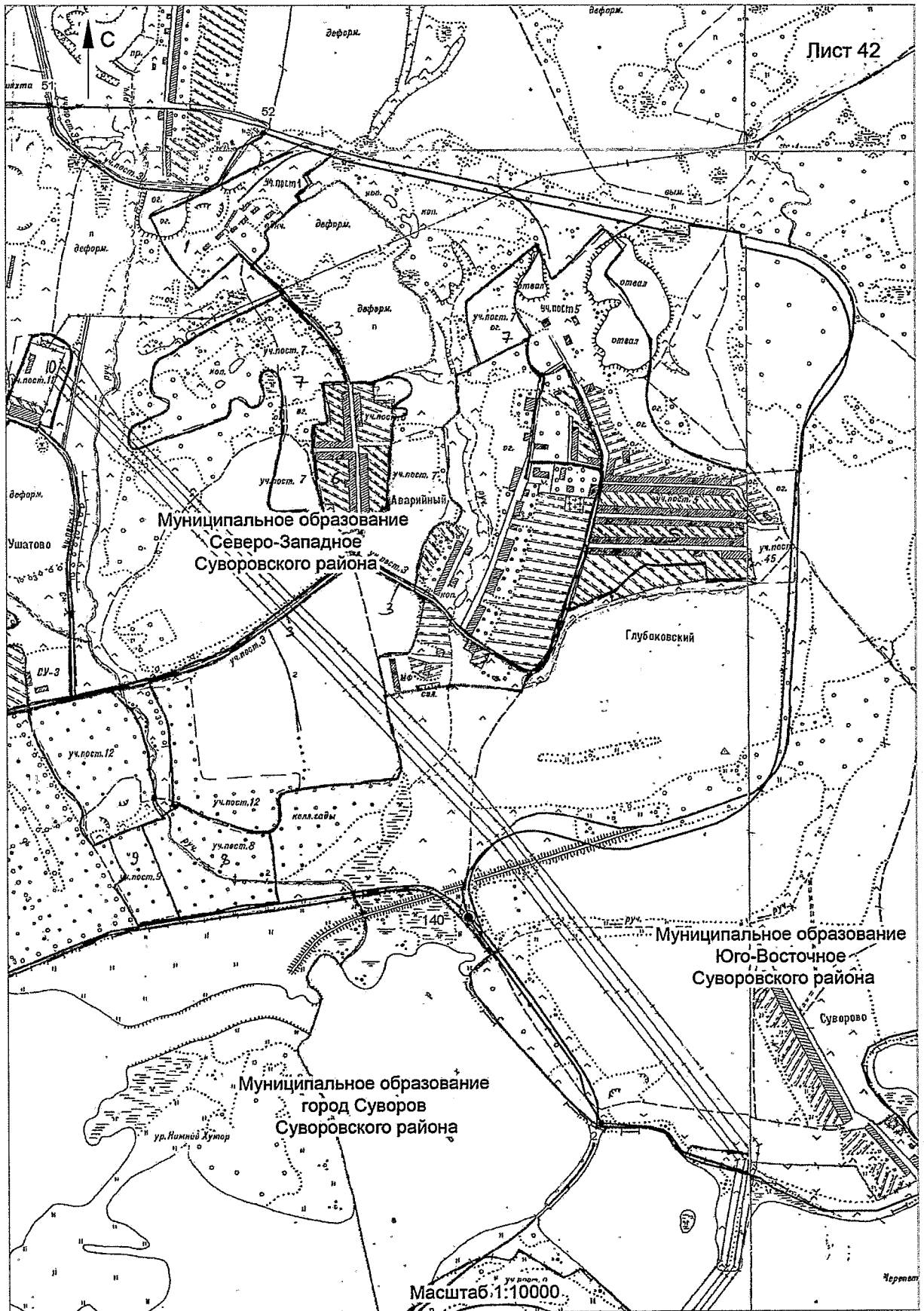


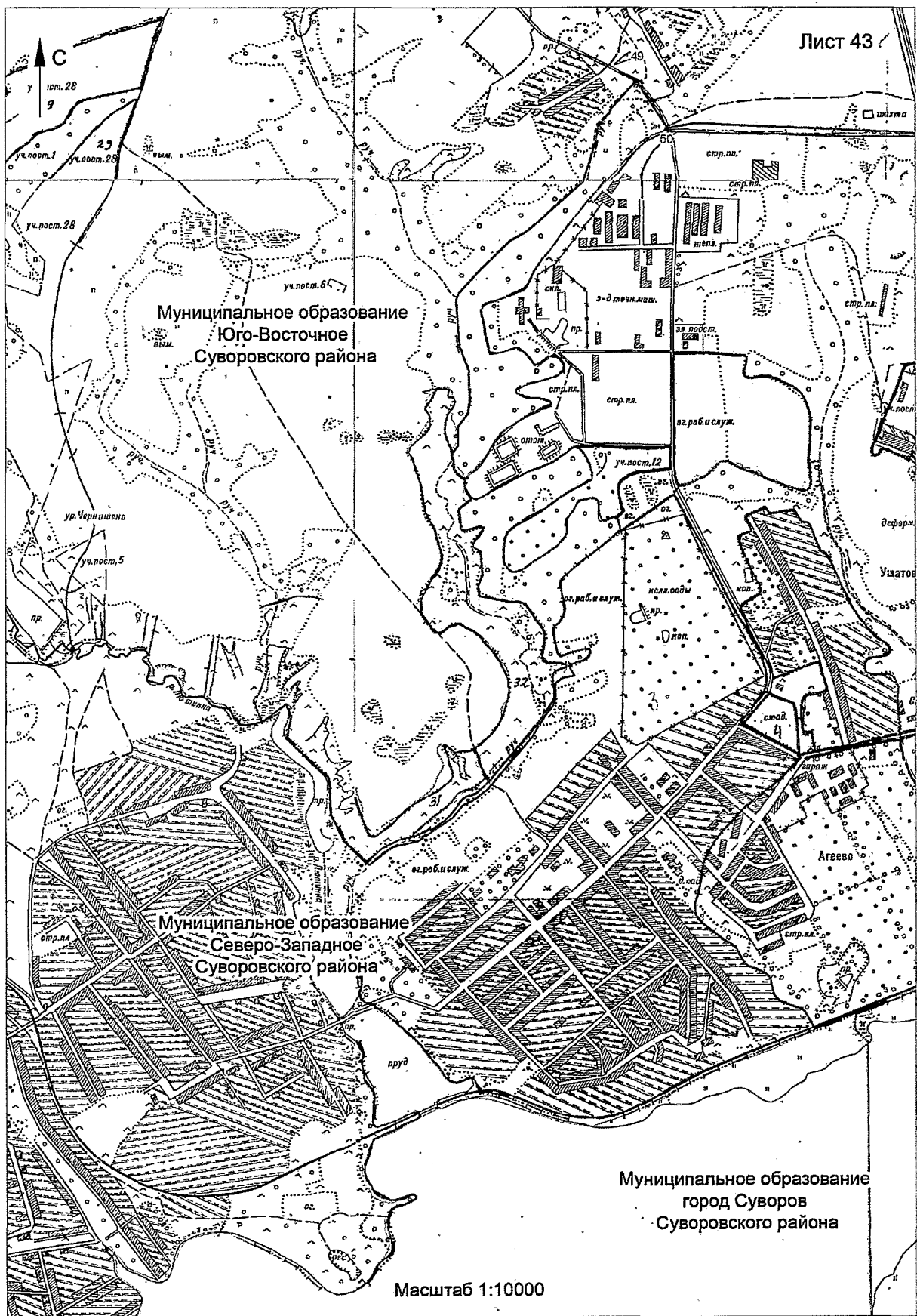


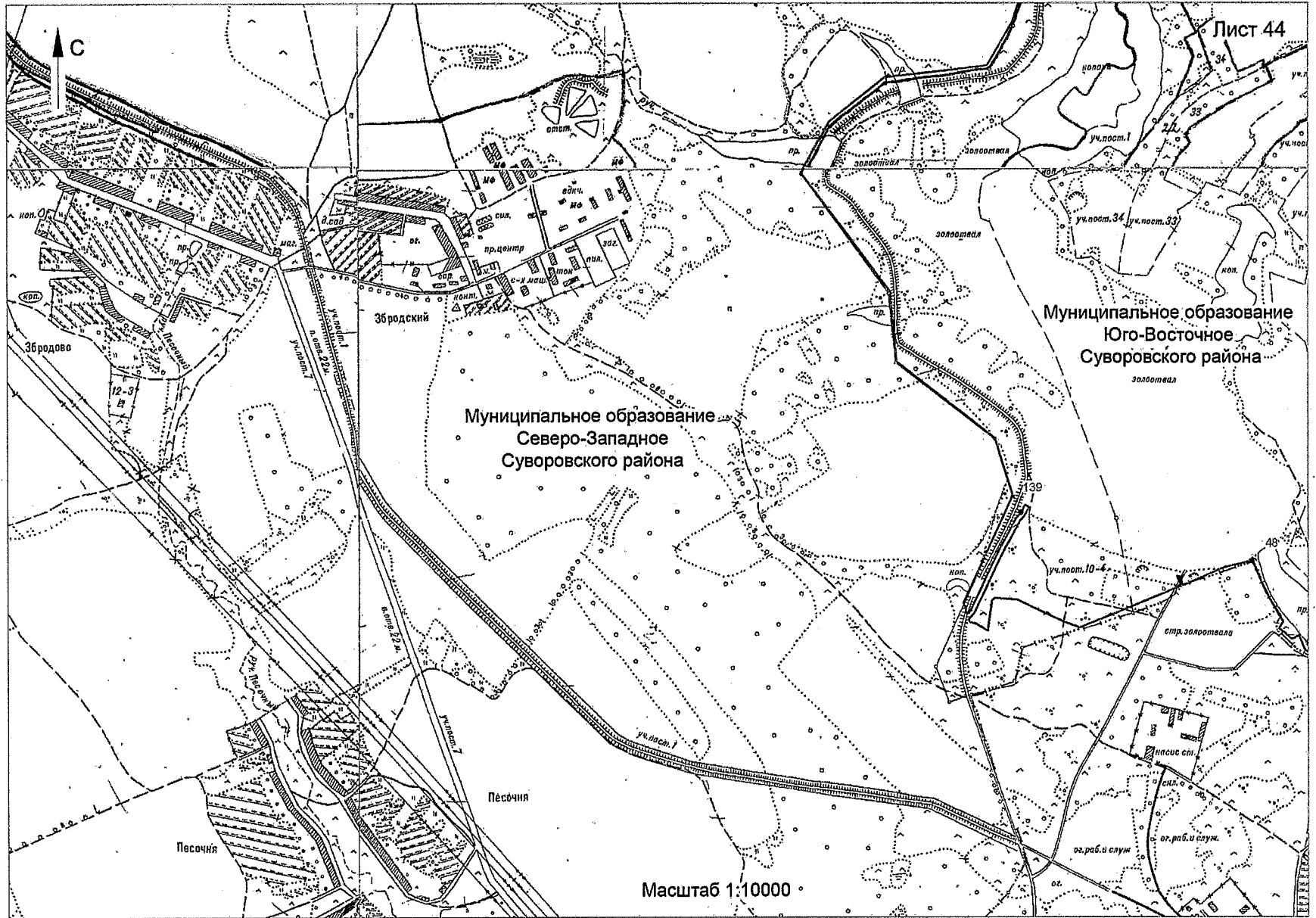


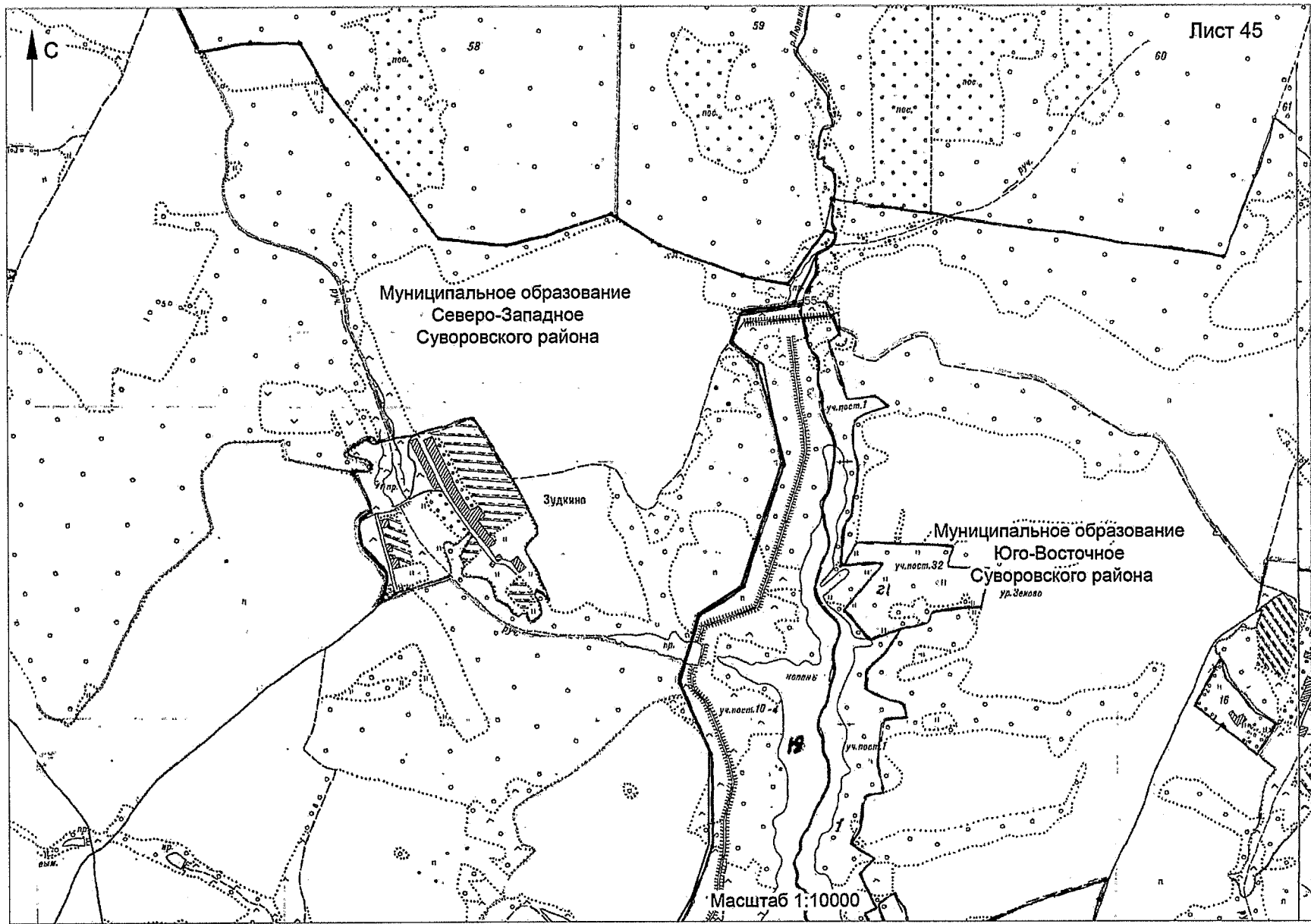
Масштаб 1:10000











Приложение 9
к Закону Тульской области
«О внесении изменений в Закон Тульской
области «О переименовании муниципального
образования «Суворовский район Тульской
области», установлении границ, наделении
статусом и определении административных
центров муниципальных образований
на территории Суворовского района
Тульской области»

Приложение 9
к Закону Тульской области
«О переименовании муниципального
образования «Суворовский район Тульской
области», установлении границ, наделении
статусом и определении административных
центров муниципальных образований
на территории Суворовского района
Тульской области»

**Описание границы муниципального образования
Северо-Западное Суворовского района**

За начальную точку описания границы муниципального образования Северо-Западное Суворовского района принята узловая точка 7(в), расположенная на северо-западном углу лесного квартала 58 земель лесного фонда, в 2,54 км западнее пересечения просек между лесными кварталами 54, 55, 59, 60 земель лесного фонда, в 1,83 км северо-западнее деревни Зудкино Суворовского района и являющаяся точкой стыка границ муниципальных образований Северо-Западное Суворовского района, Юго-Восточное Суворовского района и Калужской области.

**Прохождение границы с муниципальным образованием
Юго-Восточное Суворовского района**

От узловой точки 7(в) (747033.89; 184740.00) линия границы идет на протяжении 2,10 км на восток по просеке между лесными кварталами 53, 58 и 54, 59 земель лесного фонда до поворотной точки 54, расположенной на пересечении просеки между лесными кварталами 54 и 59 земель лесного фонда с руслом реки Лютинка.

От точки 54 (747011.87; 186841.91) линия границы идет в южном направлении на протяжении 1,39 км по руслу реки Лютинка, вниз по течению, пересекая лесной квартал 59 земель лесного фонда, далее по середине пруда на протяжении 0,27 км до поворотной точки 55, расположенной на технологической оси плотины пруда.

От точки 55 (745792.00; 186791.17) линия границы идет в общем направлении на юг на протяжении 4,47 км по середине насыпи железнодорожного полотна до поворотной точки 139, расположенной на середине насыпи железнодорожного полотна, в 0,80 км северо-западнее насосной станции в сельском поселке Агеево Суворовского района, в 2,10 км северо-восточнее деревни Песочня Суворовского района, в 3,00 км юго-западнее деревни Полагино Суворовского района.

От точки 139 (742368.45; 186403.27) линия границы на протяжении 1,32 км идет преимущественно в южном направлении, далее 0,11 км на север, после этого на юго-восток через грубый кустарник на протяжении 0,30 км, затем 0,35 км через лес, после этого 0,31 км в северо-восточном направлении по землям золоотвала до поворотной точки 48, расположенной на линии уреза воды северного края пруда сельского поселка Агеево Суворовского района.

От точки 48 (742147.07; 187177.47) линия границы идет на юго-восток по середине пруда, пересекает плотину пруда, далее идет по руслу реки Лютинка, вниз по течению, до места впадения в другой пруд, пересекает данный пруд посередине и вновь идет по руслу реки Лютинка, вниз по течению, до следующего пруда в южном направлении, далее по северному берегу пруда на восток до места впадения в пруд безымянного ручья, далее в северном направлении по руслу безымянного ручья, вверх против течения, до поворотной точки 49, расположенной на пересечении безымянного ручья с осью автодороги Агеево – Полагино, с южной стороны деревни Полагино Суворовского района.

От точки 49 (743705.78; 189294.04) линия границы идет по оси автодороги Агеево – Полагино на протяжении 0,18 км в юго-восточном направлении до поворотной точки 50, расположенной на пересечении оси автодороги Агеево – Полагино с серединой насыпи железнодорожного полотна.

От точки 50 (743549.54; 189392.53) линия границы идет по середине насыпи железнодорожного полотна в восточном направлении на протяжении 0,83 км до поворотной точки 51, расположенной на пересечении середины насыпи железнодорожного полотна с осью обьездной автодороги деревни Борисово Суворовского района.

От точки 51 (743521.48; 190216.97) линия границы идет по оси обьездной дороги с южной стороны деревни Борисово Суворовского района на протяжении 0,92 км в общем направлении на восток до поворотной точки 52, расположенной на пересечении оси обьездной автодороги деревни Борисово

Суворовского района с серединой насыпи железнодорожного полотна.

От точки 52 (743418.99; 190904.71) линия границы идет по середине насыпи железнодорожного полотна в юго-восточном, южном и юго-западном направлениях на протяжении 4,93 км до узловой точки 140, расположенной в 0,04 км от места пересечения автодороги с полевой дорогой, северо-западнее деревни Суворово Суворовского района, в 1,90 км восточнее жилой застройки сельского поселка Агеево Суворовского района, в 1,50 км севернее территории водозаборных сооружений города Суворова Суворовского района и являющейся точкой стыка границ муниципальных образований Северо-Западное Суворовского района, Юго-Восточное Суворовского района и город Суворов Суворовского района.

Прохождение границы с муниципальным образованием город Суворов Суворовского района

От узловой точки 140 (740860.63; 191545.36) линия границы идет в общем направлении на юго-запад на протяжении 6,63 км по середине насыпи железнодорожного полотна, огибая с южной стороны сельский поселок Агеево Суворовского района, пересекает плотину пруда, далее идет по урезу воды Черепетского водохранилища до поворотной точки 1, расположенной на линии уреза воды Черепетского водохранилища, в 0,30 км юго-восточнее пересечения дорог с юго-западной стороны сельского поселка Агеево Суворовского района.

От точки 1 (738971.39; 186666.03) линия границы идет по тальвегу безымянного оврага на протяжении 0,35 км в северо-западном направлении до поворотной точки 143.

От точки 143 (739235.50; 186444.25) линия границы идет в юго-западном направлении на протяжении 0,35 км до поворотной точки 44.

От точки 44 (739096.43; 185971.47) линия границы идет в юго-восточном направлении на протяжении 0,95 км под линией электропередачи до поворотной точки 43, расположенной в месте поворота линии электропередачи.

От точки 43 (738325.74; 186212.83) линия границы идет в восточном направлении на протяжении 0,24 км под линией электропередачи до поворотной точки 42, расположенной на оси линии электропередачи.

От точки 42 (738335.45; 186451.19) линия границы идет в юго-западном направлении на протяжении 0,64 км по руслу реки Черепеть, вниз по течению, до поворотной точки 41, расположенной в русле реки Черепеть.

От точки 41 (737751.16; 186205.04) линия границы идет по руслу ручья Песочный, вверх против течения, на протяжении 0,27 км, вдоль южной стороны села Знаменское Суворовского района на протяжении 0,46 км, далее на юго-запад по оси автодороги на протяжении 0,52 км, затем на юг по оси дороги,

вдоль западной стороны золоотвала на протяжении 0,53 км до поворотной точки 40, расположенной в русле реки Черепеть.

От точки 40 (736957.11; 185074.30) линия границы идет на протяжении 1,25 км на восток по руслу реки Черепеть, вверх против течения, до поворотной точки 39, расположенной в русле реки Черепеть.

От точки 39 (736956.76; 186289.19) линия границы идет в юго-восточном направлении на протяжении 0,12 км до поворотной точки 38, расположенной на оси автодороги Суворов – Чекалин.

От точки 38 (736879.53; 186377.53) линия границы идет в общем направлении на юг по тальвегу лесного массива на протяжении 0,55 км до поворотной точки 37, расположенной на пересечении тальвега лесного массива с осью железнодорожной ветки.

От точки 37 (736354.93; 186256.64) линия границы идет на северо-восток по оси железнодорожной ветки на протяжении 0,32 км до поворотной точки 36, расположенной на оси железнодорожной ветки.

От точки 36 (736388.05; 186571.13) линия границы идет на юго-восток на протяжении 0,35 км по тальвегу лесного массива, пересекая железную дорогу Тула – Сухиничи, до поворотной точки 35.

От точки 35 (736127.42; 186807.85) линия границы идет в общем направлении на юго-восток по оси грунтовой дороги на протяжении 0,50 км до поворотной точки 34, расположенной на пересечении оси автодороги с грунтовой дорогой.

От точки 34 (735846.82; 187023.33) линия границы идет на восток по оси автодороги на протяжении 0,59 км до поворотной точки 33, расположенной на пересечении автодорог.

От точки 33 (735761.90; 187626.84) линия границы идет на юго-запад по оси автодороги на протяжении 0,62 км до узловой точки 142, расположенной на оси автодороги, в 2,15 км восточнее деревни Балево Суворовского района, в 0,96 км северо-западнее пересечения просек лесных кварталов 1, 2, 3, 4 земель лесного фонда и являющейся точкой стыка границ муниципальных образований Юго-Восточное Суворовского района, Северо-Западное Суворовского района, город Суворов Суворовского района.

Прохождение границы с муниципальным образованием Юго-Восточное Суворовского района

От узловой точки 142 (735181.16; 187409.45) линия границы идет по оси автодороги на протяжении 3,92 км в юго-западном направлении до поворотной точки 6, расположенной на пересечении дорог.

От точки 6 (731709.66; 185818.03) линия границы идет на протяжении 1,02 км на запад по оси автодороги до поворотной точки 7, расположенной на пересечении оси грунтовой дороги с осью автодороги.

От точки 7 (731830.08; 184802.87) линия границы идет в основном в юго-западном направлении на протяжении 1,50 км по оси грунтовой дороги, огибая с восточной и южной сторон лесной квартал 45 земель лесного фонда, до поворотной точки 8, расположенной в месте пересечения осей грунтовых дорог.

От точки 8 (731047.38; 183847.24) линия границы идет по оси грунтовой дороги на протяжении 0,76 км на юг, пересекая залесенное пастбище и лесной массив, до поворотной точки 9, расположенной в месте стыка оси грунтовой дороги и западной стороны лесополосы.

От точки 9 (730356.66; 183743.02) линия границы идет на протяжении 1,46 км на юго-запад вдоль западной стороны лесополосы до поворотной точки 10.

От точки 10 (729183.92; 182886.45) линия границы идет по южной стороне грунтовой дороги на северо-запад вдоль южной стороны лесополосы на протяжении 0,17 км до поворотной точки 11, расположенной на южной стороне грунтовой дороги.

От точки 11 (729313.98; 182776.96) линия границы идет на протяжении 1,03 км на юго-запад по восточной стороне лесополосы до поворотной точки 12, расположенной на южной стороне лесополосы.

От точки 12 (728749.56; 182194.92) линия границы идет по прямой на протяжении 0,63 км на запад, пересекая пахотный массив, до поворотной точки 13, расположенной в 0,90 км северо-западнее родника в селе Березово Суворовского района.

От точки 13 (728738.79; 181562.09) линия границы идет на протяжении 0,90 км по руслу безымянного ручья, вниз по течению, пересекая лесной массив, до поворотной точки 14, расположенной в месте впадения безымянного ручья в реку Березовка.

От точки 14 (728044.60; 181165.42) линия границы идет по руслу реки Березовка, вниз по течению, в юго-западном, далее в северо-западном направлениях, меняя направление на юго-западное, до поворотной точки 144, расположенной в месте впадения в реку Ока реки Березовка, в 0,77 км северо-восточнее села Жеремино Суворовского района, в 0,95 км юго-западнее деревни Белое Суворовского района, в 1,20 км севернее села Кулешово Суворовского района.

От точки 144 (727868.44; 179081.94) линия границы идет по руслу реки Ока, вверх против течения, в юго-западном направлении, минуя село Жеремино Суворовского района, поселок Матюхинский Суворовского района, село

Кипеть Суворовского района, деревню Новая Слободка Суворовского района, до узловой точки 7(16), расположенной в русле реки Ока, в 3,50 км северо-западнее села Николо-Гастунь Белевского района, в 0,25 км северо-восточнее северной стороны деревни Синюково Суворовского района, в 1,66 км юго-западнее пересечения просек между лесными кварталами 72, 73, 81, 82 земель лесного фонда и являющейся точкой стыка границ муниципальных образований Юго-Восточное Суворовского района, Северо-Западное Суворовского района и Левобережное Белевского района.

Прохождение границы с муниципальным образованием Левобережное Белевского района

От узловой точки 7(16) (720485.69; 168573.32) линия границы идет в южном направлении по руслу реки Ока, вверх против течения, на протяжении 0,55 км до поворотной точки 15, расположенной в русле реки Ока, в 0,59 км южнее места впадения безымянного ручья в реку Ока.

От точки 15 (719962.70; 168492.32) линия границы идет в северо-западном направлении на протяжении 0,24 км до поворотной точки 14, расположенной на дороге в деревне Синюково Суворовского района, с южной стороны деревни Синюково Суворовского района.

От точки 14 (720011.70; 168248.27) линия границы идет по тальвегу залесенной балки в юго-западном направлении на протяжении 0,39 км до поворотной точки 13, расположенной в 0,98 км восточнее оси автодороги Калуга – Белев – Орел.

От точки 13 (719912.21; 167882.33) линия границы идет в северо-западном направлении на протяжении 0,53 км до поворотной точки 12, расположенной в 0,48 км восточнее оси автодороги Калуга – Белев – Орел.

От точки 12 (720076.76; 167375.27) линия границы идет по суходольной прямой в северном направлении на протяжении 0,94 км до поворотной точки 11, расположенной в 0,28 км восточнее оси автодороги Калуга – Белев – Орел.

От точки 11 (721021.38; 167409.36) линия границы идет в западном направлении на протяжении 0,28 км до поворотной точки 10, расположенной на оси автодороги Калуга – Белев – Орел.

От точки 10 (721051.78; 167120.98) линия границы идет в западном направлении на протяжении 0,21 км вдоль южной стороны лесополосы в Суворовском районе до поворотной точки 9.

От точки 9 (721060.05; 166927.48) линия границы идет в северо-западном направлении на протяжении 0,53 км вдоль южной стороны лесополосы в Суворовском районе, пересекая безымянную балку, до поворотной точки 8,

расположенной на краю безымянной балки.

От точки 8 (721234.67; 166435.95) линия границы идет в северо-западном направлении на протяжении 0,10 км вдоль южной стороны лесополосы в Суворовском районе до поворотной точки 7.

От точки 7 (721256.84; 166342.48) линия границы идет в западном направлении на протяжении 0,31 км вдоль южной стороны лесополосы в Суворовском районе до поворотной точки 6.

От точки 6 (721261.32; 166030.01) линия границы идет в юго-западном направлении на протяжении 0,42 км вдоль южной стороны лесополосы до поворотной точки 5, расположенной на оси грунтовой дороги, ведущей в деревню Кунилово Белевского района.

От точки 5 (721113.85; 165629.30) линия границы идет в юго-западном направлении на протяжении 0,33 км вдоль южной стороны лесополосы в Суворовском районе до поворотной точки 4.

От точки 4 (720919.79; 165353.36) линия границы идет в юго-западном направлении на протяжении 0,11 км вдоль южной стороны лесополосы в Суворовском районе до поворотной точки 3, расположенной в русле безымянного ручья.

От точки 3 (720900.17; 165243.95) линия границы идет в северо-западном направлении на протяжении 0,38 км вдоль восточной стороны леса в Белевском районе до поворотной точки 2.

От точки 2 (721188.91; 164993.51) линия границы идет в северо-западном направлении на протяжении 0,48 км вдоль южной стороны лесополосы в Суворовском районе до поворотной точки 1.

От точки 1 (721405.001; 164556.00) линия границы идет в северо-западном направлении на протяжении 0,09 км вдоль южной стороны лесополосы в Суворовском районе до узловой точки 7, расположенной в 1,35 км северо-западнее деревни Кунилово Белевского района, в 1,10 км южнее восточной стороны поселка Новослободский Суворовского района и являющейся точкой стыка границ муниципальных образований Левобережное Белевского района, Северо-Западное Суворовского района и Калужской области.

Прохождение границы с Калужской областью

От узловой точки 7 (721558.00; 164497.00) линия границы идет в основном в северо-восточном направлении между Тульской и Калужской областями до узловой точки 7(в), ранее принятой за начальную точку описания

границы.

Прохождение границы с муниципальным образованием город Чекалин Суворовского района

От поворотной точки 147 (735126.54; 173859.27), расположенной на правом берегу реки Ока, в 2,10 км юго-западнее деревни Веретье Суворовского района, в 3,12 км западнее села Рождествено Суворовского района, линия границы идет на протяжении 2,00 км на юг по правому берегу реки Ока, минуя город Чекалин Суворовского района, до поворотной точки 145, расположенной с восточной стороны моста через реку Ока, по которому проходит автодорога Чекалин – Суворов – Ханино.

От точки 145 (733225.55; 173695.01) линия границы идет в юго-западном направлении на протяжении 1,33 км по оси моста через реку Ока до места впадения безымянного ручья в реку Ока, далее по руслу безымянного ручья, вверх против течения, до поворотной точки 1, расположенной в месте пересечения безымянного ручья с осью автодороги Калуга – Белев – Орел.

От точки 1 (732693.39; 172550.91) линия границы идет в общем северо-западном направлении по руслу безымянного ручья, вверх против течения, до поворотной точки 146, расположенной в русле безымянного ручья, на северной стороне лесного квартала 35 земель лесного фонда, в 1,70 км юго-восточнее деревни Самарово Суворовского района, в 3,10 км северо-западнее деревни Подгородняя Слободка Суворовского района.

От точки 146 (733639.70; 170755.54) линия границы идет в северо-восточном направлении на протяжении 0,06 км по створу грунтовой дороги до поворотной точки 2, расположенной на пересечении оси грунтовой дороги с осью автодороги Чекалин – Селюково.

От точки 2 (733681.45; 170761.15) линия границы идет в северо-восточном направлении на протяжении 0,34 км по оси грунтовой дороги до поворотной точки 3, расположенной на пересечении осей грунтовых дорог.

От точки 3 (734013.68; 170815.58) линия границы идет в северо-восточном направлении по оси грунтовой дороги на протяжении 0,16 км до поворотной точки 4, расположенной на южной стороне лесного квартала 32 урочища Галов Лес земель лесного фонда.

От точки 4 (734175.88; 170834.99) линия границы идет, минуя точку 5 (734128.30; 171111.80), расстояние между которыми от точки 4 (734175.88; 170834.99) до точки 5 (734128.30; 171111.80) – 0,31 км, от точки 5 (734128.30; 171111.80) до точки 6 (734081.06; 171269.36) – 0,16 км, в юго-восточном направлении вдоль южной границы лесного квартала 32 урочища Галов Лес земель лесного фонда до поворотной точки 6, расположенной на просеке между

лесными кварталами 32 и 34 урочища Галов Лес земель лесного фонда, в 0,39 км северо-западнее пересечения дорог в городе Чекалине Суворовского района.

От точки 6 (734081.06; 171269.36) линия границы идет в северо-западном направлении на протяжении 0,46 км по просеке между лесными кварталами 32 и 34 урочища Галов Лес земель лесного фонда до поворотной точки 7, расположенной в месте пересечения просек между лесными кварталами 32, 33, 34 урочища Галов Лес земель лесного фонда.

От точки 7 (734528.87; 171153.94) линия границы идет в северо-восточном направлении на протяжении 0,86 км по просеке между лесными кварталами 33 и 34 урочища Галов Лес земель лесного фонда до поворотной точки 8, расположенной на юго-восточном углу лесного квартала 33 урочища Галов Лес земель лесного фонда, в 0,86 км восточнее пересечения просек между лесными кварталами 31, 32, 33 урочища Галов Лес земель лесного фонда.

От точки 8 (734831.25; 171960.11) линия границы идет, минуя точку 9 (734877.37; 171923.50), расстояние между которыми от точки 8 (734831.25; 171960.11) до точки 9 (734877.37; 171923.50) – 0,06 км, от точки 9 (734877.37; 171923.50) до точки 10 (734990.76; 171816.47) – 0,16 км, на северо-запад по восточной границе лесного квартала 33 урочища Галов Лес земель лесного фонда до поворотной точки 10, расположенной на восточном углу квартала 33 урочища Галов Лес земель лесного фонда.

От точки 10 (734990.76; 171816.47) линия границы идет на северо-восток на протяжении 0,04 км по восточной границе лесного квартала 33 урочища Галов Лес земель лесного фонда до поворотной точки 11, расположенной на оси грунтовой дороги, в 0,84 км северо-восточнее пересечения просек между лесными кварталами 31, 32, 33 урочища Галов Лес земель лесного фонда.

От точки 11 (735023.86; 171843.49) линия границы идет, минуя точку 12 (735155.94; 171440.05), расстояние между которыми от точки 11 (735023.86; 171843.49) до точки 12 (735155.94; 171440.05) – 0,42 км, от точки 12 (735155.94; 171440.05) до точки 13 (735226.34; 171375.12) – 0,10 км, в северо-западном направлении по оси грунтовой дороги, по восточной границе лесного квартала 33 урочища Галов Лес земель лесного фонда до поворотной точки 13, расположенной на оси грунтовой дороги, в 0,48 км северо-восточнее пересечения просек между лесными кварталами 31, 32, 33 урочища Галов Лес земель лесного фонда.

От точки 13 (735226.34; 171375.12) линия границы идет на северо-восток на протяжении 0,67 км по юго-восточной границе лесного квартала 30 земель лесного фонда до поворотной точки 14, расположенной в 0,95 км юго-западнее юго-восточного угла лесного квартала 30 земель лесного фонда, на южной стороне лесного квартала 30 земель лесного фонда.

От точки 14 (735421.49; 172016.90) линия границы идет на юго-восток на протяжении 1,16 км по границе пахотного массива до поворотной точки 15.

От точки 15 (734959.78; 172941.83) линия границы идет на север на протяжении 0,16 км до поворотной точки 16.

От точки 16 (735123.63; 172956.90) линия границы идет на восток на протяжении 0,08 км до поворотной точки 17.

От точки 17 (735120.31; 173035.42) линия границы пересекает автодорогу Калуга – Орел, далее идет на протяжении 0,70 км в северо-восточном направлении до поворотной точки 18.

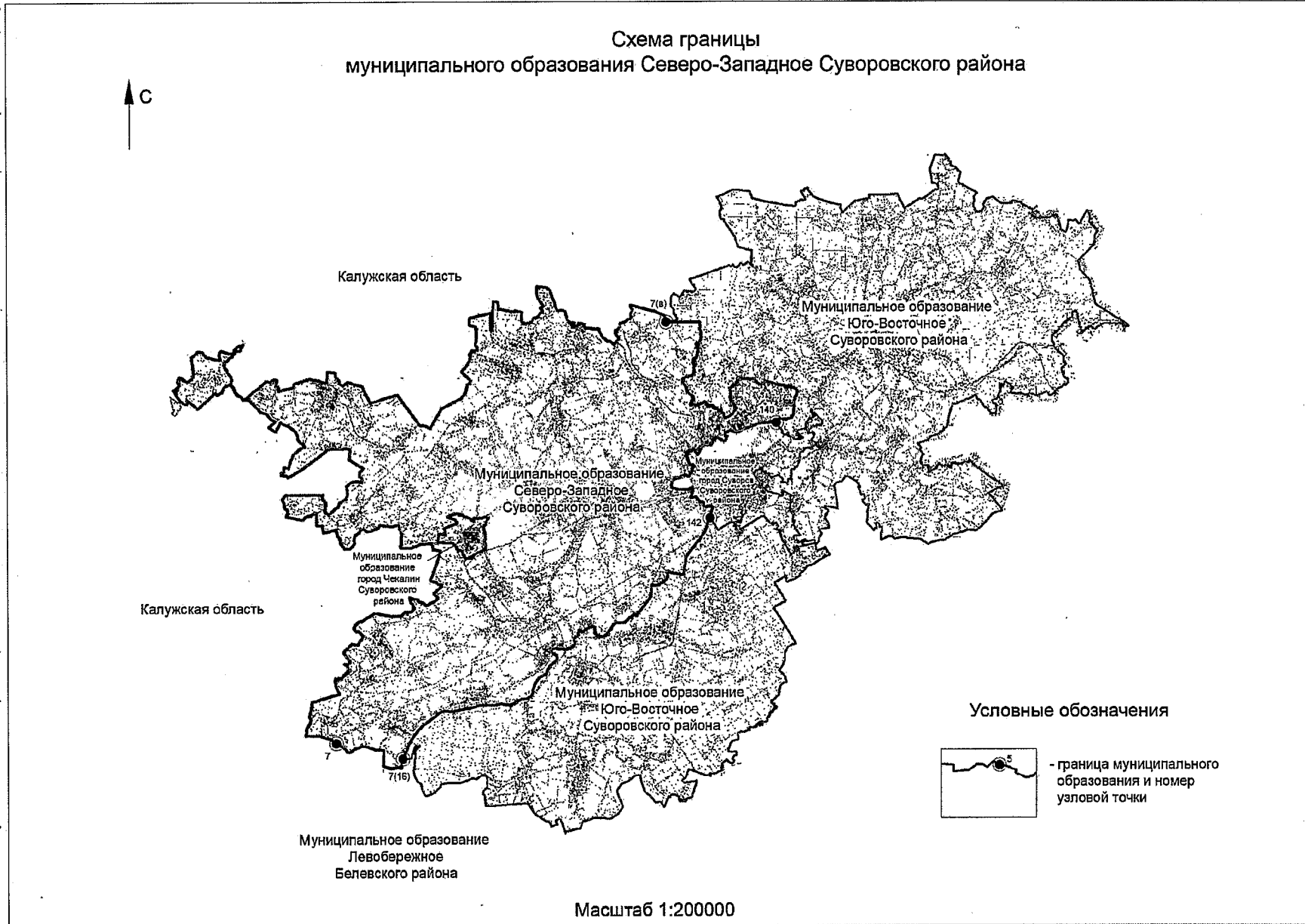
От точки 18 (735217.78; 173692.41) линия границы идет по суходольной прямой на юго-восток на протяжении 0,19 км до поворотной точки 147.

В тексте описания границы муниципального образования расстояния от узловых и поворотных точек до населенных пунктов указаны ориентировочно.

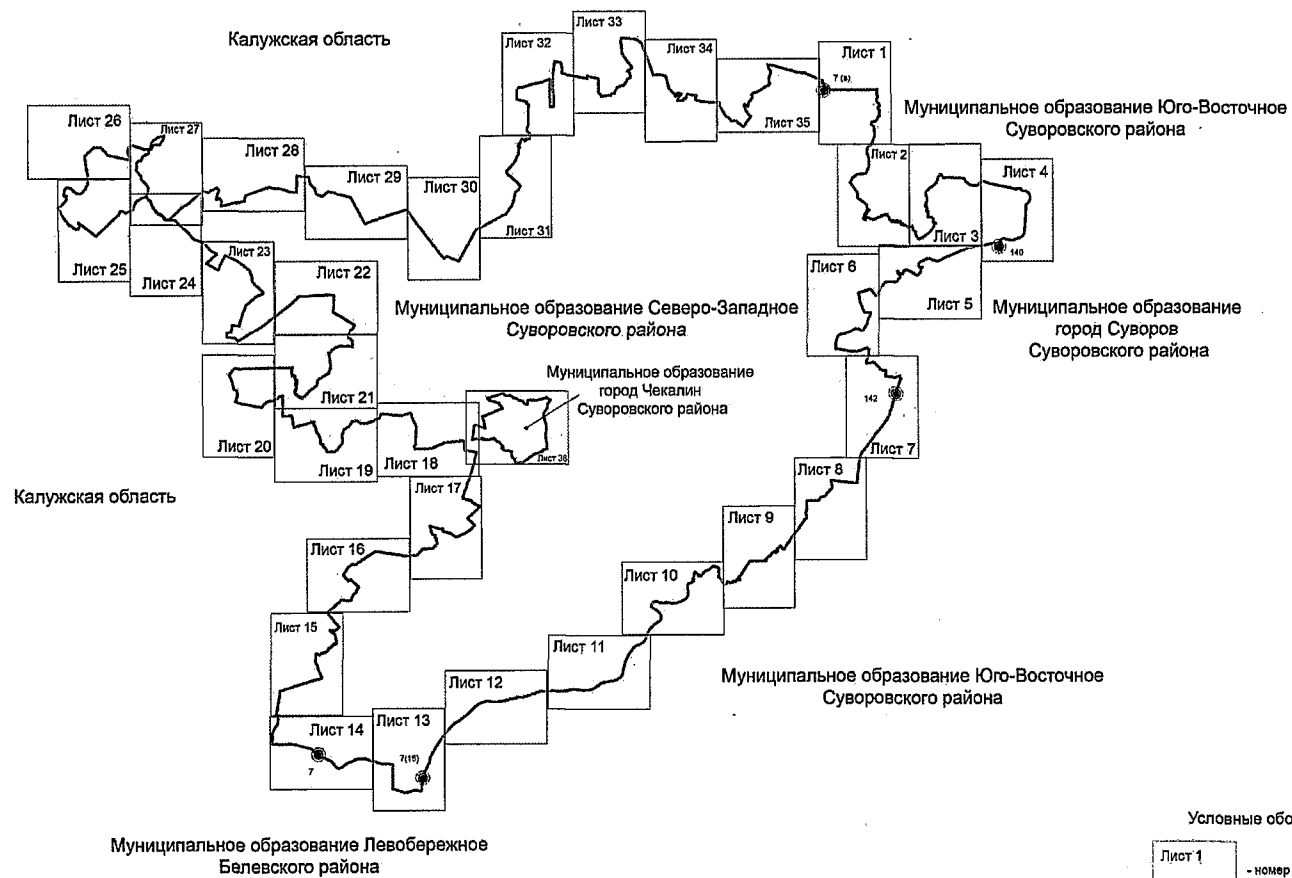
Приложение 10
к Закону Тульской области
«О внесении изменений в Закон Тульской
области «О переименовании муниципального
образования «Суворовский район Тульской
области», установлении границ, наделении
статусом и определении административных
центров муниципальных образований
на территории Суворовского района
Тульской области»

Приложение 10
к Закону Тульской области
«О переименовании муниципального
образования «Суворовский район Тульской
области», установлении границ, наделении
статусом и определении административных
центров муниципальных образований
на территории Суворовского района
Тульской области»

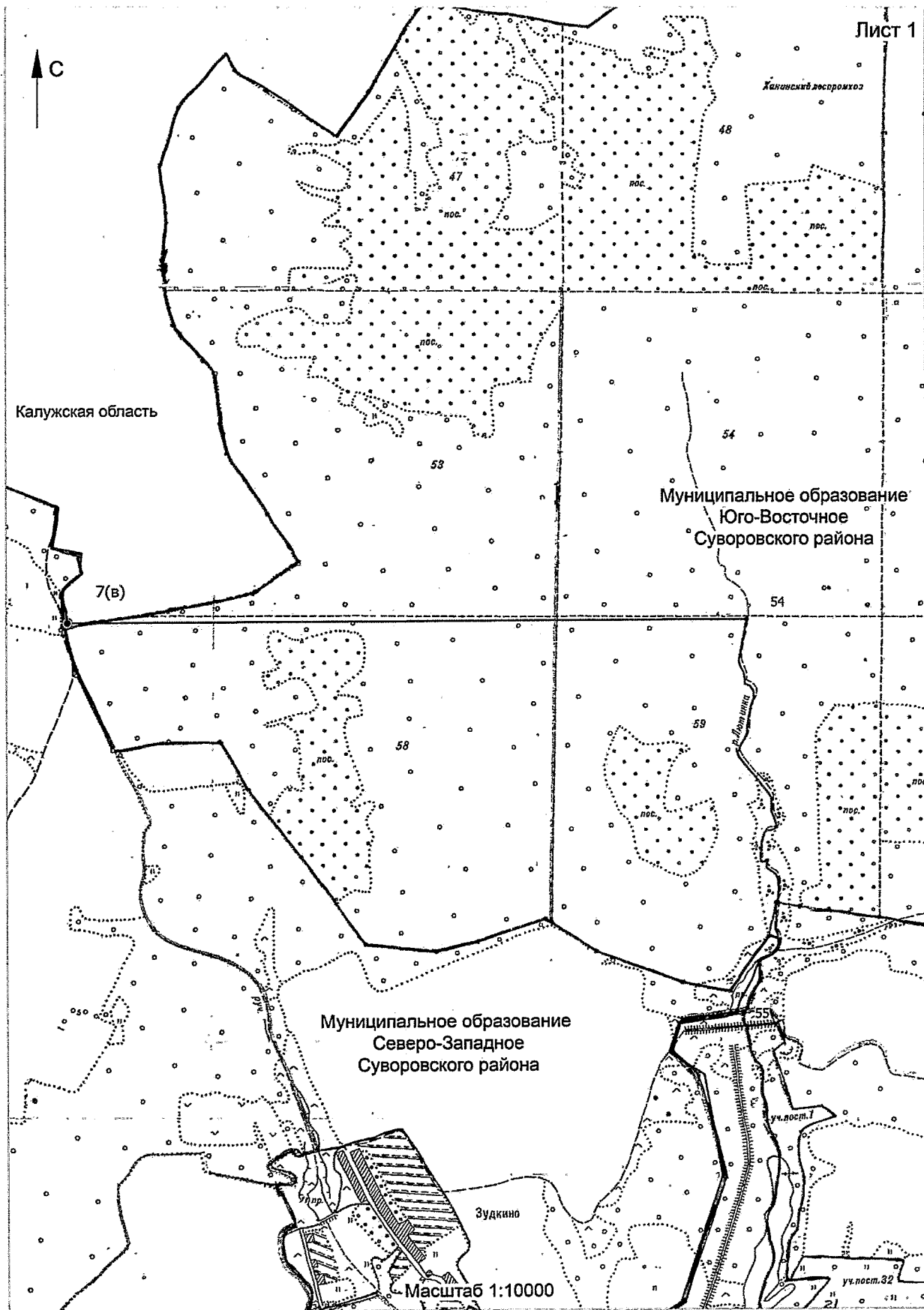
**Карта-схема границы муниципального образования
Северо-Западное Суворовского района**

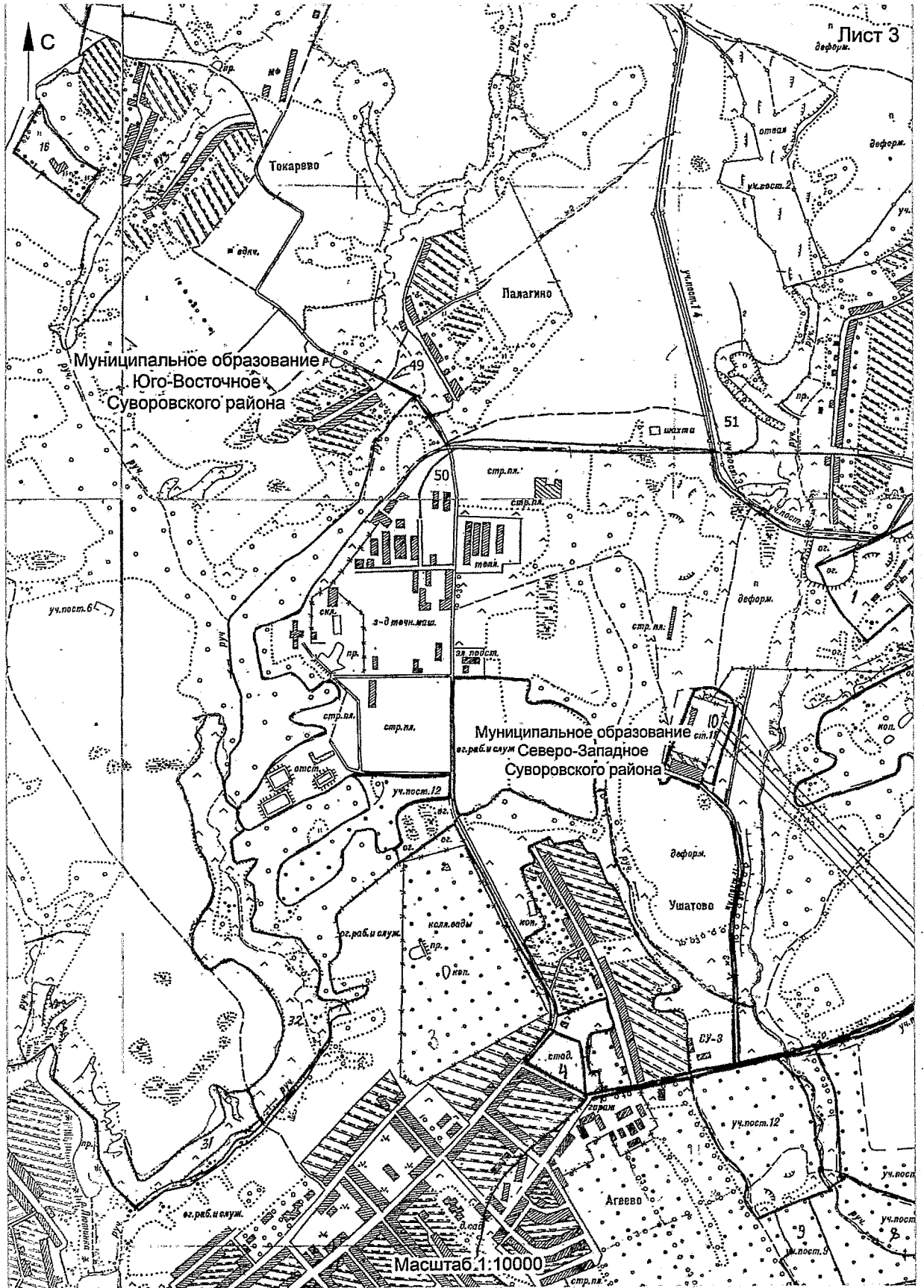


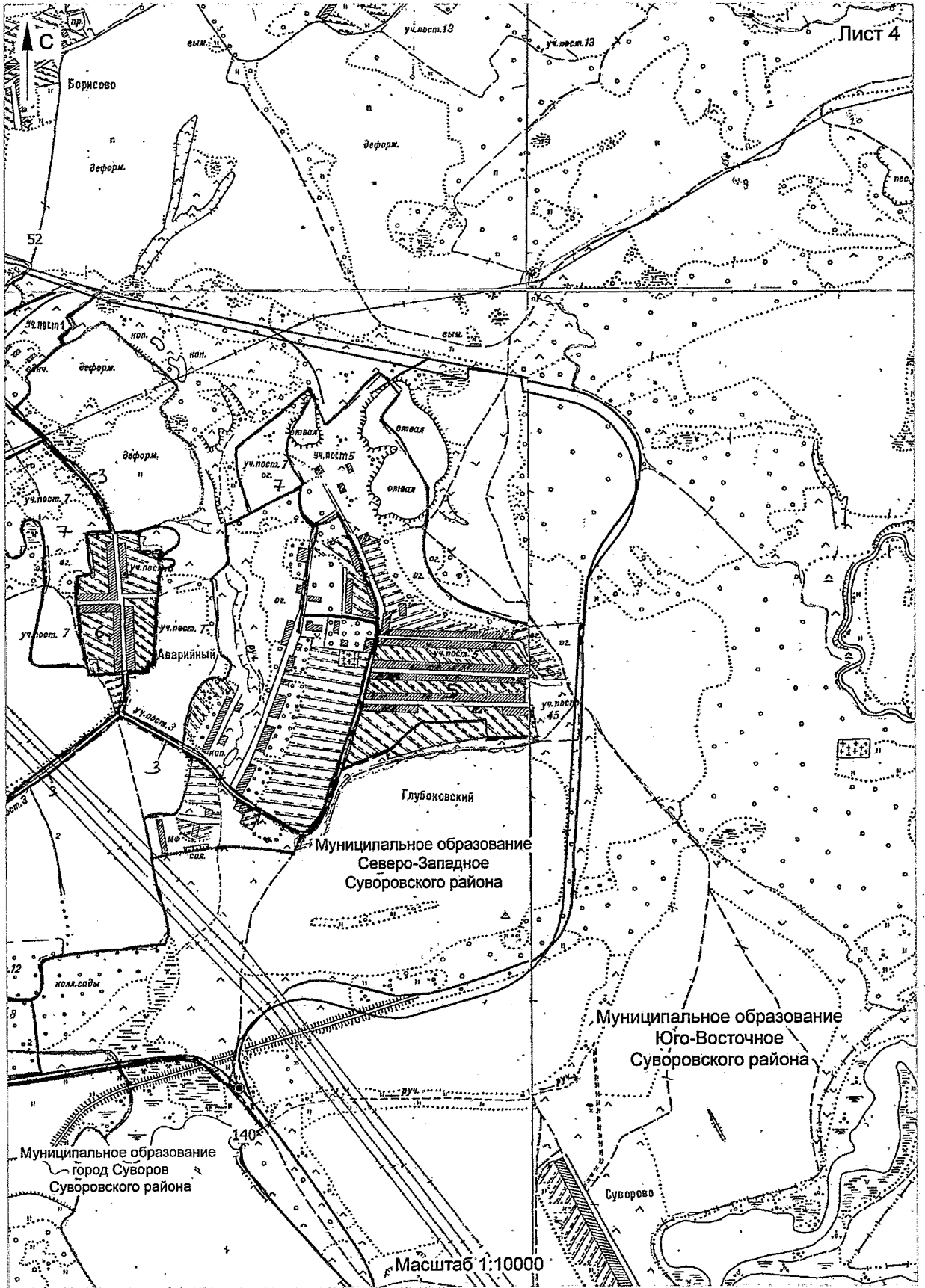
КАРТОГРАММА
расположения листов плана границы
муниципального образования Северо-Западное Суворовского района

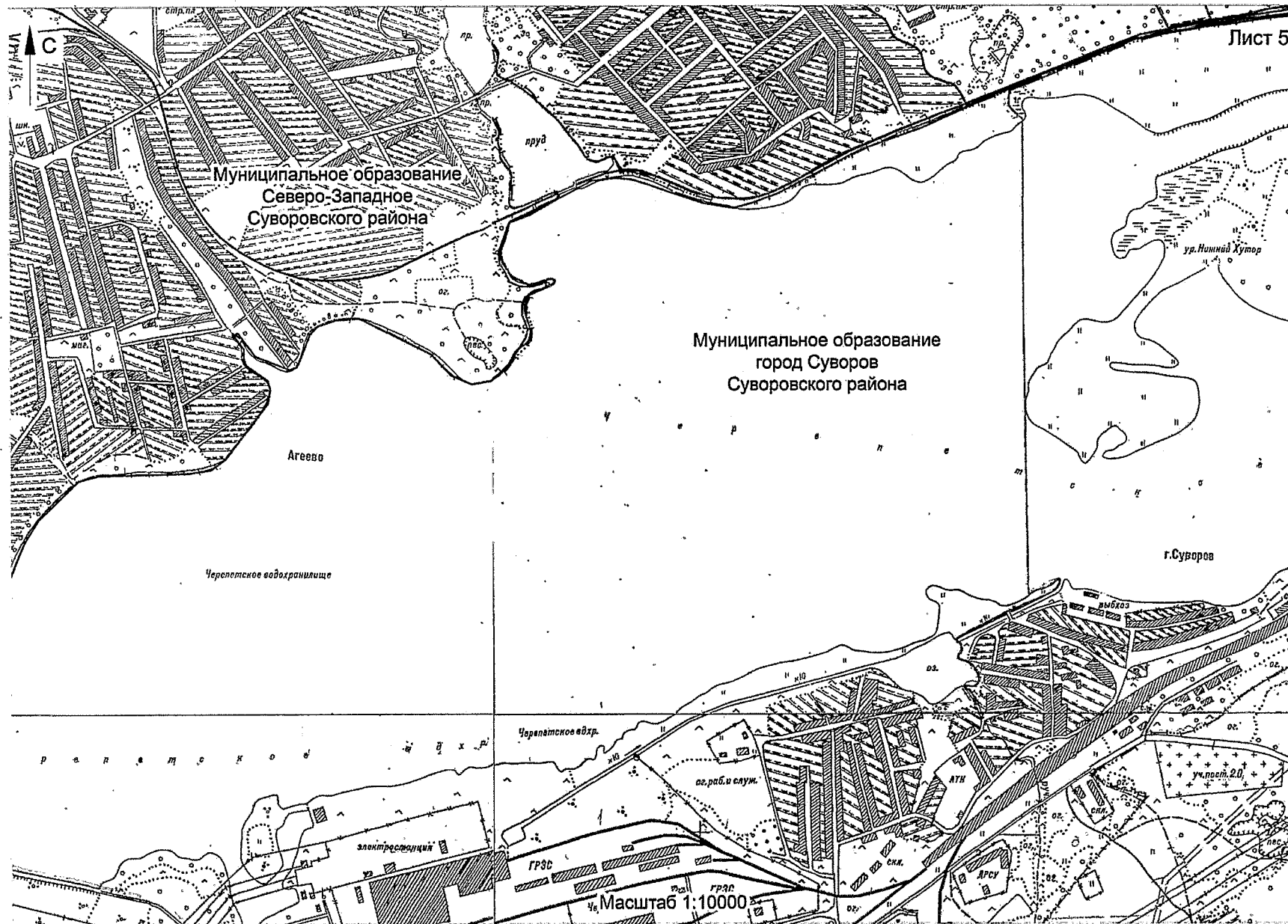


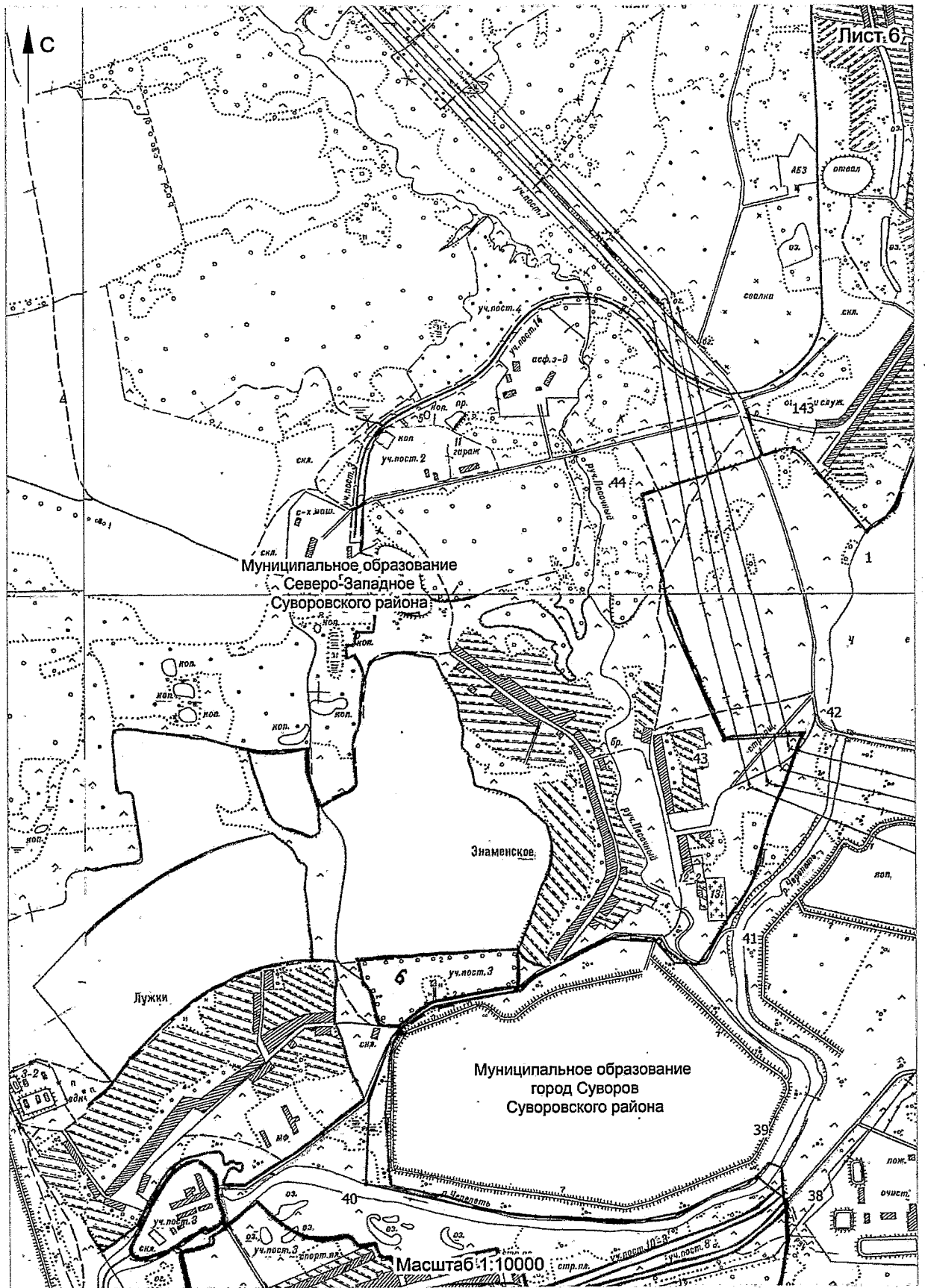
Масштаб 1:130000

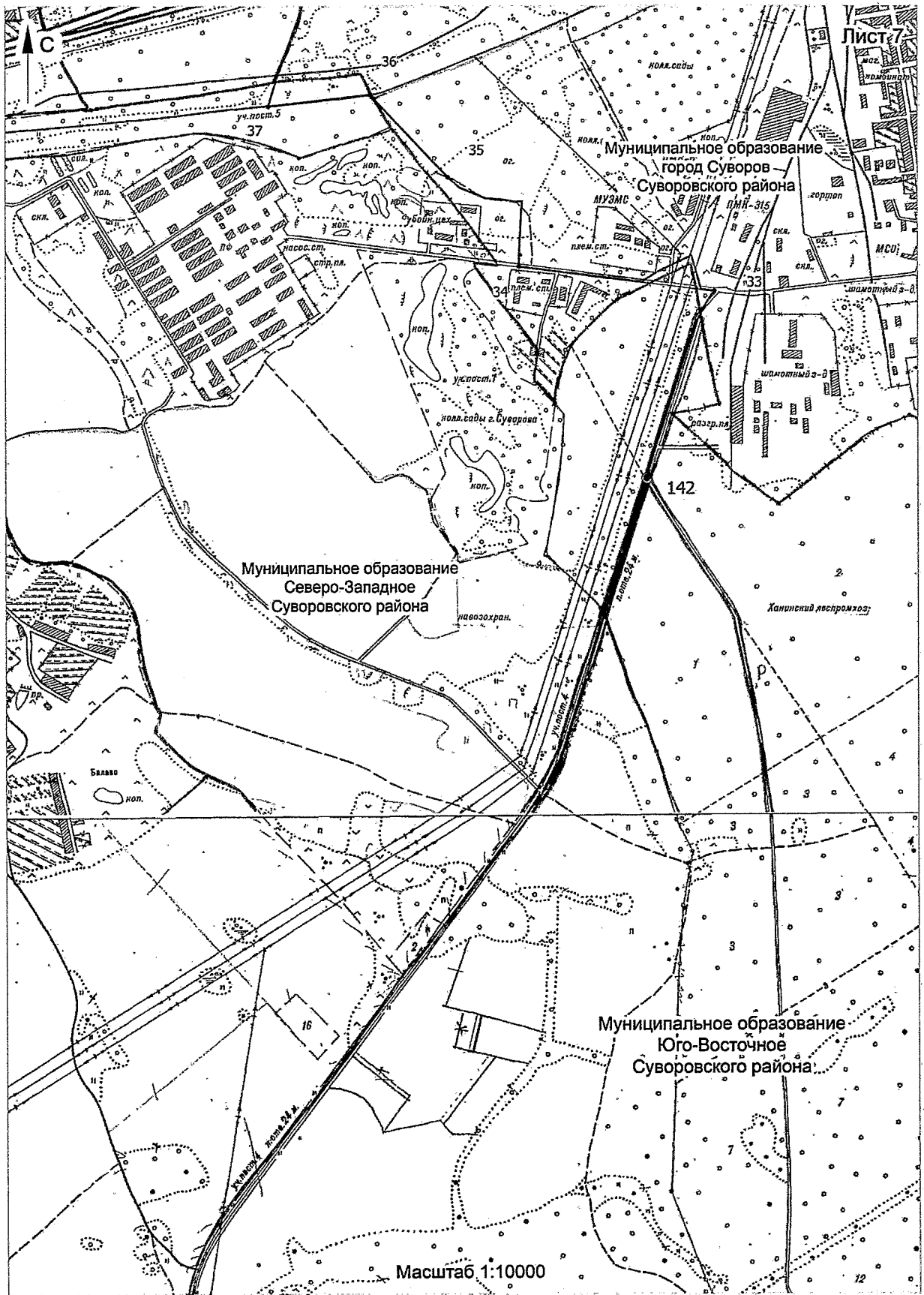


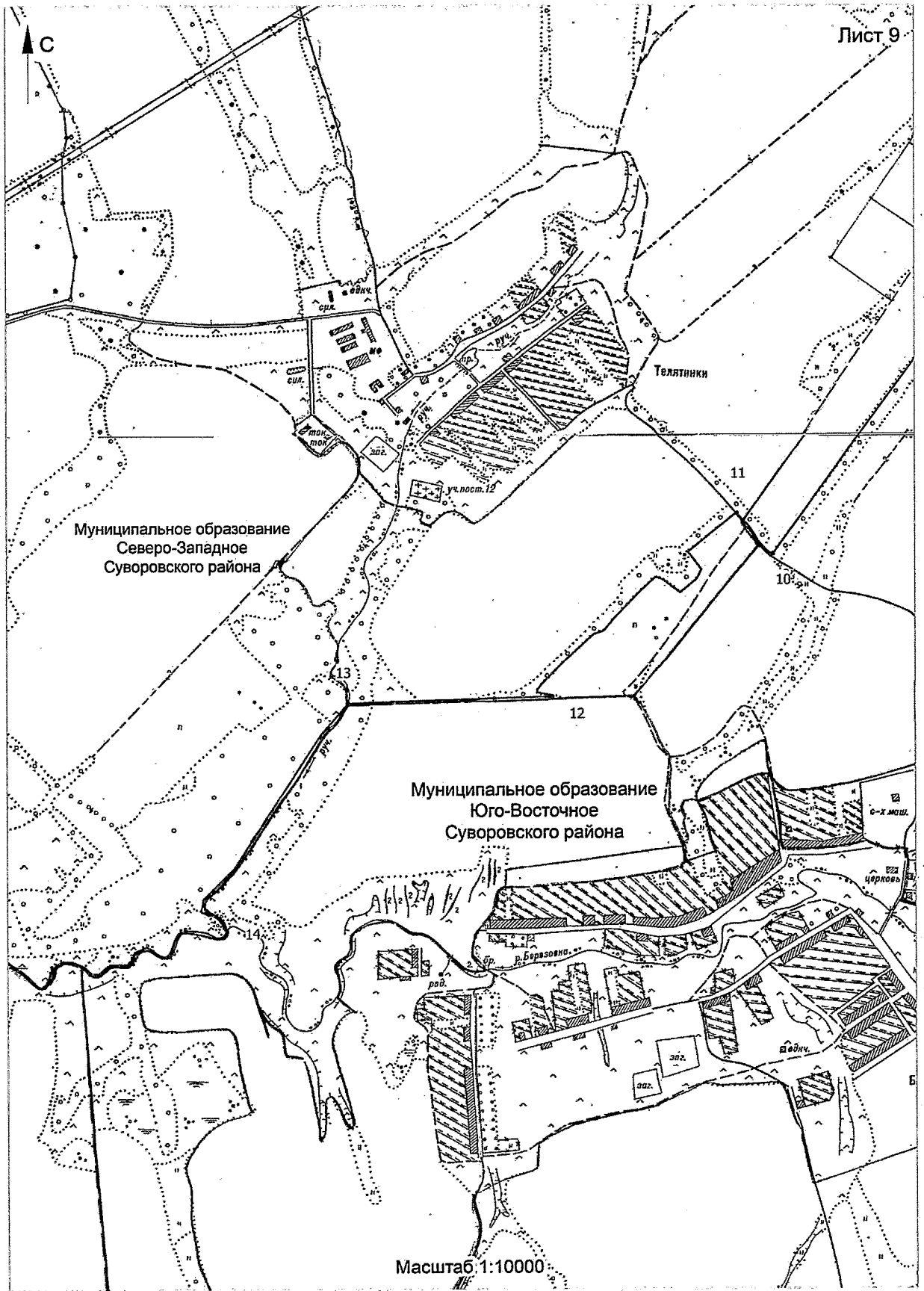


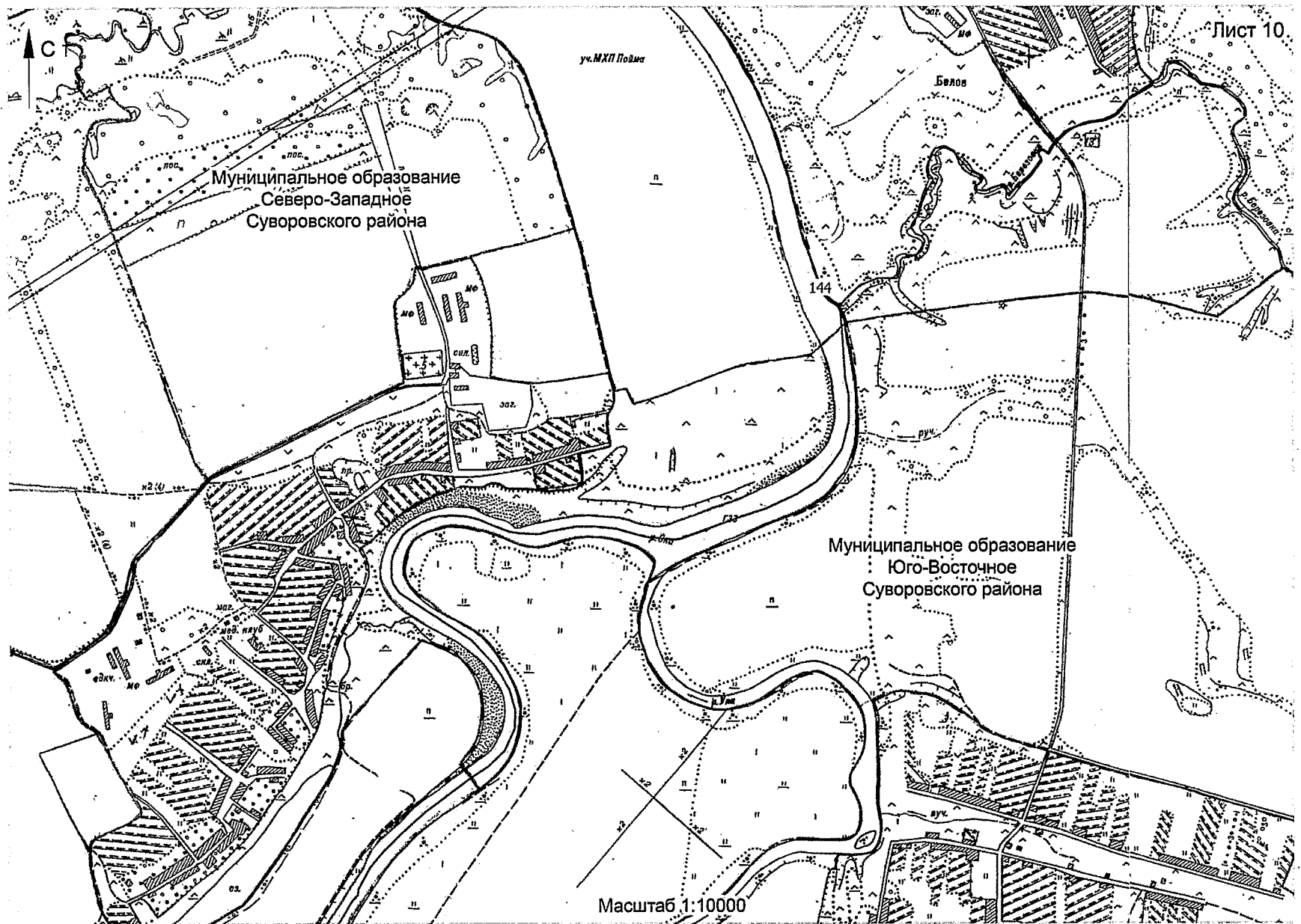


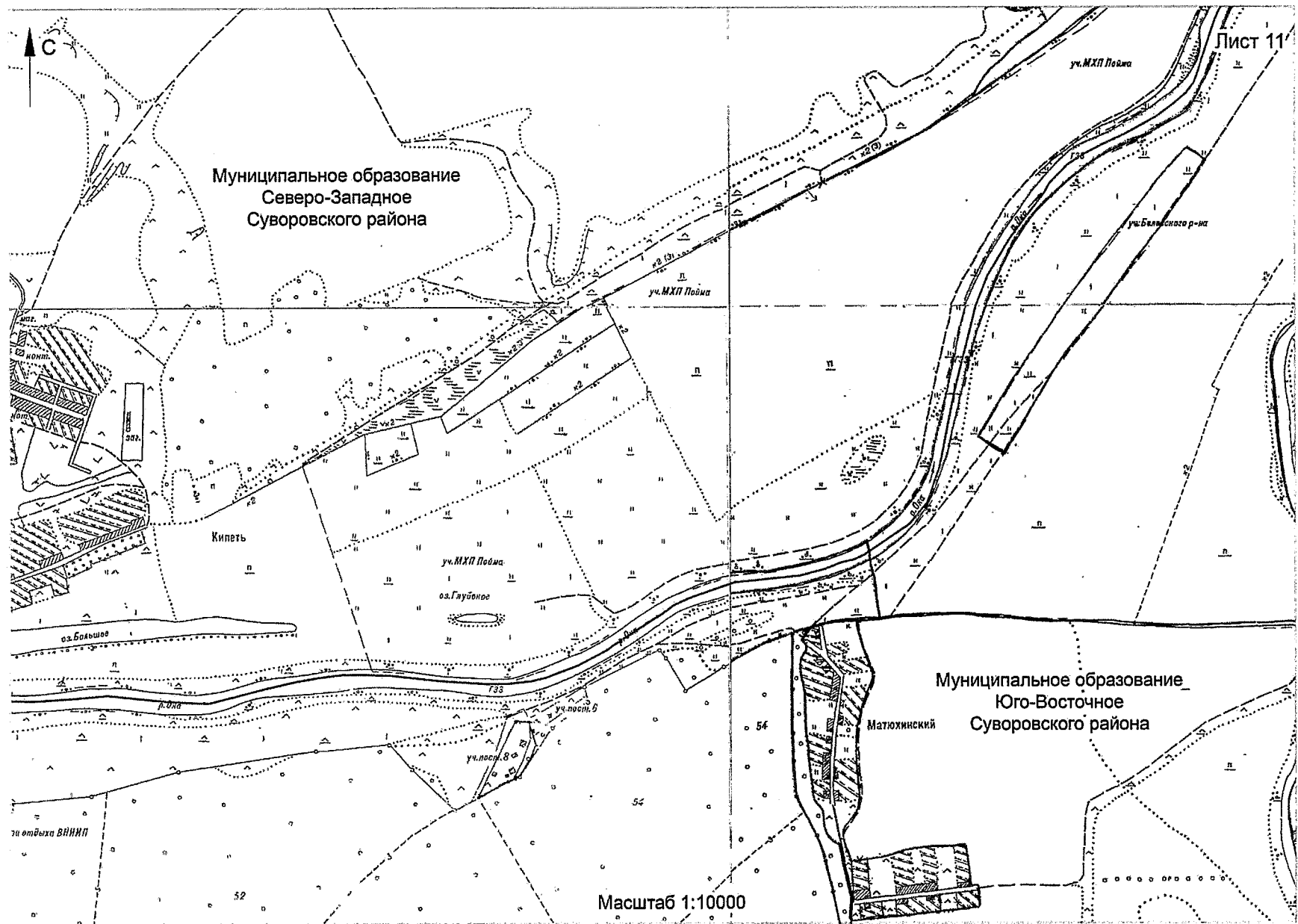


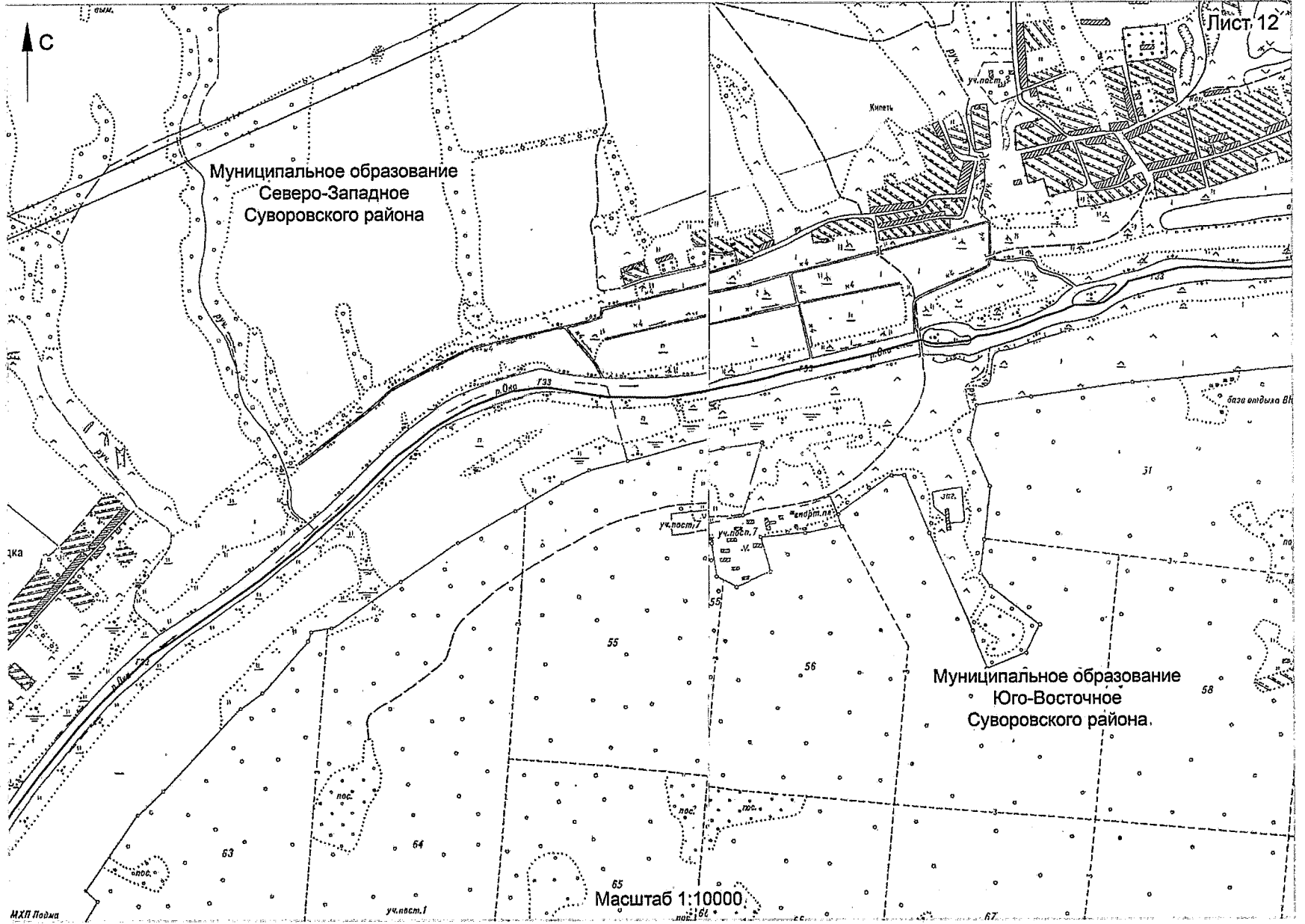


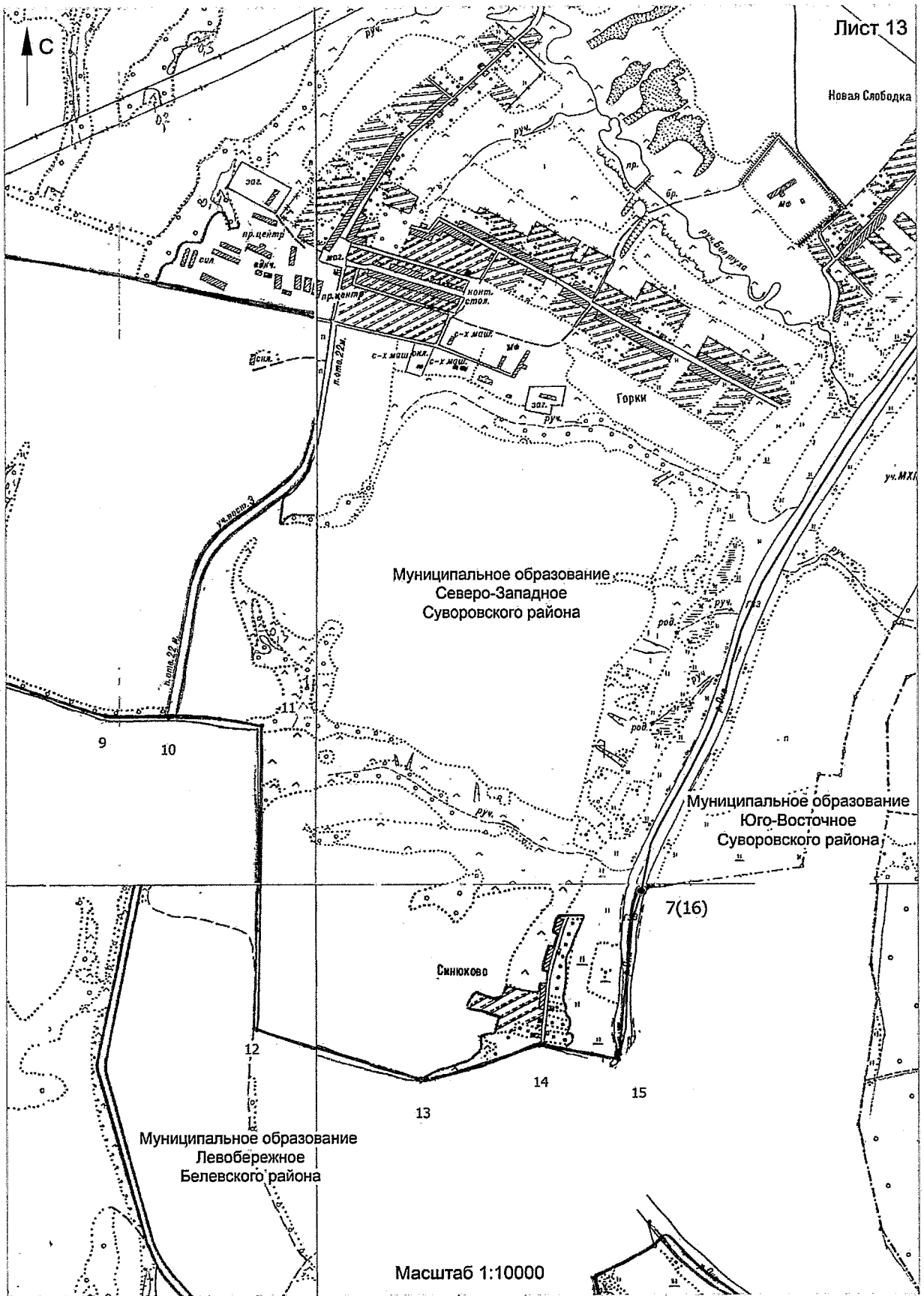


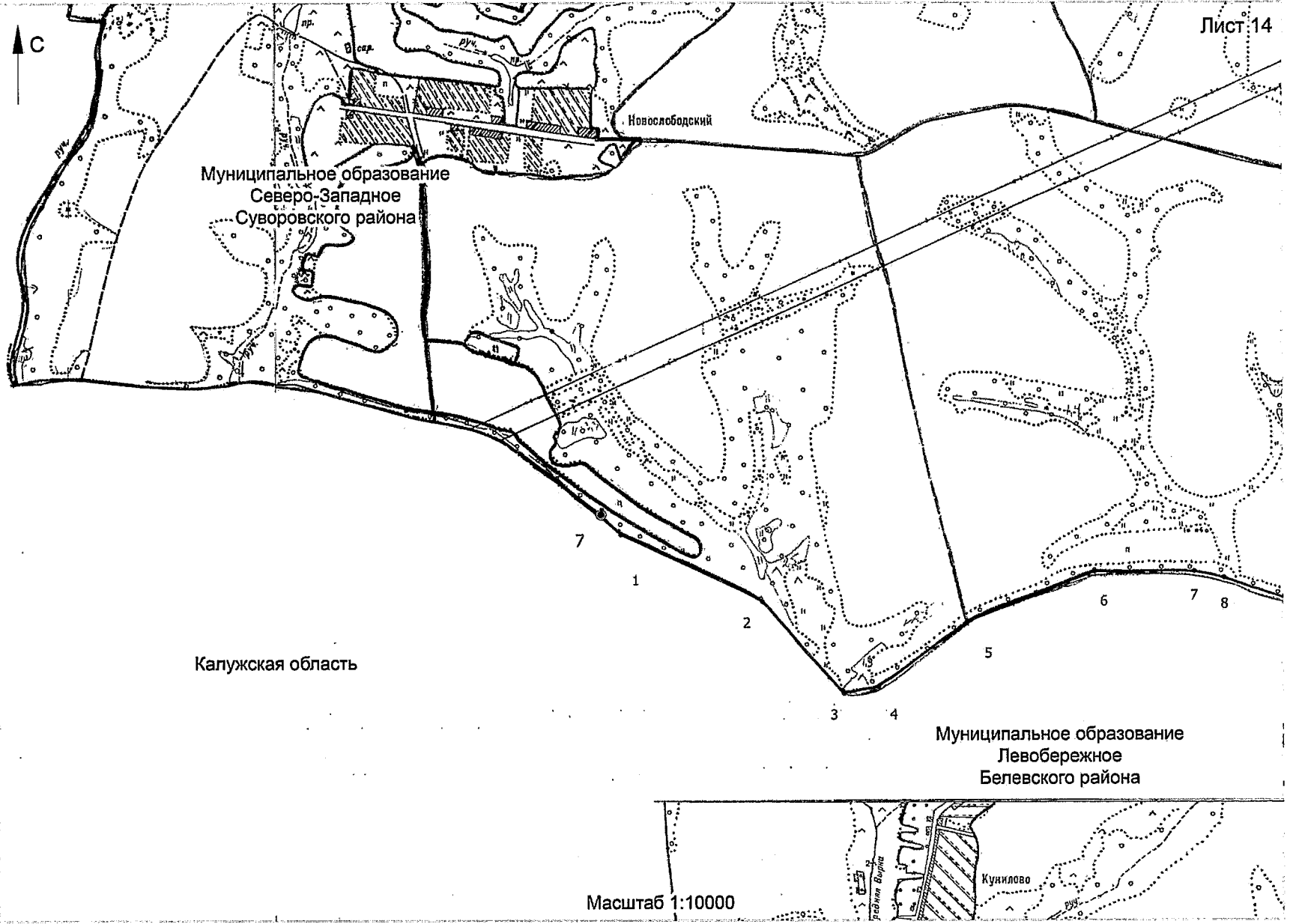


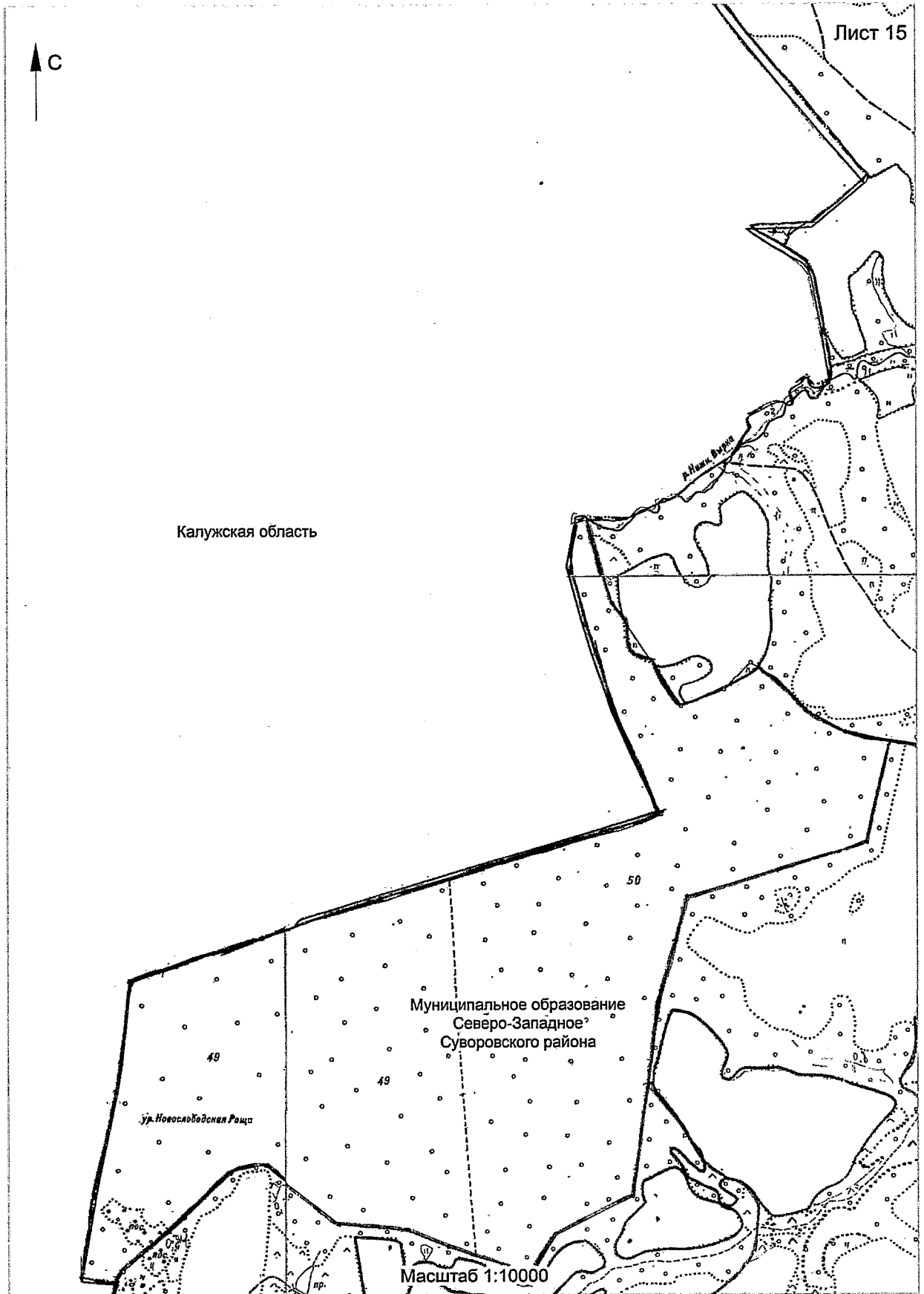


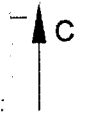




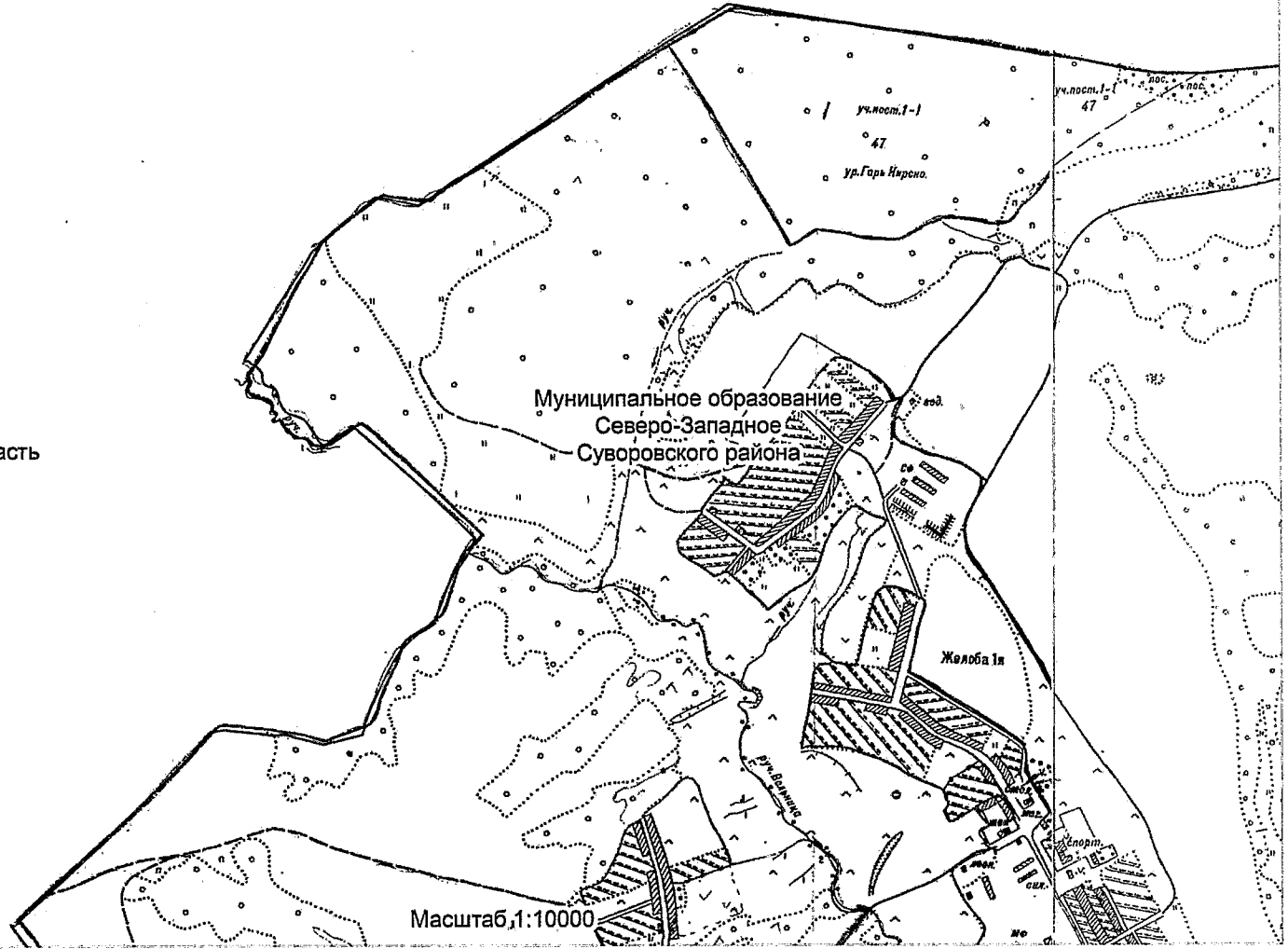




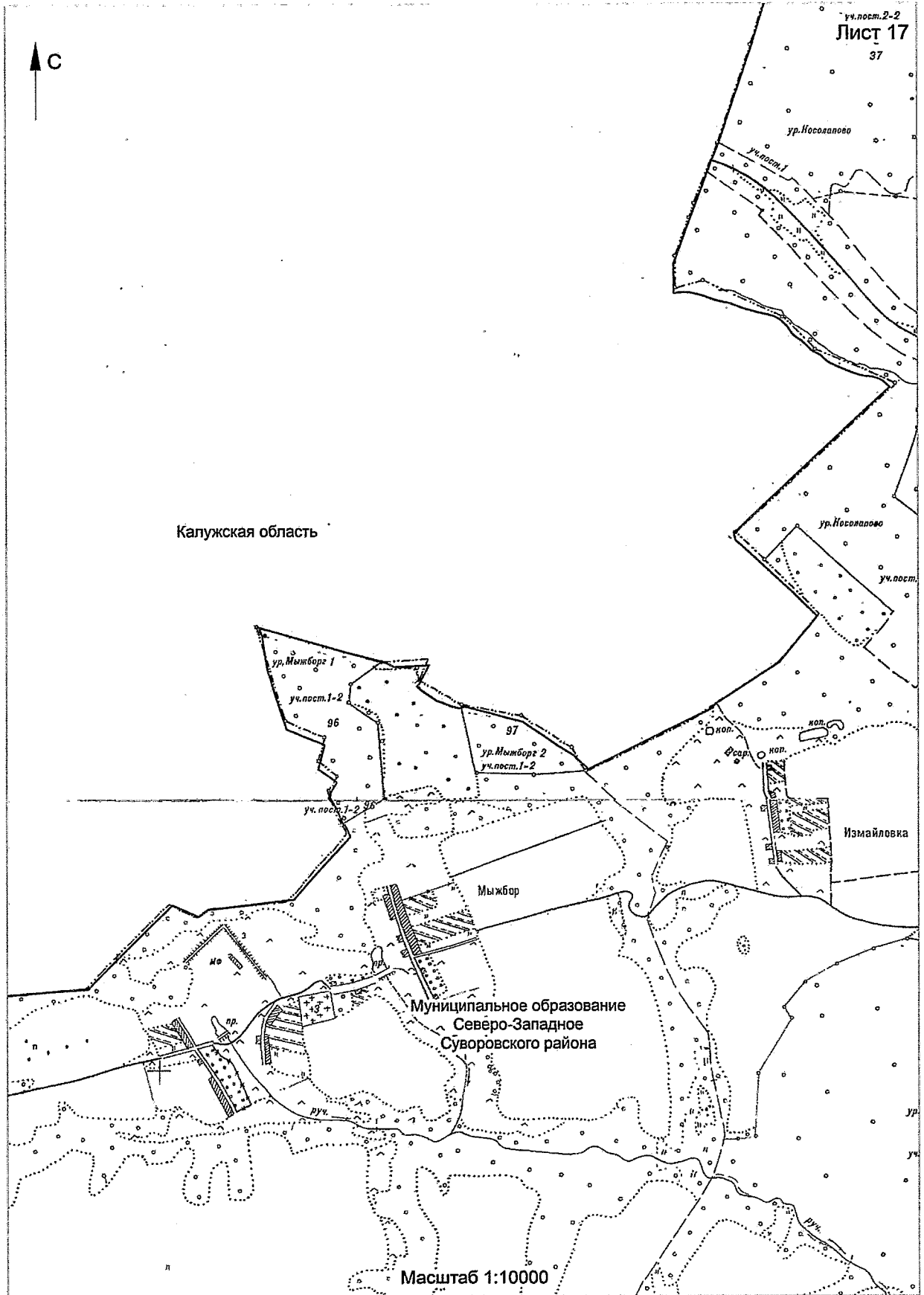


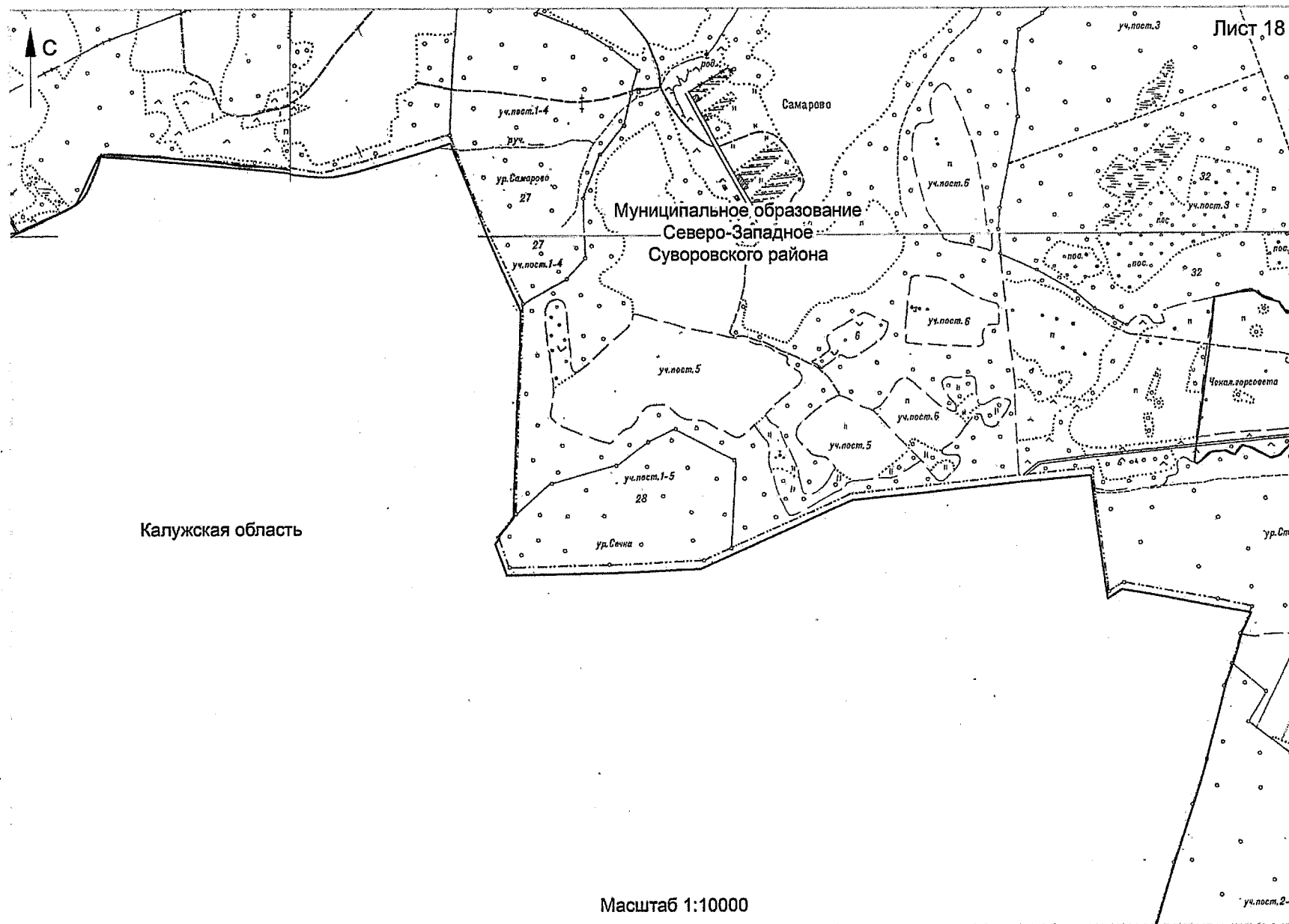


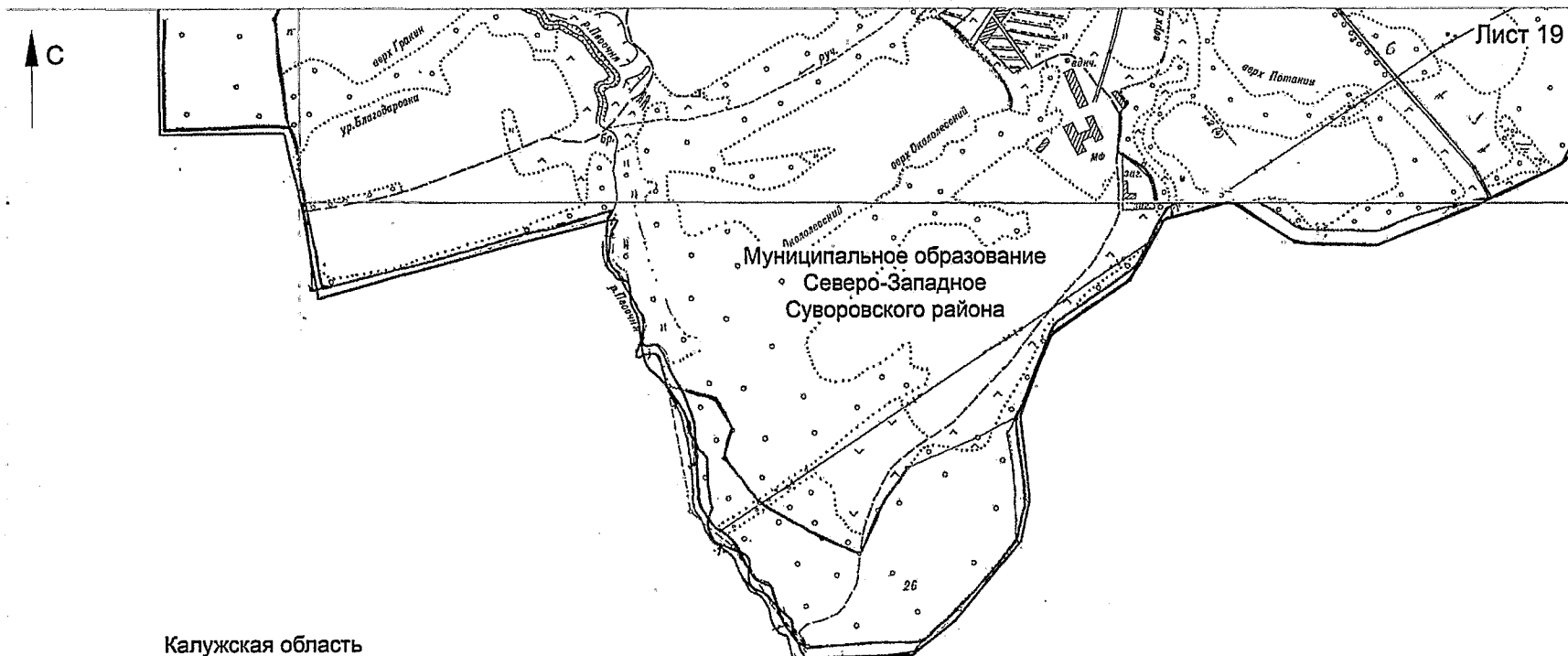
Калужская область



Масштаб, 1:10000





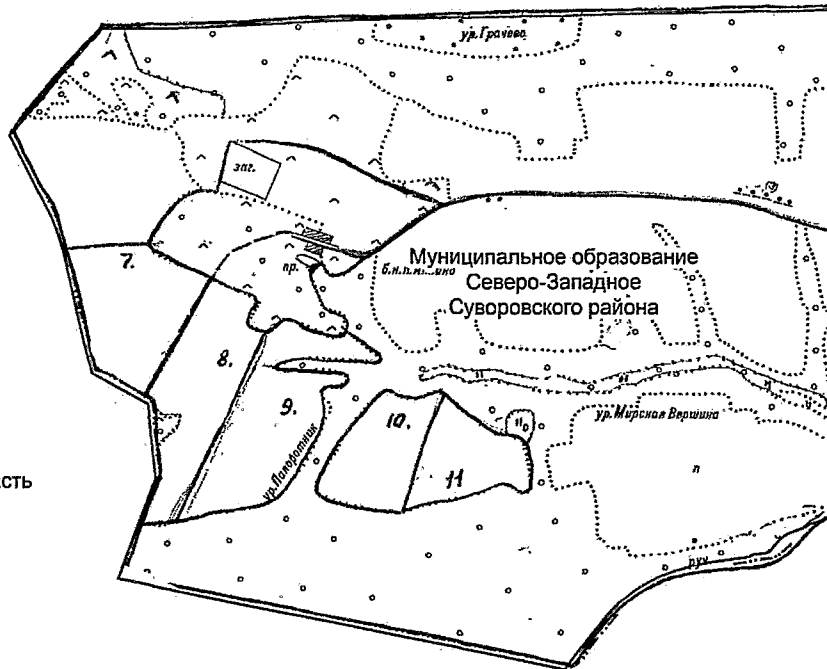


Калужская область

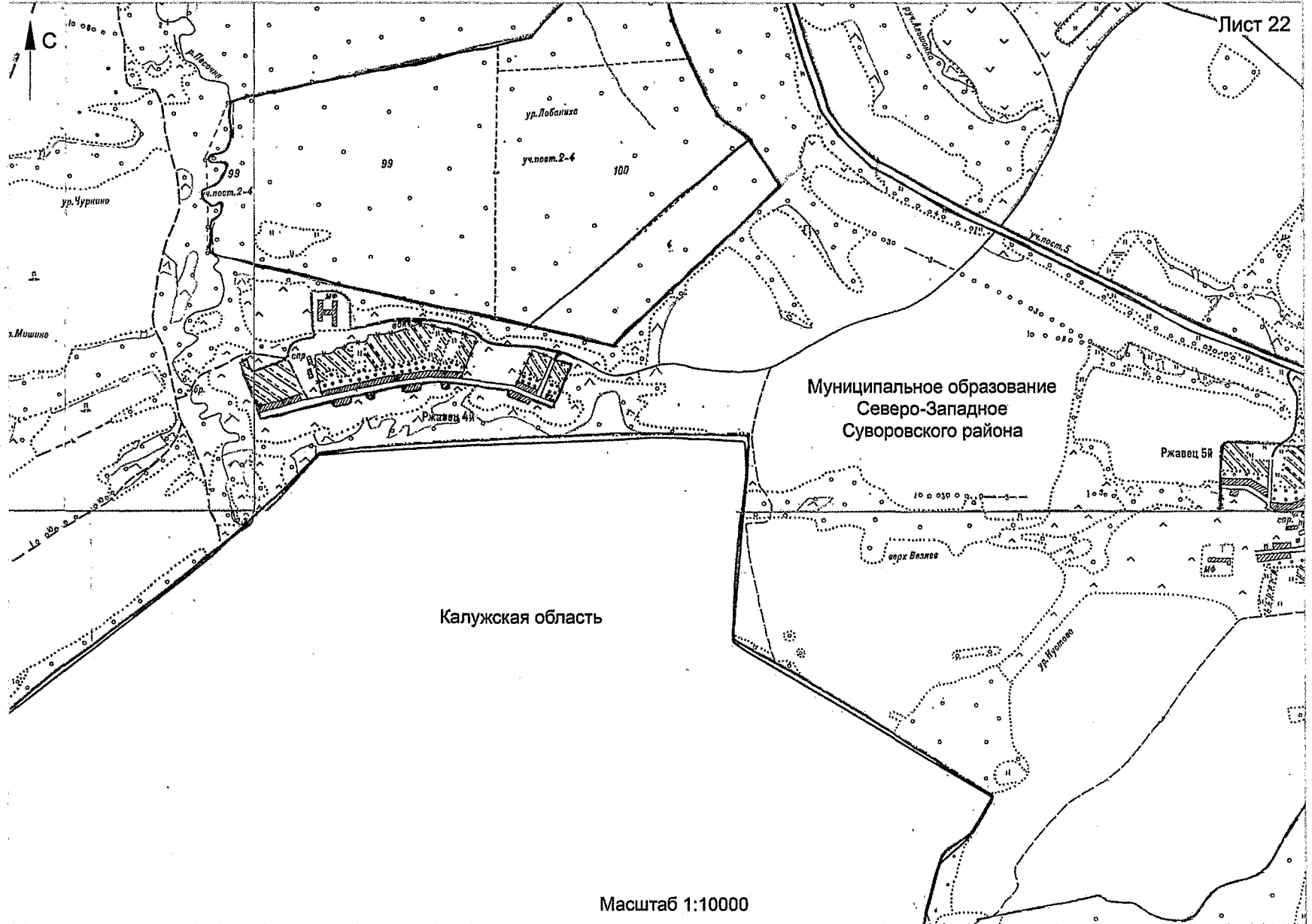
Масштаб 1:10000



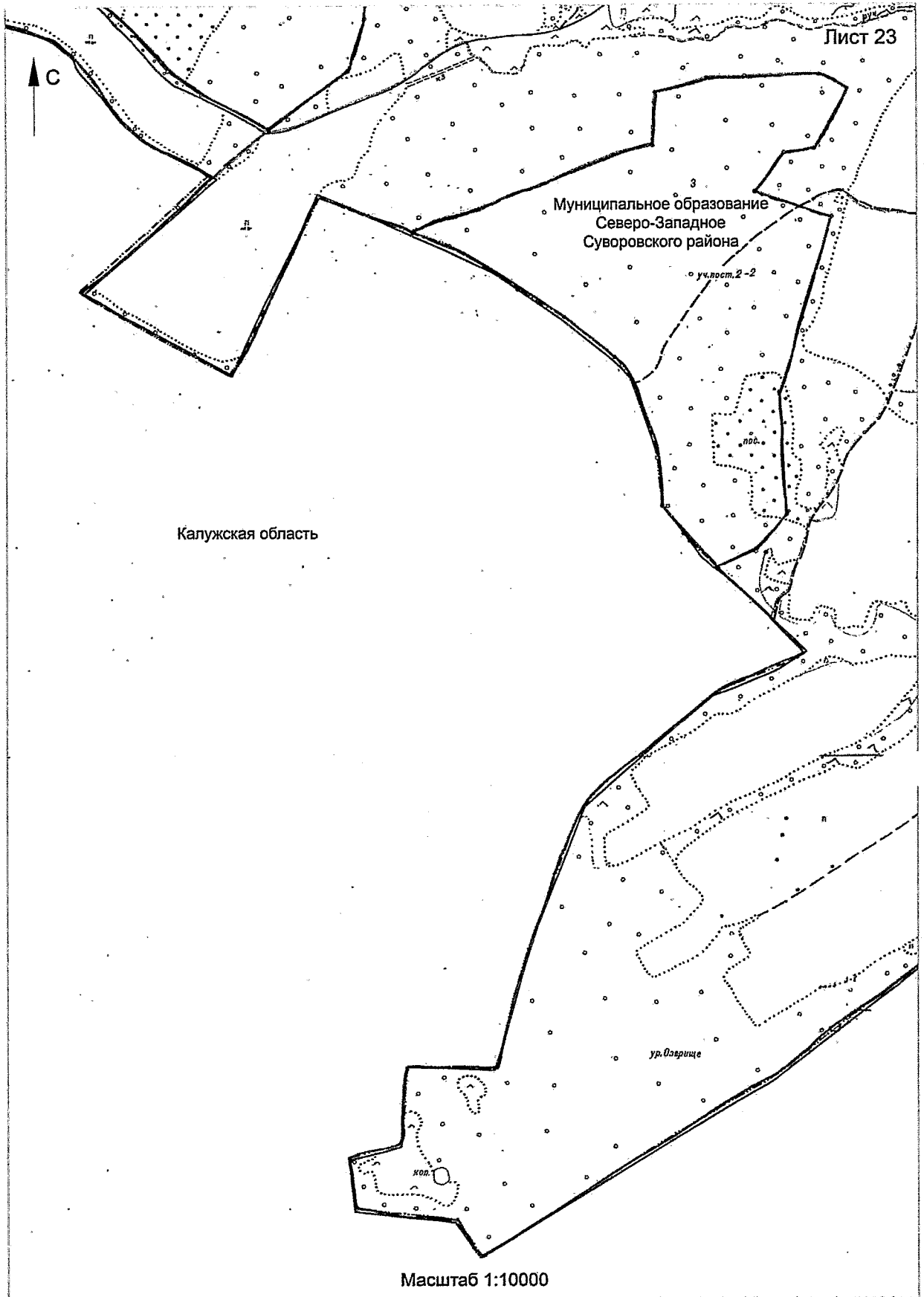
Калужская область

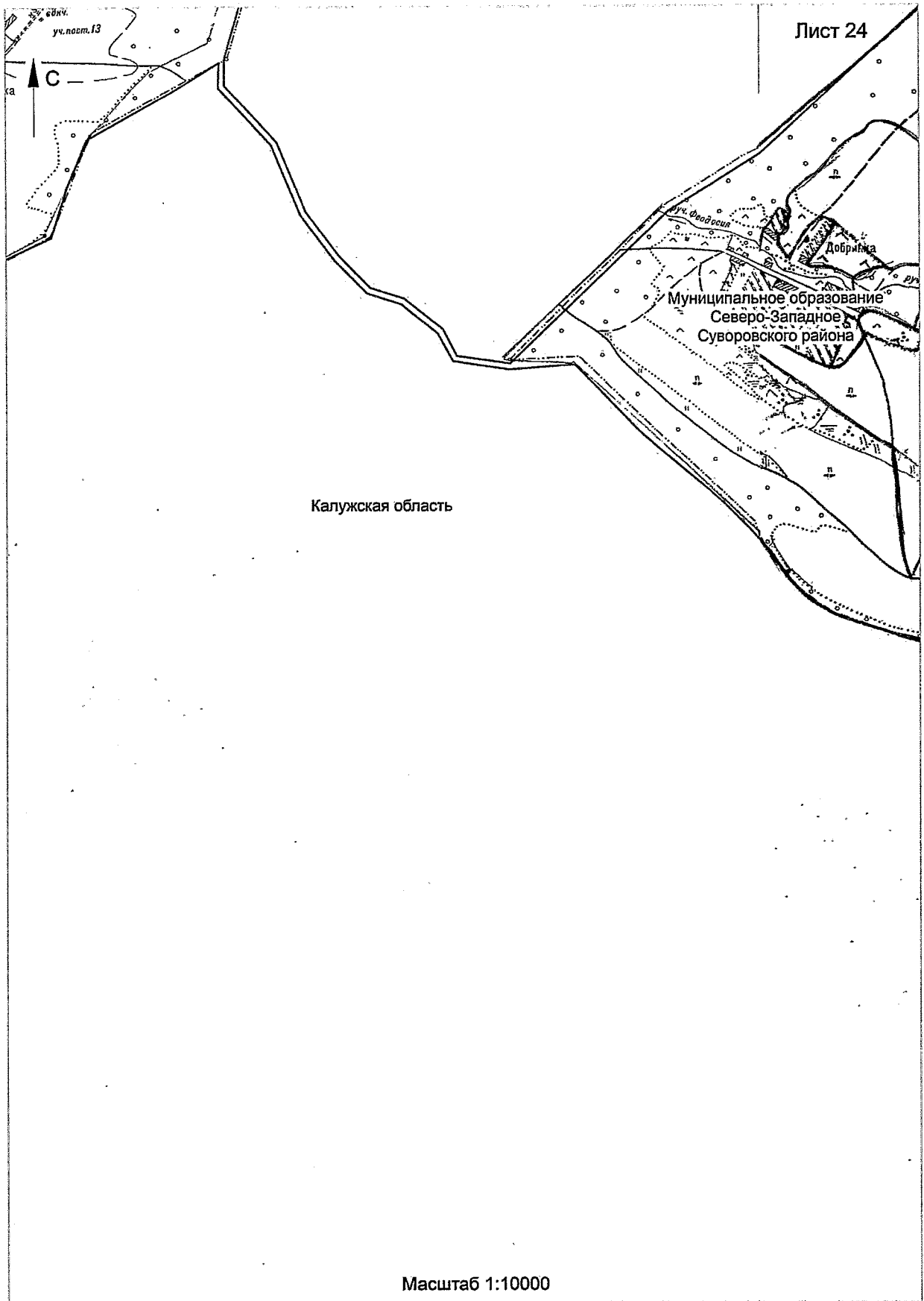


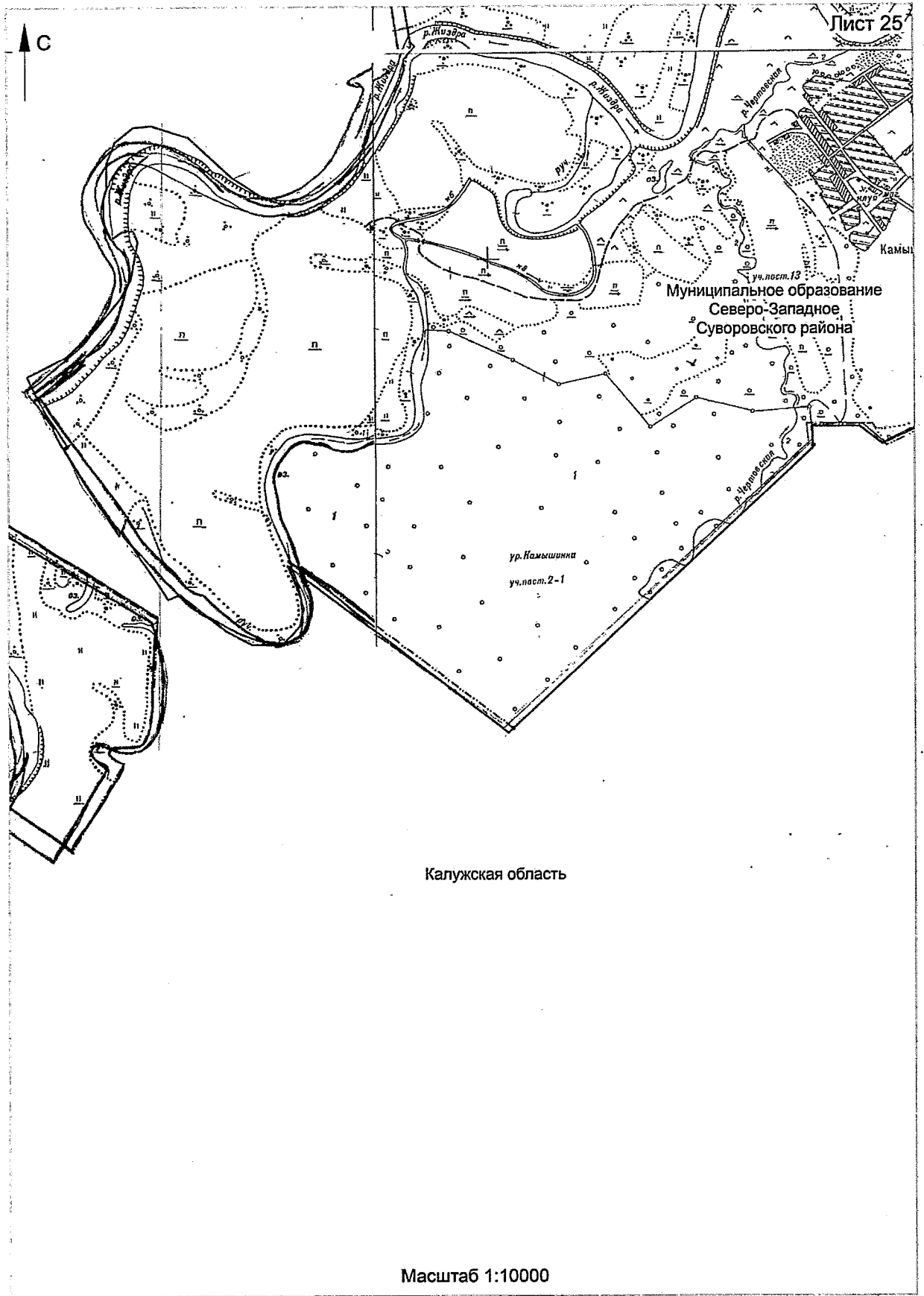
Масштаб 1:10000



Масштаб 1:10000





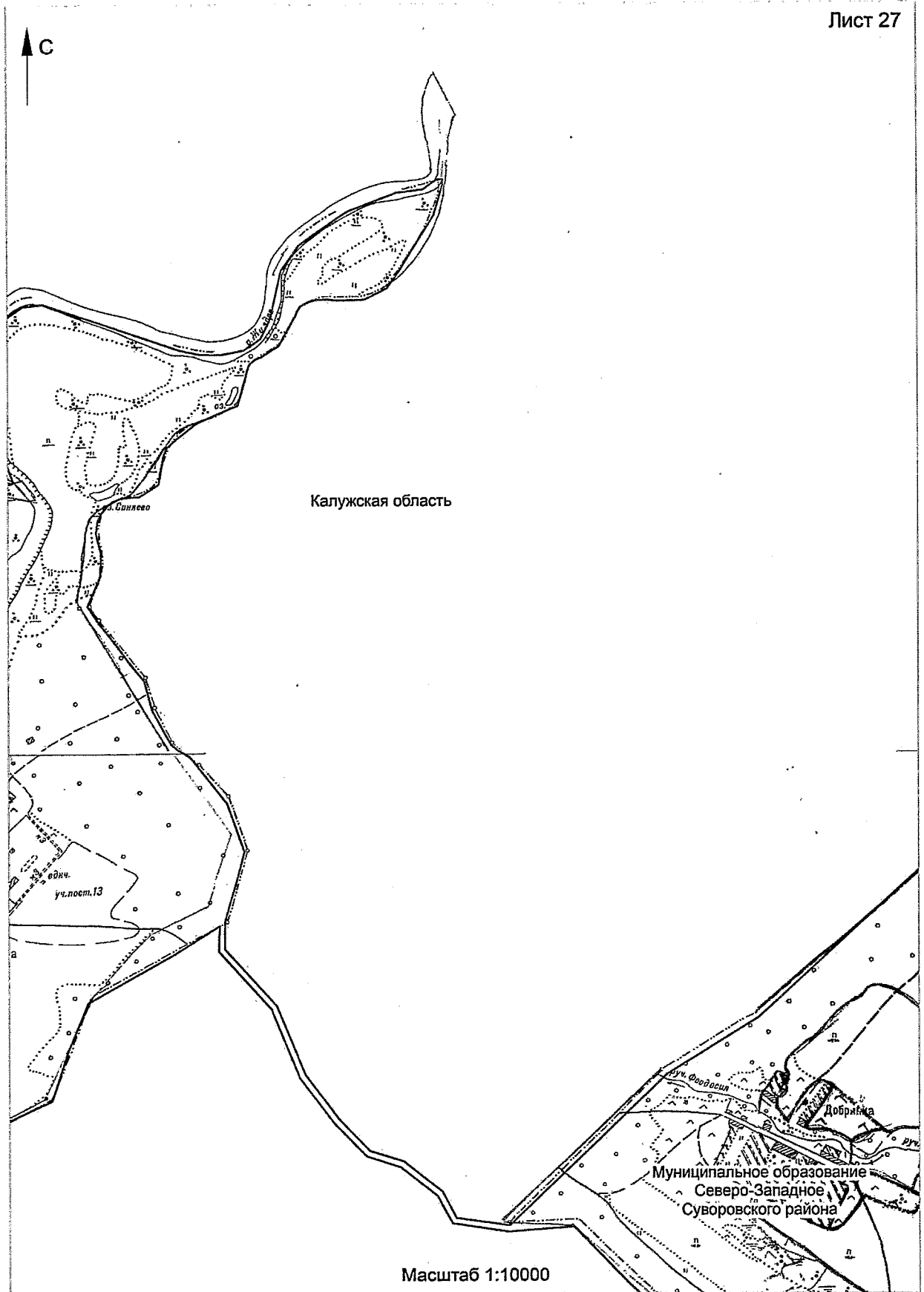




Калужская область



Масштаб 1:10000

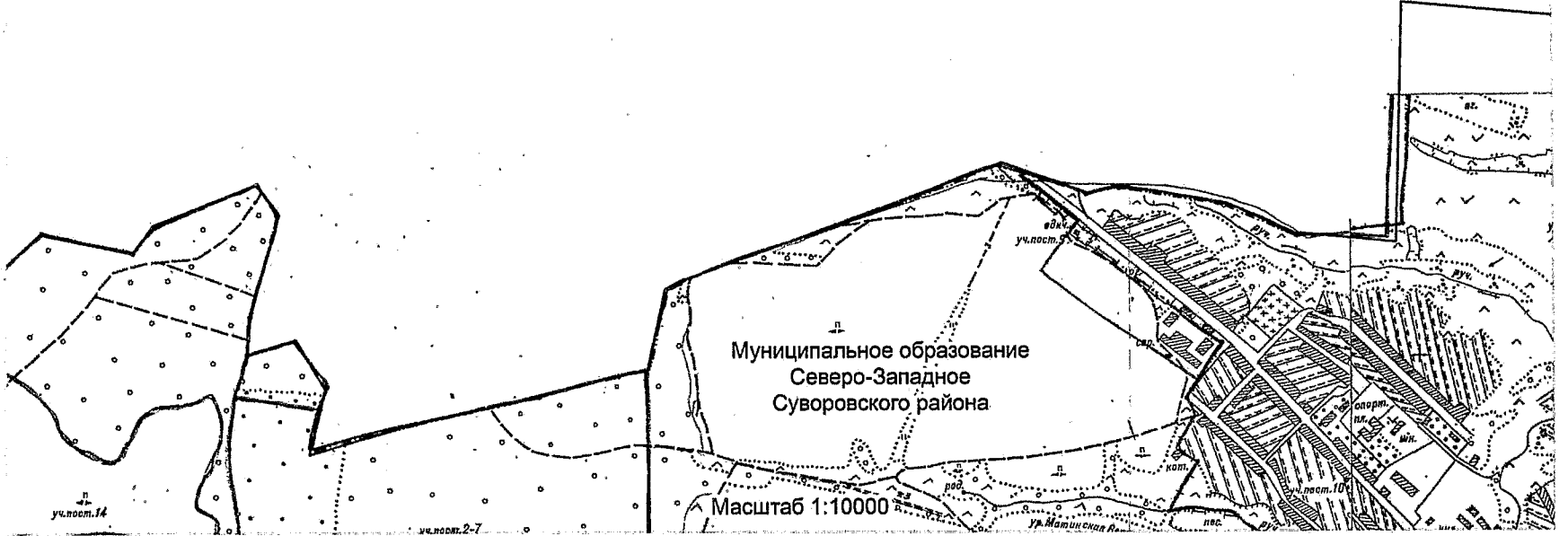


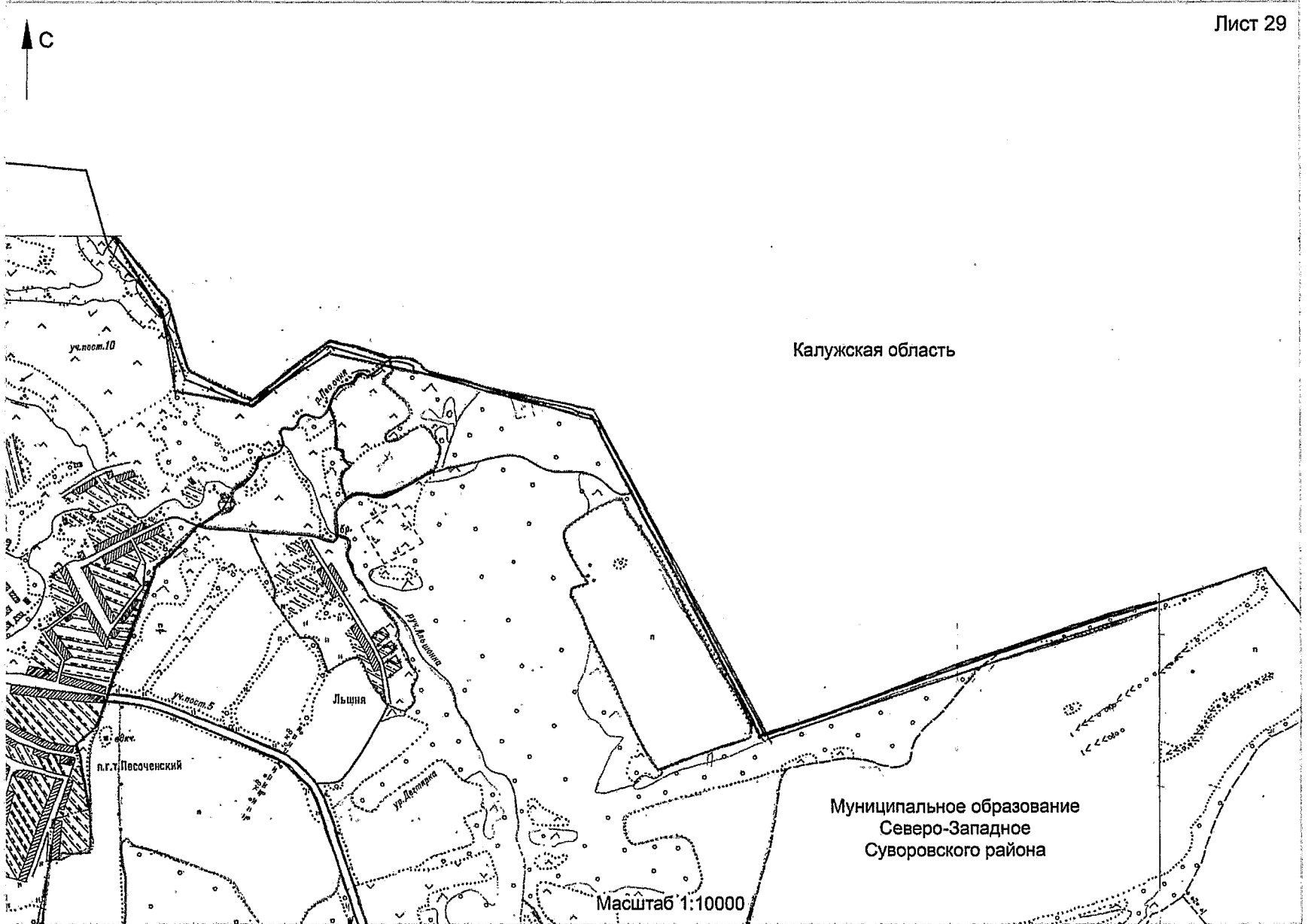


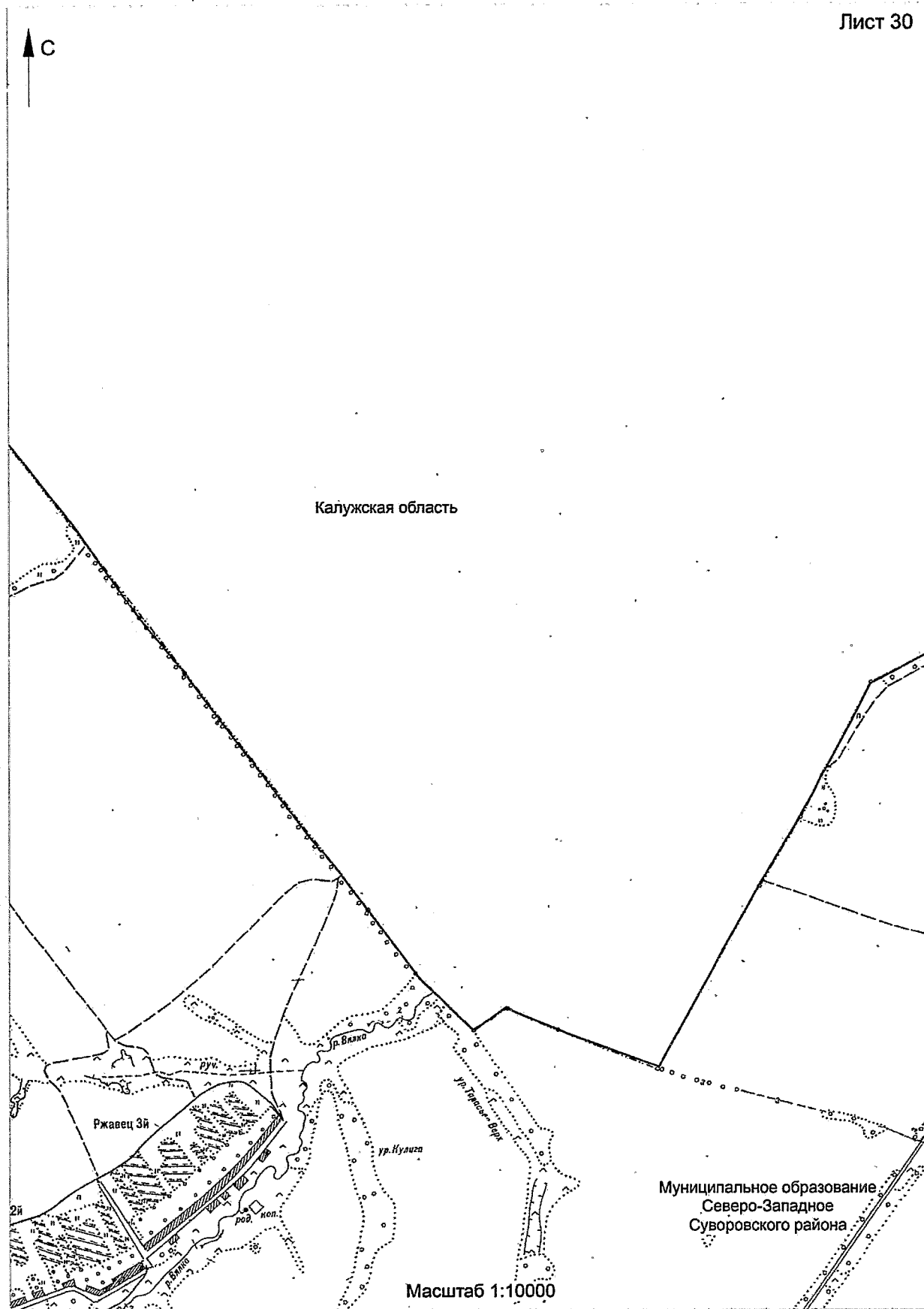
Калужская область

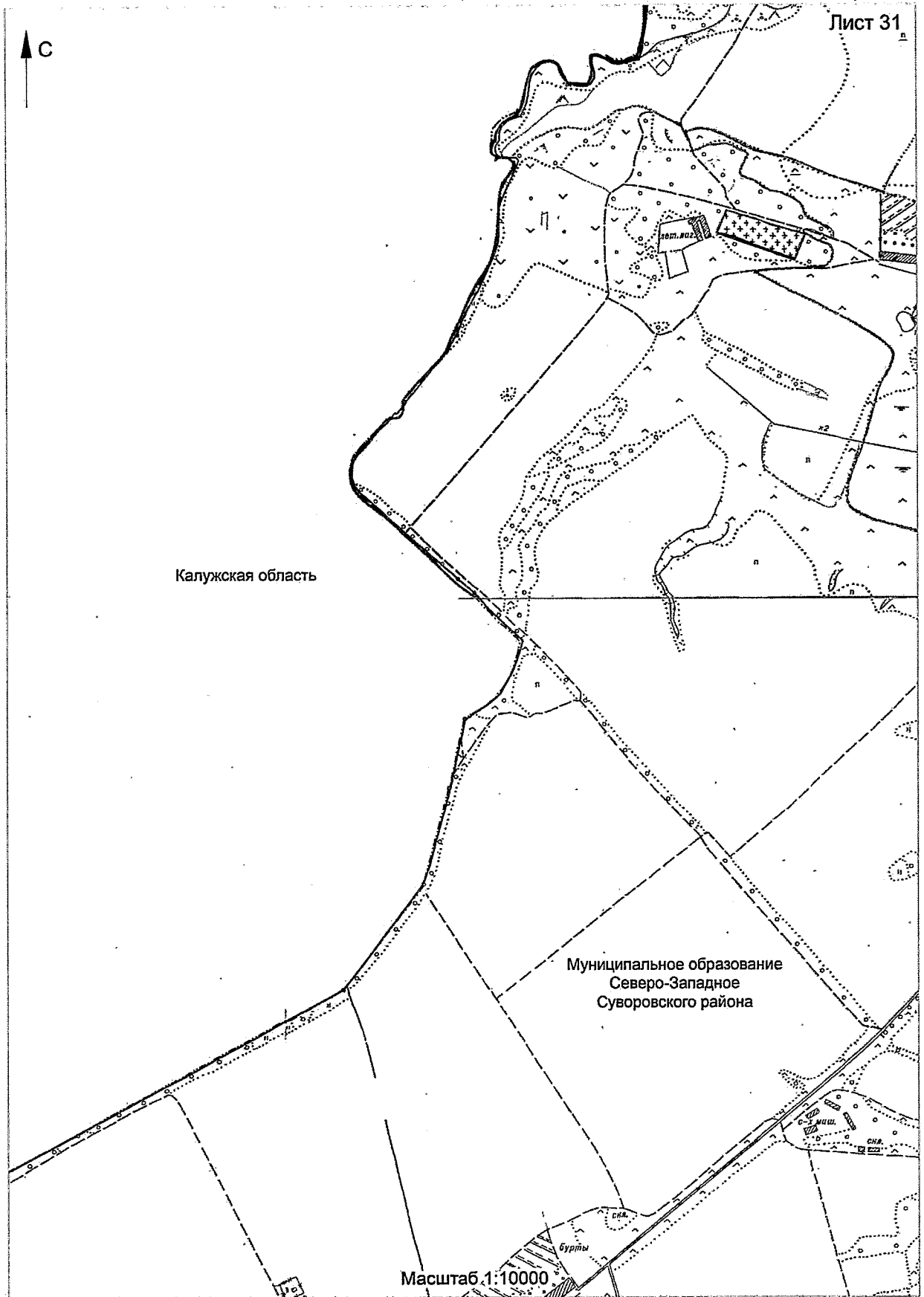
Муниципальное образование
Северо-Западное
Суворовского района

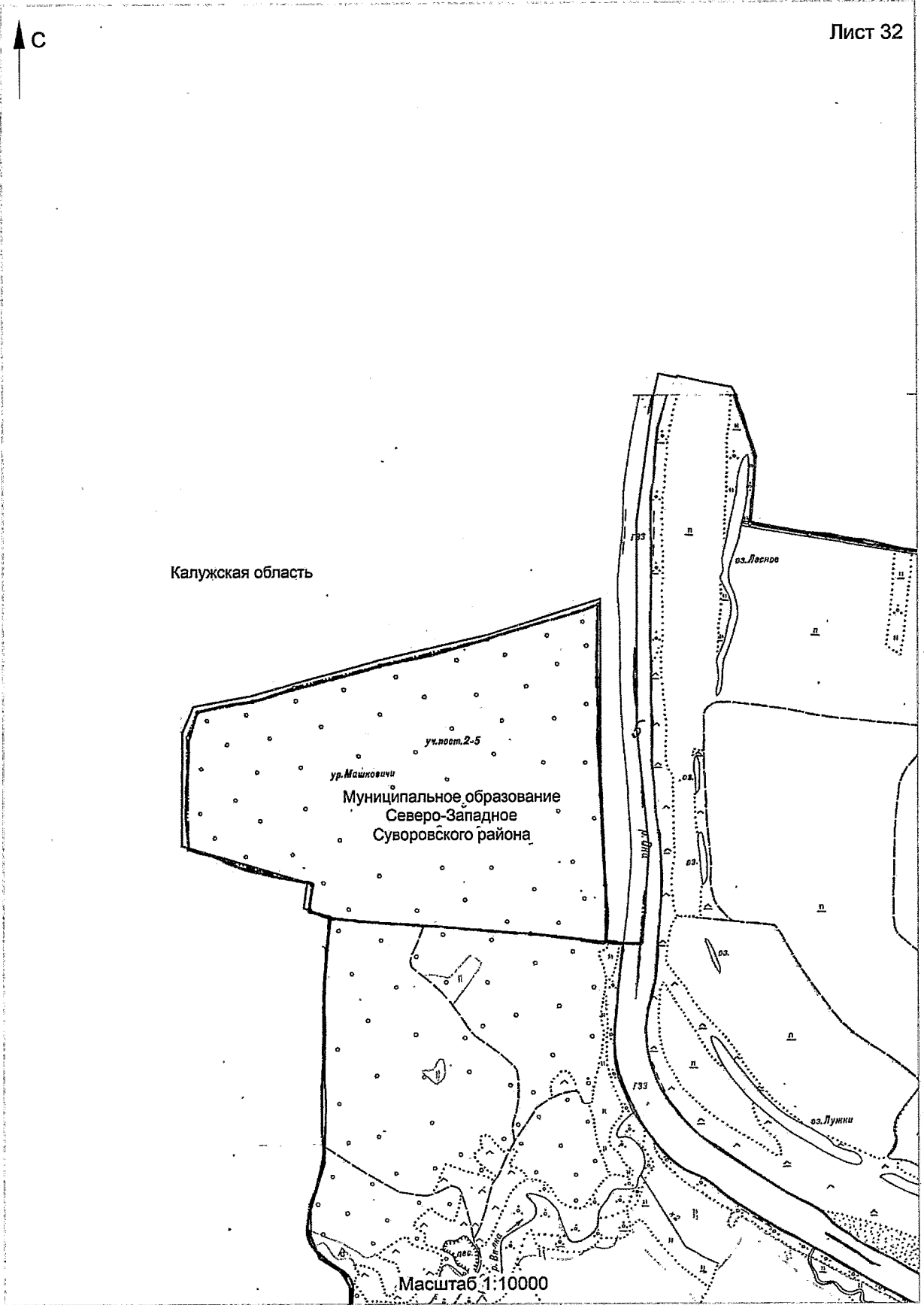
Масштаб 1:10000

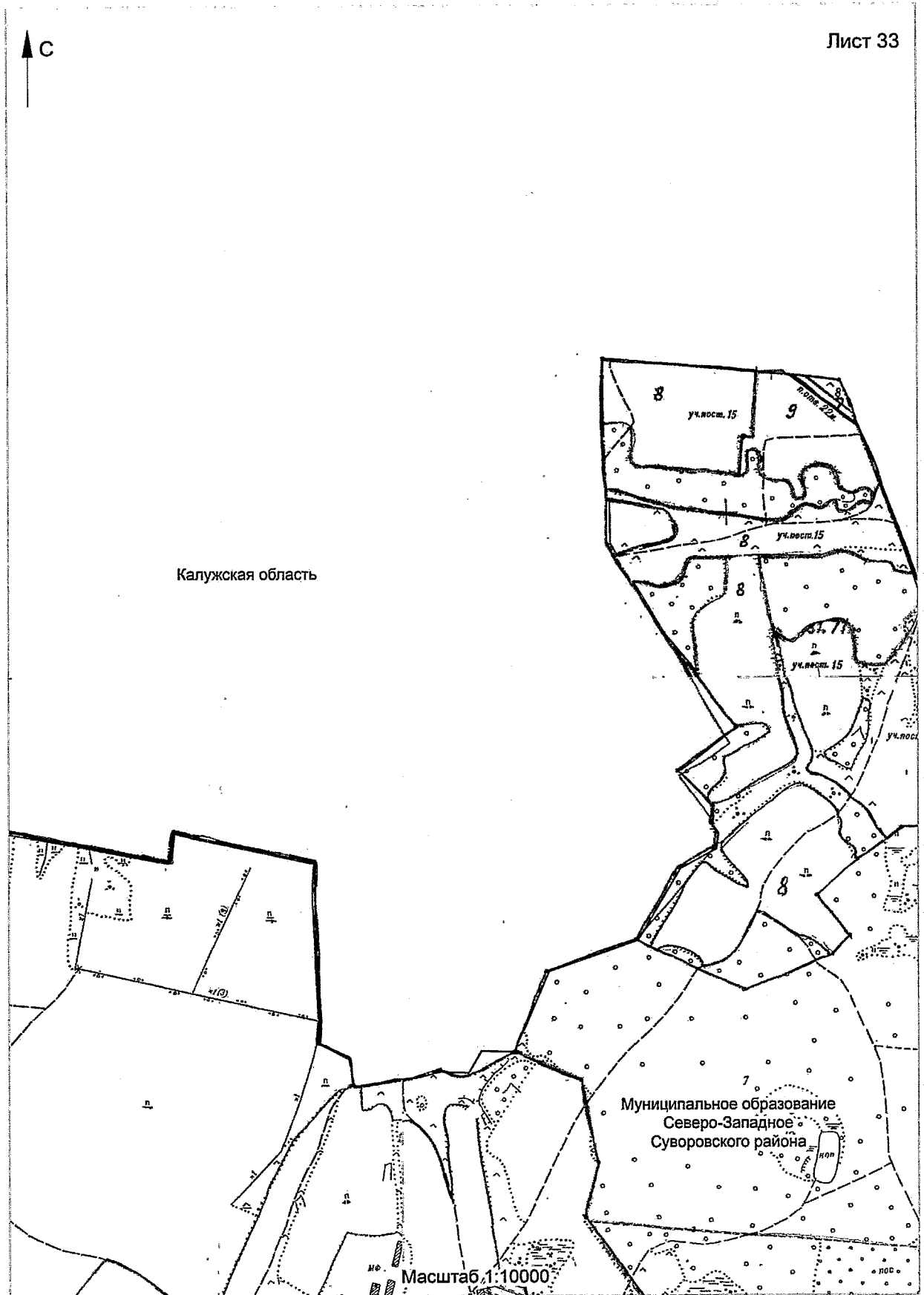


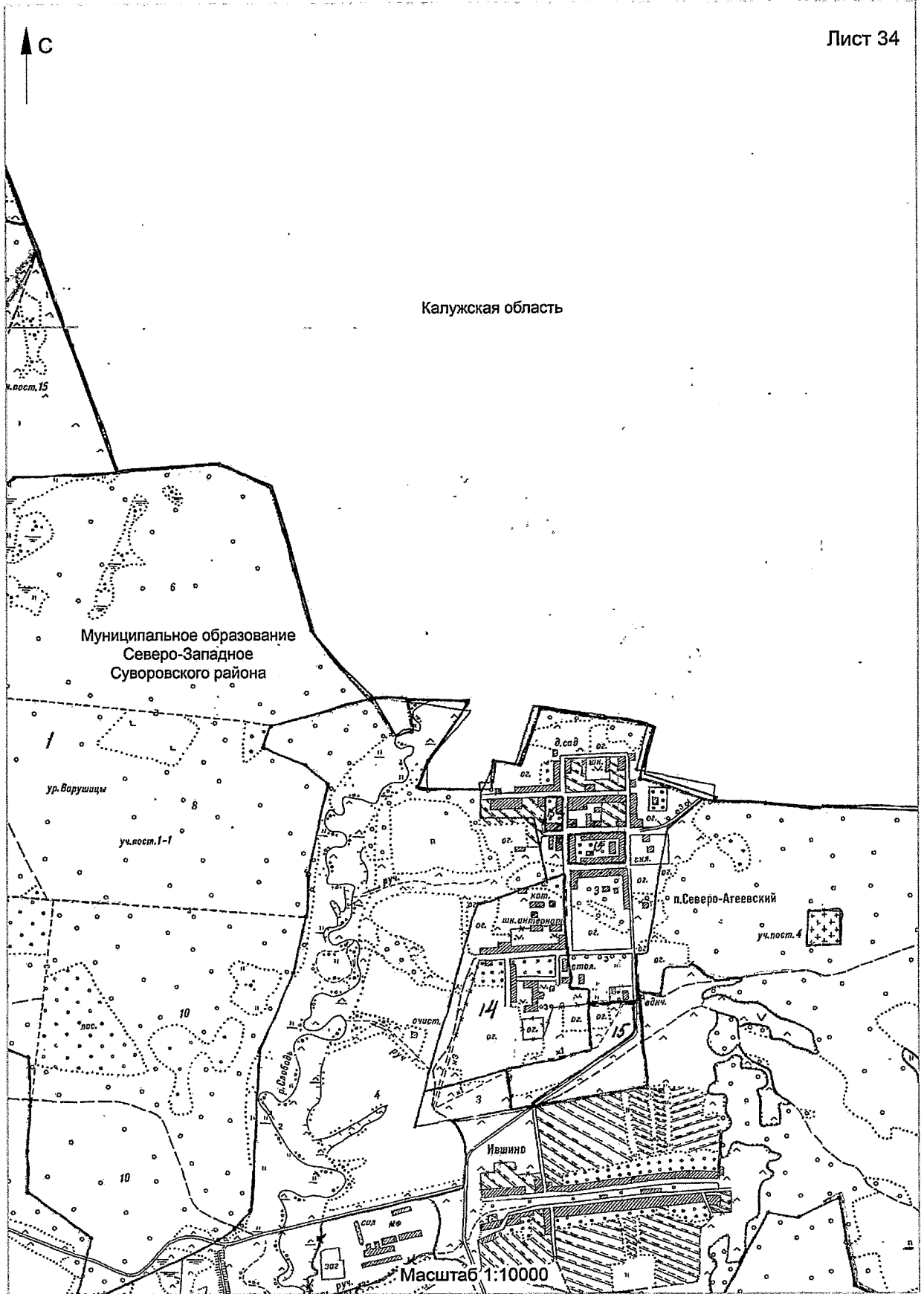


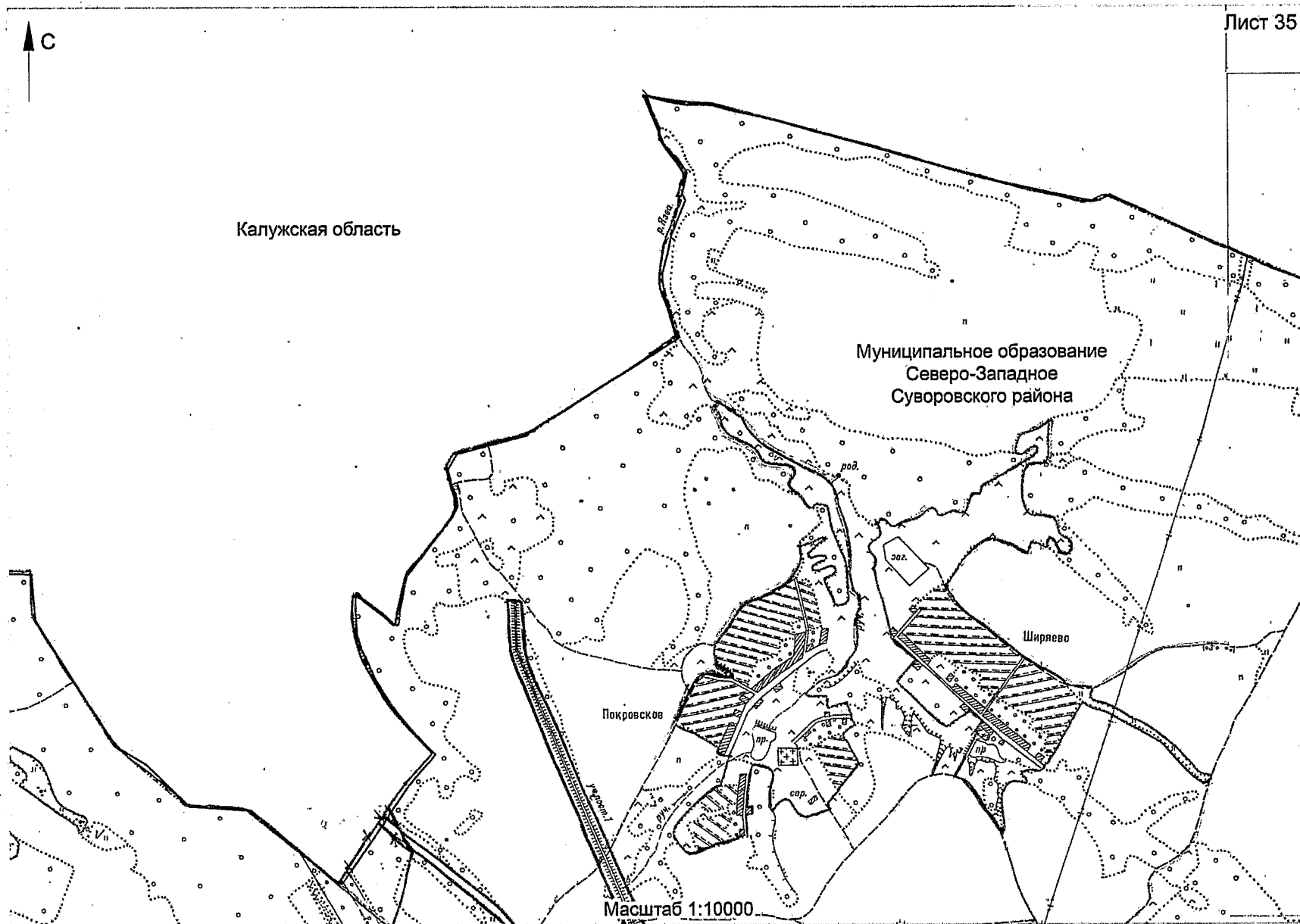


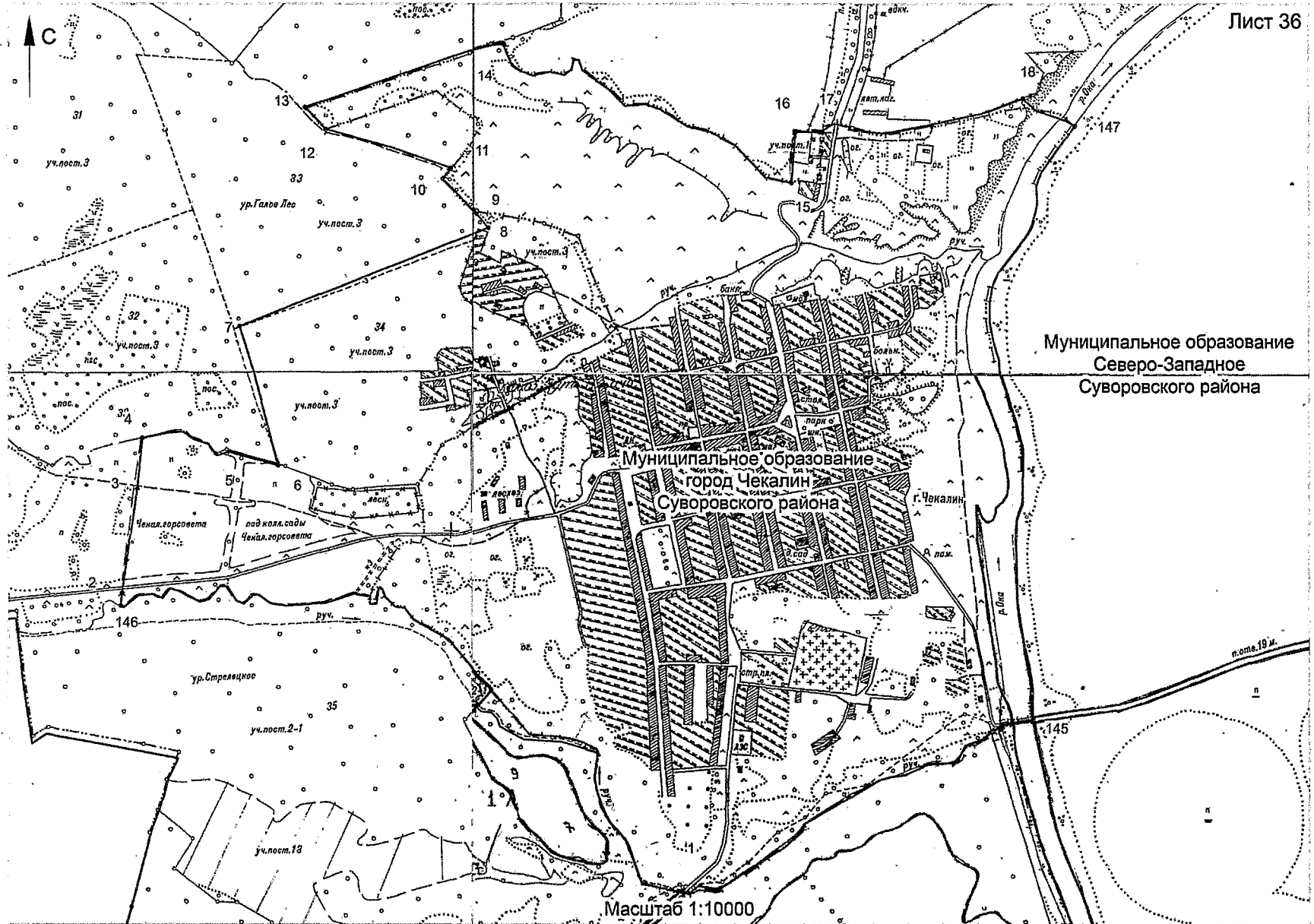












Масштаб 1:10000