



ЗАКОН ТУЛЬСКОЙ ОБЛАСТИ

О внесении изменений в Закон Тульской области «О переименовании муниципального образования «Чернский район» Тульской области, установлении границ, наделении статусом и определении административных центров муниципальных образований на территории Чернского района Тульской области»

Принят
Тульской областной Думой
31 октября 2019 года

Статья 1

Внести в Закон Тульской области от 3 марта 2005 года № 546-ЗТО «О переименовании муниципального образования «Чернский район» Тульской области, установлении границ, наделении статусом и определении административных центров муниципальных образований на территории Чернского района Тульской области» (Тульские известия 2005, 22 марта; 2010, 6 мая; 2013, 11 апреля; Сборник правовых актов Тульской области и иной официальной информации (<http://npatula.ru>), 3 апреля 2014 года) следующие изменения:

- 1) приложение 1 изложить в редакции приложения 1 к настоящему Закону;
- 2) приложение 2 изложить в редакции приложения 2 к настоящему Закону;
- 3) приложение 3 изложить в редакции приложения 3 к настоящему Закону;
- 4) приложение 4 изложить в редакции приложения 4 к настоящему Закону;
- 5) приложение 5 изложить в редакции приложения 5 к настоящему Закону;
- 6) приложение 6 изложить в редакции приложения 6 к настоящему Закону;
- 7) приложение 7 изложить в редакции приложения 7 к настоящему Закону;

8) приложение 8 изложить в редакции приложения 8 к настоящему Закону;
9) приложение 9 изложить в редакции приложения 9 к настоящему Закону;
10) приложение 10 изложить в редакции приложения 10 к настоящему Закону.

Статья 2

Настоящий Закон вступает в силу по истечении десяти дней после дня его официального опубликования.

Губернатор
Тульской области



А.Г. Дюмин

г. Тула
7 ноября 2019 года

№ 102-ЗТО

Приложение 1
к Закону Тульской области
«О внесении изменений Закон Тульской
области «О переименовании муниципального
образования «Чернский район»
Тульской области, установлении границ,
наделении статусом и определении
административных центров муниципальных
образований на территории
Чернского района Тульской области»

Приложение 1
к Закону Тульской области
«О переименовании муниципального
образования «Чернский район» Тульской
области, установлении границ, наделении
статусом и определении административных
центров муниципальных образований
на территории Чернского района
Тульской области»

**Описание границы
муниципального образования Чернский район**

За начальную точку описания границы муниципального образования Чернский район принята узловая точка 9, расположенная в русле реки Ока, в 3,25 км в северо-западном направлении от села Тшлыково Чернского района, в 4,00 км южнее деревни Поляны Арсеньевского района и являющаяся точкой стыка границ муниципальных образований Тургеневское Чернского района, Манаенское Арсеньевского района и Орловской области.

**Прохождение границы с муниципальным образованием
Манаенское Арсеньевского района**

От узловой точки 9 (662440.28; 180639.49) линия границы идет по прямой в юго-восточном направлении на протяжении 0,28 км до поворотной точки 1, расположенной в 0,38 км северо-западнее от пересечения оси грунтовой дороги к деревне Малая Сальница Чернского района с полевой дорогой в Чернском районе.

От точки 1 (662390.35; 180924.11) линия границы идет по прямой в северо-восточном направлении на протяжении 0,19 км до поворотной точки 2, расположенной на оси грунтовой дороги к деревне Малая Сальница Чернского района.

От точки 2 (662519.50; 181041.19) линия границы идет по прямой в северо-восточном направлении на протяжении 0,16 км до поворотной точки 3.

От точки 3 (662649.14; 181155.19) линия границы идет по прямой в северо-восточном направлении на протяжении 0,74 км до поворотной точки 4, расположенной на западной стороне лесополосы в Чернском районе.

От точки 4 (663160.74; 181708.91) линия границы идет по прямой в северо-восточном направлении на протяжении 0,24 км до поворотной точки 5, расположенной на оси автомобильной дороги, ведущей к селу Тшлыково Чернского района.

От точки 5 (663363.29; 181825.39) линия границы идет по прямой в северо-восточном направлении вдоль восточной стороны лесополосы в Арсеньевском районе на протяжении 0,95 км до поворотной точки 6.

От точки 6 (664198.90; 182215.88) линия границы идет по прямой в северо-восточном направлении на протяжении 0,65 км до поворотной точки 7, расположенной в 0,35 км юго-западнее места пересечения просек между лесными кварталами 26, 27, 31 земель лесного фонда, в 1,05 км на север от северного угла лесного квартала 34 земель лесного фонда.

От точки 7 (664584.66; 182753.74) линия границы идет по прямой в юго-восточном направлении на протяжении 0,94 км до поворотной точки 8.

От точки 8 (663903.11; 183434.83) линия границы идет по прямой в юго-восточном направлении на протяжении 0,17 км до поворотной точки 9, расположенной на полевой дороге, в 1,05 км юго-западнее места пересечения просек между лесными кварталами 27, 28, 31, 32 земель лесного фонда.

От точки 9 (663765.64; 183488.03) линия границы идет по прямой в восточном направлении по южной границе лесного квартала 31 земель лесного фонда на протяжении 0,39 км до поворотной точки 10.

От точки 10 (663713.76; 183872.34) линия границы идет по прямой в северо-восточном направлении на протяжении 0,34 км до поворотной точки 11.

От точки 11 (663746.95; 184205.78) линия границы идет по прямой в северо-восточном направлении по южной границе лесного квартала 32 земель лесного фонда на протяжении 0,38 км до поворотной точки 12, расположенной на границе лесного квартала 32 земель лесного фонда и лесного квартала 35 земель лесного фонда.

От точки 12 (663938.19; 184540.20) линия границы идет по прямой в юго-восточном направлении на протяжении 0,16 км до поворотной точки 13.

От точки 11 (663746.95; 184205.78) линия границы идет по прямой в северо-восточном направлении по южной границе лесного квартала 32 земель лесного фонда на протяжении 0,38 км до поворотной точки 12, расположенной на границе лесного квартала 32 земель лесного фонда и лесного квартала 35 земель лесного фонда.

От точки 12 (663938.19; 184540.20) линия границы идет по прямой в юго-восточном направлении на протяжении 0,16 км до поворотной точки 13.

От точки 13 (663839.60; 184664.55) линия границы идет по прямой в юго-восточном направлении на протяжении 1,33 км до поворотной точки 14, расположенной в южном углу лесного квартала 33 земель лесного фонда.

От точки 14 (663231.05; 185843.44) линия границы идет в северо-восточном направлении по восточной границе лесного квартала 33 земель лесного фонда на протяжении 0,19 км до поворотной точки 15, расположенной на дороге.

От точки 15 (663339.02; 186000.46) линия границы идет по прямой в северо-восточном направлении по восточной границе лесного квартала 33 земель лесного фонда на протяжении 0,36 км до поворотной точки 16, расположенной в 0,82 км юго-восточнее просеки между лесными кварталами 29, 30 земель лесного фонда, в 0,76 км северо-восточнее пересечения полевых дорог в Чернском районе.

От точки 16 (663580.37; 186302.32) линия границы идет по прямой в юго-восточном направлении по восточной границе лесного квартала 33 земель лесного фонда на протяжении 0,08 км до поворотной точки 17, расположенной в 0,44 км северо-западнее пересечения грунтовой дороги с рекой Сальница в Чернском районе.

От точки 17 (663516.87; 186354.66) линия границы идет по прямой в северо-восточном направлении по восточной границе лесного квартала 33 земель лесного фонда на протяжении 0,08 км до поворотной точки 18, расположенной на полевой дороге, в 0,86 км юго-восточнее просеки между лесными кварталами 29, 30 земель лесного фонда.

От точки 18 (663578.00; 186421.91) линия границы идет по прямой в северо-западном направлении по восточной границе лесного квартала 33 земель лесного фонда на протяжении 0,32 км до поворотной точки 19, расположенной в 0,57 км северо-западнее от пересечения двух полевых дорог в Чернском районе.

От точки 19 (663889.14; 186369.89) линия границы идет по прямой в северо-восточном направлении по восточной границе лесного квартала 33 земель лесного фонда на протяжении 0,37 км до поворотной точки 20.

От точки 20 (664201.01; 186582.81) линия границы идет по прямой в северо-восточном направлении на протяжении 0,05 км до поворотной точки 21.

От точки 21 (664226.90; 186635.19) линия границы идет по прямой в северо-западном направлении на протяжении 0,05 км до поворотной точки 22, расположенной в 1,27 км северо-западнее пересечения полевых дорог в Чернском районе.

От точки 22 (664268.93; 186624.72) линия границы идет по прямой в северо-восточном направлении на протяжении 0,67 км до поворотной точки 23.

От точки 23 (664806.76; 187009.54) линия границы идет по прямой в северо-восточном направлении по восточной границе лесного квартала 30 земель лесного фонда на протяжении 0,07 км до поворотной точки 24, расположенной в 1,07 км юго-восточнее места пересечения просек между лесными кварталами 24, 25, 29, 30 земель лесного фонда, в 1,18 км северо-западнее пересечения полевых дорог в Чернском районе.

От точки 24 (664876.02; 187052.86) линия границы идет по прямой в юго-восточном направлении по восточной границе лесного квартала 30 земель лесного фонда на протяжении 0,16 км до поворотной точки 25.

От точки 25 (664845.65; 187203.95) линия границы идет по прямой в юго-восточном направлении по восточной границе лесного квартала 30 земель лесного фонда на протяжении 0,18 км до поворотной точки 26.

От точки 26 (664697.77; 187309.04) линия границы идет по прямой в восточном направлении по восточной границе лесного квартала 30 земель лесного фонда на протяжении 0,14 км до поворотной точки 27, расположенной в 0,03 км юго-западнее от середины плотины пруда в Чернском районе.

От точки 27 (664705.64; 187435.59) линия границы идет по прямой в северо-западном направлении по восточной границе лесного квартала 30 земель лесного фонда на протяжении 0,17 км до поворотной точки 28, расположенной в 0,17 км северо-западнее середины плотины пруда в Чернском районе.

От точки 28 (664875.08; 187406.85) линия границы идет по прямой в северо-западном направлении по восточной границе лесного квартала 30 земель лесного фонда на протяжении 0,06 км до поворотной точки 29, расположенной в 0,22 км северо-западнее середины плотины пруда в Чернском районе.

От точки 29 (664896.88; 187343.93) линия границы идет по прямой в северо-восточном направлении по восточной границе лесного квартала 30 земель лесного фонда на протяжении 0,32 км до поворотной точки 30, расположенной на дороге в Чернском районе.

От точки 30 (665177.61; 187436.08) линия границы идет по прямой в северо-восточном направлении на протяжении 0,12 км до поворотной точки 31.

От точки 31 (665316.52; 187481.67) линия границы идет по прямой в северном направлении по восточной границе лесного квартала 25 земель лесного фонда на протяжении 0,30 км до поворотной точки 32.

От точки 32 (665610.33; 187498.51) линия границы идет по прямой в северо-западном направлении по восточной границе лесного квартала 25 земель лесного фонда на протяжении 0,38 км до поворотной точки 33, расположенной в 0,30 км юго-западнее просеки между лесными кварталами 22 и 25 земель лесного фонда.

От точки 33 (665976.46; 187340.96) линия границы идет по прямой в северо-восточном направлении на протяжении 0,12 км до поворотной точки 34.

От точки 34 (666091.90; 187351.36) линия границы идет по прямой в северо-восточном направлении на протяжении 0,28 км до поворотной точки 35, расположенной в 0,09 км северо-восточнее просеки между лесными кварталами 22 и 25 земель лесного фонда.

От точки 35 (666359.93; 187428.16) линия границы идет по прямой в северо-восточном направлении по восточной границе лесного квартала 22 земель лесного фонда на протяжении 0,61 км до поворотной точки 36, расположенной в 0,12 км западнее русла безымянного ручья в Арсеньевском районе, в 0,35 км северо-западнее полевой дороги в Чернском районе.

От точки 36 (666616.58; 187986.53) линия границы идет по прямой в юго-восточном направлении на протяжении 0,10 км до поворотной точки 37.

От точки 37 (666561.18; 188062.97) линия границы идет по прямой в юго-восточном направлении на протяжении 0,27 км до поворотной точки 38, расположенной на дороге.

От точки 38 (666293.41; 188134.29) линия границы идет по прямой в юго-восточном направлении на протяжении 0,13 км до поворотной точки 39, расположенной в месте впадения безымянного ручья в реку Береза.

От точки 39 (666186.16; 188215.62) линия границы идет в северо-восточном направлении по руслу реки Береза, вверх против течения, на протяжении 0,51 км до поворотной точки 40, расположенной на пересечении русла реки Береза с полевой дорогой.

От точки 40 (666485.26; 188591.12) линия границы идет в северо-восточном направлении по руслу реки Береза, вверх против течения, на протяжении 2,62 км до поворотной точки 41, расположенной в месте впадения безымянного ручья в реку Береза.

От точки 41 (668353.65; 190598.35) линия границы идет в северо-восточном направлении по руслу реки Береза, вверх против течения, на протяжении 0,51 км до узловой точки 42, расположенной в русле реки Береза, в 2,94 км северо-восточнее деревни Бандиково Арсеньевского района, в 3,56 км юго-западнее деревни Сальница-Слободка Чернского района и являющейся точкой стыка границ муниципальных образований Славный, Манаенское Арсеньевского района и Тургеневское Чернского района.

Прохождение границы с муниципальным образованием Славный

От узловой точки 42 (668620.74; 190834.30) линия границы идет по прямой в юго-восточном направлении на протяжении 2,20 км до поворотной точки 43.

От точки 43 (667993.43; 192930.59) линия границы идет по прямой в северо-восточном направлении на протяжении 1,20 км до поворотной точки 44.

От точки 44 (669120.88; 193444.25) линия границы идет по прямой в северо-западном направлении на протяжении 1,40 км до поворотной точки 45.

От точки 45 (670403.37; 192957.34) линия границы идет в северо-восточном направлении по руслу безымянного ручья, вниз по течению, на протяжении 0,20 км до узловой точки 9(46), расположенной в 1,25 км в северо-западном направлении от деревни Сальница-Слободка Чернского района, в 3,00 км южнее деревни Гремячка Арсеньевского района и 5,50 км в северо-восточном направлении от деревни Бандиково Арсеньевского района, и являющейся точкой стыка границ муниципальных образований Тургеневское Чернского района, Астаповское Арсеньевского района и муниципального образования Славный.

Прохождение границы с муниципальным образованием Астаповское Арсеньевского района

От узловой точки 9(46) (670587.17; 193028.64) линия границы идет по прямой в юго-восточном направлении на протяжении 0,04 км до поворотной точки 47.

От точки 47 (670571.18; 193056.68) линия границы идет по прямой в восточном направлении на протяжении 0,48 км до поворотной точки 48.

От точки 48 (670574.80; 193538.77) линия границы идет по прямой в восточном направлении на протяжении 0,58 км до поворотной точки 49, расположенной на западной вершине урочища Голубочки в Чернском районе, на восточной границе лесного квартала 54 земель лесного фонда.

От точки 49 (670587.11; 194127.27) линия границы идет по прямой в северном направлении на протяжении 0,09 км до поворотной точки 50.

От точки 50 (670679.76; 194139.58) линия границы идет по прямой в северо-восточном направлении на протяжении 0,13 км до поворотной точки 51, расположенной на оси автодороги.

От точки 51 (670765.28; 194211.76) линия границы идет по прямой в северо-восточном направлении на протяжении 0,03 км до поворотной точки 52.

От точки 52 (670783.63; 194234.40) линия границы идет по прямой в северо-восточном направлении на протяжении 0,33 км до поворотной точки 53.

От точки 53 (670919.35; 194538.43) линия границы идет по прямой в юго-восточном направлении на протяжении 0,07 км до поворотной точки 54.

От точки 54 (670908.50; 194605.02) линия границы идет по прямой в юго-восточном направлении на протяжении 0,08 км до поворотной точки 55.

От точки 55 (670886.78; 194684.64) линия границы идет по прямой в северо-восточном направлении на протяжении 0,05 км до поворотной точки 56.

От точки 56 (670907.77; 194732.42) линия границы идет по прямой в северо-восточном направлении на протяжении 0,24 км до поворотной точки 57.

От точки 57 (671114.27; 194802.09) линия границы идет по прямой в северо-восточном направлении на протяжении 0,21 км до поворотной точки 58.

От точки 58 (671335.97; 194855.57) линия границы идет по прямой в северо-восточном направлении на протяжении 0,17 км до поворотной точки 59.

От точки 59 (671477.84; 194926.74) линия границы идет по прямой в северо-восточном направлении на протяжении 0,17 км до поворотной точки 60.

От точки 60 (671541.11; 195083.07) линия границы идет по прямой в юго-восточном направлении на протяжении 0,33 км до поворотной точки 61, расположенной в 0,02 км юго-западнее от полевой дороги.

От точки 61 (671427.14; 195412.75) линия границы идет по прямой в северо-восточном направлении на протяжении 0,02 км до поворотной точки 62, расположенной на полевой дороге.

От точки 62 (671436.52; 195456.94) линия границы идет по прямой в северо-восточном направлении на протяжении 0,04 км до поворотной точки 63.

От точки 63 (671452.99; 195479.36) линия границы идет по прямой в северо-восточном направлении на протяжении 0,24 км до поворотной точки 64.

От точки 64 (671667.10; 195594.23) линия границы идет по прямой в северо-восточном направлении на протяжении 0,13 км до поворотной точки 65, расположенной на южной границе лесного квартала 57 земель лесного фонда.

От точки 65 (671741.39; 195704.48) линия границы идет по прямой в юго-восточном направлении на протяжении 0,24 км до поворотной точки 66, расположенной в русле безымянного ручья.

От точки 66 (671648.92; 195927.60) линия границы идет по руслу безымянного ручья, вверх против течения, в северо-восточном направлении на протяжении 0,17 км до поворотной точки 67, расположенной в русле безымянного ручья.

От точки 67 (671835.97; 195923.94) линия границы идет по прямой в северо-восточном направлении на протяжении 0,17 км до поворотной точки 68.

От точки 68 (671947.53; 196064.82) линия границы идет по прямой в северо-восточном направлении на протяжении 0,32 км до поворотной точки 69, расположенной в южном углу леса Сидорин земель лесного фонда.

От точки 69 (672208.72; 196240.39) линия границы идет по прямой в юго-восточном направлении на протяжении 0,06 км до поворотной точки 70.

От точки 70 (672156.46; 196278.41) линия границы идет по прямой в юго-восточном направлении на протяжении 0,02 км до поворотной точки 71.

От точки 71 (672145.15; 196282.98) линия границы идет по прямой в юго-восточном направлении на протяжении 0,34 км до поворотной точки 72.

От точки 72 (671966.13; 196577.70) линия границы идет по прямой в юго-восточном направлении на протяжении 0,19 км до поворотной точки 73, расположенной в 0,34 км северо-западнее от слияния двух ручьев лога Водяной в Чернском районе.

От точки 73 (671816.69; 196697.28) линия границы идет по прямой в восточном направлении на протяжении 0,14 км до поворотной точки 74, расположенной на полевой дороге.

От точки 74 (671823.12; 196839.77) линия границы идет по прямой в восточном направлении на протяжении 0,05 км до поворотной точки 75, расположенной в 0,25 км северо-западнее от слияния двух ручьев лога Водяной в Чернском районе.

От точки 75 (671826.43; 196890.01) линия границы идет по прямой в юго-восточном направлении на протяжении 0,18 км до поворотной точки 76, расположенной в 0,07 км севернее места слияния безымянных ручьев лога Водяной в Чернском районе, в 0,31 км юго-западнее пересечения полевых дорог в урочище Парахинские Выселки в Арсеньевском районе.

От точки 76 (671619.70; 196979.25) линия границы идет по прямой в северо-восточном направлении на протяжении 0,10 км до поворотной точки 77,

расположенной в 0,17 км северо-восточнее от слияния двух ручьев лога Водяной в Чернском районе.

От точки 77 (671714.35; 197055.07) линия границы идет по прямой в юго-восточном направлении на протяжении 0,14 км до поворотной точки 78, расположенной на полевой дороге.

От точки 78 (671678.39; 197169.13) линия границы идет по прямой в юго-восточном направлении на протяжении 0,65 км до поворотной точки 79.

От точки 79 (671484.96; 197818.99) линия границы идет по прямой в юго-восточном направлении на протяжении 0,12 км до поворотной точки 80.

От точки 80 (671397.22; 197886.16) линия границы идет по прямой в юго-восточном направлении на протяжении 0,10 км до поворотной точки 81, расположенной в 0,82 км северо-восточнее восточной стороны деревни Натаровка Чернского района, в 0,93 км юго-восточнее пересечения полевых дорог в Арсеньевском районе.

От точки 81 (671365.69; 197975.28) линия границы идет по прямой в северо-восточном направлении на протяжении 0,43 км до поворотной точки 82.

От точки 82 (671758.24; 198145.70) линия границы идет по прямой в северо-восточном направлении на протяжении 0,21 км до поворотной точки 83.

От точки 83 (671833.23; 198329.36) линия границы идет по прямой в северо-восточном направлении на протяжении 0,18 км до поворотной точки 84.

От точки 84 (671951.36; 198461.61) линия границы идет по прямой в северо-восточном направлении на протяжении 0,05 км до поворотной точки 85.

От точки 85 (671979.75; 198501.38) линия границы идет по прямой в северо-восточном направлении на протяжении 0,21 км до поворотной точки 86, расположенной на оси грунтовой дороги.

От точки 86 (672051.40; 198713.10) линия границы идет по прямой в северо-восточном направлении на протяжении 0,42 км до поворотной точки 87.

От точки 87 (672179.81; 199115.71) линия границы идет по прямой в юго-восточном направлении на протяжении 0,09 км до поворотной точки 88.

От точки 88 (672165.43; 199202.53) линия границы идет по прямой в юго-восточном направлении на протяжении 0,11 км до поворотной точки 89.

От точки 89 (672122.04; 199297.36) линия границы идет по прямой в юго-восточном направлении на протяжении 0,15 км до поворотной точки 90.

От точки 90 (672030.05; 199414.06) линия границы идет по прямой в юго-восточном направлении на протяжении 0,15 км до поворотной точки 91.

От точки 91 (671962.86; 199560.25) линия границы идет по прямой в северо-восточном направлении на протяжении 0,31 км до поворотной точки 92.

От точки 92 (671997.07; 199860.41) линия границы идет по прямой в северо-восточном направлении на протяжении 0,24 км до поворотной точки 93, расположенной в 0,03 км севернее русла безымянного ручья в Чернском районе, на восточной стороне леса Верх Каменный в Арсеньевском районе.

От точки 93 (671985.08; 200117.47) линия границы идет по прямой в северо-западном направлении на протяжении 0,07 км до поворотной точки 94.

От точки 94 (672047.25; 200099.26) линия границы идет по прямой в северо-западном направлении на протяжении 0,32 км до поворотной точки 95.

От точки 95 (672358.88; 200066.34) линия границы идет по прямой в северо-восточном направлении на протяжении 0,57 км до поворотной точки 96, расположенной на полевой дороге.

От точки 96 (672792.57; 200418.84) линия границы идет по прямой в юго-восточном направлении на протяжении 0,05 км до поворотной точки 97.

От точки 97 (672779.74; 200469.03) линия границы идет по прямой в северо-восточном направлении на протяжении 0,05 км до поворотной точки 98.

От точки 98 (672812.25; 200507.80) линия границы идет по прямой в восточном направлении на протяжении 0,14 км до поворотной точки 99, расположенной в 0,31 км северо-западнее пересечения лесополосы с полевой дорогой в Чернском районе.

От точки 99 (672802.04; 200648.87) линия границы идет по прямой в юго-восточном направлении на протяжении 0,05 км до поворотной точки 100.

От точки 100 (672760.50; 200657.69) линия границы идет по прямой в юго-восточном направлении на протяжении 0,04 км до поворотной точки 101, расположенной на южной стороне урочища Головановка в Арсеньевском районе, в 0,24 км северо-западнее пересечения лесополосы с полевой дорогой в Чернском районе.

От точки 101 (672750.45; 200692.27) линия границы идет по прямой в северо-восточном направлении на протяжении 0,08 км до поворотной точки 102, расположенной на южной стороне урочища Головановка в Арсеньевском районе, в 0,25 км северо-западнее пересечения лесополосы с полевой дорогой в Чернском районе.

От точки 102 (672814.07; 200765.21) линия границы идет по прямой в южном направлении на протяжении 0,07 км до поворотной точки 103, расположенной на южной стороне урочища Головановка в Арсеньевском районе, в 0,19 км северо-западнее пересечения лесополосы с полевой дорогой в Чернском районе.

От точки 103 (672738.29; 200756.74) линия границы идет по прямой в юго-восточном направлении на протяжении 0,06 км до поворотной точки 104, расположенной в 0,14 км северо-западнее пересечения лесополосы с полевой дорогой в Чернском районе.

От точки 104 (672724.26; 200821.11) линия границы идет по прямой в юго-западном направлении на протяжении 0,08 км до поворотной точки 105, расположенной на южной стороне урочища Головановка в Арсеньевском районе, в 0,09 км северо-западнее пересечения лесополосы с полевой дорогой в Чернском районе.

От точки 105 (672636.11; 200806.75) линия границы идет по прямой в юго-восточном направлении на протяжении 0,04 км до поворотной точки 106, расположенной в 0,05 км северо-западнее пересечения лесополосы с полевой дорогой в Чернском районе.

От точки 106 (672624.68; 200844.84) линия границы идет по прямой в северо-восточном направлении на протяжении 0,29 км до поворотной точки 107, расположенной в русле безымянного ручья.

От точки 107 (672854.67; 200953.18) линия границы идет в основном в восточном направлении по руслу безымянного ручья, вниз по течению, на протяжении 1,95 км до узловой точки 9(108), расположенной на слиянии безымянного ручья и реки Малая Снежедь, в 3,50 км западнее деревни Синегубово 1 Чернского района и в 4,20 км юго-восточнее села Меркулово Арсеньевского района, и являющейся точкой стыка границ муниципальных образований Северное, Тургеневское Чернского района и Астаповское Арсеньевского района.

От узловой точки 9(108) (672906.59; 202799.10) линия границы идет в основном в северо-восточном направлении по руслу ручья Малая Снежедь, вверх против течения, на протяжении 2,27 км до поворотной точки 109, расположенной в месте слияния русла реки Малая Снежедь с руслом безымянного ручья.

От точки 109 (674497.49; 203181.05) линия границы идет в юго-восточном направлении по руслу безымянного ручья, вверх против течения, на

протяжении 0,90 км до поворотной точки 110, расположенной в русле безымянного ручья, на восточной стороне пограничной лесополосы в Чернском районе.

От точки 110 (674324.15; 204057.97) линия границы идет по прямой в юго-восточном направлении на протяжении 0,13 км до поворотной точки 111, расположенной в 0,04 км на юго-восток от восточной стороны лесополосы в Арсеньевском районе.

От точки 111 (674278.42; 204173.87) линия границы идет по прямой в северо-западном направлении на протяжении 0,12 км до поворотной точки 112, расположенной в 1,22 км западнее пересечения полевых дорог, на северо-восточной стороне урочища Первомайский в Чернском районе.

От точки 112 (674399.10; 204153.64) линия границы идет по прямой в северо-восточном направлении по восточной стороне лесополосы в Арсеньевском районе на протяжении 0,48 км до поворотной точки 113, расположенной в 0,40 км юго-восточнее места слияния безымянных ручьев в Чернском районе, на восточной стороне лесополосы в Арсеньевском районе.

От точки 113 (674787.69; 204450.42) линия границы идет по прямой в северо-западном направлении на протяжении 0,32 км до поворотной точки 114.

От точки 114 (675060.39; 204283.35) линия границы идет в северо-западном направлении на протяжении 0,62 км до поворотной точки 115.

От точки 115 (675367.96; 203743.71) линия границы идет по прямой в северо-западном направлении на протяжении 0,10 км до поворотной точки 116, расположенной в 0,47 км юго-восточнее пересечения русла ручья Снежедь с полевой дорогой в Арсеньевском районе, в 0,71 км северо-западнее слияния двух безымянных ручьев в Чернском районе.

От точки 116 (675436.99; 203671.19) линия границы идет по прямой в северо-восточном направлении на протяжении 0,46 км до поворотной точки 117, расположенной на западной стороне лесного массива в Чернском районе.

От точки 117 (675915.25; 203746.08) линия границы идет по прямой в северо-западном направлении на протяжении 0,28 км до поворотной точки 118, расположенной в русле ручья Снежедь.

От точки 118 (676031.72; 203513.10) линия границы идет в северо-восточном направлении по руслу ручья Снежедь, вверх против течения, на протяжении 0,59 км до поворотной точки 119, расположенной в русле безымянного ручья.

От точки 119 (676571.44; 203704.23) линия границы идет в северо-восточном направлении по руслу ручья Снежедь, вверх против течения; на протяжении 0,18 км до поворотной точки 9(120), расположенной в русле ручья Снежедь, в 1,64 км северо-западнее плотины пруда в поселке Каменский Чернского района, в 1,60 км восточнее села Меркулово Арсеньевского района.

От точки 9(120) (676714.74; 203790.80) линия границы идет по прямой в юго-восточном направлении на протяжении 0,11 км до поворотной точки 121.

От точки 121 (676679.72; 203889.17) линия границы идет по прямой в юго-восточном направлении на протяжении 0,53 км до поворотной точки 122.

От точки 122 (676585.27; 204402.77) линия границы идет по прямой в восточном направлении на протяжении 0,60 км до поворотной точки 123.

От точки 123 (676550.23; 205011.84) линия границы идет по прямой в юго-восточном направлении на протяжении 0,10 км до поворотной точки 124.

От точки 124 (676498.46; 205107.82) линия границы идет по прямой по южной стороне урочища Монастырская Дача земель лесного фонда в восточном направлении на протяжении 0,19 км до поворотной точки 125.

От точки 125 (676507.63; 205305.59) линия границы идет по южной стороне урочища Монастырская Дача земель лесного фонда в восточном направлении на протяжении 0,69 км до поворотной точки 126.

От точки 126 (676452.44; 205993.13) линия границы идет в северо-восточном направлении на протяжении 0,29 км до поворотной точки 127.

От точки 127 (676581.04; 206250.60) линия границы идет в северо-восточном направлении на протяжении 0,46 км до поворотной точки 128.

От точки 128 (676651.96; 206686.72) линия границы идет в юго-восточном направлении на протяжении 0,60 км до поворотной точки 129.

От точки 129 (676518.86; 207281.71) линия границы идет в юго-восточном направлении на протяжении 0,45 км до поворотной точки 130, расположенной на полевой дороге.

От точки 130 (676364.49; 207693.72) линия границы идет по прямой в юго-восточном направлении на протяжении 0,09 км до поворотной точки 131, расположенной в 0,01 км северо-восточнее полевой дороги в Чернском районе.

От точки 131 (676334.18; 207793.35) линия границы идет по прямой в северо-восточном направлении на протяжении 0,16 км до поворотной точки

132, расположенной в 0,29 км северо-западнее от пересечения лесополосы с полевой дорогой в Чернском районе.

От точки 132 (676505.62; 207849.38) линия границы идет по прямой в северо-восточном направлении на протяжении 0,13 км до поворотной точки 133.

От точки 133 (676541.16; 207962.81) линия границы идет по прямой в северо-восточном направлении на протяжении 0,18 км до поворотной точки 134.

От точки 134 (676640.31; 208118.53) линия границы идет по прямой в северо-восточном направлении на протяжении 0,68 км до поворотной точки 135.

От точки 135 (677119.37; 208595.49) линия границы идет по прямой в северо-западном направлении на протяжении 0,21 км до поворотной точки 136.

От точки 136 (677327.33; 208553.86) линия границы идет по прямой в северо-восточном направлении на протяжении 0,42 км до поворотной точки 137.

От точки 137 (677744.34; 208566.67) линия границы идет по прямой в северо-западном направлении на протяжении 0,13 км до поворотной точки 138, расположенной на вершине урочища Жимарино в Чернском районе, на восточной стороне лесополосы в Арсеньевском районе.

От точки 138 (677859.39; 208500.23) линия границы идет по прямой в северо-восточном направлении на протяжении 1,25 км до поворотной точки 139, расположенной в русле безымянного ручья.

От точки 139 (678370.63; 209542.34) линия границы идет в юго-восточном направлении по руслу безымянного ручья, вниз по течению, на протяжении 0,10 км до поворотной точки 140.

От точки 140 (678331.07; 209559.91) линия границы идет в юго-восточном направлении по руслу безымянного ручья, вниз по течению, на протяжении 0,30 км до поворотной точки 141, расположенной в месте слияния двух безымянных ручьев.

От точки 141 (678105.73; 209769.78) линия границы идет в северо-восточном направлении по руслу безымянного ручья, вверх против течения, на протяжении 0,60 км до поворотной точки 142, расположенной в русле безымянного ручья.

От точки 142 (678578.14; 210183.41) линия границы идет в северо-западном направлении на протяжении 0,41 км до поворотной точки 143,

расположенной в 0,30 км северо-западнее пересечения бровки балки Верхние Мостики с северной стороной лесополосы балки Верхний Липовец в Чернском районе.

От точки 143 (678971.54; 210032.13) линия границы идет в северо-восточном направлении на протяжении 0,65 км до поворотной точки 144.

От точки 144 (679532.77; 210311.46) линия границы идет по прямой в северном направлении на протяжении 1,03 км до поворотной точки 145.

От точки 145 (680584.82; 210368.54) линия границы идет по прямой в северо-восточном направлении на протяжении 0,29 км до поворотной точки 146, расположенной в 0,59 км северо-западнее пересечения полевой дороги с восточной стороной урочища Осинник в Чернском районе.

От точки 146 (680788.96; 210560.51) линия границы идет по прямой в восточном направлении на протяжении 0,08 км до поворотной точки 147.

От точки 147 (680788.41; 210630.77) линия границы идет по прямой в северо-восточном направлении на протяжении 1,64 км до поворотной точки 148, расположенной на северной стороне лесополосы в Чернском районе, в 0,11 км юго-западнее пересечения полевых дорог в Арсеньевском районе.

От точки 148 (681330.47; 212170.74) линия границы идет по прямой в юго-западном направлении на протяжении 0,15 км до поворотной точки 149.

От точки 149 (681179.40; 212092.66) линия границы идет в юго-восточном направлении по оси грунтовой дороги на протяжении 0,87 км до поворотной точки 150, расположенной на пересечении оси грунтовой дороги и северной стороны лесополосы в Чернском районе.

От точки 150 (680299.78; 212164.90) линия границы идет в юго-восточном направлении на протяжении 0,85 км до поворотной точки 151, расположенной на западной стороне лесополосы в Арсеньевском районе, на стыке двух лесополос.

От точки 151 (680211.96; 213013.56) линия границы идет по прямой в южном направлении вдоль западной стороны лесополосы в Арсеньевском районе на протяжении 0,27 км до поворотной точки 152.

От точки 152 (679945.85; 213028.15) линия границы идет по прямой в юго-восточном направлении на протяжении 0,54 км до поворотной точки 153.

От точки 153 (679790.35; 213544.13) линия границы идет по прямой в юго-восточном направлении на протяжении 0,15 км до поворотной точки 154.

От точки 154 (679714.05; 213680.81) линия границы идет по прямой в

юго-восточном направлении на протяжении 0,32 км до поворотной точки 155, расположенной на полевой дороге в Чернском районе.

От точки 155 (679623.28; 213992.06) линия границы идет по прямой в северо-восточном направлении на протяжении 0,07 км до поворотной точки 156, расположенной на левом берегу безымянного ручья.

От точки 156 (679644.85; 214063.64) линия границы идет в восточном направлении по руслу безымянного ручья, вниз по течению, на протяжении 0,85 км до поворотной точки 157, расположенной в месте слияния двух безымянных ручьев.

От точки 157 (679684.19; 214871.24) линия границы идет в северном направлении по руслу безымянного ручья, вверх против течения, на протяжении 0,59 км до поворотной точки 158, расположенной в месте слияния двух безымянных ручьев.

От точки 158 (680242.25; 214760.82) линия границы идет в северо-восточном направлении по руслу безымянного ручья, вверх против течения, на протяжении 1,11 км до поворотной точки 159, расположенной в месте слияния двух безымянных ручьев.

От точки 159 (681053.48; 215456.18) линия границы идет в юго-восточном направлении по руслу безымянного ручья, вверх против течения, на протяжении 0,17 км до поворотной точки 160.

От точки 160 (680966.64; 215595.84) линия границы идет в восточном направлении по руслу безымянного ручья, вверх против течения, на протяжении 0,34 км до поворотной точки 161.

От точки 161 (680943.88; 215916.31) линия границы идет в юго-восточном направлении по руслу безымянного ручья, вверх против течения, на протяжении 0,23 км до поворотной точки 162, расположенной в русле безымянного ручья.

От точки 162 (680820.22; 216153.59) линия границы идет по прямой вдоль восточной стороны лесополосы в Арсеньевском районе в северо-восточном направлении на протяжении 1,43 км до поворотной точки 163.

От точки 163 (682010.37; 216970.74) линия границы идет по прямой в северо-восточном направлении на протяжении 0,95 км до поворотной точки 164.

От точки 164 (682745.79; 217584.39) линия границы идет по прямой вдоль северо-восточной стороны лесополосы в Чернском районе в юго-восточном направлении на протяжении 0,23 км до поворотной точки 165, расположенной

на повороте лесополосы в Чернском районе.

От точки 165 (682611.89; 217726.38) линия границы идет по прямой в северо-восточном направлении на протяжении 0,46 км до поворотной точки 166.

От точки 166 (682903.72; 218093.54) линия границы идет по прямой в северо-восточном направлении на протяжении 0,90 км до узловой точки 24, расположенной на южной стороне полосы отвода железной дороги Волово – Духовская, в 1,50 км северо-западнее деревни Орловка Чернского района, в 2,70 км юго-восточнее деревни Ивановка 2-я Арсеньевского района и являющейся точкой стыка границ муниципальных образований Северное Чернского района, Астаповское Арсеньевского района и Молочно-Дворское Плавского района.

Прохождение границы с муниципальным образованием Молочно-Дворское Плавского района

От узловой точки 24 (683402.72; 218815.70) линия границы идет в юго-восточном направлении по южной стороне полосы отвода железной дороги Волово – Духовская на протяжении 0,48 км до поворотной точки 132.

От точки 132 (683146.15; 219210.17) линия границы идет в юго-восточном направлении по южной стороне полосы отвода железной дороги Волово – Духовская на протяжении 0,69 км до поворотной точки 131.

От точки 131 (682741.96; 219769.12) линия границы идет в юго-восточном направлении по южной стороне полосы отвода железной дороги Волово – Духовская на протяжении 0,27 км до поворотной точки 130.

От точки 130 (682599.90; 219997.16) линия границы идет в юго-восточном направлении по южной стороне полосы отвода железной дороги Волово – Духовская на протяжении 0,63 км до поворотной точки 129.

От точки 129 (682450.66; 220244.88) линия границы идет в юго-восточном направлении по южной стороне полосы отвода железной дороги Волово – Духовская на протяжении 0,21 км до поворотной точки 128.

От точки 128 (682152.91; 220713.84) линия границы идет в юго-восточном направлении по южной стороне полосы отвода железной дороги Волово – Духовская на протяжении 1,34 км до поворотной точки 127.

От точки 127 (681349.57; 221982.38) линия границы идет в юго-восточном направлении по южной стороне полосы отвода железной дороги Волово – Духовская на протяжении 0,82 км до поворотной точки 126.

От точки 126 (681009.55; 222544.61) линия границы идет в юго-

восточном направлении по южной стороне полосы отвода железной дороги Волово – Духовская на протяжении 0,17 км до поворотной точки 125.

От точки 125 (680939.04; 222700.05) линия границы идет в юго-восточном направлении по южной стороне полосы отвода железной дороги Волово – Духовская на протяжении 0,10 км до поворотной точки 124.

От точки 124 (680894.72; 222787.52) линия границы идет в юго-восточном направлении по южной стороне полосы отвода железной дороги Волово – Духовская на протяжении 0,06 км до поворотной точки 123.

От точки 123 (680845.11; 222814.52) линия границы идет в юго-восточном направлении по южной стороне полосы отвода железной дороги Волово – Духовская на протяжении 0,05 км до поворотной точки 122.

От точки 122 (680814.88; 222852.67) линия границы идет в юго-восточном направлении по южной стороне полосы отвода железной дороги Волово – Духовская на протяжении 0,50 км до поворотной точки 121, расположенной на пересечении полосы отвода железной дороги с полевой дорогой.

От точки 121 (680546.90; 223276.70) линия границы идет в юго-восточном направлении по южной стороне полосы отвода железной дороги Волово – Духовская на протяжении 1,01 км до поворотной точки 120.

От точки 120 (680013.07; 224129.45) линия границы идет в юго-восточном направлении по южной стороне полосы отвода железной дороги Волово – Духовская на протяжении 0,13 км до поворотной точки 119.

От точки 119 (679944.66; 224242.67) линия границы идет в юго-восточном направлении по южной стороне полосы отвода железной дороги Волово – Духовская на протяжении 0,39 км до поворотной точки 118, расположенной на пересечении полосы отвода железной дороги с полевой дорогой.

От точки 118 (679778.44; 224593.30) линия границы идет в юго-восточном направлении по южной стороне полосы отвода железной дороги Волово – Духовская на протяжении 3,90 км до поворотной точки 117, расположенной на пересечении полосы отвода железной дороги с полевой дорогой.

От точки 117 (678385.93; 228338.84) линия границы идет в юго-восточном направлении по южной стороне полосы отвода железной дороги Волово – Духовская на протяжении 0,78 км до поворотной точки 116, расположенной в 0,01 км от полосы отвода железной дороги Волово – Духовская.

От точки 116 (678116.68; 229069.95) линия границы идет по прямой в западном направлении на протяжении 0,65 км до поворотной точки 115, расположенной в 0,04 км на юго-восток от оси линии электропередачи.

От точки 115 (678121.76; 228418.46) линия границы идет в юго-западном направлении по суходольной прямой на протяжении 0,28 км до поворотной точки 23(114), расположенной на северной стороне полосы отвода железной дороги Москва – Харьков, в 0,09 км от оси железной дороги Москва – Харьков, в 1,65 км северо-западнее поселка Румянцевский Плавского района, в 1,00 км юго-восточнее деревни Наумовка Чернского района, в 1,00 км северо-восточнее деревни Михайловка Чернского района.

От точки 23(114) (677844.97; 228385.06) линия границы идет по прямой в северо-восточном направлении по северной стороне полосы отвода железной дороги Москва – Харьков на протяжении 0,24 км до поворотной точки 113.

От точки 113 (677885.15; 228624.14) линия границы идет по суходольной прямой в юго-восточном направлении на протяжении 0,08 км до поворотной точки 112, расположенной на оси железной дороги Москва – Харьков.

От точки 112 (677835.65; 228692.30) линия границы идет по суходольной прямой в южном направлении на протяжении 0,11 км до поворотной точки 111, расположенной на южной стороне полосы отвода железной дороги Москва – Харьков.

От точки 111 (677722.79; 228702.54) линия границы идет в восточном направлении по южной стороне полосы отвода железной дороги Москва – Харьков на протяжении 0,66 км до поворотной точки 110, расположенной на северо-западной стороне поселка Румянцевский Плавского района и южной стороне полосы отвода железной дороги Москва – Харьков.

От точки 110 (677823.81; 229359.63) линия границы идет по суходольной прямой в юго-восточном направлении, ближе к южному, на протяжении 0,25 км до поворотной точки 109, расположенной на юго-западной стороне поселка Румянцевский Плавского района.

От точки 109 (677811.26; 229427.12) линия границы идет в юго-западном направлении на протяжении 0,23 км до поворотной точки 108.

От точки 108 (677537.11; 229491.87) линия границы идет в юго-западном направлении на протяжении 0,05 км до поворотной точки 107.

От точки 107 (677338.16; 229373.59) линия границы идет в юго-западном направлении по полевой дороге на поселок Михайловский Чернского района на протяжении 0,09 км до поворотной точки 106.

От точки 106 (677215.01; 229300.37) линия границы идет в юго-

восточном направлении на протяжении 0,25 км до поворотной точки 105.

От точки 105 (677031.52; 229476.50) линия границы идет в северо-восточном направлении по суходольной прямой на протяжении 0,57 км до поворотной точки 104.

От точки 104 (677326.74; 229966.11) линия границы идет в северо-восточном направлении по суходольной прямой на протяжении 0,93 км до поворотной точки 103, расположенной на оси автодороги.

От точки 103 (677750.84; 230795.67) линия границы идет в юго-восточном направлении по оси автодороги на протяжении 0,55 км до поворотной точки 102, расположенной на повороте автодороги.

От точки 102 (677335.22; 231160.74) линия границы идет по автодороге в северо-восточном направлении на протяжении 0,18 км до поворотной точки 23(101), расположенной на западной стороне полосы отвода автодороги Горбачево – Липицы, в 0,18 км южнее поселка Румянцевский Плавского района, в 3,00 км северо-западнее деревни Савватеевка Плавского района.

От точки 23(101) (677398.45; 231323.33) линия границы идет по западной стороне полосы отвода автодороги Горбачево – Липицы в южном направлении на протяжении 0,20 км до поворотной точки 100.

От точки 100 (677199.10; 231346.56) линия границы идет по западной стороне полосы отвода автодороги Горбачево – Липицы в юго-восточном направлении на протяжении 0,71 км до поворотной точки 99.

От точки 99 (676631.28; 231766.82) линия границы идет по прямой в юго-восточном направлении на протяжении 0,10 км до поворотной точки 98.

От точки 98 (676547.48; 231829.87) линия границы идет по прямой в юго-восточном направлении на протяжении 0,09 км до поворотной точки 97.

От точки 97 (676474.60; 231884.71) линия границы идет по прямой в юго-восточном направлении на протяжении 0,32 км до поворотной точки 96.

От точки 96 (676219.16; 232076.91) линия границы идет по прямой в юго-восточном направлении на протяжении 0,49 км до поворотной точки 95.

От точки 95 (675829.48; 232370.12) линия границы идет в юго-западном направлении вдоль восточной стороны лесополосы на протяжении 1,16 км до поворотной точки 94.

От точки 94 (674949.59; 231612.32) линия границы идет вдоль восточной стороны лесополосы в юго-западном направлении на протяжении 0,78 км до поворотной точки 93.

От точки 93 (674377.67; 231076.69) линия границы идет вдоль восточной стороны лесополосы в юго-западном направлении на протяжении 0,82 км до поворотной точки 92.

От точки 92 (673761.97; 230542.21) линия границы идет вдоль восточной стороны лесополосы в юго-западном направлении на протяжении 0,76 км до поворотной точки 91.

От точки 91 (673179.92; 230056.02) линия границы идет ломаной линией вдоль восточной стороны лесополосы в юго-западном направлении на протяжении 0,46 км до поворотной точки 90, расположенной на пересечении двух лесополос Чернского района.

От точки 90 (672925.71; 229844.17) линия границы идет по северной стороне лесополосы в юго-восточном направлении на протяжении 0,84 км до поворотной точки 89.

От точки 89 (672290.14; 230733.53) линия границы идет по северной стороне лесополосы в юго-восточном направлении на протяжении 0,25 км до поворотной точки 88, расположенной на северной стороне лесополосы в Чернском районе.

От точки 88 (672206.80; 230725.53) линия границы идет преимущественно в юго-западном направлении на протяжении 0,33 км до поворотной точки 87.

От точки 87 (672006.36; 230576.65) линия границы идет ломаной линией преимущественно в юго-западном направлении, далее идет в юго-восточном направлении на протяжении 0,16 км, пересекая пруд, до поворотной точки 86, расположенной в 0,74 км северо-западнее плотины пруда в Плавском районе, в 0,64 км северо-восточнее от плотины пруда в Чернском районе.

От точки 86 (671652.81; 230440.08) линия границы идет по суходольной прямой в юго-восточном направлении на протяжении 0,18 км до поворотной точки 85.

От точки 85 (671522.83; 230560.06) линия границы идет по суходольной прямой вдоль восточной стороны лесополосы в южном направлении на протяжении 0,34 км до поворотной точки 84, расположенной на повороте лесополосы в Чернском районе, в 0,70 км юго-западнее плотины пруда в Плавском районе.

От точки 84 (671179.47; 230565.03) линия границы идет по суходольной прямой вдоль восточной стороны лесополосы в юго-восточном направлении на протяжении 1,04 км до поворотной точки 83.

От точки 83 (670446.97; 231305.78) линия границы идет по суходольной

прямой в северо-западном направлении на протяжении 0,34 км до поворотной точки 82.

От точки 82 (670532.59; 230980.69) линия границы идет по суходольной прямой в южном направлении на протяжении 0,15 км до поворотной точки 81, расположенной на правом склоне безымянной балки.

От точки 81 (670381.35; 230989.80) линия границы идет по суходольной прямой в западном направлении на протяжении 0,04 км до поворотной точки 80, расположенной на северном склоне безымянной балки.

От точки 80 (670372.83; 230947.88) линия границы идет по суходольной прямой в южном направлении на протяжении 0,06 км до поворотной точки 79.

От точки 79 (670310.32; 230951.63) линия границы идет в юго-западном направлении по руслу безымянного ручья, вниз по течению, на протяжении 0,44 км до поворотной точки 78.

От точки 78 (670139.26; 230551.41) линия границы идет в юго-восточном направлении на протяжении 0,23 км до поворотной точки 77.

От точки 77 (669981.19; 230714.81) линия границы идет в юго-восточном направлении на протяжении 0,40 км до поворотной точки 76.

От точки 76 (669617.23; 230873.51) линия границы идет по восточной стороне лесополосы в Чернском районе в юго-восточном направлении на протяжении 0,51 км до поворотной точки 75.

От точки 75 (669140.38; 231050.69) линия границы идет по восточной стороне лесополосы в Чернском районе в юго-восточном направлении на протяжении 1,14 км до поворотной точки 23(74), расположенной в месте пересечения лесополос, в 1,40 км юго-восточнее деревни Леонтьево Чернского района, в 1,80 км юго-западнее поселка Ясный Плавского района.

От точки 23(74) (668043.68; 231356.90) линия границы идет по прямой в юго-западном направлении на протяжении 0,84 км до поворотной точки 73, расположенной в русле безымянного ручья, в 0,70 км южнее плотины пруда в Чернском районе.

От точки 73 (667881.71; 230534.15) линия границы идет в юго-западном направлении по руслу безымянного ручья, вниз по течению, на протяжении 0,71 км до поворотной точки 72, расположенной в русле реки Чернь, в месте впадения в нее безымянного ручья.

От точки 72 (667330.26; 230096.18) линия границы идет в юго-восточном направлении по руслу реки Чернь, вверх против течения, на протяжении 0,52 км до поворотной точки 71, расположенной в русле реки Чернь, в месте

впадения в нее безымянного ручья.

От точки 71 (667017.73; 230393.01) линия границы идет в восточном направлении на протяжении 0,76 км до поворотной точки 70, расположенной в русле безымянного ручья, в 0,37 км юго-западнее места слияния двух безымянных ручьев в Плавском районе.

От точки 70 (667078.30; 231153.73) линия границы идет по восточной стороне квартала 2 урочища Бонаково Поле земель лесного фонда в южном направлении на протяжении 0,21 км до поворотной точки 69.

От точки 69 (666870.30; 231146.78) линия границы идет по северной стороне квартала 2 урочища Бонаково Поле земель лесного фонда в восточном направлении на протяжении 0,06 км до поворотной точки 68, расположенной на восточной границе квартала 2 урочища Бонаково Поле земель лесного фонда.

От точки 68 (666862.68; 231203.34) линия границы идет по восточной стороне квартала 2 урочища Бонаково Поле земель лесного фонда в южном направлении на протяжении 0,52 км до поворотной точки 67, расположенной на восточной стороне квартала 2 урочища Бонаково Поле земель лесного фонда.

От точки 67 (666339.94; 231212.32) линия границы идет в юго-западном направлении по юго-восточной стороне квартала 2 урочища Бонаково Поле земель лесного фонда на протяжении 0,09 км до поворотной точки 66.

От точки 66 (666299.85; 231129.20) линия границы идет по восточной стороне квартала 2 урочища Бонаково Поле земель лесного фонда в юго-восточном направлении на протяжении 0,22 км до поворотной точки 65.

От точки 65 (666077.29; 231152.85) линия границы идет по восточной стороне квартала 2 урочища Бонаково Поле земель лесного фонда в юго-восточном направлении на протяжении 0,08 км до поворотной точки 64.

От точки 64 (666013.78; 231201.77) линия границы идет по восточной стороне квартала 2 урочища Бонаково Поле земель лесного фонда в юго-восточном направлении на протяжении 0,39 км до поворотной точки 63.

От точки 63 (665721.51; 231456.48) линия границы идет по прямой в юго-восточном направлении на протяжении 0,14 км до поворотной точки 62, расположенной на северной стороне урочища Запуск земель лесного фонда.

От точки 62 (665702.47; 231588.76) линия границы идет по прямой в юго-восточном направлении на протяжении 0,10 км до поворотной точки 61, расположенной на северной стороне урочища Запуск земель лесного фонда.

От точки 61 (665671.93; 231685.23) линия границы идет по суходольной прямой в северо-восточном направлении на протяжении 0,35 км до поворотной

точки 60.

От точки 60 (665807.53; 232008.22) линия границы идет в юго-восточном направлении по прямой, пересекая лесной массив, на протяжении 0,50 км до поворотной точки 59.

От точки 59 (665708.35; 232494.73) линия границы идет по сухоходольной прямой в юго-западном направлении на протяжении 0,51 км до поворотной точки 58.

От точки 58 (665218.98; 232406.33) линия границы идет по сухоходольной прямой в юго-западном направлении, меняя его на южное направление, на протяжении 0,67 км до поворотной точки 57, расположенной в русле безымянного ручья.

От точки 57 (664561.03; 232300.25) линия границы идет в юго-восточном направлении по руслу безымянного ручья, вниз по течению, на протяжении 0,29 км до поворотной точки 56.

От точки 56 (664382.17; 232525.77) линия границы идет в юго-восточном направлении по руслу безымянного ручья, вниз по течению, на протяжении 0,60 км до поворотной точки 55, расположенной в месте слияния двух безымянных ручьев.

От точки 55 (664081.42; 233032.08) линия границы идет в северо-восточном, далее в юго-восточном направлении на протяжении 1,75 км до поворотной точки 54.

От точки 54 (664294.36; 234556.52) линия границы идет по полевой дороге в юго-восточном направлении на протяжении 0,10 км до поворотной точки 53.

От точки 53 (664196.74; 234610.04) линия границы идет по полевой дороге в юго-восточном направлении на протяжении 0,12 км до поворотной точки 52.

От точки 52 (664167.97; 234699.93) линия границы идет по оси автодороги Горбачево – Новосиль в юго-западном направлении на протяжении 0,36 км до поворотной точки 51, расположенной на оси автодороги Горбачево – Новосиль.

От точки 51 (663828.76; 234587.830) линия границы идет по оси автодороги Горбачево – Новосиль в юго-западном направлении на протяжении 0,35 км до поворотной точки 50, расположенной на оси автодороги Горбачево – Новосиль.

От точки 50 (663510.28; 234451.01) линия границы идет по оси

автодороги Горбачево – Новосиль в юго-западном направлении на протяжении 0,30 км до поворотной точки 49, расположенной в месте пересечения русла безымянного ручья с осью автодороги Горбачево – Новосиль.

От точки 49 (663230.64; 234351.83) линия границы идет в основном в юго-восточном направлении по руслу безымянного ручья, вниз по течению, на протяжении 0,80 км до поворотной точки 48, расположенной в месте слияния двух безымянных ручьев.

От точки 48 (662580.91; 234749.48) линия границы идет в общем восточном направлении по руслу безымянного ручья, вверх против течения, на протяжении 1,28 км до поворотной точки 47, расположенной в русле ручья.

От точки 47 (662647.09; 235980.60) линия границы идет в юго-восточном направлении на протяжении 0,61 км до поворотной точки 46.

От точки 46 (662528.75; 236581.88) линия границы идет в юго-восточном направлении вдоль безымянного ручья на протяжении 0,84 км до поворотной точки 45, расположенной в русле безымянного ручья.

От точки 45 (662332.73; 237371.65) линия границы идет по суходольной прямой в юго-восточном направлении на протяжении 0,11 км до поворотной точки 44.

От точки 44 (662257.20; 237775.65) линия границы идет по суходольной прямой в северо-восточном направлении на протяжении 0,36 км до поворотной точки 43.

От точки 43 (662401.21; 237775.65) линия границы идет по суходольной прямой в северо-восточном направлении на протяжении 0,36 км до поворотной точки 42.

От точки 42 (662575.06; 238088.66) линия границы идет по суходольной прямой в северо-восточном направлении на протяжении 0,09 км до поворотной точки 41.

От точки 41 (662681.65; 238257.09) линия границы идет по суходольной прямой в северо-восточном направлении на протяжении 0,20 км до поворотной точки 40.

От точки 40 (662764.00; 238434.02) линия границы идет по суходольной прямой в северо-восточном направлении, ближе к восточному, на протяжении 0,20 км до поворотной точки 39.

От точки 39 (662796.21; 238632.01) линия границы идет по суходольной прямой в юго-восточном направлении на протяжении 0,08 км до поворотной точки 38.

От точки 38 (662763.07; 238700.83) линия границы идет по суходольной прямой в юго-восточном направлении на протяжении 0,51 км до поворотной точки 37.

От точки 37 (662370.82; 239017.37) линия границы идет по суходольной прямой в юго-восточном направлении на протяжении 0,60 км до поворотной точки 36, расположенной на полевой дороге.

От точки 36 (661799.22; 239189.00) линия границы идет по полевой дороге в юго-западном направлении на протяжении 0,67 км до поворотной точки 35, расположенной на пересечении двух полевых дорог.

От точки 35 (661361.59; 238694.14) линия границы идет по полевой дороге вдоль северной стороны лесополосы в юго-восточном направлении на протяжении 0,22 км до поворотной точки 34, расположенной на полевой дороге.

От точки 34 (661242.58; 238872.90) линия границы идет по полевой дороге в юго-восточном направлении на протяжении 0,22 км до поворотной точки 33, расположенной на полевой дороге.

От точки 33 (661128.43; 239062.04) линия границы идет по полевой дороге в юго-восточном направлении на протяжении 0,90 км до поворотной точки 32, расположенной на полевой дороге.

От точки 32 (661075.42; 239132.36) линия границы идет по полевой дороге в юго-восточном направлении на протяжении 0,66 км до поворотной точки 31, расположенной на полевой дороге.

От точки 31 (660591.73; 239579.41) линия границы идет по суходольной прямой в юго-восточном направлении на протяжении 0,15 км до поворотной точки 30, расположенной в 0,38 км западнее автодороги Горбачево – Липицы.

От точки 30 (660510.85; 239708.55) линия границы идет по суходольной прямой в северо-восточном направлении на протяжении 0,35 км до поворотной точки 29, расположенной на западной стороне полосы отвода автодороги Горбачево – Липицы.

От точки 29 (660652.95; 240029.27) линия границы идет по западной стороне полосы отвода автодороги Горбачево – Липицы в юго-восточном направлении на протяжении 1,05 км до поворотной точки 28.

От точки 28 (659681.29; 240443.83) линия границы идет по западной стороне полосы отвода автодороги Горбачево – Липицы в юго-восточном направлении на протяжении 0,64 км до поворотной точки 27.

От точки 27 (659041.03; 240721.79) линия границы идет по западной

стороне полосы отвода автодороги Горбачево – Липицы в юго-восточном направлении на протяжении 1,11 км до узловой точки 23(26), расположенной на западной стороне полосы отвода автодороги Горбачево – Липицы, в 1,00 км северо-западнее деревни Запольный Ольховец Плавского района и являющейся точкой стыка границ муниципальных образований Северное Чернского района, Липицкое Чернского района и Молочно-Дворское Плавского района.

От узловой точки 23(26) (658134.82; 241222.73) линия границы идет по полевой дороге в юго-западном направлении на протяжении 0,17 км до поворотной точки 25.

От точки 25 (657965.40; 241222.74) линия границы идет по полевой дороге в юго-западном направлении на протяжении 0,35 км до поворотной точки 24.

От точки 24 (657673.35; 241020.93) линия границы идет по полевой дороге в юго-западном направлении на протяжении 0,17 км до поворотной точки 23.

От точки 23 (657598.76; 240946.77) линия границы идет в юго-восточном направлении на протяжении 0,05 км до поворотной точки 22.

От точки 22 (657533.59; 240921.77) линия границы идет по суходольной прямой в восточном направлении на протяжении 0,11 км до поворотной точки 21.

От точки 21 (657463.27; 241043.10) линия границы идет по суходольной прямой в юго-восточном направлении, ближе к восточному, на протяжении 0,10 км до поворотной точки 20.

От точки 20 (657455.77; 241139.19) линия границы идет по суходольной прямой в юго-восточном направлении на протяжении 0,12 км до поворотной точки 19, расположенной на оси автодороги Горбачево – Липицы, в 0,63 км юго-западнее деревни Запольный Ольховец Плавского района.

От точки 19 (657383.23; 241230.22) линия границы идет в южном направлении по оси автодороги Горбачево – Липицы на протяжении 1,12 км до поворотной точки 18, расположенной на полевой дороге.

От точки 18 (656262.82; 241205.22) линия границы идет в юго-восточном направлении на протяжении 0,07 км до поворотной точки 17, расположенной на полевой дороге.

От точки 17 (656213.20; 241250.89) линия границы идет по полевой дороге в восточном направлении на протяжении 0,55 км до поворотной точки 16, расположенной на полевой дороге.

От точки 16 (656213.68; 241800.36) линия границы идет по полевой дороге в северо-восточном направлении на протяжении 0,24 км до поворотной точки 15.

От точки 15 (656260.64; 242038.58) линия границы идет в юго-восточном направлении по руслу безымянного ручья, вниз по течению, на протяжении 0,87 км до поворотной точки 14, расположенной на пересечении русла безымянного ручья с полевой дорогой.

От точки 14 (655474.51; 242367.51) линия границы идет в юго-восточном направлении по руслу безымянного ручья, вниз по течению, на протяжении 1,39 км до поворотной точки 13, расположенной в месте слияния двух безымянных ручьев.

От точки 13 (654220.57; 242876.16) линия границы идет в северо-восточном направлении на протяжении 1,47 км до поворотной точки 12, расположенной в месте слияния с другим безымянным ручьем.

От точки 12 (655258.17; 243739.69) линия границы идет в северо-восточном направлении по руслу безымянного ручья, вверх против течения, на протяжении 0,56 км до поворотной точки 11.

От точки 11 (655553.05; 244207.13) линия границы идет в северо-восточном направлении на протяжении 0,33 км до поворотной точки 10, расположенной на полевой дороге.

От точки 10 (655819.41; 244398.42) линия границы идет по полевой дороге вдоль южной стороны лесного массива в северо-восточном направлении на протяжении 0,32 км до поворотной точки 9, расположенной на полевой дороге.

От точки 9 (655900.47; 244709.58) линия границы идет по прямой вдоль южной стороны лесного массива в восточном направлении на протяжении 0,38 км до поворотной точки 8.

От точки 8 (655910.95; 245088.48) линия границы идет по прямой в юго-восточном направлении, ближе к восточному, на протяжении 0,19 км до поворотной точки 7.

От точки 7 (655895.85; 245274.17) линия границы идет по прямой в юго-восточном направлении на протяжении 0,13 км до поворотной точки 6.

От точки 6 (655873.35; 245403.03) линия границы идет по суходольной прямой в юго-восточном направлении на протяжении 0,16 км до поворотной точки 5.

От точки 5 (655787.55; 245540.94) линия границы идет по суходольной

прямой в юго-восточном направлении на протяжении 0,06 км до поворотной точки 4, расположенной в русле безымянного ручья.

От точки 4 (655735.99; 245575.86) линия границы идет в юго-восточном направлении по руслу безымянного ручья, вниз по течению, на протяжении 1,29 км до поворотной точки 3, расположенной на пересечении русла безымянного ручья и полевой дороги.

От точки 3 (654733.80; 246065.73) линия границы идет в юго-восточном направлении по руслу безымянного ручья, вниз по течению, на протяжении 0,30 км до поворотной точки 2, расположенной на пересечении русла безымянного ручья с полевой дорогой, ведущей к деревне Павловка Плавского района.

От точки 2 (654472.27; 246202.21) линия границы идет в юго-восточном направлении по руслу безымянного ручья, вниз по течению, на протяжении 1,26 км до поворотной точки 1, расположенной на пересечении русла безымянного ручья с полевой дорогой.

От точки 1 (653304.37; 246710.78) линия границы идет преимущественно в юго-восточном направлении на протяжении 1,52 км до поворотной точки 32, расположенной в русле безымянного ручья.

От точки 32 (652140.96; 247466.78) линия границы идет по суходольной прямой в северо-восточном направлении на протяжении 0,09 км до поворотной точки 31, расположенной на полевой дороге.

От точки 31 (652151.23; 247556.76) линия границы идет по суходольной прямой в северо-восточном направлении на протяжении 0,10 км до поворотной точки 30.

От точки 30 (652189.98; 247645.65) линия границы идет по суходольной прямой в северо-восточном направлении на протяжении 0,38 км до поворотной точки 29.

От точки 29 (652333.35; 247994.97) линия границы идет по суходольной прямой в северо-восточном направлении на протяжении 0,29 км до поворотной точки 28.

От точки 28 (652443.58; 248263.77) линия границы идет по суходольной прямой в северо-восточном направлении на протяжении 0,31 км до поворотной точки 27.

От точки 27 (652546.17; 248554.12) линия границы идет по суходольной прямой в северо-восточном направлении на протяжении 0,20 км до узловой точки 23, расположенной в русле безымянного ручья, в 2,00 км северо-западнее деревни Спасское – Дурново Тепло-Огаревского района, в 2,50 км северо-

западнее деревни Красная Слободка Чернского района, в 3,00 км юго-восточнее деревни Павловка Плавского района и являющейся точкой стыка границ муниципальных образований Волчье-Дубравское Тепло-Огаревского района, Липицкое Чернского района и Молочно-Дворское Плавского района.

Прохождение границы с муниципальным образованием Волчье-Дубравское Тепло-Огаревского района

От узловой точки 23 (652594.30; 248748.00) линия границы идет по руслу безымянного ручья, вниз по течению, в юго-восточном направлении на протяжении 2,30 км до поворотной точки 11, расположенной на середине моста через безымянный ручей, по которому проходит грунтовая дорога на деревню Красная Слободка Чернского района.

От точки 11 (650918.34; 250163.42) линия границы идет в юго-восточном направлении по руслу безымянного ручья, вниз по течению, на протяжении 0,09 км до поворотной точки 10, расположенной в месте слияния реки Зуша с безымянным ручьем.

От точки 10 (650820.47; 250228.24) линия границы идет в юго-восточном направлении по руслу реки Зуша, вниз по течению, на протяжении 0,65 км до поворотной точки 9, расположенной в русле реки Зуша.

От точки 9 (650395.18; 250621.38) линия границы идет по суходольной прямой в юго-восточном направлении на протяжении 0,09 км до поворотной точки 8, расположенной на полевой дороге.

От точки 8 (650339.49; 250680.59) линия границы идет по суходольной прямой в юго-восточном направлении на протяжении 0,23 км до поворотной точки 7, расположенной с южной стороны безымянной балки в Тепло-Огаревском районе, в 1,05 км восточнее деревни Красная Слободка Чернского района.

От точки 7 (650172.31; 250862.80) линия границы идет по суходольной прямой в северо-восточном направлении на протяжении 1,05 км до поворотной точки 6, расположенной на полевой дороге.

От точки 6 (650324.68; 251889.19) линия границы идет по суходольной прямой в северо-восточном направлении на протяжении 0,47 км до поворотной точки 5.

От точки 5 (650546.16; 252316.64) линия границы идет по суходольной прямой в северо-восточном направлении на протяжении 0,43 км до поворотной точки 4.

От точки 4 (650858.38; 252617.68) линия границы идет по суходольной прямой в северо-восточном направлении на протяжении 1,00 км до поворотной

точки 3, расположенной на пересечении полевой дороги с руслом безымянного ручья.

От точки 3 (651459.64; 253412.58) линия границы идет по руслу безымянного ручья в северо-восточном направлении, вниз по течению, на протяжении 0,05 км до поворотной точки 2, расположенной в месте слияния двух безымянных ручьев.

От точки 2 (651487.21; 253448.77) линия границы идет по суходольной прямой в северо-восточном направлении на протяжении 0,42 км до поворотной точки 1, расположенной на полевой дороге.

От точки 1 (651823.80; 253750.15) линия границы идет по суходольной прямой в северо-восточном направлении на протяжении 0,45 км до узловой точки 22, расположенной в 3,30 км северо-восточнее деревни Заречье Тепло-Огаревского района, в 1,60 км северо-восточнее деревни Красавка Чернского района и являющейся точкой стыка границ муниципальных образований Архангельское Каменского района, Волчье-Дубравское Тепло-Огаревского района и Липицкое Чернского района.

Прохождение границы с муниципальным образованием Архангельское Каменского района

От узловой точки 22 (652161.88; 254034.66) линия границы идет по прямой в юго-восточном направлении на протяжении 0,73 км до поворотной точки 31.

От точки 31 (651664.76; 254625.09) линия границы идет в юго-западном направлении на протяжении 0,08 км до поворотной точки 30.

От точки 30 (651596.40; 254586.94) линия границы идет по прямой в юго-западном направлении на протяжении 0,25 км до поворотной точки 29.

От точки 29 (651381.46; 254451.57) линия границы идет по прямой в юго-западном направлении на протяжении 0,11 км до поворотной точки 28, расположенной на середине ручья.

От точки 28 (651313.02; 254398.07) линия границы идет по прямой в юго-западном направлении на протяжении 0,03 км до поворотной точки 27.

От точки 27 (651279.98; 254385.33) линия границы идет в юго-восточном направлении по руслу ручья, вверх против течения, на протяжении 0,38 км до поворотной точки 26.

От точки 26 (651033.42; 254645.78) линия границы идет в северо-восточном направлении по руслу ручья, вверх против течения, на протяжении 0,27 км до поворотной точки 25.

От точки 25 (651158.11; 254841.89) линия границы идет в юго-восточном направлении на протяжении 0,25 км до поворотной точки 24.

От точки 24 (650995.43; 255006.22) линия границы идет в юго-западном направлении по руслу ручья, вверх против течения, на протяжении 0,50 км до поворотной точки 23.

От точки 23 (650553.23; 254776.49) линия границы идет в юго-восточном направлении по руслу ручья, вверх против течения, на протяжении 0,41 км до поворотной точки 22.

От точки 22 (650148.74; 254813.48) линия границы идет в юго-западном направлении по руслу ручья, вверх против течения, на протяжении 0,11 км до поворотной точки 21.

От точки 21 (650047.37; 254775.76) линия границы идет в юго-западном направлении по руслу ручья, вверх против течения, на протяжении 0,42 км до поворотной точки 20, расположенной в русле ручья.

От точки 20 (649744.96; 254498.35) линия границы идет по руслу ручья, вверх против течения, в юго-западном направлении на протяжении 0,45 км до поворотной точки 19.

От точки 19 (649334.88; 254280.45) линия границы идет по прямой в юго-западном направлении на протяжении 0,13 км до поворотной точки 18.

От точки 18 (649208.49; 254277.76) линия границы идет по прямой в юго-западном направлении на протяжении 0,08 км до поворотной точки 17.

От точки 17 (649161.56; 254220.07) линия границы идет по прямой в юго-западном направлении на протяжении 0,47 км до поворотной точки 16.

От точки 16 (648699.18; 254129.03) линия границы идет по прямой в юго-западном направлении на протяжении 0,79 км до поворотной точки 15, расположенной на середине автодороги Чернь – Медведки.

От точки 15 (647916.85; 253959.95) линия границы идет по прямой в юго-западном направлении на протяжении 0,03 км до поворотной точки 14.

От точки 14 (647869.62; 253951.23) линия границы идет в северо-западном направлении на протяжении 1,63 км до поворотной точки 13.

От точки 13 (648143.09; 252333.51) линия границы идет по прямой в юго-западном направлении на протяжении 0,57 км до поворотной точки 12.

От точки 12 (647564.62; 252251.78) линия границы идет по прямой в южном направлении на протяжении 0,29 км до поворотной точки 11.

От точки 11 (647271.37; 252260.24) линия границы идет по прямой в юго-западном направлении на протяжении 0,08 км до поворотной точки 10.

От точки 10 (647191.48; 252250.33) линия границы идет по прямой в юго-западном направлении на протяжении 0,23 км до поворотной точки 9, расположенной на середине дороги.

От точки 9 (646958.19; 252227.88) линия границы идет по прямой в юго-западном направлении на протяжении 0,26 км до поворотной точки 8.

От точки 8 (646702.27; 252210.28) линия границы идет по прямой в юго-восточном направлении на протяжении 0,29 км до поворотной точки 7, расположенной на середине дороги.

От точки 7 (646447.68; 252356.33) линия границы идет по прямой в юго-восточном направлении на протяжении 0,55 км до поворотной точки 6.

От точки 6 (645979.35; 252619.91) линия границы идет по прямой в юго-восточном направлении на протяжении 0,50 км до поворотной точки 5, расположенной на середине дороги.

От точки 5 (645492.86; 252681.96) линия границы идет по прямой в юго-восточном направлении на протяжении 0,35 км до поворотной точки 4.

От точки 4 (645152.82; 252748.98) линия границы идет по прямой в юго-восточном направлении на протяжении 0,50 км до поворотной точки 3.

От точки 3 (644665.78; 252828.99) линия границы идет по прямой в юго-западном направлении на протяжении 0,29 км до поворотной точки 2.

От точки 2 (644448.38; 252661.99) линия границы идет преимущественно в юго-восточном направлении на протяжении 0,84 км до поворотной точки 1, расположенной на середине ручья.

От точки 1 (643604.15; 252752.16) линия границы идет в юго-западном направлении на протяжении 0,34 км до узловой точки 10, расположенной в русле ручья и являющейся точкой стыка границ муниципальных образований Липицкое Чернского района, Архангельское Каменского района и Орловской области.

Прохождение границы с Орловской областью

От узловой точки 10 (643254.97; 252777.41) линия границы идет между Тульской и Орловской областями до узловой точки 9(147), расположенной в русле реки Чернь и являющейся точкой стыка границ муниципальных

образований Тургеневское Чернского район, Липицкое Чернского района и Орловской области.

От узловой точки 9(147) (643822.66; 210821.22) линия границы идет между Тульской и Орловской областями до узловой точки 9, принятой ранее за начальную точку описания границы.

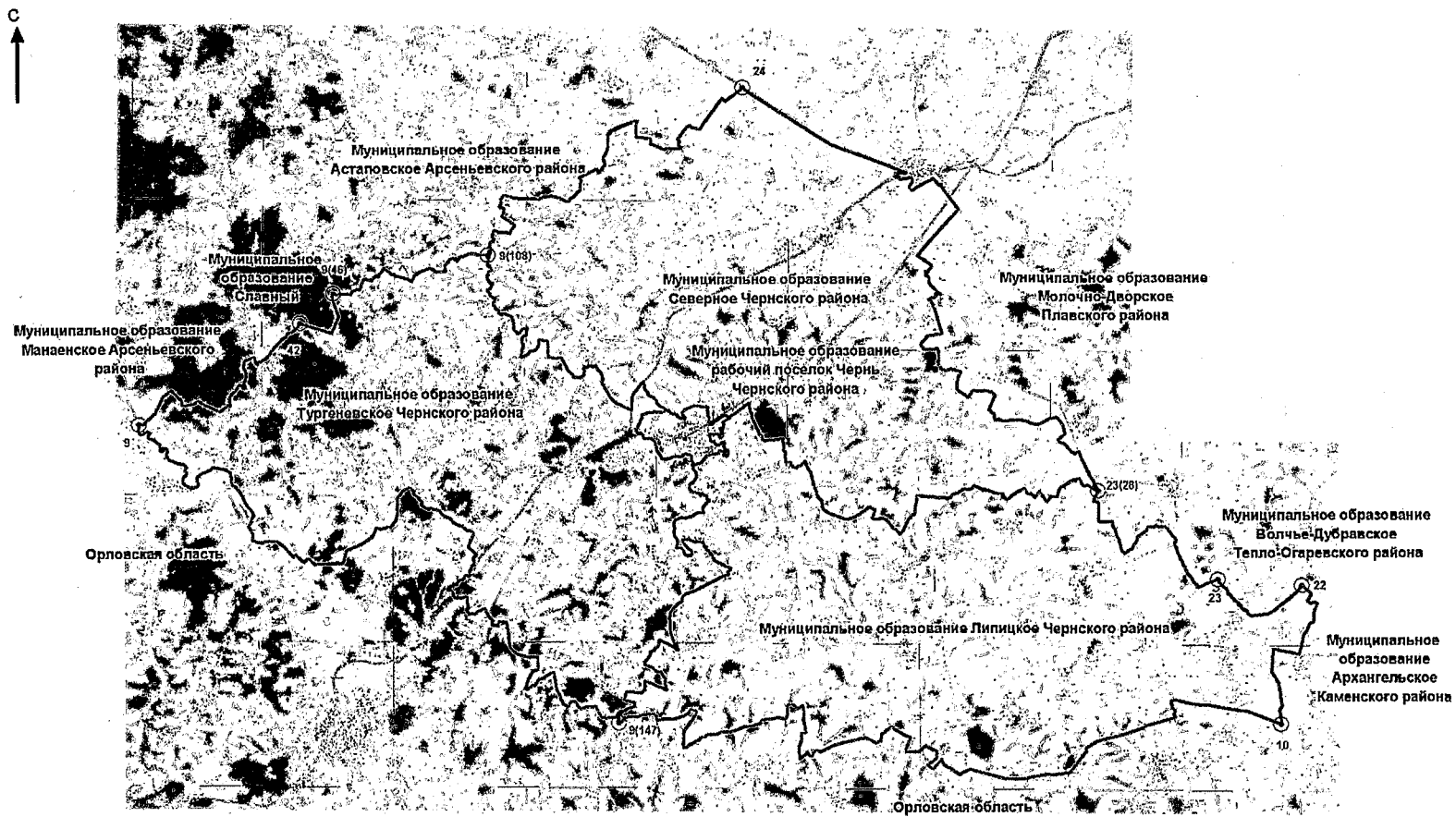
В тексте описания границы муниципального образования расстояния от узловых и поворотных точек до населенных пунктов указаны ориентировочно.

Приложение 2
«О внесении изменений в Закон Тульской области «О переименовании муниципального образования «Чернский район» Тульской области, установлении границ, наделении статусом и определении административных центров муниципальных образований на территории Чернского района Тульской области»


Приложение 2
к Закону Тульской области
«О переименовании муниципального образования «Чернский район» Тульской области, установлении границ, наделении статусом и определении административных центров муниципальных образований на территории Чернского района Тульской области»

**Карта-схема границы муниципального образования
Чернский район**

СХЕМА ГРАНИЦЫ
муниципального образования Чернский район

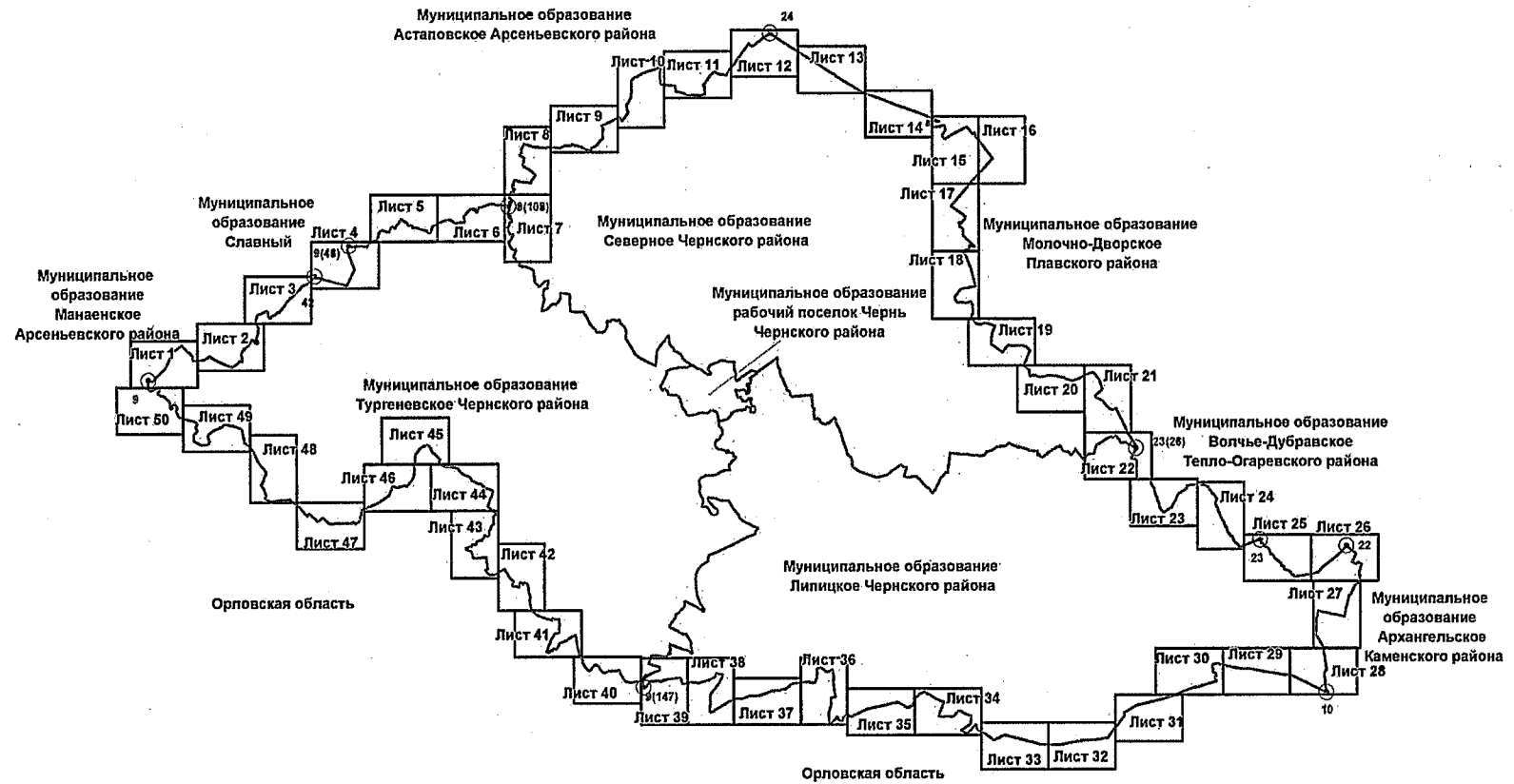


Условные обозначения:



 - граница муниципального образования и номер узловой точки

Масштаб 1:250000

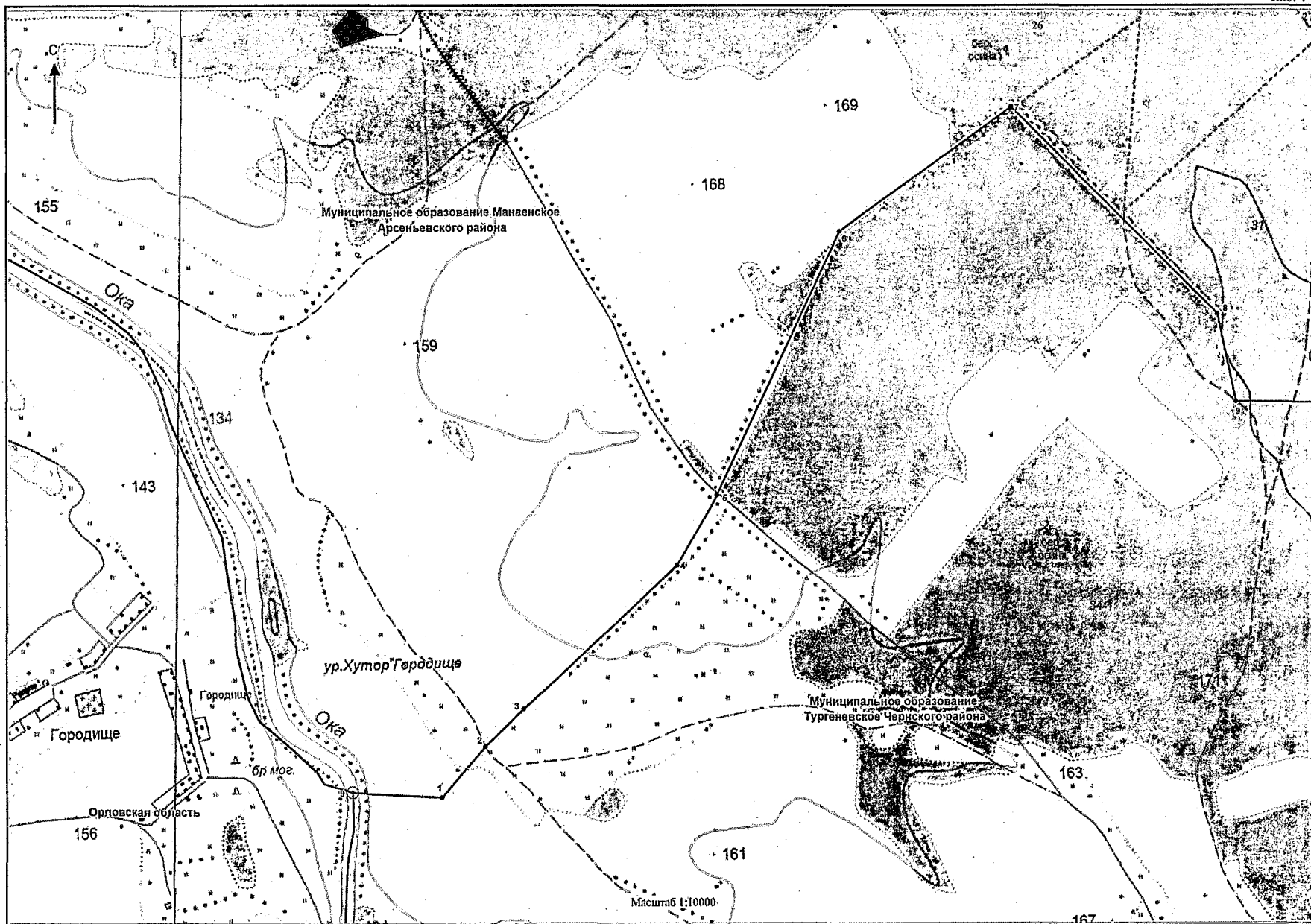
**Картограмма расположения листов плана границы
муниципального образования Черский район**

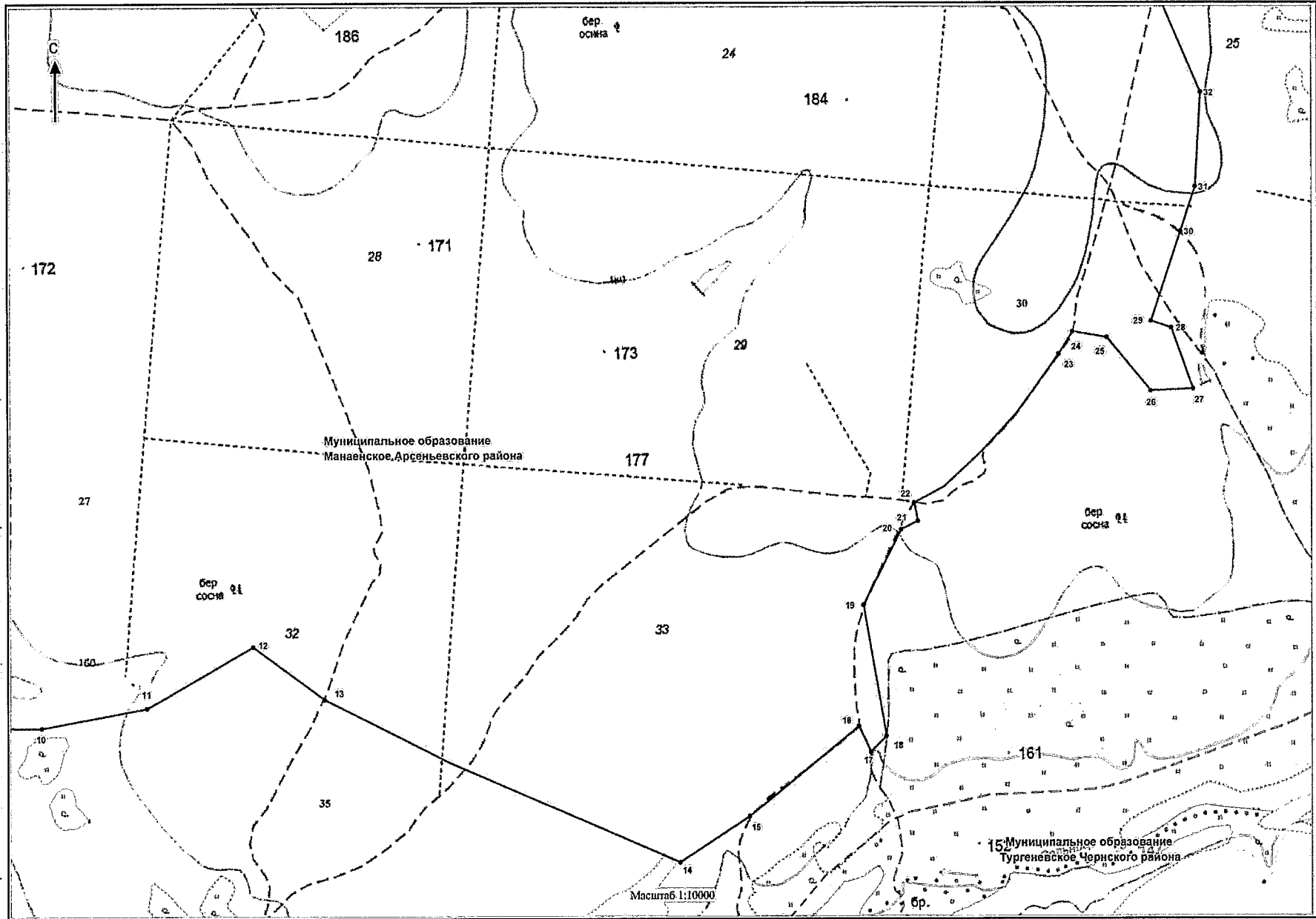


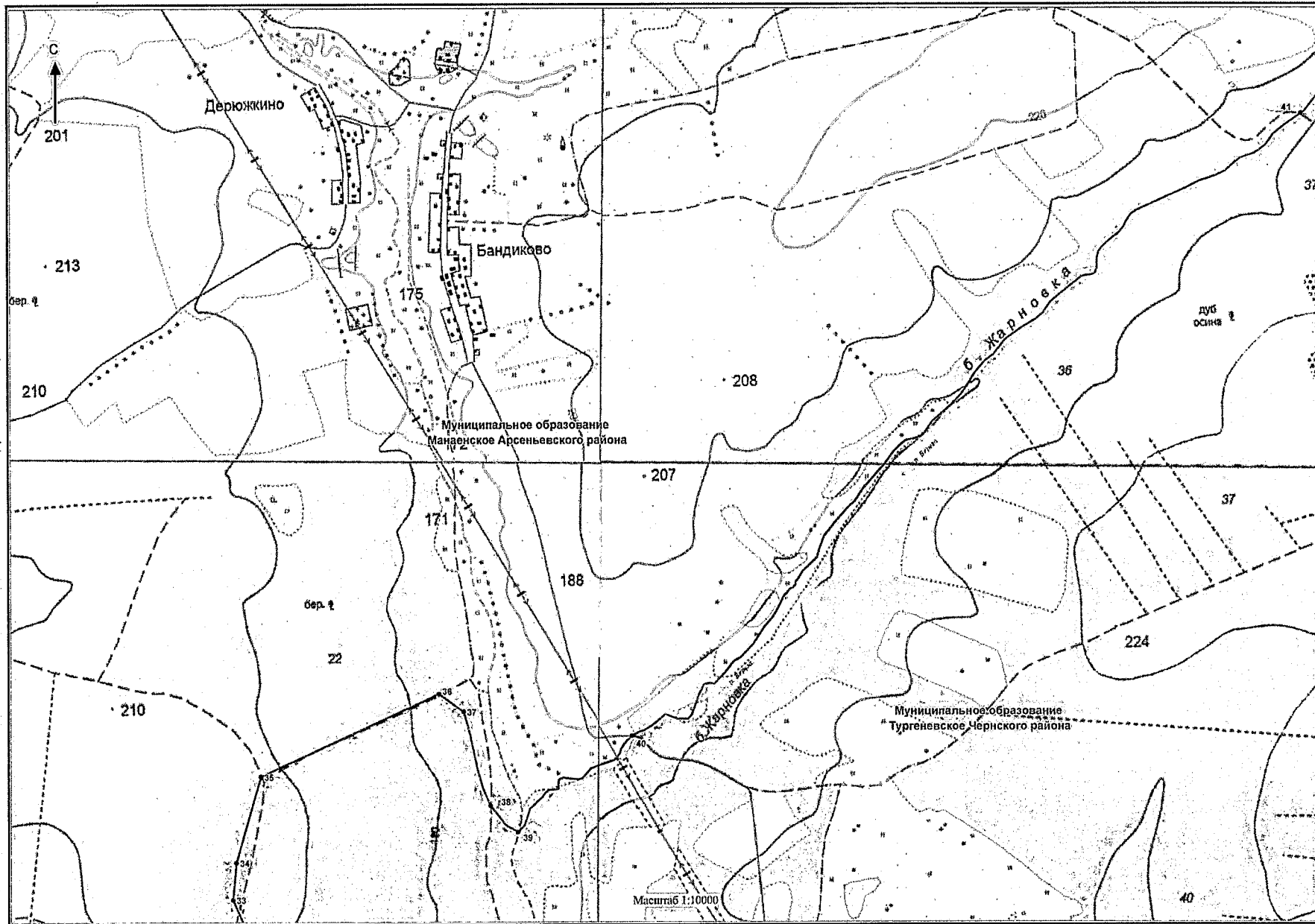
Условные обозначения:

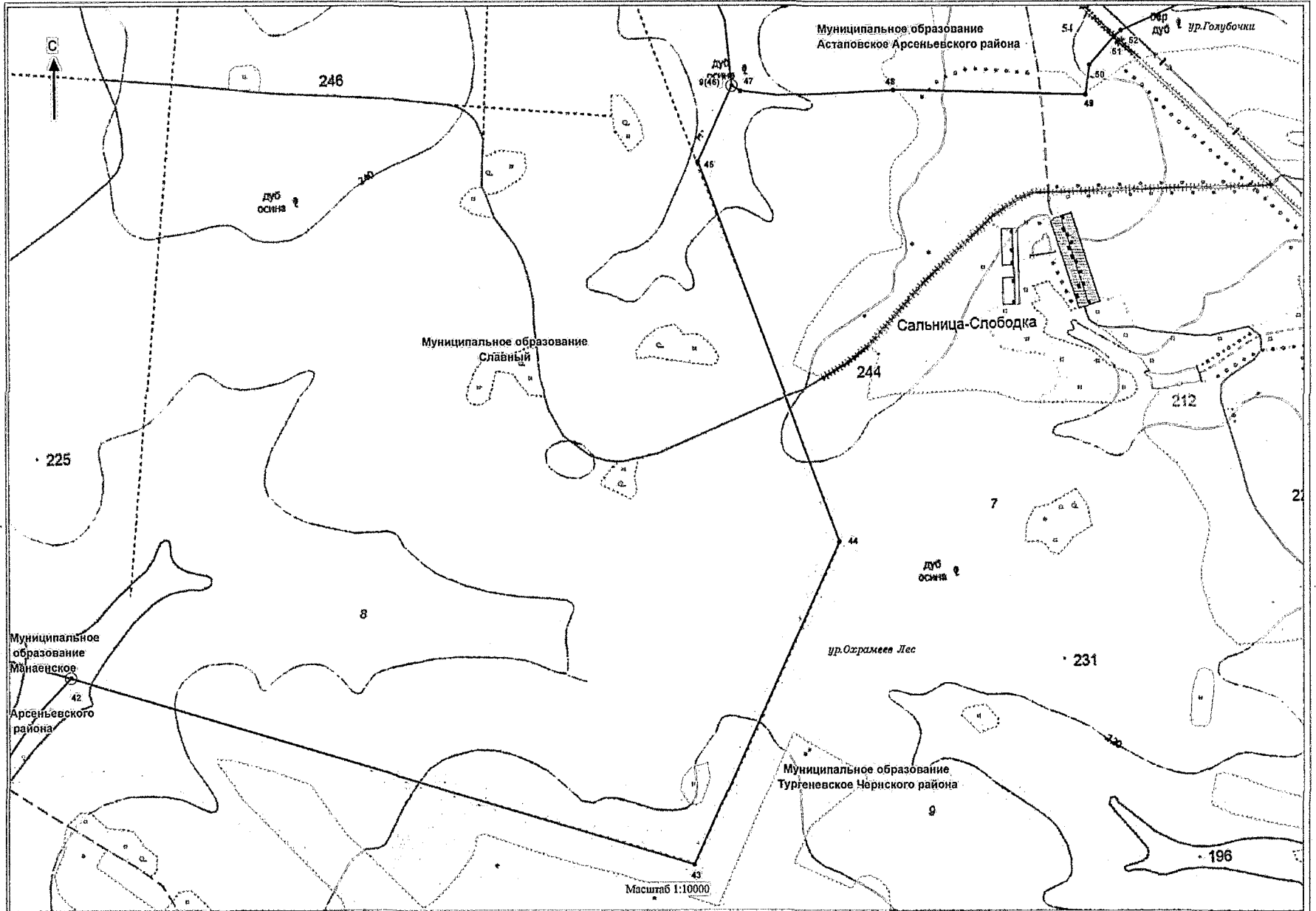
-  - номер листа
-  - граница муниципального образования и номер узловой точки

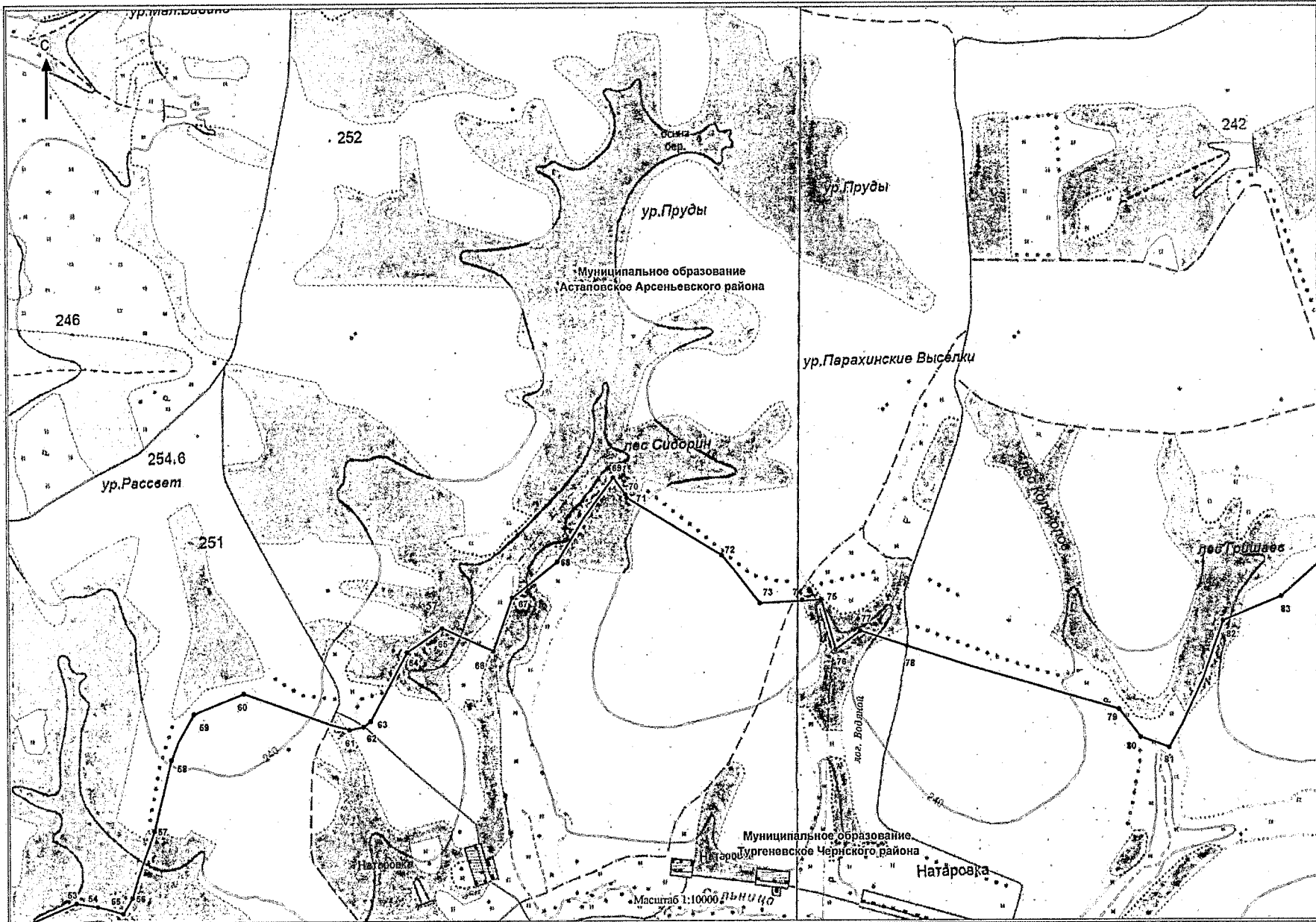
Масштаб 1:250000

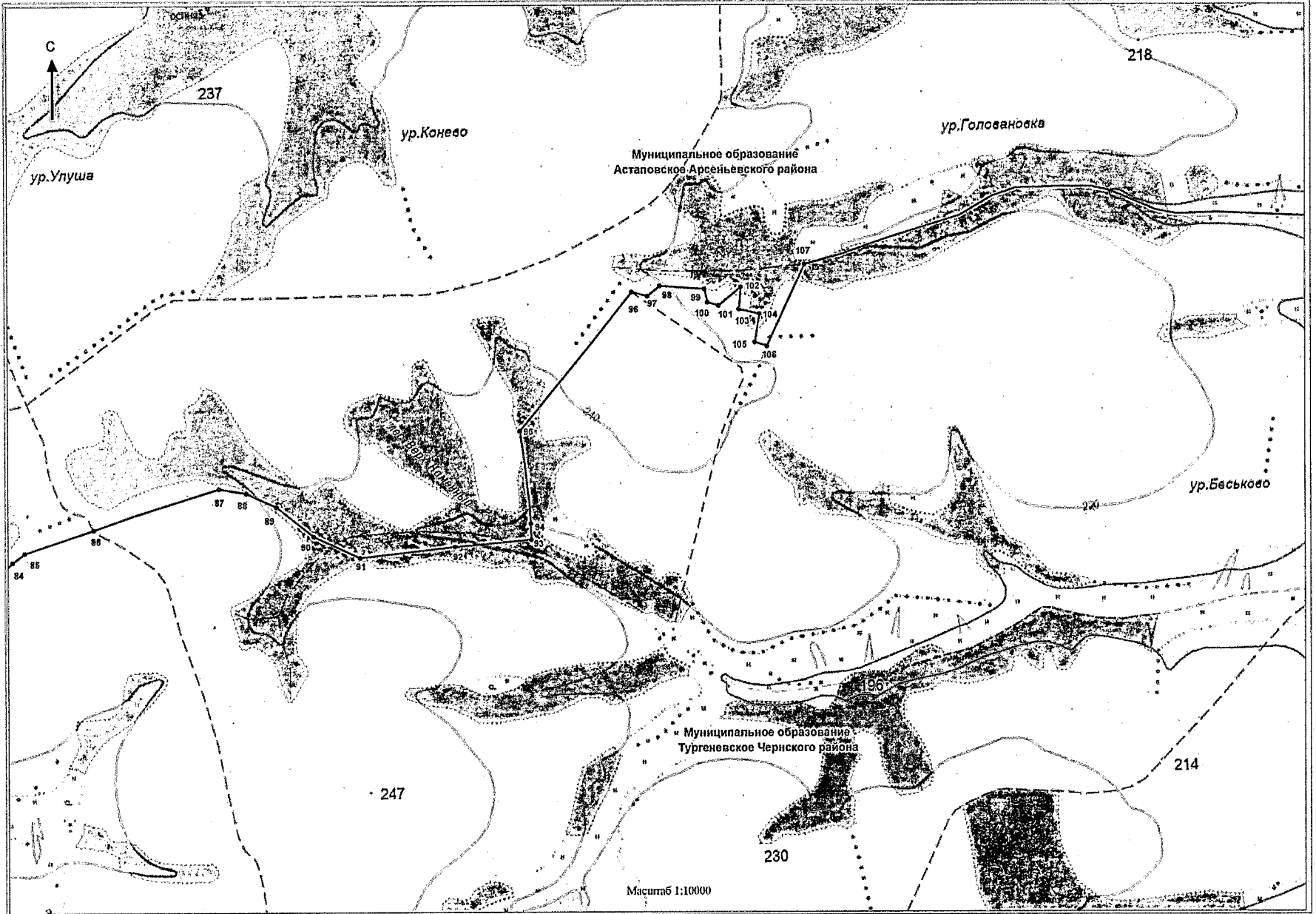


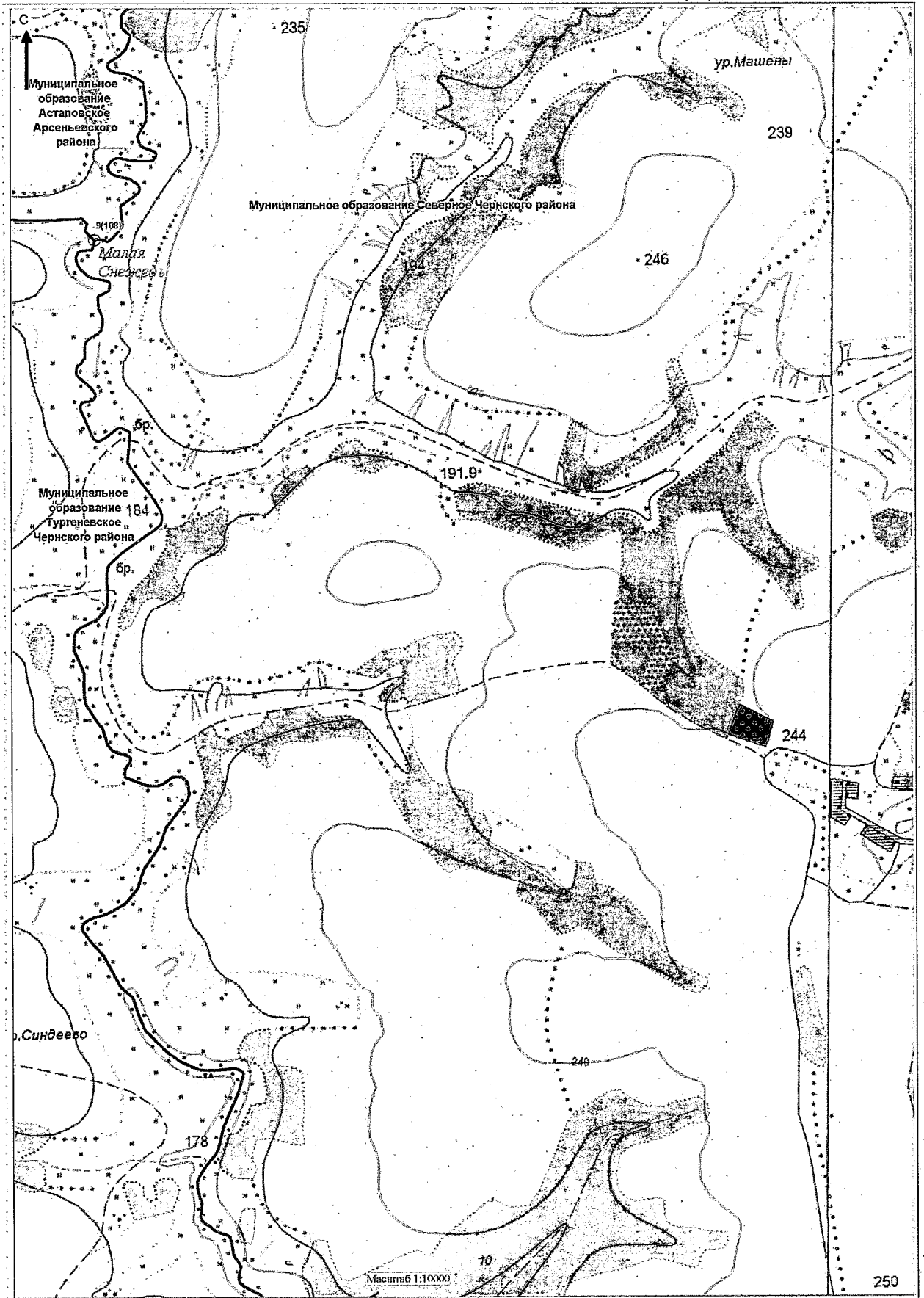


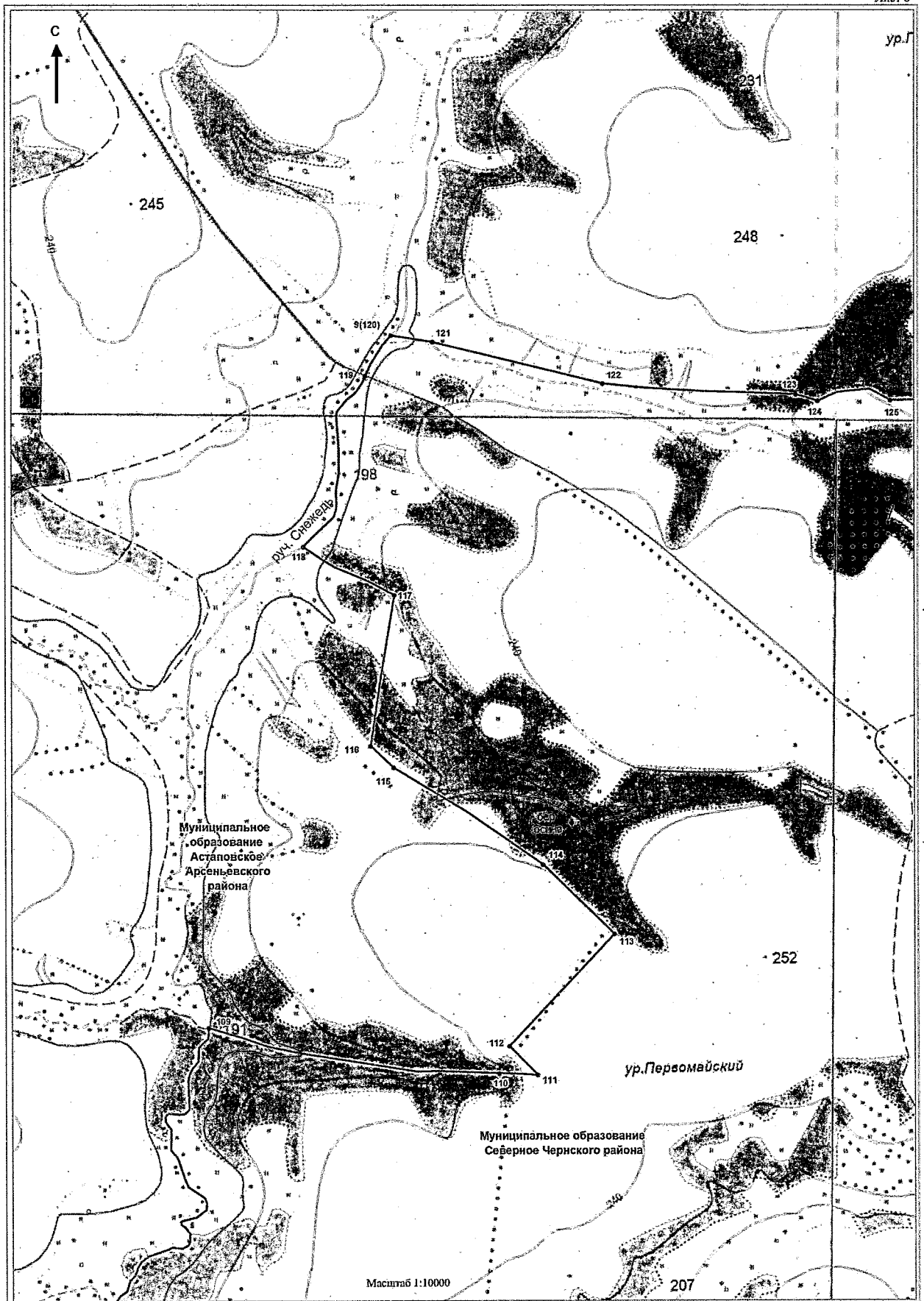


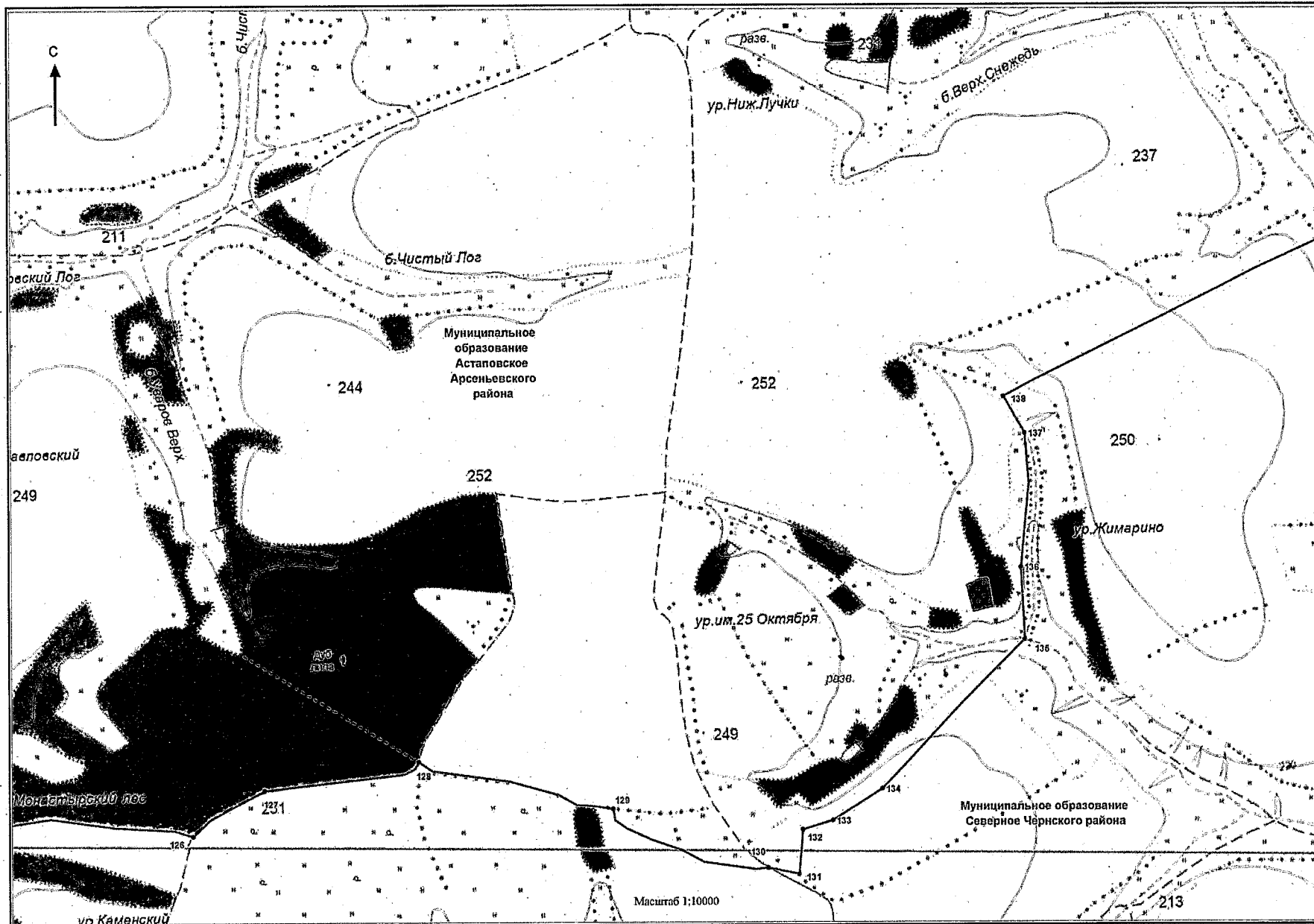




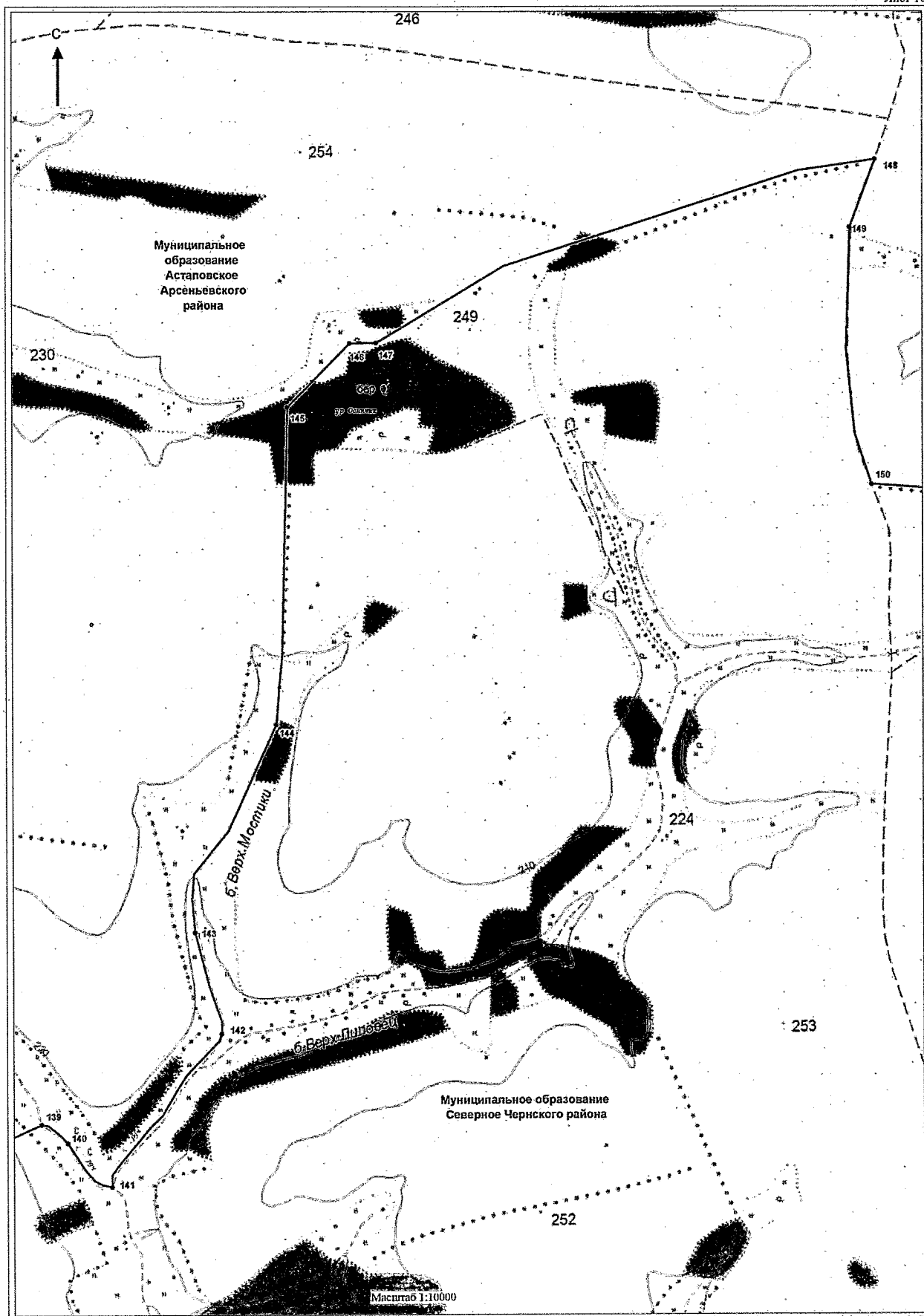


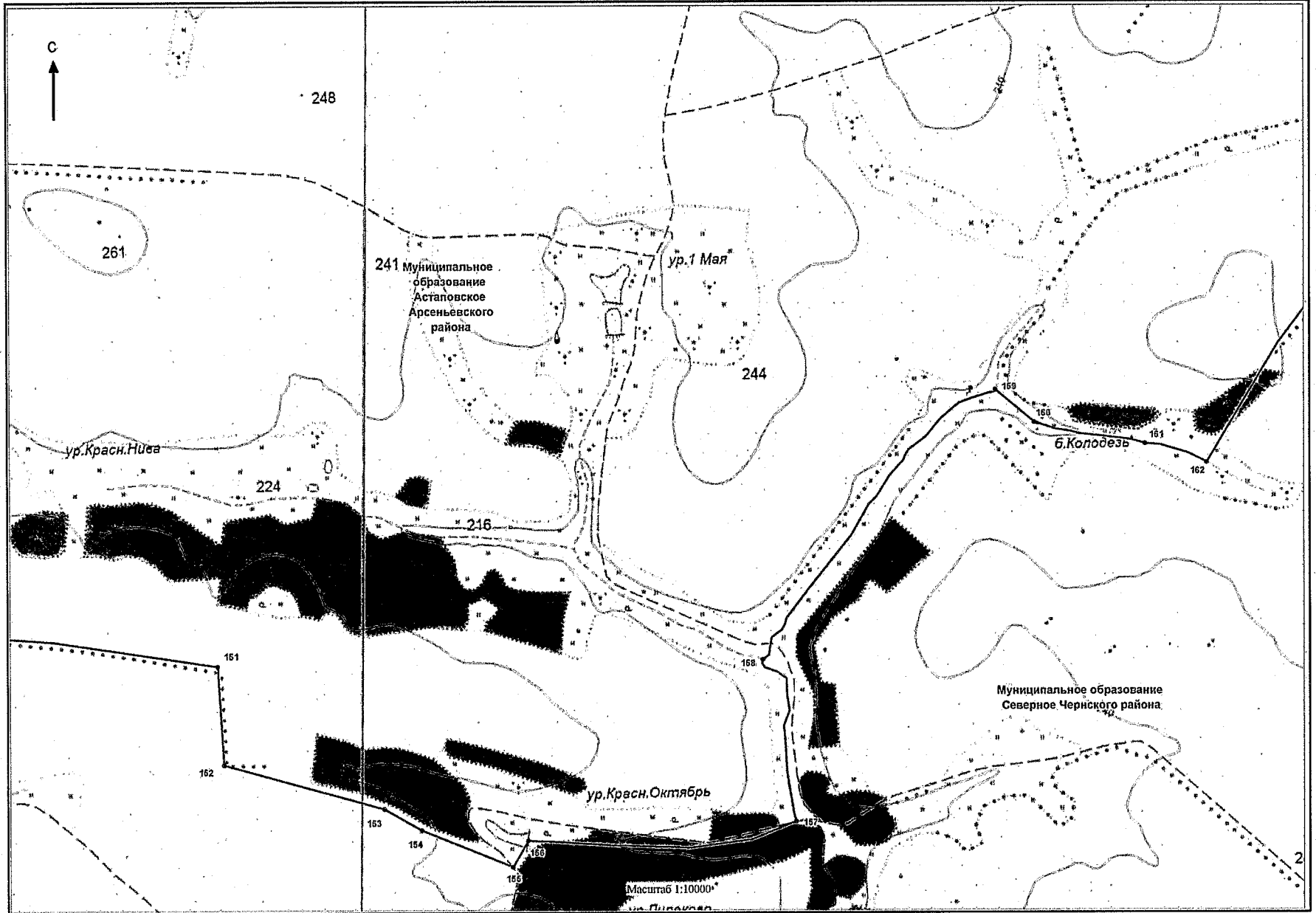


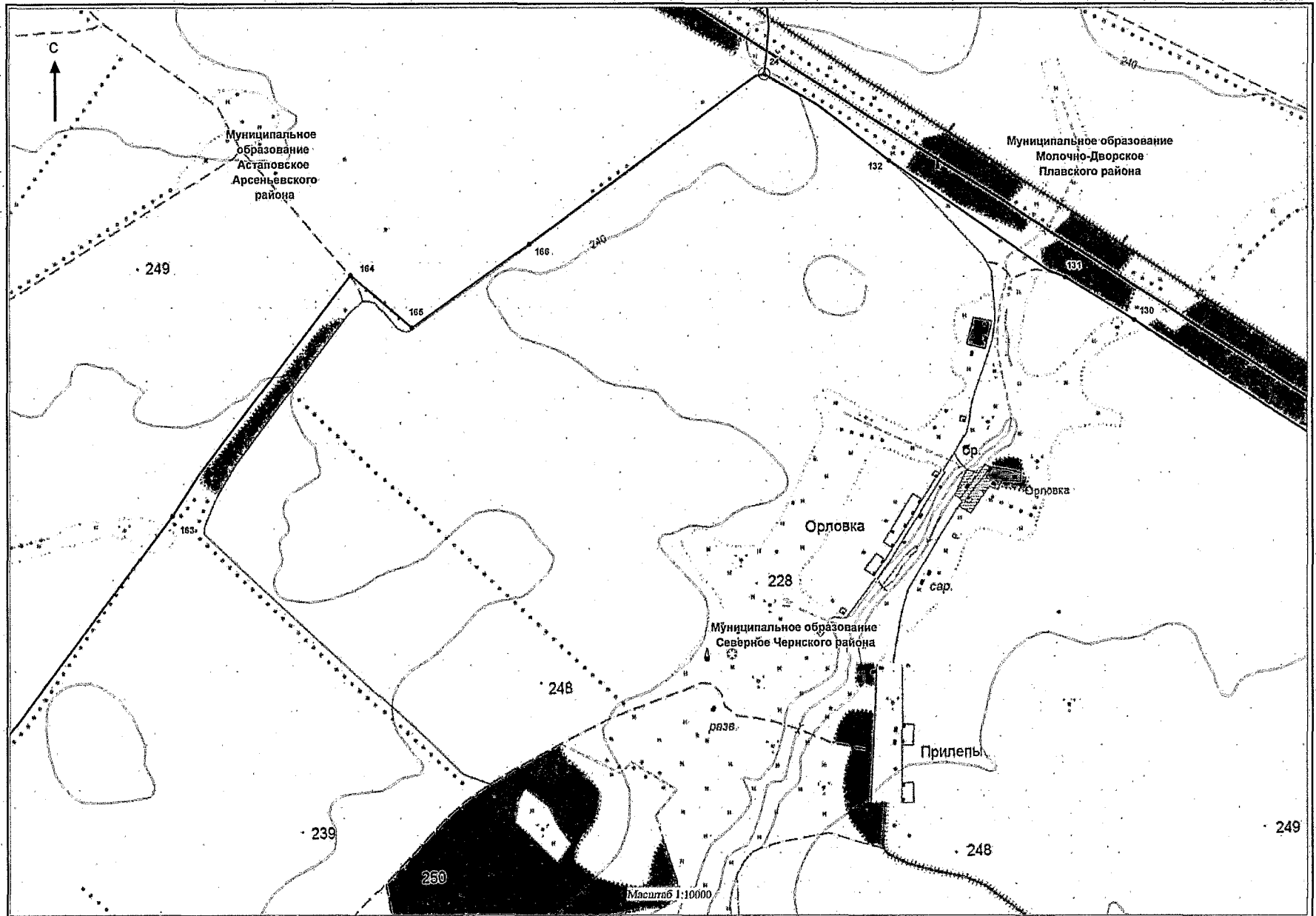


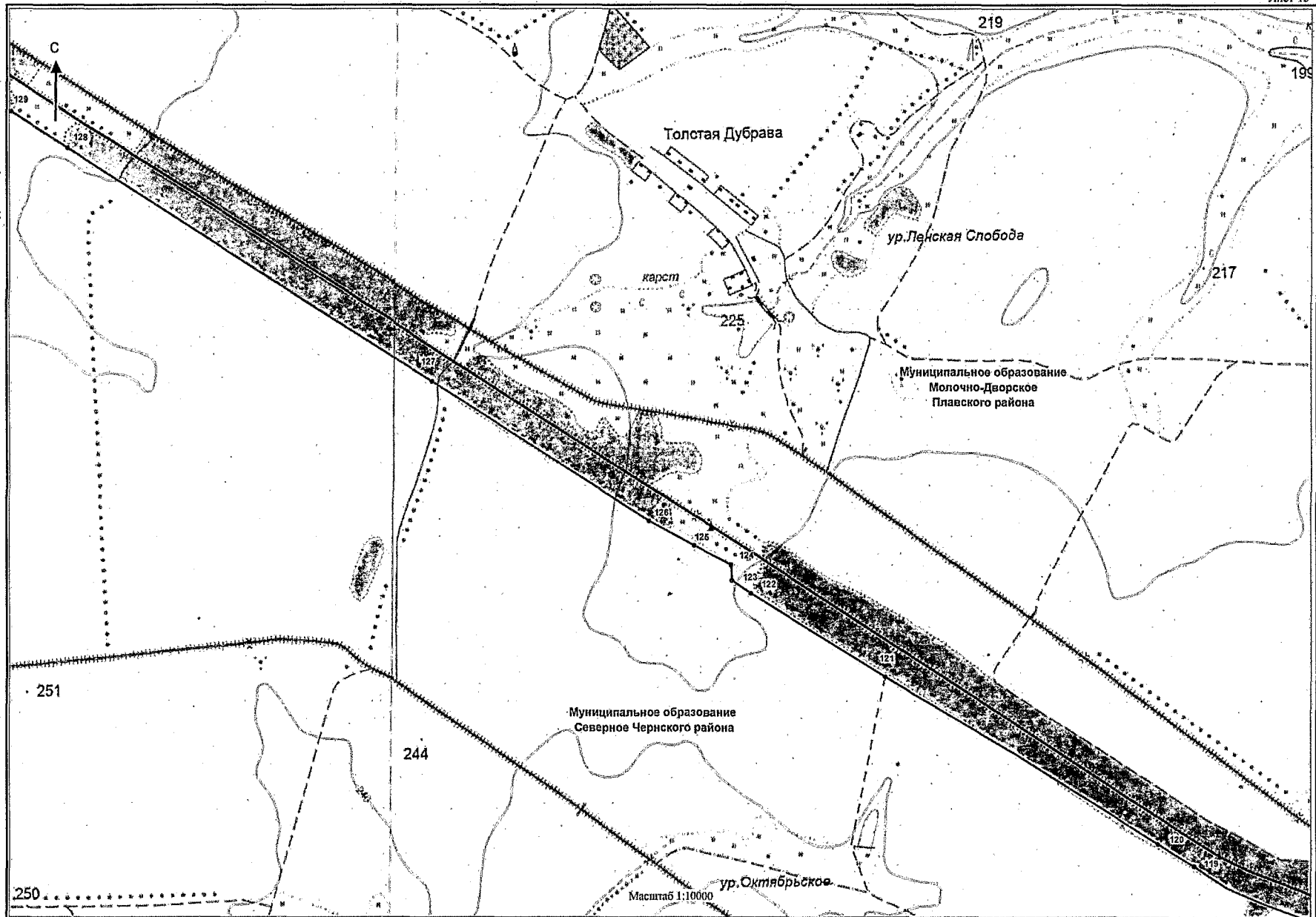


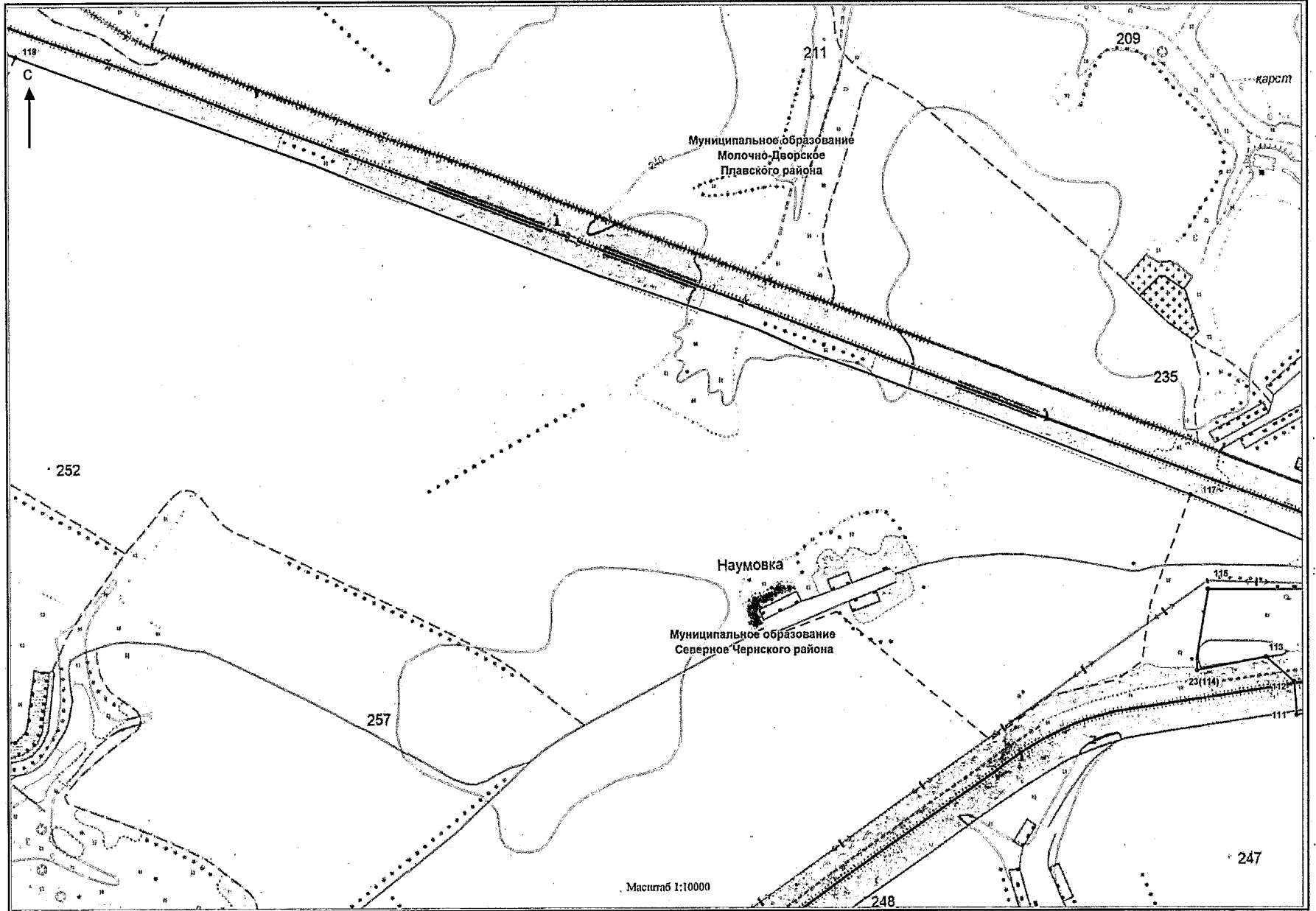
D:\П\Д\72019\ЗАКОНЫ\ЗАС_3\Границы_Чернь_2.чр\Приложение 2.doc

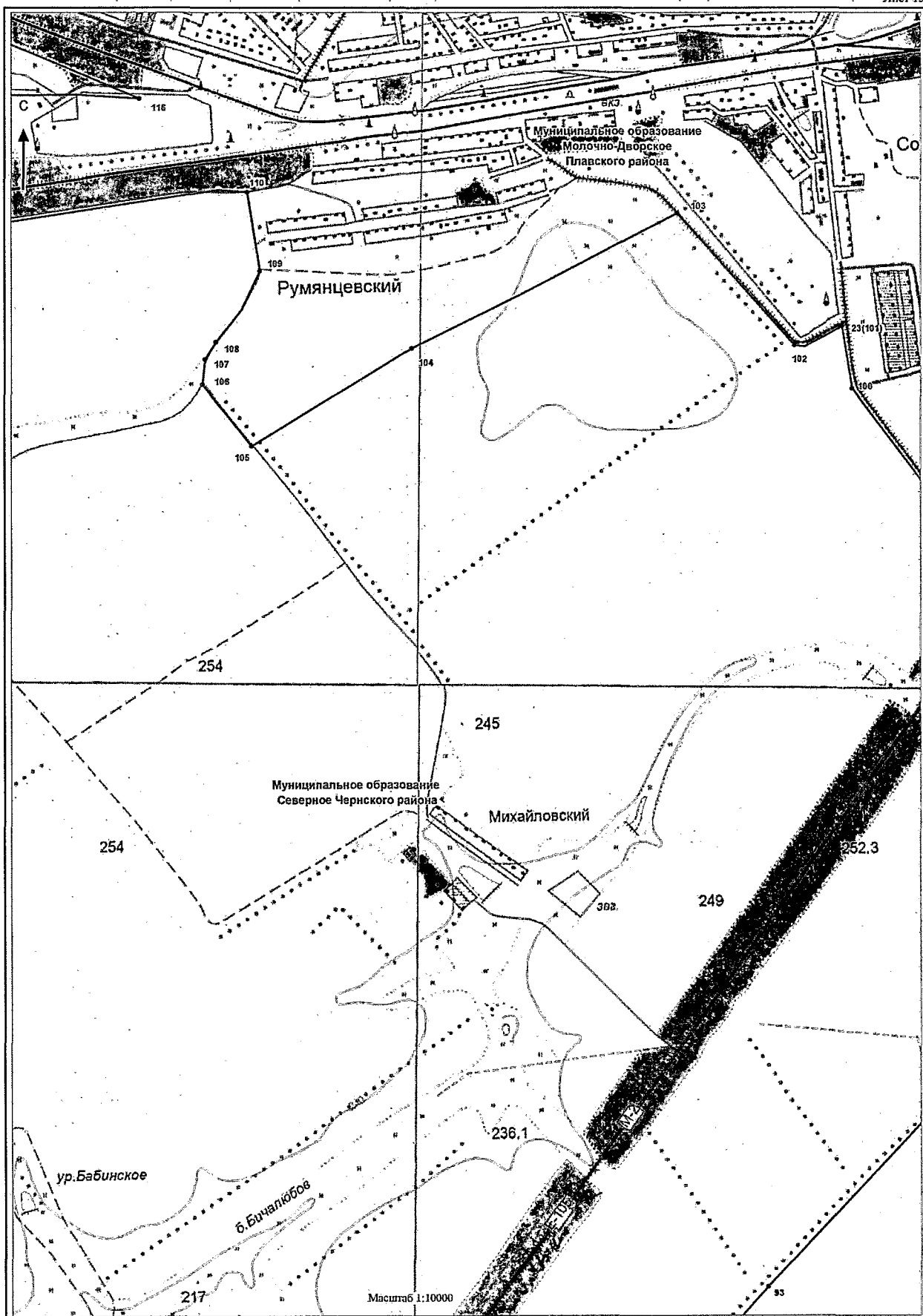


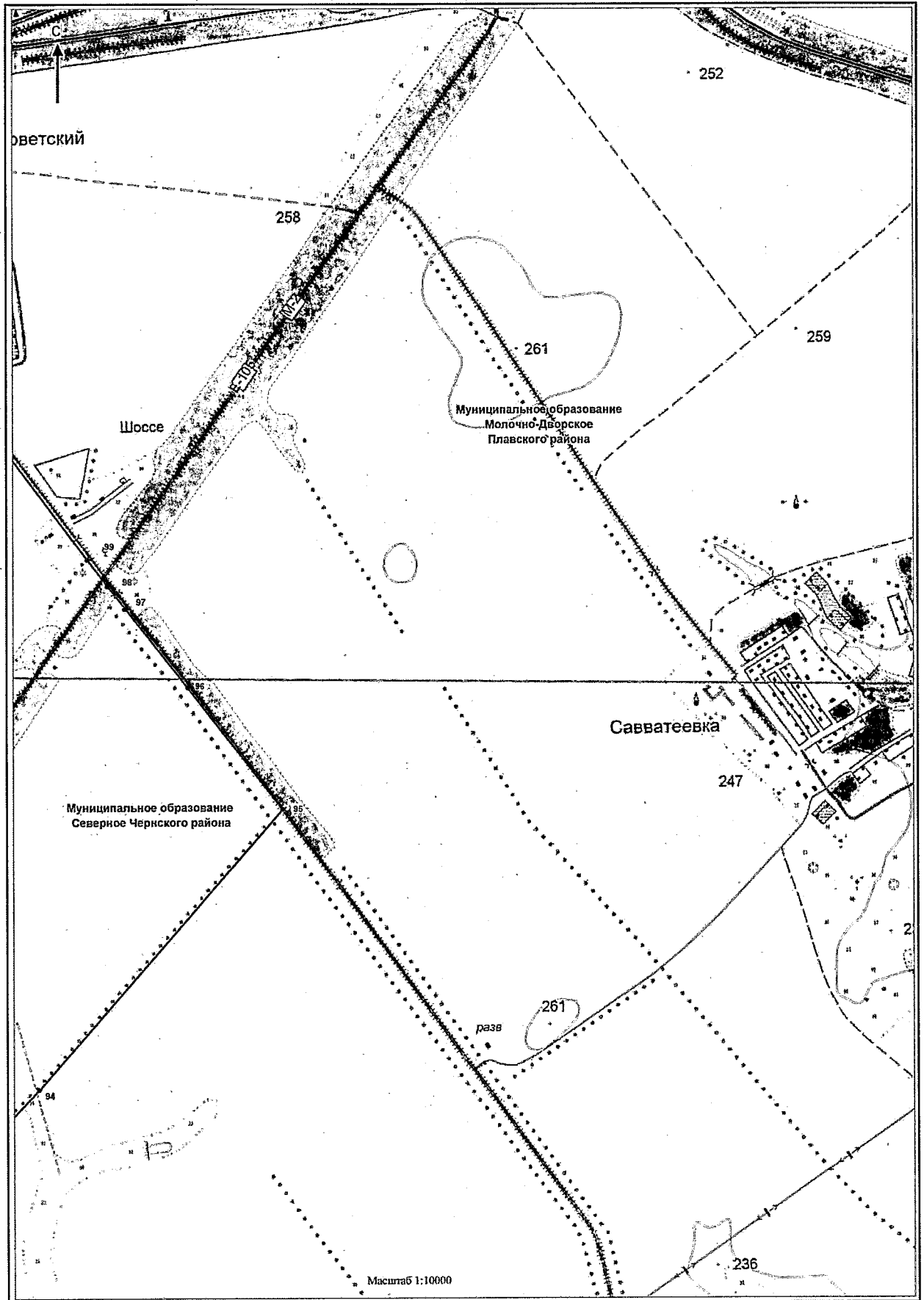


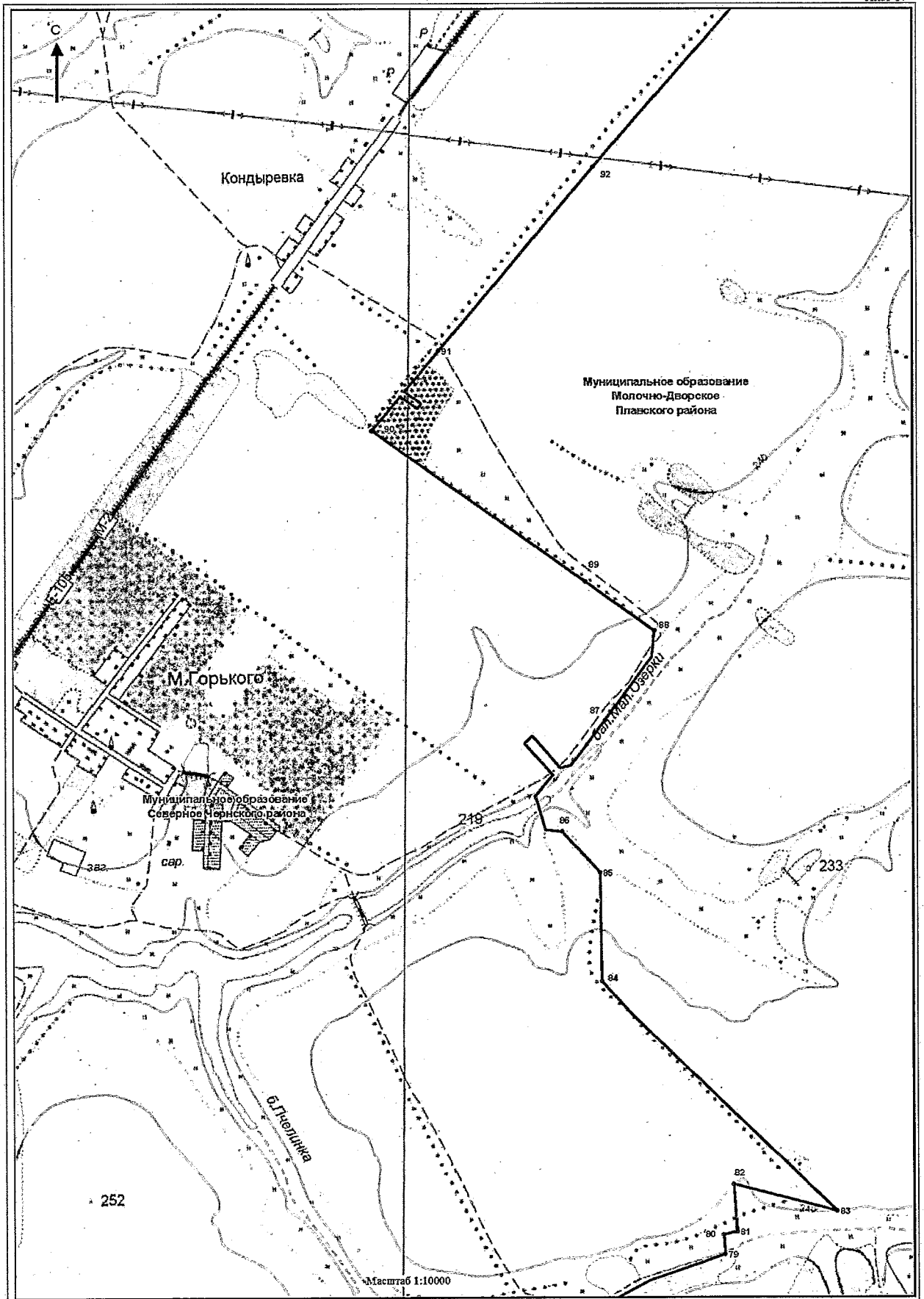


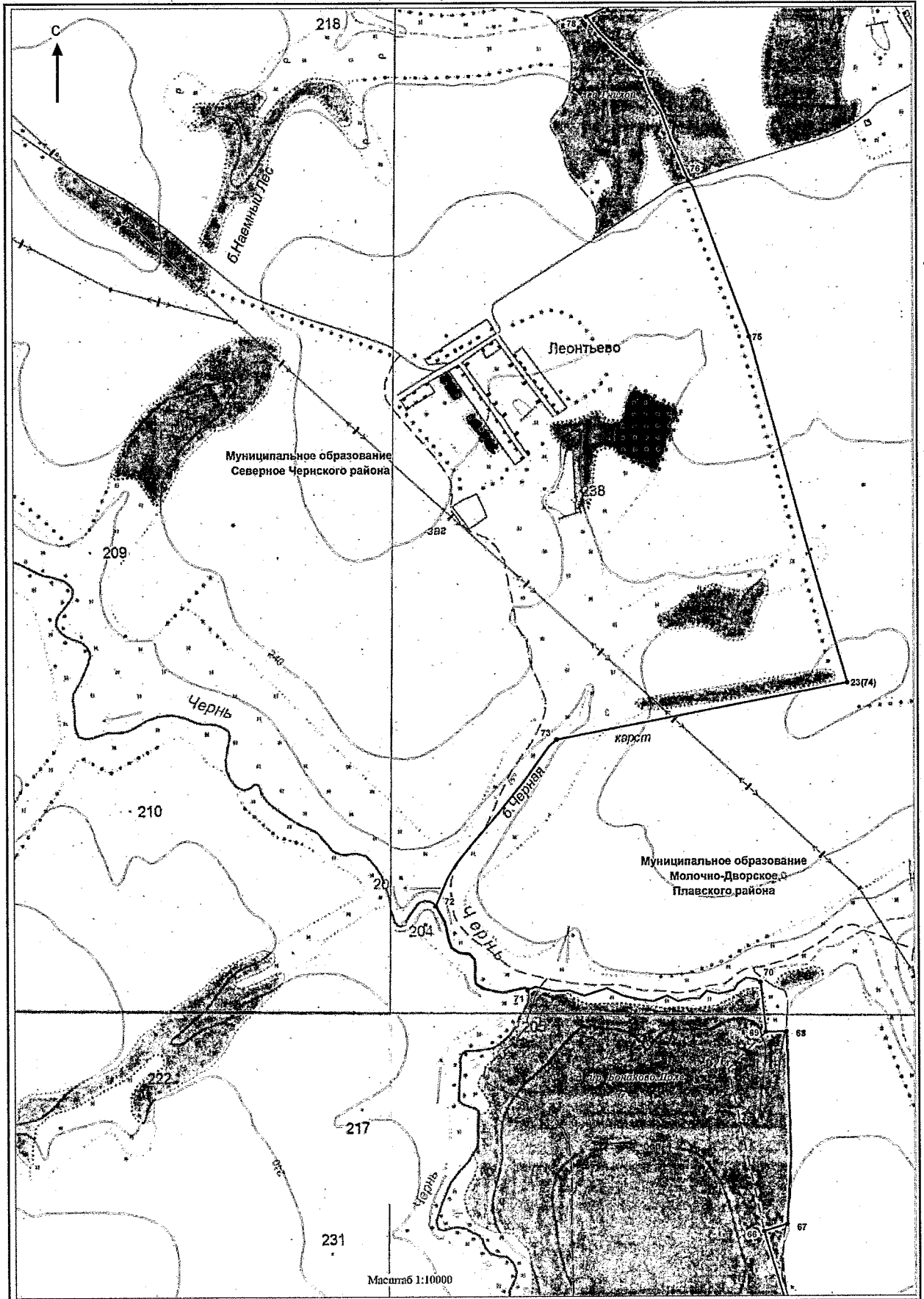


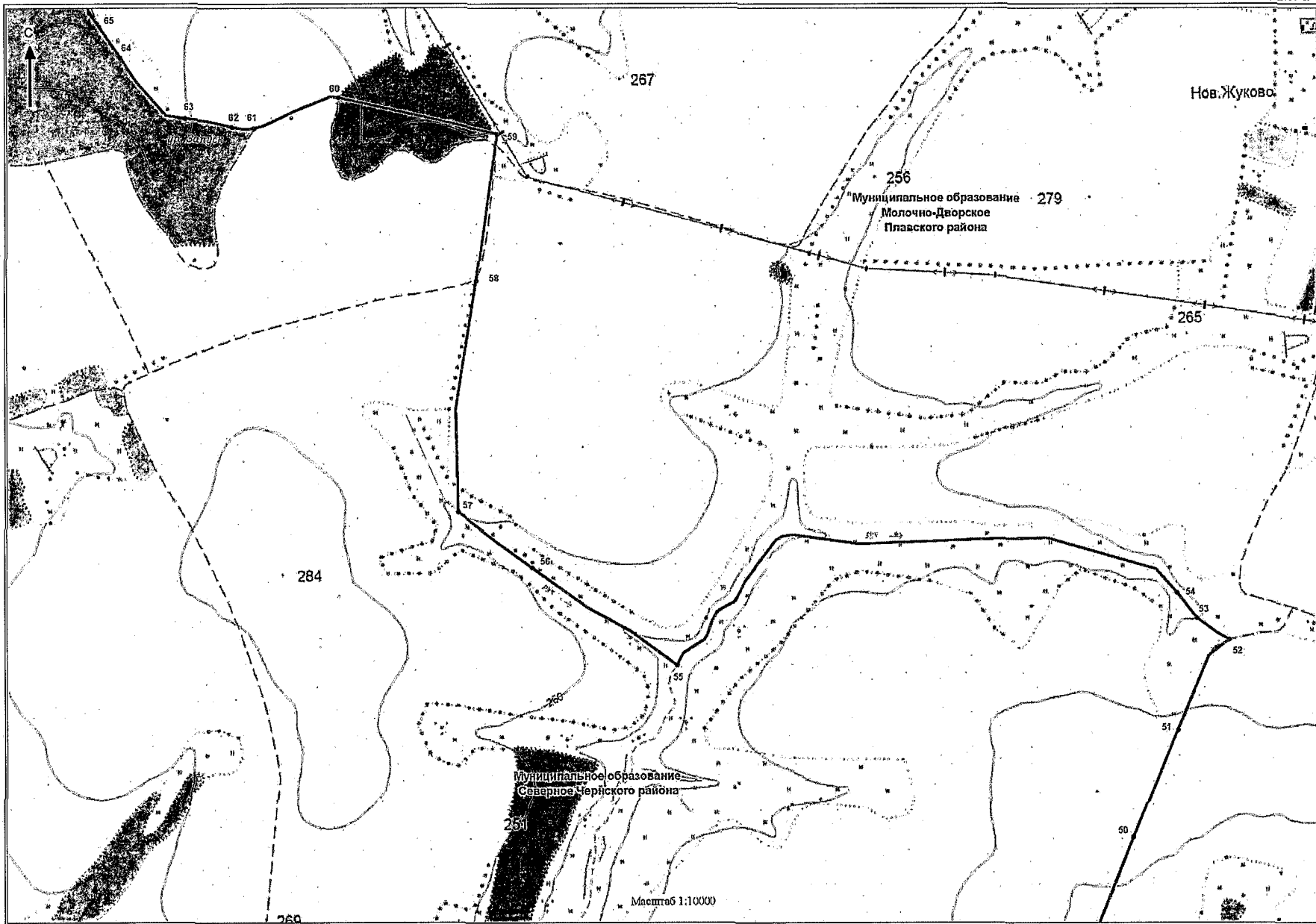


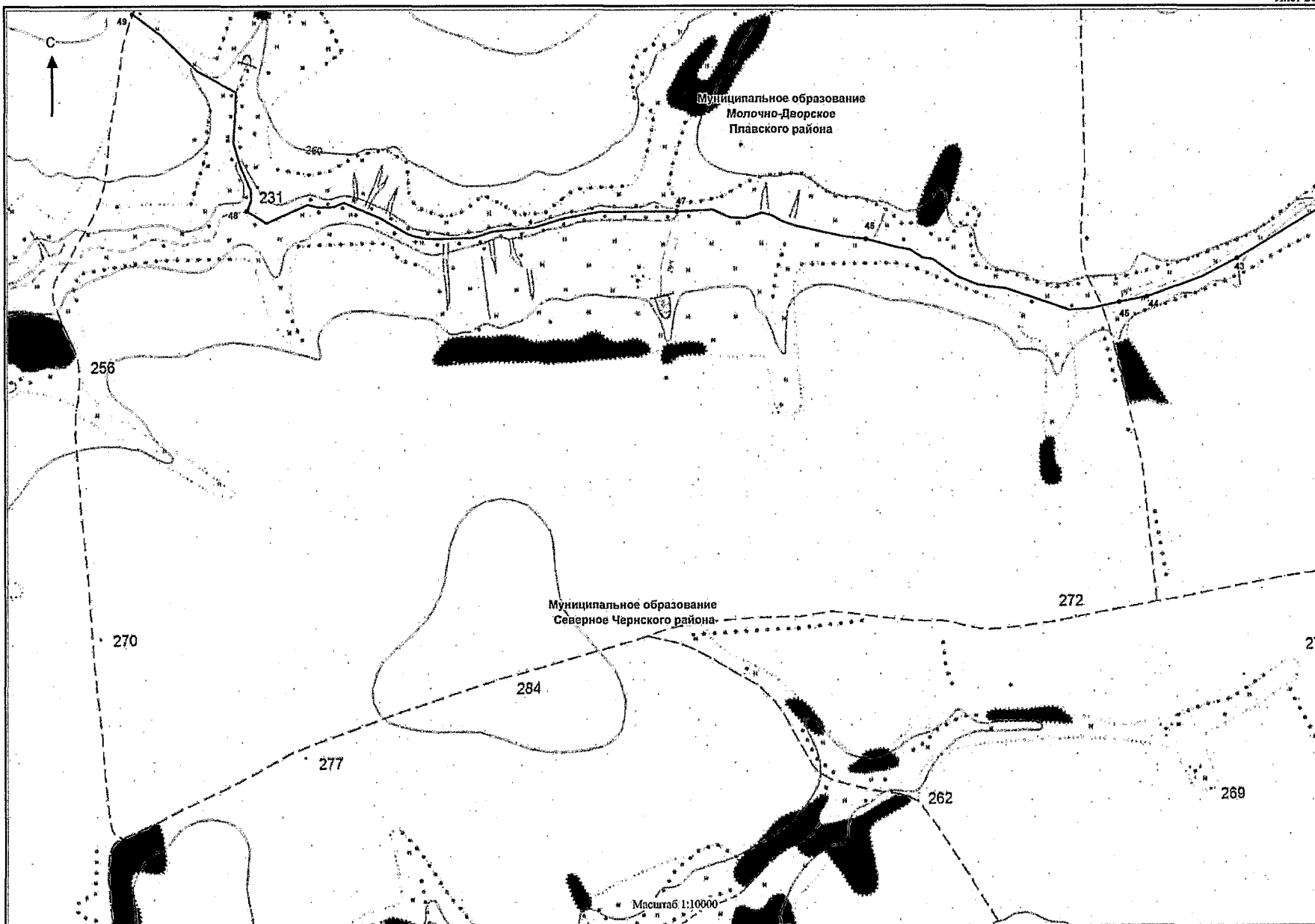


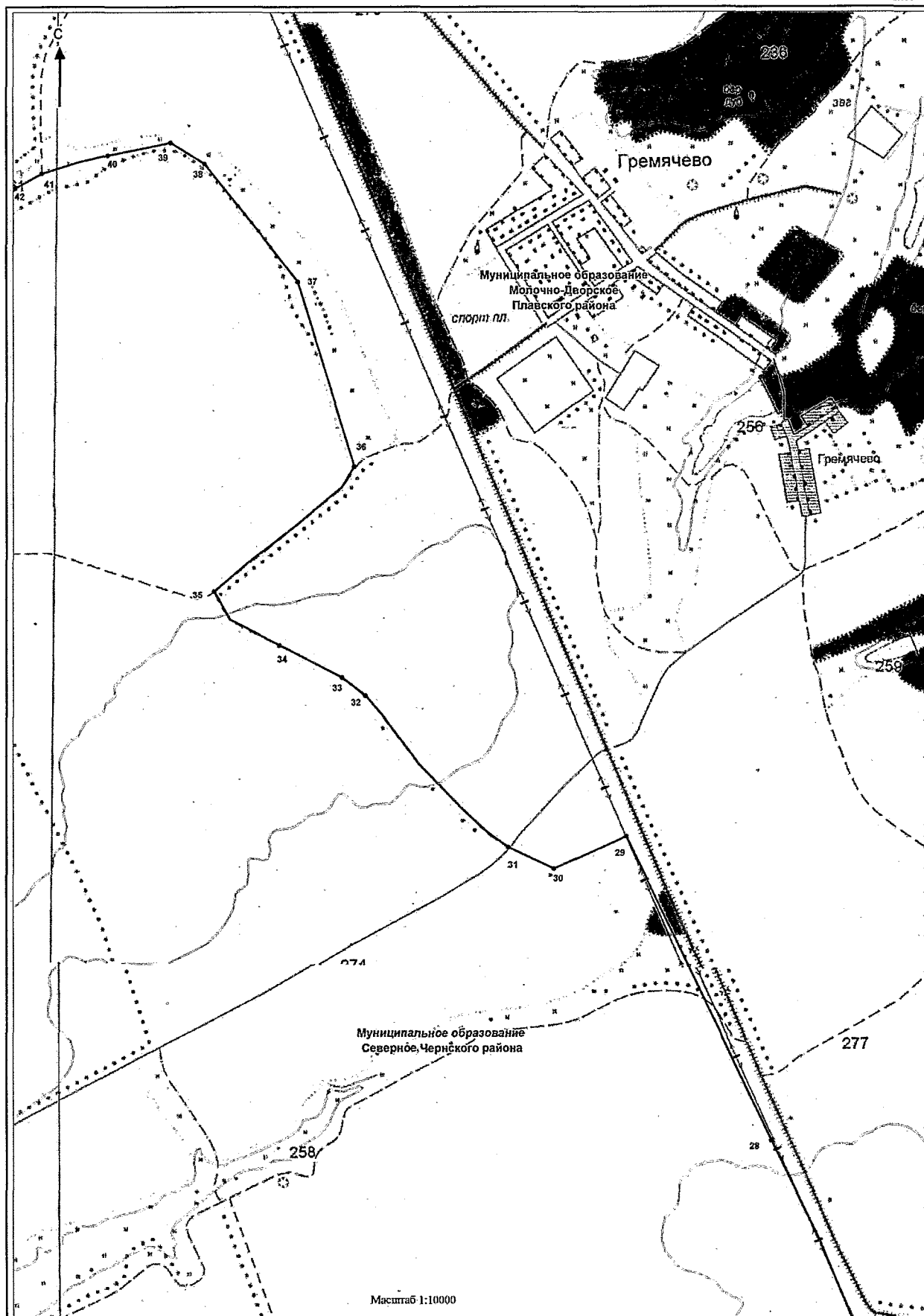


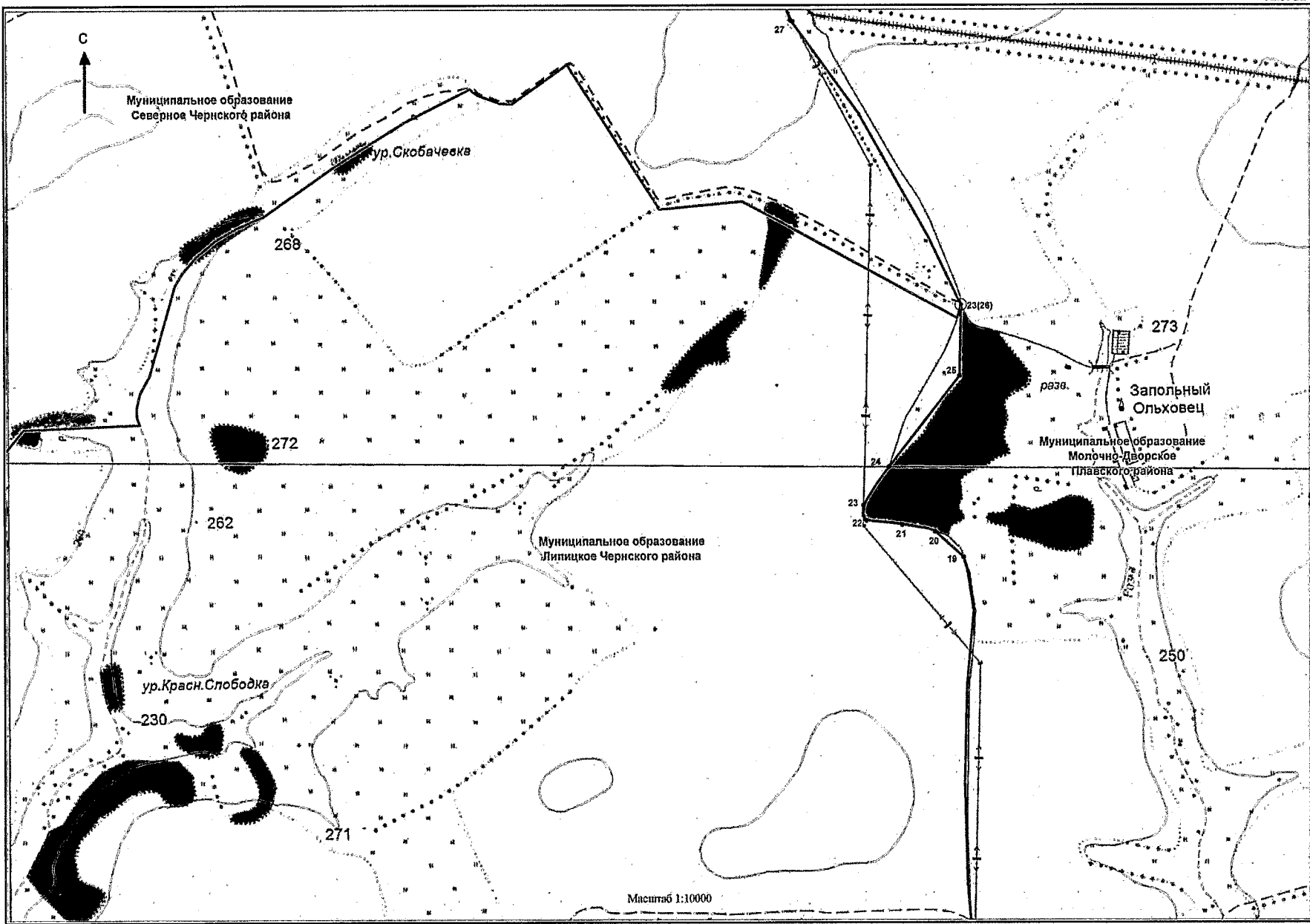


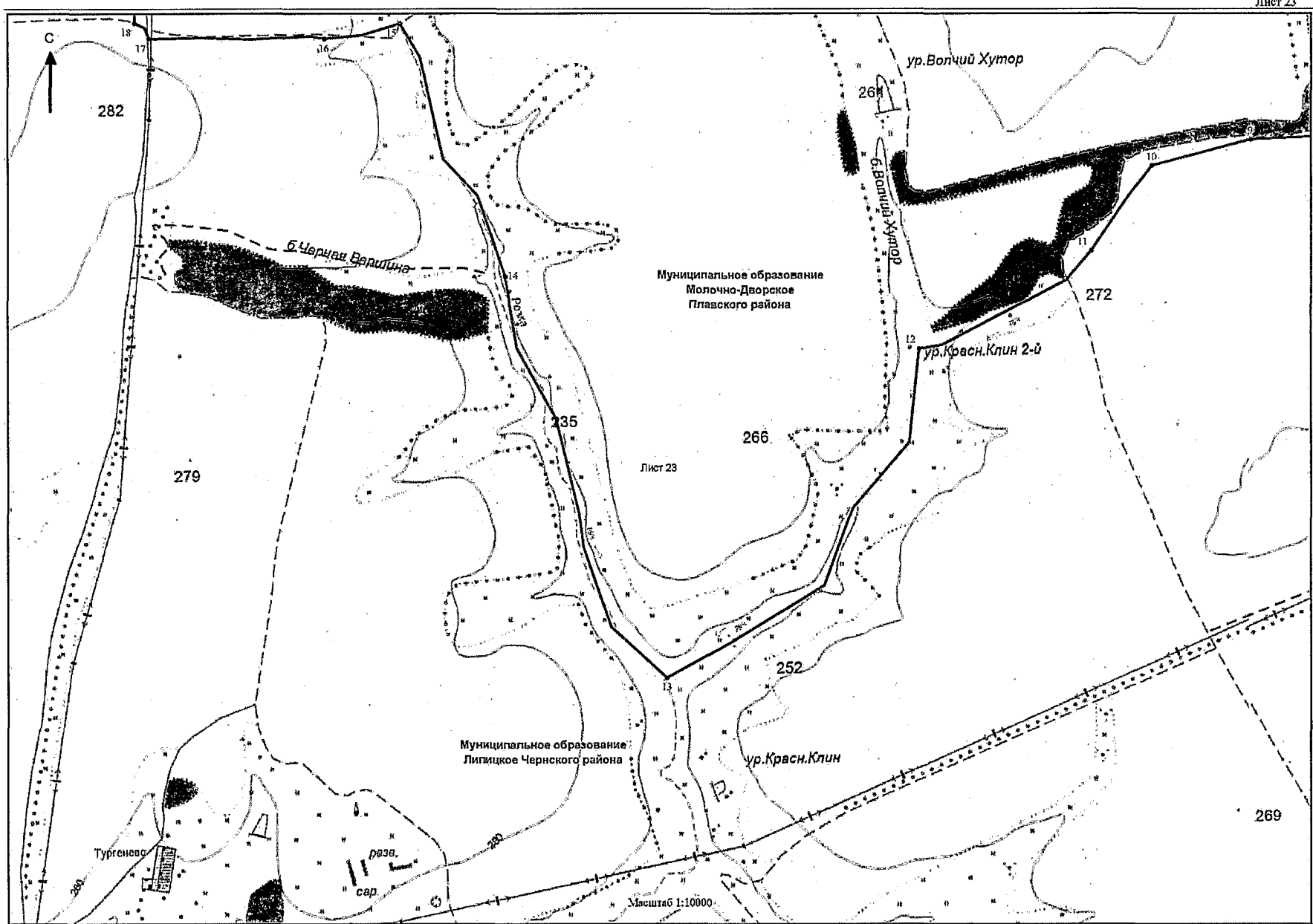


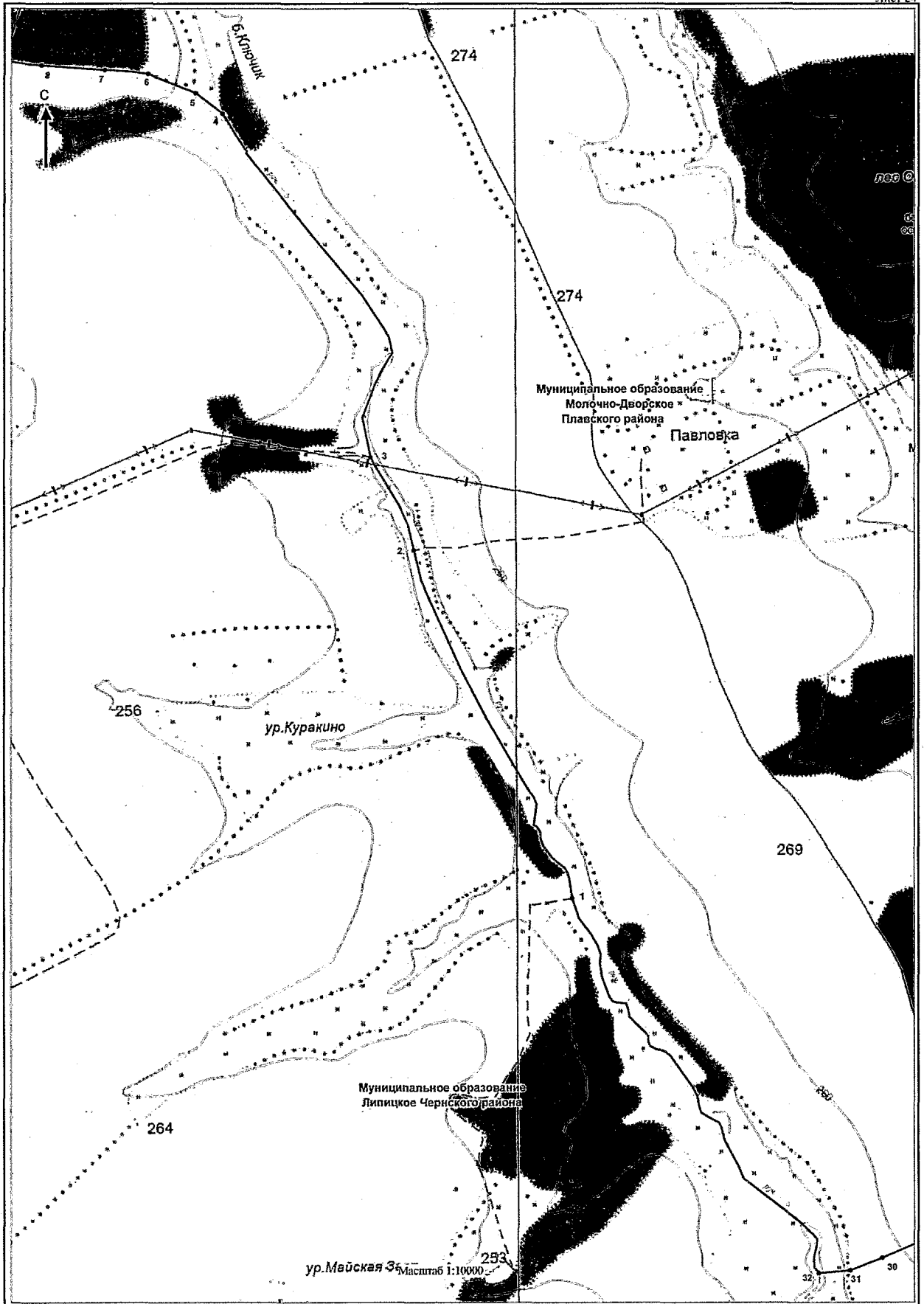


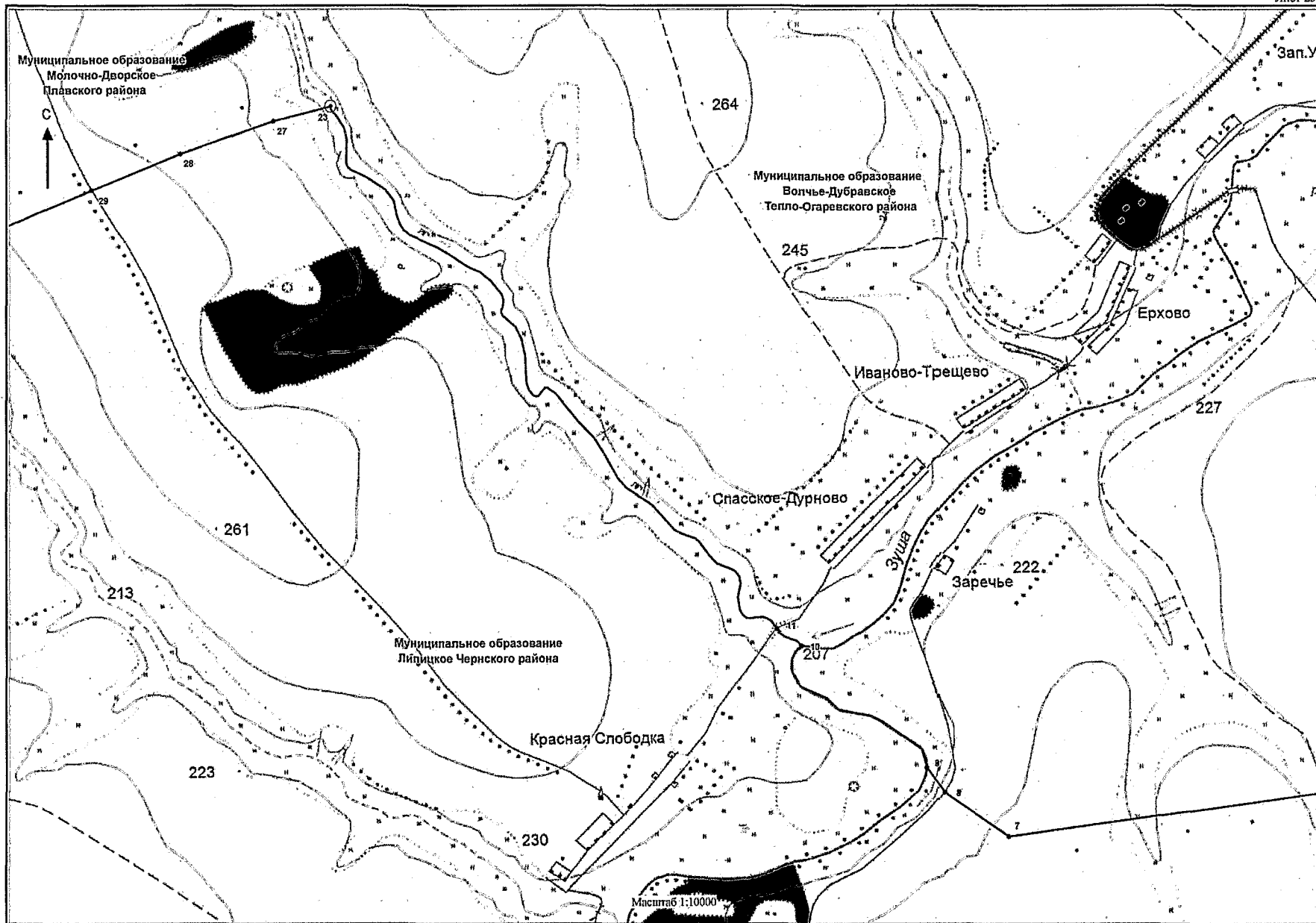


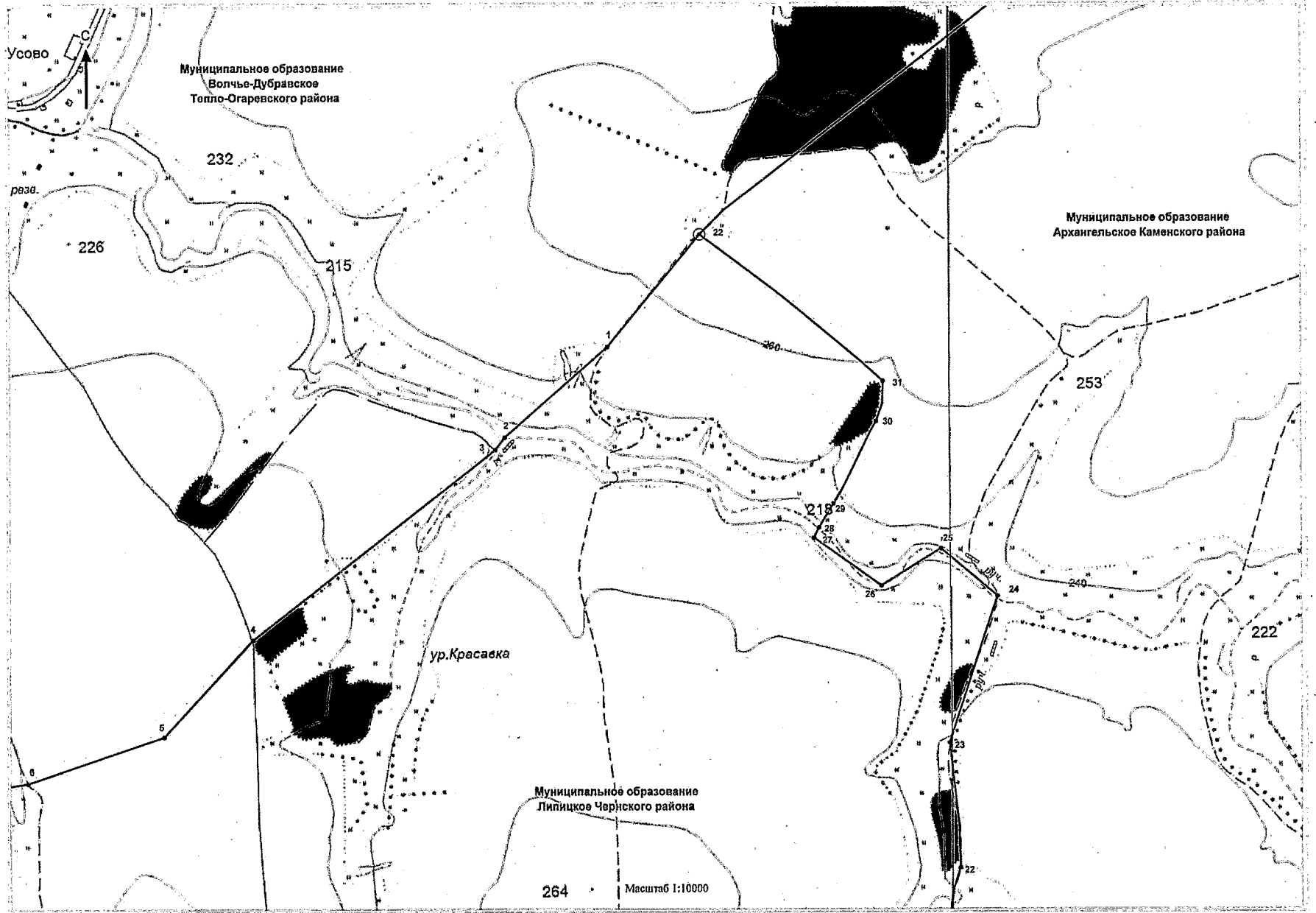


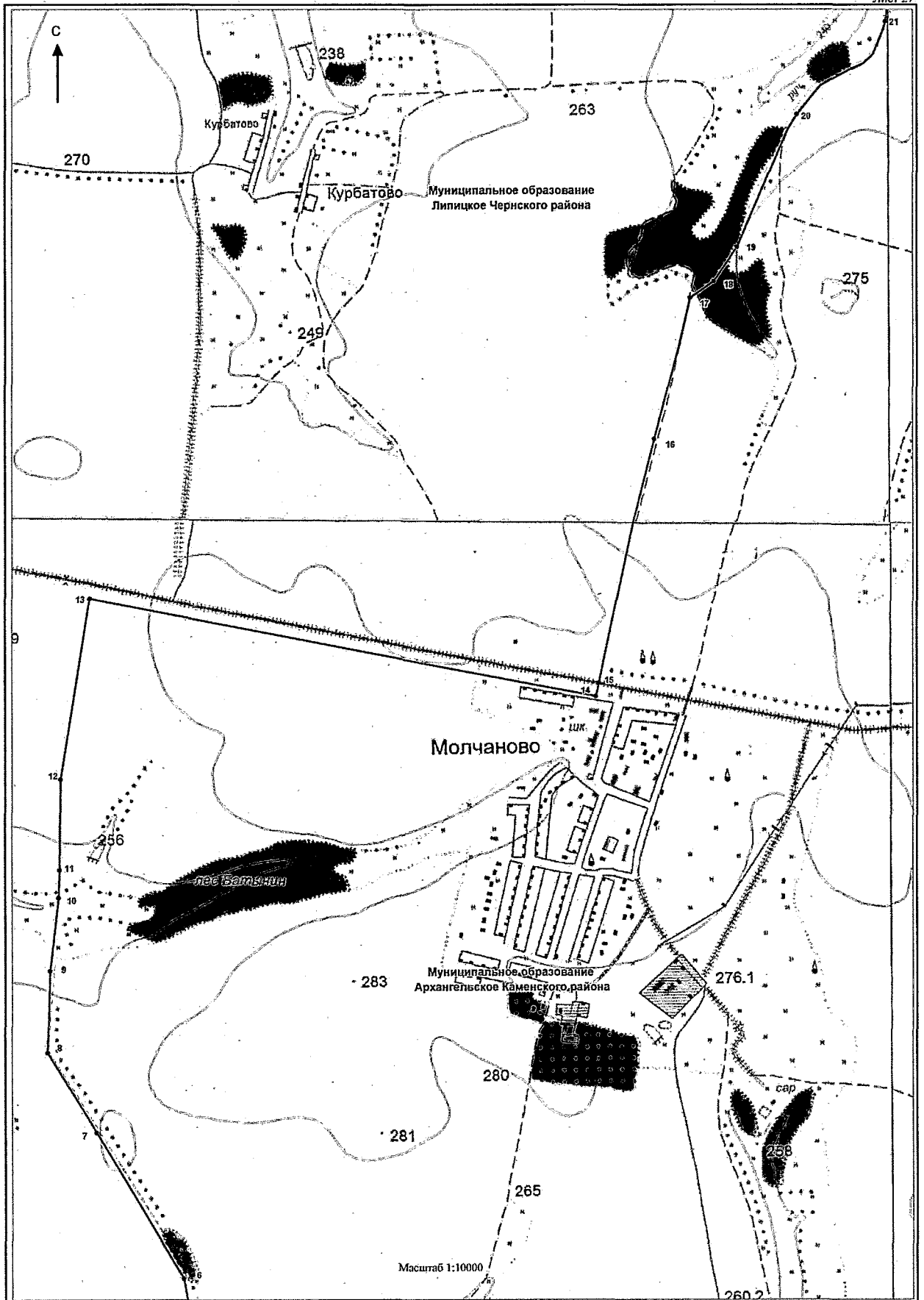


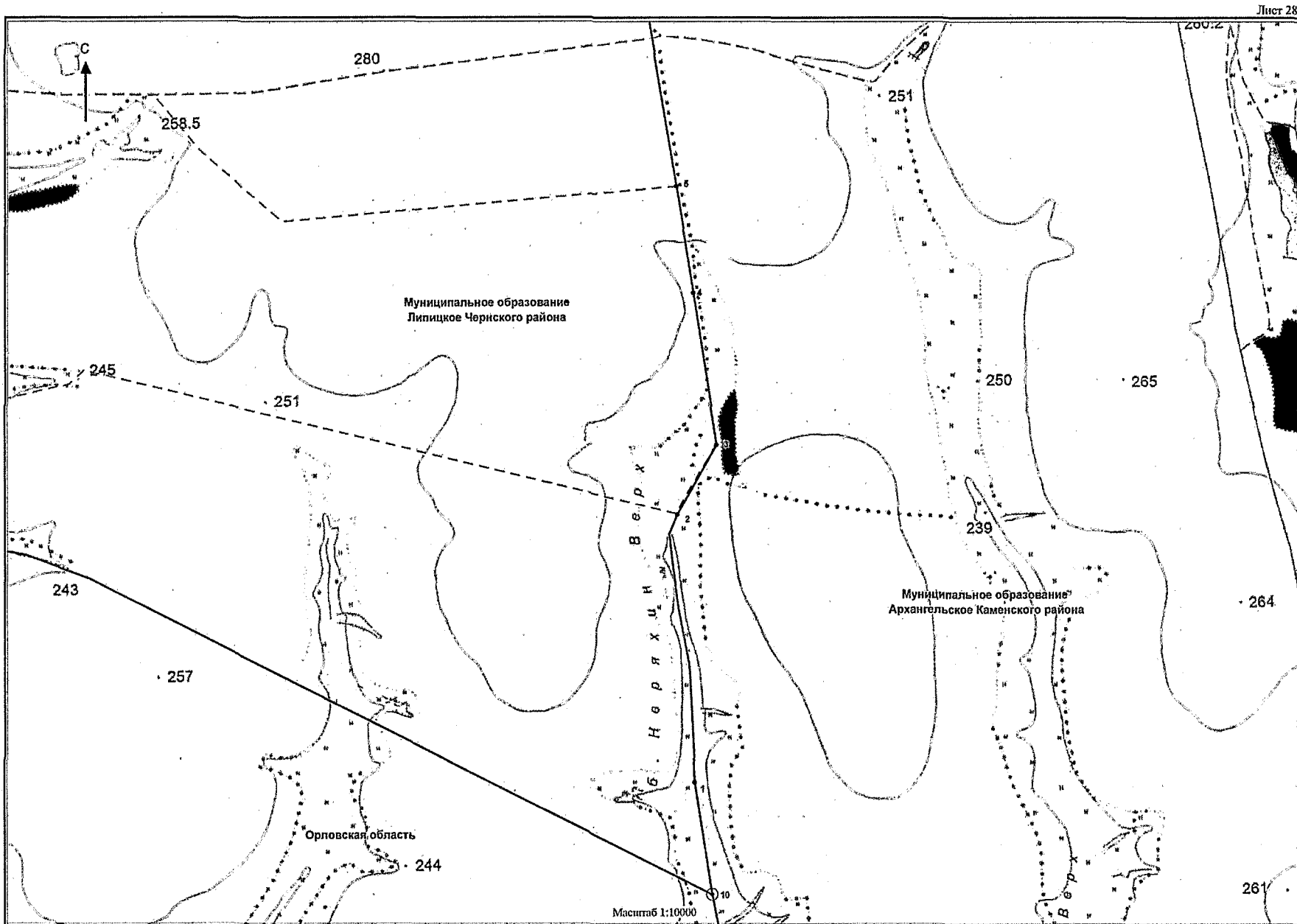


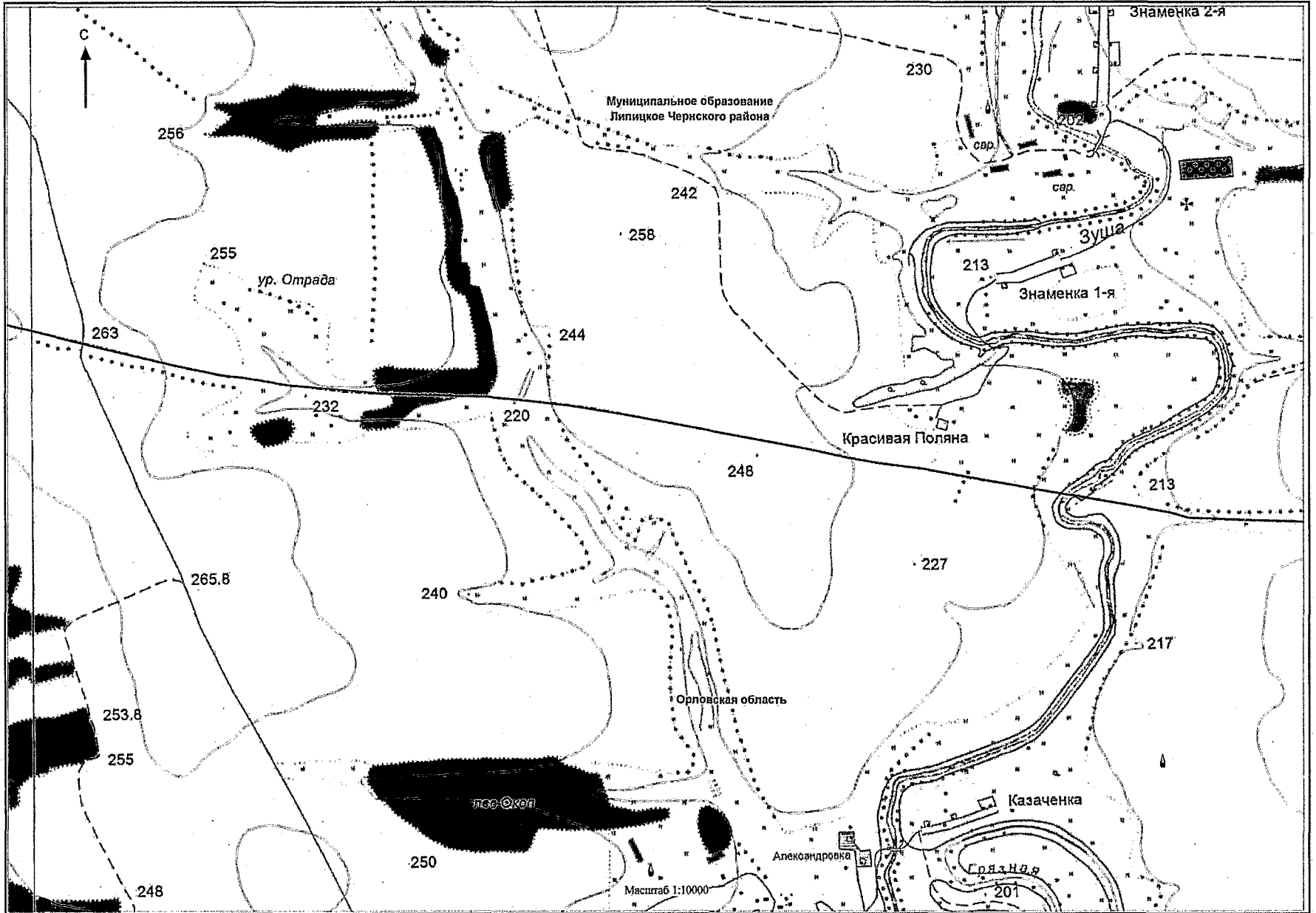


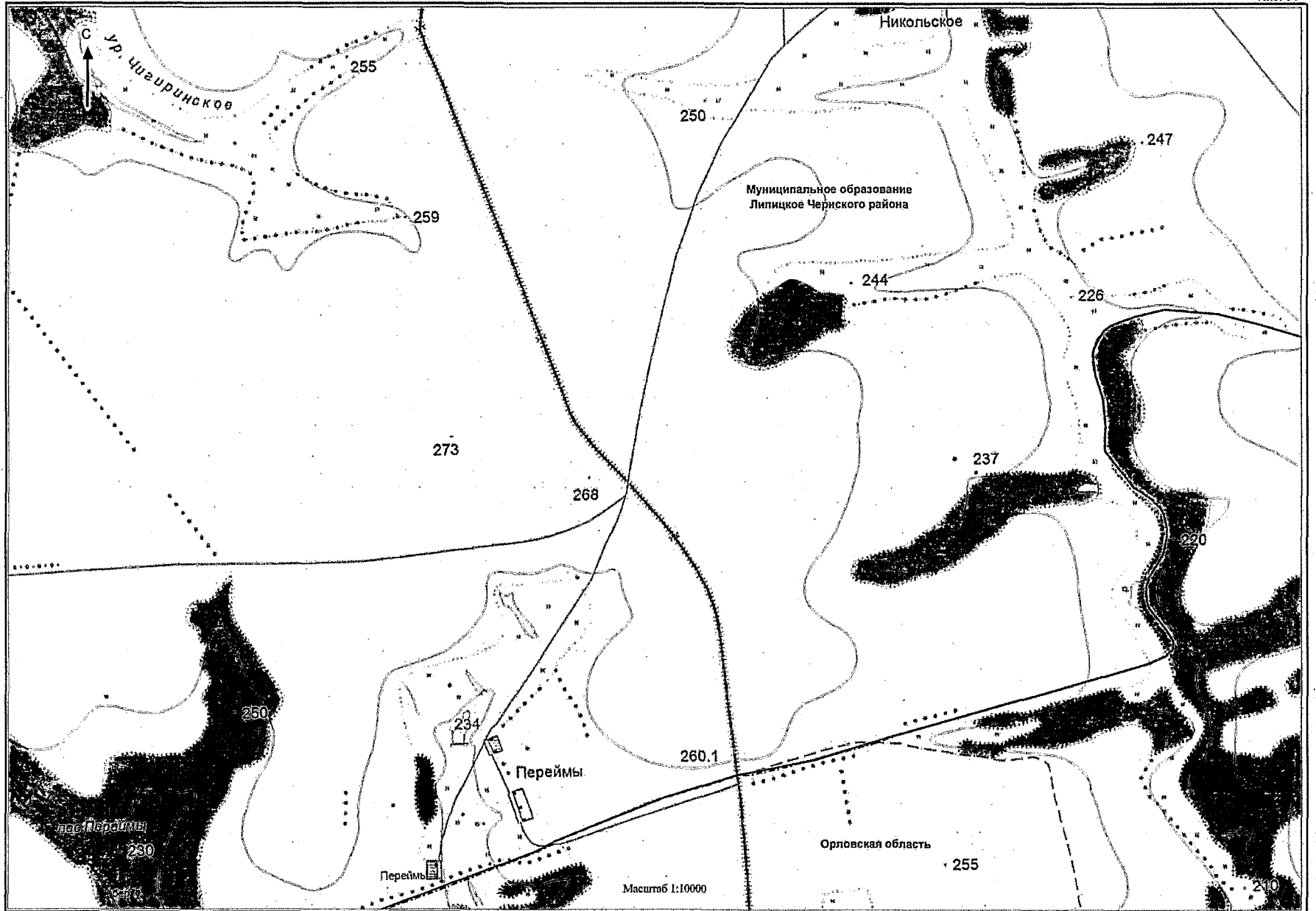


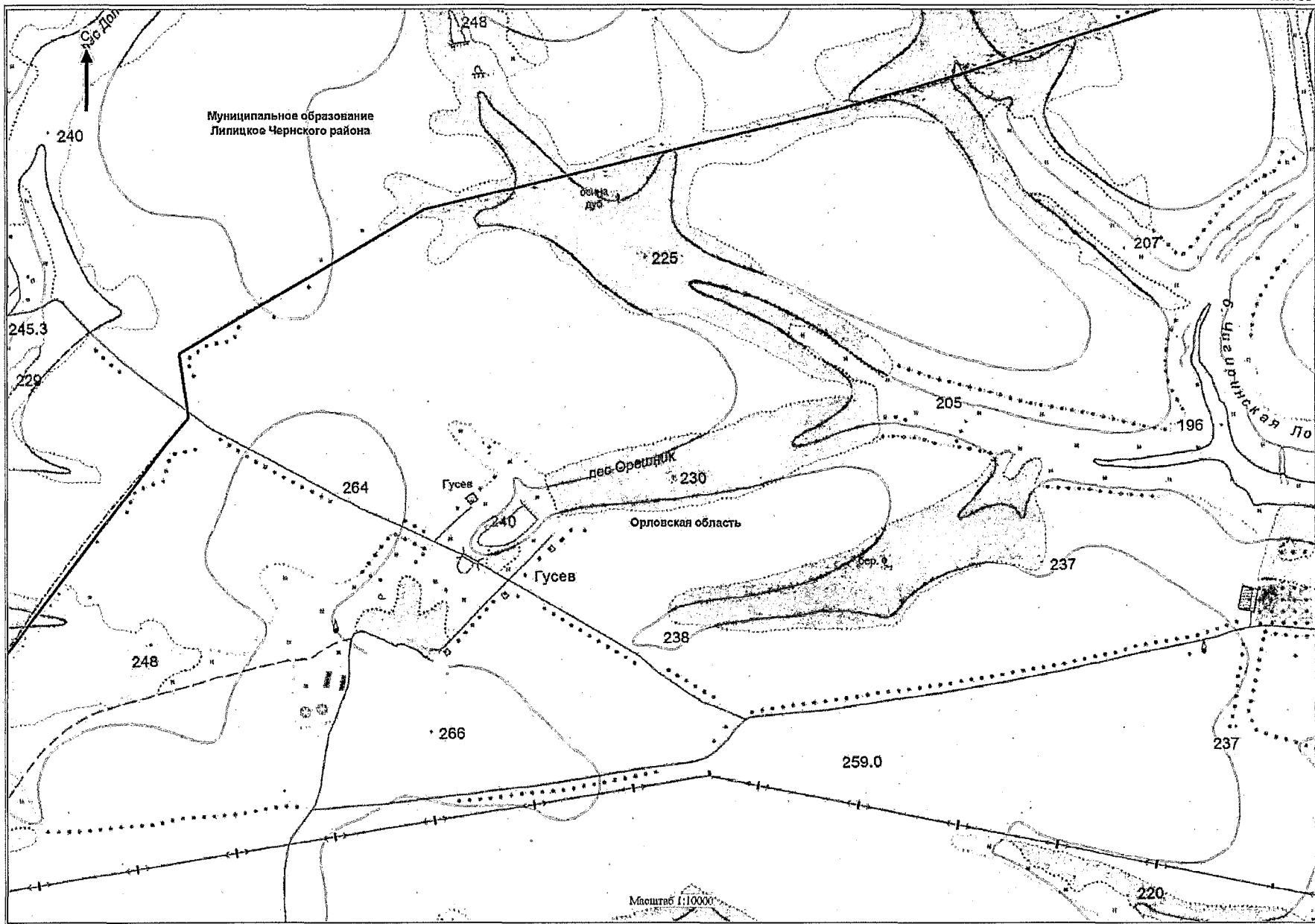


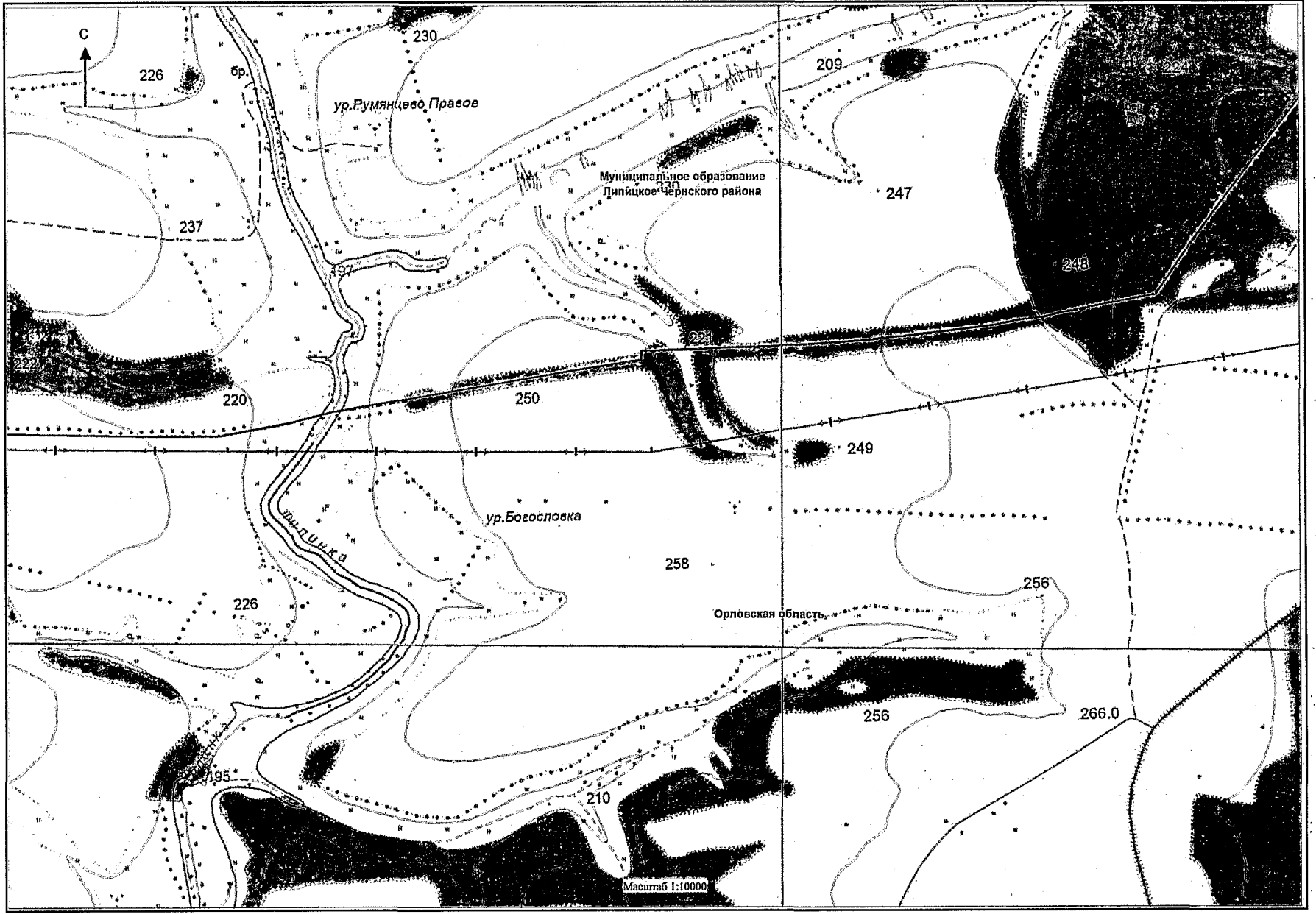


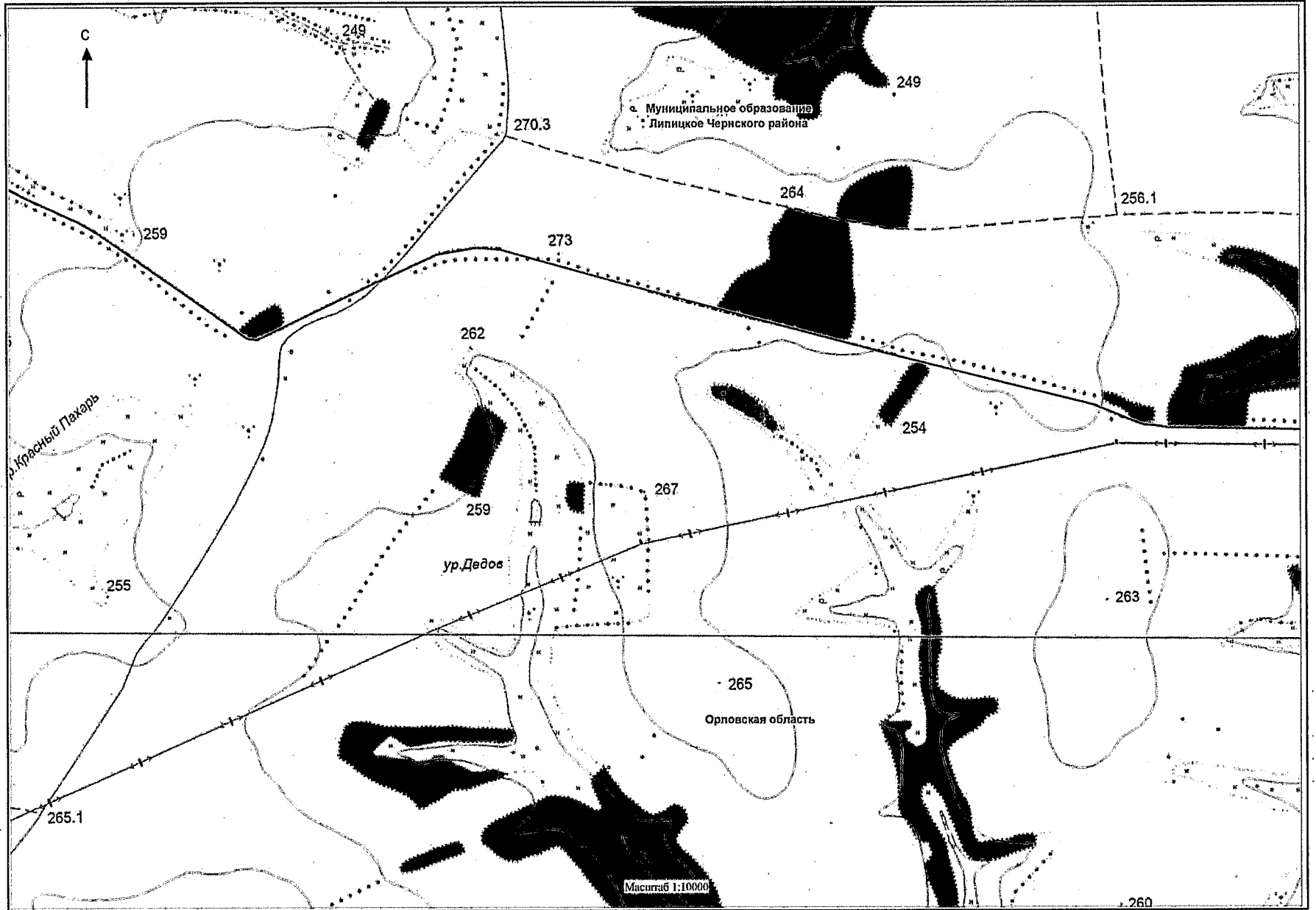


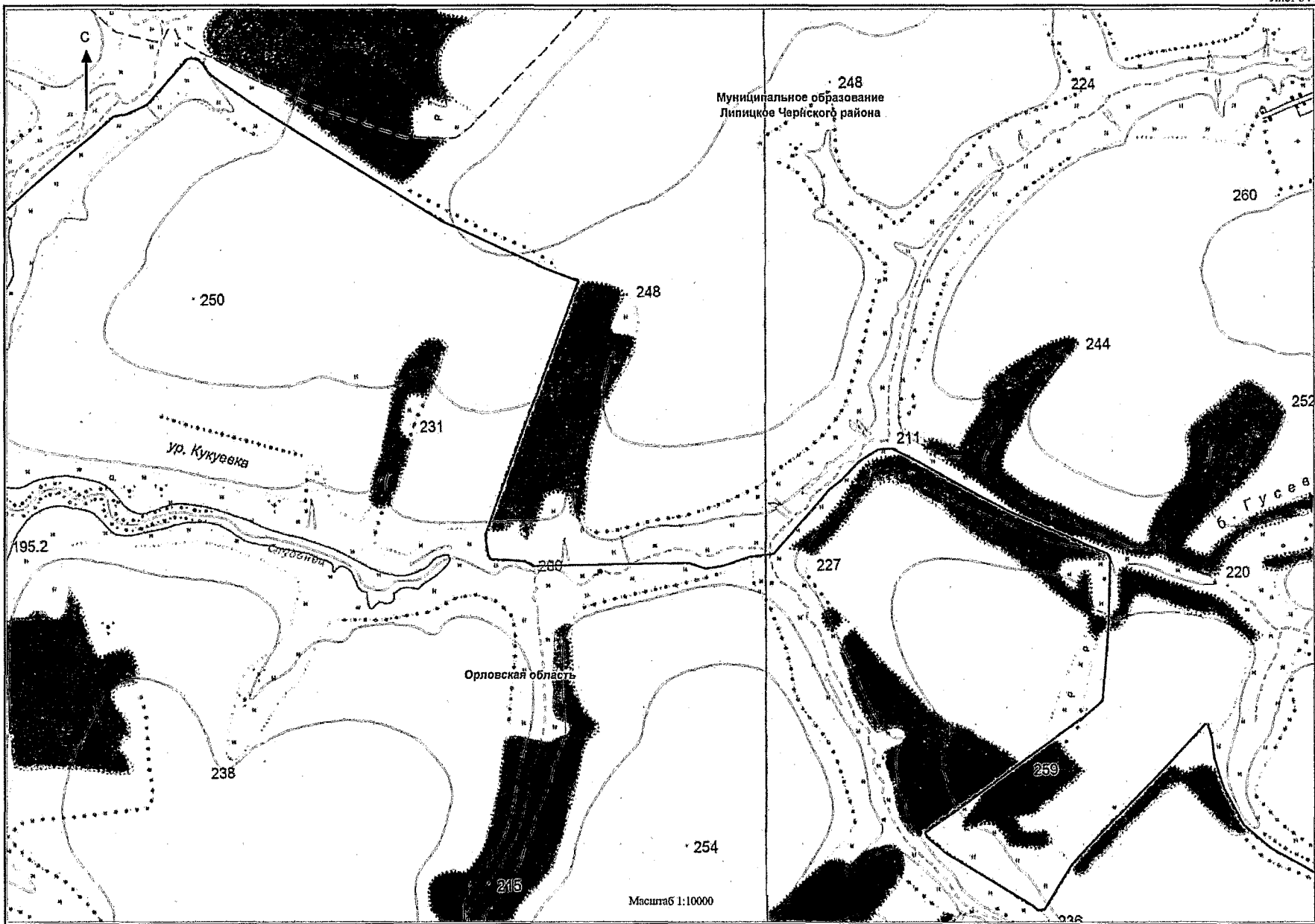










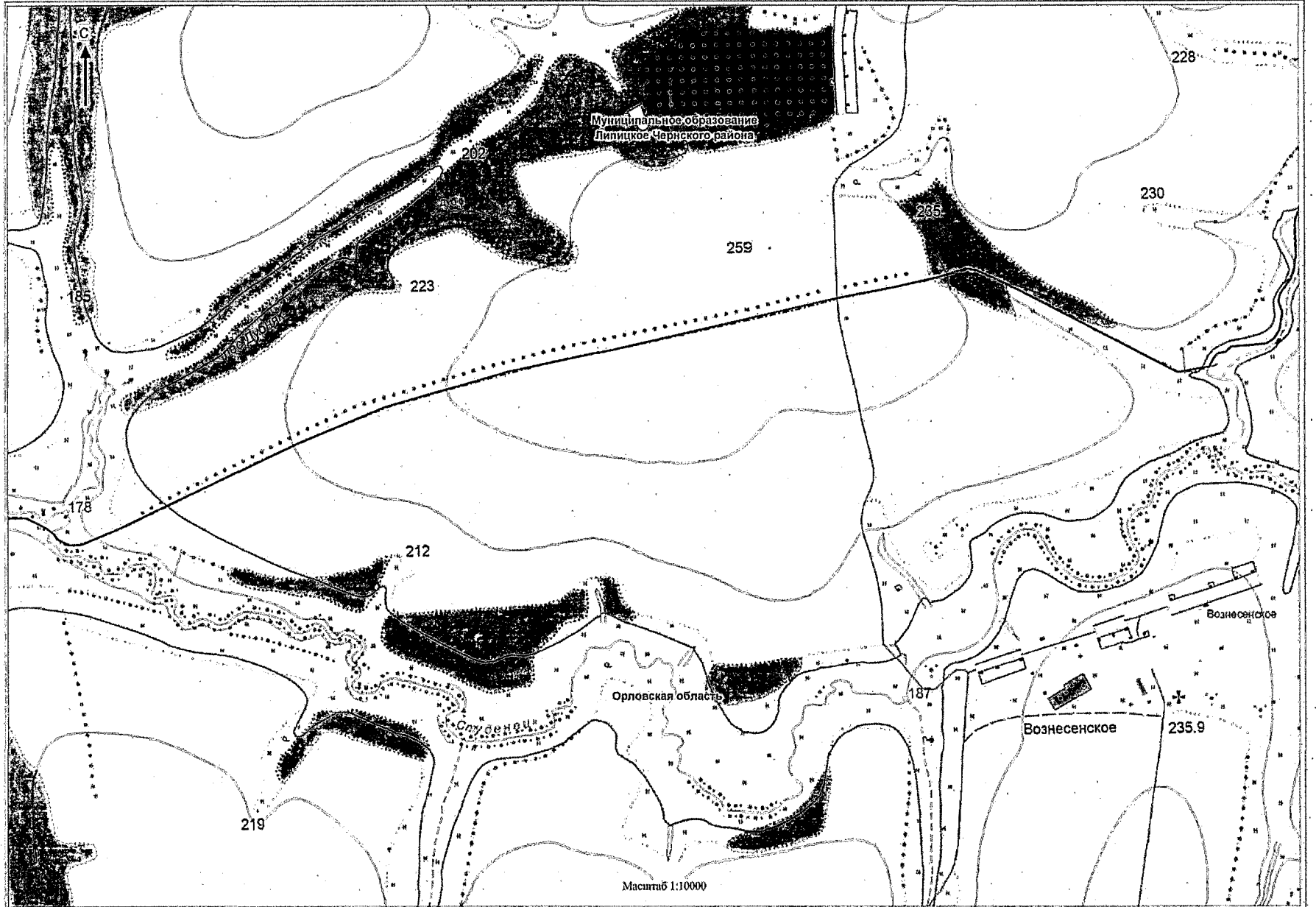


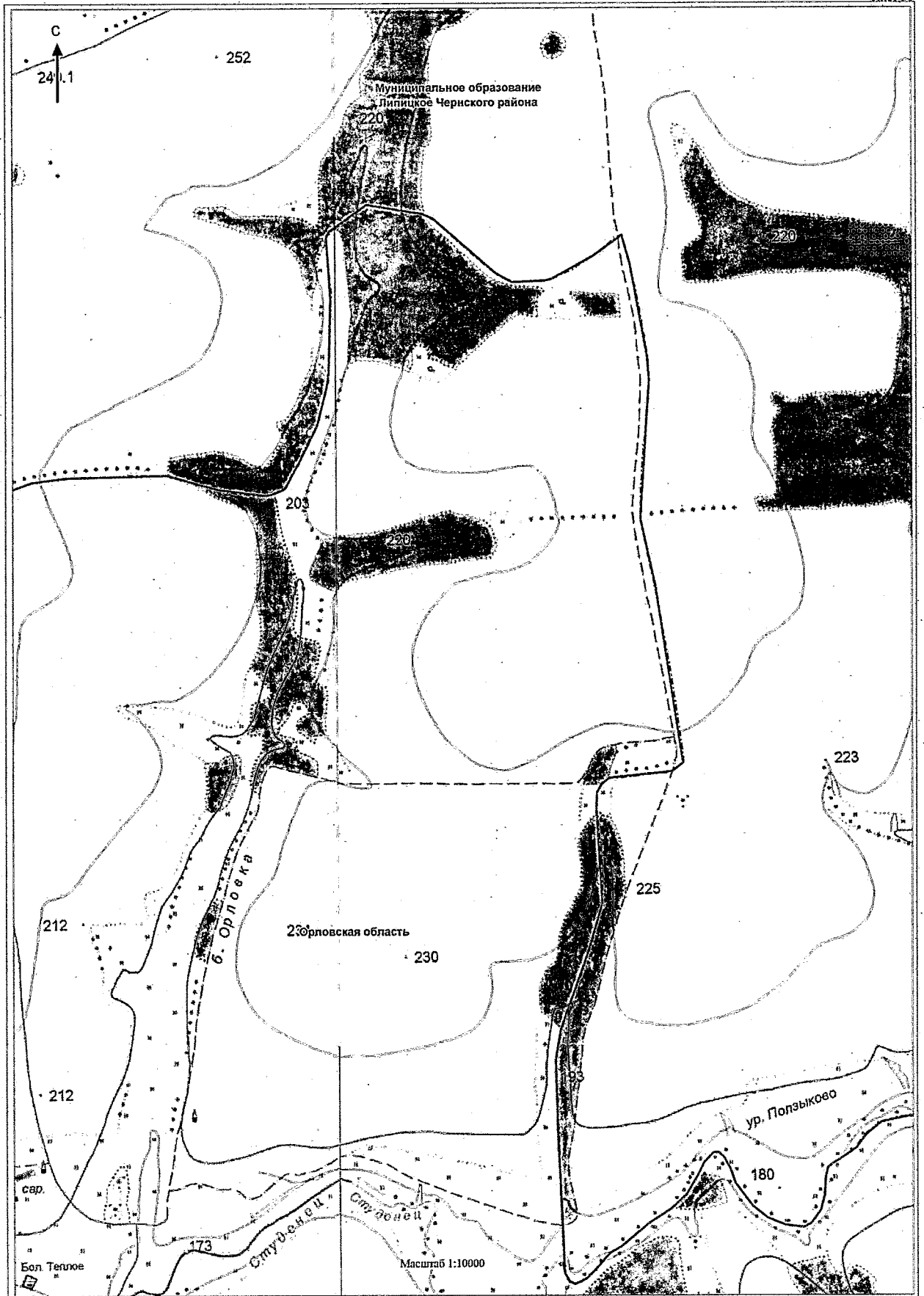
Муниципальное образование
Липицкое Чернского района

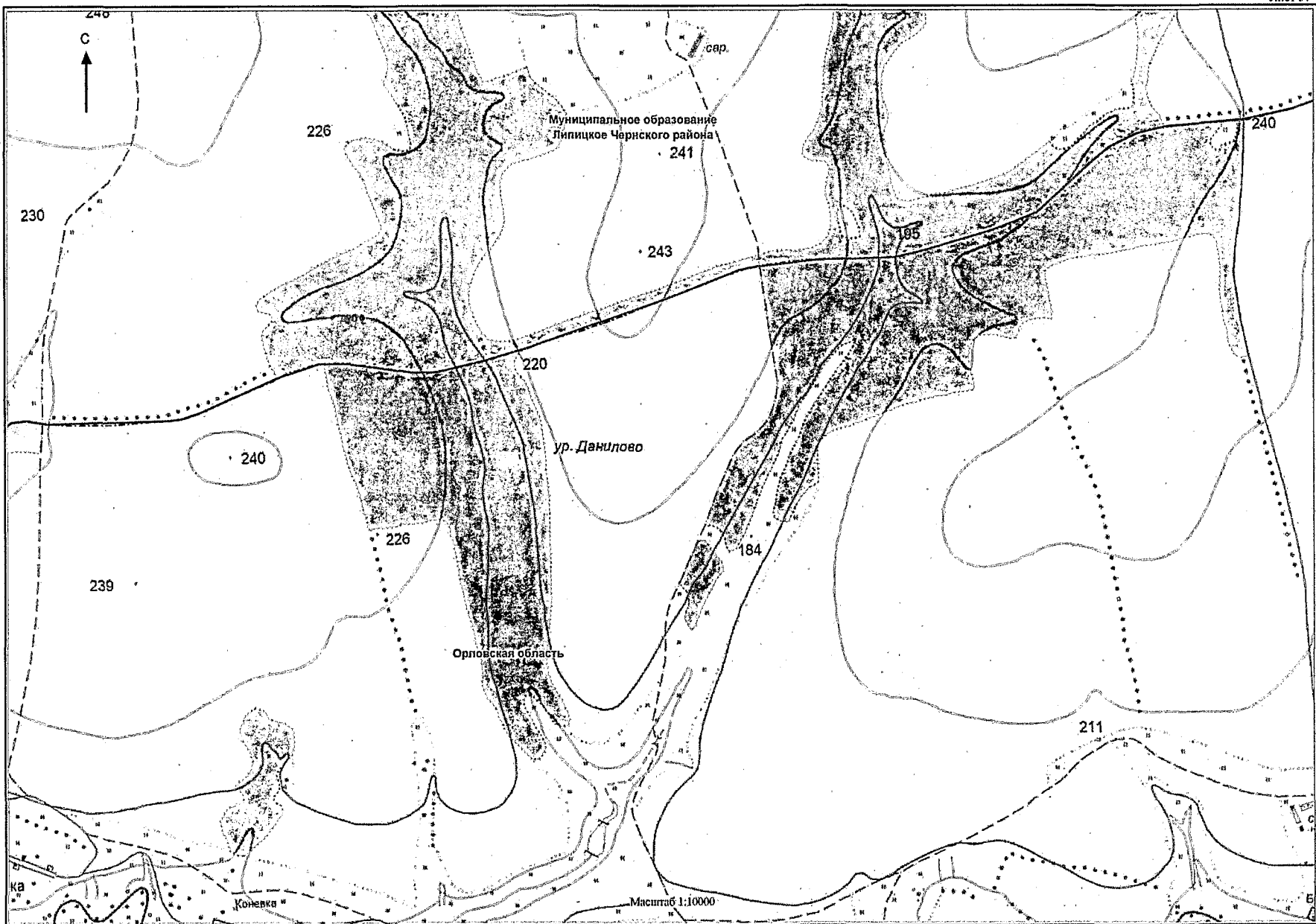
Орловская область

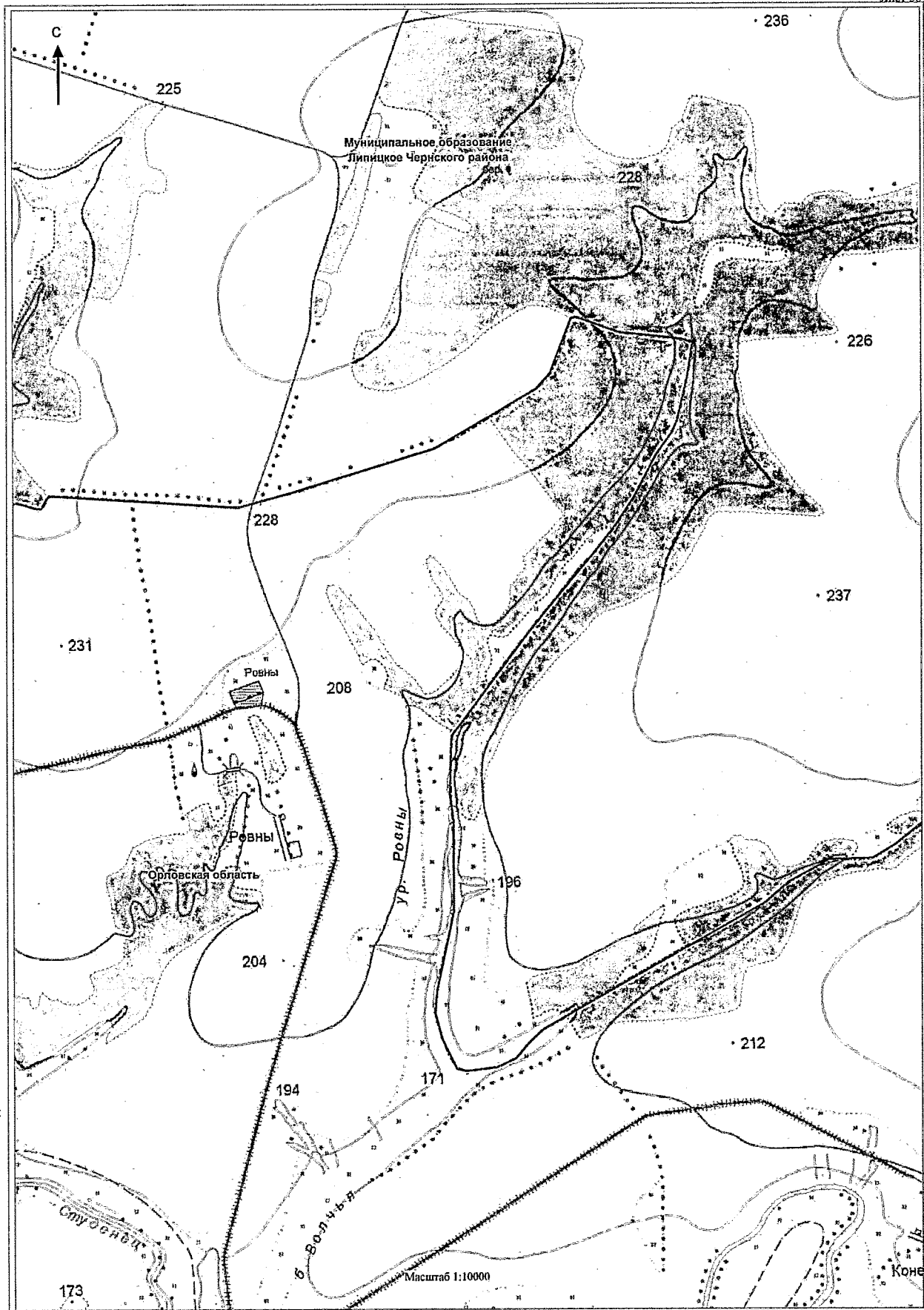
Масштаб 1:10000

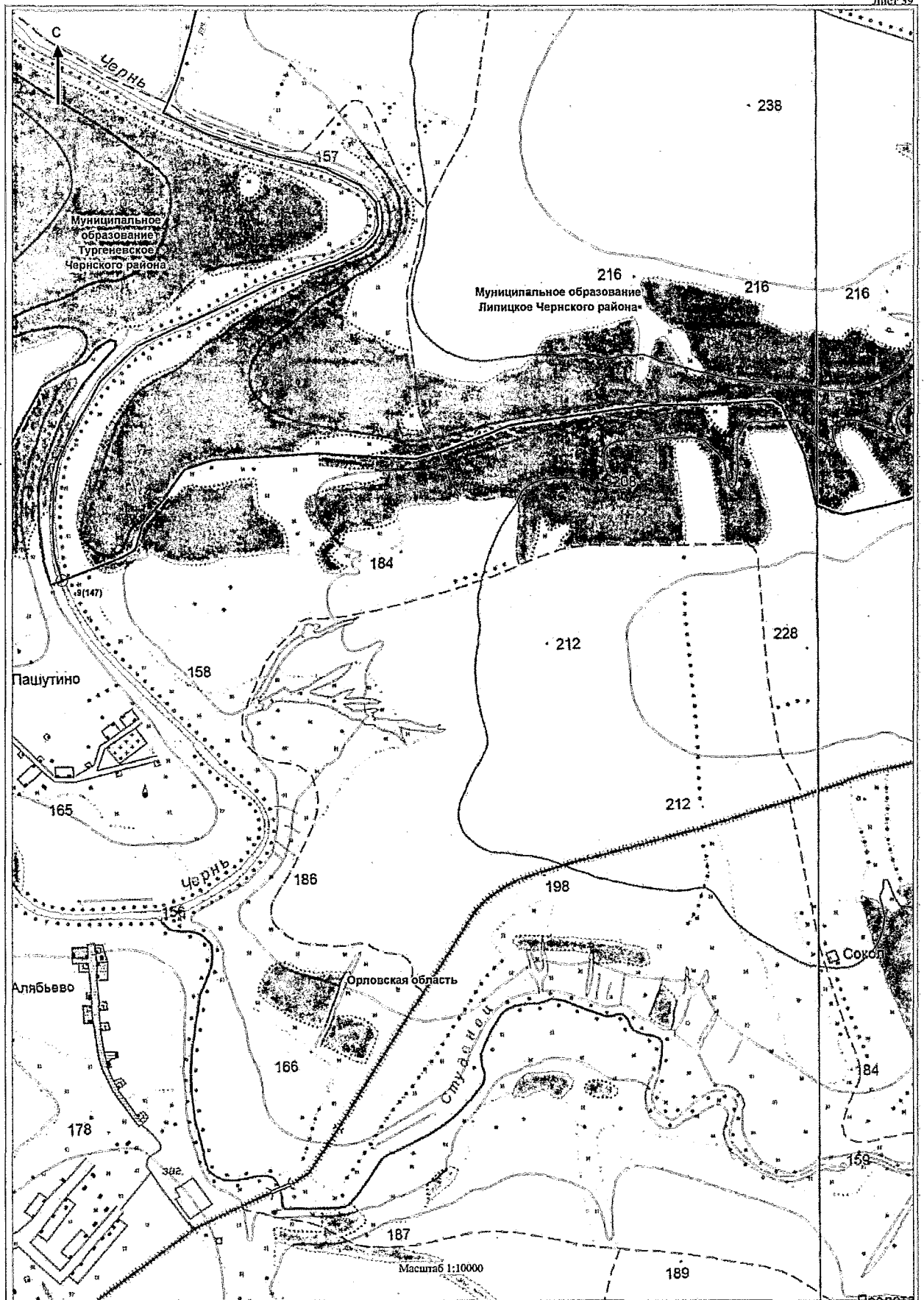
D:\П\Д\7\2019\ЗАКОН\Ы\ЗАС_Э\Границы_Чернь_2.чг\Приложение 2.doc

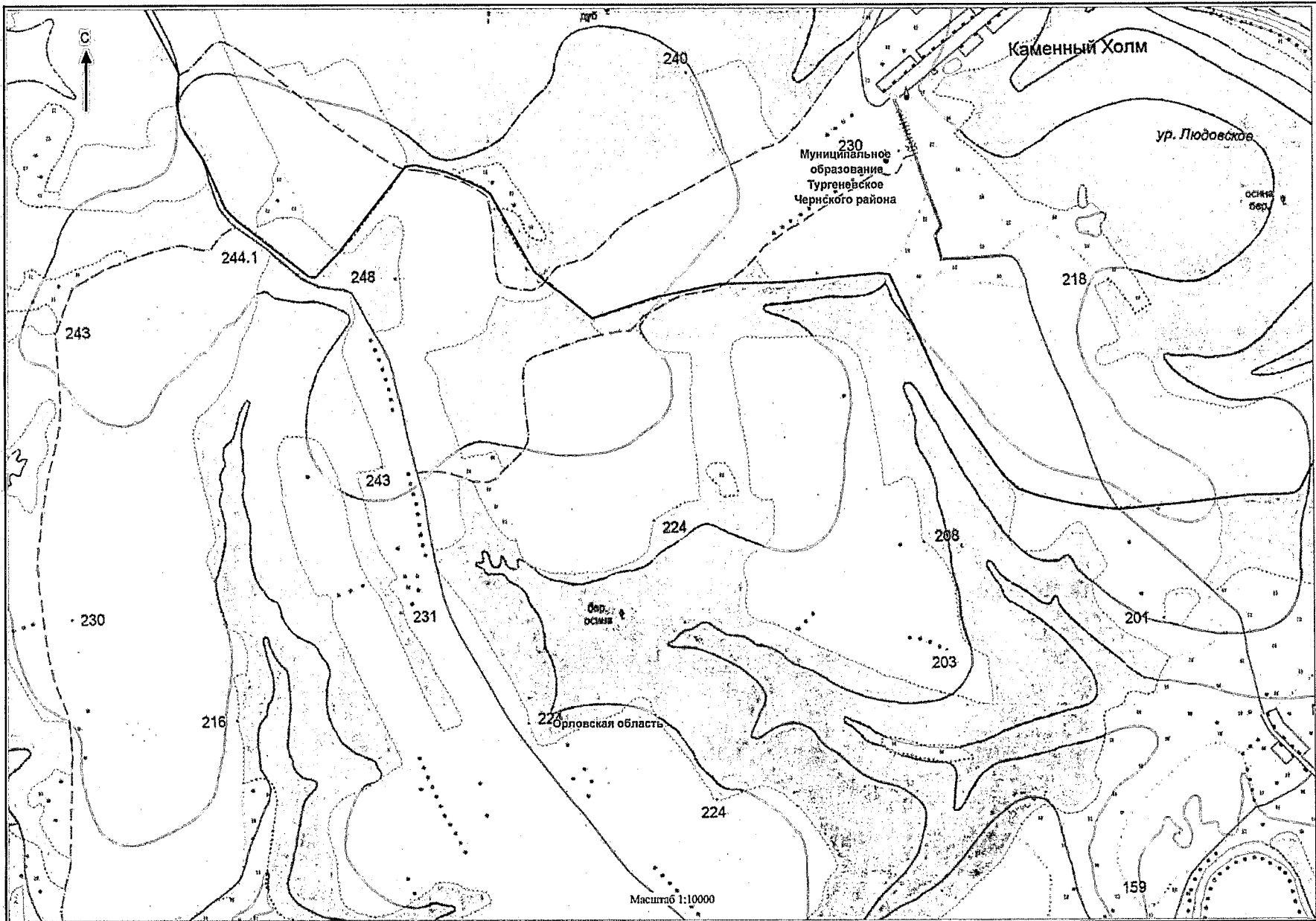


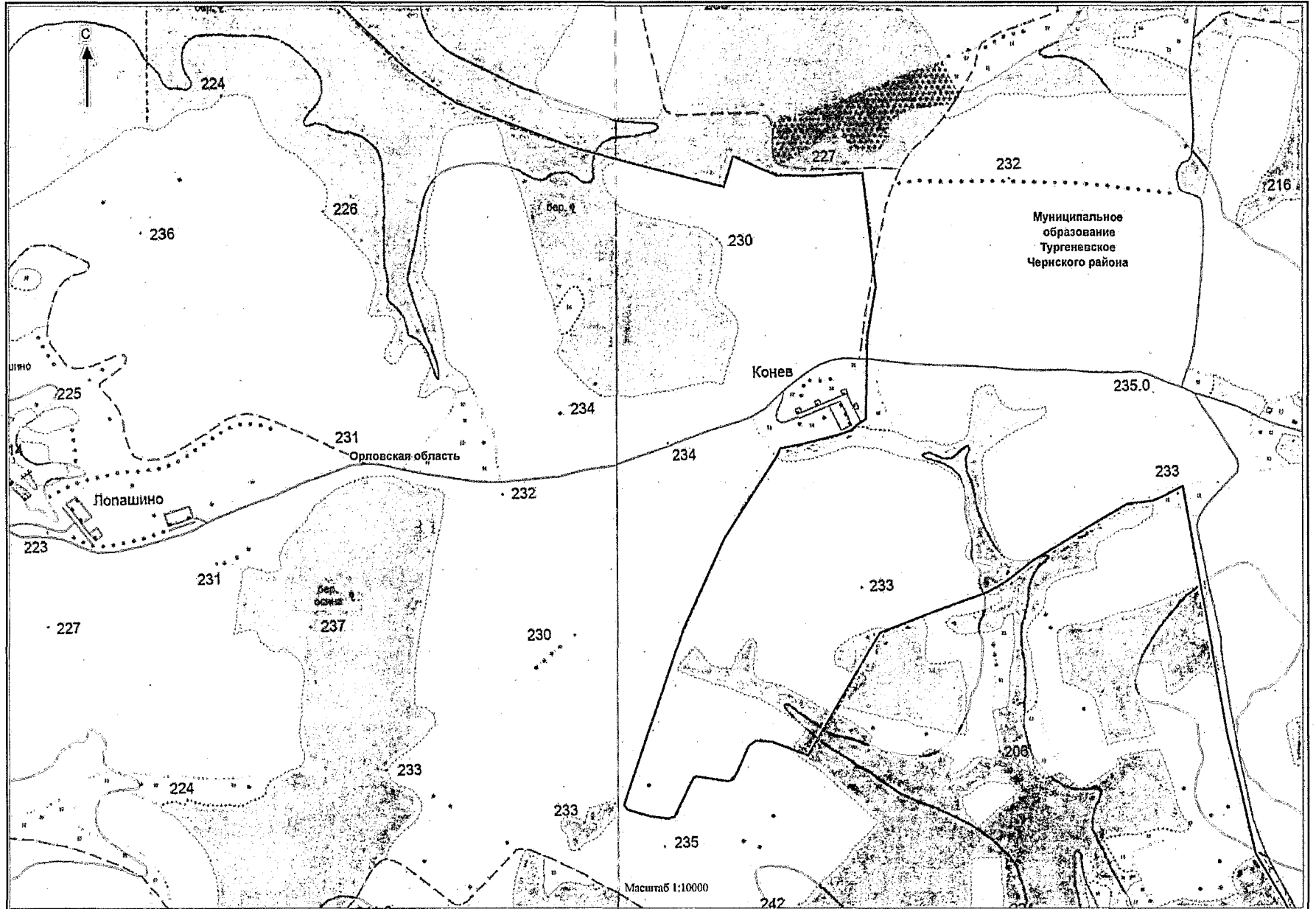


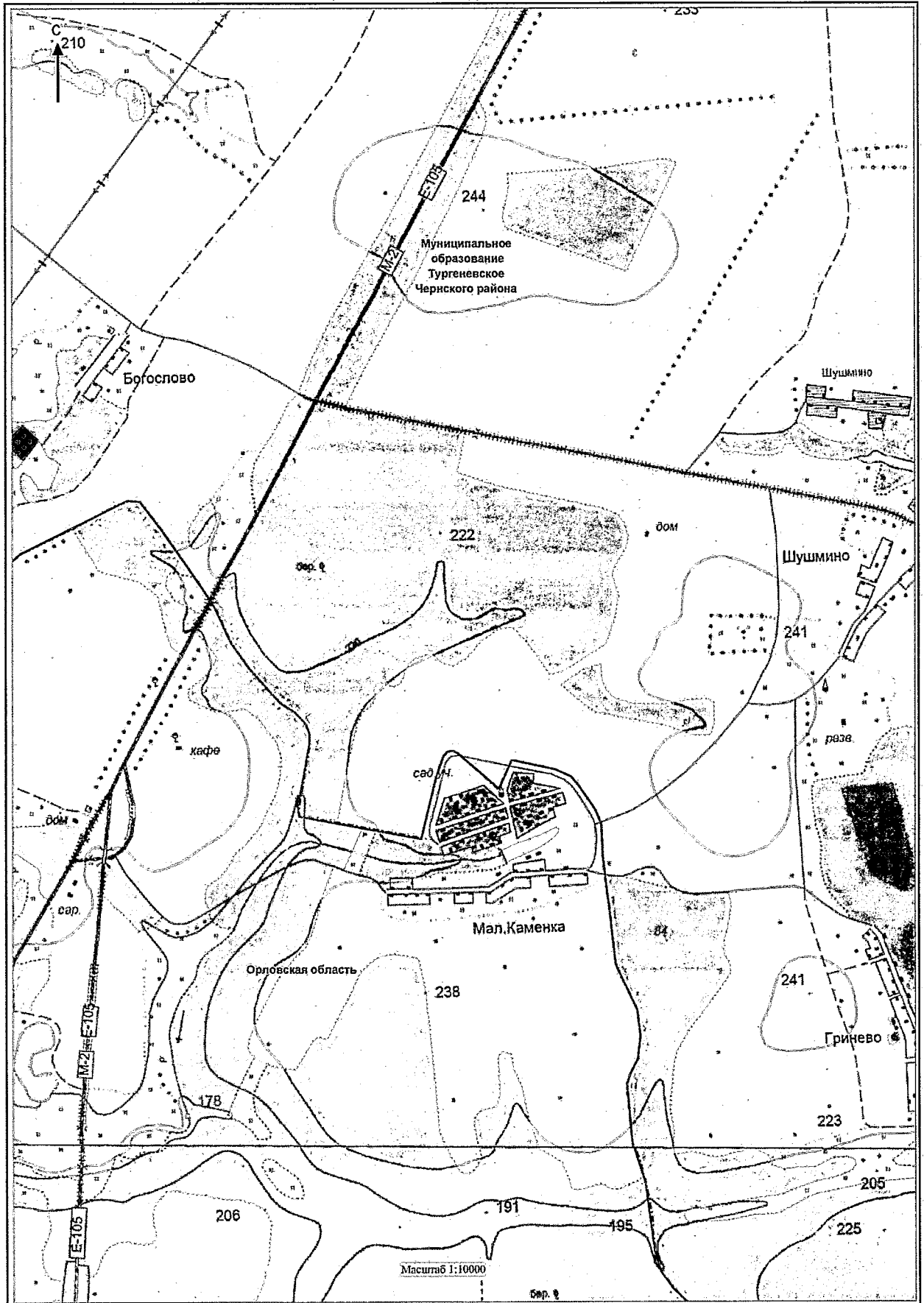


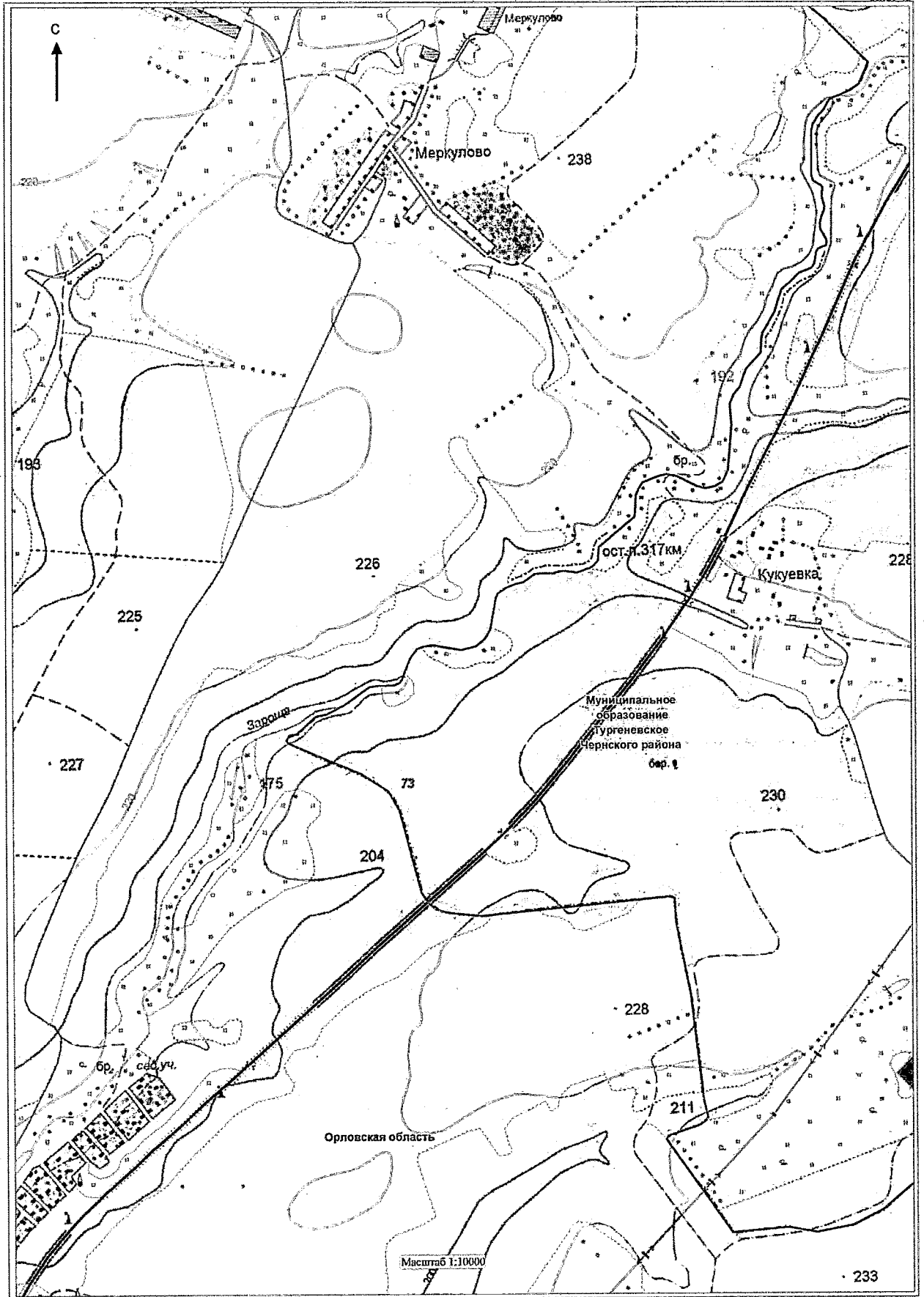


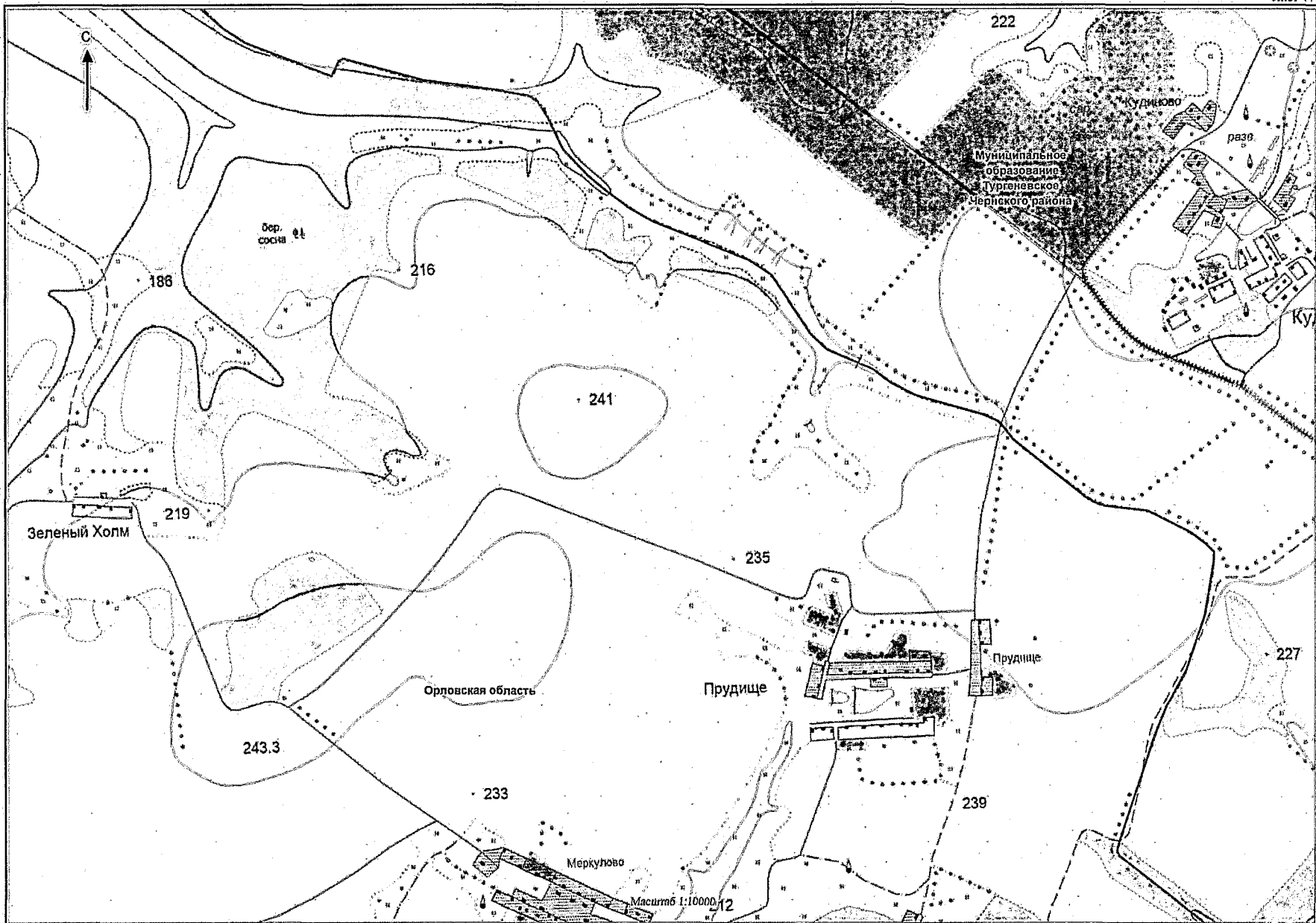


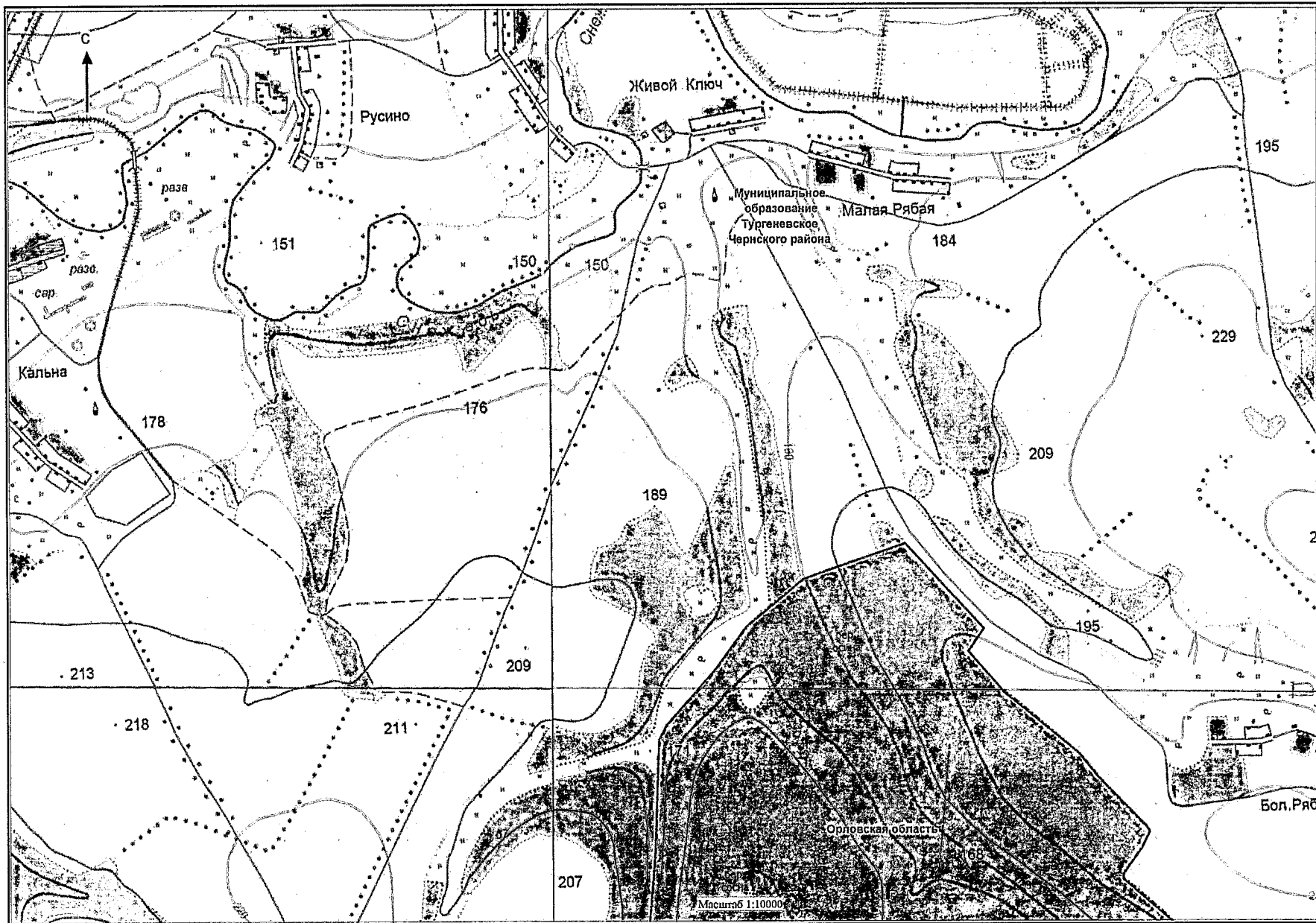


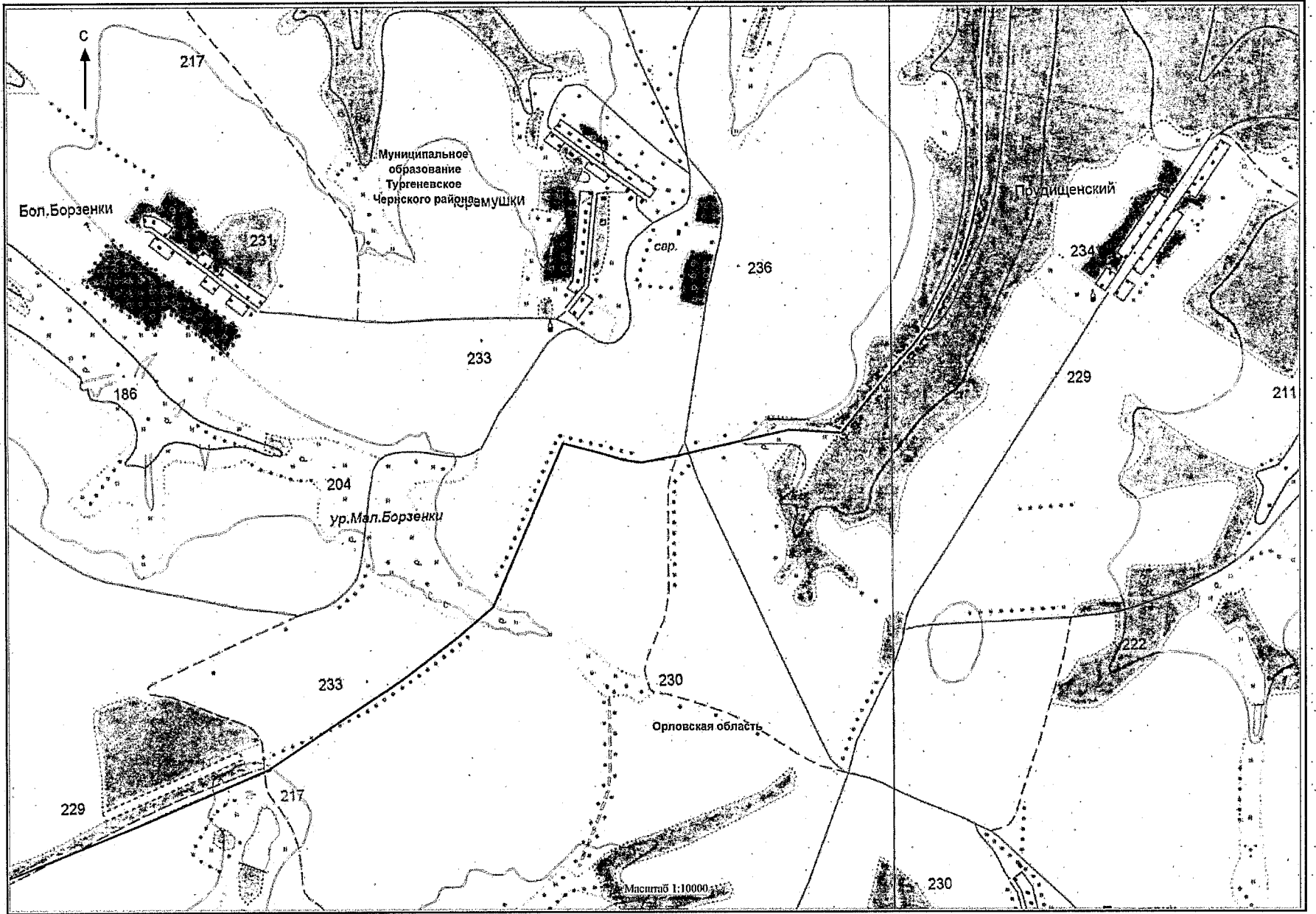








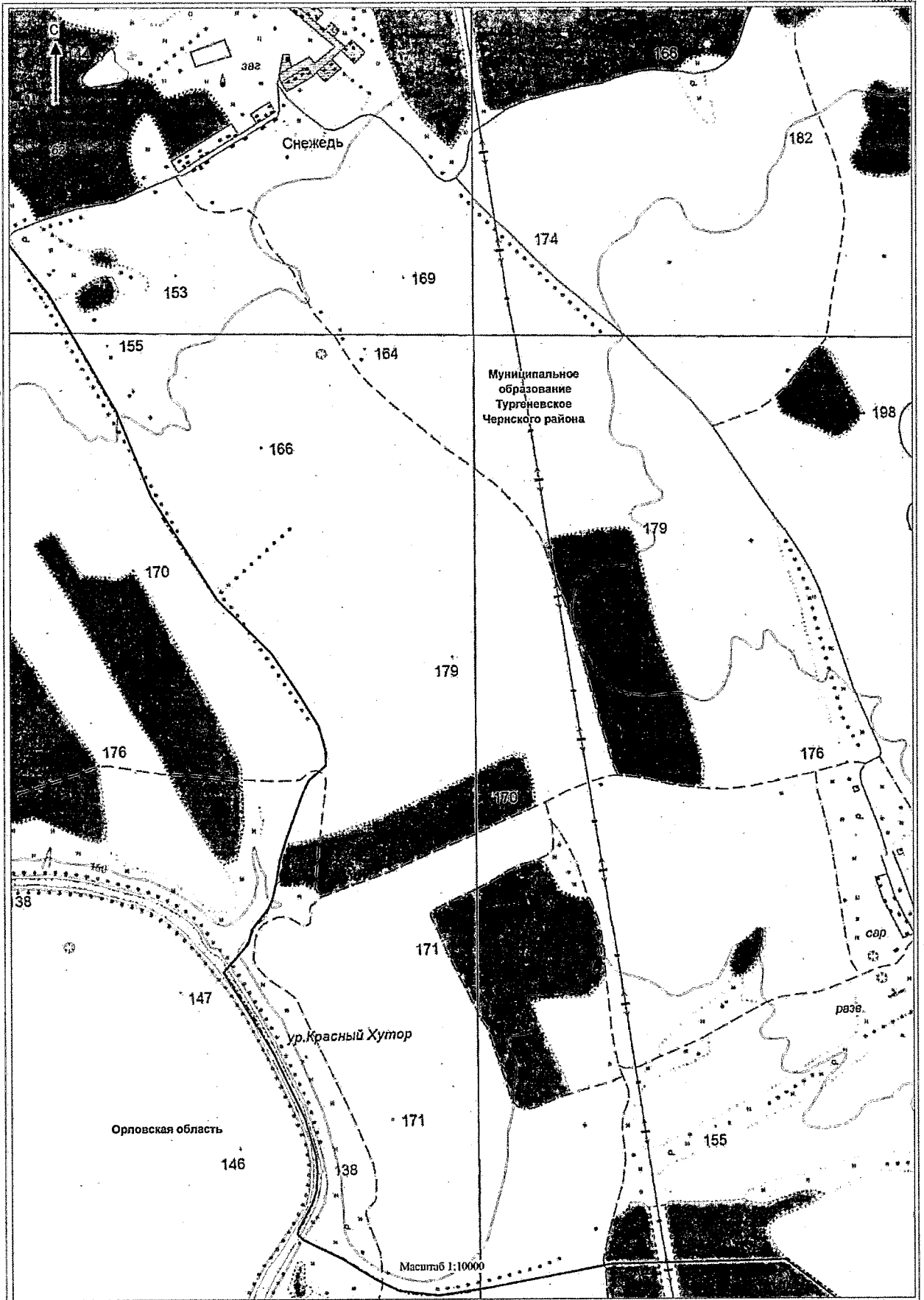


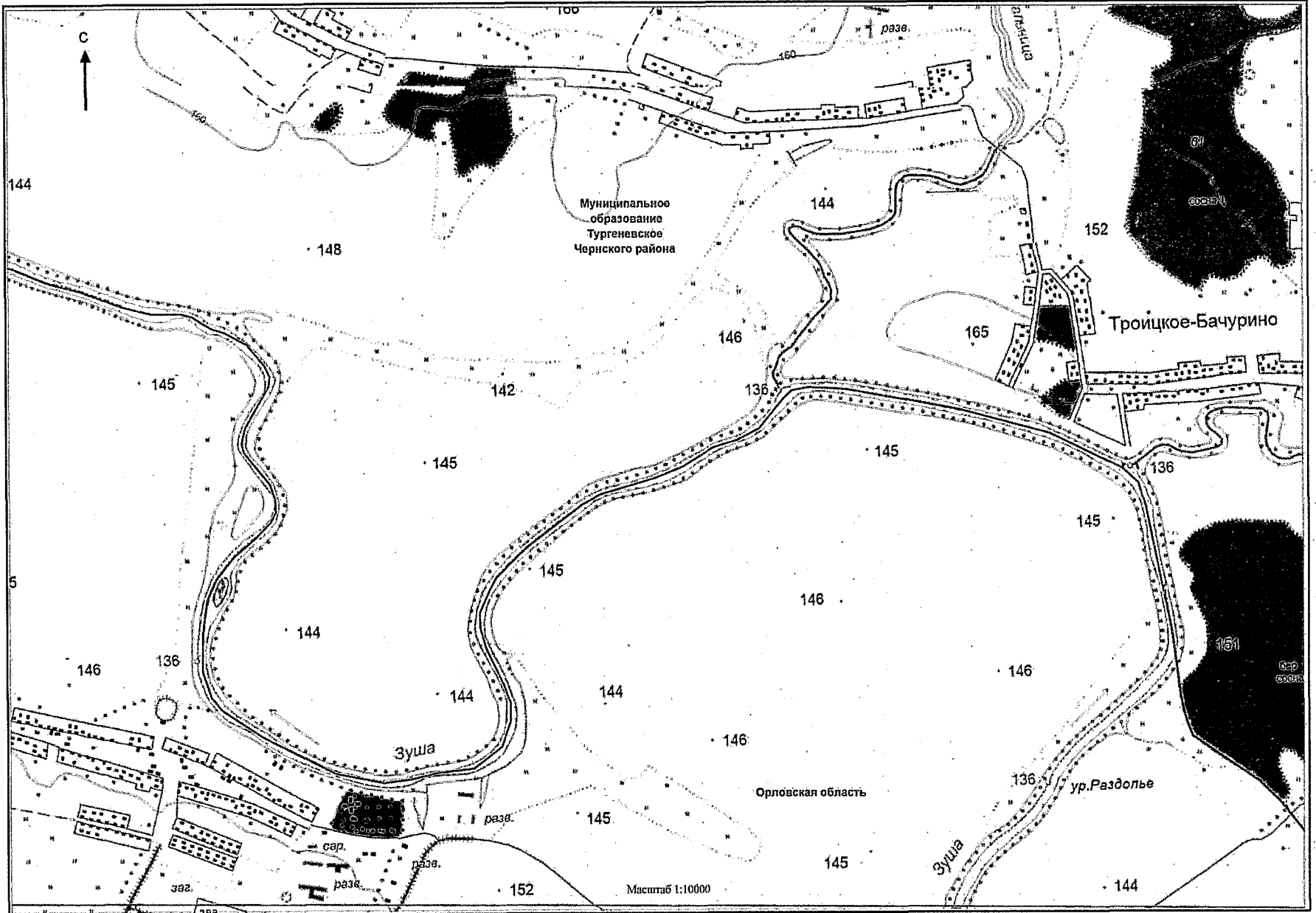


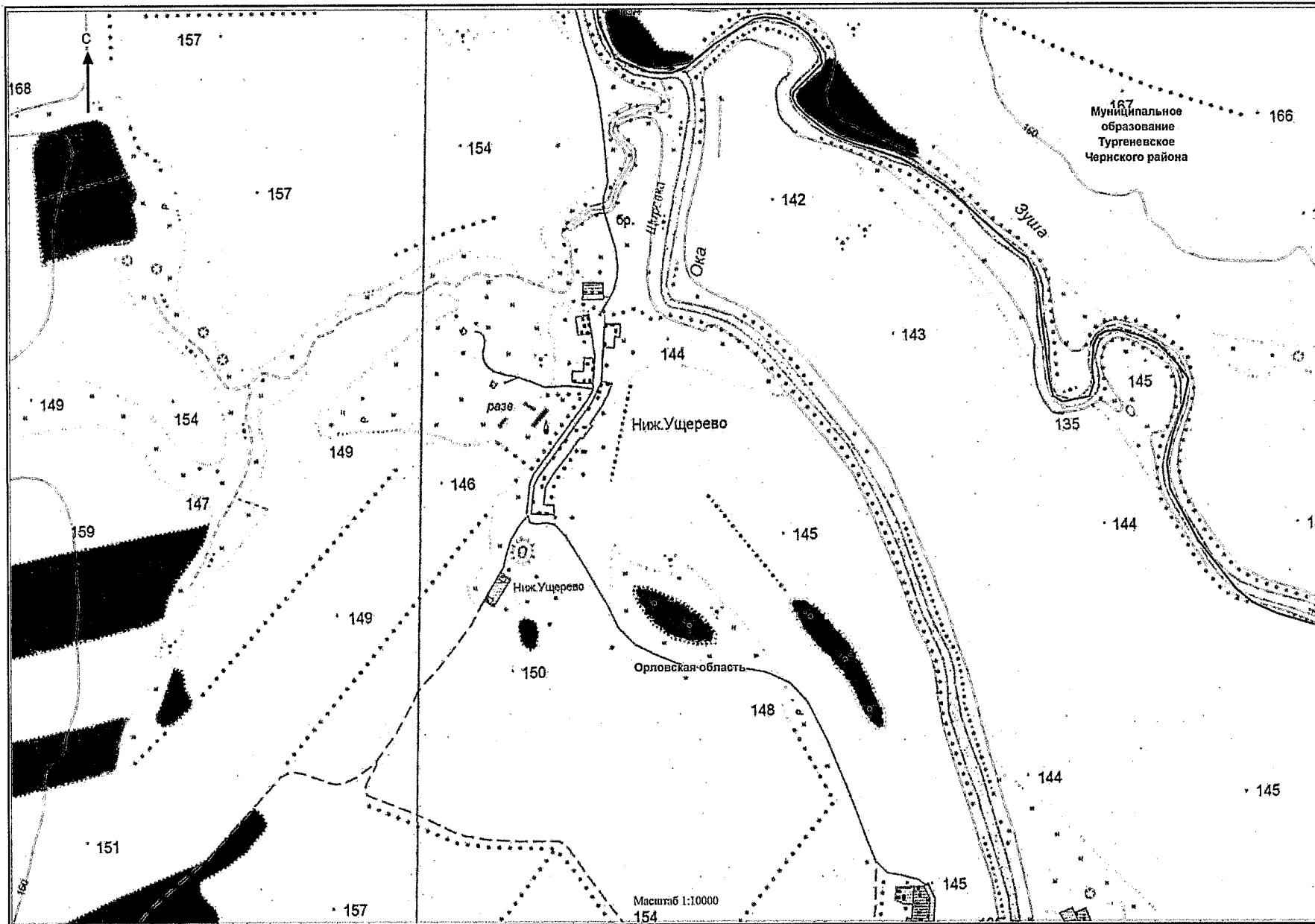


Мп. Ш. Сіамово

зо 2-е







Приложение 3
к Закону Тульской области
«О внесении изменений в Закон Тульской
области «О переименовании муниципального
образования «Чернский район»
Тульской области, установлении границ,
наделении статусом и определении
административных центров муниципальных
образований на территории
Чернского района Тульской области»

Приложение 3
к Закону Тульской области
«О переименовании муниципального
образования «Чернский район» Тульской
области, установлении границ, наделении
статусом и определении административных
центров муниципальных образований
на территории Чернского района
Тульской области»

**Описание границы муниципального образования рабочий поселок
Чернь Чернского района**

За начальную точку описания границы муниципального образования рабочий поселок Чернь Чернского района принята узловая точка 59, расположенная в месте пересечения тальвега безымянной балки с руслом безымянного ручья, в 1,22 км северо-западнее рабочего поселка Чернь Чернского района, и являющаяся точкой стыка границ муниципальных образований рабочий поселок Чернь Чернского района, Тургеневское Чернского района и Северное Чернского района.

**Прохождение границы с муниципальным образованием
Северное Чернского района**

От узловой точки 59 (663221.51; 214049.44) линия границы идет в юго-восточном направлении на протяжении 1,27 км до поворотной точки 1, расположенной в русле реки Чернь.

От точки 1 (662750.17; 215154.56) линия границы идет в северо-западном направлении на протяжении 0,31 км, северо-восточном на протяжении 0,33 км и восточном на протяжении 1,50 км направлениях, в общей протяженности 2,14 км, по руслу реки Чернь, вверх против течения, до поворотной точки 2,

расположенной в русле реки Чернь, в 0,04 км от юго-восточной стороны деревни Выползово Чернского района.

От точки 2 (663423.56; 216674.16) линия границы идет в юго-западном направлении на протяжении 0,14 км до поворотной точки 3.

От точки 3 (663263.50; 216589.36) линия границы идет по тальвегу безымянной балки в юго-восточном направлении на протяжении 0,30 км до поворотной точки 4.

От точки 4 (663002.13; 216604.13) линия границы идет в юго-восточном направлении на протяжении 0,04 км до поворотной точки 5, расположенной на технологической оси плотины.

От точки 5 (662960.14; 216617.20) линия границы идет в юго-восточном направлении на протяжении 0,15 км до поворотной точки 6.

От точки 6 (662857.19; 216648.01) линия границы идет на юго-восток на протяжении 0,05 км до поворотной точки 7.

От точки 7 (662815.59; 216666.80) линия границы идет на юго-восток на протяжении 0,05 км до поворотной точки 8.

От точки 8 (662736.39; 216694.53) линия границы идет в общем направлении на юг на протяжении 0,48 км до поворотной точки 9.

От точки 9 (662275.44; 216747.96) линия границы идет на северо-восток по южной стороне садовых участков на протяжении 1,11 км, далее на юго-восток на протяжении 0,35 км, в общей протяженности 1,46 км, до узловой точки 61, расположенной на оси магистральной дороги М-2 «Крым», в 1,05 км юго-западнее села Велье-Никольское Чернского района, в 1,85 км северо-западнее деревни Рассоха Чернского района и являющейся точкой стыка границ муниципальных образований рабочий поселок Чернь Чернского района, Северное Чернского района и Липицкое Чернского района.

Прохождение границы с муниципальным образованием Липицкое Чернского района

От узловой точки 61 (662789.05; 218030.09) линия границы идет в общем юго-западном направлении по лесополосе с южной стороны магистральной дороги М-2 «Крым» на протяжении 0,58 км, далее граница идет по западной стороне лесного массива и бровке безымянной балки преимущественно на юго-запад на протяжении 1,71 км, затем по грунтовой дороге на северо-запад, меняя направление на юго-восточное на протяжении 0,51 км, до поворотной точки 10.

От точки 10 (661697.81; 217012.86) линия границы идет по прямой на

юго-запад на протяжении 0,06 км до поворотной точки 11.

От точки 11 (661660.56; 216996.78) линия границы идет на северо-запад на протяжении 0,29 км до поворотной точки 12.

От точки 12 (661679.46; 216728.28) линия границы идет в общем направлении на юго-восток на протяжении 0,51 км до поворотной точки 13.

От точки 13 (661286.24; 216821.64) линия границы идет в общем направлении на восток на протяжении 0,13 км до поворотной точки 14, расположенной на оси грунтовой дороги.

От точки 14 (661287.27; 216991.08) линия границы идет в основном в юго-восточном направлении по полевой дороге, огибающей лес Чернского района с западной и южной сторон, на протяжении 0,89 км до поворотной точки 15.

От точки 15 (661202.08; 217581.69) линия границы идет на юго-восток на протяжении 0,05 км до поворотной точки 16.

От точки 16 (661136.49; 217623.78) линия границы идет в общем направлении на юго-восток по полевой дороге, огибающей деревню Рассоха Чернского района с западной и южной сторон, на протяжении 0,81 км до поворотной точки 17, расположенной в 0,35 км южнее деревни Рассоха Чернского района.

От точки 17 (660589.35; 217885.38) линия границы идет в юго-западном на протяжении 0,21 км и северо-западном на протяжении 0,25 км направлениях по бровке безымянной балки, ограниченной прибалочной лесополосой южнее деревни Рассоха Чернского района, на протяжении 0,46 км до поворотной точки 18, расположенной на пересечении створа восточной стороны лесополосы с восточной стороной леса в Чернском районе.

От точки 18 (660454.56; 217624.02) линия границы идет в общем направлении на северо-запад 0,49 км, по восточной стороне лесного массива на протяжении 0,23 км и северной стороне лесного массива на протяжении 0,26 км до поворотной точки 19, расположенной на пересечении северо-западного угла леса с полевой дорогой.

От точки 19 (660670.72; 217368.75) линия границы идет на протяжении 0,47 км на юго-запад, пересекая восточную сторону полосы отвода автодороги Чернь – Медведки, до поворотной точки 20, расположенной на оси автодороги Чернь – Медведки.

От точки 20 (660509.81; 217029.52) линия границы идет в юго-западном направлении, пересекая западную сторону полосы отвода автодороги Чернь – Медведки, на протяжении 0,13 км до поворотной точки 21.

От точки 21 (660498.26; 216912.93) линия границы идет в юго-западном направлении по тальвегу безымянной балки, далее по руслу безымянного ручья, вниз по течению, на протяжении 1,59 км до узловой точки 60, расположенной в месте впадения безымянного ручья в русло реки Чернь, в 2,00 км южнее рабочего поселка Чернь Чернского района, в 1,50 км севернее села Бортное Чернского района, в 2,50 км северо-восточнее поселка Красная Нива Чернского района и являющейся точкой стыка границ муниципальных образований рабочий поселок Чернь Чернского района, Липицкое Чернского района и Тургеневское Чернского района.

Прохождение границы с муниципальным образованием Тургеневское Чернского района

От узловой точки 60 (659814.15; 215664.74) линия границы идет в северо-западном направлении по руслу реки Чернь, вверх против течения, на протяжении 0,85 км до поворотной точки 22, расположенной в месте слияния русла реки Чернь с руслом безымянного ручья.

От точки 22 (660454.69; 215243.83) линия границы идет в юго-западном направлении по руслу безымянного ручья, вверх против течения, на протяжении 0,73 км до поворотной точки 23, расположенной на технологической оси плотины пруда.

От точки 23 (660311.41; 214596.75) линия границы идет по середине пруда на протяжении 0,97 км, далее по западной стороне лесного квартала 16 урочища Березняк Казацкий земель лесного фонда на северо-запад на протяжении 0,46 км до поворотной точки 24.

От точки 24 (660667.59; 213393.35) линия границы идет в северо-западном направлении на протяжении 0,89 км до поворотной точки 25, расположенной в русле безымянного ручья.

От точки 25 (661406.58; 213092.06) линия границы идет на запад по руслу безымянного ручья, вверх против течения, на протяжении 0,35 км до технологической оси плотины пруда, далее по середине пруда на протяжении 0,16 км до поворотной точки 26.

От точки 26 (661426.53; 212552.90) линия границы идет на север на протяжении 0,13 км до поворотной точки 27, расположенной на технологической оси плотины пруда.

От точки 27 (661531.83; 212516.55) линия границы идет на северо-запад по середине пруда на протяжении 0,09 км до поворотной точки 28, расположенной на северной окраине пруда.

От точки 28 (661610.80; 212481.92) линия границы идет на северо-запад, пересекая южную сторону полосы отвода магистральной дороги М-2 «Крым»,

на протяжении 0,17 км до поворотной точки 29, расположенной на оси магистральной дороги М-2 «Крым».

От точки 29 (661750.09; 212375.68) линия границы идет на юго-запад по северной стороне отвода магистральной дороги М-2 «Крым» на протяжении 0,17 км, далее на северо-запад по восточной стороне автодороги, ведущей к деревне Ильинка, на протяжении 0,28 км, в общей протяженности 0,45 км, до поворотной точки 30, расположенной на пересечении автодороги с полевой дорогой.

От точки 30 (661919.15; 212055.11) линия границы идет на северо-восток по полевой дороге, проходящей вдоль восточной стороны полевозащитной лесополосы, на протяжении 0,95 км до поворотной точки 31, расположенной на пересечении двух полевых дорог.

От точки 31 (662771.33; 212485.68) линия границы идет на северо-запад по полевой дороге на протяжении 0,10 км до поворотной точки 32, расположенной на полевой дороге.

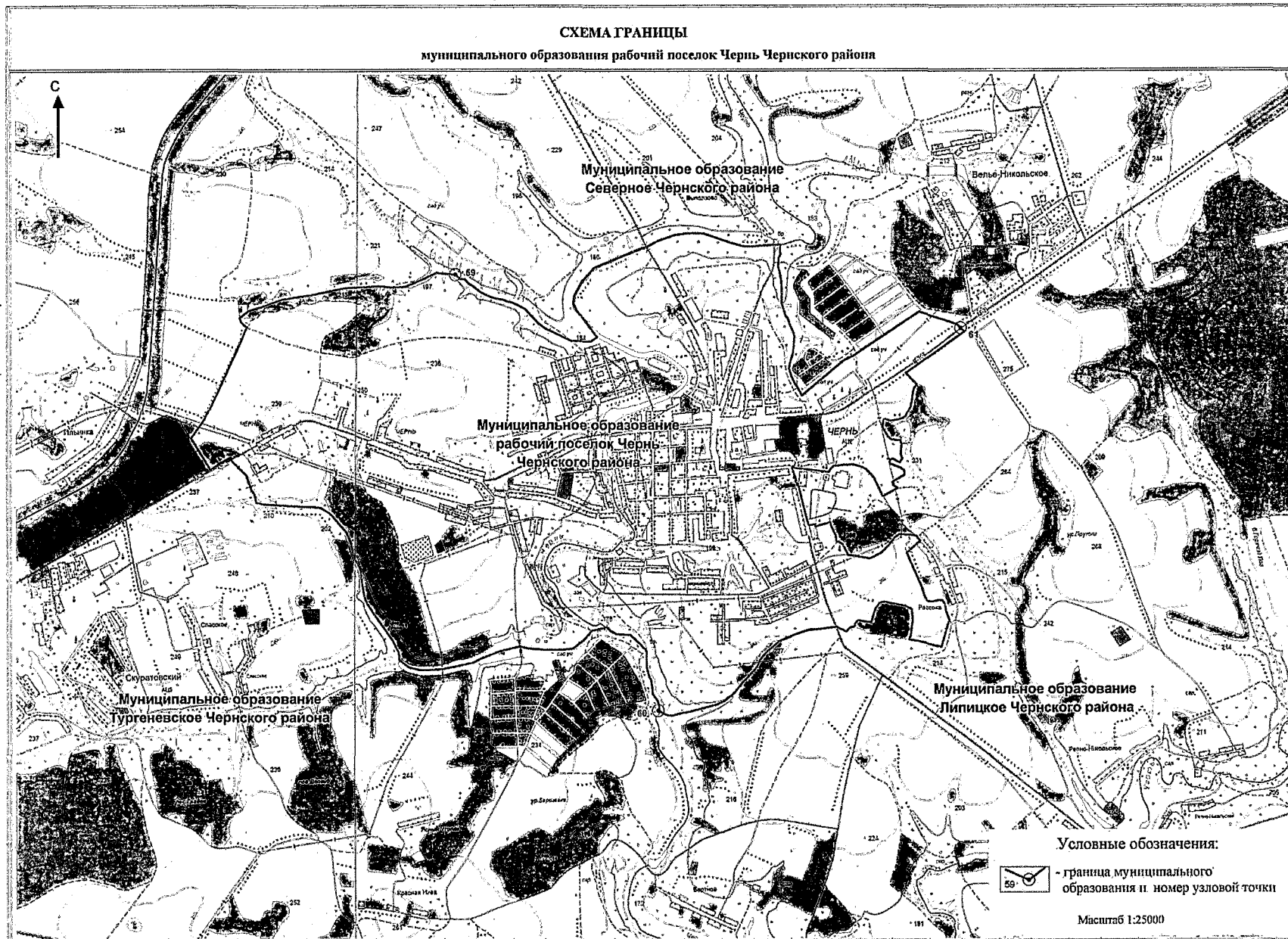
От точки 32 (662833.42; 212449.03) линия границы идет на северо-восток на протяжении 1,72 км до узловой точки 59, принятой ранее за начальную точку описания границы.

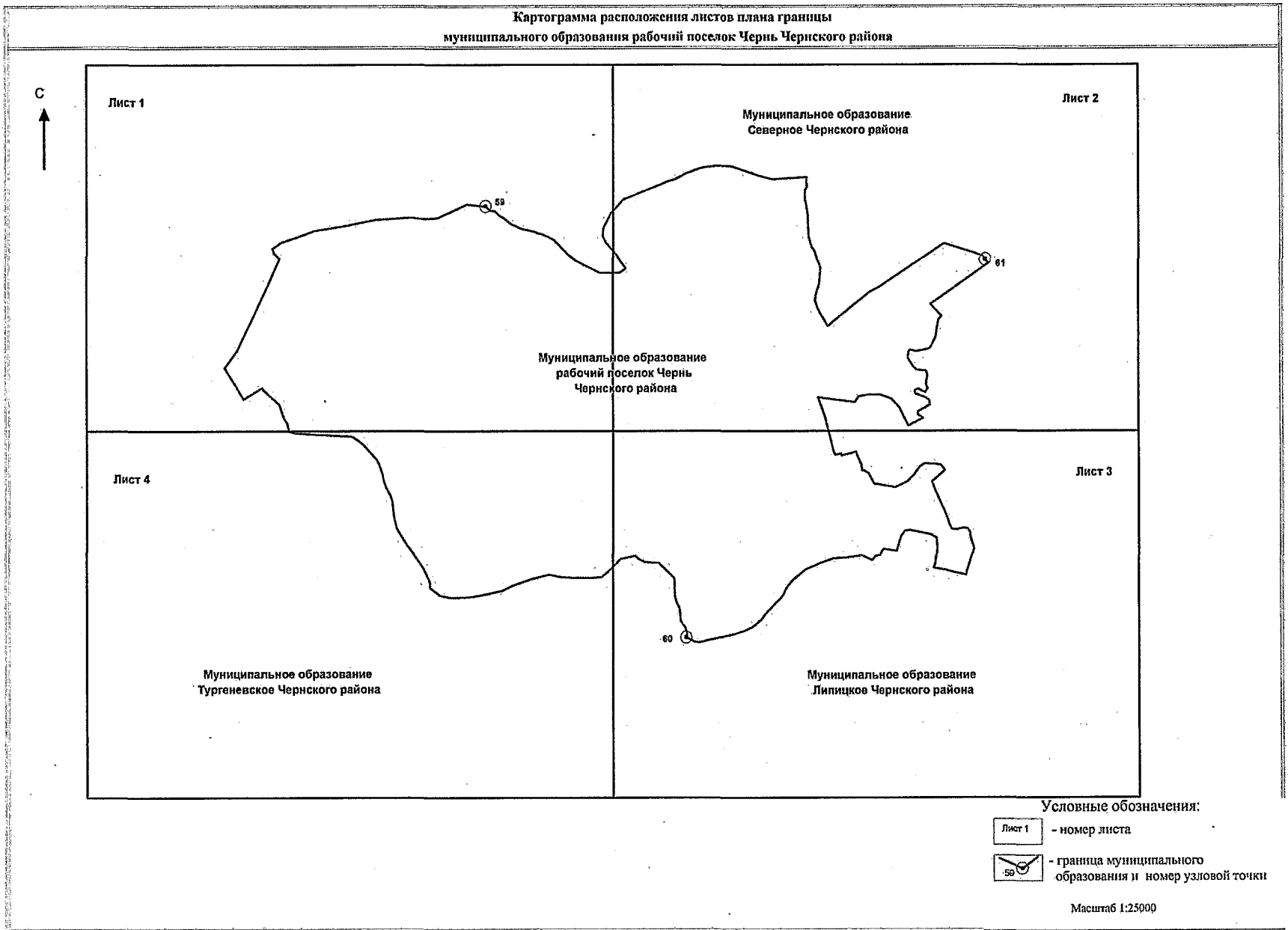
В тексте описания границы муниципального образования расстояния от узловых и поворотных точек до населенных пунктов указаны ориентировочно.

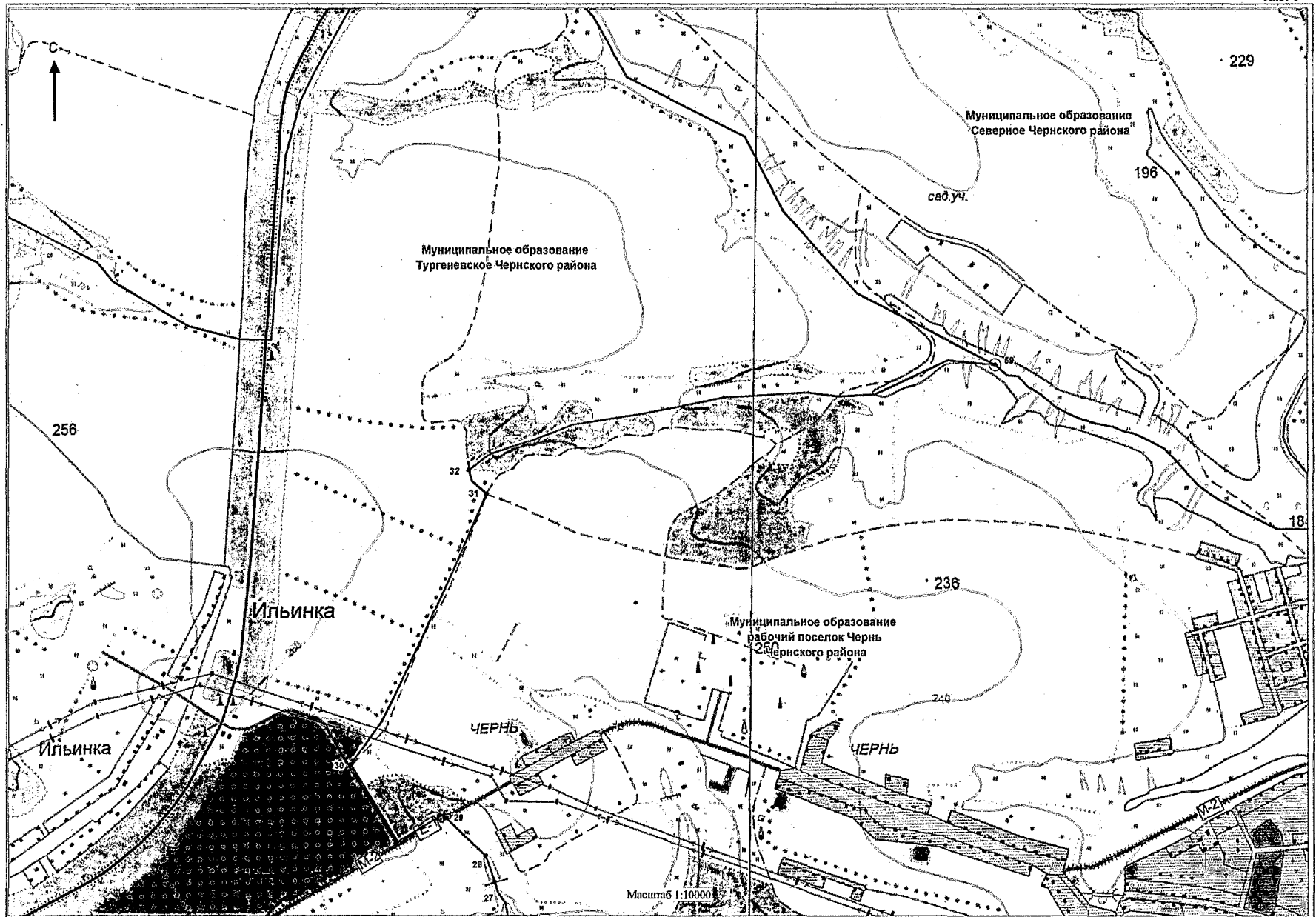
Приложение 4
к Закону Тульской области
«О внесении изменений в Закон Тульской
области «О переименовании муниципального
образования «Чернский район»
Тульской области, установлении границ,
наделении статусом и определении
административных центров муниципальных
образований на территории
Чернского района Тульской области»

Приложение 4
к Закону Тульской области
«О переименовании муниципального
образования «Чернский район» Тульской
области, установлении границ, наделении
статусом и определении административных
центров муниципальных образований
на территории Чернского района
Тульской области»

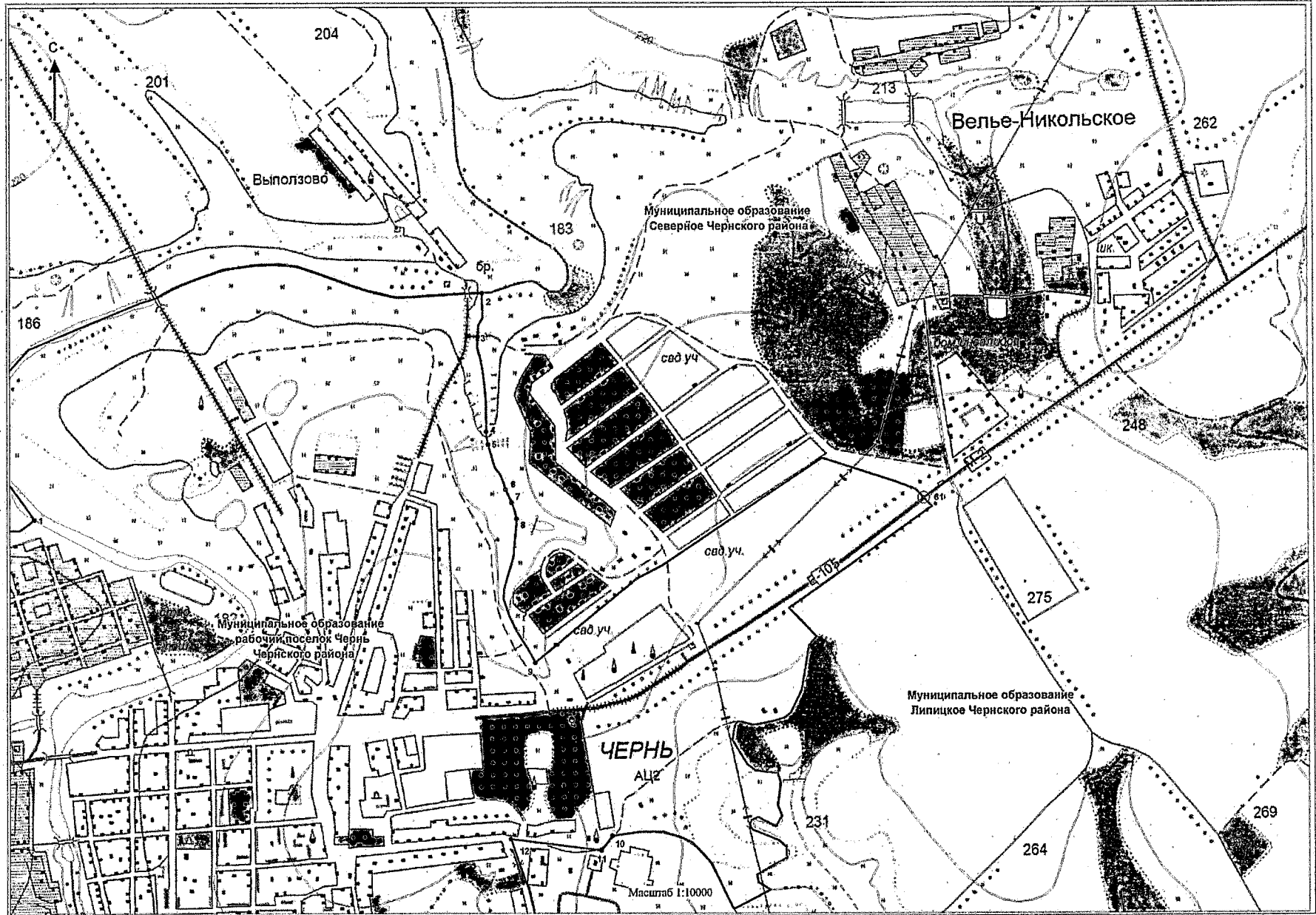
**Карта-схема границы муниципального образования
рабочий поселок Чернь Чернского района**



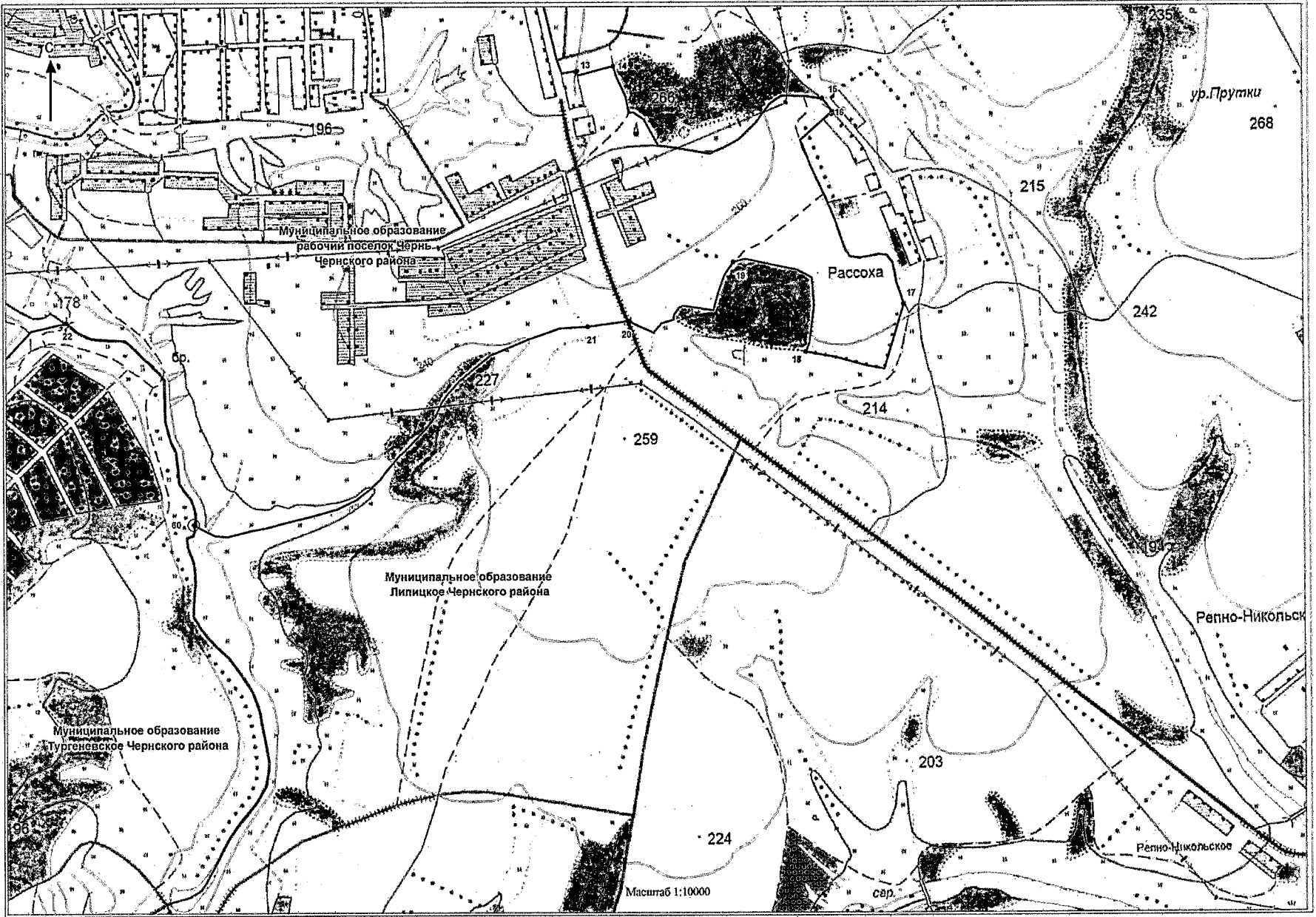


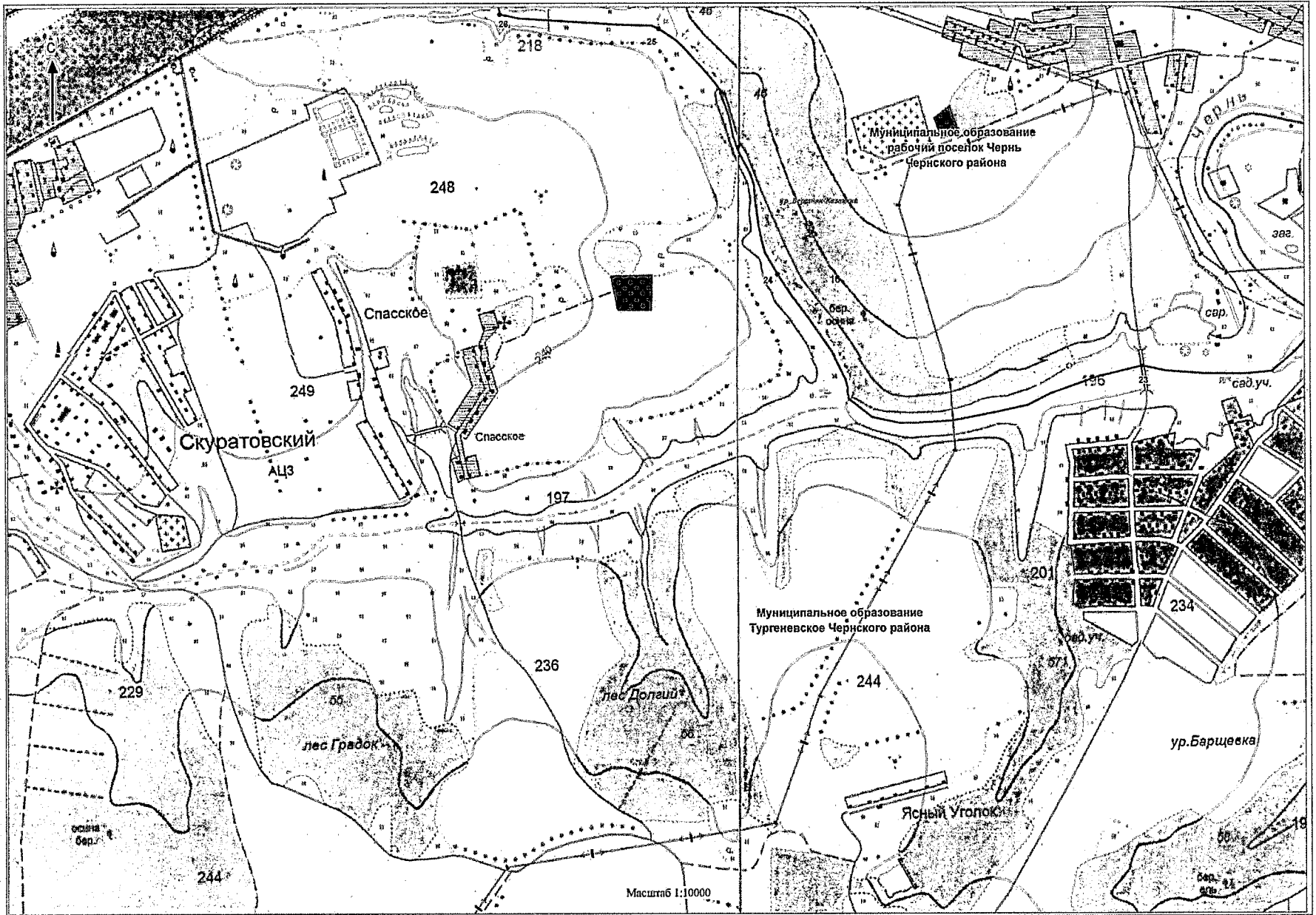


D:\П\Д\2019\ЗАКОНЫ\ЗАС_Э\Границы_Чернь_2_ч\Приложение 4.doc



Д:\П\Д\2019\ЗАКОНЫ\ЗАС_ЭГ\Границы_Чернь_2.чр\Приложение_4.doc





Приложение 5
к Закону Тульской области
«О внесении изменений в Закон Тульской
области «О переименовании муниципального
образования «Чернский район»
Тульской области, установлении границ,
наделении статусом и определении
административных центров муниципальных
образований на территории
Чернского района Тульской области»

Приложение 5
к Закону Тульской области
«О переименовании муниципального
образования «Чернский район» Тульской
области, установлении границ, наделении
статусом и определении административных
центров муниципальных образований
на территории Чернского района
Тульской области»

**Описание границы муниципального образования Липицкое
Чернского района**

За начальную точку описания границы муниципального образования Липицкое Чернского района принята узловая точка 9(147), расположенная в русле реки Чернь и являющаяся точкой стыка границ муниципальных образований Тургеневское Чернского район, Липицкое Чернского района и Орловской области.

**Прохождение границы с муниципальным образованием
Тургеневское Чернского района**

От узловой точки 9(147) (643822.66; 210821.22) линия границы идет в основном на северо-восток по руслу реки Чернь, вверх против течения, на протяжении 2,51 км до поворотной точки 1, расположенной в месте впадения безымянного ручья в реку Чернь.

От точки 1 (644802.18; 211649.17) линия границы идет в северо-восточном направлении по руслу безымянного ручья, вверх против течения, на протяжении 0,52 км до поворотной точки 2, расположенной в месте слияния двух безымянных ручьев.

От точки 2 (644623.67; 212070.08) линия границы идет на восток по руслу безымянного ручья, вверх против течения, далее по тальвегу безымянной балки

на протяжении 0,97 км до поворотной точки 3.

От точки 3 (645250.37; 212297.25) линия границы идет в северо-восточном направлении по полевой дороге на протяжении 0,16 км до поворотной точки 4.

От точки 4 (645436.61; 212363.59) линия границы идет в общем направлении на восток по полевой дороге на протяжении 0,10 км до поворотной точки 5, расположенной на пересечении двух полевых дорог.

От точки 5 (645423.78; 212452.28) линия границы идет в общем направлении на север по полевой дороге на протяжении 0,58 км до поворотной точки 6.

От точки 6 (645982.28; 212468.16) линия границы идет на юго-восток на протяжении 1,49 км до поворотной точки 7.

От точки 7 (645570.19; 213689.52) линия границы идет в северном направлении по тальвегу безымянной балки, затем по руслу безымянного ручья, вниз по течению, на протяжении 0,62 км до поворотной точки 8, расположенной в месте слияния двух безымянных ручьев.

От точки 8 (646053.22; 213793.94) линия границы идет в северо-западном направлении по руслу безымянного ручья, вниз по течению, в квартале 49 урочища Ямное земель лесного фонда на протяжении 0,62 км до поворотной точки 9, расположенной в месте впадения безымянного ручья урочища Ямное земель лесного фонда в русло реки Розка.

От точки 9 (646664.69; 213483.59) линия границы идет в северо-западном направлении по руслу реки Розка, вниз по течению, на протяжении 1,27 км до поворотной точки 10, расположенной в месте слияния русла безымянного ручья с руслом реки Розка.

От точки 10 (647213.65; 212462.27) линия границы идет в северо-восточном направлении по руслу безымянного ручья, вверх против течения, затем по тальвегу безымянной балки на протяжении 1,65 км до поворотной точки 11.

От точки 11 (648491.14; 213504.17) линия границы идет на северо-восток на протяжении 0,18 км до поворотной точки 12, расположенной на оси грунтовой дороги.

От точки 12 (648488.75; 213755.23) линия границы идет по оси грунтовой дороги на юго-восток на протяжении 1,35 км до поворотной точки 13.

От точки 13 (648089.83; 214515.23) линия границы идет на северо-запад на протяжении 0,20 км до поворотной точки 14.

От точки 14 (648277.86; 214515.29) линия границы идет в основном в

северо-западном направлении по руслу безымянного ручья, вверх против течения, пересекая лесные кварталы 40 и 38 урочища Лутово земель лесного фонда, на протяжении 2,45 км до поворотной точки 15, расположенной в месте слияния двух безымянных ручьев.

От точки 15 (650724.19; 214321.44) линия границы идет в северо-восточном направлении по руслу безымянного ручья, вверх против течения, далее по тальвегу урочища Лутово земель лесного фонда, затем по прямой на протяжении 0,73 км до поворотной точки 16, расположенной под линией электропередачи.

От точки 16 (651326.32; 214665.41) линия границы идет на северо-восток на протяжении 0,06 км до поворотной точки 17.

От точки 17 (651208.88; 214875.52) линия границы идет на северо-восток на протяжении 3,52 км до поворотной точки 18.

От точки 18 (652801.53; 217817.74) линия границы идет на северо-восток на протяжении 0,44 км до поворотной точки 19.

От точки 19 (653156.80; 217980.20) линия границы идет в северо-западном направлении по тальвегу лесного квартала 32 урочища Горелое Есино земель лесного фонда, далее по руслу безымянного ручья, вниз по течению, на протяжении 1,50 км до поворотной точки 20, расположенной в месте слияния двух безымянных ручьев, в квартале 32 урочища Горелое Есино земель лесного фонда.

От точки 20 (654028.45; 216748.49) линия границы идет в северо-западном направлении по руслу безымянного ручья, вниз по течению, на протяжении 1,08 км до поворотной точки 21, расположенной в месте впадения безымянного ручья в реку Чернь, в 0,50 км западнее слободы Заречная Чернского района.

От точки 21 (654886.77; 216200.30) линия границы идет в основном в юго-западном направлении по руслу реки Чернь, вниз по течению, на протяжении 3,61 км до поворотной точки 22, расположенной в месте впадения безымянного ручья в реку Чернь.

От точки 22 (654523.71; 214584.64) линия границы идет на север по руслу безымянного ручья, вверх против течения, далее по тальвегу безымянной балки, расположенной в лесном квартале 26 урочища Воробьевка земель лесного фонда, на протяжении 1,34 км до поворотной точки 23.

От точки 23 (655802.63; 214537.33) линия границы идет в северо-западном направлении, меняя его на северо-восточное направление, по восточной стороне лесного квартала 26 урочища Воробьевка земель лесного фонда на протяжении 0,44 км до поворотной точки 24, расположенной на восточной стороне лесного квартала 26 урочища Воробьевка земель лесного

фонда.

От точки 24 (656322.11; 214600.19) линия границы идет на северо-восток на протяжении 0,46 км до поворотной точки 25, расположенной в русле безымянного ручья.

От точки 25 (656509.31; 214797.94) линия границы идет в северо-восточном направлении по руслу безымянного ручья, вниз по течению, на протяжении 1,08 км до поворотной точки 26, расположенной в месте слияния безымянных ручьев.

От точки 26 (656723.82; 215882.52) линия границы идет на восток по руслу безымянного ручья, вниз по течению, на протяжении 0,43 км до поворотной точки 27, расположенной в месте слияния реки Чернь и безымянного ручья.

От точки 27 (656776.46; 216297.15) линия границы идет в основном на север по руслу реки Чернь, вверх против течения, на протяжении 4,57 км до узловой точки 60, расположенной в месте впадения безымянного ручья в русло реки Чернь, в 2,00 км южнее рабочего поселка Чернь Чернского района, в 1,50 км севернее села Бортное Чернского района, в 2,50 км северо-восточнее поселка Красная Нива Чернского района и являющейся точкой стыка границ муниципальных образований рабочий поселок Чернь Чернского района, Липицкое Чернского района и Тургеневское Чернского района.

Прохождение границы с муниципальным образованием рабочий поселок Чернь Чернского района

От узловой точки 60 (659814.15; 215664.74) линия границы идет в северо-восточном направлении по руслу безымянного ручья, вверх против течения, далее по тальвегу безымянной балки на протяжении 1,59 км до поворотной точки 21.

От точки 21 (660498.26; 216912.93) линия границы идет в северо-восточном направлении на протяжении 0,13 км, пересекая западную сторону полосы отвода автодороги Чернь – Медведки, до поворотной точки 20, расположенной на оси автодороги Чернь – Медведки.

От точки 20 (660509.81; 217029.52) линия границы идет на протяжении 0,47 км на северо-восток, пересекая восточную сторону полосы отвода автодороги Чернь – Медведки, до поворотной точки 19, расположенной на пересечении северо-западного угла леса с полевой дорогой.

От точки 19 (660670.72; 217368.75) линия границы идет в общем направлении на юго-восток 0,49 км, по северной стороне лесного массива на протяжении 0,26 км и по восточной стороне лесного массива на протяжении 0,23 км, до поворотной точки 18, расположенной на пересечении створа

восточной стороны лесополосы с восточной стороной леса в Чернском районе.

От точки 18 (660454.56; 217624.02) линия границы идет в юго-восточном на протяжении 0,25 км и северо-восточном на протяжении 0,21 км направлениях по бровке безымянной балки, ограниченной прибалочной лесополосой, южнее деревни Рассоха Чернского района на протяжении 0,46 км до поворотной точки 17, расположенной в 0,35 км южнее деревни Рассоха Чернского района.

От точки 17 (660589.35; 217885.38) линия границы идет в общем направлении на северо-запад по полевой дороге, огибающей деревню Рассоха Чернского района с южной и западной сторон, на протяжении 0,81 км до поворотной точки 16.

От точки 16 (661136.49; 217623.78) линия границы идет на северо-запад на протяжении 0,05 км до поворотной точки 15.

От точки 15 (661202.08; 217581.69) линия границы идет в основном в северо-западном направлении по полевой дороге, огибающей лес в Чернском районе с южной и западной сторон, на протяжении 0,89 км до поворотной точки 14, расположенной на оси грунтовой дороги.

От точки 14 (661287.27; 216991.08) линия границы идет в общем направлении на запад на протяжении 0,13 км до поворотной точки 13.

От точки 13 (661286.24; 216821.64) линия границы идет в общем направлении на северо-запад на протяжении 0,51 км до поворотной точки 12.

От точки 12 (661679.46; 216728.28) линия границы идет на юго-восток на протяжении 0,29 км до поворотной точки 11.

От точки 11 (661660.56; 216996.78) линия границы идет по прямой на северо-восток на протяжении 0,06 км до поворотной точки 10.

От точки 10 (661697.81; 217012.86) линия границы идет по грунтовой дороге на северо-восток, меняя направление на юго-восточное на протяжении 0,51 км, далее граница идет по бровке безымянной балки и по западной стороне лесного массива преимущественно на северо-восток на протяжении 1,71 км, далее идет в общем северо-восточном направлении по лесополосе с южной стороны магистральной дороги М-2 «Крым» на протяжении 0,58 км до узловой точки 61, расположенной на оси магистральной дороги М-2 «Крым», в 1,05 км юго-западнее села Велье-Никольское Чернского района, в 1,85 км северо-западнее деревни Рассоха Чернского района и являющейся точкой стыка границ муниципальных образований рабочий поселок Чернь Чернского района, Северное Чернского района и Липицкое Чернского района.

Прохождение границы с муниципальным образованием Северное Чернского района

От узловой точки 61 (662789.05; 218030.09) линия границы идет в северо-восточном направлении по оси магистральной дороги М-2 «Крым» на протяжении 1,52 км до поворотной точки 38, расположенной на пересечении оси магистральной дороги М-2 «Крым» и русла безымянного ручья.

От точки 38 (663647.73; 219282.89) линия границы идет в юго-восточном направлении по руслу безымянного ручья, вниз по течению, на протяжении 2,43 км до поворотной точки 37, расположенной в русле безымянного ручья.

От точки 37 (661398.76; 220039.36) линия границы идет в восточном направлении на протяжении 1,43 км до поворотной точки 36, расположенной в русле безымянного ручья.

От точки 36 (661395.84; 221172.26) линия границы идет в южном направлении по руслу безымянного ручья, вниз по течению, на протяжении 1,55 км до поворотной точки 35, расположенной в месте впадения безымянного ручья в русло реки Уголь.

От точки 35 (659921.75; 221509.30) линия границы идет в основном в юго-восточном направлении по руслу реки Уголь, вверх против течения, на протяжении 1,35 км до поворотной точки 34, расположенной в месте впадения безымянного ручья в русло реки Уголь.

От точки 34 (659795.04; 222533.09) линия границы идет в основном в юго-восточном направлении по руслу безымянного ручья, вверх против течения, на протяжении 1,86 км до поворотной точки 33, расположенной в месте слияния двух безымянных ручьев.

От точки 33 (658512.59; 223327.35) линия границы идет в юго-восточном направлении по руслу безымянного ручья, вверх против течения, на протяжении 3,22 км до поворотной точки 121, расположенной в месте слияния двух безымянных ручьев.

От точки 121 (656313.28; 225264.74) линия границы идет в северо-восточном направлении по руслу безымянного ручья, вверх против течения, далее в юго-восточном направлении по тальвегу безымянной балки, затем в восточном направлении вдоль полевой дороги на протяжении 2,13 км до поворотной точки 32, расположенной на пересечении двух дорог.

От точки 32 (656929.75; 227083.17) линия границы идет на протяжении 0,58 км в юго-западном направлении по полевой дороге до поворотной точки 31.

От точки 31 (656356.27; 226944.75) линия границы идет в юго-восточном направлении по руслу безымянного ручья, вниз по течению, на протяжении

2,15 км до поворотной точки 30, расположенной в месте слияния двух безымянных ручьев.

От точки 30 (655400.35; 228665.74) линия границы идет на протяжении 1,60 км в северо-восточном направлении по руслу безымянного ручья, вверх против течения, далее по тальвегу балки Чернолесок до поворотной точки 29.

От точки 29 (656773.81; 229644.01) линия границы идет в северном направлении на протяжении 1,19 км до поворотной точки 28.

От точки 28 (657768.54; 229781.45) линия границы идет в восточном направлении по тальвегу балки урочища Михайловское на протяжении 0,27 км до поворотной точки 27, расположенной на краю пруда.

От точки 27 (657784.66; 230081.72) линия границы идет в восточном направлении по середине пруда урочища Михайловское на протяжении 0,08 км до поворотной точки 26, расположенной на технологической оси плотины пруда.

От точки 26 (657779.98; 230162.58) линия границы идет в восточном направлении по руслу безымянного ручья, вверх против течения, в балке Чечеринский Лог на протяжении 1,74 км до поворотной точки 25, расположенной в месте слияния двух безымянных ручьев.

От точки 25 (657719.61; 231933.72) линия границы идет в северо-восточном направлении по руслу безымянного ручья, вверх против течения, на протяжении 1,76 км до поворотной точки 24, расположенной в русле безымянного ручья.

От точки 24 (658463.47; 233413.52) линия границы идет на протяжении 0,69 км в юго-восточном направлении, пересекая безымянную балку, по северной стороне прибалочной лесополосы до поворотной точки 23.

От точки 23 (658180.26; 234017.15) линия границы идет в северо-восточном направлении на протяжении 0,08 км до поворотной точки 22.

От точки 22 (658212.09; 234042.42) линия границы идет на протяжении 1,20 км в юго-восточном направлении по границе двух смежных лесополос, далее по тальвегу безымянной балки до поворотной точки 21, расположенной в русле безымянного ручья.

От точки 21 (657948.20; 235154.11) линия границы идет в юго-восточном направлении по руслу безымянного ручья, вниз по течению, на протяжении 0,61 км до поворотной точки 20, расположенной в месте слияния двух безымянных ручьев.

От точки 20 (657570.18; 235444.92) линия границы идет в северо-восточном направлении по руслу безымянного ручья, вверх против течения, на протяжении 1,38 км до поворотной точки 19, расположенной в месте слияния

двух безымянных ручьев.

От точки 19 (658166.66; 236421.97) линия границы идет в юго-восточном направлении по руслу безымянного ручья, вверх против течения, на протяжении 0,91 км до поворотной точки 18, расположенной на пересечении русла безымянного ручья с грунтовой дорогой.

От точки 18 (657668.68; 237201.08) линия границы идет на северо-восток по грунтовой дороге на протяжении 0,42 км до поворотной точки 17, расположенной на южной стороне кладбища.

От точки 17 (658035.25; 237526.63) линия границы идет в юго-восточном направлении на протяжении 0,77 км до поворотной точки 16.

От точки 16 (657447.58; 237988.28) линия границы идет в основном в северо-восточном направлении по восточной стороне лесополосы, далее по створу южной стороны лесополосы на протяжении 0,80 км до поворотной точки 15, расположенной в русле безымянного ручья.

От точки 15 (657775.35; 238613.13) линия границы идет в северо-восточном направлении по руслу безымянного ручья, вверх против течения, на протяжении 1,09 км до поворотной точки 14.

От точки 14 (658602.44; 239269.04) линия границы идет в северо-восточном направлении на протяжении 0,14 км до поворотной точки 13.

От точки 13 (658679.38; 239362.41) линия границы идет на протяжении 0,35 км в северо-восточном направлении по руслу безымянного ручья, вверх против течения, далее по тальвегу безымянной балки до поворотной точки 12.

От точки 12 (658863.53; 239654.63) линия границы идет на протяжении 0,36 км в северо-восточном направлении по полевой дороге до поворотной точки 11.

От точки 11 (658960.05; 239969.81) линия границы идет в юго-восточном направлении по западной стороне полевостыковой лесополосы на протяжении 0,54 км до поворотной точки 10, расположенной в месте стыка двух лесополос.

От точки 10 (658476.04; 240251.49) линия границы идет на восток по южной стороне лесополосы на протяжении 0,26 км до поворотной точки 9, расположенной в месте поворота лесополосы на восток.

От точки 9 (658511.53; 240529.78) линия границы идет в юго-восточном направлении по южной стороне лесополосы на протяжении 0,84 км до узловой точки 23(26), расположенной на западной стороне полосы автодороги Горбачево – Липицы, в 1,00 км северо-западнее деревни Запольный Ольховец Плавского района, и являющейся точкой стыка границ муниципальных образований Северное Чернского района, Липицкое Чернского района и Молочно-Дворское Плавского района.

Прохождение границы с муниципальным образованием Молочно-Дворское Плавского района

От узловой точки 23(26) (658134.82; 241222.73) линия границы идет по полевой дороге в юго-западном направлении на протяжении 0,17 км до поворотной точки 25.

От точки 25 (657965.40; 241222.74) линия границы идет по полевой дороге в юго-западном направлении на протяжении 0,35 км до поворотной точки 24.

От точки 24 (657673.35; 241020.93) линия границы идет по полевой дороге в юго-западном направлении на протяжении 0,17 км до поворотной точки 23, расположенной на полевой дороге.

От точки 23 (657598.76; 240946.77) линия границы идет в юго-восточном направлении на протяжении 0,05 км до поворотной точки 22.

От точки 22 (657533.59; 240921.77) линия границы идет по суходольной прямой в восточном направлении на протяжении 0,11 км до поворотной точки 21.

От точки 21 (657463.27; 241043.10) линия границы идет по суходольной прямой в юго-восточном направлении, ближе к восточному, на протяжении 0,10 км до поворотной точки 20.

От точки 20 (657455.77; 241139.19) линия границы идет по суходольной прямой в юго-восточном направлении на протяжении 0,12 км до поворотной точки 19, расположенной на оси автодороги Горбачево – Липицы, в 0,63 км юго-западнее деревни Запольный Ольховец Плавского района.

От точки 19 (657383.23; 241230.22) линия границы идет в южном направлении по оси автодороги Горбачево – Липицы на протяжении 1,12 км до поворотной точки 18, расположенной на полевой дороге.

От точки 18 (656262.82; 241205.22) линия границы идет по прямой в юго-восточном направлении на протяжении 0,07 км до поворотной точки 17, расположенной на полевой дороге.

От точки 17 (656213.20; 241250.89) линия границы идет по полевой дороге в восточном направлении на протяжении 0,55 км до поворотной точки 16, расположенной на полевой дороге.

От точки 16 (656213.68; 241800.36) линия границы идет по полевой дороге в северо-восточном направлении на протяжении 0,24 км до поворотной точки 15.

От точки 15 (656260.64; 242038.58) линия границы идет в юго-восточном направлении по руслу безымянного ручья, вниз по течению, на протяжении

0,87 км до поворотной точки 14, расположенной на пересечении русла безымянного ручья с полевой дорогой.

От точки 14 (655474.51; 242367.51) линия границы идет в юго-восточном направлении по руслу безымянного ручья, вниз по течению, на протяжении 1,39 км до поворотной точки 13, расположенной в месте слияния двух безымянных ручьев.

От точки 13 (654220.57; 242876.16) линия границы идет в северо-восточном направлении по руслу безымянного ручья, вверх против течения, на протяжении 1,47 км до поворотной точки 12, расположенной в месте слияния с другим безымянным ручьем.

От точки 12 (655258.17; 243739.69) линия границы идет в северо-восточном направлении по руслу безымянного ручья, вверх против течения, на протяжении 0,56 км до поворотной точки 11.

От точки 11 (655553.05; 244207.13) линия границы идет в северо-восточном направлении на протяжении 0,33 км до поворотной точки 10.

От точки 10 (655819.41; 244398.42) линия границы идет по полевой дороге вдоль южной стороны лесного массива в северо-восточном направлении на протяжении 0,32 км до поворотной точки 9, расположенной на полевой дороге.

От точки 9 (655900.47; 244709.58) линия границы идет по прямой вдоль южной стороны лесного массива в восточном направлении на протяжении 0,38 км до поворотной точки 8.

От точки 8 (655910.95; 245088.48) линия границы идет по суходольной прямой в юго-восточном направлении, ближе к восточному, на протяжении 0,19 км до поворотной точки 7.

От точки 7 (655895.85; 245274.17) линия границы идет по суходольной прямой в юго-восточном направлении на протяжении 0,13 км до поворотной точки 6.

От точки 6 (655873.35; 245403.03) линия границы идет по суходольной прямой в юго-восточном направлении на протяжении 0,16 км до поворотной точки 5.

От точки 5 (655787.55; 245540.94) линия границы идет по суходольной прямой в юго-восточном направлении на протяжении 0,06 км до поворотной точки 4, расположенной в русле безымянного ручья.

От точки 4 (655735.99; 245575.86) линия границы идет в юго-восточном направлении по руслу безымянного ручья, вниз по течению, на протяжении 1,29 км до поворотной точки 3, расположенной на пересечении русла безымянного ручья и полевой дороги.

От точки 3 (654733.80; 246065.73) линия границы идет в юго-восточном направлении по руслу безымянного ручья, вниз по течению, на протяжении 0,30 км до поворотной точки 2, расположенной на пересечении русла безымянного ручья с полевой дорогой, ведущей к деревне Павловка Плавского района.

От точки 2 (654472.27; 246202.21) линия границы идет в юго-восточном направлении по руслу безымянного ручья, вниз по течению, на протяжении 1,26 км до поворотной точки 1, расположенной на пересечении русла безымянного ручья с полевой дорогой.

От точки 1 (653304.37; 246710.78) линия границы идет по границе кормовых угодий преимущественно в юго-восточном направлении на протяжении 1,52 км до поворотной точки 32, расположенной в русле безымянного ручья, в 2,60 км юго-восточнее южной окраины деревни Павловка Плавского района.

От точки 32 (652140.96; 247466.78) линия границы идет по суходольной прямой в северо-восточном направлении на протяжении 0,09 км до поворотной точки 31, расположенной на полевой дороге.

От точки 31 (652151.23; 247556.76) линия границы идет по суходольной прямой в северо-восточном направлении на протяжении 0,10 км до поворотной точки 30.

От точки 30 (652189.98; 247645.65) линия границы идет по суходольной прямой в северо-восточном направлении на протяжении 0,38 км до поворотной точки 29, расположенной на полевой дороге.

От точки 29 (652333.35; 247994.97) линия границы идет по суходольной прямой в северо-восточном направлении на протяжении 0,29 км до поворотной точки 28.

От точки 28 (652443.58; 248263.77) линия границы идет по суходольной прямой в северо-восточном направлении на протяжении 0,31 км до поворотной точки 27.

От точки 27 (652546.17; 248554.12) линия границы идет по суходольной прямой в северо-восточном направлении на протяжении 0,20 км до узловой точки 23, расположенной в русле безымянного ручья, в 2,00 км северо-западнее деревни Спасское-Дурново Тепло-Огаревского района, в 2,50 км северо-западнее деревни Красная Слободка Чернского района, в 3,00 км юго-восточнее деревни Павловка Плавского района и являющейся точкой стыка границ муниципальных образований Волчье-Дубравское Тепло-Огаревского района, Липицкое Чернского района и Молочно-Дворское Плавского района.

Прохождение границы с муниципальным образованием Волчье-Дубравское Тепло-Огаревского района

От узловой точки 23 (652594.30; 248748.00) линия границы идет по руслу безымянного ручья, вниз по течению, в юго-восточном направлении на протяжении 2,30 км до поворотной точки 11, расположенной на середине моста через безымянный ручей, по которому проходит грунтовая дорога на деревню Красная Слободка Чернского района.

От точки 11 (650918.34; 250163.42) линия границы идет в юго-восточном направлении по руслу безымянного ручья, вниз по течению, на протяжении 0,09 км до поворотной точки 10, расположенной в месте слияния реки Зуша с безымянным ручьем.

От точки 10 (650820.47; 250228.24) линия границы идет в юго-восточном направлении по руслу реки Зуша, вниз по течению, на протяжении 0,65 км до поворотной точки 9, расположенной в русле реки Зуша.

От точки 9 (650395.18; 250621.38) линия границы идет по суходольной прямой в юго-восточном направлении на протяжении 0,09 км до поворотной точки 8, расположенной на полевой дороге.

От точки 8 (650339.49; 250680.59) линия границы идет по суходольной прямой в юго-восточном направлении на протяжении 0,23 км до поворотной точки 7, расположенной с южной стороны безымянной балки Тепло-Огаревского района, в 1,05 км восточнее деревни Красная Слободка Чернского района.

От точки 7 (650172.31; 250862.80) линия границы идет по суходольной прямой в северо-восточном направлении на протяжении 1,05 км до поворотной точки 6, расположенной на полевой дороге.

От точки 6 (650324.68; 251889.19) линия границы идет по суходольной прямой в северо-восточном направлении на протяжении 0,47 км до поворотной точки 5.

От точки 5 (650546.16; 252316.64) линия границы идет по суходольной прямой в северо-восточном направлении на протяжении 0,43 км до поворотной точки 4.

От точки 4 (650858.38; 252617.68) линия границы идет по суходольной прямой в северо-восточном направлении на протяжении 1,00 км до поворотной точки 3, расположенной на пересечении полевой дороги с руслом безымянного ручья.

От точки 3 (651459.64; 253412.58) линия границы идет по руслу безымянного ручья в северо-восточном направлении, вниз по течению, на протяжении 0,05 км до поворотной точки 2, расположенной в месте слияния

двух безымянных ручьев.

От точки 2 (651487.21; 253448.77) линия границы идет по суходольной прямой в северо-восточном направлении на протяжении 0,42 км до поворотной точки 1, расположенной на полевой дороге.

От точки 1 (651823.80; 253750.15) линия границы идет по суходольной прямой в северо-восточном направлении на протяжении 0,45 км до узловой точки 22, расположенной в 3,30 км северо-восточнее деревни Заречье Тепло-Огаревского района, в 1,60 км северо-восточнее деревни Красавка Чернского района, и являющейся точкой стыка границ муниципального образования Архангельское Каменского района, муниципального образования Волчье-Дубравское Тепло-Огаревского района и муниципального образования Липицкое Чернского района.

Прохождение границы с муниципальным образованием Архангельское Каменского района

От узловой точки 22 (652161.88; 254034.66) линия границы идет по прямой в юго-восточном направлении на протяжении 0,73 км до поворотной точки 31.

От точки 31 (651664.76; 254625.09) линия границы идет в юго-западном направлении на протяжении 0,08 км до поворотной точки 30.

От точки 30 (651596.40; 254586.94) линия границы идет по прямой в юго-западном направлении на протяжении 0,25 км до поворотной точки 29.

От точки 29 (651381.46; 254451.57) линия границы идет по прямой в юго-западном направлении на протяжении 0,11 км до поворотной точки 28, расположенной на середине ручья.

От точки 28 (651313.02; 254398.07) линия границы идет по прямой в юго-западном направлении на протяжении 0,03 км до поворотной точки 27.

От точки 27 (651279.98; 254385.33) линия границы идет в юго-восточном направлении по руслу ручья, вверх против течения, на протяжении 0,38 км до поворотной точки 26.

От точки 26 (651033.42; 254645.78) линия границы идет в северо-восточном направлении по руслу ручья, вверх против течения, на протяжении 0,27 км до поворотной точки 25.

От точки 25 (651158.11; 254841.89) линия границы идет в юго-восточном направлении на протяжении 0,25 км до поворотной точки 24.

От точки 24 (650995.43; 255006.22) линия границы идет в юго-западном направлении по руслу ручья, вверх против течения, на протяжении 0,50 км до

поворотной точки 23.

От точки 23 (650553.23; 254776.49) линия границы идет в юго-восточном направлении по руслу ручья, вверх против течения, на протяжении 0,41 км до поворотной точки 22.

От точки 22 (650148.74; 254813.48) линия границы идет в юго-западном направлении по руслу ручья, вверх против течения, на протяжении 0,11 км до поворотной точки 21.

От точки 21 (650047.37; 254775.76) линия границы идет в юго-западном направлении по руслу ручья, вверх против течения, на протяжении 0,42 км до поворотной точки 20, расположенной в русле ручья.

От точки 20 (649744.96; 254498.35) линия границы идет по руслу ручья, вверх против течения, в юго-западном направлении на протяжении 0,45 км до поворотной точки 19.

От точки 19 (649334.88; 254280.45) линия границы идет по прямой в юго-западном направлении на протяжении 0,13 км до поворотной точки 18.

От точки 18 (649208.49; 254277.76) линия границы идет по прямой в юго-западном направлении на протяжении 0,08 км до поворотной точки 17.

От точки 17 (649161.56; 254220.07) линия границы идет по прямой в юго-западном направлении на протяжении 0,47 км до поворотной точки 16.

От точки 16 (648699.18; 254129.03) линия границы идет по прямой в юго-западном направлении на протяжении 0,79 км до поворотной точки 15, расположенной на середине автодороги Чернь – Медведки.

От точки 15 (647916.85; 253959.95) линия границы идет по прямой в юго-западном направлении на протяжении 0,03 км до поворотной точки 14.

От точки 14 (647869.62; 253951.23) линия границы идет в северо-западном направлении на протяжении 1,63 км до поворотной точки 13.

От точки 13 (648143.09; 252333.51) линия границы идет по прямой в юго-западном направлении на протяжении 0,57 км до поворотной точки 12.

От точки 12 (647564.62; 252251.78) линия границы идет по прямой в южном направлении на протяжении 0,29 км до поворотной точки 11.

От точки 11 (647271.37; 252260.24) линия границы идет по прямой в юго-западном направлении на протяжении 0,08 км до поворотной точки 10.

От точки 10 (647191.48; 252250.33) линия границы идет по прямой в юго-западном направлении на протяжении 0,23 км до поворотной точки 9, расположенной на середине дороги.

От точки 9 (646958.19; 252227.88) линия границы идет по прямой в юго-западном направлении на протяжении 0,26 км до поворотной точки 8.

От точки 8 (646702.27; 252210.28) линия границы идет по прямой в юго-восточном направлении на протяжении 0,29 км до поворотной точки 7, расположенной на середине дороги.

От точки 7 (646447.68; 252356.33) линия границы идет по прямой в юго-восточном направлении на протяжении 0,55 км до поворотной точки 6.

От точки 6 (645979.35; 252619.91) линия границы идет по прямой в юго-восточном направлении на протяжении 0,50 км до поворотной точки 5, расположенной на середине дороги.

От точки 5 (645492.86; 252681.96) линия границы идет по прямой в юго-восточном направлении на протяжении 0,35 км до поворотной точки 4.

От точки 4 (645152.82; 252748.98) линия границы идет по прямой в юго-восточном направлении на протяжении 0,50 км до поворотной точки 3.

От точки 3 (644665.78; 252828.99) линия границы идет по прямой в юго-западном направлении на протяжении 0,29 км до поворотной точки 2.

От точки 2 (644448.38; 252661.99) линия границы идет преимущественно в юго-восточном направлении на протяжении 0,84 км до поворотной точки 1, расположенной на середине ручья.

От точки 1 (643604.15; 252752.16) линия границы идет в юго-западном направлении на протяжении 0,34 км до узловой точки 10, расположенной в русле ручья и являющейся точкой стыка границ муниципальных образований Липицкое Чернского района, Архангельское Каменского района и Орловской области.

Прохождение границы с Орловской областью

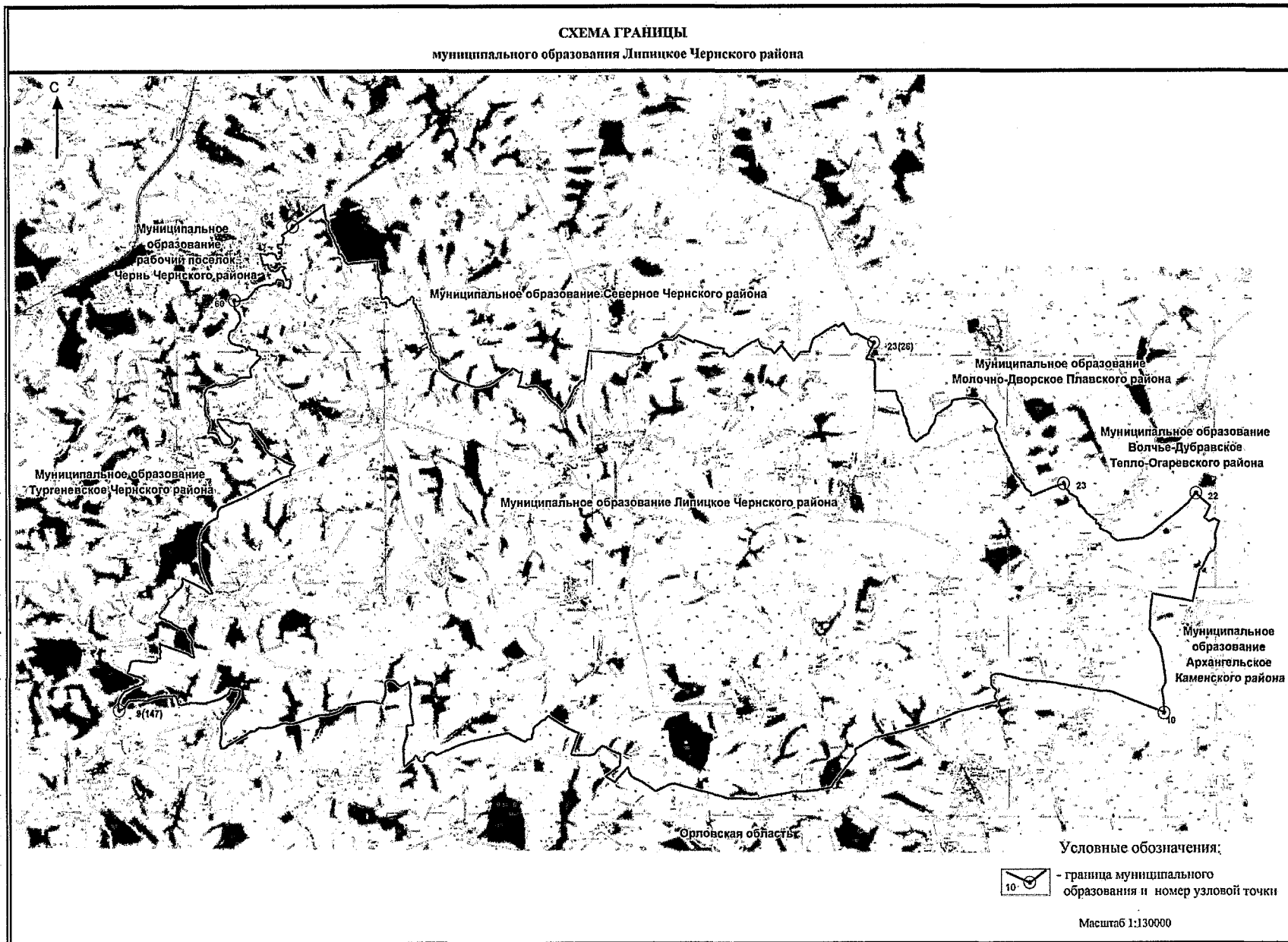
От узловой точки 10 (643254.97; 252777.41) линия границы идет в основном в западном направлении между Тульской и Орловской областями до узловой точки 9(147), принятой ранее за начальную точку описания границы.

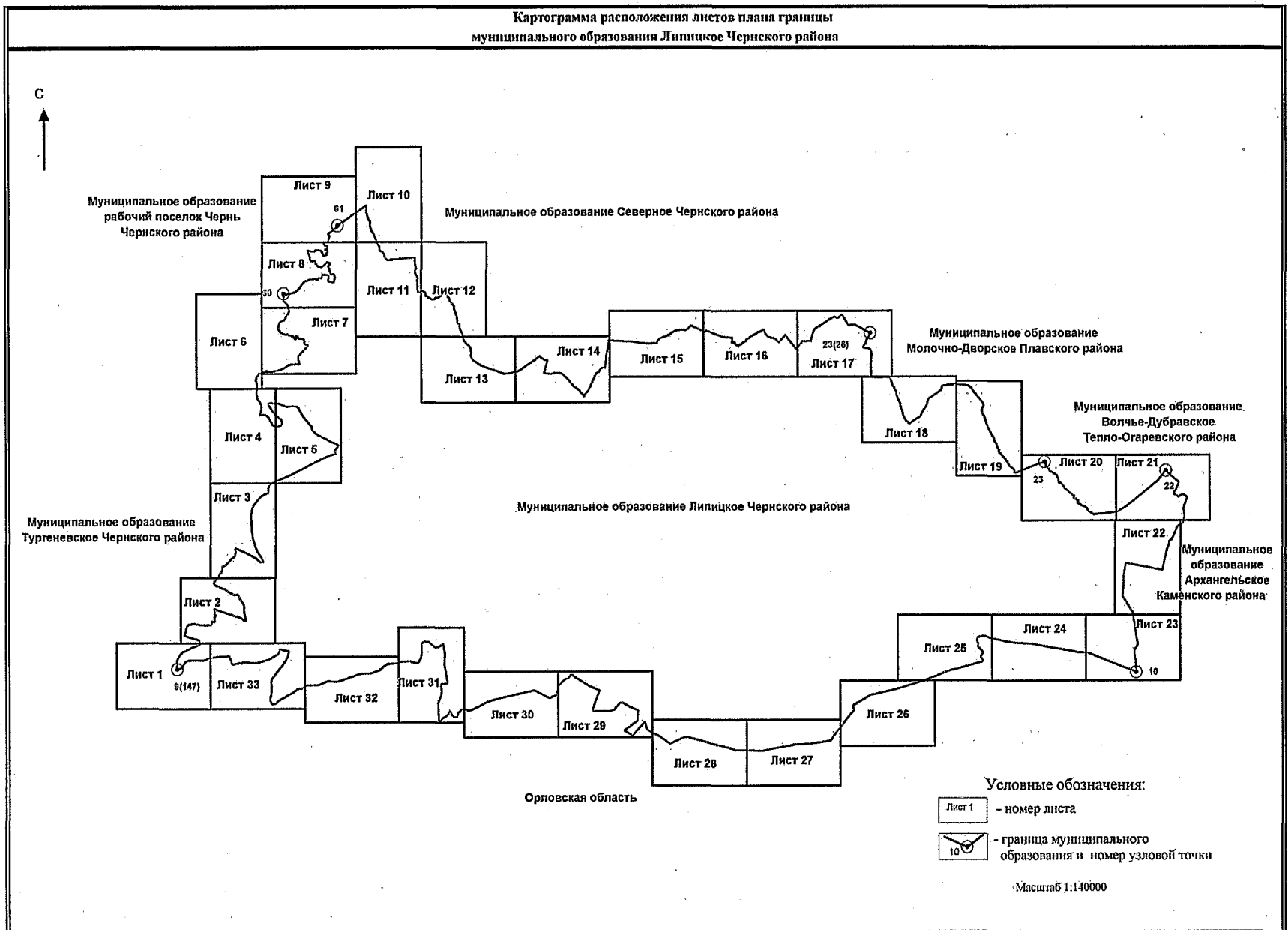
В тексте описания границы муниципального образования расстояния от узловых и поворотных точек до населенных пунктов указаны ориентировочно.

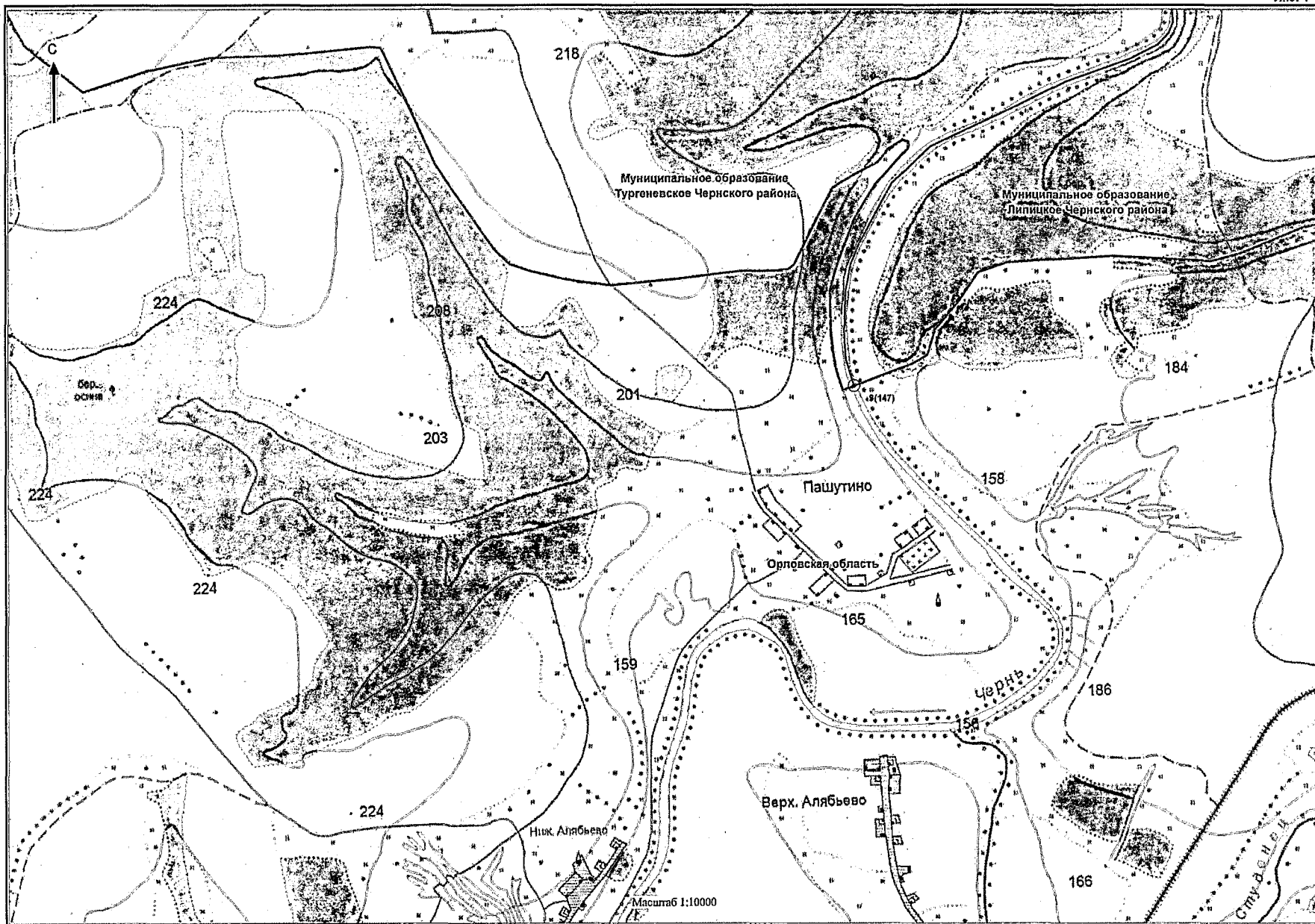
Приложение 6
к Закону Тульской области
«О внесении изменений в Закон Тульской
области «О переименовании муниципального
образования «Чернский район»
Тульской области, установлении границ,
наделении статусом и определении
административных центров муниципальных
образований на территории
Чернского района Тульской области».

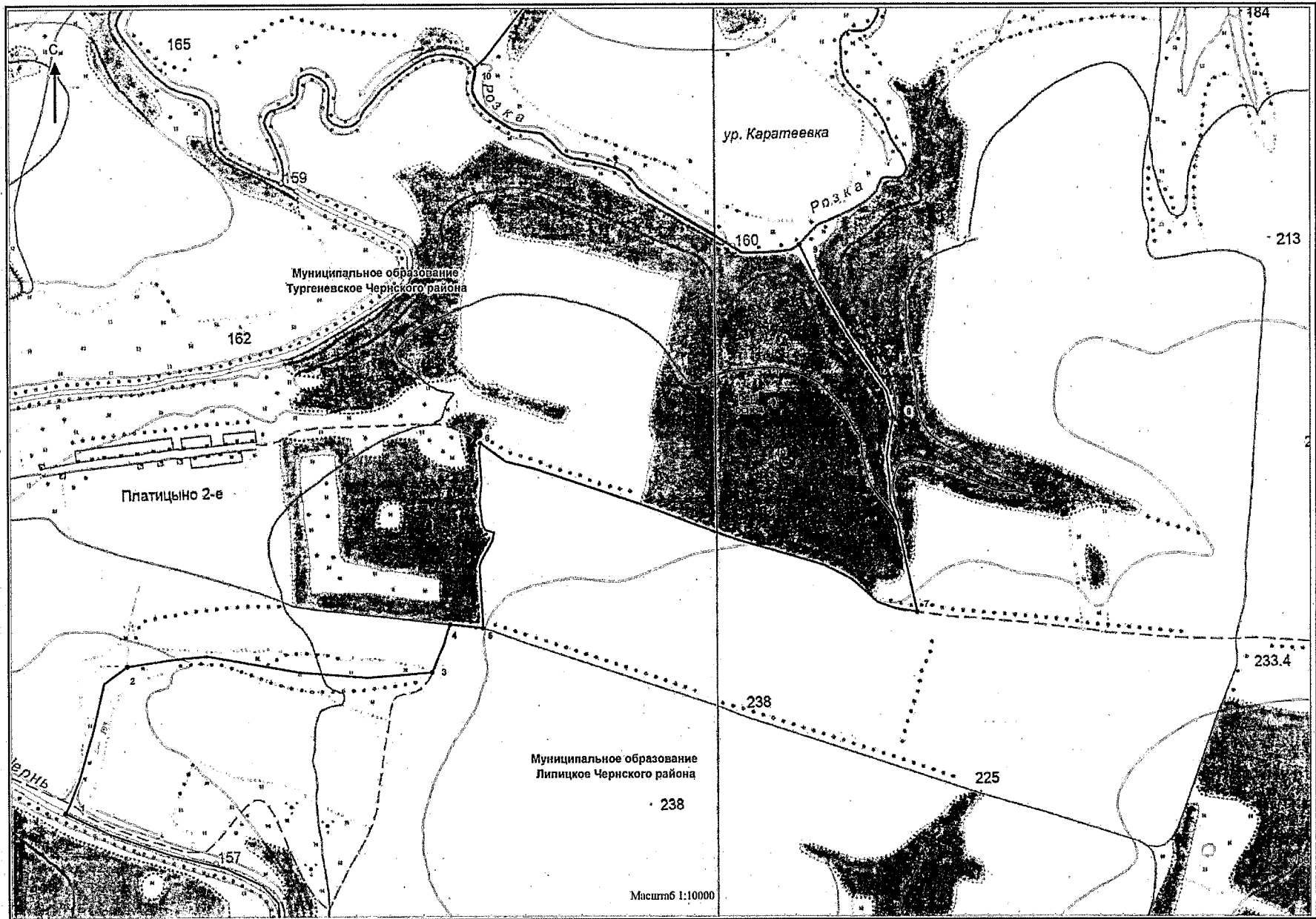
Приложение 6
к Закону Тульской области
«О переименовании муниципального
образования «Чернский район» Тульской
области, установлении границ, наделении
статусом и определении административных
центров муниципальных образований
на территории Чернского района
Тульской области»

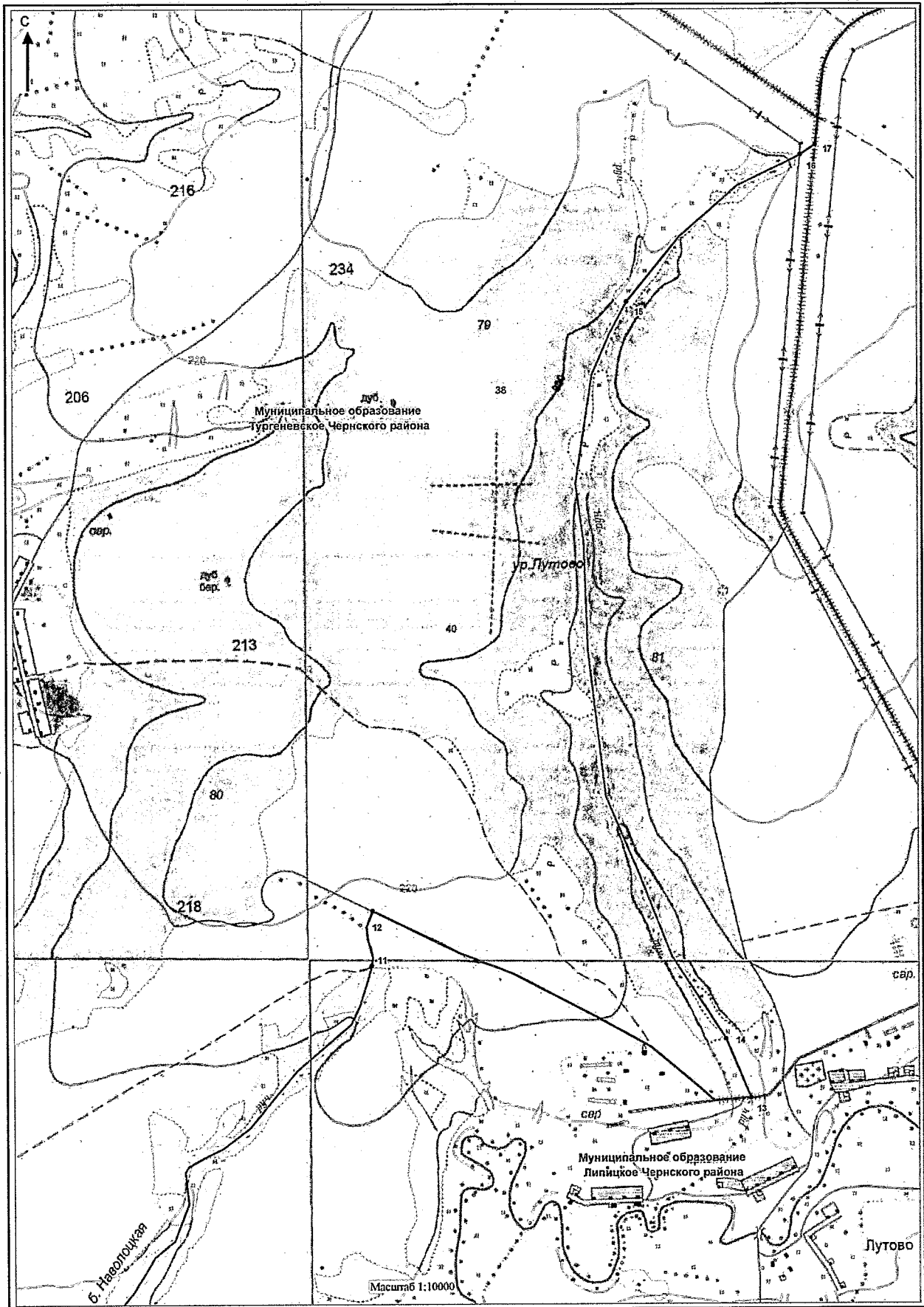
**Карта-схема границы муниципального образования
Липицкое Чернского района**

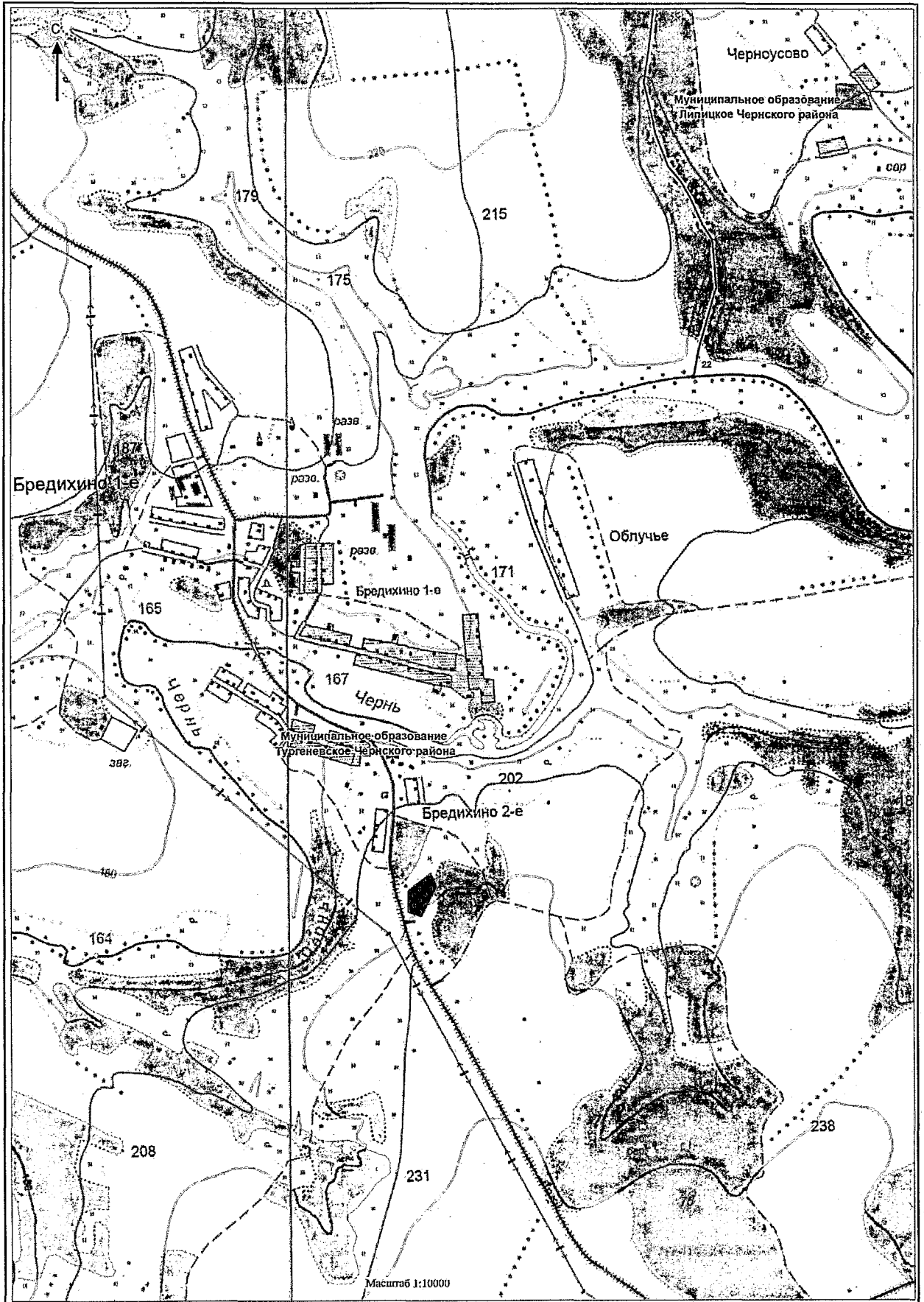


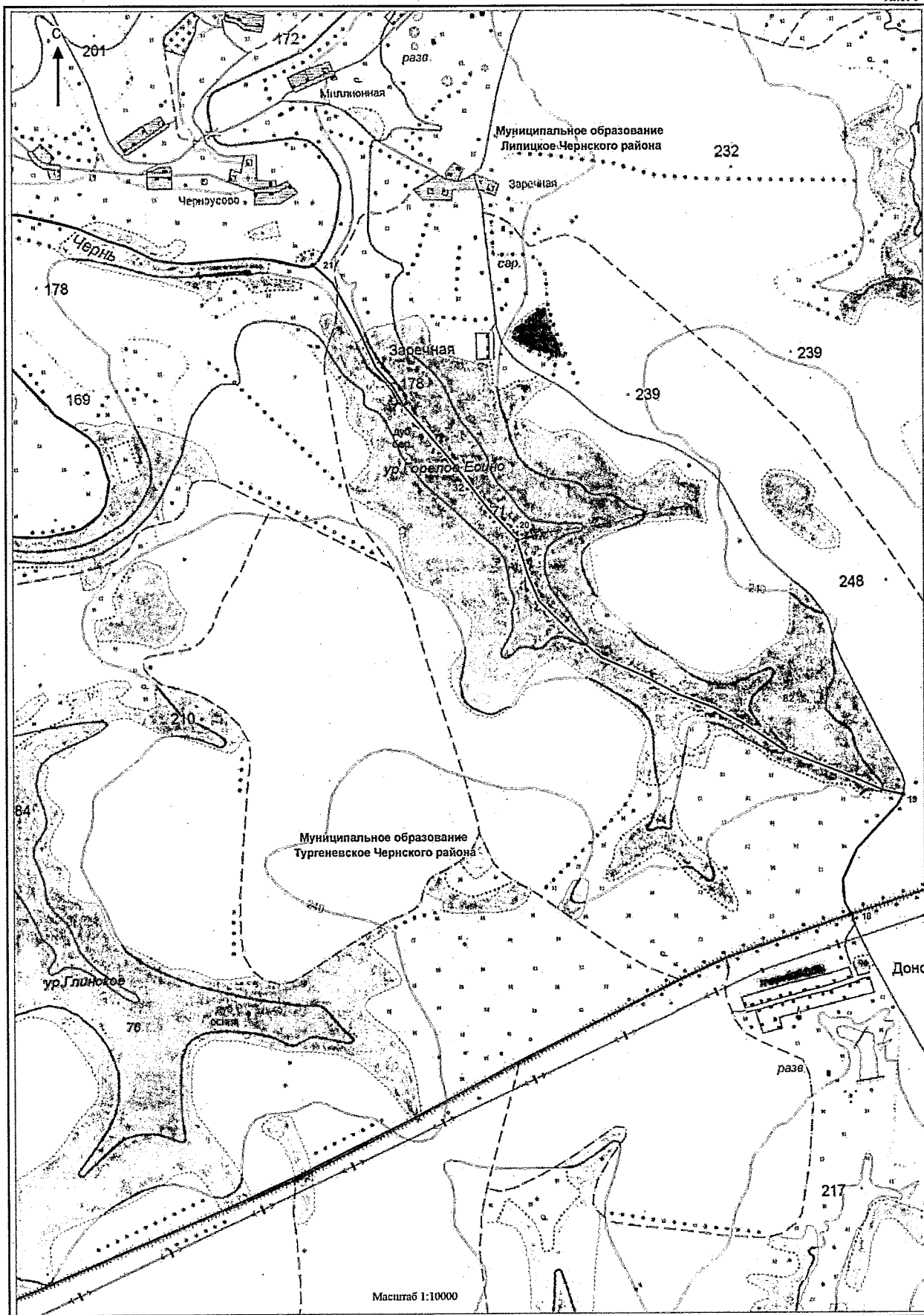


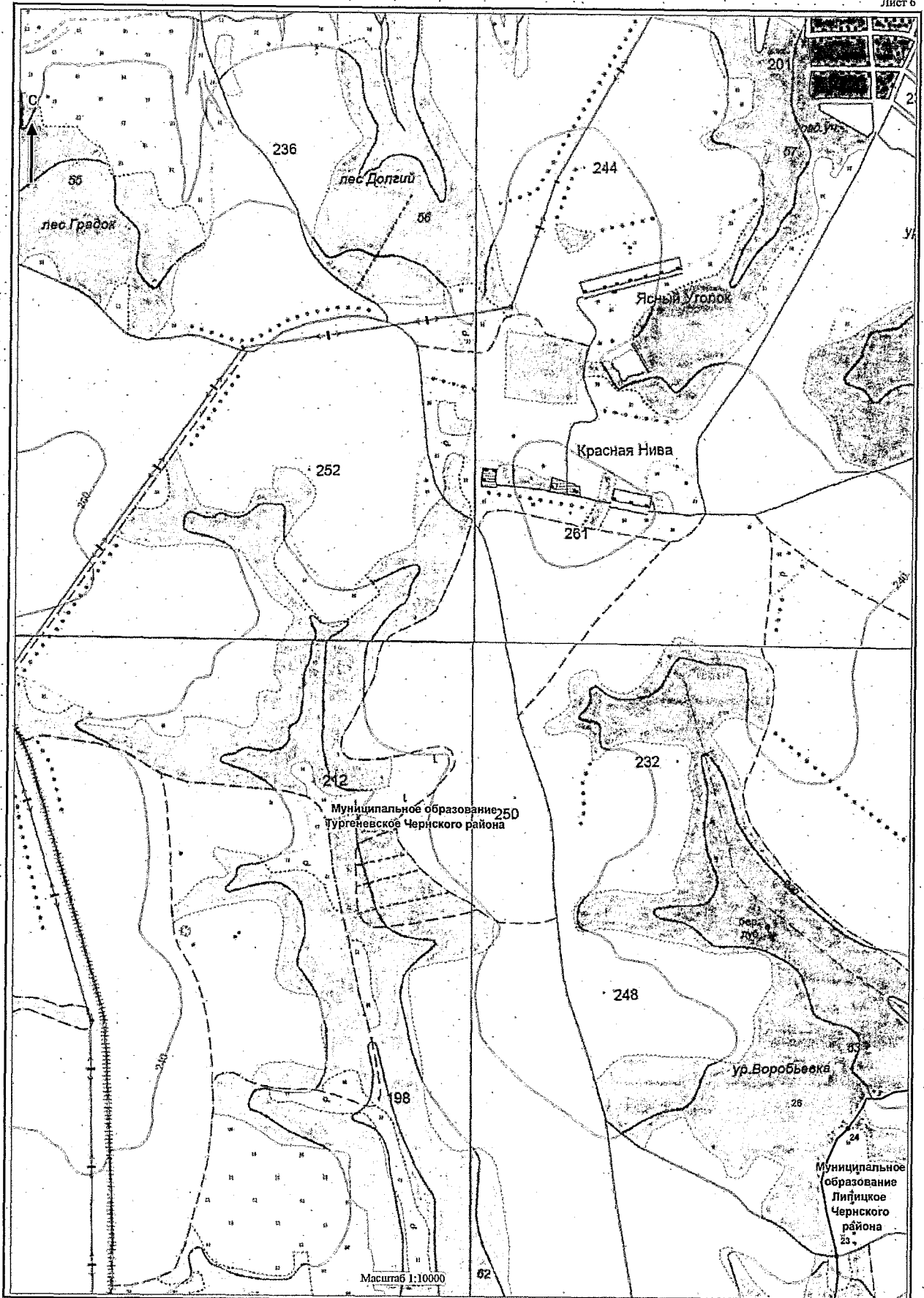


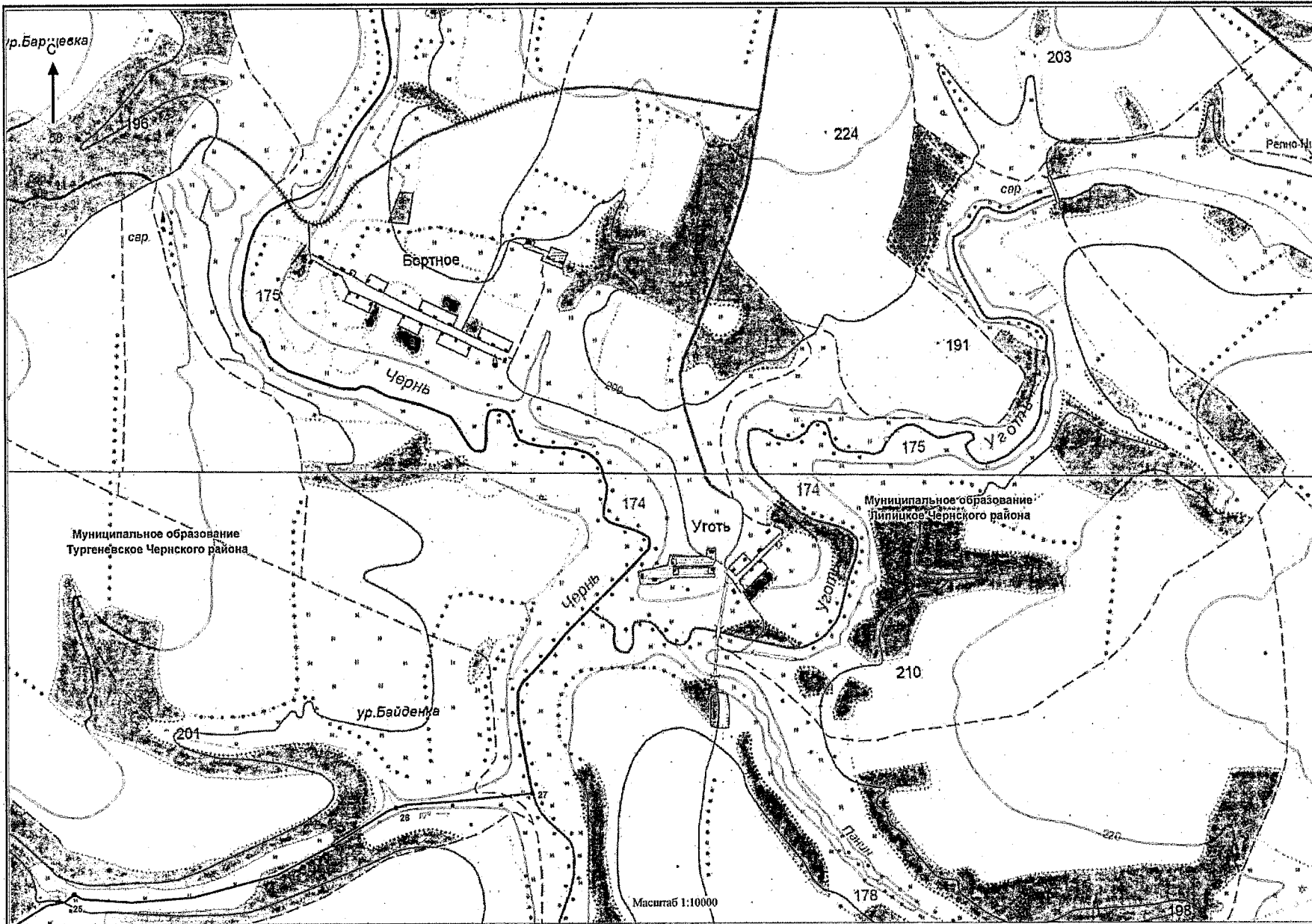


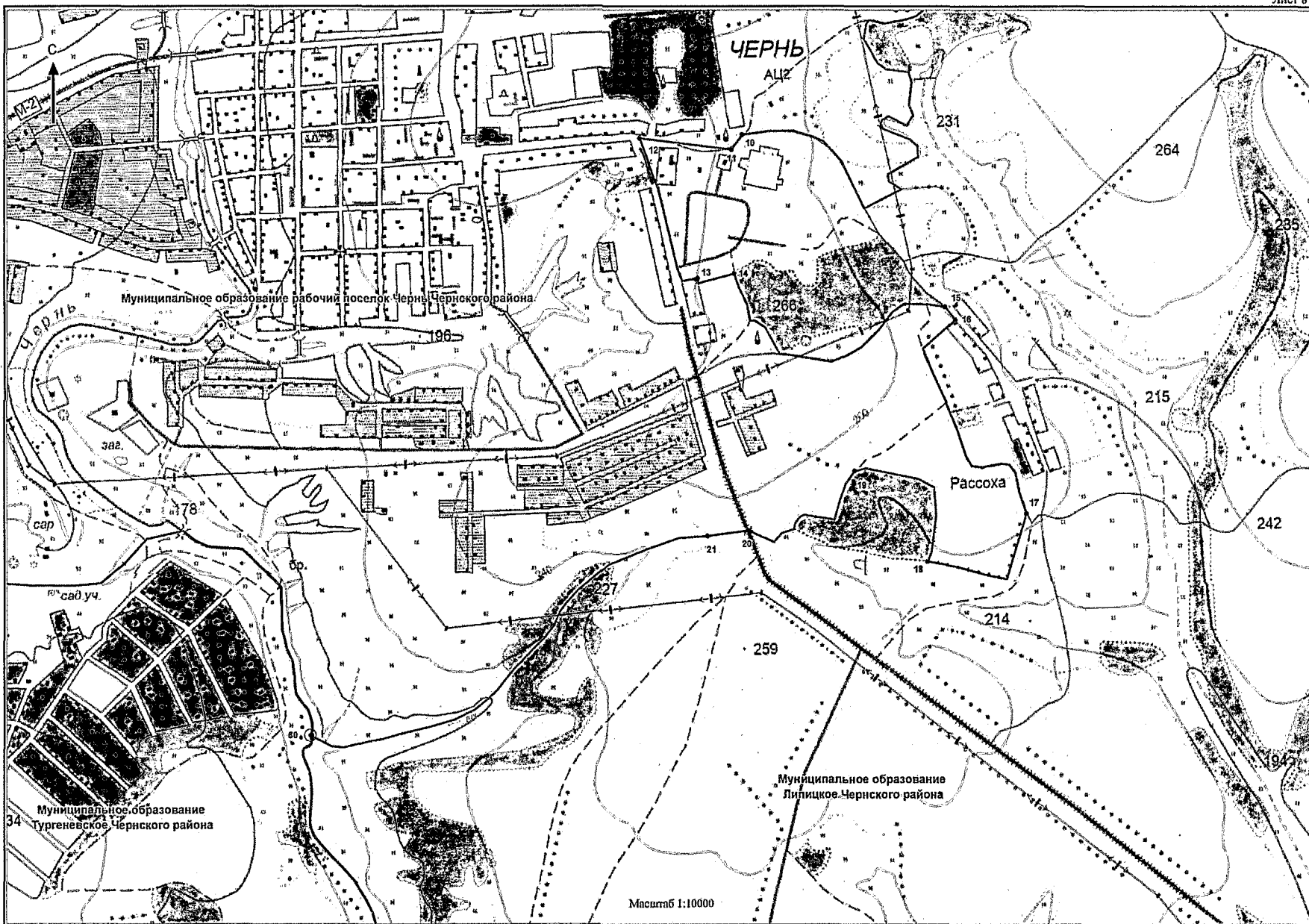


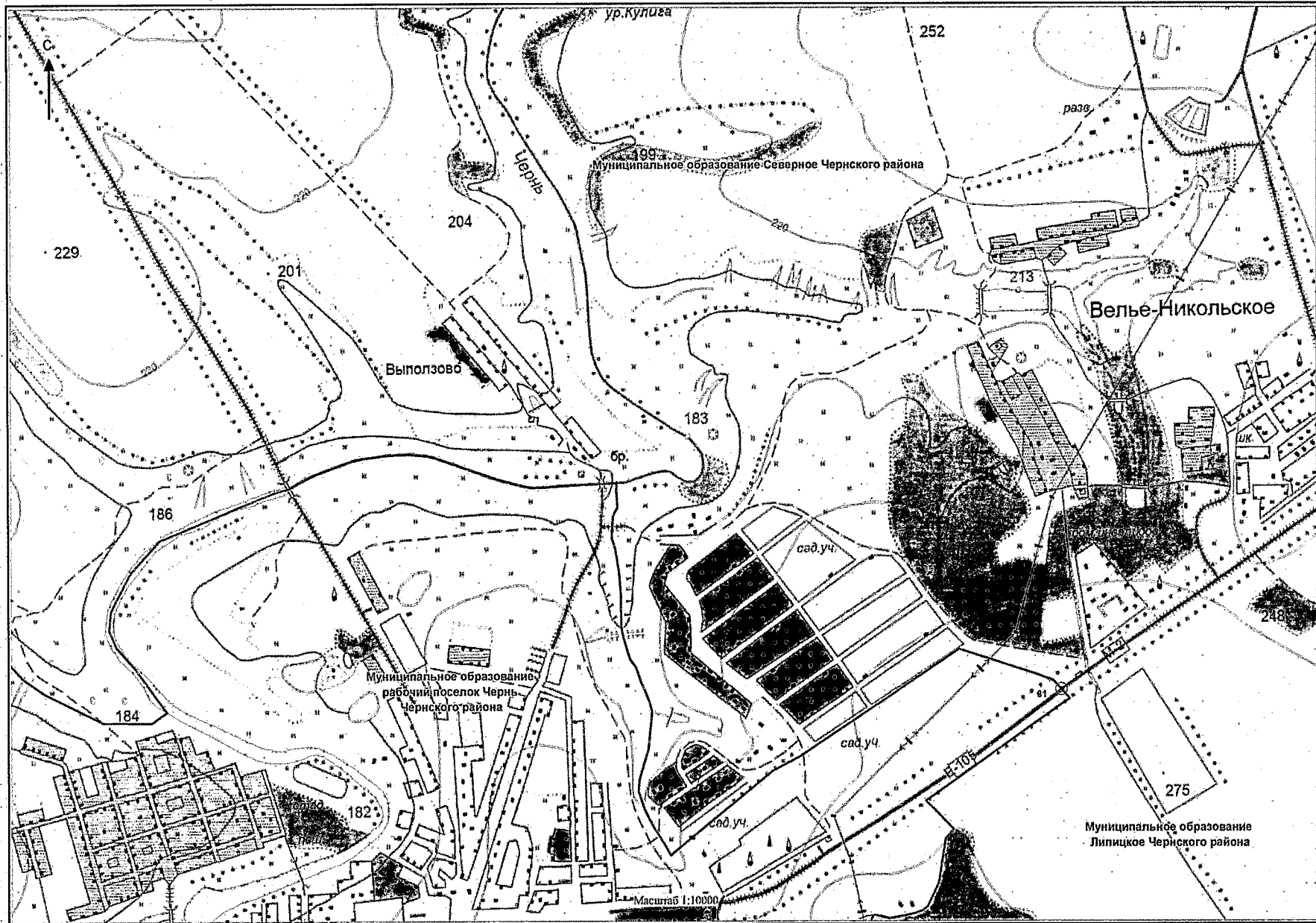


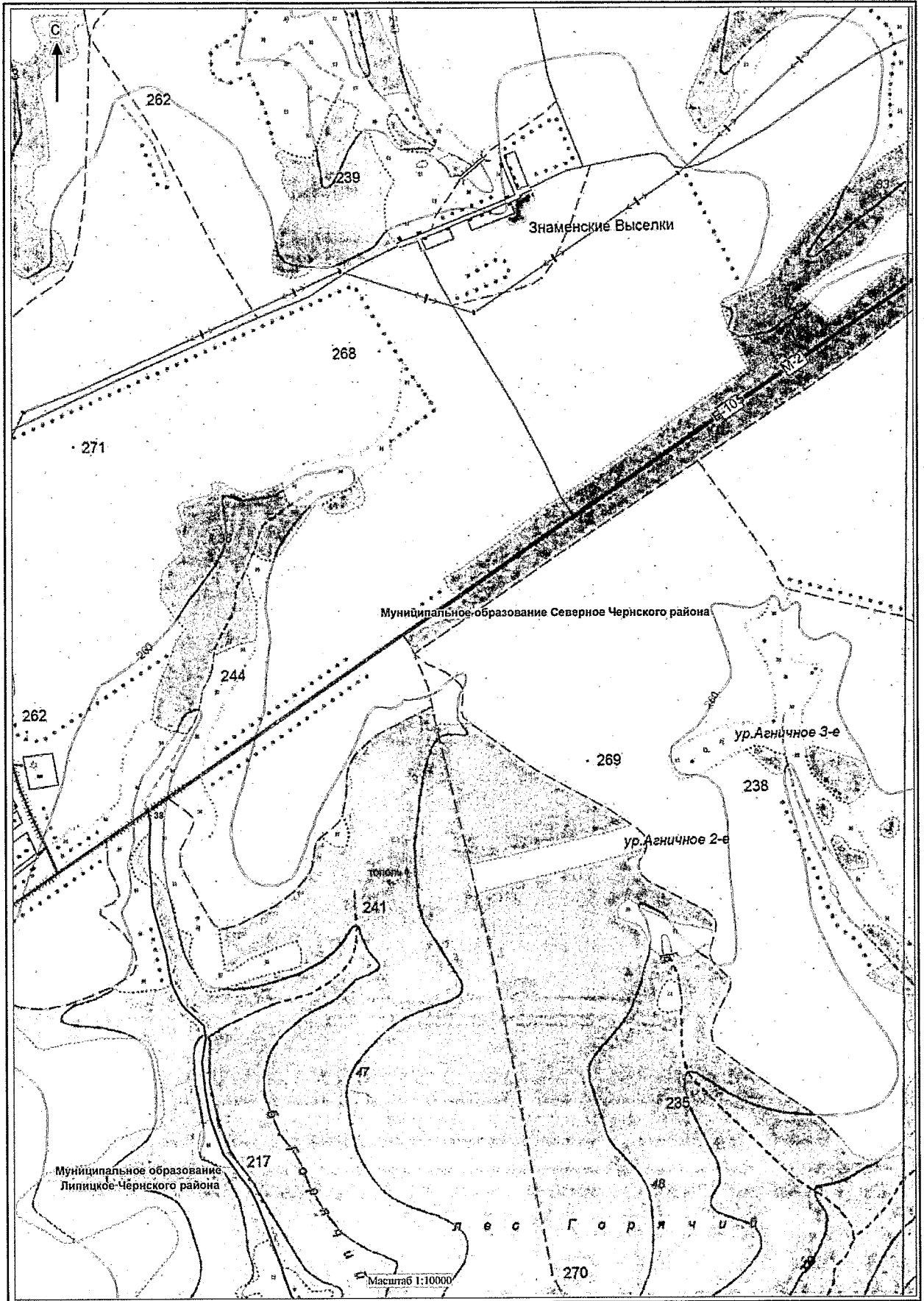


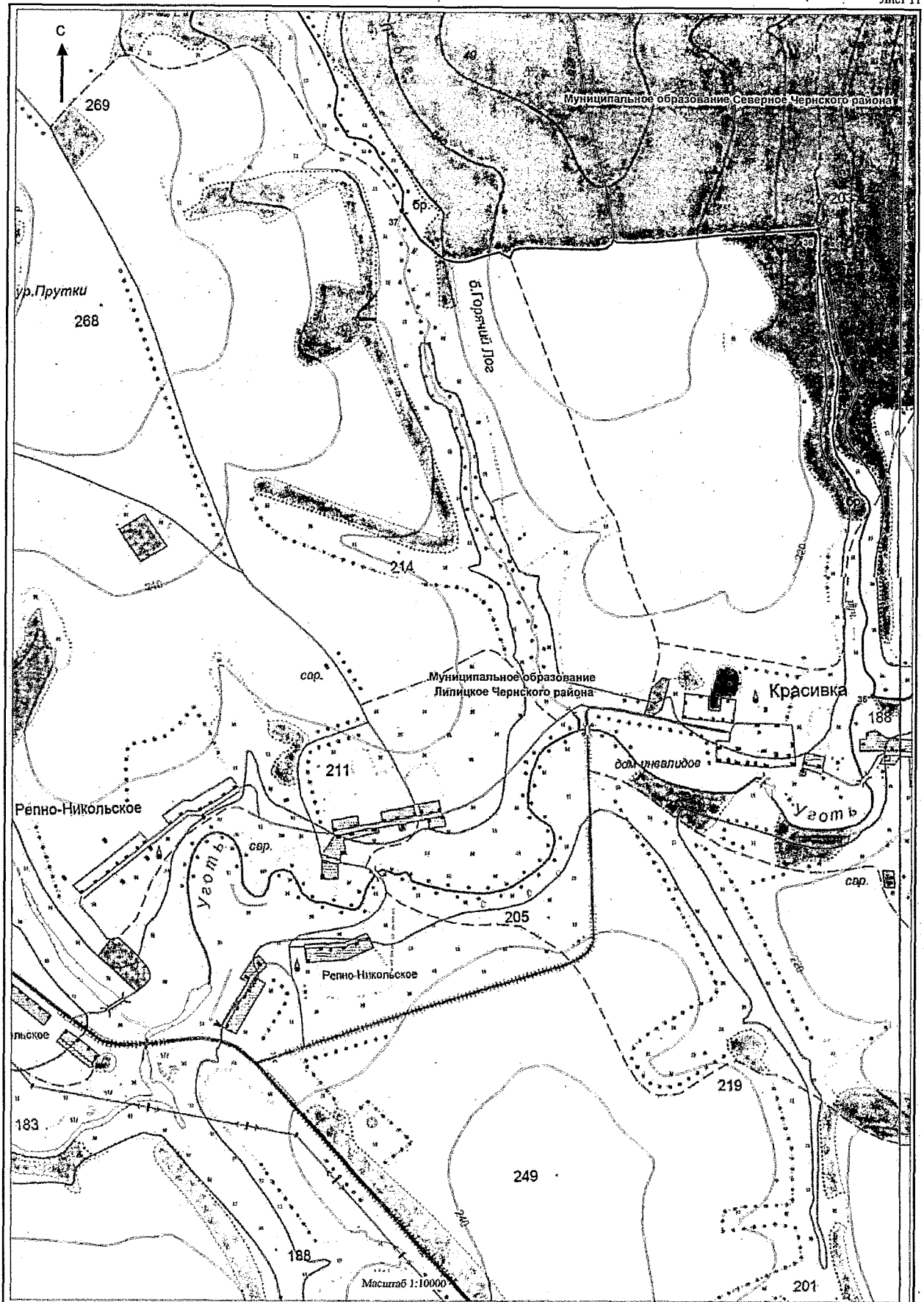


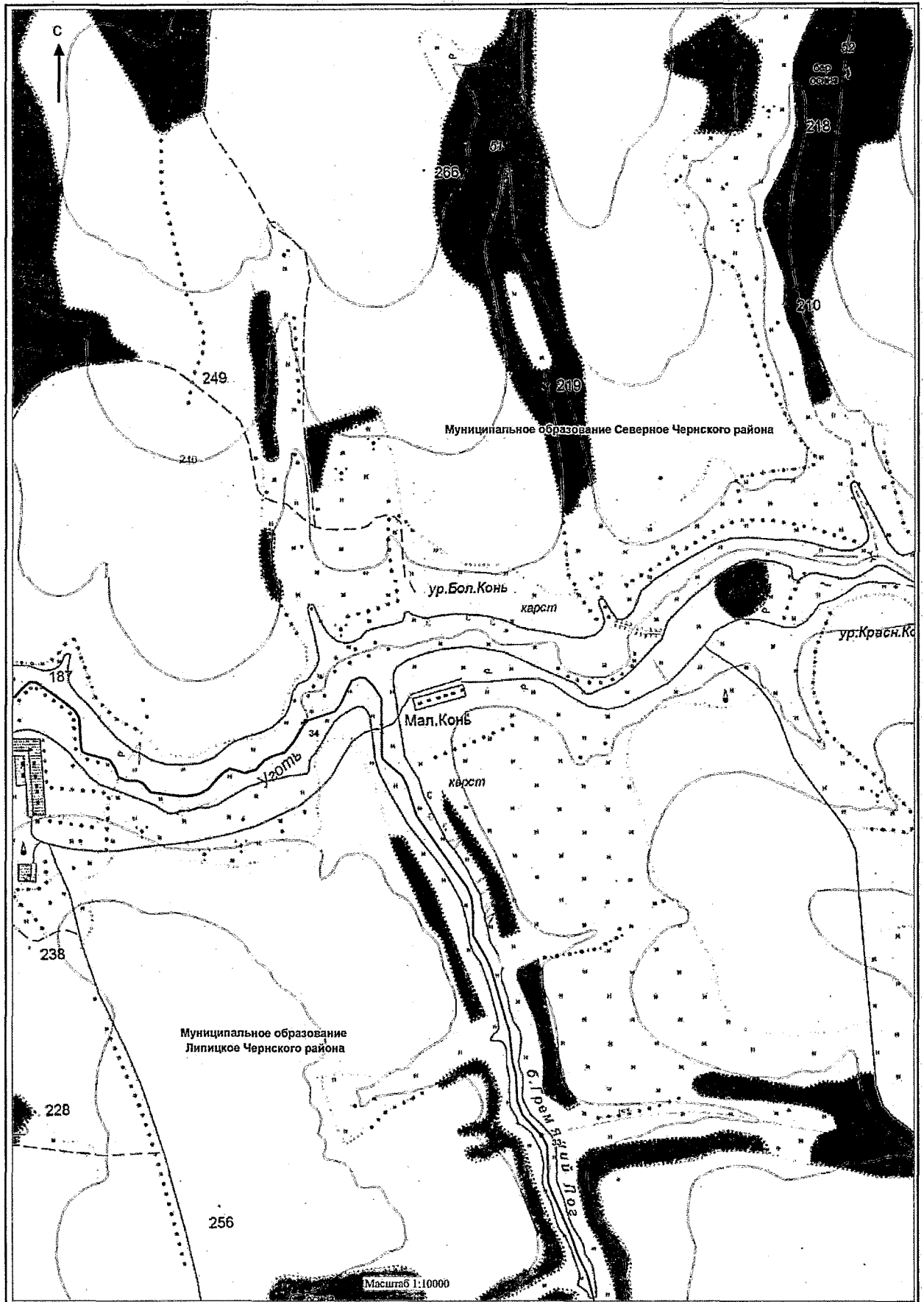


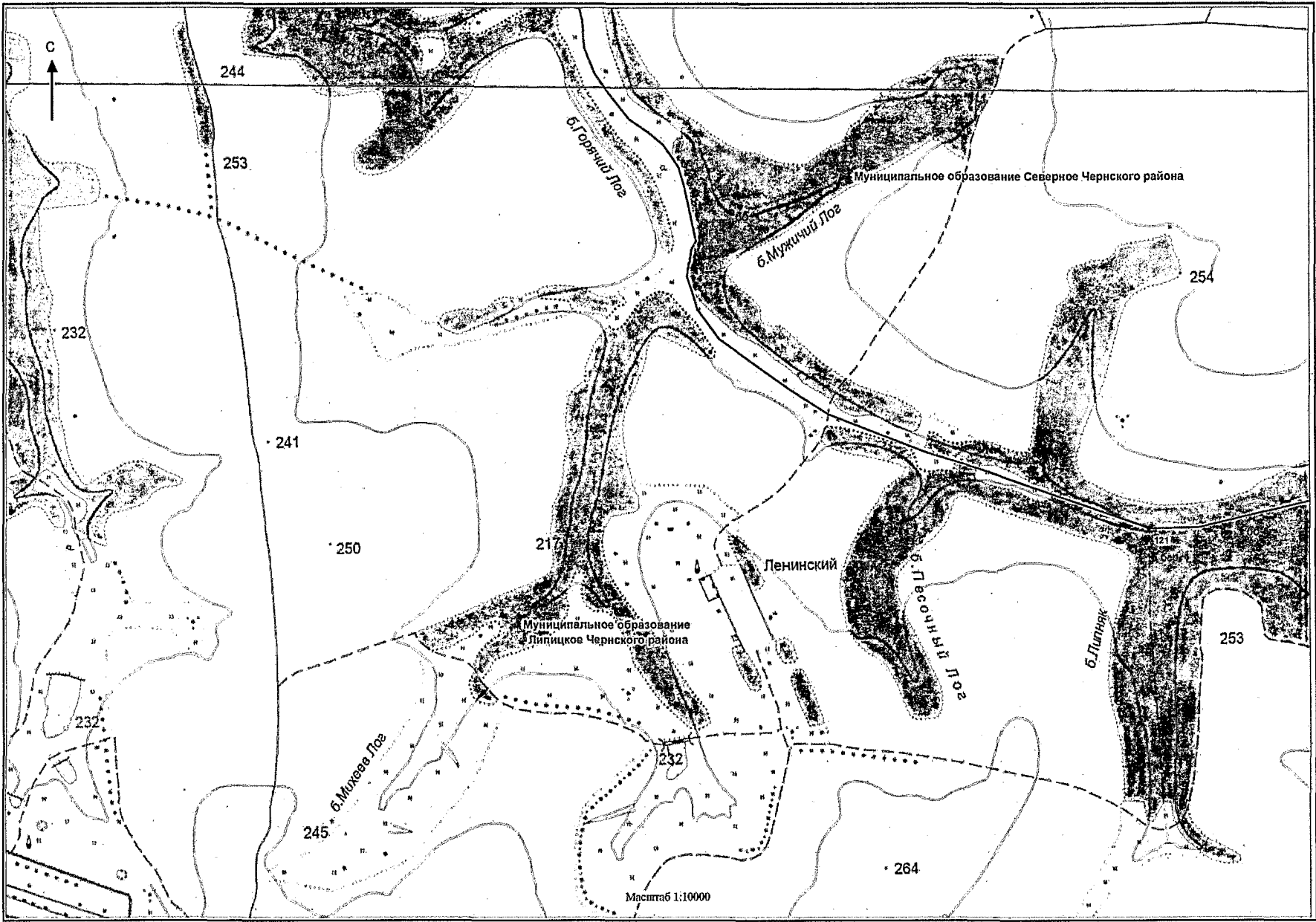




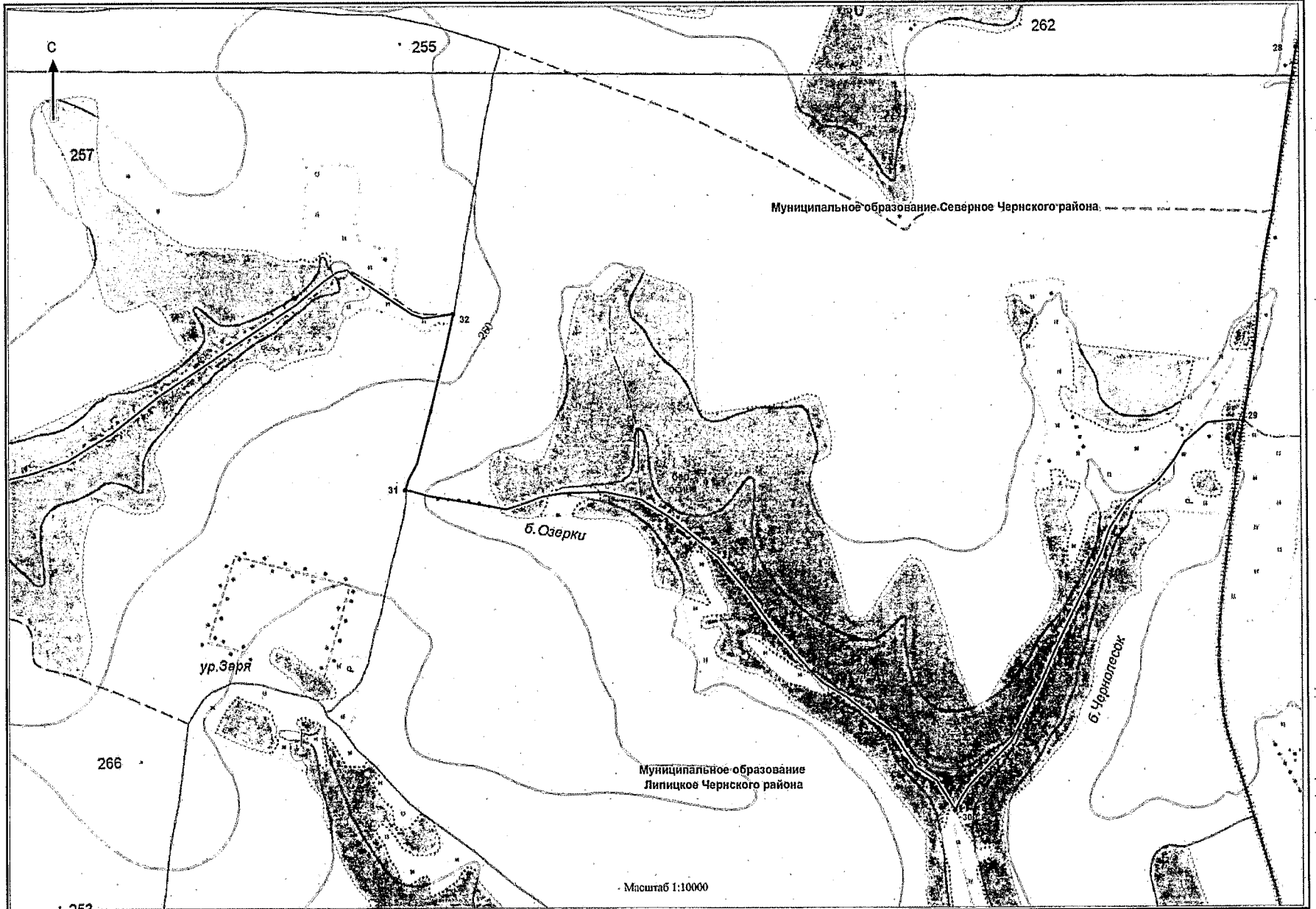


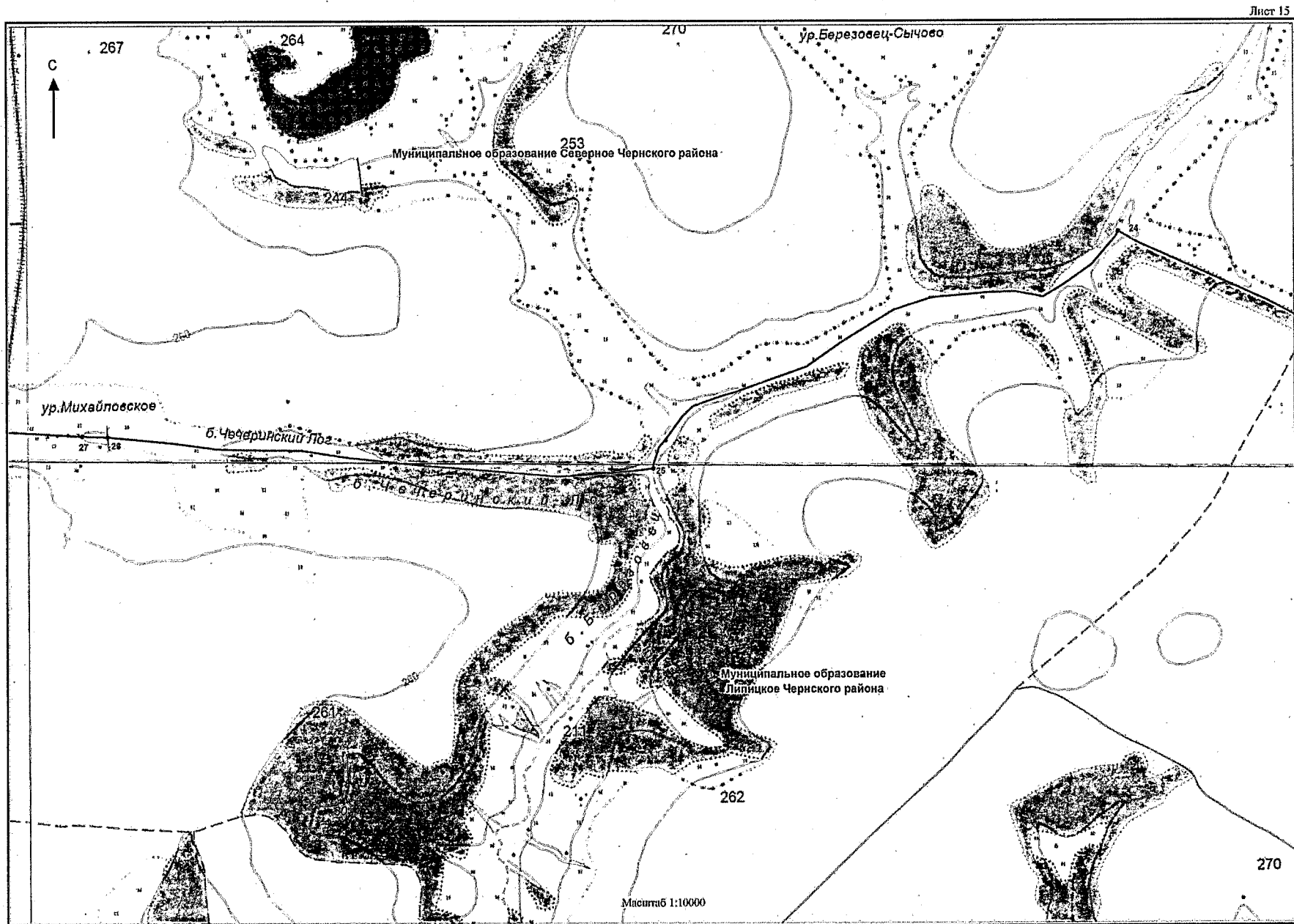




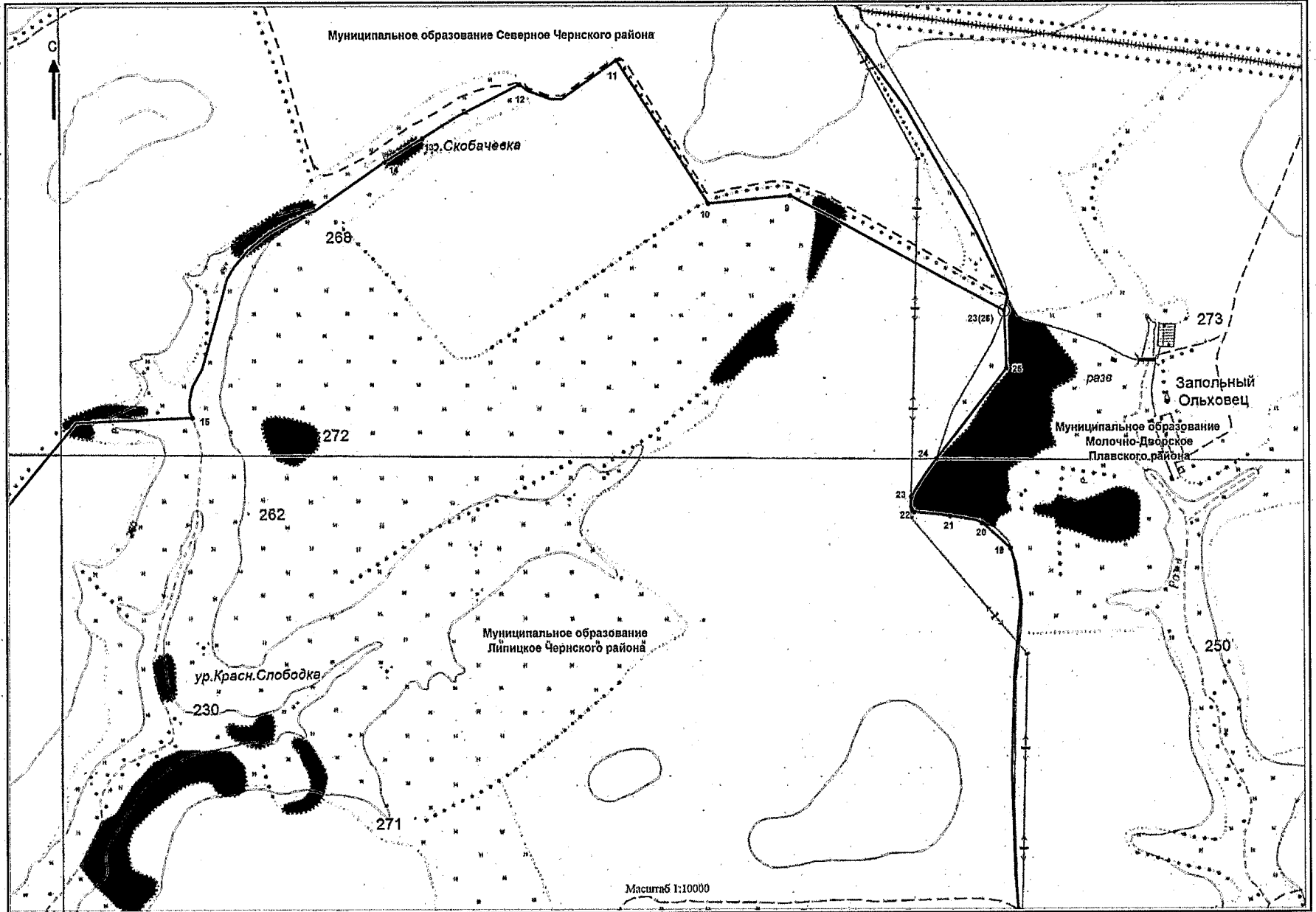


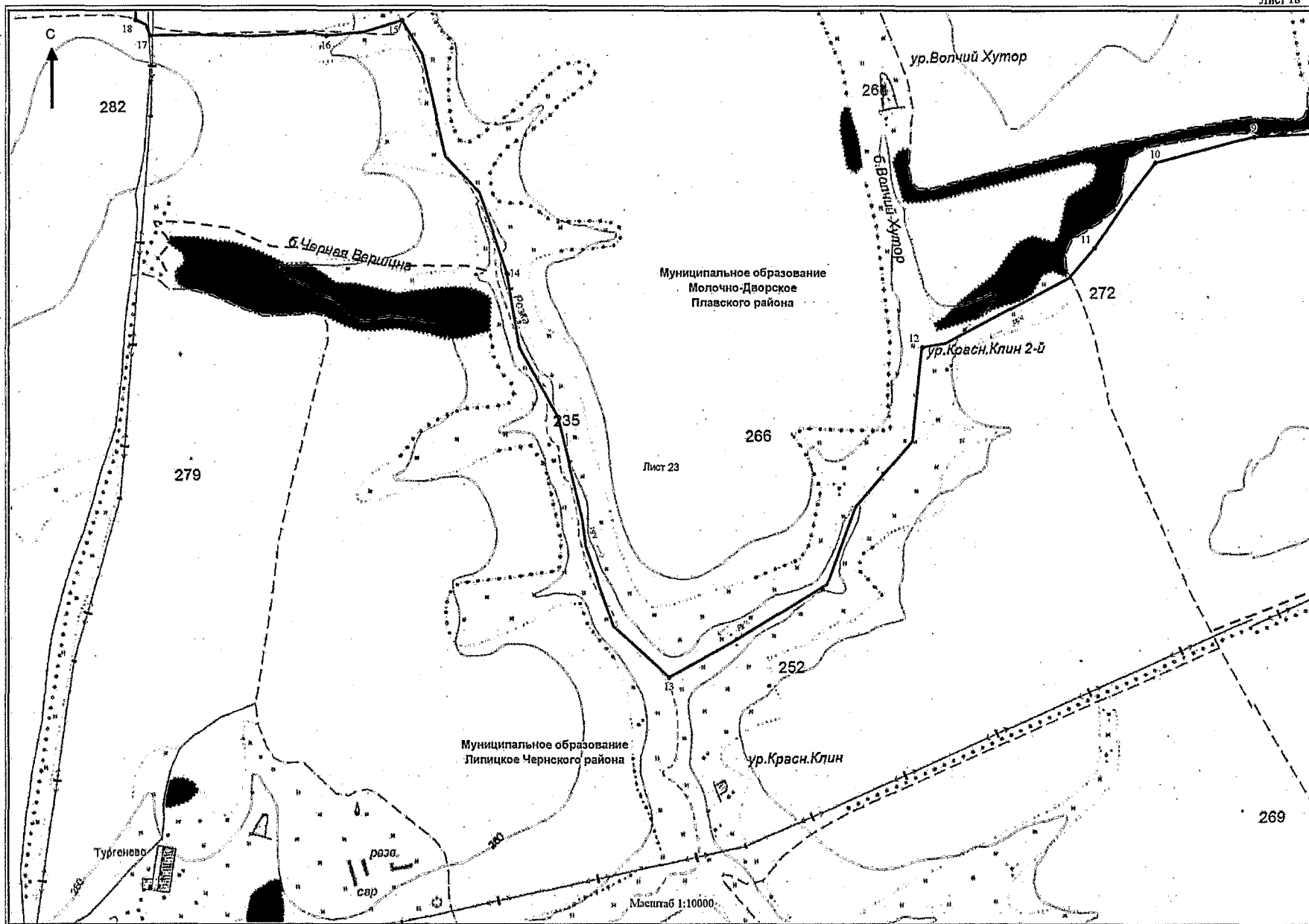
D:\П\Д\7\2019\ЗАКОНЫ\ЗАС_Э\Границы_Чернь_2_ч\Приложение 6.doc

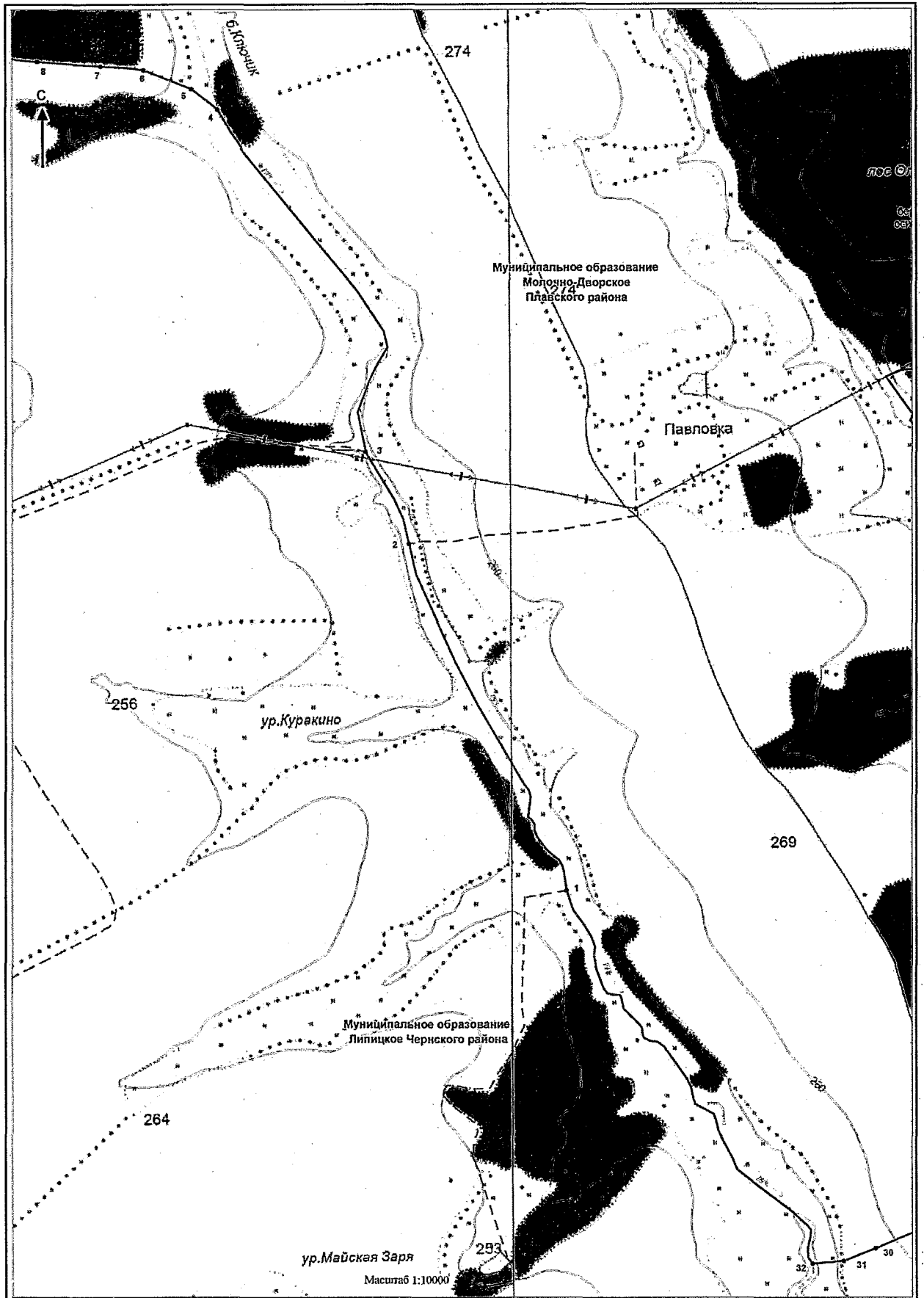


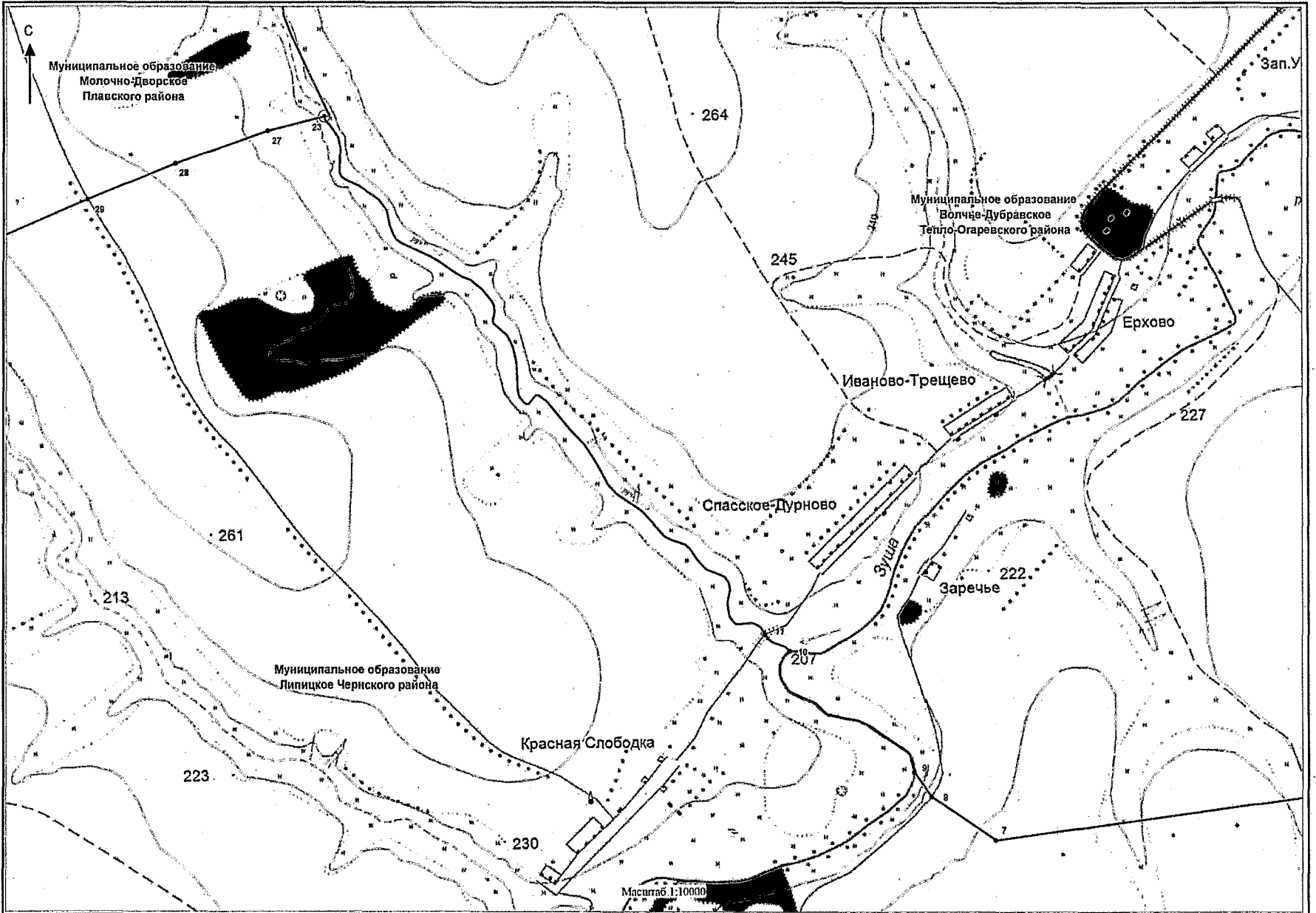


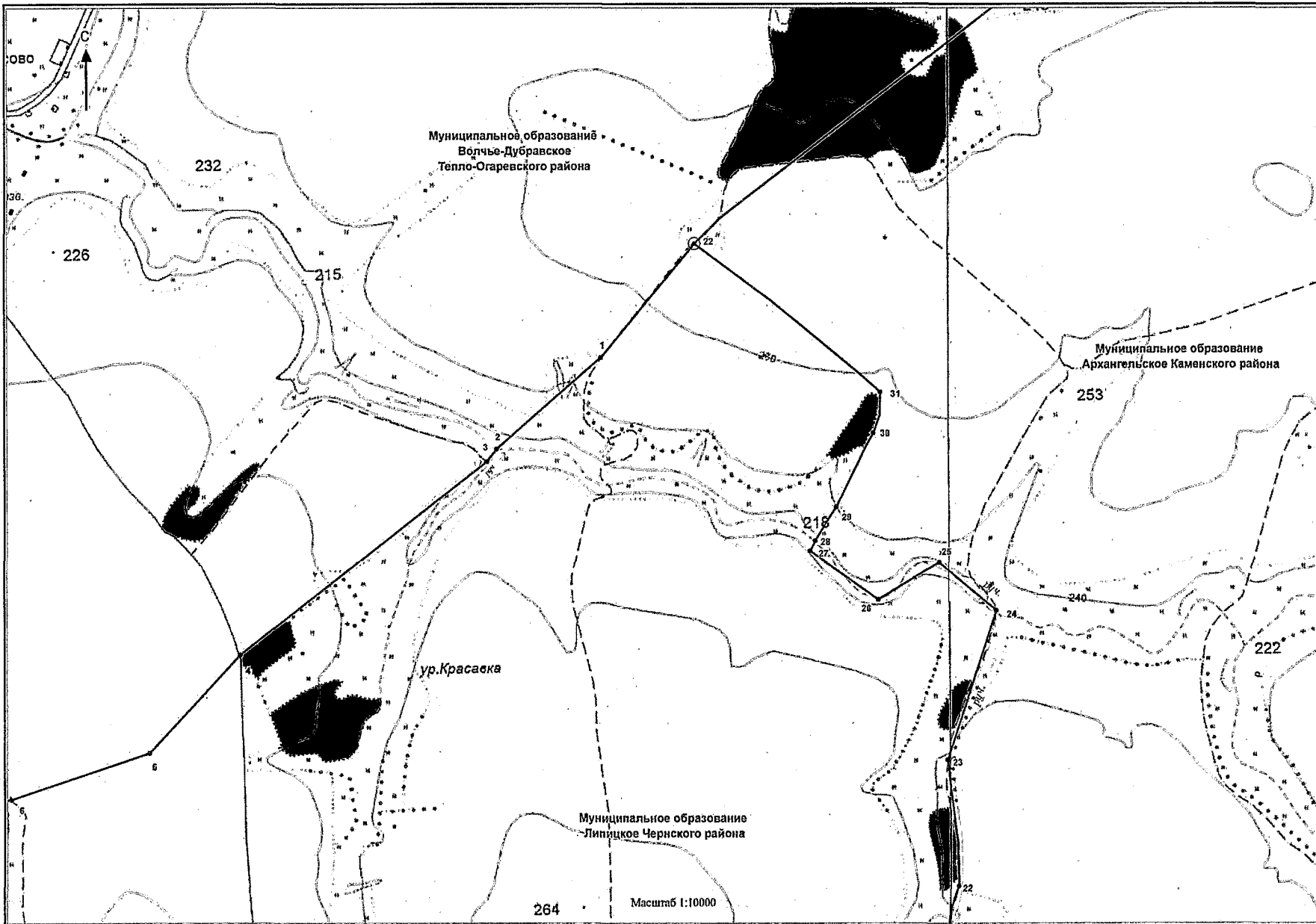


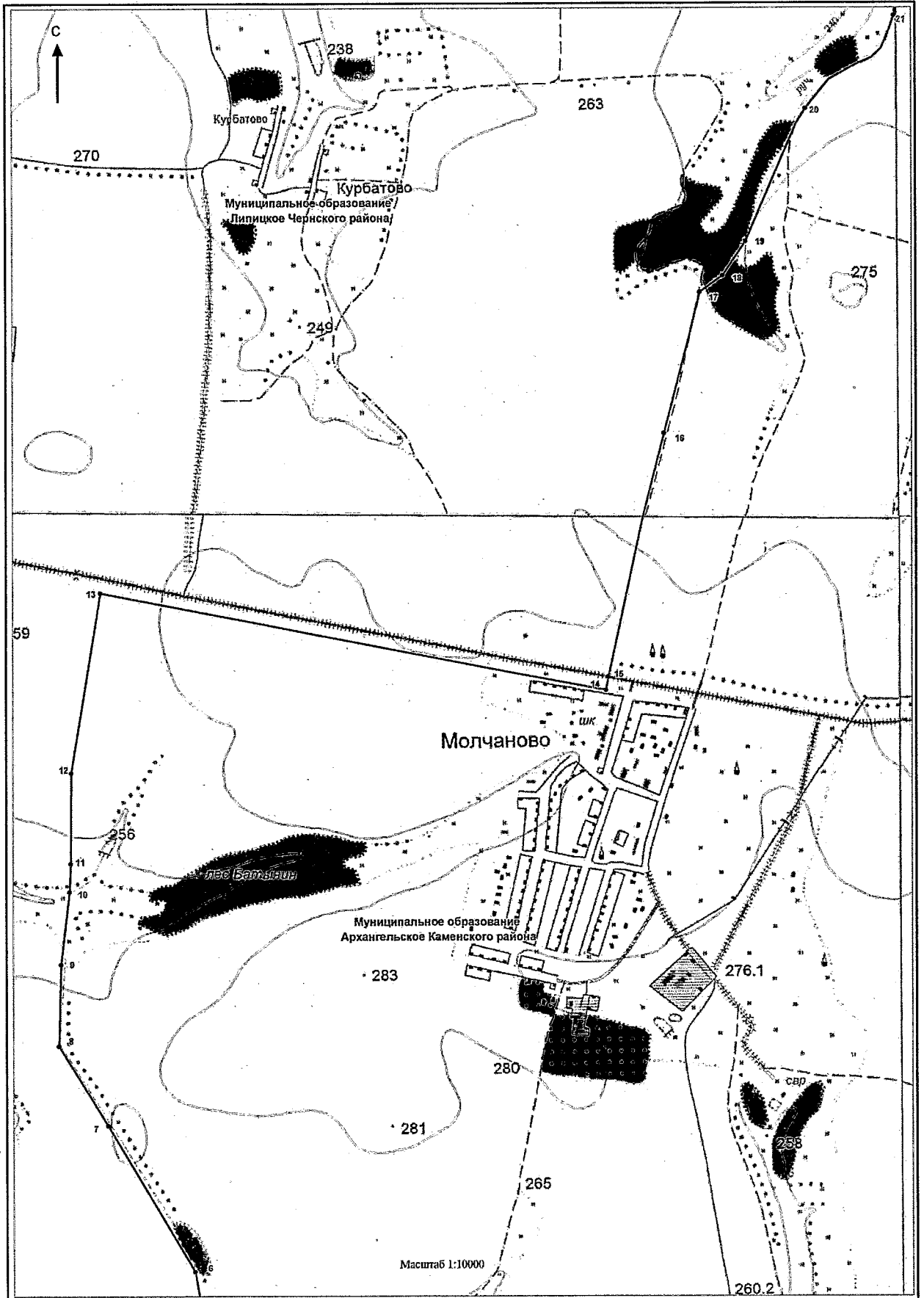


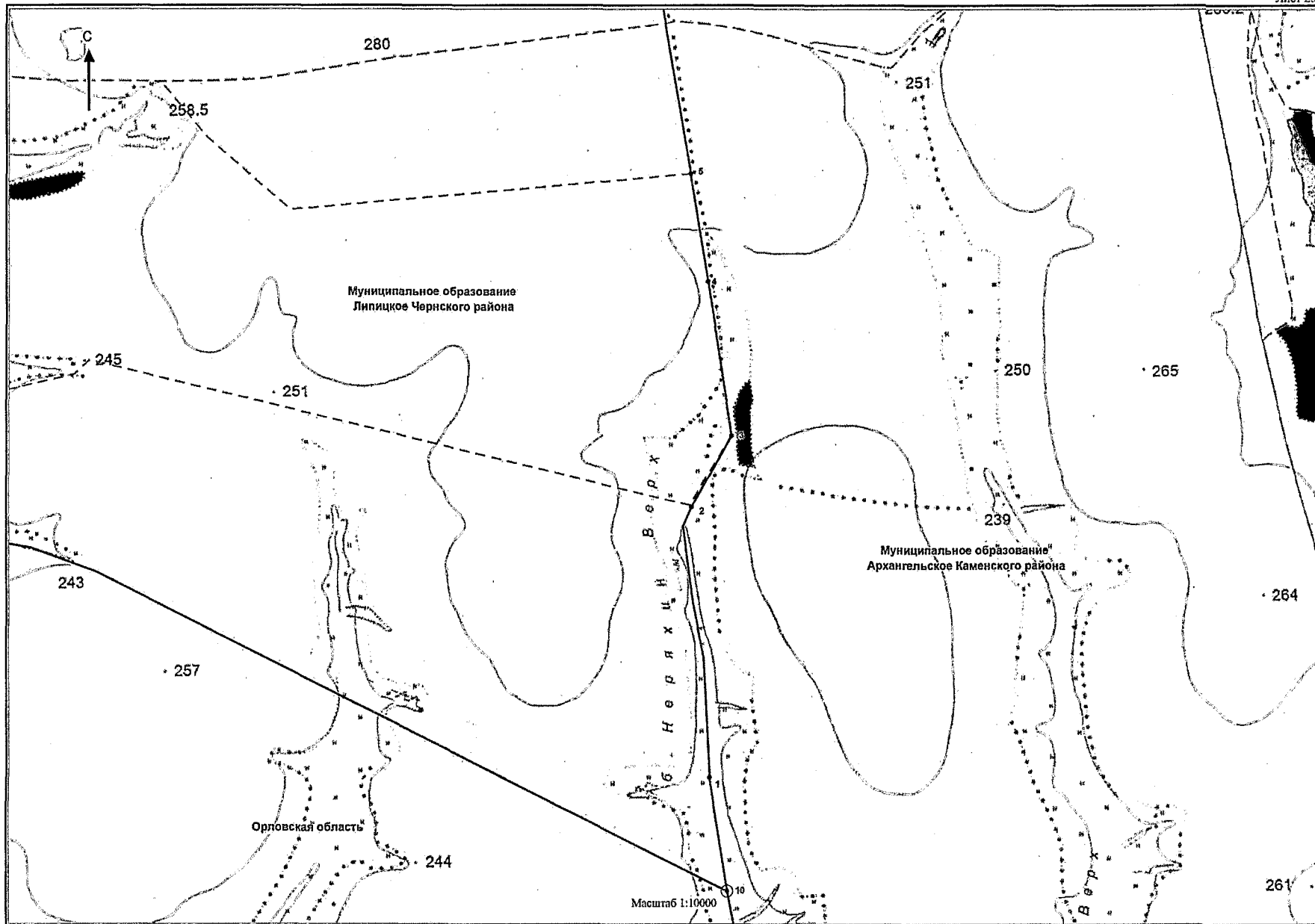


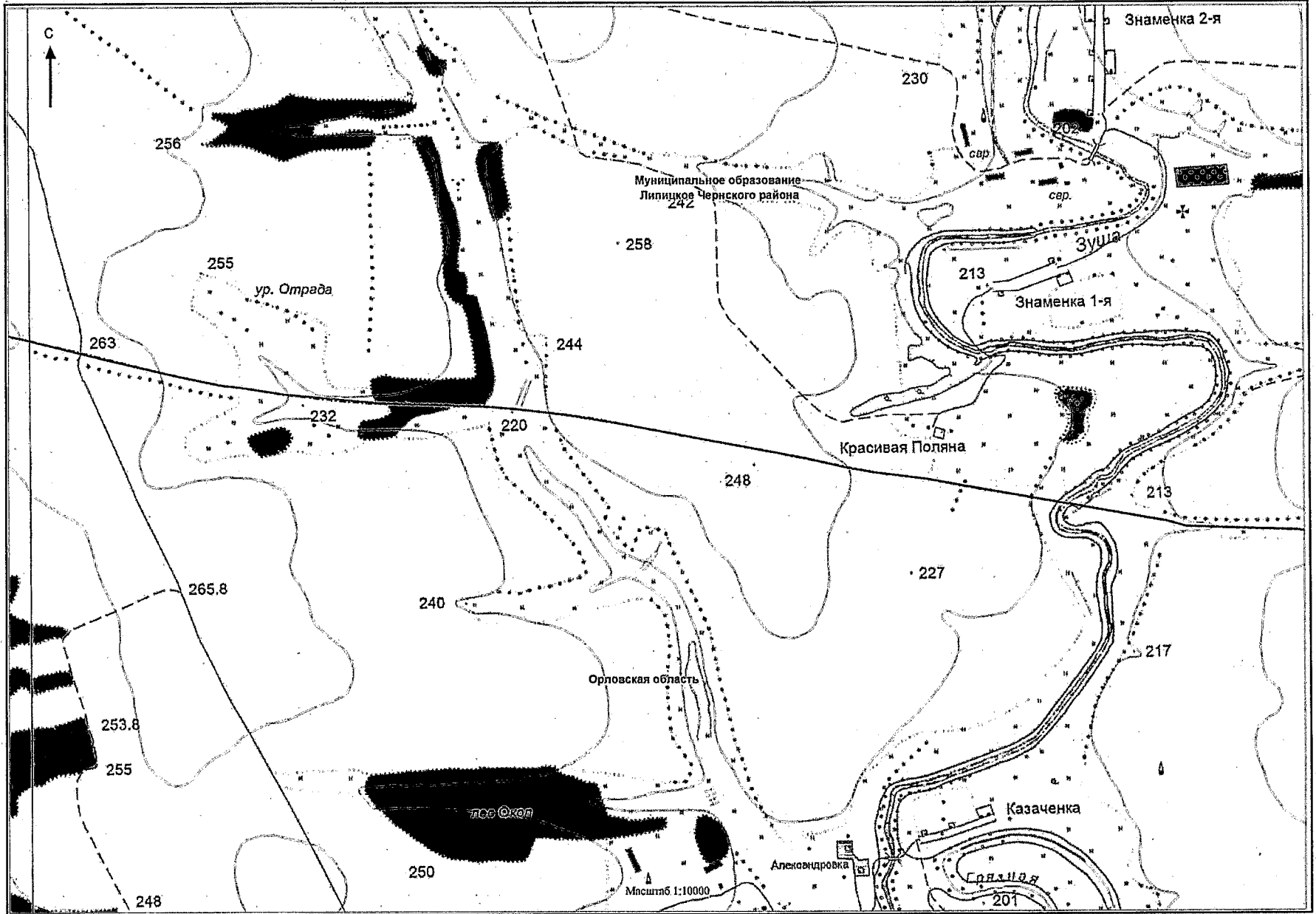


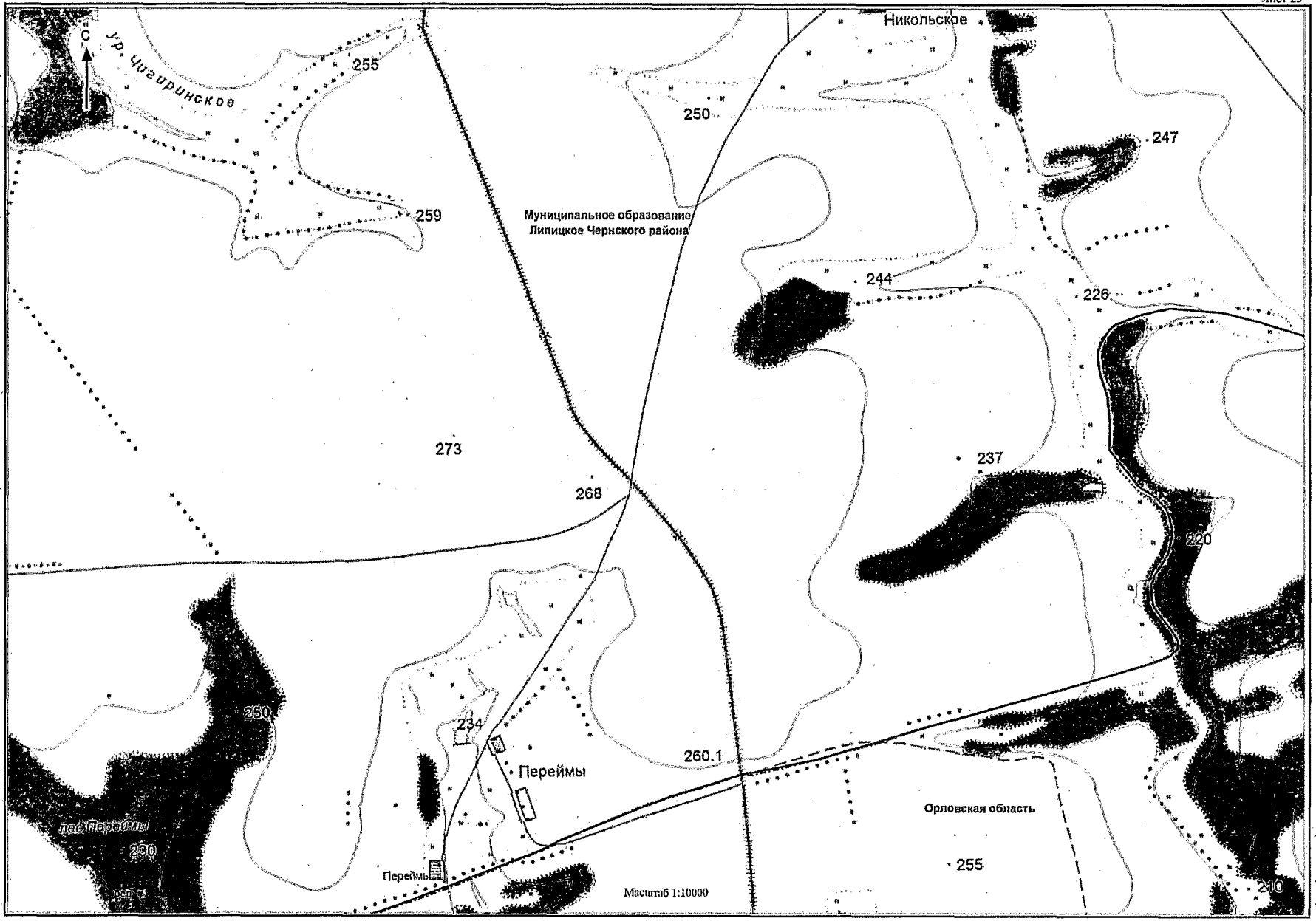


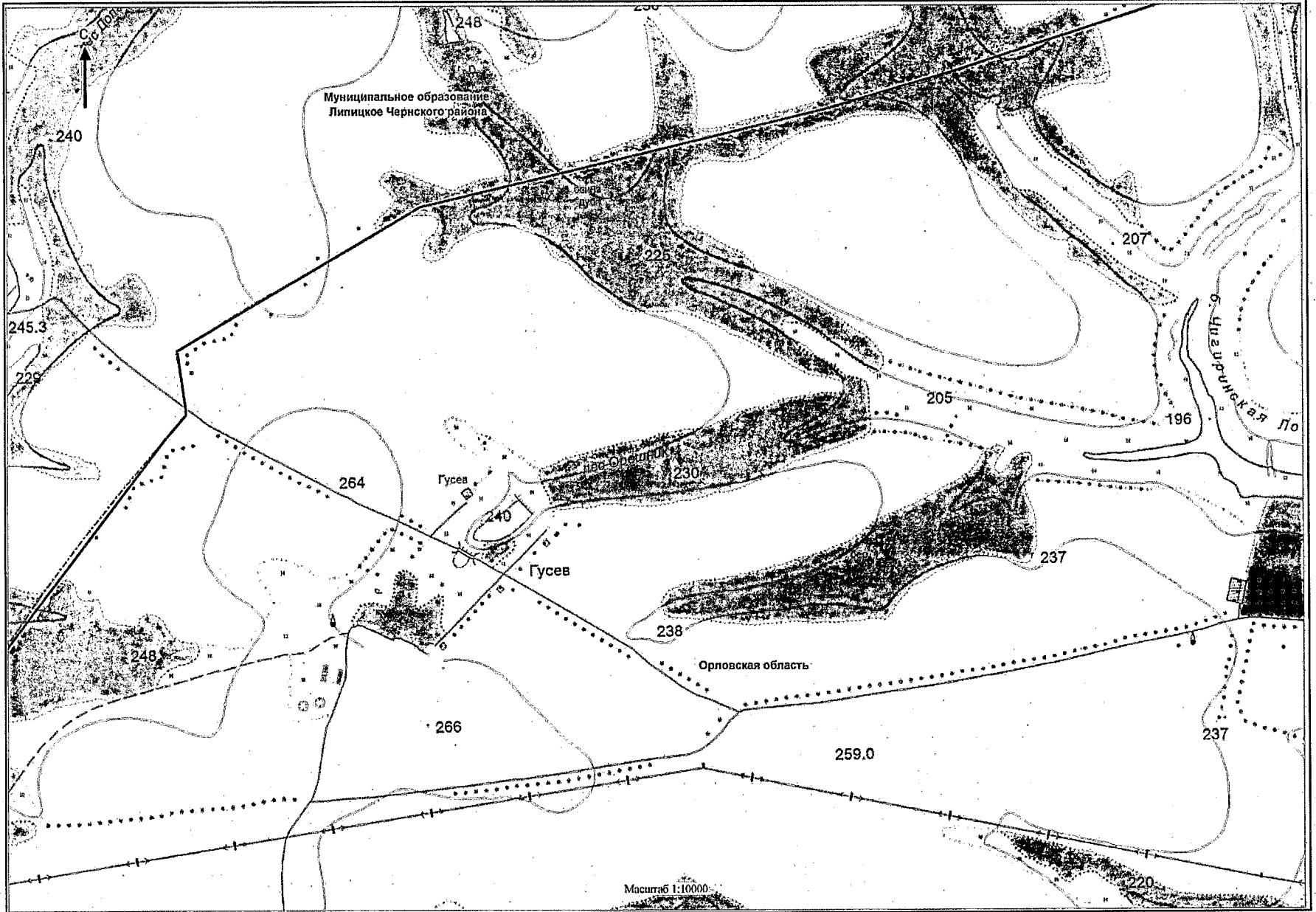


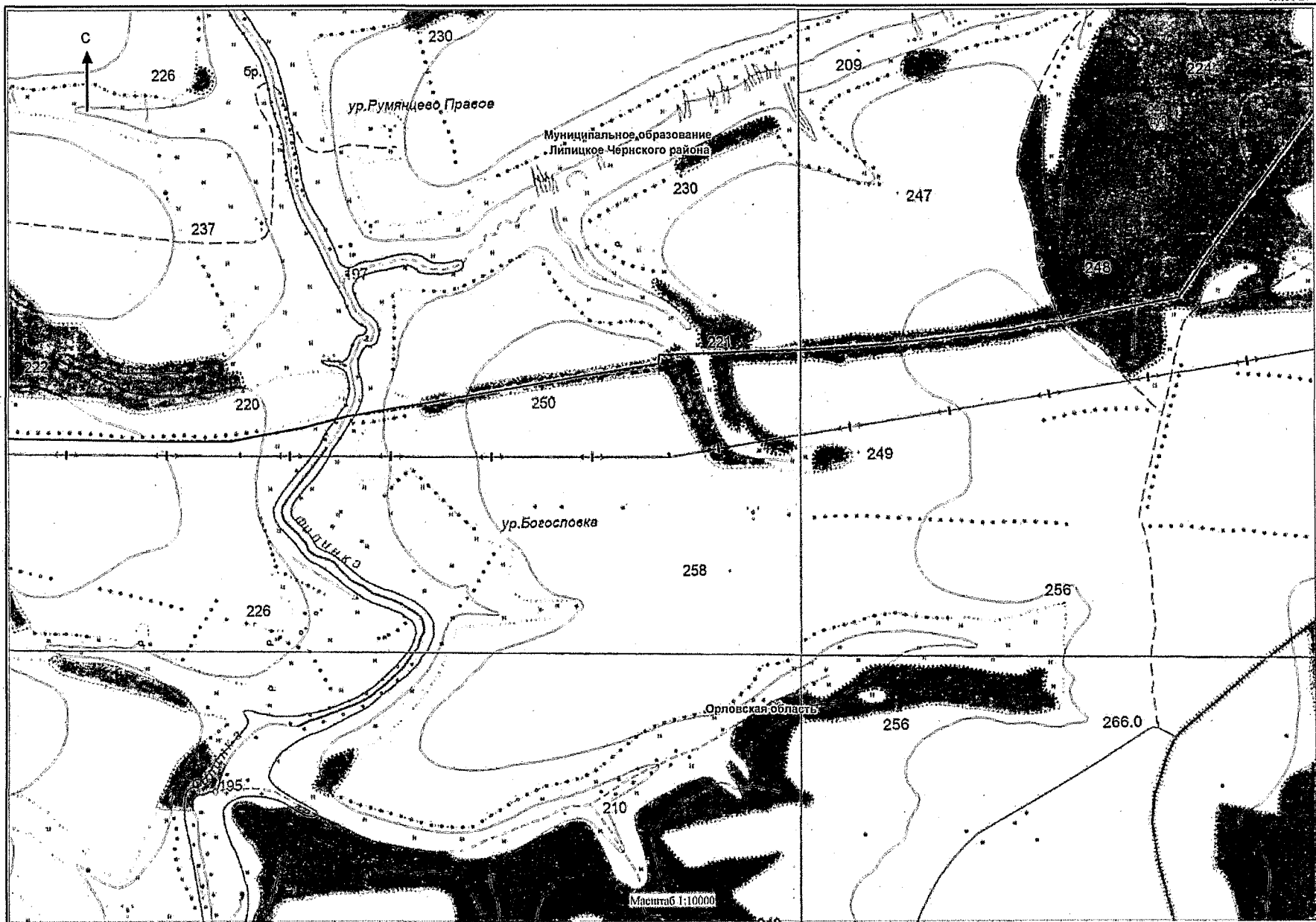


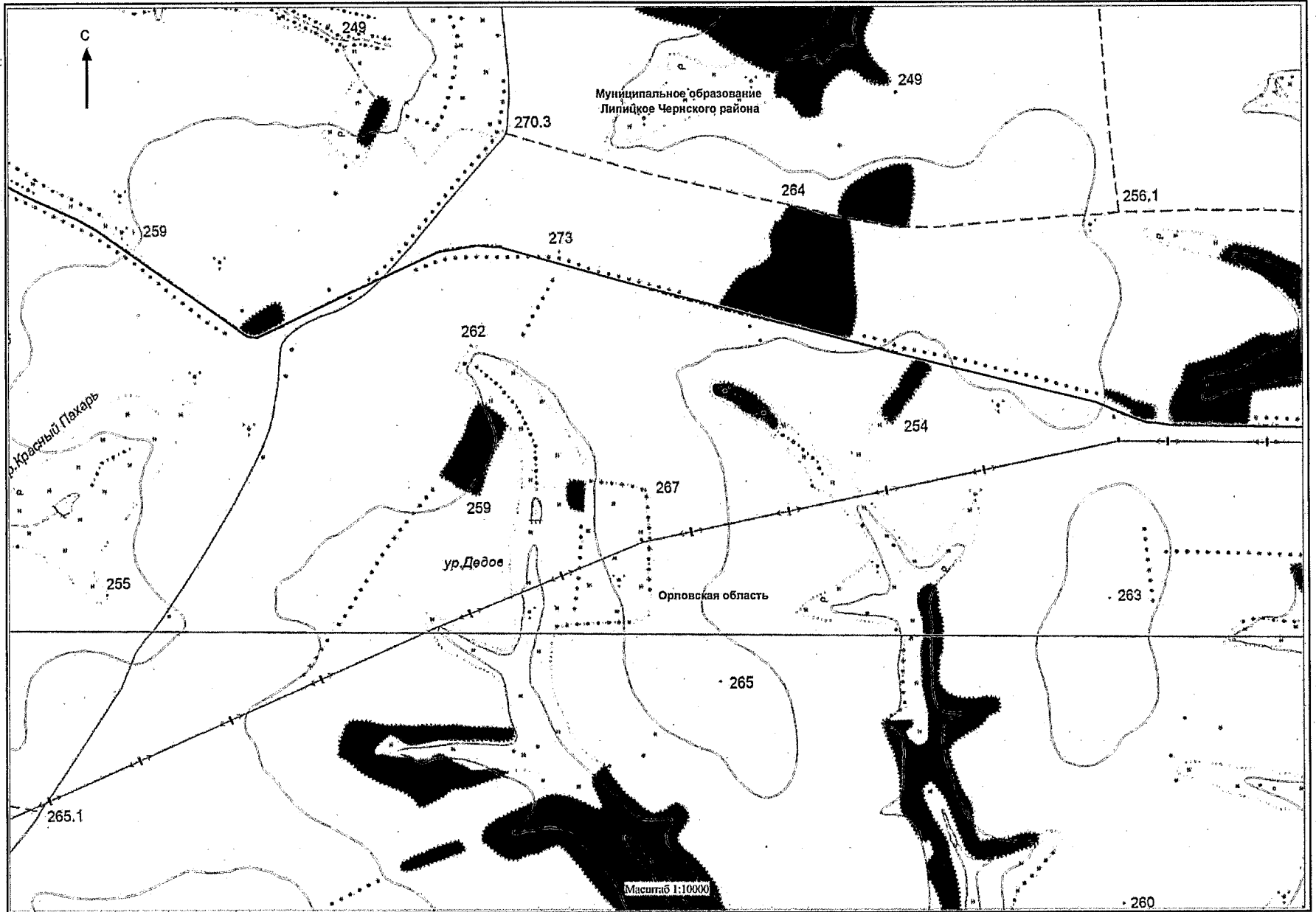


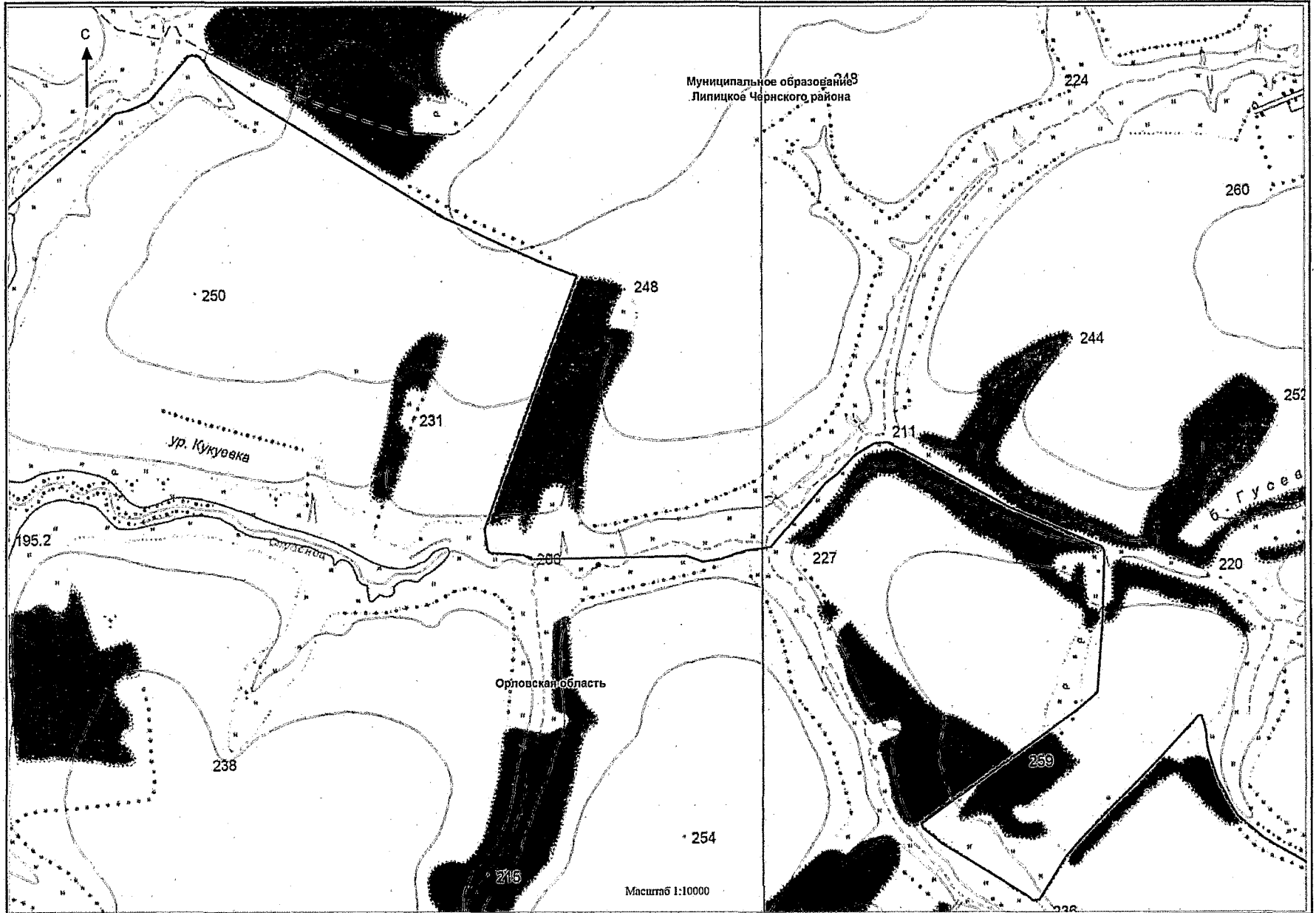


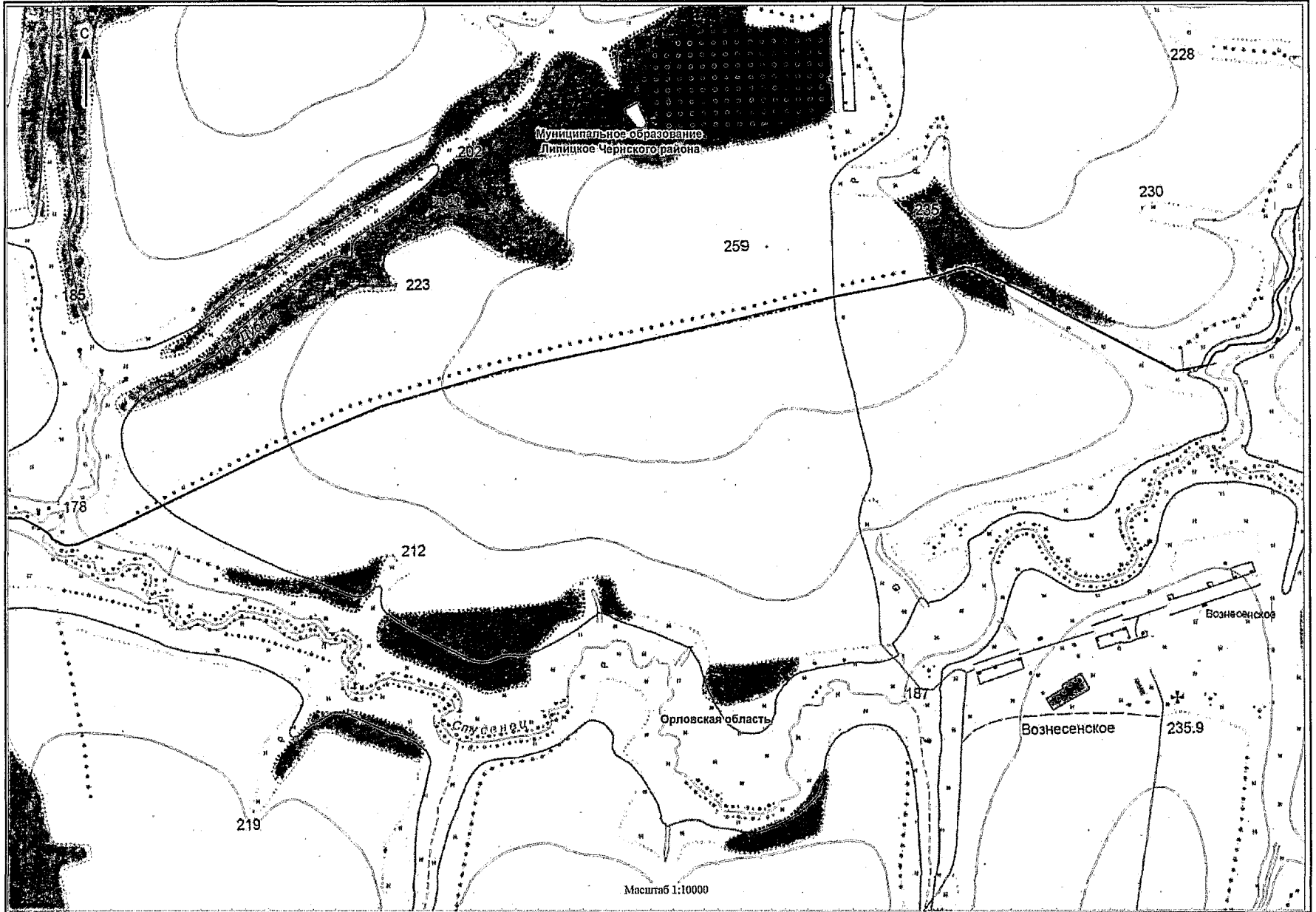


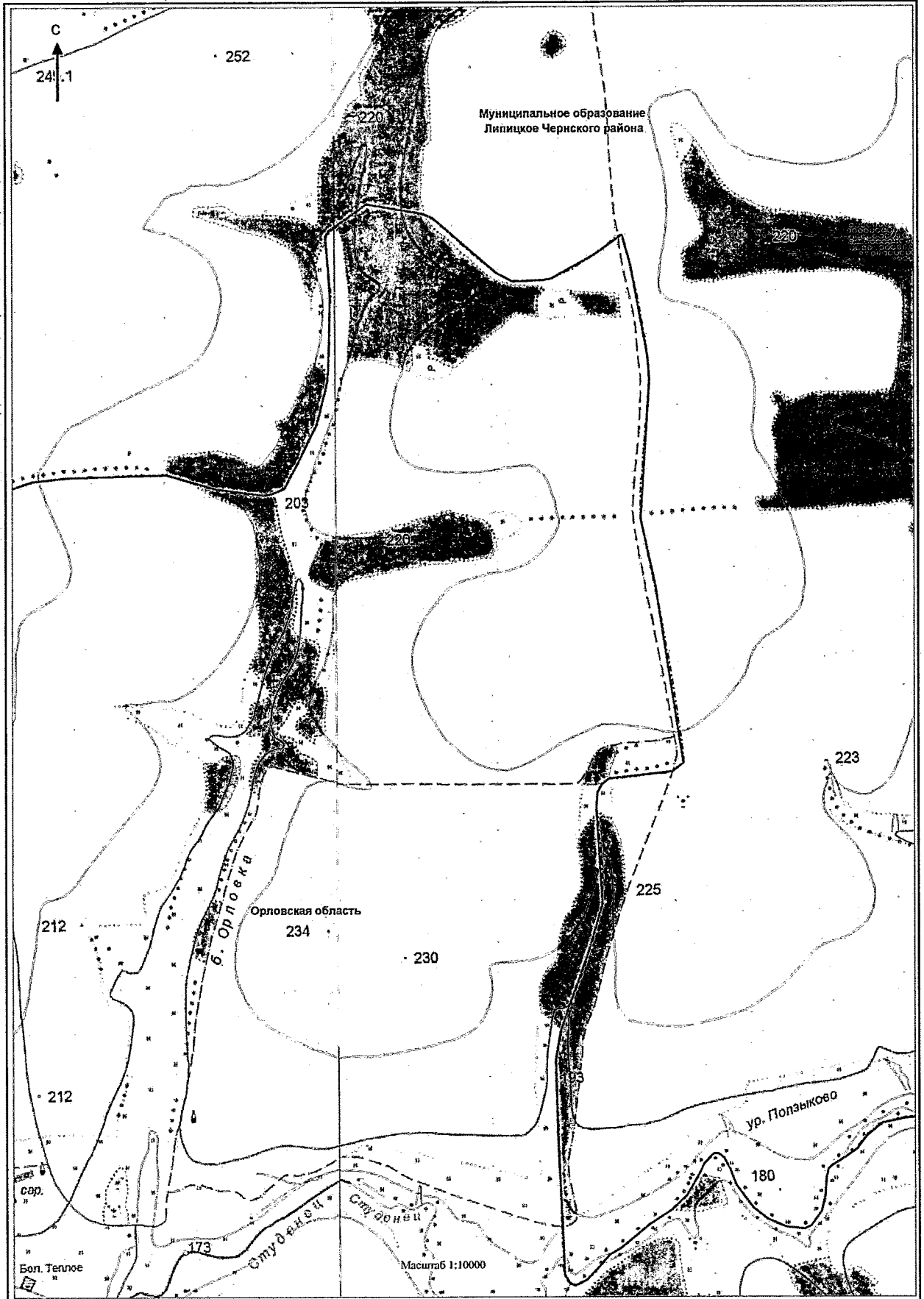


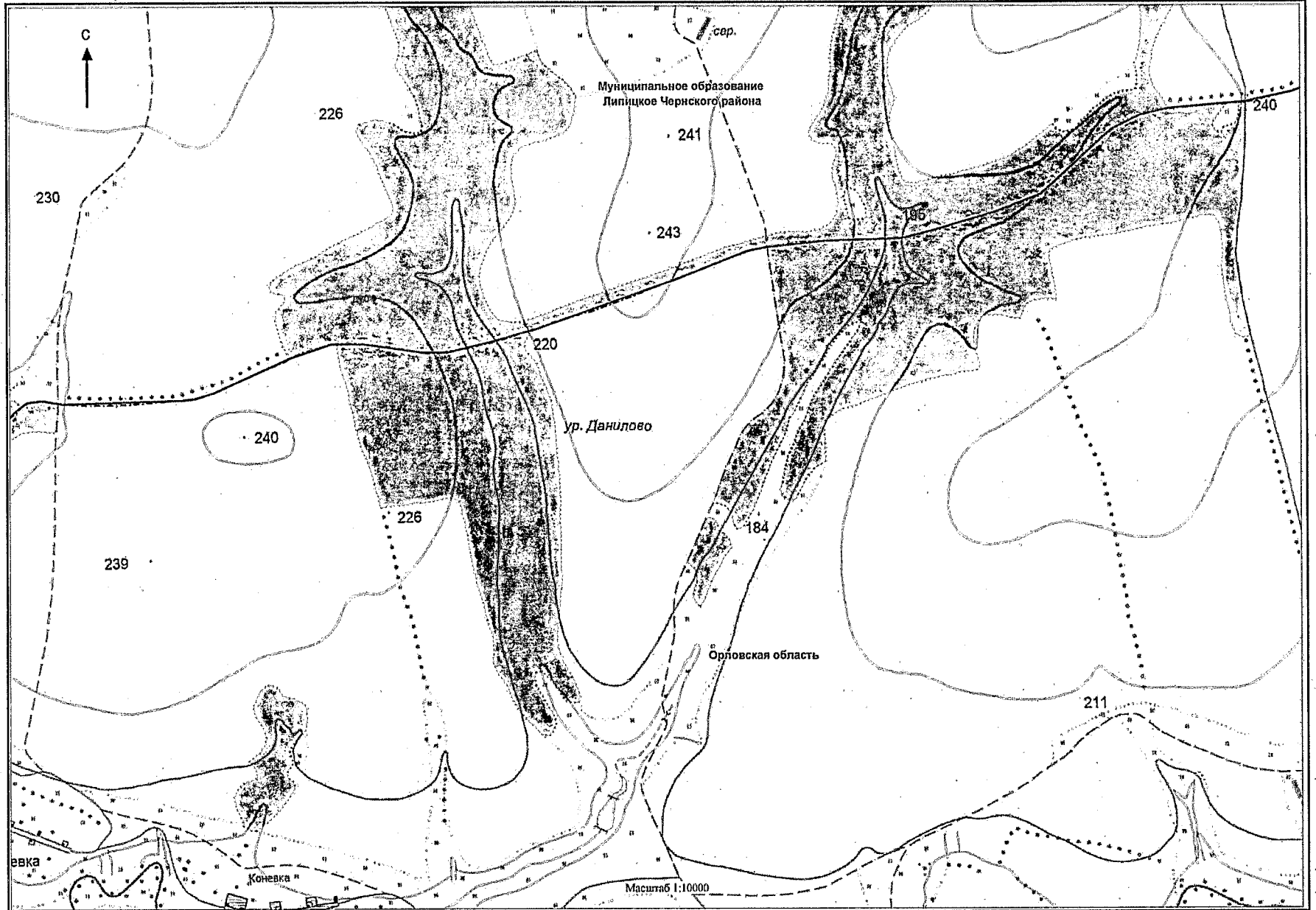


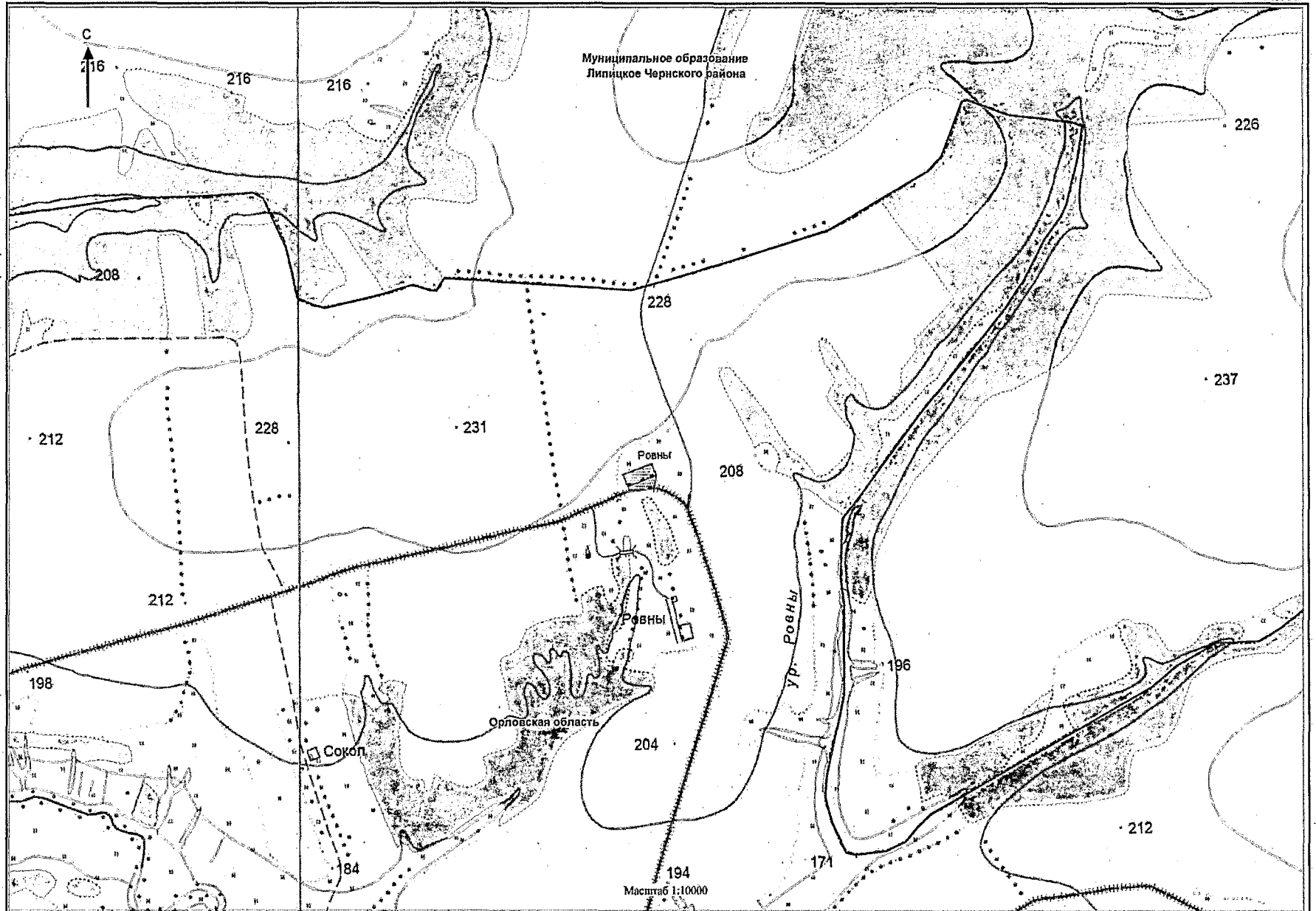












Приложение 7
к Закону Тульской области
«О внесении изменений в Закон Тульской
области «О переименовании муниципального
образования «Чернский район»
Тульской области, установлении границ,
наделении статусом и определении
административных центров муниципальных
образований на территории
Чернского района Тульской области»

Приложение 7
к Закону Тульской области
«О переименовании муниципального
образования «Чернский район» Тульской
области, установлении границ, наделении
статусом и определении административных
центров муниципальных образований
на территории Чернского района
Тульской области»

**Описание границы муниципального образования Северное
Чернского района**

За начальную точку описания границы муниципального образования Северное Чернского района принята узловая точка 9(108), расположенная на слиянии безымянного ручья и реки Малая Снежедь, в 3,50 км западнее деревни Синегубово 1 Чернского района и в 4,20 км юго-восточнее села Меркулово Арсеньевского района, и являющаяся точкой стыка границ муниципальных образований Северное, Тургеневское Чернского района и Астаповское Арсеньевского района.

**Прохождение границы с муниципальным образованием Астаповское
Арсеньевского района**

От узловой точки 9(108) (672906.59; 202799.10) линия границы идет в основном в северо-восточном направлении по руслу ручья Малая Снежедь, вверх против течения, на протяжении 2,27 км до поворотной точки 109, расположенной в месте слияния русла реки Малая Снежедь с руслом безымянного ручья.

От точки 109 (674497.49; 203181.05) линия границы идет в юго-восточном направлении по руслу безымянного ручья, вверх против течения, на

протяжении 0,90 км до поворотной точки 110, расположенной в русле безымянного ручья, на восточной стороне полевая лесополосы в Чернском районе.

От точки 110 (674324.15; 204057.97) линия границы идет по прямой в юго-восточном направлении на протяжении 0,13 км до поворотной точки 111, расположенной в 0,04 км на юго-восток от восточной стороны лесополосы в Арсеньевском районе.

От точки 111 (674278.42; 204173.87) линия границы идет по прямой в северо-западном направлении на протяжении 0,12 км до поворотной точки 112, расположенной в 1,22 км западнее пересечения полевых дорог, на северо-восточной стороне урочища Первомайский в Чернском районе.

От точки 112 (674399.10; 204153.64) линия границы идет по прямой в северо-восточном направлении по восточной стороне лесополосы в Арсеньевском районе на протяжении 0,48 км до поворотной точки 113, расположенной в 0,40 км юго-восточнее места слияния безымянных ручьев в Чернском районе, на восточной стороне лесополосы в Арсеньевском районе.

От точки 113 (674787.69; 204450.42) линия границы идет по прямой в северо-западном направлении на протяжении 0,32 км до поворотной точки 114.

От точки 114 (675060.39; 204283.35) линия границы идет в северо-западном направлении на протяжении 0,62 км до поворотной точки 115.

От точки 115 (675367.96; 203743.71) линия границы идет по прямой в северо-западном направлении на протяжении 0,10 км до поворотной точки 116, расположенной в 0,47 км юго-восточнее пересечения русла ручья Снежедь с полевой дорогой в Арсеньевском районе, в 0,71 км северо-западнее слияния двух безымянных ручьев в Чернском районе.

От точки 116 (675436.99; 203671.19) линия границы идет по прямой в северо-восточном направлении на протяжении 0,46 км до поворотной точки 117, расположенной на западной стороне лесного массива в Чернском районе.

От точки 117 (675915.25; 203746.08) линия границы идет по прямой в северо-западном направлении на протяжении 0,28 км до поворотной точки 118, расположенной в русле ручья Снежедь.

От точки 118 (676031.72; 203513.10) линия границы идет в северо-восточном направлении по руслу ручья Снежедь, вверх против течения, на протяжении 0,59 км до поворотной точки 119, расположенной в русле безымянного ручья.

От точки 119 (676571.44; 203704.23) линия границы идет в северо-восточном направлении по руслу ручья Снежедь, вверх против течения, на протяжении 0,18 км до поворотной точки 9(120), расположенной в русле ручья Снежедь, в 1,64 км северо-западнее плотины пруда в поселке Каменский Чернского района, в 1,60 км восточнее села Меркулово Арсеньевского района.

От точки 9(120) (676714.74; 203790.80) линия границы идет по прямой в юго-восточном направлении на протяжении 0,11 км до поворотной точки 121.

От точки 121 (676679.72; 203889.17) линия границы идет по прямой в юго-восточном направлении на протяжении 0,53 км до поворотной точки 122.

От точки 122 (676585.27; 204402.77) линия границы идет по прямой в восточном направлении на протяжении 0,60 км до поворотной точки 123.

От точки 123 (676550.23; 205011.84) линия границы идет по прямой в юго-восточном направлении на протяжении 0,10 км до поворотной точки 124.

От точки 124 (676498.46; 205107.82) линия границы идет по прямой по южной стороне урочища Монастырская Дача земель лесного фонда в восточном направлении на протяжении 0,19 км до поворотной точки 125.

От точки 125 (676507.63; 205305.59) линия границы идет по южной стороне урочища Монастырская Дача земель лесного фонда в восточном направлении на протяжении 0,69 км до поворотной точки 126.

От точки 126 (676452.44; 205993.13) линия границы идет в северо-восточном направлении на протяжении 0,29 км до поворотной точки 127.

От точки 127 (676581.04; 206250.60) линия границы идет в северо-восточном направлении на протяжении 0,46 км до поворотной точки 128.

От точки 128 (676651.96; 206686.72) линия границы идет в юго-восточном направлении на протяжении 0,60 км до поворотной точки 129.

От точки 129 (676518.86; 207281.71) линия границы идет в юго-восточном направлении на протяжении 0,45 км до поворотной точки 130, расположенной на полевой дороге.

От точки 130 (676364.49; 207693.72) линия границы идет по прямой в юго-восточном направлении на протяжении 0,09 км до поворотной точки 131, расположенной в 0,01 км северо-восточнее полевой дороги в Чернском районе.

От точки 131 (676334.18; 207793.35) линия границы идет по прямой в северо-восточном направлении на протяжении 0,16 км до поворотной точки

132, расположенной в 0,29 км северо-западнее от пересечения лесополосы с полевой дорогой в Чернском районе.

От точки 132 (676505.62; 207849.38) линия границы идет по прямой в северо-восточном направлении на протяжении 0,13 км до поворотной точки 133.

От точки 133 (676541.16; 207962.81) линия границы идет по прямой в северо-восточном направлении на протяжении 0,18 км до поворотной точки 134.

От точки 134 (676640.31; 208118.53) линия границы идет по прямой в северо-восточном направлении на протяжении 0,68 км до поворотной точки 135.

От точки 135 (677119.37; 208595.49) линия границы идет по прямой в северо-западном направлении на протяжении 0,21 км до поворотной точки 136.

От точки 136 (677327.33; 208553.86) линия границы идет по прямой в северо-восточном направлении на протяжении 0,42 км до поворотной точки 137.

От точки 137 (677744.34; 208566.67) линия границы идет по прямой в северо-западном направлении на протяжении 0,13 км до поворотной точки 138, расположенной на вершине урочища Жимарино в Чернском районе, на восточной стороне лесополосы в Арсеньевском районе.

От точки 138 (677859.39; 208500.23) линия границы идет по прямой в северо-восточном направлении на протяжении 1,25 км до поворотной точки 139, расположенной в русле безымянного ручья.

От точки 139 (678370.63; 209542.34) линия границы идет в юго-восточном направлении по руслу безымянного ручья, вниз по течению, на протяжении 0,10 км до поворотной точки 140.

От точки 140 (678331.07; 209559.91) линия границы идет в юго-восточном направлении по руслу безымянного ручья, вниз по течению, на протяжении 0,30 км до поворотной точки 141, расположенной в месте слияния двух безымянных ручьев.

От точки 141 (678105.73; 209769.78) линия границы идет в северо-восточном направлении по руслу безымянного ручья, вверх против течения, на протяжении 0,60 км до поворотной точки 142, расположенной в русле безымянного ручья.

От точки 142 (678578.14; 210183.41) линия границы идет в северо-западном направлении на протяжении 0,41 км до поворотной точки 143,

расположенной в 0,30 км северо-западнее пересечения бровки балки Верхние Мостики с северной стороной лесополосы балки Верхний Липовец в Чернском районе.

От точки 143 (678971.54; 210032.13) линия границы идет в северо-восточном направлении на протяжении 0,65 км до поворотной точки 144.

От точки 144 (679532.77; 210311.46) линия границы идет по прямой в северном направлении на протяжении 1,03 км до поворотной точки 145.

От точки 145 (680584.82; 210368.54) линия границы идет по прямой в северо-восточном направлении на протяжении 0,29 км до поворотной точки 146, расположенной в 0,59 км северо-западнее пересечения полевой дороги с восточной стороной урочища Осинник в Чернском районе.

От точки 146 (680788.96; 210560.51) линия границы идет по прямой в восточном направлении на протяжении 0,08 км до поворотной точки 147.

От точки 147 (680788.41; 210630.77) линия границы идет по прямой в северо-восточном направлении на протяжении 1,64 км до поворотной точки 148, расположенной на северной стороне лесополосы в Чернском районе, в 0,11 км юго-западнее пересечения полевых дорог в Арсеньевском районе.

От точки 148 (681330.47; 212170.74) линия границы идет по прямой в юго-западном направлении на протяжении 0,15 км до поворотной точки 149.

От точки 149 (681179.40; 212092.66) линия границы идет в юго-восточном направлении по оси грунтовой дороги на протяжении 0,87 км до поворотной точки 150, расположенной на пересечении оси грунтовой дороги и северной стороны лесополосы в Чернском районе.

От точки 150 (680299.78; 212164.90) линия границы идет в юго-восточном направлении на протяжении 0,85 км до поворотной точки 151, расположенной на западной стороне лесополосы в Арсеньевском районе, на стыке двух лесополос.

От точки 151 (680211.96; 213013.56) линия границы идет по прямой в южном направлении вдоль западной стороны лесополосы в Арсеньевском районе на протяжении 0,27 км до поворотной точки 152.

От точки 152 (679945.85; 213028.15) линия границы идет по прямой в юго-восточном направлении на протяжении 0,54 км до поворотной точки 153.

От точки 153 (679790.35; 213544.13) линия границы идет по прямой в юго-восточном направлении на протяжении 0,15 км до поворотной точки 154.

От точки 154 (679714.05; 213680.81) линия границы идет по прямой в

юго-восточном направлении на протяжении 0,32 км до поворотной точки 155, расположенной на полевой дороге в Чернском районе.

От точки 155 (679623.28; 213992.06) линия границы идет по прямой в северо-восточном направлении на протяжении 0,07 км до поворотной точки 156, расположенной на левом берегу безымянного ручья.

От точки 156 (679644.85; 214063.64) линия границы идет в восточном направлении по руслу безымянного ручья, вниз по течению, на протяжении 0,85 км до поворотной точки 157, расположенной в месте слияния двух безымянных ручьев.

От точки 157 (679684.19; 214871.24) линия границы идет в северном направлении по руслу безымянного ручья, вверх против течения, на протяжении 0,59 км до поворотной точки 158, расположенной в месте слияния двух безымянных ручьев.

От точки 158 (680242.25; 214760.82) линия границы идет в северо-восточном направлении по руслу безымянного ручья, вверх против течения, на протяжении 1,11 км до поворотной точки 159, расположенной в месте слияния двух безымянных ручьев.

От точки 159 (681053.48; 215456.18) линия границы идет в юго-восточном направлении по руслу безымянного ручья, вверх против течения, на протяжении 0,17 км до поворотной точки 160.

От точки 160 (680966.64; 215595.84) линия границы идет в восточном направлении по руслу безымянного ручья, вверх против течения, на протяжении 0,34 км до поворотной точки 161.

От точки 161 (680943.88; 215916.31) линия границы идет в юго-восточном направлении по руслу безымянного ручья, вверх против течения, на протяжении 0,23 км до поворотной точки 162, расположенной в русле безымянного ручья.

От точки 162 (680820.22; 216153.59) линия границы идет по прямой вдоль восточной стороны лесополосы в Арсеньевском районе в северо-восточном направлении на протяжении 1,43 км до поворотной точки 163.

От точки 163 (682010.37; 216970.74) линия границы идет по прямой в северо-восточном направлении на протяжении 0,95 км до поворотной точки 164.

От точки 164 (682745.79; 217584.39) линия границы идет по прямой вдоль северо-восточной стороны лесополосы в Чернском районе в юго-восточном направлении на протяжении 0,23 км до поворотной точки 165, расположенной на повороте лесополосы в Чернском районе.

От точки 165 (682611.89; 217726.38) линия границы идет по прямой в северо-восточном направлении на протяжении 0,46 км до поворотной точки 166.

От точки 166 (682903.72; 218093.54) линия границы идет по прямой в северо-восточном направлении на протяжении 0,90 км до узловой точки 24, расположенной на южной стороне полосы отвода железной дороги Волово – Духовская, в 1,50 км северо-западнее деревни Орловка Чернского района, в 2,70 км юго-восточнее деревни Ивановка 2-я Арсеньевского района и являющейся точкой стыка границ муниципальных образований Северное Чернского района, Астаповское Арсеньевского района и Молочно-Дворское Плавского района.

Прохождение границы с муниципальным образованием Молочно-Дворское Плавского района

От узловой точки 24 (683402.72; 218815.70) линия границы идет в юго-восточном направлении по южной стороне полосы отвода железной дороги Волово – Духовская на протяжении 0,48 км до поворотной точки 132.

От точки 132 (683146.15; 219210.17) линия границы идет в юго-восточном направлении по южной стороне полосы отвода железной дороги Волово – Духовская на протяжении 0,69 км до поворотной точки 131.

От точки 131 (682741.96; 219769.12) линия границы идет в юго-восточном направлении по южной стороне полосы отвода железной дороги Волово – Духовская на протяжении 0,27 км до поворотной точки 130.

От точки 130 (682599.90; 219997.16) линия границы идет в юго-восточном направлении по южной стороне полосы отвода железной дороги Волово – Духовская на протяжении 0,63 км до поворотной точки 129.

От точки 129 (682450.66; 220244.88) линия границы идет в юго-восточном направлении по южной стороне полосы отвода железной дороги Волово – Духовская на протяжении 0,21 км до поворотной точки 128.

От точки 128 (682152.91; 220713.84) линия границы идет в юго-восточном направлении по южной стороне полосы отвода железной дороги Волово – Духовская на протяжении 1,34 км до поворотной точки 127.

От точки 127 (681349.57; 221982.38) линия границы идет в юго-восточном направлении по южной стороне полосы отвода железной дороги Волово – Духовская на протяжении 0,82 км до поворотной точки 126.

От точки 126 (681009.55; 222544.61) линия границы идет в юго-восточном направлении по южной стороне полосы отвода железной дороги Волово – Духовская на протяжении 0,17 км до поворотной точки 125.

От точки 125 (680939.04; 222700.05) линия границы идет в юго-восточном направлении по южной стороне полосы отвода железной дороги Волово – Духовская на протяжении 0,10 км до поворотной точки 124.

От точки 124 (680894.72; 222787.52) линия границы идет в юго-восточном направлении по южной стороне полосы отвода железной дороги Волово – Духовская на протяжении 0,06 км до поворотной точки 123.

От точки 123 (680845.11; 222814.52) линия границы идет в юго-восточном направлении по южной стороне полосы отвода железной дороги Волово – Духовская на протяжении 0,05 км до поворотной точки 122.

От точки 122 (680814.88; 222852.67) линия границы идет в юго-восточном направлении по южной стороне полосы отвода железной дороги Волово – Духовская на протяжении 0,50 км до поворотной точки 121, расположенной на пересечении полосы отвода железной дороги с полевой дорогой.

От точки 121 (680546.90; 223276.70) линия границы идет в юго-восточном направлении по южной стороне полосы отвода железной дороги Волово – Духовская на протяжении 1,01 км до поворотной точки 120.

От точки 120 (680013.07; 224129.45) линия границы идет в юго-восточном направлении по южной стороне полосы отвода железной дороги Волово – Духовская на протяжении 0,13 км до поворотной точки 119.

От точки 119 (679944.66; 224242.67) линия границы идет в юго-восточном направлении по южной стороне полосы отвода железной дороги Волово – Духовская на протяжении 0,39 км до поворотной точки 118, расположенной на пересечении полосы отвода железной дороги с полевой дорогой.

От точки 118 (679778.44; 224593.30) линия границы идет в юго-восточном направлении по южной стороне полосы отвода железной дороги Волово – Духовская на протяжении 3,90 км до поворотной точки 117, расположенной на пересечении полосы отвода железной дороги с полевой дорогой.

От точки 117 (678385.93; 228338.84) линия границы идет в юго-восточном направлении по южной стороне полосы отвода железной дороги Волово – Духовская на протяжении 0,78 км до поворотной точки 116, расположенной в 0,01 км от полосы отвода железной дороги Волово – Духовская.

От точки 116 (678116.68; 229069.95) линия границы идет по прямой в западном направлении на протяжении 0,65 км до поворотной точки 115, расположенной в 0,04 км на юго-восток от оси линии электропередачи.

От точки 115 (678121.76; 228418.46) линия границы идет в юго-западном направлении по суходольной прямой на протяжении 0,28 км до поворотной точки 23(114), расположенной на северной стороне полосы отвода железной дороги Москва – Харьков, в 0,09 км от оси железной дороги Москва – Харьков, в 1,65 км северо-западнее поселка Румянцевский Плавского района, в 1,00 км юго-восточнее деревни Наумовка Чернского района, в 1,00 км северо-восточнее деревни Михайловка Чернского района.

От точки 23(114) (677844.97; 228385.06) линия границы идет по прямой в северо-восточном направлении по северной стороне полосы отвода железной дороги Москва – Харьков на протяжении 0,24 км до поворотной точки 113.

От точки 113 (677885.15; 228624.14) линия границы идет по суходольной прямой в юго-восточном направлении на протяжении 0,08 км до поворотной точки 112, расположенной на оси железной дороги Москва – Харьков.

От точки 112 (677835.65; 228692.30) линия границы идет по суходольной прямой в южном направлении на протяжении 0,11 км до поворотной точки 111, расположенной на южной стороне полосы отвода железной дороги Москва – Харьков.

От точки 111 (677722.79; 228702.54) линия границы идет в восточном направлении по южной стороне полосы отвода железной дороги Москва – Харьков на протяжении 0,66 км до поворотной точки 110, расположенной на северо-западной стороне поселка Румянцевский Плавского района и южной стороне полосы отвода железной дороги Москва – Харьков.

От точки 110 (677823.81; 229359.63) линия границы идет по суходольной прямой в юго-восточном направлении, ближе к южному, на протяжении 0,25 км до поворотной точки 109, расположенной на юго-западной стороне поселка Румянцевский Плавского района.

От точки 109 (677811.26; 229427.12) линия границы идет в юго-западном направлении на протяжении 0,23 км до поворотной точки 108.

От точки 108 (677537.11; 229491.87) линия границы идет в юго-западном направлении на протяжении 0,05 км до поворотной точки 107.

От точки 107 (677338.16; 229373.59) линия границы идет в юго-западном направлении по полевой дороге на поселок Михайловский Чернского района на протяжении 0,09 км до поворотной точки 106.

От точки 106 (677215.01; 229300.37) линия границы идет в юго-восточном направлении на протяжении 0,25 км до поворотной точки 105.

От точки 105 (677031.52; 229476.50) линия границы идет в северо-восточном направлении по суходольной прямой на протяжении 0,57 км до

поворотной точки 104.

От точки 104 (677326.74; 229966.11) линия границы идет в северо-восточном направлении по суходольной прямой на протяжении 0,93 км до поворотной точки 103, расположенной на оси автодороги.

От точки 103 (677750.84; 230795.67) линия границы идет в юго-восточном направлении по оси автодороги на протяжении 0,55 км до поворотной точки 102, расположенной на повороте автодороги.

От точки 102 (677335.22; 231160.74) линия границы идет по автодороге в северо-восточном направлении на протяжении 0,18 км до поворотной точки 23(101), расположенной на западной стороне полосы отвода автодороги Горбачево – Липицы, в 0,18 км южнее поселка Румянцевский Плавского района, в 3,00 км северо-западнее деревни Савватеевка Плавского района.

От точки 23(101) (677398.45; 231323.33) линия границы идет по западной стороне полосы отвода автодороги Горбачево – Липицы в южном направлении на протяжении 0,20 км до поворотной точки 100.

От точки 100 (677199.10; 231346.56) линия границы идет по западной стороне полосы отвода автодороги Горбачево – Липицы в юго-восточном направлении на протяжении 0,71 км до поворотной точки 99.

От точки 99 (676631.28; 231766.82) линия границы идет по прямой в юго-восточном направлении на протяжении 0,10 км до поворотной точки 98.

От точки 98 (676547.48; 231829.87) линия границы идет по прямой в юго-восточном направлении на протяжении 0,09 км до поворотной точки 97.

От точки 97 (676474.60; 231884.71) линия границы идет по прямой в юго-восточном направлении на протяжении 0,32 км до поворотной точки 96.

От точки 96 (676219.16; 232076.91) линия границы идет по прямой в юго-восточном направлении на протяжении 0,49 км до поворотной точки 95.

От точки 95 (675829.48; 232370.12) линия границы идет в юго-западном направлении вдоль восточной стороны лесополосы на протяжении 1,16 км до поворотной точки 94.

От точки 94 (674949.59; 231612.32) линия границы идет вдоль восточной стороны лесополосы в юго-западном направлении на протяжении 0,78 км до поворотной точки 93.

От точки 93 (674377.67; 231076.69) линия границы идет вдоль восточной стороны лесополосы в юго-западном направлении на протяжении 0,82 км до поворотной точки 92.

От точки 92 (673761.97; 230542.21) линия границы идет вдоль восточной стороны лесополосы в юго-западном направлении на протяжении 0,76 км до поворотной точки 91.

От точки 91 (673179.92; 230056.02) линия границы идет ломаной линией вдоль восточной стороны лесополосы в юго-западном направлении на протяжении 0,46 км до поворотной точки 90, расположенной на пересечении двух лесополос Чернского района.

От точки 90 (672925.71; 229844.17) линия границы идет по северной стороне лесополосы в юго-восточном направлении на протяжении 0,84 км до поворотной точки 89.

От точки 89 (672290.14; 230733.53) линия границы идет по северной стороне лесополосы в юго-восточном направлении на протяжении 0,25 км до поворотной точки 88, расположенной на северной стороне лесополосы в Чернском районе.

От точки 88 (672206.80; 230725.53) линия границы идет преимущественно в юго-западном направлении на протяжении 0,33 км до поворотной точки 87.

От точки 87 (672006.36; 230576.65) линия границы идет ломаной линией преимущественно в юго-западном направлении, далее идет в юго-восточном направлении на протяжении 0,16 км, пересекая пруд, до поворотной точки 86, расположенной в 0,74 км северо-западнее плотины пруда в Плавском районе, в 0,64 км северо-восточнее от плотины пруда в Чернском районе.

От точки 86 (671652.81; 230440.08) линия границы идет по суходольной прямой в юго-восточном направлении на протяжении 0,18 км до поворотной точки 85.

От точки 85 (671522.83; 230560.06) линия границы идет по суходольной прямой вдоль восточной стороны лесополосы в южном направлении на протяжении 0,34 км до поворотной точки 84, расположенной на повороте лесополосы в Чернском районе, в 0,70 км юго-западнее плотины пруда в Плавском районе.

От точки 84 (671179.47; 230565.03) линия границы идет по суходольной прямой вдоль восточной стороны лесополосы в юго-восточном направлении на протяжении 1,04 км до поворотной точки 83.

От точки 83 (670446.97; 231305.78) линия границы идет по суходольной прямой в северо-западном направлении на протяжении 0,34 км до поворотной точки 82.

От точки 82 (670532.59; 230980.69) линия границы идет по суходольной

прямой в южном направлении на протяжении 0,15 км до поворотной точки 81, расположенной на правом склоне безымянной балки.

От точки 81 (670381.35; 230989.80) линия границы идет по суходольной прямой в западном направлении на протяжении 0,04 км до поворотной точки 80, расположенной на северном склоне безымянной балки.

От точки 80 (670372.83; 230947.88) линия границы идет по суходольной прямой в южном направлении на протяжении 0,06 км до поворотной точки 79.

От точки 79 (670310.32; 230951.63) линия границы идет в юго-западном направлении по руслу безымянного ручья, вниз по течению, на протяжении 0,44 км до поворотной точки 78.

От точки 78 (670139.26; 230551.41) линия границы идет в юго-восточном направлении на протяжении 0,23 км до поворотной точки 77.

От точки 77 (669981.19; 230714.81) линия границы идет в юго-восточном направлении на протяжении 0,40 км до поворотной точки 76.

От точки 76 (669617.23; 230873.51) линия границы идет по восточной стороне лесополосы в Чернском районе в юго-восточном направлении на протяжении 0,51 км до поворотной точки 75.

От точки 75 (669140.38; 231050.69) линия границы идет по восточной стороне лесополосы в Чернском районе в юго-восточном направлении на протяжении 1,14 км до поворотной точки 23(74), расположенной в месте пересечения лесополосы в 1,40 км юго-восточнее деревни Леонтьево Чернского района, в 1,80 км юго-западнее поселка Ясный Плавского района.

От точки 23(74) (668043.68; 231356.90) линия границы идет по прямой в юго-западном направлении на протяжении 0,84 км до поворотной точки 73, расположенной в русле безымянного ручья, в 0,70 км южнее плотины пруда в Чернском районе.

От точки 73 (667881.71; 230534.15) линия границы идет в юго-западном направлении по руслу безымянного ручья, вниз по течению, на протяжении 0,71 км до поворотной точки 72, расположенной в русле реки Чернь, в месте впадения в нее безымянного ручья.

От точки 72 (667330.26; 230096.18) линия границы идет в юго-восточном направлении по руслу реки Чернь, вверх против течения, на протяжении 0,52 км до поворотной точки 71, расположенной в русле реки Чернь, в месте впадения в нее безымянного ручья.

От точки 71 (667017.73; 230393.01) линия границы идет в восточном направлении на протяжении 0,76 км до поворотной точки 70, расположенной в русле безымянного ручья, в 0,37 км юго-западнее места слияния двух

безымянных ручьев в Плавском районе.

От точки 70 (667078.30; 231153.73) линия границы идет по восточной стороне квартала 2 урочища Бонаково Поле земель лесного фонда в южном направлении на протяжении 0,21 км до поворотной точки 69.

От точки 69 (666870.30; 231146.78) линия границы идет по северной стороне квартала 2 урочища Бонаково Поле земель лесного фонда в восточном направлении на протяжении 0,06 км до поворотной точки 68, расположенной на восточной границе квартала 2 урочища Бонаково Поле земель лесного фонда.

От точки 68 (666862.68; 231203.34) линия границы идет по восточной стороне квартала 2 урочища Бонаково Поле земель лесного фонда в южном направлении на протяжении 0,52 км до поворотной точки 67, расположенной на восточной стороне квартала 2 урочища Бонаково Поле земель лесного фонда.

От точки 67 (666339.94; 231212.32) линия границы идет в юго-западном направлении по юго-восточной стороне квартала 2 урочища Бонаково Поле земель лесного фонда на протяжении 0,09 км до поворотной точки 66.

От точки 66 (666299.85; 231129.20) линия границы идет по восточной стороне квартала 2 урочища Бонаково Поле земель лесного фонда в юго-восточном направлении на протяжении 0,22 км до поворотной точки 65.

От точки 65 (666077.29; 231152.85) линия границы идет по восточной стороне квартала 2 урочища Бонаково Поле земель лесного фонда в юго-восточном направлении на протяжении 0,08 км до поворотной точки 64.

От точки 64 (666013.78; 231201.77) линия границы идет по восточной стороне квартала 2 урочища Бонаково Поле земель лесного фонда в юго-восточном направлении на протяжении 0,39 км до поворотной точки 63.

От точки 63 (665721.51; 231456.48) линия границы идет по прямой в юго-восточном направлении на протяжении 0,14 км до поворотной точки 62, расположенной на северной стороне урочища Запуск земель лесного фонда.

От точки 62 (665702.47; 231588.76) линия границы идет по прямой в юго-восточном направлении на протяжении 0,10 км до поворотной точки 61, расположенной на северной стороне урочища Запуск земель лесного фонда.

От точки 61 (665671.93; 231685.23) линия границы идет по суходольной прямой в северо-восточном направлении на протяжении 0,35 км до поворотной точки 60.

От точки 60 (665807.53; 232008.22) линия границы идет в юго-восточном направлении по прямой, пересекая лесной массив, на протяжении 0,50 км до поворотной точки 59.

От точки 59 (665708.35; 232494.73) линия границы идет по сухоходольной прямой в юго-западном направлении на протяжении 0,51 км до поворотной точки 58.

От точки 58 (665218.98; 232406.33) линия границы идет по сухоходольной прямой в юго-западном направлении, меняя его на южное направление, на протяжении 0,67 км до поворотной точки 57, расположенной в русле безымянного ручья.

От точки 57 (664561.03; 232300.25) линия границы идет в юго-восточном направлении по руслу безымянного ручья, вниз по течению, на протяжении 0,29 км до поворотной точки 56.

От точки 56 (664382.17; 232525.77) линия границы идет в юго-восточном направлении по руслу безымянного ручья, вниз по течению, на протяжении 0,60 км до поворотной точки 55, расположенной в месте слияния двух безымянных ручьев.

От точки 55 (664081.42; 233032.08) линия границы идет в северо-восточном, далее в юго-восточном направлениях на протяжении 1,75 км до поворотной точки 54.

От точки 54 (664294.36; 234556.52) линия границы идет по полевой дороге в юго-восточном направлениях на протяжении 0,10 км до поворотной точки 53.

От точки 53 (664196.74; 234610.04) линия границы идет по полевой дороге в юго-восточном направлении на протяжении 0,12 км до поворотной точки 52.

От точки 52 (664167.97; 234699.93) линия границы идет по оси автодороги Горбачево – Новосиль в юго-западном направлении на протяжении 0,36 км до поворотной точки 51, расположенной на оси автодороги Горбачево – Новосиль.

От точки 51 (663828.76; 234587.830) линия границы идет по оси автодороги Горбачево – Новосиль в юго-западном направлении на протяжении 0,35 км до поворотной точки 50, расположенной на оси автодороги Горбачево – Новосиль.

От точки 50 (663510.28; 234451.01) линия границы идет по оси автодороги Горбачево – Новосиль в юго-западном направлении на протяжении 0,30 км до поворотной точки 49, расположенной в месте пересечения русла безымянного ручья с осью автодороги Горбачево – Новосиль.

От точки 49 (663230.64; 234351.83) линия границы идет в основном в юго-восточном направлении по руслу безымянного ручья, вниз по течению, на

протяжении 0,80 км до поворотной точки 48, расположенной в месте слияния двух безымянных ручьев.

От точки 48 (662580.91; 234749.48) линия границы идет в общем восточном направлении по руслу безымянного ручья, вверх против течения, на протяжении 1,28 км до поворотной точки 47, расположенной в русле ручья.

От точки 47 (662647.09; 235980.60) линия границы идет в юго-восточном направлении на протяжении 0,61 км до поворотной точки 46.

От точки 46 (662528.75; 236581.88) линия границы идет в юго-восточном направлении вдоль безымянного ручья на протяжении 0,84 км до поворотной точки 45, расположенной в русле безымянного ручья.

От точки 45 (662332.73; 237371.65) линия границы идет по суходольной прямой в юго-восточном направлении на протяжении 0,11 км до поворотной точки 44.

От точки 44 (662257.20; 237775.65) линия границы идет по суходольной прямой в северо-восточном направлении на протяжении 0,36 км до поворотной точки 43.

От точки 43 (662401.21; 237775.65) линия границы идет по суходольной прямой в северо-восточном направлении на протяжении 0,36 км до поворотной точки 42.

От точки 42 (662575.06; 238088.66) линия границы идет по суходольной прямой в северо-восточном направлении на протяжении 0,09 км до поворотной точки 41.

От точки 41 (662681.65; 238257.09) линия границы идет по суходольной прямой в северо-восточном направлении на протяжении 0,20 км до поворотной точки 40.

От точки 40 (662764.00; 238434.02) линия границы идет по суходольной прямой в северо-восточном направлении, ближе к восточному, на протяжении 0,20 км до поворотной точки 39.

От точки 39 (662796.21; 238632.01) линия границы идет по суходольной прямой в юго-восточном направлении на протяжении 0,08 км до поворотной точки 38.

От точки 38 (662763.07; 238700.83) линия границы идет по суходольной прямой в юго-восточном направлении на протяжении 0,51 км до поворотной точки 37.

От точки 37 (662370.82; 239017.37) линия границы идет по суходольной прямой в юго-восточном направлении на протяжении 0,60 км до поворотной

точки 36, расположенной на полевой дороге.

От точки 36 (661799.22; 239189.00) линия границы идет по полевой дороге в юго-западном направлении на протяжении 0,67 км до поворотной точки 35, расположенной на пересечении двух полевых дорог.

От точки 35 (661361.59; 238694.14) линия границы идет по полевой дороге вдоль северной стороны лесополосы в юго-восточном направлении на протяжении 0,22 км до поворотной точки 34, расположенной на полевой дороге.

От точки 34 (661242.58; 238872.90) линия границы идет по полевой дороге в юго-восточном направлении на протяжении 0,22 км до поворотной точки 33, расположенной на полевой дороге.

От точки 33 (661128.43; 239062.04) линия границы идет по полевой дороге в юго-восточном направлении на протяжении 0,90 км до поворотной точки 32, расположенной на полевой дороге.

От точки 32 (661075.42; 239132.36) линия границы идет по полевой дороге в юго-восточном направлении на протяжении 0,66 км до поворотной точки 31, расположенной на полевой дороге.

От точки 31 (660591.73; 239579.41) линия границы идет по суходольной прямой в юго-восточном направлении на протяжении 0,15 км до поворотной точки 30, расположенной в 0,38 км западнее автодороги Горбачево – Липицы.

От точки 30 (660510.85; 239708.55) линия границы идет по суходольной прямой в северо-восточном направлении на протяжении 0,35 км до поворотной точки 29, расположенной на западной стороне полосы отвода автодороги Горбачево – Липицы.

От точки 29 (660652.95; 240029.27) линия границы идет по западной стороне полосы отвода автодороги Горбачево – Липицы в юго-восточном направлении на протяжении 1,05 км до поворотной точки 28.

От точки 28 (659681.29; 240443.83) линия границы идет по западной стороне полосы отвода автодороги Горбачево – Липицы в юго-восточном направлении на протяжении 0,64 км до поворотной точки 27.

От точки 27 (659041.03; 240721.79) линия границы идет по западной стороне полосы отвода автодороги Горбачево – Липицы в юго-восточном направлении на протяжении 1,11 км до узловой точки 23(26), расположенной на западной стороне полосы отвода автодороги Горбачево – Липицы, в 1,00 км северо-западнее деревни Запольный Ольховец Плавского района, и являющейся точкой стыка границ муниципальных образований Северное Чернского района, Липицкое Чернского района и Молочно-Дворское Плавского района.

Прохождение границы с муниципальным образованием Липицкое Чернского района

От узловой точки 23(26) (658134.82; 241222.73) линия границы идет в северо-западном направлении по южной стороне лесополосы на протяжении 0,84 км до поворотной точки 9, расположенной в месте поворота лесополосы на запад.

От точки 9 (658511.53; 240529.78) линия границы идет на запад по южной стороне лесополосы на протяжении 0,26 км до поворотной точки 10, расположенной в месте стыка двух лесополос.

От точки 10 (658476.04; 240251.49) линия границы идет в северо-западном направлении по западной стороне полевая лесополосы на протяжении 0,54 км до поворотной точки 11.

От точки 11 (658960.05; 239969.81) линия границы идет в юго-западном направлении по полевой дороге на протяжении 0,36 км до поворотной точки 12.

От точки 12 (658863.53; 239654.63) линия границы идет в юго-западном направлении по тальвегу безымянной балки, далее по руслу безымянного ручья, вниз по течению, на протяжении 0,35 км до поворотной точки 13.

От точки 13 (658679.38; 239362.41) линия границы идет в юго-западном направлении на протяжении 0,14 км до поворотной точки 14.

От точки 14 (658602.44; 239269.04) линия границы идет в юго-западном направлении по руслу безымянного ручья, вниз по течению, на протяжении 1,09 км до поворотной точки 15, расположенной в русле безымянного ручья.

От точки 15 (657775.35; 238613.13) линия границы идет в основном в юго-западном направлении по створу южной стороны лесополосы, далее по восточной стороне лесополосы на протяжении 0,80 км до поворотной точки 16.

От точки 16 (657447.58; 237988.28) линия границы идет в северо-западном направлении на протяжении 0,77 км до поворотной точки 17, расположенной на южной стороне кладбища.

От точки 17 (658035.25; 237526.63) линия границы идет в юго-западном направлении по грунтовой дороге на протяжении 0,42 км до поворотной точки 18, расположенной на пересечении русла безымянного ручья с грунтовой дорогой.

От точки 18 (657668.68; 237201.08) линия границы идет в северо-западном направлении по руслу безымянного ручья, вниз по течению, на протяжении 0,91 км до поворотной точки 19, расположенной в месте слияния двух безымянных ручьев.

От точки 19 (658166.66; 236421.97) линия границы идет на юго-запад по руслу безымянного ручья, вниз по течению, на протяжении 1,38 км до поворотной точки 20, расположенной в месте слияния двух безымянных ручьев.

От точки 20 (657570.18; 235444.92) линия границы идет в северо-западном направлении по руслу безымянного ручья, вверх против течения, на протяжении 0,61 км до поворотной точки 21, расположенной в русле безымянного ручья.

От точки 21 (657948.20; 235154.11) линия границы идет в северо-западном направлении по тальвегу безымянной балки, далее по границе двух смежных лесополос на протяжении 1,20 км до поворотной точки 22.

От точки 22 (658212.09; 234042.42) линия границы идет в юго-западном направлении на протяжении 0,08 км до поворотной точки 23.

От точки 23 (658180.26; 234017.15) линия границы идет на протяжении 0,69 км в северо-западном направлении по северной стороне прибалочной лесополосы, пересекая безымянную балку, до поворотной точки 24, расположенной в русле безымянного ручья.

От точки 24 (658463.47; 233413.52) линия границы проходит в юго-западном направлении по руслу безымянного ручья, вниз по течению, на протяжении 1,76 км до поворотной точки 25, расположенной в месте слияния двух безымянных ручьев.

От точки 25 (657719.61; 231933.72) линия границы идет в западном направлении по руслу безымянного ручья, вверх против течения, в балке Чечеринский Лог на протяжении 1,74 км до поворотной точки 26, расположенной на технологической оси плотины пруда.

От точки 26 (657779.98; 230162.58) линия границы идет на протяжении 0,08 км в западном направлении по середине пруда урочища Михайловское до поворотной точки 27, расположенной на краю пруда.

От точки 27 (657784.66; 230081.72) линия границы идет в западном направлении по тальвегу балки урочища Михайловское на протяжении 0,27 км до поворотной точки 28.

От точки 28 (657768.54; 229781.45) линия границы идет в южном направлении на протяжении 1,19 км до поворотной точки 29.

От точки 29 (656773.81; 229644.01) линия границы идет в юго-западном направлении по тальвегу балки Чернолесок, далее по руслу безымянного ручья, вниз по течению, на протяжении 1,60 км до поворотной точки 30, расположенной в месте слияния двух безымянных ручьев.

От точки 30 (655400.35; 228665.74) линия границы идет в северо-западном направлении по руслу безымянного ручья, вверх против течения, на протяжении 2,15 км до поворотной точки 31.

От точки 31 (656356.27; 226944.75) линия границы идет в северо-восточном направлении по полевой дороге на протяжении 0,58 км до поворотной точки 32, расположенной на пересечении полевых дорог.

От точки 32 (656929.75; 227083.17) линия границы идет по полевой дороге в западном направлении, далее в северо-западном направлении по тальвегу безымянной балки и в юго-западном направлении по руслу безымянного ручья, вниз по течению, на протяжении 2,13 км до поворотной точки 121, расположенной в месте слияния двух безымянных ручьев.

От точки 121 (656313.28; 225264.74) линия границы идет в северо-западном направлении по руслу безымянного ручья, вниз по течению, на протяжении 3,22 км до поворотной точки 33, расположенной в месте слияния двух безымянных ручьев.

От точки 33 (658512.59; 223327.35) линия границы идет в основном в северо-западном направлении по руслу безымянного ручья, вниз по течению, на протяжении 1,86 км до поворотной точки 34, расположенной в месте впадения безымянного ручья в русло реки Уготь.

От точки 34 (659795.04; 222533.09) линия границы идет в основном в северо-западном направлении по руслу реки Уготь, вниз по течению, на протяжении 1,35 км до поворотной точки 35, расположенной в месте впадения безымянного ручья в русло реки Уготь.

От точки 35 (659921.75; 221509.30) линия границы идет в северном направлении по руслу безымянного ручья, вверх против течения, на протяжении 1,55 км до поворотной точки 36, расположенной в русле безымянного ручья.

От точки 36 (661395.84; 221172.26) линия границы идет в западном направлении на протяжении 1,43 км до поворотной точки 37, расположенной в русле безымянного ручья.

От точки 37 (661398.76; 220039.36) линия границы идет в северо-западном направлении по руслу безымянного ручья, вверх против течения, на протяжении 2,43 км до поворотной точки 38, расположенной на пересечении оси магистральной дороги «Крым» М-2 и русла безымянного ручья.

От точки 38 (663647.73; 219282.89) линия границы идет в юго-западном направлении по оси магистральной дороги М-2 «Крым» на протяжении 1,52 км до узловой точки 61, расположенной на оси магистральной дороги М-2 «Крым», в 1,05 км юго-западнее села Велье-Никольское Чернского района, в

1,85 км северо-западнее деревни Рассоха Чернского района и являющейся точкой стыка границ муниципальных образований рабочий поселок Чернь Чернского района, Северное Чернского района и Липицкое Чернского района.

Прохождение границы с муниципальным образованием рабочий поселок Чернь Чернского района

От узловой точки 61 (662789.05; 218030.09) линия границы идет на северо-запад на протяжении 0,35 км, далее на юго-запад по южной стороне садовых участков на протяжении 1,11 км в общей протяженности 1,46 км до поворотной точки 9.

От точки 9 (662275.44; 216747.96) линия границы идет в общем направлении на север на протяжении 0,48 км до поворотной точки 8.

От точки 8 (662736.39; 216694.53) линия границы идет на северо-запад на протяжении 0,05 км до поворотной точки 7.

От точки 7 (662815.59; 216666.80) линия границы идет на северо-запад на протяжении 0,05 км до поворотной точки 6.

От точки 6 (662857.19; 216648.01) линия границы идет в северо-западном направлении на протяжении 0,15 км до поворотной точки 5, расположенной на технологической оси плотины.

От точки 5 (662960.14; 216617.20) линия границы идет на протяжении 0,04 км в северо-западном направлении до поворотной точки 4.

От точки 4 (663002.13; 216604.13) линия границы идет по тальвегу безымянной балки в северо-западном направлении на протяжении 0,30 км до поворотной точки 3.

От точки 3 (663263.50; 216589.36) линия границы идет в северо-восточном направлении на протяжении 0,14 км до поворотной точки 2, расположенной в русле реки Чернь, в 0,04 км от юго-восточной стороны деревни Выползово Чернского района.

От точки 2 (663423.56; 216674.16) линия границы идет в западном направлении на протяжении 1,50 км, юго-западном на протяжении 0,33 км и юго-восточном на протяжении 0,31 км направлениях, в общей протяженности 2,14 км, по руслу реки Чернь, вниз по течению, до поворотной точки 1, расположенной в русле реки Чернь.

От точки 1 (662750.17; 215154.56) линия границы идет в северо-западном направлении на протяжении 1,27 км до узловой точки 59, расположенной в месте пересечения тальвега безымянной балки с руслом безымянного ручья, в 1,22 км северо-западнее рабочего поселка Чернь Чернского района, и являющейся точкой стыка границ муниципальных образований рабочий

поселок Чернь Чернского района, Тургеневское Чернского района и Северное Чернского района.

Прохождение границы с муниципальным образованием Тургеневское Чернского района

От узловой точки 59 (663221.51; 214049.44) линия границы идет на протяжении 2,53 км в северо-западном направлении по руслу безымянного ручья, вверх против течения, далее по прямой, пересекая южную сторону железной дороги Москва – Харьков, до поворотной точки 79, расположенной на оси железной дороги Москва – Харьков.

От точки 79 (664928.00; 212525.87) линия границы идет по оси железной дороги Москва – Харьков в юго-западном направлении на протяжении 2,03 км до поворотной точки 22, расположенной на оси железной дороги Москва – Харьков.

От точки 22 (663321.91; 211793.17) линия границы идет в северо-западном направлении по руслу безымянного ручья, вниз по течению, на протяжении 0,26 км до поворотной точки 21.

От точки 21 (663363.00; 211532.24) линия границы идет на северо-запад на протяжении 0,25 км до поворотной точки 20.

От точки 20 (663504.36; 211294.38) линия границы идет на северо-запад по руслу безымянного ручья, вниз по течению, на протяжении 0,74 км до поворотной точки 19, расположенной в месте впадения безымянного ручья в пруд.

От точки 19 (663858.48; 210746.23) линия границы идет на северо-запад через пруд на протяжении 0,19 км до поворотной точки 18, расположенной на технологической оси плотины пруда.

От точки 18 (664003.86; 210557.09) линия границы идет в северо-западном направлении по руслу безымянного ручья, вниз по течению, на протяжении 2,40 км до поворотной точки 17, расположенной в месте слияния безымянных ручьев.

От точки 17 (665935.98; 209505.80) линия границы идет в основном в западном направлении по руслу безымянного ручья, вниз по течению, на протяжении 0,97 км до поворотной точки 16, расположенной в месте слияния русла безымянного ручья и русла реки Снежедь, в 0,75 км юго-западнее деревни Покровское Чернского района.

От точки 16 (665753.20; 208816.45) линия границы идет в основном в юго-западном направлении по руслу реки Снежедь, вниз по течению, на протяжении 1,17 км до поворотной точки 58, расположенной в месте слияния

русла безымянного ручья и русла реки Снежедь, в 1,00 км восточнее села Липицы Чернского района.

От точки 58 (665358.88; 208112.43) линия границы идет в северо-западном направлении по руслу безымянного ручья, вверх против течения, на протяжении 1,38 км до поворотной точки 14, расположенной в русле безымянного ручья.

От точки 14 (666419.05; 207402.42) линия границы идет на северо-запад на протяжении 0,83 км до поворотной точки 13.

От точки 13 (666524.42; 206575.94) линия границы идет по полевой дороге к селу Липицы Чернского района на север на протяжении 1,04 км вдоль западной стороны лесополосы до поворотной точки 12, расположенной на пересечении северной стороны полевая защитной лесополосы с полевой дорогой.

От точки 12 (667536.74; 206521.57) линия границы идет вдоль северной стороны полевая защитной лесополосы на запад на протяжении 0,53 км до поворотной точки 11, расположенной на пересечении тальвега балки с северной стороной полевая защитной лесополосы.

От точки 11 (667579.69; 205958.82) линия границы идет на юго-запад по тальвегу безымянной балки, затем по руслу безымянного ручья, вниз по течению, на протяжении 1,19 км до поворотной точки 10, расположенной в месте впадения безымянного ручья в пруд.

От точки 10 (666934.40; 205406.68) линия границы идет на юго-запад по середине пруда на протяжении 0,05 км до поворотной точки 9, расположенной на пересечении безымянного ручья с плотиной пруда.

От точки 9 (666621.39; 205148.97) линия границы идет по руслу безымянного ручья, вниз по течению, на юго-запад на протяжении 0,50 км до поворотной точки 8, расположенной в месте слияния двух безымянных ручьев.

От точки 8 (666644.67; 204813.50) линия границы идет в северо-восточном направлении по руслу безымянного ручья, вверх против течения, на протяжении 1,44 км до поворотной точки 7.

От точки 7 (667133.86; 205095.94) линия границы идет на северо-восток на протяжении 0,08 км до поворотной точки 6, расположенной на оси грунтовой дороги.

От точки 6 (667901.79; 205139.53) линия границы идет по грунтовой дороге на северо-восток на протяжении 0,47 км до поворотной точки 5.

От точки 5 (668362.78; 205239.92) линия границы на юго-запад на протяжении 0,76 км до поворотной точки 4.

От точки 4 (667977.66; 204629.91) линия границы идет в основном в северо-западном направлении по тальвегу залесенной балки лесного квартала 16 урочища Сечни земель лесного фонда на протяжении 1,14 км до поворотной точки 3, расположенной на пересечении русла безымянного ручья и тальвега залесенной балки лесного квартала 16 урочища Сечни земель лесного фонда.

От точки 3 (668996.06; 204368.17) линия границы идет по руслу безымянного ручья, вниз по течению, на северо-запад на протяжении 0,67 км до поворотной точки 2, расположенной в русле безымянного ручья.

От точки 2 (669319.86; 203772.26) линия границы идет в юго-западном направлении по руслу безымянного ручья, вниз по течению, на протяжении 0,25 км до поворотной точки 1, расположенной в месте слияния русла реки Малая Снежедь с руслом безымянного ручья, в 1,20 км западнее деревни Ерино Чернского района.

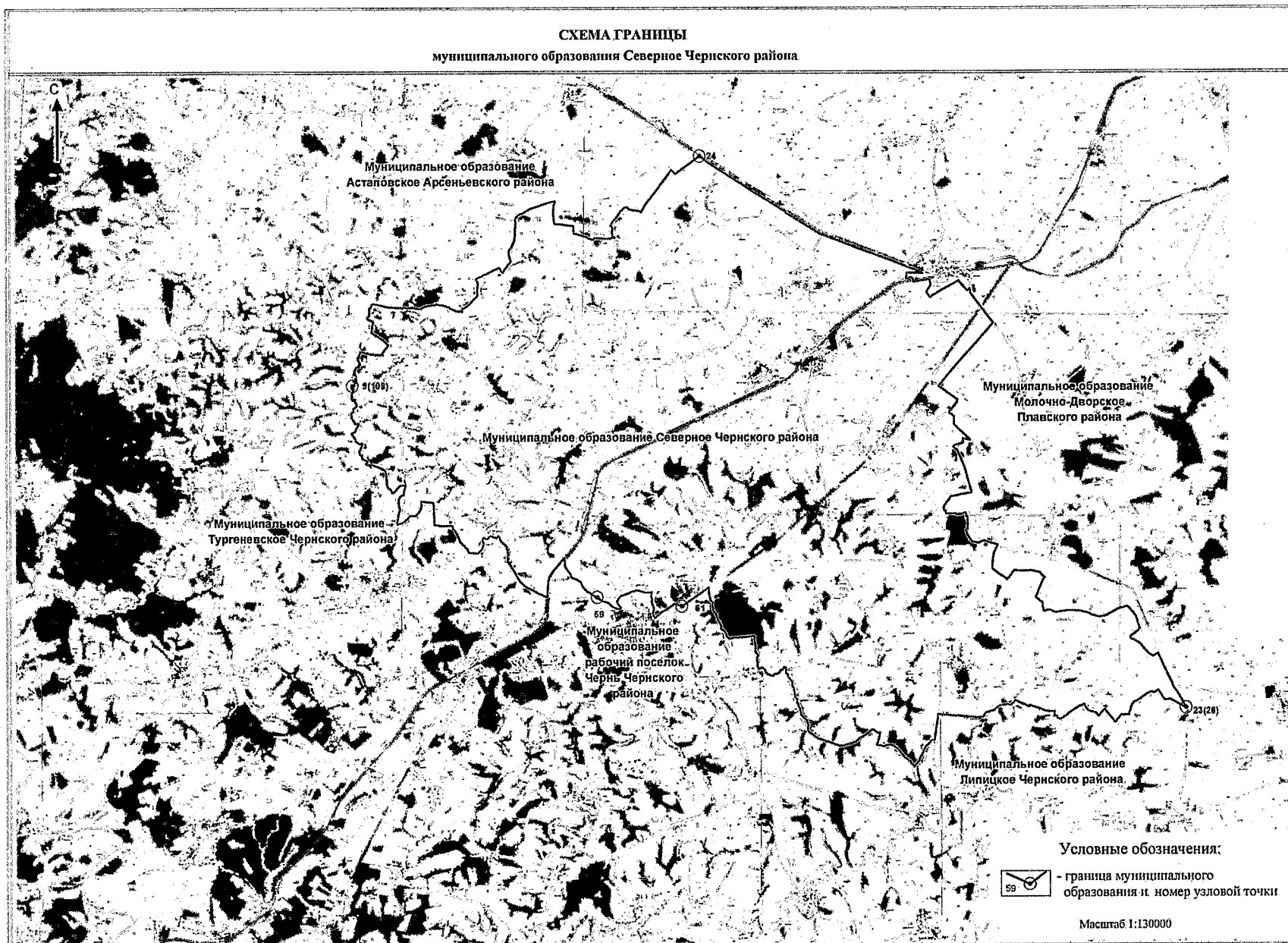
От точки 1 (669202.94; 203630.11) линия границы идет в основном в северном направлении по руслу реки Малая Снежедь, вверх против течения, на протяжении 5,40 км до узловой точки 9(108), принятой ранее за начальную точку описания границы.

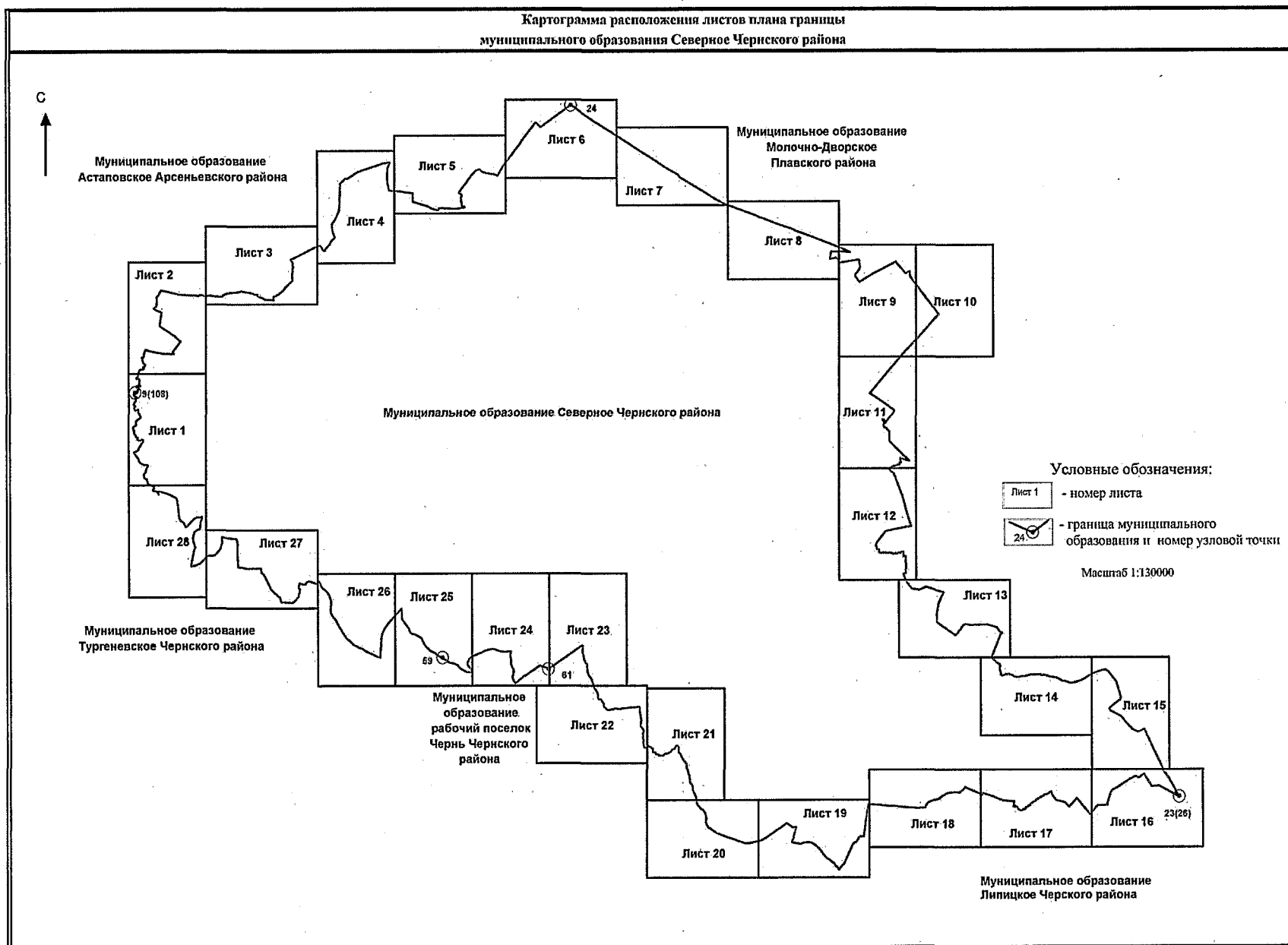
В тексте описания границы муниципального образования расстояния от узловых и поворотных точек до населенных пунктов указаны ориентировочно.

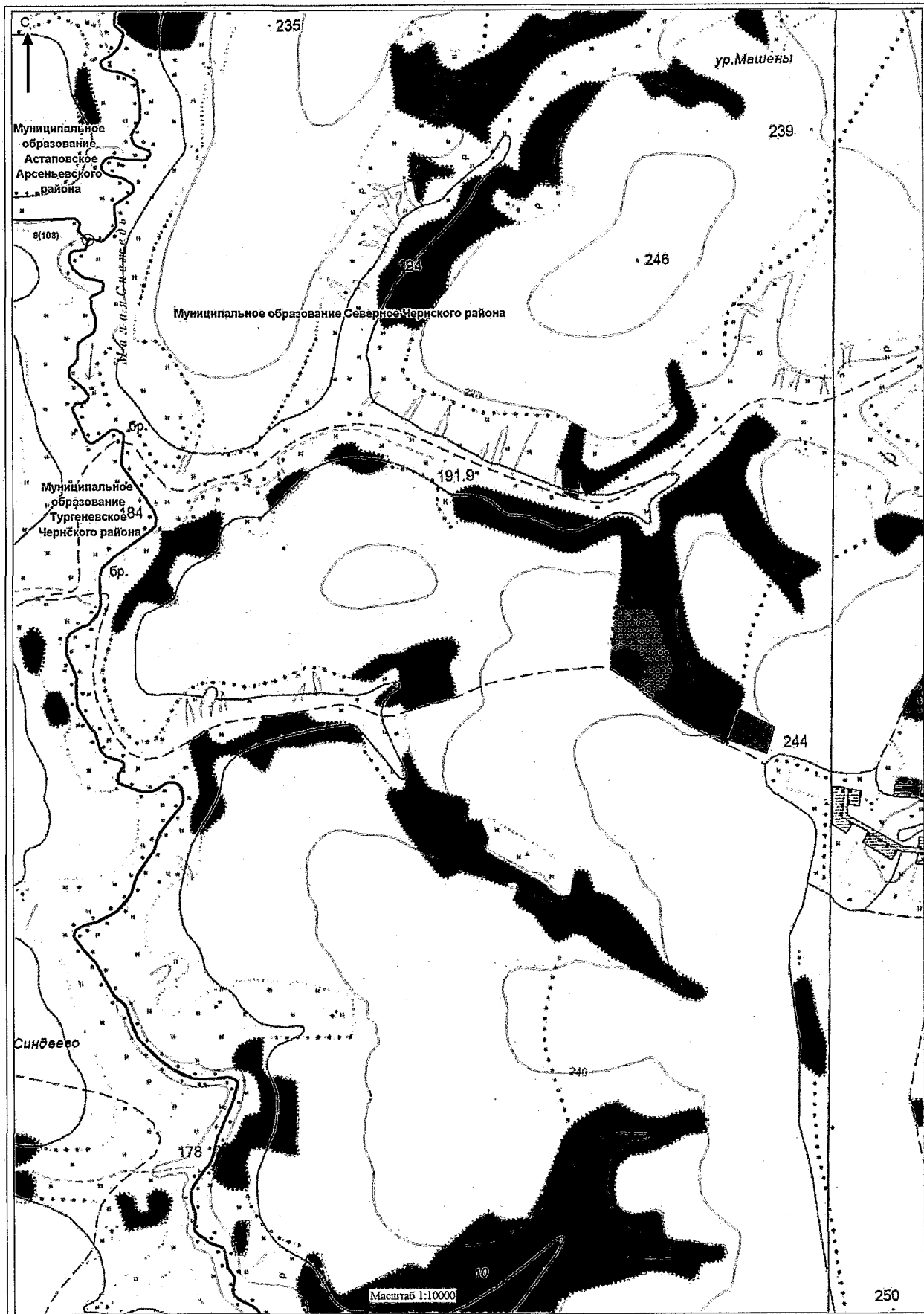
Приложение 8
к Закону Тульской области
«О внесении изменений в Закон Тульской
области «О переименовании муниципального
образования «Чернский район»
Тульской области, установлении границ,
наделении статусом и определении
административных центров муниципальных
образований на территории
Чернского района Тульской области»

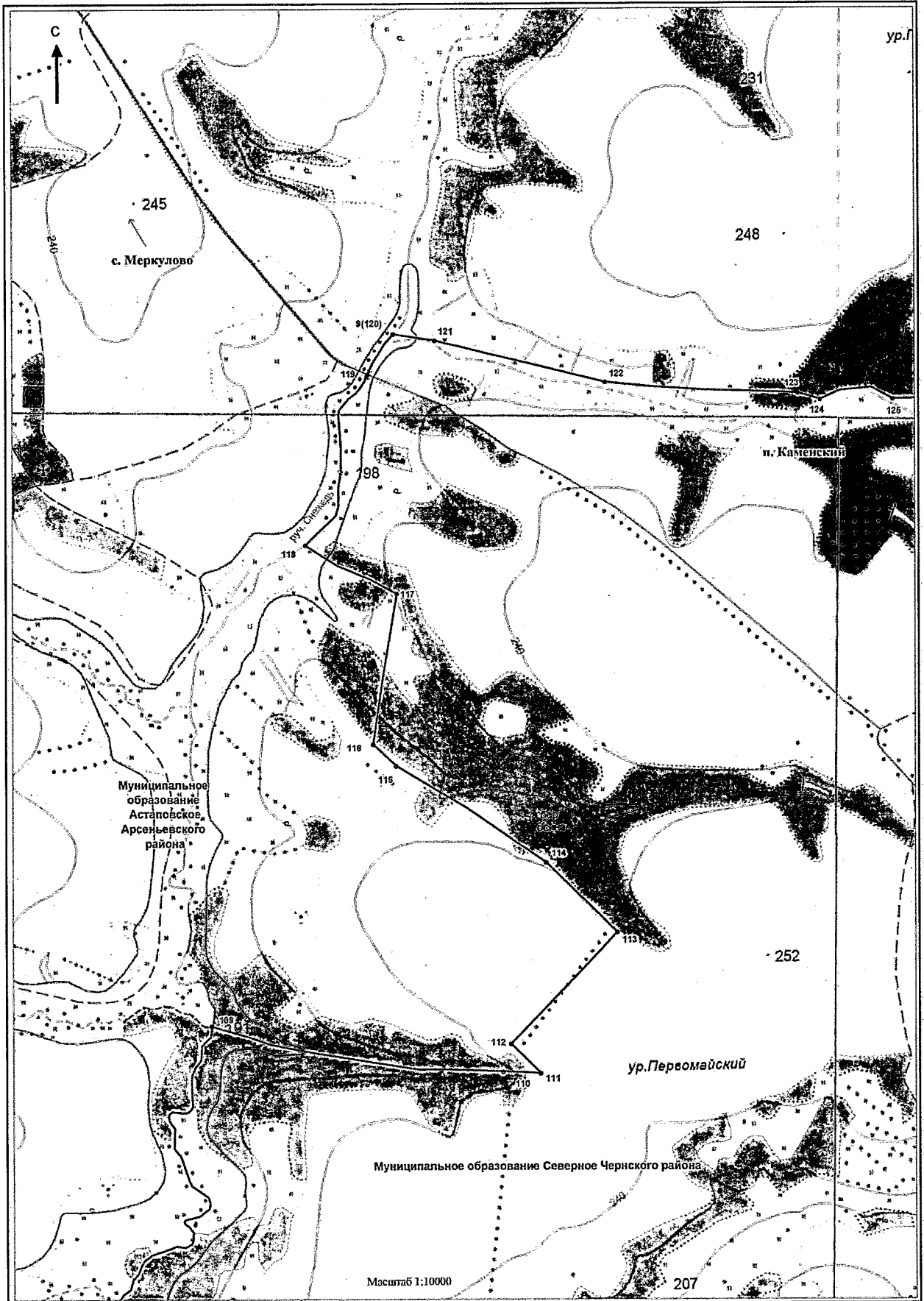
Приложение 8
к Закону Тульской области
«О переименовании муниципального
образования «Чернский район» Тульской
области, установлении границ, наделении
статусом и определении административных
центров муниципальных образований
на территории Чернского района
Тульской области»

**Карта-схема границы муниципального образования
Северное Чернского района**

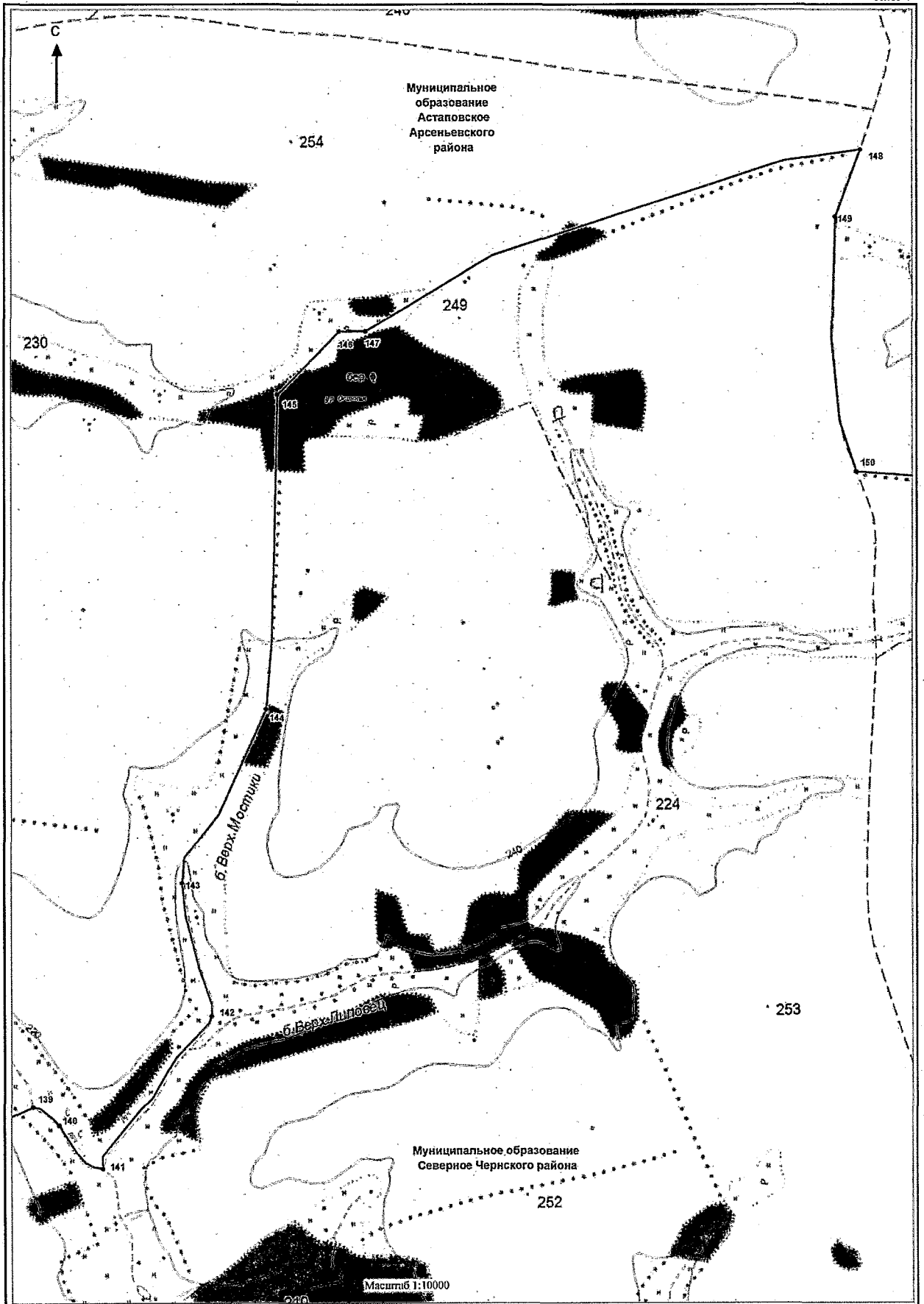


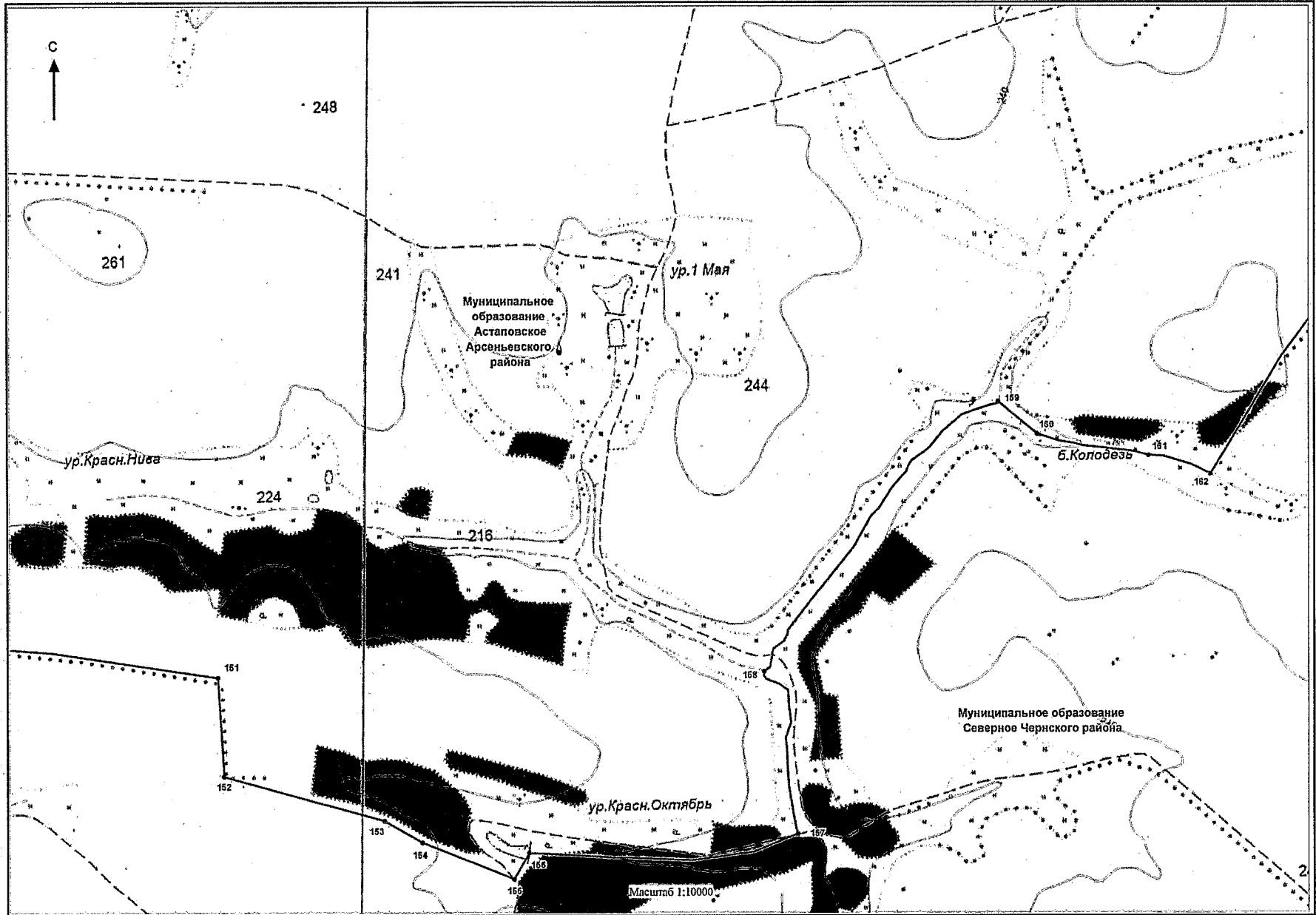


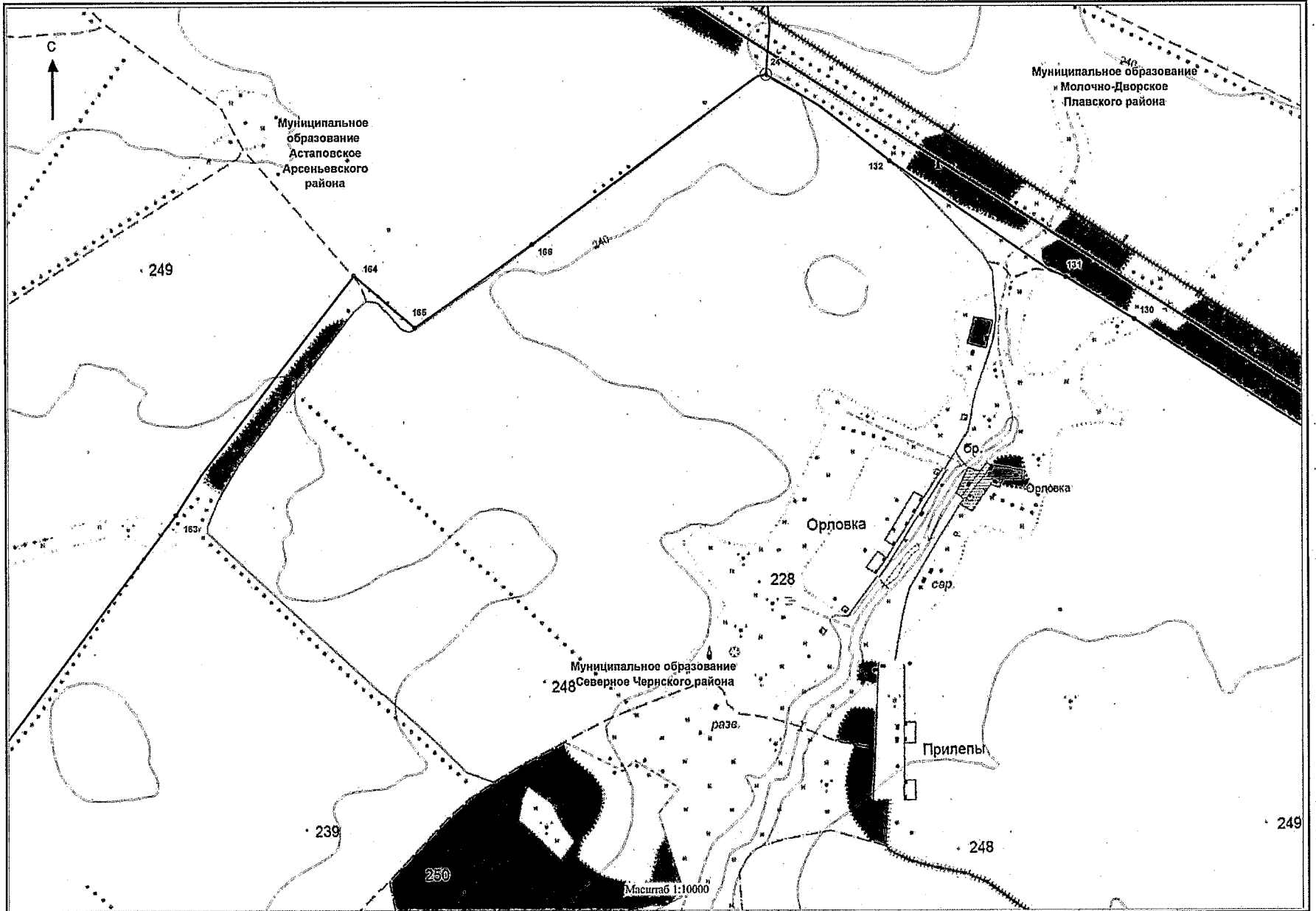


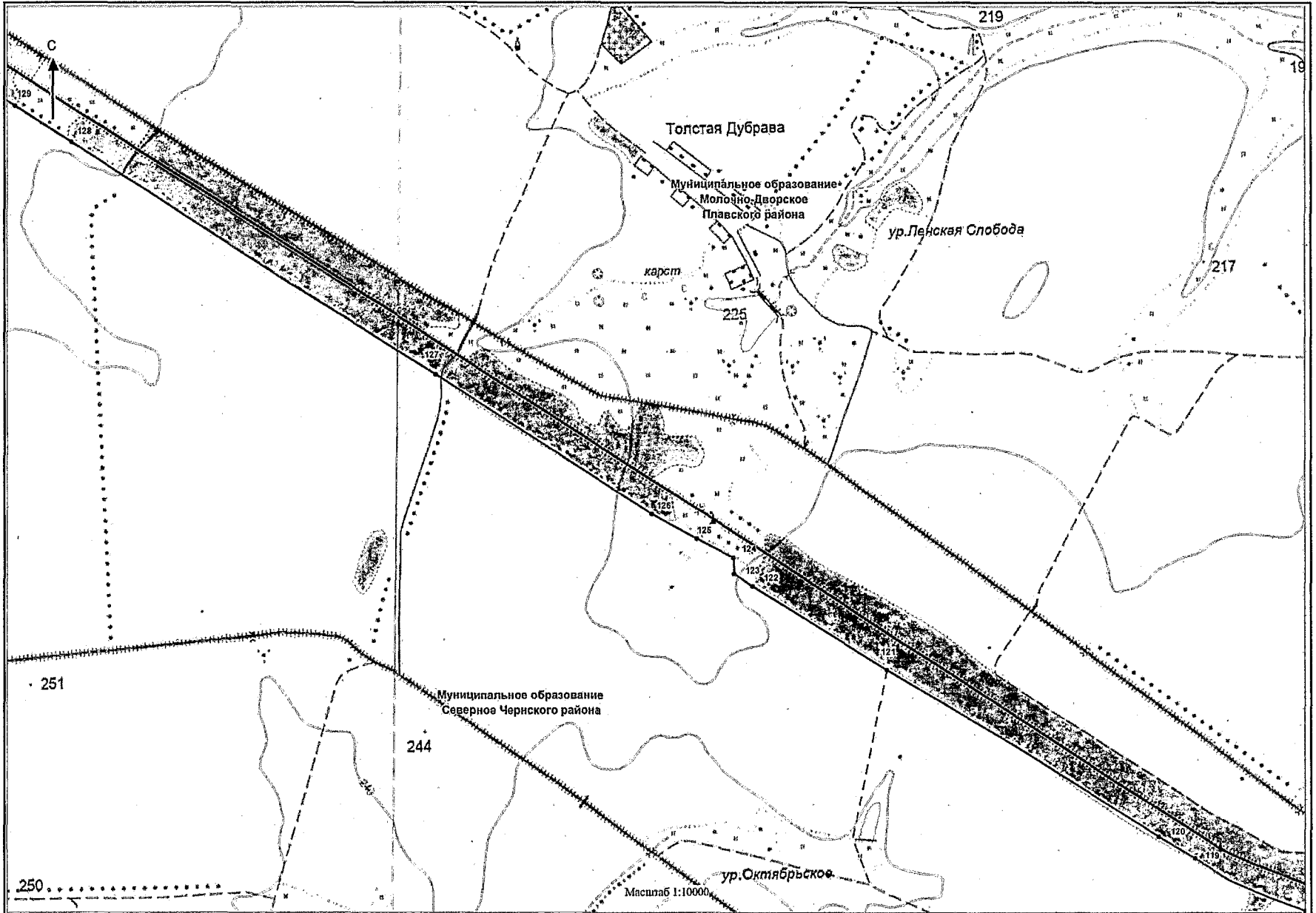


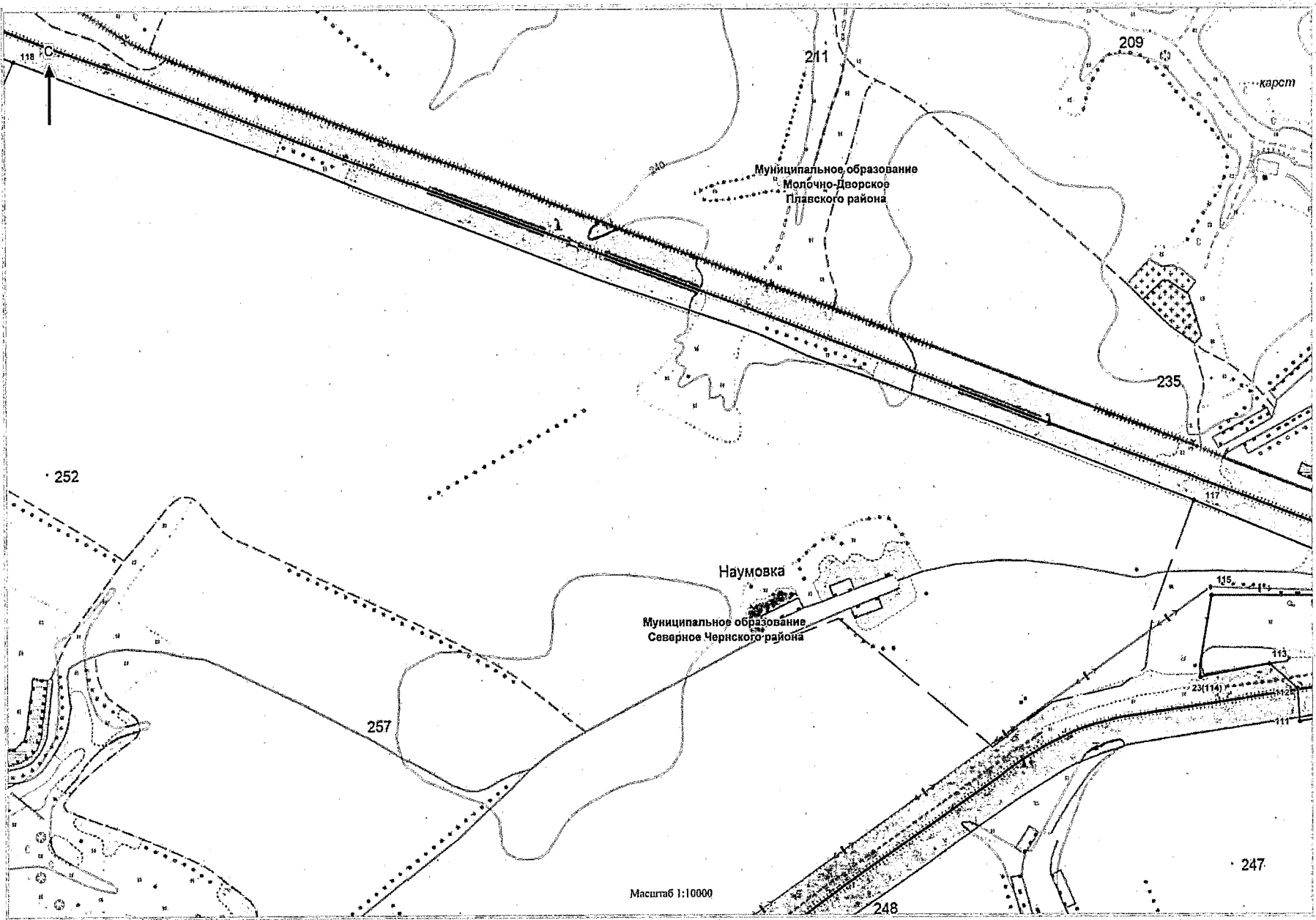




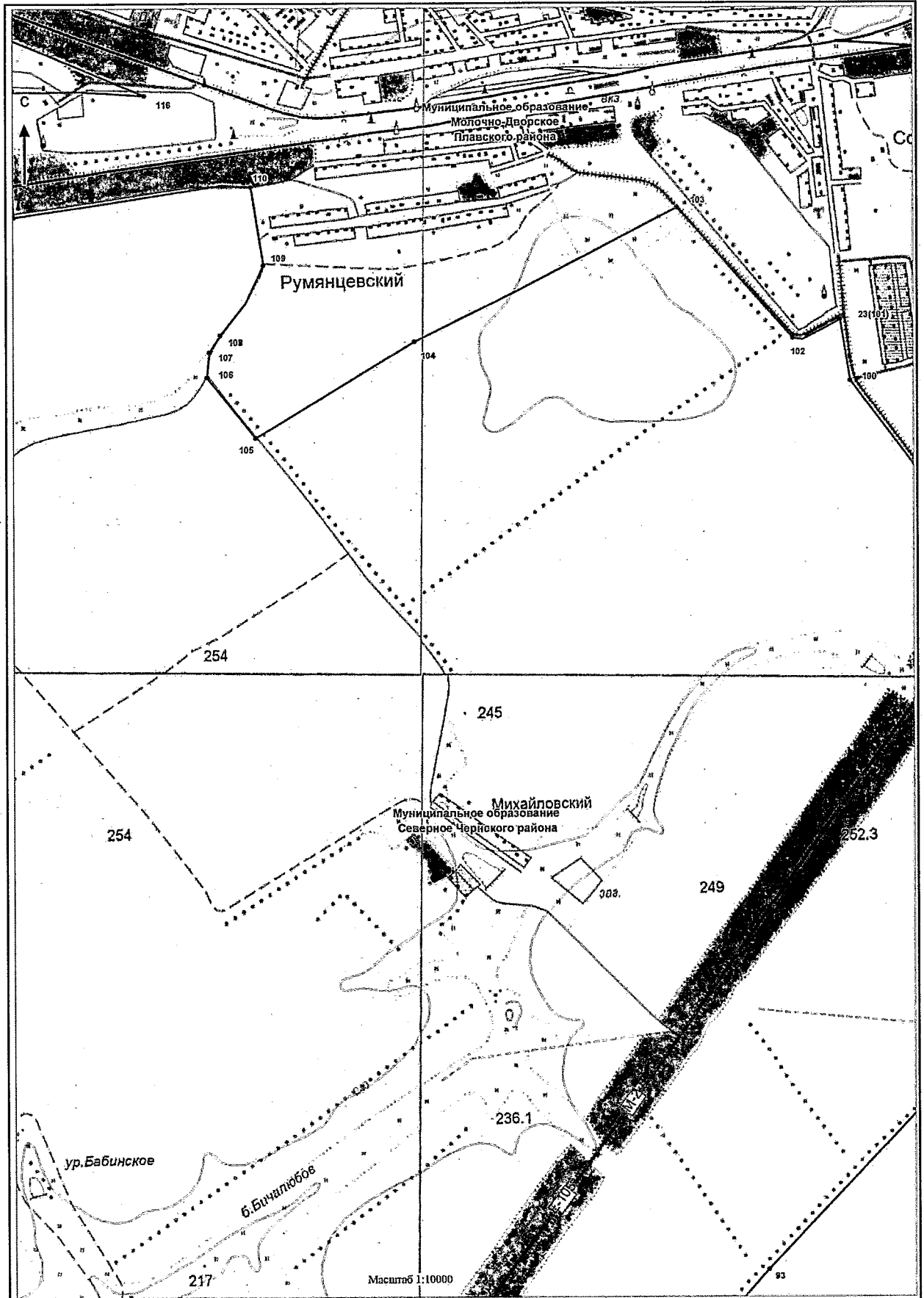


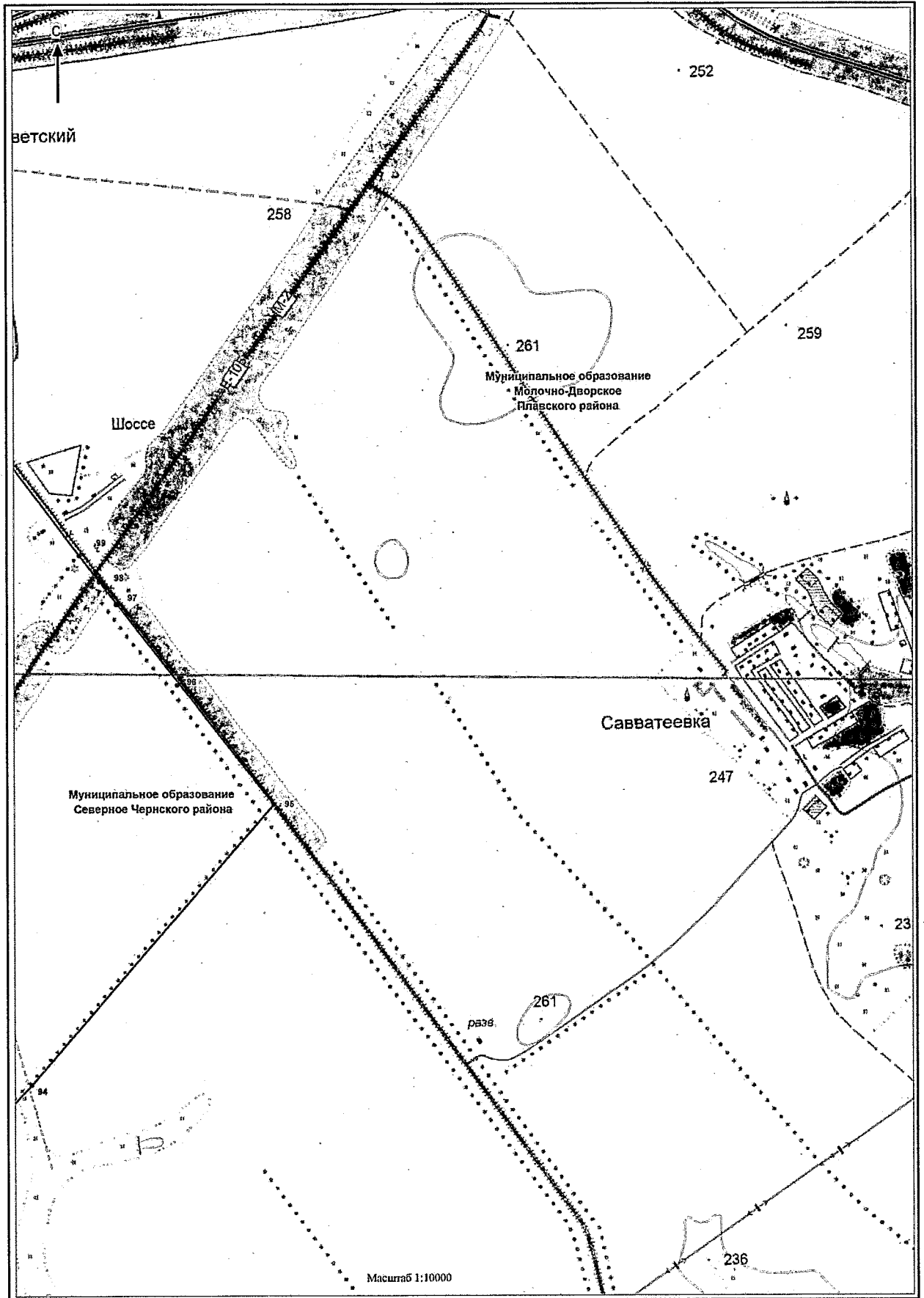


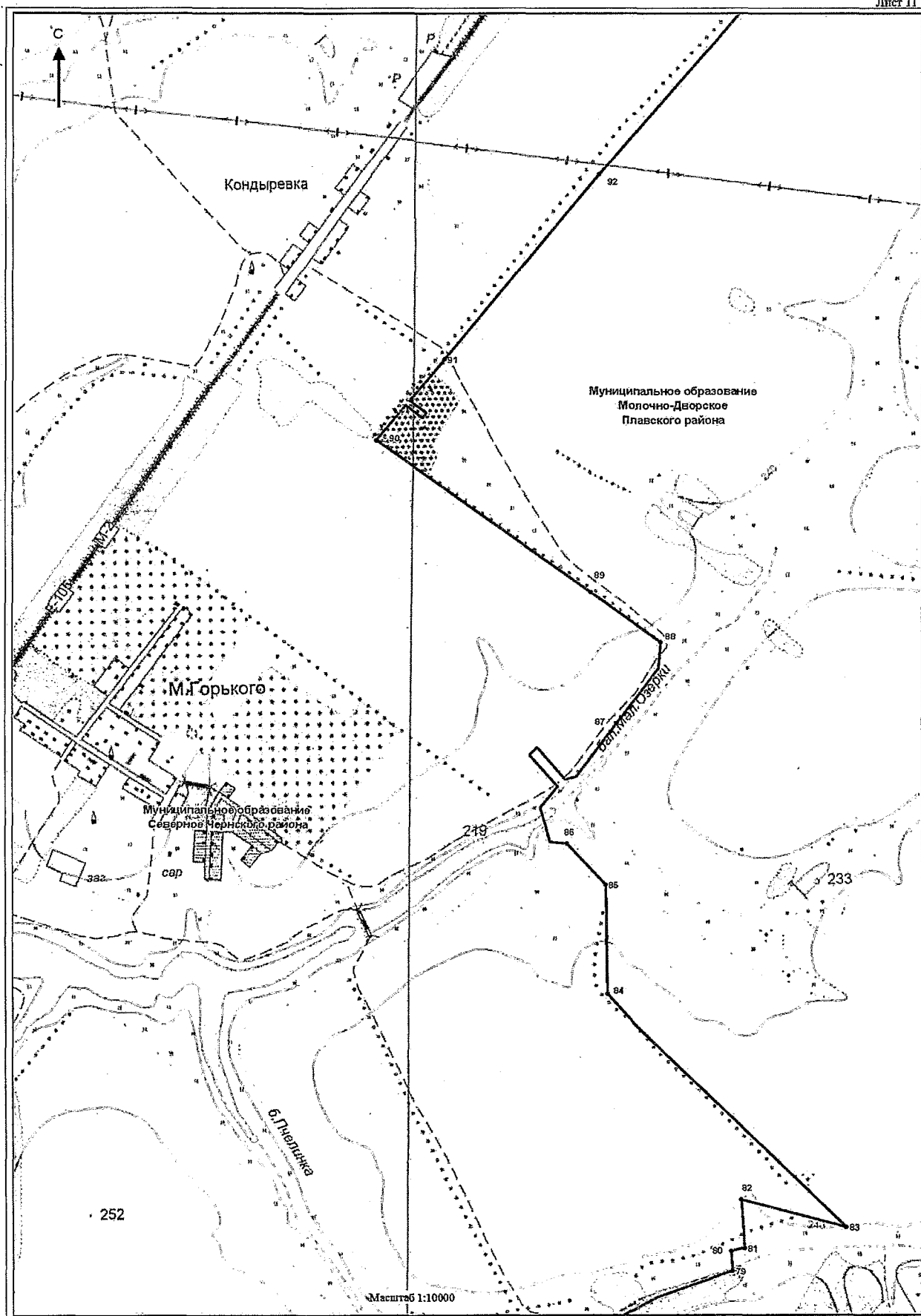


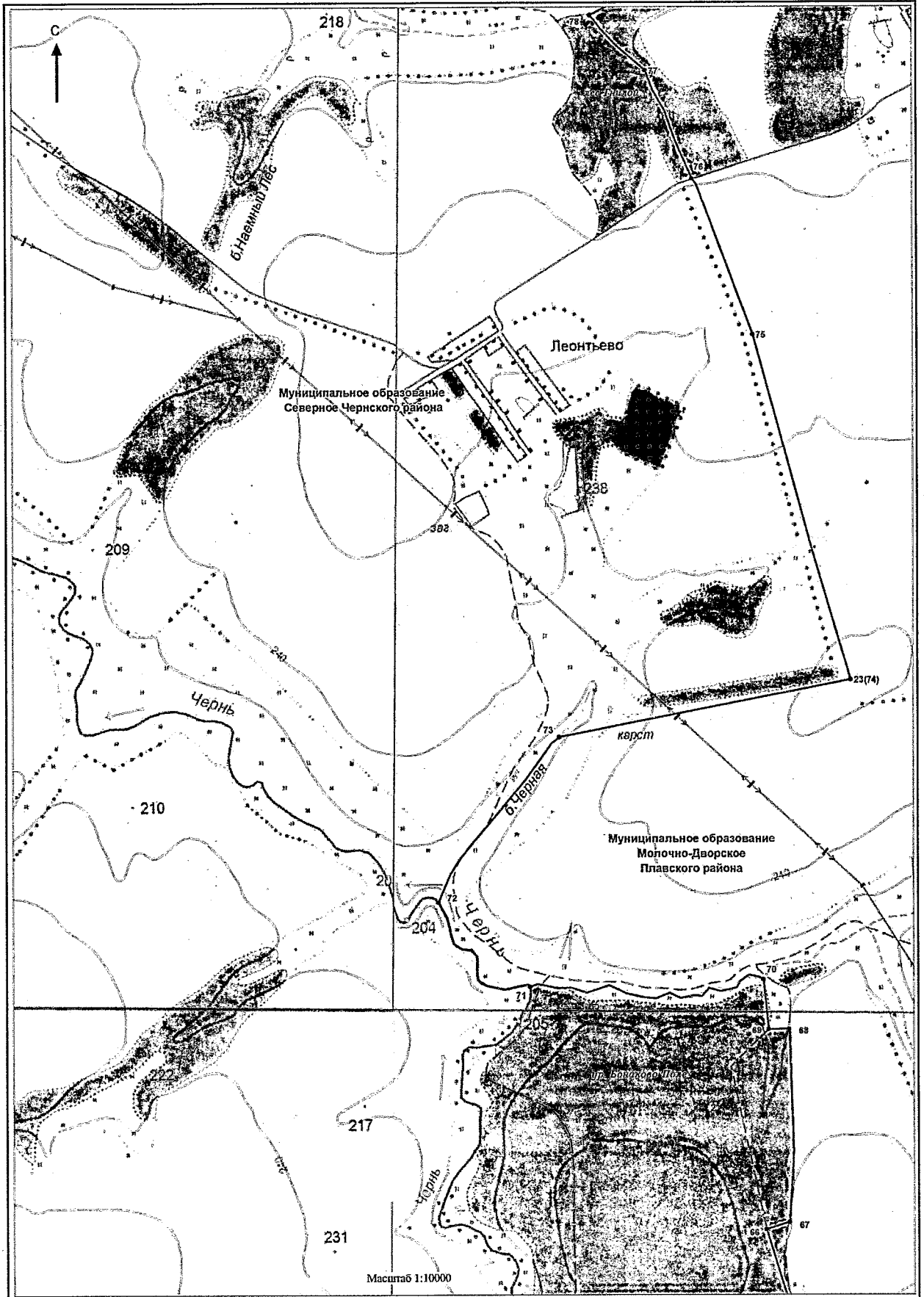


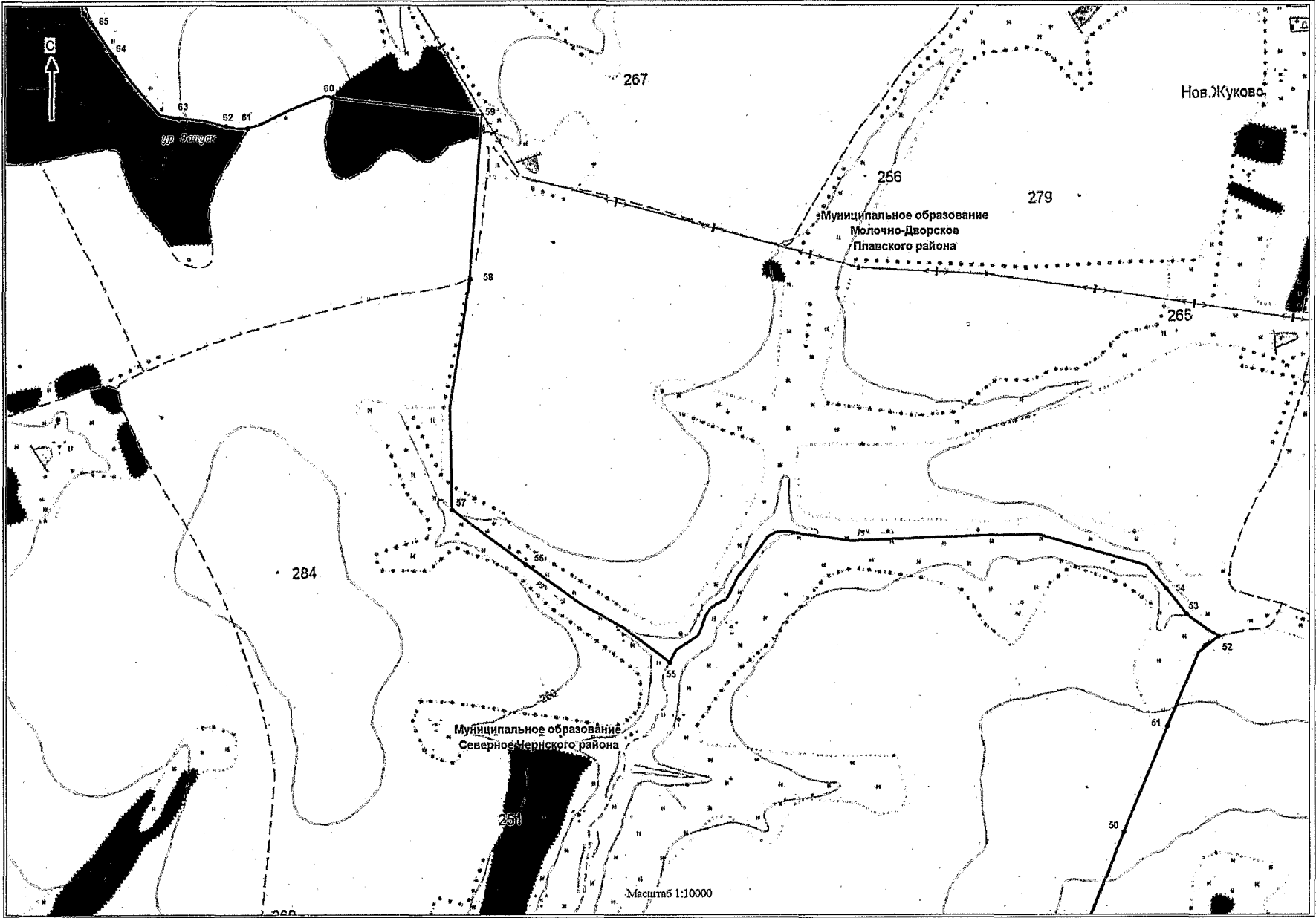
Масштаб 1:10000

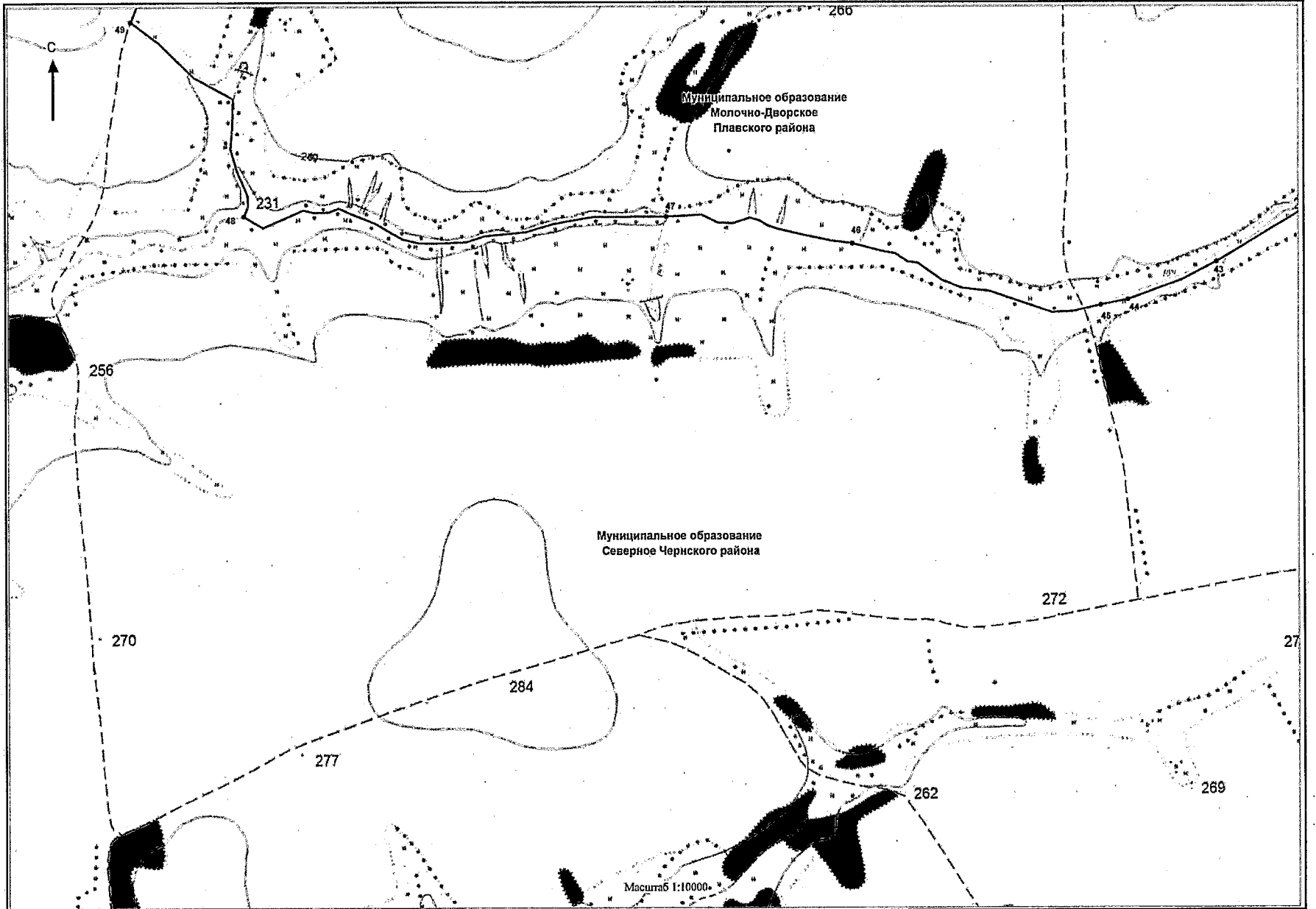


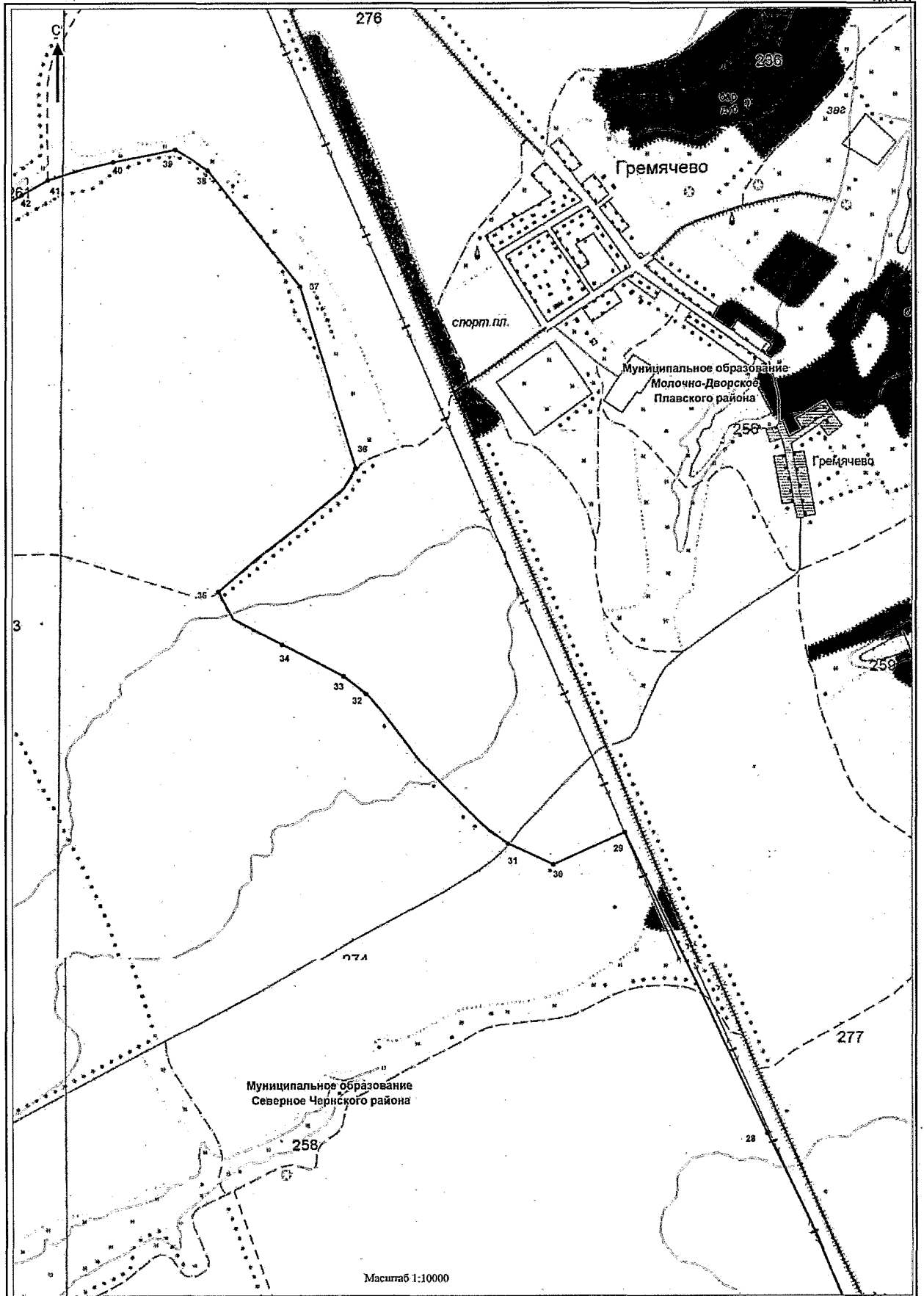


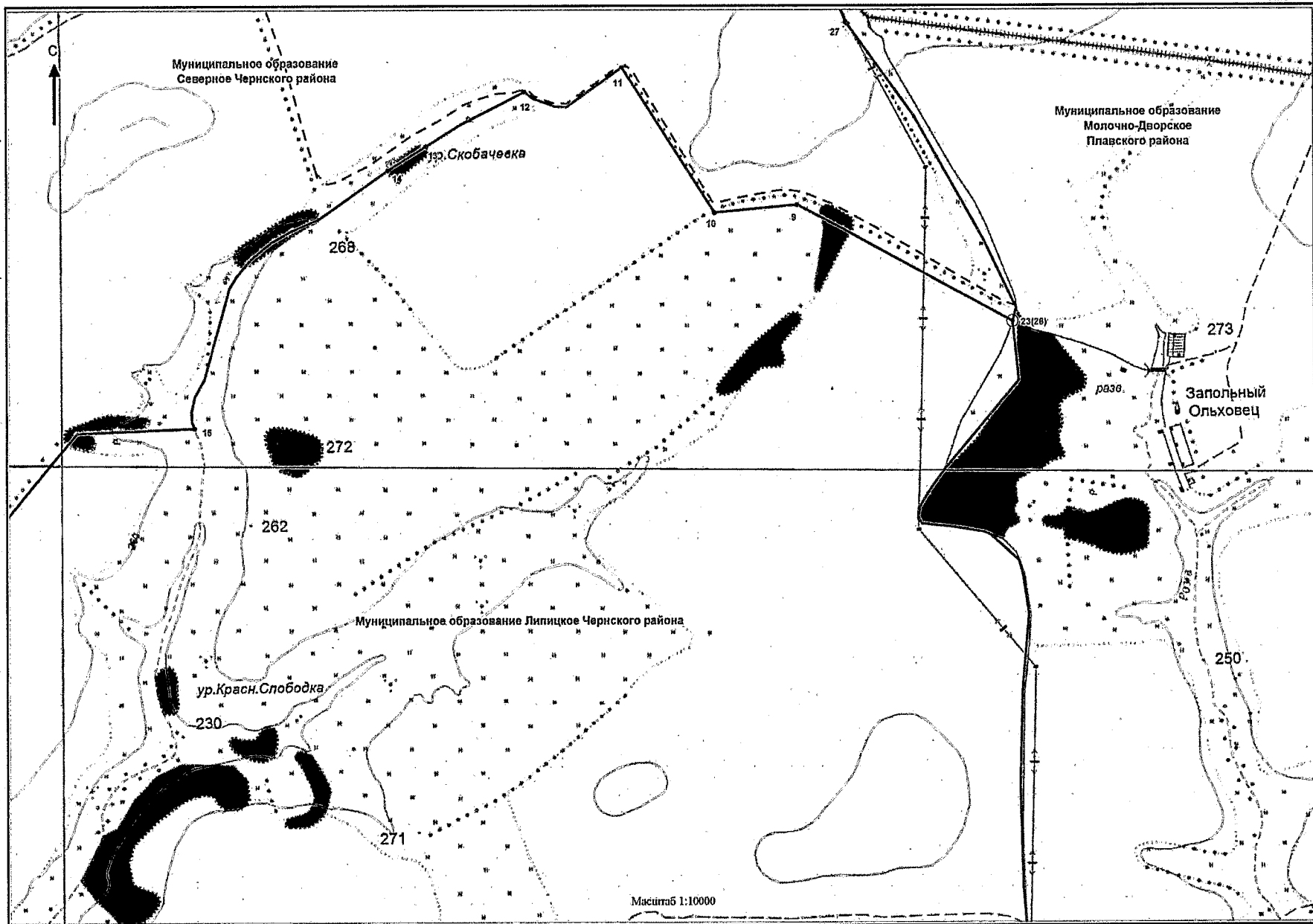


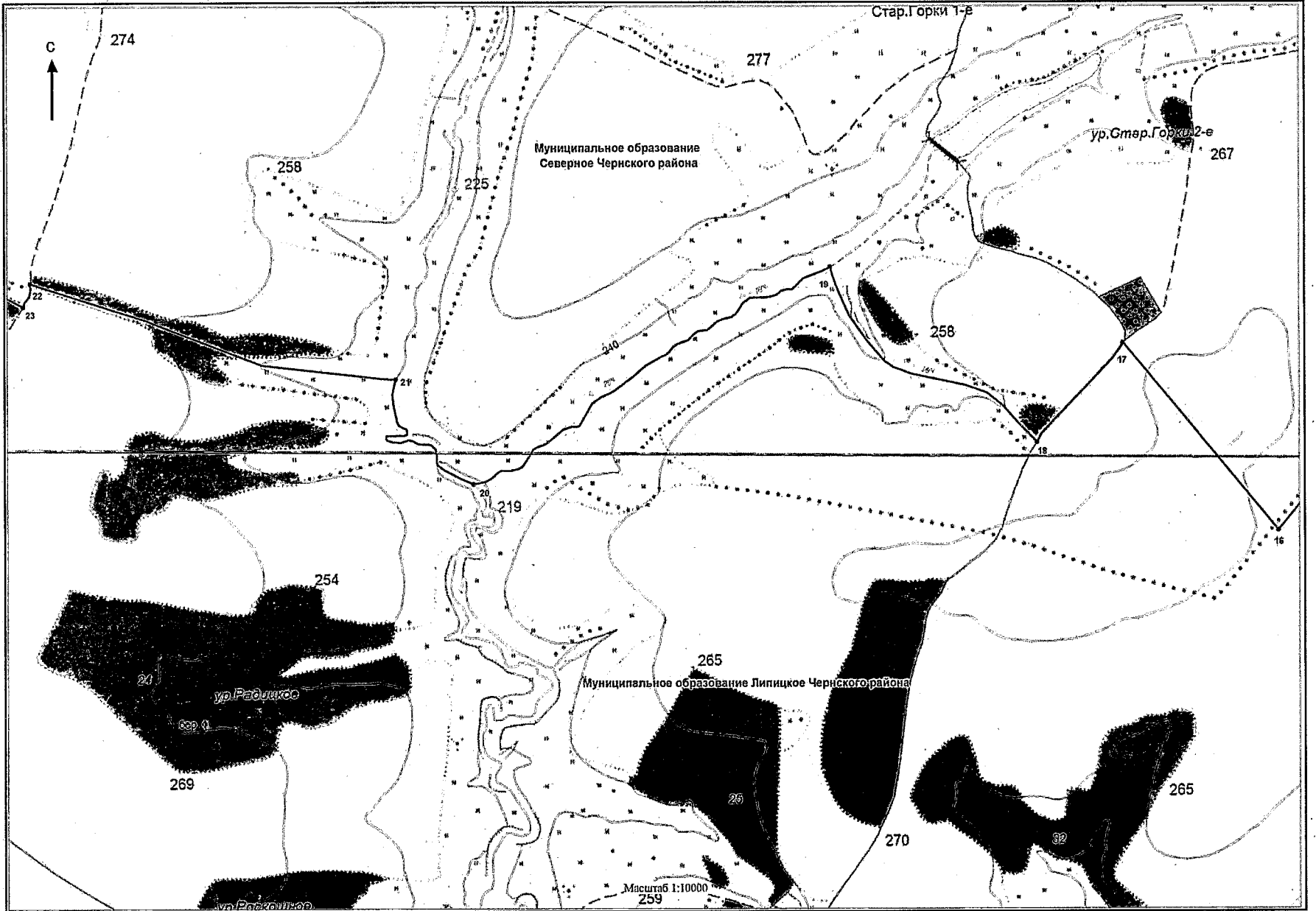




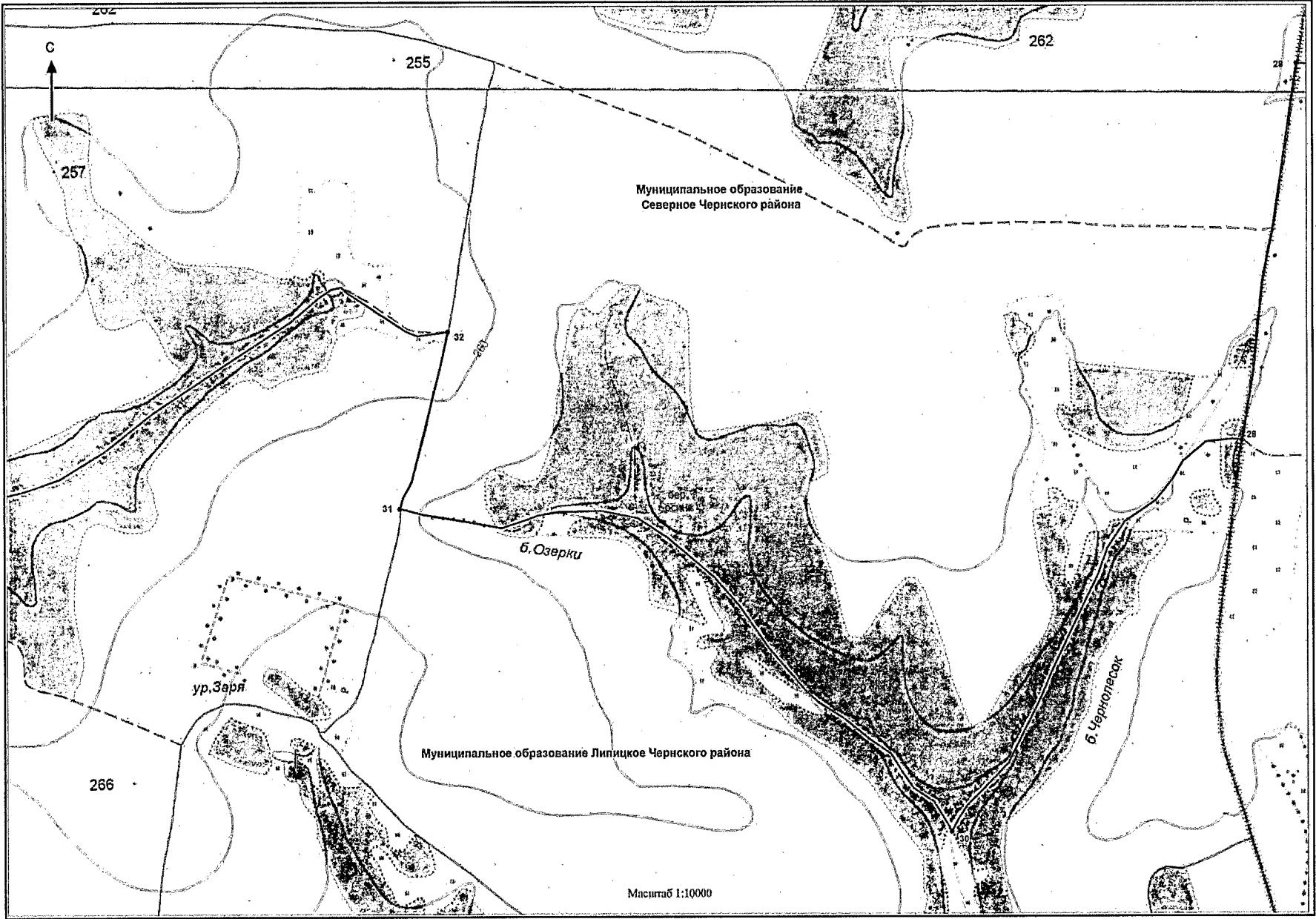


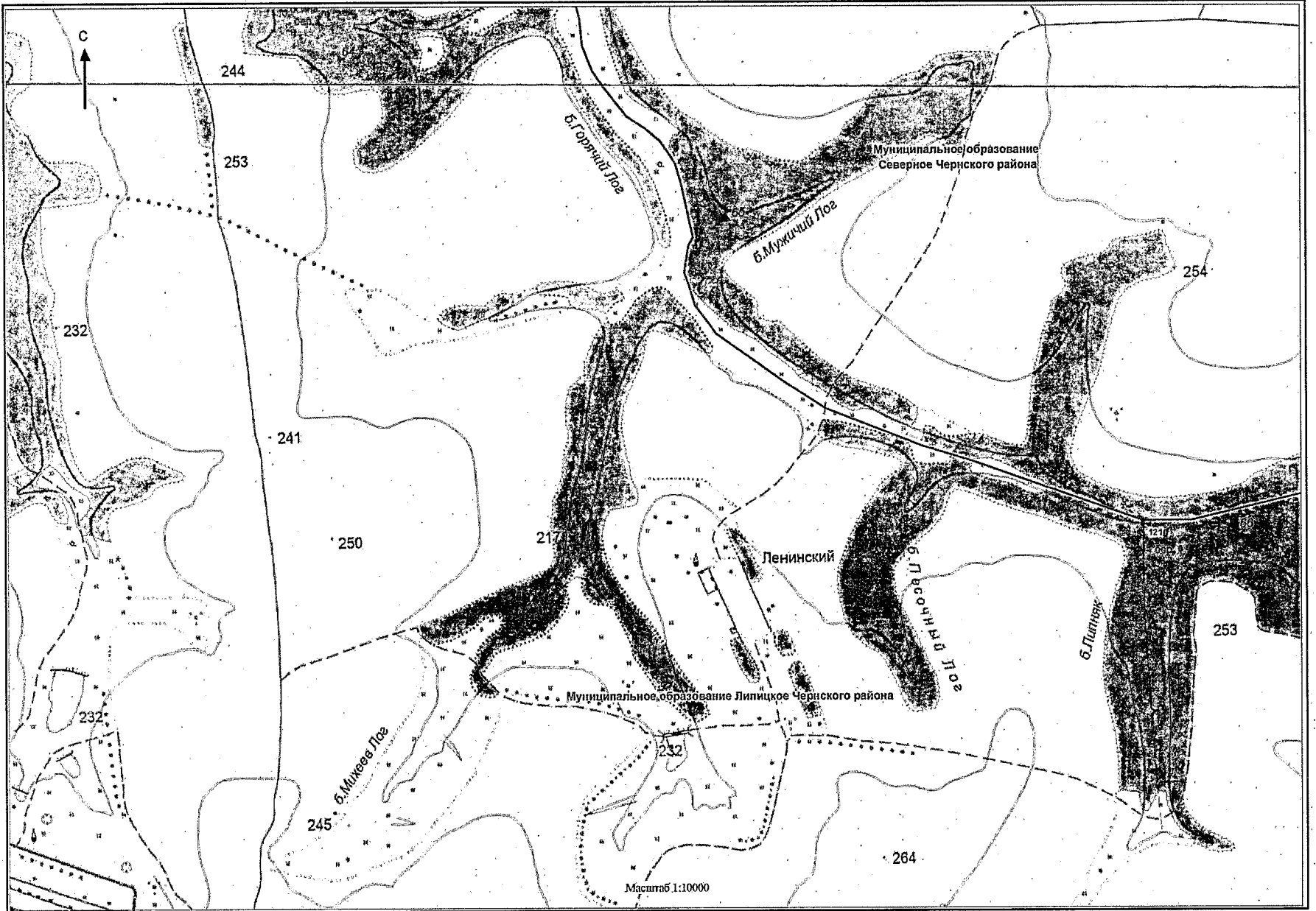


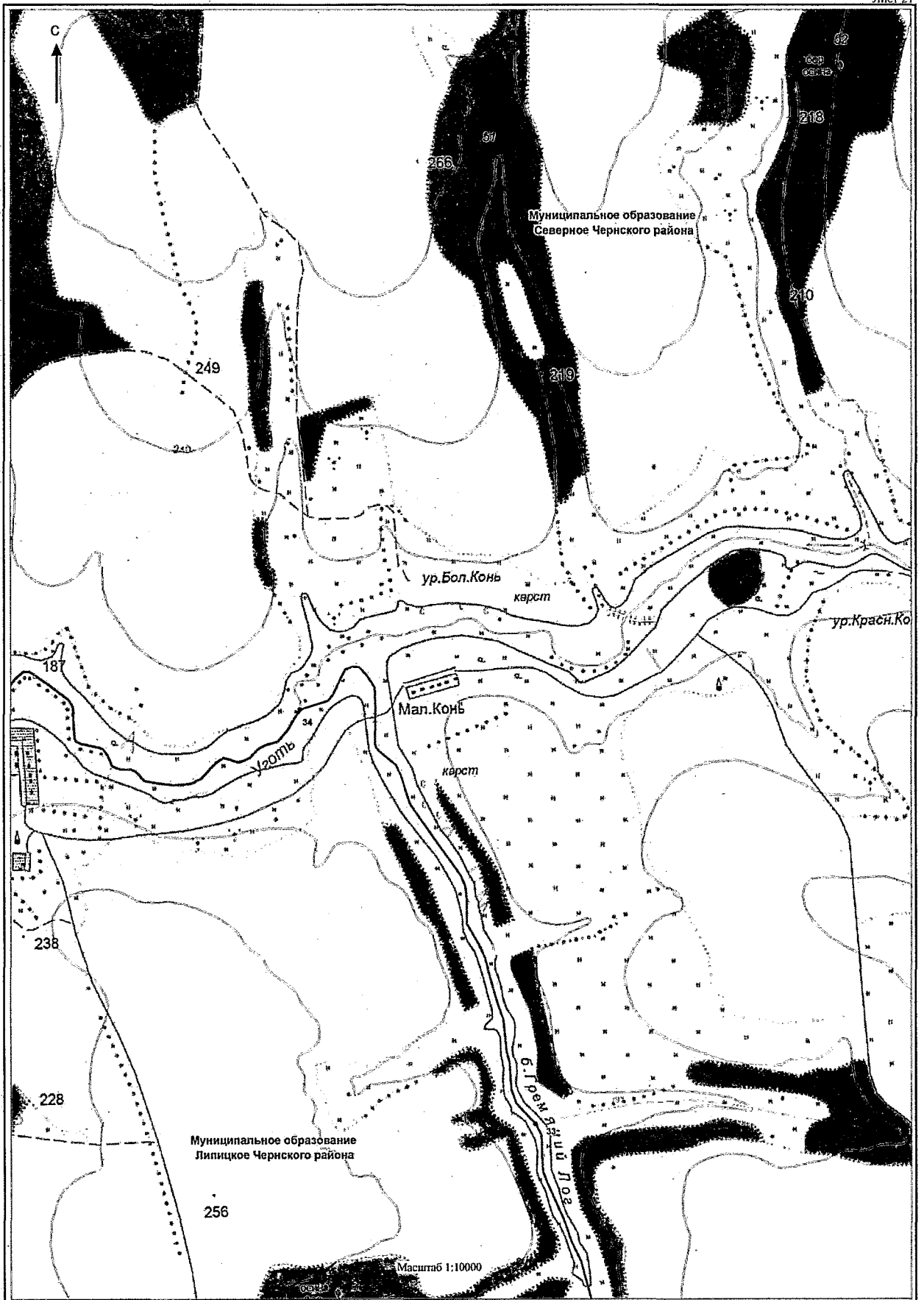


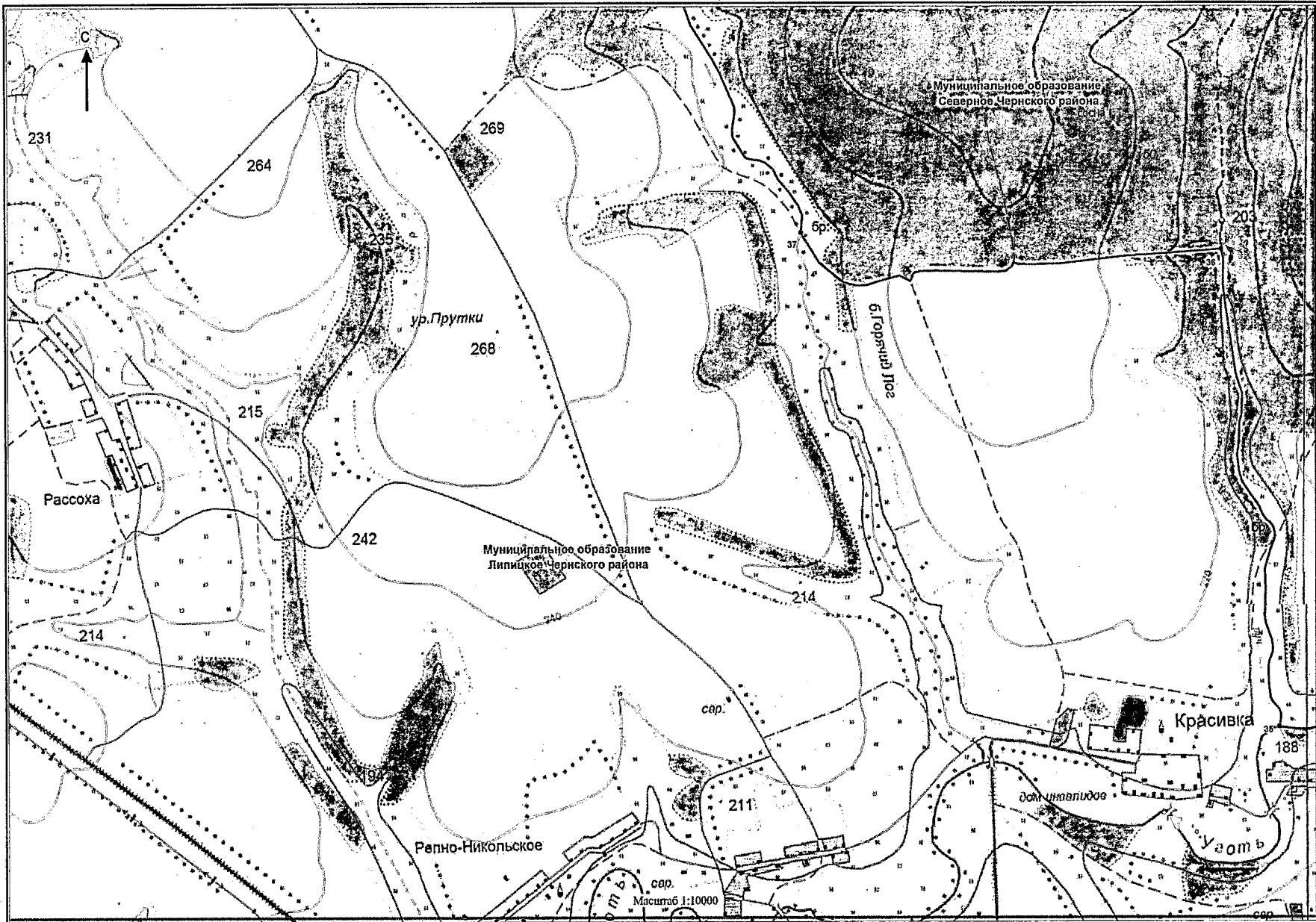


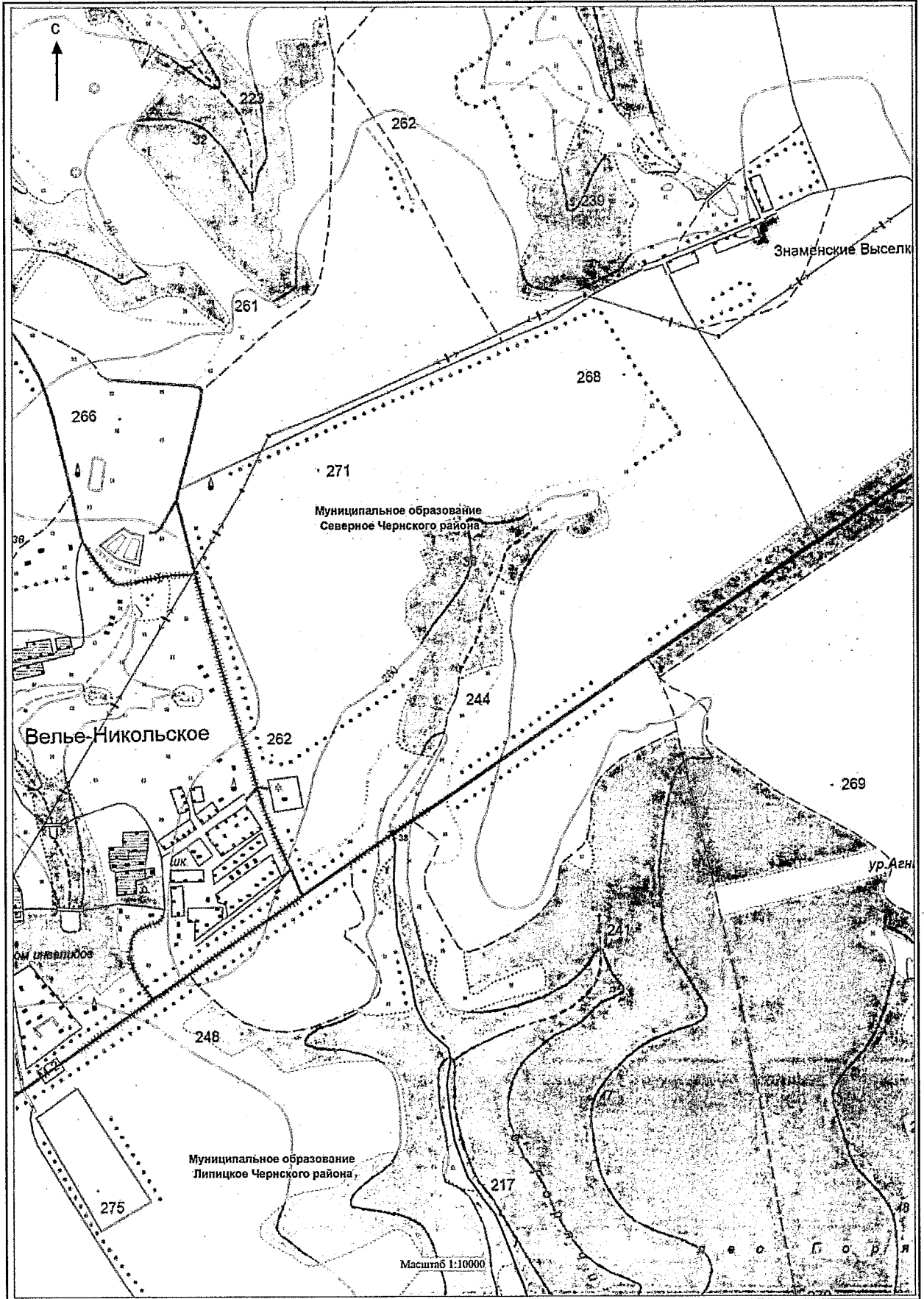


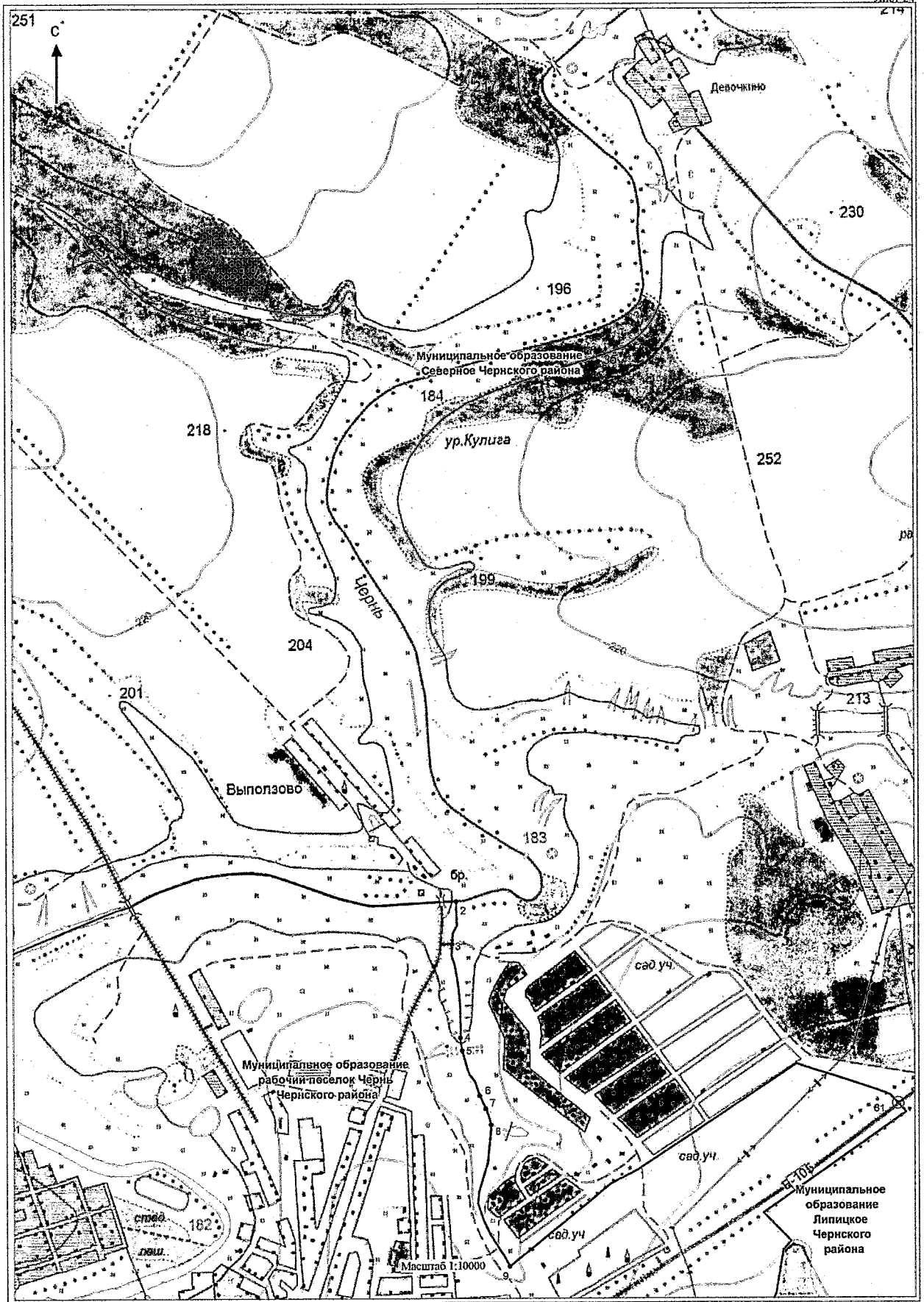


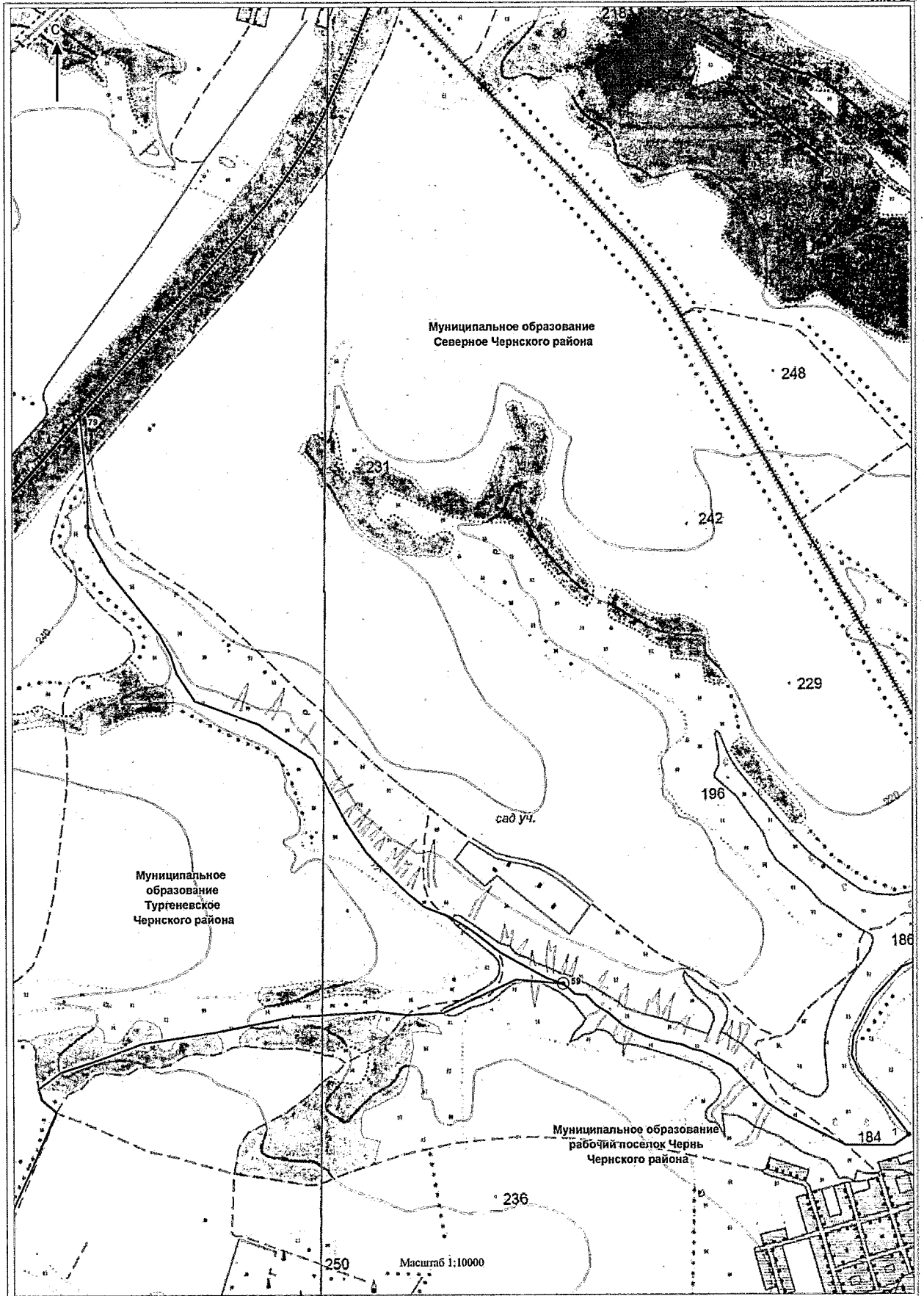


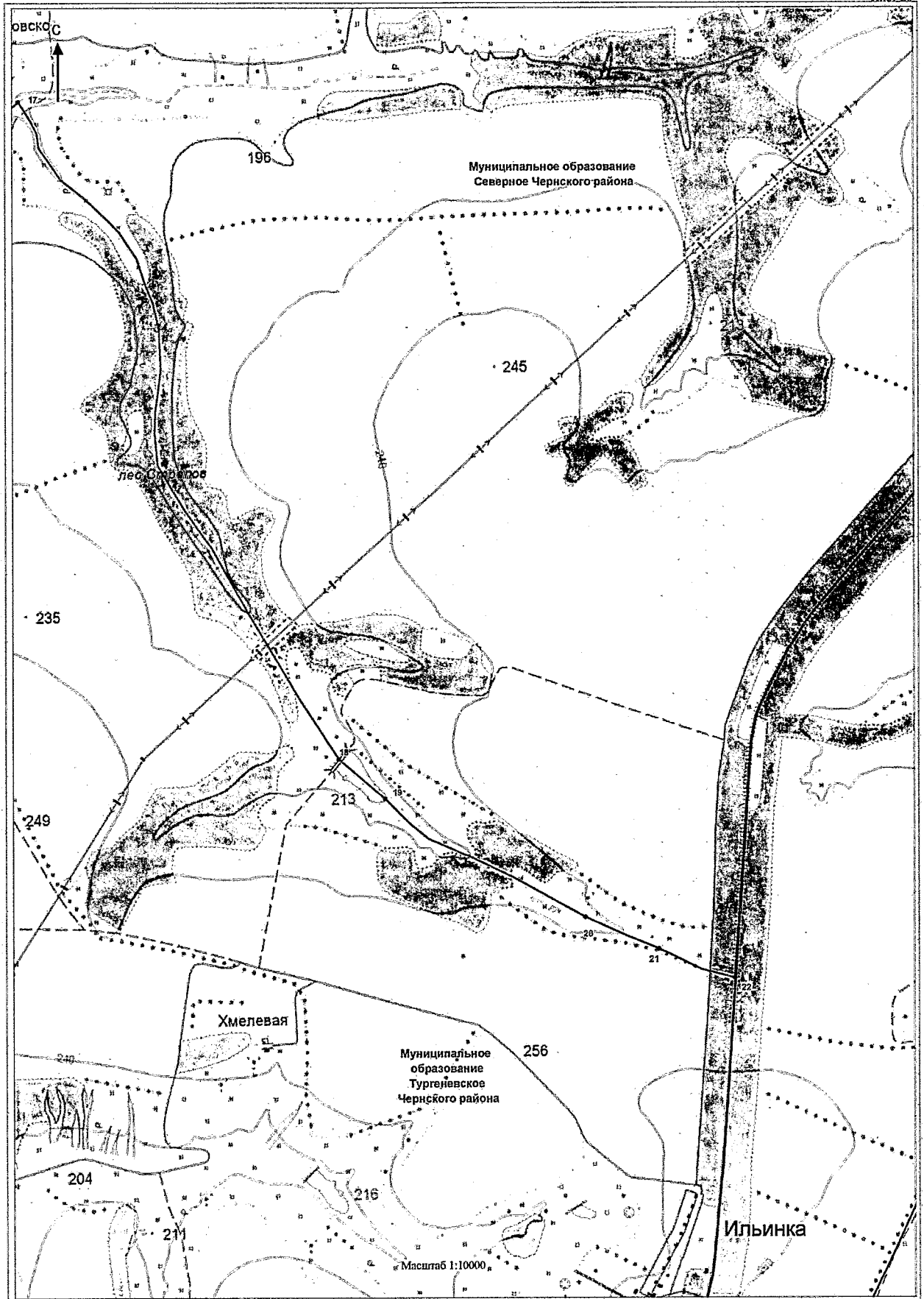


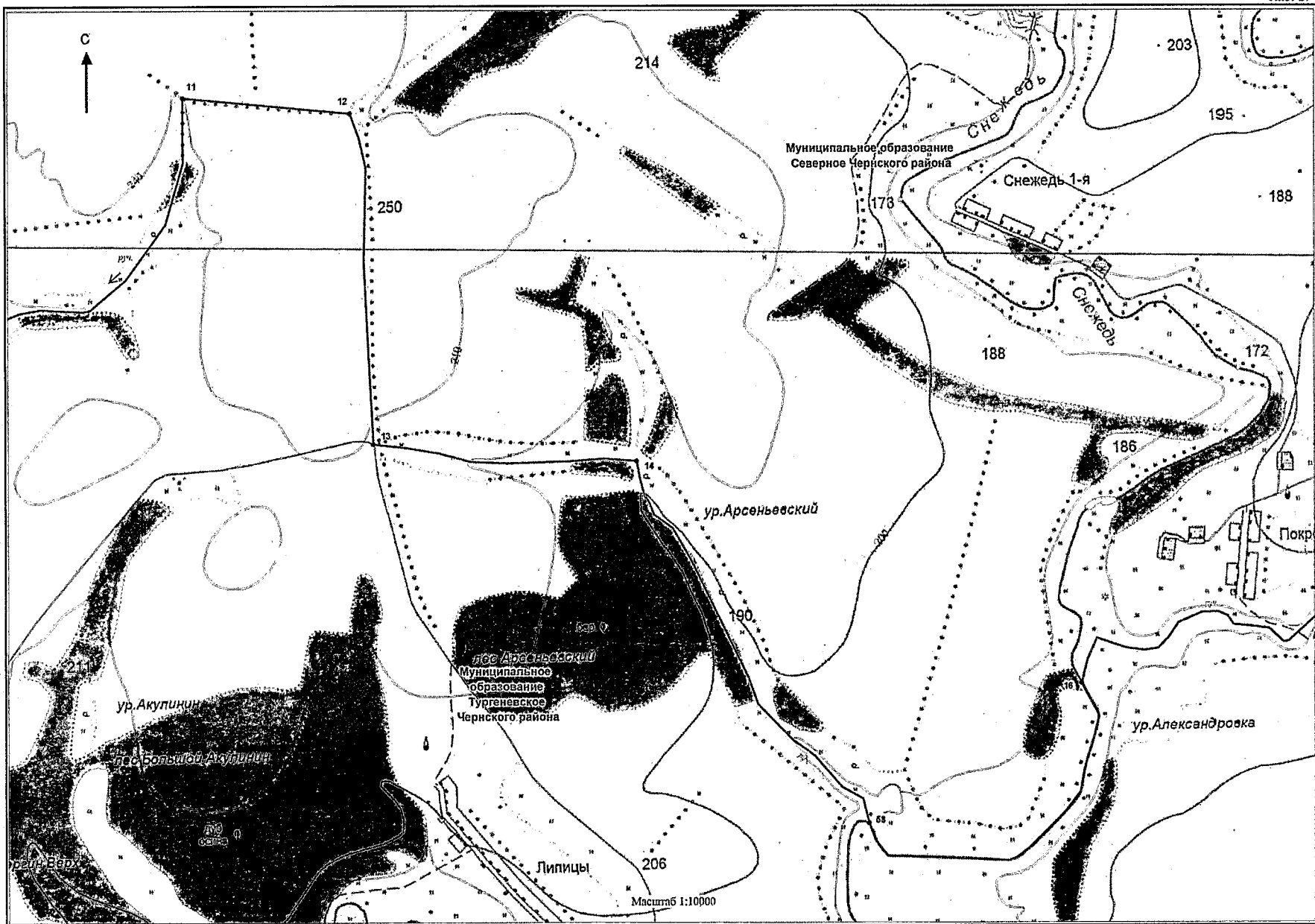


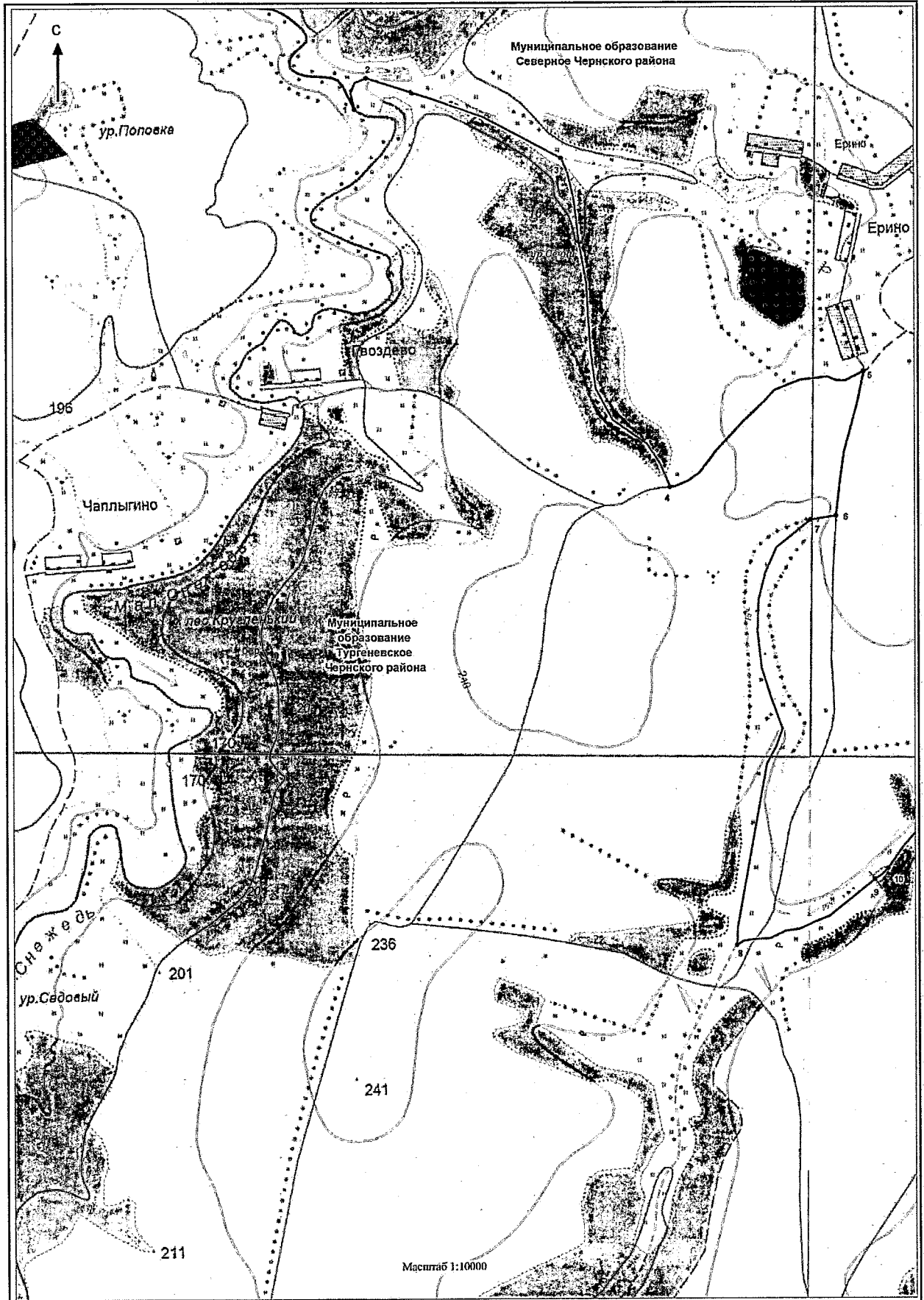












Приложение 9
к Закону Тульской области
«О внесении изменений в Закон Тульской
области «О переименовании муниципального
образования «Чернский район»
Тульской области, установлении границ,
наделении статусом и определении
административных центров муниципальных
образований на территории
Чернского района Тульской области»

Приложение 9
к Закону Тульской области
«О переименовании муниципального
образования «Чернский район» Тульской
области, установлении границ, наделении
статусом и определении административных
центров муниципальных образований
на территории Чернского района
Тульской области»

**Описание границы
муниципального образования Тургеневское Чернского района**

За начальную точку описания границы муниципального образования Тургеневское Чернского района принята узловая точка 9, расположенная в русле реки Ока, в 3,25 км в северо-западном направлении от села Тшлыково Чернского района, в 4,00 км южнее деревни Поляны Арсеньевского район и являющаяся точкой стыка границ муниципальных образований Тургеневское Чернского района, Манаенское Арсеньевского района и Орловской области.

**Прохождение границы с муниципальным образованием
Манаенское Арсеньевского района**

От узловой точки 9 (662440.28; 180639.49) линия границы идет по прямой в юго-восточном направлении на протяжении 0,28 км до поворотной точки 1, расположенной в 0,38 км северо-западнее пересечения оси грунтовой дороги к деревне Малая Сальница Чернского района с полевой дорогой в Чернском районе.

От точки 1 (662390.35; 180924.11) линия границы идет по прямой в северо-восточном направлении на протяжении 0,19 км до поворотной точки 2,

расположенной на оси грунтовой дороги к деревне Малая Сальница Чернского района.

От точки 2 (662519.50; 181041.19) линия границы идет по прямой в северо-восточном направлении на протяжении 0,16 км до поворотной точки 3.

От точки 3 (662649.14; 181155.19) линия границы идет по прямой в северо-восточном направлении на протяжении 0,74 км до поворотной точки 4, расположенной на западной стороне лесополосы в Чернском районе.

От точки 4 (663160.74; 181708.91) линия границы идет по прямой в северо-восточном направлении на протяжении 0,24 км до поворотной точки 5, расположенной на оси автомобильной дороги, ведущей к селу Тшлыково Чернского района.

От точки 5 (663363.29; 181825.39) линия границы идет по прямой в северо-восточном направлении вдоль восточной стороны лесополосы в Арсеньевском районе на протяжении 0,95 км до поворотной точки 6.

От точки 6 (664198.90; 182215.88) линия границы идет по прямой в северо-восточном направлении на протяжении 0,65 км до поворотной точки 7, расположенной в 0,35 км юго-западнее места пересечения просек между лесными кварталами 26, 27, 31 земель лесного фонда, в 1,05 км на север от северного угла лесного квартала 34 земель лесного фонда.

От точки 7 (664584.66; 182753.74) линия границы идет по прямой в юго-восточном направлении на протяжении 0,94 км до поворотной точки 8.

От точки 8 (663903.11; 183434.83) линия границы идет по прямой в юго-восточном направлении на протяжении 0,17 км до поворотной точки 9, расположенной на полевой дороге, в 1,05 км юго-западнее места пересечения просек между лесными кварталами 27, 28, 31, 32 земель лесного фонда.

От точки 9 (663765.64; 183488.03) линия границы идет по прямой в восточном направлении по южной границе лесного квартала 31 земель лесного фонда на протяжении 0,39 км до поворотной точки 10.

От точки 10 (663713.76; 183872.34) линия границы идет по прямой в северо-восточном направлении на протяжении 0,34 км до поворотной точки 11.

От точки 11 (663746.95; 184205.78) линия границы идет по прямой в северо-восточном направлении по южной границе лесного квартала 32 земель лесного фонда на протяжении 0,38 км до поворотной точки 12, расположенной на границе лесного квартала 32 земель лесного фонда и лесного квартала 35 земель лесного фонда.

От точки 12 (663938.19; 184540.20) линия границы идет по прямой в юго-восточном направлении на протяжении 0,16 км до поворотной точки 13.

От точки 11 (663746.95; 184205.78) линия границы идет по прямой в северо-восточном направлении по южной границе лесного квартала 32 земель лесного фонда на протяжении 0,38 км до поворотной точки 12, расположенной на границе лесного квартала 32 земель лесного фонда и лесного квартала 35 земель лесного фонда.

От точки 12 (663938.19; 184540.20) линия границы идет по прямой в юго-восточном направлении на протяжении 0,16 км до поворотной точки 13.

От точки 13 (663839.60; 184664.55) линия границы идет по прямой в юго-восточном направлении на протяжении 1,33 км до поворотной точки 14, расположенной в южном углу лесного квартала 33 земель лесного фонда.

От точки 14 (663231.05; 185843.44) линия границы идет в северо-восточном направлении по восточной границе лесного квартала 33 земель лесного фонда на протяжении 0,19 км до поворотной точки 15, расположенной на дороге.

От точки 15 (663339.02; 186000.46) линия границы идет по прямой в северо-восточном направлении по восточной границе лесного квартала 33 земель лесного фонда на протяжении 0,36 км до поворотной точки 16, расположенной в 0,82 км юго-восточнее просеки между лесными кварталами 29, 30 земель лесного фонда, в 0,76 км северо-восточнее пересечения полевых дорог в Чернском районе.

От точки 16 (663580.37; 186302.32) линия границы идет по прямой в юго-восточном направлении по восточной границе лесного квартала 33 земель лесного фонда на протяжении 0,08 км до поворотной точки 17, расположенной в 0,44 км северо-западнее пересечения грунтовой дороги с рекой Сальница в Чернском районе.

От точки 17 (663516.87; 186354.66) линия границы идет по прямой в северо-восточном направлении по восточной границе лесного квартала 33 земель лесного фонда на протяжении 0,08 км до поворотной точки 18, расположенной на полевой дороге, в 0,86 км юго-восточнее просеки между лесными кварталами 29, 30 земель лесного фонда.

От точки 18 (663578.00; 186421.91) линия границы идет по прямой в северо-западном направлении по восточной границе лесного квартала 33 земель лесного фонда на протяжении 0,32 км до поворотной точки 19, расположенной в 0,57 км северо-западнее от пересечения двух полевых дорог в Чернском районе.

От точки 19 (663889.14; 186369.89) линия границы идет по прямой в

северо-восточном направлении по восточной границе лесного квартала 33 земель лесного фонда на протяжении 0,37 км до поворотной точки 20.

От точки 20 (664201.01; 186582.81) линия границы идет по прямой в северо-восточном направлении на протяжении 0,05 км до поворотной точки 21.

От точки 21 (664226.90; 186635.19) линия границы идет по прямой в северо-западном направлении на протяжении 0,05 км до поворотной точки 22, расположенной в 1,27 км северо-западнее пересечения полевых дорог в Чернском районе.

От точки 22 (664268.93; 186624.72) линия границы идет по прямой в северо-восточном направлении на протяжении 0,67 км до поворотной точки 23.

От точки 23 (664806.76; 187009.54) линия границы идет по прямой в северо-восточном направлении по восточной границе лесного квартала 30 земель лесного фонда на протяжении 0,07 км до поворотной точки 24, расположенной в 1,07 км юго-восточнее места пересечения просек между лесными кварталами 24, 25, 29, 30 земель лесного фонда, в 1,18 км северо-западнее пересечения полевых дорог в Чернском районе.

От точки 24 (664876.02; 187052.86) линия границы идет по прямой в юго-восточном направлении по восточной границе лесного квартала 30 земель лесного фонда на протяжении 0,16 км до поворотной точки 25.

От точки 25 (664845.65; 187203.95) линия границы идет по прямой в юго-восточном направлении по восточной границе лесного квартала 30 земель лесного фонда на протяжении 0,18 км до поворотной точки 26.

От точки 26 (664697.77; 187309.04) линия границы идет по прямой в восточном направлении по восточной границе лесного квартала 30 земель лесного фонда на протяжении 0,14 км до поворотной точки 27, расположенной в 0,03 км юго-западнее от середины плотины пруда в Чернском районе.

От точки 27 (664705.64; 187435.59) линия границы идет по прямой в северо-западном направлении по восточной границе лесного квартала 30 земель лесного фонда на протяжении 0,17 км до поворотной точки 28, расположенной в 0,17 км северо-западнее середины плотины пруда в Чернском районе.

От точки 28 (664875.08; 187406.85) линия границы идет по прямой в северо-западном направлении по восточной границе лесного квартала 30 земель лесного фонда на протяжении 0,06 км до поворотной точки 29, расположенной в 0,22 км северо-западнее середины плотины пруда в Чернском районе.

От точки 29 (664896.88; 187343.93) линия границы идет по прямой в северо-восточном направлении по восточной границе лесного квартала 30

земель лесного фонда на протяжении 0,32 км до поворотной точки 30, расположенной на дороге в Чернском районе.

От точки 30 (665177.61; 187436.08) линия границы идет по прямой в северо-восточном направлении на протяжении 0,12 км до поворотной точки 31.

От точки 31 (665316.52; 187481.67) линия границы идет по прямой в северном направлении по восточной границе лесного квартала 25 земель лесного фонда на протяжении 0,30 км до поворотной точки 32.

От точки 32 (665610.33; 187498.51) линия границы идет по прямой в северо-западном направлении по восточной границе лесного квартала 25 земель лесного фонда на протяжении 0,38 км до поворотной точки 33, расположенной в 0,30 км юго-западнее просеки между лесными кварталами 22 и 25 земель лесного фонда.

От точки 33 (665976.46; 187340.96) линия границы идет по прямой в северо-восточном направлении на протяжении 0,12 км до поворотной точки 34.

От точки 34 (666091.90; 187351.36) линия границы идет по прямой в северо-восточном направлении на протяжении 0,28 км до поворотной точки 35, расположенной в 0,09 км северо-восточнее просеки между лесными кварталами 22 и 25 земель лесного фонда.

От точки 35 (666359.93; 187428.16) линия границы идет по прямой в северо-восточном направлении по восточной границе лесного квартала 22 земель лесного фонда на протяжении 0,61 км до поворотной точки 36, расположенной в 0,12 км западнее русла безымянного ручья в Арсеньевском районе, в 0,35 км северо-западнее полевой дороги в Чернском районе.

От точки 36 (666616.58; 187986.53) линия границы идет по прямой в юго-восточном направлении на протяжении 0,10 км до поворотной точки 37.

От точки 37 (666561.18; 188062.97) линия границы идет по прямой в юго-восточном направлении на протяжении 0,27 км до поворотной точки 38, расположенной на дороге.

От точки 38 (666293.41; 188134.29) линия границы идет по прямой в юго-восточном направлении на протяжении 0,13 км до поворотной точки 39, расположенной в месте впадения безымянного ручья в реку Береза.

От точки 39 (666186.16; 188215.62) линия границы идет в северо-восточном направлении по руслу реки Береза, вверх против течения, на протяжении 0,51 км до поворотной точки 40, расположенной на пересечении русла реки Береза с полевой дорогой.

От точки 40 (666485.26; 188591.12) линия границы идет в северо-

восточном направлении по руслу реки Береза, вверх против течения, на протяжении 2,62 км до поворотной точки 41, расположенной в месте впадения безымянного ручья в реку Береза.

От точки 41 (668353.65; 190598.35) линия границы идет в северо-восточном направлении по руслу реки Береза, вверх против течения, на протяжении 0,51 км до узловой точки 42, расположенной в русле реки Береза, в 2,94 км северо-восточнее деревни Бандиково Арсеньевского района, в 3,56 км юго-западнее деревни Сальница-Слободка Чернского района и являющейся точкой стыка границ муниципальных образований Славный, Манаенское Арсеньевского района и Тургеневское Чернского района.

Прохождение границы с муниципальным образованием Славный

От узловой точки 42 (668620.74; 190834.30) линия границы идет по прямой в юго-восточном направлении на протяжении 2,20 км до поворотной точки 43.

От точки 43 (667993.43; 192930.59) линия границы идет по прямой в северо-восточном направлении на протяжении 1,20 км до поворотной точки 44.

От точки 44 (669120.88; 193444.25) линия границы идет по прямой в северо-западном направлении на протяжении 1,40 км до поворотной точки 45.

От точки 45 (670403.37; 192957.34) линия границы идет в северо-восточном направлении по руслу безымянного ручья, вниз по течению, на протяжении 0,20 км до узловой точки 9(46), расположенной в 1,25 км в северо-западном направлении от деревни Сальница-Слободка Чернского района, в 3,00 км южнее деревни Гремячка Арсеньевского района и 5,50 км в северо-восточном направлении от деревни Бандиково Арсеньевского района, и являющейся точкой стыка границ муниципальных образований Тургеневское Чернского района, Астаповское Арсеньевского района и муниципального образования Славный.

Прохождение границы с муниципальным образованием Астаповское Арсеньевского района

От узловой точки 9(46) (670587.17; 193028.64) линия границы идет по прямой в юго-восточном направлении на протяжении 0,04 км до поворотной точки 47.

От точки 47 (670571.18; 193056.68) линия границы идет по прямой в восточном направлении на протяжении 0,48 км до поворотной точки 48.

От точки 48 (670574.80; 193538.77) линия границы идет по прямой в восточном направлении на протяжении 0,58 км до поворотной точки 49,

расположенной на западной вершине урочища Голубочки в Чернском районе, на восточной границе лесного квартала 54 земель лесного фонда.

От точки 49 (670587.11; 194127.27) линия границы идет по прямой в северном направлении на протяжении 0,09 км до поворотной точки 50.

От точки 50 (670679.76; 194139.58) линия границы идет по прямой в северо-восточном направлении на протяжении 0,13 км до поворотной точки 51, расположенной на оси автодороги.

От точки 51 (670765.28; 194211.76) линия границы идет по прямой в северо-восточном направлении на протяжении 0,03 км до поворотной точки 52.

От точки 52 (670783.63; 194234.40) линия границы идет по прямой в северо-восточном направлении на протяжении 0,33 км до поворотной точки 53.

От точки 53 (670919.35; 194538.43) линия границы идет по прямой в юго-восточном направлении на протяжении 0,07 км до поворотной точки 54.

От точки 54 (670908.50; 194605.02) линия границы идет по прямой в юго-восточном направлении на протяжении 0,08 км до поворотной точки 55.

От точки 55 (670886.78; 194684.64) линия границы идет по прямой в северо-восточном направлении на протяжении 0,05 км до поворотной точки 56.

От точки 56 (670907.77; 194732.42) линия границы идет по прямой в северо-восточном направлении на протяжении 0,24 км до поворотной точки 57.

От точки 57 (671114.27; 194802.09) линия границы идет по прямой в северо-восточном направлении на протяжении 0,21 км до поворотной точки 58.

От точки 58 (671335.97; 194855.57) линия границы идет по прямой в северо-восточном направлении на протяжении 0,17 км до поворотной точки 59.

От точки 59 (671477.84; 194926.74) линия границы идет по прямой в северо-восточном направлении на протяжении 0,17 км до поворотной точки 60.

От точки 60 (671541.11; 195083.07) линия границы идет по прямой в юго-восточном направлении на протяжении 0,33 км до поворотной точки 61, расположенной в 0,02 км юго-западнее от полевой дороги.

От точки 61 (671427.14; 195412.75) линия границы идет по прямой в северо-восточном направлении на протяжении 0,02 км до поворотной точки 62, расположенной на полевой дороге.

От точки 62 (671436.52; 195456.94) линия границы идет по прямой в северо-восточном направлении на протяжении 0,04 км до поворотной точки 63.

От точки 63 (671452.99; 195479.36) линия границы идет по прямой в северо-восточном направлении на протяжении 0,24 км до поворотной точки 64.

От точки 64 (671667.10; 195594.23) линия границы идет по прямой в северо-восточном направлении на протяжении 0,13 км до поворотной точки 65, расположенной на южной границе лесного квартала 57 земель лесного фонда.

От точки 65 (671741.39; 195704.48) линия границы идет по прямой в юго-восточном направлении на протяжении 0,24 км до поворотной точки 66, расположенной в русле безымянного ручья.

От точки 66 (671648.92; 195927.60) линия границы идет по руслу безымянного ручья, вверх против течения, в северо-восточном направлении на протяжении 0,17 км до поворотной точки 67, расположенной в русле безымянного ручья.

От точки 67 (671835.97; 195923.94) линия границы идет по прямой в северо-восточном направлении на протяжении 0,17 км до поворотной точки 68.

От точки 68 (671947.53; 196064.82) линия границы идет по прямой в северо-восточном направлении на протяжении 0,32 км до поворотной точки 69, расположенной в южном углу леса Сидорин земель лесного фонда.

От точки 69 (672208.72; 196240.39) линия границы идет по прямой в юго-восточном направлении на протяжении 0,06 км до поворотной точки 70.

От точки 70 (672156.46; 196278.41) линия границы идет по прямой в юго-восточном направлении на протяжении 0,02 км до поворотной точки 71.

От точки 71 (672145.15; 196282.98) линия границы идет по прямой в юго-восточном направлении на протяжении 0,34 км до поворотной точки 72.

От точки 72 (671966.13; 196577.70) линия границы идет по прямой в юго-восточном направлении на протяжении 0,19 км до поворотной точки 73, расположенной в 0,34 км северо-западнее от слияния двух ручьев лога Водяной в Чернском районе.

От точки 73 (671816.69; 196697.28) линия границы идет по прямой в восточном направлении на протяжении 0,14 км до поворотной точки 74, расположенной на полевой дороге.

От точки 74 (671823.12; 196839.77) линия границы идет по прямой в восточном направлении на протяжении 0,05 км до поворотной точки 75, расположенной в 0,25 км северо-западнее от слияния двух ручьев лога Водяной в Чернском районе.

От точки 75 (671826.43; 196890.01) линия границы идет по прямой в юго-

восточном направлении на протяжении 0,18 км до поворотной точки 76, расположенной в 0,07 км севернее места слияния безымянных ручьев лога Водяной в Чернском районе, в 0,31 км юго-западнее пересечения полевых дорог в урочище Парахинские Выселки в Арсеньевском районе.

От точки 76 (671619.70; 196979.25) линия границы идет по прямой в северо-восточном направлении на протяжении 0,10 км до поворотной точки 77, расположенной в 0,17 км северо-восточнее от слияния двух ручьев лога Водяной в Чернском районе.

От точки 77 (671714.35; 197055.07) линия границы идет по прямой в юго-восточном направлении на протяжении 0,14 км до поворотной точки 78, расположенной на полевой дороге.

От точки 78 (671678.39; 197169.13) линия границы идет по прямой в юго-восточном направлении на протяжении 0,65 км до поворотной точки 79.

От точки 79 (671484.96; 197818.99) линия границы идет по прямой в юго-восточном направлении на протяжении 0,12 км до поворотной точки 80.

От точки 80 (671397.22; 197886.16) линия границы идет по прямой в юго-восточном направлении на протяжении 0,10 км до поворотной точки 81, расположенной в 0,82 км северо-восточнее восточной стороны деревни Натаровка Чернского района, в 0,93 км юго-восточнее пересечения полевых дорог в Арсеньевском районе.

От точки 81 (671365.69; 197975.28) линия границы идет по прямой в северо-восточном направлении на протяжении 0,43 км до поворотной точки 82.

От точки 82 (671758.24; 198145.70) линия границы идет по прямой в северо-восточном направлении на протяжении 0,21 км до поворотной точки 83.

От точки 83 (671833.23; 198329.36) линия границы идет по прямой в северо-восточном направлении на протяжении 0,18 км до поворотной точки 84.

От точки 84 (671951.36; 198461.61) линия границы идет по прямой в северо-восточном направлении на протяжении 0,05 км до поворотной точки 85.

От точки 85 (671979.75; 198501.38) линия границы идет по прямой в северо-восточном направлении на протяжении 0,21 км до поворотной точки 86, расположенной на оси грунтовой дороги.

От точки 86 (672051.40; 198713.10) линия границы идет по прямой в северо-восточном направлении на протяжении 0,42 км до поворотной точки 87.

От точки 87 (672179.81; 199115.71) линия границы идет по прямой в юго-восточном направлении на протяжении 0,09 км до поворотной точки 88.

От точки 88 (672165.43; 199202.53) линия границы идет по прямой в юго-восточном направлении на протяжении 0,11 км до поворотной точки 89.

От точки 89 (672122.04; 199297.36) линия границы идет по прямой в юго-восточном направлении на протяжении 0,15 км до поворотной точки 90.

От точки 90 (672030.05; 199414.06) линия границы идет по прямой в юго-восточном направлении на протяжении 0,15 км до поворотной точки 91.

От точки 91 (671962.86; 199560.25) линия границы идет по прямой в северо-восточном направлении на протяжении 0,31 км до поворотной точки 92.

От точки 92 (671997.07; 199860.41) линия границы идет по прямой в северо-восточном направлении на протяжении 0,24 км до поворотной точки 93, расположенной в 0,03 км севернее русла безымянного ручья в Чернском районе, на восточной стороне леса Верх Каменный в Арсеньевском районе.

От точки 93 (671985.08; 200117.47) линия границы идет по прямой в северо-западном направлении на протяжении 0,07 км до поворотной точки 94.

От точки 94 (672047.25; 200099.26) линия границы идет по прямой в северо-западном направлении на протяжении 0,32 км до поворотной точки 95.

От точки 95 (672358.88; 200066.34) линия границы идет по прямой в северо-восточном направлении на протяжении 0,57 км до поворотной точки 96, расположенной на полевой дороге.

От точки 96 (672792.57; 200418.84) линия границы идет по прямой в юго-восточном направлении на протяжении 0,05 км до поворотной точки 97.

От точки 97 (672779.74; 200469.03) линия границы идет по прямой в северо-восточном направлении на протяжении 0,05 км до поворотной точки 98.

От точки 98 (672812.25; 200507.80) линия границы идет по прямой в восточном направлении на протяжении 0,14 км до поворотной точки 99, расположенной в 0,31 км северо-западнее пересечения лесополосы с полевой дорогой в Чернском районе.

От точки 99 (672802.04; 200648.87) линия границы идет по прямой в юго-восточном направлении на протяжении 0,05 км до поворотной точки 100.

От точки 100 (672760.50; 200657.69) линия границы идет по прямой в юго-восточном направлении на протяжении 0,04 км до поворотной точки 101, расположенной на южной стороне урочища Головановка в Арсеньевском районе, в 0,24 км северо-западнее пересечения лесополосы с полевой дорогой в Чернском районе.

От точки 101 (672750.45; 200692.27) линия границы идет по прямой в северо-восточном направлении на протяжении 0,08 км до поворотной точки 102, расположенной на южной стороне урочища Головановка в Арсеньевском районе, в 0,25 км северо-западнее пересечения лесополосы с полевой дорогой в Чернском районе.

От точки 102 (672814.07; 200765.21) линия границы идет по прямой в южном направлении на протяжении 0,07 км до поворотной точки 103, расположенной на южной стороне урочища Головановка в Арсеньевском районе, в 0,19 км северо-западнее пересечения лесополосы с полевой дорогой в Чернском районе.

От точки 103 (672738.29; 200756.74) линия границы идет по прямой в восточном направлении на протяжении 0,06 км до поворотной точки 104, расположенной в 0,14 км северо-западнее пересечения лесополосы с полевой дорогой в Чернском районе.

От точки 104 (672724.26; 200821.11) линия границы идет по прямой в юго-западном направлении на протяжении 0,08 км до поворотной точки 105, расположенной на южной стороне урочища Головановка в Арсеньевском районе, в 0,09 км северо-западнее пересечения лесополосы с полевой дорогой в Чернском районе.

От точки 105 (672636.11; 200806.75) линия границы идет по прямой в юго-восточном направлении на протяжении 0,04 км до поворотной точки 106, расположенной в 0,05 км северо-западнее пересечения лесополосы с полевой дорогой в Чернском районе.

От точки 106 (672624.68; 200844.84) линия границы идет по прямой в северо-восточном направлении на протяжении 0,29 км до поворотной точки 107, расположенной в русле безымянного ручья.

От точки 107 (672854.67; 200953.18) линия границы идет в основном в восточном направлении по руслу безымянного ручья, вниз по течению, на протяжении 1,95 км до узловой точки 9(108), расположенной на слиянии безымянного ручья и реки Малая Снежедь, в 3,50 км западнее деревни Синегубово 1 Чернского района и в 4,20 км юго-восточнее села Меркулово Арсеньевского района, и являющейся точкой стыка границ муниципальных образований Северное, Тургеневское Чернского района и Астаповское Арсеньевского района.

Прохождение границы с муниципальным образованием Северное Чернского района

От узловой точки 9(108) (672906.59; 202799.10) линия границы идет в основном в южном направлении по руслу реки Малая Снежедь, вниз по течению, на протяжении 5,40 км до поворотной точки 1, расположенной в месте слияния русла реки Малая Снежедь с руслом безымянного ручья, в 1,20 км западнее деревни Ерино Чернского района.

От точки 1 (669202.94; 203630.11) линия границы идет в северо-восточном направлении по руслу безымянного ручья, вверх против течения, на протяжении 0,25 км до поворотной точки 2, расположенной в русле безымянного ручья.

От точки 2 (669319.86; 203772.26) линия границы идет по руслу безымянного ручья, вверх против течения, на юго-восток на протяжении 0,67 км до поворотной точки 3, расположенной на пересечении русла безымянного ручья и тальвега залесенной балки лесного квартала 16 урочища Сечни земель лесного фонда.

От точки 3 (668996.06; 204368.17) линия границы идет в основном в юго-восточном направлении по тальвегу залесенной балки лесного квартала 16 урочища Сечни земель лесного фонда на протяжении 1,14 км до поворотной точки 4.

От точки 4 (667977.66; 204629.91) линия границы идет на северо-восток на протяжении 0,76 км до поворотной точки 5.

От точки 5 (668362.78; 205239.92) линия границы идет по оси грунтовой дороги на юго-запад на протяжении 0,47 км до поворотной точки 6, расположенной на оси грунтовой дороги.

От точки 6 (667901.79; 205139.53) линия границы идет на юго-запад на протяжении 0,08 км до поворотной точки 7.

От точки 7 (667133.86; 205095.94) линия границы идет в юго-западном направлении по руслу безымянного ручья, вниз по течению, на протяжении 1,44 км до поворотной точки 8, расположенной в месте слияния двух безымянных ручьев.

От точки 8 (666644.67; 204813.50) линия границы идет по руслу безымянного ручья, вверх против течения, на северо-восток на протяжении 0,50 км до поворотной точки 9, расположенной на пересечении безымянного ручья с плотиной пруда.

От точки 9 (666621.39; 205148.97) линия границы идет на северо-восток по середине пруда на протяжении 0,05 км до поворотной точки 10, расположенной в месте впадения безымянного ручья в пруд.

От точки 10 (666934.40; 205406.68) линия границы идет на северо-восток по руслу безымянного ручья, вверх против течения, затем по тальвегу безымянной балки на протяжении 1,19 км до поворотной точки 11, расположенной на пересечении тальвега балки с северной стороной полевая защитной лесополосы.

От точки 11 (667579.69; 205958.82) линия границы идет вдоль северной стороны полевая защитной лесополосы на восток на протяжении 0,53 км до поворотной точки 12, расположенной на пересечении северной стороны полевая защитной лесополосы с полевой дорогой.

От точки 12 (667536.74; 206521.57) линия границы идет по полевой дороге к селу Липицы Чернского района на юг на протяжении 1,04 км вдоль западной стороны лесополосы до поворотной точки 13.

От точки 13 (666524.42; 206575.94) линия границы идет на юго-восток на протяжении 0,83 км до поворотной точки 14, расположенной в русле безымянного ручья.

От точки 14 (666419.05; 207402.42) линия границы идет в юго-восточном направлении по руслу безымянного ручья, вниз по течению, на протяжении 1,38 км до поворотной точки 58, расположенной в месте слияния русла безымянного ручья и русла реки Снежедь, в 1,00 км восточнее села Липицы Чернского района.

От точки 58 (665358.88; 208112.43) линия границы идет в основном в северо-восточном направлении по руслу реки Снежедь, вверх против течения, на протяжении 1,17 км до поворотной точки 16, расположенной в месте слияния русла безымянного ручья и русла реки Снежедь, в 0,75 км юго-западнее деревни Покровское Чернского района.

От точки 16 (665753.20; 208816.45) линия границы идет в основном в восточном направлении по руслу безымянного ручья, вверх против течения, на протяжении 0,97 км до поворотной точки 17, расположенной в месте слияния безымянных ручьев.

От точки 17 (665935.98; 209505.80) линия границы идет в юго-восточном направлении по руслу безымянного ручья, вверх против течения, на протяжении 2,40 км до поворотной точки 18, расположенной на технологической оси плотины пруда.

От точки 18 (664003.86; 210557.09) линия границы идет на юго-восток через пруд на протяжении 0,19 км до поворотной точки 19, расположенной в месте впадения безымянного ручья в пруд.

От точки 19 (663858.48; 210746.23) линия границы идет на юго-восток по руслу безымянного ручья, вверх против течения, на протяжении 0,74 км до

поворотной точки 20.

От точки 20 (663504.36; 211294.38) линия границы идет на юго-восток на протяжении 0,25 км до поворотной точки 21.

От точки 21 (663363.00; 211532.24) линия границы идет в юго-восточном направлении по руслу безымянного ручья, вверх против течения, на протяжении 0,26 км до поворотной точки 22, расположенной на оси железной дороги Москва – Харьков.

От точки 22 (663321.91; 211793.17) линия границы идет по оси железной дороги Москва – Харьков в северо-восточном направлении на протяжении 2,03 км до поворотной точки 79, расположенной на оси железной дороги Москва – Харьков.

От точки 79 (664928.00; 212525.87) линия границы идет на протяжении 2,53 км в юго-восточном направлении по прямой, пересекает южную сторону железной дороги Москва – Харьков, далее по руслу безымянного ручья, вниз по течению, до узловой точки 59, расположенной в месте пересечения тальвега безымянной балки с руслом безымянного ручья, в 1,22 км северо-западнее рабочего поселка Чернь Чернского района, и являющейся точкой стыка границ муниципальных образований рабочий поселок Чернь Чернского района, Тургеневское Чернского района и Северное Чернского района.

Прохождение границы с муниципальным образованием рабочий поселок Чернь Чернского района

От узловой точки 59 (663221.51; 214049.44) линия границы идет на юго-запад на протяжении 1,72 км до поворотной точки 32, расположенной на полевой дороге.

От точки 32 (662833.42; 212449.03) линия границы идет на юго-восток по полевой дороге на протяжении 0,10 км до поворотной точки 31, расположенной на пересечении двух полевых дорог.

От точки 31 (662771.33; 212485.68) линия границы идет на юго-запад по полевой дороге, проходящей вдоль восточной стороны полевозащитной лесополосы, на протяжении 0,95 км до поворотной точки 30, расположенной на пересечении автодороги с полевой дорогой.

От точки 30 (661919.15; 212055.11) линия границы идет на юго-восток по восточной стороне автодороги, ведущей к деревне Ильинка на протяжении 0,28 км, далее на северо-восток по северной стороне отвода магистральной дороги М-2 «Крым» на протяжении 0,17 км, в общей протяженности 0,45 км, до поворотной точки 29, расположенной на оси магистральной дороги М-2 «Крым».

От точки 29 (661750.09; 212375.68) линия границы идет на юго-восток, пересекая южную сторону полосы отвода магистральной дороги М-2 «Крым», на протяжении 0,17 км до поворотной точки 28, расположенной на северной окраине пруда.

От точки 28 (661610.80; 212481.92) линия границы идет на юго-восток по середине пруда на протяжении 0,09 км до поворотной точки 27, расположенной на технологической оси плотины пруда.

От точки 27 (661531.83; 212516.55) линия границы идет на юг на протяжении 0,13 км до поворотной точки 26.

От точки 26 (661426.53; 212552.90) линия границы идет на восток по середине пруда на протяжении 0,16 км до технологической оси плотины пруда, далее по руслу безымянного ручья, вниз по течению, на протяжении 0,35 км до поворотной точки 25, расположенной в русле безымянного ручья.

От точки 25 (661406.58; 213092.06) линия границы идет в юго-восточном направлении на протяжении 0,89 км до поворотной точки 24.

От точки 24 (660667.59; 213393.35) линия границы идет по западной стороне лесного квартала 16 урочища Березняк Казацкий земель лесного фонда на юго-восток на протяжении 0,46 км, далее по середине пруда на протяжении 0,97 км до поворотной точки 23, расположенной на технологической оси плотины пруда.

От точки 23 (660311.41; 214596.75) линия границы идет в северо-восточном направлении по руслу безымянного ручья, вниз по течению, на протяжении 0,73 км до поворотной точки 22, расположенной в месте слияния безымянного ручья с руслом реки Чернь.

От точки 22 (660454.69; 215243.83) линия границы идет в юго-восточном направлении по руслу реки Чернь, вниз по течению, на протяжении 0,85 км до узловой точки 60, расположенной в месте впадения безымянного ручья в русло реки Чернь, в 2,00 км южнее рабочего поселка Чернь Чернского района, в 1,50 км севернее села Бортное Чернского района, в 2,50 км северо-восточнее поселка Красная Нива Чернского района и являющейся точкой стыка границ муниципальных образований рабочий поселок Чернь Чернского района, Липицкое Чернского района и Тургеневское Чернского района.

Прохождение границы с муниципальным образованием Липицкое Чернского района

От узловой точки 60 (659814.15; 215664.74) линия границы идет в основном на юг по руслу реки Чернь, вниз по течению, на протяжении 4,57 км до поворотной точки 27, расположенной в месте слияния реки Чернь и

безымянного ручья.

От точки 27 (656776.46; 216297.15) линия границы идет на запад по руслу безымянного ручья, вверх против течения, на протяжении 0,43 км до поворотной точки 26, расположенной в месте слияния безымянных ручьев.

От точки 26 (656723.82; 215882.52) линия границы идет в юго-западном направлении по руслу безымянного ручья, вверх против течения, на протяжении 1,08 км до поворотной точки 25, расположенной в русле безымянного ручья.

От точки 25 (656509.31; 214797.94) линия границы идет на юго-запад на протяжении 0,46 км до поворотной точки 24, расположенной на восточной стороне лесного квартала 26 урочища Воробьевка земель лесного фонда.

От точки 24 (656322.11; 214600.19) линия границы идет в юго-западном направлении, меняя его на юго-восточное направление, по восточной стороне лесного квартала 26 урочища Воробьевка земель лесного фонда на протяжении 0,44 км до поворотной точки 23.

От точки 23 (655802.63; 214537.33) линия границы идет на юг по тальвегу безымянной балки, расположенной в лесном квартале 26 урочища Воробьевка земель лесного фонда, далее по руслу безымянного ручья на протяжении 1,34 км до поворотной точки 22, расположенной в месте впадения безымянного ручья в реку Чернь.

От точки 22 (654523.71; 214584.64) линия границы идет в основном в северо-восточном направлении по руслу реки Чернь, вверх против течения, на протяжении 3,61 км до поворотной точки 21, расположенной в месте впадения безымянного ручья в реку Чернь, в 0,50 км западнее слободы Заречная Чернского района.

От точки 21 (654886.77; 216200.30) линия границы идет в юго-восточном направлении по руслу безымянного ручья, вверх против течения, на протяжении 1,08 км до поворотной точки 20, расположенной в месте слияния двух безымянных ручьев, в квартале 32 урочища Горелое Есино земель лесного фонда.

От точки 20 (654028.45; 216748.49) линия границы идет на юго-восток по руслу безымянного ручья, вверх против течения, далее по тальвегу лесного квартала 32 урочища Горелое Есино земель лесного фонда на протяжении 1,50 км до поворотной точки 19.

От точки 19 (653156.80; 217980.20) линия границы идет на юго-запад на протяжении 0,44 км до поворотной точки 18.

От точки 18 (652801.53; 217817.74) линия границы идет на юго-запад на протяжении 3,52 км до поворотной точки 17.

От точки 17 (651208.88; 214875.52) линия границы идет на юго-запад на протяжении 0,06 км до поворотной точки 16, расположенной под линией электропередачи.

От точки 16 (651326.32; 214665.41) линия границы идет в юго-западном направлении по прямой, далее по тальвегу урочища Лутово земель лесного фонда, затем по руслу безымянного ручья, вниз по течению, на протяжении 0,73 км до поворотной точки 15, расположенной в месте слияния двух безымянных ручьев.

От точки 15 (650724.19; 214321.44) линия границы идет в основном в юго-восточном направлении по руслу безымянного ручья, вниз по течению, пересекая лесные кварталы 38 и 40 урочища Лутово земель лесного фонда, на протяжении 2,45 км до поворотной точки 14.

От точки 14 (648277.86; 214515.29) линия границы идет на юго-восток на протяжении 0,20 км до поворотной точки 13.

От точки 13 (648089.83; 214515.23) линия границы идет на северо-запад на протяжении 1,35 км до поворотной точки 12, расположенной на оси грунтовой дороги.

От точки 12 (648488.75; 213755.23) линия границы идет на юго-запад на протяжении 0,18 км до поворотной точки 11.

От точки 11 (648491.14; 213504.17) линия границы идет в юго-западном направлении по тальвегу безымянной балки, затем по руслу безымянного ручья, вниз по течению, на протяжении 1,65 км до поворотной точки 10, расположенной в месте слияния русла безымянного ручья с руслом реки Розка.

От точки 10 (647213.65; 212462.27) линия границы идет в юго-восточном направлении по руслу реки Розка, вверх против течения, на протяжении 1,27 км до поворотной точки 9, расположенной в месте впадения безымянного ручья урочища Ямное земель лесного фонда в русло реки Розка.

От точки 9 (646664.69; 213483.59) линия границы идет в юго-восточном направлении по руслу безымянного ручья, вверх против течения, в квартале 49 урочища Ямное земель лесного фонда на протяжении 0,62 км до поворотной точки 8, расположенной в месте слияния двух безымянных ручьев.

От точки 8 (646053.22; 213793.94) линия границы идет в южном направлении по руслу безымянного ручья, вверх против течения, затем по тальвегу безымянной балки на протяжении 0,62 км до поворотной точки 7.

От точки 7 (645570.19; 213689.52) линия границы идет на северо-запад на протяжении 1,49 км до поворотной точки 6.

От точки 6 (645982.28; 212468.16) линия границы идет в общем направлении на юг по полевой дороге на протяжении 0,58 км до поворотной

точки 5, расположенной на пересечении двух полевых дорог.

От точки 5 (645423.78; 212452.28) линия границы идет на запад по полевой дороге на протяжении 0,10 км до поворотной точки 4.

От точки 4 (645436.61; 212363.59) линия границы идет в юго-западном направлении по полевой дороге на протяжении 0,16 км до поворотной точки 3, расположенной на пересечении полевой дороги с северной стороной овражно-балочной лесополосы.

От точки 3 (645250.37; 212297.25) линия границы идет на запад по тальвегу безымянной балки, далее по руслу безымянного ручья, вниз по течению, на протяжении 0,97 км до поворотной точки 2, расположенной в месте слияния двух безымянных ручьев.

От точки 2 (644623.67; 212070.08) линия границы идет в юго-западном направлении по руслу безымянного ручья, вниз по течению, на протяжении 0,52 км до поворотной точки 1, расположенной в месте впадения безымянного ручья в реку Чернь.

От точки 1 (644802.18; 211649.17) линия границы идет в основном на юго-запад по руслу реки Чернь, вниз по течению, на протяжении 2,51 км до узловой точки 9(147), расположенной в русле реки Чернь и являющейся точкой стыка границ муниципальных образований Тургеневское Чернского район, Липицкое Чернского района и Орловской области.

Прохождение границы с Орловской областью

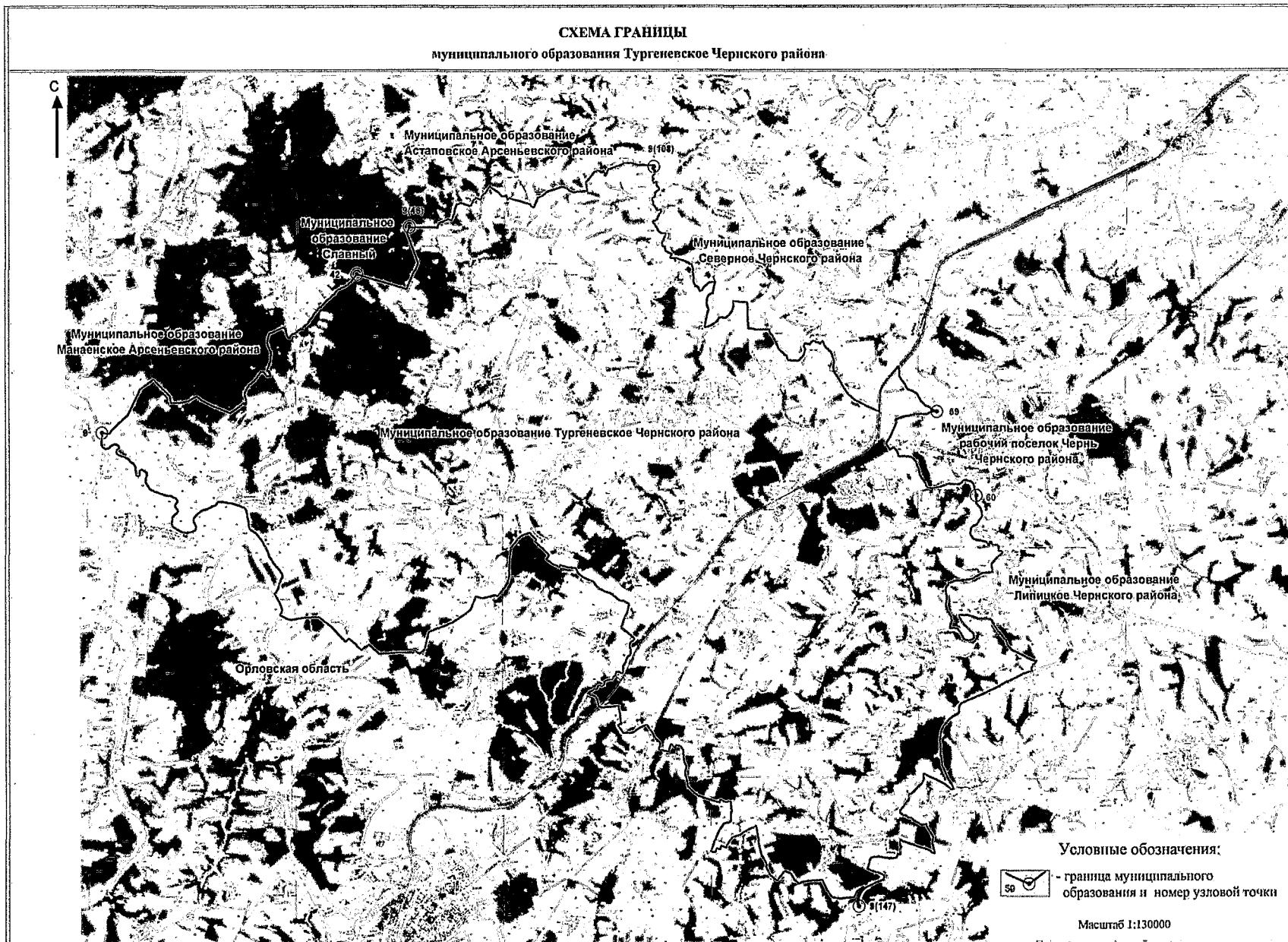
От узловой точки 9(147) (643822.66; 210821.22) линия границы идет между Тульской и Орловской областями до узловой точки 9, принятой ранее за начальную точку описания границы.

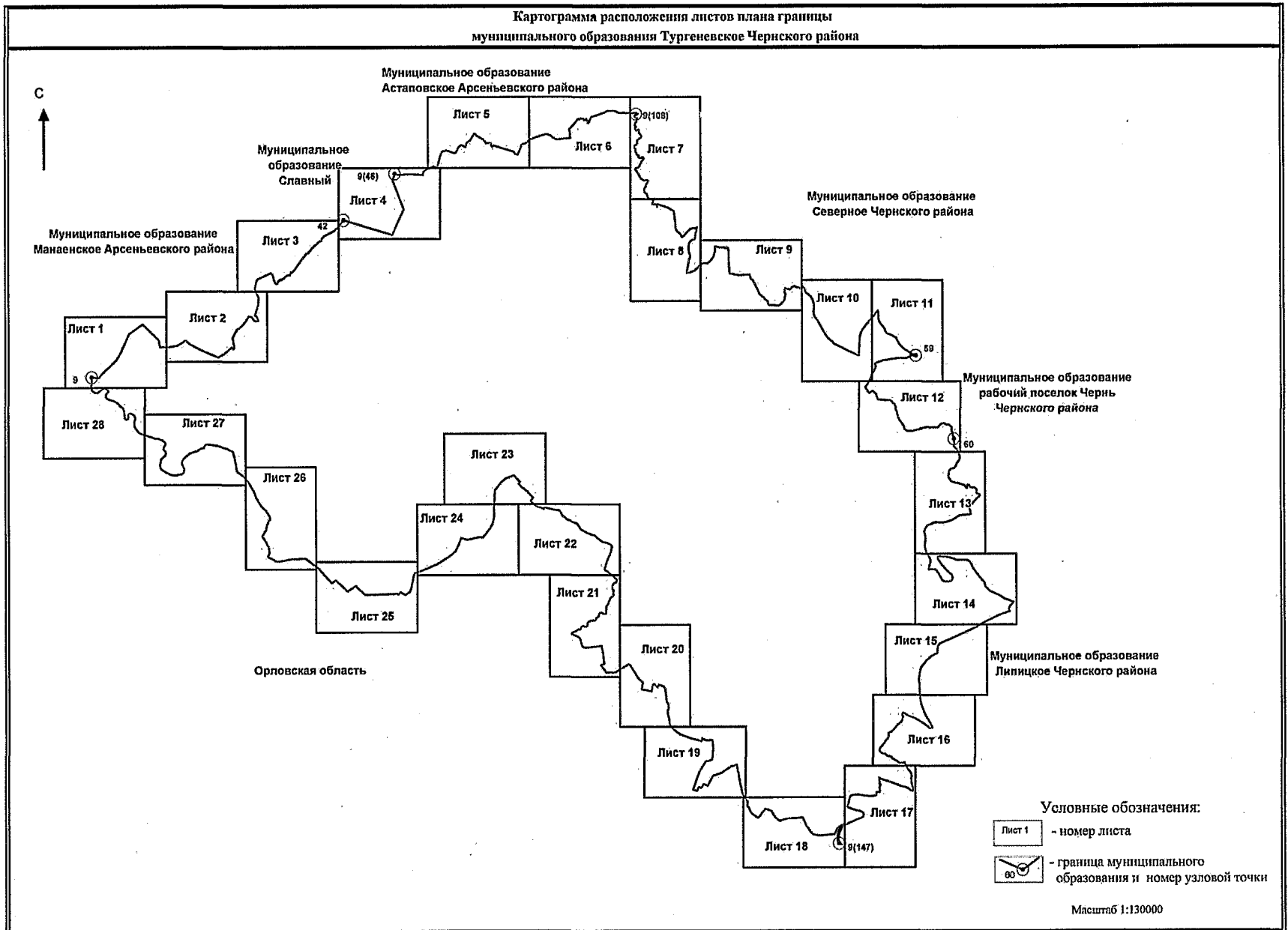
В тексте описания границы муниципального образования расстояния от узловых и поворотных точек до населенных пунктов указаны ориентировочно.

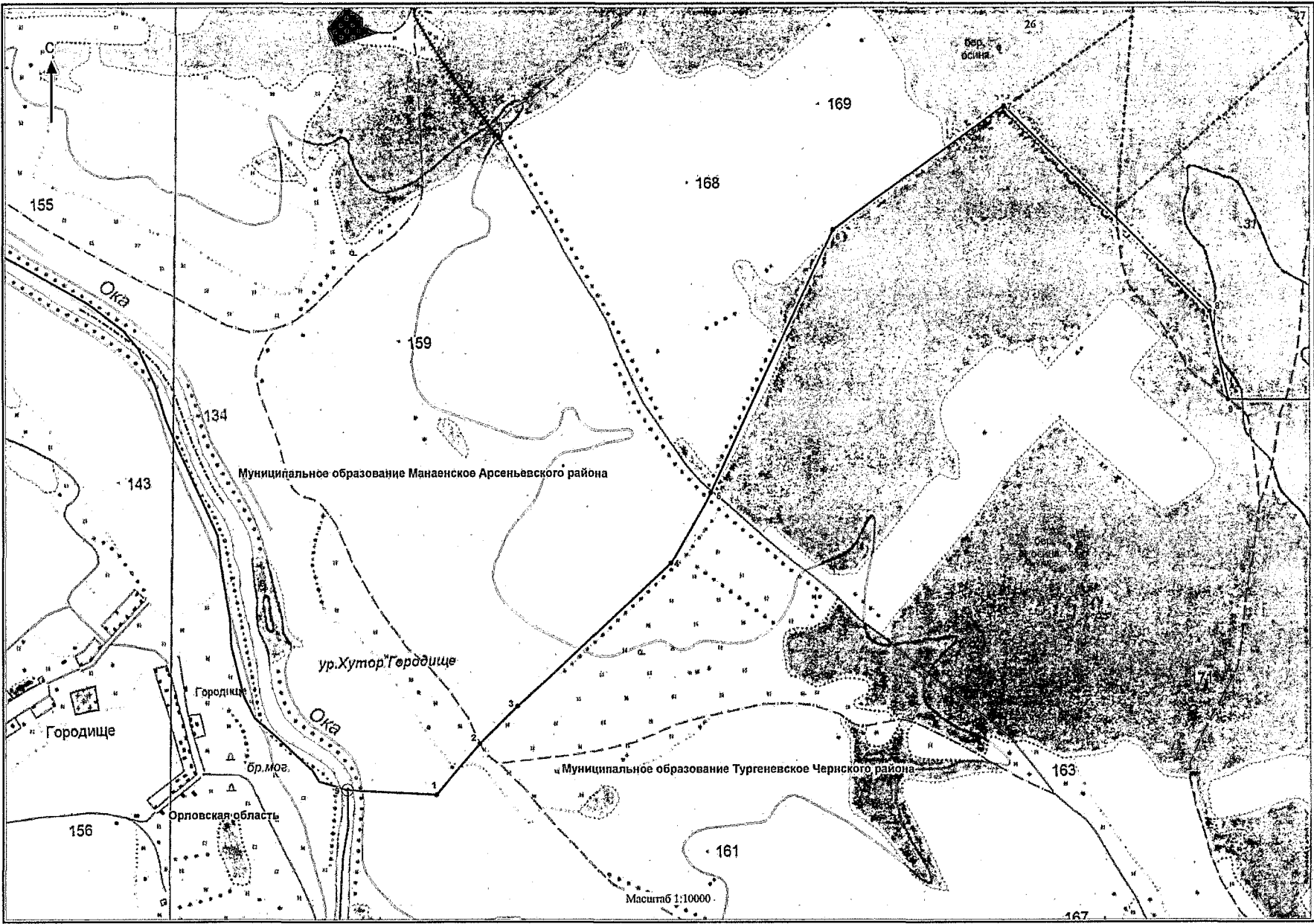
Приложение 10
к Закону Тульской области
«О внесении изменений в Закон Тульской
области «О переименовании муниципального
образования «Чернский район»
Тульской области, установлении границ,
наделении статусом и определении
административных центров муниципальных
образований на территории
Чернского района Тульской области»

Приложение 10
к Закону Тульской области
«О переименовании муниципального
образования «Чернский район» Тульской
области, установлении границ, наделении
статусом и определении административных
центров муниципальных образований
на территории Чернского района
Тульской области»

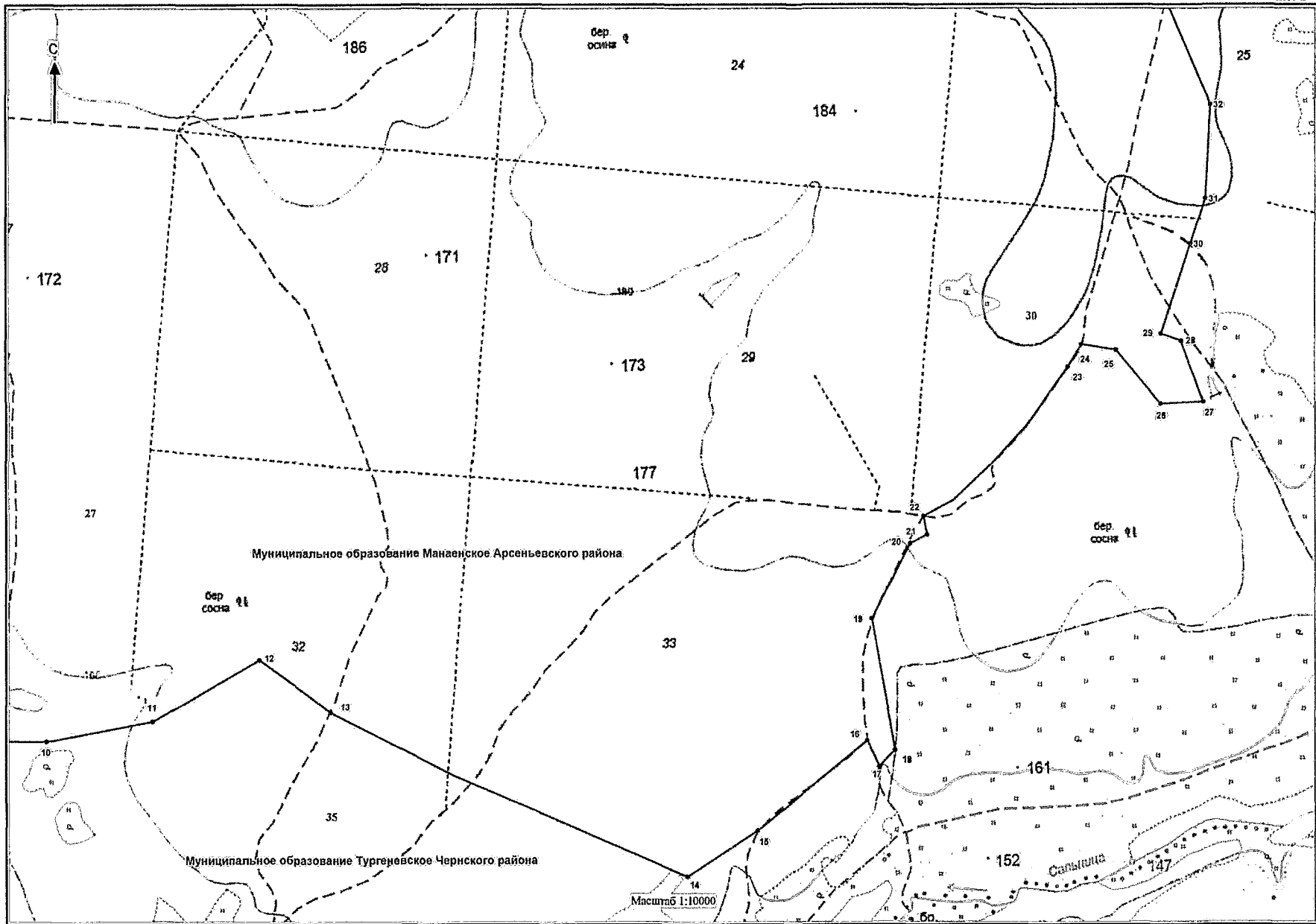
**Карта-схема границы муниципального образования
Тургеневское Чернского района**

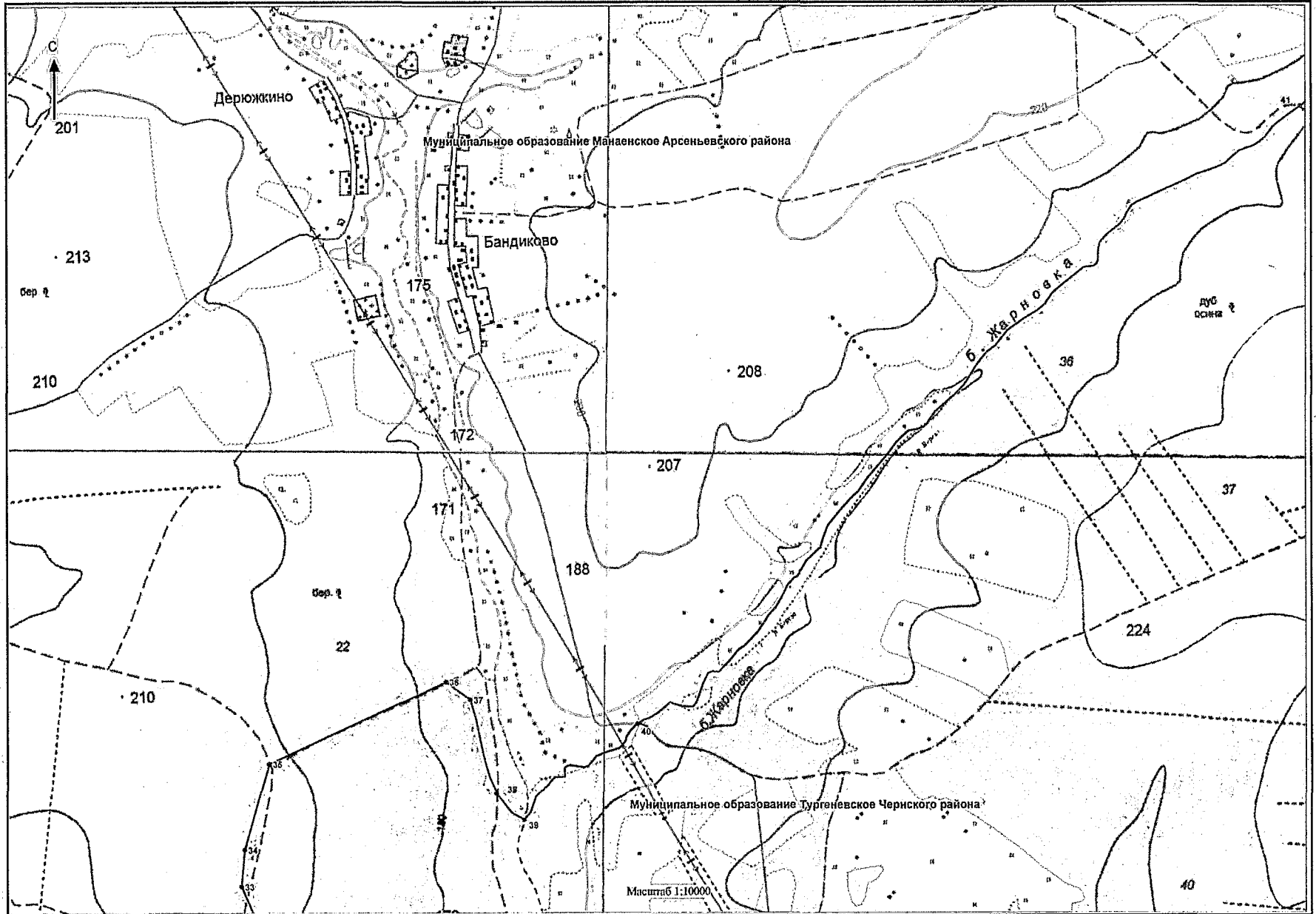


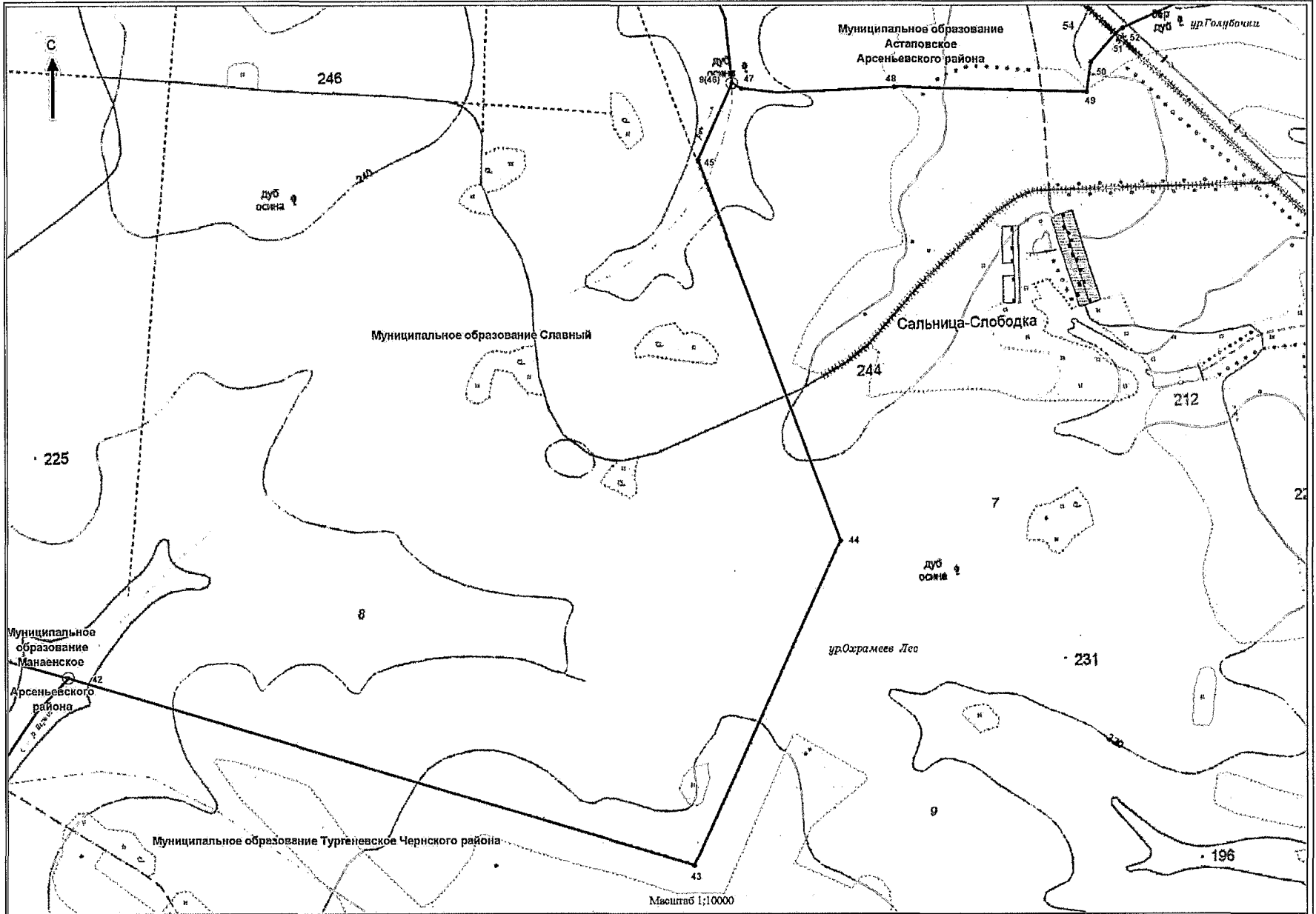




D:\П\Д\72019\ЗАКОНЫ\ЗАС_ЭП\границы_Чернь_2_чп\Приложение 10.doc







7

