



## ЗАКОН ТУЛЬСКОЙ ОБЛАСТИ

### **О внесении изменений в Закон Тульской области «О переименовании муниципального образования «Плавский район» Тульской области, установлении границ, наделении статусом и определении административных центров муниципальных образований на территории Плавского района Тульской области»**

Принят  
Тульской областной Думой  
31 октября 2019 года

#### **Статья 1**

Внести в Закон Тульской области от 3 марта 2005 года № 538-ЗТО «О переименовании муниципального образования «Плавский район» Тульской области, установлении границ, наделении статусом и определении административных центров муниципальных образований на территории Плавского района Тульской области» (Тульские известия 2005, 15 марта; 2008, 11 декабря; 2010, 15 апреля; 2013, 4 апреля) следующие изменения:

- 1) приложение 1 изложить в редакции приложения 1 к настоящему Закону;
- 2) приложение 2 изложить в редакции приложения 2 к настоящему Закону;
- 3) приложение 3 изложить в редакции приложения 3 к настоящему Закону;
- 4) приложение 4 изложить в редакции приложения 4 к настоящему Закону;
- 5) приложение 5 изложить в редакции приложения 5 к настоящему Закону;
- 6) приложение 6 изложить в редакции приложения 6 к настоящему Закону;
- 7) приложение 7 изложить в редакции приложения 7 к настоящему Закону;
- 8) приложение 8 изложить в редакции приложения 8 к настоящему Закону;
- 9) приложение 9 изложить в редакции приложения 9 к настоящему Закону;

10) приложение 10 изложить в редакции приложения 10 к настоящему Закону.

## Статья 2

Настоящий Закон вступает в силу по истечении десяти дней после дня его официального опубликования.

Губернатор  
Тульской области



А.Г. Дюмин

г. Тула  
7 ноября 2019 года

№ 101-ЗТО

Приложение 1  
к Закону Тульской области  
«О внесении изменений в Закон Тульской  
области «О переименовании муниципального  
образования «Плавский район»  
Тульской области, установлении границ,  
наделении статусом и определении  
административных центров муниципальных  
образований на территории  
Плавского района Тульской области»

Приложение 1  
к Закону Тульской области  
«О переименовании муниципального  
образования «Плавский район» Тульской  
области, установлении границ, наделении  
статусом и определении административных  
центров муниципальных образований  
на территории Плавского района  
Тульской области»

**Описание границы муниципального образования  
Плавский район**

За начальную точку описания границы муниципального образования Плавский район принята узловая точка 24, расположенная на южной стороне полосы отвода железной дороги Волово – Духовская, в 1,50 км северо-западнее деревни Орловка Чернского района, в 2,70 км юго-восточнее деревни Ивановка 2-я Арсеньевского района, и являющаяся точкой стыка границ муниципальных образований Северное Чернского района, Астаповское Арсеньевского района и Молочно-Дворское Плавского района.

**Прохождение границы с муниципальным образованием Астаповское  
Арсеньевского района**

От узловой точки 24 (683402.72; 218815.70) линия границы идет по суходольной прямой в северном направлении, пересекая железную дорогу Волово – Духовская и автодорогу Арсеньево – Горбачево, на протяжении 0,20 км до поворотной точки 1, расположенной на восточной стороне лесополосы, в 0,03 км от северной стороны полосы отвода автодороги Арсеньево – Горбачево.

От точки 1 (683621.91; 218831.09) линия границы идет по суходольной прямой в северном направлении вдоль восточной стороны лесополосы в Арсеньевском районе на протяжении 0,57 км до поворотной точки 2,

расположенной на восточной стороне лесополосы в Арсеньевском районе.

От точки 2 (684160.99; 218761.64) линия границы идет по суходольной прямой в юго-восточном направлении на протяжении 0,44 км до поворотной точки 3, расположенной на полевой дороге в Плавском районе, в 0,53 км юго-западнее южной стороны лесополосы в Арсеньевском районе.

От точки 3 (683954.71; 219148.79) линия границы идет по суходольной прямой в северо-восточном направлении на протяжении 0,43 км до поворотной точки 4.

От точки 4 (684256.45; 219469.46) линия границы идет по суходольной прямой в северо-восточном направлении вдоль южной стороны лесополосы в Арсеньевском районе на протяжении 1,80 км до поворотной точки 5, расположенной на южной стороне лесополосы, на полевой дороге.

От точки 5 (685608.01; 220806.50) линия границы идет по суходольной прямой в северо-восточном направлении на протяжении 1,04 км по полевой дороге до узловой точки 25(6), расположенной на южной стороне лесополосы в Арсеньевском районе, в 1,25 км восточнее урочища Борец Арсеньевского района, в 2,50 км северо-западнее урочища Муравлевка Плавского района, в 2,85 км юго-восточнее деревни Витцинские Выселки Плавского района, и являющейся точкой стыка границ муниципальных образований Астаповское Арсеньевского района, Молочно-Дворское Плавского района и Пригородное Плавского района.

От узловой точки 25(6) (686217.65; 221495.09) линия границы идет по суходольной прямой вдоль южной стороны лесополосы в Плавском районе в северо-западном направлении на протяжении 0,45 км до поворотной точки 7, расположенной на пересечении лесополосы с полевой дорогой.

От точки 7 (686523.42; 221138.89) линия границы идет по суходольной прямой вдоль южной стороны лесополосы в Плавском районе в северо-западном направлении на протяжении 0,88 км до поворотной точки 8.

От точки 8 (687130.75; 220476.71) линия границы идет вдоль южной стороны лесополосы в северо-западном направлении на протяжении 0,80 км до поворотной точки 9, расположенной на западной стороне лесополосы в Плавском районе.

От точки 9 (687659.56; 219888.90) линия границы идет по суходольной прямой в северо-западном направлении на протяжении 0,24 км до поворотной точки 10, расположенной на полевой дороге в Плавском районе.

От точки 10 (687746.05; 219648.71) линия границы идет по суходольной прямой в северо-западном направлении на протяжении 0,19 км до поворотной точки 11, расположенной в 0,35 км северо-западнее места пересечения полевых



дорог в безымянной балке в Арсеньевском районе.

От точки 11(687827.44; 219494.78) линия границы идет по суходольной прямой в юго-западном направлении на протяжении 0,41 км до поворотной точки 12, расположенной в 0,23 км северо-восточнее северной стороны лесополосы в Арсеньевском районе, в 1,34 км юго-западнее южной окраины деревни Витцинские Выселки Плавского района.

От точки 12 (687667.58; 219115.48) линия границы идет по суходольной прямой в северо-западном направлении на протяжении 0,56 км до поворотной точки 13, расположенной в 0,51 км северо-западнее пересечения полевых дорог в Арсеньевском районе, в 1,41 км юго-западнее деревни Витцинские Выселки Плавского района.

От точки 13 (687996.41; 218669.04) линия границы идет по суходольной прямой в северо-восточном направлении на протяжении 0,49 км до поворотной точки 14.

От точки 14 (688488.17; 218815.21) линия границы идет по суходольной прямой в северо-восточном направлении на протяжении 0,29 км до поворотной точки 15.

От точки 15 (688740.96; 218878.07) линия границы идет по суходольной прямой в северо-восточном направлении на протяжении 0,42 км до поворотной точки 16, расположенной на тальвеге балки Каменный Верх, в 0,09 км северо-восточнее северной стороны лесополосы в Арсеньевском районе.

От точки 16 (689151.68; 218982.00) линия границы идет по суходольной прямой в северо-восточном направлении на протяжении 0,17 км до поворотной точки 17.

От точки 17 (689188.21; 219141.68) линия границы идет по суходольной прямой в северо-восточном направлении на протяжении 0,22 км до поворотной точки 18.

От точки 18 (689280.55; 219333.10) линия границы идет по суходольной прямой в северо-восточном направлении на протяжении 0,19 км до поворотной точки 19.

От точки 19 (689403.92; 219480.13) линия границы идет по суходольной прямой в северо-восточном направлении на протяжении 0,26 км до поворотной точки 20.

От точки 20 (689501.97; 219729.19) линия границы идет по суходольной прямой в северо-восточном направлении на протяжении 0,30 км до поворотной точки 21, расположенной на тальвеге балки Каменный Верх.

От точки 21 (689677.44; 219957.93) линия границы идет по суходольной прямой в северо-восточном направлении на протяжении 0,19 км до поворотной точки 22, расположенной на истоке безымянного ручья.

От точки 22 (689760.82; 220125.33) линия границы идет в северо-восточном направлении по суходольной прямой на протяжении 0,21 км до поворотной точки 23.

От точки 23 (689885.49; 220295.33) линия границы идет в юго-восточном направлении по суходольной прямой на протяжении 0,20 км до поворотной точки 24.

От точки 24 (689847.22; 220486.89) линия границы идет в северо-восточном направлении по суходольной прямой на протяжении 0,46 км до поворотной точки 25.

От точки 25 (690161.39; 220806.92) линия границы идет в юго-восточном направлении по суходольной прямой на протяжении 0,10 км до поворотной точки 26.

От точки 26 (690060.30; 220845.83) линия границы идет в северо-восточном направлении по суходольной прямой на протяжении 0,04 км до поворотной точки 27, расположенной в русле безымянного ручья.

От точки 27 (690088.39; 220874.71) линия границы идет в северо-восточном направлении по северной стороне оврага на протяжении 0,09 км до поворотной точки 28, расположенной в месте слияния двух безымянных ручьев.

От точки 28 (690114.42; 220955.30) линия границы идет в северо-восточном направлении по руслу безымянного ручья, вниз по течению, на протяжении 0,85 км до поворотной точки 29, расположенной в месте впадения безымянного ручья в пруд.

От точки 29 (690813.10; 221405.98) линия границы идет в северном направлении по середине пруда на протяжении 0,21 км до поворотной точки 30, расположенной на технологической оси плотины пруда.

От точки 30 (690993.38; 221455.03) линия границы идет в северо-восточном направлении по руслу безымянного ручья, вниз по течению, на протяжении 0,04 км до поворотной точки 31, расположенной в русле безымянного ручья.

От точки 31 (691052.41; 221460.79) линия границы идет в северо-восточном направлении по руслу безымянного ручья, вниз по течению, на протяжении 4,17 км до поворотной точки 32, расположенной в месте слияния двух безымянных ручьев.

От точки 32 (692856.12; 224806.02) линия границы идет в северо-западном направлении по руслу безымянного ручья, вверх против течения, на протяжении 0,59 км до поворотной точки 33, расположенной в русле безымянного ручья.

От точки 33 (693362.39; 224627.64) линия границы идет в северо-западном направлении по руслу безымянного ручья, вверх против течения, на протяжении 0,18 км до поворотной точки 34.

От точки 34 (693521.27; 224526.38) линия границы идет в северо-западном направлении по руслу безымянного ручья, вверх против течения, на протяжении 0,25 км до поворотной точки 35.

От точки 35 (693767.39; 224450.41) линия границы идет в северо-западном направлении по руслу безымянного ручья, вверх против течения, на протяжении 0,31 км до поворотной точки 36, расположенной на оси полевой дороги.

От точки 36 (694018.84; 224274.88) линия границы идет в северо-западном направлении по суходольной прямой на протяжении 0,26 км до поворотной точки 37, расположенной в месте истока безымянного ручья.

От точки 37 (694279.14; 224275.06) линия границы идет по суходольной прямой в северо-западном направлении на протяжении 0,62 км до поворотной точки 38, расположенной в 0,83 км северо-западнее пересечения полевых дорог в Арсеньевском районе, в 0,57 км на северо-запад от южной стороны лесополосы в Плавском районе.

От точки 38 (694800.85; 223965.11) линия границы идет по суходольной прямой в западном направлении на протяжении 0,50 км до поворотной точки 39.

От точки 39 (694777.25; 223473.50) линия границы идет по суходольной прямой в западном направлении на протяжении 0,57 км до поворотной точки 40, расположенной на тальвеге безымянной балки.

От точки 40 (694758.33; 222900.89) линия границы идет по суходольной прямой в северо-западном направлении на протяжении 0,59 км до поворотной точки 41.

От точки 41 (694847.74; 222318.61) линия границы идет по суходольной прямой в северо-западном направлении на протяжении 0,27 км до поворотной точки 42, расположенной на южном краю лесополосы.

От точки 42 (694850.71; 222050.33) линия границы идет в северо-западном направлении вдоль южной стороны лесополосы в Плавском районе на протяжении 0,52 км до поворотной точки 43.

От точки 43 (694906.53; 221534.30) линия границы идет в северо-западном направлении вдоль южной стороны лесополосы в Плавском районе на протяжении 0,56 км до поворотной точки 44.

От точки 44 (695025.09; 220985.11) линия границы идет по суходольной прямой в северо-западном направлении на протяжении 0,16 км до поворотной точки 45.

От точки 45 (695116.28; 220852.15) линия границы идет по суходольной прямой в северо-западном направлении на протяжении 0,26 км до поворотной точки 46, расположенной в русле безымянного ручья.

От точки 46 (695304.90; 220680.96) линия границы идет по руслу безымянного ручья, вниз по течению, в северо-восточном направлении на протяжении 1,54 км до узловой точки 25, расположенной на пересечении русла безымянного ручья и южной стороны лесополосы, в 1,30 км юго-западнее моста через ручей в Одоевском районе, по которому проходит автодорога Одоев – Плавск, в 4,00 км северо-восточнее деревни Никольское – Кукуй Арсеньевского района, в 1,80 км юго-западнее урочища Зыбино Плавского района, и являющейся точкой стыка границ муниципальных образований Восточно-Одоевское Одоевского района, Астаповское Арсеньевского района и Пригородное Плавского района.

#### **Прохождение границы с муниципальным образованием Восточно-Одоевское Одоевского района**

От узловой точки 25 (696629.27; 221436.34) линия границы идет по руслу безымянного ручья, вниз по течению, в северо-восточном направлении на протяжении 1,35 км до поворотной точки 1, расположенной на оси моста, по которому проходит автодорога Одоев – Плавск, в русле безымянного ручья.

От точки 1 (697669.77; 222162.31) линия границы идет по руслу безымянного ручья, вниз по течению, в северо-восточном направлении на протяжении 1,03 км до поворотной точки 2, расположенной в русле безымянного ручья.

От точки 2 (698287.23; 222904.18) линия границы идет по суходольной прямой в юго-восточном направлении на протяжении 0,65 км до поворотной точки 3.

От точки 3 (697862.16; 223468.31) линия границы идет по суходольной прямой в юго-восточном направлении на протяжении 0,68 км до поворотной точки 4, расположенной на полевой дороге, в 0,75 км от юго-восточной стороны полевозащитной лесополосы в Одоевском районе.

От точки 4 (697477.53; 223956.30) линия границы идет по суходольной

прямой в восточном направлении на протяжении 1,18 км до поворотной точки 5, расположенной в 0,50 км на северо-восток от северной вершины лесополосы в Плавском районе, в 0,65 км юго-восточнее середины пруда в Одоевском районе.

От точки 5 (697480.48; 225125.46) линия границы идет по суходольной прямой в северо-восточном направлении на протяжении 0,09 км до поворотной точки 6, расположенной в русле безымянного ручья, в 0,65 км юго-восточнее середины пруда в Одоевском районе.

От точки 6 (697533.68; 225187.84) линия границы идет по руслу безымянного ручья, вниз по течению, в северном направлении на протяжении 0,37 км до поворотной точки 7, расположенной на полевой дороге, в 0,37 км юго-восточнее плотины пруда в Одоевском районе.

От точки 7 (697906.67; 225132.30) линия границы идет по руслу безымянного ручья, вниз по течению, в северо-западном направлении на протяжении 0,36 км до поворотной точки 8, расположенной в русле безымянного ручья.

От точки 8 (698231.96; 224964.10) линия границы идет по руслу безымянного ручья, вниз по течению, в северном направлении на протяжении 0,83 км до поворотной точки 9, расположенной в русле безымянного ручья.

От точки 9 (699057.41; 225027.44) линия границы идет по суходольной прямой в восточном направлении на протяжении 0,42 км до поворотной точки 10.

От точки 10 (699045.89; 225436.61) линия границы идет по суходольной прямой в юго-восточном направлении на протяжении 0,14 км до поворотной точки 11.

От точки 11 (699022.30; 225581.77) линия границы идет по суходольной прямой в юго-восточном направлении на протяжении 0,18 км до поворотной точки 12.

От точки 12 (698919.05; 225733.08) линия границы идет по суходольной прямой в восточном направлении на протяжении 0,22 км до поворотной точки 13.

От точки 13 (698906.39; 225950.96) линия границы идет по суходольной прямой в юго-восточном направлении на протяжении 0,45 км до поворотной точки 14.

От точки 14 (698813.86; 226345.49) линия границы идет по суходольной прямой в юго-восточном направлении на протяжении 0,12 км до поворотной точки 15, расположенной на полевой дороге в Плавском районе, на южной

стороне лесополосы в Одоевском районе.

От точки 15 (698748.24; 226511.95) линия границы идет по прямой вдоль юго-восточной стороны полевозащитной лесополосы в северо-восточном направлении на протяжении 0,73 км до поворотной точки 16, расположенной на полевой дороге, в 0,80 км на север от юго-восточной вершины лесополосы в Плавском районе.

От точки 16 (699413.46; 226778.05) линия границы идет по прямой вдоль южной стороны полевозащитной лесополосы в юго-восточном направлении на протяжении 0,60 км до поворотной точки 17, расположенной в 0,91 км на северо-восток от юго-восточной вершины лесополосы в Плавском районе, на углу поворота лесополосы в Одоевском районе.

От точки 17 (699173.49; 227335.38) линия границы идет по прямой вдоль юго-восточной стороны полевозащитной лесополосы в северо-восточном направлении на протяжении 1,93 км до поворотной точки 18, расположенной в 0,36 км на северо-запад от южной вершины лесополосы в Плавском районе, на углу поворота лесополосы в Одоевском районе.

От точки 18 (700935.88; 228133.94) линия границы идет вдоль юго-западной стороны полевозащитной лесополосы в северо-западном направлении на протяжении 0,66 км до поворотной точки 19, расположенной на северной вершине лесополосы в Плавском районе, на пересечении с северо-западным краем другой лесополосы в Одоевском районе.

От точки 19 (701221.63; 227528.07) линия границы идет вдоль юго-восточной стороны полевозащитной лесополосы в северо-восточном направлении на протяжении 1,18 км до узловой точки 39, расположенной на оси дороги к селу Малынь Щекинского района, в 1,50 км северо-западнее деревни Сорочинка Плавского района, в 3,87 км южнее села Архангельское Щекинского района, в 2,60 км восточнее деревни Бегино Одоевского района, и являющейся точкой стыка границ муниципальных образований Пригородное Плавского района, Крапивенское Щекинского района и Восточно-Одоевское Одоевского района.

### **Прохождение границы с муниципальным образованием Крапивенское Щекинского района**

От узловой точки 39 (702275.00; 228031.72) линия границы идет в северо-восточном направлении по суходольной прямой на протяжении 0,36 км до поворотной точки 106.

От точки 106 (702353.38; 228379.69) линия границы идет в северо-восточном направлении по суходольной прямой на протяжении 0,40 км до поворотной точки 105.

От точки 105 (702485.40; 228757.66) линия границы идет в северо-восточном направлении по суходольной прямой на протяжении 0,52 км до поворотной точки 104, расположенной в русле безымянного ручья.

От точки 104 (702897.64; 229082.01) линия границы идет в северо-восточном направлении по руслу безымянного ручья, вниз по течению, на протяжении 0,78 км до поворотной точки 103, расположенной в месте впадения безымянного ручья в реку Малынь.

От точки 103 (702959.92, 229811.91) линия границы идет в юго-восточном направлении по руслу реки Малынь, вверх против течения, на протяжении 1,06 км до поворотной точки 102, расположенной в русле реки Малынь.

От точки 102 (702243.32; 230133.81) линия границы идет в восточном направлении по суходольной прямой на протяжении 1,20 км до поворотной точки 101, расположенной в 0,05 км восточнее вершины безымянного оврага в Щекинском районе, в 0,99 км на север от русла безымянного ручья в Плавском районе.

От точки 101 (702383.50; 231321.78) линия границы идет в юго-западном направлении по суходольной прямой на протяжении 0,18 км до поворотной точки 100, расположенной в 0,20 км южнее вершины безымянного оврага в Щекинском районе, в 0,78 км на север от русла безымянного ручья в Плавском районе.

От точки 100 (702208.51; 231274.14) линия границы идет в северо-восточном направлении по суходольной прямой на протяжении 0,55 км до поворотной точки 99, расположенной в 0,46 км южнее грунтовой дороги в Щекинском районе, в 0,83 км на север от русла безымянного ручья в Плавском районе.

От точки 99 (702263.69; 231816.55) линия границы идет в южном направлении по суходольной прямой на протяжении 0,58 км до поворотной точки 98, расположенной в 0,22 км западнее западной стороны лесополосы в Щекинском районе, в 0,20 км на север от русла безымянного ручья в Плавском районе.

От точки 98 (701689.71; 231731.21) линия границы идет в восточном направлении по полевой дороге на протяжении 1,12 км до поворотной точки 97, расположенной на повороте лесополосы с ее южной стороны в Щекинском районе, на пересечении полевой дороги с северной вершиной лесополосы в Плавском районе.

От точки 97 (701848.51; 232836.71) линия границы идет в южном направлении вдоль западной стороны лесополосы в Щекинском районе на

протяжении 0,54 км до поворотной точки 96, расположенной на повороте лесополосы, с ее южной стороны в Щекинском районе, на пересечении полевой дороги с северной вершиной лесополосы в Плавском районе.

От точки 96 (701293.57; 232881.31) линия границы идет в восточном направлении по южной стороне лесополосы на протяжении 0,23 км до поворотной точки 95.

От точки 95 (701311.93; 233111.28) линия границы идет в восточном направлении по южной стороне лесополосы на протяжении 0,18 км до поворотной точки 94.

От точки 94 (701326.36; 233292.17) линия границы идет в восточном направлении по южной стороне лесополосы на протяжении 0,73 км до поворотной точки 39(93), расположенной на повороте лесополосы.

От точки 39(93) (701412.51; 234016.23) линия границы идет в северном направлении вдоль восточной стороны лесополосы на протяжении 0,13 км до поворотной точки 92, расположенной на повороте лесополосы, с ее южной стороны в Щекинском районе, в 1,31 км на северо-запад от пересечения двух полевых дорог в Плавском районе.

От точки 92 (701544.91; 234017.79) линия границы идет в юго-восточном направлении вдоль южной стороны лесополосы в Щекинском районе на протяжении 0,48 км до поворотной точки 91.

От точки 91 (701438.01; 234486.44) линия границы идет в северо-восточном направлении вдоль южной стороны лесополосы в Щекинском районе на протяжении 0,35 км до поворотной точки 90.

От точки 90 (701669.97; 234753.46) линия границы идет в северо-восточном направлении вдоль южной стороны лесополосы в Щекинском районе на протяжении 0,39 км до поворотной точки 89.

От точки 89 (701907.02; 235068.64) линия границы идет в северо-восточном направлении вдоль южной стороны лесополосы в Щекинском районе на протяжении 0,33 км до поворотной точки 88.

От точки 88 (702057.46; 235366.28) линия границы идет в северо-восточном направлении вдоль южной стороны лесополосы в Щекинском районе на протяжении 0,30 км до поворотной точки 87.

От точки 87 (702169.89; 235642.50) линия границы идет в северо-восточном направлении вдоль южной стороны лесополосы в Щекинском районе на протяжении 0,34 км до поворотной точки 86.

От точки 86 (702224.76; 235977.49) линия границы идет в северо-



восточном направлении по суходольной прямой на протяжении 0,15 км до поворотной точки 85.

От точки 85 (702246.01; 236124.69) линия границы идет в северо-восточном направлении по руслу безымянного ручья, вниз по течению, на протяжении 0,60 км до поворотной точки 84, расположенной в месте впадения безымянного ручья в реку Плава.

От точки 84 (702566.16; 236633.56) линия границы идет преимущественно в юго-восточном направлении, меняя его на северо-восточное направление, по руслу реки Плава, вверх против течения, на протяжении 2,60 км до поворотной точки 83, расположенной в месте впадения безымянного ручья в реку Плава.

От точки 83 (703008.43; 237703.26) линия границы идет в северо-восточном направлении по руслу безымянного ручья, вверх против течения, на протяжении 1,17 км до поворотной точки 82.

От точки 82 (703741.24; 238610.89) линия границы идет в северо-восточном направлении вдоль полевой дороги на протяжении 0,59 км до поворотной точки 81.

От точки 81 (703911.07; 239175.83) линия границы идет в восточном направлении до начала лесополосы по границе пахотного массива на протяжении 0,25 км до узловой точки 38(80), расположенной на пересечении полевой дороги и лесополосы, в 2,35 км северо-восточнее деревни Пеньково Плавского района, в 2,00 км юго-восточнее села Драгуны Щекинского района, в 5,14 км западнее села Голощапово Щекинского района, и являющейся точкой стыка границ муниципальных образований Пригородное Плавского района, Крапивенское Щекинского района и Лазаревское Щекинского района.

#### **Прохождение границы с муниципальным образованием Лазаревское Щекинского района**

От узловой точки 38(80) (703918.74; 239426.13) линия границы идет вдоль западной стороны лесополосы в юго-восточном направлении на протяжении 1,24 км до поворотной точки 79.

От точки 79 (702697.97; 239631.92) линия границы идет в юго-восточном направлении вдоль западной стороны лесополосы на протяжении 0,30 км до поворотной точки 78, расположенной на повороте лесополосы, с ее южной стороны в Щекинском районе, в 0,25 км северо-западнее пересечения полевой дороги с лесополосой в Плавском районе.

От точки 78 (702416.23; 239742.87) линия границы идет в северо-восточном направлении вдоль восточной стороны лесополосы на протяжении 0,51 км до поворотной точки 77, расположенной на повороте лесополосы в

Щекинском районе, в 0,64 км севернее пересечения полевой дороги с лесополосой в Плавском районе.

От точки 77 (702822.64; 240044.55) линия границы идет в юго-восточном направлении вдоль южной стороны лесополосы на протяжении 0,93 км до поворотной точки 76.

От точки 76 (702231.51; 240755.39) линия границы идет в юго-восточном направлении по суходольной прямой, пересекая ручей Крупец, на протяжении 0,77 км до поворотной точки 75.

От точки 75 (701723.62; 241306.68) линия границы идет в юго-восточном направлении по суходольной прямой на протяжении 0,40 км до поворотной точки 74.

От точки 74 (701498.22; 241632.59) линия границы идет вдоль южной стороны лесополосы в юго-восточном направлении по суходольной прямой на протяжении 0,68 км до поворотной точки 73.

От точки 73 (701191.60; 242232.00) линия границы идет по суходольной прямой вдоль южной стороны лесополосы в юго-восточном направлении на протяжении 0,76 км до поворотной точки 72.

От точки 72 (700936.27; 242948.14) линия границы идет по суходольной прямой в юго-восточном направлении на протяжении 0,35 км до поворотной точки 71, расположенной на повороте лесополосы.

От точки 71 (700876.30; 243296.80) линия границы идет в северо-восточном направлении по суходольной прямой вдоль южной стороны лесополосы на протяжении 0,14 км до поворотной точки 70, расположенной на повороте лесополосы.

От точки 70 (700972.00; 243397.43) линия границы идет в юго-восточном направлении по суходольной прямой вдоль южной стороны лесополосы на протяжении 0,34 км до поворотной точки 69.

От точки 69 (700942.51; 243736.99) линия границы идет в северо-восточном направлении по суходольной прямой на протяжении 0,45 км до поворотной точки 68.

От точки 68 (701034.68; 244180.74) линия границы идет в юго-восточном направлении по тальвегу безымянной балки на протяжении 0,85 км до поворотной точки 67, расположенной в 0,10 км западнее полевой дороги в Щекинском районе, в 0,17 км южнее полевой дороги в Плавском районе.

От точки 67 (700265.56; 244534.61) линия границы идет в северо-западном направлении на протяжении 0,13 км до поворотной точки 66.

От точки 66 (700340.50; 244431.82) линия границы идет в юго-западном направлении на протяжении 0,06 км до поворотной точки 65.

От точки 65 (700293.61; 244395.88) линия границы идет в юго-восточном направлении по западной границе лесного массива на протяжении 0,29 км до поворотной точки 64, расположенной в 0,23 км юго-западнее полевой дороги в Щекинском районе, в 0,25 км севернее полевой дороги в Плавском районе.

От точки 64 (700027.78; 244517.00) линия границы идет в юго-восточном направлении по западной границе лесного массива на протяжении 0,25 км до поворотной точки 63, расположенной в 0,18 км юго-западнее западного края лесополосы, в 0,14 км севернее полевой дороги в Плавском районе.

От точки 63 (699908.24; 244739.20) линия границы идет в юго-восточном направлении по западной границе лесного массива на протяжении 0,12 км до поворотной точки 62.

От точки 62 (699803.29; 244790.40) линия границы идет в южном направлении по западной границе лесного массива на протяжении 0,20 км до поворотной точки 61, расположенной на западной стороне лесного массива.

От точки 61 (699607.39; 244805.66) линия границы идет в юго-западном направлении на протяжении 0,28 км по суходольной прямой до поворотной точки 60.

От точки 60 (699373.54; 244653.70) линия границы идет в юго-западном направлении на протяжении 0,21 км по суходольной прямой до поворотной точки 59.

От точки 59 (699279.73; 244469.04) линия границы идет в юго-западном направлении по суходольной прямой на протяжении 0,16 км до поворотной точки 58.

От точки 58 (699174.36; 244351.28) линия границы идет в юго-западном направлении по суходольной прямой на протяжении 0,07 км до поворотной точки 57.

От точки 57 (699110.28; 244317.69) линия границы идет по суходольной прямой в южном направлении на протяжении 0,19 км до поворотной точки 56, расположенной в 0,40 км севернее русла безымянного ручья в Щекинском районе, в 0,82 км восточнее пересечения полевой дороги с лесополосой в Плавском районе.

От точки 56 (698922.07; 244309.70) линия границы идет в юго-западном направлении по северной границе леса на протяжении 0,09 км до поворотной точки 55, расположенной в 0,74 км восточнее пересечения полевой дороги с лесополосой в Плавском районе.

От точки 55 (698897.40; 244228.28) линия границы идет в юго-восточном направлении на протяжении 0,27 км до поворотной точки 54.

От точки 54 (698631.93; 244260.21) линия границы идет в южном направлении на протяжении 0,05 км до поворотной точки 53.

От точки 53 (698582.23; 244251.52) линия границы идет в юго-западном направлении на протяжении 0,12 км до поворотной точки 52.

От точки 52 (698520.36; 244143.40) линия границы идет в юго-западном направлении на протяжении 0,13 км до поворотной точки 51.

От точки 51 (698416.89; 244060.23) линия границы идет в южном направлении на протяжении 0,12 км до поворотной точки 50.

От точки 50 (698294.24; 244037.40) линия границы идет в северо-западном направлении на протяжении 0,05 км до поворотной точки 49.

От точки 49 (698303.28; 243990.21) линия границы идет в юго-западном направлении на протяжении 0,05 км до поворотной точки 48.

От точки 48 (698266.60; 243963.21) линия границы идет в юго-восточном направлении на протяжении 0,05 км до поворотной точки 47.

От точки 47 (698241.26; 244009.96) линия границы идет в южном направлении на протяжении 0,12 км до поворотной точки 46.

От точки 46 (698123.98; 244001.92) линия границы идет в юго-западном направлении на протяжении 0,41 км до поворотной точки 44.

От точки 44 (697829.35; 243715.90) линия границы идет в юго-западном направлении на протяжении 0,30 км до поворотной точки 43.

От точки 43 (697554.42; 243602.88) линия границы идет в южном направлении на протяжении 0,09 км до поворотной точки 42.

От точки 42 (697469.51; 243590.49) линия границы идет в южном направлении на протяжении 0,09 км до поворотной точки 41, расположенной в 0,04 км западнее места слияния двух безымянных ручьев в Щекинском районе, в русле безымянного ручья в Плавском районе.

От точки 41 (697300.58; 243299.75) линия границы идет по руслу безымянного ручья, вниз по течению, в западном направлении на протяжении 0,59 км до поворотной точки 40, расположенной в русле безымянного ручья, в 0,35 км западнее места слияния двух безымянных ручьев в Щекинском районе.

От точки 40 (697323.92; 243002.53) линия границы идет в южном направлении по руслу безымянного ручья, вверх против течения, на

протяжении 0,30 км до поворотной точки 38а, расположенной в русле безымянного ручья.

От поворотной точки 38а (697026.61; 243025.34) линия границы идет в южном направлении по руслу безымянного ручья, вверх против течения, на протяжении 0,40 км до поворотной точки 39, расположенной в русле безымянного ручья.

От точки 39 (696633.16; 242995.30) линия границы идет по прямой в восточном направлении на протяжении 0,69 км до поворотной точки 38.

От точки 38 (696556.30; 243678.14) линия границы идет в юго-восточном направлении на протяжении 0,29 км до поворотной точки 37.

От точки 37 (696494.02; 243963.31) линия границы идет в юго-восточном направлении на протяжении 0,46 км до поворотной точки 36, расположенной в 0,07 км северо-западнее оси магистральной дороги М-2 «Крым» в Щекинском районе.

От точки 36 (696257.72; 244358.15) линия границы идет по прямой в юго-восточном направлении на протяжении 0,09 км до поворотной точки 35, расположенной на оси магистральной дороги М-2 «Крым».

От точки 35 (696167.64; 244378.51) линия границы идет по суходольной прямой в юго-восточном направлении на протяжении 0,11 км до поворотной точки 34.

От точки 34 (696065.80; 244412.82) линия границы идет по суходольной прямой в восточном направлении вдоль северной стороны лесополосы в Плавском районе на протяжении 0,06 км до поворотной точки 33, расположенной в 0,14 км юго-восточнее оси магистральной дороги М-2 «Крым» в Щекинском районе, на восточной стороне лесополосы в Плавском районе.

От точки 33 (696067.48; 244473.24) линия границы идет по суходольной прямой в юго-восточном направлении вдоль северной стороны лесополосы на протяжении 0,62 км до поворотной точки 32, расположенной в 0,08 км западнее оси железной дороги Москва – Харьков в Щекинском районе, в 0,34 км на северо-восток от полевой дороги в Плавском районе.

От точки 32 (695669.99; 244943.43) линия границы идет в юго-западном направлении вдоль западной стороны полосы отвода железной дороги Москва – Харьков на протяжении 0,82 км до поворотной точки 31, расположенной в 0,08 км западнее оси железной дороги Москва – Харьков.

От точки 31 (694881.39; 244733.03) линия границы идет в юго-западном направлении вдоль западной стороны полосы отвода железной дороги Москва

– Харьков на протяжении 2,04 км до поворотной точки 30.

От точки 30 (692921.21; 244242.15) линия границы идет в южном направлении вдоль западной стороны полосы отвода железной дороги Москва – Харьков на протяжении 0,35 км до поворотной точки 29, расположенной в 0,09 км западнее оси железной дороги Москва – Харьков.

От точки 29 (692574.77; 244212.60) линия границы идет в юго-восточном направлении на протяжении 0,10 км, пересекая полосу отвода железной дороги Москва – Харьков, до поворотной точки 28, расположенной на оси железной дороги Москва – Харьков.

От точки 28 (692523.46; 244296.30) линия границы идет в юго-восточном направлении на протяжении 0,10 км, пересекая полосу отвода железной дороги Москва – Харьков, до узловой точки 38(27), расположенной на восточной стороне полосы отвода железной дороги Москва – Харьков, в 1,50 км северо-западнее деревни Средние Мармыжи Плавского района, в 2,33 км юго-западнее деревни Рязановка Щекинского района, и являющейся точкой стыка границ муниципальных образований Пригородное Плавского района, Камынинское Плавского района и Лазаревское Щекинского района.

От узловой точки 38(27) (692472.35; 244381.31) линия границы идет в северо-восточном направлении на протяжении 0,08 км по прямой до поворотной точки 26, расположенной в 0,16 км восточнее оси железной дороги Москва – Харьков.

От точки 26 (692502.54; 244458.76) линия границы идет в северном направлении по руслу ручья урочища Рязанский луг в Щекинском районе, вверх против течения, на протяжении 0,81 км до поворотной точки 25, расположенной в русле ручья урочища Рязанский Луг.

От точки 25 (693190.60; 244659.81) линия границы идет по суходольной прямой в юго-восточном направлении на протяжении 0,41 км до поворотной точки 24.

От точки 24 (693065.51; 245047.86) линия границы идет по суходольной прямой в северо-восточном направлении на протяжении 0,23 км до поворотной точки 23.

От точки 23 (693093.22; 245276.97) линия границы идет по суходольной прямой в северо-восточном направлении на протяжении 1,16 км до поворотной точки 22, расположенной в 0,53 км юго-восточнее пересечения двух полевых дорог в Щекинском районе, на северном краю лесополосы в Плавском районе.

От точки 22 (693542.93; 246341.55) линия границы идет в юго-восточном направлении вдоль восточной стороны лесополосы на протяжении 0,13 км до поворотной точки 21, расположенной на пересечении двух полевых дорог.

От точки 21 (693414.32; 246369.61) линия границы идет в юго-восточном направлении ломаной линией преимущественно вдоль безымянного ручья на протяжении 1,81 км до поворотной точки 20а, расположенной в месте слияния безымянного ручья и ручья Мармыжка.

От точки 20а (691870.03; 246721.16) линия границы идет по руслу ручья Мармыжка, вверх против течения, в восточном направлении на протяжении 5,23 км до поворотной точки 20, расположенной в русле ручья Мармыжка.

От точки 20 (691844.62; 250894.90) линия границы идет по суходольной прямой в юго-восточном направлении на протяжении 0,18 км до поворотной точки 19.

От точки 19 (691732.66; 251032.58) линия границы идет в юго-восточном направлении по суходольной прямой на протяжении 0,46 км до поворотной точки 18, в 0,07 км на северо-восток от пересечения полевых дорог в Плавском районе.

От точки 18 (691449.48; 251392.86) линия границы идет по суходольной прямой в юго-западном направлении на протяжении 0,38 км до поворотной точки 17.

От точки 17 (691140.28; 251172.07) линия границы идет по суходольной прямой в юго-западном направлении на протяжении 0,30 км до поворотной точки 16.

От точки 16 (690872.64; 251035.77) линия границы идет в юго-западном направлении вдоль восточной стороны лесополосы в Плавском районе на протяжении 0,49 км до поворотной точки 15, расположенной на пересечении двух лесополос.

От точки 15 (690497.29; 250725.80) линия границы идет по суходольной прямой в юго-восточном направлении вдоль южной стороны лесополосы в Щекинском районе на протяжении 1,69 км до поворотной точки 14.

От точки 14 (690250.25; 251969.26) линия границы идет по суходольной прямой вдоль южной стороны лесополосы в Щекинском районе в восточном направлении на протяжении 0,81 км до поворотной точки 13.

От точки 13 (690141.69; 252767.77) линия границы идет по суходольной прямой вдоль южной стороны лесополосы в Щекинском районе в восточном направлении на протяжении 0,36 км до поворотной точки 12.

От точки 12 (690124.18; 253128.01) линия границы идет по суходольной прямой вдоль южной стороны лесополосы в Щекинском районе в восточном направлении на протяжении 0,74 км до поворотной точки 11, расположенной на повороте лесополосы, с ее южной стороны, в Щекинском районе, в 1,97 км

северо-восточнее плотины пруда в Плавском районе.

От точки 11 (690054.28; 253864.61) линия границы идет по полевой дороге вдоль восточной стороны лесополосы в Плавском районе в юго-западном направлении на протяжении 1,43 км до поворотной точки 10, расположенной на южной стороне лесополосы в Плавском районе, в 0,41 км юго-западнее пересечения двух полевых дорог.

От точки 10 (688827.58; 253129.39) линия границы идет по полевой дороге в юго-восточном направлении на протяжении 0,50 км до поворотной точки 9.

От точки 9 (688481.29; 253496.18) линия границы идет по полевой дороге в юго-восточном направлении на протяжении 0,38 км до поворотной точки 8.

От точки 8 (688217.29; 253778.26) линия границы идет по полевой дороге в юго-восточном направлении на протяжении 0,05 км до поворотной точки 7.

От точки 7 (688192.66; 253823.05) линия границы идет по полевой дороге в восточном направлении на протяжении 0,43 км до поворотной точки 6.

От точки 6 (688152.13; 254250.49) линия границы идет по суходольной прямой в восточном направлении на протяжении 0,17 км до поворотной точки 5.

От точки 5 (688194.02; 254415.70) линия границы идет в северо-восточном направлении по северной стороне лесополосы в Плавском районе на протяжении 0,31 км до поворотной точки 4.

От точки 4 (688272.91; 254717.54) линия границы идет в северо-восточном направлении по северной стороне лесополосы в Плавском районе на протяжении 0,42 км до поворотной точки 3.

От точки 3 (688351.64; 255128.30) линия границы идет в восточном направлении по северной стороне лесополосы в Плавском районе на протяжении 0,12 км до поворотной точки 2.

От точки 2 (688353.87; 255251.71) линия границы идет по суходольной прямой в юго-восточном направлении на протяжении 0,11 км до поворотной точки 1.

От точки 1 (688331.53; 255359.98) линия границы идет по суходольной прямой в юго-восточном направлении на протяжении 0,12 км до узловой точки 38, расположенной в 0,55 км западнее оси автодороги Лапотково – Ефремов, в 4,60 км северо-восточнее села Сорочинка Плавского района, в 3,20 км северо-западнее деревни Малая Красавка Тепло-Огаревского района, в 3,10 км юго-западнее деревни Крутое Щекинского района, и являющейся точкой стыка



границ муниципальных образований Камынинское Плавского района, Нарышкинское Тепло-Огаревского района и Лазаревское Щекинского района.

### **Прохождение границы с муниципальным образованием Нарышкинское Тепло-Огаревского района**

От узловой точки 38 (688269.11; 255466.74) линия границы идет по суходольной прямой вдоль восточной стороны лесополосы в юго-восточном направлении на протяжении 1,20 км до поворотной точки 90.

От точки 90 (687077.35; 255795.43) линия границы идет по суходольной прямой в южном направлении на протяжении 1,10 км до поворотной точки 89.

От точки 89 (686007.63; 255863.57) линия границы идет по суходольной прямой в юго-западном направлении на протяжении 0,26 км до поворотной точки 88.

От точки 88 (685804.25; 255742.35) линия границы идет по суходольной прямой в южном направлении на протяжении 0,20 км до поворотной точки 87.

От точки 87 (685595.83; 255702.27) линия границы идет по суходольной прямой в южном направлении на протяжении 0,85 км до поворотной точки 86, расположенной в русле безымянного ручья.

От точки 86 (684761.94; 255686.86) линия границы идет по руслу безымянного ручья, вниз по течению, в основном в западном направлении на протяжении 1,65 км до поворотной точки 85, расположенной в месте слияния безымянного ручья и русла реки Сорочка.

От точки 85 (684686.48; 254189.41) линия границы идет по руслу реки Сорочка, вниз по течению, в юго-западном направлении на протяжении 0,43 км до поворотной точки 84, расположенной на оси автодороги Теплое – Плавск.

От точки 84 (684640.54; 253796.09) линия границы идет по руслу реки Сорочка, вниз по течению, в юго-западном направлении на протяжении 0,31 км до поворотной точки 83, расположенной в русле реки Сорочка.

От точки 83 (684511.55; 253547.72) линия границы идет по суходольной прямой в южном направлении на протяжении 1,92 км до поворотной точки 82, расположенной на пересечении двух лесополос.

От точки 82 (682611.76; 253437.18) линия границы идет по суходольной прямой в южном направлении на протяжении 0,72 км до поворотной точки 81, расположенной в русле безымянного ручья.

От точки 81 (681886.29; 253470.27) линия границы идет по руслу безымянного ручья, вверх против течения, на протяжении 0,37 км до

поворотной точки 80.

От точки 80 (681789.88; 253128.26) линия границы идет по руслу безымянного ручья, вверх против течения, в юго-западном направлении на протяжении 0,14 км до поворотной точки 79.

От точки 79 (681693.06; 253041.01) линия границы идет по суходольной прямой в юго-западном направлении на протяжении 0,27 км до поворотной точки 78.

От точки 78 (681595.92; 252809.16) линия границы идет в юго-западном направлении на протяжении 0,29 км вдоль южной стороны лесополосы до поворотной точки 77.

От точки 77 (681557.64; 252672.82) линия границы идет вдоль южной стороны лесополосы в юго-западном направлении на протяжении 0,60 км до поворотной точки 76.

От точки 76 (681337.13; 251898.06) линия границы идет вдоль южной стороны лесополосы в юго-западном направлении на протяжении 1,19 км до поворотной точки 38(75), расположенной в русле безымянного ручья, в 3,70 км юго-западнее деревни Большая Красавка Тепло-Огаревского района, в 1,60 км юго-западнее урочища Богдановка Плавского района, в 4,20 км северо-восточнее села Мещерино Плавского района.

От точки 38(75) (681033.27; 250810.52) линия границы идет по руслу безымянного ручья, вверх против течения, на протяжении 1,31 км до поворотной точки 74.

От точки 74 (680474.01; 251707.09) линия границы идет по суходольной прямой в юго-восточном направлении на протяжении 1,26 км до поворотной точки 73.

От точки 73 (679453.46; 252438.02) линия границы идет по суходольной прямой в юго-восточном направлении на протяжении 0,30 км до поворотной точки 72.

От точки 72 (679214.22; 252617.89) линия границы идет по суходольной прямой в юго-восточном направлении на протяжении 0,31 км до поворотной точки 71, расположенной на северной стороне полосы отвода железной дороги Волово – Духовская.

От точки 71 (678918.75; 252708.49) линия границы идет по суходольной прямой в южном направлении на протяжении 0,09 км до поворотной точки 70, расположенной на оси железной дороги Волово – Духовская.

От точки 70 (678838.54; 252704.90) линия границы идет по суходольной

прямой в юго-западном направлении на протяжении 0,15 км до поворотной точки 69, расположенной на южной стороне полосы отвода железной дороги Волово – Духовская.

От точки 69 (678756.02; 252586.61) линия границы идет по южной стороне полосы отвода железной дороги Волово – Духовская в восточном направлении на протяжении 0,33 км до поворотной точки 68.

От точки 68 (678793.40; 252909.40) линия границы идет по южной стороне полосы отвода железной дороги Волово – Духовская в северо-восточном направлении на протяжении 0,82 км до поворотной точки 67.

От точки 67 (678985.06; 253706.64) линия границы идет по южной стороне полосы отвода железной дороги Волово – Духовская в северо-восточном направлении на протяжении 0,48 км до узловой точки 23(66), расположенной на пересечении южной стороны полосы отвода железной дороги Волово – Духовская с лесополосой, в 2,37 км западнее поселка Победа Тепло-Огаревского района, в 2,10 км юго-западнее деревни Ольгино Тепло-Огаревского района, в 4,50 км северо-восточнее деревни Починино Плавского района, и являющейся точкой стыка границ муниципальных образований Волчье-Дубравское Тепло-Огаревского района, Нарышкинское Тепло-Огаревского района и Камынинское Плавского района.

#### **Прохождение границы с муниципальным образованием Волчье-Дубравское Тепло-Огаревского района**

От узловой точки 23(66) (679044.23; 254184.94) линия границы идет по суходольной прямой вдоль западной стороны лесополосы в юго-восточном направлении на протяжении 0,81 км до поворотной точки 65, расположенной на пересечении двух лесополос.

От точки 65 (678261.55; 254518.63) линия границы идет по суходольной прямой вдоль южной стороны лесополосы в восточном направлении на протяжении 0,57 км до поворотной точки 64, расположенной в русле безымянного ручья.

От точки 64 (678294.47; 255109.08) линия границы идет по руслу безымянного ручья, вниз по течению, в юго-восточном направлении на протяжении 0,68 км до поворотной точки 63, расположенной в месте слияния двух безымянных ручьев.

От точки 63 (677673.58; 255297.70) линия границы идет по руслу безымянного ручья, вверх против течения, в северо-восточном направлении на протяжении 0,45 км до поворотной точки 62.

От точки 62 (677859.69; 255705.93) линия границы идет по суходольной прямой в юго-восточном направлении на протяжении 0,20 км до поворотной

точки 61, расположенной в 0,24 км юго-восточнее развилки полевых дорог.

От точки 61 (677839.32; 255895.52) линия границы идет вдоль западной стороны лесополосы в юго-восточном направлении на протяжении 2,35 км до поворотной точки 60.

От точки 60 (675893.45; 257209.78) линия границы идет в основном юго-западном направлении по руслу реки Озеренка, вниз по течению, на протяжении 3,22 км до поворотной точки 59, расположенной на пересечении русла реки Озеренка и русла безымянного ручья балки Средняя.

От точки 59 (674451.28; 255401.45) линия границы идет в основном в юго-западном направлении по руслу реки Озеренка, вниз по течению, на протяжении 1,38 км до поворотной точки 58, расположенной в месте слияния русла реки Озеренка с руслом реки Плава.

От точки 58 (674050.07; 254324.24) линия границы идет в основном в юго-западном направлении по руслу реки Плава, вверх против течения, на протяжении 0,45 км до поворотной точки 57, расположенной в месте впадения безымянного ручья в русло реки Плава.

От точки 57 (673585.70; 254254.04) линия границы идет в основном юго-западном направлении по руслу безымянного ручья, вверх против течения, на протяжении 1,55 км до поворотной точки 56, расположенной в истоке безымянного ручья.

От точки 56 (673282.93; 252823.20) линия границы идет в юго-западном направлении вдоль южной стороны лесополосы на протяжении 1,80 км до поворотной точки 55, расположенной в 0,60 км на северо-восток от пересечения двух полевых дорог в Тепло-Огаревском районе.

От точки 55 (672299.29; 251310.75) линия границы идет вдоль южной стороны лесополосы в юго-западном направлении на протяжении 0,70 км до поворотной точки 54, расположенной на стыке лесополосы с полевой дорогой.

От точки 54 (671924.28; 250658.31) линия границы идет в юго-западном направлении на протяжении 0,15 км до поворотной точки 53, расположенной в 0,42 км северо-западнее пересечения полевых дорог в Тепло-Огаревском районе, в 0,56 км на восток от балки урочища Ивановский в Плавском районе.

От точки 53 (671782.40; 250634.96) линия границы идет по суходольной прямой в юго-восточном направлении на протяжении 0,45 км до поворотной точки 52, расположенной в русле безымянного ручья.

От точки 52 (671377.94; 250843.77) линия границы идет по суходольной прямой в южном направлении на протяжении 0,11 км до поворотной точки 51, расположенной в русле безымянного ручья.

От точки 51 (671268.54; 250870.74) линия границы идет в юго-восточном направлении по руслу безымянного ручья, вниз по течению, на протяжении 0,33 км до поворотной точки 50, расположенной в месте слияния двух безымянных ручьев.

От точки 50 (670963.47; 251065.59) линия границы идет в юго-западном направлении по руслу безымянного ручья, вверх против течения, на протяжении 0,15 км до поворотной точки 49.

От точки 49 (670921.42; 250913.33) линия границы идет в юго-западном направлении по руслу безымянного ручья, вверх против течения, на протяжении 0,35 км до поворотной точки 48.

От точки 48 (670843.21; 250580.09) линия границы идет в основном в юго-западном направлении по руслу безымянного ручья, вверх против течения, на протяжении 2,00 км до поворотной точки 47, расположенной в русле безымянного ручья.

От точки 47 (669231.65; 249977.81) линия границы идет по суходольной прямой в юго-западном направлении на протяжении 0,05 км до поворотной точки 46, расположенной на восточной стороне лесного квартала 29 урочища Моховое земель лесного фонда.

От точки 46 (669218.99; 249950.44) линия границы идет по суходольной прямой в северо-западном направлении на протяжении 0,42 км до поворотной точки 45, расположенной на северной стороне лесного квартала 29 урочища Моховое земель лесного фонда.

От точки 45 (669530.07; 249664.18) линия границы идет по суходольной прямой в юго-западном направлении на протяжении 0,11 км до поворотной точки 44.

От точки 44 (669479.65; 249566.96) линия границы идет по суходольной прямой вдоль южной стороны лесополосы в юго-западном направлении на протяжении 0,50 км до поворотной точки 43.

От точки 43 (669260.34; 248936.85) линия границы идет в юго-западном направлении на протяжении 0,72 км до поворотной точки 42.

От точки 42 (669108.47; 248385.37) линия границы идет в южном направлении по восточной стороне лесополосы на протяжении 0,27 км до поворотной точки 41, расположенной на пересечении двух лесополос.

От точки 41 (668824.90; 248420.65) линия границы идет по суходольной прямой в южном направлении на протяжении 0,50 км до поворотной точки 40.

От точки 40 (668324.90; 248362.74) линия границы идет по суходольной

прямой в юго-западном направлении на протяжении 0,40 км до поворотной точки 39, расположенной на вершине балки Каменка.

От точки 39 (667937.68; 248287.28) линия границы идет по суходольной прямой в юго-западном направлении на протяжении 0,20 км до поворотной точки 38.

От точки 38 (667753.21; 248124.52) линия границы идет по суходольной прямой в юго-западном направлении на протяжении 0,20 км до поворотной точки 37, расположенной в начале балки Рукавак.

От точки 37 (667637.64; 248026.73) линия границы идет по суходольной прямой в западном направлении на протяжении 0,63 км до поворотной точки 36, расположенной на пересечении оси автодороги Теплое – Троекурово с тальвегом балки Рукавак.

От точки 36 (667682.34; 247412.66) линия границы идет по оси автодороги Теплое – Троекурово в юго-восточном направлении на протяжении 0,53 км до поворотной точки 35, расположенной на пересечении оси автодороги Теплое – Троекурово с полевой дорогой.

От точки 35 (667165.87; 247547.99) линия границы идет по оси автодороги Теплое – Троекурово в юго-восточном направлении на протяжении 1,60 км до поворотной точки 34, расположенной на оси автодороги Теплое – Троекурово.

От точки 34 (665831.19; 248323.70) линия границы идет по оси автодороги Теплое – Троекурово в юго-восточном направлении на протяжении 0,53 км до поворотной точки 33, расположенной на оси автодороги Теплое – Троекурово.

От точки 33 (665325.92; 248511.09) линия границы идет по суходольной прямой в южном направлении на протяжении 0,37 км до узловой точки 38(32), расположенной на восточном крае лесополосы, в 0,46 км западнее деревни Троекурово Тепло-Огаревского района, в 1,10 км северо-восточнее урочища Сергеевское Плавского района, в 3,15 км юго-восточнее урочища Образцовый Плавского района, и являющейся точкой стыка границ муниципальных образований Волчье-Дубравское Тепло-Огаревского района, Молочно-Дворское Плавского района и Камынинское Плавского района.

От узловой точки 38(32) (664950.28; 248545.57) линия границы идет по суходольной прямой в южном направлении на протяжении 0,49 км до поворотной точки 31, расположенной на полевой дороге.

От точки 31 (664470.25; 248581.35) линия границы идет по суходольной прямой в юго-западном направлении на протяжении 0,59 км до поворотной точки 30, расположенной в 0,58 км северо-западнее точки пересечения двух

полевых дорог в Тепло-Огаревском районе.

От точки 30 (663902.98; 248425.68) линия границы идет по суходольной прямой в юго-восточном направлении на протяжении 0,36 км до поворотной точки 29.

От точки 29 (663578.14; 248558.81) линия границы идет по суходольной прямой в южном направлении на протяжении 0,15 км до поворотной точки 28.

От точки 28 (663428.38; 248586.16) линия границы идет по суходольной прямой в южном направлении на протяжении 0,20 км до поворотной точки 27.

От точки 27 (663237.99; 248595.59) линия границы идет по суходольной прямой в юго-восточном направлении на протяжении 0,20 км до поворотной точки 26.

От точки 26 (663043.50; 248640.79) линия границы идет по суходольной прямой в юго-восточном направлении на протяжении 0,27 км до поворотной точки 25, расположенной в месте поворота лесополосы.

От точки 25 (662808.32; 248752.75) линия границы идет по суходольной прямой вдоль восточной стороны лесополосы в юго-восточном направлении на протяжении 0,09 км до поворотной точки 24.

От точки 24 (662737.44; 248815.93) линия границы идет по суходольной прямой вдоль восточной стороны лесополосы в южном направлении на протяжении 0,92 км до поворотной точки 23, расположенной на пересечении южной и восточной сторон двух лесополос.

От точки 23 (661828.95; 248972.34) линия границы идет по суходольной прямой вдоль южной стороны лесополосы в юго-западном направлении на протяжении 0,98 км до поворотной точки 22, расположенной на полевой дороге.

От точки 22 (661653.18; 248001.42) линия границы идет по суходольной прямой в южном направлении на протяжении 0,39 км до поворотной точки 21, расположенной на полевой дороге.

От точки 21 (661230.88; 248046.73) линия границы идет по суходольной прямой вдоль восточной стороны лесополосы в юго-восточном направлении на протяжении 0,55 км до поворотной точки 20, расположенной на вершине балки урочища Стрелица Тепло-Огаревского района.

От точки 20 (660743.63; 248198.43) линия границы идет по суходольной прямой вдоль восточной стороны лесополосы в юго-восточном направлении на протяжении 0,79 км до поворотной точки 19, расположенной на пересечении восточной и северной сторон двух лесополос.

От точки 19 (660005.31; 248471.21) линия границы идет по суходольной прямой вдоль северной стороны лесополосы в юго-восточном направлении на протяжении 0,37 км до поворотной точки 18.

От точки 18 (659850.92; 248800.47) линия границы идет по суходольной прямой вдоль северной стороны лесополосы в юго-восточном направлении на протяжении 0,40 км до поворотной точки 17.

От точки 17 (659748.92; 249181.09) линия границы идет по суходольной прямой вдоль северной стороны лесополосы в восточном направлении на протяжении 0,37 км до поворотной точки 16, расположенной на вершине балки Ольховская.

От точки 16 (659744.22; 249555.35) линия границы идет по суходольной прямой в юго-восточном направлении на протяжении 0,60 км до поворотной точки 23(15), расположенной в русле безымянного ручья в балке Ольховская.

От точки 23(15) (659285.27; 249926.01) линия границы идет по суходольной прямой в южном направлении на протяжении 0,50 км до поворотной точки 14, расположенной на полевой дороге.

От точки 14 (658803.29; 249913.21) линия границы идет по суходольной прямой в юго-восточном направлении на протяжении 0,50 км до поворотной точки 13.

От точки 13 (658308.25; 250025.94) линия границы идет по суходольной прямой вдоль западной стороны лесополосы в юго-восточном направлении на протяжении 0,80 км до поворотной точки 12, расположенной на пересечении двух лесополос.

От точки 12 (657509.53; 250196.74) линия границы идет по суходольной прямой вдоль южной стороны лесополосы в юго-западном направлении на протяжении 0,25 км до поворотной точки 11.

От точки 11 (657434.04; 249993.43) линия границы идет по суходольной прямой вдоль южной стороны лесополосы в юго-западном направлении на протяжении 0,27 км до поворотной точки 10, расположенной на западном краю лесополосы.

От точки 10 (657298.62; 249747.61) линия границы идет по суходольной прямой вдоль южной стороны лесополосы в западном направлении на протяжении 0,36 км до поворотной точки 9, расположенной в месте поворота лесополосы.

От точки 9 (657284.54; 249406.02) линия границы идет по суходольной прямой вдоль южной стороны лесополосы в юго-западном направлении на протяжении 0,28 км до поворотной точки 8.



От точки 8 (657133.01; 249177.40) линия границы идет по суходольной прямой вдоль восточной стороны лесополосы в юго-западном направлении на протяжении 0,54 км до поворотной точки 7.

От точки 7 (656635.04; 248900.32) линия границы идет по суходольной прямой вдоль восточной стороны лесополосы в южном направлении на протяжении 1,07 км до поворотной точки 6, расположенной на пересечении двух лесополос, в 0,51 км северо-восточнее полевой дороги на село Новоникольское Плавского района.

От точки 6 (655561.29; 248926.24) линия границы идет по южной стороне лесополосы на протяжении 0,51 км, далее по южной стороне квартала 33 земель лесного фонда в юго-западном направлении на протяжении 0,92 км до поворотной точки 5, расположенной в русле безымянного ручья балки урочища Ольховский земель лесного фонда.

От точки 5 (654948.14; 247662.45) линия границы идет по руслу безымянного ручья, вниз по течению, в юго-восточном направлении на протяжении 2,80 км до узловой точки 23, расположенной в русле безымянного ручья, в 2,00 км северо-западнее деревни Спасское – Дурново Тепло-Огаревского района, в 2,50 км северо-западнее деревни Красная Слободка Чернского района, в 3,00 км юго-восточнее деревни Павловка Плавского района, и являющейся точкой стыка границ муниципальных образований Волчье-Дубравское Тепло-Огаревского района, Липицкое Чернского района и Молочно-Дворское Плавского района.

### **Прохождение границы с муниципальным образованием Липицкое Чернского района**

От узловой точки 23 (652594.30; 248748.00) линия границы идет по суходольной прямой в юго-западном направлении, ближе к западному, на протяжении 0,20 км до поворотной точки 27.

От точки 27 (652546.17; 248554.12) линия границы идет по суходольной прямой в юго-западном направлении на протяжении 0,31 км до поворотной точки 28.

От точки 28 (652443.58; 248263.77) линия границы идет по суходольной прямой в юго-западном направлении на протяжении 0,29 км до поворотной точки 29.

От точки 29 (652333.35; 247994.97) линия границы идет по суходольной прямой в юго-западном направлении на протяжении 0,38 км до поворотной точки 30.

От точки 30 (652189.98; 247645.65) линия границы идет по суходольной прямой в юго-западном направлении на протяжении 0,10 км до поворотной

точки 31, расположенной на полевой дороге.

От точки 31 (652151.23; 247556.76) линия границы идет по суходольной прямой в западном направлении на протяжении 0,09 км до поворотной точки 32, расположенной в русле безымянного ручья, в 2,60 км юго-восточнее южной окраины деревни Павловка Плавского района.

От точки 32 (652140.96; 247466.78) линия границы идет преимущественно в северо-западном направлении на протяжении 1,52 км до поворотной точки 1, расположенной на пересечении русла безымянного ручья с полевой дорогой.

От точки 1 (653304.37; 246710.78) линия границы идет в северо-западном направлении по руслу безымянного ручья, вверх против течения, на протяжении 1,26 км до поворотной точки 2, расположенной на пересечении русла безымянного ручья с полевой дорогой, ведущей к деревне Павловка Плавского района.

От точки 2 (654472.27; 246202.21) линия границы идет в северо-западном направлении по руслу безымянного ручья, вверх против течения, на протяжении 0,30 км до поворотной точки 3, расположенной на пересечении русла безымянного ручья и полевой дороги.

От точки 3 (654733.80; 246065.73) линия границы идет в северо-западном направлении по руслу безымянного ручья, вверх против течения, на протяжении 1,29 км до поворотной точки 4, расположенной в русле безымянного ручья.

От точки 4 (655735.99; 245575.86) линия границы идет по суходольной прямой в северо-западном направлении на протяжении 0,06 км до поворотной точки 5.

От точки 5 (655787.55; 245540.94) линия границы идет по суходольной прямой в северо-западном направлении на протяжении 0,16 км до поворотной точки 6.

От точки 6 (655873.35; 245403.03) линия границы идет по прямой в северо-западном направлении на протяжении 0,13 км до поворотной точки 7.

От точки 7 (655895.85; 245274.17) линия границы идет по прямой в северо-западном направлении, ближе к западному, на протяжении 0,19 км до поворотной точки 8.

От точки 8 (655910.95; 245088.48) линия границы идет по прямой вдоль южной стороны лесного массива в западном направлении на протяжении 0,38 км до поворотной точки 9, расположенной на полевой дороге.

От точки 9 (655900.47; 244709.58) линия границы идет по полевой дороге вдоль южной стороны лесного массива в юго-западном направлении, ближе к западному, на протяжении 0,32 км до поворотной точки 10, расположенной на полевой дороге.

От точки 10 (655819.41; 244398.42) линия границы идет в юго-западном направлении на протяжении 0,33 км до поворотной точки 11.

От точки 11 (655553.05; 244207.13) линия границы идет в юго-западном направлении по руслу безымянного ручья, вниз по течению, на протяжении 0,63 км до поворотной точки 12, расположенной в месте слияния с другим безымянным ручьем.

От точки 12 (655258.17; 243739.69) линия границы идет в юго-западном направлении на протяжении 1,47 км до поворотной точки 13, расположенной в месте слияния двух безымянных ручьев.

От точки 13 (654220.57; 242876.16) линия границы идет в северо-западном направлении по руслу безымянного ручья, вверх против течения, на протяжении 1,39 км до поворотной точки 14, расположенной на пересечении русла безымянного ручья с полевой дорогой.

От точки 14 (655474.51; 242367.51) линия границы идет в северо-западном направлении по руслу безымянного ручья, вверх против течения, на протяжении 0,87 км до поворотной точки 15.

От точки 15 (656260.64; 242038.58) линия границы идет по полевой дороге в юго-западном направлении на протяжении 0,24 км до поворотной точки 16, расположенной на полевой дорогой.

От точки 16 (656213.68; 241800.36) линия границы идет по полевой дороге в западном направлении на протяжении 0,55 км до поворотной точки 17, расположенной на полевой дороге.

От точки 17 (656213.20; 241250.89) линия границы идет в северо-западном направлении на протяжении 0,07 км до поворотной точки 18, расположенной на полевой дороге.

От точки 18 (656262.82; 241205.22) линия границы идет в северном направлении по оси автодороги Горбачево – Липицы на протяжении 1,12 км до поворотной точки 19, расположенной на оси автодороги Горбачево – Липицы, в 0,63 км юго-западнее деревни Запольный Ольховец Плавского района.

От точки 19 (657383.23; 241230.22) линия границы идет по суходольной прямой в северо-западном направлении на протяжении 0,12 км до поворотной точки 20.

От точки 20 (657455.77; 241139.19) линия границы идет по суходольной прямой в северо-западном направлении, ближе к западному, на протяжении 0,10 км до поворотной точки 21.

От точки 21 (657463.27; 241043.10) линия границы идет по суходольной прямой в западном направлении на протяжении 0,11 км до поворотной точки 22.

От точки 22 (657533.59; 240921.77) линия границы идет в северо-западном направлении на протяжении 0,05 км до поворотной точки 23.

От точки 23 (657598.76; 240946.77) линия границы идет по полевой дороге в северо-восточном направлении на протяжении 0,17 км до поворотной точки 24.

От точки 24 (657673.35; 241020.93) линия границы идет по полевой дороге в северо-восточном направлении на протяжении 0,35 км до поворотной точки 25.

От точки 25 (657965.40; 241222.74) линия границы идет по полевой дороге в северо-восточном направлении на протяжении 0,17 км до узловой точки 23(26), расположенной на западной стороне полосы отвода автодороги Горбачево – Липицы, в 1,00 км северо-западнее деревни Запольный Ольховец Плавского района, и являющейся точкой стыка границ муниципальных образований Северное Чернского района, Липицкое Чернского района и Молочно-Дворское Плавского района.

### **Прохождение границы с муниципальным образованием Северное Чернского района**

От узловой точки 23(26) (658134.82; 241222.73) линия границы идет по западной стороне полосы отвода автодороги Горбачево – Липицы в северо-западном направлении на протяжении 1,11 км до поворотной точки 27.

От точки 27 (659098.27; 240696.16) линия границы идет по западной стороне полосы отвода автодороги Горбачево – Липицы в северо-западном направлении на протяжении 0,64 км до поворотной точки 28.

От точки 28 (659681.29; 240443.83) линия границы идет по западной стороне полосы отвода автодороги Горбачево – Липицы в северо-западном направлении на протяжении 1,05 км до поворотной точки 29, расположенной на западной стороне полосы отвода автодороги Горбачево – Липицы.

От точки 29 (660652.95; 240029.27) линия границы идет по суходольной прямой в юго-западном направлении на протяжении 0,35 км до поворотной точки 30, расположенной в 0,38 км западнее автодороги Горбачево – Липицы.

От точки 30 (660510.85; 239708.55) линия границы идет по суходольной

прямой в северо-западном направлении на протяжении 0,15 км до поворотной точки 31, расположенной на полевой дороге.

От точки 31 (660591.73; 239579.41) линия границы идет по полевой дороге в северо-западном направлении на протяжении 0,66 км до поворотной точки 32, расположенной на полевой дороге.

От точки 32 (661075.42; 239132.36) линия границы идет по полевой дороге в северо-западном направлении на протяжении 0,90 км до поворотной точки 33, расположенной на полевой дороге.

От точки 33 (661128.43; 239062.04) линия границы идет по полевой дороге в северо-западном направлении на протяжении 0,22 км до поворотной точки 34, расположенной на полевой дороге.

От точки 34 (661242.58; 238872.90) линия границы идет по полевой дороге вдоль северной стороны лесополосы в северо-западном направлении на протяжении 0,22 км до поворотной точки 35, расположенной на пересечении двух полевых дорог.

От точки 35 (661361.59; 238694.14) линия границы идет по полевой дороге в северо-восточном направлении на протяжении 0,67 км до поворотной точки 36, расположенной на полевой дороге.

От точки 36 (661799.22; 239189.00) линия границы идет по суходольной прямой в северо-западном направлении на протяжении 0,60 км до поворотной точки 37.

От точки 37 (662370.82; 239017.37) линия границы идет по суходольной прямой в северо-западном направлении на протяжении 0,51 км до поворотной точки 38.

От точки 38 (662763.07; 238700.83) линия границы идет по суходольной прямой в северо-западном направлении на протяжении 0,08 км до поворотной точки 39.

От точки 39 (662796.21; 238632.01) линия границы идет по суходольной прямой в юго-западном направлении, ближе к западному, на протяжении 0,20 км до поворотной точки 40.

От точки 40 (662764.00; 238434.02) линия границы идет по суходольной прямой в юго-западном направлении на протяжении 0,20 км до поворотной точки 41.

От точки 41 (662681.65; 238257.09) линия границы идет по суходольной прямой в юго-западном направлении на протяжении 0,09 км до поворотной точки 42.

От точки 42 (662575.06; 238088.66) линия границы идет по суходольной прямой в юго-западном направлении на протяжении 0,36 км до поворотной точки 43.

От точки 43 (662401.21; 237775.65) линия границы идет по суходольной прямой в юго-западном направлении на протяжении 0,36 км до поворотной точки 44.

От точки 44 (662257.20; 237775.65) линия границы идет по суходольной прямой в северо-западном направлении на протяжении 0,11 км до поворотной точки 45, расположенной в русле безымянного ручья.

От точки 45 (662332.73; 237371.65) линия границы идет в северо-западном направлении вдоль безымянного ручья на протяжении 0,84 км до поворотной точки 46.

От точки 46 (662528.75; 236581.88) линия границы идет в северо-западном направлении на протяжении 0,61 км до поворотной точки 47, расположенной в русле ручья.

От точки 47 (662647.09; 235980.60) линия границы идет в общем западном направлении по руслу безымянного ручья, вниз по течению, на протяжении 1,28 км до поворотной точки 48, расположенной в месте слияния двух безымянных ручьев.

От точки 48 (662580.91; 234749.48) линия границы идет в основном в северо-западном направлении на протяжении 0,80 км по руслу безымянного ручья, вверх против течения, до поворотной точки 49, расположенной в месте пересечения русла безымянного ручья с осью автодороги Горбачево – Новосиль.

От точки 49 (663230.64; 234351.83) линия границы идет по оси автодороги Горбачево – Новосиль в северо-восточном направлении на протяжении 0,30 км до поворотной точки 50, расположенной на оси автодороги Горбачево – Новосиль.

От точки 50 (663510.28; 234451.01) линия границы идет по оси автодороги Горбачево – Новосиль в северо-восточном направлении на протяжении 0,35 км до поворотной точки 51, расположенной на оси автодороги Горбачево – Новосиль.

От точки 51 (663828.76; 234587.830) линия границы идет по оси автодороги Горбачево – Новосиль в северо-восточном направлении на протяжении 0,36 км до поворотной точки 52.

От точки 52 (664167.97; 234699.93) линия границы идет по полевой дороге в северо-западном направлении на протяжении 0,12 км до поворотной

точки 53.

От точки 53 (664196.74; 234610.04) линия границы идет по полевой дороге в северо-западном направлении на протяжении 0,10 км до поворотной точки 54.

От точки 54 (664294.36; 234556.52) линия границы идет в северо-западном, далее в юго-западном направлении на протяжении 1,75 км до поворотной точки 55, расположенной в месте слияния двух безымянных ручьев.

От точки 55 (664081.42; 233032.08) линия границы идет в северо-западном направлении по руслу безымянного ручья, вверх против течения, на протяжении 0,60 км до поворотной точки 56.

От точки 56 (664382.17; 232525.77) линия границы идет в северо-западном направлении по руслу безымянного ручья, вверх против течения, на протяжении 0,29 км до поворотной точки 57, расположенной в русле безымянного ручья.

От точки 57 (664561.03; 232300.25) линия границы идет по суходольной прямой в южном направлении, меняя его на северо-восточное направление, на протяжении 0,67 км до поворотной точки 58.

От точки 58 (665218.98; 232406.33) линия границы идет по суходольной прямой в северо-восточном направлении на протяжении 0,51 км до поворотной точки 59.

От точки 59 (665708.35; 232494.73) линия границы идет в северо-западном направлении по прямой, пересекая лесной массив, на протяжении 0,50 км до поворотной точки 60.

От точки 60 (665807.53; 232008.22) линия границы идет по суходольной прямой в юго-западном направлении на протяжении 0,35 км до поворотной точки 61, расположенной на северной стороне урочища Запуск земель лесного фонда.

От точки 61 (665671.93; 231685.23) линия границы идет по прямой в северо-западном направлении на протяжении 0,10 км до поворотной точки 62, расположенной на северной стороне урочища Запуск земель лесного фонда.

От точки 62 (665702.47; 231588.76) линия границы идет по прямой в северо-западном направлении на протяжении 0,14 км до поворотной точки 63.

От точки 63 (665721.51; 231456.48) линия границы идет по восточной стороне 2 квартала урочища Бонаково Поле земель лесного фонда в северо-западном направлении на протяжении 0,39 км до поворотной точки 64.

От точки 64 (666013.78; 231201.77) линия границы идет по восточной стороне 2 квартала урочища Бонаково Поле земель лесного фонда в северо-западном направлении на протяжении 0,08 км до поворотной точки 65.

От точки 65 (666077.29; 231152.85) линия границы идет по восточной стороне 2 квартала урочища Бонаково Поле земель лесного фонда в северо-западном направлении на протяжении 0,22 км до поворотной точки 66.

От точки 66 (666299.85; 231129.20) линия границы идет в северо-восточном направлении по юго-восточной стороне 2 квартала урочища Бонаково Поле земель лесного фонда на протяжении 0,09 км до поворотной точки 67, расположенной на восточной стороне 2 квартала урочища Бонаково Поле земель лесного фонда.

От точки 67 (666339.94; 231212.32) линия границы идет по восточной стороне 2 квартала урочища Бонаково Поле земель лесного фонда в северном направлении на протяжении 0,52 км до поворотной точки 68, расположенной на восточной границе 2 квартала урочища Бонаково Поле земель лесного фонда.

От точки 68 (666862.68; 231203.34) линия границы идет по северной стороне 2 квартала урочища Бонаково Поле земель лесного фонда в западном направлении на протяжении 0,06 км до поворотной точки 69.

От точки 69 (666870.30; 231146.78) линия границы идет по восточной стороне 2 квартала урочища Бонаково Поле земель лесного фонда в северном направлении на протяжении 0,21 км до поворотной точки 70, расположенной в русле безымянного ручья, в 0,37 км юго-западнее места слияния двух безымянных ручьев в Плавском районе.

От точки 70 (667078.30; 231153.73) линия границы идет в западном направлении на протяжении 0,76 км до поворотной точки 71, расположенной в русле реки Чернь, в месте впадения в нее безымянного ручья.

От точки 71 (667017.73; 230393.01) линия границы идет в северо-западном направлении по руслу реки Чернь, вниз по течению, на протяжении 0,52 км до поворотной точки 72, расположенной в русле реки Чернь, в месте впадения в нее безымянного ручья.

От точки 72 (667330.26; 230096.18) линия границы идет в северо-восточном направлении по руслу безымянного ручья, вверх против течения, на протяжении 0,71 км до поворотной точки 73, расположенной в русле безымянного ручья, в 0,70 км южнее плотины пруда в Чернском районе.

От точки 73 (667881.71; 230534.15) линия границы идет по прямой в северо-восточном направлении на протяжении 0,84 км до поворотной точки 23(74), расположенной в месте пересечения лесополос, в 1,40 км юго-восточнее



деревни Леонтьево Чернского района, в 1,80 км юго-западнее поселка Ясный Плавского района.

От точки 23(74) (668043.68; 231356.90) линия границы идет по северо-восточной стороне лесополосы в Чернском районе в северо-западном направлении на протяжении 1,14 км до поворотной точки 75.

От точки 75 (669140.38; 231050.69) линия границы идет по восточной стороне лесополосы в Чернском районе в северо-западном направлении на протяжении 0,51 км до поворотной точки 76.

От точки 76 (669617.23; 230873.51) линия границы идет в северо-западном направлении на протяжении 0,40 км до поворотной точки 77.

От точки 77 (669981.19; 230714.81) линия границы идет в северо-западном направлении на протяжении 0,23 км до поворотной точки 78.

От точки 78 (670139.26; 230551.41) линия границы идет в северо-восточном направлении по руслу безымянного ручья, вверх против течения, на протяжении 0,44 км до поворотной точки 79.

От точки 79 (670310.32; 230951.63) линия границы идет по суходольной прямой в северном направлении на протяжении 0,06 км до поворотной точки 80, расположенной на северном склоне безымянной балки.

От точки 80 (670372.83; 230947.88) линия границы идет по суходольной прямой в восточном направлении на протяжении 0,04 км до поворотной точки 81, расположенной на правом склоне безымянной балки.

От точки 81 (670381.35; 230989.80) линия границы идет по суходольной прямой в северном направлении на протяжении 0,15 км до поворотной точки 82.

От точки 82 (670532.59; 230980.69) линия границы идет по суходольной прямой в юго-восточном направлении на протяжении 0,34 км до поворотной точки 83.

От точки 83 (670446.97; 231305.78) линия границы идет по суходольной прямой вдоль восточной стороны лесополосы в северо-западном направлении на протяжении 1,04 км до поворотной точки 84, расположенной на повороте лесополосы в Чернском районе, в 0,70 км юго-западнее плотины пруда в Плавском районе.

От точки 84 (671179.47; 230565.03) линия границы идет по суходольной прямой вдоль восточной стороны лесополосы в северном направлении на протяжении 0,34 км до поворотной точки 85.

От точки 85 (671522.83; 230560.06) линия границы идет по суходольной прямой в северо-западном направлении на протяжении 0,18 км до поворотной точки 86, расположенной в 0,74 км северо-западнее плотины пруда в Плавском районе, в 0,64 км северо-восточнее плотины пруда в Чернском районе.

От точки 86 (671652.81; 230440.08) линия границы идет в северо-западном направлении на протяжении 0,16 км, пересекая пруд, далее ломаной линией преимущественно в северо-восточном направлении на протяжении 0,60 км до поворотной точки 87.

От точки 87 (672006.36; 230576.65) линия границы идет преимущественно в северо-восточном направлении на протяжении 0,33 км до поворотной точки 88, расположенной на северной стороне лесополосы в Чернском районе.

От точки 88 (672290.14; 230733.53) линия границы идет в северо-западном направлении по северной стороне лесополосы на протяжении 0,25 км до поворотной точки 89.

От точки 89 (672437.53; 230529.39) линия границы идет по северной стороне лесополосы в северо-западном направлении на протяжении 0,84 км до поворотной точки 90, расположенной на пересечении двух лесополос Чернского района.

От точки 90 (672925.71; 229844.17) линия границы идет ломаной линией вдоль восточной стороны лесополосы в северо-восточном направлении на протяжении 0,46 км до поворотной точки 91.

От точки 91 (673179.92; 230056.02) линия границы идет вдоль восточной стороны лесополосы в северо-восточном направлении на протяжении 0,76 км до поворотной точки 92.

От точки 92 (673761.97; 230542.21) линия границы идет вдоль восточной стороны лесополосы в северо-восточном направлении на протяжении 0,82 км до поворотной точки 93.

От точки 93 (674377.67; 231076.69) линия границы идет вдоль восточной стороны лесополосы в северо-восточном направлении на протяжении 0,78 км до поворотной точки 94.

От точки 94 (674949.59; 231612.32) линия границы идет вдоль восточной стороны лесополосы в северо-восточном направлении на протяжении 1,16 км до поворотной точки 95.

От точки 95 (675829.48; 232370.12) линия границы идет по прямой в северо-западном направлении на протяжении 0,49 км до поворотной точки 96.

От точки 96 (676219.16; 232076.91) линия границы идет по прямой в северо-западном направлении на протяжении 0,32 км до поворотной точки 97.

От точки 97 (676474.60; 231884.71) линия границы идет по прямой в северо-западном направлении на протяжении 0,09 км до поворотной точки 98.

От точки 98 (676547.48; 231829.87) линия границы идет в северо-западном направлении по прямой на протяжении 0,10 км до поворотной точки 99.

От точки 99 (676631.28; 231766.82) линия границы идет в северо-западном направлении по западной стороне полосы отвода автодороги Горбачево – Липицы на протяжении 0,71 км до поворотной точки 100.

От точки 100 (677199.10; 231346.56) линия границы идет в северном направлении по западной стороне полосы отвода автодороги Горбачево – Липицы на протяжении 0,20 км до поворотной точки 23(101), расположенной на западной стороне полосы отвода автодороги Горбачево – Липицы, в 0,18 км южнее поселка Румянцевский Плавского района, в 3,00 км северо-западнее деревни Савватеевка Плавского района.

От точки 23(101) (677398.45; 231323.33) линия границы идет по автодороге в юго-западном направлении на протяжении 0,18 км до поворотной точки 102, расположенной на повороте автодороги.

От точки 102 (677335.22; 231160.74) линия границы идет по оси автодороги в северо-западном направлении на протяжении 0,55 км до поворотной точки 103, расположенной на оси автодороги.

От точки 103 (677750.84; 230795.67) линия границы идет в юго-западном направлении по суходольной прямой на протяжении 0,93 км до поворотной точки 104.

От точки 104 (677326.74; 229966.11) линия границы идет в юго-западном направлении по суходольной прямой на протяжении 0,57 км до поворотной точки 105.

От точки 105 (677031.52; 229476.50) линия границы идет в северо-западном направлении на протяжении 0,25 км до поворотной точки 106.

От точки 106 (677215.01; 229300.37) линия границы идет в северо-восточном направлении по полевой дороге на поселок Михайловский Чернского района на протяжении 0,09 км до поворотной точки 107.

От точки 107 (677338.16; 229373.59) линия границы идет в северо-восточном направлении на протяжении 0,05 км до поворотной точки 108.

От точки 108 (677537.11; 229491.87) линия границы идет в северо-восточном направлении на протяжении 0,23 км до поворотной точки 109, расположенной на юго-западной стороне поселка Румянцевский Плавского района.

От точки 109 (677811.26; 229427.12) линия границы идет по суходольной прямой в северо-западном направлении, ближе к северному, на протяжении 0,25 км до поворотной точки 110, расположенной на северо-западной стороне поселка Румянцевский Плавского района и южной стороне полосы отвода железной дороги Москва – Харьков.

От точки 110 (677823.81; 229359.63) линия границы идет в западном направлении по южной стороне полосы отвода железной дороги Москва – Харьков на протяжении 0,66 км до поворотной точки 111, расположенной на южной стороне полосы отвода железной дороги Москва – Харьков.

От точки 111 (677722.79; 228702.54) линия границы идет по суходольной прямой в северном направлении на протяжении 0,11 км до поворотной точки 112, расположенной на оси железной дороги Москва – Харьков.

От точки 112 (677835.65; 228692.30) линия границы идет по прямой в северо-западном направлении на протяжении 0,08 км до поворотной точки 113.

От точки 113 (677885.15; 228624.14) линия границы идет по прямой в юго-западном направлении по северной стороне полосы отвода железной дороги Москва – Харьков на протяжении 0,24 км до поворотной точки 23(114), расположенной на северной стороне полосы отвода железной дороги Москва – Харьков, в 0,09 км от оси железной дороги Москва – Харьков, в 1,65 км северо-западнее поселка Румянцевский Плавского района, в 1,00 км юго-восточнее деревни Наумовка Чернского района, в 1,00 км северо-восточнее деревни Михайловка Чернского района.

От поворотной точки 23(114) (677844.97; 228385.06) линия границы идет в северо-восточном направлении по суходольной прямой на протяжении 0,28 км до поворотной точки 115, расположенной в 0,04 км на юго-восток от оси линии электропередачи.

От точки 115 (678121.76; 228418.46) линия границы идет по прямой в восточном направлении на протяжении 0,65 км до поворотной точки 116, расположенной в 0,01 км от полосы отвода железной дороги Волово – Духовская.

От точки 116 (678116.68; 229069.95) линия границы идет в северо-западном направлении по южной стороне полосы отвода железной дороги Волово – Духовская на протяжении 0,78 км до поворотной точки 117, расположенной на пересечении полосы отвода железной дороги с полевой

дорогой.

От точки 117 (678385.93; 228338.84) линия границы идет в северо-западном направлении по южной стороне полосы отвода железной дороги Волово – Духовская на протяжении 3,90 км до поворотной точки 118, расположенной на пересечении полосы отвода железной дороги с полевой дорогой.

От точки 118 (679778.44; 224593.30) линия границы идет в северо-западном направлении по южной стороне полосы отвода железной дороги Волово – Духовская на протяжении 0,39 км до поворотной точки 119.

От точки 119 (679944.66; 224242.67) линия границы идет в северо-западном направлении по южной стороне полосы отвода железной дороги Волово – Духовская на протяжении 0,13 км до поворотной точки 120.

От точки 120 (680013.07; 224129.45) линия границы идет в северо-западном направлении по южной стороне полосы отвода железной дороги Волово – Духовская на протяжении 1,01 км до поворотной точки 121, расположенной на пересечении полосы отвода железной дороги с полевой дорогой.

От точки 121 (680546.90; 223276.70) линия границы идет в северо-западном направлении по южной стороне полосы отвода железной дороги Волово – Духовская на протяжении 0,50 км до поворотной точки 122.

От точки 122 (680814.88; 222852.67) линия границы идет в северо-западном направлении по южной стороне полосы отвода железной дороги Волово – Духовская на протяжении 0,05 км до поворотной точки 123.

От точки 123 (680845.11; 222814.52) линия границы идет в северо-западном направлении по южной стороне полосы отвода железной дороги Волово – Духовская на протяжении 0,06 км до поворотной точки 124.

От точки 124 (680894.72; 222787.52) линия границы идет в северо-западном направлении по южной стороне полосы отвода железной дороги Волово – Духовская на протяжении 0,10 км до поворотной точки 125.

От точки 125 (680939.04; 222700.05) линия границы идет в северо-западном направлении по южной стороне полосы отвода железной дороги Волово – Духовская на протяжении 0,17 км до поворотной точки 126.

От точки 126 (681009.55; 222544.61) линия границы идет в северо-западном направлении по южной стороне полосы отвода железной дороги Волово – Духовская на протяжении 0,82 км до поворотной точки 127.

От точки 127 (681435.702; 221847.71) линия границы идет в северо-

западном направлении по южной стороне полосы отвода железной дороги Волово – Духовская на протяжении 1,34 км до поворотной точки 128.

От точки 128 (682152.91; 220713.84) линия границы идет в северо-западном направлении по южной стороне полосы отвода железной дороги Волово – Духовская на протяжении 0,21 км до поворотной точки 129.

От точки 129 (682267.00; 220534.15) линия границы идет в северо-западном направлении по южной стороне полосы отвода железной дороги Волово – Духовская на протяжении 0,63 км до поворотной точки 130.

От точки 130 (682599.90; 219997.16) линия границы идет в северо-западном направлении по южной стороне полосы отвода железной дороги Волово – Духовская на протяжении 0,27 км до поворотной точки 131.

От точки 131 (682741.96; 219769.12) линия границы идет в северо-западном направлении по южной стороне полосы отвода железной дороги Волово – Духовская на протяжении 0,69 км до поворотной точки 132.

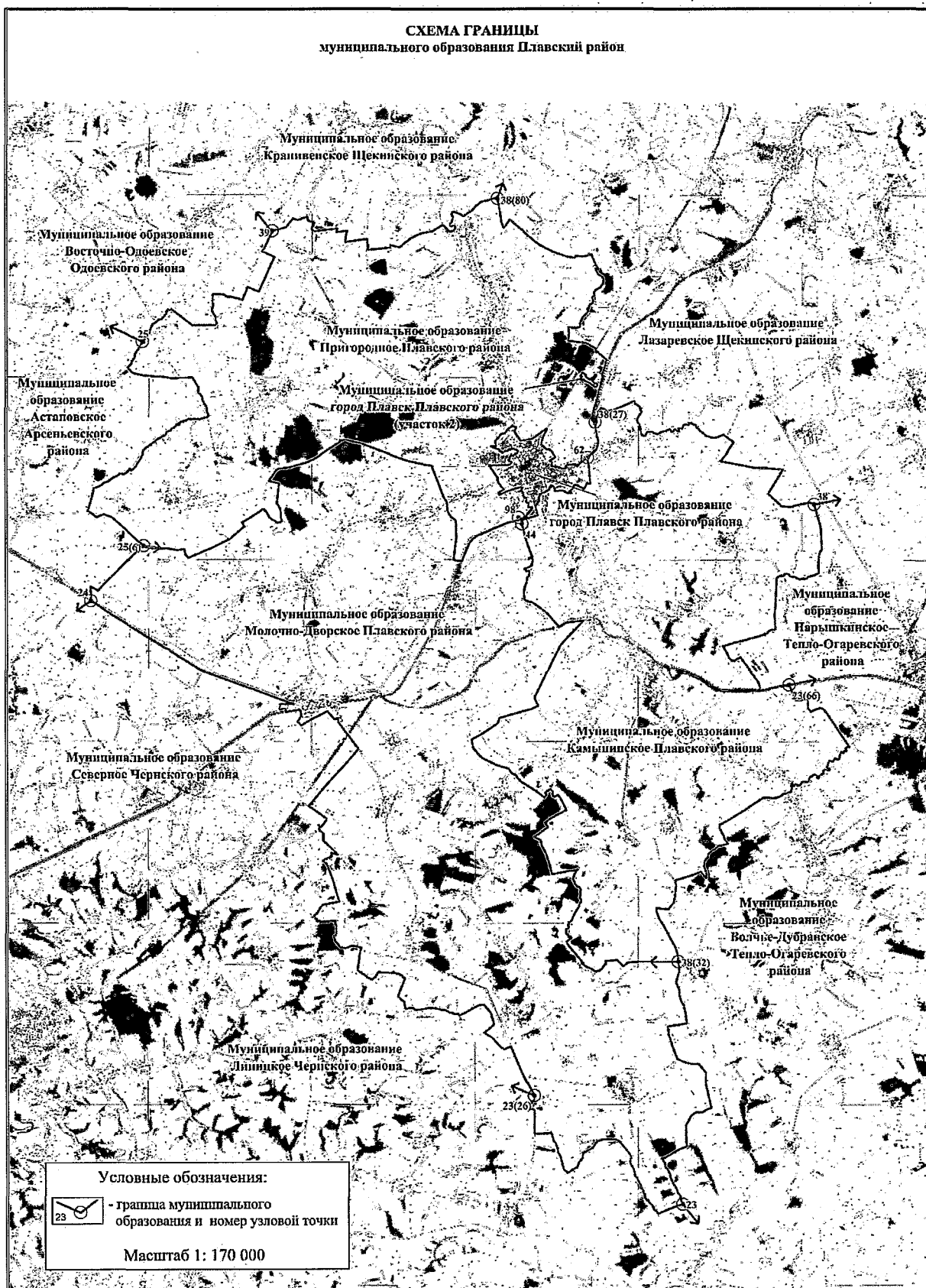
От точки 132 (683146.15; 219210.17) линия границы идет в северо-западном направлении по южной стороне полосы отвода железной дороги Волово – Духовская на протяжении 0,48 км до узловой точки 24, принятой ранее за начальную точку описания границы муниципального образования Плавский район.

В тексте описания границы муниципального образования расстояния от узловых и поворотных точек до населенных пунктов указаны ориентировочно.

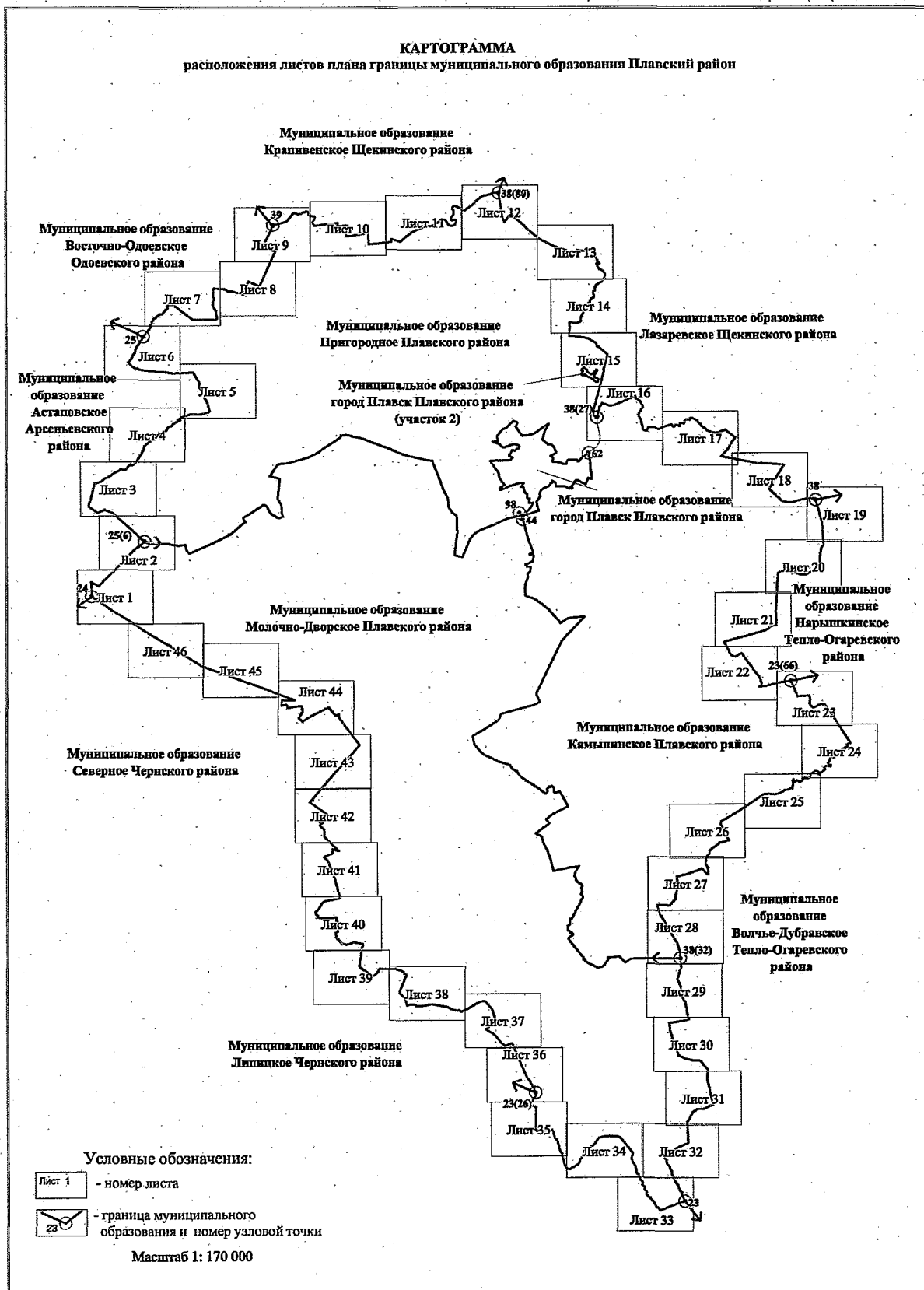
Приложение 2  
к Закону Тульской области  
«О внесении изменений в Закон Тульской  
области «О переименовании муниципального  
образования «Плавский район»  
Тульской области, установлении границ,  
наделении статусом и определении  
административных центров муниципальных  
образований на территории  
Плавского района Тульской области»

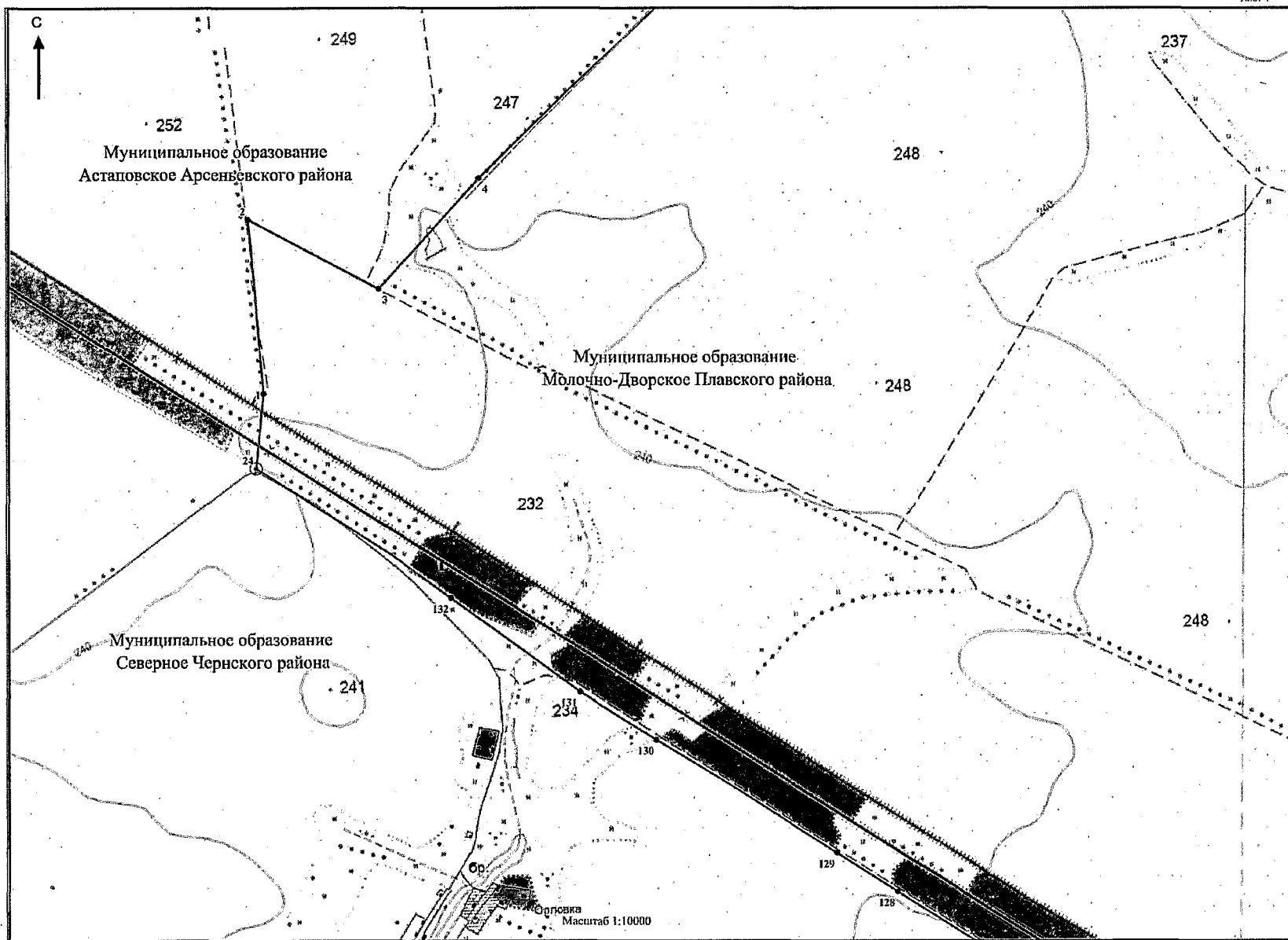
Приложение 2  
к Закону Тульской области  
«О переименовании муниципального  
образования «Плавский район» Тульской  
области, установлении границ, наделении  
статусом и определении административных  
центров муниципальных образований  
на территории Плавского района  
Тульской области»

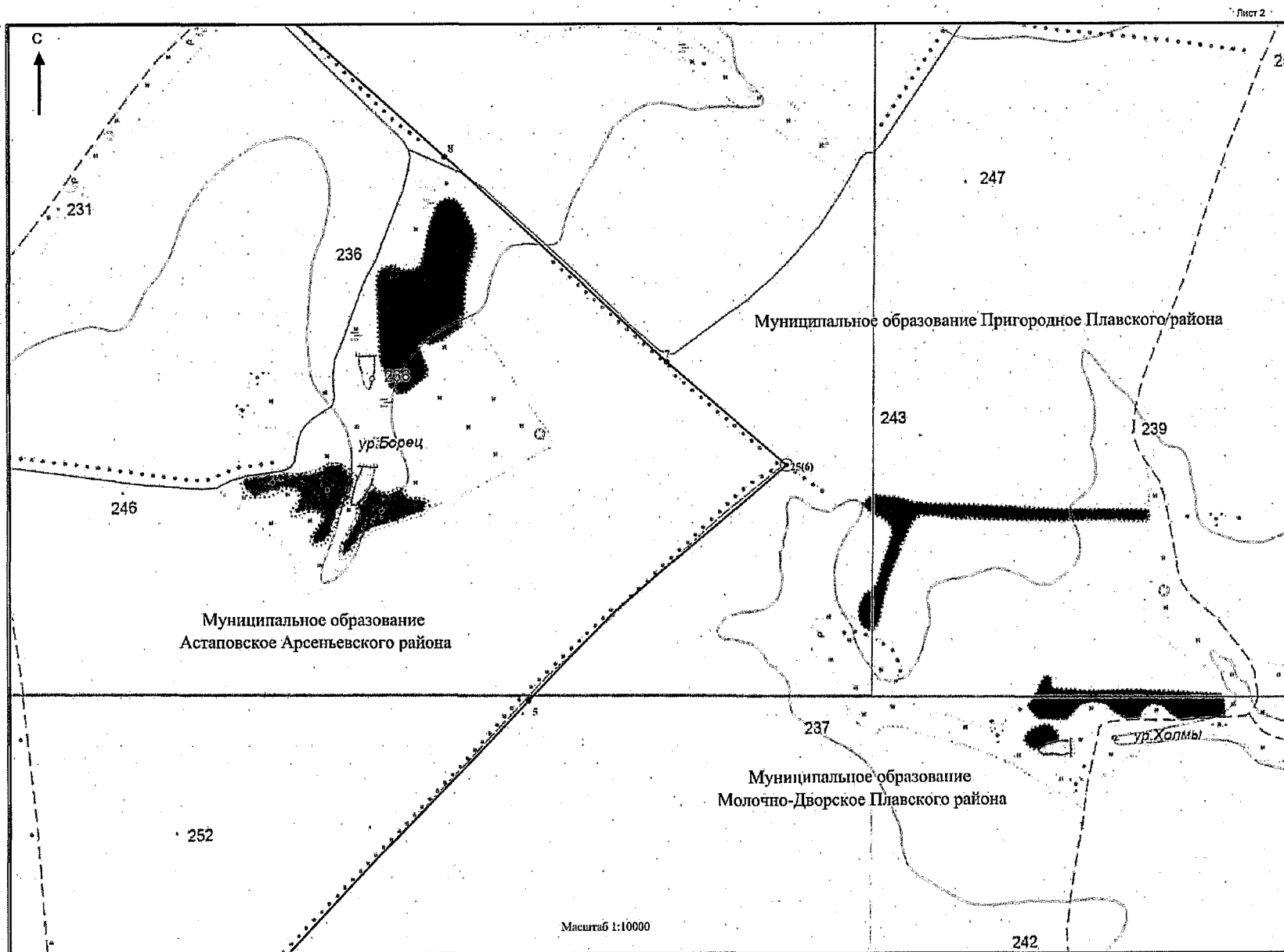
**Карта-схема  
границы муниципального образования Плавский район**

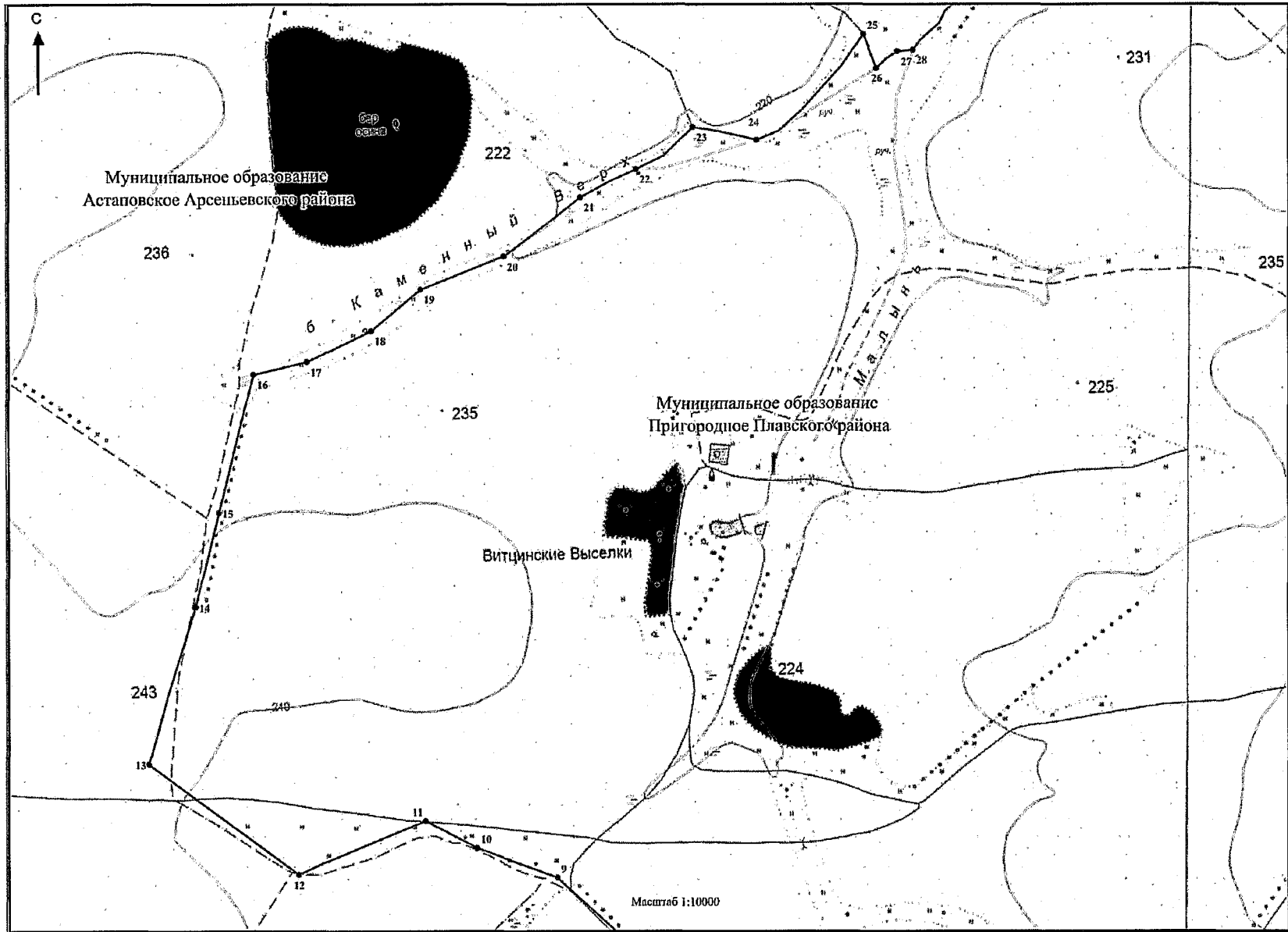


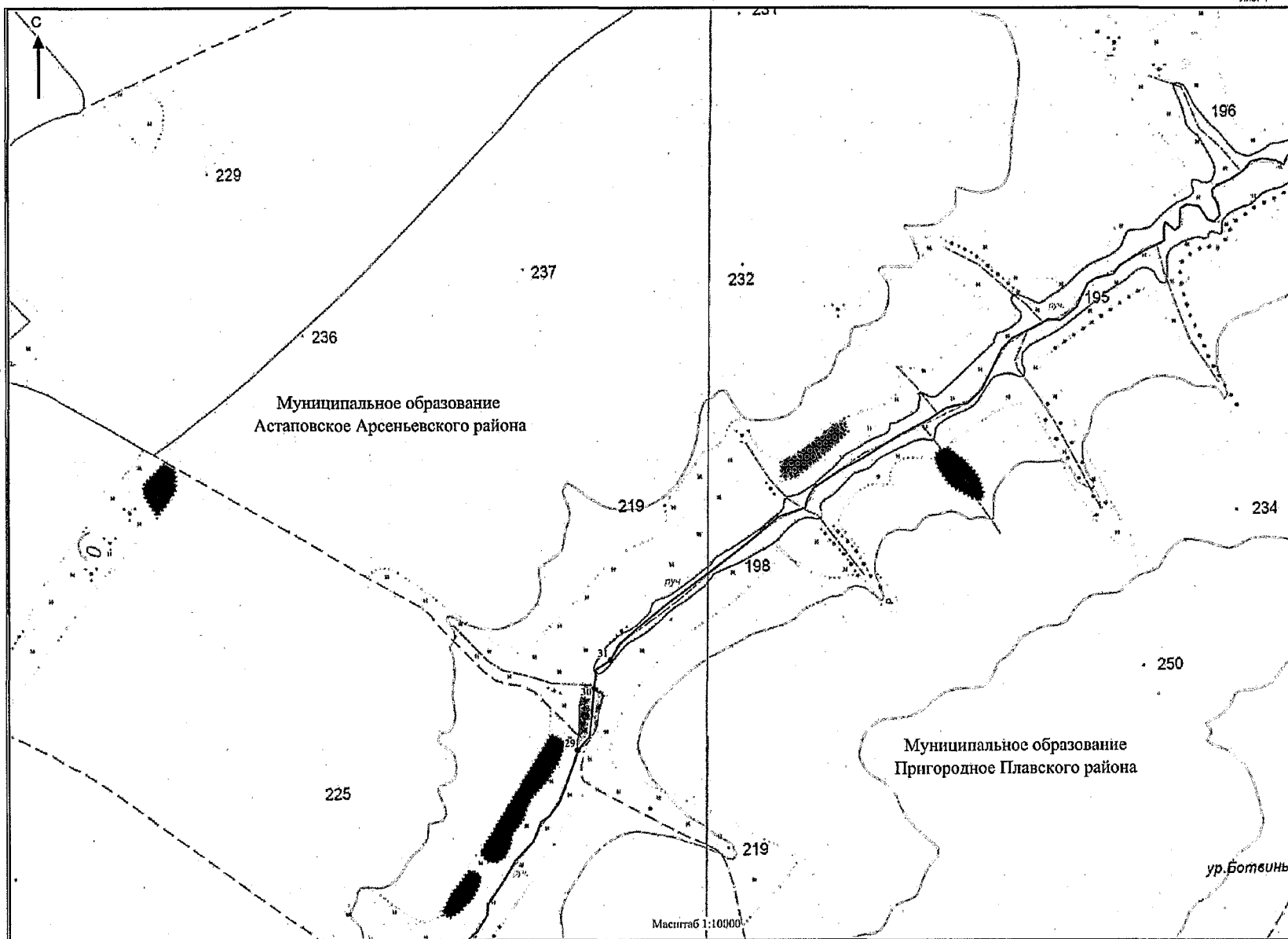


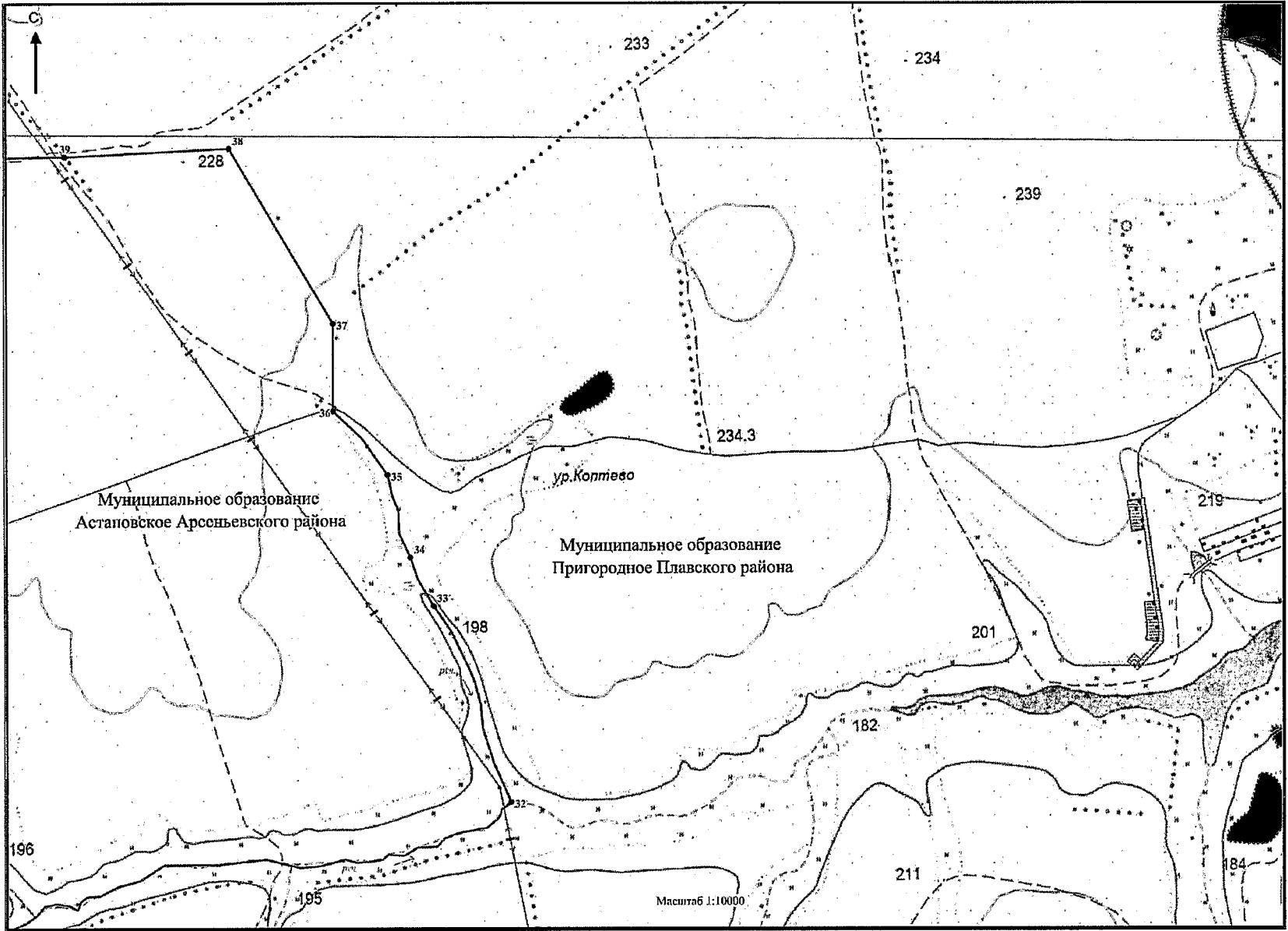


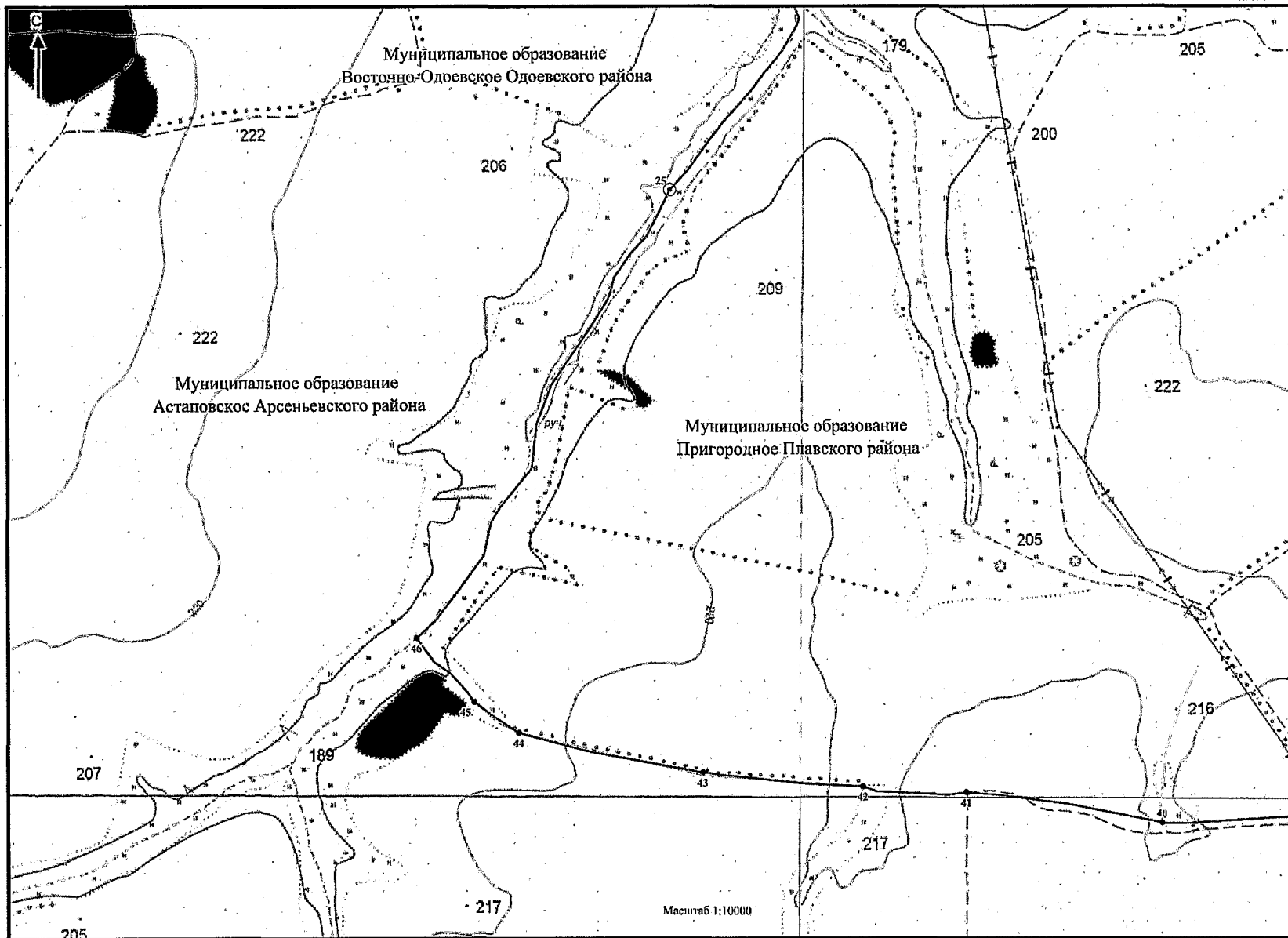


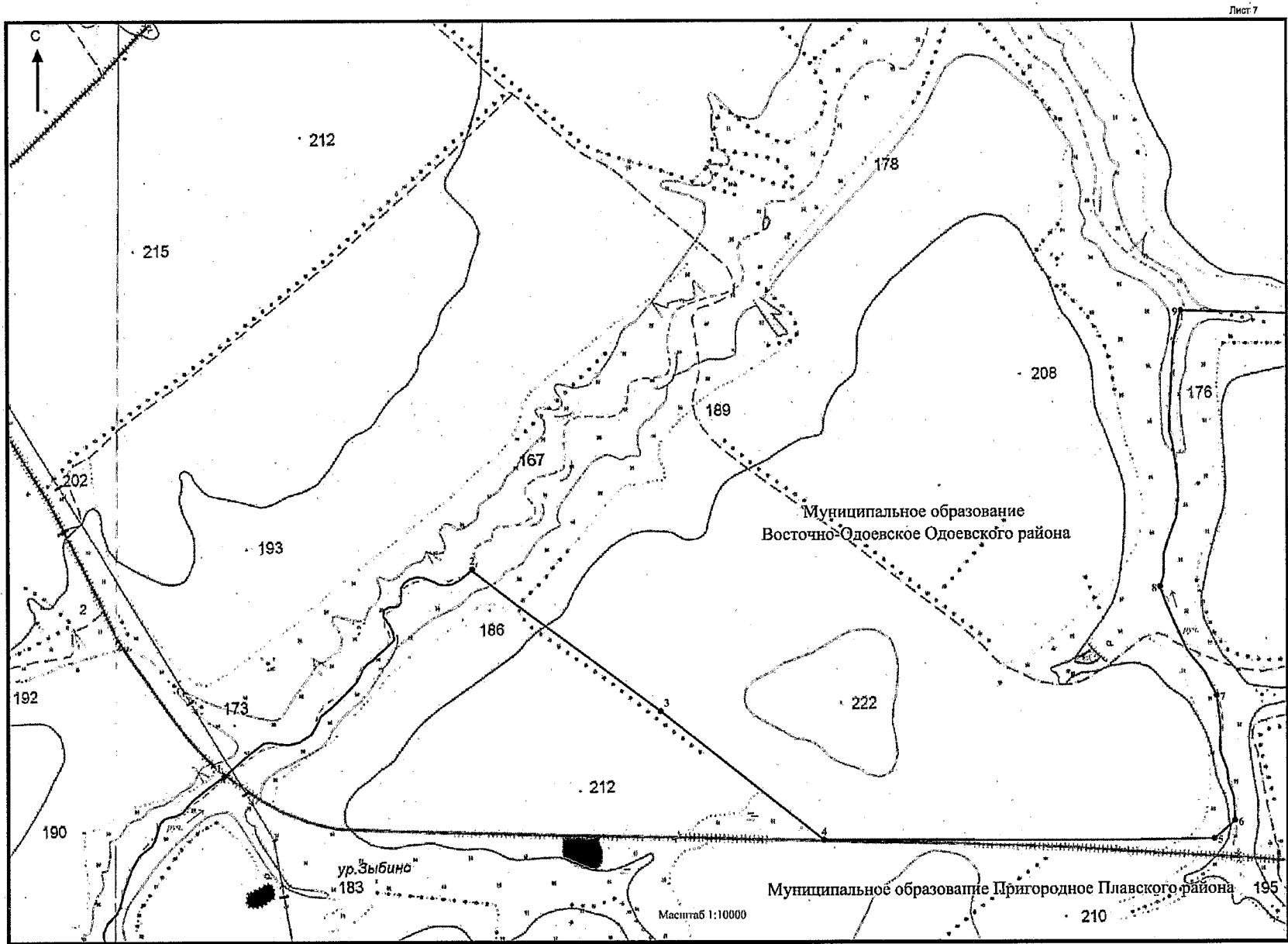




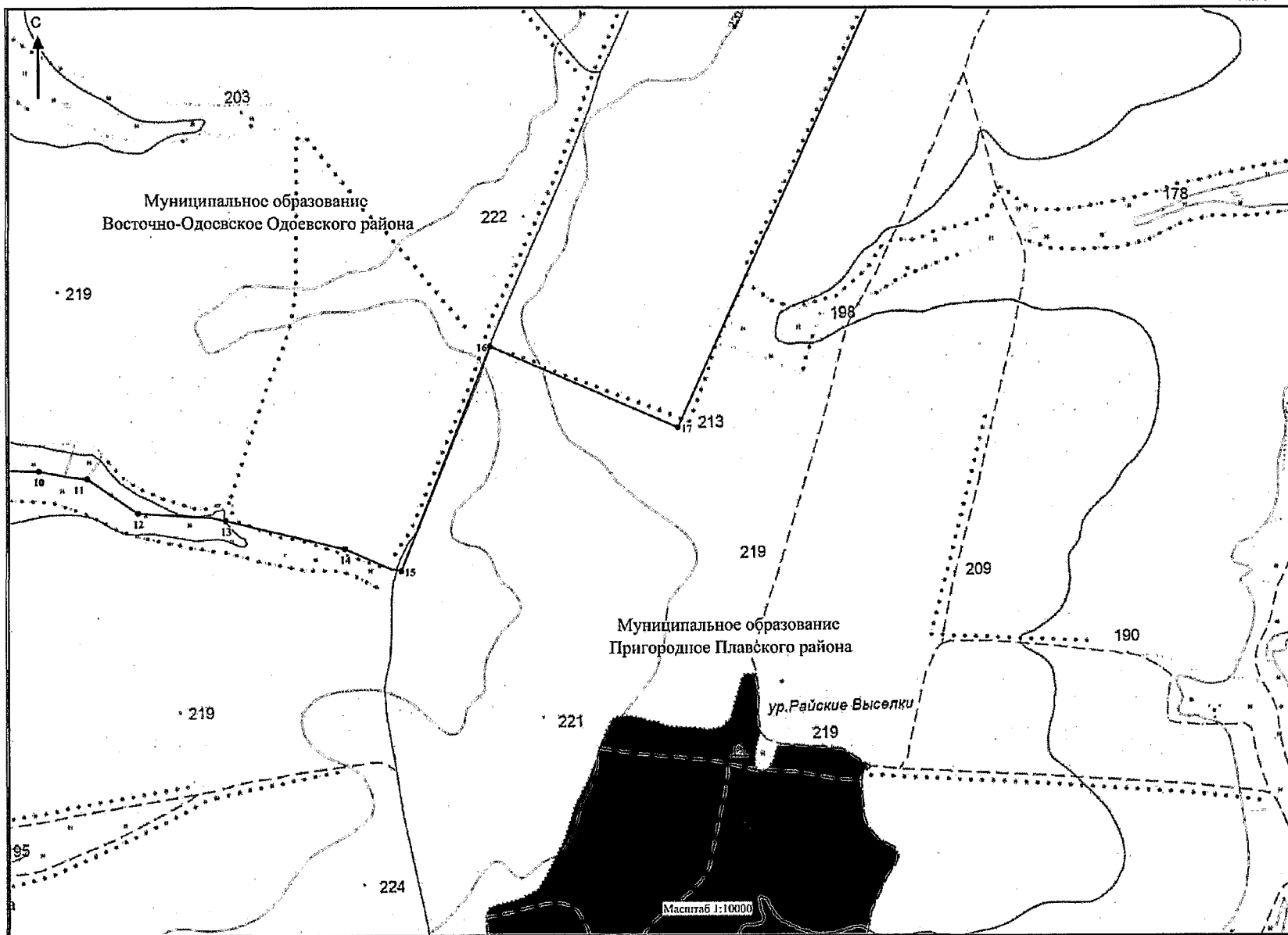


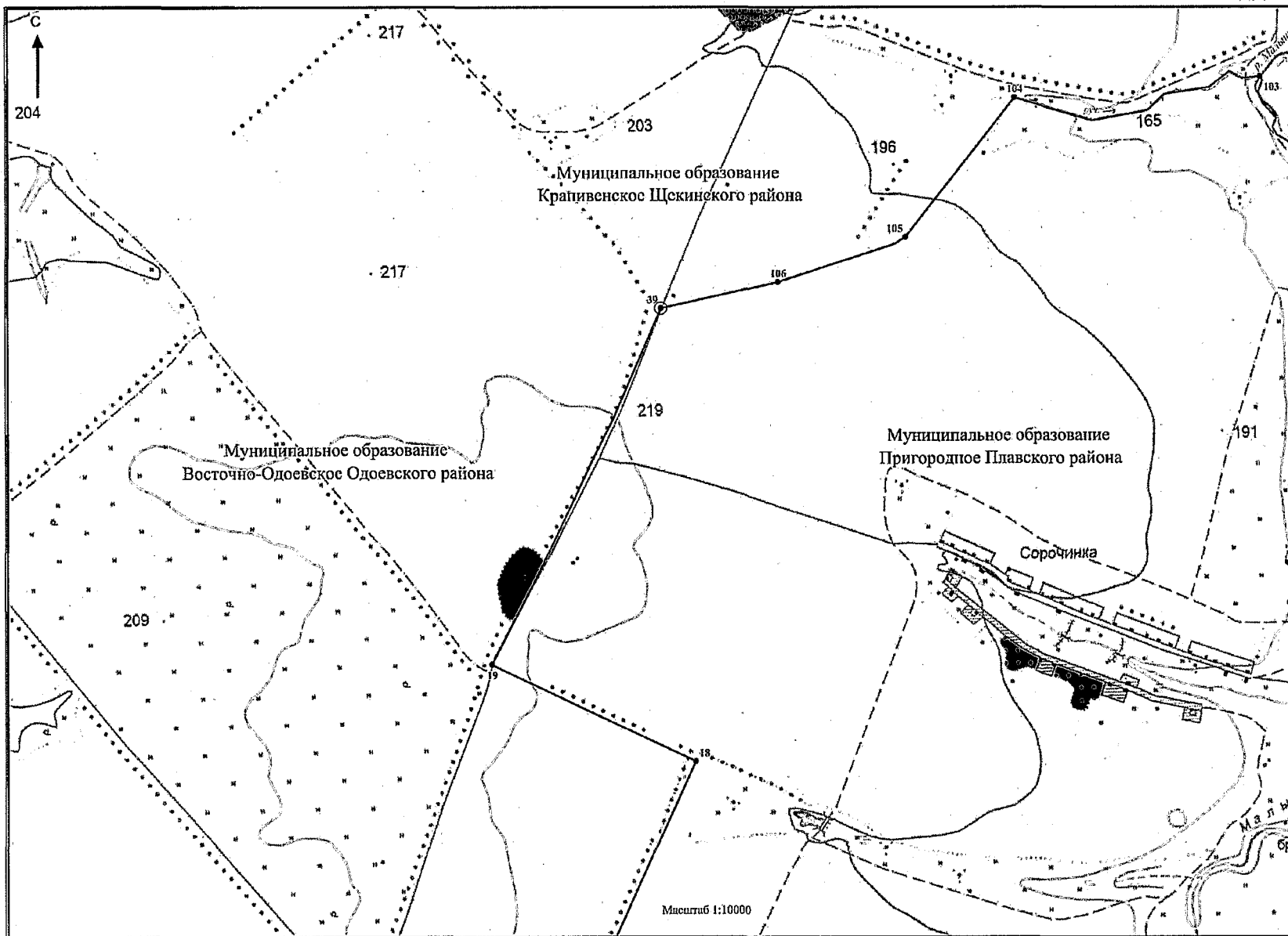


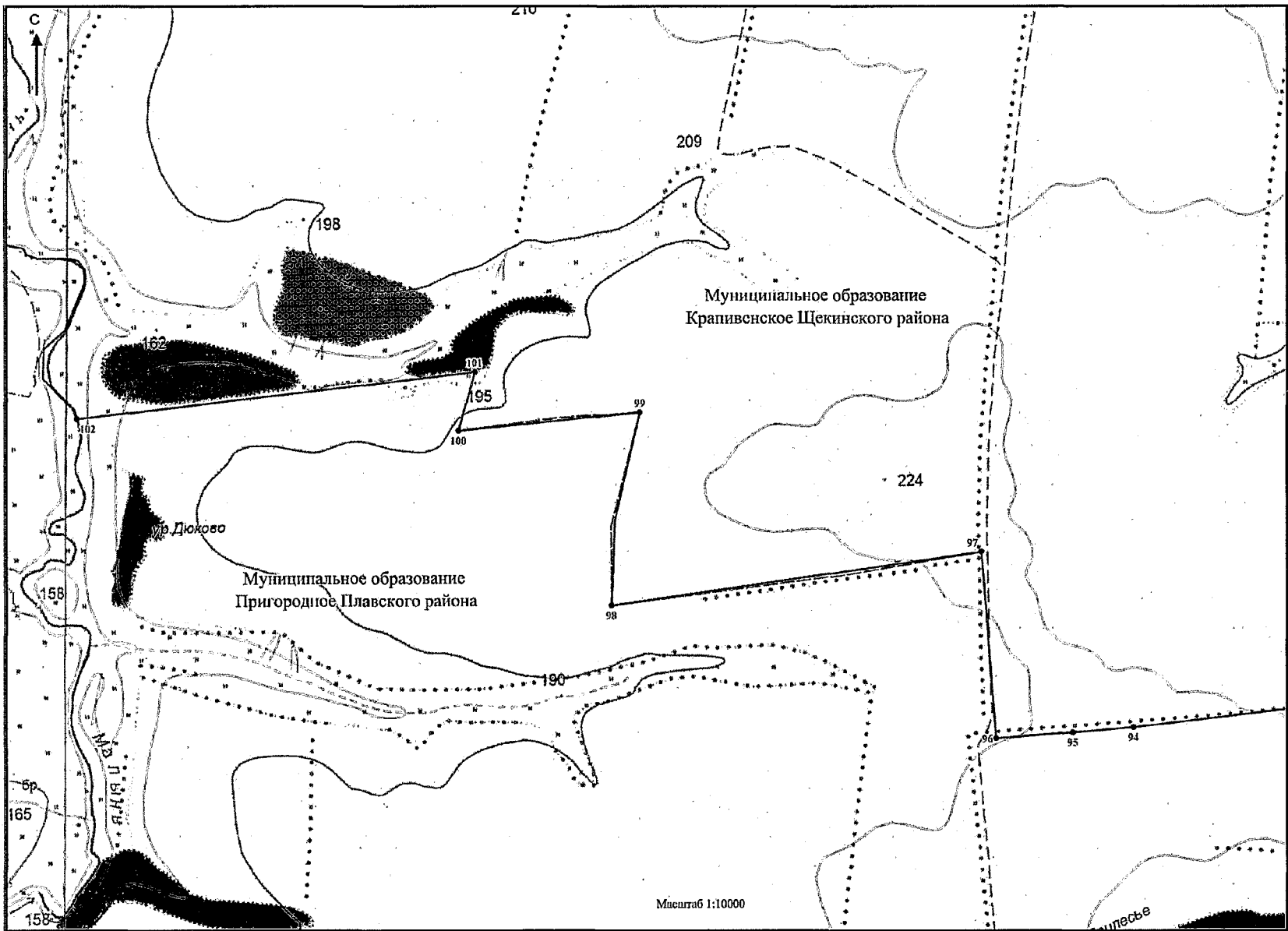


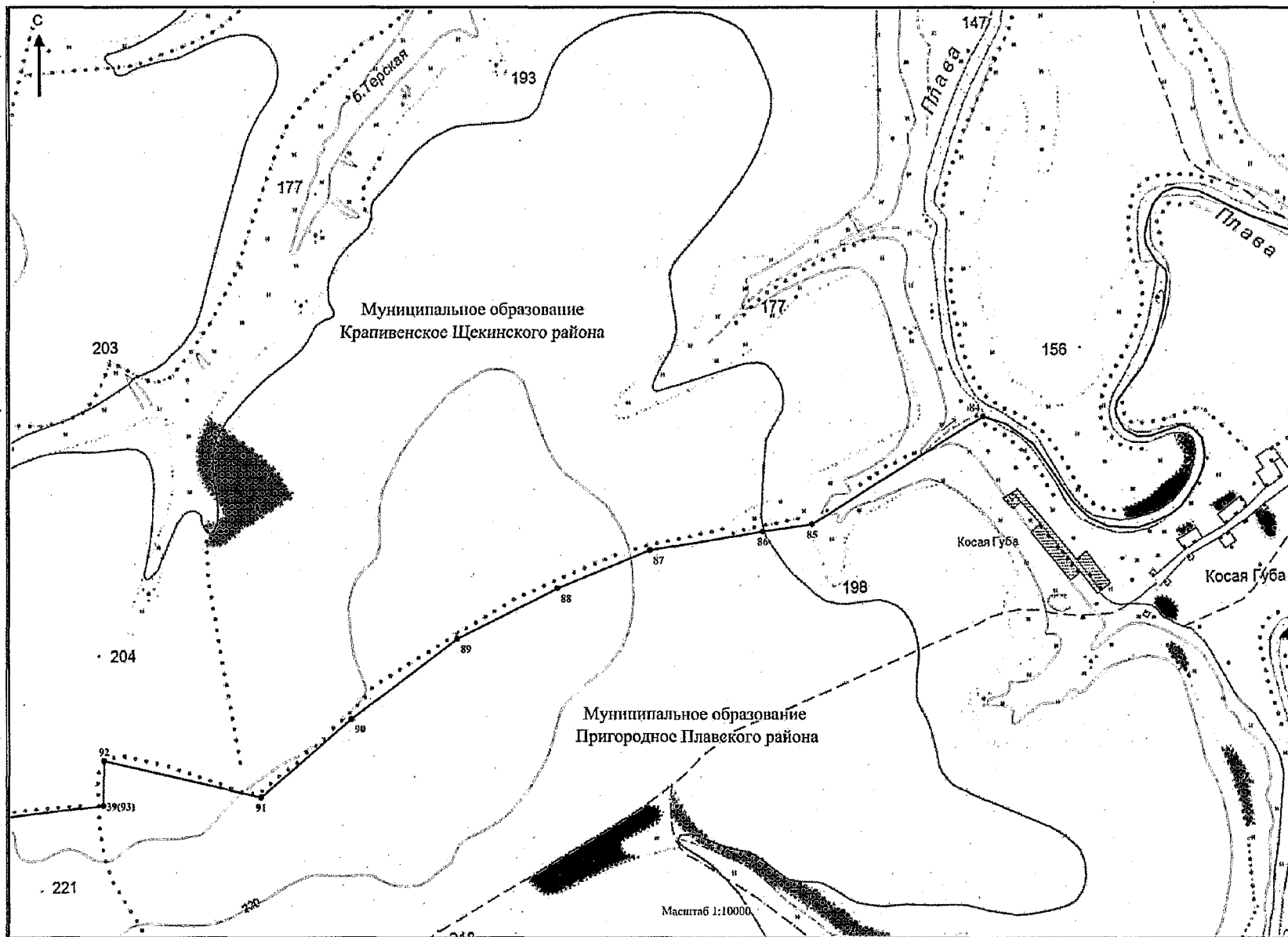


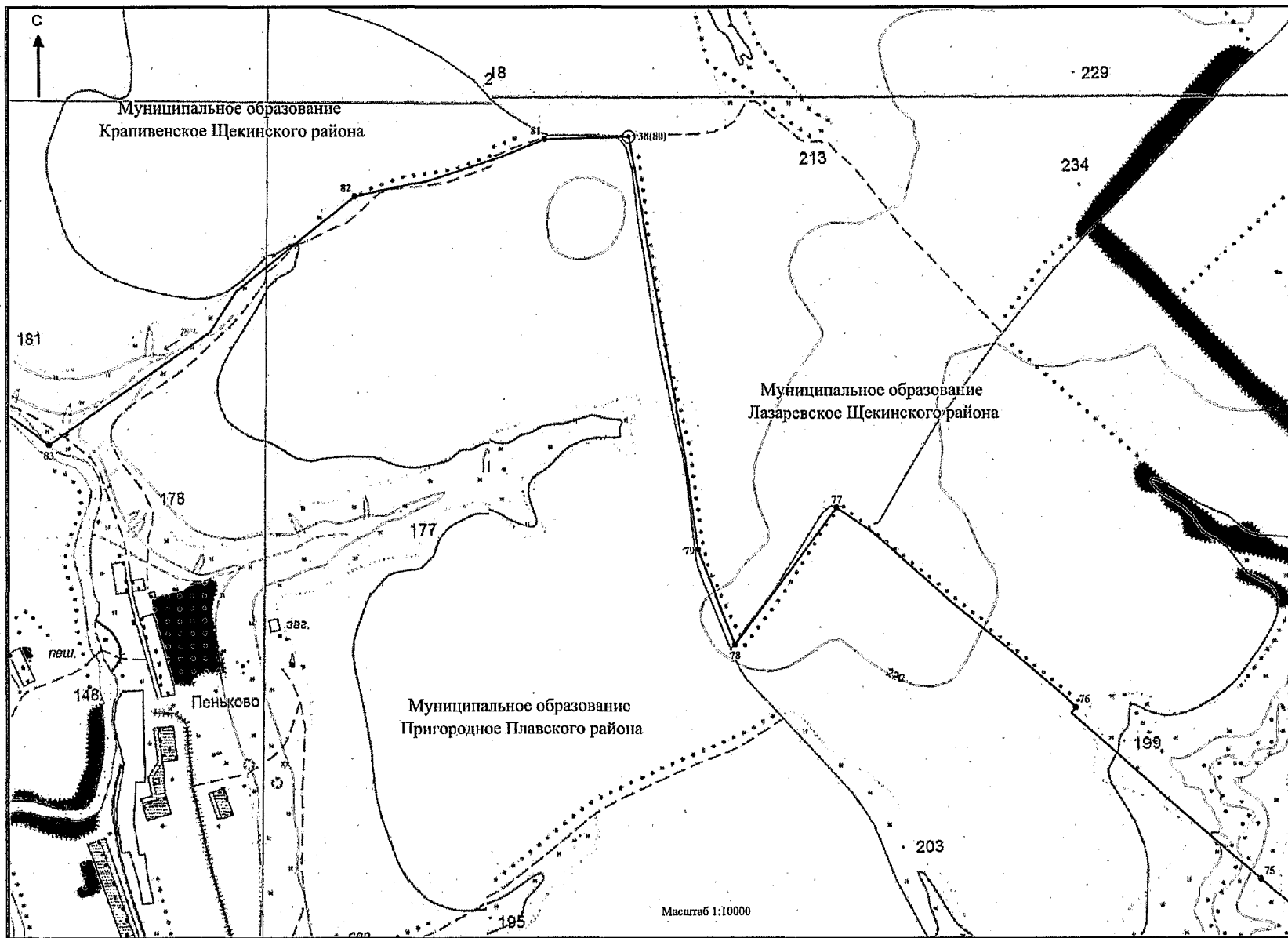




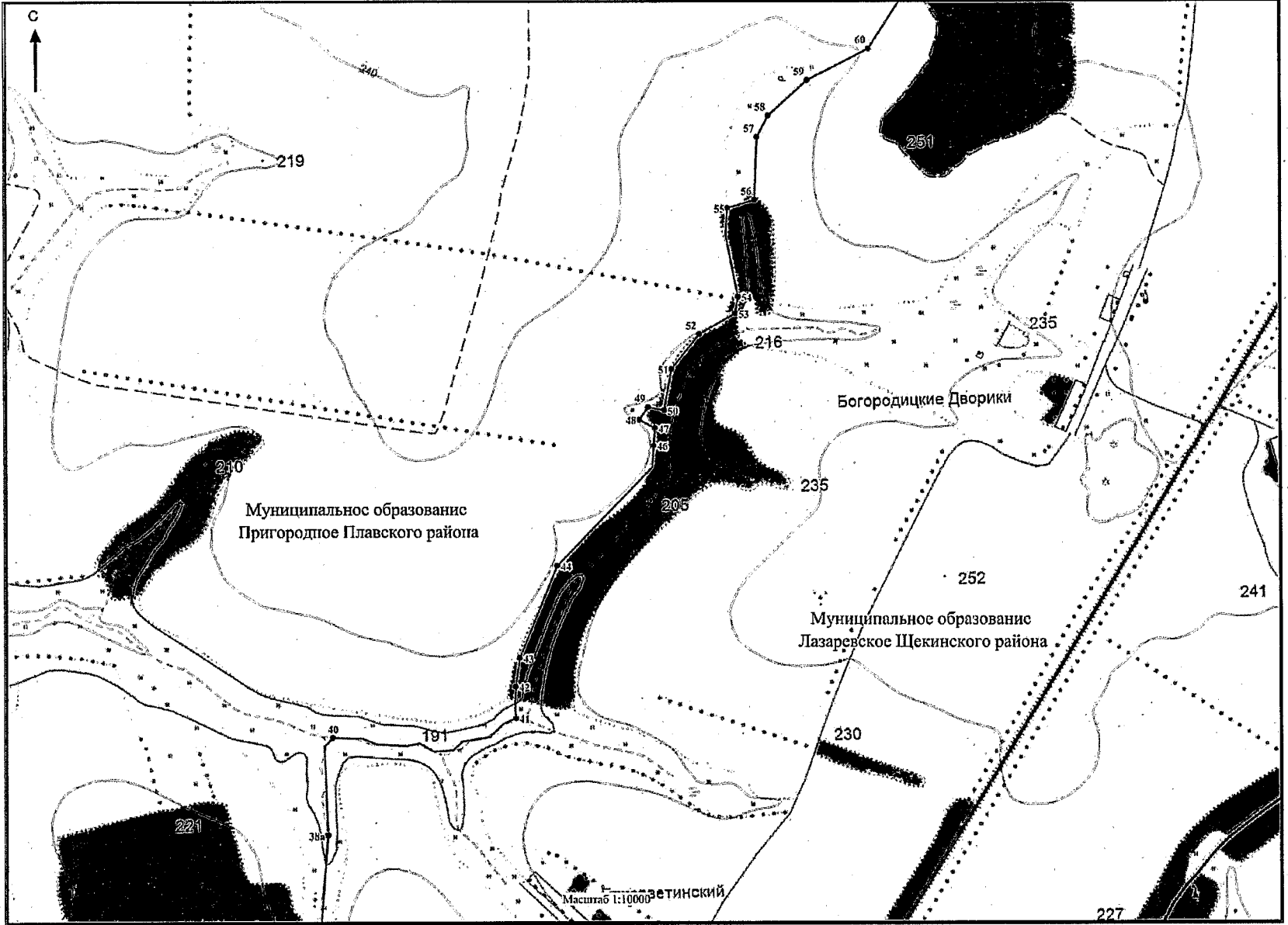


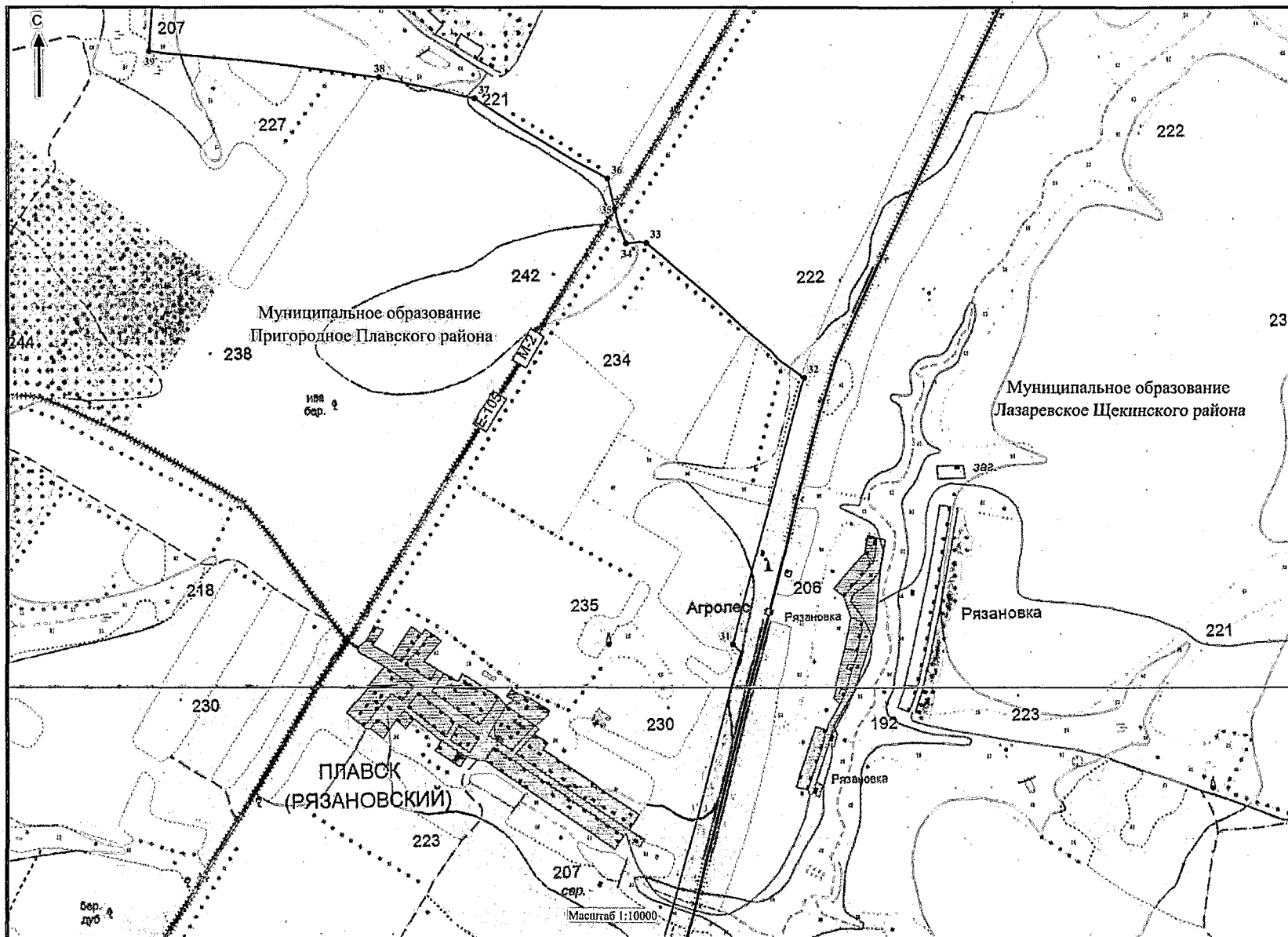




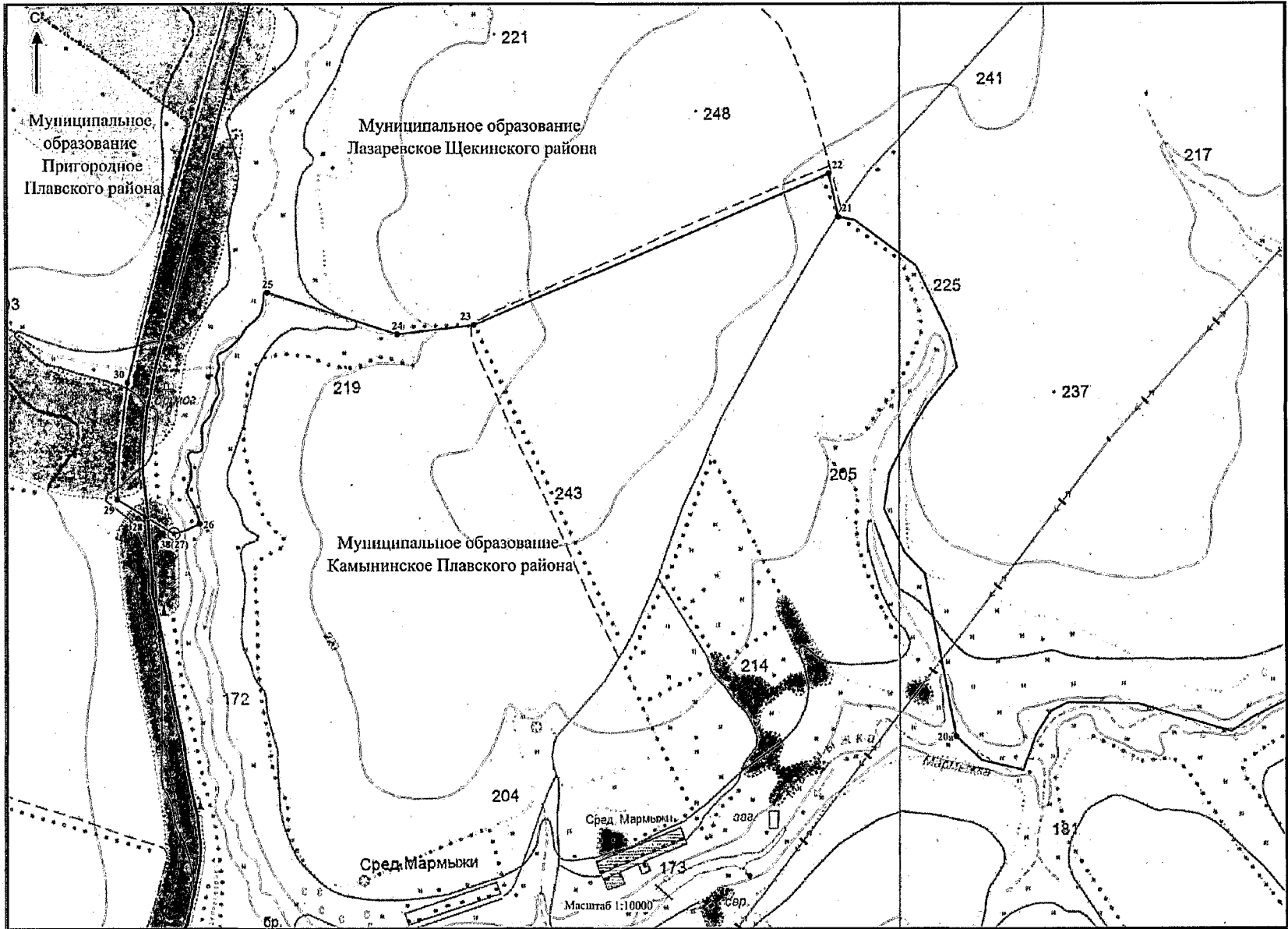


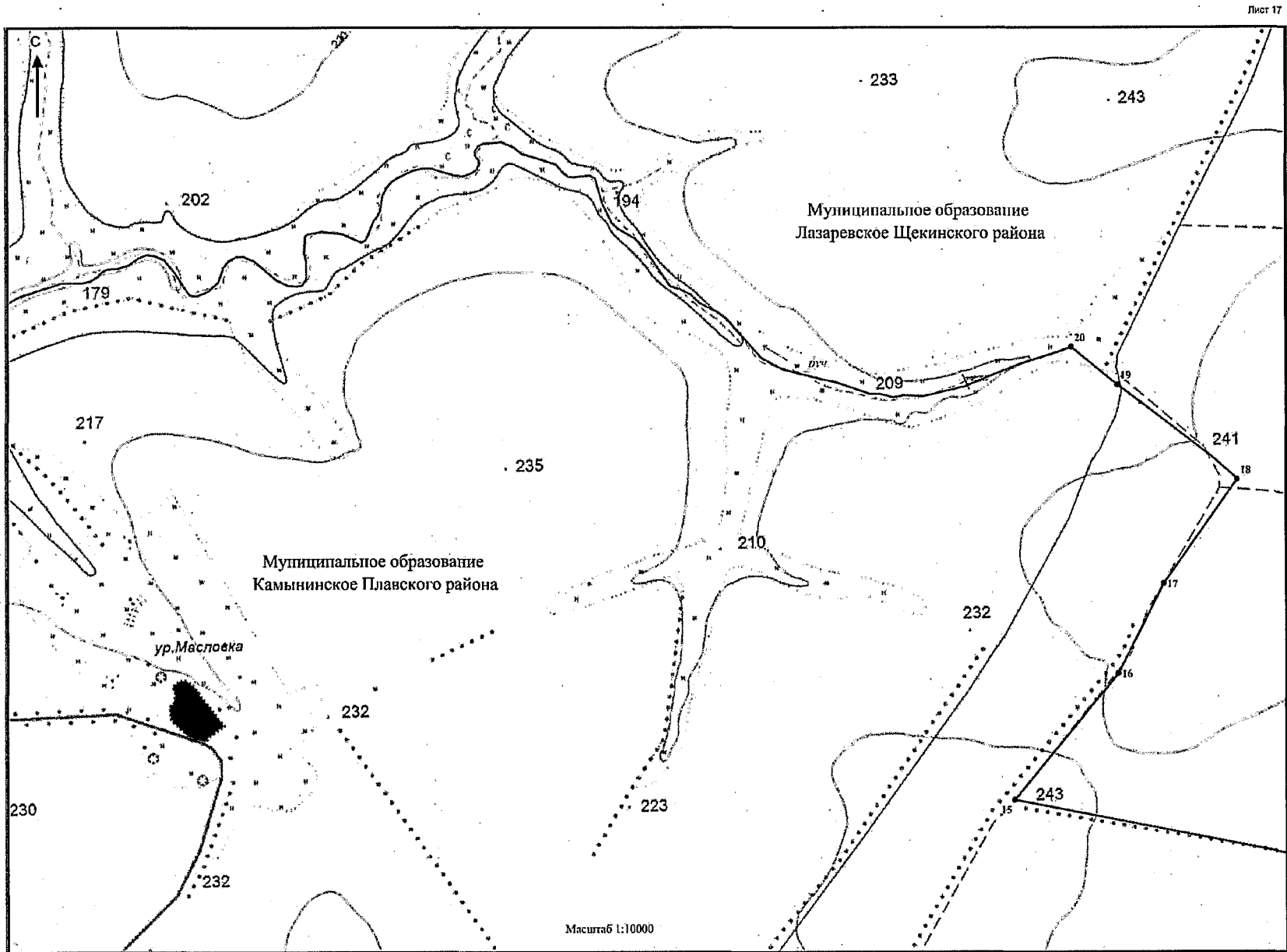


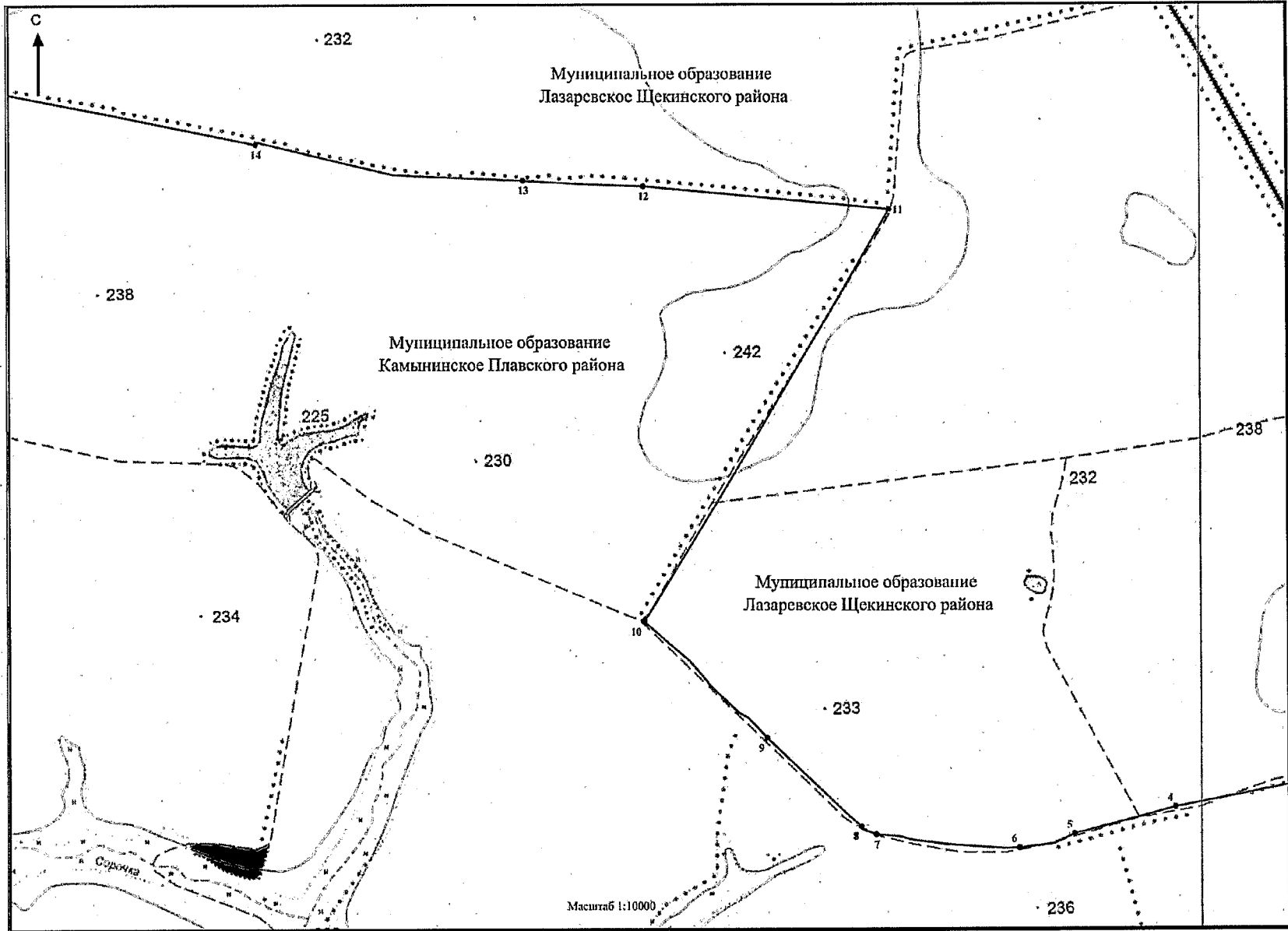


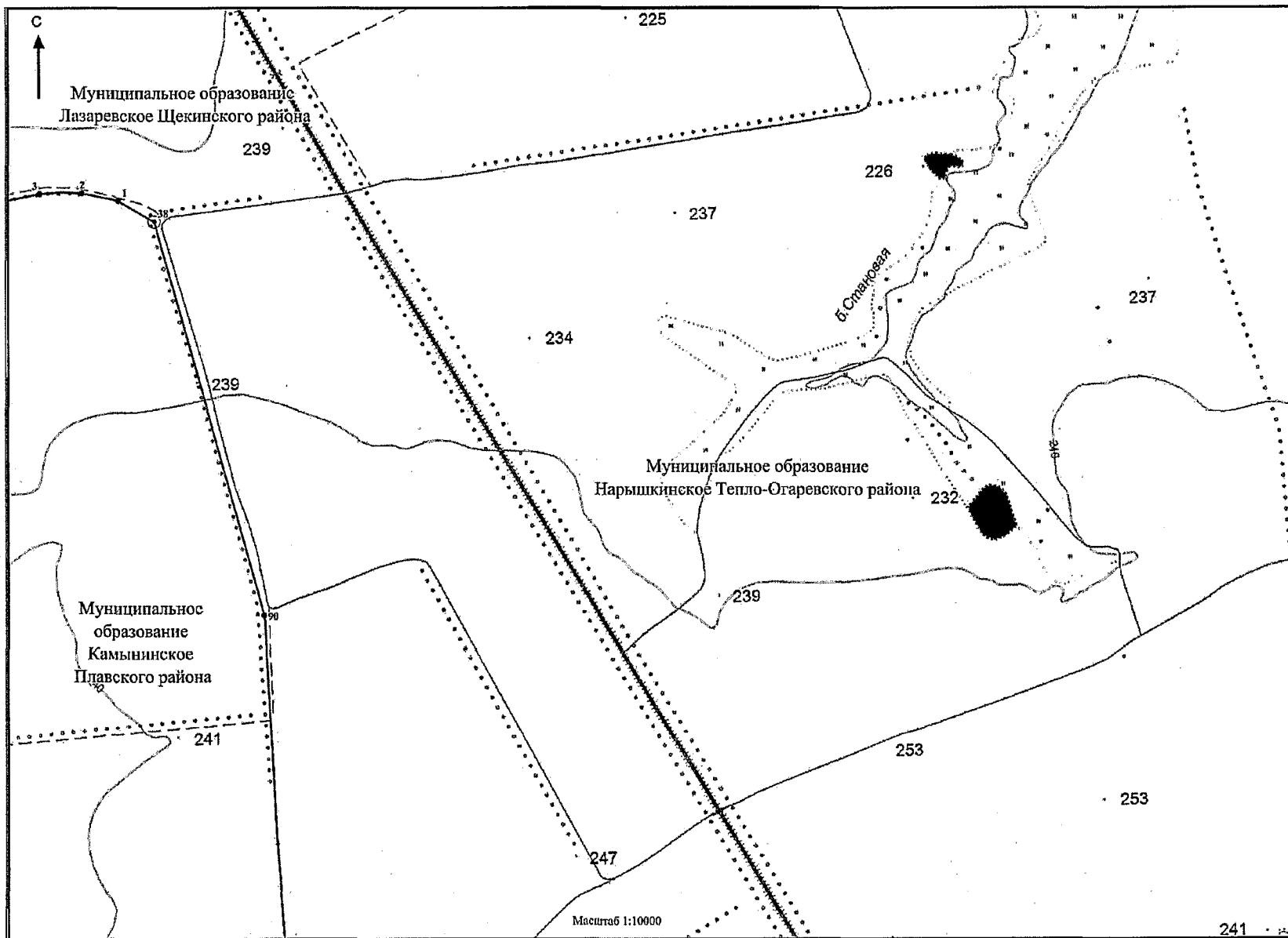


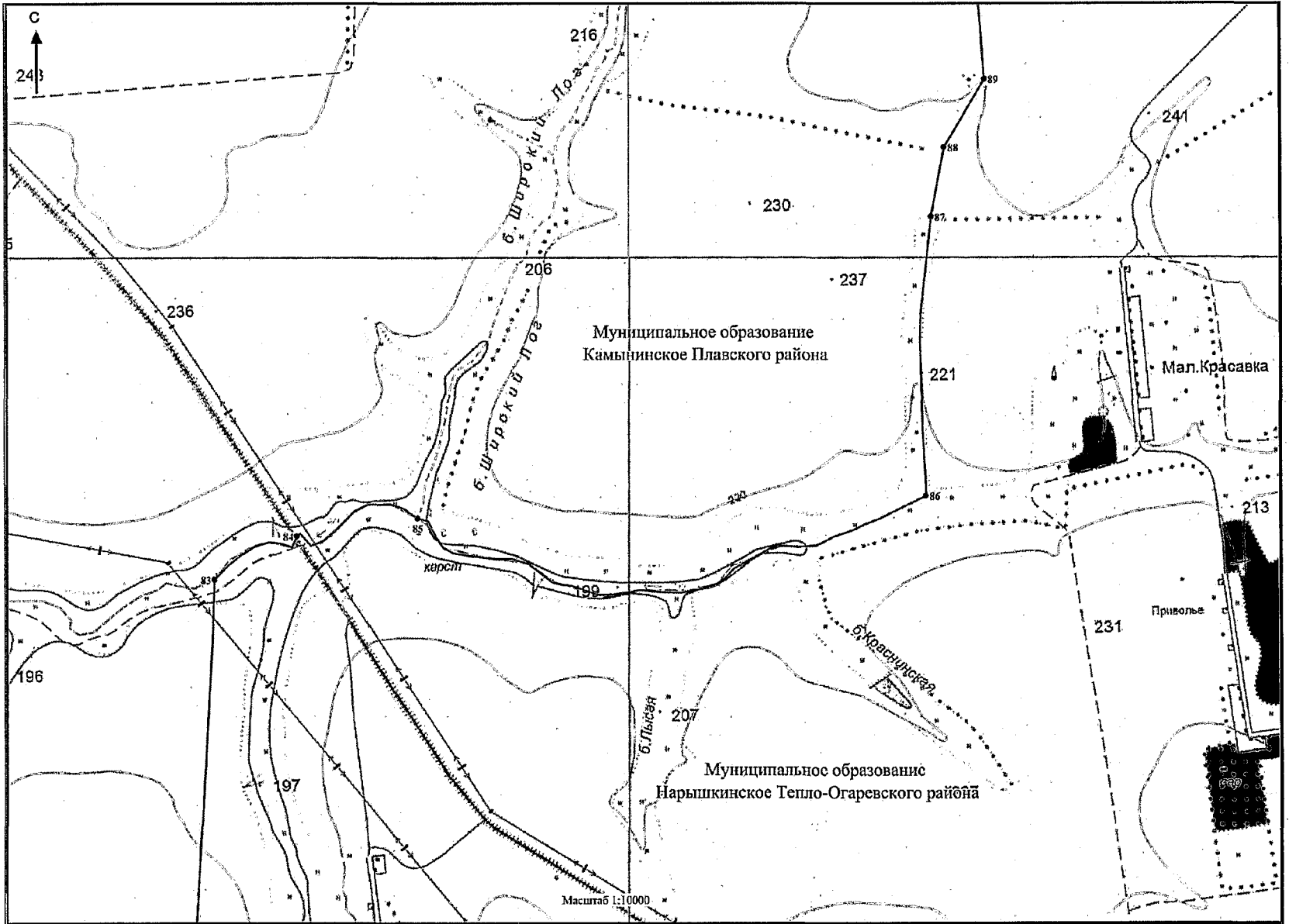


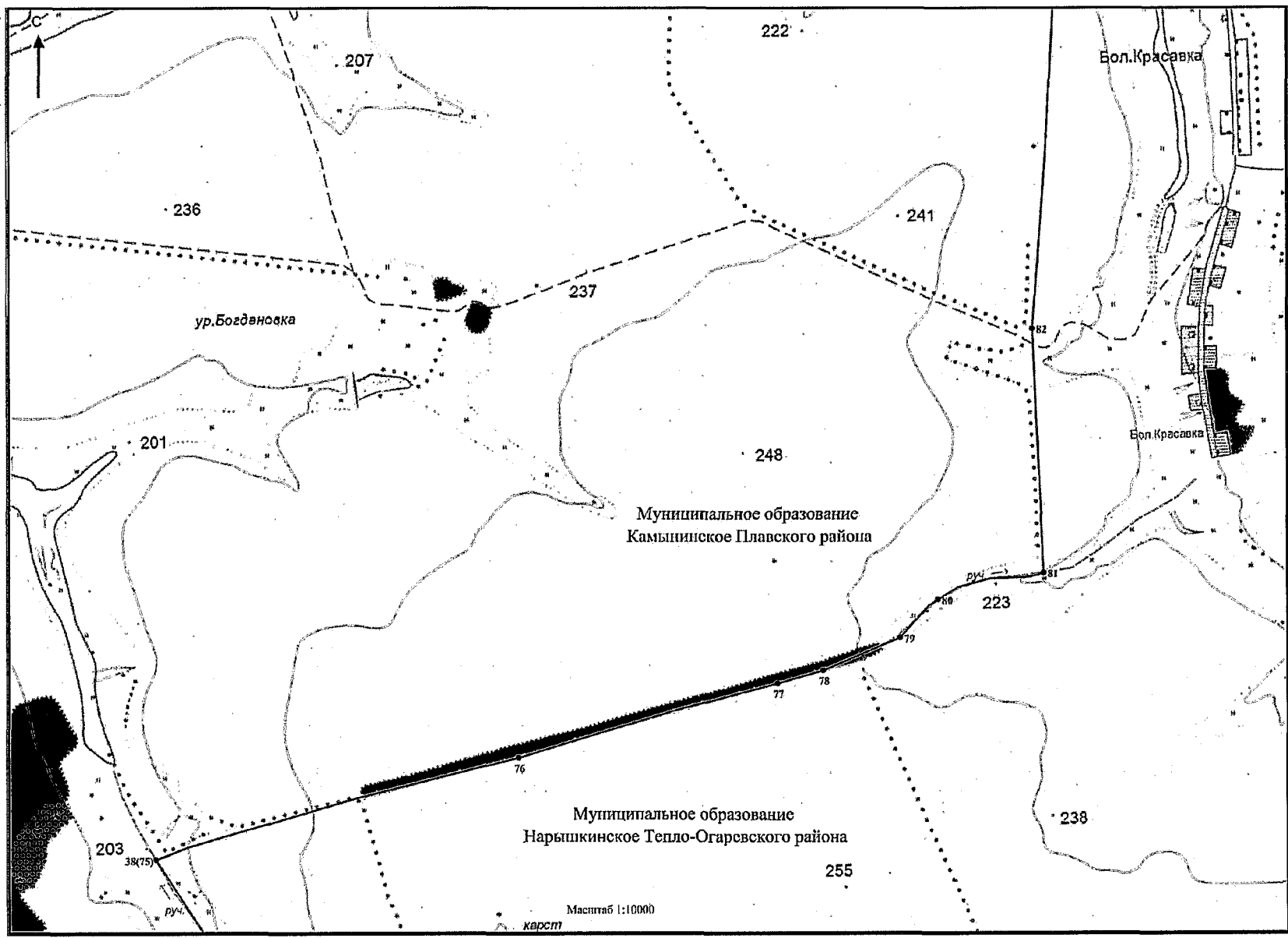


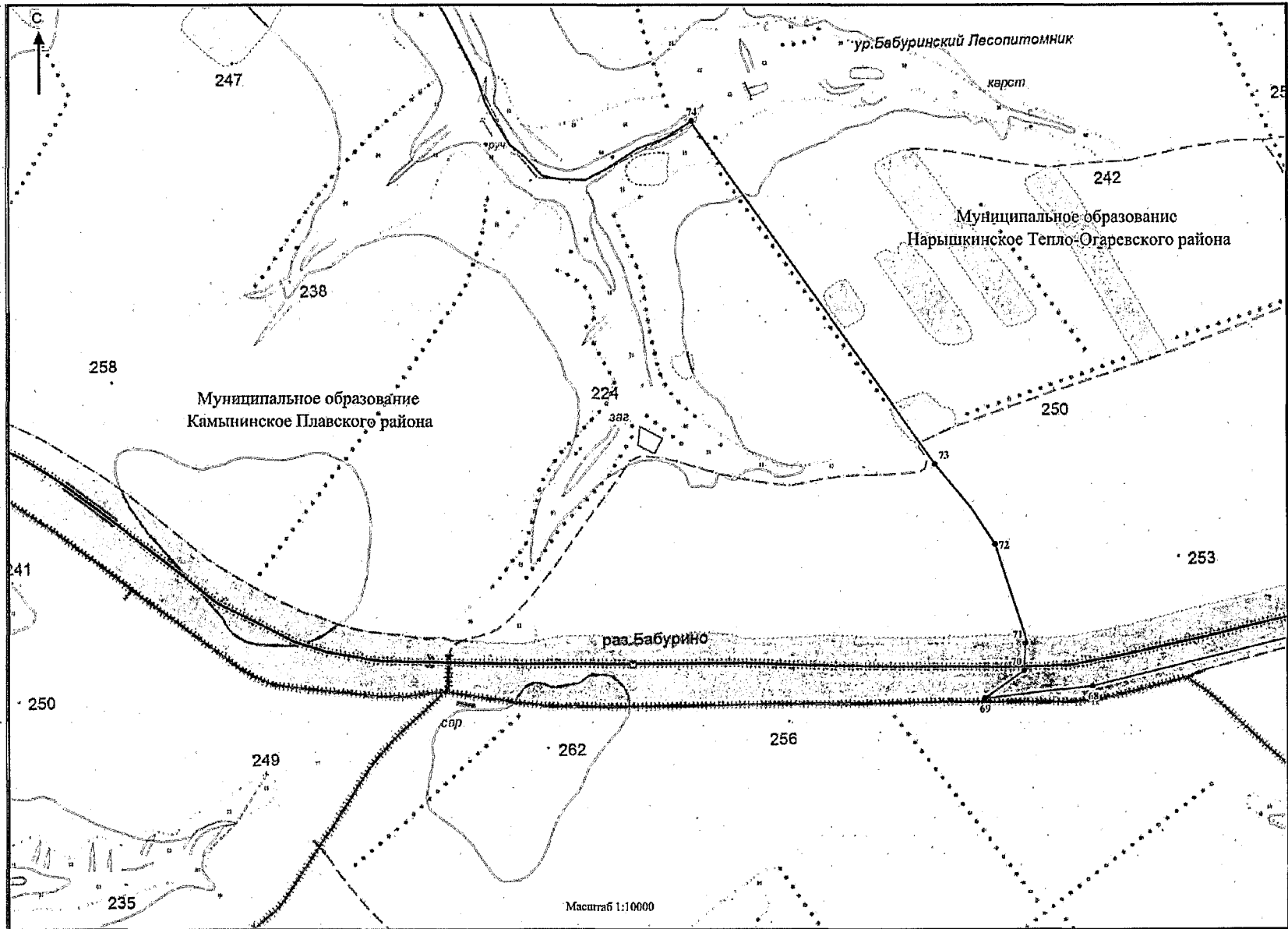


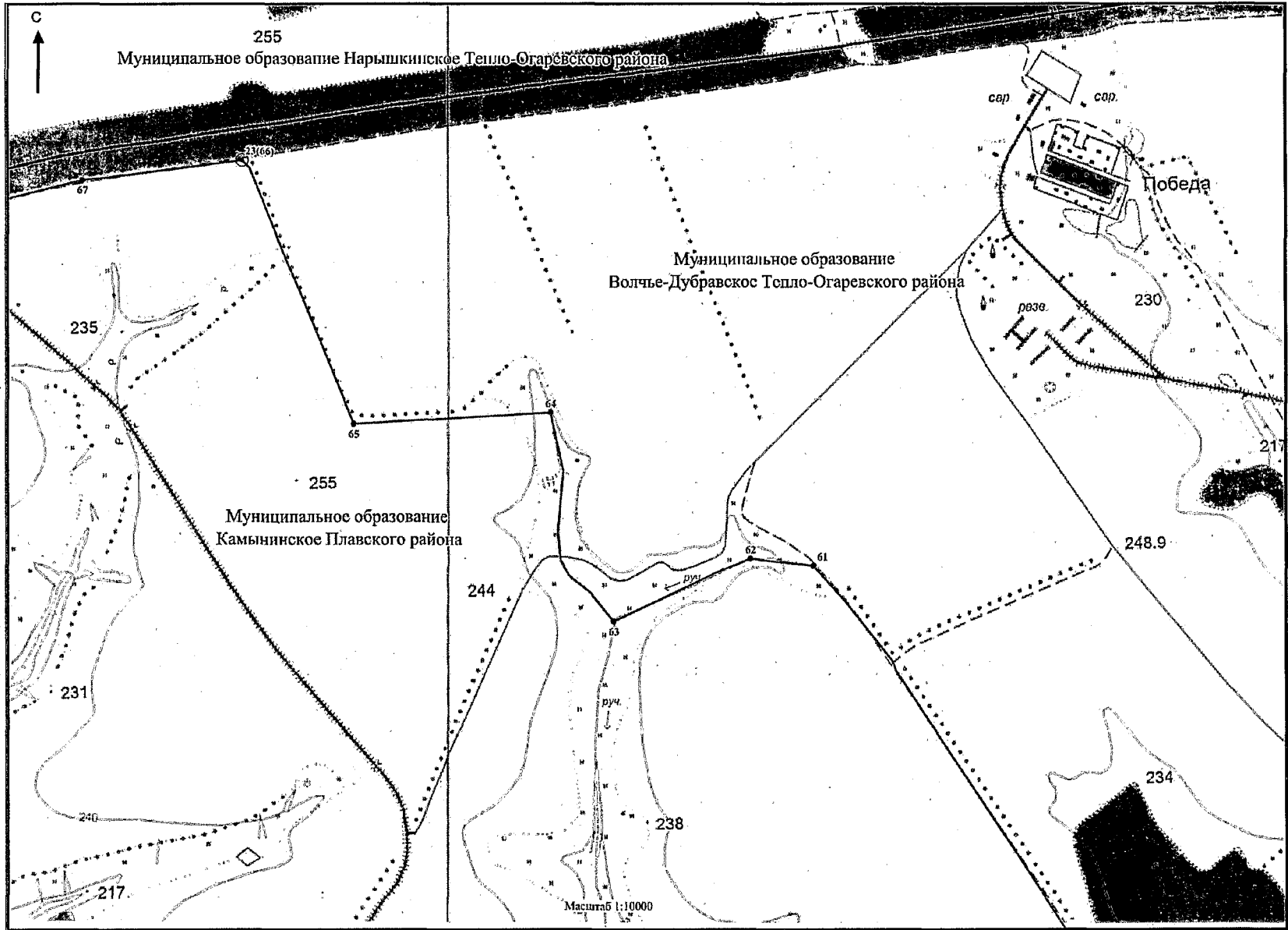




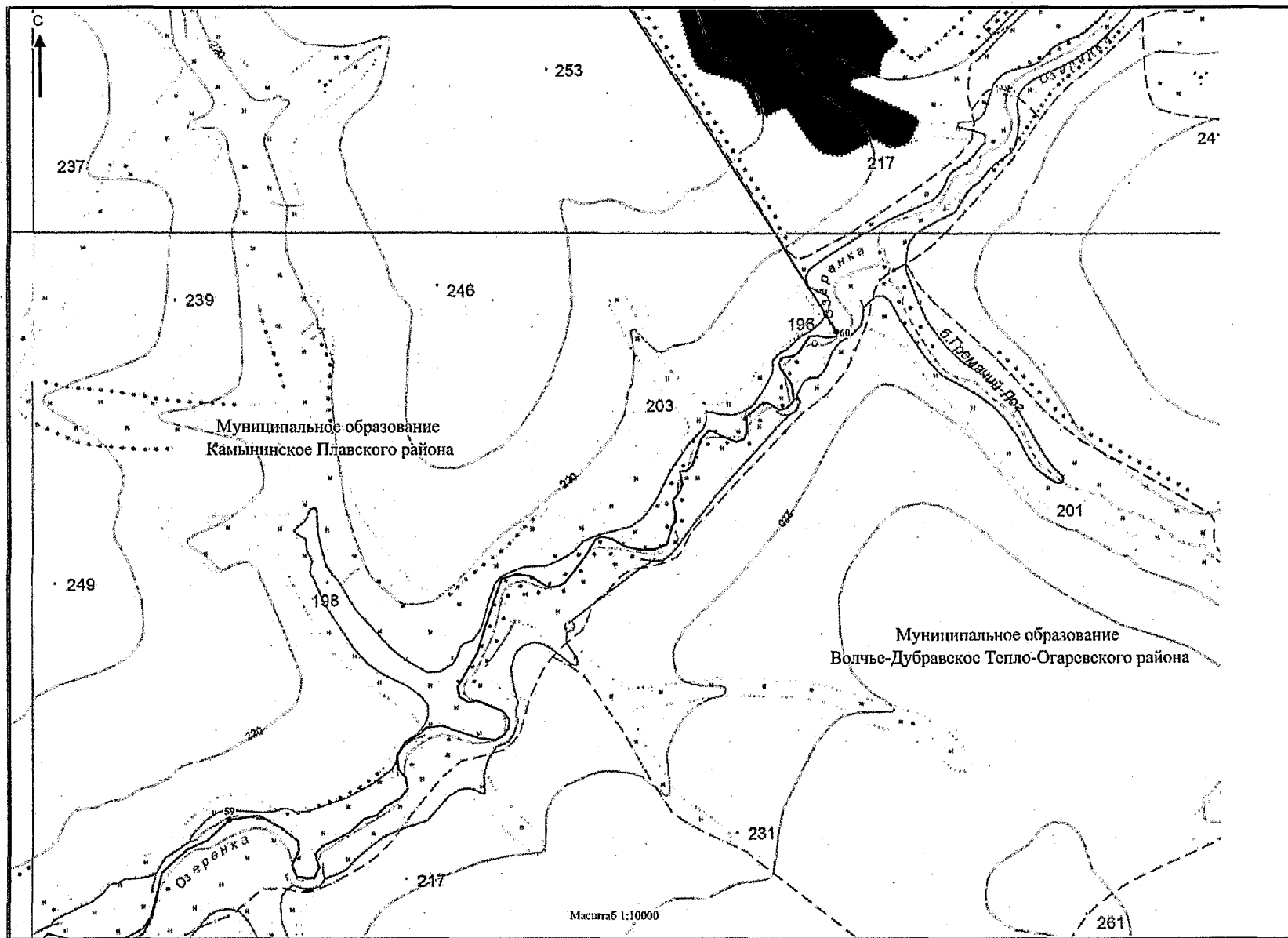


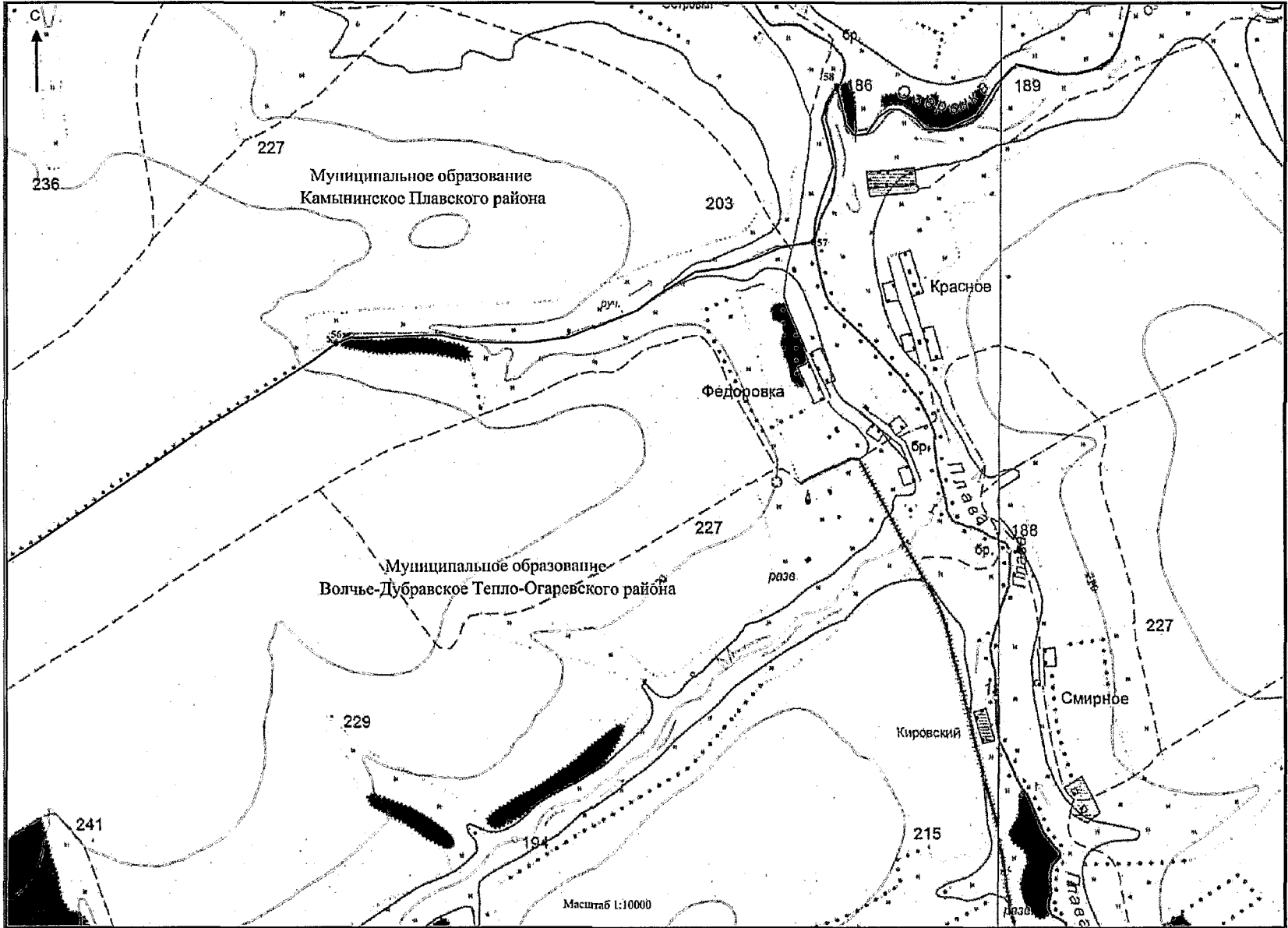


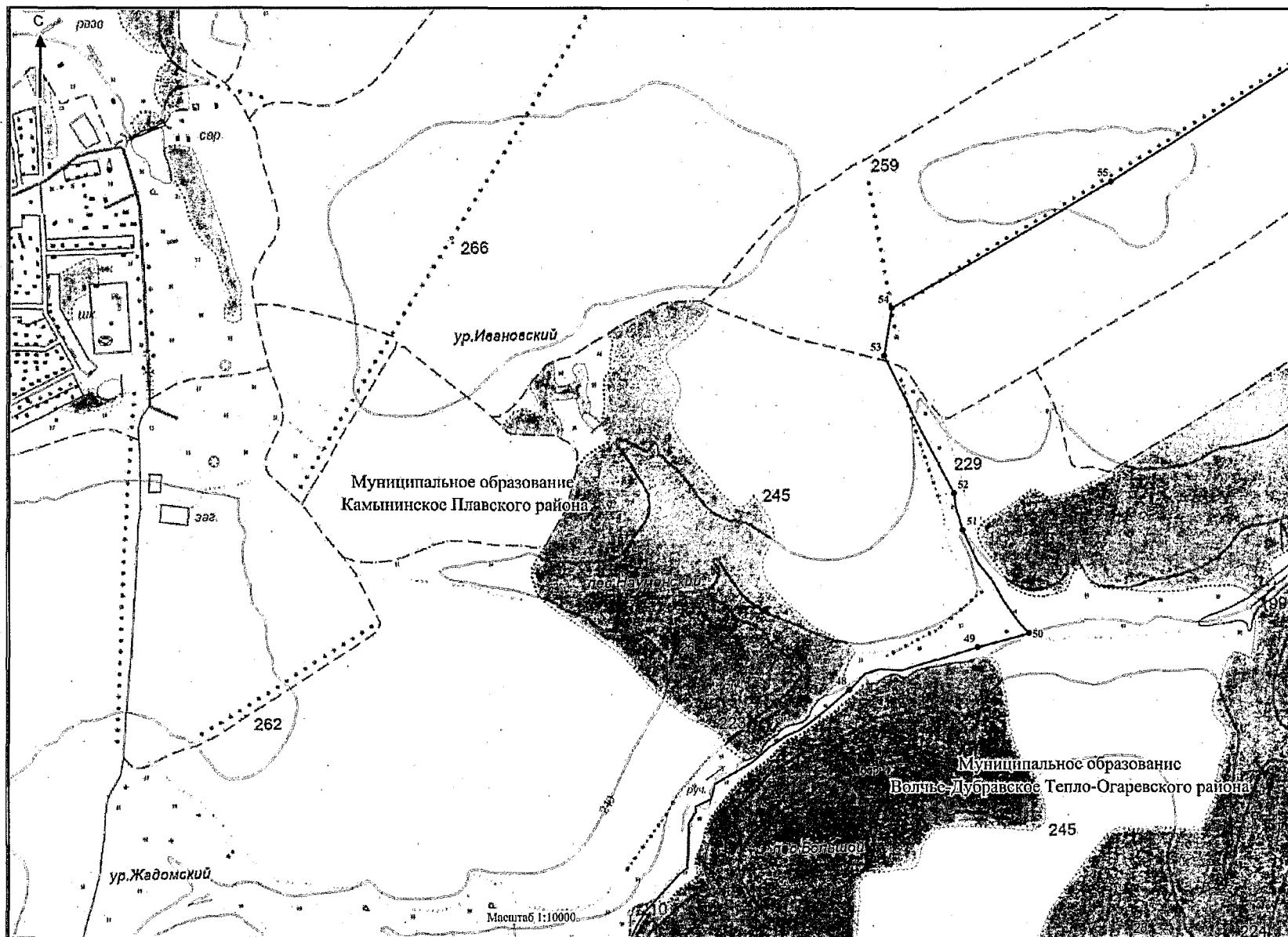


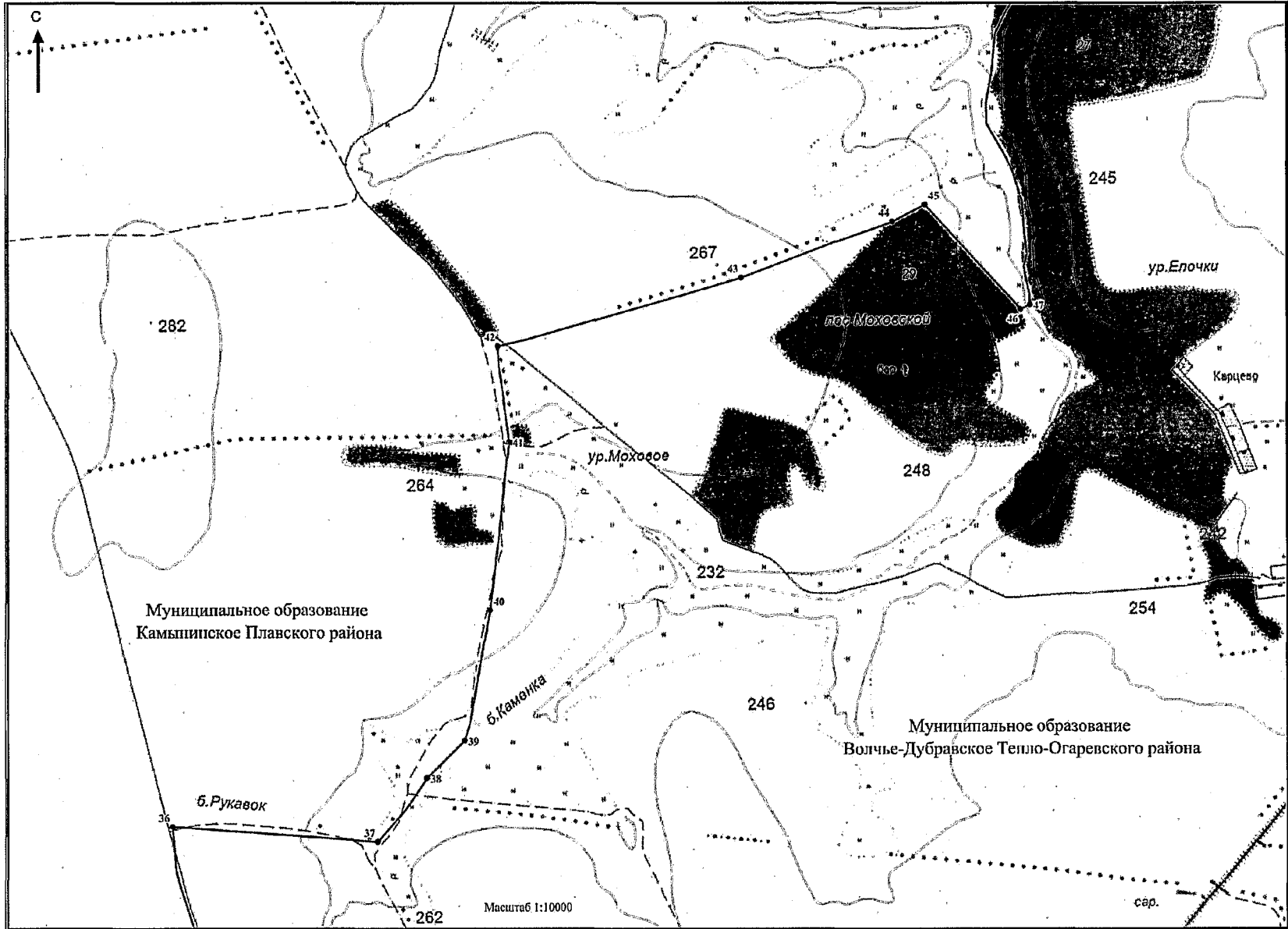


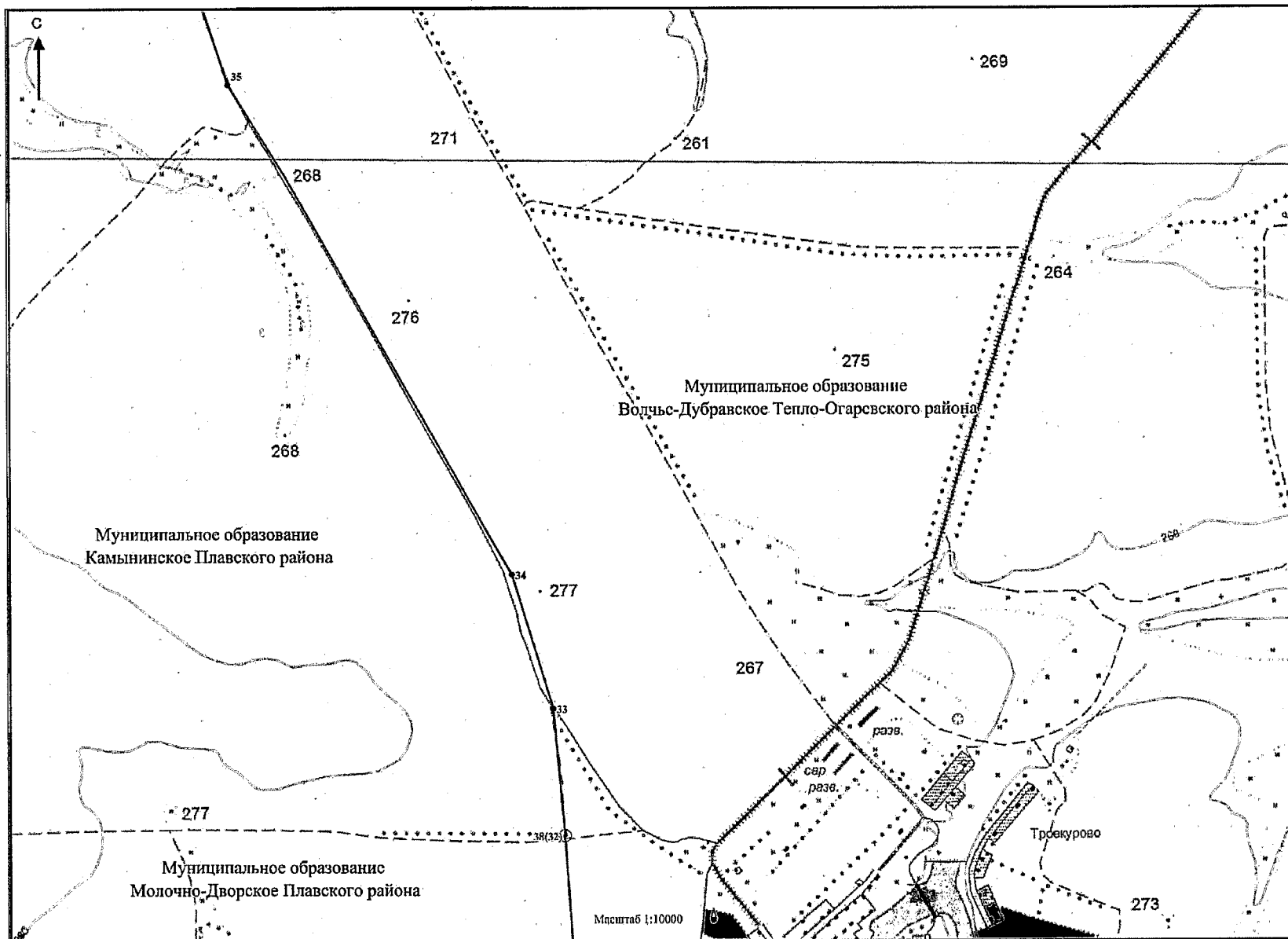


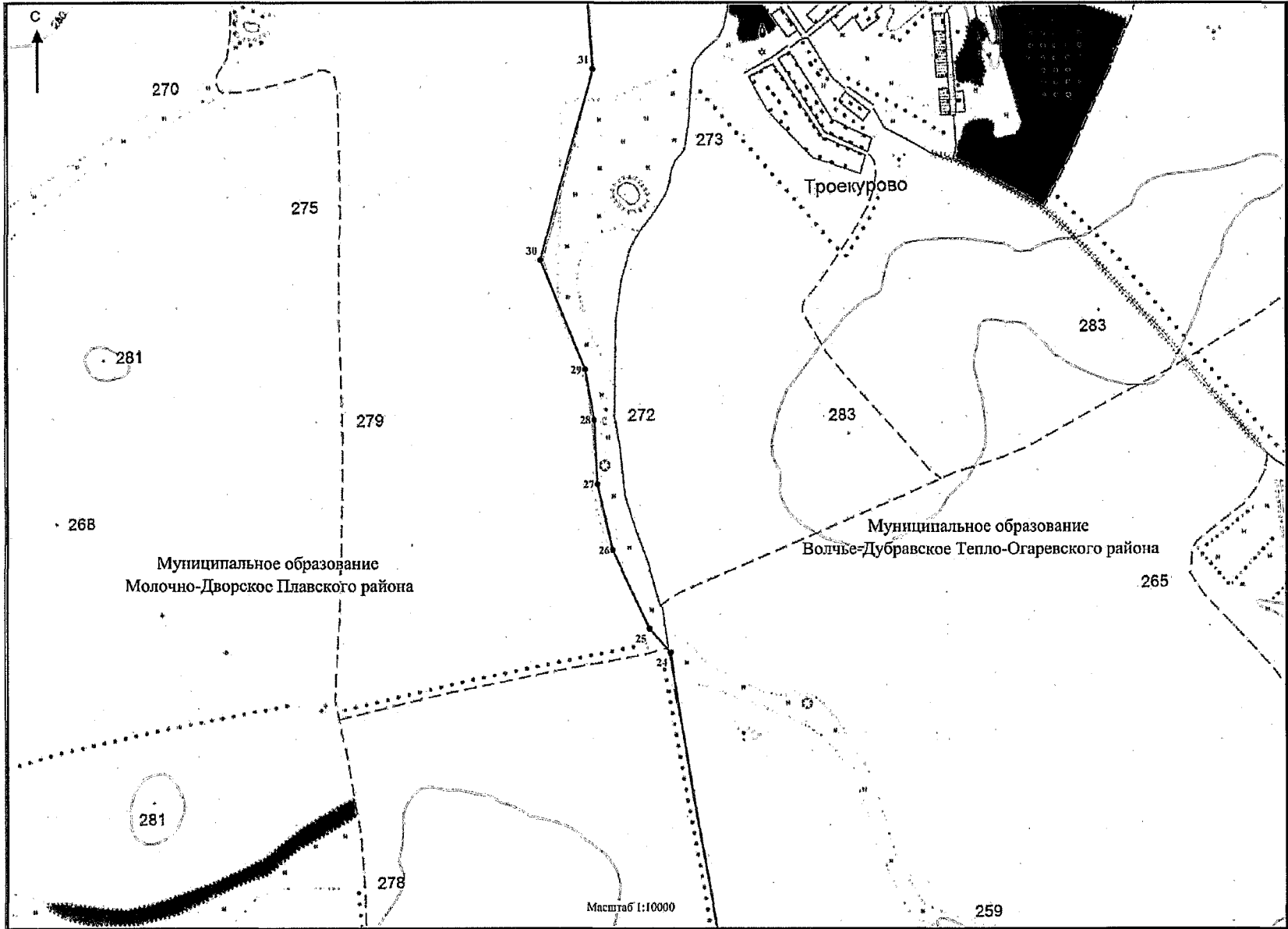


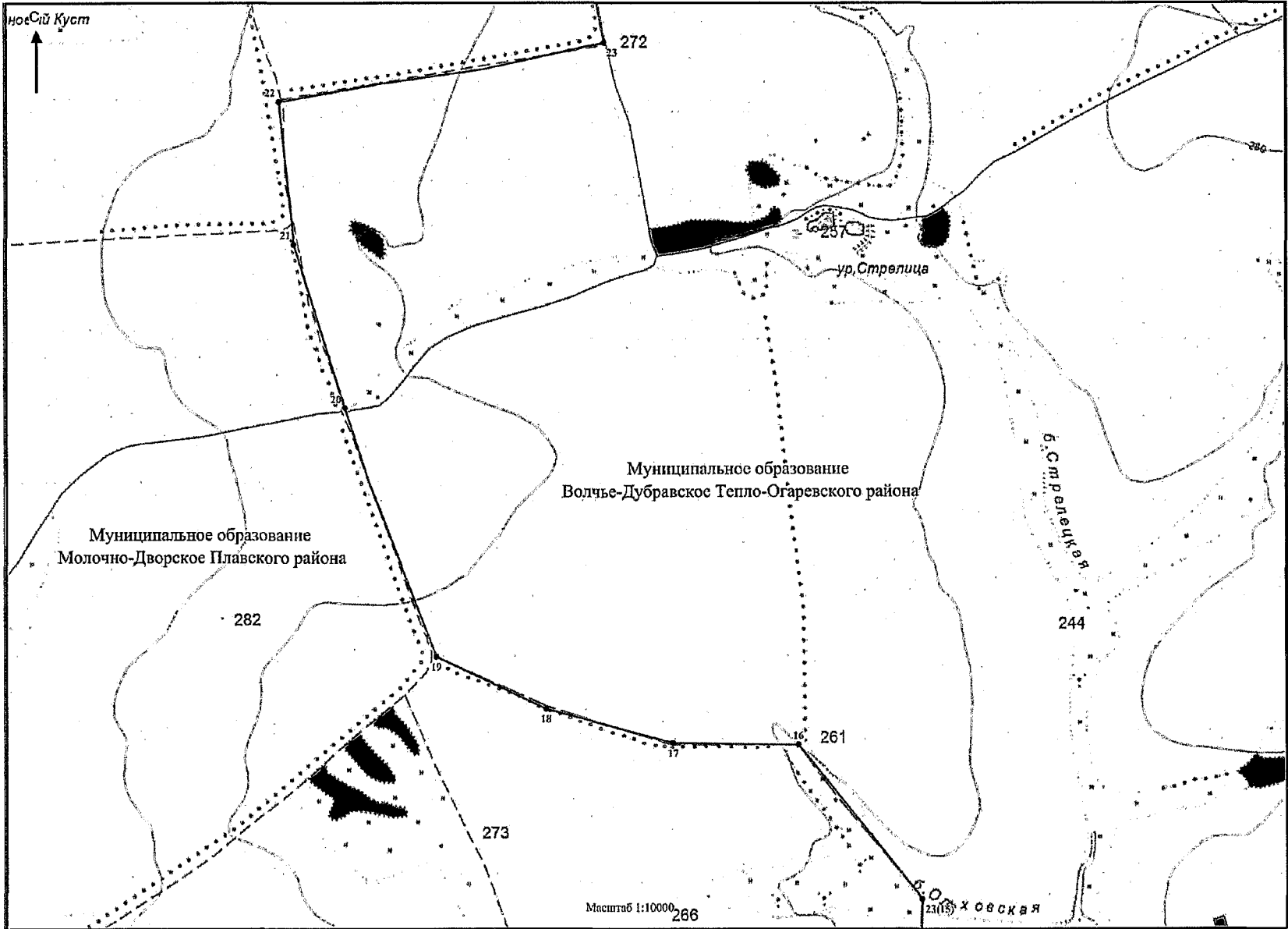


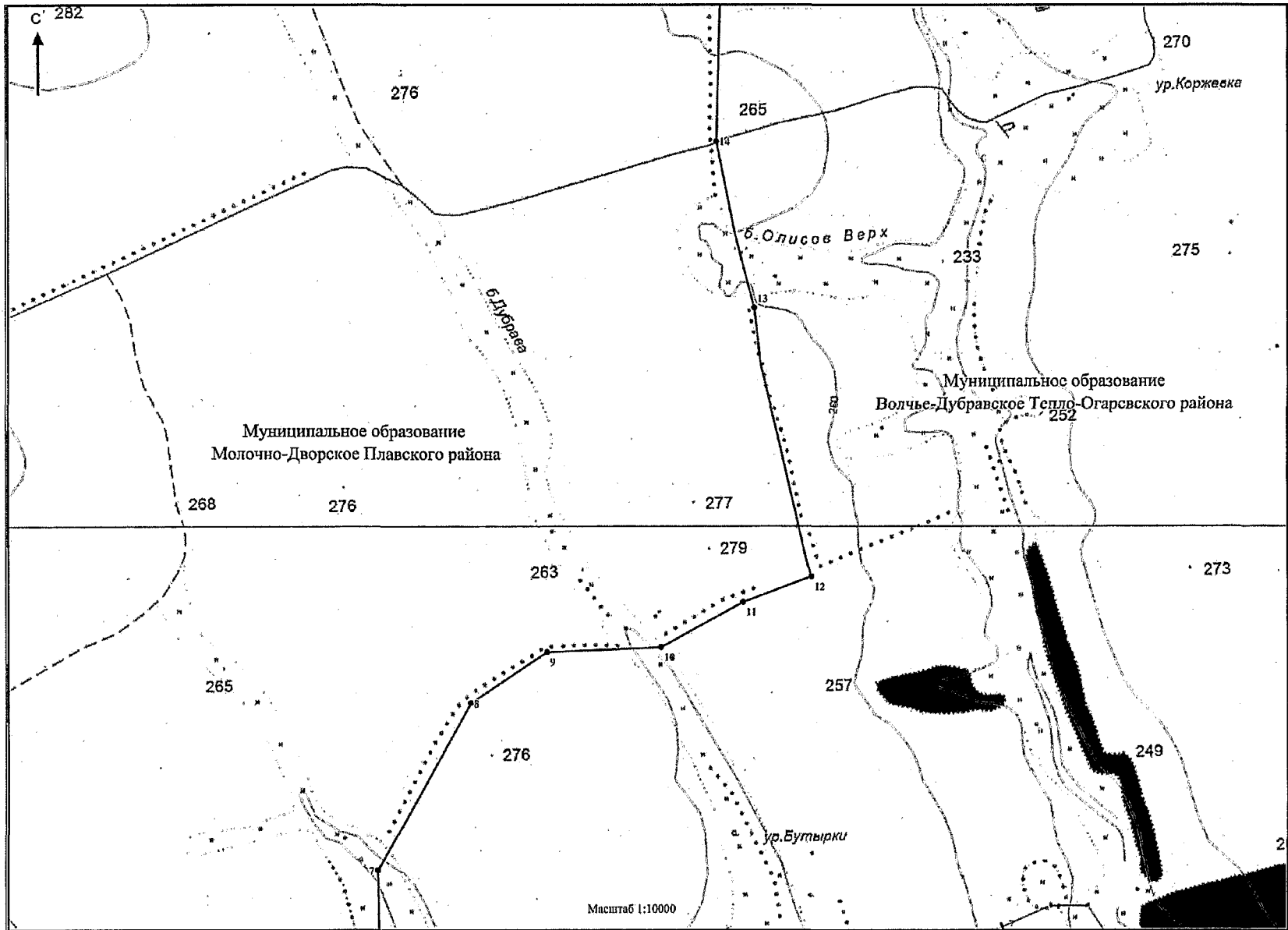






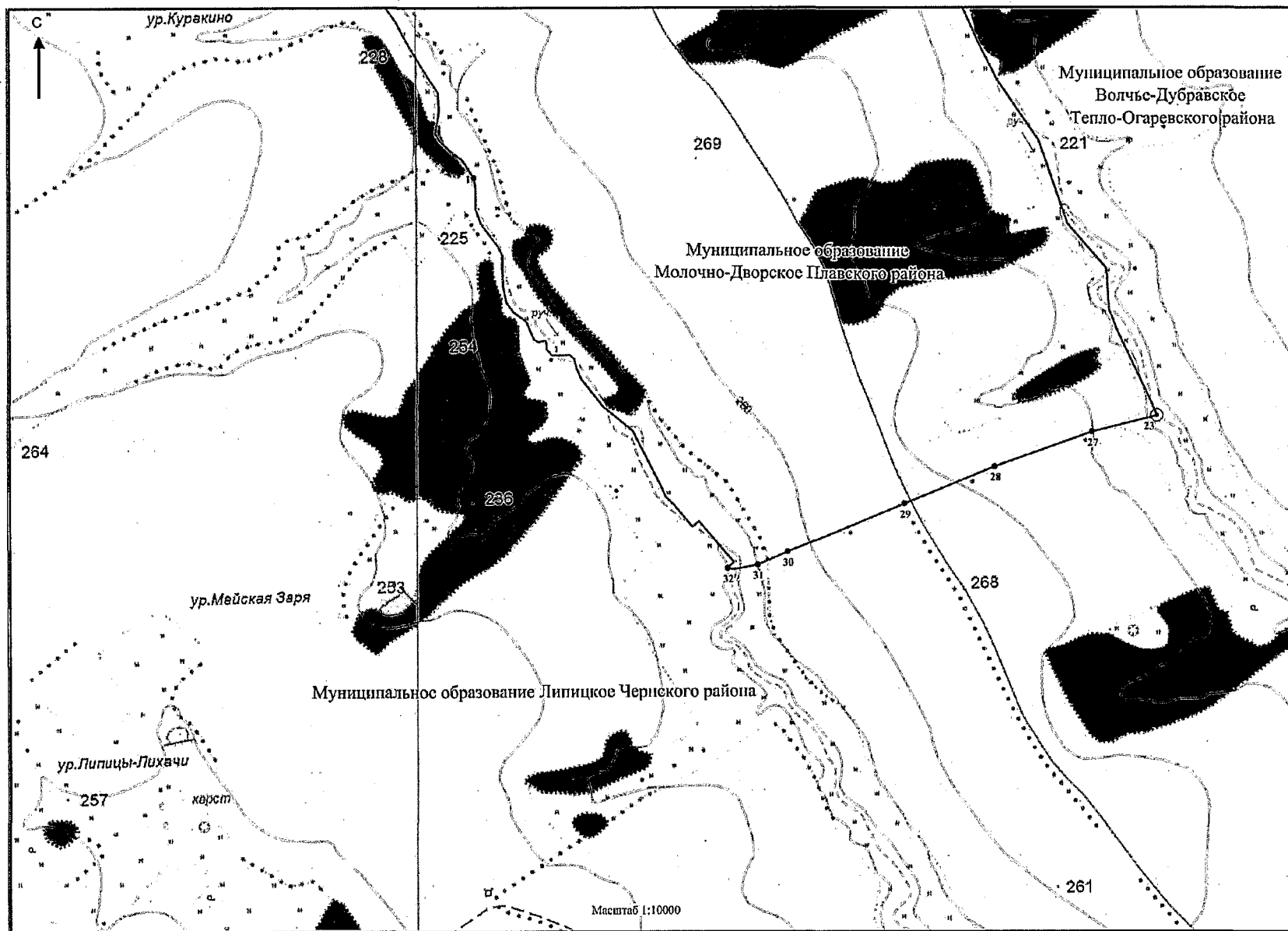




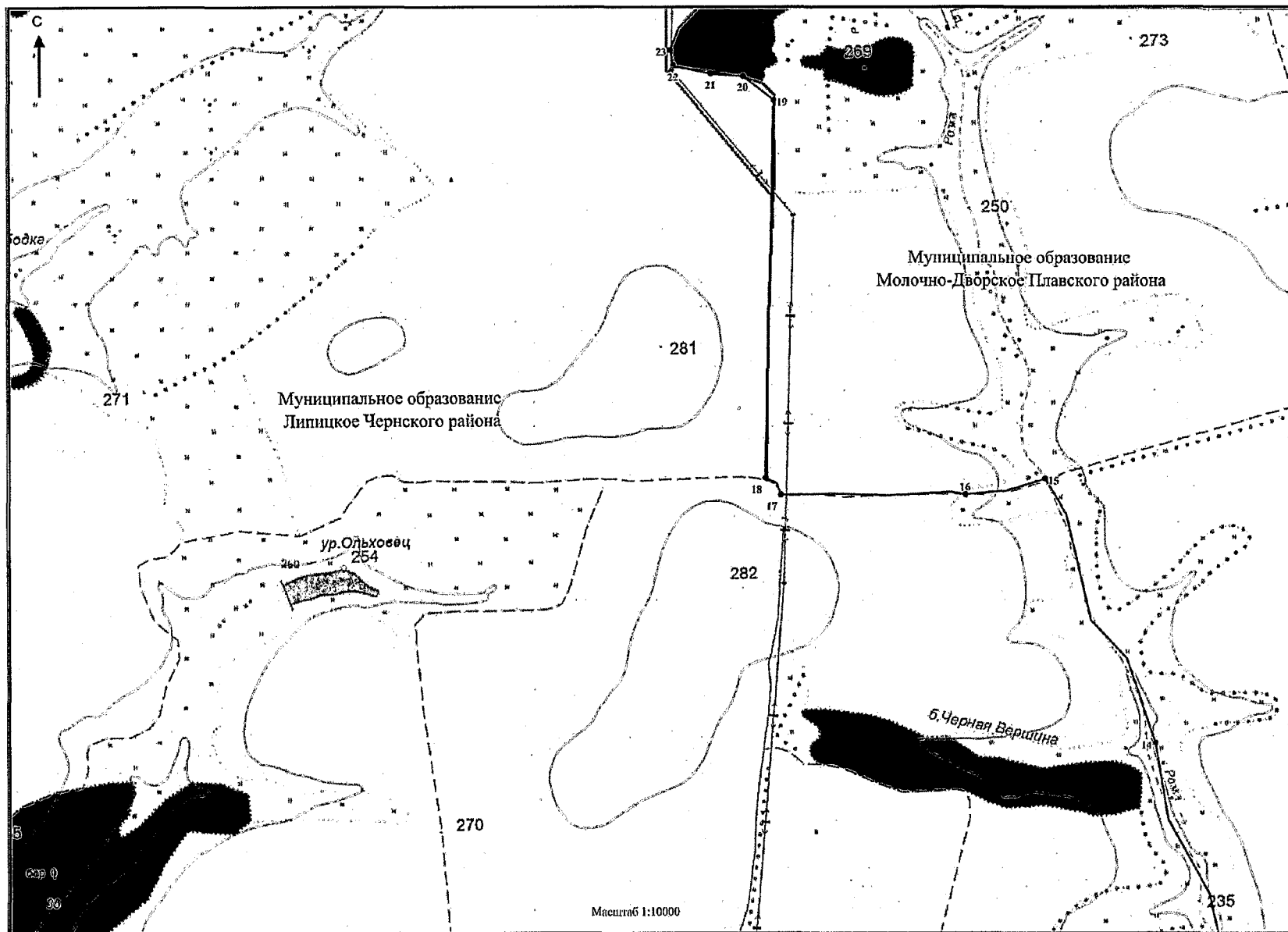


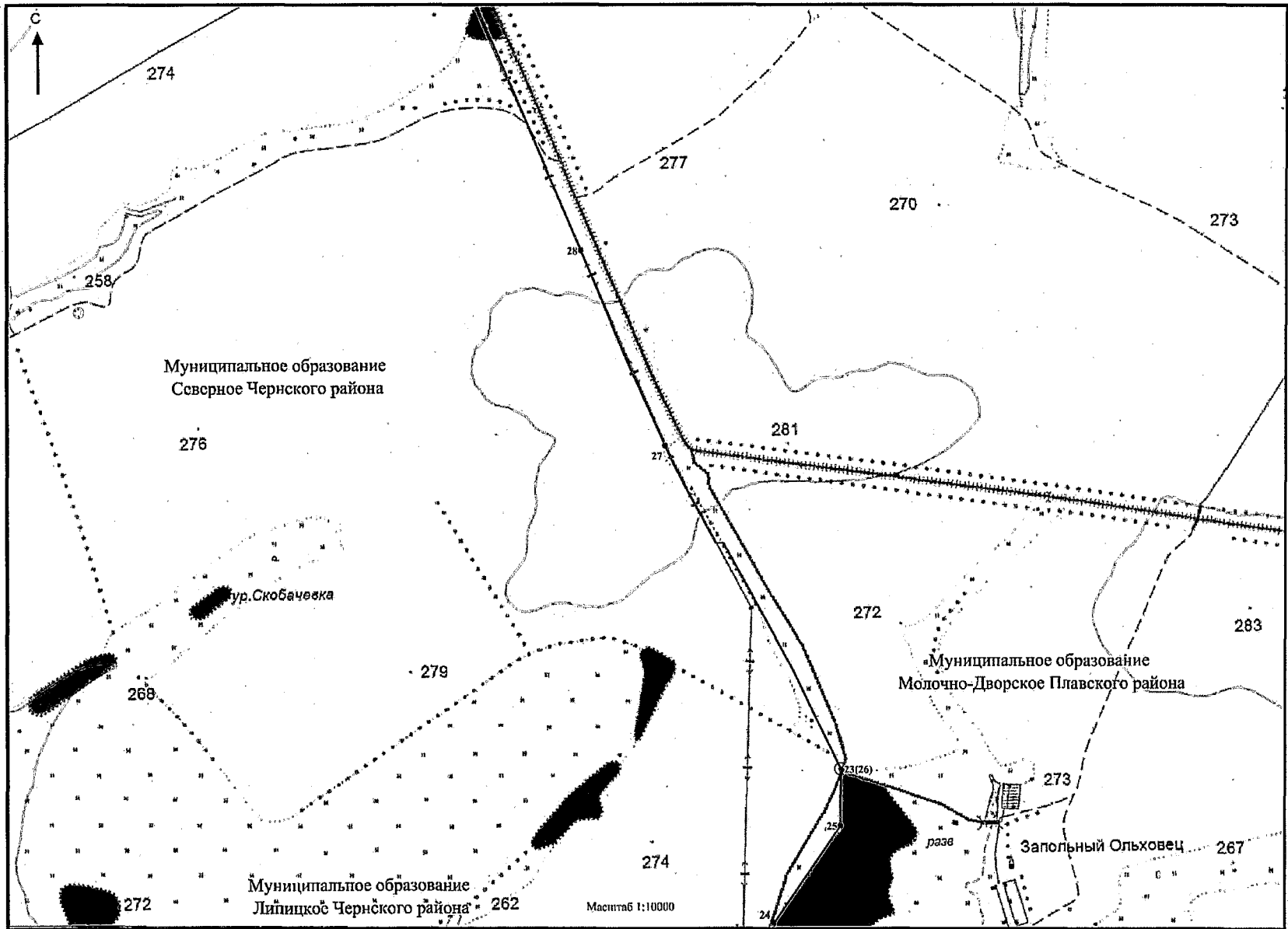


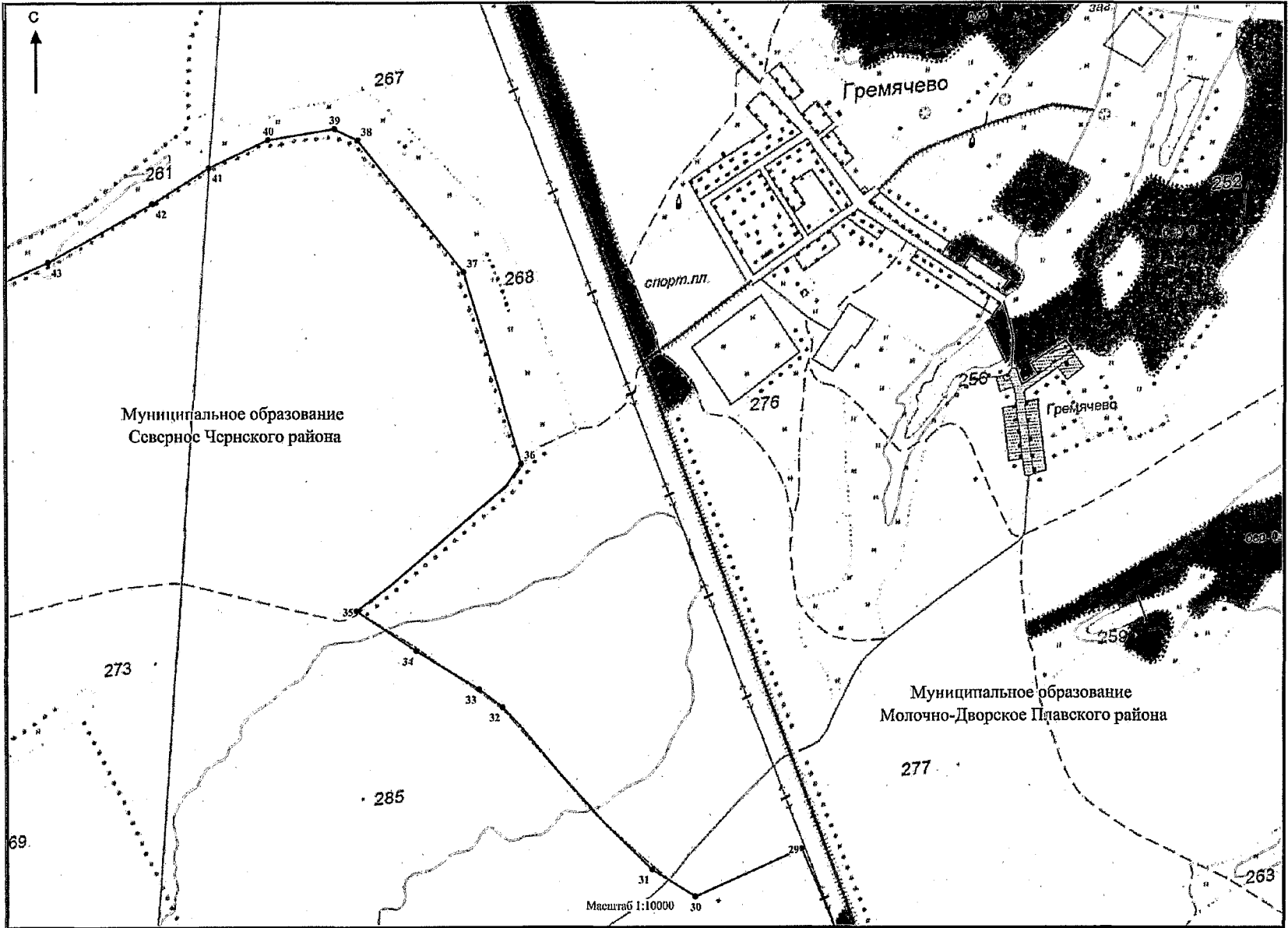


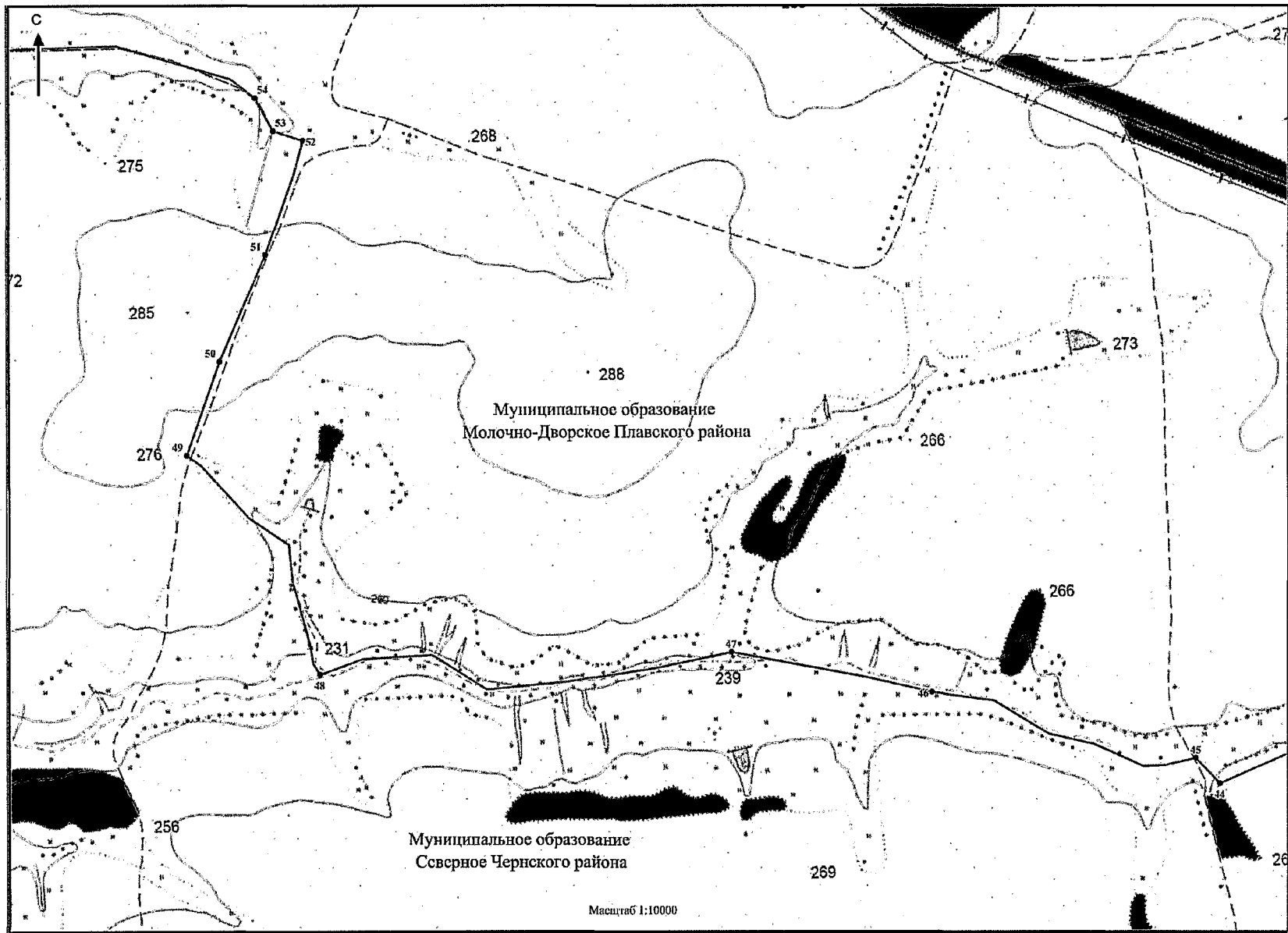


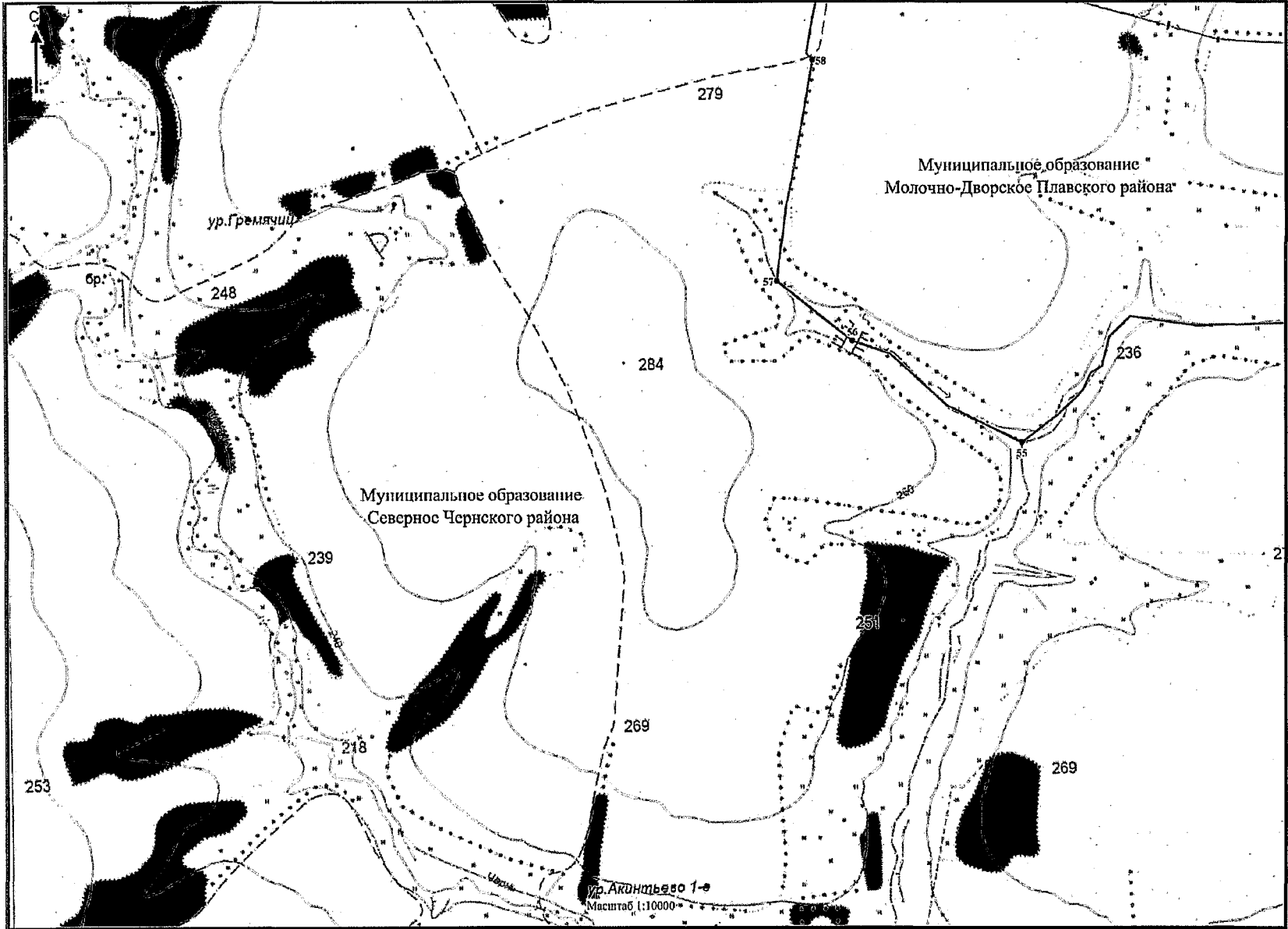




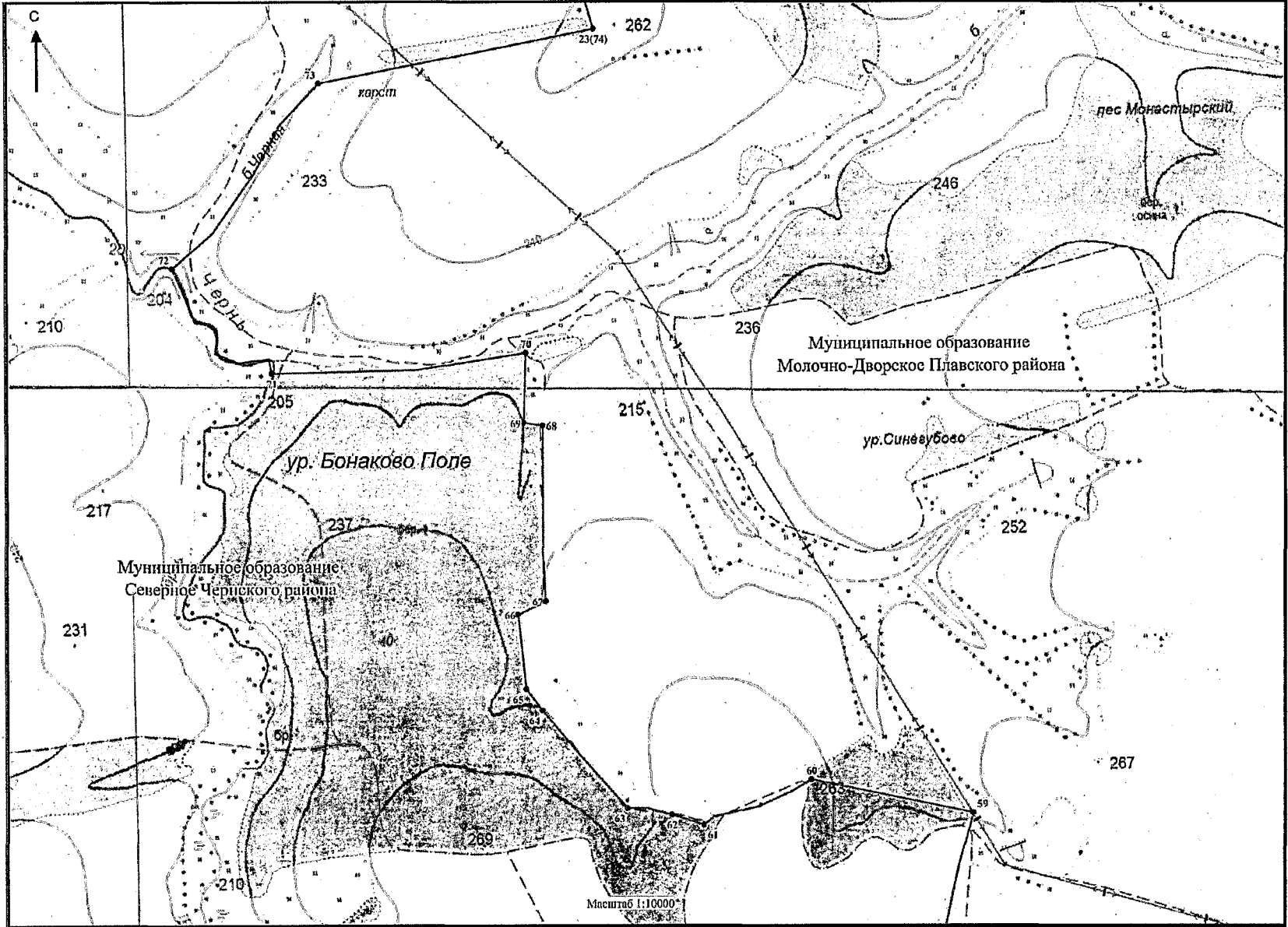


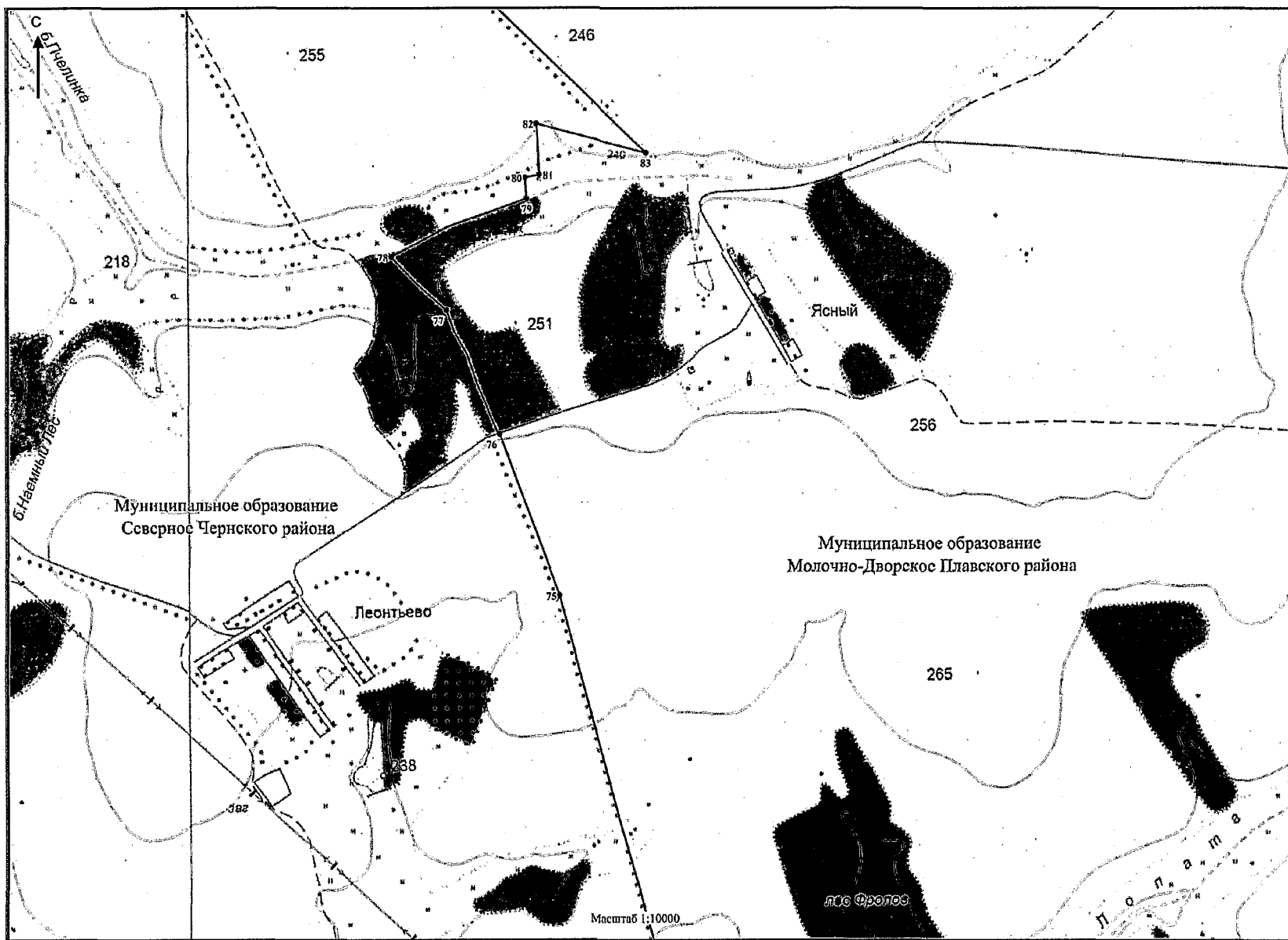


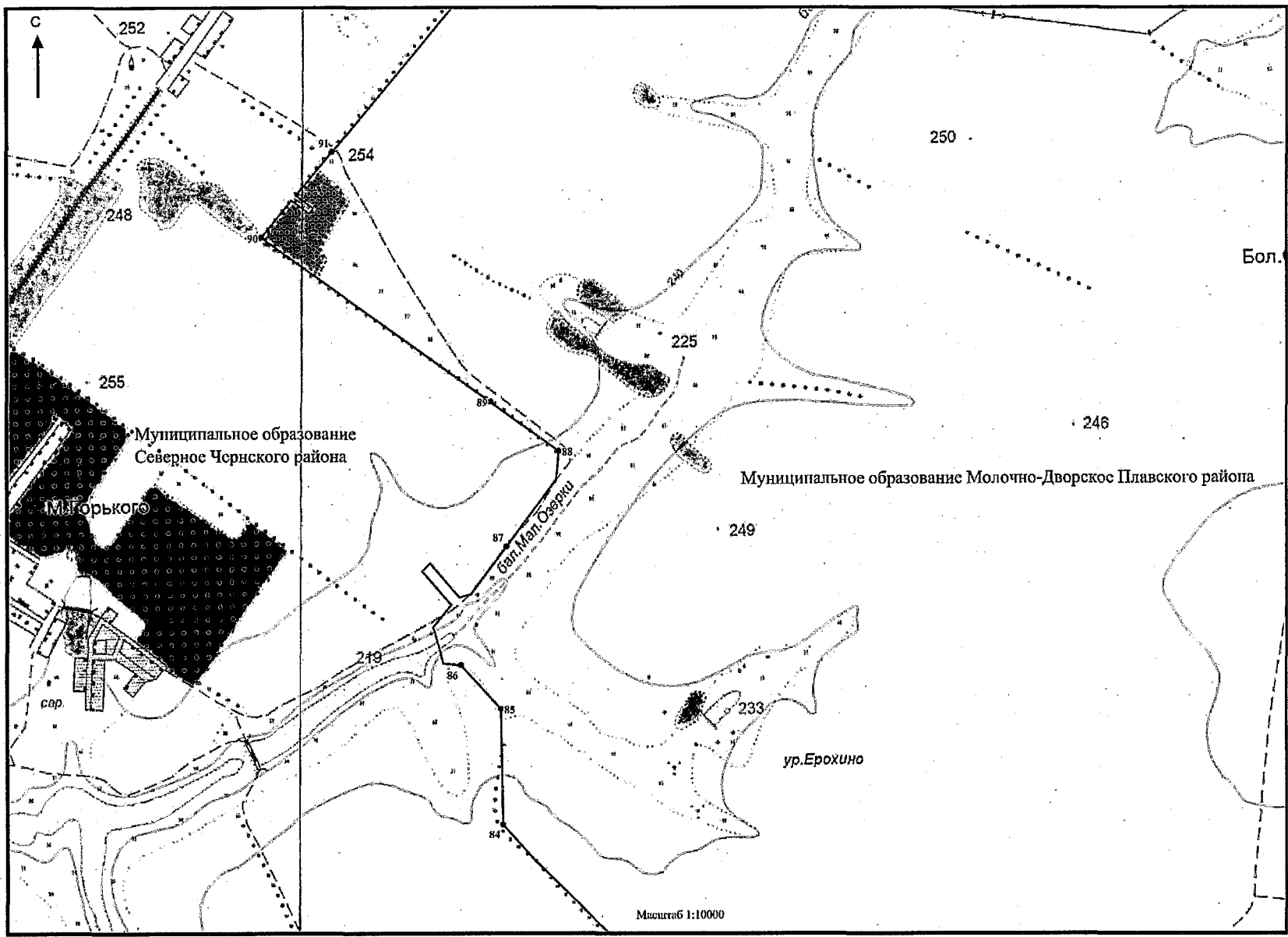


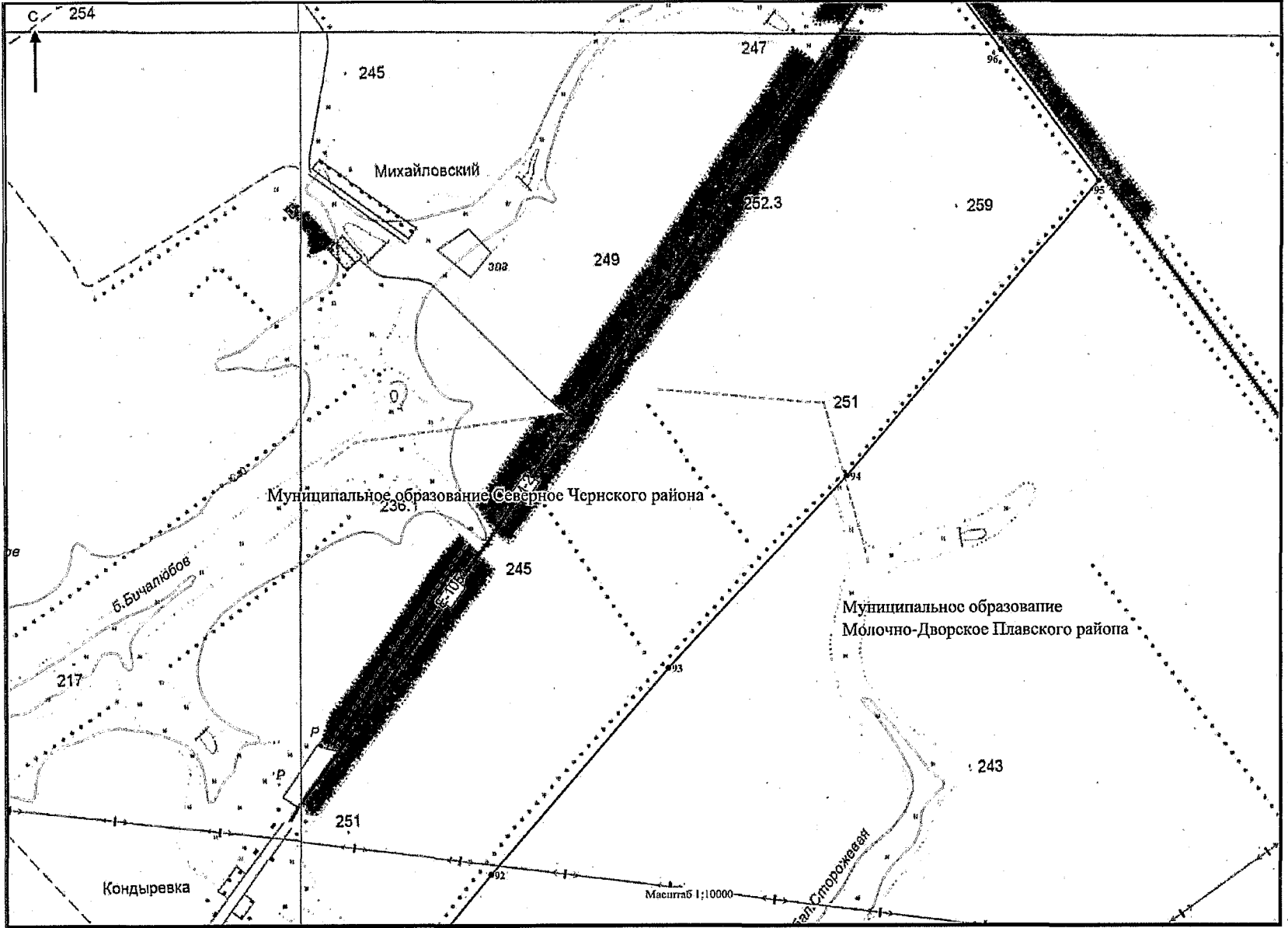


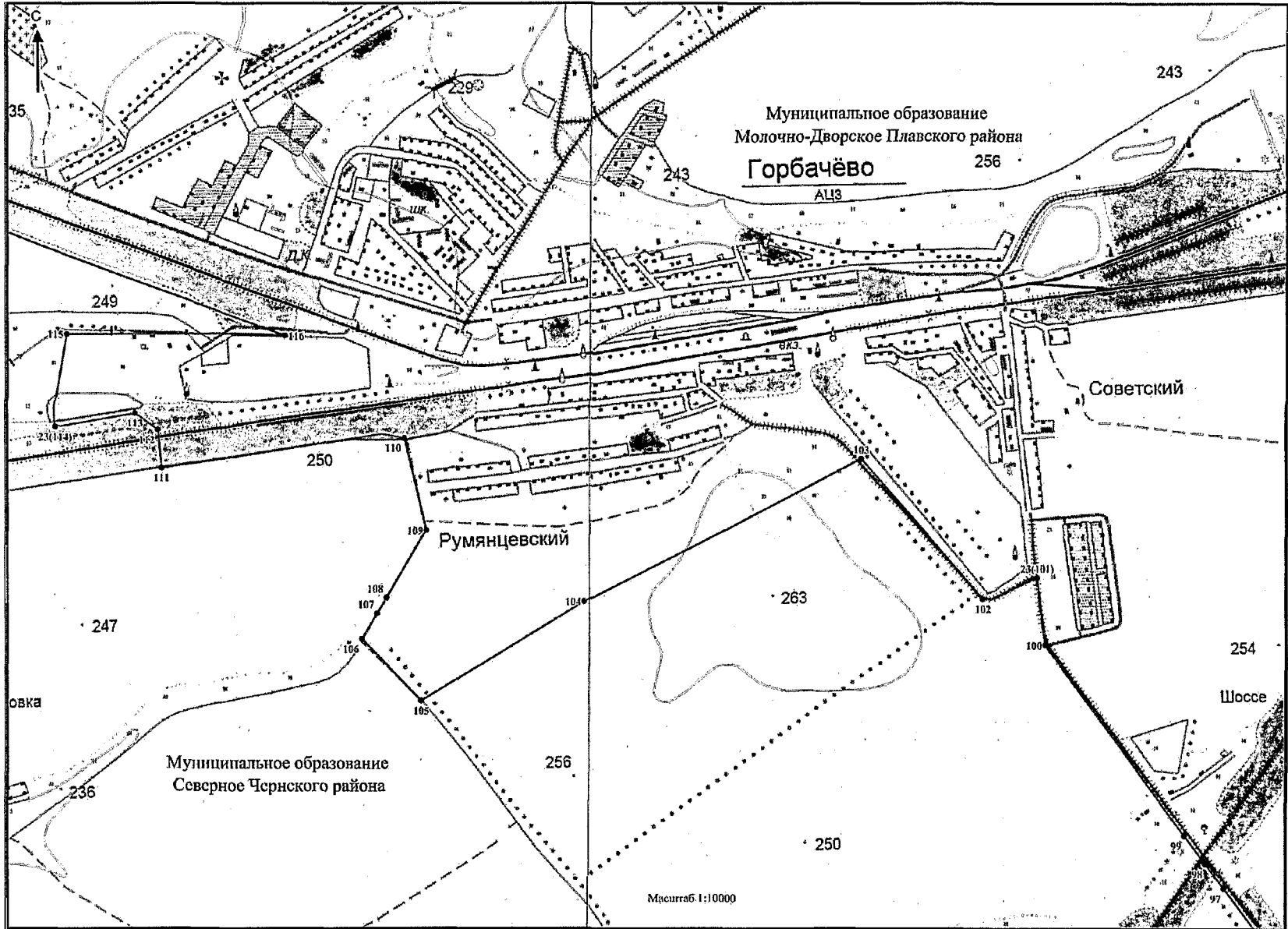


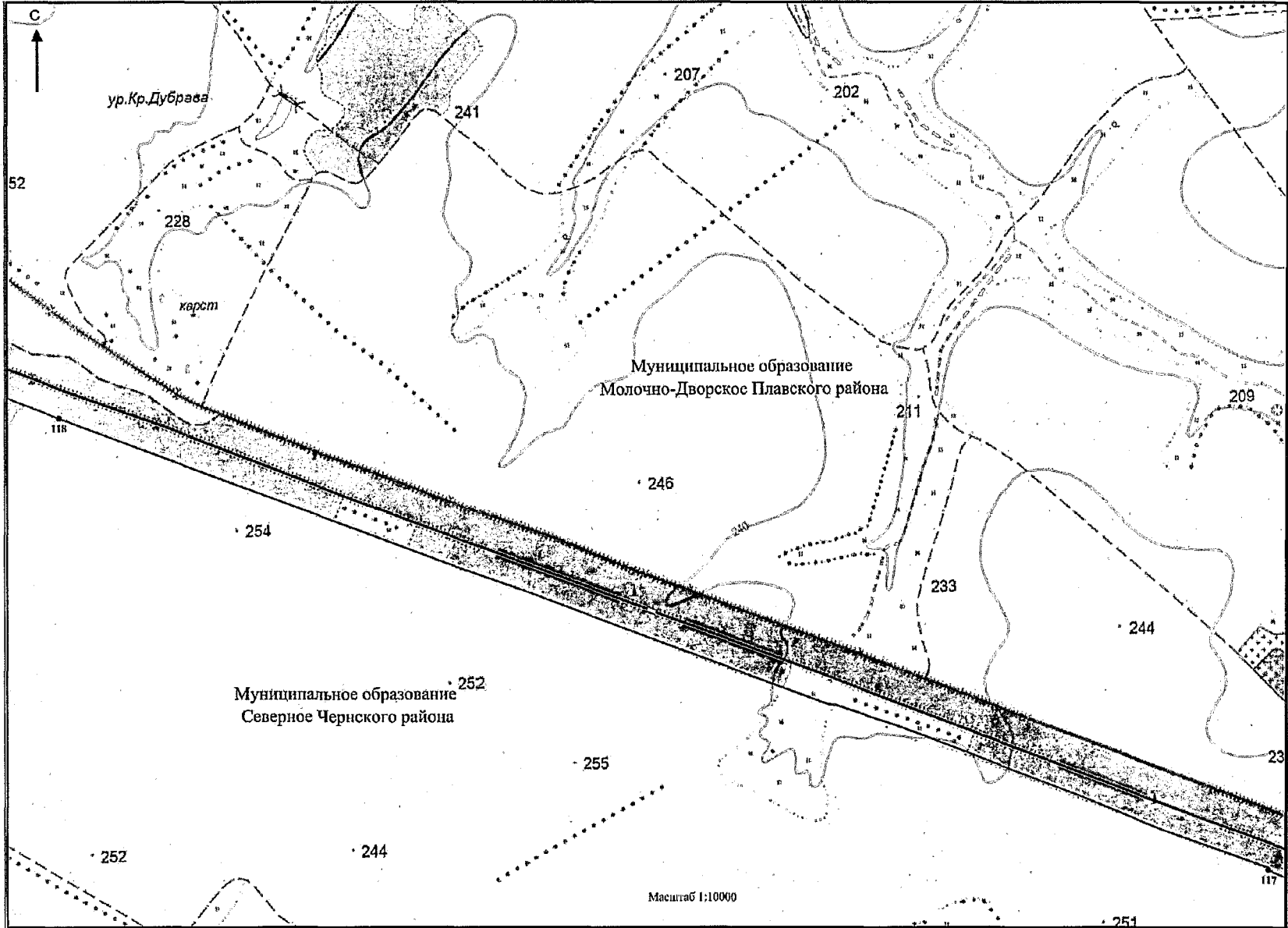


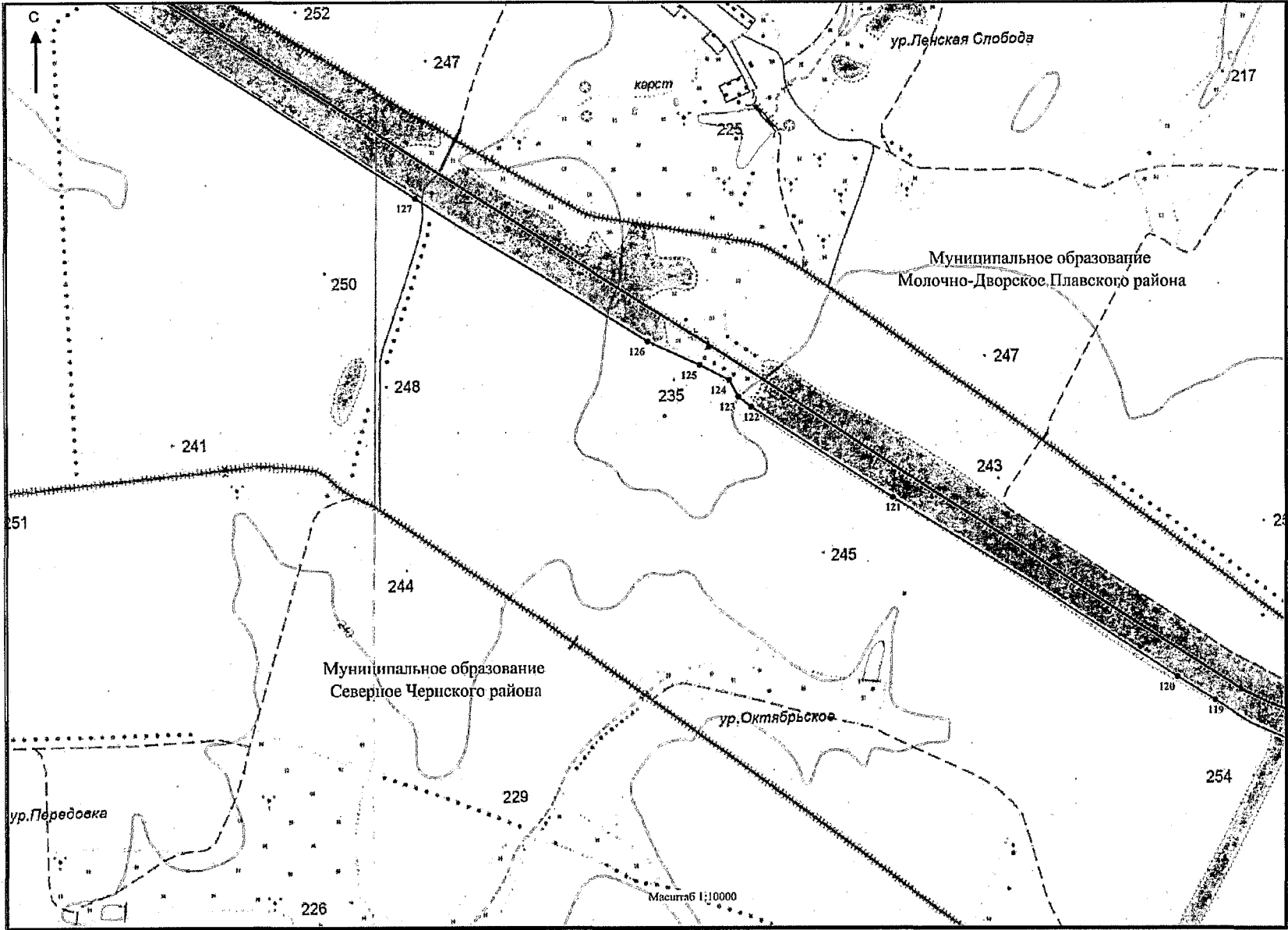












Приложение 3  
к Закону Тульской области  
«О внесении изменений в Закон Тульской  
области «О переименовании муниципального  
образования «Плавский район»  
Тульской области, установлении границ,  
наделении статусом и определении  
административных центров муниципальных  
образований на территории  
Плавского района Тульской области»

Приложение 3  
к Закону Тульской области  
«О переименовании муниципального  
образования «Плавский район» Тульской  
области, установлении границ, наделении  
статусом и определении административных  
центров муниципальных образований  
на территории Плавского района  
Тульской области»

**Описание границы муниципального образования город Плавск  
Плавского района**

За начальную точку описания границы муниципального образования город Плавск Плавского района принята узловая точка 62, расположенная на 0,08 км южнее полосы отвода железной дороги Москва – Харьков, в 0,37 км северо-западнее деревни Нижние Мармыжи Плавского района, и являющаяся точкой стыка границ муниципальных образований город Плавск Плавского района, Камынинское Плавского района и Пригородное Плавского района.

**Прохождение границы с муниципальным образованием Камынинское  
Плавского района**

От узловой точки 62 (690666.12; 243981.84) линия границы идет в юго-восточном направлении по руслу ручья Мармыжка, вниз по течению, на протяжении 0,31 км до поворотной точки 61.

От точки 61 (690369.01; 244022.85) линия границы идет в юго-восточном направлении по суходольной прямой на протяжении 0,11 км до поворотной точки 60, расположенной в 0,03 км от места пересечения двух полевых дорог.

От точки 60 (690262.14; 244048.32) линия границы идет в юго-восточном направлении по полевой дороге на протяжении 0,93 км до поворотной точки



59а, расположенной на полевой дороге.

От точки 59а (689334.22; 244102.14) линия границы идет в северо-западном направлении по полевой дороге на протяжении 0,16 км до поворотной точки 57а.

От точки 57а (689 396.22; 243963.46) линия границы идет в юго-западном направлении по суходольной прямой на протяжении 0,36 км до поворотной точки 56а, расположенной на южной стороне лесополосы.

От точки 56а (689069.11; 243803.96) линия границы идет в северо-западном направлении по южной стороне лесополосы на протяжении 0,49 км до поворотной точки 54, расположенной на южной стороне лесополосы.

От точки 54 (689297.51; 243370.21) линия границы идет в юго-западном направлении на протяжении 0,20 км до поворотной точки 53, расположенной на полевой дороге.

От точки 53 (689152.73; 243254.88) линия границы преимущественно идет в юго-западном направлении ломаной линией на протяжении 0,66 км до поворотной точки 52а.

От точки 52а (688854.12; 242998.45) линия границы идет в северо-западном направлении по суходольной прямой на протяжении 0,29 км до поворотной точки 51.

От точки 51 (688986.99; 242746.62) линия границы идет в западном направлении по суходольной прямой на протяжении 0,43 км до поворотной точки 50а.

От точки 50а (688975.62; 242319.70) линия границы идет в северо-западном направлении ломаной линией на протяжении 0,38 км до поворотной точки 49а.

От точки 49а (689256.15; 242124.48) линия границы идет в юго-западном направлении ломаной линией на протяжении 0,39 км до поворотной точки 49.

От точки 49 (688989.10; 241943.57) линия границы идет в юго-западном направлении вдоль восточной стороны реки Плава на протяжении 0,76 км до поворотной точки 48, расположенной в русле реки Плава.

От точки 48 (688480.79; 241532.33) линия границы идет в юго-западном направлении по суходольной прямой на протяжении 0,23 км до поворотной точки 47.

От точки 47 (688296.87; 241401.35) линия границы идет в юго-западном направлении по суходольной прямой на протяжении 0,13 км до поворотной

точки 46.

От точки 46 (688193.55; 241327.77) линия границы идет в юго-восточном направлении по суходольной прямой на протяжении 0,47 км до поворотной точки 45, расположенной в 0,12 км восточнее юго-восточного угла ограждения коллективного сада.

От точки 45 (687737.20; 241438.77) линия границы идет в северо-западном направлении по суходольной прямой на протяжении 0,88 км до узловой точки 44, расположенной на пересечении южной и восточной сторон ограждения коллективного сада и являющейся точкой стыка границ муниципальных образований город Плавск Плавского района, Камынинское Плавского района и Молочно-Дворское Плавского района.

#### **Прохождение границы с муниципальным образованием Молочно-Дворское Плавского района**

От узловой точки 44 (687484.15; 240597.10) линия границы идет в северо-западном направлении по суходольной прямой на протяжении 0,04 км до узловой точки 98, расположенной на южной стороне полосы отвода железной дороги Москва – Харьков, в 3,00 км северо-западнее села Камынино Плавского района, в 4,80 км северо-восточнее поселка Молочные Дворы Плавского района, в 1,25 км юго-восточнее поселка Пригородный Плавского района, и являющейся точкой стыка границ муниципальных образований город Плавск Плавского района, Молочно-Дворское Плавского района и Пригородное Плавского района.

#### **Прохождение границы с муниципальным образованием Пригородное Плавского района**

От узловой точки 98 (687520.73; 240582.24) линия границы идет в северо-восточном направлении по восточной стороне полосы отвода железной дороги Москва – Харьков на протяжении 0,88 км до поворотной точки 56, расположенной на восточной стороне полосы отвода железной дороги Москва – Харьков.

От точки 56 (688156.58; 241161.28) линия границы идет в западном направлении по суходольной прямой, пересекая железную дорогу Москва – Харьков, на протяжении 0,19 км до поворотной точки 55, расположенной на западной стороне полосы отвода железной дороги Москва – Харьков.

От точки 55 (688136.40; 240967.57) линия границы идет в северо-восточном направлении по суходольной прямой на протяжении 0,23 км до поворотной точки 54, расположенной в 0,23 км на северо-запад от оси железной дороги Москва – Харьков.

От точки 54 (688369.23; 240985.38) линия границы идет в северо-западном направлении по суходольной прямой на протяжении 0,11 км до поворотной точки 53, расположенной в 0,30 км на северо-запад от оси железной дороги Москва – Харьков.

От точки 53 (688390.23; 240879.40) линия границы идет в северо-западном направлении по суходольной прямой на протяжении 0,21 км до поворотной точки 52.

От точки 52 (688593.36; 240871.41) линия границы идет в северо-западном направлении ломаной линией на протяжении 0,19 км до поворотной точки 51.

От точки 51 (688 717.41; 240 729.76) линия границы идет в северо-западном направлении по прямой на протяжении 0,25 км до поворотной точки 50, расположенной в 0,13 км на восток от оси магистральной дороги М-2 «Крым».

От точки 50 (688962.49; 240670.84) линия границы идет в юго-западном направлении на протяжении 0,12 км до поворотной точки 49, расположенной на восточной стороне полосы отвода магистральной дороги М-2 «Крым».

От точки 49 (688955.30; 240552.44) линия границы идет в северо-восточном направлении по восточной стороне полосы отвода магистральной дороги М-2 «Крым» на протяжении 0,24 км до поворотной точки 48, расположенной на восточной стороне полосы отвода магистральной дороги М-2 «Крым».

От точки 48 (689149.72; 240685.44) линия границы идет в юго-западном направлении по суходольной прямой на протяжении 1,25 км до поворотной точки 47.

От точки 47 (688794.15; 239499.16) линия границы идет в северо-западном направлении по суходольной прямой на протяжении 0,10 км до поворотной точки 46.

От точки 46 (688 895.67; 239 467.02) линия границы идет в северо-восточном направлении по суходольной прямой на протяжении 0,31 км до поворотной точки 45.

От точки 45 (689 052.25; 239 730.51) линия границы идет в северо-западном направлении по прямой на протяжении 0,27 км до поворотной точки 44.

От точки 44 (689 255.82; 239 559.86) линия границы идет в северо-западном направлении по прямой на протяжении 0,17 км до поворотной точки 43.

От точки 43 (689396.51; 239471.27) линия границы идет в северо-западном направлении по прямой на протяжении 0,05 км до поворотной точки 42.

От точки 42 (689441.85; 239442.72) линия границы идет в северо-западном направлении по сухоходольной прямой на протяжении 0,14 км до поворотной точки 41, расположенной в русле реки Локна.

От точки 41 (689578.76; 239407.52) линия границы идет в общем в северо-западном направлении по сухоходольной прямой на протяжении 0,85 км до поворотной точки 40а, расположенной на оси автодороги Одоев – Плавск.

От точки 40а (690279.92; 238989.46) линия границы идет в восточном направлении по оси автодороги Одоев – Плавск на протяжении 0,97 км до поворотной точки 39, расположенной на оси автодороги Одоев – Плавск.

От точки 39 (690309.10; 239958.73) линия границы идет в северо-восточном направлении по оси автодороги Одоев – Плавск на протяжении 0,09 км до поворотной точки 38.

От точки 38 (690346.06; 240037.57) линия границы идет в северо-восточном направлении по оси автодороги Одоев – Плавск на протяжении 0,14 км до поворотной точки 37, расположенной на середине моста через реку Локна.

От точки 37 (690453.34; 240129.99) линия границы идет по руслу реки Локна, вниз по течению, в общем северном направлении на протяжении 1,38 км до поворотной точки 36, расположенной в месте слияния реки Локна с рекой Плава.

От точки 36 (691151.24; 240167.14) линия границы идет в юго-западном направлении, затем в северо-западном направлении по руслу реки Плава, вниз по течению, на протяжении 0,79 км до поворотной точки 35, расположенной в русле реки Плава.

От точки 35 (691102.81; 239486.52) линия границы идет в северо-западном направлении по сухоходольной прямой на протяжении 0,42 км до поворотной точки 34, расположенной в 0,20 км на север от полевой дороги.

От точки 34 (691262.10; 239096.24) линия границы идет в северо-восточном, затем в северо-западном направлении по сухоходольной прямой на протяжении 0,51 км до поворотной точки 33а, расположенной в 0,09 км на северо-запад от полевой дороги.

От точки 33а (691525.47; 239306.60) линия границы идет в северо-восточном направлении по сухоходольной прямой на протяжении 0,66 км до поворотной точки 32, расположенной в русле реки Плава.

От точки 32 (691941.49; 239785.22) линия границы идет по руслу реки Плава, вниз по течению, на протяжении 0,52 км до поворотной точки 31, расположенной в русле реки Плава.

От точки 31 (692309.16; 240151.35) линия границы идет в юго-восточном направлении по суходольной прямой на протяжении 0,22 км до поворотной точки 30а.

От точки 30а (692232.88; 240360.68) линия границы идет в юго-западном направлении по суходольной прямой на протяжении 0,24 км до поворотной точки 29а.

От точки 29а (692020.09; 240267.07) линия границы идет в юго-восточном направлении по суходольной прямой на протяжении 0,57 км до поворотной точки 28.

От точки 28 (691547.99; 240591.54) линия границы идет в северо-восточном направлении по северной стороне полосы отвода автоподъезда к производственной территории в городе Плавске Плавского района на протяжении 1,47 км до поворотной точки 27а, расположенной на оси магистральной дороги М-2 «Крым».

От точки 27а (692137.78; 241899.65) линия границы идет в юго-восточном направлении по суходольной прямой на протяжении 0,04 км до поворотной точки 27, расположенной на восточной стороне полосы отвода магистральной дороги М-2 «Крым».

От точки 27 (692134.00; 241937.84) линия границы идет в юго-западном направлении по восточной стороне полосы отвода магистральной дороги М-2 «Крым» на протяжении 0,61 км до поворотной точки 26, расположенной на восточной стороне полосы отвода магистральной дороги М-2 «Крым».

От точки 26 (691583.18; 241683.67) линия границы идет в юго-западном направлении по суходольной прямой на протяжении 0,24 км до поворотной точки 25, расположенной на восточной стороне полосы отвода магистральной дороги М-2 «Крым».

От точки 25 (691350.99; 241629.78) линия границы идет в юго-восточном направлении по суходольной прямой на протяжении 0,43 км до поворотной точки 24.

От точки 24 (691070.34; 241953.63) линия границы идет в северо-восточном направлении по суходольной прямой на протяжении 0,07 км до поворотной точки 23.

От точки 23 (691117.37; 241998.49) линия границы идет в юго-восточном направлении на протяжении 0,30 км до поворотной точки 22, расположенной на

полевой дороге.

От точки 22 (690918.88; 242216.20) линия границы идет в юго-восточном направлении по полевой дороге на протяжении 0,19 км до поворотной точки 21, расположенной на полевой дороге.

От точки 21 (690755.44; 242308.15) линия границы идет в юго-восточном направлении на протяжении 0,06 км до поворотной точки 20.

От точки 20 (690703.57; 242337.34) линия границы идет в юго-западном направлении по суходольной прямой на протяжении 0,34 км до поворотной точки 19, расположенной в 0,15 км на северо-восток от пересечения железнодорожного пути железной дороги Москва – Харьков с руслом ручья Мармыжка.

От точки 19 (690516.29; 242057.03) линия границы идет в юго-восточном направлении по суходольной прямой на протяжении 0,10 км до поворотной точки 18, расположенной в 0,16 км на северо-восток от пересечения железнодорожного пути железной дороги Москва – Харьков с руслом ручья Мармыжка.

От точки 18 (690464.12; 242137.32) линия границы идет в юго-восточном направлении по суходольной прямой на протяжении 0,06 км до поворотной точки 17, расположенной в 0,15 км на восток от пересечения железнодорожного пути железной дороги Москва – Харьков с руслом ручья Мармыжка.

От точки 17 (690424.86; 242180.44) линия границы идет в юго-западном направлении по суходольной прямой на протяжении 0,07 км до поворотной точки 16, расположенной в 0,10 км на юго-восток от пересечения железнодорожного пути железной дороги Москва – Харьков с руслом ручья Мармыжка.

От точки 16 (690351.79; 242177.37) линия границы идет в юго-западном направлении, затем в юго-восточном направлении по суходольной прямой на протяжении 0,15 км до поворотной точки 15, расположенной в русле ручья Мармыжка.

От точки 15 (690226.49; 242174.20) линия границы идет в восточном направлении по руслу ручья Мармыжка, вверх против течения, на протяжении 1,04 км до поворотной точки 14, расположенной на пересечении русла ручья Мармыжка и полевой дороги.

От точки 14 (690319.69; 243238.84) линия границы идет в северо-восточном направлении по полевой дороге на протяжении 0,98 км до узловой точки 62, принятой ранее за начальную точку описания границы муниципального образования город Плавск Плавского района.

## **Прохождение границы с муниципальным образованием Пригородное Плавского района (участок 2)**

От поворотной точки 1 (695009.77; 243 712.60) линия границы идет в юго-восточном направлении на протяжении 0,62 км до поворотной точки 2.

От поворотной точки 2 (694631.92; 244099.58) линия границы идет в северо-восточном направлении на протяжении 0,38 км до поворотной точки 3.

От поворотной точки 3 (694 896.84; 244 367.13) линия границы идет в юго-восточном направлении на протяжении 0,06 км до поворотной точки 4.

От поворотной точки 4 (694 858.66; 244 413.44) линия границы идет в юго-западном направлении на протяжении 0,36 км до поворотной точки 5.

От поворотной точки 5 (694 565.08; 244 213.14) линия границы идет в юго-восточном направлении на протяжении 0,32 км до поворотной точки 6.

От поворотной точки 6 (694 397.89; 244 466.13) линия границы идет в южном направлении на протяжении 0,15 км до поворотной точки 7.

От поворотной точки 7 (694 264.00; 244 418.09) линия границы идет в северо-западном направлении на протяжении 0,89 км до поворотной точки 8.

От поворотной точки 8 (694 597.10; 243 704.20) линия границы идет в северо-западном направлении на протяжении 0,14 км до поворотной точки 9.

От поворотной точки 9 (694 671.02; 243 589.21) линия границы идет в северо-восточном направлении на протяжении 0,18 км до поворотной точки 10.

От поворотной точки 10 (694 671.02; 243 589.21) линия границы преимущественно идет в северо-восточном направлении на протяжении 0,19 км до поворотной точки 1.

В тексте описания границы муниципального образования расстояния от узловых и поворотных точек до населенных пунктов указаны ориентировочно.

Приложение 4  
к Закону Тульской области  
«О внесении изменений в Закон Тульской  
области «О переименовании муниципального  
образования «Плавский район»  
Тульской области, установлении границ,  
наделении статусом и определении  
административных центров муниципальных  
образований на территории  
Плавского района Тульской области»

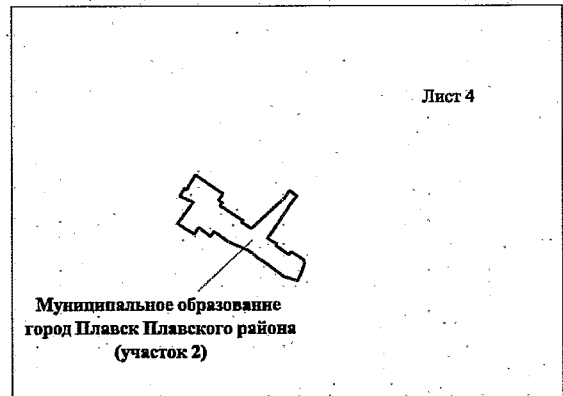
Приложение 4  
к Закону Тульской области  
«О переименовании муниципального  
образования «Плавский район» Тульской  
области, установлении границ, наделении  
статусом и определении административных  
центров муниципальных образований  
на территории Плавского района  
Тульской области»

**Карта-схема  
границы муниципального образования город Плавск Плавского района**

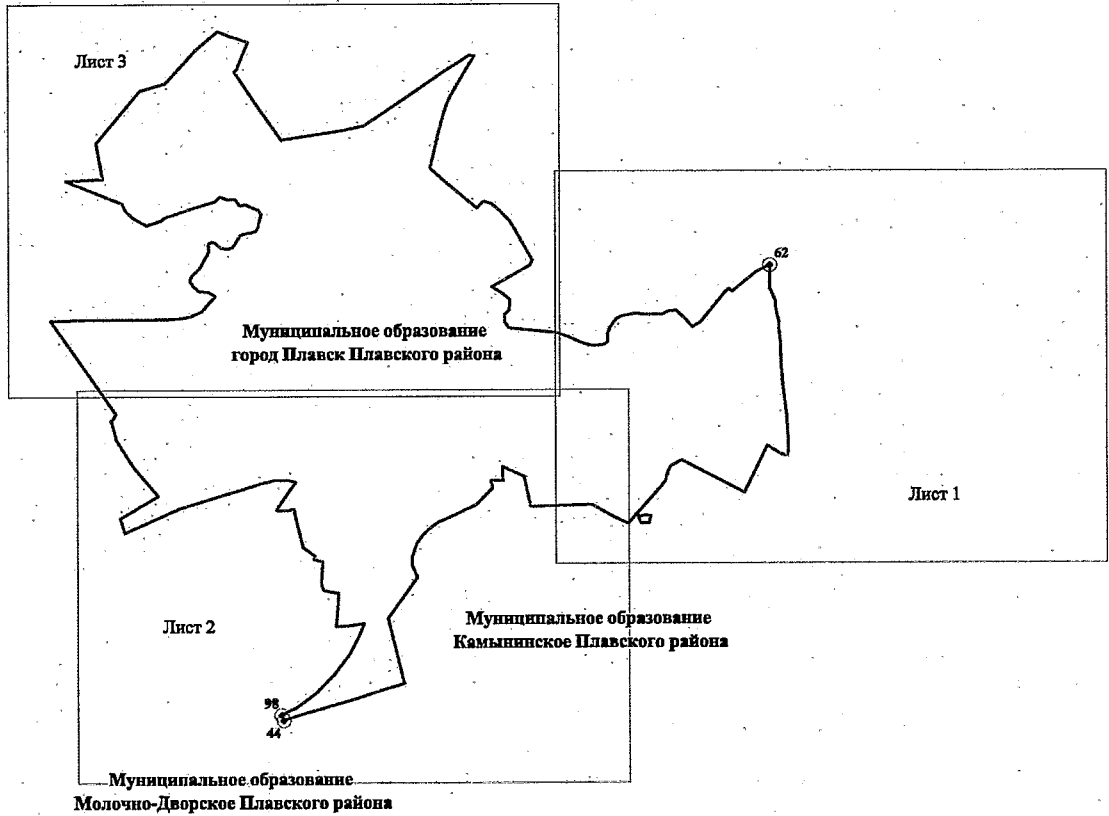




**КАРТОГРАММА**  
расположения листов плана границы муниципального образования город Плавск Плавского района



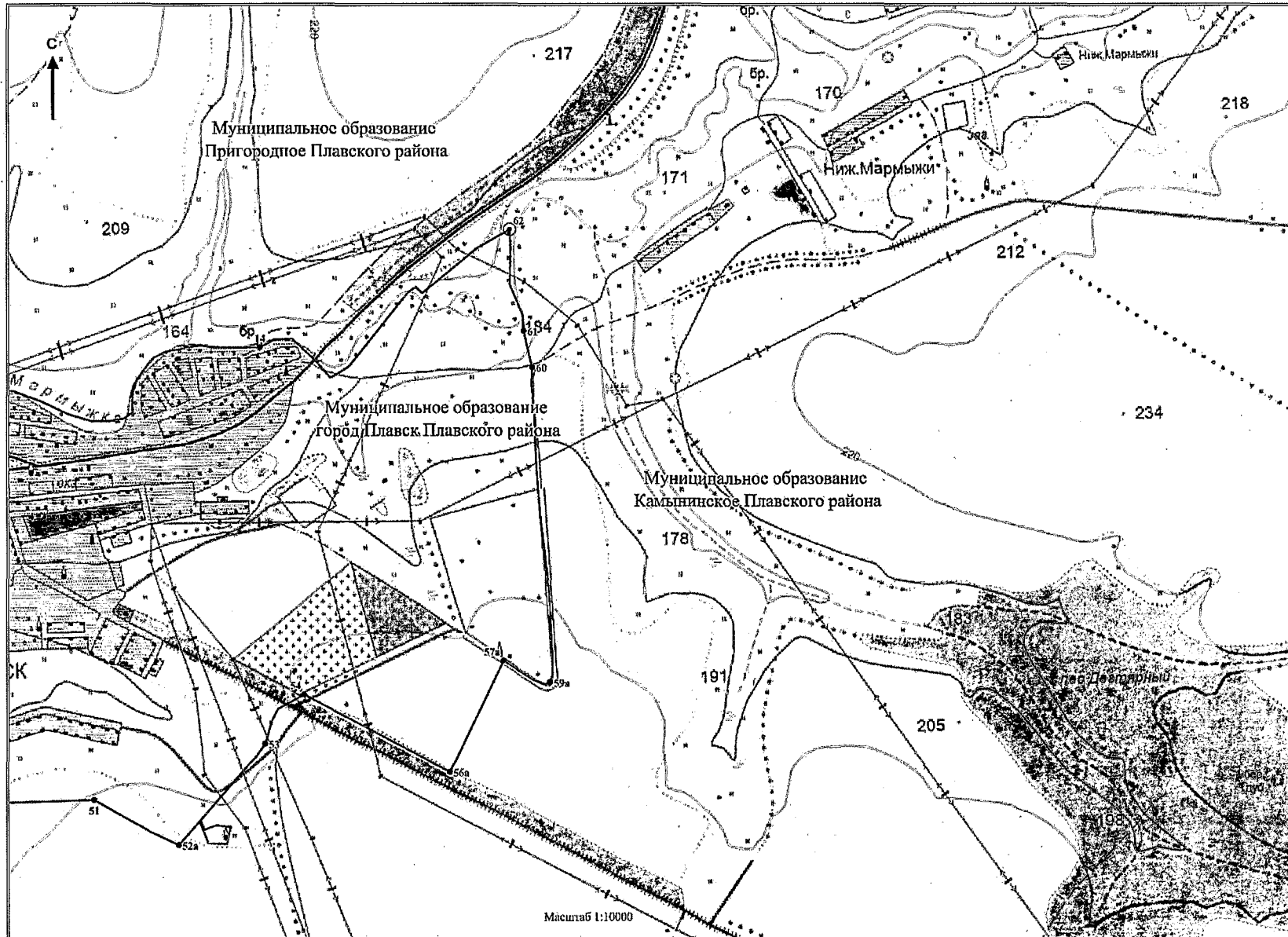
**Муниципальное образование**  
**Пригородное Плавского района**

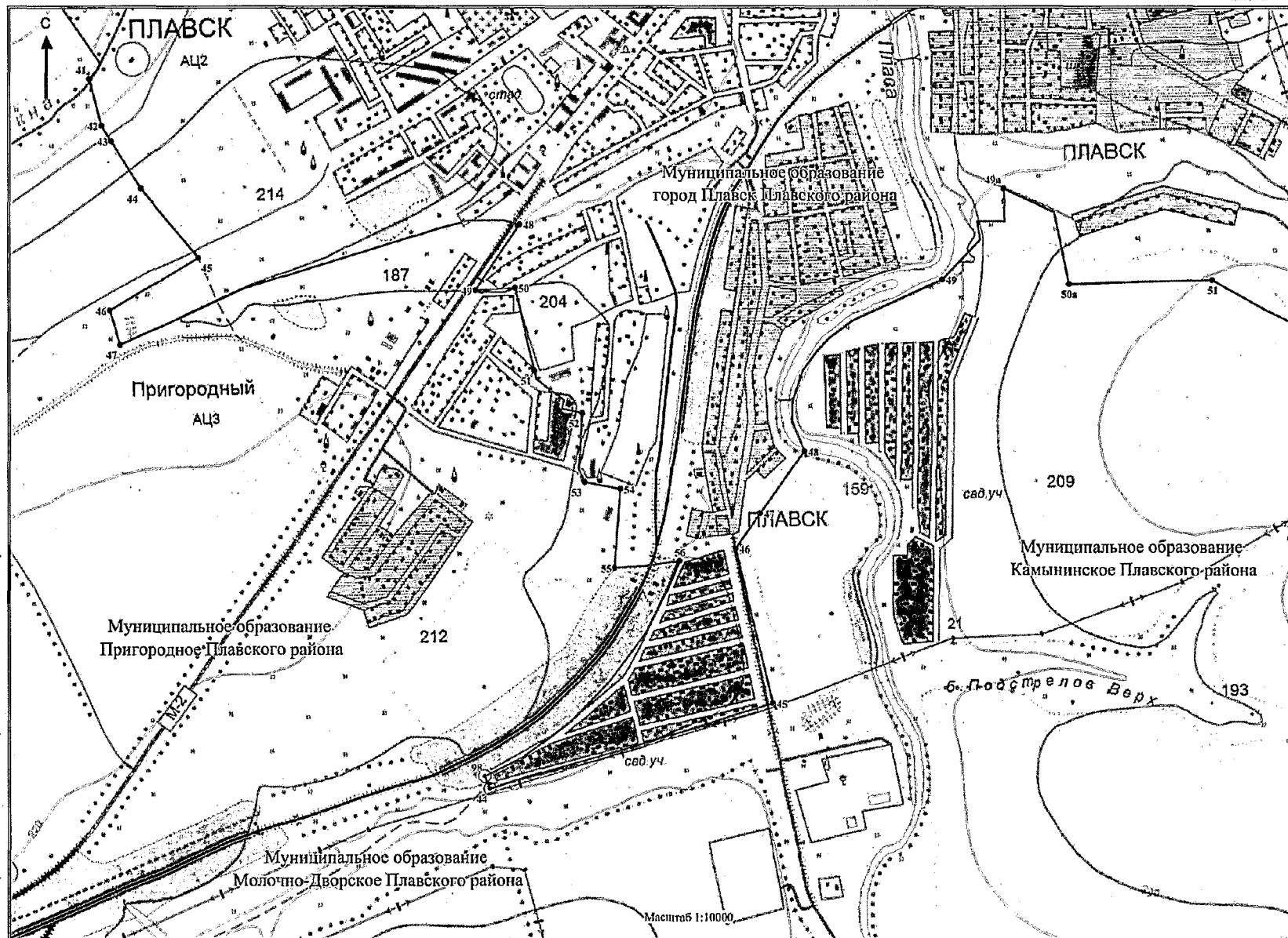


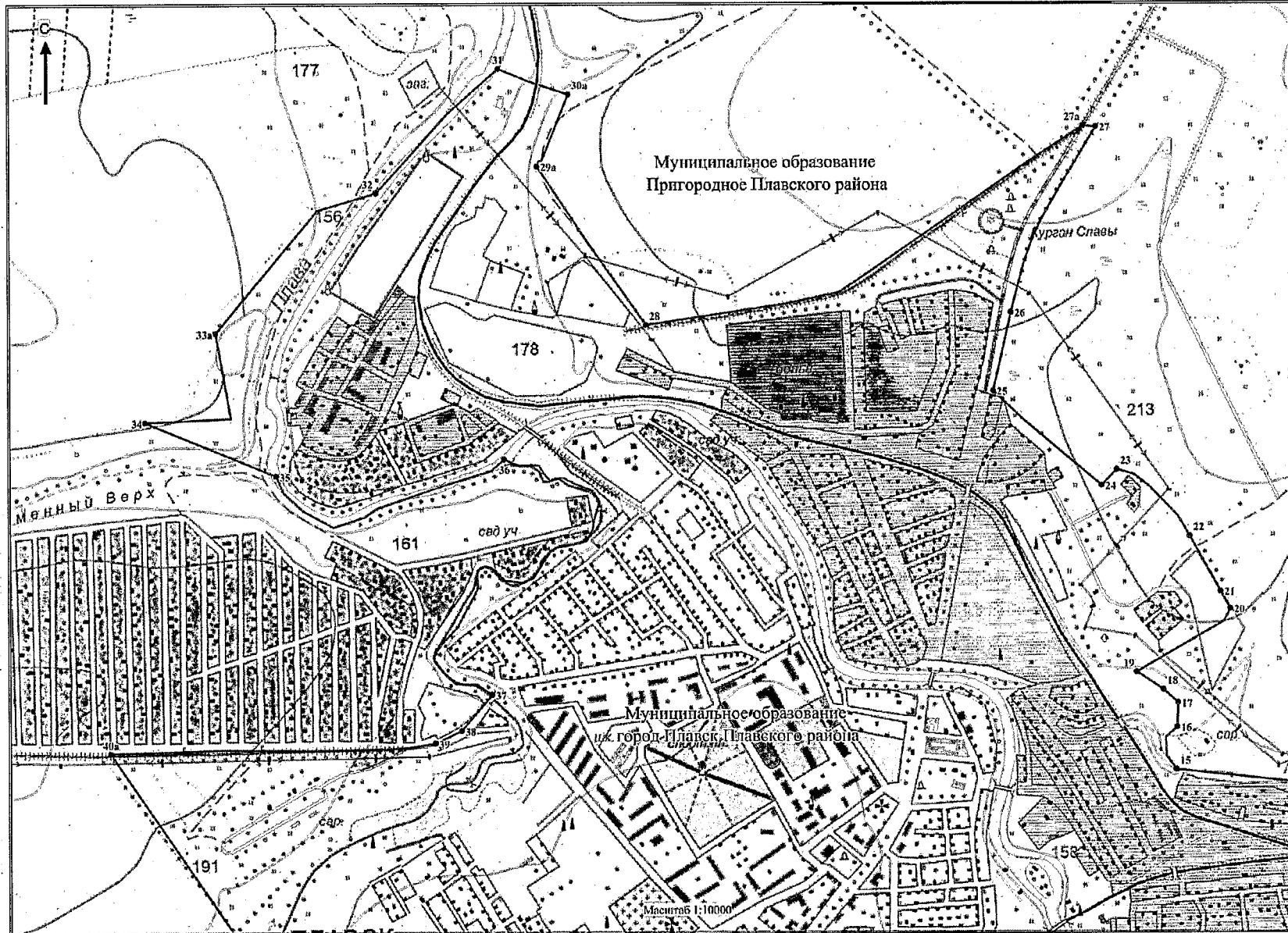
**Условные обозначения:**

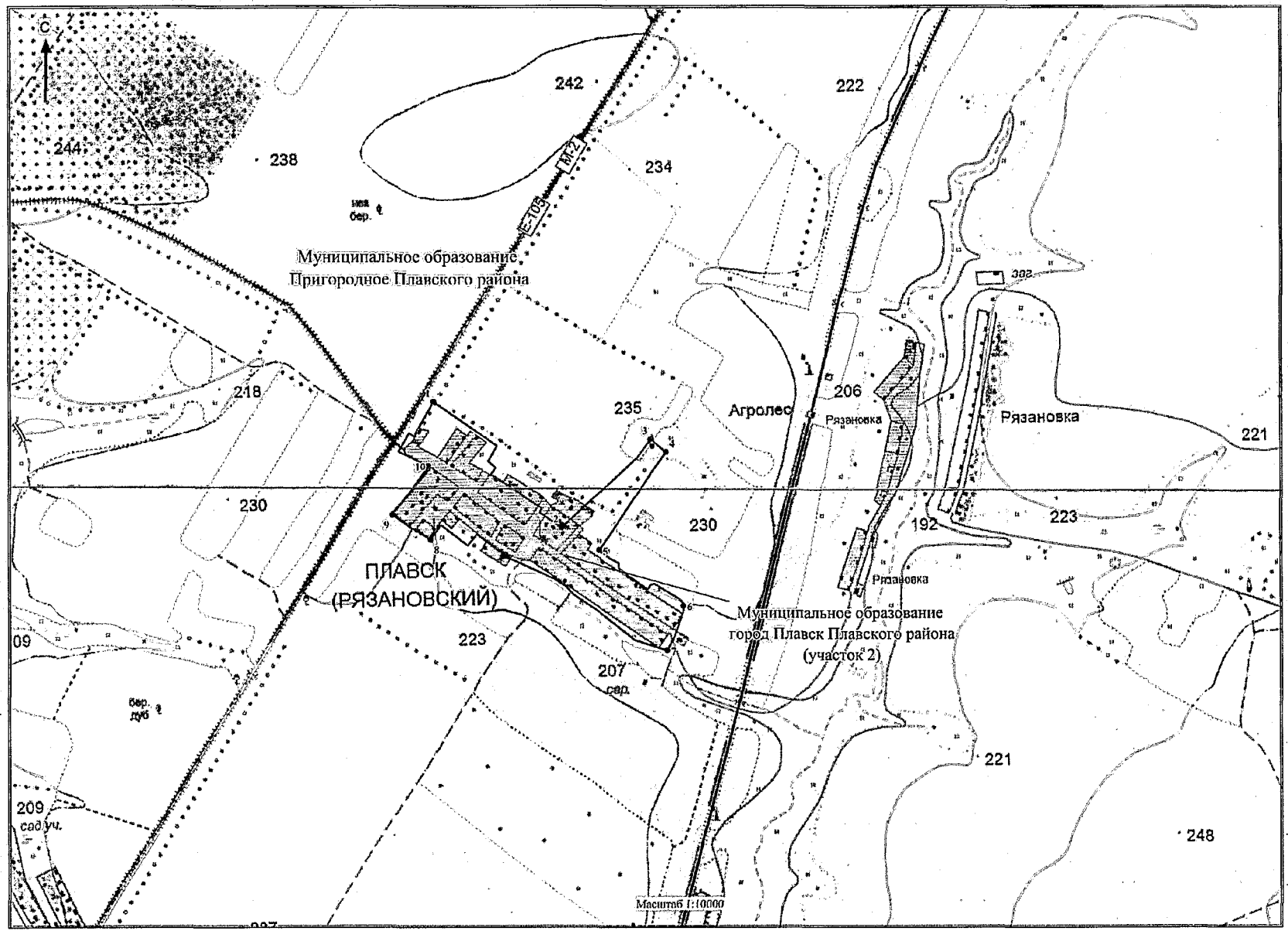
- номер листа
- граница муниципального образования и номер узловой точки

Масштаб 1:30 000









Приложение 5  
к Закону Тульской области  
«О внесении изменений в Закон Тульской  
области «О переименовании муниципального  
образования «Плавский район»  
Тульской области, установлении границ,  
наделении статусом и определении  
административных центров муниципальных  
образований на территории  
Плавского района Тульской области»

Приложение 5  
к Закону Тульской области  
«О переименовании муниципального  
образования «Плавский район» Тульской  
области, установлении границ, наделении  
статусом и определении административных  
центров муниципальных образований  
на территории Плавского района  
Тульской области»

**Описание границы муниципального образования Камынинское  
Плавского района**

За начальную точку описания границы муниципального образования Камынинское Плавского района принята узловая точка 38(27), расположенная на восточной стороне полосы отвода железной дороги Москва – Харьков, в 1,50 км северо-западнее деревни Средние Мармыжи Плавского района, в 2,33 км юго-западнее деревни Рязановка Щекинского района, и являющаяся точкой стыка границ муниципальных образований Камынинское Плавского района, Пригородное Плавского района и Лазаревское Щекинского района.

**Прохождение границы с муниципальным образованием Лазаревское  
Щекинского района**

От узловой точки 38(27) (692472.35; 244381.31) линия границы идет в северо-восточном направлении на протяжении 0,08 км по прямой до поворотной точки 26, расположенной в 0,16 км восточнее оси железной дороги Москва – Харьков.

От точки 26 (692502.54; 244458.76) линия границы идет в северном направлении по руслу ручья урочища Рязанский луг в Щекинском районе, вверх против течения, на протяжении 0,81 км до поворотной точки 25,

расположенной в русле ручья урочища Рязанский Луг.

От точки 25 (693190.60; 244659.81) линия границы идет по суходольной прямой в юго-восточном направлении на протяжении 0,41 км до поворотной точки 24.

От точки 24 (693065.51; 245047.86) линия границы идет по суходольной прямой в северо-восточном направлении на протяжении 0,23 км до поворотной точки 23.

От точки 23 (693093.22; 245276.97) линия границы идет по суходольной прямой в северо-восточном направлении на протяжении 1,16 км до поворотной точки 22, расположенной в 0,53 км юго-восточнее пересечения двух полевых дорог в Щекинском районе, на северном краю лесополосы в Плавском районе.

От точки 22 (693542.93; 246341.55) линия границы идет в юго-восточном направлении вдоль восточной стороны лесополосы на протяжении 0,13 км до поворотной точки 21, расположенной на пресечении двух полевых дорог.

От точки 21 (693414.32; 246369.61) линия границы идет в юго-восточном направлении ломаной линией преимущественно вдоль безымянного ручья на протяжении 1,81 км до поворотной точки 20а, расположенной в месте слияния безымянного ручья и ручья Мармыжка.

От точки 20а (691870.03; 246721.16) линия границы идет по руслу ручья Мармыжка, вверх против течения, в восточном направлении на протяжении 5,23 км до поворотной точки 20, расположенной в русле ручья Мармыжка.

От точки 20 (691844.62; 250894.90) линия границы идет по суходольной прямой в юго-восточном направлении на протяжении 0,18 км до поворотной точки 19.

От точки 19 (691732.66; 251032.58) линия границы идет в юго-восточном направлении по суходольной прямой на протяжении 0,46 км до поворотной точки 18, расположенной в 0,07 км на северо-восток от пересечения полевых дорог в Плавском районе.

От точки 18 (691449.48; 251392.86) линия границы идет по суходольной прямой в юго-западном направлении на протяжении 0,38 км до поворотной точки 17.

От точки 17 (691140.28; 251172.07) линия границы идет по суходольной прямой в юго-западном направлении на протяжении 0,30 км до поворотной точки 16.

От точки 16 (690872.64; 251035.77) линия границы идет в юго-западном направлении вдоль восточной стороны лесополосы в Плавском районе на



протяжении 0,49 км до поворотной точки 15.

От точки 15 (690497.29; 250725.80) линия границы идет по суходольной прямой в юго-восточном направлении вдоль южной стороны лесополосы в Щекинском районе на протяжении 1,69 км до поворотной точки 14.

От точки 14 (690250.25; 251969.26) линия границы идет по суходольной прямой вдоль южной стороны лесополосы в Щекинском районе в восточном направлении на протяжении 0,81 км до поворотной точки 13.

От точки 13 (690141.69; 252767.77) линия границы идет по суходольной прямой вдоль южной стороны лесополосы в Щекинском районе в восточном направлении на протяжении 0,36 км до поворотной точки 12.

От точки 12 (690124.18; 253128.01) линия границы идет по суходольной прямой вдоль южной стороны лесополосы в Щекинском районе в восточном направлении на протяжении 0,74 км до поворотной точки 11, расположенной на повороте лесополосы, с ее южной стороны, в Щекинском районе, в 1,97 км северо-восточнее плотины пруда в Плавском районе.

От точки 11 (690054.28; 253864.61) линия границы идет по полевой дороге вдоль восточной стороны лесополосы в Плавском районе в юго-западном направлении на протяжении 1,43 км до поворотной точки 10, расположенной на южной стороне лесополосы в Плавском районе, в 0,41 км юго-западнее пересечения двух полевых дорог.

От точки 10 (688827.58; 253129.39) линия границы идет по полевой дороге в юго-восточном направлении на протяжении 0,50 км до поворотной точки 9.

От точки 9 (688481.29; 253496.18) линия границы идет по полевой дороге в юго-восточном направлении на протяжении 0,38 км до поворотной точки 8.

От точки 8 (688217.29; 253778.26) линия границы идет по полевой дороге в юго-восточном направлении на протяжении 0,05 км до поворотной точки 7.

От точки 7 (688192.66; 253823.05) линия границы идет по полевой дороге в восточном направлении на протяжении 0,43 км до поворотной точки 6.

От точки 6 (688152.13; 254250.49) линия границы идет по суходольной прямой в восточном направлении на протяжении 0,17 км до поворотной точки 5.

От точки 5 (688194.02; 254415.70) линия границы идет в северо-восточном направлении по северной стороне лесополосы в Плавском районе на протяжении 0,31 км до поворотной точки 4.

От точки 4 (688272.91; 254717.54) линия границы идет в северо-восточном направлении по северной стороне лесополосы в Плавском районе на протяжении 0,42 км до поворотной точки 3.

От точки 3 (688351.64; 255128.30) линия границы идет в восточном направлении по северной стороне лесополосы в Плавском районе на протяжении 0,12 км до поворотной точки 2.

От точки 2 (688353.87; 255251.71) линия границы идет по суходольной прямой в юго-восточном направлении на протяжении 0,11 км до поворотной точки 1.

От точки 1 (688331.53; 255359.98) линия границы идет по суходольной прямой в юго-восточном направлении на протяжении 0,12 км до узловой точки 38, расположенной в 0,55 км западнее оси автодороги Лапотково – Ефремов, в 4,60 км северо-восточнее села Сорочинка Плавского района, в 3,20 км северо-западнее деревни Малая Красавка Тепло-Огаревского района, в 3,10 км юго-западнее деревни Крутое Щекинского района и являющейся точкой стыка границ муниципальных образований Камынинское Плавского района, Нарышкинское Тепло-Огаревского района и Лазаревское Щекинского района.

#### **Прохождение границы с муниципальным образованием Нарышкинское Тепло-Огаревского района**

От узловой точки 38 (688269.11; 255466.74) линия границы идет по суходольной прямой вдоль восточной стороны лесополосы в юго-восточном направлении на протяжении 1,20 км до поворотной точки 90.

От точки 90 (687077.35; 255795.43) линия границы идет по суходольной прямой в южном направлении на протяжении 1,10 км до поворотной точки 89.

От точки 89 (686007.63; 255863.57) линия границы идет по суходольной прямой в юго-западном направлении на протяжении 0,26 км до поворотной точки 88.

От точки 88 (685804.25; 255742.35) линия границы идет по суходольной прямой в южном направлении на протяжении 0,20 км до поворотной точки 87.

От точки 87 (685595.83; 255702.27) линия границы идет по суходольной прямой в южном направлении на протяжении 0,85 км до поворотной точки 86, расположенной в русле безымянного ручья.

От точки 86 (684761.94; 255686.86) линия границы идет по руслу безымянного ручья, вниз по течению, в основном в западном направлении на протяжении 1,65 км до поворотной точки 85, расположенной в месте слияния безымянного ручья и русла реки Сорочка.

От точки 85 (684686.48; 254189.41) линия границы идет по руслу реки Сорочка, вниз по течению, в юго-западном направлении на протяжении 0,43 км до поворотной точки 84, расположенной на оси автодороги Теплое – Плавск.

От точки 84 (684640.54; 253796.09) линия границы идет по руслу реки Сорочка, вниз по течению, в юго-западном направлении на протяжении 0,31 км до поворотной точки 83, расположенной в русле реки Сорочка.

От точки 83 (684511.55; 253547.72) линия границы идет по суходольной прямой в южном направлении на протяжении 1,92 км до поворотной точки 82, расположенной на пересечении двух лесополос.

От точки 82 (682611.76; 253437.18) линия границы идет по суходольной прямой в южном направлении на протяжении 0,72 км до поворотной точки 81, расположенной в русле безымянного ручья.

От точки 81 (681886.29; 253470.27) линия границы идет по руслу безымянного ручья, вверх против течения, на протяжении 0,37 км до поворотной точки 80.

От точки 80 (681789.88; 253128.26) линия границы идет по руслу безымянного ручья, вверх против течения, в юго-западном направлении на протяжении 0,14 км до поворотной точки 79.

От точки 79 (681693.06; 253041.01) линия границы идет по суходольной прямой в юго-западном направлении на протяжении 0,27 км до поворотной точки 78.

От точки 78 (681595.92; 252809.16) линия границы идет в юго-западном направлении на протяжении 0,29 км вдоль южной стороны лесополосы до поворотной точки 77.

От точки 77 (681557.64; 252672.82) линия границы идет вдоль южной стороны лесополосы в юго-западном направлении на протяжении 0,60 км до поворотной точки 76.

От точки 76 (681337.13; 251898.06) линия границы идет вдоль южной стороны лесополосы в юго-западном направлении на протяжении 1,19 км до поворотной точки 38(75), расположенной в русле безымянного ручья, в 3,70 км юго-западнее деревни Большая Красавка Тепло-Огаревского района, в 1,60 км юго-западнее урочища Богдановка Плавского района, в 4,20 км севернее села Мещерино Плавского района.

От точки 38(75) (681033.27; 250810.52) линия границы идет по руслу безымянного ручья, вверх против течения, на протяжении 1,31 км до поворотной точки 74.

От точки 74 (680474.01; 251707.09) линия границы идет по суходольной прямой в юго-восточном направлении на протяжении 1,26 км до поворотной точки 73.

От точки 73 (679453.46; 252438.02) линия границы идет по суходольной прямой в юго-восточном направлении на протяжении 0,30 км до поворотной точки 72.

От точки 72 (679214.22; 252617.89) линия границы идет по суходольной прямой в юго-восточном направлении на протяжении 0,31 км до поворотной точки 71, расположенной на северной стороне полосы отвода железной дороги Волово – Духовская.

От точки 71 (678918.75; 252708.49) линия границы идет по суходольной прямой в южном направлении на протяжении 0,09 км до поворотной точки 70, расположенной на оси железной дороги Волово – Духовская.

От точки 70 (678838.54; 252704.90) линия границы идет по суходольной прямой в юго-западном направлении на протяжении 0,15 км до поворотной точки 69, расположенной на южной стороне полосы отвода железной дороги Волово – Духовская.

От точки 69 (678756.02; 252586.61) линия границы идет по южной стороне полосы отвода железной дороги Волово – Духовская в восточном направлении на протяжении 0,33 км до поворотной точки 68.

От точки 68 (678793.40; 252909.40) линия границы идет по южной стороне полосы отвода железной дороги Волово – Духовская в северо-восточном направлении на протяжении 0,82 км до поворотной точки 67.

От точки 67 (678985.06; 253706.64) линия границы идет по южной стороне полосы отвода железной дороги Волово – Духовская в северо-восточном направлении на протяжении 0,48 км до узловой точки 23(66), расположенной на пересечении южной стороны полосы отвода железной дороги Волово – Духовская с лесополосой, в 2,37 км западнее поселка Победа Тепло-Огаревского района, в 2,10 км юго-западнее деревни Ольгино Тепло-Огаревского района, в 4,50 км северо-восточнее деревни Починино Плавского района, и являющейся точкой стыка границ муниципальных образований Волчье-Дубравское Тепло-Огаревского района, Нарышкинское Тепло-Огаревского района и Камынинское Плавского района.

### **Прохождение границы с муниципальным образованием Волчье-Дубравское Тепло-Огаревского района**

От узловой точки 23(66) (679044.23; 254184.94) линия границы идет по суходольной прямой вдоль западной стороны лесополосы в юго-восточном

направлении на протяжении 0,81 км до поворотной точки 65, расположенной на пересечении двух лесополос.

От точки 65 (678261.55; 254518.63) линия границы идет по суходольной прямой вдоль южной стороны лесополосы в восточном направлении на протяжении 0,57 км до поворотной точки 64, расположенной в русле безымянного ручья.

От точки 64 (678294.47; 255109.08) линия границы идет по руслу безымянного ручья, вниз по течению, в юго-восточном направлении на протяжении 0,68 км до поворотной точки 63, расположенной в месте слияния двух безымянных ручьев.

От точки 63 (677673.58; 255297.70) линия границы идет по руслу безымянного ручья, вверх против течения, в северо-восточном направлении на протяжении 0,45 км до поворотной точки 62.

От точки 62 (677859.69; 255705.93) линия границы идет по суходольной прямой в юго-восточном направлении на протяжении 0,20 км до поворотной точки 61, расположенной в 0,24 км юго-восточнее развилки полевых дорог.

От точки 61 (677839.32; 255895.52) линия границы идет вдоль западной стороны лесополосы в юго-восточном направлении на протяжении 2,35 км до поворотной точки 60.

От точки 60 (675893.45; 257209.78) линия границы идет в основном юго-западном направлении по руслу реки Озеренка, вниз по течению, на протяжении 3,22 км до поворотной точки 59, расположенной на пересечении русла реки Озеренка и русла безымянного ручья балки Средняя.

От точки 59 (674451.28; 255401.45) линия границы идет в основном в юго-западном направлении по руслу реки Озеренка, вниз по течению, на протяжении 1,38 км до поворотной точки 58, расположенной в месте слияния русла реки Озеренка с руслом реки Плава.

От точки 58 (674050.07; 254324.24) линия границы идет в основном в юго-западном направлении по руслу реки Плава, вверх против течения, на протяжении 0,45 км до поворотной точки 57, расположенной в месте впадения безымянного ручья в русло реки Плава.

От точки 57 (673585.70; 254254.04) линия границы идет в основном юго-западном направлении по руслу безымянного ручья, вверх против течения, на протяжении 1,55 км до поворотной точки 56, расположенной в истоке безымянного ручья.

От точки 56 (673282.93; 252823.20) линия границы идет в юго-западном направлении вдоль южной стороны лесополосы на протяжении 1,80 км до

поворотной точки 55, расположенной в 0,60 км на северо-восток от пересечения двух полевых дорог в Тепло-Огаревском районе.

От точки 55 (672299.29; 251310.75) линия границы идет вдоль южной стороны лесополосы в юго-западном направлении на протяжении 0,70 км до поворотной точки 54, расположенной на стыке лесополосы с полевой дорогой.

От точки 54 (671924.28; 250658.31) линия границы идет в юго-западном направлении на протяжении 0,15 км до поворотной точки 53, расположенной в 0,42 км северо-западнее пересечения полевых дорог в Тепло-Огаревском районе, в 0,56 км на восток от балки урочища Ивановский в Плавском районе.

От точки 53 (671782.40; 250634.96) линия границы идет по суходольной прямой в юго-восточном направлении на протяжении 0,45 км до поворотной точки 52, расположенной в русле безымянного ручья.

От точки 52 (671377.94; 250843.77) линия границы идет по суходольной прямой в южном направлении на протяжении 0,11 км до поворотной точки 51, расположенной в русле безымянного ручья.

От точки 51 (671268.54; 250870.74) линия границы идет в юго-восточном направлении по руслу безымянного ручья, вниз по течению, на протяжении 0,33 км до поворотной точки 50, расположенной в месте слияния двух безымянных ручьев.

От точки 50 (670963.47; 251065.59) линия границы идет в юго-западном направлении по руслу безымянного ручья, вверх против течения, на протяжении 0,15 км до поворотной точки 49.

От точки 49 (670921.42; 250913.33) линия границы идет в юго-западном направлении по руслу безымянного ручья, вверх против течения, на протяжении 0,35 км до поворотной точки 48.

От точки 48 (670843.21; 250580.09) линия границы идет в основном в юго-западном направлении по руслу безымянного ручья, вверх против течения, на протяжении 2,00 км до поворотной точки 47, расположенной в русле безымянного ручья.

От точки 47 (669231.65; 249977.81) линия границы идет по суходольной прямой в юго-западном направлении на протяжении 0,05 км до поворотной точки 46, расположенной на восточной стороне лесного квартала 29 урочища Моховое земель лесного фонда.

От точки 46 (669218.99; 249950.44) линия границы идет по суходольной прямой в северо-западном направлении на протяжении 0,42 км до поворотной точки 45, расположенной на северной стороне лесного квартала 29 урочища Моховое земель лесного фонда.

От точки 45 (669530.07; 249664.18) линия границы идет по суходольной прямой в юго-западном направлении на протяжении 0,11 км до поворотной точки 44.

От точки 44 (669479.65; 249566.96) линия границы идет по суходольной прямой вдоль южной стороны лесополосы в юго-западном направлении на протяжении 0,50 км до поворотной точки 43.

От точки 43 (669260.34; 248936.85) линия границы идет в юго-западном направлении на протяжении 0,72 км до поворотной точки 42.

От точки 42 (669108.47; 248385.37) линия границы идет в южном направлении по восточной стороне лесополосы на протяжении 0,27 км до поворотной точки 41, расположенной на пересечении двух лесополос.

От точки 41 (668824.90; 248420.65) линия границы идет по суходольной прямой в южном направлении на протяжении 0,50 км до поворотной точки 40.

От точки 40 (668324.90; 248362.74) линия границы идет по суходольной прямой в юго-западном направлении на протяжении 0,40 км до поворотной точки 39, расположенной на вершине балки Каменка.

От точки 39 (667937.68; 248287.28) линия границы идет по суходольной прямой в юго-западном направлении на протяжении 0,20 км до поворотной точки 38.

От точки 38 (667753.21; 248124.52) линия границы идет по суходольной прямой в юго-западном направлении на протяжении 0,20 км до поворотной точки 37, расположенной в начале балки Рукавак.

От точки 37 (667637.64; 248026.73) линия границы идет по суходольной прямой в западном направлении на протяжении 0,63 км до поворотной точки 36, расположенной на пересечении оси автодороги Теплое–Троекурово с тальвегом балки Рукавак.

От точки 36 (667682.34; 247412.66) линия границы идет по оси автодороги Теплое – Троекурово в юго-восточном направлении на протяжении 0,53 км до поворотной точки 35, расположенной на пересечении оси автодороги Теплое – Троекурово с полевой дорогой.

От точки 35 (667165.87; 247547.99) линия границы идет по оси автодороги Теплое – Троекурово в юго-восточном направлении на протяжении 1,60 км до поворотной точки 34, расположенной на оси автодороги Теплое – Троекурово.

От точки 34 (665831.19; 248323.70) линия границы идет по оси автодороги Теплое – Троекурово в юго-восточном направлении на протяжении

0,53 км до поворотной точки 33, расположенной на оси автодороги Теплое – Троекурово.

От точки 33 (665325.92; 248511.09) линия границы идет по суходольной прямой в южном направлении на протяжении 0,37 км до узловой точки 38(32), расположенной на восточном крае лесополосы, в 0,46 км западнее деревни Троекурово Тепло-Огаревского района, в 1,10 км северо-восточнее урочища Сергеевское Плавского района, в 3,15 км юго-восточнее урочища Образцовый Плавского района и являющейся точкой стыка границ муниципальных образований Волчье-Дубравское Тепло-Огаревского района, Молочно-Дворское Плавского района и Камынинское Плавского района.

### **Прохождение границы с муниципальным образованием Молочно-Дворское Плавского района**

От узловой точки 38(32) (664950.28; 248545.57) линия границы идет в западном направлении по полевой дороге на протяжении 2,04 км до поворотной точки 51, расположенной на полевой дороге.

От точки 51 (664937.45; 246535.77) линия границы идет в западном направлении по суходольной прямой на протяжении 0,49 км до поворотной точки 50, расположенной на южной стороне лесополосы.

От точки 50 (664919.62; 246045.23) линия границы идет в юго-западном направлении по юго-восточной стороне лесополосы на протяжении 0,11 км до поворотной точки 49, расположенной на южной стороне лесополосы.

От точки 49 (664856.95; 245950.92) линия границы идет в юго-западном направлении по тальвегу северо-восточного отрога безымянной балки на протяжении 0,24 км до поворотной точки 48, расположенной на пересечении тальвегов северо-западного и северо-восточного отрогов безымянной балки.

От точки 48 (664724.70; 245755.24) линия границы идет в северо-западном направлении по тальвегу северо-западного отрога безымянной балки на протяжении 0,06 км до поворотной точки 47, расположенной на вершине северо-западного отрога безымянной балки.

От точки 47 (664767.24; 245712.81) линия границы идет в северо-западном направлении по суходольной прямой на протяжении 0,38 км до поворотной точки 46, расположенной в 0,87 км юго-восточнее технологической оси плотины пруда.

От точки 46 (665035.12; 245445.56) линия границы идет в западном направлении по суходольной прямой на протяжении 0,60 км до поворотной точки 45, расположенной на полевой дороге.

От точки 45 (664964.53; 244849.08) линия границы идет в юго-восточном



направлении по полевой дороге на протяжении 0,12 км до поворотной точки 44, расположенной на полевой дороге.

От точки 44 (664854.59; 244893.30) линия границы идет в юго-западном направлении по северной стороне лесополосы на протяжении 0,68 км до поворотной точки 43, расположенной на северной стороне лесного массива.

От точки 43 (664448.31; 244382.41) линия границы идет в юго-западном направлении преимущественно по лесополосе на протяжении 2,33 км до поворотной точки 42а, расположенной на западной границе урочища Задний Верх земель лесного фонда.

От точки 42а (665973.06; 242877.55) линия границы идет в северо-восточном направлении по западной границе урочища Задний Верх земель лесного фонда на протяжении 0,20 км до поворотной точки 42, расположенной на северо-западной границе урочища Задний Верх земель лесного фонда.

От точки 42 (666102.33; 243030.34) линия границы идет в северо-восточном направлении, затем в северо-западном, юго-западном направлениях по западной границе урочища Задний Верх земель лесного фонда на протяжении 0,31 км до поворотной точки 41а, расположенной на западной стороне урочища Задний Верх земель лесного фонда.

От точки 41а (666198.90; 242995.55) линия границы идет в северо-восточном направлении по западной границе урочища Задний Верх земель лесного фонда на протяжении 1,11 км до поворотной точки 41, расположенной на северной стороне урочища Задний Верх земель лесного фонда.

От точки 41 (667025.94; 243084.02) линия границы идет в северо-восточном направлении по полевой дороге на протяжении 0,85 км до поворотной точки 40, расположенной на пересечении двух полевых дорог.

От точки 40 (667768.77; 243490.01) линия границы идет в северо-восточном направлении по суходольной прямой на протяжении 0,14 км до поворотной точки 39, расположенной на юго-восточной границе урочища Гниловоды земель лесного фонда.

От точки 39 (667908.85; 243519.87) линия границы идет в северо-восточном направлении по восточной границе урочища Гниловоды земель лесного фонда на протяжении 0,15 км до поворотной точки 38, расположенной на восточной стороне урочища Гниловоды земель лесного фонда.

От точки 38 (668020.51; 243614.74) линия границы идет в северо-западном направлении по восточной границе урочища Гниловоды земель лесного фонда на протяжении 0,22 км до поворотной точки 37, расположенной на восточной стороне урочища Гниловоды земель лесного фонда.

От точки 37 (668213.78; 243520.56) линия границы идет в северо-восточном направлении по восточной границе урочища Гниловоды земель лесного фонда на протяжении 0,20 км до поворотной точки 36, расположенной на восточной стороне урочища Гниловоды земель лесного фонда.

От точки 36 (668404.36; 243577.36) линия границы идет в северо-западном направлении по восточной границе урочища Гниловоды земель лесного фонда на протяжении 0,95 км до поворотной точки 35, расположенной на северо-восточной стороне урочища Гниловоды земель лесного фонда.

От точки 35 (669152.41; 243183.93) линия границы идет в северо-восточном направлении по восточной границе урочища Гниловоды земель лесного фонда на протяжении 0,55 км до поворотной точки 34, расположенной на полевой дороге.

От точки 34 (669637.36; 243429.28) линия границы идет в юго-западном направлении по полевой дороге на протяжении 1,31 км до поворотной точки 101, расположенной в 0,40 км на северо-запад от квартала 13 урочища Гниловоды земель лесного фонда, в 4,50 км северо-восточнее села Скородное Плавского района, в 4,25 км юго-восточнее села Спасское Плавского района, в 2,75 км западнее деревни Жадоми Плавского района.

От точки 101 (669406.99; 242144.08) линия границы идет в северо-западном направлении по полевой дороге на протяжении 1,85 км до поворотной точки 27, расположенной на полевой дороге.

От точки 27 (671150.91; 241558.97) линия границы идет в северо-западном направлении по полевой дороге на протяжении 0,35 км до поворотной точки 26, расположенной на полевой дороге.

От точки 26 (671317.72; 241252.83) линия границы идет в северо-восточном направлении по полевой дороге на протяжении 0,16 км до поворотной точки 25, расположенной в месте пересечения двух полевых дорог.

От точки 25 (671418.82; 241381.26) линия границы идет в северо-восточном направлении по южному краю урочища Жадомский Чернолесок земель лесного фонда на протяжении 0,68 км до поворотной точки 24а, расположенной на восточном краю урочища Жадомский Чернолесок земель лесного фонда.

От точки 24а (671815.14; 241930.43) линия границы идет в северо-западном направлении по восточному краю урочища Жадомский Чернолесок земель лесного фонда на протяжении 0,26 км до поворотной точки 23а, расположенной на южной окраине урочища Жадомский Чернолесок земель лесного фонда.

От точки 23а (672032.22; 241.780.68) линия границы идет в северо-

восточном направлении по южному краю леса урочища Жадомский Чернолесок земель лесного фонда на протяжении 1,27 км до поворотной точки 22а, расположенной в 0,27 км от восточного края леса урочища Жадомский Чернолесок земель лесного фонда.

От точки 22а (672659.02; 242872.32) линия границы идет в северо-западном направлении по суходольной прямой на протяжении 0,90 км, затем в юго-западном на протяжении 0,23 км до поворотной точки 21а, расположенной в месте пересечения безымянного ручья и просеки леса.

От точки 21а (673359.24; 242249.80) линия границы идет в северо-западном направлении по руслу безымянного ручья на протяжении 0,32 км до поворотной точки 20а, расположенной в русле безымянного ручья.

От точки 20а (673637.08; 242163.33) линия границы идет вначале в северо-западном направлении, затем преимущественно в юго-западном направлении по северной границе леса урочища Жадомский Чернолесок земель лесного фонда на протяжении 0,81 км до поворотной точки 19, расположенной на полевой дороге.

От точки 19 (673330.87; 241755.52) линия границы идет в северо-западном направлении по южной стороне лесополосы на протяжении 1,50 км до поворотной точки 18, расположенной на западной стороне лесополосы.

От точки 18 (674177.82; 240527.91) линия границы идет в северо-западном направлении по суходольной прямой на протяжении 0,18 км до поворотной точки 17, расположенной в створе тальвега безымянной балки.

От точки 17 (674310.70; 240412.45) линия границы идет в северо-западном направлении по тальвегу безымянной балки на протяжении 0,19 км до поворотной точки 16.

От точки 16 (674 474.32; 240323.08) линия границы идет в северо-западном направлении по тальвегу лесного массива на протяжении 0,03 км до поворотной точки 15, расположенной в русле реки Пластица.

От точки 15 (674497.25; 240310.56) линия границы идет в северо-западном направлении по руслу реки Пластица, вверх против течения, на протяжении 0,24 км до поворотной точки 14, расположенной в месте слияния русел реки Пластица и безымянного ручья.

От точки 14 (674577.77; 240099.94) линия границы идет в северо-западном направлении по руслу безымянного ручья, вверх против течения, на протяжении 1,89 км до поворотной точки 13, расположенной в русле безымянного ручья.

От точки 13 (675 467.46; 238492.11) линия границы идет в северо-западном

направлении по тальвегу безымянной балки на протяжении 0,52 км до поворотной точки 12, расположенной на западной стороне лесополосы.

От точки 12 (675863.13; 238155.99) линия границы идет в северо-западном направлении по западной стороне лесополосы на протяжении 0,40 км до поворотной точки 11, расположенной в месте поворота лесополосы.

От точки 11 (676256.82; 238080.56) линия границы идет в северо-восточном направлении по суходольной прямой на протяжении 0,05 км до поворотной точки 10, расположенной на полевой дороге.

От точки 10 (676307.32; 238106.87) линия границы идет в северо-восточном направлении по полевой дороге на протяжении 0,58 км до поворотной точки 9, расположенной в месте пересечения оси автоподъезда к деревне Никольское Плавского района с полевой дорогой.

От точки 9 (676592.52; 238 616.13) линия границы идет в северо-восточном направлении по оси автодороги Урусово – Ивановское 1 – Ивановское 2 на протяжении 3,29 км до поворотной точки 8, расположенной на оси автодороги Урусово – Ивановское 1 – Ивановское 2.

От точки 8 (678000.52; 241463.47) линия границы идет в северо-западном направлении по оси автодороги Урусово – Ивановское 1 – Ивановское 2 на протяжении 0,40 км до поворотной точки 7, расположенной на повороте автодороги Урусово – Ивановское 1 – Ивановское 2.

От точки 7 (678350.77; 241.299.49) линия границы идет в северо-восточном направлении по оси автодороги Урусово – Ивановское 1 – Ивановское 2 на протяжении 3,05 км до поворотной точки 6, расположенной на оси автодороги Урусово – Ивановское 1 – Ивановское 2.

От точки 6 (681112.53; 242593.55) линия границы идет в северо-восточном направлении по оси автодороги Урусово – Ивановское 1 – Ивановское 2, на протяжении 1,67 км до поворотной точки 2а, расположенной на оси автодороги Урусово – Ивановское 1 – Ивановское 2.

От точки 2а (682336.26; 243735.56) линия границы идет в юго-западном направлении по южной стороне полосы отвода железной дороги «Волово – Духовская» на протяжении 0,88 км до поворотной точки 1а, расположенной на южной стороне полосы отвода железной дороги «Волово – Духовская».

От точки 1а (682236.79; 242859.52) линия границы идет в юго-западном направлении на протяжении 0,41 км до поворотной точки 31, расположенной на южной границе полосы отвода железной дороги «Волово – Духовская».

От точки 31 (682015.69; 242508.90) линия границы идет в северо-западном направлении преимущественно вдоль пахотного массива на протяжении 2,28

км до поворотной точки 32, расположенной на полевой дороге.

От точки 32 (683416.43; 240780.43) линия границы идет в северном направлении вдоль пахотного массива на протяжении 0,39 км до поворотной точки 33, расположенной на пересечении полевой дороги и восточной стороны лесополосы.

От точки 33 (683794.74; 240727.32) линия границы идет преимущественно в северо-восточном направлении по восточной стороне лесополосы на протяжении 1,08 км до поворотной точки 34, расположенной на повороте лесополосы.

От точки 34 (684882.97; 241013.70) линия границы идет в западном направлении по северной стороне лесополосы на протяжении 0,15 км до поворотной точки 35, расположенной на северной стороне лесополосы.

От точки 35 (684877.12; 240862.00) линия границы идет в северо-западном направлении ломаной линией на протяжении 0,18 км до поворотной точки 36, расположенной на полевой дороге.

От точки 36 (685019.38; 240780.62) линия границы идет в северо-восточном направлении по полевой дороге на протяжении 0,37 км до поворотной точки 37, расположенной на полевой дороге.

От точки 37 (685167.13; 241122.82) линия границы идет в северо-восточном направлении по полевой дороге, вдоль восточной стороны лесополосы, на протяжении 0,24 км до поворотной точки 38, расположенной на полевой дороге.

От точки 38 (685397.31; 241174.61) линия границы идет в северо-западном направлении вдоль лесополосы на протяжении 0,16 км до поворотной точки 39, расположенной на полевой дороге.

От точки 39 (685557.62; 241147.32) линия границы идет преимущественно в юго-западном направлении по лесному массиву на протяжении 0,19 км до поворотной точки 40, расположенной на западной стороне лесополосы.

От точки 40 (685508.53; 240969.09) линия границы идет в северо-восточном направлении по суходольной прямой на протяжении 0,04 км до поворотной точки 41, расположенной на южной стороне лесополосы.

От точки 41 (685548.43; 240985.54) линия границы идет в северо-восточном направлении вдоль южной стороны лесополосы на протяжении 0,18 км до поворотной точки 42, расположенной на повороте лесополосы.

От точки 42 (685619.95; 241152.42) линия границы идет в северо-западном направлении по восточной стороне лесополосы на протяжении 1,78 км до

поворотной точки 43, расположенной на пересечении лесополосы с полевой дорогой.

От точки 43 (687300.55; 240640.89) линия границы идет в северо-западном направлении по суходольной прямой на протяжении 0,18 км до узловой точки 44, расположенной на пересечении южной и восточной сторон ограждения коллективного сада и являющейся точкой стыка границ муниципальных образований Камынинское Плавского района, Молочно-Дворское Плавского района и город Плавск Плавского района.

### **Прохождение границы с муниципальным образованием город Плавск Плавского района**

От узловой точки 44 (687484.15; 240597.10) линия границы идет в северо-восточном направлении по суходольной прямой на протяжении 0,88 км до поворотной точки 45, расположенной в 0,12 км восточнее юго-восточного угла ограждения коллективного сада.

От точки 45 (687737.20; 241438.77) линия границы идет в северо-западном направлении по суходольной прямой на протяжении 0,47 км до поворотной точки 46.

От точки 46 (688193.55; 241327.77) линия границы идет в северо-восточном направлении по суходольной прямой на протяжении 0,13 км до поворотной точки 47.

От точки 47 (688296.87; 241401.35) линия границы идет в северо-восточном направлении по суходольной прямой на протяжении 0,23 км до поворотной точки 48, расположенной в русле реки Плава.

От точки 48 (688480.79; 241532.33) линия границы идет в северо-восточном направлении вдоль восточной стороны реки Плава на протяжении 0,76 км до поворотной точки 49.

От точки 49 (688989.10; 241943.57) линия границы идет в северо-восточном направлении ломаной линией на протяжении 0,39 км до поворотной точки 49а.

От точки 49а (689256.15; 242124.48) линия границы идет в юго-восточном направлении по суходольной прямой на протяжении 0,38 км до поворотной точки 50а.

От точки 50а (688975.62; 242319.70) линия границы идет в восточном направлении по суходольной прямой на протяжении 0,43 км до поворотной точки 51.

От точки 51 (688986.99; 242746.62) линия границы идет в юго-восточном

направлении по суходольной прямой на протяжении 0,29 км до поворотной точки 52а.

От точки 52а (688854.12; 242998.45) линия границы преимущественно идет в северо-восточном направлении ломаной линией на протяжении 0,66 км до поворотной точки 53, расположенной на полевой дороге.

От точки 53 (689152.73; 243254.88) линия границы идет в северо-восточном направлении на протяжении 0,20 км до поворотной точки 54, расположенной на южной стороне лесополосы.

От точки 54 (689297.51; 243370.21) линия границы идет в юго-восточном направлении по южной стороне лесополосы на протяжении 0,49 км до поворотной точки 56а, расположенной на южной стороне лесополосы.

От точки 56а (689069.11; 243803.96) линия границы идет в северо-восточном направлении по суходольной прямой на протяжении 0,36 км до поворотной точки 57а.

От точки 57а (689 396.22; 243963.46) линия границы идет в юго-восточном направлении по полевой дороге на протяжении 0,16 км до поворотной точки 59а, расположенной на повороте полевой дороги.

От точки 59а (689334.22; 244102.14) линия границы идет в северо-западном направлении по полевой дороге на протяжении 0,93 км до поворотной точки 60, расположенной в 0,03 км от места пересечения двух полевых дорог.

От точки 60 (690262.14; 244048.32) линия границы идет в северо-западном направлении по суходольной прямой на протяжении 0,11 км до поворотной точки 61.

От точки 61 (690369.01; 244022.85) линия границы идет в северо-западном направлении по руслу ручья Мармыжка, вверх против течения, на протяжении 0,31 км до узловой точки 62, расположенной на 0,08 км южнее полосы отвода железной дороги Москва – Харьков, в 0,37 км северо-западнее деревни Нижние Мармыжи Плавского района, и являющейся точкой стыка границ муниципальных образований город Плавск Плавского района, Камынинское Плавского района и Пригородное Плавского района.

### **Прохождение границы с муниципальным образованием Пригородное Плавского района**

От узловой точки 62 (690666.12; 243981.84) линия границы идет в северо-восточном направлении по восточной стороне полосы отвода железной дороги Москва – Харьков на протяжении 0,98 км до поворотной точки 63.

От точки 63 (691426.37; 244539.08) линия границы идет в северо-западном

направлении по восточной стороне полосы отвода железной дороги Москва – Харьков на протяжении 1,10 км до узловой точки 38(27), принятой ранее за начальную точку описания границы муниципального образования Камынинское Плавского района.

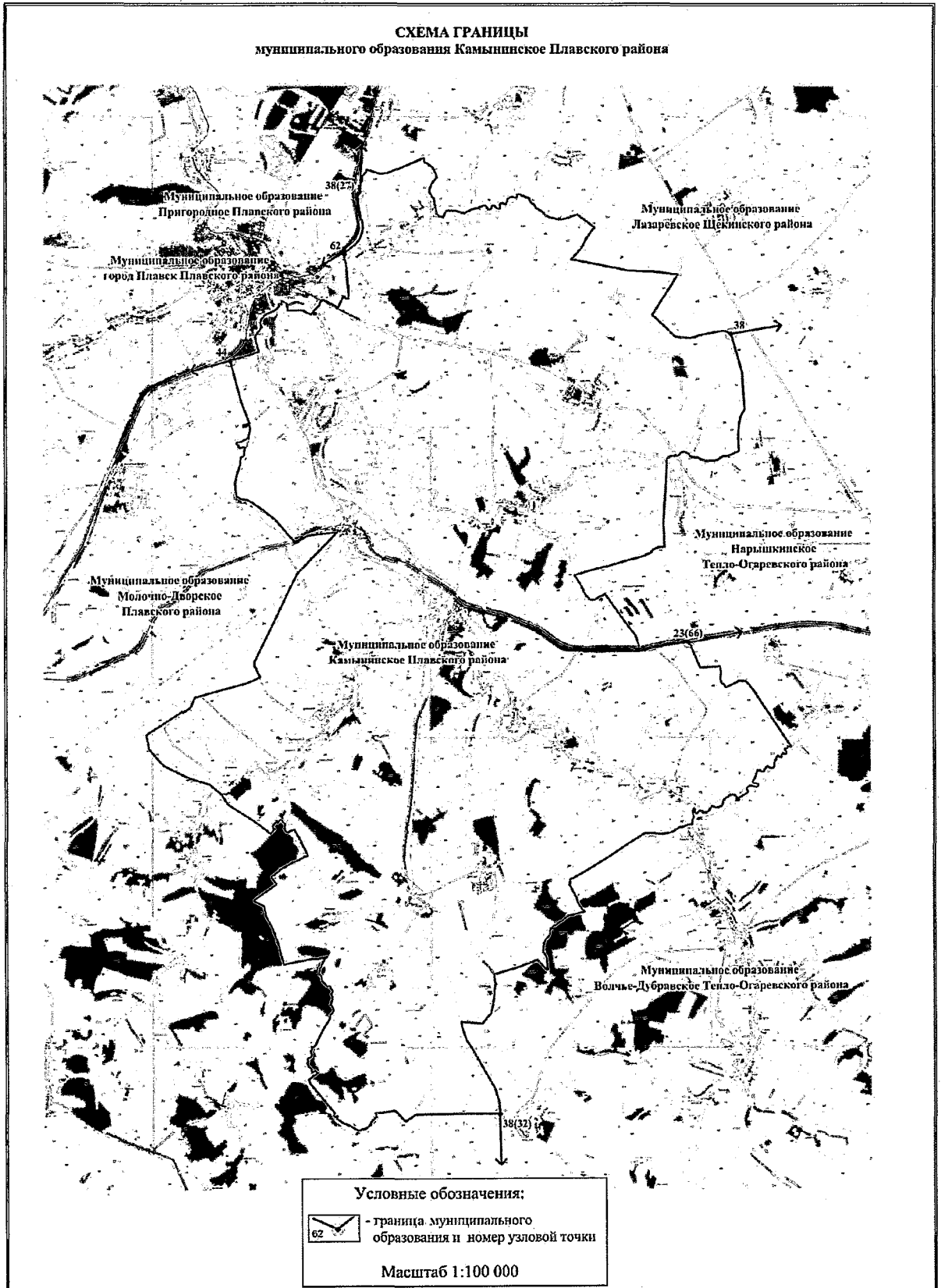
В тексте описания границы муниципального образования расстояния от узловых и поворотных точек до населенных пунктов указаны ориентировочно.

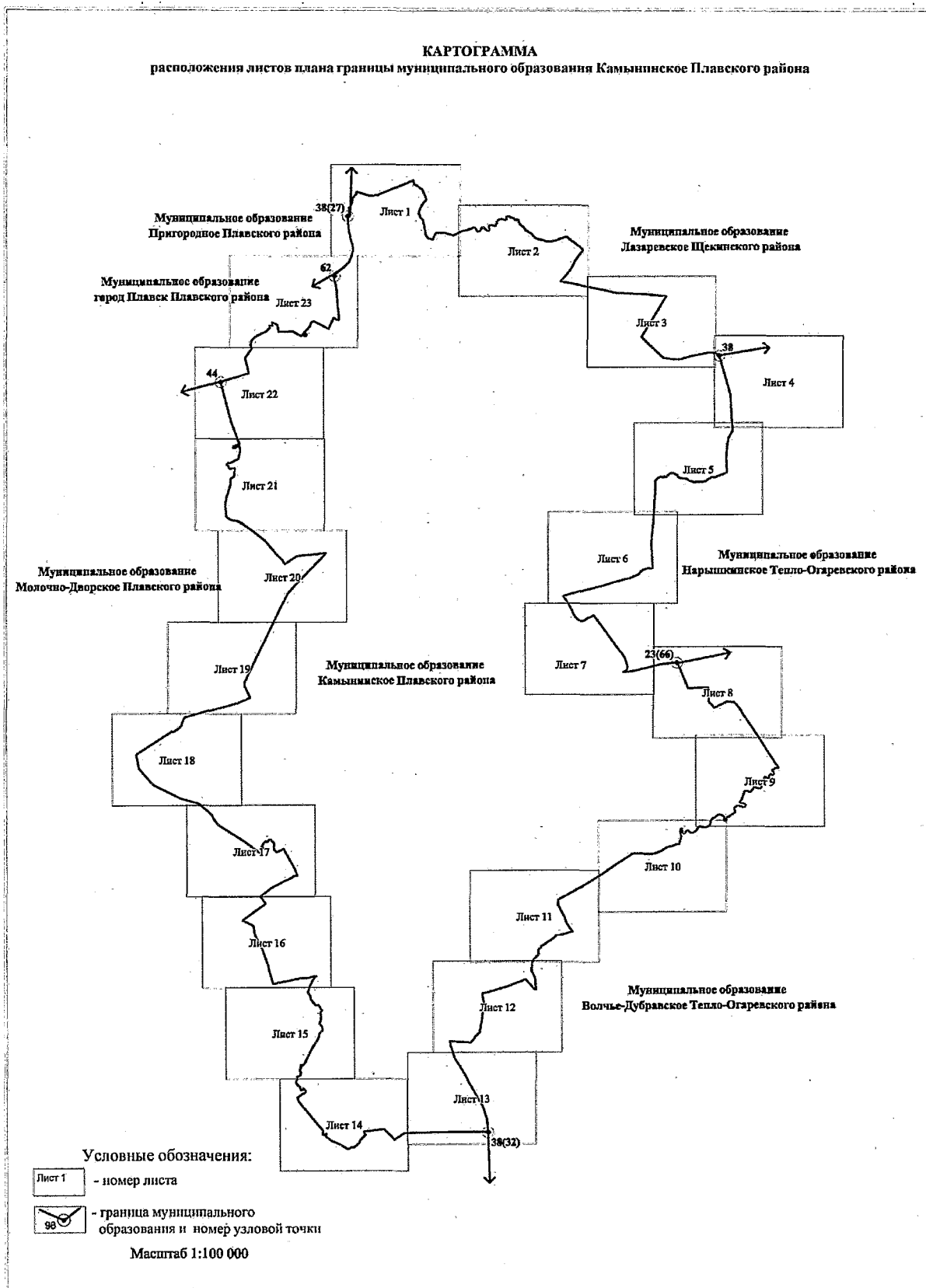


Приложение 6  
к Закону Тульской области  
«О внесении изменений в Закон Тульской  
области «О переименовании муниципального  
образования «Плавский район»  
Тульской области, установлении границ,  
наделении статусом и определении  
административных центров муниципальных  
образований на территории  
Плавского района Тульской области»

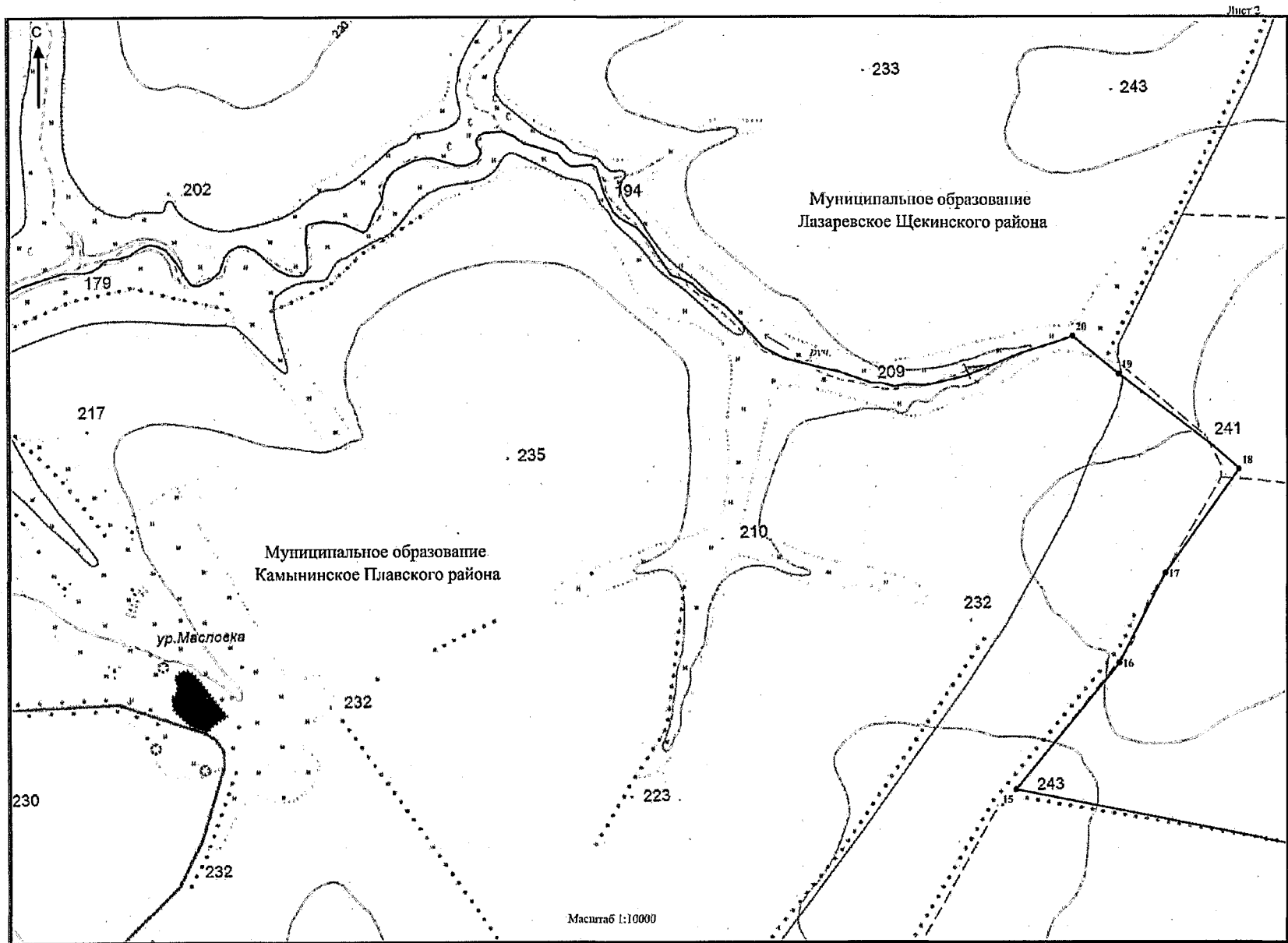
Приложение 6  
к Закону Тульской области  
«О переименовании муниципального  
образования «Плавский район» Тульской  
области, установлении границ, наделении  
статусом и определении административных  
центров муниципальных образований  
на территории Плавского района  
Тульской области»

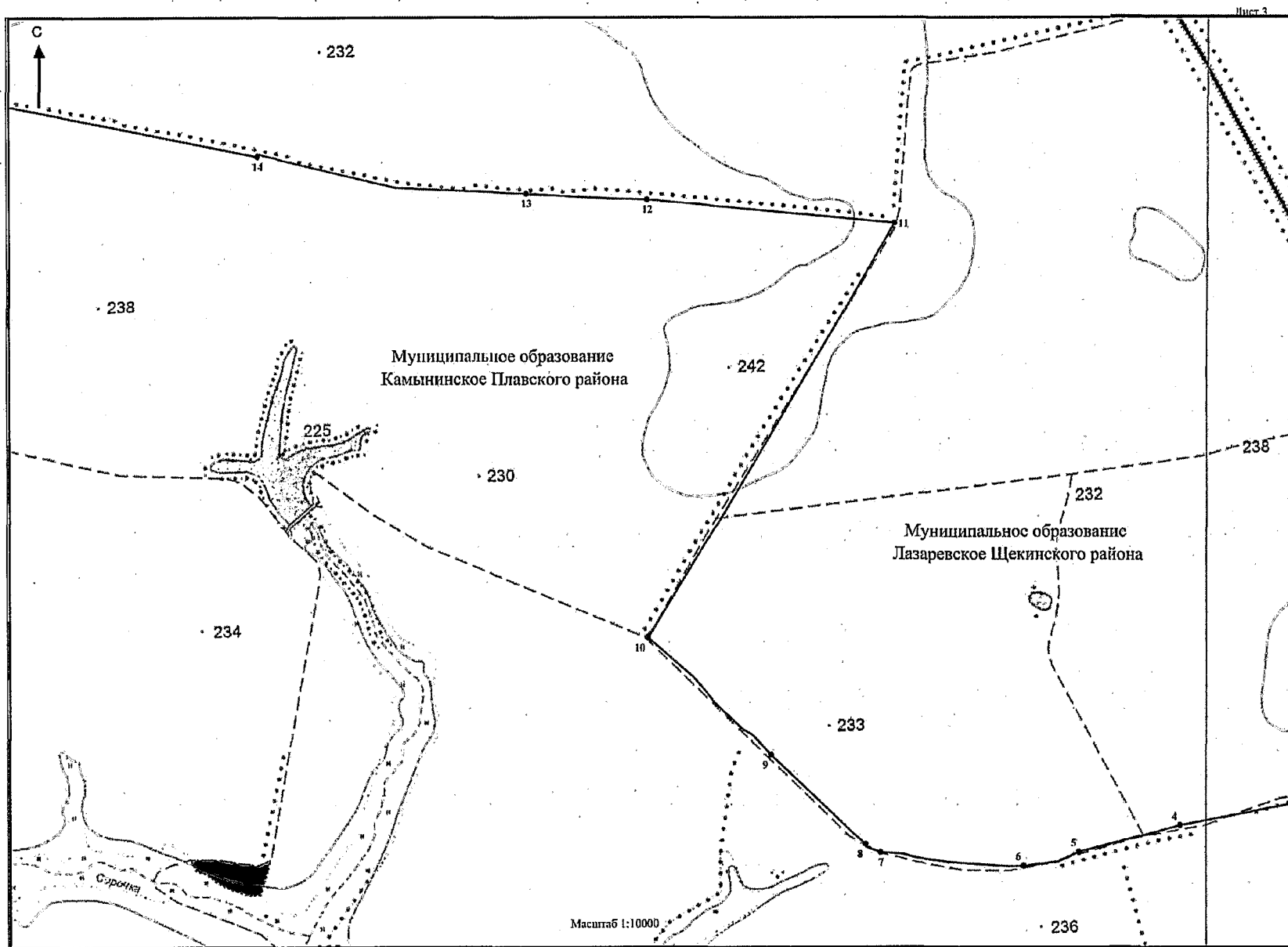
**Карта-схема  
границы муниципального образования Камынинское Плавского района**

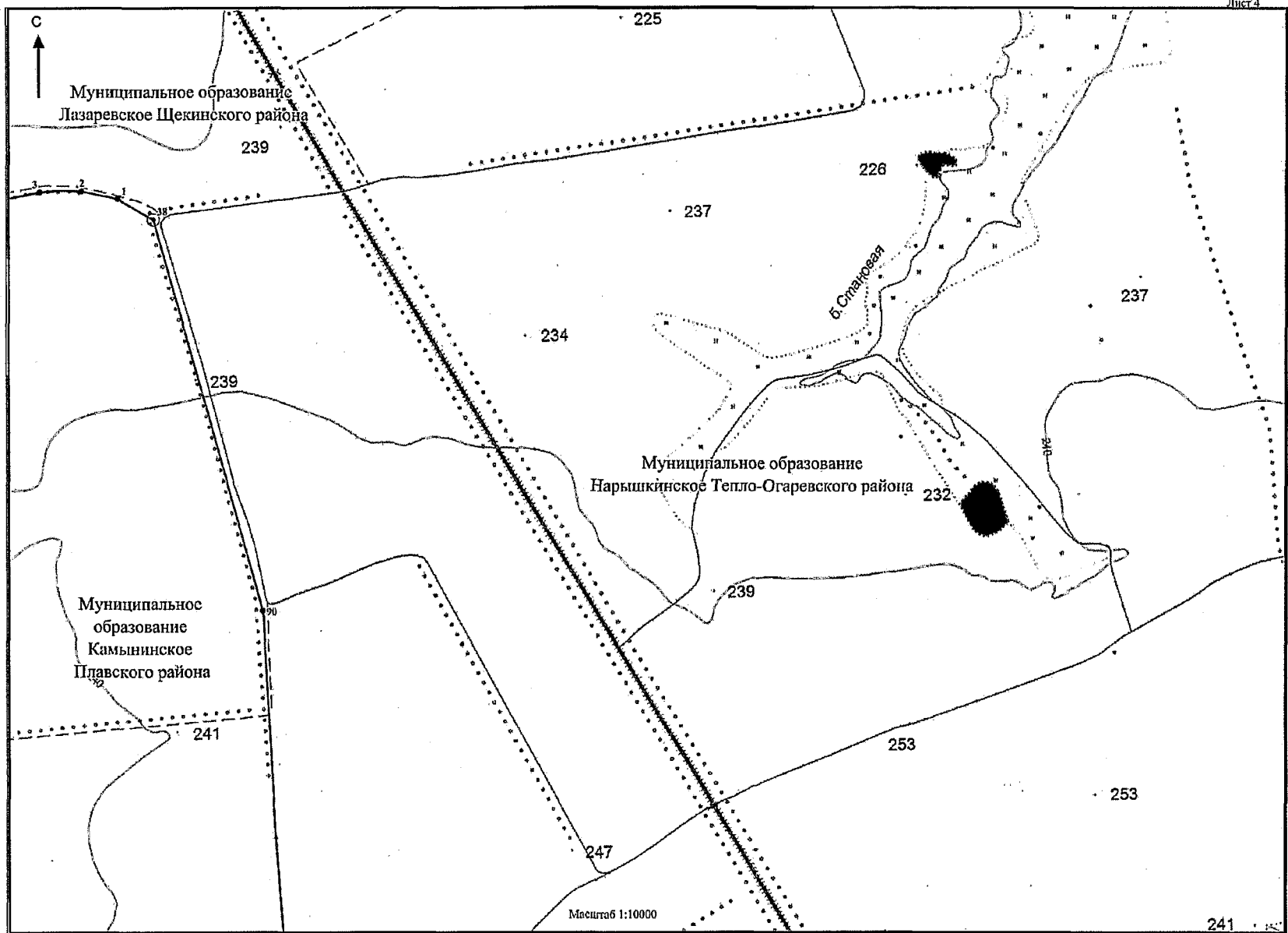


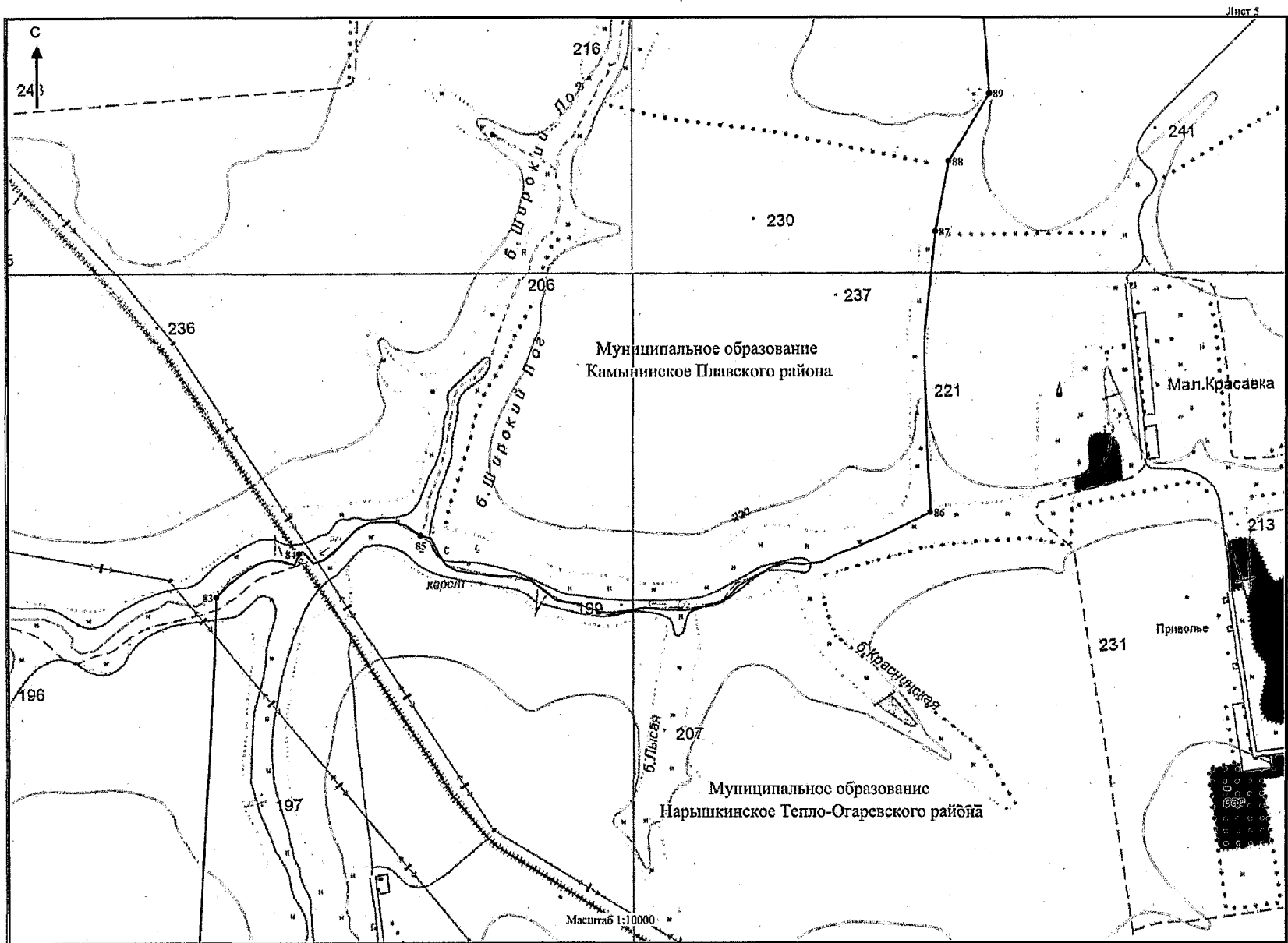




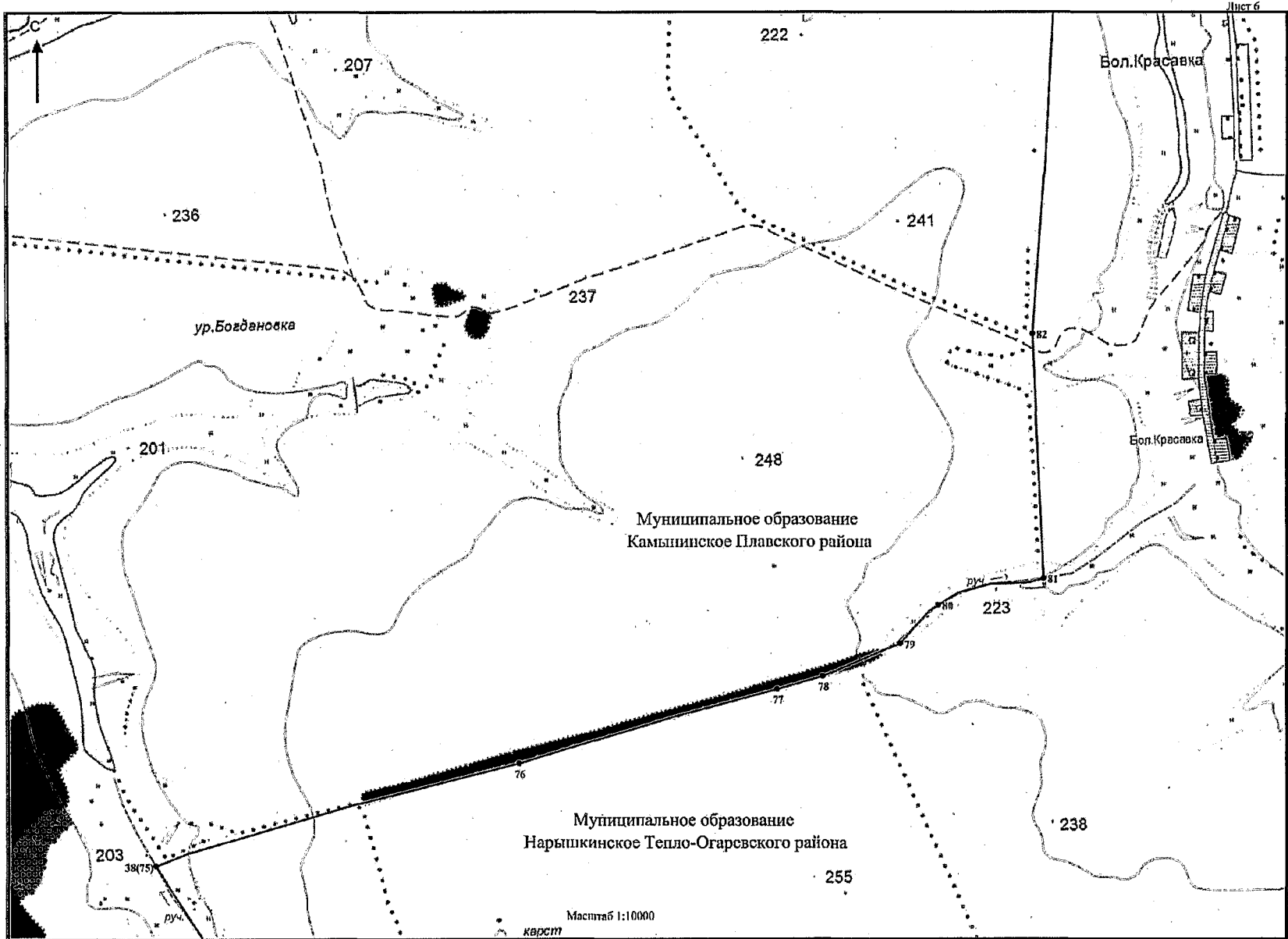


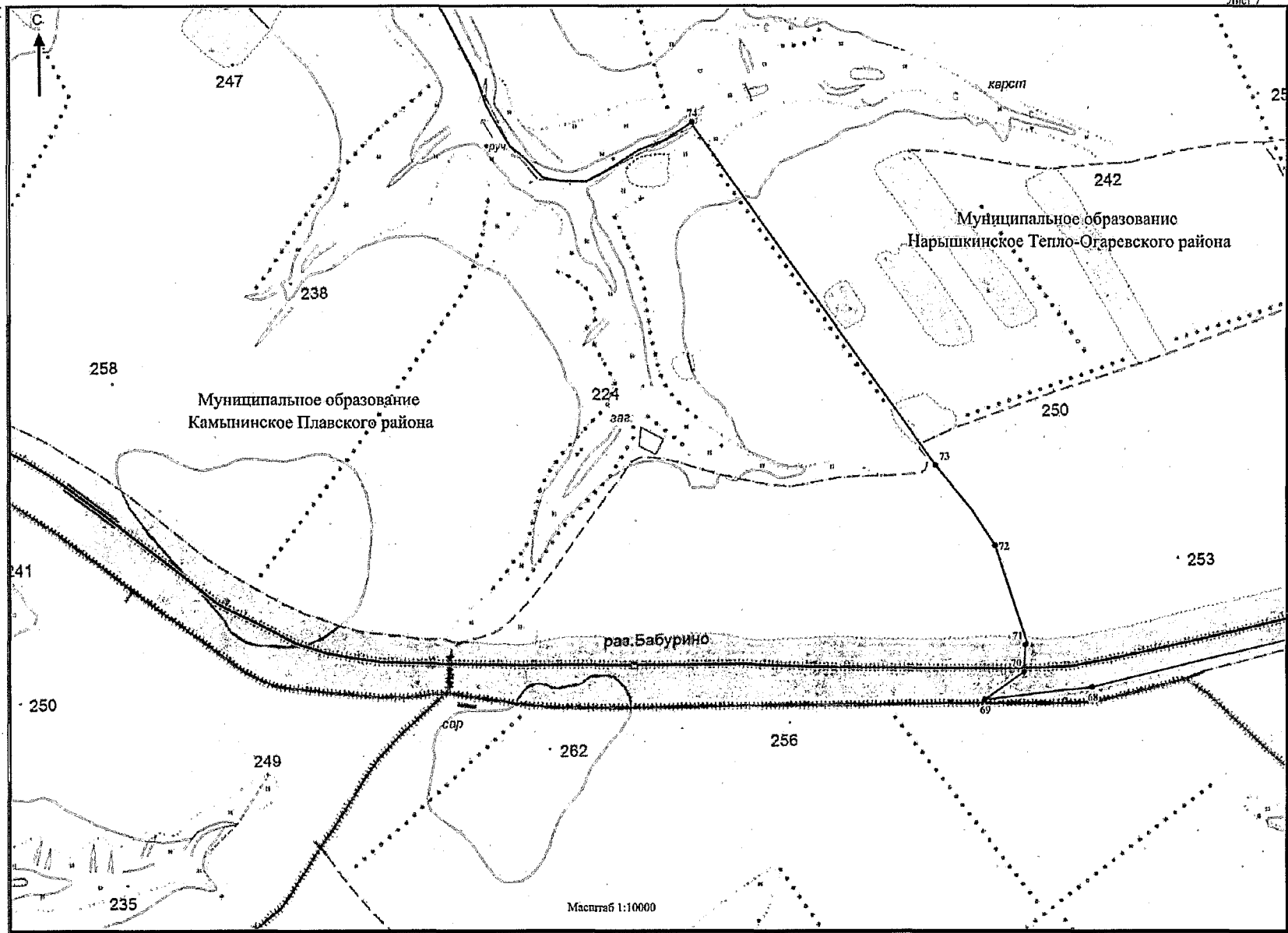


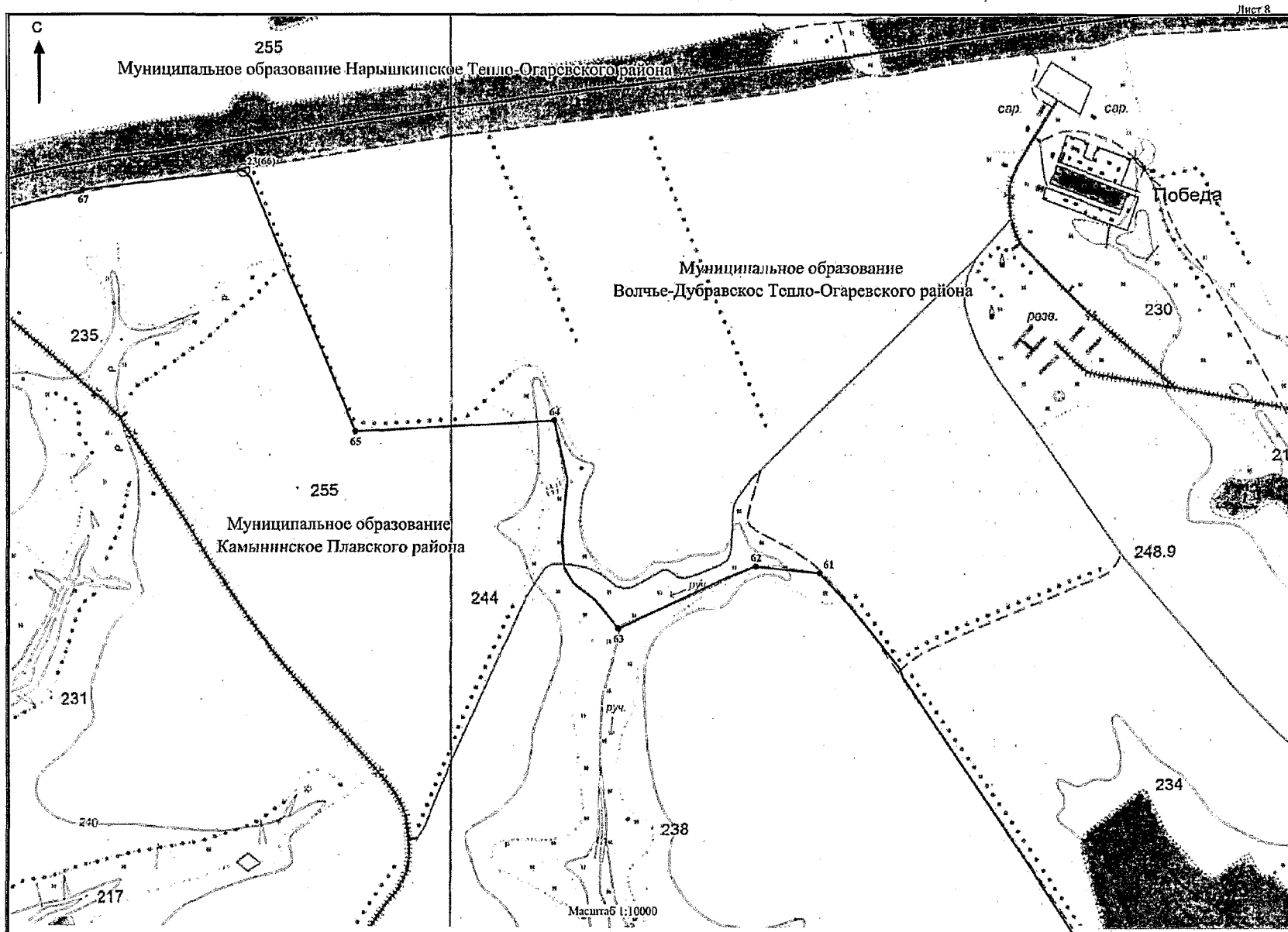


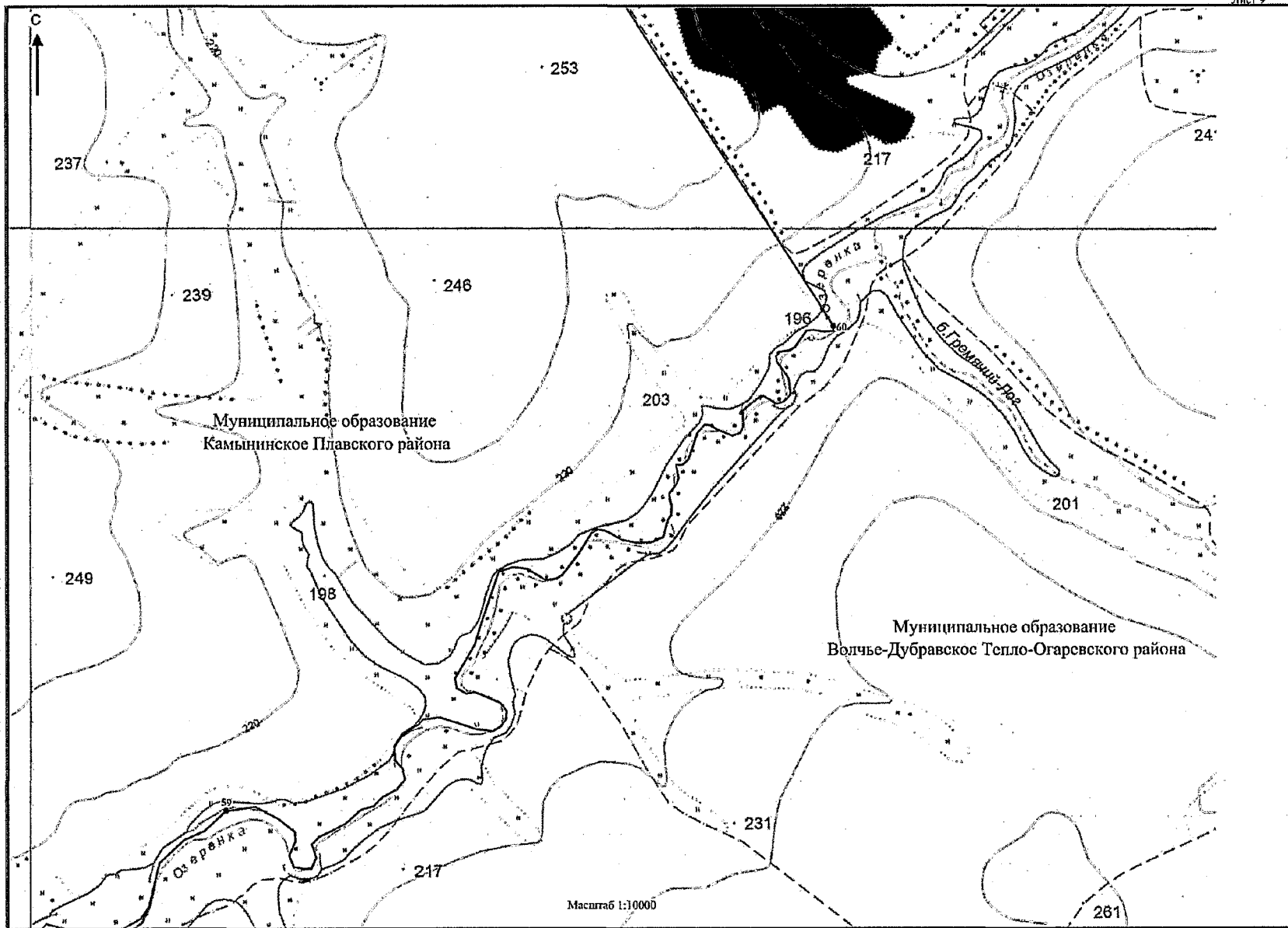


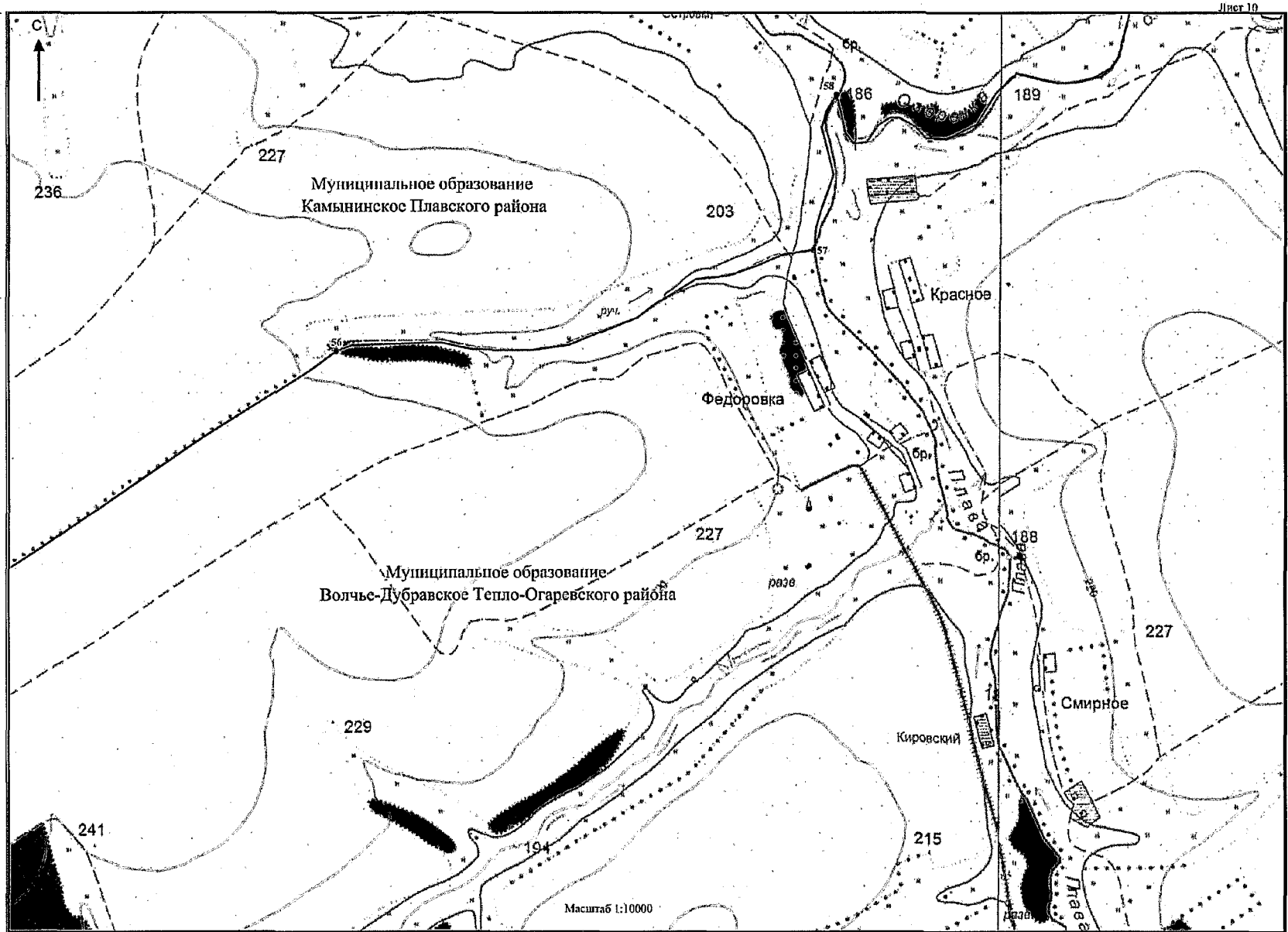


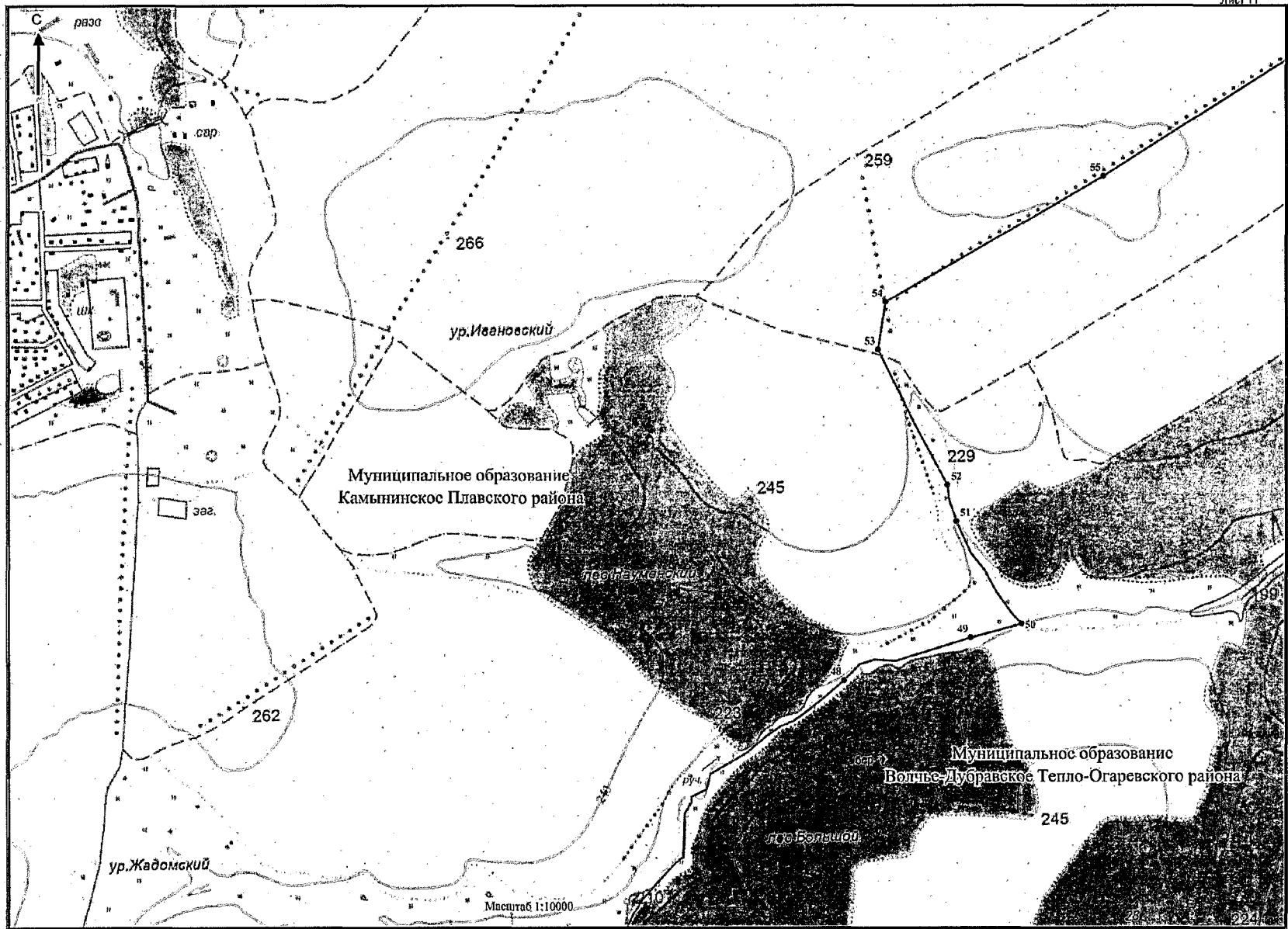


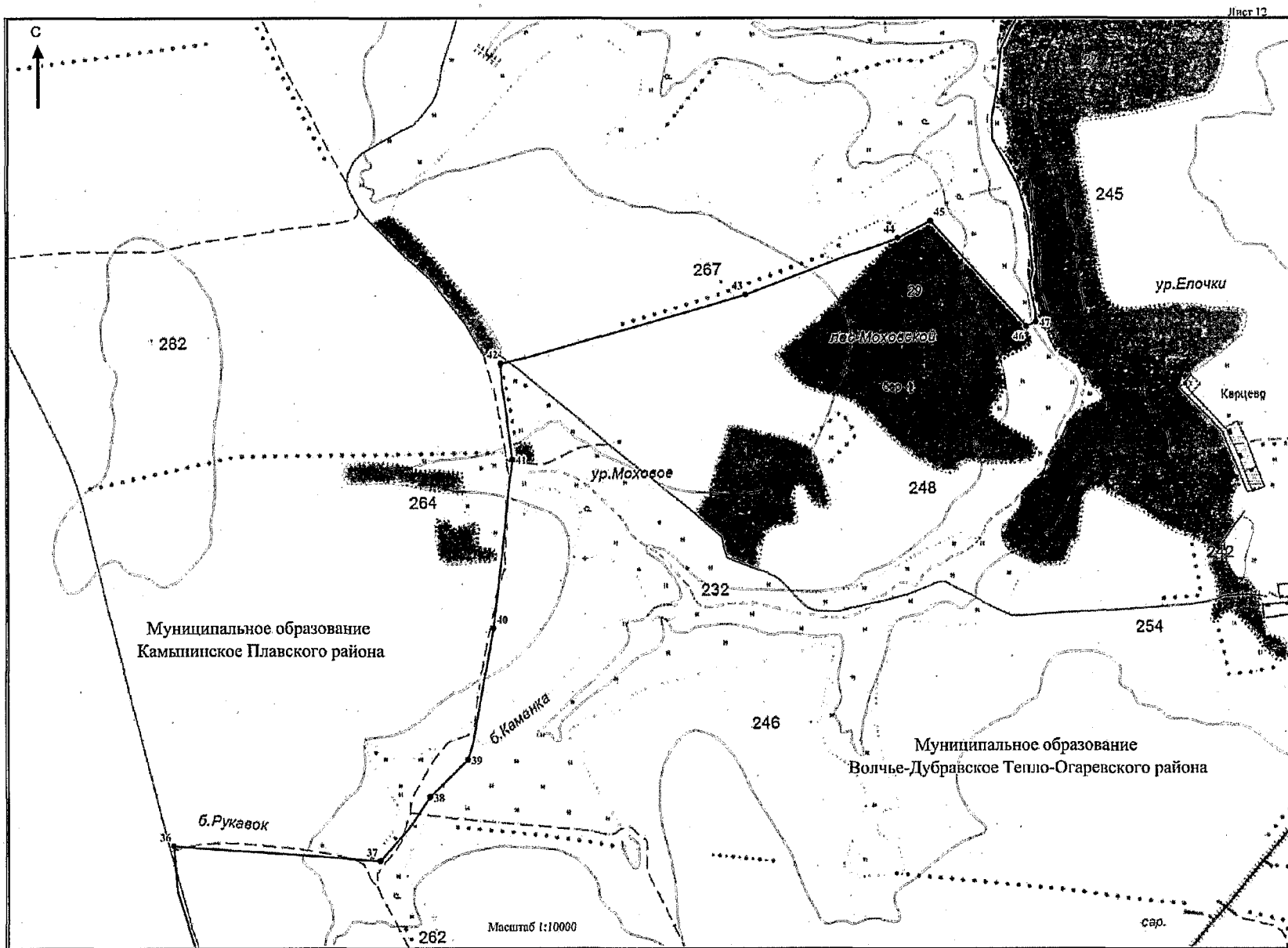






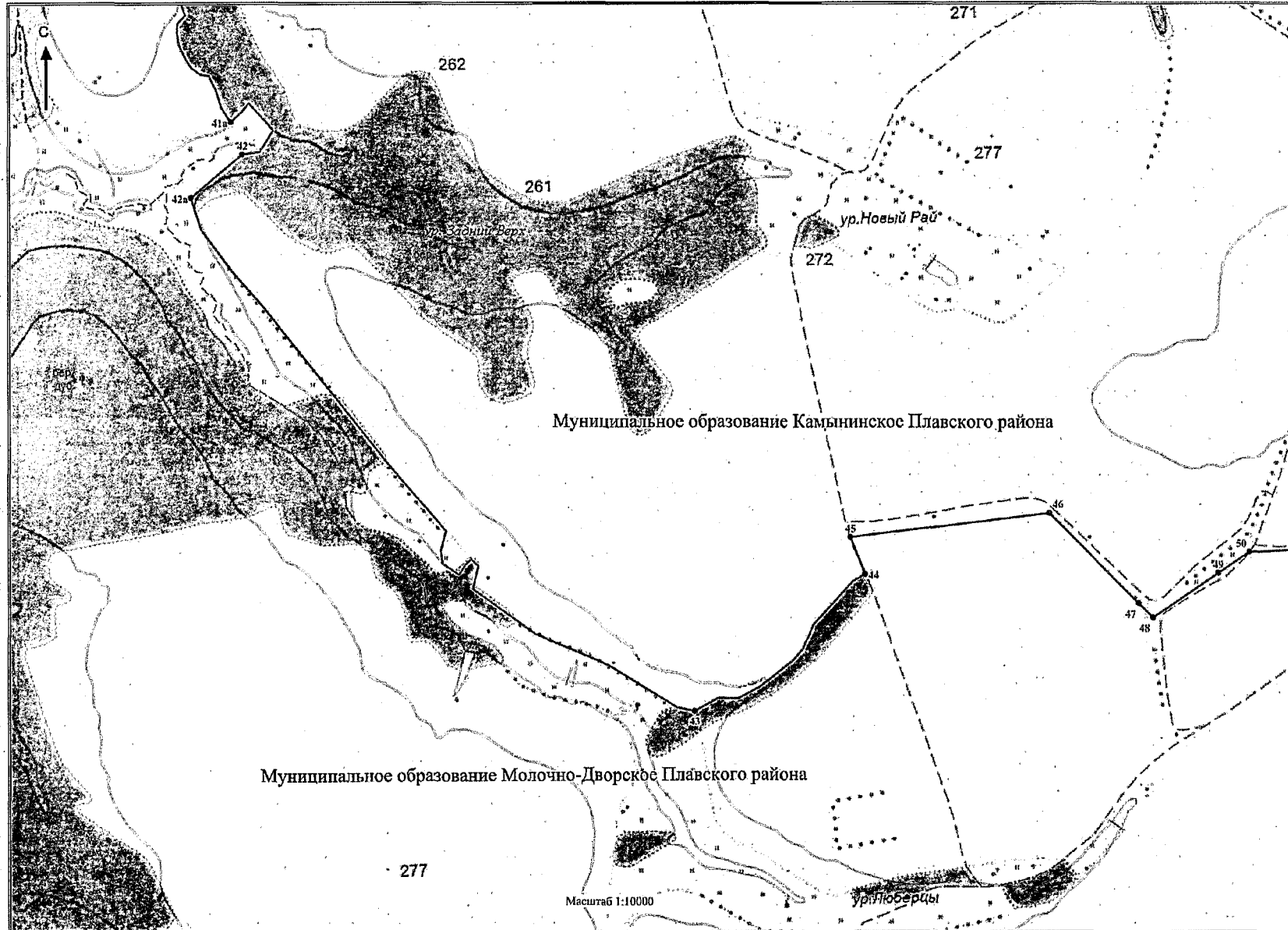


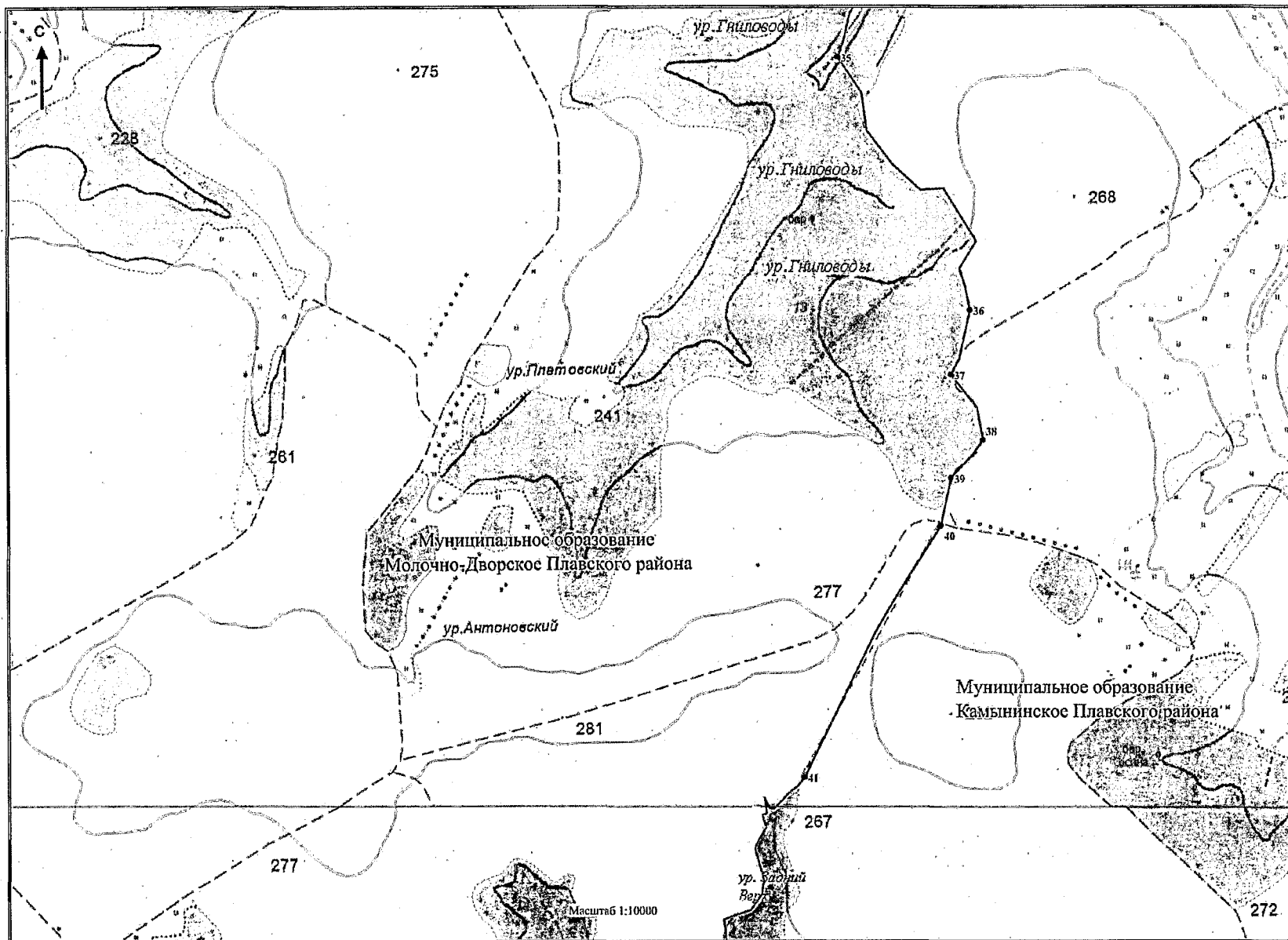


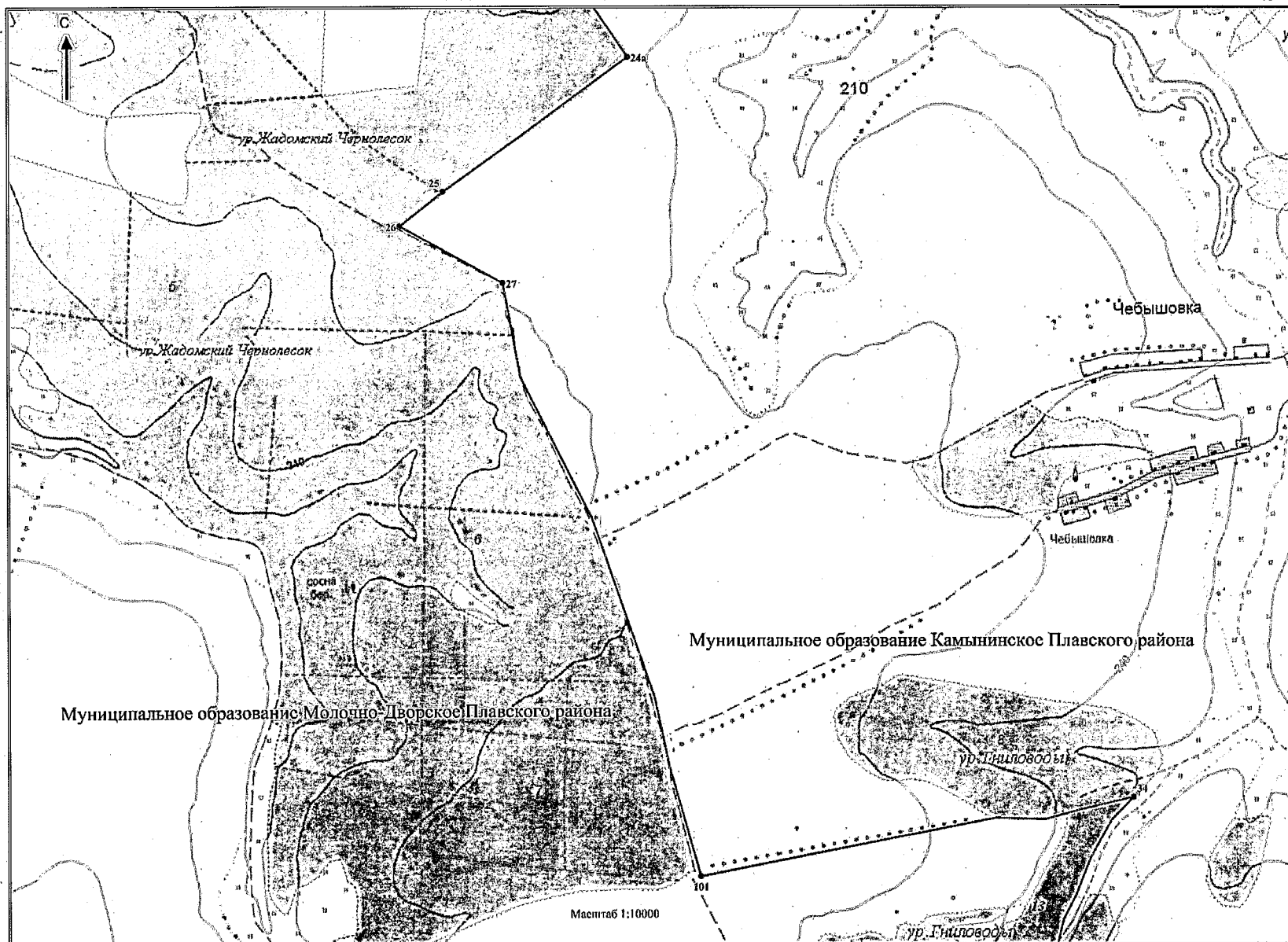




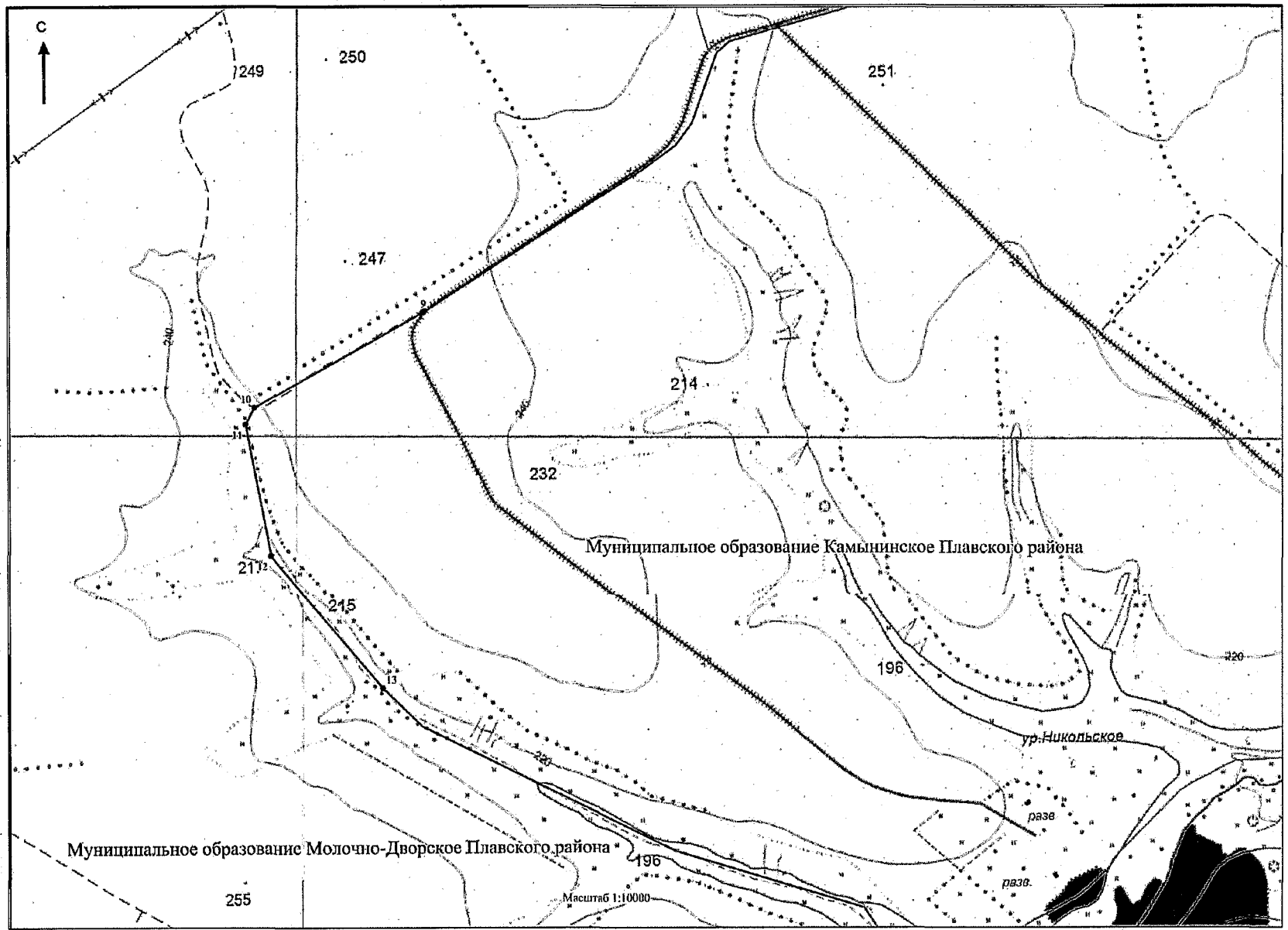


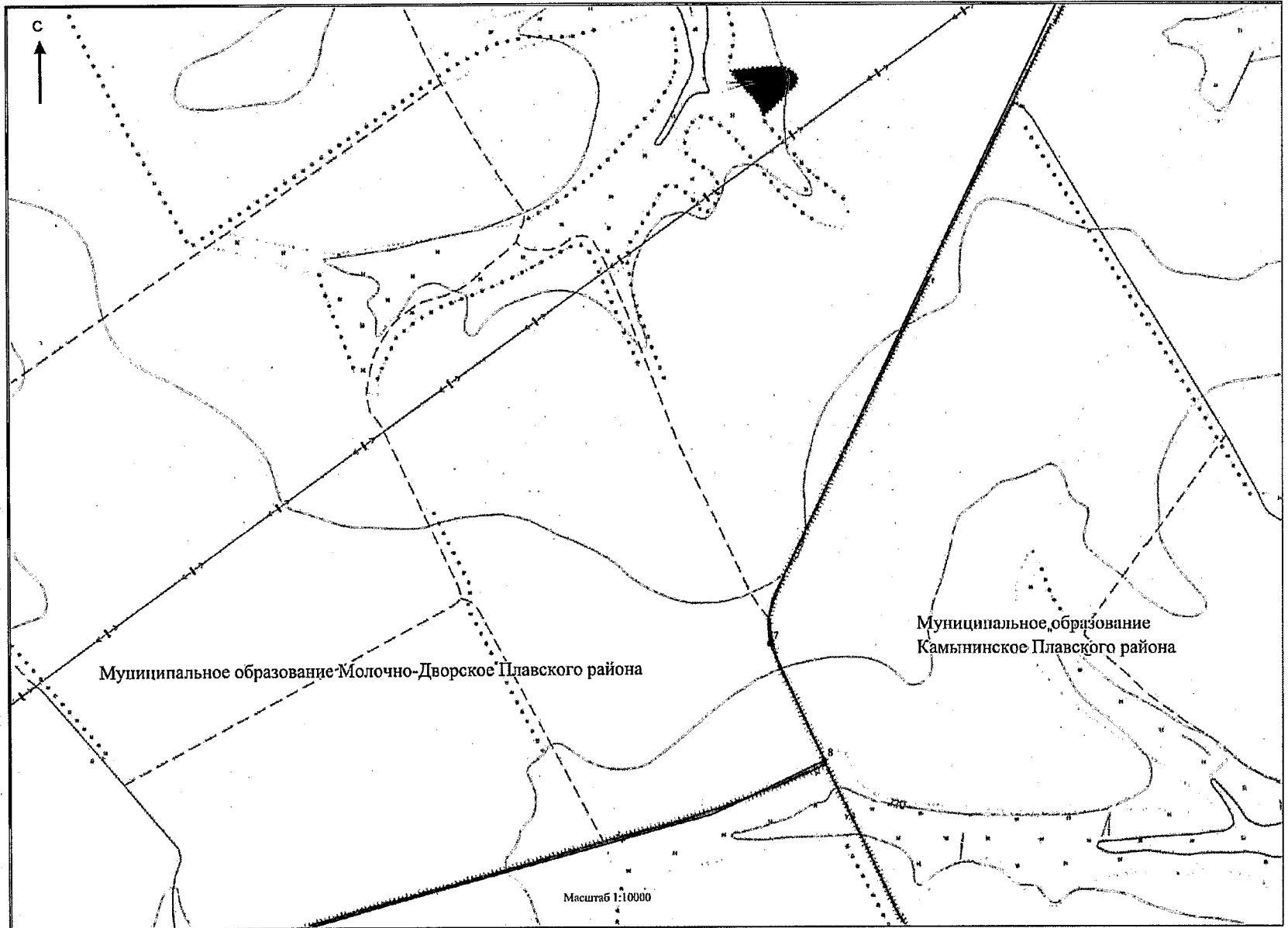


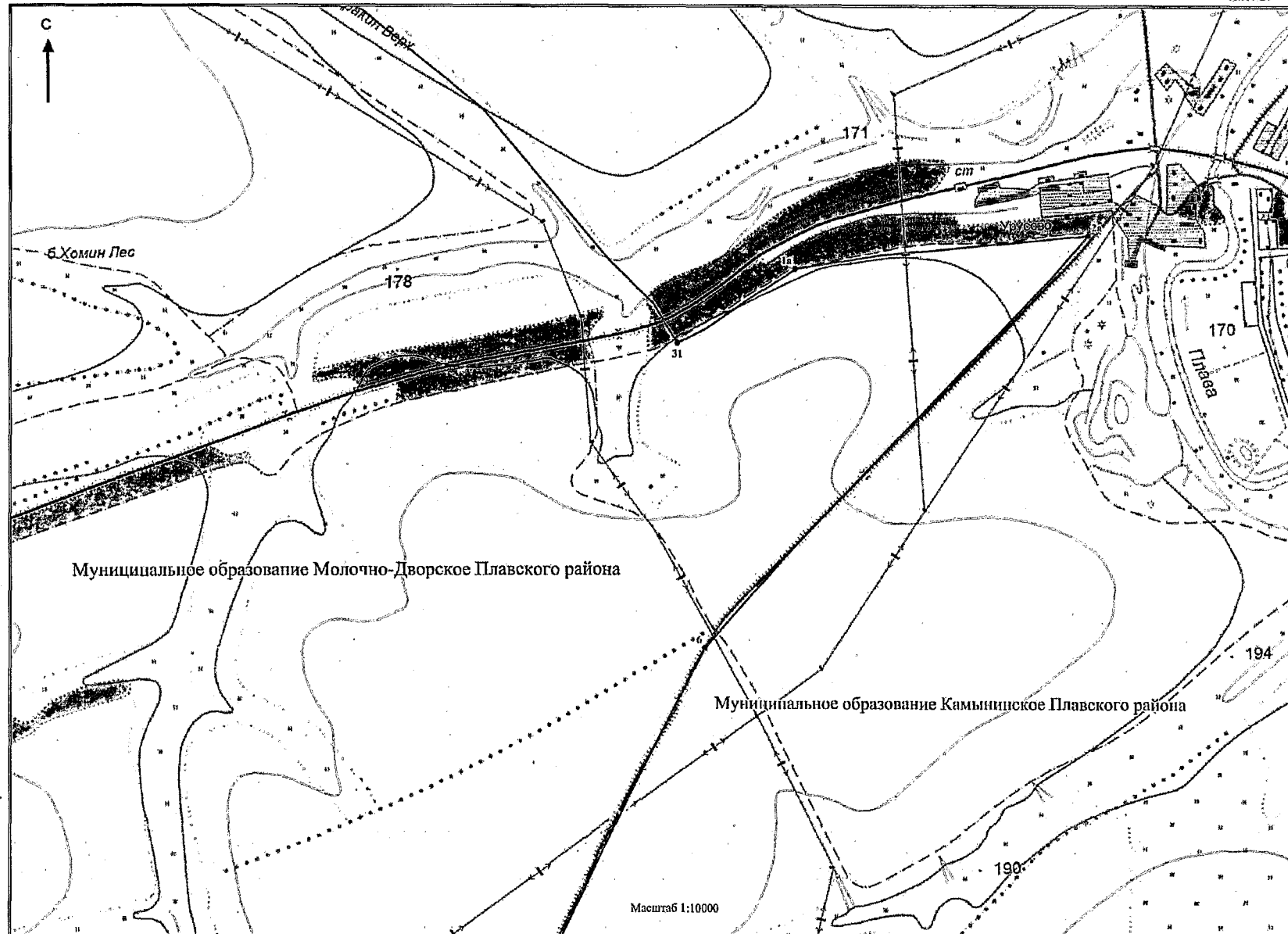


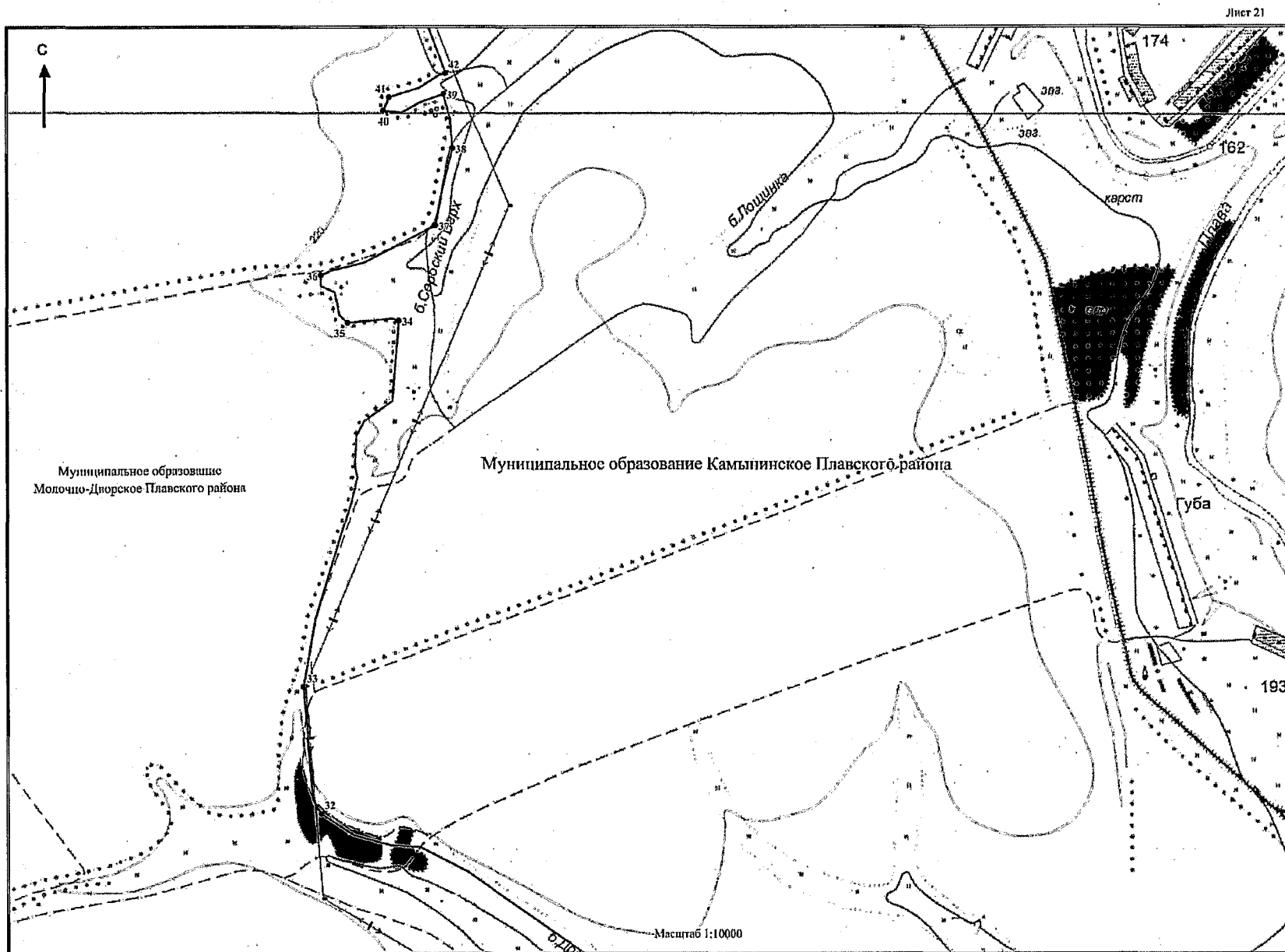




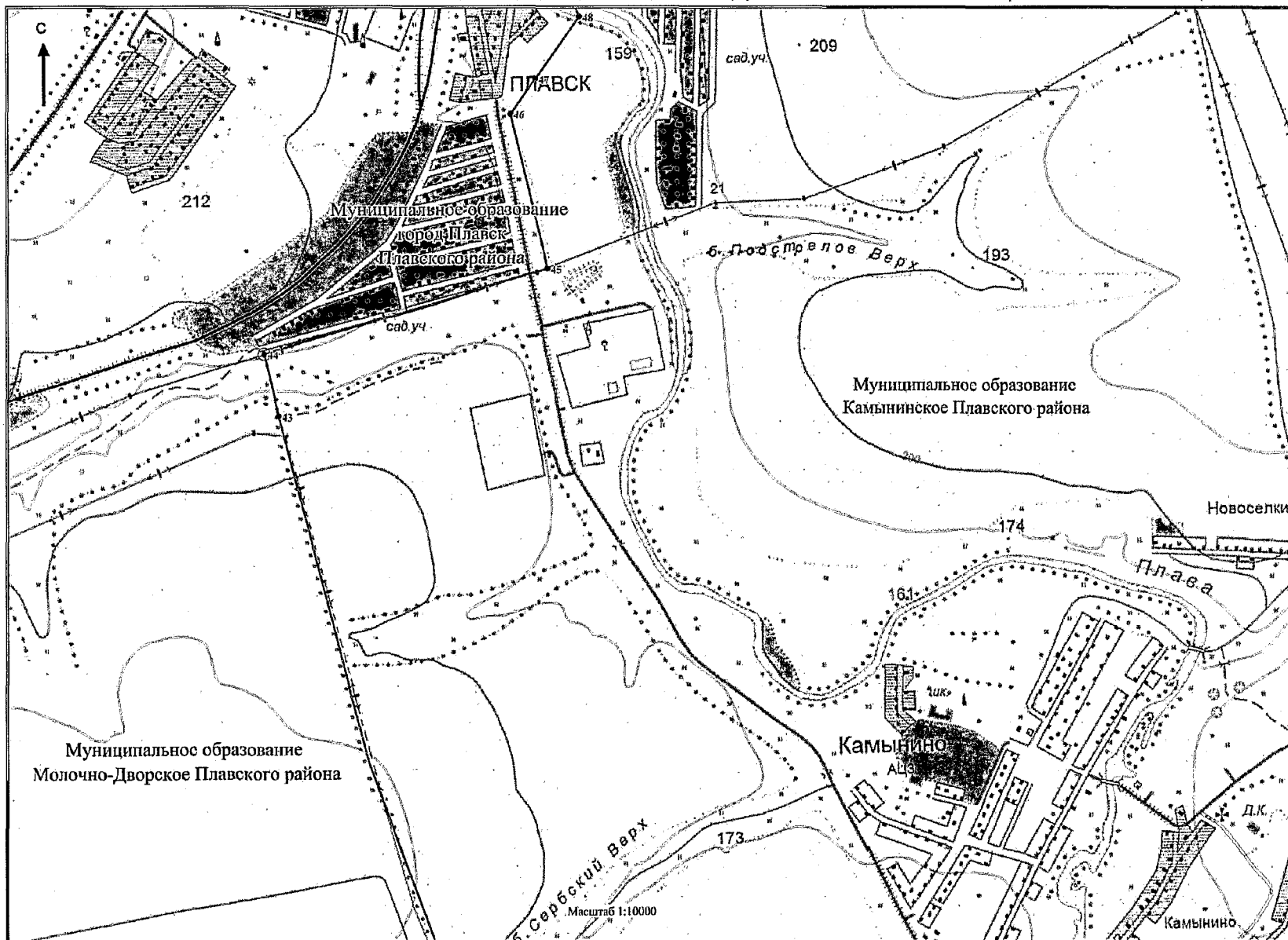


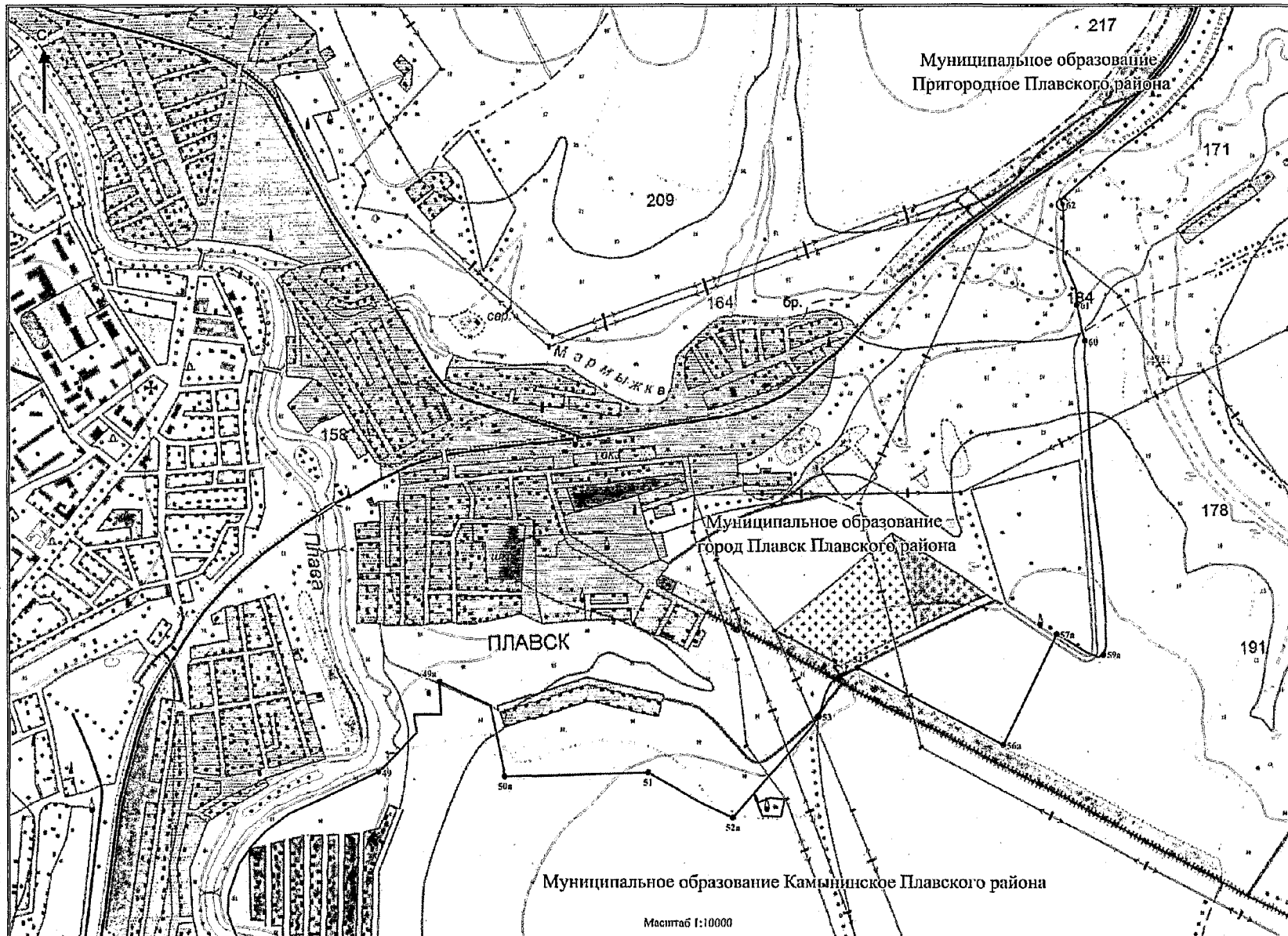












Приложение 7  
к Закону Тульской области  
«О внесении изменений в Закон Тульской  
области «О переименовании муниципального  
образования «Плавский район»  
Тульской области, установлении границ,  
наделении статусом и определении  
административных центров муниципальных  
образований на территории  
Плавского района Тульской области»

Приложение 7  
к Закону Тульской области  
«О переименовании муниципального  
образования «Плавский район» Тульской  
области, установлении границ, наделении  
статусом и определении административных  
центров муниципальных образований  
на территории Плавского района  
Тульской области»

**Описание границы муниципального образования  
Молочно-Дворское Плавского района**

За начальную точку описания границы муниципального образования Молочно-Дворское Плавского района принята узловая точка 25(6), расположенная на южной стороне лесополосы в Арсеньевском районе, в 1,25 км восточнее урочища Борец Арсеньевского района, в 2,50 км северо-западнее урочища Муравлевка Плавского района, в 2,85 км юго-восточнее деревни Витцинские Выселки Плавского района, и являющаяся точкой стыка границ муниципальных образований Астаповское Арсеньевского района, Молочно-Дворское Плавского района и Пригородное Плавского района.

**Прохождение границы с муниципальным образованием  
Пригородное Плавского района**

От узловой точки 25(6) (686217.65; 221495.09) линия границы идет в восточном направлении по южной стороне лесополосы на протяжении 1,13 км до поворотной точки 1.

От точки 1 (686092.37; 222580.32) линия границы идет в восточном направлении по прямой на протяжении 0,07 км до поворотной точки 2, расположенной на полевой дороге.

От точки 2 (686092.13; 222650.32) линия границы идет в восточном направлении по южной границе безымянной балки на протяжении 0,85 км до поворотной точки 3, расположенной на южной окраине лесополосы.

От точки 3 (686024.02; 223460.85) линия границы идет в восточном направлении по прямой на протяжении 0,09 км до поворотной точки 4, расположенной на полевой дороге.

От точки 4 (686033.75; 223549.63) линия границы идет в юго-восточном направлении по полевой дороге на протяжении 0,50 км до поворотной точки 5, расположенной на повороте полевой дороги.

От точки 5 (685596.56; 223763.83) линия границы идет в северо-восточном направлении по полевой дороге на протяжении 2,14 км до поворотной точки 6, расположенной на полевой дороге.

От точки 6 (686493.54; 225723.86) линия границы идет в северо-восточном направлении по полевой дороге на протяжении 0,09 км до поворотной точки 7, расположенной на полевой дороге.

От точки 7 (686574.65; 225762.87) линия границы идет в юго-восточном направлении по полевой дороге на протяжении 0,07 км до поворотной точки 8, расположенной на полевой дороге.

От точки 8 (686536.95; 225818.59) линия границы идет в северо-восточном направлении по южной стороне лесополосы на протяжении 0,99 км до поворотной точки 9, расположенной на южной окраине лесополосы.

От точки 9 (687178.24; 226563.83) линия границы идет в северо-восточном направлении по суходольной прямой на протяжении 0,04 км до поворотной точки 102, расположенной на повороте лесополосы, в 3,25 км северо-западнее деревни Локна Плавского района, в 3,00 км юго-восточнее деревни Арсеньево Плавского района, в 4,75 км северо-западнее деревни Рождествено-1 Плавского района.

От точки 102 (687185.77; 226608.59) линия границы идет в северо-западном направлении по полевой дороге на протяжении 0,21 км до поворотной точки 83, расположенной на полевой дороге.

От точки 83 (687399.96; 226484.88) линия границы идет в северо-восточном направлении по полевой дороге на протяжении 0,44 км до поворотной точки 82, расположенной на полевой дороге.

От точки 82 (687604.73; 226830.06) линия границы идет в северо-восточном направлении по полевой дороге на протяжении 0,55 км до поворотной точки 81, расположенной на полевой дороге.

От точки 81 (688064.50; 227505.34) линия границы идет в юго-восточном

направлении по дну оврага на протяжении 1,07 км до поворотной точки 80а, расположенной с восточной стороны южного края оврага.

От точки 80а (687384.54; 228277.33) линия границы идет в северо-восточном направлении по суходольной прямой на протяжении 0,24 км до поворотной точки 79а.

От точки 79а (687460.80; 228509.61) линия границы идет в северо-западном направлении по западной стороне безымянной балки на протяжении 0,97 км до поворотной точки 78а, расположенной на южном краю лесополосы.

От точки 78а (688368.67; 228239.44) линия границы идет в северо-восточном направлении по лесополосе на протяжении 1,02 км до поворотной точки 77а, расположенной на полевой дороге.

От точки 77а (689381.71; 228346.98) линия границы идет в северо-западном направлении по полевой дороге на протяжении 0,52 км до поворотной точки 79, расположенной на оси автомобильной дороги Одоев – Плавск – Юсупово.

От точки 79 (689517.79; 227844.13) линия границы идет в северо-восточном направлении по оси автодороги Одоев – Плавск – Юсупово на протяжении 0,82 км до поворотной точки 78, расположенной на оси автодороги Одоев – Плавск – Юсупово.

От точки 78 (690140.13; 228352.96) линия границы идет в северо-восточном направлении по оси автодороги Одоев – Плавск – Юсупово на протяжении 2,24 км до поворотной точки 77, расположенной на пересечении полевой дороги с осью автодороги Одоев – Плавск – Юсупово.

От точки 77 (690799.89; 230418.20) линия границы идет в северо-восточном направлении по автодороге Одоев – Плавск – Юсупово на протяжении 1,27 км до поворотной точки 70, расположенной на пересечении оси автодороги Одоев – Плавск с осью автодороги Одоев – Плавск – Юсупово.

От точки 70 (691579.82; 231447.33) линия границы идет в северо-восточном направлении, затем в юго-восточном направлении по оси автодороги Одоев – Плавск на протяжении 2,69 км до поворотной точки 65, расположенной на пересечении оси автодороги Одоев – Плавск с полевой дорогой.

От точки 65 (690845.54; 234005.94) линия границы идет в юго-восточном направлении по оси автодороги Одоев – Плавск на протяжении 2,20 км до поворотной точки 64а, расположенной на пересечении оси автодороги Одоев – Плавск.

От точки 64а (690286.83; 236083.41) линия границы идет в юго-восточном направлении по суходольной прямой на протяжении 0,02 км до поворотной

точки 64.

От точки 64 (690266.62; 236084.95) линия границы идет в юго-восточном направлении по западной стороне лесополосы на протяжении 1,41 км до поворотной точки 63, расположенной на краю лесополосы.

От точки 63 (688951.43; 236581.54) линия границы идет в юго-восточном направлении по тальвегу безымянной балки на протяжении 0,55 км до поворотной точки 62, расположенной на полевой дороге.

От точки 62 (688461.92; 236824.00) линия границы идет в юго-восточном направлении на протяжении 0,20 км до поворотной точки 61, расположенной в русле реки Локна.

От точки 61 (688262.80; 236865.57) линия границы идет в юго-восточном направлении по тальвегу безымянной балки на протяжении 1,07 км до поворотной точки 60, расположенной на пересечении створа тальвега безымянной балки с полевой дорогой.

От точки 60 (687350.25; 237302.93) линия границы идет в южном направлении по полевой дороге на протяжении 1,75 км до поворотной точки 59, расположенной на пересечении полевой дороги и подъезда к селу Рахманово Плавского района.

От точки 59 (685614.46; 237196.81) линия границы идет в южном направлении по суходольной прямой на протяжении 0,13 км до поворотной точки 58а, расположенной на южной стороне лесополосы.

От точки 58а (685483.20; 237189.04) линия границы идет в юго-восточном направлении по прямой на протяжении 0,23 км до поворотной точки 58, расположенной на западной границе полосы отвода автодороги М-2 «Крым».

От точки 58 (685422.09; 237442.02) линия границы идет в юго-восточном направлении по прямой, пересекая полосу отвода магистральной дороги М-2 «Крым» и железной дороги Москва – Харьков, на протяжении 0,16 км до поворотной точки 57а, расположенной на оси железной дороги Москва – Харьков.

От точки 57а (687520.05; 240580.83) линия границы идет в северо-восточном направлении по оси железной дороги Москва – Харьков на протяжении 1,90 км, затем на протяжении 0,44 км по полосе отвода железной дороги до узловой точки 98, расположенной на южной стороне полосы отвода железной дороги Москва – Харьков, в 3,00 км северо-западнее села Камынино Плавского района, в 4,80 км северо-восточнее поселка Молочные Дворы Плавского района, в 1,25 км юго-восточнее поселка Пригородный Плавского района, и являющейся точкой стыка границ муниципальных образований город Плавск Плавского района, Молочно-Дворское Плавского района и

Пригородное Плавского района.

**Прохождение границы с муниципальным образованием  
город Плавск Плавского района**

От узловой точки 98 (687520.73; 240582.24) линия границы идет в юго-восточном направлении по суходольной прямой на протяжении 0,04 км до узловой точки 44, расположенной на пересечении южной и восточной сторон ограждения коллективного сада и являющейся точкой стыка границ муниципальных образований город Плавск Плавского района, Камынинское Плавского района и Молочно-Дворское Плавского района.

**Прохождение границы с муниципальным образованием  
Камынинское Плавского района**

От узловой точки 44 (687484.15; 240597.10) линия границы идет в юго-восточном направлении по суходольной прямой на протяжении 0,19 км до поворотной точки 43, расположенной на пересечении лесополосы с полевой дорогой.

От точки 43 (687305.38; 240642.25) линия границы идет в юго-восточном направлении по восточной стороне лесополосы на протяжении 1,78 км до поворотной точки 42, расположенной на повороте лесополосы.

От точки 42 (685619.95; 241152.42) линия границы идет в юго-западном направлении вдоль южной стороны лесополосы на протяжении 0,18 км до поворотной точки 41, расположенной на южной стороне лесополосы.

От точки 41 (685548.43; 240985.54) линия границы идет в юго-западном направлении по суходольной прямой на протяжении 0,04 км до поворотной точки 40, расположенной на западной стороне лесополосы.

От точки 40 (685508.53; 240969.09) линия границы идет преимущественно в северо-восточном направлении по лесному массиву на протяжении 0,19 км до поворотной точки 39, расположенной на полевой дороге.

От точки 39 (685557.62; 241147.32) линия границы идет в юго-восточном направлении вдоль лесополосы на протяжении 0,16 км до поворотной точки 38, расположенной на полевой дороге.

От точки 38 (685397.31; 241174.61) линия границы идет в юго-западном направлении по полевой дороге, вдоль восточной стороны лесополосы, на протяжении 0,24 км до поворотной точки 37, расположенной на полевой дороге.

От точки 37 (685167.13; 241122.82) линия границы идет в юго-западном направлении по полевой дороге на протяжении 0,37 км до поворотной точки 36, расположенной на полевой дороге.

От точки 36 (685019.38; 240780.62) линия границы идет в юго-восточном направлении по суходольной прямой на протяжении 0,18 км до поворотной точки 35, расположенной на северной стороне лесополосы.

От точки 35 (684877.12; 240862.00) линия границы идет в восточном направлении по северной стороне лесополосы на протяжении 0,15 км до поворотной точки 34, расположенной на повороте лесополосы.

От точки 34 (684882.97; 241013.70) линия границы идет преимущественно в юго-западном направлении по восточной стороне лесополосы на протяжении 1,08 км до поворотной точки 33, расположенной на пересечении полевой дороги и восточной стороны лесополосы.

От точки 33 (683794.74; 240727.32) линия границы идет в южном направлении вдоль пахотного массива на протяжении 0,39 км до поворотной точки 32, расположенной на полевой дороге.

От точки 32 (683416.43; 240780.43) линия границы идет в юго-восточном направлении преимущественно вдоль пахотного массива на протяжении 2,28 км до поворотной точки 31, расположенной на южной границе полосы отвода железной дороги «Волово – Духовская».

От точки 31 (682015.69; 242508.90) линия границы идет в северо-восточном направлении на протяжении 0,41 км до поворотной точки 1а, расположенной на южной стороне полосы отвода железной дороги «Волово – Духовская».

От точки 1а (682236.79; 242859.52) линия границы идет в северо-восточном направлении по южной стороне полосы отвода железной дороги «Волово – Духовская» на протяжении 0,88 км до поворотной точки 2а, расположенной на оси автодороги Урусово – Ивановское 1 – Ивановское 2.

От точки 2а (682336.26; 243735.56) линия границы идет в юго-западном направлении по оси автодороги Урусово – Ивановское 1 – Ивановское 2 на протяжении 1,67 км до поворотной точки 6, расположенной на оси автодороги Урусово – Ивановское 1 – Ивановское 2.

От точки 6 (681112.53; 242593.55) линия границы идет в юго-западном направлении по оси автодороги Урусово – Ивановское 1 – Ивановское 2 на протяжении 3,05 км до поворотной точки 7, расположенной на повороте автодороги Урусово – Ивановское 1 – Ивановское 2.

От точки 7 (678350.77; 241.299.49) линия границы идет в юго-восточном направлении по оси автодороги Урусово – Ивановское 1 – Ивановское 2 на протяжении 0,40 км до поворотной точки 8, расположенной на оси автодороги Урусово – Ивановское 1 – Ивановское 2.



От точки 8 (678000.52; 241463.47) линия границы идет в юго-западном направлении по оси автодороги Урусово – Ивановское 1, – Ивановское 2 на протяжении 3,29 км до поворотной точки 9, расположенной в месте пересечения оси автоподъезда к деревне Никольское Плавского района с полевой дорогой.

От точки 9 (676592.52; 238 616.13) линия границы идет в юго-западном направлении по полевой дороге на протяжении 0,58 км до поворотной точки 10, расположенной на полевой дороге.

От точки 10 (676307.32; 238106.87) линия границы идет в юго-западном направлении по суходольной прямой на протяжении 0,06 км до поворотной точки 11, расположенной в месте поворота лесополосы.

От точки 11 (676256.82; 238080.56) линия границы идет в юго-восточном направлении по западной стороне лесополосы на протяжении 0,40 км до поворотной точки 12, расположенной на западной стороне лесополосы.

От точки 12 (675863.13; 238155.99) линия границы идет в юго-восточном направлении по тальвегу безымянной балки на протяжении 0,52 км до поворотной точки 13, расположенной в русле безымянного ручья.

От точки 13 (675 467.46; 238492.11) линия границы идет в юго-восточном направлении по руслу безымянного ручья, вниз по течению, на протяжении 1,89 км до поворотной точки 14, расположенной в месте слияния реки Пластица и безымянного ручья.

От точки 14 (674577.77; 240099.94) линия границы идет в юго-восточном направлении по руслу реки Пластица, вниз по течению, на протяжении 0,24 км до поворотной точки 15, расположенной в русле реки Пластица.

От точки 15 (674497.25; 240310.56) линия границы идет в юго-восточном направлении по тальвегу лесного массива на протяжении 0,03 км до поворотной точки 16.

От точки 16 (674 474.32; 240323.08) линия границы идет в юго-восточном направлении по тальвегу безымянной балки на протяжении 0,19 км до поворотной точки 17, расположенной в створе тальвега безымянной балки.

От точки 17 (674310.70; 240412.45) линия границы идет в юго-восточном направлении по суходольной прямой на протяжении 0,18 км до поворотной точки 18, расположенной на западной стороне лесополосы.

От точки 18 (674177.82; 240527.91) линия границы идет в юго-восточном направлении по южной стороне лесополосы на протяжении 1,50 км до поворотной точки 19, расположенной на полевой дороге.

От точки 19 (673330.87; 241755.52) линия границы идет преимущественно

в северо-восточном направлении, затем в юго-восточном направлении по северной границе леса урочища Жадомский Чернолесок земель лесного фонда на протяжении 0,81 км до поворотной точки 20а, расположенной в русле безымянного ручья.

От точки 20а (673637.08; 242163.33) линия границы идет в юго-восточном направлении по руслу безымянного ручья на протяжении 0,32 км до поворотной точки 21а, расположенной в месте пересечения безымянного ручья и просеки леса.

От точки 21а (673359.24; 242249.80) линия границы идет в северо-восточном направлении по суходольной прямой на протяжении 0,23 км, затем в юго-восточном направлении по суходольной прямой на протяжении 0,90 км до поворотной точки 22а, расположенной в 0,27 км от восточного края леса урочища Жадомский Чернолесок земель лесного фонда.

От точки 22а (672659.02; 242872.32) линия границы идет в юго-западном направлении по южному краю леса урочища Жадомский Чернолесок земель лесного фонда на протяжении 1,27 км до поворотной точки 23а, расположенной на южной окраине урочища Жадомский Чернолесок земель лесного фонда.

От точки 23а (672032.22; 241.780.68) линия границы идет в юго-восточном направлении по восточному краю урочища Жадомский Чернолесок земель лесного фонда на протяжении 0,26 км до поворотной точки 24а, расположенной на восточном краю урочища Жадомский Чернолесок земель лесного фонда.

От точки 24а (671815.14; 241930.43) линия границы идет в юго-западном направлении по южному краю урочища Жадомский Чернолесок земель лесного фонда на протяжении 0,68 км до поворотной точки 25, расположенной в месте пересечения двух полевых дорог.

От точки 25 (671418.82; 241381.26) линия границы идет в юго-западном направлении по полевой дороге на протяжении 0,16 км до поворотной точки 26, расположенной на полевой дороге.

От точки 26 (671317.72; 241252.83) линия границы идет в юго-восточном направлении по полевой дороге на протяжении 0,35 км до поворотной точки 27, расположенной на полевой дороге.

От точки 27 (671150.91; 241558.97) линия границы идет в юго-восточном направлении по полевой дороге на протяжении 1,85 км до поворотной точки 101, расположенной в 0,40 км на северо-запад от квартала 13 урочища Гниловоды земель лесного фонда, в 4,50 км северо-восточнее села Скородное Плавского района, в 4,25 км юго-восточнее села Спасское Плавского района, в 2,75 км западнее деревни Жадоми Плавского района.

От точки 101 (669406.99; 242144.08) линия границы идет в северо-

восточном направлении по полевой дороге на протяжении 1,31 км до поворотной точки 34, расположенной на полевой дороге.

От точки 34 (669637.36; 243429.28) линия границы идет в юго-западном направлении по восточной границе урочища Гниловоды земель лесного фонда на протяжении 0,55 км до поворотной точки 35, расположенной на северо-восточной стороне урочища Гниловоды земель лесного фонда.

От точки 35 (669152.41; 243183.93) линия границы идет в юго-восточном направлении по восточной границе урочища Гниловоды земель лесного фонда на протяжении 0,95 км до поворотной точки 36, расположенной на восточной стороне урочища Гниловоды земель лесного фонда.

От точки 36 (668404.36; 243577.36) линия границы идет в юго-западном направлении по восточной границе урочища Гниловоды земель лесного фонда на протяжении 0,20 км до поворотной точки 37, расположенной на восточной стороне урочища Гниловоды земель лесного фонда.

От точки 37 (668213.78; 243520.56) линия границы идет в юго-восточном направлении по восточной границе урочища Гниловоды земель лесного фонда на протяжении 0,22 км до поворотной точки 38, расположенной на восточной стороне урочища Гниловоды земель лесного фонда.

От точки 38 (668020.51; 243614.74) линия границы идет в юго-западном направлении по восточной границе урочища Гниловоды земель лесного фонда на протяжении 0,15 км до поворотной точки 39, расположенной на юго-восточной границе урочища Гниловоды земель лесного фонда.

От точки 39 (667908.85; 243519.87) линия границы идет в юго-западном направлении по сухоходольной прямой на протяжении 0,14 км до поворотной точки 40, расположенной на пересечении двух полевых дорог.

От точки 40 (667768.77; 243490.01) линия границы идет в юго-западном направлении по полевой дороге на протяжении 0,85 км до поворотной точки 41, расположенной на северной стороне урочища Задний Верх земель лесного фонда.

От точки 41 (667025.94; 243084.02) линия границы идет в юго-западном направлении по западной границе урочища Задний Верх земель лесного фонда на протяжении 1,11 км до поворотной точки 41а, расположенной на западной стороне урочища Задний Верх земель лесного фонда.

От точки 41а (666198.90; 242995.55) линия границы идет в северо-восточном, юго-восточном направлениях, затем в юго-западном направлении по западной границе урочища Задний Верх земель лесного фонда на протяжении 0,31 км до поворотной точки 42, расположенной на северо-западной границе урочища Задний Верх земель лесного фонда.

От точки 42 (666102.33; 243030.34) линия границы идет в юго-западном направлении по западной границе урочища Задний Верх земель лесного фонда на протяжении 0,20 км до поворотной точки 42а, расположенной на западной границе урочища Задний Верх земель лесного фонда.

От точки 42а (665973.06; 242877.55) линия границы идет в юго-восточном направлении преимущественно по лесополосе на протяжении 2,33 км до поворотной точки 43, расположенной на северной стороне лесного массива.

От точки 43 (664448.31; 244382.41) линия границы идет в северо-восточном направлении по северной стороне лесного массива на протяжении 0,68 км до поворотной точки 44, расположенной на полевой дороге.

От точки 44 (664854.59; 244893.30) линия границы идет в северо-западном направлении по полевой дороге на протяжении 0,12 км до поворотной точки 45, расположенной на полевой дороге.

От точки 45 (664964.53; 244849.08) линия границы идет в восточном направлении по суходольной прямой на протяжении 0,60 км до поворотной точки 46, расположенной в 0,87 км юго-восточнее технологической оси плотины пруда.

От точки 46 (665035.12; 245445.56) линия границы идет в юго-восточном направлении по суходольной прямой на протяжении 0,38 км до поворотной точки 47, расположенной на вершине северо-западного отрога безымянной балки.

От точки 47 (664767.24; 245712.81) линия границы идет в юго-восточном направлении по тальвегу северо-западного отрога безымянной балки на протяжении 0,06 км до поворотной точки 48, расположенной на пересечении тальвегов северо-западного и северо-восточного отрогов безымянной балки.

От точки 48 (664724.70; 245755.24) линия границы идет в северо-восточном направлении по тальвегу северо-восточного отрога безымянной балки на протяжении 0,24 км до поворотной точки 49, расположенной на южной стороне лесополосы.

От точки 49 (664856.95; 245950.92) линия границы идет в северо-восточном направлении по юго-восточной стороне лесополосы на протяжении 0,11 км до поворотной точки 50, расположенной на южной стороне лесополосы.

От точки 50 (664919.62; 246045.23) линия границы идет в восточном направлении по суходольной прямой на протяжении 0,49 км до поворотной точки 51, расположенной на полевой дороге.

От точки 51 (664937.45; 246535.77) линия границы идет в восточном направлении по полевой дороге на протяжении 2,04 км до узловой точки 38(32),

расположенной на восточном крае лесополосы, в 0,46 км западнее деревни Троекурово Тепло-Огаревского района, в 1,10 км северо-восточнее урочища Сергеевское Плавского района, в 3,15 км юго-восточнее урочища Образцовый Плавского района, и являющейся точкой стыка границ муниципальных образований Волчье-Дубравское Тепло-Огаревского района, Молочно-Дворское Плавского района и Камынинское Плавского района.

### **Прохождение границы с муниципальным образованием Волчье-Дубравское Тепло-Огаревского района**

От узловой точки 38(32) (664950.28; 248545.57) линия границы идет по суходольной прямой в южном направлении на протяжении 0,49 км до поворотной точки 31, расположенной на полевой дороге.

От точки 31 (664470.25; 248581.35) линия границы идет по суходольной прямой в юго-западном направлении на протяжении 0,59 км до поворотной точки 30, расположенной в 0,58 км северо-западнее точки пересечения двух полевых дорог в Тепло-Огаревском районе.

От точки 30 (663902.98; 248425.68) линия границы идет по суходольной прямой в юго-восточном направлении на протяжении 0,36 км до поворотной точки 29.

От точки 29 (663578.14; 248558.81) линия границы идет по суходольной прямой в южном направлении на протяжении 0,15 км до поворотной точки 28.

От точки 28 (663428.38; 248586.16) линия границы идет по суходольной прямой в южном направлении на протяжении 0,20 км до поворотной точки 27.

От точки 27 (663237.99; 248595.59) линия границы идет по суходольной прямой в юго-восточном направлении на протяжении 0,20 км до поворотной точки 26.

От точки 26 (663043.50; 248640.79) линия границы идет по суходольной прямой в юго-восточном направлении на протяжении 0,27 км до поворотной точки 25, расположенной в месте поворота лесополосы.

От точки 25 (662808.32; 248752.75) линия границы идет по суходольной прямой вдоль восточной стороны лесополосы в юго-восточном направлении на протяжении 0,09 км до поворотной точки 24.

От точки 24 (662737.44; 248815.93) линия границы идет по суходольной прямой вдоль восточной стороны лесополосы в южном направлении на протяжении 0,92 км до поворотной точки 23, расположенной на пересечении южной и восточной сторон двух лесополос.

От точки 23 (661828.95; 248972.34) линия границы идет по суходольной прямой вдоль южной стороны лесополосы в юго-западном направлении на

протяжении 0,98 км до поворотной точки 22, расположенной на полевой дороге.

От точки 22 (661653.18; 248001.42) линия границы идет по суходольной прямой в южном направлении на протяжении 0,39 км до поворотной точки 21, расположенной на полевой дороге.

От точки 21 (661230.88; 248046.73) линия границы идет по суходольной прямой вдоль восточной стороны лесополосы в юго-восточном направлении на протяжении 0,55 км до поворотной точки 20, расположенной на вершине балки урочища Стрелица Тепло-Огаревского района.

От точки 20 (660743.63; 248198.43) линия границы идет по суходольной прямой вдоль восточной стороны лесополосы в юго-восточном направлении на протяжении 0,79 км до поворотной точки 19, расположенной на пересечении восточной и северной сторон двух лесополос.

От точки 19 (660005.31; 248471.21) линия границы идет по суходольной прямой вдоль северной стороны лесополосы в юго-восточном направлении на протяжении 0,37 км до поворотной точки 18.

От точки 18 (659850.92; 248800.47) линия границы идет по суходольной прямой вдоль северной стороны лесополосы в юго-восточном направлении на протяжении 0,40 км до поворотной точки 17.

От точки 17 (659748.92; 249181.09) линия границы идет по суходольной прямой вдоль северной стороны лесополосы в восточном направлении на протяжении 0,37 км до поворотной точки 16, расположенной на вершине балки Ольховская.

От точки 16 (659744.22; 249555.35) линия границы идет по суходольной прямой в юго-восточном направлении на протяжении 0,60 км до поворотной точки 23(15), расположенной в русле безымянного ручья в балке Ольховская.

От точки 23(15) (659285.27; 249926.01) линия границы идет по суходольной прямой в южном направлении на протяжении 0,50 км до поворотной точки 14, расположенной на полевой дороге.

От точки 14 (658803.29; 249913.21) линия границы идет по суходольной прямой в юго-восточном направлении на протяжении 0,50 км до поворотной точки 13.

От точки 13 (658308.25; 250025.94) линия границы идет по суходольной прямой вдоль западной стороны лесополосы в юго-восточном направлении на протяжении 0,80 км до поворотной точки 12, расположенной на пересечении двух лесополос.

От точки 12 (657509.53; 250196.74) линия границы идет по суходольной

прямой вдоль южной стороны лесополосы в юго-западном направлении на протяжении 0,25 км до поворотной точки 11.

От точки 11 (657434.04; 249993.43) линия границы идет по суходольной прямой вдоль южной стороны лесополосы в юго-западном направлении на протяжении 0,27 км до поворотной точки 10, расположенной на западном краю лесополосы.

От точки 10 (657298.62; 249747.61) линия границы идет по суходольной прямой вдоль южной стороны лесополосы в западном направлении на протяжении 0,36 км до поворотной точки 9, расположенной в месте поворота лесополосы.

От точки 9 (657284.54; 249406.02) линия границы идет по суходольной прямой вдоль южной стороны лесополосы в юго-западном направлении на протяжении 0,28 км до поворотной точки 8.

От точки 8 (657133.01; 249177.40) линия границы идет по суходольной прямой вдоль восточной стороны лесополосы в юго-западном направлении на протяжении 0,54 км до поворотной точки 7.

От точки 7 (656635.04; 248900.32) линия границы идет по суходольной прямой вдоль восточной стороны лесополосы в южном направлении на протяжении 1,07 км до поворотной точки 6, расположенной на пересечении двух лесополос, в 0,51 км северо-восточнее полевой дороги на село Ново-Никольское Плавского района.

От точки 6 (655561.29; 248926.24) линия границы идет по южной стороне лесополосы на протяжении 0,51 км, далее по южной стороне квартала 33 земель лесного фонда в юго-западном направлении на протяжении 0,92 км до поворотной точки 5, расположенной в русле безымянного ручья балки урочища Ольховский земель лесного фонда.

От точки 5 (654948.14; 247662.45) линия границы идет по руслу безымянного ручья, вниз по течению, в юго-восточном направлении на протяжении 2,80 км до узловой точки 23, расположенной в русле безымянного ручья, в 2,00 км северо-западнее деревни Спасское – Дурново Тепло-Огаревского района, в 2,50 км северо-западнее деревни Красная Слободка Чернского района, в 3,00 км юго-восточнее деревни Павловка Плавского района, и являющейся точкой стыка границ муниципальных образований Волчье-Дубравское Тепло-Огаревского района, Молочно-Дворское Плавского района и Липицкое Чернского района.

#### **Прохождение границы с муниципальным образованием Липицкое Чернского района**

От узловой точки 23 (652594.30; 248748.00) линия границы идет по

суходольной прямой в юго-западном направлении, ближе к западному, на протяжении 0,20 км до поворотной точки 27.

От точки 27 (652546.17; 248554.12) линия границы идет по суходольной прямой в юго-западном направлении на протяжении 0,31 км до поворотной точки 28.

От точки 28 (652443.58; 248263.77) линия границы идет по суходольной прямой в юго-западном направлении на протяжении 0,29 км до поворотной точки 29.

От точки 29 (652333.35; 247994.97) линия границы идет по суходольной прямой в юго-западном направлении на протяжении 0,38 км до поворотной точки 30.

От точки 30 (652189.98; 247645.65) линия границы идет по суходольной прямой в юго-западном направлении на протяжении 0,10 км до поворотной точки 31, расположенной на полевой дороге.

От точки 31 (652151.23; 247556.76) линия границы идет по суходольной прямой в западном направлении на протяжении 0,09 км до поворотной точки 32, расположенной в русле безымянного ручья, в 2,60 км юго-восточнее южной окраины деревни Павловка Плавского района.

От точки 32 (652140.96; 247466.78) линия границы идет преимущественно в северо-западном направлении на протяжении 1,52 км до поворотной точки 1, расположенной на пересечении русла безымянного ручья с полевой дорогой.

От точки 1 (653304.37; 246710.78) линия границы идет в северо-западном направлении по руслу безымянного ручья, вверх против течения, на протяжении 1,26 км до поворотной точки 2, расположенной на пересечении русла безымянного ручья с полевой дорогой, ведущей к деревне Павловка Плавского района.

От точки 2 (654472.27; 246202.21) линия границы идет в северо-западном направлении по руслу безымянного ручья, вверх против течения, на протяжении 0,30 км до поворотной точки 3, расположенной на пересечении русла безымянного ручья и полевой дороги.

От точки 3 (654733.80; 246065.73) линия границы идет в северо-западном направлении по руслу безымянного ручья, вверх против течения, на протяжении 1,29 км до поворотной точки 4, расположенной в русле безымянного ручья.

От точки 4 (655735.99; 245575.86) линия границы идет по суходольной прямой в северо-западном направлении на протяжении 0,06 км до поворотной точки 5.



От точки 5 (655787.55; 245540.94) линия границы идет по сухоходольной прямой в северо-западном направлении на протяжении 0,16 км до поворотной точки 6.

От точки 6 (655873.35; 245403.03) линия границы идет по прямой в северо-западном направлении на протяжении 0,13 км до поворотной точки 7.

От точки 7 (655895.85; 245274.17) линия границы идет по прямой в северо-западном направлении, ближе к западному, на протяжении 0,19 км до поворотной точки 8.

От точки 8 (655910.95; 245088.48) линия границы идет по прямой вдоль южной стороны лесного массива в западном направлении на протяжении 0,38 км до поворотной точки 9, расположенной на полевой дороге.

От точки 9 (655900.47; 244709.58) линия границы идет по полевой дороге вдоль южной стороны лесного массива в юго-западном направлении, ближе к западному, на протяжении 0,32 км до поворотной точки 10, расположенной на полевой дороге.

От точки 10 (655819.41; 244398.42) линия границы идет в юго-западном направлении на протяжении 0,33 км до поворотной точки 11.

От точки 11 (655553.05; 244207.13) линия границы идет в юго-западном направлении по руслу безымянного ручья, вниз по течению, на протяжении 0,63 км до поворотной точки 12, расположенной в месте слияния с другим безымянным ручьем.

От точки 12 (655258.17; 243739.69) линия границы идет в юго-западном направлении на протяжении 1,47 км до поворотной точки 13, расположенной в месте слияния двух безымянных ручьев.

От точки 13 (654220.57; 242876.16) линия границы идет в северо-западном направлении по руслу безымянного ручья, вверх против течения, на протяжении 1,39 км до поворотной точки 14, расположенной на пересечении русла безымянного ручья с полевой дорогой.

От точки 14 (655474.51; 242367.51) линия границы идет в северо-западном направлении по руслу безымянного ручья, вверх против течения, на протяжении 0,87 км до поворотной точки 15.

От точки 15 (656260.64; 242038.58) линия границы идет по полевой дороге в юго-западном направлении на протяжении 0,24 км до поворотной точки 16, расположенной на полевой дороге.

От точки 16 (656213.68; 241800.36) линия границы идет по полевой дороге в западном направлении на протяжении 0,55 км до поворотной точки 17, расположенной на полевой дороге.

От точки 17 (656213.20; 241250.89) линия границы идет в северо-западном направлении на протяжении 0,07 км до поворотной точки 18, расположенной на полевой дороге.

От точки 18 (656262.82; 241205.22) линия границы идет в северном направлении по оси автодороги Горбачево – Липицы на протяжении 1,12 км до поворотной точки 19, расположенной на оси автодороги Горбачево – Липицы, в 0,63 км юго-западнее деревни Запольный Ольховец Плавского района.

От точки 19 (657383.23; 241230.22) линия границы идет по суходольной прямой в северо-западном направлении на протяжении 0,12 км до поворотной точки 20.

От точки 20 (657455.77; 241139.19) линия границы идет по суходольной прямой в северо-западном направлении, ближе к западному, на протяжении 0,10 км до поворотной точки 21.

От точки 21 (657463.27; 241043.10) линия границы идет по суходольной прямой в западном направлении на протяжении 0,11 км до поворотной точки 22.

От точки 22 (657533.59; 240921.77) линия границы идет в северо-западном направлении на протяжении 0,05 км до поворотной точки 23.

От точки 23 (657598.76; 240946.77) линия границы идет по полевой дороге в северо-восточном направлении на протяжении 0,17 км до поворотной точки 24.

От точки 24 (657673.35; 241020.93) линия границы идет по полевой дороге в северо-восточном направлении на протяжении 0,35 км до поворотной точки 25.

От точки 25 (657965.40; 241222.74) линия границы идет по полевой дороге в северо-восточном направлении на протяжении 0,17 км до узловой точки 23(26), расположенной на западной стороне полосы отвода автодороги Горбачево – Липицы, в 1,00 км северо-западнее деревни Запольный Ольховец Плавского района, и являющейся точкой стыка границ муниципальных образований Северное Чернского района, Липицкое Чернского района и Молочно-Дворское Плавского района.

### **Прохождение границы с муниципальным образованием Северное Чернского района**

От узловой точки 23(26) (658134.82; 241222.73) линия границы идет по западной стороне полосы отвода автодороги Горбачево – Липицы в северо-западном направлении на протяжении 1,11 км до поворотной точки 27.

От точки 27 (659098.27; 240696.16) линия границы идет по западной стороне полосы отвода автодороги Горбачево – Липицы в северо-западном направлении на протяжении 0,64 км до поворотной точки 28.

От точки 28 (659681.29; 240443.83) линия границы идет по западной стороне полосы отвода автодороги Горбачево – Липицы в северо-западном направлении на протяжении 1,05 км до поворотной точки 29, расположенной на западной стороне полосы отвода автодороги Горбачево – Липицы.

От точки 29 (660652.95; 240029.27) линия границы идет по суходольной прямой в юго-западном направлении на протяжении 0,35 км до поворотной точки 30, расположенной в 0,38 км западнее автодороги Горбачево – Липицы.

От точки 30 (660510.85; 239708.55) линия границы идет по суходольной прямой в северо-западном направлении на протяжении 0,15 км до поворотной точки 31, расположенной на полевой дороге.

От точки 31 (660591.73; 239579.41) линия границы идет по полевой дороге в северо-западном направлении на протяжении 0,66 км до поворотной точки 32, расположенной на полевой дороге.

От точки 32 (661075.42; 239132.36) линия границы идет по полевой дороге в северо-западном направлении на протяжении 0,90 км до поворотной точки 33, расположенной на полевой дороге.

От точки 33 (661128.43; 239062.04) линия границы идет по полевой дороге в северо-западном направлении на протяжении 0,22 км до поворотной точки 34, расположенной на полевой дороге.

От точки 34 (661242.58; 238872.90) линия границы идет по полевой дороге вдоль северной стороны лесополосы в северо-западном направлении на протяжении 0,22 км до поворотной точки 35, расположенной на пересечении двух полевых дорог.

От точки 35 (661361.59; 238694.14) линия границы идет по полевой дороге в северо-восточном направлении на протяжении 0,67 км до поворотной точки 36, расположенной на полевой дороге.

От точки 36 (661799.22; 239189.00) линия границы идет по суходольной прямой в северо-западном направлении на протяжении 0,60 км до поворотной точки 37.

От точки 37 (662370.82; 239017.37) линия границы идет по суходольной прямой в северо-западном направлении на протяжении 0,51 км до поворотной точки 38.

От точки 38 (662763.07; 238700.83) линия границы идет по суходольной

прямой в северо-западном направлении на протяжении 0,08 км до поворотной точки 39.

От точки 39 (662796.21; 238632.01) линия границы идет по суходольной прямой в юго-западном направлении, ближе к западному, на протяжении 0,20 км до поворотной точки 40.

От точки 40 (662764.00; 238434.02) линия границы идет по суходольной прямой в юго-западном направлении на протяжении 0,20 км до поворотной точки 41.

От точки 41 (662681.65; 238257.09) линия границы идет по суходольной прямой в юго-западном направлении на протяжении 0,09 км до поворотной точки 42.

От точки 42 (662575.06; 238088.66) линия границы идет по суходольной прямой в юго-западном направлении на протяжении 0,36 км до поворотной точки 43.

От точки 43 (662401.21; 237775.65) линия границы идет по суходольной прямой в юго-западном направлении на протяжении 0,36 км до поворотной точки 44.

От точки 44 (662257.20; 237775.65) линия границы идет по суходольной прямой в северо-западном направлении на протяжении 0,11 км до поворотной точки 45, расположенной в русле безымянного ручья.

От точки 45 (662332.73; 237371.65) линия границы идет в северо-западном направлении вдоль безымянного ручья на протяжении 0,84 км до поворотной точки 46.

От точки 46 (662528.75; 236581.88) линия границы идет в северо-западном направлении на протяжении 0,61 км до поворотной точки 47, расположенной в русле ручья.

От точки 47 (662647.09; 235980.60) линия границы идет в общем западном направлении по руслу безымянного ручья, вниз по течению, на протяжении 1,28 км до поворотной точки 48, расположенной в месте слияния двух безымянных ручьев.

От точки 48 (662580.91; 234749.48) линия границы идет в основном в северо-западном направлении на протяжении 0,80 км по руслу безымянного ручья, вверх против течения, до поворотной точки 49, расположенной в месте пересечения русла безымянного ручья с осью автодороги Горбачево – Новосиль.

От точки 49 (663230.64; 234351.83) линия границы идет по оси автодороги Горбачево – Новосиль в северо-восточном направлении на

протяжении 0,30 км до поворотной точки 50, расположенной на оси автодороги Горбачево – Новосиль.

От точки 50 (663510.28; 234451.01) линия границы идет по оси автодороги Горбачево – Новосиль в северо-восточном направлении на протяжении 0,35 км до поворотной точки 51, расположенной на оси автодороги Горбачево – Новосиль.

От точки 51 (663828.76; 234587.830) линия границы идет по оси автодороги Горбачево – Новосиль в северо-восточном направлении на протяжении 0,36 км до поворотной точки 52.

От точки 52 (664167.97; 234699.93) линия границы идет по полевой дороге в северо-западном направлении на протяжении 0,12 км до поворотной точки 53.

От точки 53 (664196.74; 234610.04) линия границы идет по полевой дороге в северо-западном направлении на протяжении 0,10 км до поворотной точки 54.

От точки 54 (664294.36; 234556.52) линия границы идет в северо-западном, далее в юго-западном направлении на протяжении 1,75 км до поворотной точки 55, расположенной в месте слияния двух безымянных ручьев.

От точки 55 (664081.42; 233032.08) линия границы идет в северо-западном направлении по руслу безымянного ручья, вверх против течения, на протяжении 0,60 км до поворотной точки 56.

От точки 56 (664382.17; 232525.77) линия границы идет в северо-западном направлении по руслу безымянного ручья, вверх против течения, на протяжении 0,29 км до поворотной точки 57, расположенной в русле безымянного ручья.

От точки 57 (664561.03; 232300.25) линия границы идет по суходольной прямой в южном направлении, меняя его на северо-восточное направление, на протяжении 0,67 км до поворотной точки 58.

От точки 58 (665218.98; 232406.33) линия границы идет по суходольной прямой в северо-восточном направлении на протяжении 0,51 км до поворотной точки 59.

От точки 59 (665708.35; 232494.73) линия границы идет в северо-западном направлении по прямой, пересекая лесной массив, на протяжении 0,50 км до поворотной точки 60.

От точки 60 (665807.53; 232008.22) линия границы идет по суходольной прямой в юго-западном направлении на протяжении 0,35 км до поворотной

точки 61, расположенной на северной стороне урочища Запуск земель лесного фонда.

От точки 61 (665671.93; 231685.23) линия границы идет по прямой в северо-западном направлении на протяжении 0,10 км до поворотной точки 62, расположенной на северной стороне урочища Запуск земель лесного фонда.

От точки 62 (665702.47; 231588.76) линия границы идет по прямой в северо-западном направлении на протяжении 0,14 км до поворотной точки 63.

От точки 63 (665721.51; 231456.48) линия границы идет по восточной стороне 2 квартала урочища Бонаково Поле земель лесного фонда в северо-западном направлении на протяжении 0,39 км до поворотной точки 64.

От точки 64 (666013.78; 231201.77) линия границы идет по восточной стороне 2 квартала урочища Бонаково Поле земель лесного фонда в северо-западном направлении на протяжении 0,08 км до поворотной точки 65.

От точки 65 (666077.29; 231152.85) линия границы идет по восточной стороне 2 квартала урочища Бонаково Поле земель лесного фонда в северо-западном направлении на протяжении 0,22 км до поворотной точки 66.

От точки 66 (666299.85; 231129.20) линия границы идет в северо-восточном направлении по юго-восточной стороне 2 квартала урочища Бонаково Поле земель лесного фонда на протяжении 0,09 км до поворотной точки 67, расположенной на восточной стороне 2 квартала урочища Бонаково Поле земель лесного фонда.

От точки 67 (666339.94; 231212.32) линия границы идет по восточной стороне 2 квартала урочища Бонаково Поле земель лесного фонда в северном направлении на протяжении 0,52 км до поворотной точки 68, расположенной на восточной границе 2 квартала урочища Бонаково Поле земель лесного фонда.

От точки 68 (666862.68; 231203.34) линия границы идет по северной стороне 2 квартала урочища Бонаково Поле земель лесного фонда в западном направлении на протяжении 0,06 км до поворотной точки 69.

От точки 69 (666870.30; 231146.78) линия границы идет по восточной стороне 2 квартала урочища Бонаково Поле земель лесного фонда в северном направлении на протяжении 0,21 км до поворотной точки 70, расположенной в русле безымянного ручья, в 0,37 км юго-западнее места слияния двух безымянных ручьев в Плавском районе.

От точки 70 (667078.30; 231153.73) линия границы идет в западном направлении на протяжении 0,76 км до поворотной точки 71, расположенной в русле реки Чернь, в месте впадения в нее безымянного ручья.

От точки 71 (667017.73; 230393.01) линия границы идет в северо-западном направлении по руслу реки Чернь, вниз по течению, на протяжении 0,52 км до поворотной точки 72, расположенной в русле реки Чернь, в месте впадения в нее безымянного ручья.

От точки 72 (667330.26; 230096.18) линия границы идет в северо-восточном направлении по руслу безымянного ручья, вверх против течения, на протяжении 0,71 км до поворотной точки 73, расположенной в русле безымянного ручья, в 0,70 км южнее плотины пруда в Чернском районе.

От точки 73 (667881.71; 230534.15) линия границы идет по прямой в северо-восточном направлении на протяжении 0,84 км до поворотной точки 23(74), расположенной в месте пересечения лесополос, в 1,40 км юго-восточнее деревни Леонтьево Чернского района, в 1,80 км юго-западнее поселка Ясный Плавского района.

От точки 23(74) (668043.68; 231356.90) линия границы идет по северо-восточной стороне лесополосы в Чернском районе в северо-западном направлении на протяжении 1,14 км до поворотной точки 75.

От точки 75 (669140.38; 231050.69) линия границы идет по восточной стороне лесополосы в Чернском районе в северо-западном направлении на протяжении 0,51 км до поворотной точки 76.

От точки 76 (669617.23; 230873.51) линия границы идет в северо-западном направлении на протяжении 0,40 км до поворотной точки 77.

От точки 77 (669981.19; 230714.81) линия границы идет в северо-западном направлении на протяжении 0,23 км до поворотной точки 78.

От точки 78 (670139.26; 230551.41) линия границы идет в северо-восточном направлении по руслу безымянного ручья, вверх против течения, на протяжении 0,44 км до поворотной точки 79.

От точки 79 (670310.32; 230951.63) линия границы идет по суходольной прямой в северном направлении на протяжении 0,06 км до поворотной точки 80, расположенной на северном склоне безымянной балки.

От точки 80 (670372.83; 230947.88) линия границы идет по суходольной прямой в восточном направлении на протяжении 0,04 км до поворотной точки 81, расположенной на правом склоне безымянной балки.

От точки 81 (670381.35; 230989.80) линия границы идет по суходольной прямой в северном направлении на протяжении 0,15 км до поворотной точки 82.

От точки 82 (670532.59; 230980.69) линия границы идет по суходольной прямой в юго-восточном направлении на протяжении 0,34 км до поворотной

точки 83.

От точки 83 (670446.97; 231305.78) линия границы идет по суходольной прямой вдоль восточной стороны лесополосы в северо-западном направлении на протяжении 1,04 км до поворотной точки 84, расположенной на повороте лесополосы в Чернском районе, в 0,70 км юго-западнее плотины пруда в Плавском районе.

От точки 84 (671179.47; 230565.03) линия границы идет по суходольной прямой вдоль восточной стороны лесополосы в северном направлении на протяжении 0,34 км до поворотной точки 85.

От точки 85 (671522.83; 230560.06) линия границы идет по суходольной прямой в северо-западном направлении на протяжении 0,18 км до поворотной точки 86, расположенной в 0,74 км северо-западнее плотины пруда в Плавском районе, в 0,64 км северо-восточнее плотины пруда в Чернском районе.

От точки 86 (671652.81; 230440.08) линия границы идет в северо-западном направлении на протяжении 0,16 км, пересекая пруд, далее ломаной линией преимущественно в северо-восточном направлении на протяжении 0,60 км до поворотной точки 87.

От точки 87 (672006.36; 230576.65) линия границы идет преимущественно в северо-восточном направлении на протяжении 0,33 км до поворотной точки 88, расположенной на северной стороне лесополосы в Чернском районе.

От точки 88 (672290.14; 230733.53) линия границы идет в северо-западном направлении по северной стороне лесополосы на протяжении 0,25 км до поворотной точки 89.

От точки 89 (672437.53; 230529.39) линия границы идет по северной стороне лесополосы в северо-западном направлении на протяжении 0,84 км до поворотной точки 90, расположенной на пересечении двух лесополос Чернского района.

От точки 90 (672925.71; 229844.17) линия границы идет ломаной линией вдоль восточной стороны лесополосы в северо-восточном направлении на протяжении 0,46 км до поворотной точки 91.

От точки 91 (673179.92; 230056.02) линия границы идет вдоль восточной стороны лесополосы в северо-восточном направлении на протяжении 0,76 км до поворотной точки 92.

От точки 92 (673761.97; 230542.21) линия границы идет вдоль восточной стороны лесополосы в северо-восточном направлении на протяжении 0,82 км до поворотной точки 93.



От точки 93 (674377.67; 231076.69) линия границы идет вдоль восточной стороны лесополосы в северо-восточном направлении на протяжении 0,78 км до поворотной точки 94.

От точки 94 (674949.59; 231612.32) линия границы идет вдоль восточной стороны лесополосы в северо-восточном направлении на протяжении 1,16 км до поворотной точки 95.

От точки 95 (675829.48; 232370.12) линия границы идет по прямой в северо-западном направлении на протяжении 0,49 км до поворотной точки 96.

От точки 96 (676219.16; 232076.91) линия границы идет по прямой в северо-западном направлении на протяжении 0,32 км до поворотной точки 97.

От точки 97 (676474.60; 231884.71) линия границы идет по прямой в северо-западном направлении на протяжении 0,09 км до поворотной точки 98.

От точки 98 (676547.48; 231829.87) линия границы идет в северо-западном направлении по прямой на протяжении 0,10 км до поворотной точки 99.

От точки 99 (676631.28; 231766.82) линия границы идет в северо-западном направлении по западной стороне полосы отвода автодороги Горбачево – Липицы на протяжении 0,71 км до поворотной точки 100.

От точки 100 (677199.10; 231346.56) линия границы идет в северном направлении по западной стороне полосы отвода автодороги Горбачево – Липицы на протяжении 0,20 км до поворотной точки 23(101), расположенной на западной стороне полосы отвода автодороги Горбачево – Липицы, в 0,18 км южнее поселка Румянцевский Плавского района, в 3,00 км северо-западнее деревни Савватеевка Плавского района.

От точки 23(101) (677398.45; 231323.33) линия границы идет по автодороге в юго-западном направлении на протяжении 0,18 км до поворотной точки 102, расположенной на повороте автодороги.

От точки 102 (677335.22; 231160.74) линия границы идет по оси автодороги в северо-западном направлении на протяжении 0,55 км до поворотной точки 103, расположенной на оси автодороги.

От точки 103 (677750.84; 230795.67) линия границы идет в юго-западном направлении по суходольной прямой на протяжении 0,93 км до поворотной точки 104.

От точки 104 (677326.74; 229966.11) линия границы идет в юго-западном направлении по суходольной прямой на протяжении 0,57 км до поворотной точки 105.

От точки 105 (677031.52; 229476.50) линия границы идет в северо-западном направлении на протяжении 0,25 км до поворотной точки 106.

От точки 106 (677215.01; 229300.37) линия границы идет в северо-восточном направлении по полевой дороге на поселок Михайловский Чернского района на протяжении 0,09 км до поворотной точки 107.

От точки 107 (677338.16; 229373.59) линия границы идет в северо-восточном направлении на протяжении 0,05 км до поворотной точки 108.

От точки 108 (677537.11; 229491.87) линия границы идет в северо-восточном направлении на протяжении 0,23 км до поворотной точки 109, расположенной на юго-западной стороне поселка Румянцевский Плавского района.

От точки 109 (677811.26; 229427.12) линия границы идет по суходольной прямой в северо-западном направлении, ближе к северному, на протяжении 0,25 км до поворотной точки 110, расположенной на северо-западной стороне поселка Румянцевский Плавского района и южной стороне полосы отвода железной дороги Москва – Харьков.

От точки 110 (677823.81; 229359.63) линия границы идет в западном направлении по южной стороне полосы отвода железной дороги Москва – Харьков на протяжении 0,66 км до поворотной точки 111, расположенной на южной стороне полосы отвода железной дороги Москва – Харьков.

От точки 111 (677722.79; 228702.54) линия границы идет по суходольной прямой в северном направлении на протяжении 0,11 км до поворотной точки 112, расположенной на оси железной дороги Москва – Харьков.

От точки 112 (677835.65; 228692.30) линия границы идет по прямой в северо-западном направлении на протяжении 0,08 км до поворотной точки 113.

От точки 113 (677885.15; 228624.14) линия границы идет по прямой в юго-западном направлении по северной стороне полосы отвода железной дороги Москва – Харьков на протяжении 0,24 км до поворотной точки 23(114), расположенной на северной стороне полосы отвода железной дороги Москва – Харьков, в 0,09 км от оси железной дороги Москва – Харьков, в 1,65 км северо-западнее поселка Румянцевский Плавского района, в 1,00 км юго-восточнее деревни Наумовка Чернского района, в 1,00 км северо-восточнее деревни Михайловка Чернского района.

От поворотной точки 23(114) (677844.97; 228385.06) линия границы идет в северо-восточном направлении по суходольной прямой на протяжении 0,28 км до поворотной точки 115, расположенной в 0,04 км на юго-восток от оси линии электропередачи.

От точки 115 (678121.76; 228418.46) линия границы идет по прямой в восточном направлении на протяжении 0,65 км до поворотной точки 116, расположенной в 0,01 км от полосы отвода железной дороги Волово – Духовская.

От точки 116 (678116.68; 229069.95) линия границы идет в северо-западном направлении по южной стороне полосы отвода железной дороги Волово – Духовская на протяжении 0,78 км до поворотной точки 117, расположенной на пересечении полосы отвода железной дороги с полевой дорогой.

От точки 117 (678385.93; 228338.84) линия границы идет в северо-западном направлении по южной стороне полосы отвода железной дороги Волово – Духовская на протяжении 3,90 км до поворотной точки 118, расположенной на пересечении полосы отвода железной дороги с полевой дорогой.

От точки 118 (679778.44; 224593.30) линия границы идет в северо-западном направлении по южной стороне полосы отвода железной дороги Волово – Духовская на протяжении 0,39 км до поворотной точки 119.

От точки 119 (679944.66; 224242.67) линия границы идет в северо-западном направлении по южной стороне полосы отвода железной дороги Волово – Духовская на протяжении 0,13 км до поворотной точки 120.

От точки 120 (680013.07; 224129.45) линия границы идет в северо-западном направлении по южной стороне полосы отвода железной дороги Волово – Духовская на протяжении 1,01 км до поворотной точки 121, расположенной на пересечении полосы отвода железной дороги с полевой дорогой.

От точки 121 (680546.90; 223276.70) линия границы идет в северо-западном направлении по южной стороне полосы отвода железной дороги Волово – Духовская на протяжении 0,50 км до поворотной точки 122.

От точки 122 (680814.88; 222852.67) линия границы идет в северо-западном направлении по южной стороне полосы отвода железной дороги Волово – Духовская на протяжении 0,05 км до поворотной точки 123.

От точки 123 (680845.11; 222814.52) линия границы идет в северо-западном направлении по южной стороне полосы отвода железной дороги Волово – Духовская на протяжении 0,06 км до поворотной точки 124.

От точки 124 (680894.72; 222787.52) линия границы идет в северо-западном направлении по южной стороне полосы отвода железной дороги Волово – Духовская на протяжении 0,10 км до поворотной точки 125.

От точки 125 (680939.04; 222700.05) линия границы идет в северо-западном направлении по южной стороне полосы отвода железной дороги Волово – Духовская на протяжении 0,17 км до поворотной точки 126.

От точки 126 (681009.55; 222544.61) линия границы идет в северо-западном направлении по южной стороне полосы отвода железной дороги Волово – Духовская на протяжении 0,82 км до поворотной точки 127.

От точки 127 (681435.702; 221847.71) линия границы идет в северо-западном направлении по южной стороне полосы отвода железной дороги Волово – Духовская на протяжении 1,34 км до поворотной точки 128.

От точки 128 (682152.91; 220713.84) линия границы идет в северо-западном направлении по южной стороне полосы отвода железной дороги Волово – Духовская на протяжении 0,21 км до поворотной точки 129.

От точки 129 (682267.00; 220534.15) линия границы идет в северо-западном направлении по южной стороне полосы отвода железной дороги Волово – Духовская на протяжении 0,63 км до поворотной точки 130.

От точки 130 (682599.90; 219997.16) линия границы идет в северо-западном направлении по южной стороне полосы отвода железной дороги Волово – Духовская на протяжении 0,27 км до поворотной точки 131.

От точки 131 (682741.96; 219769.12) линия границы идет в северо-западном направлении по южной стороне полосы отвода железной дороги Волово – Духовская на протяжении 0,69 км до поворотной точки 132.

От точки 132 (683146.15; 219210.17) линия границы идет в северо-западном направлении по южной стороне полосы отвода железной дороги Волово – Духовская на протяжении 0,48 км до узловой точки 24, расположенной на южной стороне полосы отвода железной дороги Волово – Духовская, в 1,50 км северо-западнее деревни Орловка Чернского района, в 2,70 км юго-восточнее деревни Ивановка 2-я Арсеньевского района, и являющейся точкой стыка границ муниципальных образований Северное Чернского района, Молочно-Дворское Плавского района и Астаповское Арсеньевского района.

### **Прохождение границы с муниципальным образованием Астаповское Арсеньевского района**

От узловой точки 24 (683402.72; 218815.70) линия границы идет по суходольной прямой в северном направлении, пересекая железную дорогу Волово – Духовская и автодорогу Арсеньево – Горбачево, на протяжении 0,20 км до поворотной точки 1, расположенной на восточной стороне лесополосы, в 0,03 км от северной стороны полосы отвода автодороги Арсеньево – Горбачево.

От точки 1 (683621.91; 218831.09) линия границы идет по суходольной прямой в северном направлении вдоль восточной стороны лесополосы в Арсеньевском районе на протяжении 0,57 км до поворотной точки 2, расположенной на восточной стороне лесополосы в Арсеньевском районе.

От точки 2 (684160.99; 218761.64) линия границы идет по суходольной прямой в юго-восточном направлении на протяжении 0,44 км до поворотной точки 3, расположенной на полевой дороге в Плавском районе, в 0,53 км юго-западнее южной стороны лесополосы в Арсеньевском районе.

От точки 3 (683954.71; 219148.79) линия границы идет по суходольной прямой в северо-восточном направлении на протяжении 0,43 км до поворотной точки 4.

От точки 4 (684256.45; 219469.46) линия границы идет по суходольной прямой в северо-восточном направлении вдоль южной стороны лесополосы в Арсеньевском районе на протяжении 1,80 км до поворотной точки 5, расположенной на южной стороне лесополосы, на полевой дороге.


От точки 5 (685608.01; 220806.50) линия границы идет по суходольной прямой в северо-восточном направлении на протяжении 1,04 км по полевой дороге до узловой точки 25(6), принятой ранее за начальную точку описания границы муниципального образования Молочно-Дворское Плавского района.

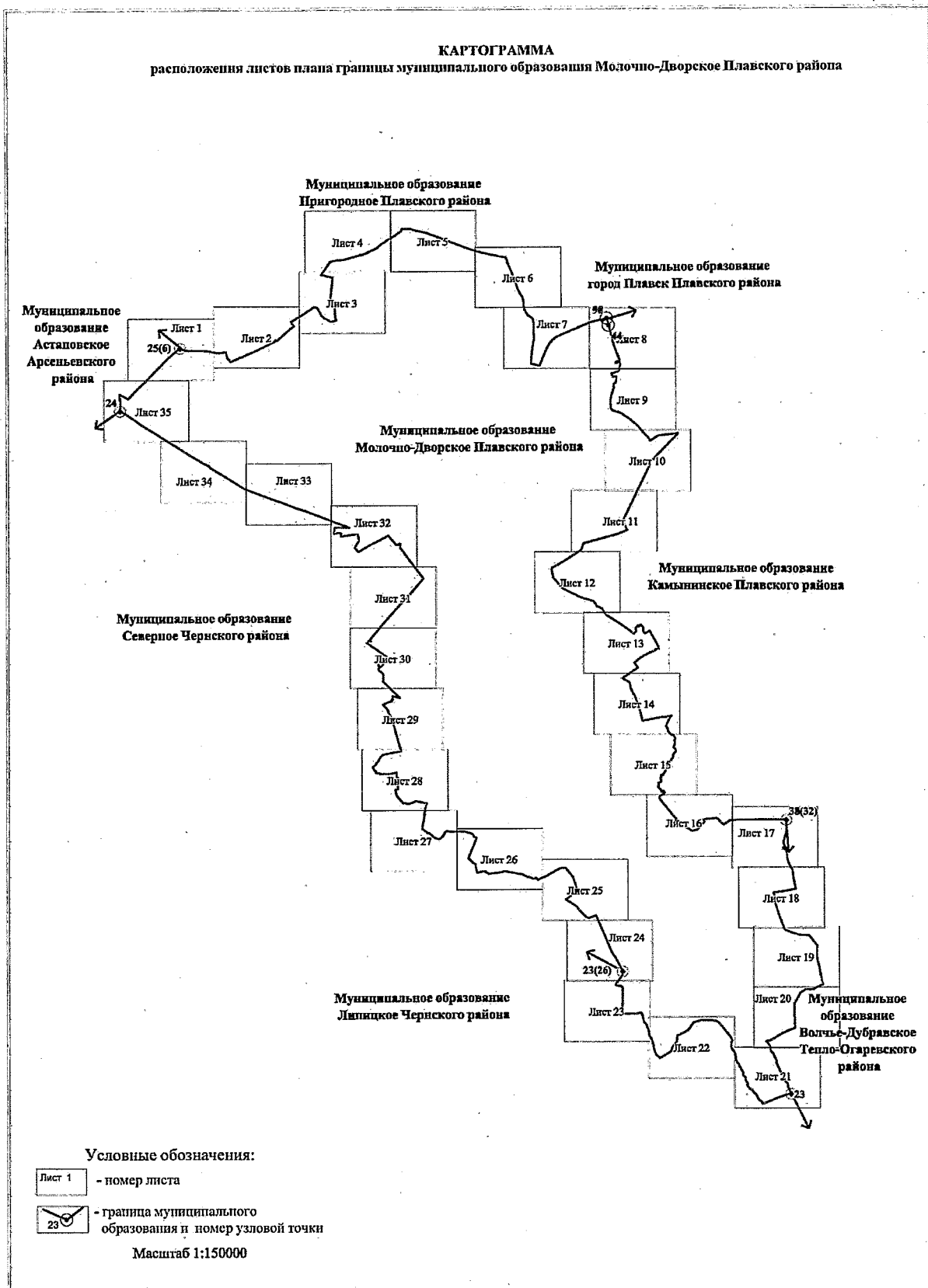
В тексте описания границы муниципального образования расстояния от узловых и поворотных точек до населенных пунктов указаны ориентировочно.

Приложение 8  
к Закону Тульской области  
«О внесении изменений в Закон Тульской  
области «О переименовании муниципального  
образования «Плавский район»  
Тульской области, установлении границ,  
наделении статусом и определении  
административных центров муниципальных  
образований на территории  
Плавского района Тульской области»

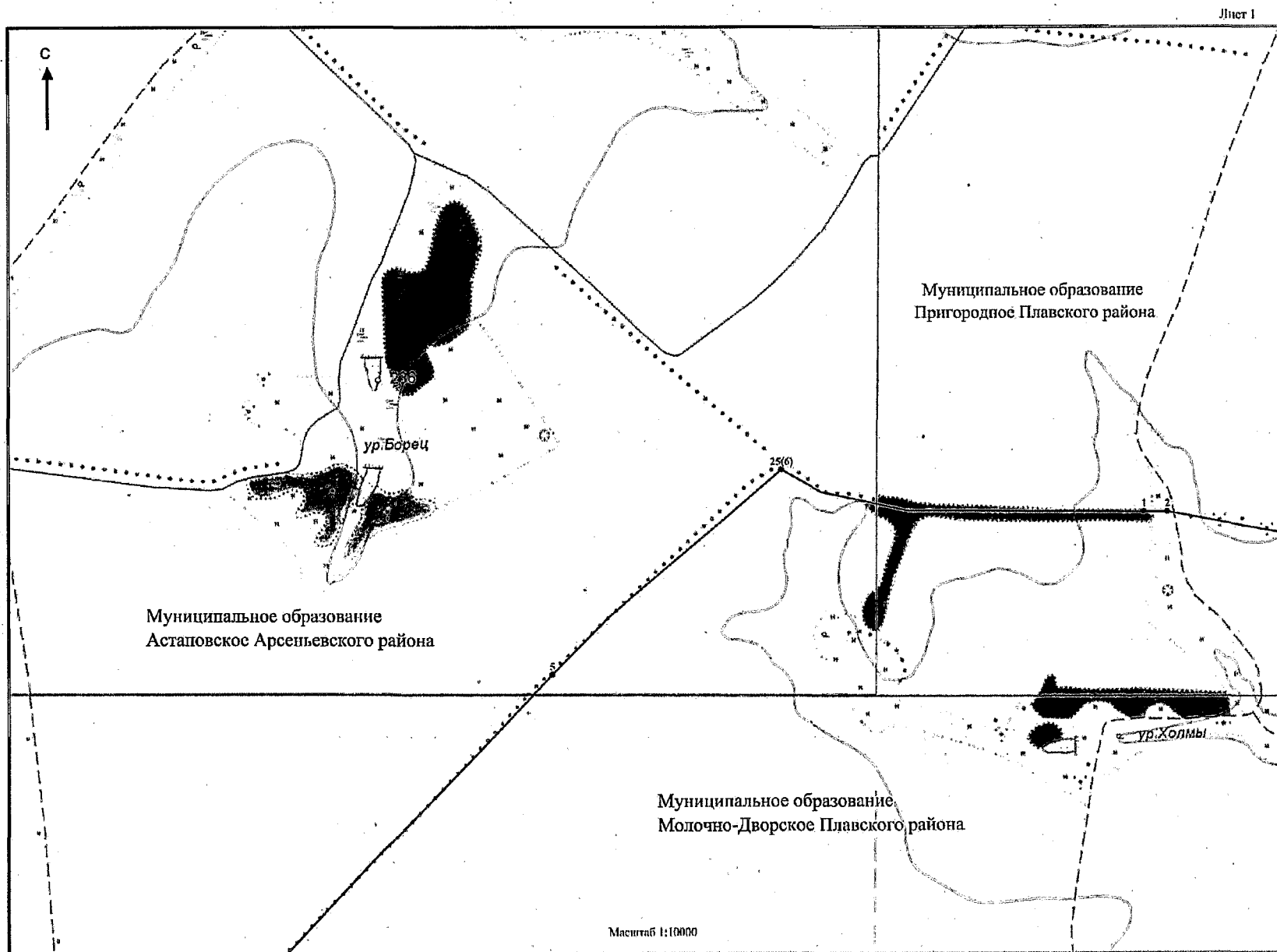
Приложение 8  
к Закону Тульской области  
«О переименовании муниципального  
образования «Плавский район» Тульской  
области, установлении границ, наделении  
статусом и определении административных  
центров муниципальных образований  
на территории Плавского района  
Тульской области»

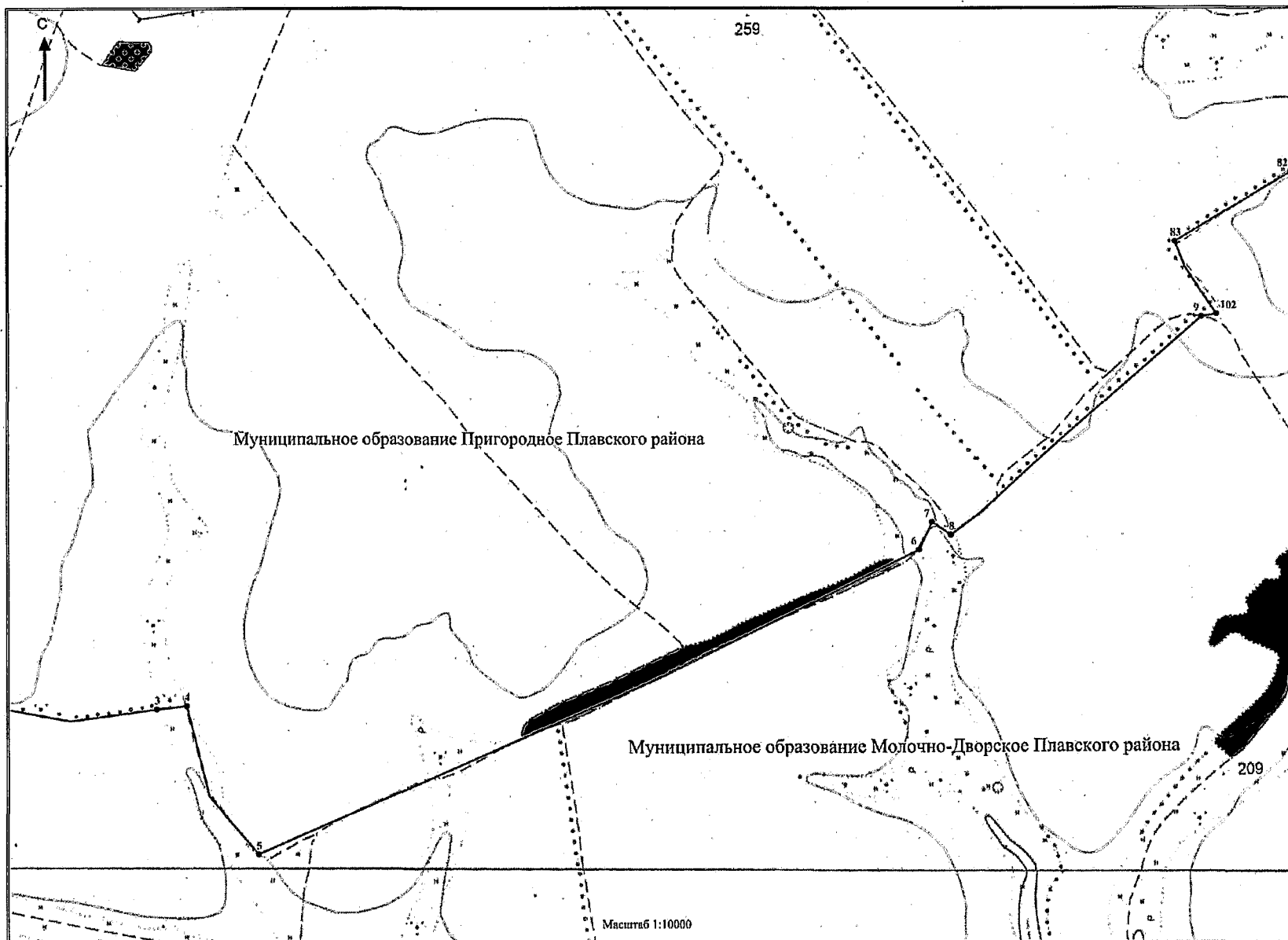
**Карта-схема  
границы муниципального образования Молочно-Дворское  
Плавского района**

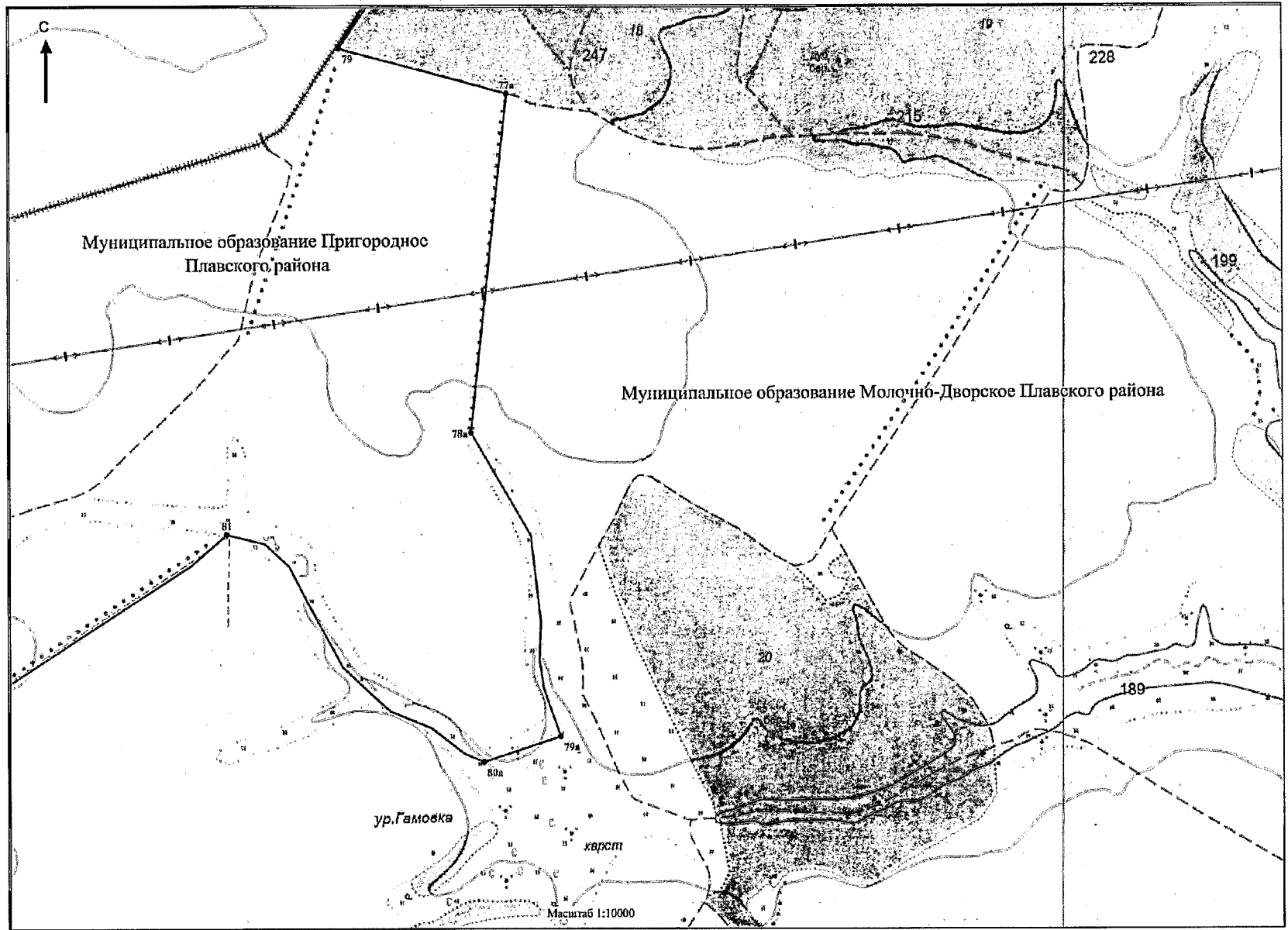


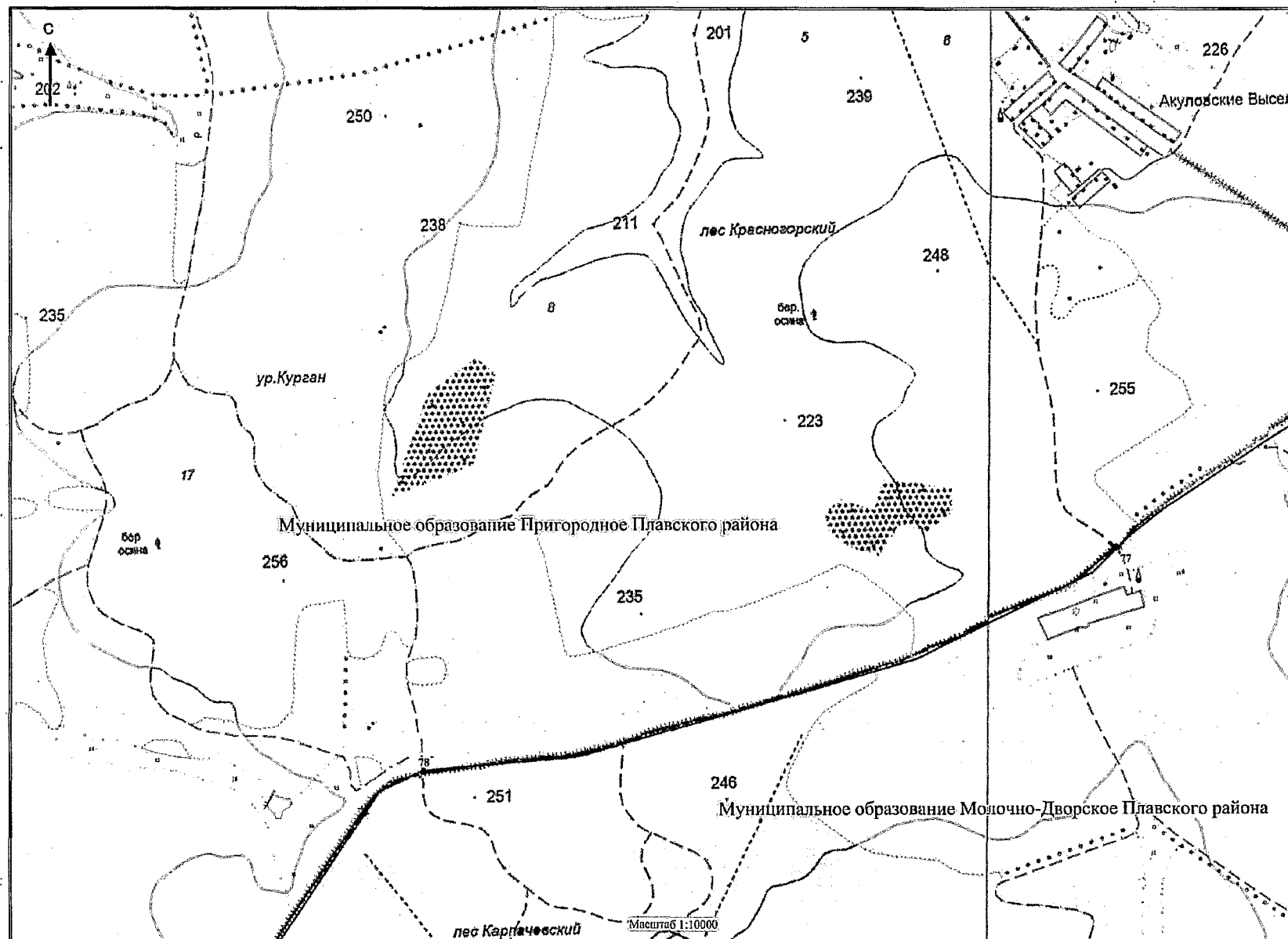






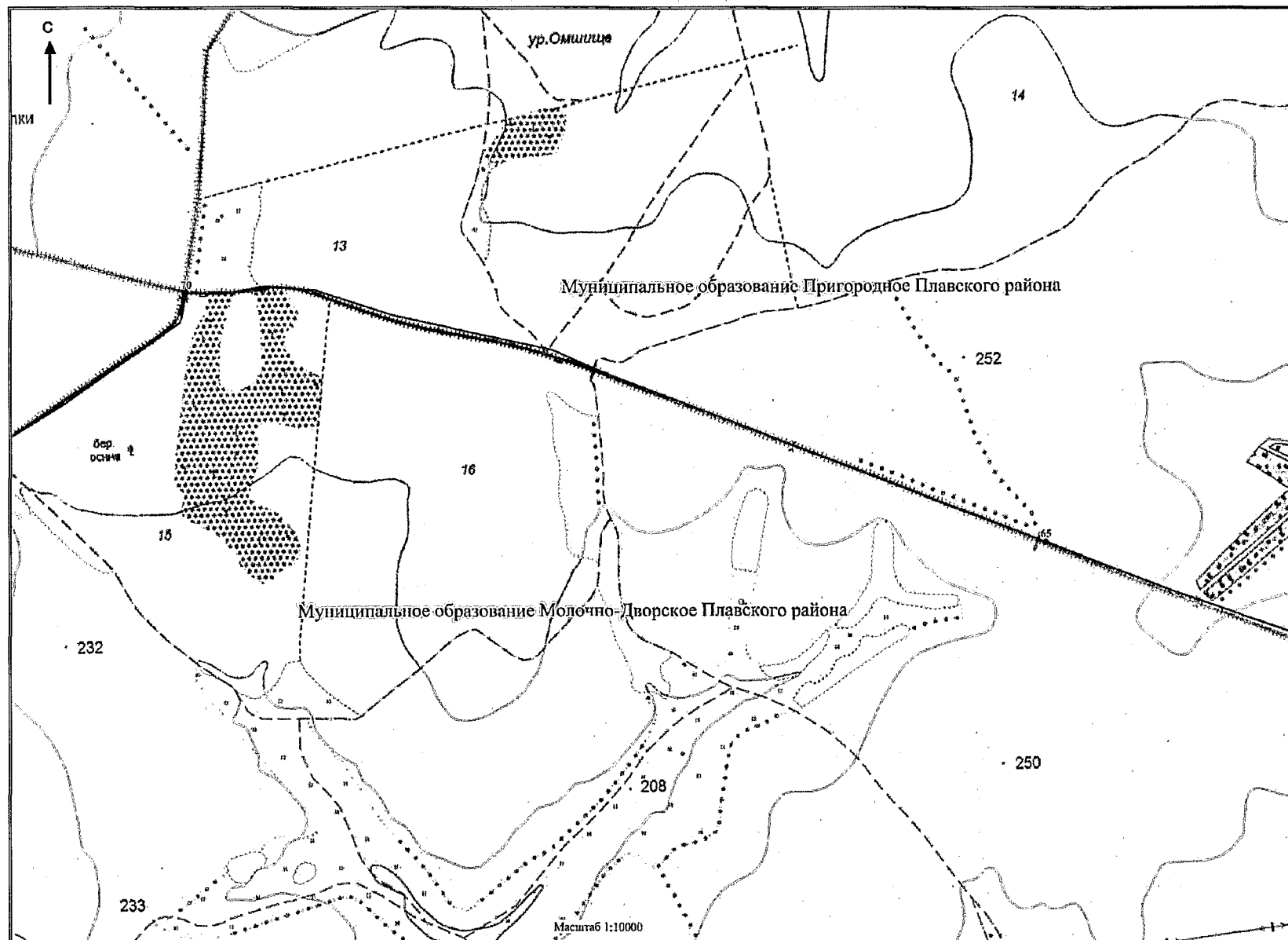


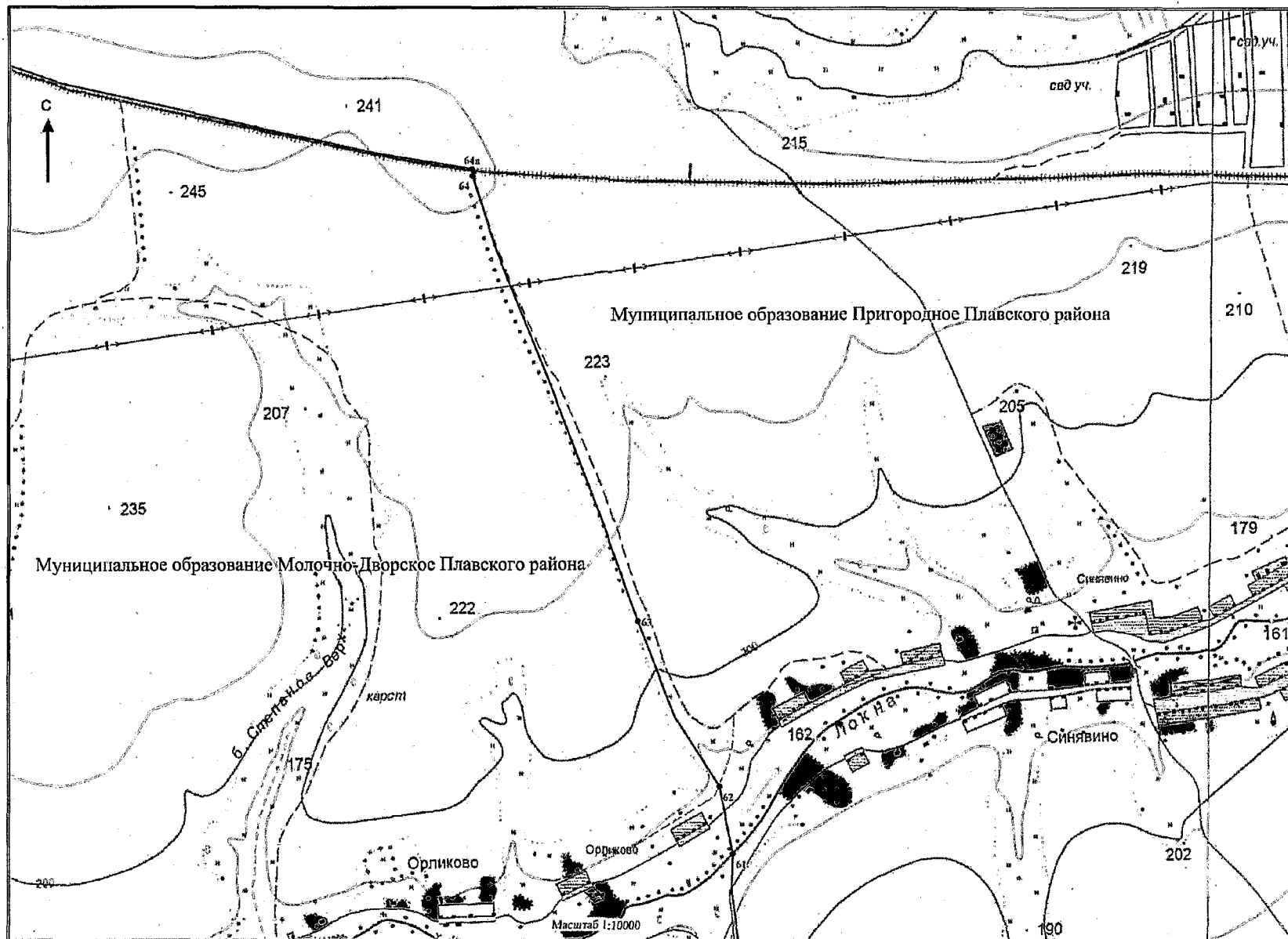


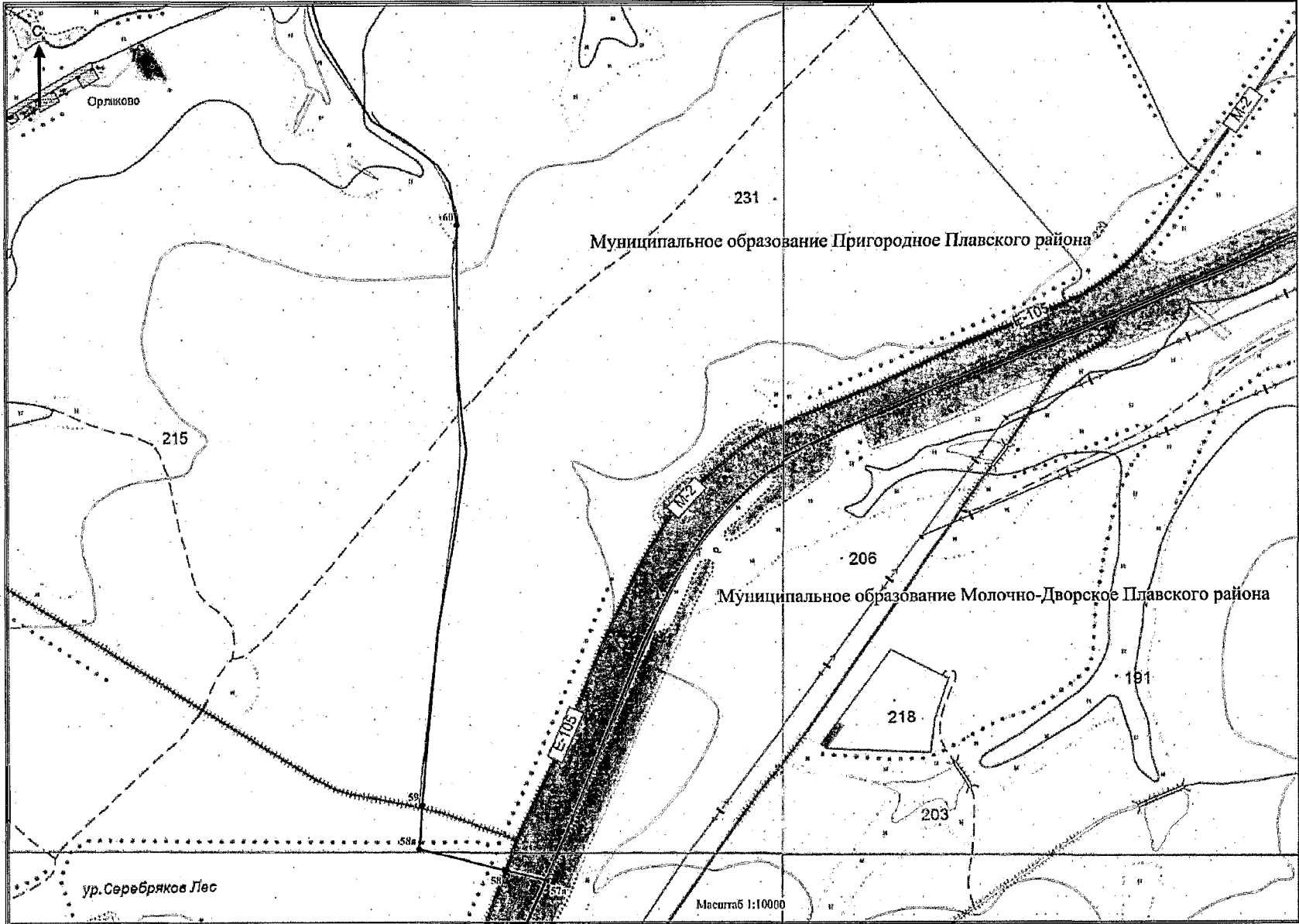


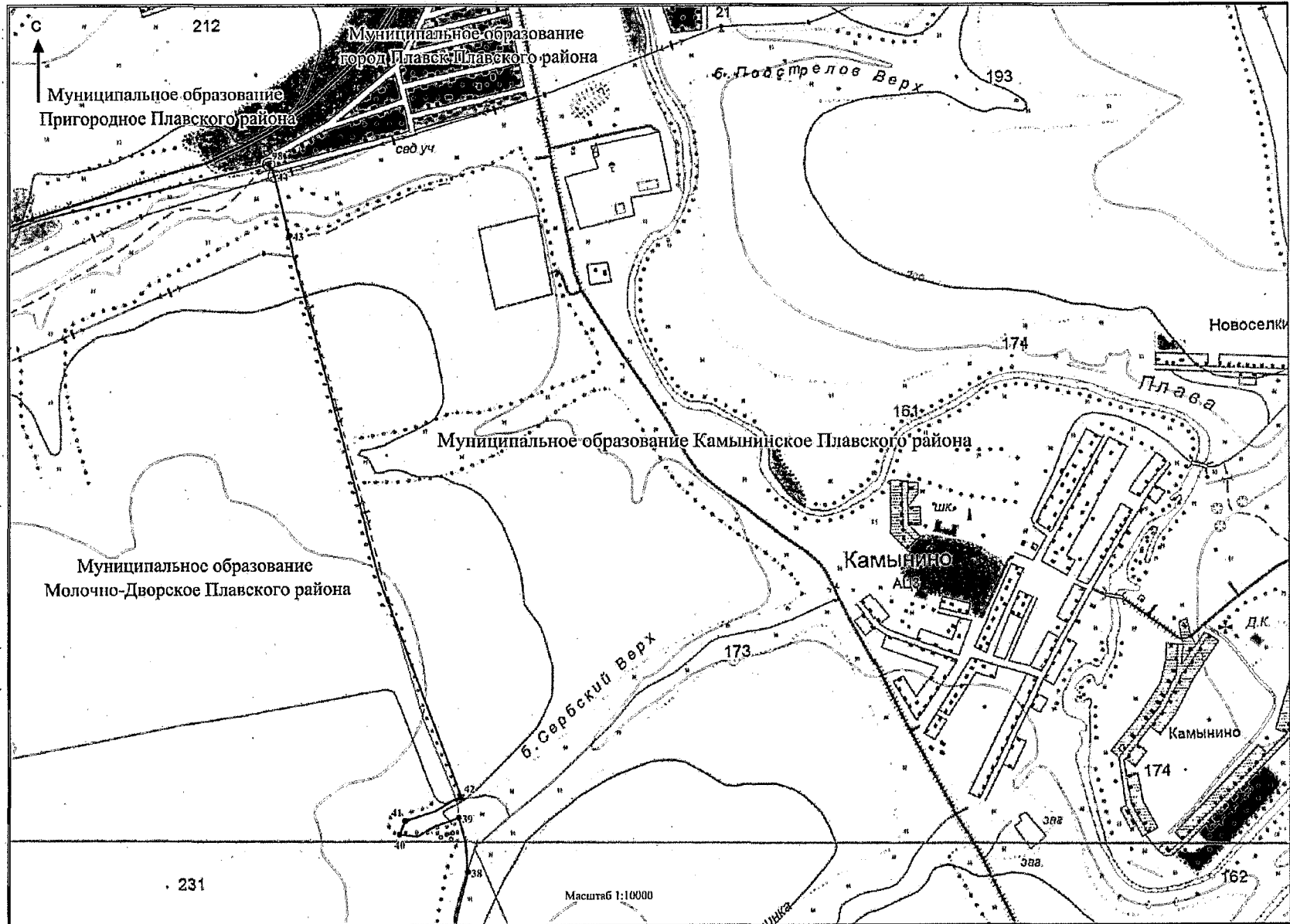
Д:\ГД\2019\ЗАКОНЫ\ЗАС\_ЭЛ\раницы\_Плавск\_2\_чл\Приложение 8.docx

7

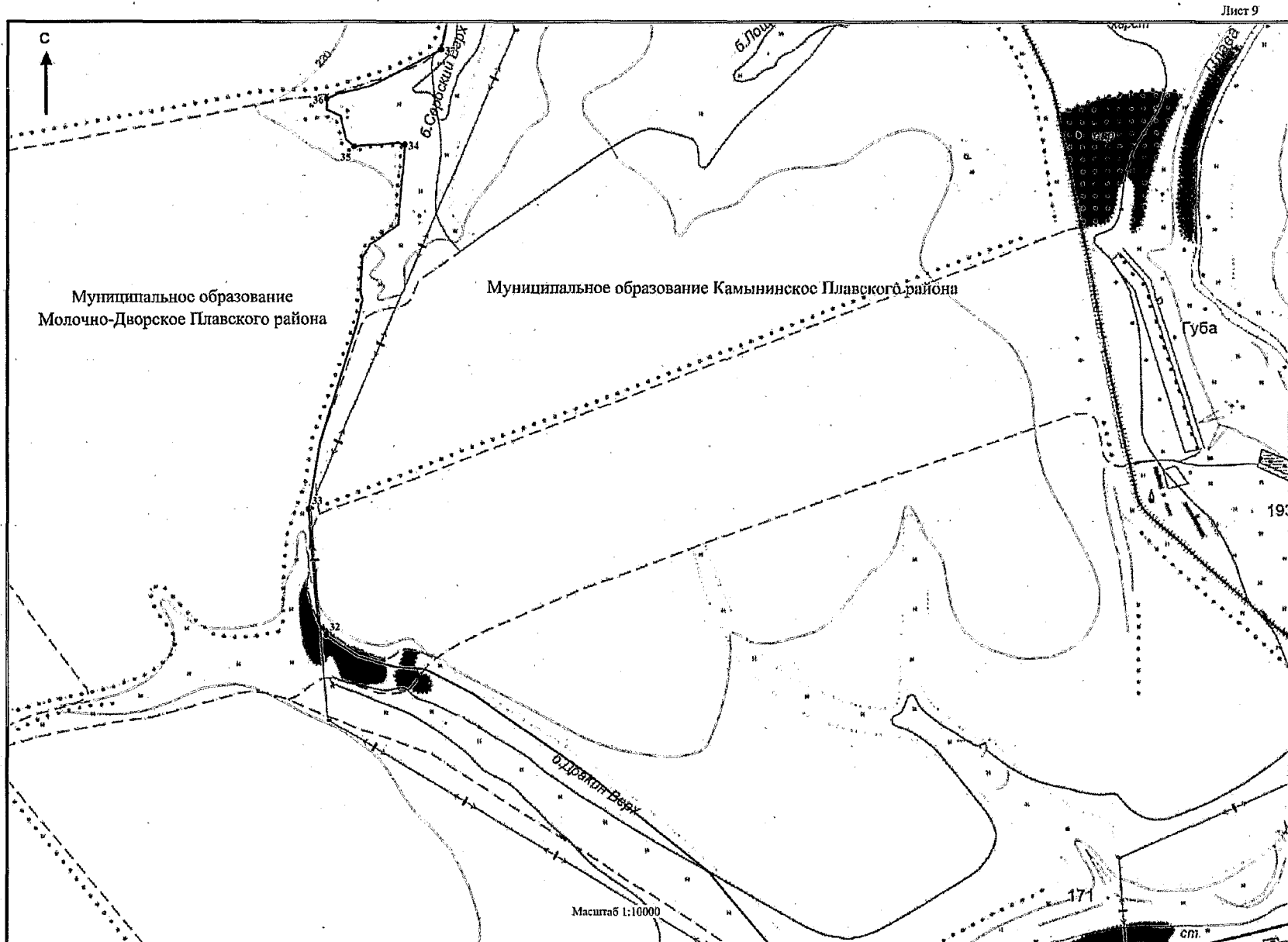


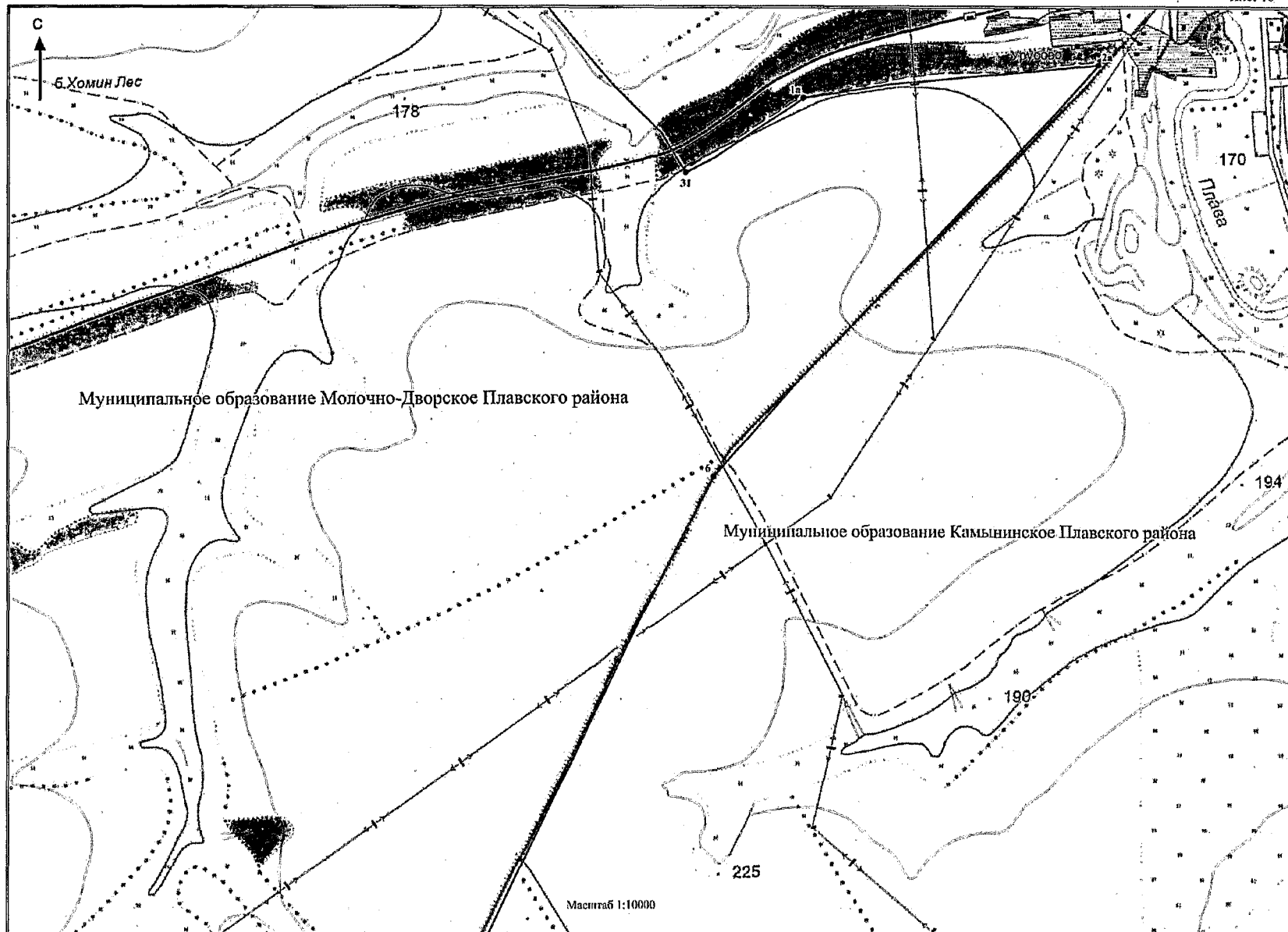


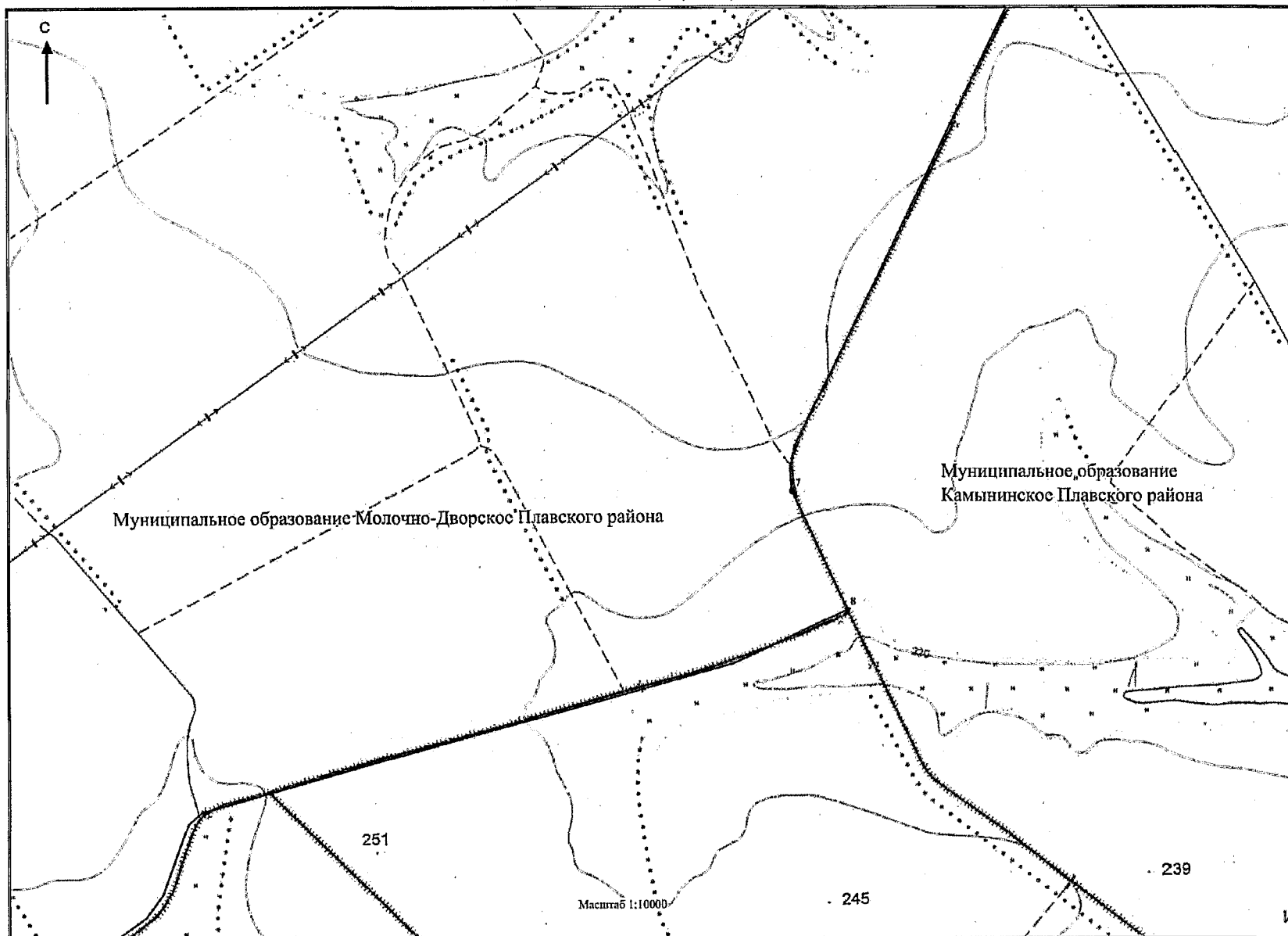


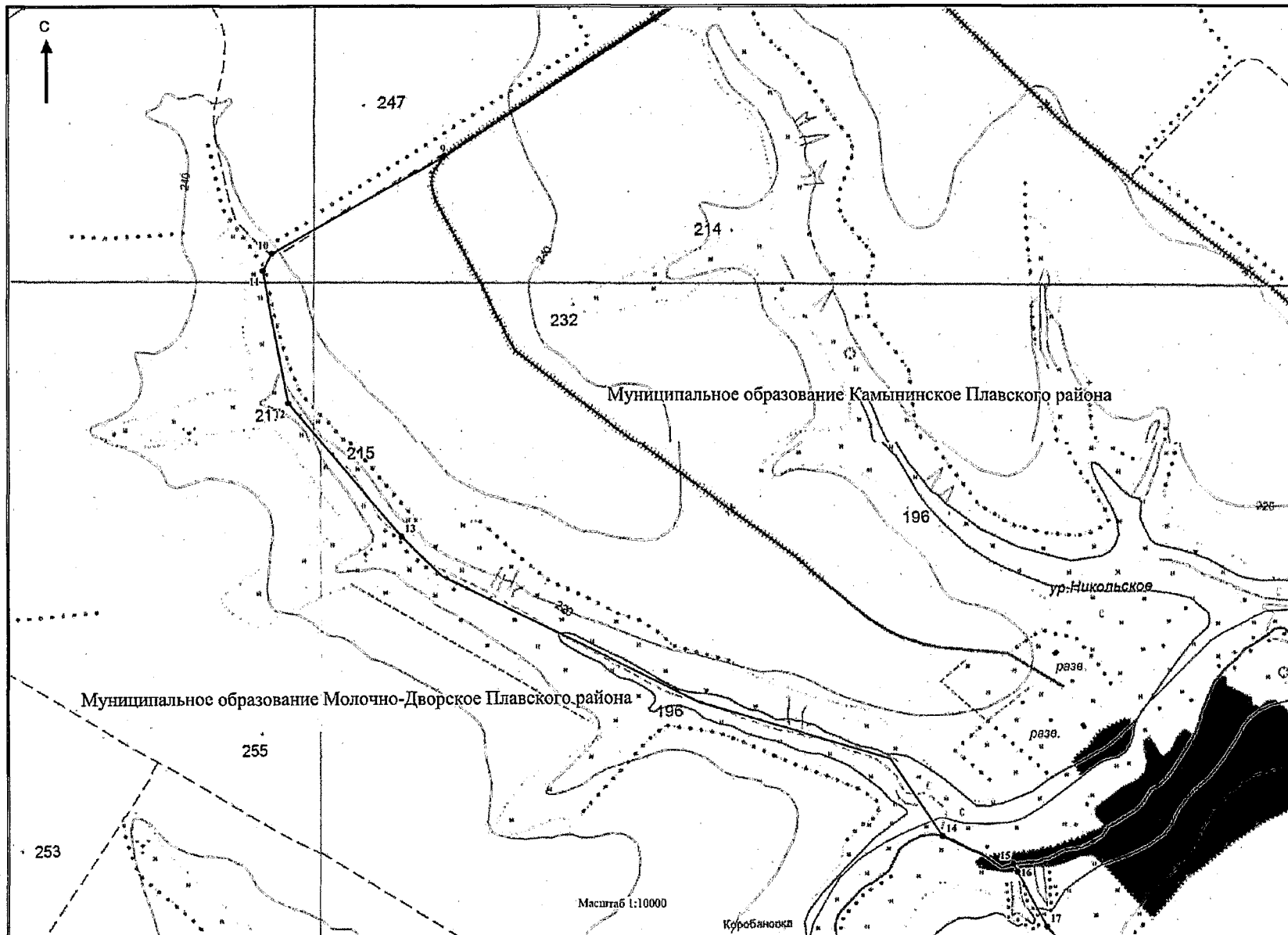


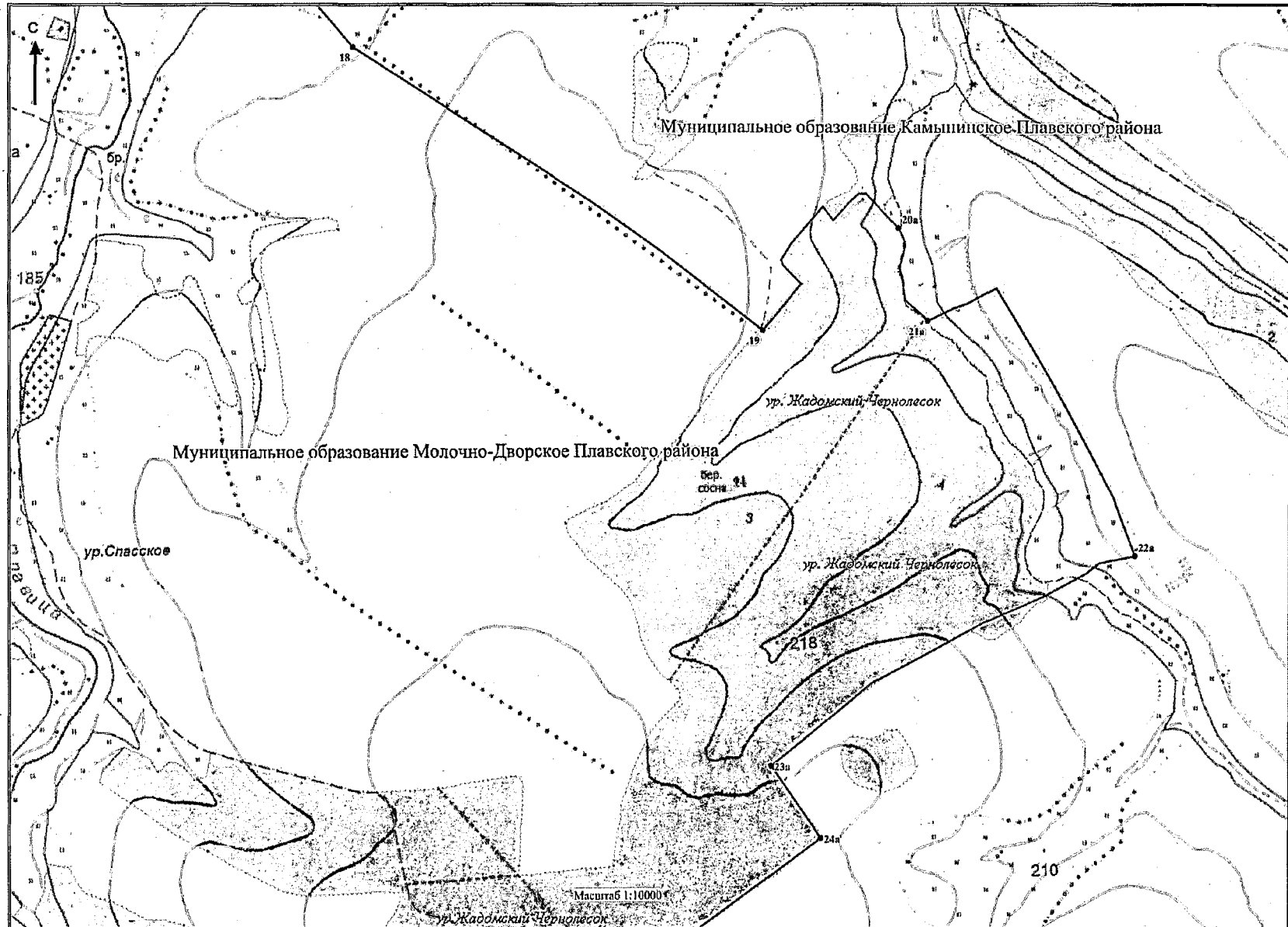


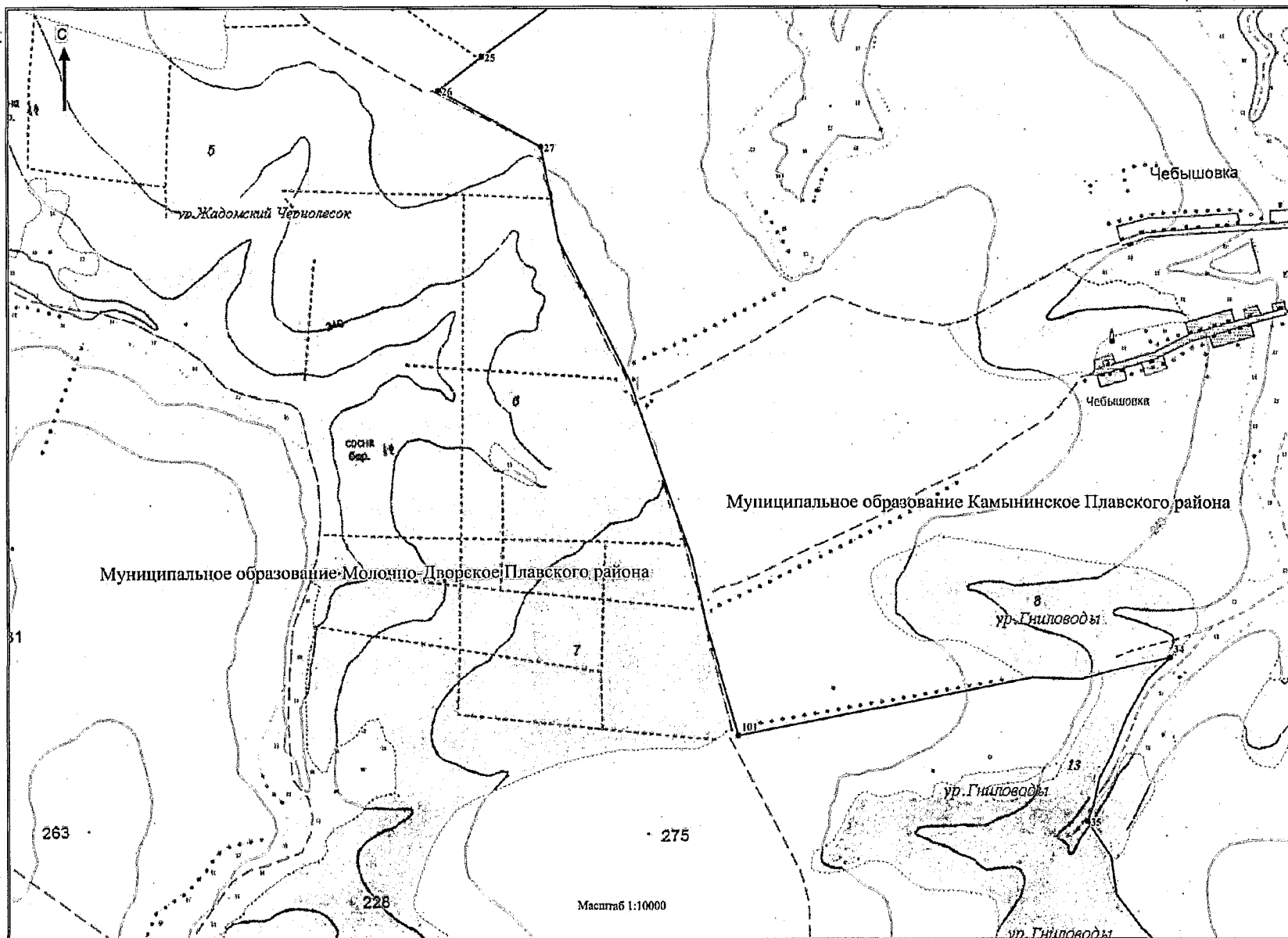


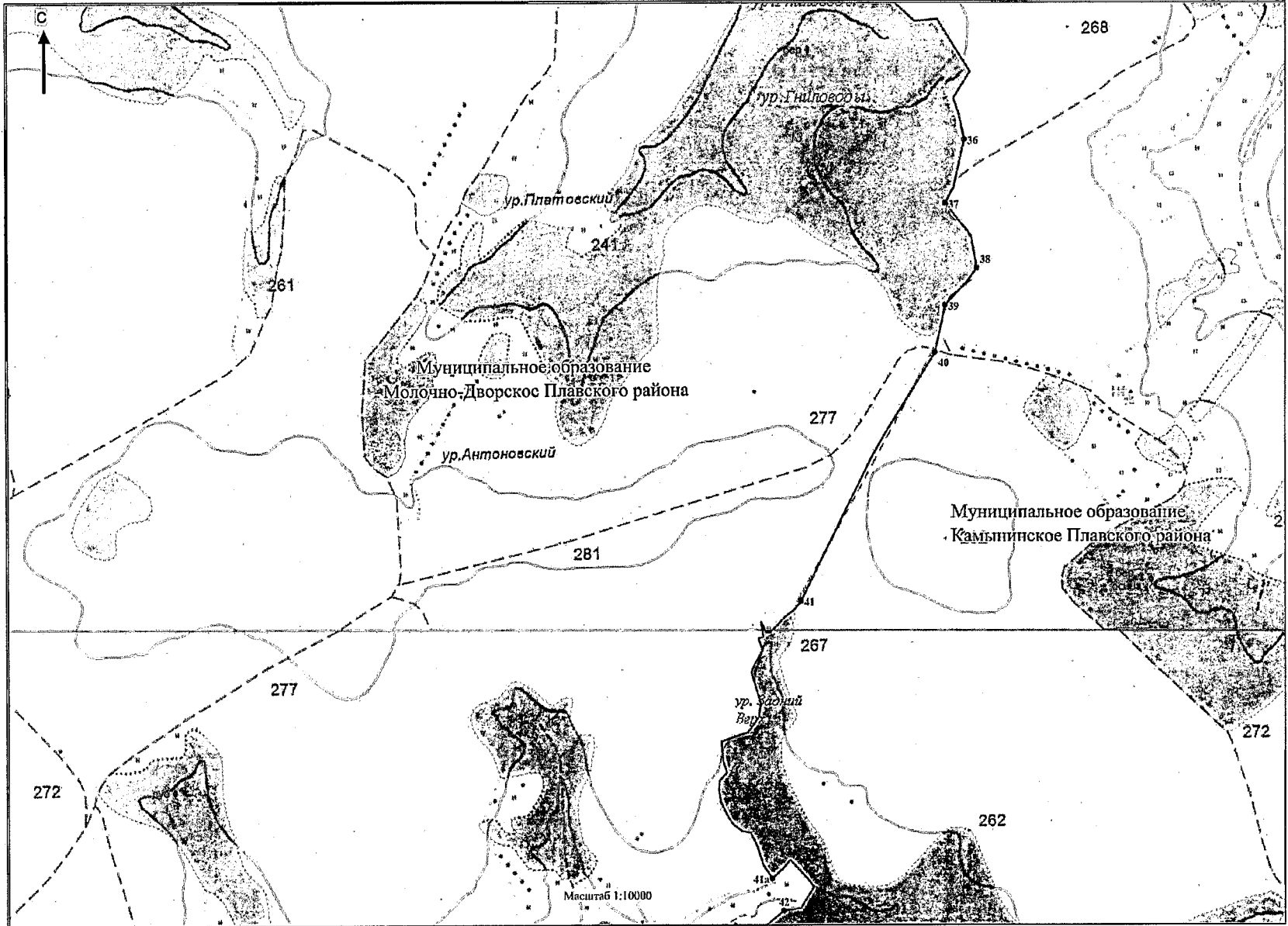


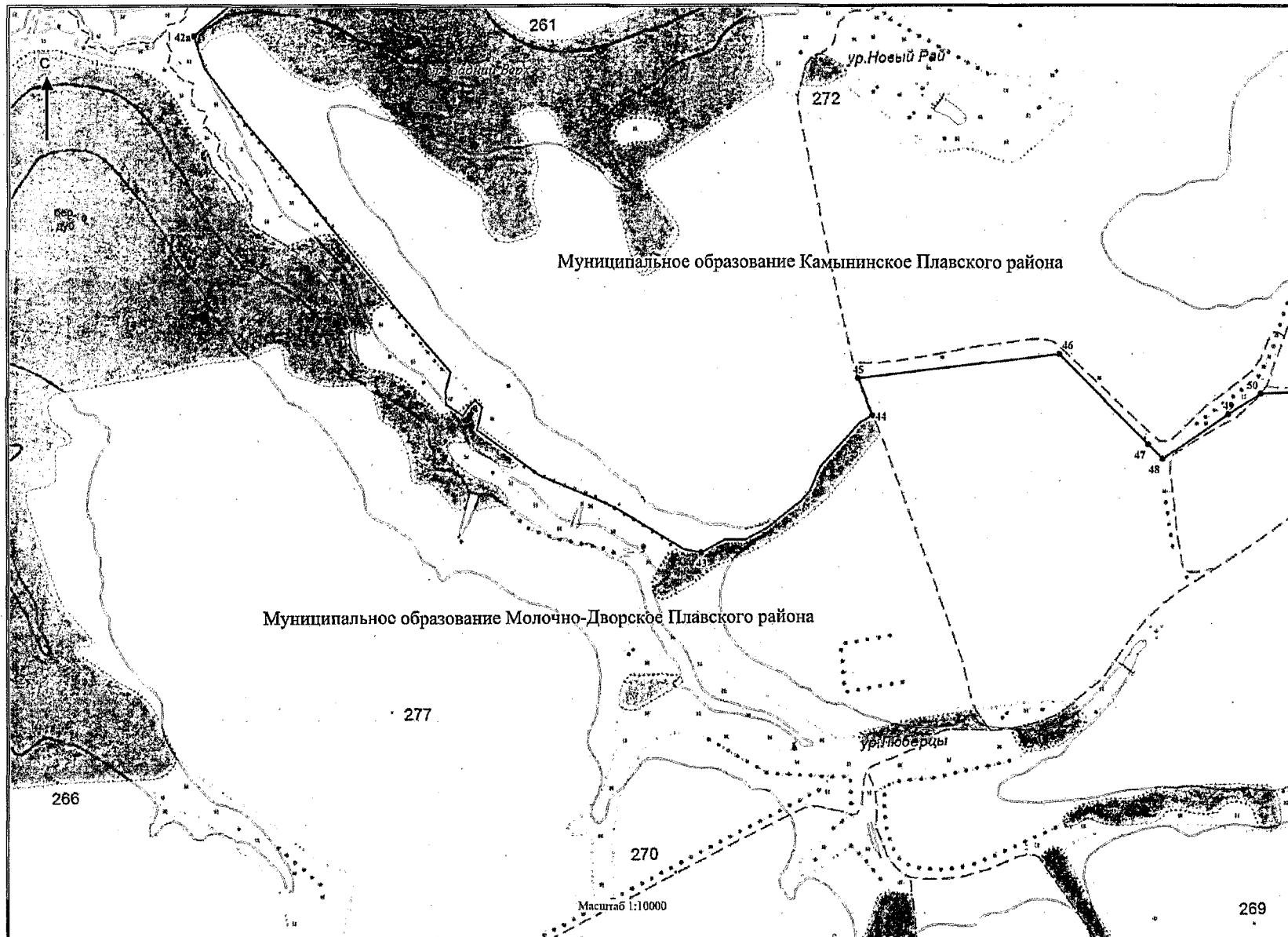




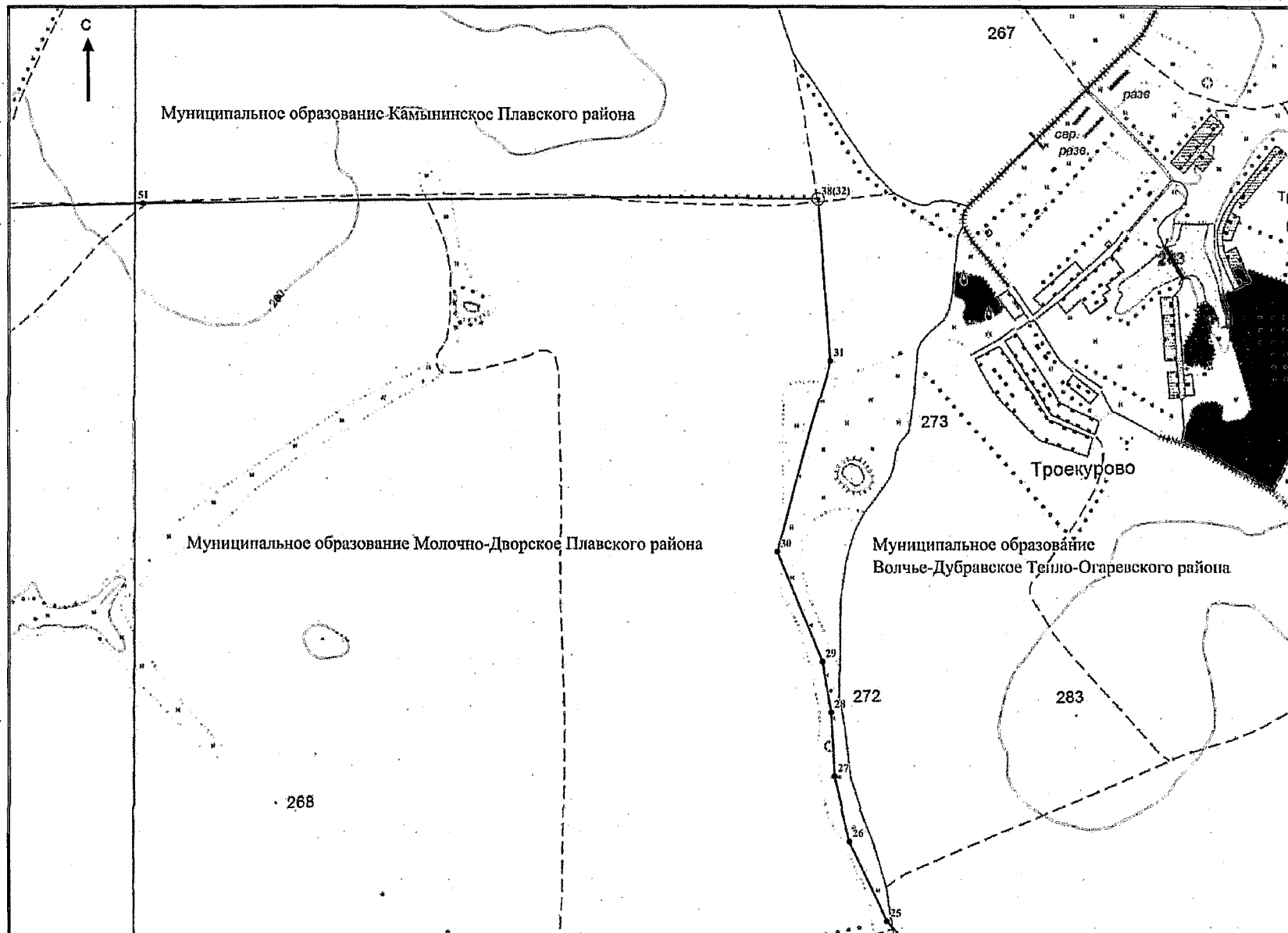


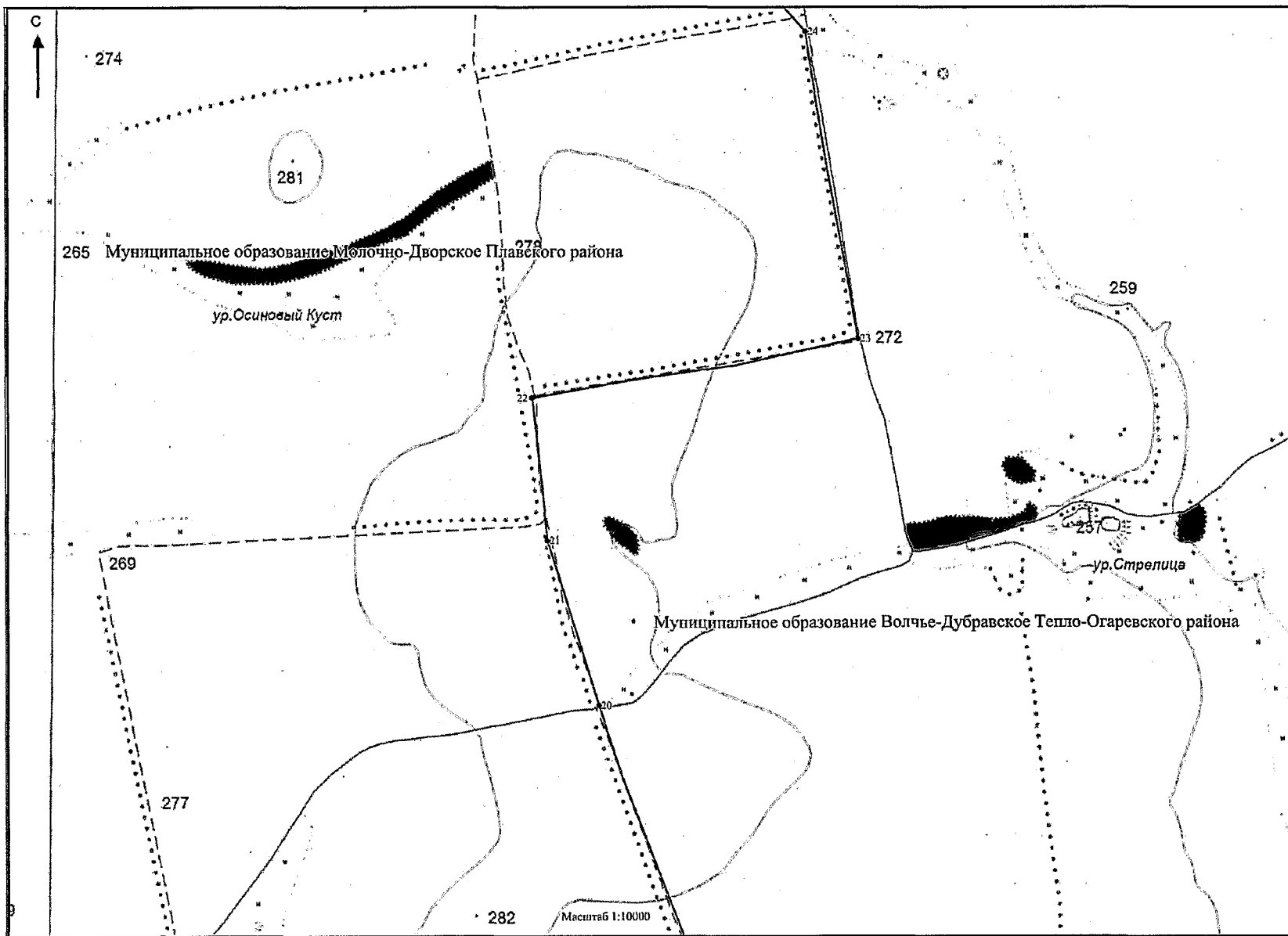


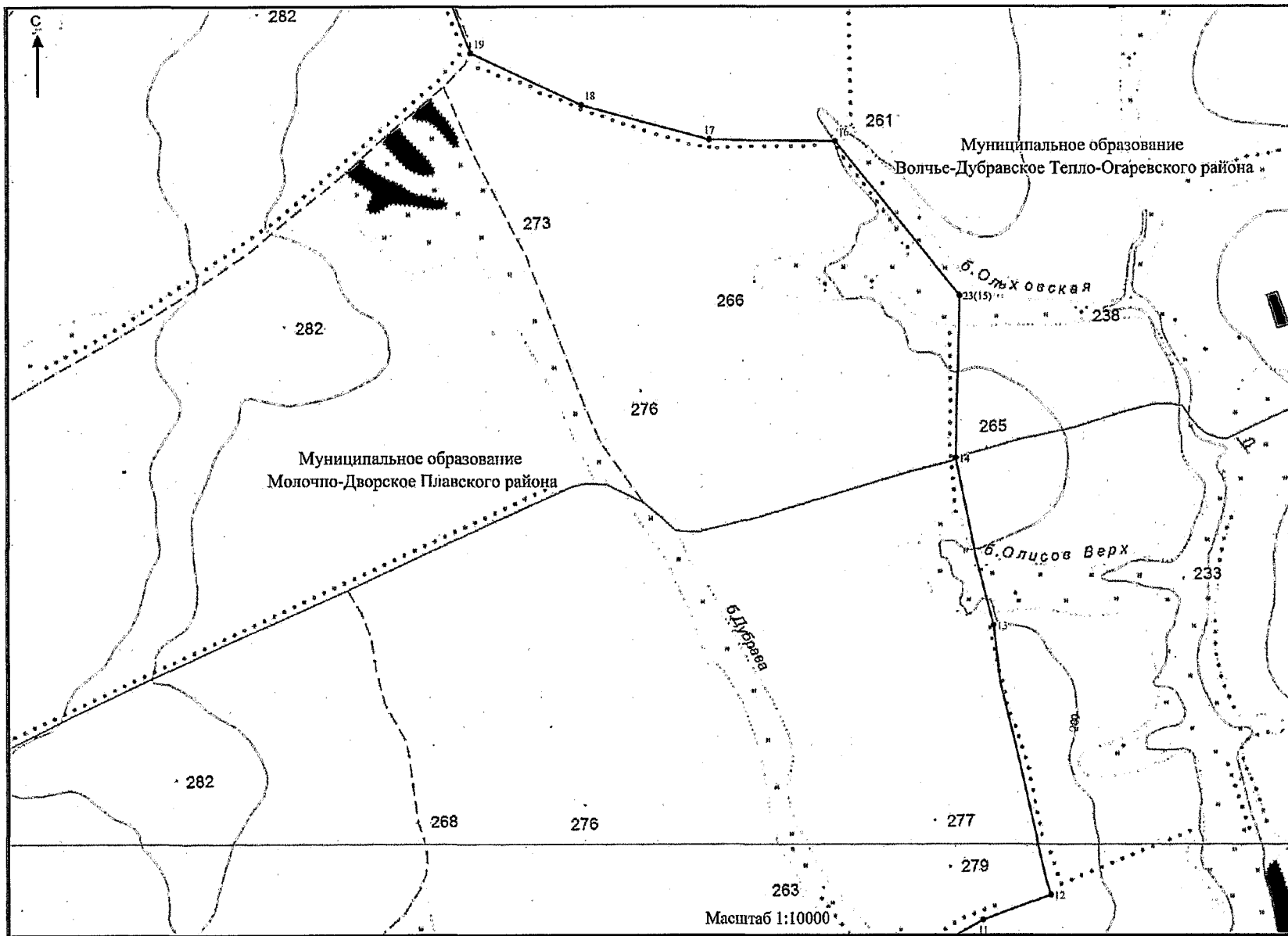


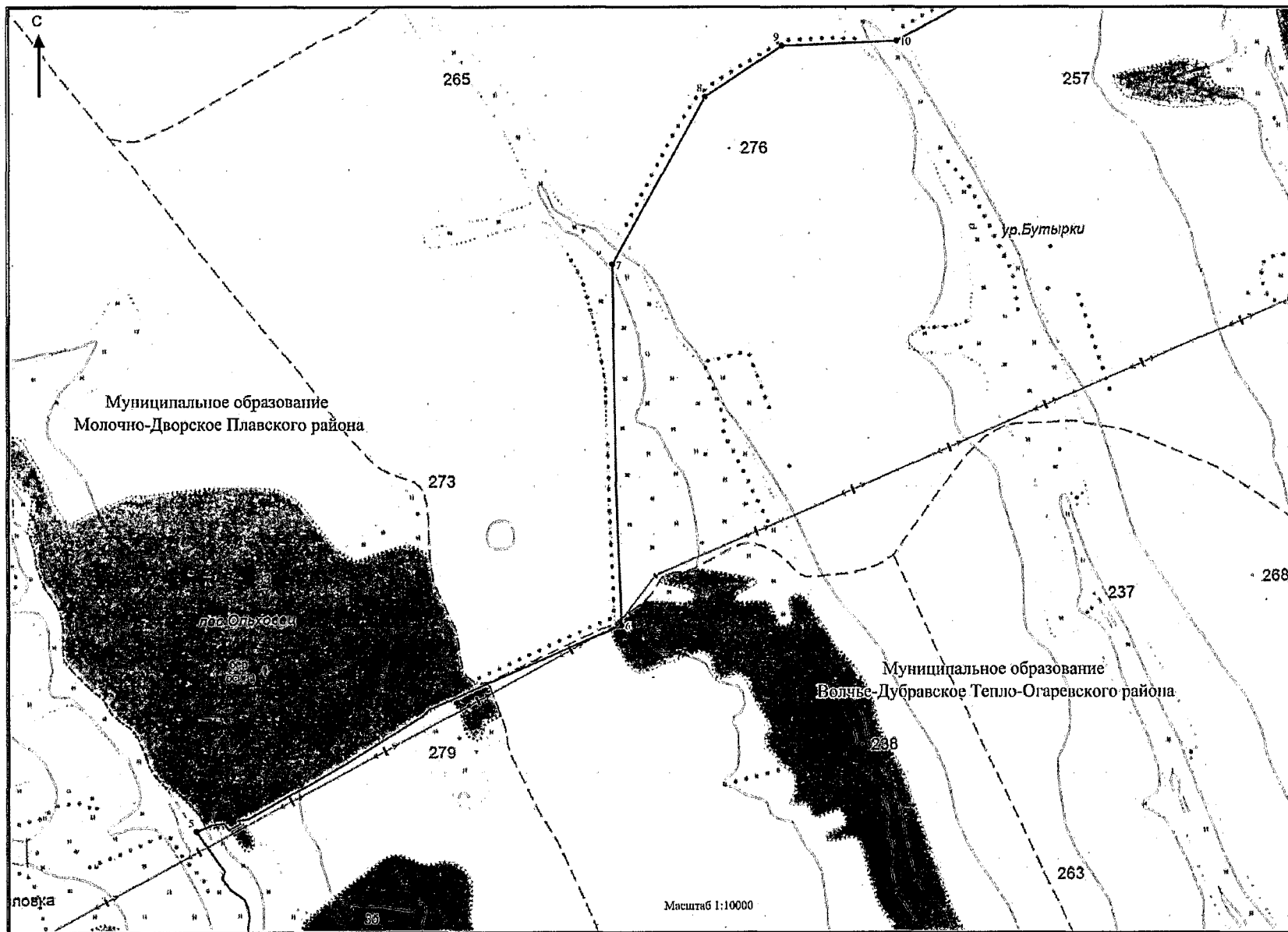


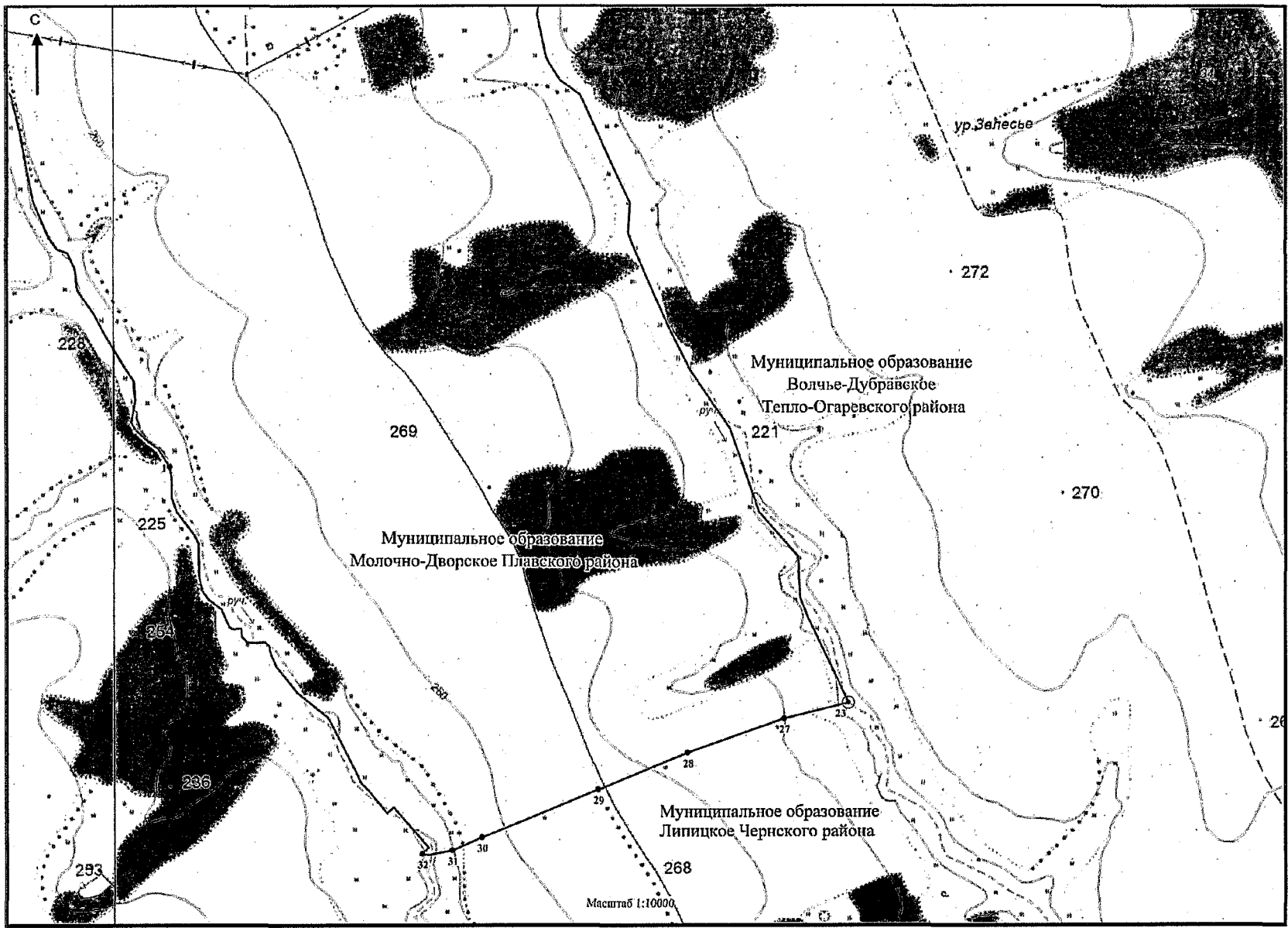


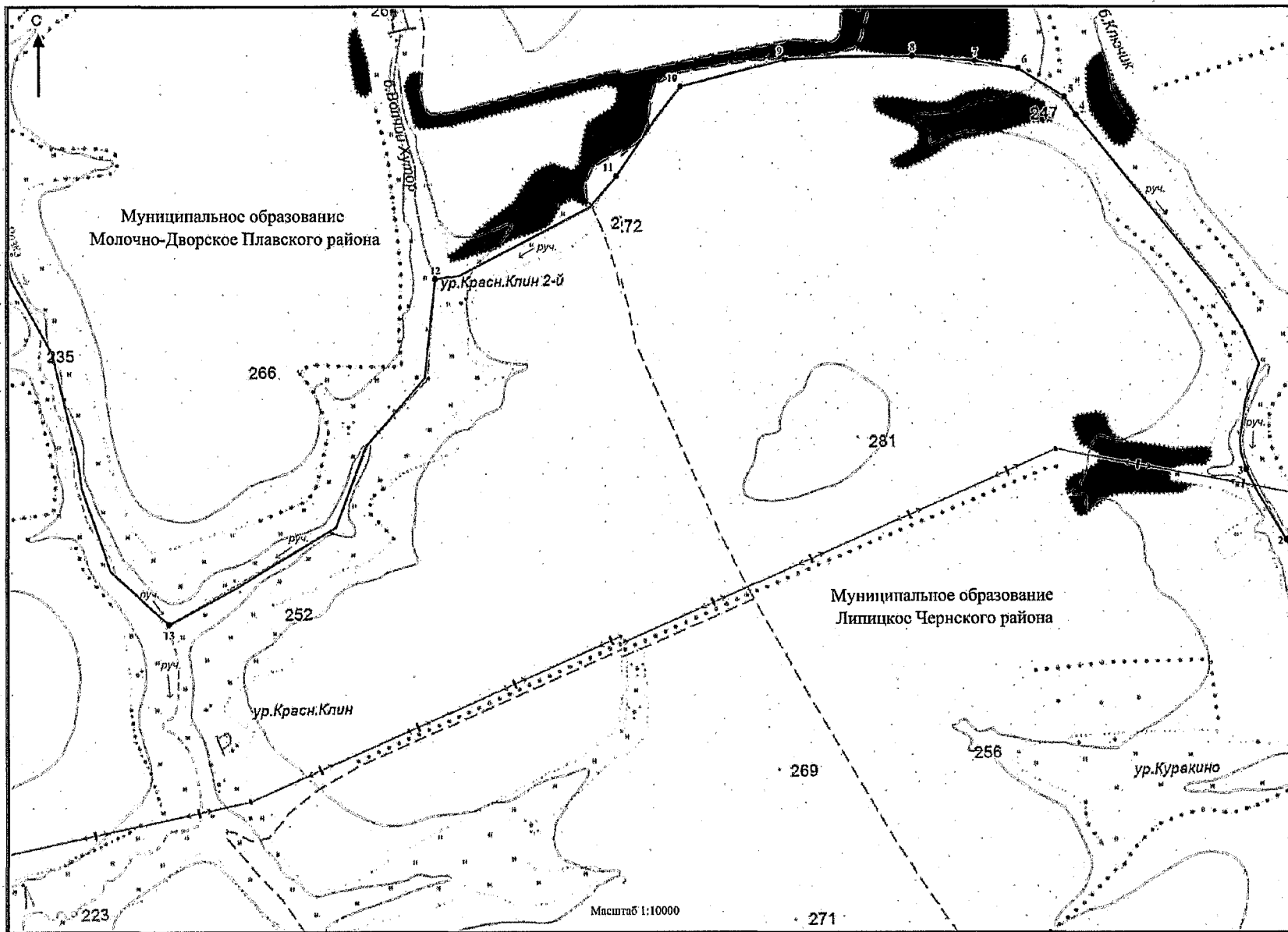




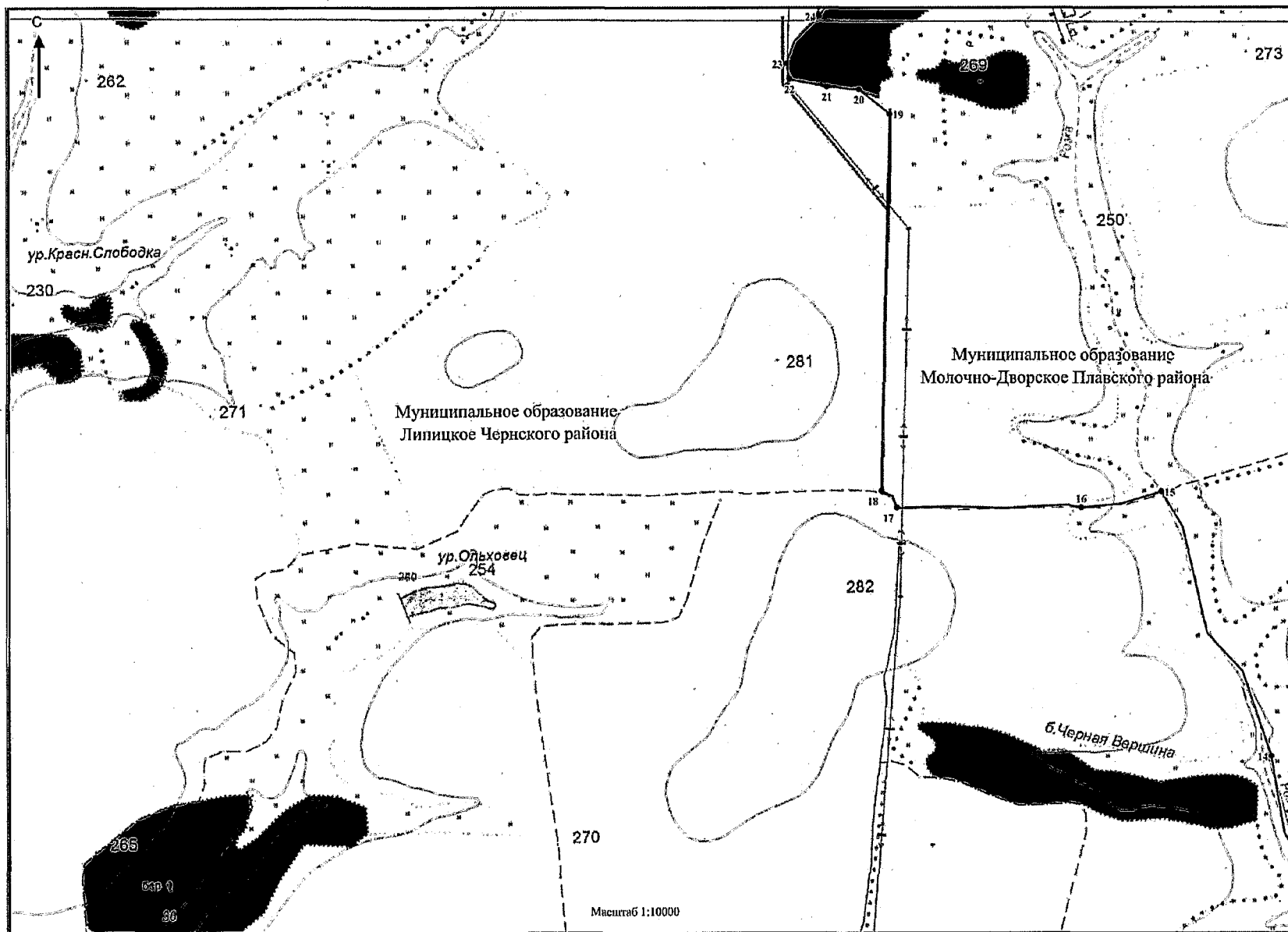


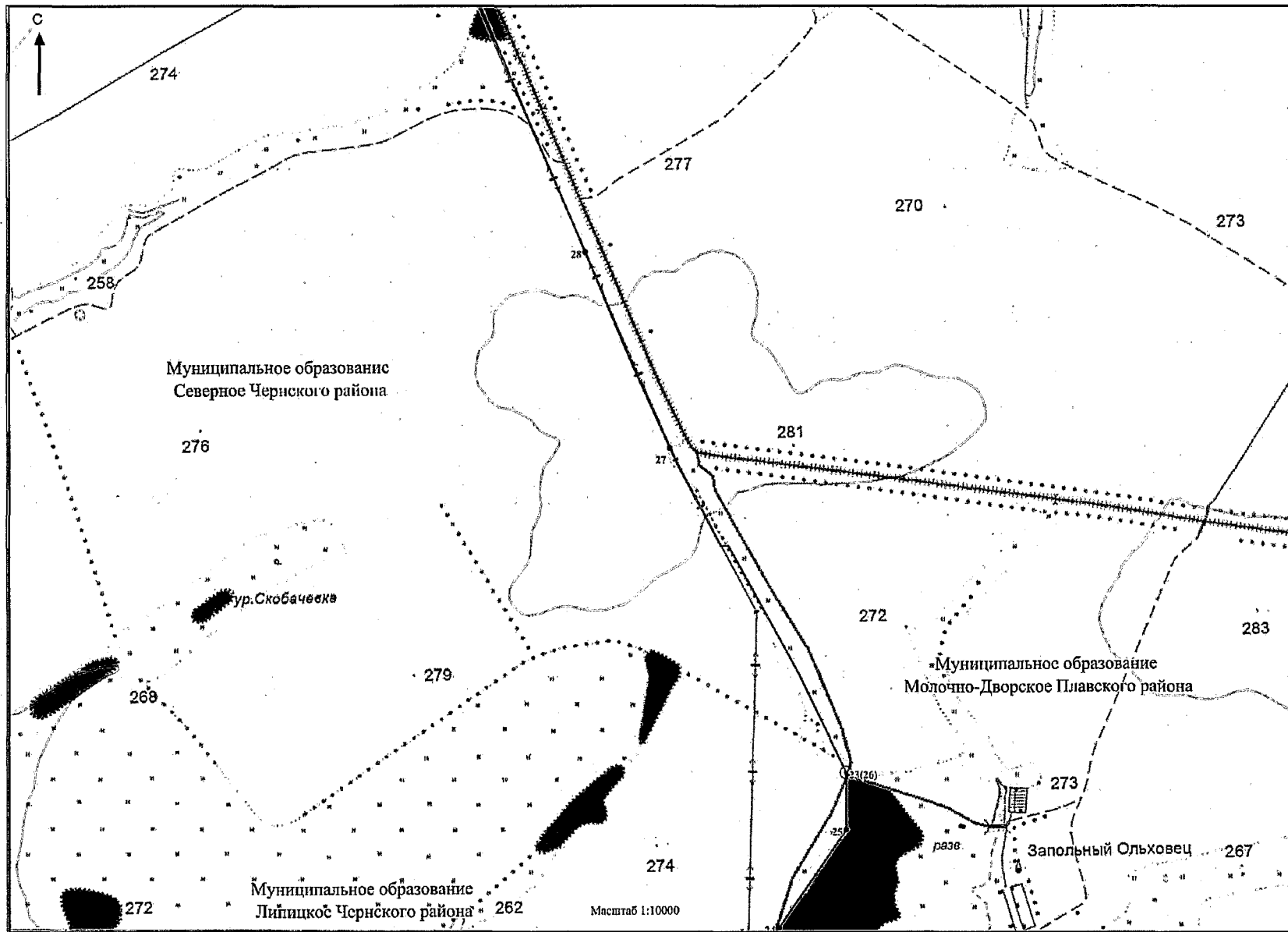






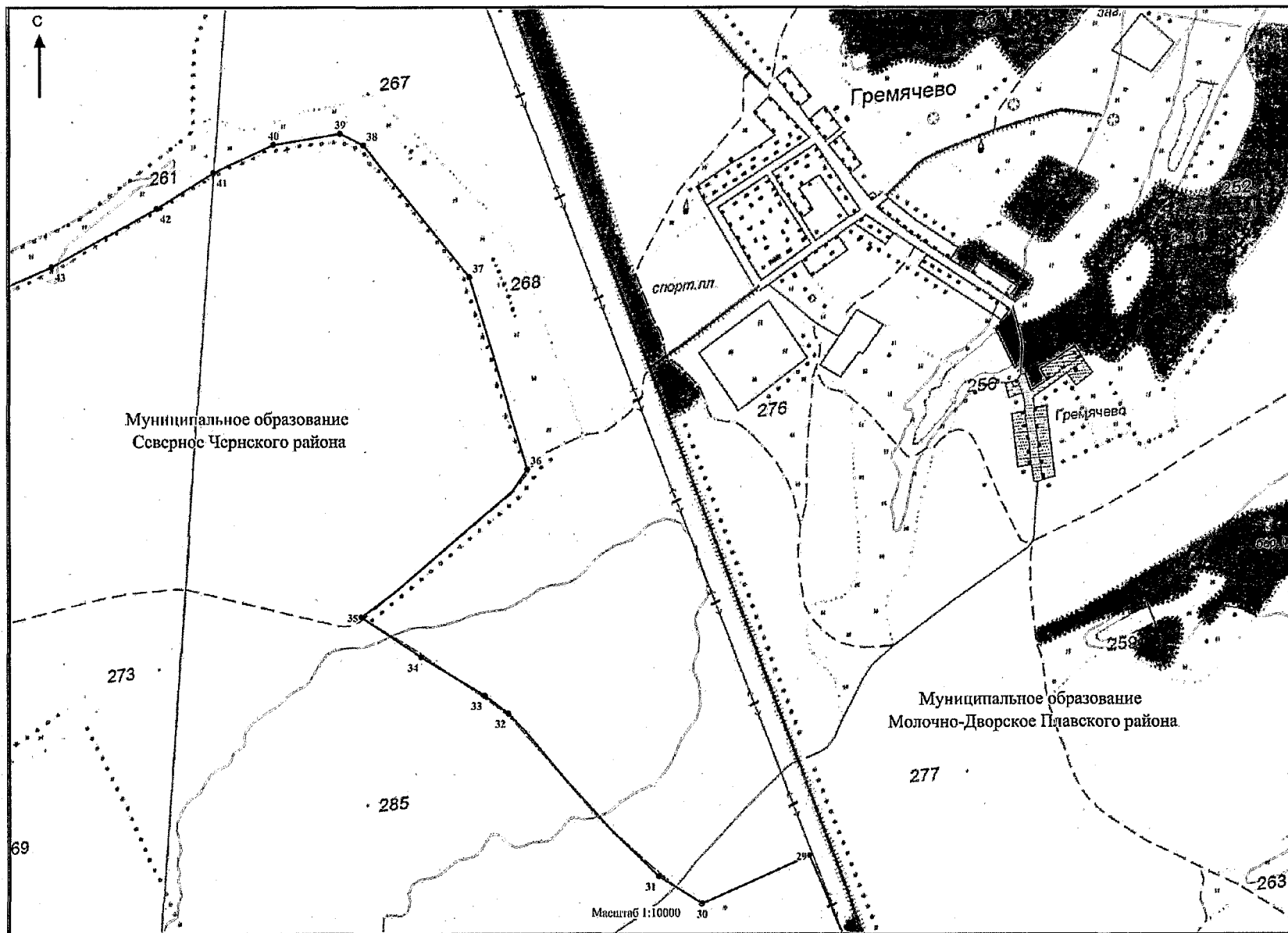
25

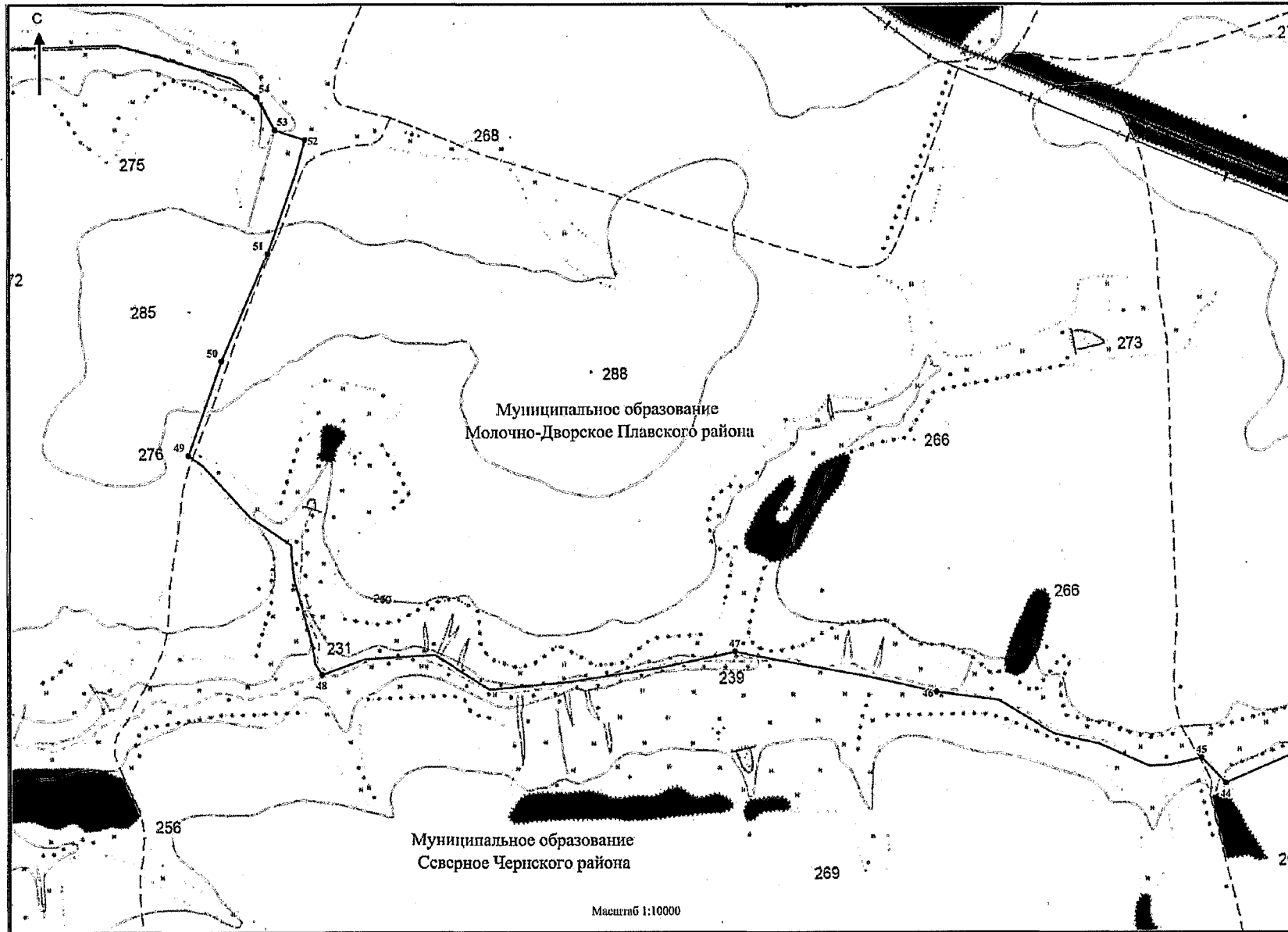


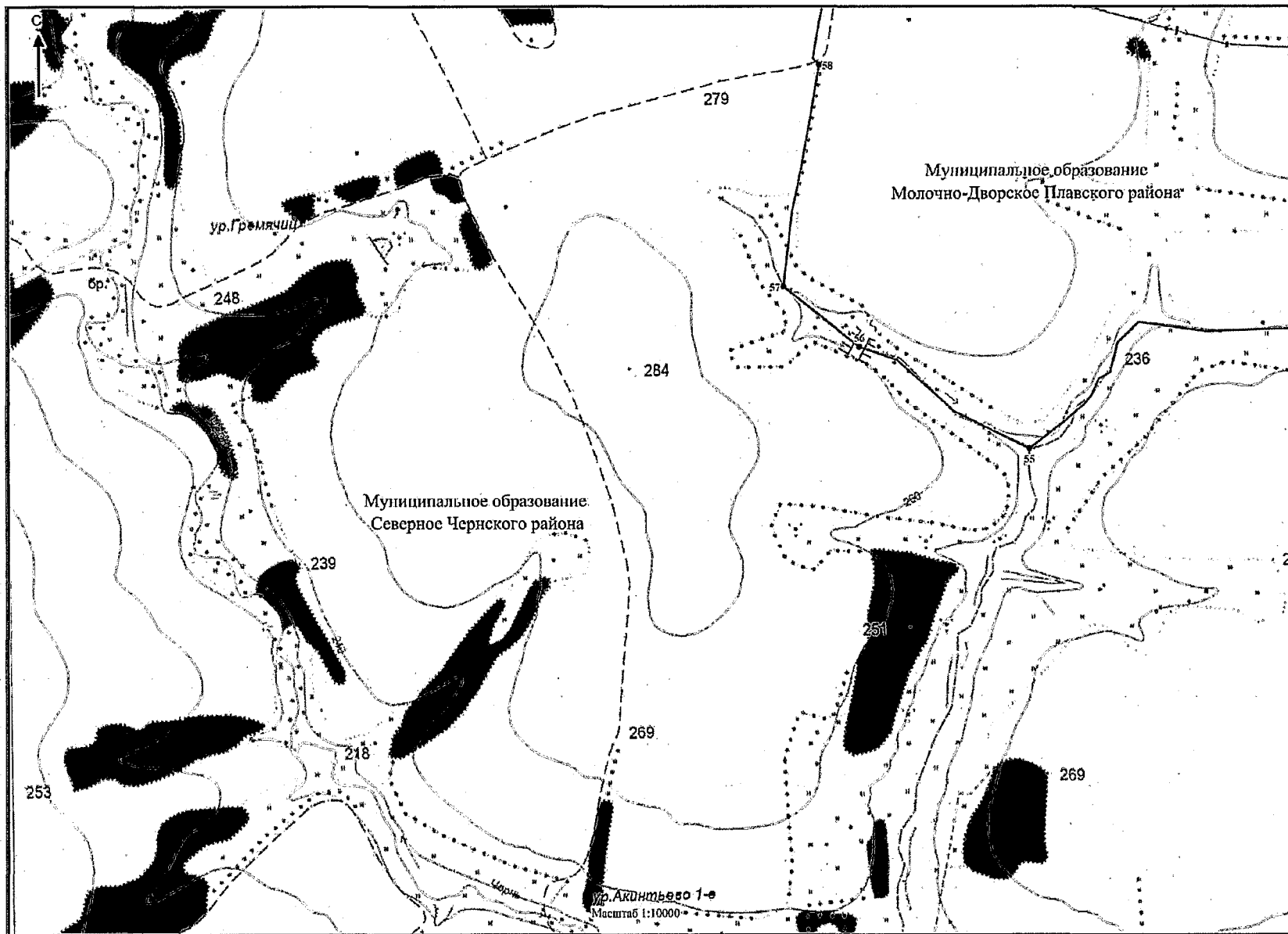


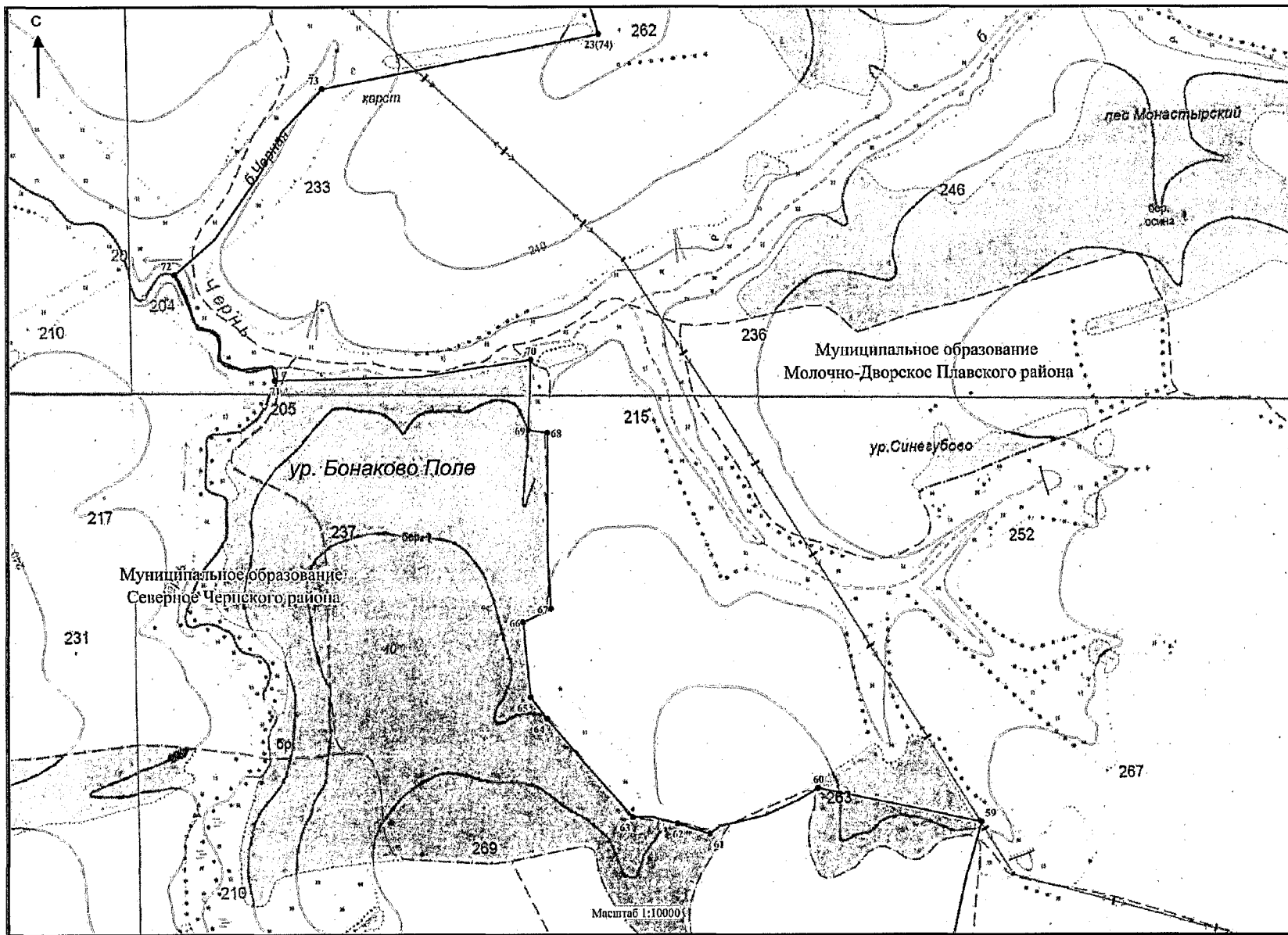
27

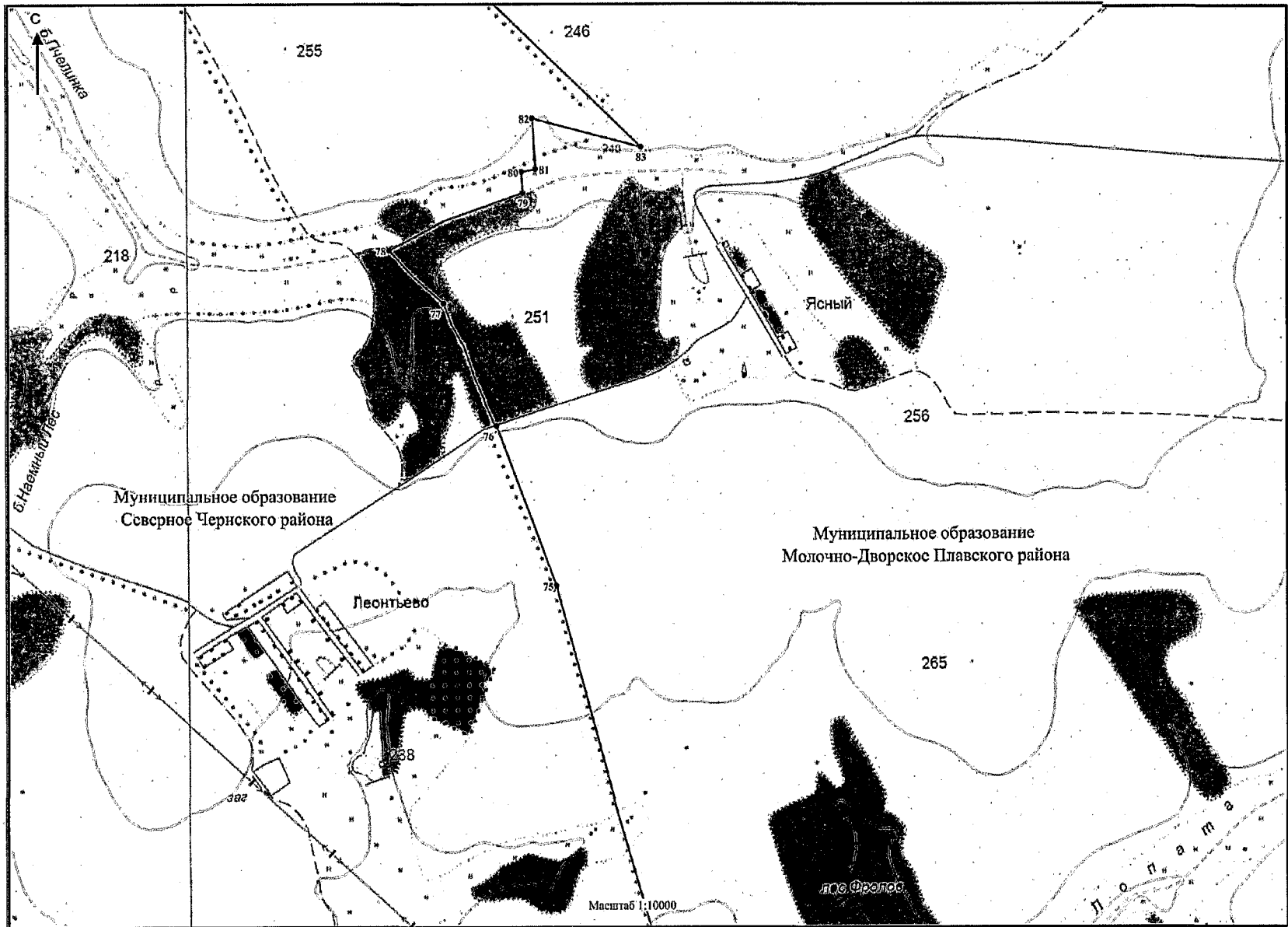


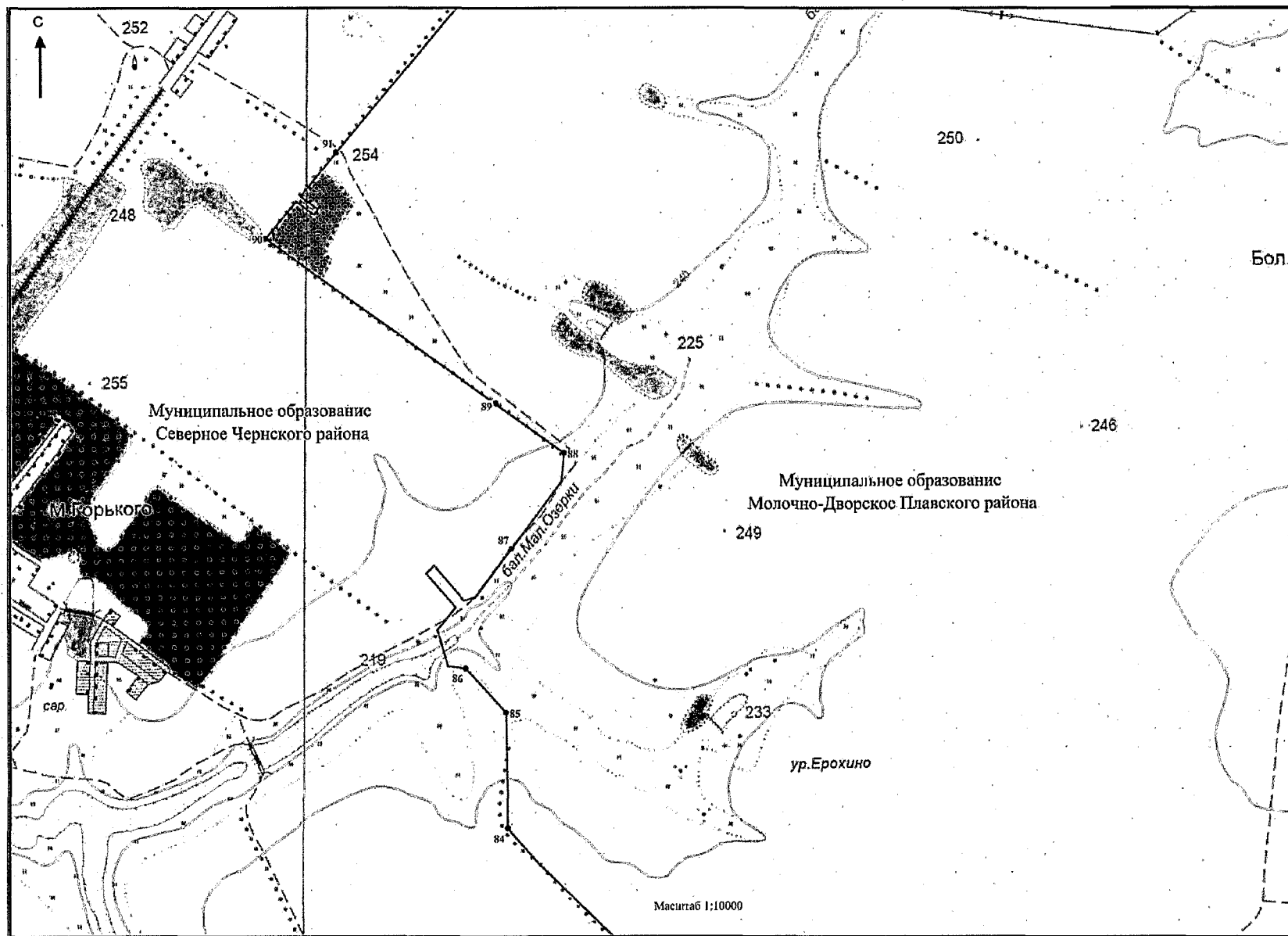


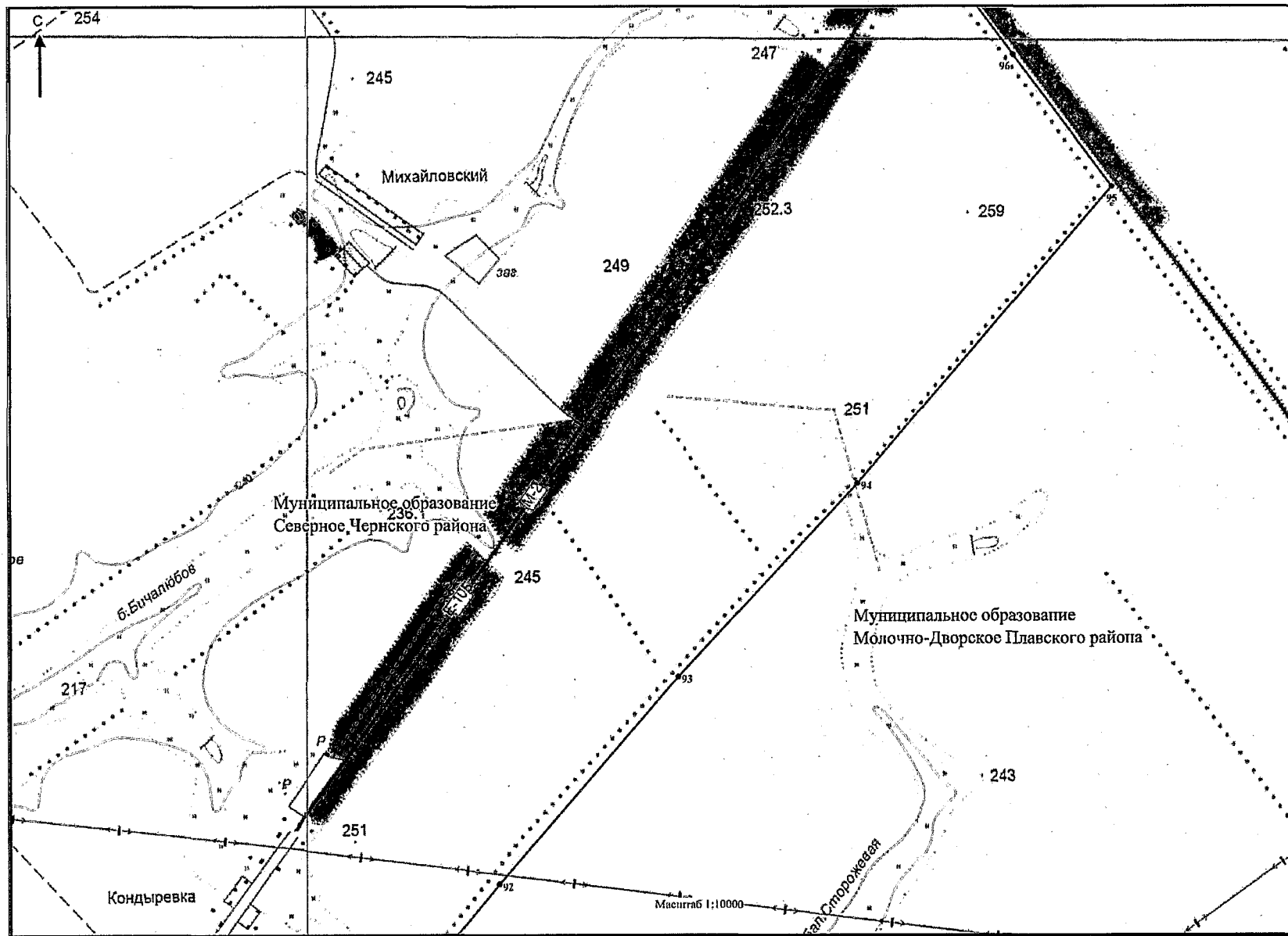


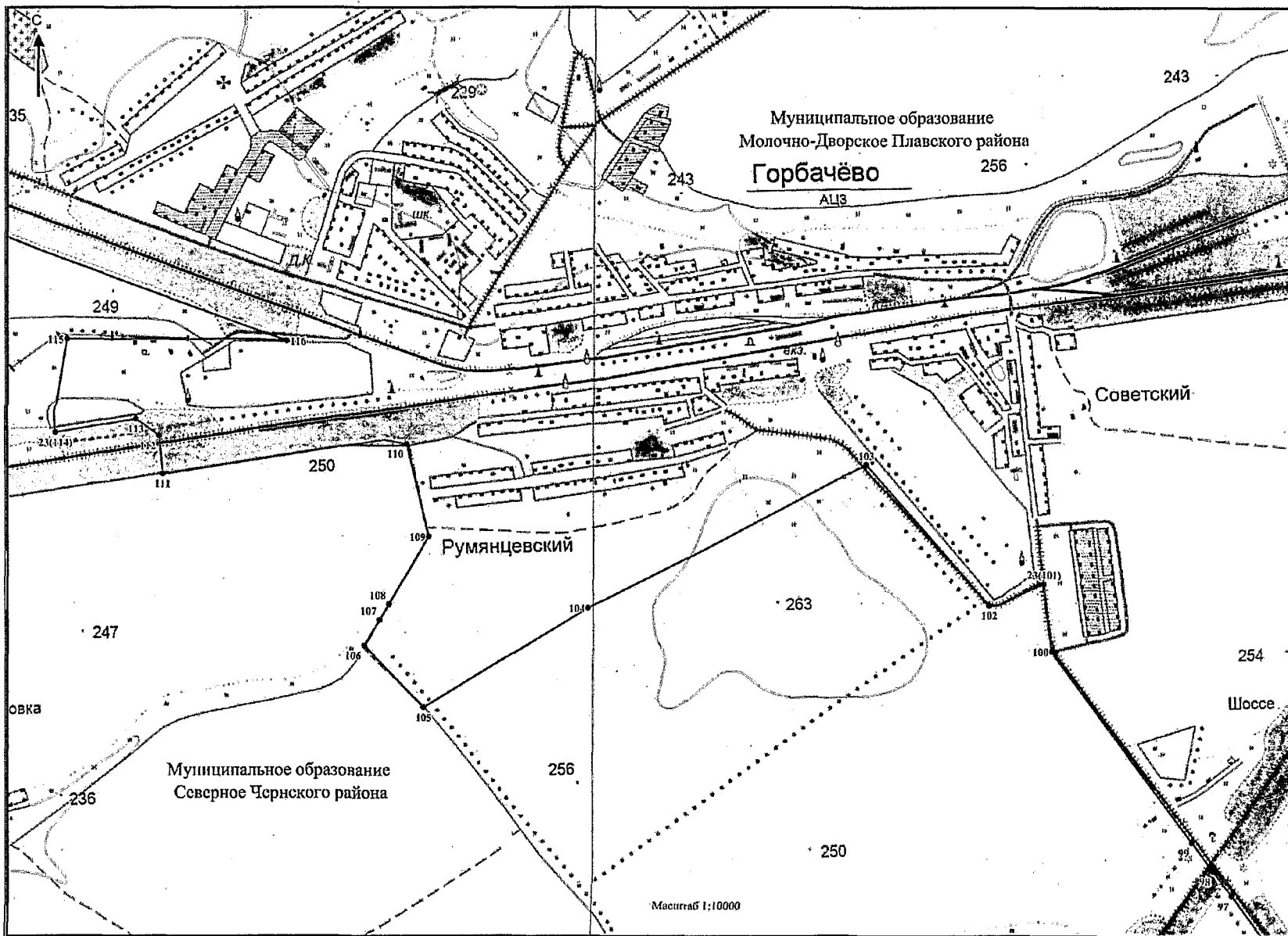




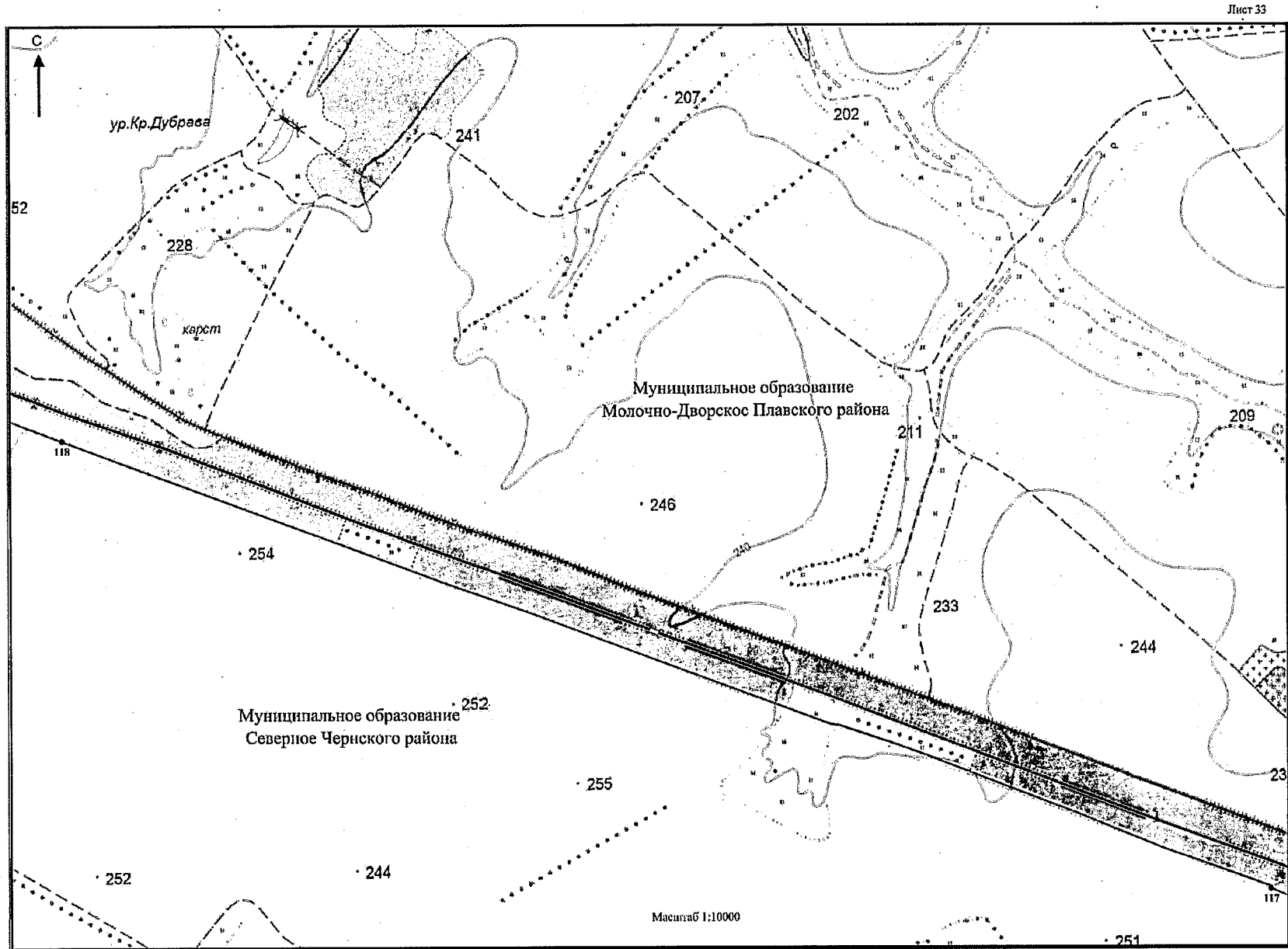


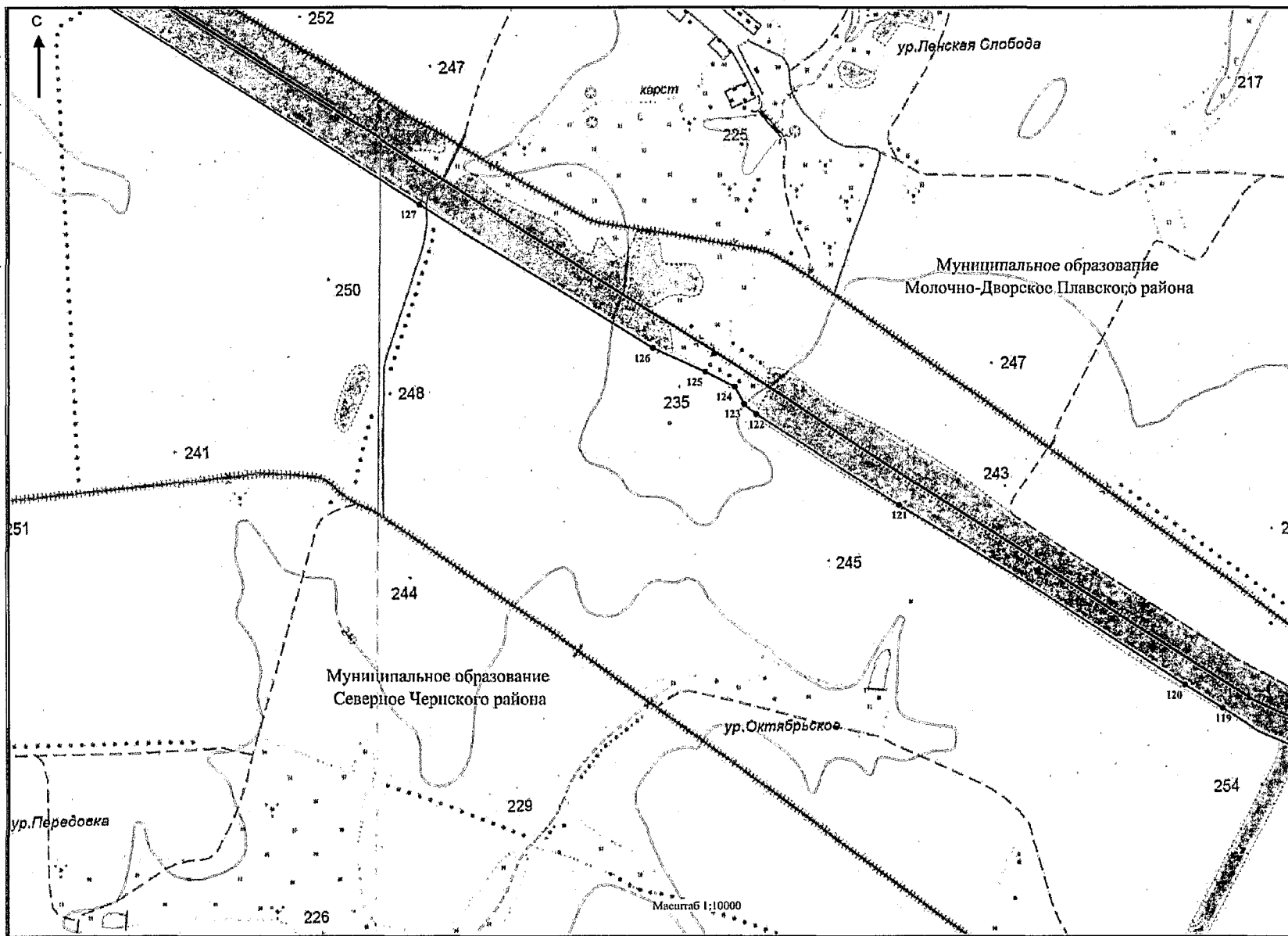


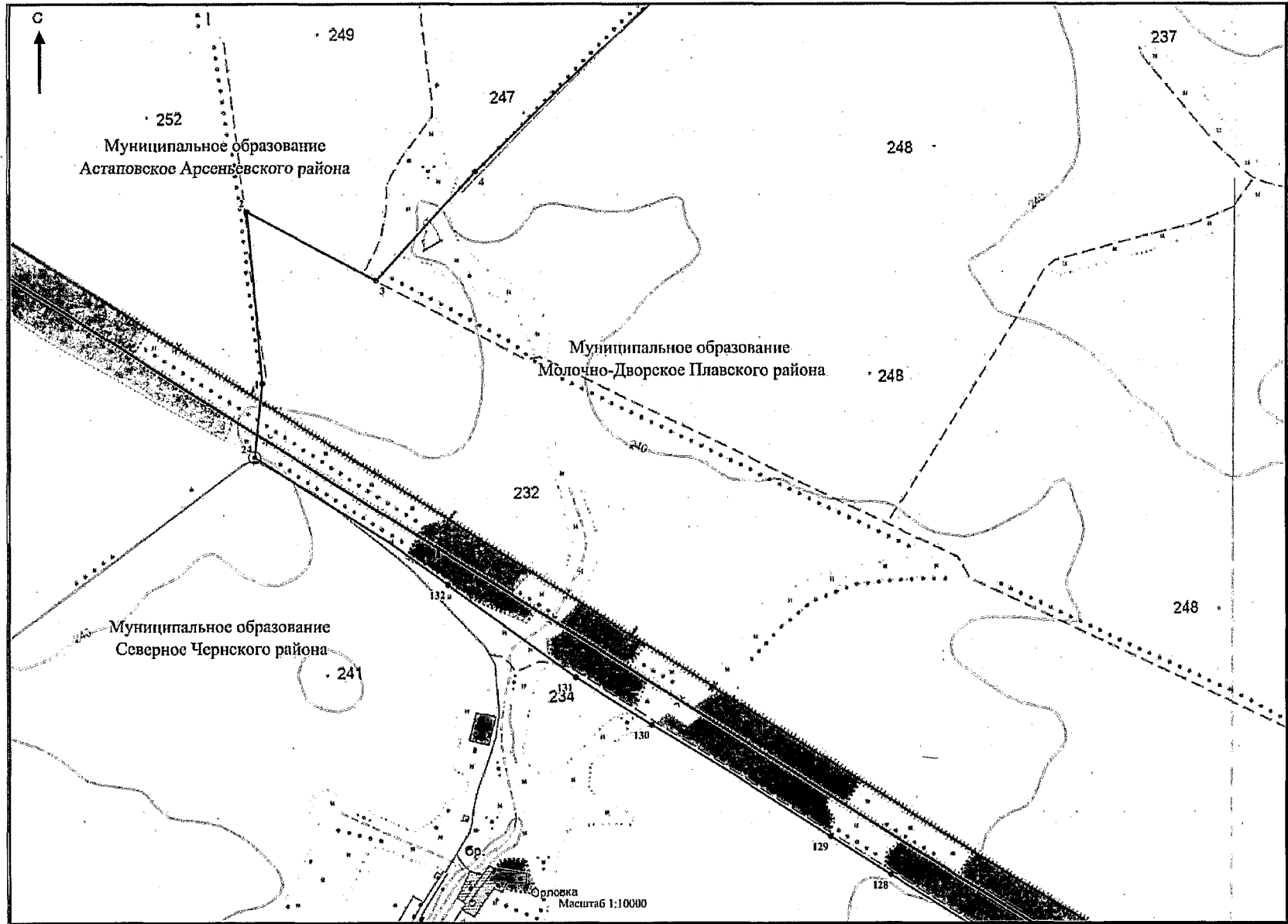












Приложение 9  
к Закону Тульской области  
«О внесении изменений в Закон Тульской  
области «О переименовании муниципального  
образования «Плавский район»  
Тульской области, установлении границ,  
наделении статусом и определении  
административных центров муниципальных  
образований на территории  
Плавского района Тульской области»

Приложение 9  
к Закону Тульской области  
«О переименовании муниципального  
образования «Плавский район» Тульской  
области, установлении границ, наделении  
статусом и определении административных  
центров муниципальных образований  
на территории Плавского района  
Тульской области»

**Описание границы муниципального образования Пригородное  
Плавского района**

За начальную точку описания границы муниципального образования Пригородное Плавского района принята узловая точка 25(6), расположенная на южной стороне лесополосы в Арсеньевском районе, в 1,25 км восточнее урочища Борец Арсеньевского района, в 2,50 км северо-западнее урочища Муравлевка Плавского района, в 2,85 км юго-восточнее деревни Витцинские Выселки Плавского района, и являющаяся точкой стыка границ муниципальных образований Астаповское Арсеньевского района, Молочно-Дворское Плавского района и Пригородное Плавского района.

**Прохождение границы с муниципальным образованием Астаповское  
Арсеньевского района**

От узловой точки 25(6) (686217.65; 221495.09) линия границы идет по суходольной прямой вдоль южной стороны лесополосы в Плавском районе в северо-западном направлении на протяжении 0,45 км до поворотной точки 7, расположенной на пересечении лесополосы с полевой дорогой.

От точки 7 (686523.42; 221138.89) линия границы идет по суходольной прямой вдоль южной стороны лесополосы в Плавском районе в северо-западном направлении на протяжении 0,88 км до поворотной точки 8.

От точки 8 (687130.75; 220476.71) линия границы идет вдоль южной стороны лесополосы в северо-западном направлении на протяжении 0,80 км до поворотной точки 9, расположенной на западной стороне лесополосы в Плавском районе.

От точки 9 (687659.56; 219888.90) линия границы идет по суходольной прямой в северо-западном направлении на протяжении 0,24 км до поворотной точки 10, расположенной на полевой дороге в Плавском районе.

От точки 10 (687746.05; 219648.71) линия границы идет по суходольной прямой в северо-западном направлении на протяжении 0,19 км до поворотной точки 11, расположенной 0,35 км северо-западнее места пересечения полевых дорог в безымянной балке в Арсеньевском районе.

От точки 11(687827.44; 219494.78) линия границы идет по суходольной прямой в юго-западном направлении на протяжении 0,41 км до поворотной точки 12, расположенной в 0,23 км северо-восточнее северной стороны лесополосы в Арсеньевском районе, 1,34 км юго-западнее южной окраины деревни Витцинские Выселки Плавского района.

От точки 12 (687667.58; 219115.48) линия границы идет по суходольной прямой в северо-западном направлении на протяжении 0,56 км до поворотной точки 13, расположенной в 0,51 км северо-западнее пересечения полевых дорог в Арсеньевском районе, 1,41 км юго-западнее деревни Витцинские Выселки Плавского района.

От точки 13 (687996.41; 218669.04) линия границы идет по суходольной прямой в северо-восточном направлении на протяжении 0,49 км до поворотной точки 14.

От точки 14 (688488.17; 218815.21) линия границы идет по суходольной прямой в северо-восточном направлении на протяжении 0,29 км до поворотной точки 15.

От точки 15 (688740.96; 218878.07) линия границы идет по суходольной прямой в северо-восточном направлении на протяжении 0,42 км до поворотной точки 16, расположенной на тальвеге балки Каменный Верх, в 0,09 км северо-восточнее северной стороны лесополосы в Арсеньевском районе.

От точки 16 (689151.68; 218982.00) линия границы идет по суходольной прямой в северо-восточном направлении на протяжении 0,17 км до поворотной точки 17.

От точки 17 (689188.21; 219141.68) линия границы идет по суходольной прямой в северо-восточном направлении на протяжении 0,22 км до поворотной точки 18.

От точки 18 (689280.55; 219333.10) линия границы идет по суходольной прямой в северо-восточном направлении на протяжении 0,19 км до поворотной точки 19.

От точки 19 (689403.92; 219480.13) линия границы идет по суходольной прямой в северо-восточном направлении на протяжении 0,26 км до поворотной точки 20.

От точки 20 (689501.97; 219729.19) линия границы идет по суходольной прямой в северо-восточном направлении на протяжении 0,30 км до поворотной точки 21, расположенной на тальвеге балки Каменный Верх.

От точки 21 (689677.44; 219957.93) линия границы идет по суходольной прямой в северо-восточном направлении на протяжении 0,19 км до поворотной точки 22, расположенной на истоке безымянного ручья.

От точки 22 (689760.82; 220125.33) линия границы идет в северо-восточном направлении по суходольной прямой на протяжении 0,21 км до поворотной точки 23.

От точки 23 (689885.49; 220295.33) линия границы идет в юго-восточном направлении по суходольной прямой на протяжении 0,20 км до поворотной точки 24.

От точки 24 (689847.22; 220486.89) линия границы идет в северо-восточном направлении по суходольной прямой на протяжении 0,46 км до поворотной точки 25.

От точки 25 (690161.39; 220806.92) линия границы идет в юго-восточном направлении по суходольной прямой на протяжении 0,10 км до поворотной точки 26.

От точки 26 (690060.30; 220845.83) линия границы идет в северо-восточном направлении по суходольной прямой на протяжении 0,04 км до поворотной точки 27, расположенной в русле безымянного ручья.

От точки 27 (690088.39; 220874.71) линия границы идет в северо-восточном направлении по северной стороне оврага на протяжении 0,09 км до поворотной точки 28, расположенной в месте слияния двух безымянных ручьев.

От точки 28 (690114.42; 220955.30) линия границы идет в северо-восточном направлении по руслу безымянного ручья, вниз по течению, на протяжении 0,85 км до поворотной точки 29, расположенной в месте впадения безымянного ручья в пруд.

От точки 29 (690813.10; 221405.98) линия границы идет в северном

направлении по середине пруда на протяжении 0,21 км до поворотной точки 30, расположенной на технологической оси плотины пруда.

От точки 30 (690993.38; 221455.03) линия границы идет в северо-восточном направлении по руслу безымянного ручья, вниз по течению, на протяжении 0,04 км до поворотной точки 31, расположенной в русле безымянного ручья.

От точки 31 (691052.41; 221460.79) линия границы идет в северо-восточном направлении по руслу безымянного ручья, вниз по течению, на протяжении 4,17 км до поворотной точки 32, расположенной в месте слияния двух безымянных ручьев.

От точки 32 (692856.12; 224806.02) линия границы идет в северо-западном направлении по руслу безымянного ручья, вверх против течения, на протяжении 0,59 км до поворотной точки 33, расположенной в русле безымянного ручья.

От точки 33 (693362.39; 224627.64) линия границы идет в северо-западном направлении по руслу безымянного ручья, вверх против течения, на протяжении 0,18 км до поворотной точки 34.

От точки 34 (693521.27; 224526.38) линия границы идет в северо-западном направлении по руслу безымянного ручья, вверх против течения, на протяжении 0,25 км до поворотной точки 35.

От точки 35 (693767.39; 224450.41) линия границы идет в северо-западном направлении по руслу безымянного ручья, вверх против течения, на протяжении 0,31 км до поворотной точки 36, расположенной на оси полевой дороги.

От точки 36 (694018.84; 224274.88) линия границы идет в северо-западном направлении по суходольной прямой на протяжении 0,26 км до поворотной точки 37, расположенной в месте истока безымянного ручья.

От точки 37 (694279.14; 224275.06) линия границы идет по суходольной прямой в северо-западном направлении на протяжении 0,62 км до поворотной точки 38, расположенной в 0,83 км северо-западнее пересечения полевых дорог в Арсеньевском районе, в 0,57 км на северо-запад от южной стороны лесополосы в Плавском районе.

От точки 38 (694800.85; 223965.11) линия границы идет по суходольной прямой в западном направлении на протяжении 0,50 км до поворотной точки 39.

От точки 39 (694777.25; 223473.50) линия границы идет по суходольной прямой в западном направлении на протяжении 0,57 км до поворотной точки

40, расположенной на тальвеге безымянной балки.

От точки 40 (694758.33; 222900.89) линия границы идет по суходольной прямой в северо-западном направлении на протяжении 0,59 км до поворотной точки 41.

От точки 41 (694847.74; 222318.61) линия границы идет по суходольной прямой в северо-западном направлении на протяжении 0,27 км до поворотной точки 42, расположенной на южном краю лесополосы.

От точки 42 (694850.71; 222050.33) линия границы идет в северо-западном направлении вдоль южной стороны лесополосы в Плавском районе на протяжении 0,52 км до поворотной точки 43.

От точки 43 (694906.53; 221534.30) линия границы идет в северо-западном направлении вдоль южной стороны лесополосы в Плавском районе на протяжении 0,56 км до поворотной точки 44.

От точки 44 (695025.09; 220985.11) линия границы идет по суходольной прямой в северо-западном направлении на протяжении 0,16 км до поворотной точки 45.

От точки 45 (695116.28; 220852.15) линия границы идет по суходольной прямой в северо-западном направлении на протяжении 0,26 км до поворотной точки 46, расположенной в русле безымянного ручья.

От точки 46 (695304.90; 220680.96) линия границы идет по руслу безымянного ручья, вниз по течению, в северо-восточном направлении на протяжении 1,54 км до узловой точки 25, расположенной на пересечении русла безымянного ручья и южной стороны лесополосы, в 1,30 км юго-западнее моста через ручей в Одоевском районе, по которому проходит автодорога Одоев – Плавск, в 4,00 км северо-восточнее деревни Никольское-Кукуй Арсеньевского района, в 1,80 км юго-западнее урочища Зыбино Плавского района, и являющейся точкой стыка границ муниципальных образований Восточно-Одоевское Одоевского района, Астаповское Арсеньевского района и Пригородное Плавского района.

#### **Прохождение границы с муниципальным образованием Восточно-Одоевское Одоевского района**

От узловой точки 25 (696629.27; 221436.34) линия границы идет по руслу безымянного ручья, вниз по течению, в северо-восточном направлении на протяжении 1,35 км до поворотной точки 1, расположенной на оси моста по которому проходит автодорога Одоев – Плавск, в русле безымянного ручья.

От точки 1 (697669.77; 222162.31) линия границы идет по руслу безымянного ручья, вниз по течению, в северо-восточном направлении на



протяжении 1,03 км до поворотной точки 2, расположенной в русле безымянного ручья.

От точки 2 (698287.23; 222904.18) линия границы идет по суходольной прямой в юго-восточном направлении на протяжении 0,65 км до поворотной точки 3.

От точки 3 (697862.16; 223468.31) линия границы идет по суходольной прямой в юго-восточном направлении на протяжении 0,68 км до поворотной точки 4, расположенной на полевой дороге, в 0,75 км от юго-восточной стороны полевзащитной лесополосы в Одоевском районе.

От точки 4 (697477.53; 223956.30) линия границы идет по суходольной прямой в восточном направлении на протяжении 1,18 км до поворотной точки 5, расположенной в 0,50 км на северо-восток от северной вершины лесополосы в Плавском районе, в 0,65 км юго-восточнее середины пруда в Одоевском районе.

От точки 5 (697480.48; 225125.46) линия границы идет по суходольной прямой в северо-восточном направлении на протяжении 0,09 км до поворотной точки 6, расположенной в русле безымянного ручья, в 0,65 км юго-восточнее середины пруда в Одоевском районе.

От точки 6 (697533.68; 225187.84) линия границы идет по руслу безымянного ручья, вниз по течению, в северном направлении на протяжении 0,37 км до поворотной точки 7, расположенной на полевой дороге, в 0,37 км юго-восточнее плотины пруда в Одоевском районе.

От точки 7 (697906.67; 225132.30) линия границы идет по руслу безымянного ручья, вниз по течению, в северо-западном направлении на протяжении 0,36 км до поворотной точки 8, расположенной в русле безымянного ручья.

От точки 8 (698231.96; 224964.10) линия границы идет по руслу безымянного ручья, вниз по течению, в северном направлении на протяжении 0,83 км до поворотной точки 9, расположенной в русле безымянного ручья.

От точки 9 (699057.41; 225027.44) линия границы идет по суходольной прямой в восточном направлении на протяжении 0,42 км до поворотной точки 10.

От точки 10 (699045.89; 225436.61) линия границы идет по суходольной прямой в юго-восточном направлении на протяжении 0,14 км до поворотной точки 11.

От точки 11 (699022.30; 225581.77) линия границы идет по суходольной прямой в юго-восточном направлении на протяжении 0,18 км до поворотной

точки 12.

От точки 12 (698919.05; 225733.08) линия границы идет по суходольной прямой в восточном направлении на протяжении 0,22 км до поворотной точки 13.

От точки 13 (698906.39; 225950.96) линия границы идет по суходольной прямой в юго-восточном направлении на протяжении 0,45 км до поворотной точки 14.

От точки 14 (698813.86; 226345.49) линия границы идет по суходольной прямой в юго-восточном направлении на протяжении 0,12 км до поворотной точки 15, расположенной на полевой дороге в Плавском районе, на южной стороне лесополосы в Одоевском районе.

От точки 15 (698748.24; 226511.95) линия границы идет по прямой вдоль юго-восточной стороны полевозащитной лесополосы в северо-восточном направлении на протяжении 0,73 км до поворотной точки 16, расположенной на полевой дороге, в 0,80 км на север от юго-восточной вершины лесополосы в Плавском районе.

От точки 16 (699413.46; 226778.05) линия границы идет по прямой вдоль южной стороны полевозащитной лесополосы в юго-восточном направлении на протяжении 0,60 км до поворотной точки 17, расположенной в 0,91 км на северо-восток от юго-восточной вершины лесополосы в Плавском районе, на углу поворота лесополосы в Одоевском районе.

От точки 17 (699173.49; 227335.38) линия границы идет по прямой вдоль юго-восточной стороны полевозащитной лесополосы в северо-восточном направлении на протяжении 1,93 км до поворотной точки 18, расположенной в 0,36 км на северо-запад от южной вершины лесополосы в Плавском районе, на углу поворота лесополосы в Одоевском районе.

От точки 18 (700935.88; 228133.94) линия границы идет вдоль юго-западной стороны полевозащитной лесополосы в северо-западном направлении на протяжении 0,66 км до поворотной точки 19, расположенной на северной вершине лесополосы в Плавском районе, на пересечении с северо-западным краем другой лесополосы в Одоевском районе.

От точки 19 (701221.63; 227528.07) линия границы идет вдоль юго-восточной стороны полевозащитной лесополосы в северо-восточном направлении на протяжении 1,18 км до узловой точки 39, расположенной на оси дороги к селу Малынь Щекинского района, в 1,50 км северо-западнее деревня Сорочинка Плавского района, в 3,87 км южнее села Архангельское Щекинского района, в 2,60 км восточнее деревни Бегино Одоевского района, и являющейся точкой стыка границ муниципальных образований Пригородное

Плавского района, Крапивенское Щекинского района и Восточно-Одоевское Одоевского района.

### **Прохождение границы с муниципальным образованием Крапивенское Щекинского района**

От узловой точки 39 (702275.00; 228031.72) линия границы идет в северо-восточном направлении по суходольной прямой на протяжении 0,36 км до поворотной точки 106.

От точки 106 (702353.38; 228379.69) линия границы идет в северо-восточном направлении по суходольной прямой на протяжении 0,40 км до поворотной точки 105.

От точки 105 (702485.40; 228757.66) линия границы идет в северо-восточном направлении по суходольной прямой на протяжении 0,52 км до поворотной точки 104, расположенной в русле безымянного ручья.

От точки 104 (702897.64; 229082.01) линия границы идет в северо-восточном направлении по руслу безымянного ручья, вниз по течению, на протяжении 0,78 км до поворотной точки 103, расположенной в месте впадения безымянного ручья в реку Малынь.

От точки 103 (702959.92, 229811.91) линия границы идет в юго-восточном направлении по руслу реки Малынь, вверх против течения, на протяжении 1,06 км до поворотной точки 102, расположенной в русле реки Малынь.

От точки 102 (702243.32; 230133.81) линия границы идет в восточном направлении по суходольной прямой на протяжении 1,20 км до поворотной точки 101, расположенной в 0,05 км восточнее вершины безымянного оврага в Щекинском районе, в 0,99 км на север от русла безымянного ручья в Плавском районе.

От точки 101 (702383.50; 231321.78) линия границы идет в юго-западном направлении по суходольной прямой на протяжении 0,18 км до поворотной точки 100, расположенной в 0,20 км южнее вершины безымянного оврага в Щекинском районе, в 0,78 км на север от русла безымянного ручья в Плавском районе.

От точки 100 (702208.51; 231274.14) линия границы идет в северо-восточном направлении по суходольной прямой на протяжении 0,55 км до поворотной точки 99, расположенной в 0,46 км южнее грунтовой дороги в Щекинском районе, в 0,83 км на север от русла безымянного ручья в Плавском районе.

От точки 99 (702263.69; 231816.55) линия границы идет в южном

направлении по суходольной прямой на протяжении 0,58 км до поворотной точки 98, расположенной в 0,22 км западнее западной стороны лесополосы в Щекинском районе, в 0,20 км на север от русла безымянного ручья в Плавском районе.

От точки 98 (701689.71; 231731.21) линия границы идет в восточном направлении по полевой дороге на протяжении 1,12 км до поворотной точки 97, расположенной на повороте лесополосы с ее южной стороны в Щекинском районе, на пересечении полевой дороги с северной вершиной лесополосы в Плавском районе.

От точки 97 (701848.51; 232836.71) линия границы идет в южном направлении вдоль западной стороны лесополосы в Щекинском районе на протяжении 0,54 км до поворотной точки 96, расположенной на повороте лесополосы, с ее южной стороны в Щекинском районе, на пересечении полевой дороги с северной вершиной лесополосы в Плавском районе.

От точки 96 (701293.57; 232881.31) линия границы идет в восточном направлении по южной стороне лесополосы на протяжении 0,23 км до поворотной точки 95.

От точки 95 (701311.93; 233111.28) линия границы идет в восточном направлении по южной стороне лесополосы на протяжении 0,18 км до поворотной точки 94.

От точки 94 (701326.36; 233292.17) линия границы идет в восточном направлении по южной стороне лесополосы на протяжении 0,73 км до поворотной точки 39(93), расположенной на повороте лесополосы.

От точки 39(93) (701412.51; 234016.23) линия границы идет в северном направлении вдоль восточной стороны лесополосы на протяжении 0,13 км до поворотной точки 92, расположенной на повороте лесополосы, с ее южной стороны в Щекинском районе, в 1,31 км на северо-запад от пересечения двух полевых дорог в Плавском районе.

От точки 92 (701544.91; 234017.79) линия границы идет в юго-восточном направлении вдоль южной стороны лесополосы в Щекинском районе на протяжении 0,48 км до поворотной точки 91.

От точки 91 (701438.01; 234486.44) линия границы идет в северо-восточном направлении вдоль южной стороны лесополосы в Щекинском районе на протяжении 0,35 км до поворотной точки 90.

От точки 90 (701669.97; 234753.46) линия границы идет в северо-восточном направлении вдоль южной стороны лесополосы в Щекинском районе на протяжении 0,39 км до поворотной точки 89.

От точки 89 (701907.02; 235068.64) линия границы идет в северо-восточном направлении вдоль южной стороны лесополосы в Щекинском районе на протяжении 0,33 км до поворотной точки 88.

От точки 88 (702057.46; 235366.28) линия границы идет в северо-восточном направлении вдоль южной стороны лесополосы в Щекинском районе на протяжении 0,30 км до поворотной точки 87.

От точки 87 (702169.89; 235642.50) линия границы идет в северо-восточном направлении вдоль южной стороны лесополосы в Щекинском районе на протяжении 0,34 км до поворотной точки 86.

От точки 86 (702224.76; 235977.49) линия границы идет в северо-восточном направлении по суходольной прямой на протяжении 0,15 км до поворотной точки 85.

От точки 85 (702246.01; 236124.69) линия границы идет в северо-восточном направлении по руслу безымянного ручья, вниз по течению, на протяжении 0,60 км до поворотной точки 84, расположенной в месте впадения безымянного ручья в реку Плава.

От точки 84 (702566.16; 236633.56) линия границы идет преимущественно в юго-восточном направлении, меняя его на северо-восточное направление, по руслу реки Плава, вверх против течения, на протяжении 2,60 км до поворотной точки 83, расположенной в месте впадения безымянного ручья в реку Плава.

От точки 83 (703008.43; 237703.26) линия границы идет в северо-восточном направлении по руслу безымянного ручья, вверх против течения, на протяжении 1,17 км до поворотной точки 82.

От точки 82 (703741.24; 238610.89) линия границы идет в северо-восточном направлении вдоль полевой дороги на протяжении 0,59 км до поворотной точки 81.

От точки 81 (703911.07; 239175.83) линия границы идет в восточном направлении до начала лесополосы по границе пахотного массива на протяжении 0,25 км до узловой точки 38(80), расположенной на пересечении полевой дороги и лесополосы, в 2,35 км северо-восточнее деревни Пеньково Плавского района, в 2,00 км юго-восточнее села Драгуны Щекинского района, в 5,14 км западнее села Голощапово Щекинского района, и являющейся точкой стыка границ муниципальных образований Пригородное Плавского района, Крапивенское Щекинского района и Лазаревское Щекинского района.

### **Прохождение границы с муниципальным образованием Лазаревское Щекинского района**

От узловой точки 38(80) (703918.74; 239426.13) линия границы идет вдоль западной стороны лесополосы в юго-восточном направлении на

протяжении 1,24 км до поворотной точки 79.

От точки 79 (702697.97; 239631.92) линия границы идет в юго-восточном направлении вдоль западной стороны лесополосы на протяжении 0,30 км до поворотной точки 78, расположенной на повороте лесополосы, с ее южной стороны в Щекинском районе, в 0,25 км северо-западнее пересечения полевой дороги с лесополосой в Плавском районе.

От точки 78 (702416.23; 239742.87) линия границы идет в северо-восточном направлении вдоль восточной стороны лесополосы на протяжении 0,51 км до поворотной точки 77, расположенной на повороте лесополосы в Щекинском районе, в 0,64 км севернее пересечения полевой дороги с лесополосой в Плавском районе.

От точки 77 (702822.64; 240044.55) линия границы идет в юго-восточном направлении вдоль южной стороны лесополосы на протяжении 0,93 км до поворотной точки 76.

От точки 76 (702231.51; 240755.39) линия границы идет в юго-восточном направлении по суходольной прямой, пересекая ручей Крупец, на протяжении 0,77 км до поворотной точки 75.

От точки 75 (701723.62; 241306.68) линия границы идет в юго-восточном направлении по суходольной прямой на протяжении 0,40 км до поворотной точки 74.

От точки 74 (701498.22; 241632.59) линия границы идет вдоль южной стороны лесополосы в юго-восточном направлении по суходольной прямой на протяжении 0,68 км до поворотной точки 73.

От точки 73 (701191.60; 242232.00) линия границы идет по суходольной прямой вдоль южной стороны лесополосы в юго-восточном направлении на протяжении 0,76 км до поворотной точки 72.

От точки 72 (700936.27; 242948.14) линия границы идет по суходольной прямой в юго-восточном направлении на протяжении 0,35 км до поворотной точки 71, расположенной на повороте лесополосы.

От точки 71 (700876.30; 243296.80) линия границы идет в северо-восточном направлении по суходольной прямой вдоль южной стороны лесополосы на протяжении 0,14 км до поворотной точки 70, расположенной на повороте лесополосы.

От точки 70 (700972.00; 243397.43) линия границы идет в юго-восточном направлении по суходольной прямой вдоль южной стороны лесополосы на протяжении 0,34 км до поворотной точки 69.

От точки 69 (700942.51; 243736.99) линия границы идет в северо-восточном направлении по суходольной прямой на протяжении 0,45 км до поворотной точки 68.

От точки 68 (701034.68; 244180.74) линия границы идет в юго-восточном направлении по тальвегу безымянной балки на протяжении 0,85 км до поворотной точки 67, расположенной в 0,10 км западнее полевой дороги в Щекинском районе, в 0,17 км южнее полевой дороги в Плавском районе.

От точки 67 (700265.56; 244534.61) линия границы идет в северо-западном направлении на протяжении 0,13 км до поворотной точки 66.

От точки 66 (700340.50; 244431.82) линия границы идет в юго-западном направлении на протяжении 0,06 км до поворотной точки 65.

От точки 65 (700293.61; 244395.88) линия границы идет в юго-восточном направлении по западной границе лесного массива на протяжении 0,29 км до поворотной точки 64, расположенной в 0,23 км юго-западнее полевой дороги в Щекинском районе, в 0,25 км севернее полевой дороги в Плавском районе.

От точки 64 (700027.78; 244517.00) линия границы идет в юго-восточном направлении по западной границе лесного массива на протяжении 0,25 км до поворотной точки 63, расположенной в 0,18 км юго-западнее западного края лесополосы, в 0,14 км севернее полевой дороги в Плавском районе.

От точки 63 (699908.24; 244739.20) линия границы идет в юго-восточном направлении по западной границе лесного массива на протяжении 0,12 км до поворотной точки 62.

От точки 62 (699803.29; 244790.40) линия границы идет в южном направлении по западной границе лесного массива на протяжении 0,20 км до поворотной точки 61, расположенной на западной стороне лесного массива.

От точки 61 (699607.39; 244805.66) линия границы идет в юго-западном направлении на протяжении 0,28 км по суходольной прямой до поворотной точки 60.

От точки 60 (699373.54; 244653.70) линия границы идет в юго-западном направлении на протяжении 0,21 км по суходольной прямой до поворотной точки 59.

От точки 59 (699279.73; 244469.04) линия границы идет в юго-западном направлении по суходольной прямой на протяжении 0,16 км до поворотной точки 58.

От точки 58 (699174.36; 244351.28) линия границы идет в юго-западном направлении по суходольной прямой на протяжении 0,07 км до поворотной

точки 57.

От точки 57 (699110.28; 244317.69) линия границы идет по сухоходольной прямой в южном направлении на протяжении 0,19 км до поворотной точки 56, расположенной в 0,40 км севернее русла безымянного ручья в Щекинском районе, в 0,82 км восточнее пересечения полевой дороги с лесополосой в Плавском районе.

От точки 56 (698922.07; 244309.70) линия границы идет в юго-западном направлении по северной границе леса на протяжении 0,09 км до поворотной точки 55, расположенной на северной стороне леса урочища Логинское земель лесного фонда, в 0,74 км восточнее пересечения полевой дороги с лесополосой в Плавском районе.

От точки 55 (698897.40; 244228.28) линия границы идет в юго-восточном направлении по западной границе леса урочища Логинское земель лесного фонда на протяжении 0,27 км до поворотной точки 54.

От точки 54 (698631.93; 244260.21) линия границы идет в южном направлении по западной границе леса урочища Логинское земель лесного фонда на протяжении 0,05 км до поворотной точки 53.

От точки 53 (698582.23; 244251.52) линия границы идет в юго-западном направлении по западной границе леса урочища Логинское земель лесного фонда на протяжении 0,12 км до поворотной точки 52.

От точки 52 (698520.36; 244143.40) линия границы идет в юго-западном направлении по западной границе леса урочища Логинское земель лесного фонда на протяжении 0,13 км до поворотной точки 51.

От точки 51 (698416.89; 244060.23) линия границы идет в южном направлении по западной границе леса урочища Логинское земель лесного фонда на протяжении 0,12 км до поворотной точки 50.

От точки 50 (698294.24; 244037.40) линия границы идет в северо-западном направлении по западной границе леса урочища Логинское земель лесного фонда на протяжении 0,05 км до поворотной точки 49.

От точки 49 (698303.28; 243990.21) линия границы идет в юго-западном направлении по западной границе леса урочища Логинское земель лесного фонда на протяжении 0,05 км до поворотной точки 48.

От точки 48 (698266.60; 243963.21) линия границы идет в юго-восточном направлении по западной границе леса урочища Логинское земель лесного фонда на протяжении 0,05 км до поворотной точки 47.

От точки 47 (698241.26; 244009.96) линия границы идет в южном



направлении по западной границе леса урочища Логинское земель лесного фонда на протяжении 0,12 км до поворотной точки 46.

От точки 46 (698123.98; 244001.92) линия границы идет в юго-западном направлении по западной границе леса урочища Логинское земель лесного фонда на протяжении 0,41 км до поворотной точки 44.

От точки 44 (697829.35; 243715.90) линия границы идет в юго-западном направлении по западной границе леса урочища Логинское земель лесного фонда на протяжении 0,30 км до поворотной точки 43.

От точки 43 (697554.42; 243602.88) линия границы идет в южном направлении по западной границе леса урочища Логинское земель лесного фонда на протяжении 0,09 км до поворотной точки 42.

От точки 42 (697469.51; 243590.49) линия границы идет в южном направлении на протяжении 0,09 км до поворотной точки 41, расположенной в 0,04 км западнее места слияния двух безымянных ручьев в Щекинском районе, в русле безымянного ручья в Плавском районе.

От точки 41 (697300.58; 243299.75) линия границы идет по руслу безымянного ручья, вниз по течению, в западном направлении на протяжении 0,59 км до поворотной точки 40, расположенной в русле безымянного ручья, в 0,35 км западнее места слияния двух безымянных ручьев в Щекинском районе.

От точки 40 (697323.92; 243002.53) линия границы идет в южном направлении по руслу безымянного ручья, вверх против течения, на протяжении 0,30 км до поворотной точки 38а, расположенной в русле безымянного ручья.

От поворотной точки 38а (697026.61; 243025.34) линия границы идет в южном направлении по руслу безымянного ручья, вверх против течения, на протяжении 0,40 км до поворотной точки 39, расположенной в русле безымянного ручья.

От точки 39 (696633.16; 242995.30) линия границы идет по прямой в восточном направлении на протяжении 0,69 км до поворотной точки 38.

От точки 38 (696556.30; 243678.14) линия границы идет в юго-восточном направлении на протяжении 0,29 км до поворотной точки 37.

От точки 37 (696494.02; 243963.31) линия границы идет в юго-восточном направлении на протяжении 0,46 км до поворотной точки 36, расположенной в 0,07 км северо-западнее оси магистральной дороги М-2 «Крым» в Щекинском районе.

От точки 36 (696257.72; 244358.15) линия границы идет по прямой в юго-

восточном направлении на протяжении 0,09 км до поворотной точки 35, расположенной на оси магистральной дороги М-2 «Крым».

От точки 35 (696167.64; 244378.51) линия границы идет по суходольной прямой в юго-восточном направлении на протяжении 0,11 км до поворотной точки 34.

От точки 34 (696065.80; 244412.82) линия границы идет по суходольной прямой в восточном направлении вдоль северной стороны лесополосы в Плавском районе на протяжении 0,06 км до поворотной точки 33, расположенной в 0,14 км юго-восточнее оси магистральной дороги М-2 «Крым» в Щекинском районе, на восточной стороне лесополосы в Плавском районе.

От точки 33 (696067.48; 244473.24) линия границы идет по суходольной прямой в юго-восточном направлении вдоль северной стороны лесополосы на протяжении 0,62 км до поворотной точки 32, расположенной в 0,08 км западнее оси железной дороги Москва – Харьков в Щекинском районе, в 0,34 км на северо-восток от полевой дороги в Плавском районе.

От точки 32 (695669.99; 244943.43) линия границы идет в юго-западном направлении вдоль западной стороны полосы отвода железной дороги Москва – Харьков на протяжении 0,82 км до поворотной точки 31, расположенной в 0,08 км западнее оси железной дороги Москва – Харьков.

От точки 31 (694881.39; 244733.03) линия границы идет в юго-западном направлении вдоль западной стороны полосы отвода железной дороги Москва – Харьков на протяжении 2,04 км до поворотной точки 30.

От точки 30 (692921.21; 244242.15) линия границы идет в южном направлении вдоль западной стороны полосы отвода железной дороги Москва – Харьков на протяжении 0,35 км до поворотной точки 29, расположенной в 0,09 км западнее оси железной дороги Москва – Харьков.

От точки 29 (692574.77; 244212.60) линия границы идет в юго-восточном направлении на протяжении 0,10 км, пересекая полосу отвода железной дороги Москва – Харьков, до поворотной точки 28, расположенной на оси железной дороги Москва – Харьков.

От точки 28 (692523.46; 244296.30) линия границы идет в юго-восточном направлении на протяжении 0,10 км, пересекая полосу отвода железной дороги Москва – Харьков, до узловой точки 38(27), расположенной на восточной стороне полосы отвода железной дороги Москва – Харьков, в 1,50 км северо-западнее деревни Средние Мармыжи Плавского района, в 2,33 км юго-западнее деревни Рязановка Щекинского района, и являющейся точкой стыка границ муниципальных образований Пригородное Плавского района, Камынинское

Плавского района и Лазаревское Щекинского района.

### **Прохождение границы с муниципальным образованием Камынинское Плавского района**

От узловой точки 38(27) (692472.35; 244381.31) линия границы идет в юго-восточном направлении по восточной стороне полосы отвода железной дороги Москва-Харьков на протяжении 1,10 км до поворотной точки 63.

От точки 63 (691426.37; 244539.08) линия границы идет в юго-западном направлении по восточной стороне полосы отвода железной дороги Москва – Харьков на протяжении 0,98 км до узловой точки 62, расположенной на 0,08 км южнее полосы отвода железной дороги Москва – Харьков, в 0,37 км северо-западнее деревни Нижние Мармыжи Плавского района и являющейся точкой стыка границ муниципальных образований город Плавск Плавского района, Камынинское Плавского района и Пригородное Плавского района.

### **Прохождение границы с муниципальным образованием город Плавск Плавского района**

От узловой точки 62 (690666.12; 243981.84) линия границы идет в юго-западном направлении по полевой дороге на протяжении 0,98 км до поворотной точки 14, расположенной на пересечении русла ручья Мармыжка и полевой дороги.

От точки 14 (690319.69; 243238.84) линия границы идет в западном направлении по руслу ручья Мармыжка, вниз по течению, на протяжении 1,04 км до поворотной точки 15, расположенной в русле ручья Мармыжка.

От точки 15 (690226.49; 242174.20) линия границы идет в северо-западном направлении, затем в северо-восточном направлении по суходольной прямой на протяжении 0,15 км до поворотной точки 16, расположенной в 0,10 км на юго-восток от пересечения железнодорожного пути железной дороги Москва – Харьков с руслом ручья Мармыжка.

От точки 16 (690351.79; 242177.37) линия границы идет в северо-восточном направлении по суходольной прямой на протяжении 0,07 км до поворотной точки 17, расположенной в 0,15 км на восток от пересечения железнодорожного пути железной дороги Москва – Харьков с руслом ручья Мармыжка.

От точки 17 (690424.86; 242180.44) линия границы идет в северо-западном направлении по суходольной прямой на протяжении 0,06 км до поворотной точки 18, расположенной в 0,16 км на северо-восток от пересечения железнодорожного пути железной дороги Москва – Харьков с руслом ручья Мармыжка.

От точки 18 (690464.12; 242137.32) линия границы идет в северо-западном направлении по суходольной прямой на протяжении 0,10 км до поворотной точки 19, расположенной в 0,15 км на северо-восток от пересечения железнодорожного пути железной дороги Москва – Харьков с руслом ручья Мармыжка.

От точки 19 (690516.29; 242057.03) линия границы идет в северо-восточном направлении по суходольной прямой на протяжении 0,34 км до поворотной точки 20.

От точки 20 (690703.57; 242337.34) линия границы идет в северо-западном направлении на протяжении 0,06 км до поворотной точки 21, расположенной на полевой дороге.

От точки 21 (690755.44; 242308.15) линия границы идет в северо-западном направлении по полевой дороге на протяжении 0,19 км до поворотной точки 22, расположенной на полевой дороге.

От точки 22 (690918.88; 242216.20) линия границы идет в северо-западном направлении на протяжении 0,30 км до поворотной точки 23.

От точки 23 (691117.37; 241998.49) линия границы идет в юго-западном направлении по суходольной прямой на протяжении 0,07 км до поворотной точки 24.

От точки 24 (691070.34; 241953.63) линия границы идет в северо-западном направлении по суходольной прямой на протяжении 0,43 км до поворотной точки 25, расположенной на восточной стороне полосы отвода магистральной дороги М-2 «Крым».

От точки 25 (691350.99; 241629.78) линия границы идет в северо-восточном направлении по суходольной прямой на протяжении 0,24 км до поворотной точки 26, расположенной на восточной стороне полосы отвода магистральной дороги М-2 «Крым».

От точки 26 (691583.18; 241683.67) линия границы идет в северо-восточном направлении по восточной стороне полосы отвода магистральной дороги М-2 «Крым» на протяжении 0,61 км до поворотной точки 27, расположенной на восточной стороне полосы отвода магистральной дороги М-2 «Крым».

От точки 27 (692134.00; 241937.84) линия границы идет в северо-западном направлении по суходольной прямой на протяжении 0,04 км до поворотной точки 27а, расположенной на оси магистральной дороги М-2 «Крым».

От точки 27а (692137.78; 241899.65) линия границы идет в юго-западном направлении по северной стороне полосы отвода автоподъезда к

производственной территории в городе Плавске Плавского района на протяжении 1,47 км до поворотной точки 28.

От точки 28 (691547.99; 240591.54) линия границы идет в северо-западном направлении по суходольной прямой на протяжении 0,57 км до поворотной точки 29а.

От точки 29а (692020.09; 240267.07) линия границы идет в северо-восточном направлении по суходольной прямой на протяжении 0,24 км до поворотной точки 30а.

От точки 30а (692232.88; 240360.68) линия границы идет в северо-западном направлении по суходольной прямой на протяжении 0,22 км до поворотной точки 31, расположенной в русле реки Плава.

От точки 31 (692309.16; 240151.35) линия границы идет по руслу реки Плава, вверх против течения, на протяжении 0,52 км до поворотной точки 32, расположенной в русле реки Плава.

От точки 32 (691941.49; 239785.22) линия границы идет в юго-западном направлении по суходольной прямой на протяжении 0,66 км до поворотной точки 33а, расположенной в 0,09 км на северо-запад от полевой дороги.

От точки 33а (691525.47; 239306.60) линия границы идет в юго-восточном направлении, затем в юго-западном направлении по суходольной прямой на протяжении 0,51 км до поворотной точки 34, расположенной в 0,20 км на север от полевой дороги.

От точки 34 (691262.10; 239096.24) линия границы идет в юго-восточном направлении по суходольной прямой на протяжении 0,42 км до поворотной точки 35, расположенной в русле реки Плава.

От точки 35 (691102.81; 239486.52) линия границы идет в юго-восточном, затем в северо-восточном направлении по руслу реки Плава, вверх против течения, на протяжении 0,79 км до поворотной точки 36, расположенной в месте слияния реки Локна с рекой Плава.

От точки 36 (691151.24; 240167.14) линия границы идет по руслу реки Локна, вверх против течения, в общем южном направлении на протяжении 1,38 км до поворотной точки 37, расположенной на середине моста через реку Локна.

От точки 37 (690453.34; 240129.99) линия границы идет в юго-западном направлении по оси автодороги Одоев – Плавск на протяжении 0,14 км до поворотной точки 38.

От точки 38 (690346.06; 240037.57) линия границы идет в юго-западном

направлении по оси автодороги Одоев – Плавск на протяжении 0,09 км до поворотной точки 39, расположенной на оси автодороги Одоев – Плавск.

От точки 39 (690309.10; 239958.73) линия границы идет в западном направлении по оси автодороги Одоев – Плавск на протяжении 0,97 км до поворотной точки 40а, расположенной на оси автодороги Одоев – Плавск.

От точки 40а (690279.92; 238989.46) линия границы идет в общем в юго-восточном направлении по суходольной прямой на протяжении 0,85 км до поворотной точки 41, расположенной в русле реки Локна.

От точки 41 (689578.76; 239407.52) линия границы идет в юго-восточном направлении по суходольной прямой на протяжении 0,14 км до поворотной точки 42.

От точки 42 (689441.85; 239442.72) линия границы идет в юго-восточном направлении по прямой на протяжении 0,05 км до поворотной точки 43.

От точки 43 (689396.51; 239471.27) линия границы идет в юго-восточном направлении по прямой на протяжении 0,17 км до поворотной точки 44.

От точки 44 (689 255.82; 239 559.86) линия границы идет в юго-восточном направлении по прямой на протяжении 0,27 км до поворотной точки 45.

От точки 45 (689 052.25; 239 730.51) линия границы идет в юго-западном направлении по суходольной прямой на протяжении 0,31 км до поворотной точки 46.

От точки 46 (688 895.67; 239 467.02) линия границы идет в юго-восточном направлении по суходольной прямой на протяжении 0,10 км до поворотной точки 47.

От точки 47 (688794.15; 239499.16) линия границы идет в северо-восточном направлении по суходольной прямой на протяжении 1,25 км до поворотной точки 48, расположенной на восточной стороне полосы отвода магистральной дороги М-2 «Крым».

От точки 48 (689149.72; 240685.44) линия границы идет в юго-западном направлении по восточной стороне полосы отвода магистральной дороги М-2 «Крым» на протяжении 0,24 км до поворотной точки 49, расположенной на восточной стороне полосы отвода магистральной дороги М-2 «Крым».

От точки 49 (688955.30; 240552.44) линия границы идет в северо-восточном направлении на протяжении 0,12 км до поворотной точки 50, расположенной в 0,13 км на восток от оси магистральной дороги М-2 «Крым».

От точки 50 (688962.49; 240670.84) линия границы идет в юго-восточном

направлении по прямой на протяжении 0,25 км до поворотной точки 51.

От точки 51 (688 717.41; 240 729.76) линия границы идет в юго-восточном направлении ломаной линией на протяжении 0,19 км до поворотной точки 52.

От точки 52 (688593.36; 240871.41) линия границы идет в юго-восточном направлении по суходольной прямой на протяжении 0,21 км до поворотной точки 53, расположенной в 0,30 км на северо-запад от оси железной дороги Москва – Харьков.

От точки 53 (688390.23; 240879.40) линия границы идет в юго-восточном направлении по суходольной прямой на протяжении 0,11 км до поворотной точки 54, расположенной в 0,23 км на северо-запад от оси железной дороги Москва – Харьков.

От точки 54 (688369.23; 240985.38) линия границы идет в юго-западном направлении по суходольной прямой на протяжении 0,23 км до поворотной точки 55, расположенной на западной стороне полосы отвода железной дороги Москва – Харьков.

От точки 55 (688136.40; 240967.57) линия границы идет в восточном направлении по суходольной прямой, пересекая железную дорогу Москва – Харьков, на протяжении 0,19 км до поворотной точки 56, расположенной на восточной стороне полосы отвода железной дороги Москва – Харьков.

От точки 56 (688156.58; 241161.28) линия границы идет в юго-западном направлении по восточной стороне полосы отвода железной дороги Москва – Харьков на протяжении 0,88 км до узловой точки 98, расположенной на южной стороне полосы отвода железной дороги Москва – Харьков, в 3,00 км северо-западнее села Камынино Плавского района, в 4,80 км северо-восточнее поселка Молочные Дворы Плавского района, в 1,25 км юго-восточнее поселка Пригородный Плавского района, и являющейся точкой стыка границ муниципальных образований город Плавск Плавского района, Молочно-Дворское Плавского района и Пригородное Плавского района.

### **Прохождение границы с муниципальным образованием Молочно-Дворское Плавского района**

От узловой точки 98 (687520.73; 240582.24) линия границы идет в юго-западном направлении на протяжении 0,44 км по полосе отвода железной дороги, затем по оси железной дороги Москва – Харьков на протяжении 1,90 км до поворотной точки 57а, расположенной на оси железной дороги Москва – Харьков.

От точки 57а (687520.05; 240580.83) линия границы идет в северо-западном направлении по прямой, пересекая полосу отвода магистральной дороги М-2 «Крым» и железной дороги Москва – Харьков, на протяжении 0,16

км до поворотной точки 58, расположенной на западной границе полосы отвода автодороги М-2 «Крым».

От точки 58 (685422.09; 237442.02) линия границы идет в северо-западном направлении по прямой на протяжении 0,23 км до поворотной точки 58а, расположенной на южной стороне лесополосы.

От точки 58а (685483.20; 237189.04) линия границы идет в северном направлении по суходольной прямой на протяжении 0,13 км до поворотной точки 59, расположенной на пересечении полевой дороги и подъезда к селу Рахманово Плавского района.

От точки 59 (685614.46; 237196.81) линия границы идет в северном направлении по полевой дороге на протяжении 1,75 км до поворотной точки 60, расположенной на пересечении створа тальвега безымянной балки с полевой дорогой.

От точки 60 (687350.25; 237302.93) линия границы идет в северо-западном направлении по тальвегу безымянной балки на протяжении 1,07 км до поворотной точки 61, расположенной в русле реки Локна.

От точки 61 (688262.80; 236865.57) линия границы идет в северо-западном направлении на протяжении 0,20 км до поворотной точки 62, расположенной на полевой дороге.

От точки 62 (688461.92; 236824.00) линия границы идет в северо-западном направлении по тальвегу безымянной балки на протяжении 0,55 км до поворотной точки 63, расположенной на краю лесополосы.

От точки 63 (688951.43; 236581.54) линия границы идет в северо-западном направлении по западной стороне лесополосы на протяжении 1,41 км до поворотной точки 64.

От точки 64 (690266.62; 236084.95) линия границы идет в северо-западном направлении по суходольной прямой на протяжении 0,02 км до поворотной точки 64а, расположенной на пересечении оси автодороги Одоев – Плавск.

От точки 64а (690286.83; 236083.41) линия границы идет в северо-западном направлении по оси автодороги Одоев – Плавск на протяжении 2,20 км до поворотной точки 65, расположенной на пересечении оси автодороги Одоев – Плавск с полевой дорогой.

От точки 65 (690845.54; 234005.94) линия границы идет в северо-западном направлении, затем в юго-западном направлении по оси автодороги Одоев – Плавск на протяжении 2,69 км до поворотной точки 70, расположенной на пересечении оси автодороги Одоев – Плавск с осью автодороги Одоев –



Плавск – Юсупово.

От точки 70 (691579.82; 231447.33) линия границы идет в юго-западном направлении по автодороге Одоев – Плавск – Юсупово на протяжении 1,27 км до поворотной точки 77, расположенной на пересечении полевой дороги с осью автодороги Одоев – Плавск – Юсупово.

От точки 77 (690799.89; 230418.20) линия границы идет в юго-западном направлении по оси автодороги Одоев – Плавск – Юсупово на протяжении 2,24 км до поворотной точки 78, расположенной на оси автодороги Одоев – Плавск – Юсупово.

От точки 78 (690140.13; 228352.96) линия границы идет в юго-западном направлении по оси автодороги Одоев – Плавск – Юсупово на протяжении 0,82 км до поворотной точки 79, расположенной на оси автомобильной дороги Одоев – Плавск – Юсупово.

От точки 79 (689517.79; 227844.13) линия границы идет в юго-восточном направлении по полевой дороге на протяжении 0,52 км до поворотной точки 77а, расположенной на полевой дороге.

От точки 77а (689381.71; 228346.98) линия границы идет в юго-западном направлении по лесополосе на протяжении 1,02 км до поворотной точки 78а, расположенной на южном краю лесополосы.

От точки 78а (688368.67; 228239.44) линия границы идет в юго-восточном направлении по западной стороне безымянной балки на протяжении 0,97 км до поворотной точки 79а.

От точки 79а (687460.80; 228509.61) линия границы идет в юго-западном направлении по суходольной прямой на протяжении 0,24 км до поворотной точки 80а, расположенной с восточной стороны южного края оврага.

От точки 80а (687384.54; 228277.33) линия границы идет в северо-западном направлении по дну оврага на протяжении 1,07 км до поворотной точки 81, расположенной на полевой дороге.

От точки 81 (688064.50; 227505.34) линия границы идет в юго-западном направлении по полевой дороге на протяжении 0,55 км до поворотной точки 82, расположенной на полевой дороге.

От точки 82 (687604.73; 226830.06) линия границы идет в юго-западном направлении по полевой дороге на протяжении 0,44 км до поворотной точки 83, расположенной на полевой дороге.

От точки 83 (687399.96; 226484.88) линия границы идет в юго-восточном направлении по полевой дороге на протяжении 0,21 км до поворотной точки

102, расположенной на повороте лесополосы, в 3,25 км северо-западнее деревни Локна Плавского района, в 3,00 км юго-восточнее деревни Арсеньеве Плавского района, в 4,75 км северо-западнее деревни Рождествено-1 Плавского района.

От точки 102 (687185.77; 226608.59) линия границы идет в юго-западном направлении по суходольной прямой на протяжении 0,04 км до поворотной точки 9, расположенной на южной окраине лесополосы.

От точки 9 (687178.24; 226563.83) линия границы идет в юго-западном направлении по южной стороне лесополосы на протяжении 0,99 км до поворотной точки 8, расположенной на полевой дороге.

От точки 8 (686536.95; 225818.59) линия границы идет в северо-западном направлении по полевой дороге на протяжении 0,07 км до поворотной точки 7, расположенной на полевой дороге.

От точки 7 (686574.65; 225762.87) линия границы идет в юго-западном направлении по полевой дороге на протяжении 0,09 км до поворотной точки 6, расположенной на полевой дороге.

От точки 6 (686493.54; 225723.86) линия границы идет в юго-западном направлении по полевой дороге на протяжении 2,14 км до поворотной точки 5, расположенной на повороте полевой дороги.

От точки 5 (685596.56; 223763.83) линия границы идет в северо-западном направлении по полевой дороге на протяжении 0,50 км до поворотной точки 4, расположенной на полевой дороге.

От точки 4 (686033.75; 223549.63) линия границы идет в западном направлении по прямой на протяжении 0,09 км до поворотной точки 3, расположенной на южной окраине лесополосы.

От точки 3 (686024.02; 223460.85) линия границы идет в западном направлении по южной границе безымянной балки на протяжении 0,85 км до поворотной точки 2, расположенной на полевой дороге.

От точки 2 (686092.13; 222650.32) линия границы идет в западном направлении по прямой на протяжении 0,07 км до поворотной точки 1.

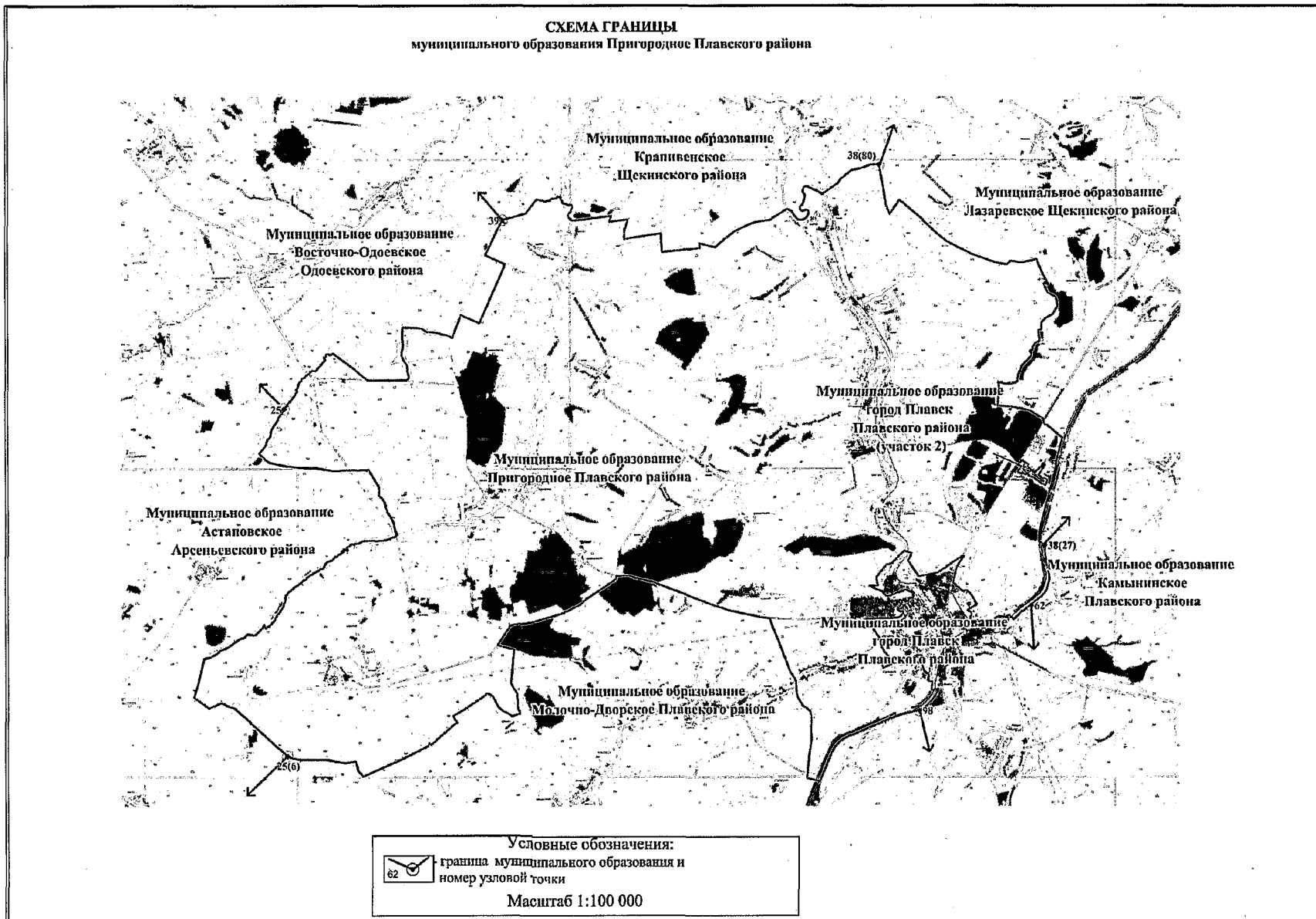
От точки 1 (686092.37; 222580.32) линия границы идет в западном направлении по южной стороне лесополосы на протяжении 1,13 км до узловой точки 25(6), принятой ранее за начальную точку описания границы муниципального образования Пригородное Плавского района.

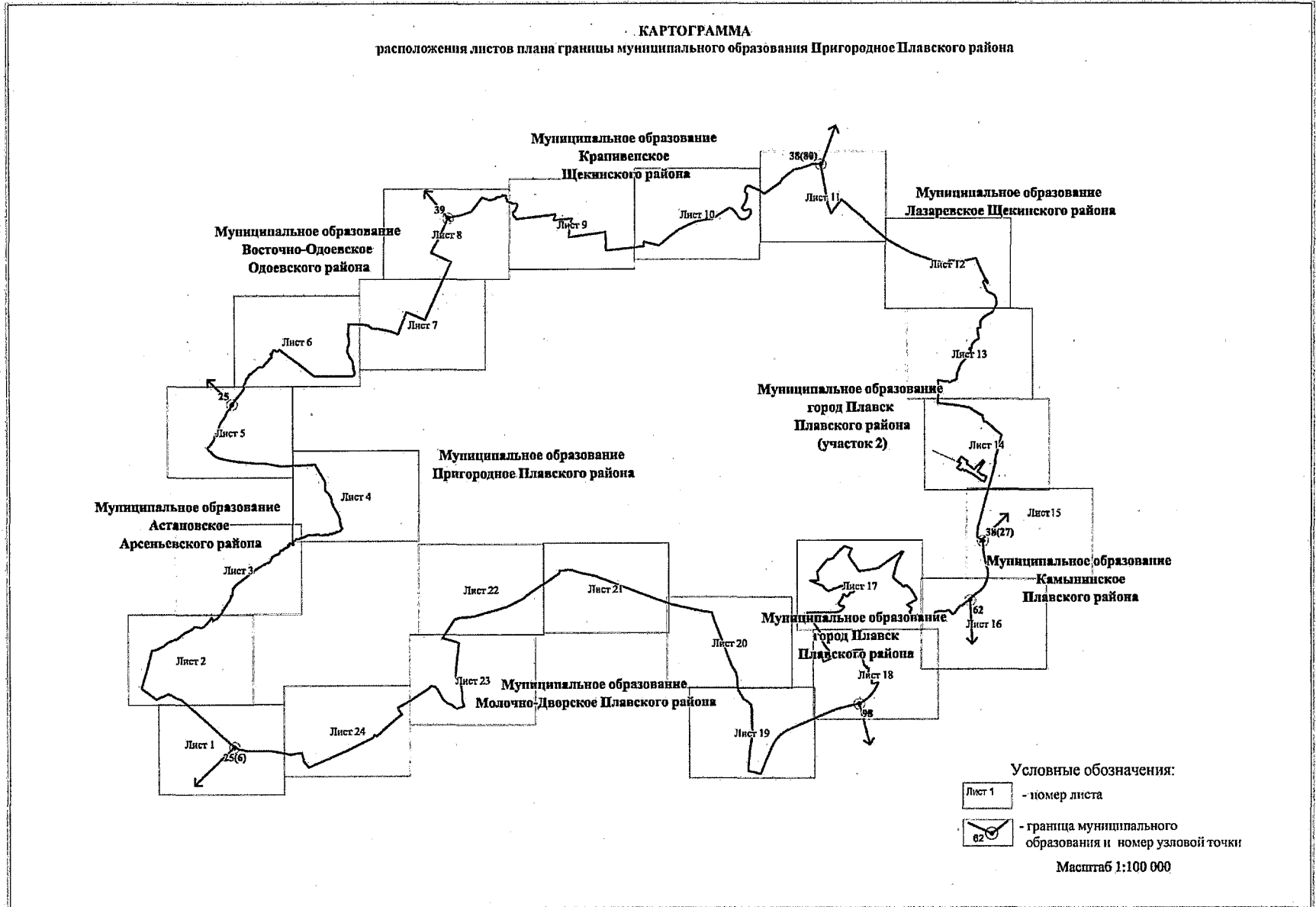
В тексте описания границы муниципального образования расстояния от узловых и поворотных точек до населенных пунктов указаны ориентировочно.

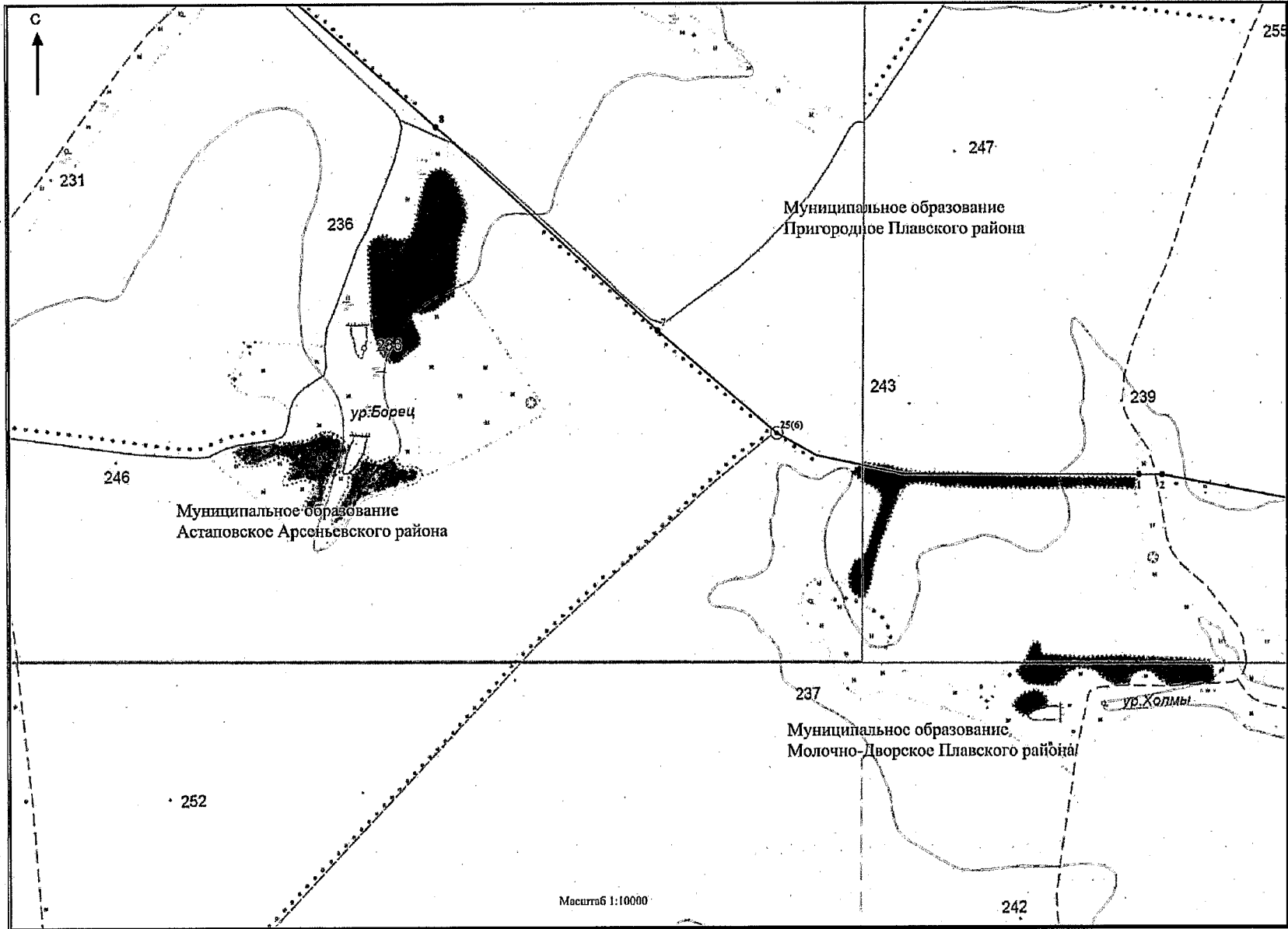
Приложение 10  
к Закону Тульской области  
«О внесении изменений в Закон Тульской  
области «О переименовании муниципального  
образования «Плавский район»  
Тульской области, установлении границ,  
наделении статусом и определении  
административных центров муниципальных  
образований на территории  
Плавского района Тульской области»

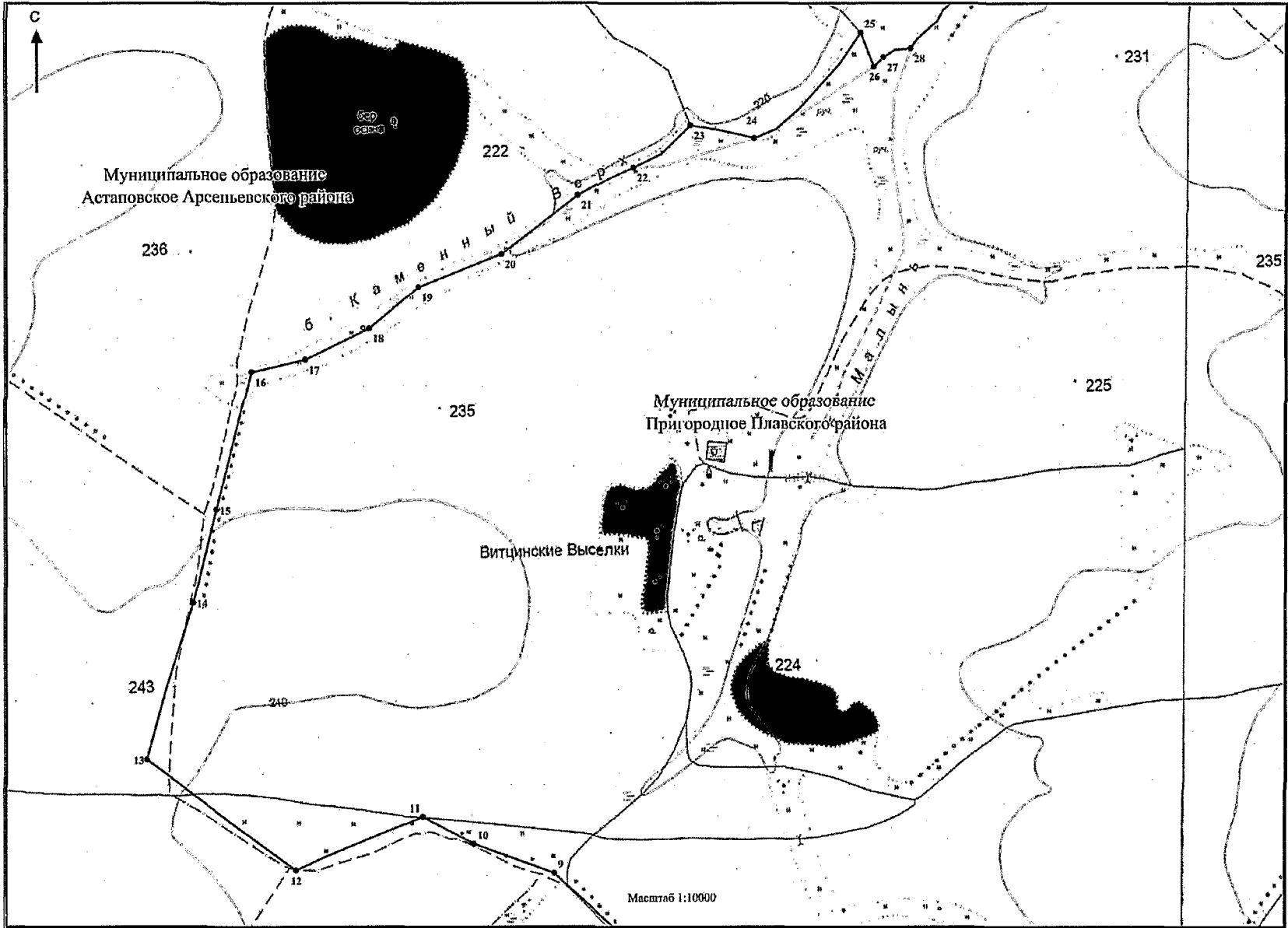
Приложение 10  
к Закону Тульской области  
«О переименовании муниципального  
образования «Плавский район» Тульской  
области, установлении границ, наделении  
статусом и определении административных  
центров муниципальных образований  
на территории Плавского района  
Тульской области»

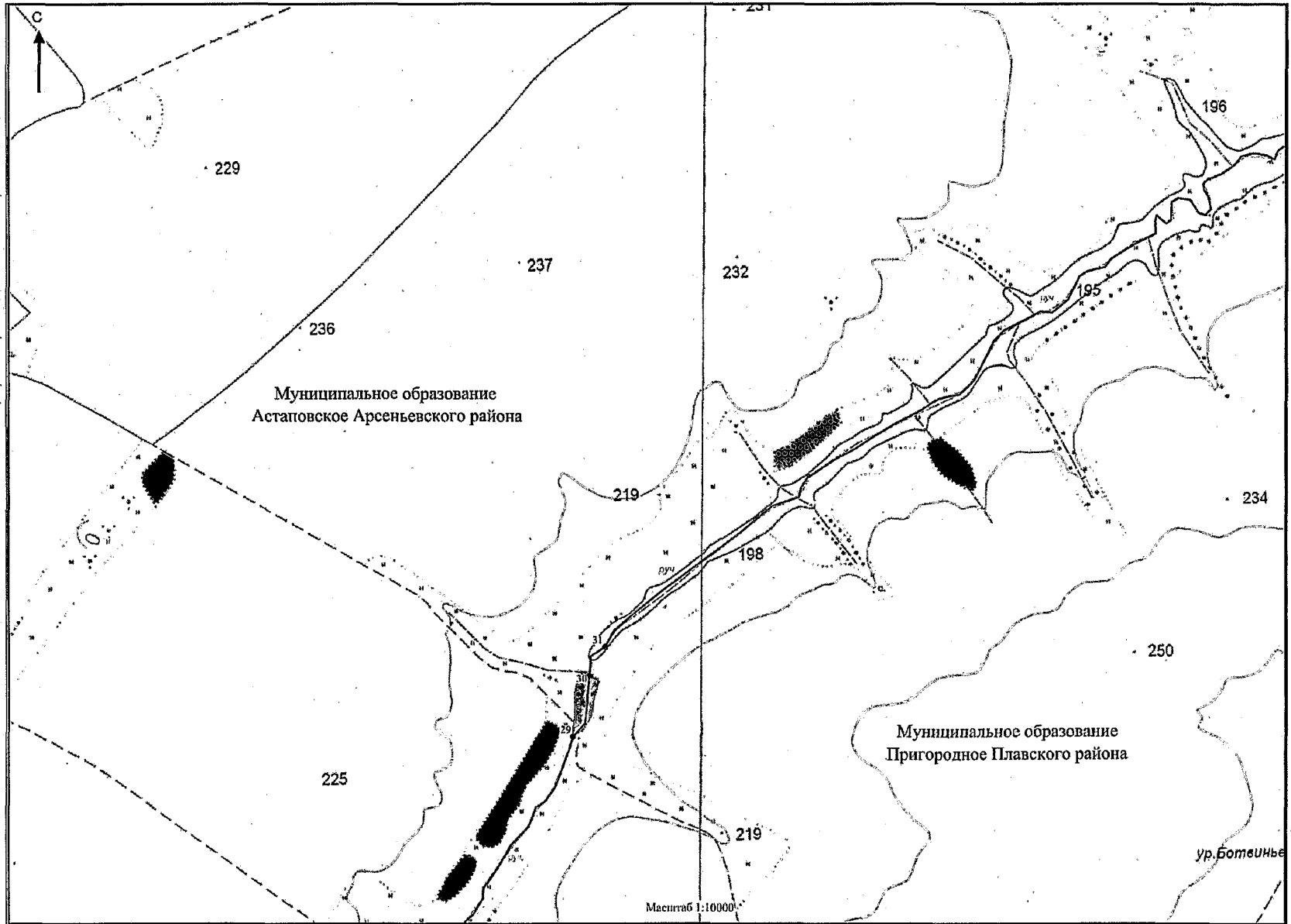
**Карта-схема  
границы муниципального образования Пригородное  
Плавского района**



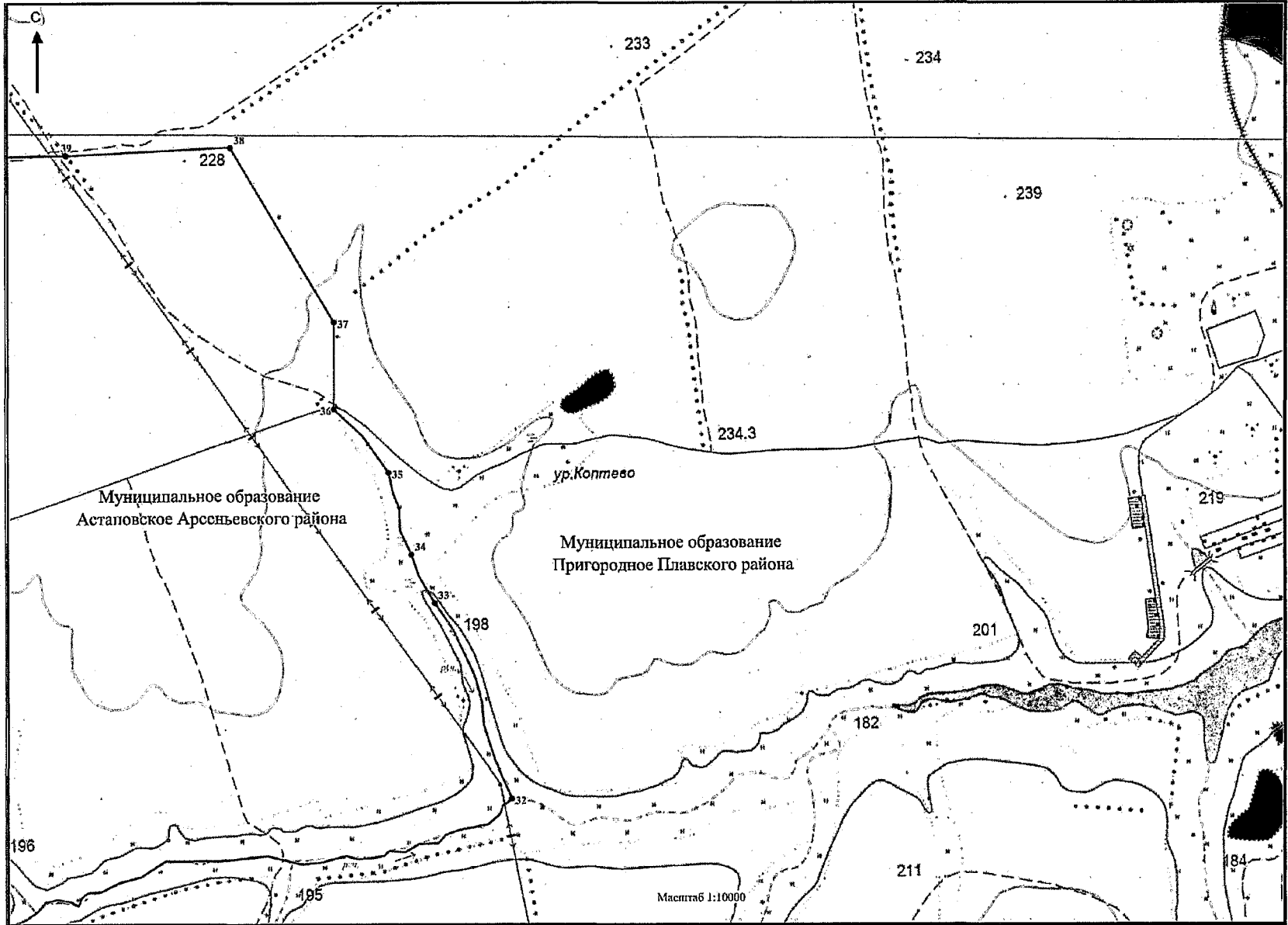


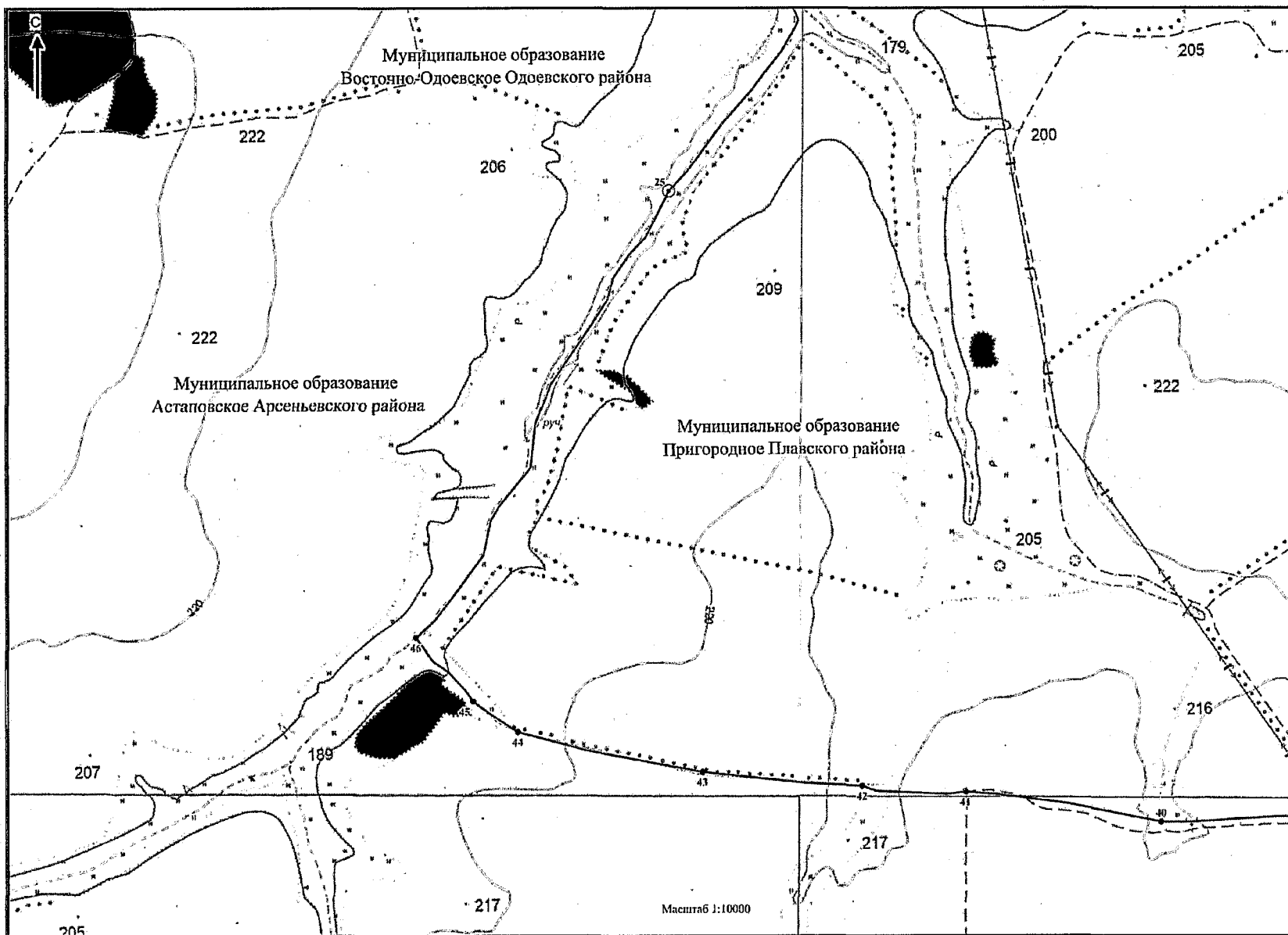


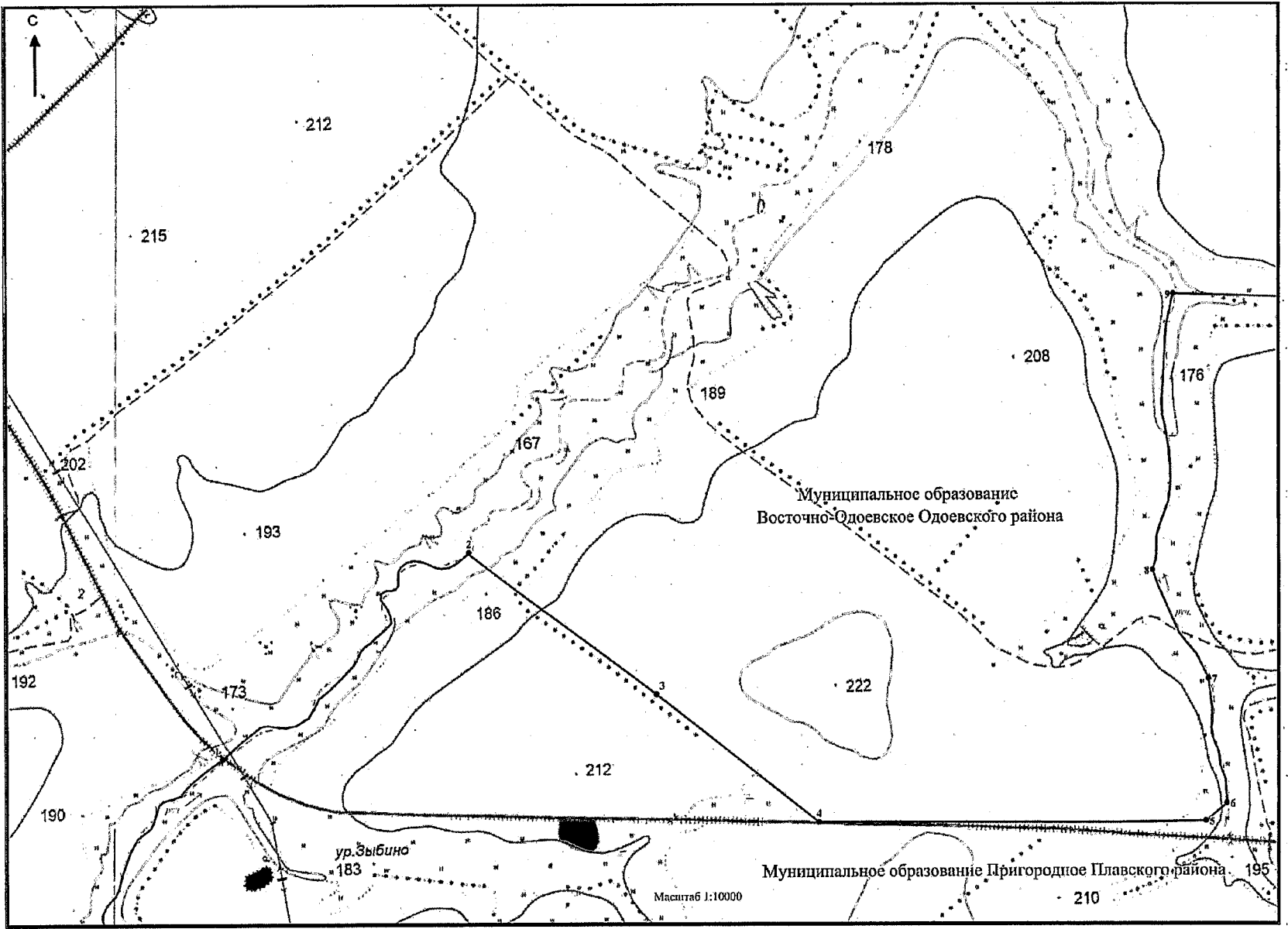


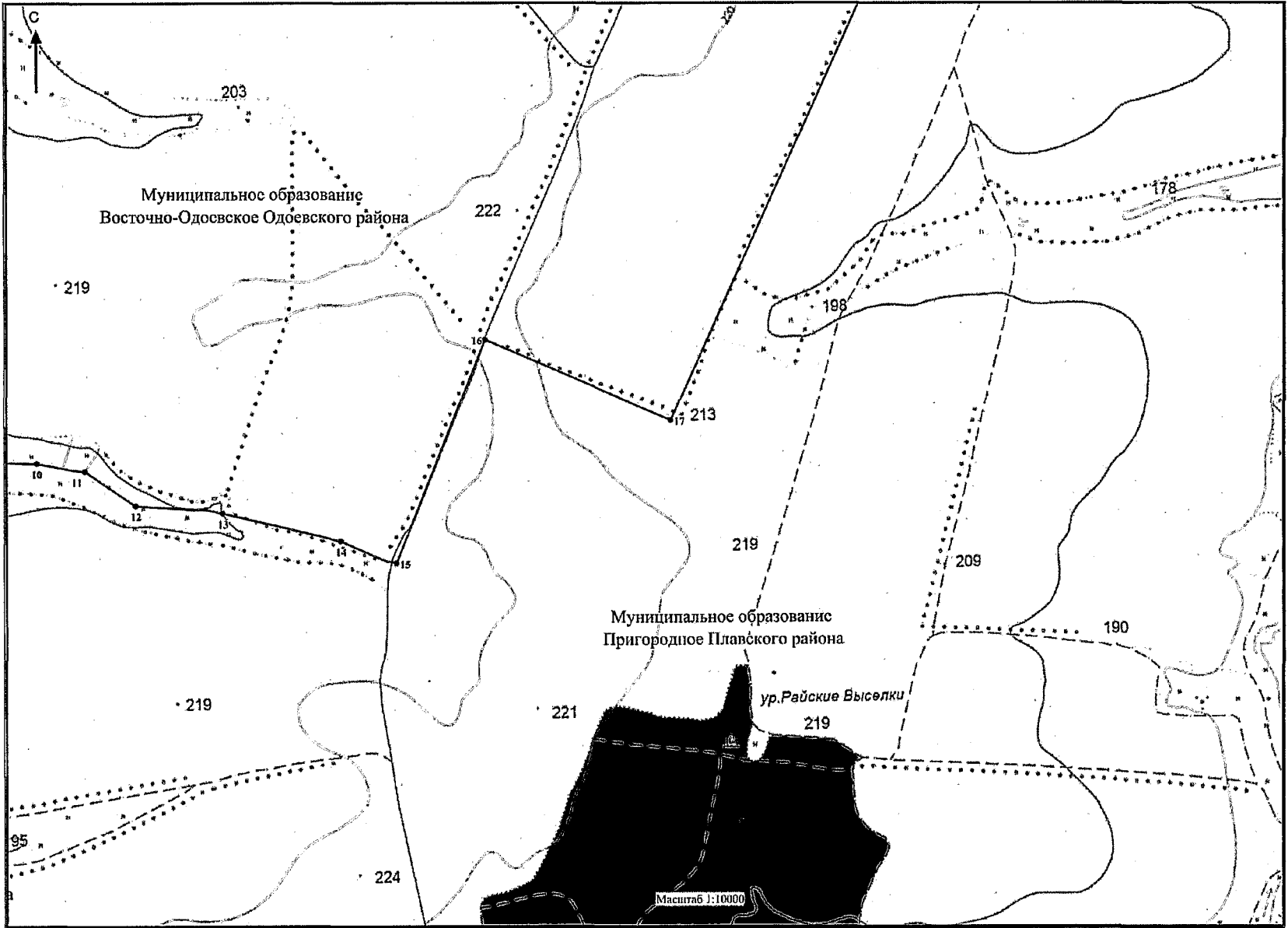


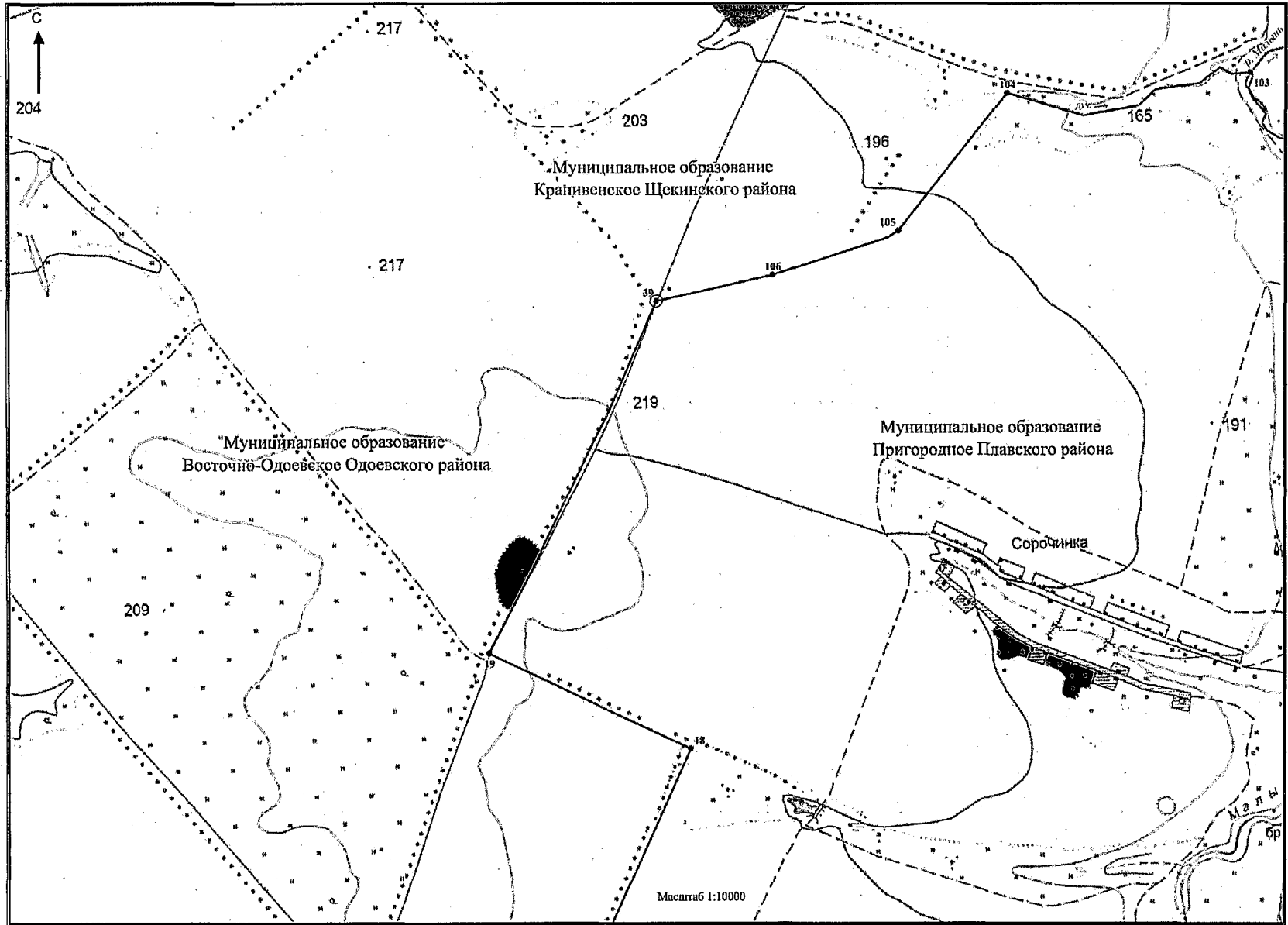


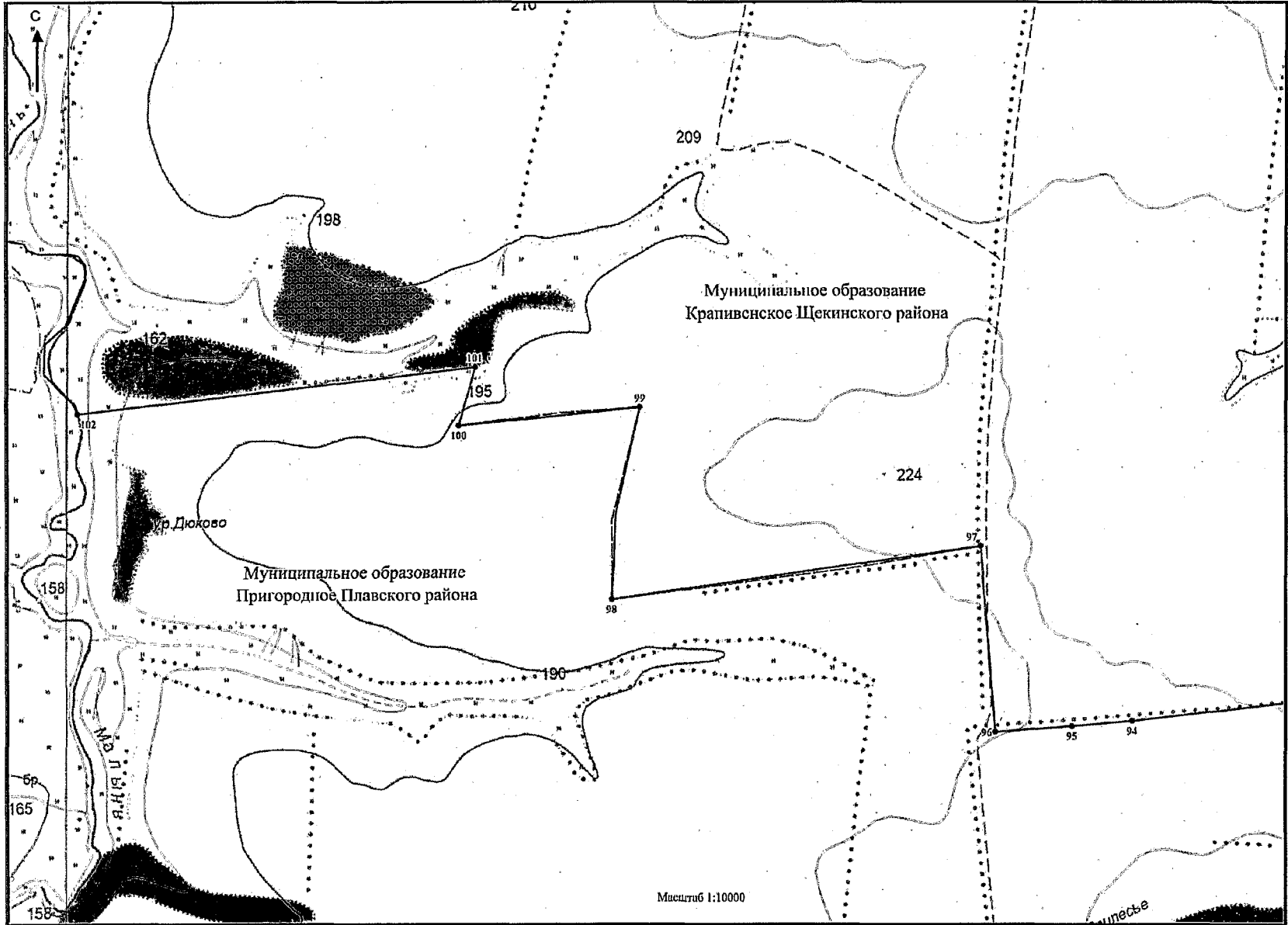


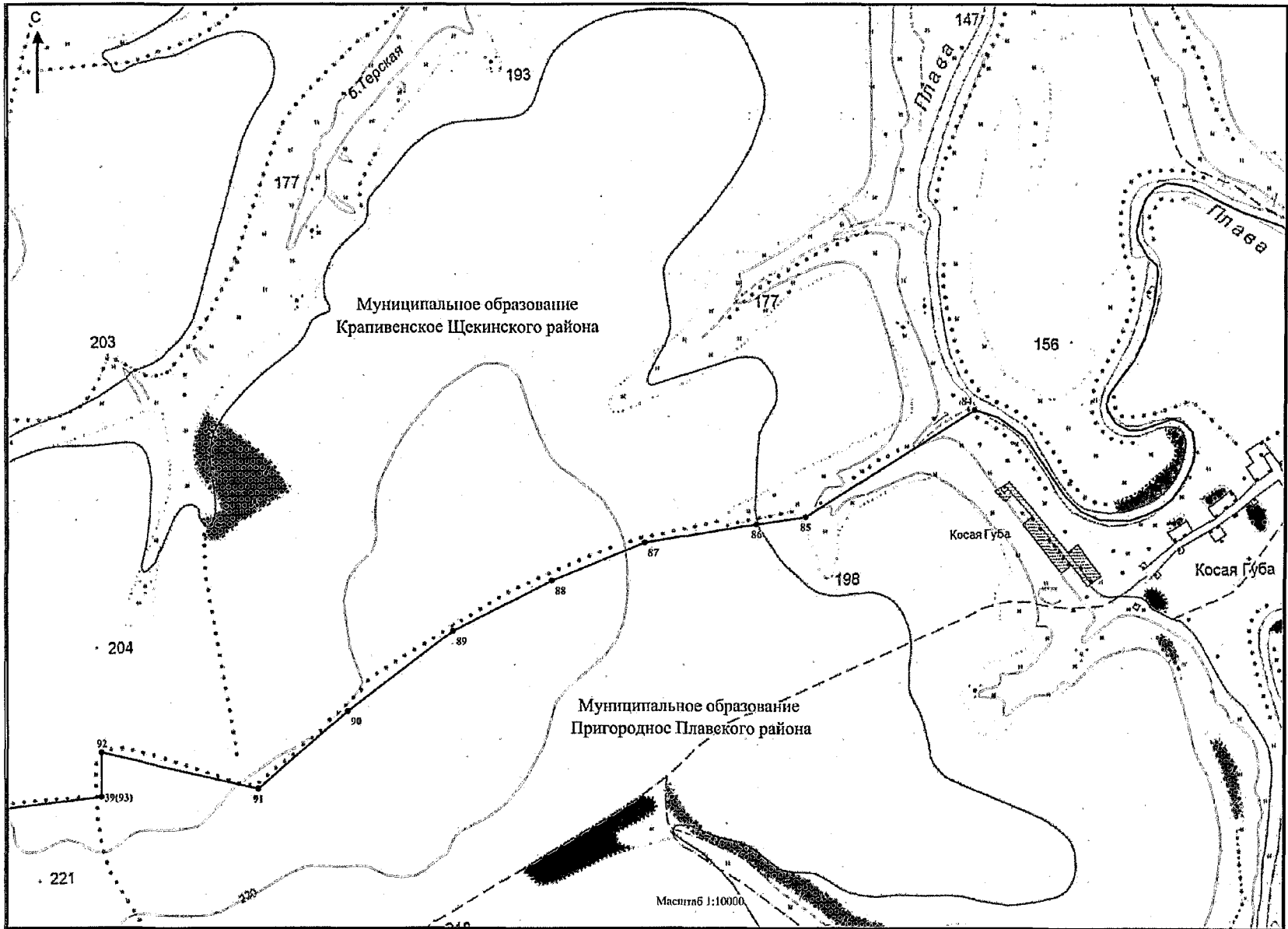


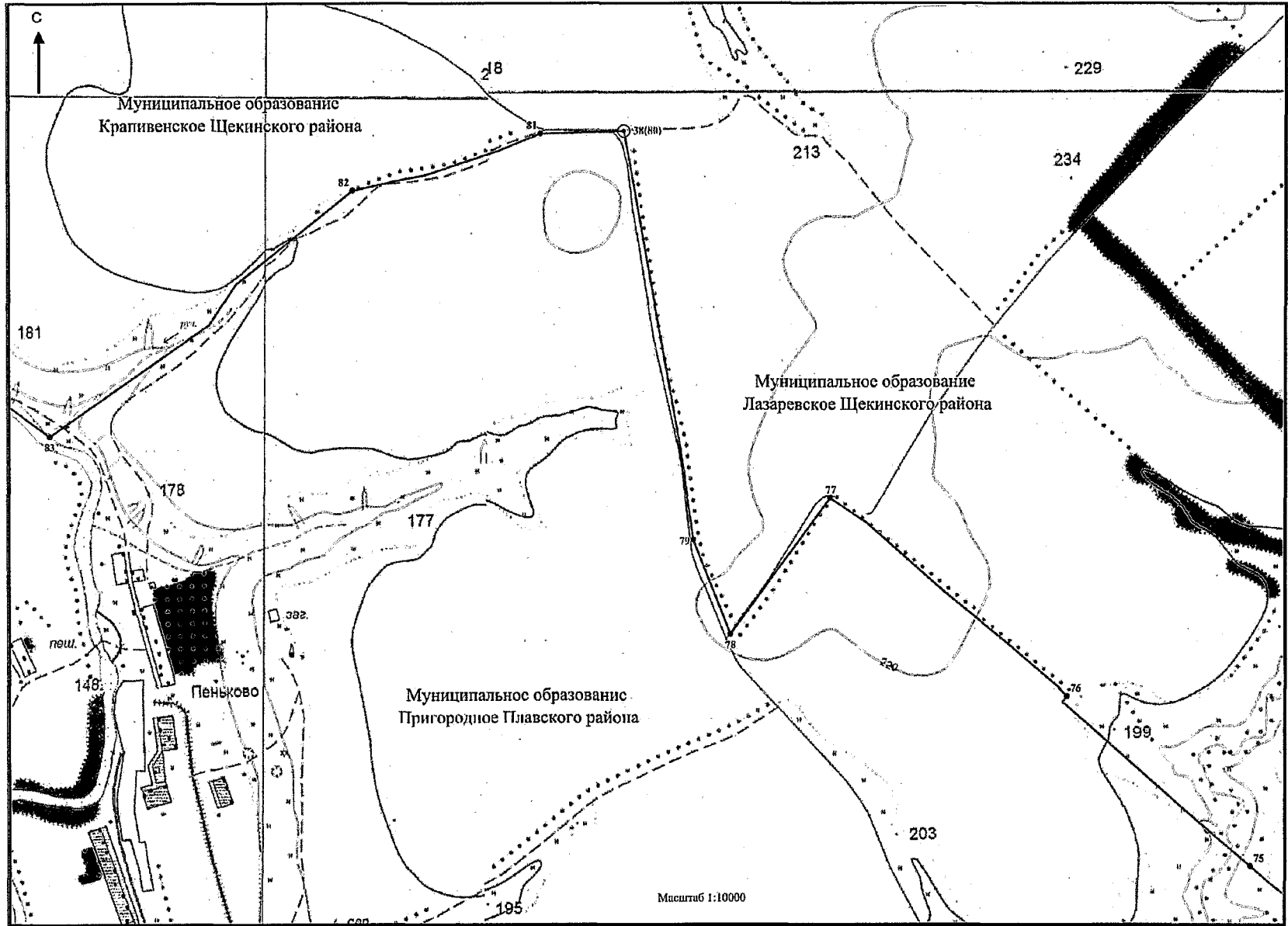




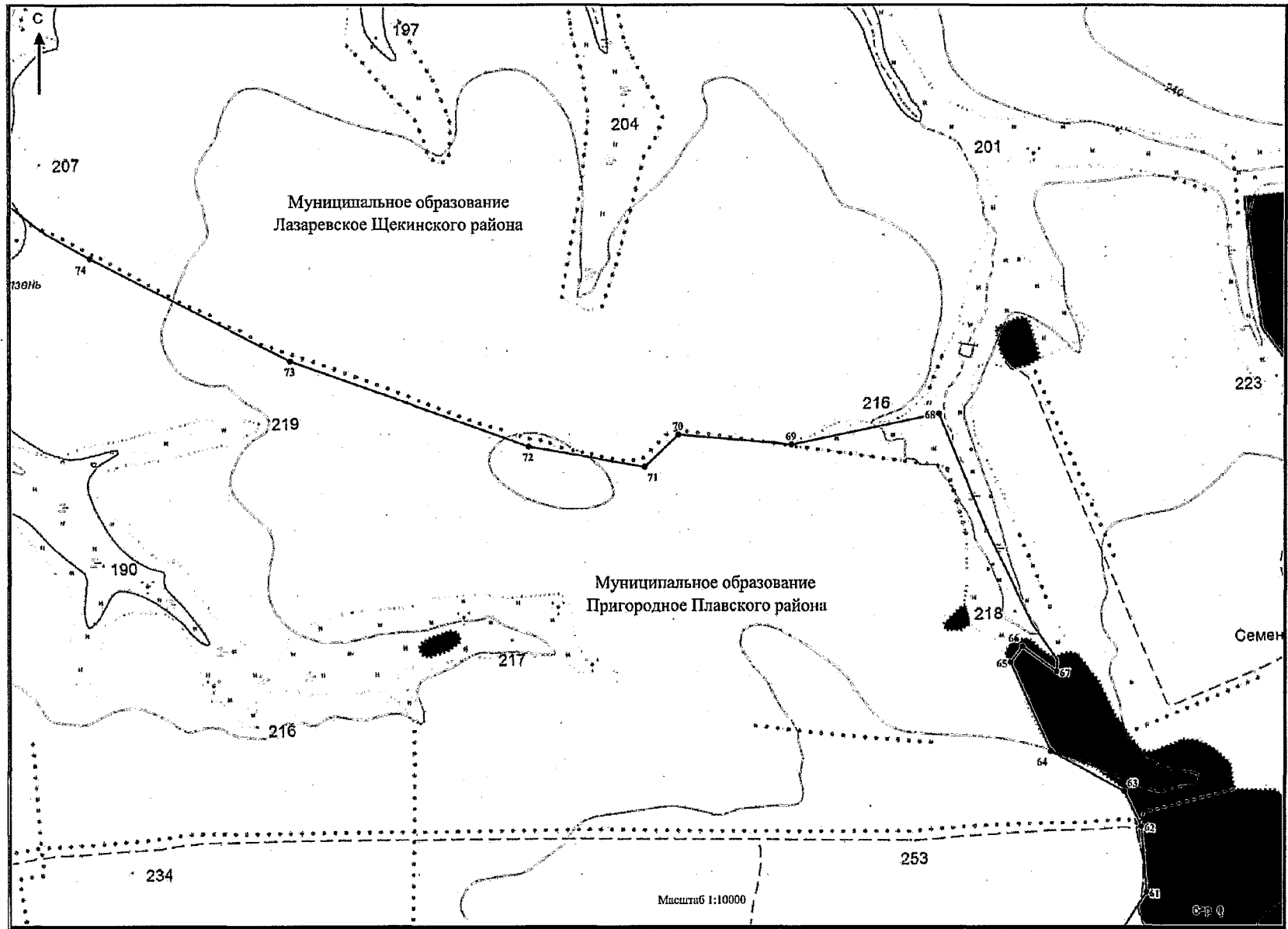


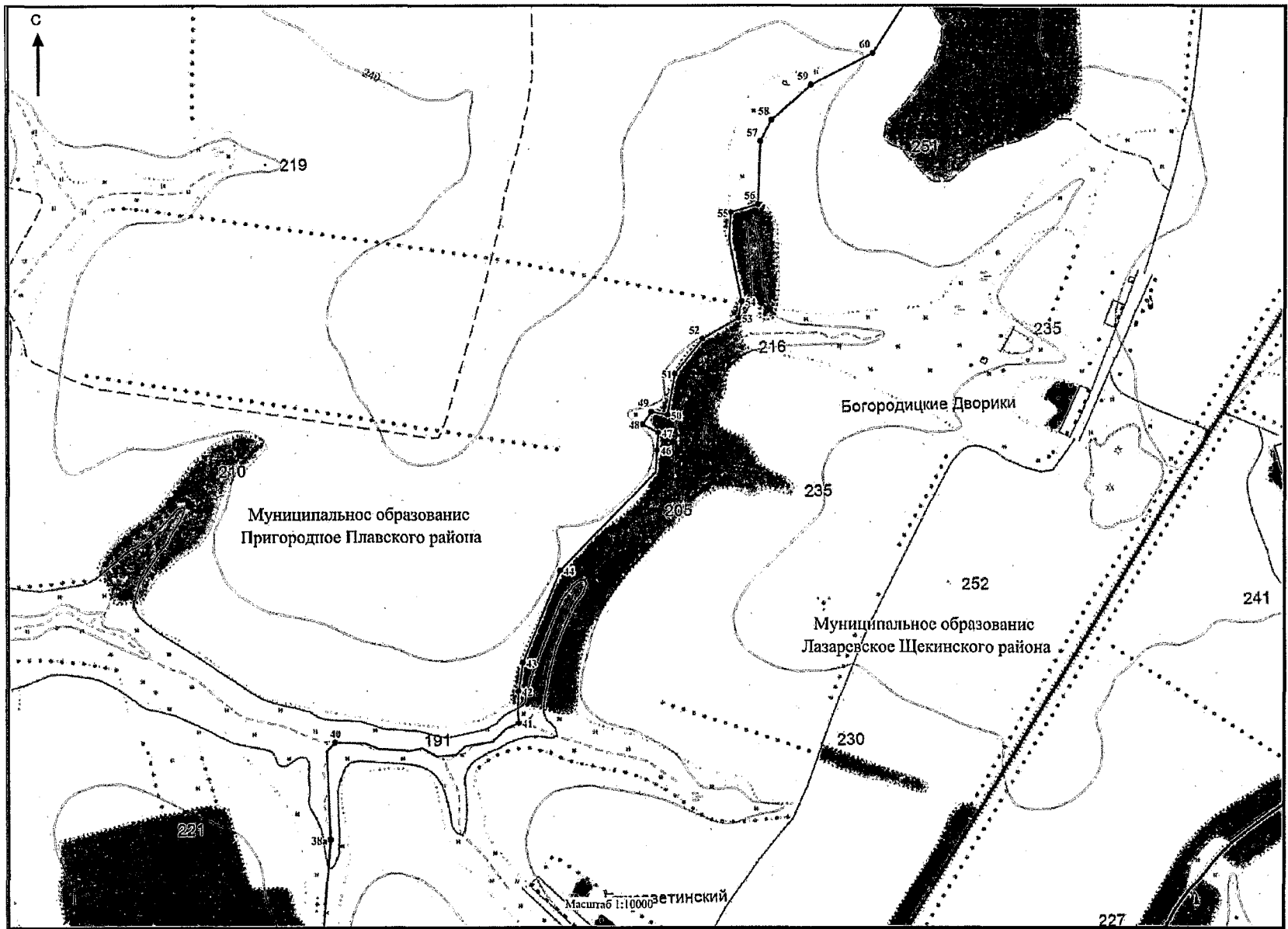


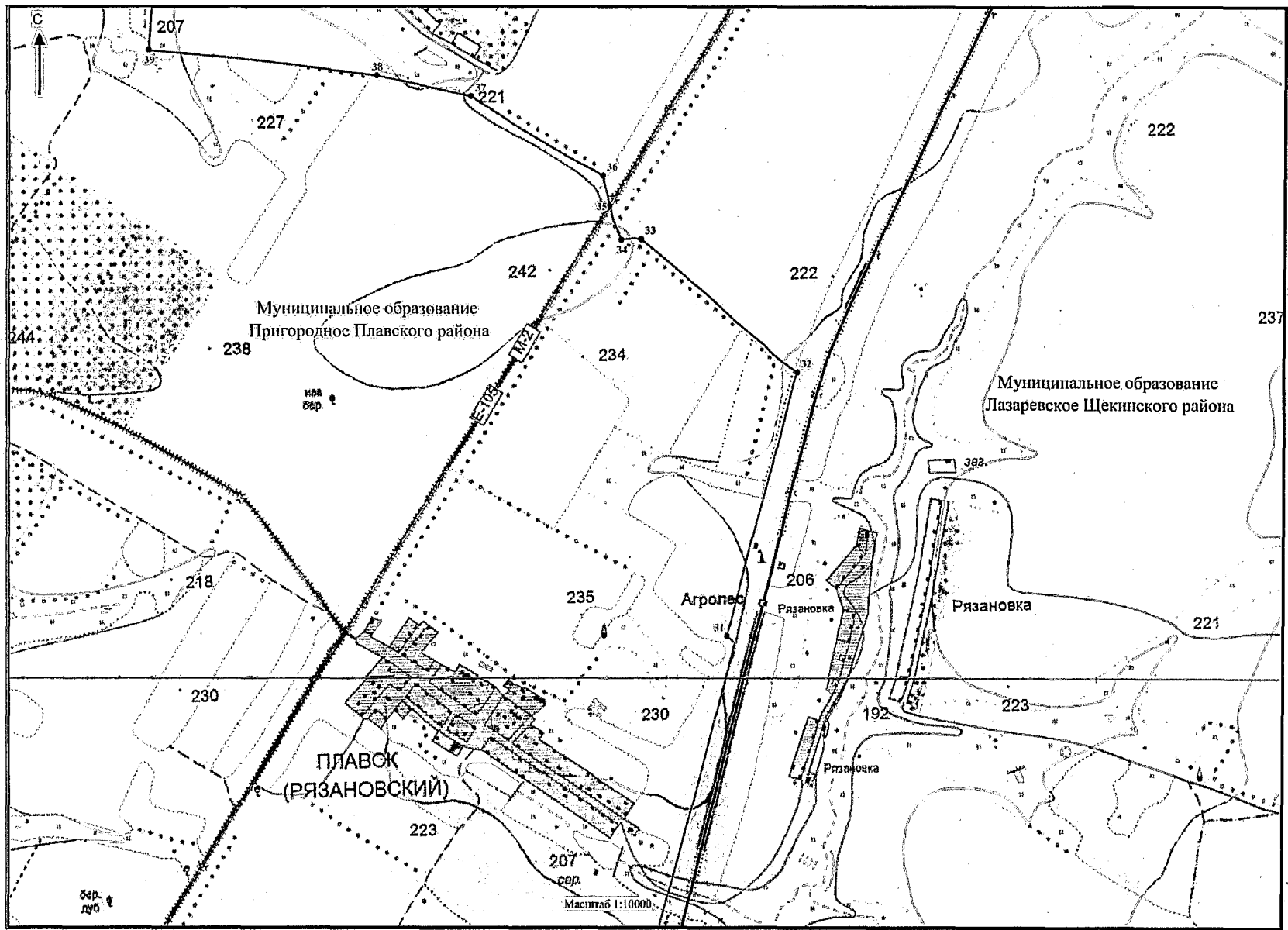


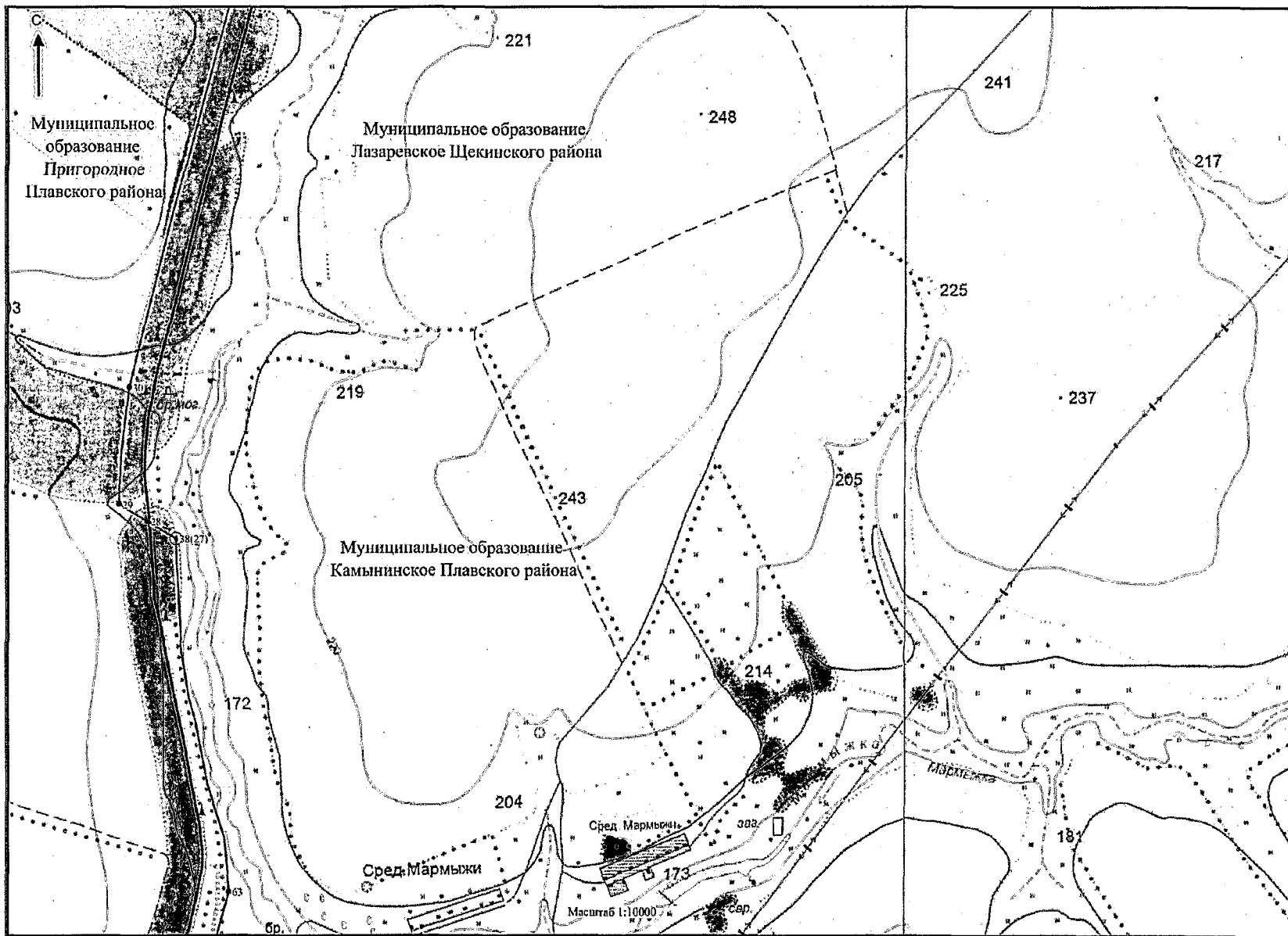


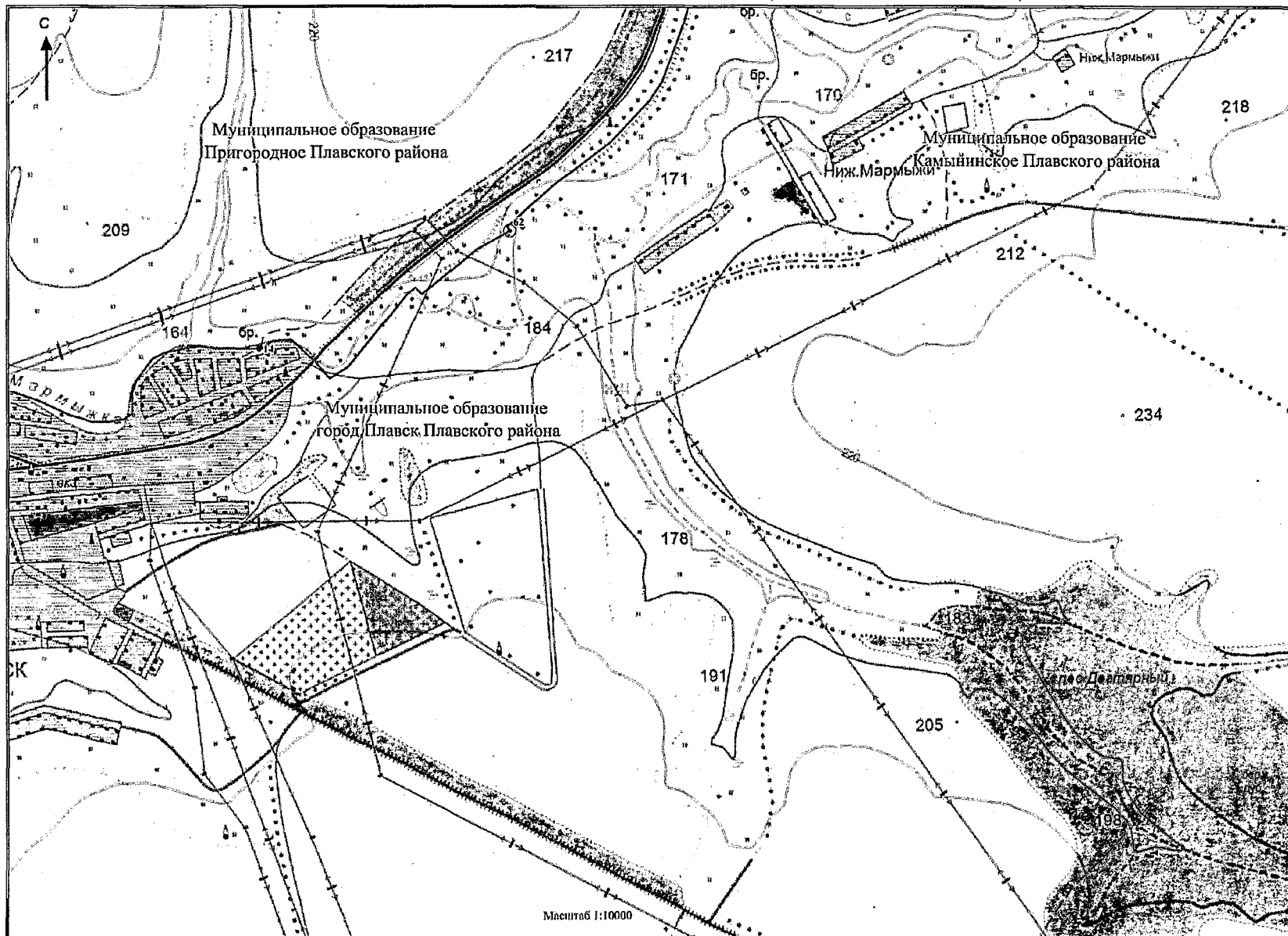












D:\П\2019\ЗАКОН\ЫЗАС\_3\Границы\_Плавск\_2\_чт\Приложение\_10.docx

