

ПРАВИТЕЛЬСТВО ТУЛЬСКОЙ ОБЛАСТИ

ПОСТАНОВЛЕНИЕ

от 29.07.2019 № 318

Об утверждении схемы размещения, использования и охраны охотничьих угодий на территории Тульской области

В соответствии со статьей 39 Федерального закона от 24 июля 2009 года № 209-ФЗ «Об охоте и о сохранении охотничьих ресурсов и о внесении изменений в отдельные законодательные акты Российской Федерации», с приказом Министерства природных ресурсов и экологии Российской Федерации от 31 августа 2010 г. № 335 «Об утверждении порядка составления схемы размещения, использования и охраны охотничьих угодий на территории субъекта Российской Федерации, а также требований к ее составу и структуре», на основании статьи 48 Устава (Основного Закона) Тульской области правительство Тульской области **ПОСТАНОВЛЯЕТ:**

1. Утвердить схему размещения, использования и охраны охотничьих угодий на территории Тульской области (приложение).
2. Постановление вступает в силу со дня официального опубликования.

Первый заместитель Губернатора
Тульской области – председатель
правительства Тульской области



В.В. Шерин

Приложение
к постановлению правительства
Тульской области

от 29.07.2019 № 318

СХЕМА
размещения, использования и охраны охотничьих угодий
на территории Тульской области

1. Вводная часть

1.1. Цели планирования в области охоты и сохранения охотничьих ресурсов на территории Тульской области

Схема размещения, использования и охраны охотничьих угодий на территории субъекта Российской Федерации является обязательным документом территориального охотустройства.

Территориальное охотустройство осуществляется в целях планирования в области охоты и сохранения охотничьих ресурсов и направлено на обеспечение рационального использования и сохранения охотничьих ресурсов и осуществления видов деятельности в сфере охотничьего хозяйства на территории Тульской области (далее – область).

В схеме размещения, использования и охраны охотничьих угодий на территории области определяются цели планирования в области охоты и сохранения охотничьих ресурсов, а также мероприятия по организации рационального использования охотничьих угодий и охотничьих ресурсов.

1.2. Особенности в планировании в области охоты и сохранения охотничьих ресурсов на территории области

Федеральным законом от 24 июля 2009 года № 209-ФЗ «Об охоте и о сохранении охотничьих ресурсов и о внесении изменений в отдельные законодательные акты Российской Федерации» (далее - ФЗ «Об охоте») утверждение схемы размещения, использования и охраны охотничьих угодий на территории субъекта Российской Федерации отнесено к собственным (не делегированным) полномочиям органов государственной власти субъекта Российской Федерации в области охоты и сохранения охотничьих ресурсов. Такое разграничение полномочий позволяет учесть при территориальном охотустройстве особенности каждого региона.

К числу показателей, подлежащих оценке и сопоставлению в рамках территориального охотустройства, относятся:

1) численность и, особенно, плотность населения, а также: доля городского и сельского населения; равномерность распределения населения по территории; мобильность населения (парк моторных транспортных средств, находящихся в собственности граждан; густота и качество дорожной сети; развитие общественного транспорта - автомобильного, железнодорожного, водного); среднедушевые доходы (номинальные и реальные; уровень; расслоение по доходам; и т.п.);

2) площадь и качество охотничьих угодий, а также их: сложившееся распределение на общедоступные и закрепленные (с учетом институциональной принадлежности - массовые общественные объединения и клубы; муниципальные предприятия, учреждения и частные организации и т.п.); фактическая и расчетная доступность (географическая, транспортная, режимная и т.п.); пригодность для обитания различных видов (массовых и немногочисленных); экологическая фрагментированность и юридическая парцеллированность (дробность и кластерность землепользований); разрешенное использование (допустимость осуществления биотехнических и охотхозяйственных мероприятий; возможность эффективной охраны и т.п.);

3) состав, численность и плотность населения видов диких животных, отнесенных к объектам охоты (включая территории, не являющиеся охотничьими угодьями), в том числе их: экологический статус; привлекательность как объекта охоты; сезонность или постоянство пребывания на территории региона; равномерность распределения по территории.

2. Физико-географическое описание территории области

Область расположена в северо-восточной части Среднерусской возвышенности между 53° и 55° северной широты и 36° и 39° восточной долготы и занимает площадь 25,7 тыс. км², население - около 1900 тыс. чел., причем городское население превышает сельское почти в 4 раза. На севере и северо-востоке область граничит с Московской, на востоке - с Рязанской, на юго-востоке - с Липецкой, на юге - с Орловской и на западе и северо-западе с Калужской областями.

Большинство границ области не проходят по каким-либо естественным рубежам; только на северо-западе, от города Алексина до устья реки Протвы и на небольшом участке на севере Ясногорского района они проходят по реке Оке. Наибольшая протяженность территории области с севера на юг равна 230 км, а с запада на восток - 200 км.

2.1. Климатические условия области

Область расположена в умеренном климатическом поясе. Климат региона - умеренно континентальный, характеризующийся умеренно холодной зимой и теплым летом. Средняя температура января - минус 10-11 °С; июля - +19-20 °С. Осадков выпадает от 575 мм на северо-западе региона до 470 мм на его юго-востоке, причем на юго-востоке в засушливые годы гидротермический коэффициент приближается к единице, хотя в целом по области климат гумидного типа. Большая часть осадков (70%) выпадает в безморозный период; их максимум приходится на июль. На климат области оказывают заметное воздействие арктические и атлантические воздушные массы, а также антициклоны, формирующиеся над самой Восточно-Европейской равниной.

Поскольку область расположена на северо-западном и северо-восточном склонах Среднерусской возвышенности, для нее характерна климатическая асимметрия, что объясняется меридиональным простираем самой Среднерусской возвышенности и преобладанием западного переноса воздушных масс.

Основными климатическими особенностями региона являются:

1. Повышение континентальности климата по направлению с северо-запада на юго-восток.

2. Повышение суммы температур и числа дней с высокой температурой в этом же направлении. Разница суммы температур между городами Алексин и Ефремов достигает 3000 °, что сопровождается увеличением вегетационного периода примерно на 10 дней, а по некоторым данным - даже на 20 дней.

3. Количество осадков уменьшается также при движении с северо-запада на юго-восток, что связано с ослаблением действия циклонов. Западные склоны и водоразделы Среднерусской возвышенности в теплый период (апрель - октябрь) получают на 70-100 мм осадков больше, чем восточные. В целом за год это различие увеличивается до 150 мм.

4. На территории области четко выражена смена сезонов года. При этом наибольшее количество осадков выпадает летом, а наименьшее - зимой, что благоприятно сказывается на росте и развитии растений.

2.2. Характер рельефа

Территория области лежит в центре одной из крупнейших геологических структур планеты - Восточно-Европейской или Русской платформы. Почти вся территория региона расположена в пределах южного

крыла Подмосковной синеклизы. Эта впадина выполнена осадочными породами различного возраста и состава: от девонских до четвертичных отложений включительно, лежащих на докембрийском кристаллическом фундаменте, состоящем из магматических и метаморфических горных пород: гранитов, гнейсов, кварца, биотита, пироксена и других. Докембрийский гранитно-гнейсовый фундамент нигде на территории области не выходит на дневную поверхность.

Верхнедевонские отложения морского и пресноводного происхождения (известняки, гипс, каменная соль, доломиты и другие) выходят на поверхность по крутым склонам речных долин и оврагов в центральной и южной частях области. Так, по склонам долин рек Дона, Красивой Мечи, Черни, Зуши, Непрядвы, Упы и Оки на поверхность выходят отложения задонских, елецких и данково-лебедянских слоев девона. На реке Дон они сложены из прослоев глин, серых мергелей и известняков. К западу от реки Дон к глинам примешиваются песчаники, которые еще западнее полностью замещаются песками. Известняки и доломиты данково-лебедянских слоев хорошо обнажаются на западе возвышенности, в бассейне реки Оки. На востоке, в бассейне реки Дон, они выходят на поверхность в виде разрозненных единичных обнажений.

Севернее широты города Плавска девонские обнажения постепенно погружаются под верхнепалеозойские отложения и теряют ландшафтное значение, уступая его известнякам карбона. Известняковые, песчаные и глинистые толщи карбоновых пород выходят на поверхность по склонам долин рек Оки, Плавы, Соловы, Осетра, Прони, Крушмы, Книжки, Беспуты и некоторых других рек и ручьев. Близость к поверхности пород, насыщенных карбонатами, растворяющихся при контакте с водой, способствует активизации карстовых процессов, а на глинистых и песчаных склонах наблюдаются оползни и осыпи.

Отложения мезозойского периода распространены в регионе довольно ограниченно. Главным образом они представлены юрскими и меловыми морскими отложениями. Отложения юры, представленные плотными черными глинами и песками, изредка наблюдаются в северной половине области. Отложения мелового периода представлены в основном осадочными породами: песками, кварцглауконитовыми осадками, фосфоритами и незначительными отложениями мела. В северной части региона они встречаются в виде отдельных островков, а в южной - крупными массивами в районе города Ефремова, севернее рабочего поселка Черни, южнее города Богородицка, а также в Воловском районе.

Сверху юрские и меловые породы перекрыты глинами, песками, покровными и лессовидными суглинками четвертичного периода,

являющимися в основном продуктами ледниковой деятельности. Наибольшую мощность (до 5 м) четвертичные отложения имеют в поймах рек Упы, Осетра, Плавы и Вашаны. В целом их мощность увеличивается по мере движения с востока на запад.

Территория области дважды подвергалась оледенениям. Самое древнее, Окское оледенение распространилось несколько южнее линии Лихвин-Алексин. Оно оставило многометровые толщи обломочного материала различного размера: от валунов до песков и глин. Следы Окского оледенения в значительной степени стертые последующим Днепровским оледенением. Оно распространилось южнее Окского и охватило территорию почти всего региона, достигнув широты города Ефремова.

Результатом деятельности ледников явились моренные отложения, мощность которых снижается по направлению с северо-запада на юго-восток. Граница моренных отложений проходит по линии реки Розка – села Жемчужниково – села Сумароково – села Дедилово – города Венев – реки Осетр. Южнее валунные отложения сменяются карбонатными лессовидными суглинками, которые являются основной почвообразующей породой для оподзоленных и выщелоченных черноземов. Местами моренные отложения перекрыты флювиогляциальными песками. На водоразделах широкое развитие получили покровно-делювиальные суглинки, а в долинах рек – древнеаллювиальные пески и глины.

Рельеф области в целом определяется ее расположением на северо-восточном краю Среднерусской возвышенности. Большая часть региона лежит на высоте от 200 до 250 м над уровнем моря. Она имеет полого-волнистую поверхность с разной степенью расчленения и небольшим уклоном с юга на север и северо-восток.

Формирование современного рельефа области проходило под воздействием различных факторов, среди которых можно выделить тектоническую деятельность, оледенения, литологический состав пород, эрозионные процессы и хозяйственную деятельность.

Большое воздействие на формирование рельефа региона оказали оледенения. Причем северная часть области подвергалась воздействию как самого ледника, так и его вод, а южная, за исключением крайней юго-восточной ее части, – лишь действию талых ледниковых вод. Ледниковые моренные отложения, хотя и были в дальнейшем очень сильно размыты, все же оказали заметное влияние на формирование современного рельефа нашей территории.

Литологический состав слагающих территорию области горных пород в основном проявляется в формировании карстовых форм рельефа. Карст в области встречается в разных формах: воронки, карстовые озера, «слепые

балки», исчезающие речки, береговые просадки, карстовые западины, ниши и даже небольшие пещеры. Наибольшее распространение в регионе получили карстовые воронки. Максимальное развитие карстовых форм рельефа в области наблюдается по линии городов Ефремов - Венев - Тула - Суворов - Белев, причем наиболее крупные карстовые воронки сосредоточены в полосе Тульских засек.

Главным фактором формирования рельефа всей центральной, восточной и южной частей области является эрозионная деятельность поверхностных вод. Основными формами эрозионного рельефа здесь являются речные долины, овраги и балки. Самой молодой эрозионной формой рельефа в области являются овраги. Большинство их находится в южной, внemorенной части области: в Богородицком, Воловском, Ефремовском, Каменском, Куркинском, Плавском, Тепло-Огаревском, Чернском и Щекинском районах области. По данным длина некоторых оврагов в южной части области достигает 4,2 км.

Особенно густое овражное расчленение рельефа характерно для долин рек Большая Мизгея и Малая Мизгея. Глубина оврагов здесь достигает 20 м.

Особое место среди эрозионных форм рельефа занимают лесные овраги. Они встречаются на правобережье реки Оки близ впадения в нее реки Крушмы и прорезают 10-15-метровую толщу валунных суглинков и плотного мраморовидного известняка.

В области развиты также оползневые формы рельефа. Оползни встречаются в основном там, где на поверхность выходят юрские глины (реже - палеозойские известняки, подстилаемые песчаными грунтами), при неглубоком залегании подземных вод. Особенно характерны оползневые процессы для долин рек Упы, Уперты, Шата, Скниги, Беспуты, а также для бассейна реки Дон.

2.3. Преобладающие типы почв и их распределение

Занимая переходное положение от лесной зоны к лесостепи, территория области характеризуется сложным почвенным покровом. Основными типами почв являются дерново-подзолистые, серые лесные почвы и черноземы. Интразональные почвы: пойменные и болотные, в виде небольших пятен, островков или лент, включаются в основные типы почв области. Иногда на одном сравнительно небольшом участке встречаются все три типа почв. Например, на севере Щекинского района распространены серые лесные почвы, на северо-западе - дерново-подзолистые, а на юге - черноземы. В земельном фонде области около 46,4% занимают черноземы, серые лесные почвы - около 34,8%, дерново-подзолистые - 16,1% и пойменные - 2,7%.

Дерново-подзолистые почвы распространены преимущественно в западной и северо-западной частях региона, прилегающих к реке Оке, а также на правом берегу реки Упы в районе Тульских засек. Почвообразующими породами здесь служат покровный суглинок, подстилаемый мореной или валунным суглинком, а в приокских районах - также древне-аллювиальные и водноледниковые пески и супеси. Степень оподзоленности почв усиливается по мере движения с востока на запад. В том же направлении изменяется механический состав почв: от тяжелосуглинистого к легкосуглинистому и даже к песчаному в приокской полосе. Серые лесные почвы расположены сплошным массивом в центральных, северных и северо-восточных районах области. Они встречаются также в левобережной части Белевского района, а в черноземной части региона - небольшими участками по левому берегу реки Красивая Меча и в междуречье рек Дон - Мокрая Табола.

Почвообразующей породой серых лесных почв, как правило, служит бескарбонатный тяжелый покровный суглинок, а для темно-серых лесных почв черноземной части региона - выщелоченный тяжелый суглинок. Содержание гумуса повышается от светло-серых лесных почв, примыкающих к области распространения дерново-подзолистых почв (1,2 - 1,4%), к темно-серым лесным (2,3 - 3,8, и даже до 6,3%). При этом растет и мощность гумусового горизонта: с 17 до 36 см.

Черноземы - третий зональный тип почв региона. В области они представлены 2 подтипами: оподзоленными черноземами и выщелоченными черноземами. Они приурочены к южной и юго-восточной частям области. Северная граница черноземов в нашем регионе имеет резкий характер. Она совпадает с границей распространения карбонатных лессовидных суглинков, на которых и образовались эти черноземы, и проходит примерно по линии городов Мценск - Одоев - Тула - Венев.

Многие исследователи отмечали большую пестроту почвенного покрова черноземной части области, где среди массивов этих почв встречаются вкрапления серых и темно-серых лесных почв. Кроме оподзоленных и выщелоченных черноземов здесь изредка можно найти притеррасные и смытые черноземы, а на юго-востоке области еще и лугово-черноземные почвы.

Оподзоленные черноземы не формируют сплошных крупных массивов, а чередуются с участками серых лесных почв и выщелоченных черноземов. По мере движения на юг и юго-восток площади оподзоленных черноземов уменьшаются, а площади выщелоченных, напротив, увеличиваются. По содержанию гумуса черноземы делятся на малогумусные (менее 6%), среднегумусные (от 6 до 9%) и собственно черноземы (более 9%).

Наибольшую площадь в области занимают среднегумусные черноземы, хотя встречаются небольшие участки и черноземов двух других типов.

Особую разновидность почв области составляют пойменные почвы, распространенные в поймах и иногда на первых надпойменных террасах рек Оки, Упы, Дона и некоторых их притоков. Их общая площадь в регионе составляет около 70 тыс. га или 2,7% от всей территории области. Пойменные почвы плодородны, они содержат до 7% гумуса. В условиях избыточного увлажнения пойменные почвы сменяются полуболотными и болотными почвами.

Следует отметить, что в распределении основных зональных почв области также наблюдается асимметрия: смена типов почв идет не с севера на юг, а с северо-запада на юго-восток. Причиной этого явления является климатическая асимметрия территории региона.

2.4. Гидрографическая сеть

Площадь категории земель водного фонда составила 1,8 тыс. га (0,1%). В учете земель земли водного фонда - это водопокрытые земли, занятые поверхностными водными объектами. Только земли под водой (без болот) в целом по области занимают 22,7 тыс. га, из них только 1,7 тыс. га (7,5%) включены в состав земель водного фонда, все остальные земли под водой распределены между другими категориями. Наиболее значительная их доля приходится на земли сельскохозяйственного назначения (12,2 тыс. га).

Речная сеть области относится к двум бассейнам: реки Оки (притока Волги) и реки Дона, причем 75% территории области относится к бассейну реки Оки и только 25% к бассейну реки Дона, занимающего юго-восток части региона.

Реки области отличаются небольшими скоростями течения воды (от 0,1 до 1,5 м/сек.). Глубины не превышают 6-10 метров. Из-за активно протекающих эрозионных процессов в русла рек сносится большое количество мелкозема. В водах рек Оки и Дона его концентрация достигает 100 - 205 г/м³.

Питание рек смешанное: снеговое, дождевое и подземными водами. Главное место в питании рек принадлежит тающему снегу, на долю которого приходится 60-80% стока, тогда как на дождевое и грунтовое питание лишь 20-40%. Для рек области характерен значительный подъем воды весной, продолжающийся около 2 недель.

К наиболее крупным рекам области относятся: Ока, Упа, Дон и Красивая Меча. Самая многоводная река области - Ока. Она протекает в западной и северной частях региона на протяжении 230 км, местами по

границам с соседними областями. Река Упа - правый и самый крупный в пределах региона приток реки Оки. Ее длина 345 км, а площадь водосборного бассейна - 9740 км². Река Дон захватывает область лишь верховьями. Согласно последним данным, его истоком являются выходы ключей у села Урванка. Река Красивая Меча - самый крупный в пределах области приток реки Дона; ее исток расположен недалеко от истока реки Упы, но в отличие от последней река Красивая Меча в своем верхнем течении течет почти меридианально на юг и лишь в районе города Ефремова поворачивает на восток. Общая протяженность реки - 245 км, а площадь ее водосборного бассейна - 6083 км². Для всего тульского отрезка реки Красивая Меча характерны крутые склоны узкой долины с выходами известняков, особенно глубока и извилиста долина реки на отрезке от села Козье до села Шилово, получившая в народе название «русская Швейцария».

Крупные материковые озера в регионе отсутствуют. Вероятно, к ним может быть отнесено только весьма сильно трансформированное Белоозеро на Лупишкинском болоте на окраине сельского поселка Епифань. Почти все существующие водоемы этого типа относятся к карстовым озерам. Карстовые озера в основном встречаются в северной и центральной частях области. Они занимают воронкообразные котловины глубиной 5-10 м и диаметром до 80 м. Самыми крупными карстовыми озерами являются Иван-озеро, ныне затопленное Шатским водохранилищем, Шиловское озеро в Веневском районе (длина - 180 м, ширина 150 м, глубина - до 5 м) и озеро Жупель в Белевском районе (длина - 200 м, ширина - 120 м, глубина - до 4 м).

Пойменные озера в области сравнительно редки и встречаются лишь в долинах крупных рек: Оки - почти на всем ее протяжении в регионе, кроме «Алексинского желоба»; Упы - от ее среднего течения, несколько выше Тулы, и до устья; Дона - несколько небольших стариц близ деревни Орловка и села Милославщина; Жиздры - одна крупная станица, часть которой расположена в области, а часть - в Калужской области.

В верховьях оврагов, балок, на малых реках устраиваются пруды, большинство которых являются водоемами для забора воды на полив и для водопоя скота, а также противопожарными водоемами. В области имеется три системы рыбопродуктивных прудов (западнее города Тулы на реках Непрейка и Глушня и южнее города Новомосковска на реке Люторичь). Местами сохранились старые заводские пруды (близ поселков Песоченский, Ханино, Дубна, Торхово), ныне не используемые по прямому назначению. Между деревней Ясной Поляной и микрорайоном Косой Горой на реке Воронка сохранился вероятно единственный в регионе декоративно-рекреационный пруд, а в поселке Косая Гора при металлургическом заводе имеются пруды-охладители. Ряд предприятий и населенных пунктов имеют пруды-отстойники.

На территории области находятся 7 водохранилищ, причем 3 из них (Любовское, Черепетское и Щекинское) являются водоемами-охладителями электростанций, а остальные (Кимовское, Любовское, Пронское, Товарковское) - водохранилищами питьевого или промышленного водоснабжения. Пронское, Товарковское и Щекинское водохранилища - долинного типа; Кимовское и Шатское - озерного; прочие - смешанного.

Болот в области немного, и они сосредоточены в верховьях рек Дона и Шата (в том числе знаменитое Лупишкинское болото под поселком Епифань), южнее города Тулы (Фалдинское болото), а также ряд небольших болот в Белевском, Заокском и Суворовском районах и в карстовых провалах в засеках в Одоевском и Щекинском районах.

2.5. Растительный покров области

Территория области находится на стыке лесной и степной зон, а точнее - хвойно-широколиственных и широколиственных лесов и лесостепи. По древней долине реки Оки проходит еще один важный ботанико-географический рубеж - граница естественного распространения ели, а с ней лесов таежного и подтаежного типа.

Леса занимают в области около 14,1% территории и распределены крайне неравномерно. В северных и западных (приокских) районах они занимают 22-30% площади территории, а в южных - лишь 6-8%, причем в Богородицком, Воловском, Киреевском и Куркинском районах этот показатель еще ниже и, как правило, не превышает даже 2-5%.

Общая площадь земель, покрытых лесом и древесно-кустарниковой растительностью, по области составляет 394,2 тыс. га. Подавляющее количество лесопокрытых территорий относится к землям лесного фонда. Их площадь составляет 280,9 тыс. га, или 10,9% от общей площади территории области.

В соответствии с Лесным кодексом Российской Федерации, а также Земельным кодексом Российской Федерации к данной категории относят лесные и нелесные земли. Лесные земли представлены участками, покрытыми лесной растительностью, и участками, не покрытыми лесной растительностью, но предназначенными для ее восстановления (вырубки, гари, участки, занятые питомниками и т.п.). К нелесным отнесены земли, предназначенные для ведения лесного хозяйства (дороги, просеки и др.). Все леса, за исключением лесов, расположенных на землях обороны и землях городских и сельских населенных пунктов, а также земли лесного фонда, не покрытые лесной растительностью (лесные и нелесные земли), образуют лесной фонд.

Основную долю земель лесного фонда области составляют лесные земли - 268,9 тыс. га (95,7%), из них 266,4 тыс. га приходится на земли, покрытые лесом, и 2,5 тыс. га на земли, не покрытые лесом. Площадь нелесных земель составила 12 тыс. га, из которых большая часть приходилась на сельскохозяйственные угодья (4,1 тыс. га), представленные мелкими вкрапленными среди леса контурами, используемыми для посадки огородов, сенокосения и выпаса скота.

Все леса области отнесены к лесам первой группы, имеют важное природоохранное, защитное, санитарно-гигиеническое, оздоровительное значение, являются местом массового отдыха населения. Промышленных рубок здесь не проводится, ведутся лишь рубки ухода. Леса разделены на 5 категорий защитности (из которых около 40% площади составляют противоэрозионные леса). К остальным категориям защитности относятся особо ценный лесной массив «Тульские засеки», запретные полосы, защищающие нерестилища ценных промысловых рыб, и другие участки леса.

Основные лесообразующие породы лесов области - дуб, береза, осина, липа, ель, сосна. Они занимают более 96% земель, покрытых лесной растительностью. Из них хвойных пород - 32,5 тыс. га (12,2%), твердолиственных пород - 92,7 тыс. га (34,9%) и мягколиственных пород - 140,3 тыс. га (52,9%). В составе лесов доминирующее положение занимают насаждения мягколиственных пород, в основном березовые и осиновые (78,3%).

Общий запас древесины - 55,21 млн. м³, в том числе спелых и перестойных 17,39 млн. м³ (31,5%). Из твердолиственных - 17,35 млн. м³ (31,4%), в том числе спелых и перестойных - 1,94 млн. м³ (11,2%).

На площади, покрытой лесной растительностью, молодняки занимают 50,5 тыс. га (19,0%), средневозрастные - 127,4 тыс. га (48,0%), приспевающие - 25,3 тыс. га (9,5%) и спелые и перестойные - 62,3 тыс. га (23,5%).

Елово-широколиственные леса с господством ели сохранились в Володьковском и Хвощевском лесничествах Белевского лесхоза с середины XIX века. В большинстве лесов древней долины реки Оки ель встречается в виде примеси в сосново-широколиственных лесах, причем отмечается ее активное семенное возобновление. Такие участки отмечены на водоразделе между станцией Приокская и деревней Волковичи и поселком Ланьшино в нынешнем Заокском районе.

Заметно участие ели и в сосново-широколиственных лесах левобережья реки Оки к западу от поселка Песоченский и села Селюково Суворовского района. Наиболее часто здесь встречаются участки ельников-зеленомошников с участием в травяном покрове кислицы (*Oxalis acetosella*), брусники (*Vaccinium vitis-idaea*) и черники (*V. myrtillus*). Эти леса,

произрастающие на песчаных почвах, характеризуются развитой мозаичностью растительного покрова. Наиболее возвышенные и сухие места здесь занимают сосняки-зеленомошники, а на зарастающих вырубках встречаются лишайниковые сосняки с вереском (*Calluna vulgaris*), осокой верещатниковой (*Carex ericetorum*) и букашником горным (*Jasione montana*). В понижениях рельефа увеличивается роль ели (*Picea abies*) и появляются дуб (*Quercus robur*), липа (*Tilia cordata*), клен остролистный (*Acer platanoides*); в подлеске в дополнение к можжевельнику (*Juniperus communis*) появляются лещина (*Corylus avellana*) и бересклет бородавчатый (*Euonymus verrucosa*), а в травяном покрове кроме черники и брусники можно обнаружить ландыш майский (*Convallaria majalis*), лютик кашубский (*Ranunculus cassubicus*) и некоторые другие неморальные виды. Отдельными латками, но довольно регулярно, среди плауна булавовидного (*Lycopodium clavatum*) и зеленых мхов встречаются гудайера (*Goodyera repens*) и линнея (*Linnaea borealis*), а в небольших понижениях по краям формирующегося верхового болота развивается покров из сфагновых мхов с плауном годичным (*Lycopodium annotinum*), осокой шаровидной (*Carex globularis*) и багульником (*Ledum palustre*). На сегодня это самые богатые бореальными видами леса региона.

На песчаных почвах надпойменных террас реки Оки и низовьев ее притоков распространены сосновые леса. Наиболее редки сосняки брусничные, черничные, долгомошные и долгомошно-сфагновые. Кроме отмеченных выше участков таких сосняков, встречающихся к западу от поселка Песоченский, эти же леса имеются в Варушицком лесу близ поселка Северо-Агеевский в Суворовском районе и в окрестностях поселка Ланьшино Заокского района.

В большинстве старовозрастных сосняков имеется подрост широколиственных и мелколиственных пород. На крутых склонах берегов реки Оки и в устьях впадающих в нее рек Крушмы, Скниги, Скнижки и Восьмы встречаются остепненные сосновые боры, сочетающие в себе как бореальные (можжевельник, плаун булавовидный, брусника), так и лесостепные виды: ветреница лесная (*Anemone sylvestris*), герань кроваво-красная (*Geranium sanguineum*) и другие. Такие боры известны в устье реки Крушмы, на отрезке от деревни Егнышевка до устья реки Вашаны в Алексинском районе, близ поселка Петровский в окрестностях города Алексина, а в Заокском районе - в нижнем течении реки Скниги и в окрестностях поселка Ланьшино и деревни Волковичи.

Практически по всей территории области более или менее крупными участками встречаются культурные посадки сосны (*Pinus sylvestris*). Она же успешно возобновляется самосевом по опушкам и сбитым скотом участкам на песках и известняках не только по реке Оке, но и в черноземной части

области. Примером могут служить сосняки в окрестностях села Белогородье Веневского района и села Ченцовы Дворы Одоевского района.

Большинство сосняков и ельников области не имеют присущего этим типам лесов травяного и кустарникового ярусов: для таких лесов при высокой сомкнутости древесного яруса в молодых посадках характерны крапива (*Urtica dioica*), карагана (*Caragana arborescens*), бузина (*Sambucus racemosa*), бородавник (*Lapsana communis*), а также некоторые виды, более характерные для широколиственных лесов.

Примерами старовозрастных ельников могут служить культуры ели, созданные в 1870-х гг. в Крюковском лесничестве Тульских засек. Для них характерен подлесок и травяной покров из неморальных видов растений, а подрост представлен липой, дубом, березой бородавчатой (*Betula pendula*) и кленом остролистным. Семенное возобновление ели наблюдается здесь только на опушках.

Юго-восточнее реки Оки зональными типами растительности являются широколиственные леса, однако уже к середине XVIII в. они на больших площадях уже были вырублены: «более же осиновых и березовых рощ»; а к 1830-м гг. лесистость губернии снизилась и вовсе до 5,4%.

Для первого яруса широколиственных лесов региона характерны дуб, липа, клен остролистный, вяз гладкий (*Ulmus laevis*), ильм (*U. glabra*), ясень обыкновенный (*Fraxinus excelsior*); из деревьев второго яруса в приокской части редки, а в центре области становятся обычными клен равнинный (*Acer campestre*), яблоня лесная (*Malus sylvestris*), груша (*Pyrus communis*). В южной, черноземной части области в качестве опушечных растений появляются вяз полевой (*Ulmus minor*) и клен татарский (*Acer tataricum*), а из кустарников - терн (*Prunus spinosa*), вишня степная (*Cerasus fruticosa*), миндаль низкий (*Amygdalus nana*) и, очень редко, - кизильник донской (*Cotoneaster alaunicus*). В осветленных лесах эти виды могут переходить в подлесок.

Характерной особенностью широколиственных лесов области является примесь березы и осины (*Populus tremula*) в древостое, связанная вероятно с особенностями ведения лесного хозяйства в них.

Из всех водораздельных широколиственных лесов области только земли Тульских засек в силу исторических причин никогда не использовались под пашню, что позволило сохраниться на их территории ряду травянистых неморальных видов, исчезнувших в других местах региона. С другой стороны, для засечных лесов характерно наличие таких бореальных видов, как майник (*Maianthemum bifolium*), кислица и некоторые другие виды.

В настоящее время территория Тульских засек представлена северо-восточным лесным массивом, состоящим из двух участков, расположенных в бассейне реки Осетра, и более крупным, юго-западным массивом, находящимся в бассейне реки Упы. Общая протяженность этих участков около 60 км, площадь - 44 тыс. га.

В осветленных широколиственных лесах и по опушкам, на почвах с близким залеганием карбонатных пород, нередко наблюдается заметное остепнение. Вне территории распространения черноземов наиболее богаты лесостепными видами приокские широколиственные леса. В этих лесах в кустарниковом ярусе заметно участие жостера (*Rhamnus cathartica*), а в травяном - чин гороховидной (*Lathyrus pisiformis*) и черной (*L. niger*), медуницы узколистной (*Pulmonaria angustifolia*), пижмы щитковой (*Tanacetum corymbosum*) и ряда других видов, в том числе бубенчика (*Adenophora liliifolia*).

В черноземной части области наибольшим проявлением остепнения отличаются практически чистые дубравы с почти полным отсутствием подлеска. В травяном ярусе здесь обычны осока горная (*Carex montana*), лилия опушенная (*Lilium pilosiusculum*), чемерица черная (*Veratrum nigrum*), медуница узколистная, бубенчик и некоторые другие виды.

Пойменных дубрав в области, как и в других регионах Центрального федерального округа, практически не осталось. После вырубki дубов в поймах, как правило, не возобновляется, даже его культуры в этих условиях характеризуются плохой приживаемостью. На месте дубрав сегодня здесь господствуют осинники и березняки, имеющие в подлеске или в кустарниковом ярусе различные виды ив, черемуху (*Padus avium*) и крушину (*Frangula alnus*), а в травяном покрове - кочедыжник женский (*Athyrium filix-femina*), крапиву, лютик ползучий (*Ranunculus repens*), гравилат речной (*Geum rivale*). Старовозрастный пойменный осинник подобного типа давно известен к западу от Крюковского лесничества в Щекинском районе.

Березняки и осинники широко распространены по всему региону, обычно именно они замещают на вырубках широколиственные леса, они же вырастают на месте вышедших из сельскохозяйственного оборота лугов и пашен. При отсутствии выпаса они, как правило, характеризуются подлеском и подростом из широколиственных пород, так что впоследствии такие леса сменяются широколиственными. Примерами могут служить березняки поселка Ясная Поляна.

При выпасе березняки и осинники обычно лишаются подлеска, а в травяно-кустарничковом ярусе таких лесов начинают доминировать луговые и опушечные виды. Наибольшее распространение такие березняки получили на песчаных почвах юго-запада области, в частности в Арсеньевском, Белевском и Чернском районах области.

Заболоченные ольшаники встречаются в понижениях рельефа преимущественно в северо-западной части области, главным образом в долинах рек Упы, Оки и их притоков. В долине реки Оки они приурочены к зарастающим пойменным водоемам, болотистым понижениям надпойменных террас и днищам балок. Только здесь среди черноольшаников изредка встречаются участки сероольшаников. В подлеске ольшаников обычны ивы мирзинолистная (*Salix myrsinifolia*) и пепельная (*S. cinerea*), черемуха, крушина и др. Характерно обилие вьющихся растений: хмеля (*Humulus lupulus*) и эхиноцистиса (*Echinocystis lobata*). В травяном покрове доминируют таволга вязолистная (*Filipendula ulmaria*), недотрога обыкновенная (*Impatiens nolitangere*), бодяк огородный (*Cirsium oleraceum*); нередки и неморальные виды с широкой экологической амплитудой: лютик кашубский, сныть (*Aegorodium podagraria*), медуница неясная (*Pulmonaria obscura*). Замкнутые заторфованные карстовые провалы заняты березняками сфагново-пушицевыми, а при подтоке грунтовых вод к березе белой (*Betula alba*) добавляются осина и ольха черная (*Alnus glutinosa*). Такие леса характерны для засек и занимают около 0,3% их площади.

Болота занимают в области незначительную площадь - 0,07%. На зарастающих карстовых провалах, преимущественно в засеках, распространены переходные болота. Их края занимают эвтрофные виды: телиптерис болотный (*Thelypteris palustris*), осока пузырчатая (*Carex vesicaria*), белокрыльник (*Calla palustris*), сабельник (*Comarum palustre*), ближе к центру они сменяются сфагновыми мхами (*Sphagnum* spp.), вейником сероватым (*Calamagrostis canescens*), осоками топяной (*Carex limosa*) и вздутой (*C. rostrata*), очеретником белым (*Rhynchospora alba*), пушицей влагалищной (*Eriophorum vaginatum*), гаммарбией (*Hammarbya paludosa*), росянками английской (*Drosera anglica*) и круглолистной (*D. rotundifolia*), клюквой. Эвтрофные болота наиболее широко распространены в северо-западной части области. Они приурочены к выходам грунтовых вод и поймам рек, образуя иногда большие массивы.

До недавнего времени самым большим болотным массивом региона было реликтовое Лупишкинское болото близ поселка Епифань, занимавшее площадь около 1600 га. Открытое почти 150 лет назад, оно благодаря уникальному растительному покрову, в котором представлены как лесостепные, так и таежные виды, посещалось многими известными ботаниками. Это болото лежит в большой низине, примыкающей к левому берегу реки Дона, между поселком Белоозеро с севера, шоссе Кимовск - Епифань с востока, деревни Лупишки с юга и берегом реки Дон с запада. Своеобразие растительного покрова этого болота проявляется в сочетании нескольких комплексов растительности. Лесостепной комплекс является

здесь зонально обусловленным. Участки лугов, обогащенные степными видами, располагались только по возвышенным местам, примыкающим к пашне. Для них характерны овсец пушистый (*Helictotrichon pubescens*), тонконог Делявина (*Koeleria delavignei*), осока гвоздичная (*Carex caryophyllea*), шалфей луговой (*Salvia pratensis*). Самое богатое в этом плане урочище Камни находится среди полей и сеяных лугов в 0,2 км к востоку от шоссе Кимовск - Епифань. Здесь встречаются такие виды лесостепного и степного комплексов, как осока приземистая (*Carex supina*), качим высочайший (*Gypsophila altissima*), румянка (*Echium russicum*), шалфей мутовчатый (*Salvia verticillata*), коровяк фиолетовый (*Verbascum phoeniceum*) и другие. В последние годы многие лесостепные виды появились и на самой территории болота, где растут в изобилии гвоздика пышная (*Dianthus superbus*), солнцепет монетолистный (*Helianthemum nummularium*) и бубенчик.

Лесостепной болотно-солончаковый комплекс представлен растениями минеротрофных болот, часто находящимися здесь на северной границе природного ареала или его внутриконтинентальной части. Это осоки двурядная (*Carex disticha*), поздняя (*C. serotina*) и расставленная (*C. distans*), меч-трава (*Cladium mariscus*), камыш Табернемонтана (*Schoenoplectus tabernaemontanii*), ситник Жерара (*Juncus gerardii*), дудник болотный (*Angelica palustris*), бодяк серый (*Cirsium canum*), а в последние годы - клевер земляничный (*Trifolium fragiferum*) и бодяк съедобный (*Cirsium esculentum*).

Бореальный болотно-лесной комплекс локализован на небольшом участке под местным названием «Бор». Еще в 1948 году весь этот участок представлял собой верховое сфагновое болото со специфичными видами: березой приземистой (*Betula humilis*), росянкой круглолистной, водяникой (*Empetrum nigrum*), багульником, двумя видами клюквы и др. Здесь же росли такие боровые растения, как грушанка зеленоцветковая (*Ryugola chlorantha*), вереск, черника, брусника. Появление этого комплекса относят ко времени отступления Рисского ледника, это не менее 10 тыс. лет. Эта растительность имеет явно реликтовый характер, однако причиной ее почти полного исчезновения стала промышленная добыча торфа.

К югу и юго-востоку от полосы засек начинаются черноземные почвы и вместе с ними - лесостепь. Степные группировки сохранились лишь на склонах речных долин, холмов, обширных балок, на опушках лесов. Сегодня степные участки обычно имеют весьма небольшую площадь: от 2 до 75 га, и они сильно фрагментированы. Наиболее богаты степными фитоценозами склоны речных долин Красивой Мечи, Дона, Непрядвы, Плавы, а по реке Упе и реке Беспуте участки с произрастанием ковыля и иных степных растений выходят за пределы северной границы распространения

черноземов. Хотя в целом процесс остепнения возрастает при движении с северо-запада на юго-восток, практически везде в регионе можно встретить луга с большим или меньшим участием степных видов в травостое, так что местами степные фитоценозы склонов долины реки Красивая Меча оказываются беднее степными видами фитоценозов, расположенных близ северной границы распространения черноземов.

Пойменные луга на территории области представлены значительно меньше, чем материковые. Большинство пойм распаханно; значительные площади их заняты окультуренными лугами из овсяницы луговой (*Festuca pratensis*), тимофеевки (*Phleum pratense*), клевера (*Trifolium pratense*). Такие луга характерны для поймы нижнего течения реки Упы. В Заокской пойме луговая растительность отличается значительным участием степных видов. Особенно богата ими растительность заливных лугов напротив Тарусы. Здесь обычны чемерица черная, зопник клубненосный (*Phlomis tuberosa*), а живокость клиновидная (*Delphinium cuneatum*) в пору цветения дает синий аспект. В местах достаточного увлажнения нередки участки бекманиевых лугов (*Beckmannia erucaeformis*). Пойменные луга других рек области практически лишены степных видов, и только на прирусловых валах нередко можно встретить овсец пушистый, шалфей луговой и другие лугово-степные виды. Многие пойменные луга используются под пастбища, и вследствие значительной пастбищной дигрессии превратились в щучковые кочкарники. Материковые луга распространены на склонах оврагов, балок, долин рек, на опушках лесов и лесных полянах. Большинство из них используется в качестве пастбищ, а удаленные от населенных пунктов - в качестве сенокосов. В последние годы наблюдается тенденция к зарастанию сенокосных угодий кустарниками и лесом.

Водная растительность области вследствие бедности ее озерами не отличается ни богатством, ни разнообразием. Пойменные озера имеют, как правило, поясную схему зарастания, при которой по берегам идет полоса крупнотравья из двукисточника (*Phalaroides arundinacea*), манника большого (*Glyceria maxima*), осоки острой (*Carex acuta*), вербейника обыкновенного (*Lysimachia vulgaris*) и иных прибрежно-водных растений и растений уреза воды. Далее идет полоса из рогоза широколистного (*Typha latifolia*), тростника (*Phragmites australis*) и камыша озерного (*Schoenoplectus lacustris*), сменяющаяся затем полосой кубышки (*Nuphar lutea*) с участием в ней рдеста плавающего (*Potamogeton natans*) и кувшинки (*Nymphaea Candida*). Еще глубже идет полоса погруженных водных растений: рдестов (*Potamogeton* spp.), роголистника (*Ceratophyllum demersum*), урути (*Myriophyllum spicatum*). Особо примечательна старица реки Жиздры у деревни Камышинка Суворовского района - единственное место произрастания в регионе сальвинии (*Salvinia natans*).

Большинство рек региона течет в крутых берегах каньонообразных долин. Они характеризуются большим числом каменистых и песчано-галечных перекатов, высокой скоростью течения и решительным преобладанием в растительном покрове реофильных видов: рдестов гребенчатого (*Potamogeton pectinatus*), курчавого (*P. crispus*) и пронзеннолистного (*P. perfoliatus*), лютика завитого (*Ranunculus circinatus*) и др. Плесовые их участки, как правило, сильно затенены ивнякаами, а потому бедны водными растениями, обычно представленными узкой полосой растений уреза воды - горцами перечным (*Polygonum hydropiper*) и щавелелистным (*P. lapathifolium*), лютиком ползучим, вербейником монетчатым (*Lysimachia nummularia*), пасленом сладко-горьким (*Solanum dulcamara*) и др., сменяющейся затем узкими полосами стрелолиста (*Sagittaria sagittifolia*) и кубышки с запутавшимися среди них побегами роголистника и рясок.

К интересным водоемам области можно отнести водоемы-охладители электростанций и металлургических заводов, где в условиях аномально теплой воды процветает валлиснерия (*Vallisneria spiralis*).

К антропогенным типам растительности можно отнести лесополосы, растительность отвалов и терриконов и сорную растительность. Обособленно среди лесных посадок стоят лесополосы. Для их создания в регионе используют дуб, березу, сосну (на песках), разные виды и гибриды тополей и кленов, а также яблоню и грушу. Из 39440 га суммарной площади лесополос большая часть приходится на малолесные южные и юго-западные районы. За последние годы площадь лесополос практически не изменилась.

На значительных площадях (32,9 тыс. га) в Узловском, Киреевском, Кимовском и частично в Щекинском районах естественная растительность уничтожена в результате добычи полезных ископаемых, проведения строительных и геологоразведочных работ. В результате этого здесь сформировался специфичный антропогенный рельеф из терриконов, ячеек из поднятий и понижений, гребней, карьерных траншей и отвалов. На нетоксичных отвалах в первые же годы формируются разнообразные пионерные сообщества из сорных и рудеральных видов, которые затем сменяются в зависимости от степени увлажнения осиново-ивово-березовыми фитоценозами с лугово-лесной травянистой растительностью.

Токсичные отвалы (Ушаковский и Кимовский разрезы) не способны к самостоятельному зарастанию из-за содержащегося в них сульфида железа и сильноокислой реакции среды ($\text{pH} = 2 - 3$). Они подвергаются рекультивации и затем используются преимущественно для облесения. На отвалах в основном высаживаются сосна обыкновенная и береза бородавчатая. Такие лесокультуры, возрастом около 35 лет, можно видеть по берегам Кимовского

водохранилища. Как березняки, так и сосняки практически лишены травяного яруса; отсутствуют также подлесок и подрост. Для токсичных отвалов после известкования рекомендованы также ольха серая (*Alnus incana*), тополь душистый (*Populus suaveolens*), а среди кустарников - карагана древовидная и смородина золотистая (*Ribes aureum*); на малотоксичных отвалах способны расти некоторые лесостепные виды деревьев и кустарников.

Сорная растительность характерна для мест с уничтоженным растительным покровом. На таких участках широко представлены однолетние и, в меньшей степени, многолетние ценофобные виды растений. Значительна группа сеgetальных видов. По всей области распространены мокрица (*Stellaria media*), торица (*Spergula arvensis*), дикая редька (*Raphanus raphanistrum*), бодяк полевой (*Cirsium arvense s.l.*), василек синий (*Centaurea cyanus*) и ряд других видов. На западе области, на песчаных почвах, наблюдается повышенная встречаемость метлицы (*Apera spica-venti*), грыжника голого (*Herniaria glabra*), воробейника полевого (*Lithospermum arvense*). В черноземной части области становятся обычными горчица полевая (*Sinapis arvensis*), неслия метельчатая (*Neslia paniculata*), чистец однолетний (*Stachys annua*), которые по долинам крупных рек (Упы, Дона, Оки) далеко проникают и в северную часть региона. Среди рудеральных видов в черноземных районах обычны белокудренник черный (*Ballota nigra*) и татарник (*Onopordum acanthium*), встречающиеся также по реке Оке на западе региона. На сбитых пастбищах в северной части практически отсутствует, южнее появляется только на почвах с близким залеганием карбонатных пород, а в черноземной части области становится самым обычным чертополох поникший (*Carduus nutans*).

Область характеризуется высоким уровнем сельскохозяйственной освоенности территории: доля сельскохозяйственных земель достигает здесь 70-80% от площади всего земельного фонда, причем на пашню приходится более 60%. В соответствии с данными государственной статистической отчетности площадь сельскохозяйственных угодий во всех категориях здесь составила 1979,4 тыс. га, или 77,1% земельного фонда области. В структуре сельскохозяйственных угодий на долю пашни приходилось 78,6% (1556,7 тыс. га), залежи - 0,4% (7,7 тыс. га), многолетних насаждений - 2,3% (44,8 тыс. га), сенокосов - 3,5% (69,7 тыс. га), пастбищ - 15,2% (300,5 тыс. га).

Современное флористическое районирование области и является отражением совокупности влияния на растительный покров климатических, почвенных и антропогенных факторов.

1. Приокский район. Район проходит узкой полосой по западу и северу области в пределах древней долины реки Оки, местами выходя за ее пределы.

Для района характерно наличие в лесах естественно растущей ели и отсутствие клена равнинного. Долина реки Оки представляет собой один из коридоров распространения северных элементов далеко на юг и одновременно с этим - южных, лесостепных элементов значительно севернее области их широкого распространения (так называемый «феномен окской флоры»). В районе преобладают смешанные сосново и елово-широколиственные леса, изредка встречаются сосновые боры. На месте вырубок и пашен преобладают березовые леса. Остепнение характерно как для сосняков, так и для осветленных широколиственных лесов на склонах южной экспозиции. Только в этом районе встречаются настоящие верховые болота, на которых обычен багульник болотный, кроме этого района отмеченный лишь на Лупишкинском болоте. Флористически район характеризуется более чем 60 видами. Это среднеевропейские элементы - шалфей клейкий (*Salvia glutinosa*), печеночница благородная (*Hepatica nobilis*), виды боровых песков - тонконог сизый и тонконог большой (*Coeleria glauca*, *K. grandis*), осока верещатниковая (*Carex ericetorum*), букашник горный (*Jasione montana*) и других песчаных субстратов - плаун топяной (*Lycopodium inundatum*), белоус торчащий (*Nardus stricta*), гвоздика песчаная (*Dianthus arenarius*), молодило побегоносное (*Jovibarba sobolifera*). Довольно велика группа бореальных видов: плаунг сплюснутый (*Lycopodium complanatum*), осоки влагалищная и буреющая (*Carex vaginata*, *Carex brunnescens*), вереск обыкновенный (*Calluna vulgaris*), черника, брусника (*Vaccinium myrtillus*, *V. uliginosum*), куманика (*Rubus nessensis*), ольха серая (*Alnus incana*), ожика волосистая (*Luzila pilosa*) и другие. Характерны для района и виды, связанные в своем распространении с долинами крупных рек, - белокопытник ложный (*Petasites spurius*), сальвиния плавающая (*Salvinia natans*).

2. Северный лесной район расположен к северу от засежного. В прошлом он был занят широколиственными лесами. Сейчас большая часть его территории распахана, а из лесов наиболее распространены березняки. Реже встречаются осинники. Широколиственные леса образуют отдельные острова. В этом районе нередки посадки хвойных пород - сосны и ели, однако кустарниковый и травяной ярусы в таких сажених лесах представлены в основном сорно-лесными видами и неморальными видами, что отличает этот район от соседнего - приокского.

Выходы известняка по берегам рек (особенно Беспуты) заняты остепненными лугами с ковылем перистым (*Stipa pennata*), ветреницей лесной (*Anemone sylvestris*), козельцами пурпурным и приземистым (*Scorsonera humilis*, *S. purpurea*), шалфеем луговым (*Salvia pratensis*), геранью кроваво-красной (*Geranium sanguineum*), черноголовкой крупноцветковой (*Prunella grandiflora*), молочаем полумохнатым (*Euphorbia semivillosa*).

3. Засечный район очерчивает область распространения Тульских засечных широколиственных лесов. Преобладающим типом растительности этого района являются широколиственные липово-дубово-ясенево-кленовые леса. На вырубках они сменяются березняками или осинниками, под пологом которых возобновляются коренные породы - липа, клены остролистный и равнинный, ясень. Возобновление дуба наблюдается значительно реже. Благодаря тому, что эти земли издавна использовались только в качестве лесных угодий, на их территории сохранились ряд видов широколиственных лесов, исчезнувших как в северной, так и в южной части области. Это черемша (*Allium ursinum*), зубянки луковичная и пятилисточковая (*Dentaria bulbifera*, *D. quinquefolia*) и некоторые другие виды, широко распространенные в засеках. Всего район характеризуется 23 видами.

Для этого района характерны также переходные болота на карстовых провальных воронках. Из видов переходных болот только в этом районе встречены очеретник белый (*Rhynchospora alba*), гаммарбия болотная (*Hammarbya paludosa*), ивы лопарская и черничная (*Salix lapponum*, *S. myrtilloides*), пушица стройная (*Eriophorum gracile*), росянка английская (*Drosera anglica*), осока топяная (*Carex limosa*). В карстовом же водоеме обнаружен и лютик многолистный (*Ranunculus polyphyllus*). Именно к глубоким лесным оврагам с выходами известняка в этом районе приурочены все находки папоротника многорядника Брауна (*Polystichum braunii*).

4. Центральный лесостепной район расположен к югу и юго-востоку от засечного. Южная граница района совпадает с южной границей области. В целом этот флористический район близок к границам Сосненско-Упинского известнякового возвышенного долинно-балочного вторично степного геоморфологического района типичной лесостепи. Он занимает наиболее возвышенную часть области. Поверхность его представляет собой сильно расчлененную долинно-балочной сетью равнину с обнажениями верхнедевонских и карбоновых известняков по склонам долин, балок и оврагов. Наличие черноземных почв указывает на недавнее распространение в этом районе степных участков. Сейчас все водораздельные площади распаханы; луга приурочены к склонам оврагов, балок и поймам рек. Леса невелики по площади и встречаются преимущественно по склонам оврагов. Это березняки или чистые дубравы порослевого происхождения. Из-за выпаса в них скота подлесок практически отсутствует. Там, где выпаса нет, имеется кустарниковый ярус из обычных дубравных видов, в том числе терна (*Prunus spinosa*), а на опушках изредка встречается вишня степная (*Cerasus fruticosa*). Во всех лесах обычны медуница узколистная (*Pulmonaria angustifolia*), пиретрум щитковый (*Pyretrum corymbosum*), козелец приземистый (*Scorsonera humilis*). Среди степных видов наиболее

многочисленны виды северной лесостепи, хотя встречаются флористические элементы средней и южной лесостепи - овсецы пустынный и Шелля (*Helictotrichon desertorum*, *H. Shellianum*), василек русский (*Centaurea ruthenica*). Самые богатые степные группировки в этом районе приурочены к известнякам долины Плавы вплоть до границы засек. Наиболее ярким индикатором этого района, позволившим провести его западную и северную границы, является адонис (*Adonis vernalis*), строго приуроченный к области распространения черноземных почв. Большая часть лесостепных видов, принадлежащих к этому району, является характерной и для следующего, юго-восточного лесостепного района. Достоверно известны только два вида, которые не встречаются в других районах, - чабрец головатый (*Thymus glabrescens*) и наперстянка крупноцветковая (*Digitalis grandiflora*).

5. Антропогенный верхнедонской район является районом полностью преобразованного ландшафта в результате добычи угля. Для района характерна высокая концентрация населенных пунктов и промышленных предприятий с густой сетью железных и шоссейных дорог. На территории этого района практически не сохранились естественные природные комплексы. В районе получили распространение рудеральные растительные сообщества на нетоксичных и пологих склонах терриконов и золоотвалов. В западинах, сформировавшихся после выработки угленосных пластов, формируются антропогенные низинные болота с частухой подорожниковой (*Alisma plantago-aquatica*), сусаком зонтичным (*Butomus umbellatus*), манником плавающим (*Glyceria fluitans*). При замене пионерных сообществ формируются березняки и осинники с ивой козьей (*Salix caprea*) по опушкам. Рекультивированные и залесенные токсичные и малотоксичные отвалы практически лишены не только подлеска, но и травяного покрова.

6. Юго-восточный лесостепной район занимает восточную и юго-восточную части области. На его территории сохранились крупные массивы широколиственных лесов - Бучальский лес в бассейне реки Мокрый Табол и леса по берегам реки Красивая Меча. В целом они имеют характер лесостепных дубрав с опушками из терна и степной вишни; на юге к ним прибавляются клен татарский и миндаль низкий. Дубравы этого района почти полностью лишены зеленчука желтого, находящегося здесь близ восточной границы ареала, зато в ряде лесов встречается пролеска сибирская (*Scilla sibirica*).

Сохранившиеся степные сообщества богаче степными видами, чем в предыдущем районе, причем встречаются эти виды не только на южных склонах, но и на плакорных участках, и, в несколько обедненном варианте, на северных склонах берегов рек и оврагов. Своеобразие району придают виды, приуроченные к скальным и скально-осыпным обнажениям девонских

известняков. Это голокучник Роберта (*Gymnocarpium robertianum*), оносма простейшая (*Onosma simplicissima*), солонечник узколистный (*Galatella angustissima*), шлемник приземистый (*Scutellaria supina*), кизильник алаунский (*Cotoneaster alaunicus*), фиалка донская (*Viola tanaitica*), полынь шелковистая (*Artemisia sericea*).

Для района характерны степные виды: ковыль узколистный (*Stipa tirsia*), ковыль красивейший (*S. pulcherrima*), осока Микеля (*Carex michelii*), триния многостебельная (*Trinia multicaulis*), володушка серповидная (*Bupleurum falcatum*), козелец торчащий (*Scorzonera stricta*), козелец испанский (*Scorzonera hispanica*), клевер люпиновый (*Trifolium lupinaster*), горец альпийский (*Polygonum alpinum*), чина венгерская (*Lathyrus lacteus*), полынь армянская (*Artemisia armeniaca*), василек Маршалла (*Centaurea marschalliana*), ясменник розовый (*Asperula cynanchica*).

Специфику району придает и наличие участков с близким залеганием грунтовых вод, обогащенных солями. К таким участкам приурочены бодяк съедобный (*Cirsium esculentum*), бодяк серый (*Cirsium canum*), клевер земляничный (*Trifolium fragiferum*).

Для района характерно также наличие переходных болот с комплексом бореальных видов - березой приземистой (*Betula humilis*), багульником болотным (*Ledum palustre*), брусникой (*Vaccinium vitis-idaea*), дремликом болотным (*Eriopactis palustris*) и др.

На западной границе ареала в пределах района находятся колокольчик алтайский (*Campanula altaica*) и бузульник сибирский (*Ligularia sibirica*).

2.6. Животный мир области

Самой крупной группой животных являются беспозвоночные, характеризующиеся на рассматриваемой территории значительной неравномерностью степени изученности многих таксонов.

К беспозвоночным животным относятся не менее 80% известных науке видов живых организмов, очень разнообразных по строению и образу жизни и зачастую играющих в биогеоценозах ключевую роль в обеспечении биологического круговорота и других динамических процессов.

В условиях области обитают представители ряда типов беспозвоночных (не считая простейших, одноклеточных организмов, систематическое положение которых дискуссионно).

Из представителей типа губки (*Porifera*) здесь встречаются единичные виды - пресноводные губки-бодяги. Из типа кишечнополостные (*Coelenterata*, или *Cnidaria*) отмечены только гидра стебельчатая и пресноводная медуза краспедакуста. К типам плоские черви (*Plathelminthes*) и круглые черви

(Nemathelminthes) относятся многие десятки видов мелких водных и почвенных червей, в том числе паразитирующих и болезнетворных. Из представителей типа моллюски (Mollusca) на территории области хорошо изучены наземные моллюски, которых найдено 62 вида. К типу кольчатые черви (Anellida) (в последнее время разделяемому на несколько типов) относятся немногие виды, в частности дождевые черви и пиявки. К типу тихоходки (Tardigrada) относится несколько видов очень мелких водных и влаголюбивых организмов.

К типу членистоногие (Arthropoda) относятся порядка 12000 видов. Тип членистоногие разделяется на надклассы, представительство в фауне области и степень изученности которых различна. В Красную книгу области включено 202 вида беспозвоночных животных, из которых 4 вида относятся к типу моллюски (классу брюхоногие, отряду наземные), остальные - представители типа членистоногие. Среди последних 1 вид относится к классу паукообразные (отряду пауки), остальные - к классу настоящие насекомые (6 - к отряду стрекозы, 1 - к отряду богомолы, 3 - к отряду прямокрылые, 1 - к отряду равнокрылые, 36 - к отряду жесткокрылые, 6 - к отряду перепончатокрылые, 144 - к отряду чешуекрылые).

Фауна позвоночных животных области включает представителей 5 классов.

На территории области в настоящее время встречается не менее 65 видов диких млекопитающих.

Это следующие представители различных систематических групп, отмечающиеся для сопредельных территорий: средняя бурозубка - *Sorex caecutiens*, равнозубая бурозубка - *Sorex isodon*, крошечная бурозубка - *Sorex inutissimus* (отряд насекомоядные); длинноухая ночница - *Myotis frater* (отряд рукокрылые); лесная соня - *Dryomys nitedula*, степная мышовка - *Sicista subtilis* и темная мышовка - *Sicista severtzovi* (отряд грызуны).

Млекопитающие принадлежат к 6 отрядам. Большинство видов местной териофауны - порядка 25, являются представителями отряда грызуны - Rodentia. Значительное видовое представительство имеют отряды хищные - Carnivora и рукокрылые - Rhinolophidae - не менее 12 видов каждый.

Охотничьи ресурсы: 23 вида млекопитающих, обитающих на территории области и приведенных ниже в виде отдельного списка:

Отряд насекомоядные Eulipotyphla.

Семейство кротовые Talpidae.

1. Крот обыкновенный *Talpa europaea* Linnaeus, 1758.

Отряд хищные Carnivora.

Семейство куньи Mustelidae.

2. Выдра *Lutra lutra* Linnaeus, 1758.
 3. Барсук *Meles meles* Linnaeus, 1758.
 4. Куница лесная *Martes martes* Linnaeus, 1758.
 5. Куница каменная *Martes foina* Erxleben, 1777.
 6. Ласка *Mustela nivalis* Linnaeus, 1766.
 7. Темный хорь *Mustela putorius* Linnaeus, 1758.
 8. Светлый хорь *Mustela eversmanni* Lesson, 1827.
- Семейство псовые Canidae.
9. Лисица обыкновенная *Vulpes vulpes* Linnaeus, 1758.
 10. Волк обыкновенный *Canis lupus* Linnaeus, 1758.
 11. Енотовидная собака *Nyctereutes procyonoides* Gray, 1834.
- Отряд парнокопытные Artiodactyla.
- Семейство свиньи Suidae.
12. Кабан *Sus scrofa* Linnaeus, 1758.
- Семейство олени Cervidae.
13. Косуля *Capreolus capreolus* Linnaeus, 1758.
 14. Лось *Alces alces* Linnaeus, 1758.
 15. благородный олень *Cervus elaphus* Linnaeus, 1758.
- Отряд зайцеобразные Lagomorpha.
- Семейство зайцевые Leporidae.
16. Заяц-русак *Lepus europaeus* Pallas, 1779.
 17. Заяц-беляк *Lepus timidus* Linnaeus, 1758.
- Отряд грызуны Rodentia.
- Семейство беличьи Sciuridae.
18. Белка обыкновенная *Sciurus vulgaris* Linnaeus, 1758.
 19. Суслик крапчатый *Spermophilus suslicus* Guldenstaedt, 1770.
- Семейство бобровые Castoridae.
20. Бобр обыкновенный *Castor fiber* Linnaeus, 1758.
- Семейство хомяковые Cricetidae.
21. Хомяк обыкновенный *Cricetus cricetus* Linnaeus, 1758.
 22. Ондатра *Ondatra zibethicus* Linnaeus, 1766.
 23. Водяная полевка *Arvicola terrestris* Linnaeus, 1758.

На территории области в настоящее время встречается не менее 260 видов диких птиц с различным характером пребывания.

Это представители различных систематических групп, отмечающиеся для сопредельных территорий, ряд слабоизученных и залетных видов: малая поганка - *Podiceps ruficollis* (отряд поганкообразные), степной орел - *Aquila* *gарах*, могильник - *Aquila heliaca*, кречет - *Falco rusticollus* (отряд соколообразные), степной жаворонок - *Melanocorypha calandra*, хохлатый жаворонок - *Galerida cristata*, красноголовый сорокопут - *Lanius senator*,

розовый скворец - *Sturnus roseus*, оляпка - *Cinclus cinclus*, тростниковая камышевка - *Acrocephalus scirpaceus*, просянка - *Emberiza calandra* (отряд воробьинообразные); а также расселяющиеся виды: глухая кукушка - *Cuculus saturatus* (отряд кукушкообразные), сирийский дятел - *Dendrocopos syriacus* (отряд дятлообразные), длиннохвостая неясыть - *Strix uralensis* (отряд совообразные), усатая синица - *Panurus biarmicus* (отряд воробьинообразные). Из перечисленных видов степной орел, могильник, кречет занесены в Красную книгу Российской Федерации.

Обитающие на рассматриваемой территории птицы принадлежат к 17 отрядам. Большинство видов местной орнитофауны (порядка 107) являются представителями отряда воробьинообразные - *Passeriformes* (в летний период они составляют до 43,6% всего фаунистического списка, в зимний - 56,2%). Они же преобладают в подавляющем большинстве местообитаний и по численности. Значительное видовое представительство имеют отряды ржанкообразные - *Charadriiformes* (порядка 40 видов), соколообразные - *Falconiformes* (порядка 26 видов) и гусеобразные - *Anseriformes* (порядка 25 видов).

Более половины всей местной фауны (68,8%) составляют гнездящиеся виды, 19,7% - зимующие, 12,5% - пролетные, 9,1% - залетные, статус 9,4% видов неясен. Соотношение представителей различных систематических групп и фаунистических группировок заметно изменяется на протяжении года.

Состав летней орнитофауны (в большинстве своем - гнездящиеся виды) наиболее разнообразен и представлен птицами, связанными с лесными, водно-болотными местообитаниями, открытыми ландшафтами и поселениями человека. Наиболее характерны и многочисленны формы, связанные в гнездовой период с древесно-кустарниковой растительностью, - 55,4% всех гнездящихся видов. Несколько меньшее число видов (28,7%) гнездится на водоемах различного происхождения и по их берегам, в открытых ландшафтах селится 14% всей местной летней авифауны, 7% связано преимущественно с поселениями и постройками человека.

В силу различных причин около 30,6% всех гнездящихся видов редки для этой территории и требуют особого внимания при проведении мониторинговых исследований. Из них 48% связаны с древесно-кустарниковой растительностью, 35% - с водно-болотными местообитаниями, 14% - с открытыми местообитаниями, 3% тяготеет к населенным пунктам.

Основное ядро зимней орнитофауны представлено оседлыми и кочующими видами: до 14,5% всего состава встречается здесь круглогодично. Некоторые виды, например, черный дрозд, дрозд-

белобровик, зяблик, дубонос, крапивник, зимуют лишь в благоприятные годы.

В этот период состав местной фауны ежегодно пополняется рядом северных видов, численность и сроки пребывания которых на территории области зависят от обилия кормов и характера зимы. Мигранты из более северных областей и инвазионные виды (клесты - еловик и белокрылый, щур, кукушка и кедровка) встречаются на территории области нерегулярно и в различных количествах. Число таких видов, зимующих в пределах рассматриваемой территории, невелико в связи с отсутствием в средней полосе удобных для зимовки мест. В целом они составляют около 5,2% всех птиц, встречающихся здесь в это время года.

Подавляющее число зимующих видов (74,6%) связано с древесно-кустарниковой растительностью; по 11,3% принадлежит формам, связанным с открытыми местообитаниями и населенными пунктами; 2,8% - с водно-болотными местообитаниями.

До 12,5% всей фауны составляют виды, встречающиеся на территории области только во время пролета. Незначительное их разнообразие обусловлено малой площадью водно-болотных местообитаний и принадлежностью всех имеющихся пролетных путей к черноморской системе (главный пролетный путь проходит по реке Оке, имеющей здесь незначительную протяженность, значение же реки Верхний Дон еще достаточно мало, поэтому большая часть мигрирующих по реке Дон видов обходит область восточнее). Местами скопления значительного количества пролетных видов служат водно-болотные местообитания, где останавливаются для отдыха и кормежки около 93% птиц этой категории. Наибольшая концентрация представителей семейств гусеобразных и ржанкообразных наблюдалась нами на рыбопродуктивных прудах. Здесь отмечались: лебедь-кликун, белолобый гусь, гуменник, пискулька, свиязь, шилохвость, широконоска, гоголь, луток, морская чернеть, белоглазый нырок. На спущенных рыбопродуктивных прудах и городских отстойниках фиксировались мордунка, круглоносый плавунчик, камнешарка, чернозобик, краснозобик, кулик-воробей, белохвостый песочник, песчанка. Пролетные виды, связанные с открытыми и лесными местообитаниями, представлены в меньшей степени и составляют 4,2 и 2,8% соответственно.

Залетные виды составляют около 9,1% всей авифауны.

К охотничьим ресурсам относятся 38 видов птиц, обитающих на территории области и приведенных ниже в виде отдельного списка:

Отряд гусеобразные Anseriformes.

Семейство утиные Anatidae.

1. Черная казарка *Branta bernicla* (Linnaeus, 1758).

2. Серый гусь *Anser anser* (Linnaeus, 1758).
3. Белолобый гусь *Anser albifrons* (Scopoli, 1769).
4. Гуменник *Anser fabalis* (Latham, 1787).
5. Кряква *Anas platyrhynchos* Linnaeus, 1758.
6. Чирок-свиистунок *Anas crecca* Linnaeus, 1758.
7. Свиязь *Anas penelope* Linnaeus, 1758.
8. Шилохвость *Anas acuta* Linnaeus, 1758.
9. Чирок-трескунок *Anas querquedula* Linnaeus, 1758.
10. Широконоска *Anas clypeata* Linnaeus, 1758.
11. Красноголовая чернеть *Aythya ferina* Linnaeus, 1758.
12. Хохлатая чернеть *Aythya fuligula* (Linnaeus, 1758).
13. Обыкновенный гоголь *Bucephala clangula* (Linnaeus, 1758).
14. Синьга *Melanitta nigra* (Linnaeus, 1758).
15. Обыкновенный турпан *Melanitta fusca* (Linnaeus, 1758).
16. Малый крохаль (луток) *Mergus albellus* Linnaeus, 1758.
17. Средний (длинноносый) крохаль *Mergus serrator* Linnaeus, 1758.
18. Большой крохаль *Mergus merganser* Linnaeus, 1758.

Отряд курообразные Galliformes.

Семейство тетеревиные Tetraonidae.

19. Тетерев *Lururus tetrix* (Linnaeus, 1758).
20. Рябчик *Tetrastes bonasia* (Linnaeus, 1758).

Семейство фазановые Phasianidae.

21. Серая куропатка *Perdix perdix* (Linnaeus, 1758).
22. Перепел *Coturnix coturnix* (Linnaeus, 1758).

Отряд журавлеобразные Gruiformes.

Семейство пастушковые Rallidae.

23. Коростель *Crex crex* (Linnaeus, 1758).
24. Камышница *Gallinula chloropus* (Linnaeus, 1758).
25. Лысуха *Fulica atra* Linnaeus, 1758.

Отряд ржанкообразные Charadriiformes.

Семейство ржанковые Charadriidae.

26. Тулес *Pluvialis squatarola* (Linnaeus, 1758).
27. Чибис *Vanellus vanellus* (Linnaeus, 1758).
28. Камнешарка *Arenaria interpres* (Linnaeus, 1758).

Семейство бекасовые Scolopacidae.

29. Травник *Tringa totanus* (Linnaeus, 1758).
30. Мородунка *Xenus cinereus* (G ldenst dt, 1775).
31. Турухтан *Philomachus pugnax* (Linnaeus, 1758).
32. Бекас *Gallinago gallinago* (Linnaeus, 1758).
33. Вальдшнеп *Scolopax rusticola* Linnaeus, 1758.

34. Средний кроншнеп *Numenius phaeopus* (Linnaeus, 1758).

Отряд голубеобразные.

Семейство голубиные.

35. Вяхирь *Columba palumbus* Linnaeus, 1758.

36. Сизый голубь *Columba livia* Gmelin, 1789.

37. Кольчатая горлица *Streptopelia decaocto* (Frisvaldszky, 1838).

38. Обыкновенная горлица *Streptopelia turtur* (Linnaeus, 1758).

При этом гнездящимися видами являются: кряква, чирок-свистунок, чирок-трескунок, широконожка, красноголовая чернеть, хохлатая чернеть, тетерев, рябчик, серая куропатка, перепел, коростель, камышница, лысуха, чибис, травник, бекас, вальдшнеп, вяхирь, сизый голубь, кольчатая горлица, обыкновенная горлица. Все остальные перечисленные виды на территории области не размножаются и встречаются только в период сезонных миграций.

В настоящее время в области отмечено 8 видов рептилий с различным характером распределения и численностью, принадлежащие к 2 отрядам. Значительной численности достигают обыкновенный уж, живородящая и прыткая ящерицы.

В настоящее время в области отмечено 10 видов амфибий с различным характером распределения и численностью, принадлежащие к 2 отрядам. Наиболее обычными являются озерная и травяная лягушки. На территории области в настоящее время встречается не менее 45 видов рыб, живущих и размножающихся в естественных водоемах.

Пять видов не являются аборигенными видами рассматриваемой территории, в естественных водоемах не размножаются, разводятся в рыбоводных хозяйствах: отряд карпообразные - пестрый толстолобик (*Aristichthys nobilis*), белый амур (*Ctenopharyngodon idell*), черный амур (*Mylopharyngodon piceus*), белый толстолобик (*Hypophthalmicus molitrix*); отряд сомообразные - канальный сомик (*Ictalurus punctatus*).

Обитающие на рассматриваемой территории рыбы принадлежат к 6 отрядам. Преобладающие по количеству видов отряды - карпообразные *Cypriniformes* (порядка 32 видов) и окунеобразные *Perciformes* (порядка 6 видов). По 1 виду имеют отряды осетрообразные *Acipenseriformes*, трескообразные *Gadiformes*, сомообразные *Siluriformes* и лососеобразные *Salmoniformes*.

К списку водных биоресурсов отнесено 7 видов рыб, обитающих в водоемах области:

Отряд лососеобразные *Salmoniformes*.

Семейство щуковые *Esocidae*.

1. Обыкновенная щука *Esox lucius* Linnaeus, 1758.

Отряд карпообразные Cypriniformes.

Семейство карповые Ciprinidae.

2. Лещ *Abramis brama* (Linnaeus, 1758).

3. Обыкновенный жерех *Aspius aspius* (Linnaeus, 1758).

4. Волжский подуст *Chondrostoma variable* Jakowlew, 1870.

5. Сазан (обыкновенный карп) *Cyprinus carpio* Linnaeus, 1759.

Отряд сомообразные Siluriformes.

Семейство сомовые Siluridae.

6. Обыкновенный сом *Silurus glanis* Linnaeus, 1758.

Отряд окунеобразные Perciformes.

Семейство окуневые Percidae.

7. Обыкновенный судак *Stizostedion lucioperca* (Linnaeus, 1758).

3. Социально-экономическая характеристика области

3.1. Общие сведения

Основные социально-экономические показатели области:

площадь территории - 25,7 тыс. кв. км.

3.1.1. Административно-территориальное деление области

В соответствии с Законом Тульской области от 27 декабря 2007 года №954-ЗТО «Об административно-территориальном устройстве Тульской области» административно-территориальное устройство области составляют: 2 города областного подчинения и 23 района.

Города областного подчинения:

городами областного подчинения являются город Тула и город Донской.

Город Тула является административным центром области.

Районы области и их административные центры:

Алексинский район (административный центр - город Алексин);

Арсеньевский район (административный центр - рабочий поселок Арсеньево);

Белевский район (административный центр - город Белев);

Богородицкий район (административный центр - город Богородицк);

Веневский район (административный центр - город Венев);

Воловский район (административный центр - рабочий поселок Волово);

Дубенский район (административный центр - рабочий поселок Дубна);

- Ефремовский район (административный центр - город Ефремов);
 Заокский район (административный центр - рабочий поселок Заокский);
 Каменский район (административный центр - село Архангельское);
 Кимовский район (административный центр - город Кимовск);
 Киреевский район (административный центр - город Киреевск);
 Куркинский район (административный центр - рабочий поселок Куркино);
 Ленинский район (административный центр - сельский поселок Ленинский);
 Новомосковский район (административный центр - город Новомосковск);
 Одоевский район (административный центр - рабочий поселок Одоев);
 Плавский район (административный центр - город Плавск);
 Суворовский район (административный центр - город Суворов);
 Тепло-Огаревский район (административный центр - рабочий поселок Теплое);
 Узловский район (административный центр - город Узловая);
 Чернский район (административный центр - рабочий поселок Чернь);
 Щекинский район (административный центр - город Щекино);
 Ясногорский район (административный центр - город Ясногорск).

Краткая характеристика районов области.

Алексинский район занимает площадь 90 тыс. га. На территории района имеются следующие полезные ископаемые: бурый уголь, песчано-гравийные материалы, глина, известняк, натриевая соль, минеральная вода (2 видов), которая используется для санаторного лечения. По району протекают река Ока и 7 малых рек, также имеется более 70 прудов.

Арсеньевский район находится на юго-западе области. Площадь района 1095 квадратных километров. По административно-территориальному делению он состоит из пяти сельских поселений и одного городского - рабочего поселка Арсеньево, находящегося в 101 километре от областного центра. Район граничит с Белевским, Одоевским, Плавским, Чернским районами, городским округом Славный и на юго-западе, через реку Оку - с Болховским районом Орловской области. Две трети площади района занимают земли сельхозназначения. Арсеньевский район расположен на Среднерусской возвышенности на западных отрогах Плавского плато. Рельеф района, сильно изрезанный, повышается с запада на восток. Для западной части района характерны дерново-подзолистые почвы. По мере удаления от реки Оки они переходят в серые лесные, а на востоке залегают в

основном темно-серые лесные почвы и черноземы. Из полезных ископаемых промышленного значения выявлены перспективные залежания и мощные запасы известняков и доломитов, стеклообразующих песков, песчано-гравийных смесей, суглинков, огнеупорных и тугоплавких глин, торфяников и минеральной воды, которые ждут инвесторов и разработчиков. Гидрографическая сеть района представлена реками Ока и Иста, их притоками Истичка, Ракитня, Журка, Камеша, Малая Снежедь в южной и центральной частях и реками Мизгея (приток реки Упы), Холохольня (приток реки Плавы) с впадающими в нее реками Тырней и Железницей. Кроме рек имеются многочисленные ручьи по днищам балок, пруды и водоемы. Самая крупная река - Иста (приток реки Оки), протекающая с северо-востока на юго-запад через весь район.

Богородицкий район находится в юго-восточной части области. Занимает площадь 957 кв. км. Административный центр - город Богородицк, расположен в верховьях реки Уперты. Расстояние от города Тулы - 70 км. Богородицкие недра содержат бурый уголь. Немноговодные реки, протекающие по территории района, впадают в реку Уперту (Окский бассейн) или в реку Непрядву (Донской бассейн). В окрестностях Богородицка находится каскад прудов. Основной пруд - проточный, питается водами реки Уперты и родников. Почвы района черноземные, черные лесостепные, дерново-подзолистые. Район находится в переходной полосе лесостепи; остатки лесов сохранились лишь небольшими островками. Большую часть территории (около 80%) занимают сельхозугодья. Сельское хозяйство специализируется на производстве зерна, сахарной свеклы, молока, мяса. Ведущие культуры - озимая и яровая пшеница, рожь, овес, ячмень, гречиха. С севера на юг район пересекают железная магистраль Москва - Донбасс (станция Жданка) и автомагистраль М4 «Дон».

Белевский район расположен в юго-западной части области. Занимает площадь 1190 кв. км. Административный центр - город Белев, расположен в северной части Среднерусской возвышенности, на левом возвышенном берегу реки Оки. Расстояние от города Тулы - 125 км. Полезные ископаемые - глины, речной и строительный песок. Основные водные артерии - река Ока и ряд малых рек: Литивка, Вырка, Беженка и др. Почвы дерново-подзолистые, светло-серые лесные, серые лесные, темно-серые лесные, аллювиальные. Почти четверть территории района (29058 га) занимают лиственные и смешанные леса. Имеются 4 лесничества (Белевское, Володьковское, Сорколетовское, Хрящевское). Белевские земли пересекает железнодорожная линия Смоленск - Горбачево, автомобильные дороги республиканского значения Орел - Калуга, Белев - Тула.

Веневский район находится в северо-восточной части области. Является крупнейшим по площади: его территория составляет 1620 кв. км; протяженность с севера на юг - 70 км. Административный центр - город Венев, расположен на реке Веневке близ впадения ее в реку Осетр. Расстояние от города Тулы - 50 км. Недра района содержат значительный запас бурого угля, известняка, песка, глины, минеральных вод. Реки (Шат, Осетр, Беспута, Мордвес, Веневка и другие.) относятся к Окскому бассейну. Почвы светло-серые и темно-серые лесные, выщелоченные черноземы. Основные лесные массивы расположены в северной, западной и юго-западной частях района. Сельское хозяйство специализируется на производстве зерна, кормовых и масличных культур, картофеля, овощей, мясо-молочных продуктов. По территории района проходят автодороги федерального значения М4 «Дон», М6 «Каспий», республиканского значения Калуга - Тула - Михайлов - Рязань, автодороги местного значения, железнодорожная магистраль Москва - Донбасс.

Воловский район находится на юго-востоке области. Занимает площадь 1080 кв. км. Административный центр - поселок Волово, расстояние от города Тулы - 101 км. Район расположен на водоразделе рек Волги и Дона. Здесь берут начало: река Упа (бассейн Волги), река Непрядва (бассейн Дона), притоки реки Красивой Мечи (бассейн Дона), которая пересекает район с севера на юг. Рядом с поселком Волово находится одна из высших точек Среднерусской возвышенности - Воловский бугор (277 м). Воловские недра содержат крупные месторождения известняков; встречаются пески различных цветов (белые, темные, коричнево-желтые), глины. Почвы - преимущественно оподзоленные и выщелоченные черноземы. Первые встречаются в северной части района, вторые - в южной, в основном на водоразделах. Большая часть территории района занята степными участками, расположенными по водораздельным пространствам. Леса занимают отдельные небольшие участки, чаще всего вдоль рек. Наиболее крупные урочища: Чернолесье (200 га), Филипповский лес (160 га), Каратеевский лес (140 га), Осинов-Бибиков лес (150 га), Бабий лес (125 га), Маркин лес (120 га). Преобладающие породы деревьев - дуб, ель, береза, многие мягколиственные породы. Сельское хозяйство - основное занятие населения. Большая часть местных хозяйств многоотраслевые, занимаются земледелием и животноводством; одно - садоводством. С севера на юг район пересекает железнодорожная магистраль Москва - Донбасс. В восточной части района проходит автомагистраль М4 «Дон», в западной части - автодорога Москва - Тула - Ефремов - Воронеж.

Дубенский район находится в западной части области. Занимает площадь 799 кв. км. Административный центр - поселок Дубна, расположен

на берегу поселкового пруда и речки Дубны. Расстояние от города Тулы - 54 км. Дубенские недра содержат бурый уголь, керамзитовые глины, известняк, строительный камень. Водные артерии принадлежат Окскому бассейну; самый значительный приток реки Оки - река Упа. Почвы района средне-, слабо- и дерново-подзолистые, серые лесные, темно-серые лесные, болотные, перегнойно-глинные. Леса занимают около 30% территории района, пашня - около 40%. Пруды занимают около 600 га. Основные магистрали: железная дорога Тула - Сухиничи, шоссе Тула - Белев и Дубна - Воскресенское - Тула.

Ефремовский район находится в южной части области. Занимает площадь 1649 кв. км. Административный центр - город Ефремов, расположенный на берегу реки Красивая Меча, расстояние от города Тулы - 141 км. Ефремовские недра содержат кварцевые пески, строительный камень. Главная водная артерия - река Красивая Меча с притоками (Донской бассейн). Почвы района - черноземы, отличаются высоким плодородием. Лесной фонд невелик. Площадь сельхозугодий - 135,9 тыс. га, в том числе пашни - 112,32 тыс. га. Ефремовский район - ведущий и крупнейший аграрный регион Тульской области. По территории района проходит трасса М4 «Дон». Трасса М2 «Крым» имеет ответвление на город Воронеж через город Ефремов - 92 км. Проходят автодороги Ефремов - Орел, Ефремов - Данков, а также железнодорожная магистраль Москва - Донбасс.

Заокский район находится на северо-западе области. Занимает площадь 918,4 кв. км. Административный центр - поселок Заокский, расстояние от города Тулы - 85 км. Заокские недра содержат щебень, гальку, уголь. Главная водная артерия - река Ока с притоками Беспутой, Вашаной, Скнигой и др. Почвы района - серые лесные и дерново-подзолистые. Широколиственные леса с большими участками сосны занимают около 7% территории района. Основные породы - дуб, ясень, береза, осина и др. Заокский район богат памятными местами и зонами отдыха. По территории района проходят автодорога федерального значения М2 «Крым», железная дорога Москва - Харьков.

Каменский район находится в южной части области. Занимает площадь 795 кв. км. Административный центр - село Архангельское, расстояние от города Тулы - 168 км. Почвы - выщелоченный чернозем, наиболее плодородный в Тульской области. Арсенал полезных ископаемых невелик - это глины, песок и щебень. Кроме рек Красивой Мечи, Зуши, Каменки, Ситовой Мечи и прочих рек, и речек в районе имеются многочисленные пруды. Площадь лесов незначительна. Большая часть земель находится под сельскохозяйственными угодьями. Из древесных пород преобладают дуб, береза, ясень, клен, липа. Территорию района пересекают автотрассы, связывающие его с другими районами области и областным центром.

Кимовский район находится в юго-восточной части области. Занимает площадь 1111 кв. км. Административный центр - город Кимовск, расстояние от города Тулы - 77 км. Главная водная артерия - река Дон с притоками Непрядвой, Сухой Таболой, Мокрой Таболой, Сукромной. Кимовское водохранилище используется для рыбохозяйственных нужд; Пронское, расположенное на северо-востоке района, - для водоснабжения крупных предприятий. Есть несколько озер искусственного происхождения. Почвы преимущественно среднемощные черноземы. Имеются месторождения бурого угля, глины и фосфоритов. Возможно получение редких химических элементов из отвалов выработанных угольных шахт. Лесной фонд невелик, в основном это сажные леса, возникшие на рекультивированных землях. Через город Кимовск проходят железнодорожная магистраль Вязьма - Сызрань, автодороги местного значения.

Киреевский район находится в центральной части области. Занимает площадь 931 кв. км. Административный центр - город Киреевск, расположен на левом берегу реки Олень. Расстояние от города Тулы - 42 км. Население - 25,4 тыс. человек. В недрах района сосредоточены запасы железной руды и бурого угля; имеются залежи глины, горного песка, соли, бокситов, гипса, сульфатно-кальциевой воды. Основные водные артерии - реки Упа, Шат, Шиворонь, Уперта, Олень. Встречаются пруды, озера карстового происхождения, болота с запасами перегноя и торфа. Распространены овраги и балки. Почвы - деградированные и выщелоченные черноземы, имеющие довольно мощный перегнойный горизонт (до 70 см). Лесной фонд невелик и составляет около 3% всей площади района (4020 га). Леса растут в основном по оврагам и их склонам, речным долинам. Распространены лиственные породы деревьев: осина, береза, дуб, липа, ясень, клен, вяз и другие; хвойные - сосна и ель - встречаются реже. По склонам балок, оврагов, в поймах речных долин сохранилась степная растительность. Через район проходит железнодорожная магистраль Вязьма - Сызрань. Автомобильные дороги местного значения связывают город Киреевск с городами Тулой, Болохово, Липками, другими районными центрами.

Куркинский район находится в юго-восточной части Тульской области. Занимает площадь 929,45 кв. км. Административный центр - поселок Куркино, расположен на берегу реки Вязовка, притоке реки Красивая Меча. Расстояние от города Тулы - 127 км. Население - 5,8 тыс. человек. По территории района протекают реки Дон, Непрядва, Птань и их притоки. Почвы - черноземные, самые плодородные в области. Лесной фонд невелик и представлен смешанными лесами. Небольшие перелески едва заметны на фоне слабохолмистой равнины, прежде ковыльной степи. Куркинский район - аграрный. Специализируется на производстве зерновых культур, сахарной

свеклы; в животноводстве - на разведении крупного рогатого скота, свиней, овец. Автотрассы связывают поселок Куркино с городами Тула, Москва, Богородицк, Киреевск, Кимовск, Ефремов, населенными пунктами Липецкой области. Железнодорожное сообщение: станция Куликово Поле (Куркино) - станция Лев Толстой Липецкой области.

Ленинский район расположен кольцом вокруг города Тулы. Занимает площадь 135121 га. Главная водная артерия - река Упа с притоками: Сежа, Тулица, Воронка, Волоть, Непрейка, Шат, Ньюховка, Селюма. 366 га занимает зеркало прудов. Полезные ископаемые - известняк разных видов, песок, глина, уголь, железная руда. Преобладают серые лесные почвы. Лесами занято более четверти территории района. С севера на юг и с востока на запад район пересекают две крупные железнодорожные магистрали: Москва - Харьков и Вязьма - Сызрань, две автотрассы федерального значения: М2 «Крым» и Калуга - Тула - Новомосковск - Рязань. Имеется разветвленная сеть местных дорог.

Новомосковский район находится в восточной части области. Занимает площадь 888 кв. км. Административный центр - город Новомосковск, второй по значению город в области. Расположен в одной из самых высоких точек Среднерусской возвышенности, на высоте 236 м над уровнем моря между реками Дон и Шат. Расстояние от города Тулы - 60 км. Главные водные артерии - реки Дон и Шат. Два крупных водохранилища - Шатское и Пронское - построены для водоснабжения крупных предприятий; Любовское, водоем-охладитель электростанции, используется для рыбохозяйственных нужд. Почвы района преимущественно среднemocные черноземы. Полезные ископаемые - уголь, пирит, глина для кирпичного и керамического производства, известняки, суглинки. Месторождение каменного гипса - самое большое в Европе. Лесной фонд невелик, представлен небольшими островками, оставшимися от некогда мощных массивов, - Крюковский лес, Урванский лес и другие, где произрастают широколиственные породы деревьев: осина, береза, клен, липа, ясень, изредка дуб. Сельское хозяйство района специализируется на производстве зерновых, сахарной свеклы, картофеля, овощей, плодов, ягод, мясомолочной продукции. Через новомосковские земли проходят автомагистрали М4 «Дон», Калуга - Тула - Рязань, железнодорожные магистрали Москва - Донбасс, Сызрань - Вязьма.

Одоевский район находится в западной части области. Занимает площадь 1182 кв. км. Административный центр - поселок Одоев, расположен на левом высоком берегу р. Упы. Расстояние от города Тулы - 75 км. Население - 6,3 тыс. человек. Главная водная артерия - река Упа - пересекает район с востока на запад, разделяя его на северную и южную части. В реку Упу впадают небольшие речки Холохольна, Маловель, Мизгея, Ватца. Почвы

дерново-подзолистые, серые, светло-серые; 65% земли находится под пашней. Недра содержат строительные материалы. Северная часть района покрыта смешанными лесами, южная - преимущественно лесостепная; всего лесами занято 21% территории. Преобладающие породы - осина, береза, дуб и др. Основная часть лесов - засеки. Одоевский район - аграрный. Автомобильные дороги связывают район с городами Тула, Калуга, Москва, Щекино, Белев, Суворов и поселком Арсеньев.

Плавский район находится в южной части области. Занимает площадь 1020 кв. км. Административный центр - город Плавск, расположен на реке Плава. Расстояние от города Тулы - 67 км. Основные водные артерии - небольшие реки Плава, Пластица, Локна и др. Есть несколько озер и прудов. Почвы преимущественно выщелоченные и оподзоленные черноземы. Полезные ископаемые - глины, строительные карбонатные породы. Район относится к лесостепной зоне. Леса занимают небольшую площадь. Через плавские земли и районный центр проходят железная дорога Москва - Харьков, автодорога М4 «Крым». Автомобильные дороги местного значения связывают город Плавск с другими райцентрами области и селами района.

Суворовский район находится в западной части области. Занимает площадь 1064,6 кв. км. Административный центр - город Суворов, расположен на речке Черепети. Расстояние от города Тулы - 95 км. Водные ресурсы района определяют реки Ока, Упа, Черепетка. 1820 га земель заняты водными объектами. Самым большим (845 га) является искусственное водохранилище, предназначенное для технического водоснабжения ГРЭС. Имеются пруды и озера. Из полезных ископаемых выявлены каменный уголь, огнеупорная шамотная и керамическая глина, песок, камень, известняк. Почвы трех видов: в восточной части района - дерново-подзолистые (55%), в западной - серые лесные (37%), в долинах рек - пойменные (8%). Район расположен в зоне смешанных лесов. Лесные массивы занимают 35% (37086 га) всей его территории. Преобладающие породы деревьев: береза, осина, дуб; на границе с Белевским районом - хвойные. Район имеет разветвленную автотранспортную и железнодорожную сеть, протяженность без учета внутрихозяйственных дорог - почти 210 км, в том числе 19 км областного значения.

Тепло-Огаревский район находится в южной части области. Занимает площадь 1014 кв. км. Административный центр - рабочий поселок Теплое, расположенный на автотрассе Лапотково - Ефремов. Расстояние от города Тулы - 70 км. Недра района содержат глины высокого качества, которые используются для производства кирпича и керамических изделий, бутовый камень, применяемый в гражданском, производственном и дорожном строительстве, песок. По району проходит водораздел Окского и Донского

бассейнов, здесь находятся истоки реки Упы и ее притоков Уперты, Плавы, а также Зуши, Красивой Мечи, Ситовой Мечи. Почвы - преимущественно слабовыщелоченные черноземы. Район относится к лесостепной зоне, леса и кустарники занимают всего 4,6% его территории.

Тула - административный, экономический и культурный центр области. Расположен на Среднерусской возвышенности в 193 км к югу от города Москвы по железной дороге и 180 км по автомобильной. Через город Тулу протекает река Упа с притоками Тулицей и Воронкой, впадающими в нее в черте города.

Город Тула - крупнейший российский промышленный центр. В городе производятся: высокоточное оружие, реактивные системы залпового огня, стрелковое оружие, автоматические пушки, патроны, радиолокационные системы, другая наукоемкая продукция оборонного назначения. Город Тула - крупный железнодорожный узел, связанный с городами Москвой, Санкт-Петербургом, южными курортами и здравницами других регионов. Близ города Тулы проходят автодороги М4 «Крым» и Тула - Калуга - Михайлов - Рязань. Автобусные маршруты соединяют город Тулу с городами Москвой, Брянском, Воронежем, Калугой, Орлом, Курском, Липецком, Тамбовом, Смоленском, Рязанью, райцентрами области и соседних областей.

Узловский район находится в восточной части области. Занимаемая площадь - 567 кв. км. Административный центр - город Узловая, крупный промышленный центр области. Расстояние от города Тулы - 47 км. Недра района содержат бурый уголь, качественные глины, каменную соль, гипс, известняк и другие. Основные водные артерии - река Дон с притоками Люторичь, Сукромка, Далец, Емановка и реки Окского бассейна: Шиворонь, Рассошка, Любовька, Ильинка. Имеется множество ручьев, родников, прудов. Почвы преимущественно выщелоченные и оподзоленные черноземы. Район расположен в лесостепной зоне, но леса занимают всего 1,3% его территории. Встречаются заболоченные участки, терриконы. По территории района проходят железнодорожные магистрали Москва - Донбасс, Вязьма - Сызрань, автомагистраль М4 «Дон». Автомобильные дороги местного значения связывают город Узловую с городом Тулой, другими городами и населенными пунктами области.

Чернский район находится в юго-западной части области. Занимает площадь 1614 кв. км. Административный центр - поселок Чернь. Расположен на левом берегу реки Чернь, на автомагистрали М2 «Крым». Расстояние от города Тулы - 104 км. Самой крупной речкой Чернского района является приток реки Оки - река Зуша. В бассейнах 14 рек и речек находится 156 прудов, в том числе 4 - с водосбросными сооружениями. Почвы преимущественно черноземные и серые лесостепные. Из полезных

ископаемых выявлены известняки, белая и синяя глина, камень, песок, щебень. Лесной массив составляет 13% от общей площади земельных угодий (21 тыс. га), в основном - на юго-западе. По территории района проходят железная дорога Москва - Харьков с двумя железнодорожными станциями: Скуратово и Чернь, автомобильная магистраль М2 «Крым», местные шоссейные дороги.

Щекинский район - один из крупнейших в области. Находится в северной части Среднерусской возвышенности. Занимает площадь 1393 кв. км. Административный центр - город Щекино, один из крупнейших в области. Город химиков, энергетиков, металлургов. Расположен в 25 км к югу от города Тулы. Недр района содержат бурый уголь, железную руду, бокситы, известняки, огнеупорные и тугоплавкие глины, песок. Основные водные артерии - река Упа с притоками Плавой, Соловой, а также речки Крапивенка, Холохольна, Невежа и другие. Имеется много родников, озер карстового происхождения, искусственных водоемов. Щекинское водохранилище у города Советска имеет площадь зеркала 600 га. На северо-западе района преобладают суглинистые почвы, на востоке и юго-востоке - выщелоченные и оподзоленные черноземы, в долинах реки Упы и ее притоков - плодородные аллювиальные почвы. Район относится к лесостепной зоне. 13,2% его территории, преимущественно на севере, занимают лесные массивы; большей частью это широколиственные леса - засеки. Луга по составу трав, характеру и степени увлажнения разделяются на заливные и суходольные; оба вида - ценные кормовые угодья. Через город Щекино и район проходят железная дорога Москва - Харьков (станция Щекино) и автомагистраль М2 «Крым».

Ясногорский район находится на севере области. Его территория простирается от северных окраин Тулы до окских берегов. Занимает площадь 1299,7 кв. км. Административный центр - город Ясногорск, расположен в верховьях реки Вашаны. Расстояние от города Тулы - 45 км. Основные водные артерии - реки Ока, Осетр, Вашана, Беспута, Тулица и другие. Почвы светло-серые и серые лесные на покровных суглинках; их механический состав - тяжело- и среднесуглинистый. Среди пахотных почв доминируют среднекислые; под пашней находится около 50% земли. Пятая часть района занята лиственными лесами (около 20 тыс. га). Преобладающие породы деревьев - береза, липа, осина. На левом берегу реки Беспуты есть участок заповедной земли (33 га), где произрастают степные растения, необычные для севера области. По территории района проходят Московско-Курская железная дорога, автодороги М2 «Крым», Кашира - Алексин и автодороги местного значения.

3.1.2. Особо охраняемые природные территории области

В соответствии с действующим законодательством к особо охраняемым территориям и объектам относятся земли, имеющие особое природоохранное, научное, историко-культурное, эстетическое, оздоровительное, рекреационное и иное ценное значение.

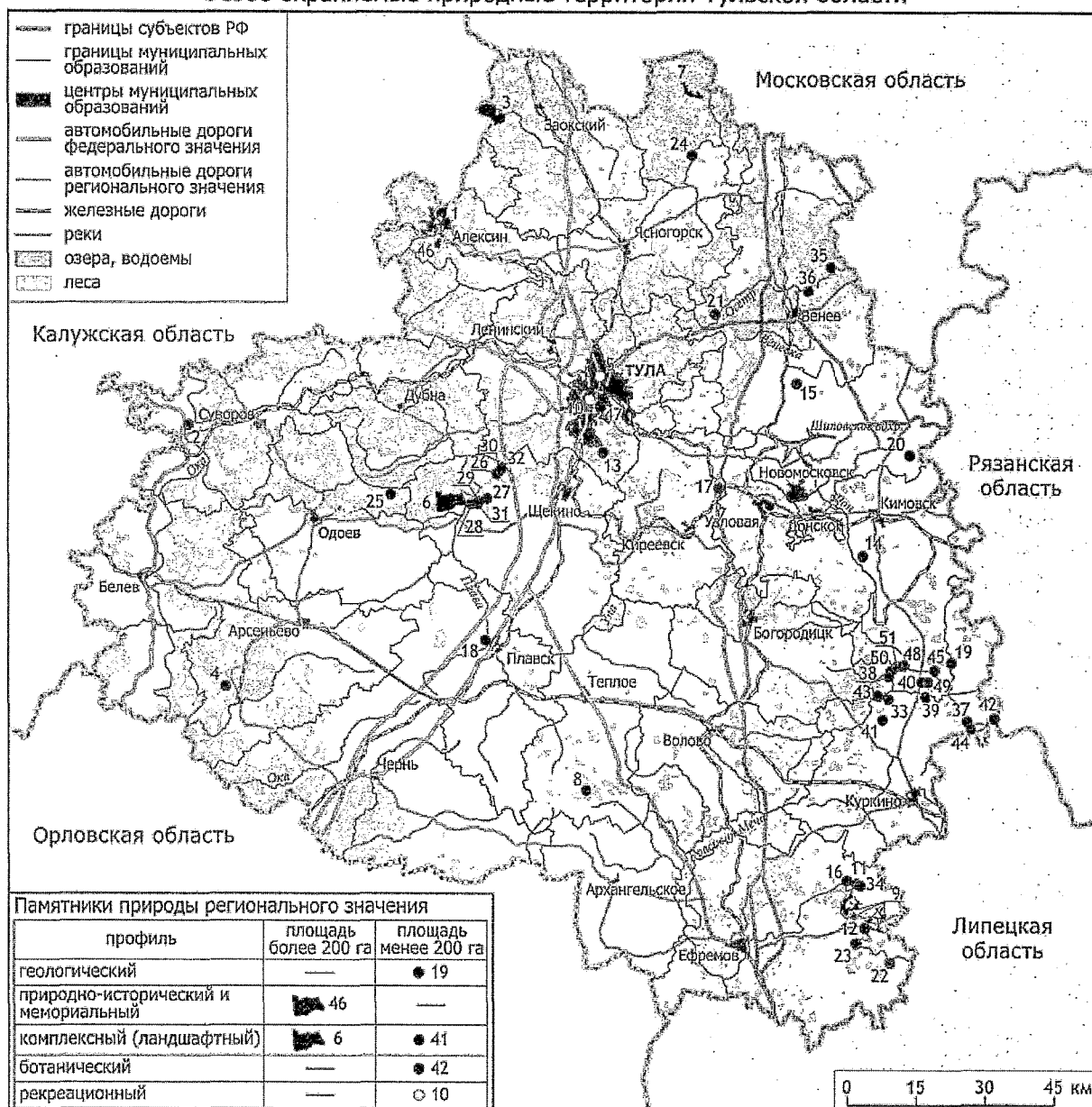
В состав земель этой категории входят особо охраняемые природные территории, занимаемые государственными природными заповедниками, национальными и природными парками, государственными природными заказниками, памятниками природы, ботаническими садами, лечебно-оздоровительными местностями и курортами. Кроме природных территорий в данную категорию земель входят земельные участки, занятые объектами физической культуры и спорта, отдыха и туризма, памятниками истории и культуры. Для этих земель установлен режим особой охраны.

В настоящее время в области имеется 52 особо охраняемые природные территории (далее - ООПТ).

Памятники природы Тульской области

- | | |
|---|--|
| 1 - Алексин Бор | 24 - Захарьинский лесостепной комплекс |
| 2 - Геологическое обнажение на р. Оке у г. Чекалина (Лихвинский разрез) | 25 - Прудковский участок лунника оживающего |
| 3 - Зеленая зона дома отдыха "Велегож" | 26 - Еловая аллея А.И. Успенского |
| 4 - Дубы "Девять братьев" | 27 - Дендрарий Крапивенского лесхоза-техникума |
| 5 - Комсомольский парк культуры и отдыха | 28 - Дендрарий старой лесной школы |
| 6 - Крапивенский заказник | 29 - Культура веймутовой сосны |
| 7 - Сосновый бор на р. Восьма | 30 - Культура ели 1870 г. |
| 8 - Урочище "Каменный" | 31 - Культура кедровой сибирской сосны |
| 9 - Урочища "Солдатское", "Шилова гора", "Пожар", "Резвяковский", "Займище" | 32 - Культура лиственницы сибирской |
| 10 - Центральный парк культуры и отдыха им. П.П. Белоусова | 33 - Урочище "Водяное поле" |
| 11 - Группа глыб кварцевого песчаника "Конь-камень" | 34 - Участок ковыльной степи у с. Козье |
| 12 - Каменная дорога | 35 - Урочище "Излучина" |
| 13 - Карстовая воронка у д. Ливенское | 36 - Урочище "Ключи" |
| 14 - Карстовые озера "Бездонное" и "Бездонье" | 37 - Бегичевский лес |
| 15 - Карстовое озеро у д. Новая деревня | 38 - Большеберезовское болото |
| 16 - Красная гора | 39 - Загорьевский лес |
| 17 - Красное озеро | 40 - Разуваев лес |
| 18 - Обнажение "Белая гора" | 41 - Степной Дубик |
| 19 - Обнажение целестиносодержащих известняков у с. Себино | 42 - Степное урочище "Горки" |
| 20 - Система подземных ходов у с. Гремячее (Араповская пещера) | 43 - Степное урочище "Нижний Дубик" |
| 21 - Скальные обнажения известняков в долине р. Осетр у с. Венев-монастырь | 44 - Урочище "Рыхотка" |
| 22 - Утес "Галочник" | 45 - Урочище "Татинки" |
| 23 - Утес "Ишутинская гора" | 46 - Источник Блаженной старицы Евфросинии |
| | 47 - Городской парк "Рогожинский" |
| | 48 - Монастырщино |
| | 49 - Балка "Березовая" |
| | 50 - Подкосьмовское болото |
| | 51 - Урочище "Березовка" |

Особо охраняемые природные территории Тульской области



Постановлением правительства Тульской области от 28.12.2017 № 637 создана особо охраняемая природная территория регионального значения – государственного природного заказника «Участок засечного леса с карстовыми болотами между поселком Озерный и селом Ломинцево».

3.2. Сведения о численности охотников на территории области

Текущее количество выданных охотничьих билетов единого федерального образца - 40 тысяч.

3.3. Описание характера и интенсивности антропогенного воздействия на охотничьи ресурсы и среду их обитания

Так как территория области располагается в пределах двух природных зон - лесной и лесостепной, следует отдельно остановиться на ходе и последствиях антропогенного давления на каждую из зон, а также на интразональные типы экотопов, такие как водно-болотные угодья.

Распределение сохранившихся лесных массивов в значительной степени совпадает со сменой типов почв. На правом берегу реки Оки по северо-западу области в почвенном покрове преобладают пески и безвалунные глины. Здесь выделяются хвойные леса, представленные сосновыми борами Алексинского и Суворовского районов (около 5% всей покрытой лесом площади). В ряде лесничеств Белевского района сохранились массивы с примесью ели естественного происхождения (около 6% покрытой лесом площади). Значительная сохранность этих массивов связана, по-видимому, с малой степенью использования в сельскохозяйственном производстве дерново-подзолистых почв.

Водораздельные (бывшие засечные) леса, протянувшиеся узкой полосой от правобережья реки Оки (Белевский район) до северо-восточной границы области (Веневский район), на большей части площади представлены осинниками и березняками, заместившими коренные дубовые и дубово-липовые леса. Почвы - безвалунные глины и суглинки. Значительный процент массивов, подвергшихся интенсивным мероприятиям по восстановлению дуба с целью получения крупномерной древесины при высоких оборотах рубки, составляют густые дубовые насаждения (полнота 0,8), в значительной мере пораженные гнилевыми заболеваниями. Основная часть древостоев не достигает возраста естественной спелости.

Островные леса юга области располагаются в виде отдельных пятен по водоразделам, лощинам и представляют собой остепненные дубравы или осиновые и березовые рощи. По крутым берегам реки Красивая Меча произрастают байрачные дубняки 35-45-летнего возраста порослевого происхождения. Всего на долю дубовых древостоев приходится около 35% всей покрытой лесом площади (23% составляют высокоствольные насаждения), на долю березняков - 22%, осинников - 17%, липняков - 9,5%.

Лесополосы. Недостаток лесов в этой зоне издавна побуждал многих землевладельцев заняться лесоразведением. Первые искусственные посадки появились здесь уже в 1845 г. К концу XIX в. на частновладельческих землях Тульский губернии лесокультурные насаждения занимали более 3 тыс. га.

Наибольшее количество посадок приходится на южные и юго-восточные районы (Ефремовский - 1974 га, Чернский - 1544 га, Воловский - 1364 га), а наименьшее - на северо-западе области (Алексинский - 476 га, Заокский - 545 га).

Плодовые и ягодные насаждения. Существенная ландшафтная роль принадлежит в настоящее время плодово-ягодным насаждениям, общая площадь которых на 1976 г. составляла 25,8 тыс. га. Это преимущественно яблоневые, грушевые, сливовые сады. Наибольшее распространение они получили в Белевском (4 тыс. га), Ленинском (3 тыс. га) и Веневском районах. Значительную роль играют приусадебные и коллективные сады, площадь которых в 1985 г. составила 6,8 тыс. га, а в 1996 г. - 22,6 тыс. га.

Луга. Наряду с другими биотопами луговые ценозы подверглись существенным изменениям в результате хозяйственной деятельности человека. В настоящее время луга занимают около 67 тыс. га. Основную долю составляют суходолы. Пойменные луга, а также низинные болота, старицы, встречаются местами в разработанных долинах рек Ока, Дон, Шат, Упа, Солова.

Значительные площади пойм распаханы и заняты овощеводческими хозяйствами.

К настоящему моменту на территории области насчитывается 645 прудов общей площадью 3,4 тыс. га.

Среди водных угодий искусственного происхождения необходимо отметить водохранилища, используемые в основном для водоснабжения предприятий. Это Шатское (площадь 1200 га, сооружено в 1932 г.), Любовское (площадь 300 га - 1933 г.), Черепетское (площадь 900 га - 1953 г.), Кимовское (площадь 400 га - 1962 г.), Пронское (площадь 1600 га - 1968 г.), Товарковское (площадь 100 га - 1986 - 90 гг.), Щекинское (площадь 600 га - 1967 г.).

В перечень ландшафтов, возникших в результате хозяйственной деятельности, следует внести низинные болота антропогенного происхождения, образовавшиеся при выработке угольных пластов и сбросе откачиваемых из шахты вод. Глубина этих болот варьирует от 0,7 до 1,5 метра, форма - от округлой (диаметром 40 - 50 метров) до вытянутой (60 - 70 20 - 30 метров).

На долю естественных водных угодий в области приходится 0,4% от всей ее площади - 10,6 тыс. га, водохранилищ и других искусственных сооружений - 0,5% - 12,3 тыс. га.

4. Характеристика размещения и состояния использования охотничьих угодий и иных территорий, являющихся средой обитания охотничьих ресурсов на территории области

4.1. Информация о принадлежности охотничьих угодий и иных территорий, являющихся средой обитания охотничьих ресурсов области

Общая площадь области составляет 2570,9 тыс. га. К охотничьим угодьям относятся 2509973 га в границах закрепленных и общедоступных охотничьих угодий. В структуре угодий преобладают открытые (около 1770

тыс. га) и лесопокрытые (439 тыс. га) угодья.

В настоящее время на территории области насчитывается 107 охотничьих угодий (охотничьих хозяйств) и 2 ООПТ с ограничением охоты. Из них 78 охотничьих хозяйств закреплены за 51 юридическим лицом. Общедоступных охотничьих угодий 29 и составляют 20,06%. Площадь общедоступных охотничьих угодий составляет 517268 га.

Графическое отображение и описание границ охотничьих угодий приведено в приложении № 1.

Таблица 4.1.1. Сведения об охотпользователях разных форм собственности и занимаемых ими площадях охотничьих угодий и иных территорий, являющихся средой обитания охотничьих ресурсов области, и общедоступных охотничьих угодьях области

Район	Хозяйство	Адрес	Площадь, га
Алексинский	«Алексинское» о/х Тульская региональная общественная организация охотников и рыболовов (далее - ТРООО и Р)	300000, г. Тула, ул. Каминского, д. 19	14121
	«Высоковское» о/х общество с ограниченной ответственностью (далее – ООО) «ФСБ Динамо»	301350. Тульская обл., Алексинский район, д. Борисово, ул. Зеленая, д. 8	14803
	«Гуровское» о/х ООО «Био Старкт»	111033, г. Москва, ул.Золоторожский Вал, д. 32, стр. 6	11553
	«Приокское» о/х Акционерное общество (далее – АО) «Тяжпромарматура»	301368, Тульская обл., г. Алексин, ул. Некрасова, д. 60	11923
	«Сотинское» о/х ООО «КапиталСтрой»	109004, г. Москва, переулок Тетеринский, д. 4-8, стр. 2	14414
	«Хованское» о/х Всероссийское физкультурно-спортивное общество (далее – ВФСО) «Динамо»	300012, г. Тула, ул. Жаворонкова, ЦПКиО, строение 1	10496
Арсеньевский	«Арсеньевское» о/х Военно-охотничье общество – общероссийская спортивная общественная организация (далее -	119121, г. Москва, ул. Бурденко, д. 14-а	20620

Район	Хозяйство	Адрес	Площадь, га
	ВОО-ОСОУ)		
	«Кузьменское» о/х ООО «ТКОТ»	300012, г. Тула, пр-зд Тимирязева, д. 2	17647
	О/х Открытое акционерное общество (далее – ОАО) «Тулаавтотранс»	300600, г. Тула, ул. Тургеневская, д. 69	13262
	«Арсеньевское» о/х ТРООО и Р	300000, г. Тула, ул. Каминского, д. 19	64883
Белевский	«Белевское» о/х ТРООО и Р	300000, г. Тула, ул. Каминского, д. 19	86904
	«Окское» о/х общедоступные охотничьи угодья (далее – ОДОУ) Белевского р-на		17114
	О/х ООО «Национальный русский охотничий клуб»	103001, Тульская область, г. Белев, ул. К. Маркса, д. 67, кв. 4	14194
Богородицкий	«Бахметьевское» о/х Индивидуальный предприниматель Глава Крестьянско-фермерского хозяйства Лаврентьева Наталья Анатольевна	301823, Тульская область, Богородицкий район, поселок Товарковский, 3-й проезд, дом 2, кв. 12	23983
	О/х «Богородицкое» Муниципальное бюджетное учреждение спорта «Охотничье- рыболовный клуб» (далее - МБУС «ОРК») Муниципальное образование Богородицкий район	301800, Тульская область, г. Богородицк, ул. Урицкого, д. 4	34544
	«Богородицкое» о/х ОДОУ Богородицкого района		36534
Веневский	«Барсуковское» о/х ООО «Тинтел»	109172, г. Москва, ул. Малые Каменщики, д. 10	19499
	«Веневское» о/х Веневская районная общественная организация «Общество охотников и рыболовов» (далее - ВРОО ОО и Р)	301320, Тульская область, г. Венев, ул. Бундурина, д. 6	78393
	«Веневское» о/х ООО	300041, г. Тула, пр-т Ленина,	15292

Район	Хозяйство	Адрес	Площадь, га
	«Сармат»	д. 49	
	«Карникское» о/х ООО «Славянская охота»	300041, г. Тула, проспект Ленина, д. 14	12687
	«Тюнежское» о/х Некомерческое партнерство (далее – НП) «Общество подружейной охоты и дичеразведения»	300041, г. Тула, ул. Ф. Смирнова, д. 2	23089
	«Новоселковское» о/х ВОО-ОСОО	119121, г. Москва, ул. Бурденко, д. 14-а	9383
Воловский	«Верхоупское» о/х ОДОУ Воловского района		27011
	«Воловское» о/х ОДОУ Воловского района		16630
	«Баскаковское» о/х ОДОУ Воловского района		12000
	«Любимовское» о/х ОДОУ Воловского района		19842
	«Свистовское» о/х ОДОУ Воловского района		13677
	«Турдейское» о/х ООО «ЖАС»	301570, Тульская область, Воловский район, поселок Садовый	19580
Дубенский	«Березовское» о/х Публичное акционерное общество (далее – ПАО) «ТОЗ»	300002, г. Тула, ул. Советская, д. 1-а	16402
	«Дубенское» о/х ТРООО и Р	300000, г. Тула, ул. Каминского, д. 19	33803
	Зона охраны охотничьих ресурсов «Воскресенский»		365
	«Пореченское» о/х ООО «Охотничья Слобода»	142100, Московская обл. г. Подольск, ул. Комсомольская, д. 1 помещение № 59	13105
Ефремовский	«Красногорское» о/х ООО «Красивомечье»	301840, Тульская область, г. Ефремов, ул. Строителей, д. 2	13181
	Зона охраны охотничьих ресурсов «Кобылинка»		178

Район	Хозяйство	Адрес	Площадь, га
	Зона охраны охотничьих ресурсов «Яновка»		79
	О/х Ефремовская ассоциация охотников и рыболовов	301840, Тульская область, Ефремовский район, г. Ефремов, ул. Свердлова, д. 99-а	121973
	«Трусовское» о/х ОДОУ Ефремовского р-на		29568
Заокский	«Дмитровское» о/х Федеральное государственное бюджетное образовательное учреждение высшего образования «Тульский государственный университет» (далее – ТулГУ)	300600, г. Тула, проспект Ленина, 92	20592
	«Заокское» о/х ТРООО и Р	300000, г. Тула, ул. Каминского, д. 19	21248
	«Ненашевское» о/х ТРООО и Р	300000, г. Тула, ул. Каминского, д. 19	25300
	«Поленовское» о/х ООО «ЛИГА»	300007, г. Тула, ул. Кауля, д. 45, корпус 4	19363
	«Тетеревское» о/х АО «Научно-производственное объединение (далее - АО НПО) «Сплав»	300004, г. Тула, ул. Щегловская Засека, д. 33	6669
Каменский	«Архангельское» о/х ОДОУ Каменского района		15502
	«Вознесенское» о/х ОДОУ Каменского района		2976
	«Каменское» о/х НП «Охотничье-рыболовное хозяйство»	301990, Тульская область, Каменский район, село Архангельское, улица Дачная	24183
	«Каменское» о/х ТРООО и Р	300000, г. Тула, ул. Каминского, д. 19	19428
	«Молчановское» о/х ОДОУ Каменского района		10913

Район	Хозяйство	Адрес	Площадь, га
	«Яблоневское» о/х ОДОУ Каменского района		6896
Кимовский	«Зеркальное» о/х ОДОУ Кимовского района		10298
	«Зубовское» о/х ОДОУ Кимовского района		27936
	Зона охраны охотничьих ресурсов «Кимовский»		506
	О/х АО «Кимовский радиоэлектромеханический завод»	301723, Тульская область, г. Кимовск, ул. Коммунистическая, д. 3	55991
	«Табольское» о/х ОДОУ Кимовского р-на		15862
Киреевский	«Киреевское» о/х ТРООО и Р	300000, г. Тула, ул. Каминского, д. 19	66619
	«Майское» о/х ООО «Альянс»	301260, Тульская область, г. Киреевск, ул. Геологов, д. 26	11628
	«Гамовское» о/х ОДОУ Ленинского района		22327
Куркинский	«Куркинское» о/х Ассоциация охотников и рыболовов «Моховое»	301940, Тульская область, пгт Куркино, ул. Железнодорожная, д. 49	10660
	Зона охраны охотничьих ресурсов «Куликово поле» Куркинского района		2921
	«Куркинское» о/х ОДОУ Куркинского района		25872
	«Куркинское» о/х ТРООО и Р	300000, г. Тула, ул. Каминского, д. 19	37484
	«Самарское» о/х ОДОУ Куркинского района		17121
Ленинский	«Беломутовское» о/х ООО «Озерное»	300026, г. Тула, пр-т Ленина, д. 127-а, офис 303	15948
	«Варфоломеевское» о/х ВОО-ОСОО	119121, г. Москва, ул. Бурденко, д. 14-а	6620
	Зона охраны охотничьих ресурсов «Непрейка»		356

Район	Хозяйство	Адрес	Площадь, га
	«Обидимское» о/х ТРООО и Р	300000, г. Тула, ул. Каминского, д. 19	9785
	«Тульское» о/х ОДОУ Ленинского района		35411
	«Ленинское» о/х ООО «КРК Ночной охотник»	301118, Тульская область, Ленинский район, п. Молодежный, ул. Шоссейная, д. 18	14872
	«Суходольское» о/х ВОО-ОСОО	119121, г. Москва, ул. Бурденко, д. 14-а	30329
	«Рудневское» о/х ООО «Цефей»	300041, г. Тула, Хлебная площадь, д. 4	22922
	«Головеньковское» о/х ООО «ЖАС»	301570, Тульская область, Воловский район, поселок Садовый	8569
	«Труфановское» о/х ТРООО и Р	300000, г. Тула, ул. Каминского, д. 19	9485
Новомосковский	«Гремячевское» о/х ОДОУ Новомосковского района		15716
	«Новомосковское» о/х Новомосковское муниципальное учреждение спорта «Охотничье-рыболовный клуб» (далее - НМУС «ОРК»)	301650, Тульская область, г. Новомосковск, ул. Трудовые Резервы, д. 48	55136
Одоевский	«Одоевское» о/х ООО «Офисный центр»	300600, г. Тула, ул. Советская, д. 112, оф. 35	38112
	«Рылевское» о/х ОДОУ Одоевского района		18668
	«Ченцовское» о/х ООО «Стрелец»	300012, г. Тула, ул. М. Тореза, 9а	26979
	«Кирилловское» о/х ООО «ПКФ «Экспресс»	301430, Тульская область, г. Суворов, ул. Островского, д. 4	33643
	«Прудковское» о/х ООО «Псовая охота»	300022, г. Тула, ул. Октябрьская, д. 314-б	12516
Плавский	«Плавское» о/х Муниципальное	301470, Тульская область, г. Плавск, ул. Заводская, д. 19	67839

Район	Хозяйство	Адрес	Площадь, га
	автономное учреждение Муниципального образования Плавкий район «Охотничье- рыболовный клуб» (далее - МАУ МО «ОРК»)		
	«Плавское» о/х ООО «Фантазия»	300041, г. Тула, ул. Староникитская, д. 42	18807
	«Частинское» о/х ОДОУ Плавского района		6204
	«Ольховское» о/х ОДОУ Плавского района		9694
Суворовский	«Николо-Гастуньское» о/х ООО «Охотничья тропа»	301414, Тульская обл, г. Суворов, ул. Белинского, д. 2а, к. 11	7699
	«Суворовское» о/х ТРООО и Р	300000, г. Тула, ул. Каминского, д. 19	49828
	«Ханинское» о/х ООО «Спецтехника»	300024, г. Тула, ул. Овражная, д. 17	21803
	«Южно-Ватцевское» о/х ООО «Тулагидроспецстрой»	301430, Тульская область, г. Суворов, ул. Пушкина, д. 10	23805
Тепло- Огаревский	«Доробинское» о/х ОДОУ Тепло-Огаревского района		17125
	«Северное» о/х ОДОУ Тепло-Огаревского района		13489
	«Тепло-Огаревское» о/х ТРООО и Р	300000, г. Тула, ул. Каминского, д. 19	62761
Узловский	Зона охраны охотничьих ресурсов «Дон-Люторич»		221
	«Узловское» о/х ТРООО и Р	300000, г. Тула, ул. Каминского, д. 19	50304
Чернский	«Бредихинское» о/х ОАО АК «Туламашзавод»	300002, г. Тула, ул. Мосина, д. 2	39382
	«Кудиновское» о/х ОДОУ Чернского района		16571
	«Липицкое» о/х ОДОУ Чернского района		27594

Район	Хозяйство	Адрес	Площадь, га
	«Скуратовское» о/х ВСФО «Динамо»	300012, г. Тула, ул. Жаворонкова, ЦПКиО, строение 1	40338
	«Троицкое» о/х ООО «Охотник»	301093, Тульская область, Чернский район, п. Спартак	15322
	«Чернское» о/х ТРООО и Р	300000, г. Тула, ул. Каминского, д. 19	22651
Щекинский	«Карамышевское» о/х ОДОУ Щекинского района		9987
	«Крапивенское» о/х ООО «ЗУБР»	301132, Тульская область, Ленинский район, п. Обидимо, ул. Кирпичная, д. 1-а, пом. 303	14756
	«Щекинское» о/х ТРООО и Р	300000, г. Тула, ул. Каминского, д. 19	87426
	«Кураковское» о/х ОАО «Щекиноазот»	301212, Тульская область, Щекинский район, р/п Первомайский, ул. Симферопольская, д. 19	6488
	О/х ООО «Ордена Ленина племзавод-колхоз «Новая жизнь» им. И.М. Семенова	301226, Тульская область, Щекинский район, с. Карамышево	24048
Ясногорский	«Денисовское» о/х ООО «Ридин»	300045, Тульская область, г. Тула, ул. Михеева, д. 15, офис 94	14336
	«Жерновское» о/х ОДОУ Ясногорского района		18730
	«Климовское» о/х Автономное некоммерческое объединение охотничье рыболовное хозяйство (далее - АНО ОРХ) «Ясногорье»	301030, Тульская область, г. Ясногорск, ул. Заводская, д. 6	14093
	«Милинское» о/х ООО «Диана»	301036, Тульская область, Ясногорский район, с. Архангельское, ул. Бритиковой, д. 6	16426
	О/х АНО ОХР «Ясногорье»	301030, Тульская область, г. Ясногорск, ул. Заводская, д. 6	30030

Район	Хозяйство	Адрес	Площадь, га
	«Синиченское» о/х ООО «Вепрь»	300007, г. Тула, Красноармейский проспект, д. 20, оф. 1	14314
	«Ясногорское» о/х ТРООО и Р	300000, г. Тула, ул. Каминского, д. 19	11725
Итого			2509973

4.2. Информация о состоянии ведения охотничьего хозяйства в области

Государственный контроль и надзор в сфере охотничьего хозяйства осуществляется министерством природных ресурсов и экологии Тульской области, 300045, г. Тула, ул. Оборонная, д. 114-а.

В границах охотничьих угодий разрешены: промысловая охота; любительская и спортивная охота; охота в целях регулирования численности охотничьих ресурсов; охота в целях акклиматизации, переселения и гибридизации охотничьих ресурсов; охота в целях содержания и разведения охотничьих ресурсов в полувольных условиях или искусственно созданной среде обитания; охота в целях осуществления научно-исследовательской деятельности, образовательной деятельности.

В настоящее время все охотпользователи области заключили охотхозяйственные соглашения. В соответствии с охотхозяйственным соглашением охотпользователь имеет право:

пользоваться предоставленными ему в пользование охотничьими ресурсами;

пользоваться без разрешения охотничьими ресурсами, приобретенными для расселения на закрепленной территории;

собственности на добытые охотничьи ресурсы и продукцию, полученную от них, если иное не установлено федеральными законами;

выдавать физическим лицам разрешения на добычу охотничьих ресурсов в пределах установленных квот, нормативов и норм;

заключать договоры с юридическими лицами и гражданами на использование ими охотничьих ресурсов с одновременной выдачей разрешений на добычу охотничьих ресурсов;

вести подсобное хозяйство, включая переработку продукции, полученной в процессе осуществления разрешенных видов охоты, и производить изделия из объектов животного мира;

реализовывать произведенные продукцию и изделия;

создавать на полученных в установленном порядке земельных участках объекты охотничьей инфраструктуры в соответствии с действующим законодательством;

оказывать воздействие на среду обитания охотничьих ресурсов, улучшающее состояние охотничьих ресурсов, по согласованию с землевладельцами (землепользователями).

Охотпользователь обязан:

осуществлять только указанные в соглашении виды охоты;

соблюдать установленные правила, нормативы и сроки пользования охотничьими ресурсами;

применять при пользовании охотничьими ресурсами способы, не нарушающие целостности естественных сообществ;

не допускать разрушения или ухудшения среды обитания охотничьих ресурсов;

осуществлять учет и оценку состояния используемых охотничьих ресурсов, а также оценку состояния среды их обитания;

осуществлять виды деятельности в сфере охотничьего хозяйства, добычу охотничьих ресурсов в границах охотничьего угодья;

создавать и содержать охотничью инфраструктуру, проводить мероприятия по сохранению охотничьих ресурсов и среды их обитания;

проводить внутрихозяйственное охотустройство;

проводить мероприятия, обеспечивающие охрану и воспроизводство охотничьих ресурсов, а также редких и находящихся под угрозой исчезновения объектов животного мира;

использовать охотничьи ресурсы с применением орудий охоты и способов охоты, соответствующих требованиям гуманности и предотвращения жестокого обращения с животными;

осуществлять производственный охотничий контроль;

возмещать вред, причиненный охотничьим ресурсам, в соответствии со статьей 58 Федерального закона от 24 июля 2009 года № 209-ФЗ «Об охоте и о сохранении охотничьих ресурсов и о внесении изменений в отдельные законодательные акты Российской Федерации» (далее – ФЗ «Об охоте»), вред, причиненный окружающей среде, в соответствии с законодательством в области охраны окружающей среды, вред, причиненный личности или имуществу гражданина, а также вред, причиненный имуществу юридического лица, в соответствии с гражданским законодательством Российской Федерации.

4.3. Картографический материал, содержащий графическое отображение категорий и классов элементов среды обитания охотничьих ресурсов на территории области

Картографический материал, содержащий графическое отображение категорий и классов элементов среды обитания охотничьих ресурсов на территории области, представлен в приложении № 2.

4.4. Сведения о площадях категорий и классов элементов среды обитания охотничьих ресурсов на территории области в целом, а также в разрезе муниципальных районов области

Площади категорий среды обитания охотничьих ресурсов на территории области следующие: леса - 412663,8067 га, молодняки и кустарники - 33447,011 га, болота - 1641,017 га, лугово-степные комплексы - 323731,3 га, сельхозугодья - 1392078 га, внутренние водные объекты - 20876,214 га, пойменные комплексы - 57628,2135 га, непригодные для ведения охотничьего хозяйства - 325836,1 га, в разбивке по районам области приведены в таблице 4.4.1. Классы среды обитания охотничьих ресурсов в разбивке по районам области.

Таблица 4.4.1. Классы среды обитания охотничьих ресурсов в разбивке по районам области

Классы среды обитания охотничьих ресурсов	Ед. изм.	Алексинский	Арсеньевский	Белевский	Богородицкий	Веневский	Воловский	Дубенский	Ефремовский	Заокский	Каменский
1. Хвойные вечнозеленые (хвойных вечнозеленых пород более 80%)	га	3420,851	67,6292	2013,584	97,6689	71,427	112,6565	466,9975	34,3155	2237,501	-
	%	3,62	0,06	1,69	0,1	0,04	0,1	0,58	0,02	2,44	-
2. Хвойные листопадные (хвойных листопадных пород более 80%)	га	75,8581	-	43,11969	-	-	-	-	-	25,79805	-
	%	0,08	-	0,04	-	-	-	-	-	0,03	-
3. Широколиственные (широколиственных пород более 30%)	га	2510,845	6322,748	3464,676	3023,483	16095,45	4143,849	9293,497	10673,32	2058,655	3220,396
	%	2,65	5,77	2,91	3,15	9,93	3,86	11,63	6,47	2,24	4,06
4. Мелколиственные (мелколиственных пород более 80%)	га	14229,5	10297,79	20149,19	1138,572	7119,807	332,2372	4366,629	213,1406	4905,049	330,3859
	%	15,06	9,4	16,93	1,18	4,39	0,31	5,46	0,13	5,34	0,42
5. Смешанные с преобладанием хвойных пород (хвойных пород 60 - 80%)	га	146,3668	441,8131	273,3868	-	55,6816	16,98408	66,98461	184,0003	991,0989	-
	%	0,15	0,4	0,23	-	0,03	0,02	0,08	0,11	1,08	-

Классы среды обитания охотничьих ресурсов	Ед. изм.	Алексинский	Арсеньевский	Белевский	Богородицкий	Веневский	Воловский	Дубенский	Ефремовский	Заокский	Каменский
6. Смешанные с преобладанием мелколиственных пород (мелколиственных пород 60-80%)	га	4213,849	5077,057	717,4894	344,8719	503,6816	13,51568	553,7175	96,7486	2128,94	-
	%	4,61	4,64	0,6	0,36	0,31	0,01	0,69	0,06	2,32	-
7. Смешанные с присутствием широколиственных пород (широколиственных пород менее 30%)	га	3703,658	3253,495	2377,601	643,056	5756,166	864,992	13029,74	530,2876	12629,79	756,2692
	%	3,92	2,97	2	0,67	3,55	0,81	16,3	0,33	13,75	0,95
8. Вырубки и зарастающие поля	га	1178,629	5696,855	5319,104	214,8559	331,1348	10,42874	319,6139	101,1515	12462	102,8733
	%	1,24	5,2	4,47	0,22	0,2	0,01	0,4	0,06	13,57	0,13
9. Болота травяные	га	14,3012	20,4221	36,0133	43,0013	60,9777	93,55014	76,03266	22,262	44,9154	0,952203
	%	0,01	0,02	0,03	0,04	0,04	0,09	0,1	0,01	0,05	0,001
10. Пашни	га	39100,07	53789,29	52474,05	60326,31	85796,89	68523,39	34137,64	108731,8	39388	56041,21
	%	41,39	49,12	44,10	63,01	52,94	63,77	42,71	66,82	42,88	70,45
11. Водотоки	га	819,677	324,9426	673,8934	245,1617	599,477	137,614	291,2755	778,5646	397,6112	44,39723
	%	0,86	0,3	0,57	0,26	0,37	0,13	0,36	0,48	0,43	0,06
12. Озера, пруды	га	168,6781	139,5802	205,9507	545,3652	619,3848	154,4939	308,9282	511,3382	172,1161	96,30114

Классы среды обитания охотничьих ресурсов	Ед. изм.	Алексинский	Арсеньевский	Белевский	Богородицкий	Веневский	Воловский	Дубенский	Ефремовский	Заокский	Каменский
	%	0,17	0,13	0,17	0,57	0,38	0,14	0,39	0,31	0,19	0,12
13. Лиственные кустарники	га	85,3376	62,81614	-	46,7816	107,597	25,91473	102,122	71,1655	21,36106	2,281071
	%	0,09	0,06	-	0,05	0,07	0,02	0,13	0,04	0,02	0,001
14. Пойменные комплексы с преобладанием леса (лес более 80%)	га	296,9265	51,3407	34,4828	24,9545	92,9304	109,3304	130,5683	275,4716	103,0289	12,58672
	%	0,31	0,05	0,03	0,03	0,06	0,1	0,16	0,17	0,11	0,02
15. Пойменные комплексы с преобладанием травянистой растительности (лес и кустарники до 20%)	га	1573,687	1473,478	5869,03	1319,411	1672,62	1629,918	3169,2	4142,795	804,0505	709,7523
	%	1,66	1,35	4,93	1,44	1,03	1,52	3,97	фев. 51	0,88	0,89
16. Смешанный кустарниковый пойменный комплекс	га	132,2428	19,4114	416,1447	2,8098	6,7042	-	75,02374	11,7985	98,52539	2,69142
	%	0,14	0,02	0,35	0,003	0,004	-	0,09	0,007	0,11	0,001
17. Луга	га	4652,442	11874,79	8870,593	9718,594	26032,3	21228,44	6160,316	18460,75	1534,096139	10846,29
	%	4,92	10,79	7,45	10,15	16,06	19,75	7,71	11,35	1,67	13,64
18. непригодные для ведения охотничьего хозяйства	га	13821,0754	10601,6044	16063,703	17997,107	17132,761	10048,68	7378,714	20059,093	11843,46	7380,607

Классы среды обитания охотничьих ресурсов	Ед. изм.	Алексинский	Арсеньевский	Белевский	Богородицкий	Веневский	Воловский	Дубенский	Ефремовский	Заокский	Каменский
(территории, занятые населенными пунктами, комплексами, рудеральные территории)	%										
		19,18	9,68	13,5	18,79	10,56	9,35	9,22	12,16	12,89	9,29
Итого	га	94444,9941	109515,06	119002,01	95732,004	162054,99	107445,99	79927	164898	91845,996	79546,993
	%	100	100	100	100	100	100	100	100	100	100

Классы среды обитания охотничьих ресурсов	Ед. изм.	Кимовский	Киреевский	Куркинский	Ленинский	Новомосковский	Одоевский	Плавский	Суворовский	Тепло-Огаревский
1. Хвойные вечнозеленые (хвойных вечнозеленых пород более 80%)	га	-	30,40554	244,428	722,7	-	1166,809	215,6257	3178,144	21,291
	%	-	0,03	0,26	0,5	-	1	0,21	2,98	0,021
2. Хвойные листопадные (хвойных листопадных пород более 80%)	га	-	14,32886	-	58,7	3,5	4,5619	25,5205	-	35,772
	%	-	0,02	-	0,04	0,004	0,003	0,02	-	0,035
3. Широколиственные (широколиственных пород более 30%)	га	429,1	4915,135	3048,427	18673,3	1506,6	5524,063	2952,269	8658,54	3993,441
	%	0,4	5,28	3,21	12,5	1,7	4,73	2,88	8,12	3,938
4. Мелколиственные (мелколиственных пород более 80%)	га	71,2	104,3569	97,76971	23455,2	441,1	11300,52	1467,532	1581,213	458,066
	%	0,1	0,11	0,1	15,7	0,5	9,67	1,43	1,48	0,452

Классы среды обитания охотничьих ресурсов	Ед. изм.	Кимовский	Киреевский	Куркинский	Ленинский	Новомосковский	Одоевский	Плавский	Суворовский	Тепло-Огаревский
5. Смешанные с преобладанием хвойных пород (хвойных пород 60-80%)	га	200,5	-	-	350,3	-	785,4397	14,4165	-	-
	%	0,2	-	-	0,2	-	0,67	0,01	-	-
6. Смешанные с преобладанием мелколиственных пород (мелколиственных пород 60-80%)	га	139,7	37,5303	49,80319	2915,7	-	1854,986	153,9052	1974,026	46,863
	%	0,1	0,04	0,05	1,9	-	1,59	0,15	1,85	0,046
7. Смешанные с присутствием широколиственных пород (широколиственных пород менее 30%)	га	3553,8	92,85408	296,0042	5389	215,6	4695,372	2669,927	23553,19	1208,091
	%	3,2	0,1	0,31	3,6	0,2	4,02	2,61	22,08	1,191
8. Вырубки и зарастающие поля	га	1096,6	667,0265	69,63243	986,4	246	5906,005	77,28198	2276,371	31,573
	%	1	0,72	0,07	0,7	0,3	5,05	0,08	2,13	0,031
9. Болота травяные	га	480	49,92585	45,92256	234,3	37,1	17,99261	20,81227	60,54783	4,022
	%	0,4	0,05	0,05	0,2	0,04	0,02	0,02	0,06	0,004
10. Пашни	га	63275,1	50333,24	68130,85	45026,5	57425,6	58675,72	68694,64	36818,47	75689,701
	%	56,9	54,06	71,77	30,1	64,7	50,21	67,05	34,52	74,639
11. Водотоки	га	216,5	257,6284	246,2066	235,1	144	563,9507	169,3388	592,1214	266,003
	%	0,2	0,28	0,26	0,2	0,2	0,48	0,17	0,56	0,262

Классы среды обитания охотничьих ресурсов	Ед. изм.	Кимовский	Киреевский	Куркинский	Ленинский	Новомосковский	Одоевский	Плавский	Суворовский	Тепло-Огаревский
12. Озера, пруды	га	1459,1	450,3268	252,5567	1071,5	2631,3	122,474	122,2336	1372,587	133,512
	%	1,3	0,49	0,27	0,7	3	0,1	0,12	1,28	0,132
13. Лиственные кустарники	га	405,6	70,90524	40,79964	38,4	96	0,391	30,63685	105,6938	61,252
	%	0,4	0,08	0,04	0,03	0,1	0,0003	0,03	0,1	0,06
14. Пойменные комплексы с преобладанием леса (лес более 80%)	га	18	0,07403	22,07169	165	-	310,7628	16,79836	110,9462	16,026
	%	0,02	0,001	0,02	0,1	-	0,27	0,02	0,1	0,016
15. Пойменные комплексы с преобладанием травянистой растительности (лес и кустарники до 20%)	га	3497,7	985,1161	858,8945	6047,8	103,3	3493,232	552,3313	5110,109	737,079
	%	3,1	1,06	0,9	4	0,1	2,99	0,54	4,79	0,727
16. Смешанный кустарниковый пойменный комплекс	га	-	-	7,268719	26,7	-	17,9146	2,369016	71,82095	-
	%	-	-	0,01	0,02	-	0,02	0,002	0,07	-
17. Луга	га	19730,5	20792,11	14839,46	8731,7	11486,2	12154,96	17868,31	8729,914	9474,165
	%	17,8	22,33	15,63	5,8	12,9	10,4	17,44	8,19	9,343
18. Не пригодные для ведения охотничьего хозяйства (территории, занятые населенными пунктами,	га	16536,5	14297,04	6674,903	35427,7	14466,7	10262,85	7406,055	12455,3	9231,143
	%	14,9	15,36	7,02	23,7	16,3	8,78	7,23	11,69	9,103

Классы среды обитания охотничьих ресурсов	Ед. изм.	Кимовский	Киреевский	Куркинский	Ленинский	Новомосковский	Одоевский	Плавский	Суворовский	Тепло-Огаревский
промышленными комплексами, рудеральные территории)										
Итого	га	111110	93098,004	94924,998	149556	88803	116858	102460	106648,99	101408
	%	100	100	100	100	100	100	100	100	100

Классы среды обитания охотничьих ресурсов	Ед. изм.	Узловский	Чернский	Щекинский	Ясногорский
1. Хвойные вечнозеленые (хвойных вечнозеленых пород более 80%)	га	61,9	383,2	353,279	301,2599
	%	0,1	0,2	0,25	0,23
2. Хвойные листопадные (хвойных листопадных пород более 80%)	га	-	21,1	-	-
	%	-	0,01	-	-
3. Широколиственные (широколиственных пород более 30%)	га	1329,3	1598,7	17803,48	12229,69
	%	2	1	12,78	9,41
4. Мелколиственные (мелколиственных пород более 80%)	га	75,9	11714,3	2036,848	3517,378
	%	0,1	7,3	1,46	2,71
5. Смешанные с преобладанием хвойных пород (хвойных пород 60 - 80%)	га	55,9	50,8	-	-
	%	0,1	0,03	-	-

Классы среды обитания охотничьих ресурсов	Ед. изм.	Узловский	Чернский	Щекинский	Ясногорский
6. Смешанные с преобладанием мелколиственных пород (мелколиственных пород 60-80%)	га	-	3230,8	-	-
	%	-	2	-	-
7. Смешанные с присутствием широколиственных пород (широколиственных пород менее 30%)	га	485,3	6327,2	1730,116	12832,94
	%	0,7	3,9	1,24	9,87
8. Вырубки и зарастающие поля	га	499,5	4259,6	358,996	34163,7
	%	0,7	2,6	0,26	26,29
9. Болота травяные	га	93	15	100,5968	69,39586
	%	0,1	0,01	0,07	0,05
10. Пашни	га	38067,5	92486,6	73940,37	47182,9
	%	56,1	57,3	53,06	36,30
11. Водотоки	га	212,9	673,8	269,6017	267,1372
	%	0,3	0,4	0,19	0,21
12. Озера, пруды	га	553,3	188,4	830,36	339,5666
	%	0,8	0,1	0,59	0,26
13. Лиственные кустарники	га	83,2	11	27,44287	21,65153
	%	0,1	0,01	0,02	0,02
14. Пойменные комплексы с преобладанием леса (лес более 80%)	га	5,7	391,1	187,616	193,8797
	%	0,01	0,2	0,13	0,15

Классы среды обитания охотничьих ресурсов	Ед. изм.	Узловский	Чернский	Щекинский	Ясногорский
15. Пойменные комплексы с преобладанием травянистой растительности (лес и кустарники до 20%)	га	1648,9	2988	3496,397	2191,482
	%	2,4	1,9	2,51	1,69
16. Смешанный кустарниковый пойменный комплекс	га	11	40,1	19,91475	21,82332
	%	0,02	0,02	0,01	0,02
17. Луга	га	8094,2	21302	20356,08	4368,9347
	%	11,9	13,2	14,61	3,36
18. Не пригодные для ведения охотничьего хозяйства (территории, занятые населенными пунктами, промышленными комплексами, рудеральные территории)	га	16605,5	15747,2	17828,91	12268,26
	%	24,5	9,8	21,37	9,43
Итого	га	67883	161429	139340,01	129969,99
	%	100	100	100	100

4.4.2. Комплексная качественная оценка выделенных элементов среды обитания охотничьих ресурсов для следующих видов охотничьих ресурсов: лось, европейский благородный олень, европейская косуля, кабан, заяц-беляк, заяц-русак, тетерев, серая куропатка

Оценка качества угодий необходима для проектных расчетов, определения перспектив развития охотничьего хозяйства области, разработки и планирования эксплуатационных и воспроизводственных мероприятий. Разные виды охотничьих ресурсов предъявляют различные требования к местообитаниям, по-разному реагируют на климатические, антропогенные и другие факторы среды обитания. В связи с этим качественная оценка элементов среды обитания проведена для каждого из основных видов охотничьих ресурсов.

При выполнении комплексной оценки угодий уточнен их состав и проведена дифференциация угодий на пригодные и непригодные для обитания каждого вида охотничьих ресурсов. При этом бонитировка угодий (их качественная оценка для каждого вида животных) проведена лишь в угодьях, которые отнесены к пригодным для вида местообитаниям. В связи с этим имеющиеся сведения по эксплуатации угодий были обработаны с учетом биотехнических и иных предпочтений охотничьих ресурсов. При этом различаются угодья трех категорий: хорошие, средние, плохие.

Хорошие угодья - основные станции обитания данного вида. Они отличаются высокими защитными свойствами, имеют обильную разнообразную и устойчивую по годам кормовую базу. Даже в неблагоприятные годы здесь сохраняются условия для обитания вида. Плотность животных в этих угодьях, как правило, более высокая, чем в угодьях других категорий.

Средние угодья по всем показателям занимают промежуточное положение. Кормовая база в них более однообразна по видовому составу, урожаи кормов более редкие и не столь значительные по объему, защитные условия удовлетворительные. Плотность заселения неравномерна по годам и не очень высокая. При биотехническом вмешательстве, направленном на устранение или смягчение отрицательных факторов, численность животных в них может быть значительно повышена. Угодья этой категории, особенно занимающие большую площадь, служат основным объектом хозяйственной деятельности и, следовательно, резервом для повышения производительности всего хозяйства.

Плохие угодья характеризуются противоположными свойствами. Они малокормны, не имеют удовлетворительных укрытий и убежищ. Эти станции отличаются невысокой плотностью заселения или посещаются случайно. Их

значение несколько возрастает в урожайные годы на те или иные виды кормов. Угодья этой категории не играют существенной роли для популяции. Биотехнические мероприятия здесь малоэффективны. Лишь коренная мелиорация может существенно улучшить условия таких угодий и перевести их в более высокий разряд.

Угодья II и IV классов бонитета занимают промежуточное положение между хорошими и средними, средними и плохими угодьями.

Для определения бонитета предварительно вычисляется средневзвешенный показатель качества угодий. Он выявляется путем перемножения площадей хороших, средних и плохих угодий соответственно на 250, 100 и 15 (эти коэффициенты показывают, что по производительности хорошие угодья в 2,5 раза лучше средних и в 16-17 раз лучше плохих угодий), затем полученные произведения складываются и сумма делится на общую площадь угодий, свойственных данному виду охотничьей фауны.

Полученный средневзвешенный показатель качества угодий соответствует тому или иному классу бонитета, что видно из следующей бонитировочной шкалы таблицы 4.4.2.1. Шкала определения бонитета по средневзвешенной оценке качества угодий.

Таблица 4.4.2.1. Шкала определения бонитета по средневзвешенной оценке качества угодий

Класс бонитета	I	II	III	IV	V
Средневзвешенный показатель качества угодий (в баллах)	более 200 (250)	200-130	130-70	70-30	менее 30 (15)

Таблица 4.4.2.2. Результаты бонитировки охотничьих угодий
Алексинского района для основных видов охотничьей фауны

Основные виды	Пригодные для обитания площади		Категории угодий						Ср. взвеш. показатель качества	Бонитет
	га	%	хорошие		средние		плохие			
			га	%	га	%	га	%		
Лось	41846	100	14517,3	34,6	19747,5	47,1	7581,2	18	136	2
Европейский благородный олень	41831,7	100	6214,5	14,8	28746,8	68,7	6870,4	16,4	108	3
Европейская косуля	27616,4	100	17447,7	63,1	4146,9	15,0	6021,8	21,8	175	2
Кабан	41845,6	100	20349,5	48,0	21420,3	51,2	75,85	0,2	199	2
Зяец-беляк	41846	100	14517,3	34,6	19747,5	47,2	7581,2	18,1	136	2
Зяец-русак	15876,7	100	1653,6	10,3	13794	86,9	429,1	2,7	112	3
Тетерев	41746,2	100	25672,1	61,3	4789,3	11,5	11284,8	27,0	168	2
Серая куропатка	15876,7	100	1653,6	10,3	13794	86,9	429,1	2,7	112	3

Таблица 4.4.2.3. Результаты бонитировки охотничьих угодий
Арсеньевского района для основных видов охотничьей фауны

Основные виды	Пригодные для обитания площади		Категории угодий						Ср. взвеш. показатель качества	Бонитет
	га	%	хорошие		средние		плохие			
			га	%	га	%	га	%		
Лось	36346,7	100	12663,5	34,8	14262,7	39,2	9420,5	26	130	3
Европейский благородный олень	44658,6	100	16620,4	37,22	14618,4	32,73	13419,8	30,05	130	3
Европейская косуля	44639,3	100	0,00	0,00	31291	70,1	13348,3	29,9	74	3
Кабан	44659,6	100	9576,2	21,44	23188,2	51,92	11895,2	26,64	109	3
Зяец-беляк	32784,8	100	6220,9	18,97	25070	76,47	1493,9	4,56	124	3
Зяец-русак	19127,4	100	1473,5	7,7	17653,9	92,3	0,00	0,00	111	3
Тетерев	44659,6	100	15374,9	34,43	17338,2	38,82	11946,5	26,75	128	3
Серая куропатка	19127,4	100	1473,5	7,7	17653,9	92,3	0,00	0,00	111	3

Таблица 4.4.2.4. Результаты бонитировки охотничьих угодий Белевского района для основных видов охотничьей фауны

Основные виды	Пригодные для обитания площади		Категории угодий						Ср. взвеш. показатель качества	Бонитет
	га	%	хорошие		средние		плохие			
			га	%	га	%	га	%		
Лось	43374,2	100	13022,8	30	20452,7	47,2	9898,7	22,8	125	3
Европейский благородный олень	49583,7	100	23613,7	47,62	11160,1	22,51	14809,9	29,87	146	2
Европейская косуля	49585,7	100	0,00	0,00	34803	70,2	14782,7	29,8	74	3
Кабан	49584,4	100	5842,3	11,78	34792,4	70,17	8949,7	18,05	102	3
Зяц-беяк	40713,9	100	6008,6	14,76	28757,1	70,63	5948,2	14,61	109	3
Зяц-русак	20474,8	100	5869,0	28,66	14605,8	71,34	0,00	0,00	142	2
Тетерев	49584,4	100	20866,7	42,03	19733,5	39,85	8984,2	18,12	147	2
Серая куропатка	20474,8	100	5869,0	28,66	14605,8	71,34	0,00	0,00	142	2

Таблица 4.4.2.5. Результаты бонитировки охотничьих угодий Богородицкого района
для основных видов охотничьей фауны

Основные виды	Пригодные для обитания площади		Категории угодий						Ср. взвеш. показатель качества	Бонитет
	га	%	хорошие		средние		плохие			
			га	%	га	%	га	%		
Лось	12597,1	100	876,5	6,9	6179,2	49	5541,4	44,1	72	3
Европейский благородный олень	16617,4	100	4161,9	25,05	1349,7	8,12	11105,8	66,83	80	3
Европейская косуля	16575,3	100	0,00	0,00	5537,3	33,4	11038	66,6	43	4
Кабан	16618,3	100	3666,6	22,06	3190,1	19,2	9761,6	58,74	83	3
Заяц-беляк	6899,7	100	264,5	3,83	5272,8	76,42	1362,4	19,75	88	3
Заяц-русак	11302,5	100	1319,4	11,67	9983,1	88,33	0,00	0,00	117	3
Тетерев	16618,3	100	1483,5	8,93	5348,2	32,18	9786,6	58,89	63	4
Серая куропатка	11302,5	100	1319,4	11,67	9983,1	88,33	0,00	0,00	117	3

Таблица 4.4.2.6. Результаты бонитировки охотничьих угодий Веневского района
для основных видов охотничьей фауны

Основные виды	Пригодные для обитания площади		Категории угодий						Ср. взвеш. показатель качества	Бонитет
	га	%	хорошие		средние		плохие			
			га	%	га	%	га	%		
Лось	79219,6	100	32197,4	40,7	29182,7	36,8	17839,5	22,5	142	2
Европейский благородный олень	79158,4	100	21851,6	27,6	39317,2	49,7	17989,6	22,7	122	3
Европейская косуля	65778,8	100	49463,4	75,2	148,6	0,2	16166,8	24,6	190	2
Кабан	79158,5	100	53848,5	68,1	25238,6	31,8	71,4	0,1	200	2
Заяц-беляк	79219,6	100	32197,4	40,7	29182,7	36,8	17839,5	22,5	141	2
Заяц-русак	50624,2	100	16190	32	34334,6	67,8	99,6	0,2	146	2
Тетерев	83688,4	100	54796,3	65,5	5296,5	6,3	23595,6	28,2	174	2
Серая куропатка	50624,2	100	16190	32	34334,6	67,8	99,6	0,2	148	2

Таблица 4.4.2.7. Результаты бонитировки охотничьих угодий Воловского района
для основных видов охотничьей фауны

Основные виды	Пригодные для обитания площади		Категории угодий						Ср. взвеш. показатель качества	Бонитет
	га	%	хорошие		средние		плохие			
			га	%	га	%	га	%		
Лось	13721,3	100	187,6	1,4	3667,8	26,7	9865,9	71,9	40	4
Европейский благородный олень	28581,3	100	4476	15,6	1044,2	3,6	23061,1	80,8	54	4
Европейская косуля	28488,1	100	0,00	0,00	5629,8	19,8	22858,3	80,2	31,8	4
Кабан	28581,7	100	5008,8	17,5	2250,9	7,9	21322	74,6	62,8	4
Заяц-беляк	7355,3	100	53,3	0,7	5578,5	75,9	1723,5	23,4	81,2	3
Заяц-русак	22894,6	100	1629,9	7,1	21264,7	92,9	0,00	0,00	110,7	3
Тетерев	28581,7	100	345,7	1,2	6804,7	23,8	21431,3	75,0	38,05	4
Серая куропатка	22894,6	100	1629,9	7,1	21264,7	92,9	0,00	0,00	110,7	3

Таблица 4.4.2.8. Результаты бонитировки охотничьих угодий Дубенского района для основных видов охотничьей фауны

Основные виды	Пригодные для обитания площади		Категории угодий						Ср. взвеш. показатель качества	Бонитет
	га	%	хорошие		средние		плохие			
			га	%	га	%	га	%		
Лось	70798,4	100	6765,9	9,6	30198,1	42,6	33834,4	47,8	74	3
Европейский благородный олень	40524,347	100	22323,2	55,1	11132,6	27,4	7068,5	17,4	168	2
Европейская косуля	36157,34	100	10000,6	27,7	16396,34	45,2	9760,4	27,0	119	3
Кабан	40524,1	100	23054,1	56,9	17003	41,9	467	1,2	184	2
Заяц-беляк	70798,4	100	6765,9	9,6	30198,1	42,6	33834,4	47,8	74	3
Заяц-русак	13401,42	100	3365,2	25,1	9830,7	73,3	205,52	1,5	136	2
Тетерев	39970,1	100	13738,4	34,4	272,5	0,6	25959,2	64,9	96	3
Серая куропатка	13401,42	100	3365,2	25,1	9830,7	73,3	205,52	1,5	136	2

Таблица 4.4.2.9. Результаты бонитировки охотничьих угодий Ефремовского района
для основных видов охотничьей фауны

Основные виды	Пригодные для обитания площади		Категории угодий						Ср. взвеш. показатель качества	Бонитет
	га	%	хорошие		средние		плохие			
			га	%	га	%	га	%		
Лось	21894	100	417,8	2	8375,5	38,2	13100,7	59,8	52	4
Европейский благородный олень	34808,5	100	10886,4	31,3	19481,8	55,9	4440,3	12,8	136	2
Европейская косуля	34795	100	0,00	0,00	12191,4	35,0	22603,6	65,0	44	4
Кабан	34817,3	100	11203,6	32,18	5130,6	14,74	18483,1	53,08	103	3
Заяц-беляк	16356,5	100	368,2	2,25	11823,2	72,28	4165,1	25,47	81	3
Заяц-русак	22796,8	100	4142,8	18,17	18645	81,83	0,00	0,00	127	3
Тетерев	34817,3	100	309,8	0,89	15748,9	45,23	18758,6	53,88	55	4
Серая куропатка	22796,8	100	4142,8	18,17	18645	81,83	0,00	0,00	127	3

Таблица 4.4.2.10. Результаты бонитировки охотничьих угодий Заокского района
для основных видов охотничьей фауны

Основные виды	Пригодные для обитания площади		Категории угодий						Ср. взвеш. показатель качества	Бонитет
	га	%	хорошие		средние		плохие			
			га	%	га	%	га	%		
Лось	40043,6	100	14813,72	37,0	22163,33	55,3	3066,55	7,6	149	2
Европейский благородный олень	39999,46	100	14688,3	36,7	19718,76	49,3	5592,4	13,9	143	2
Европейская косуля	35094,36	100	17048,77	48,6	13723,79	39,1	4321,8	12,2	162	2
Кабан	40044,25	100	16937	42,3	23081,55	57,5	25,7	0,1	163	2
Заяц-беляк	40043,6	100	14813,72	37,0	22163,33	55,2	3066,55	7,7	149	2
Заяц-русак	15758,52	100	1534	9,7	14023	88,9	201,52	1,3	114	3
Тетерев	39999,35	100	18922,34	47,3	3321,51	8,2	17755,5	44,4	133	2
Серая куропатка	15758,52	100	1534	9,7	14023	88,9	201,52	1,3	114	3

Таблица 4.4.2.11. Результаты бонитировки охотничьих угодий Каменского района
для основных видов охотничьей фауны

Основные виды	Пригодные для обитания площади		Категории угодий						Ср. взвеш. показатель качества	Бонитет
	га	%	хорошие		средние		плохие			
			га	%	га	%	га	%		
Лось	8391,3	100	206,7	2,5	2615,7	31,2	5568,9	66,3	47	4
Европейский благородный олень	15983,7	100	3550,6	22,2	863,8	5,4	11569,3	72,4	71	3
Европейская косуля	15983,7	100	0,00	0,00	4427,6	27,7	11556,1	72,3	38	4
Кабан	15984,7	100	3976,7	24,9	1160,7	7,3	10847,3	67,8	79	3
Заяц-беляк	5138,4	100	107,9	2,1	4319,7	84,1	710,8	13,8	91	3
Заяц-русак	11664	100	709,8	6,1	10954,2	93,9	0,00	0,00	109	3
Тетерев	15984,7	100	330,4	2,1	4794,4	30,0	10859,9	67,9	45	4
Серая куропатка	11664	100	709,8	6,1	10954,2	93,9	0,00	0,00	109	3

Таблица 4.4.2.12. Результаты бонитировки охотничьих угодий Кимовского района
для основных видов охотничьей фауны

Основные виды	Пригодные для обитания площади		Категории угодий						Ср. взвеш. показатель качества	Бонитет
	га	%	хорошие		средние		плохие			
			га	%	га	%	га	%		
Лось	15810,9	100	1721,4	11	2582,9	16,3	11506,6	72,7	54	4
Европейский благородный олень	29622,3	100	500,3	1,69	5395,9	18,22	23726,1	80,09	34	2
Европейская косуля	29142,7	100	0,00	0,00	5914,5	20,3	23228,2	79,7	32	4
Кабан	29622,7	100	3982,9	13,45	5429,3	18,33	20210,5	68,22	62	4
Заяц-беляк	11594,9	100	3405,4	29,37	4211,8	36,33	3977,7	34,33	114	3
Заяц-русак	24730,4	100	3497,7	14,14	21232,7	85,86	0,00	0,00	121	3
Тетерев	29622,7	100	210,9	0,71	9183,3	31,0	20228,5	68,29	43	4
Серая куропатка	24730,4	100	3497,7	14,14	21232,7	85,86	0,00	0,00	121	3

Таблица 4.4.2.13. Результаты бонитировки охотничьих угодий Киреевского района
для основных видов охотничьей фауны

Основные виды	Пригодные для обитания площади		Категории угодий						Ср. взвеш. показатель качества	Бонитет
	га	%	хорошие		средние		плохие			
			га	%	га	%	га	%		
Лось	13204,6	100	804,6	6,1	3377,7	25,6	9022,3	68,3	51	4
Европейский благородный олень	13204,9	100	5019,4	38	912,9	6,9	7272,6	55,1	110	3
Европейская косуля	27709,8	100	0,00	0,00	5918,3	21,4	21791,5	78,6	33,2	4
Кабан	27759,7	100	5008	18,0	1895,4	6,8	20856,3	75,2	63,1	4
Заяц-беляк	6967,6	100	737,9	10,6	5180,4	74,3	1049,3	15,1	103,1	3
Заяц-русак	22515,1	100	985,1	4,4	21530	95,6	0,00	0,00	106,6	3
Тетерев	27759,7	100	141,9	0,5	6761,4	24,4	20856,4	75,1	36,9	4
Серая куропатка	22515,1	100	985,1	4,4	21530	95,6	0,00	0,00	106,6	3

Таблица 4.4.2.14. Результаты бонитировки охотничьих угодий Куркинского района
для основных видов охотничьей фауны

Основные виды	Пригодные для обитания площади		Категории угодий						Ср. взвеш. показатель качества	Бонитет
	га	%	хорошие		средние		плохие			
			га	%	га	%	га	%		
Лось	9231,7	100	254,5	2,7	2451,8	26,6	6525,4	70,7	43	4
Европейский благородный олень	19619,9	100	3146,1	16	707,7	3,6	15766,1	80,4	55	4
Европейская косуля	19574,6	100	0,00	0,00	3876,2	19,8	15698,4	80,2	31	4
Кабан	19620,5	100	3344,4	17,1	1390,7	7,09	14885,4	75,81	61	4
Заяц-беляк	4781	100	117,7	2,46	3758,5	78,6	904,8	18,94	87	3
Заяц-русак	15816,1	100	858,9	5,4	14957,2	94,6	0,00	0,00	108	3
Тетерев	19620,5	100	147,6	0,75	4565,4	23,3	14907,5	75,95	36	4
Серая куропатка	15816,1	100	585,9	5,4	14957,2	94,6	0,00	0,00	108	3

Таблица 4.4.2.15. Результаты бонитировки охотничьих угодий Ленинского района
для основных видов охотничьей фауны

Основные виды	Пригодные для обитания площади		Категории угодий						Ср. взвеш. показатель качества	Бонитет
	га	%	хорошие		средние		плохие			
			га	%	га	%	га	%		
Лось	61682,1	100	10520,8	17,1	32774	53,1	18387,3	29,8	100	3
Европейский благородный олень	67794,3	100	42128,3	62,1	10487,5	15,5	15178,5	22,4	174	2
Европейская косуля	67560,9	100	0,00	0,00	52722,7	78,0	14838,2	22,0	81	3
Кабан	67795,2	100	24062,3	35,5	34708,2	51,2	9024,7	13,3	141	2
Зяц-беляк	59036,9	100	1375,1	2,33	51320,9	86,97	6340,9	10,7	94	3
Зяц-русак	15831	100	6047,8	38,2	9783,2	61,8	0,00	0,00	157	2
Тетерев	67795,2	100	26370,9	38,9	32234,6	47,5	9189,7	13,6	146	2
Серая куропатка	15831	100	6047,8	38,2	9783,2	61,8	0,00	0,00	157	2

Таблица 4.4.2.16. Результаты бонитировки охотничьих угодий Новомосковского района
для основных видов охотничьей фауны

Основные виды	Пригодные для обитания площади		Категории угодий						Ср. взвеш. показатель качества	Бонитет
	га	%	хорошие		средние		плохие			
			га	%	га	%	га	%		
Лось	6094,6	100	474,2	7,7	1308,3	21,5	4312,1	70,8	51	4
Европейский благородный олень	14135	100	1947,5	13,7	560,9	4	11626,6	82,3	50	4
Европейская косуля	14098,3	100	0,00	0,00	2505,3	17,8	11593	82,2	30,13	4
Кабан	14135,4	100	1722,2	12,2	886,4	6,3	11526,8	81,5	49,0	4
Заяц-беляк	2649,2	100	342	12,9	2163,3	81,7	143,9	5,4	114,8	3
Заяц-русак	11931,5	100	103,3	0,87	11828,2	99,13	0,00	0,00	101,3	3
Тетерев	14135,4	100	441,1	3,1	2167,5	15,3	11526,8	81,6	35,3	4
Серая куропатка	11931,5	100	103,3	0,87	11828,2	99,13	0,00	0,00	101,3	3

Таблица 4.4.2.17. Результаты бонитировки охотничьих угодий Одоевского района
для основных видов охотничьей фауны

Основные виды	Пригодные для обитания площади		Категории угодий						Ср. взвеш. показатель качества	Бонитет
	га	%	хорошие		средние		плохие			
			га	%	га	%	га	%		
Лось	35163,3	100	328,8	0,93	34816,6	99,01	17,9	0,51	101,4	3
Европейский благородный олень	47232,3	100	16824,5	35,6	26586	56,3	3821,8	8,1	146	2
Европейская косуля	47215,1	100	0,00	0,00	31562,3	66,9	15652,8	33,1	71	3
Кабан	47233,1	100	10219,5	21,64	24836	52,6	12177,6	25,76	110	3
Заяц-беляк	35078,1	100	6709,7	19,13	24852,6	70,85	3515,8	10,02	120	3
Заяц-русак	21572,5	100	3493,2	16,2	18079,3	83,8	0,00	0,00	124	3
Тетерев	59388,1	100	13155,5	22,15	21589,2	36,35	24643,4	41,5	97	3
Серая куропатка	21572,5	100	3493,2	16,2	18079,3	83,8	0,00	0,00	124	3

Таблица 4.4.2.18. Результаты бонитировки охотничьих угодий Плавского района
для основных видов охотничьей фауны

Основные виды	Пригодные для обитания площади		Категории угодий						Ср. взвеш. показатель качества	Бонитет
	га	%	хорошие		средние		плохие			
			га	%	га	%	га	%		
Лось	13559,3	100	730	5,4	3986,2	29,4	8843,1	65,2	52	4
Европейский благородный олень	13559,3	100	4419,7	32,6	3189,4	23,5	5950,2	43,9	111	3
Европейская косуля	26046,8	100	0,00	0,00	7600,7	29,2	18446,1	70,8	39,8	4
Кабан	26067,6	100	5622,2	21,6	2530,8	9,7	17914,6	68,7	74,0	3
Заяц-беляк	8199,3	100	124,7	1,5	7476	91,2	598,6	7,3	96,1	3
Заяц-русак	18530,9	100	552,3	2,98	17978,6	97,02	0,00	0,00	104,5	3
Тетерев	26067,6	100	1621,4	6,22	6514,8	25,0	17931,4	68,78	50,9	4
Серая куропатка	18530,9	100	552,3	2,98	17978,6	97,02	0,00	0,00	104,5	3

Таблица 4.4.2.19. Результаты бонитировки охотничьих угодий Суворовского района
для основных видов охотничьей фауны

Основные виды	Пригодные для обитания площади		Категории угодий						Ср. взвеш. показатель качества	Бонитет
	га	%	хорошие		средние		плохие			
			га	%	га	%	га	%		
Лось	49297,9	100	5263,4	10,7	17827,6	36,2	26206,9	53,1	70	3
Европейский благородный олень	49298,9	100	10239,7	20,7	31158,8	63,2	7900,4	16,1	117	3
Европейская косуля	55349,8	100	0,00	0,00	41509,8	75,0	13840	25,0	78	3
Кабан	55410,3	100	32211,7	58,1	14408,2	26,0	8790,4	15,9	173	2
Заяц-беляк	46680,4	100	2453,9	5,3	39055,9	83,6	5170,6	11,1	98	3
Заяц-русак	16293,9	100	5110,1	31,4	11183,8	68,6	0,00	0,00	147	2
Тетерев	55347,3	100	3492,2	6,3	42953,8	77,6	8901,3	16,1	95	3
Серая куропатка	16293,9	100	5110,1	31,4	11183,8	68,6	0,00	0,00	147	2

Таблица 4.4.2.20. Результаты бонитировки охотничьих угодий Тепло-Огаревского района для основных видов охотничьей фауны

Основные виды	Пригодные для обитания площади		Категории угодий						Ср. взвеш. показатель качества	Бонитет
	га	%	хорошие		средние		плохие			
			га	%	га	%	га	%		
Лось	9455,7	100	269,9	2,8	3345	35,4	5840,8	61,8	51	4
Европейский благородный олень	16086,9	100	4451,4	27,7	10878,5	67,6	757	4,7	137	2
Европейская косуля	21920,5	100	0,00	0,00	5836,7	26,6	10247,1	73,4	37	4
Кабан	16087,8	100	5201,5	32,33	1372,3	8,53	9514	59,14	98	3
Заяц-беляк	6613,6	100	92,9	1,4	5743,8	86,85	776,9	11,75	123	3
Заяц-русак	10304,2	100	737,1	7,15	9567,1	92,85	0,00	0,00	110	3
Тетерев	16087,8	100	505,0	3,14	6052,8	37,62	9530	59,24	54	4
Серая куропатка	10304,2	100	737,1	7,15	9567,1	92,85	0,00	0,00	110	3

Таблица 4.4.2.21. Результаты бонитировки охотничьих угодий Узловского района
для основных видов охотничьей фауны

Основные виды	Пригодные для обитания площади		Категории угодий						Ср. взвеш. показатель качества	Бонитет
	га	%	хорошие		средние		плохие			
			га	%	га	%	га	%		
Лось	6777,1	100	662,8	9,8	1567,6	23,1	4546,7	67,1	57	4
Европейский благородный олень	18894,8	100	1405,2	7,4	9291,6	49,2	8198	43,4	129	3
Европейская косуля	12350,7	100	0,00	0,00	2607,6	21,11	9743,1	78,89	32	4
Кабан	12443,8	100	1814,6	14,58	2442	19,62	8187,2	65,8	65	4
Заяц-беляк	4349,7	100	649,6	14,9	1958,2	45,0	1741,9	40,1	88	3
Заяц-русак	10336,8	100	1648,9	15,95	8687,9	84,05	0,00	0,00	123	3
Тетерев	12443,8	100	75,9	0,61	4175	33,55	8192,9	65,84	44	4
Серая куропатка	10336,8	100	1648,9	15,95	8687,9	84,05	0,00	0,00	123	3

Таблица 4.4.2.22. Результаты бонитировки охотничьих угодий Чернского района
для основных видов охотничьей фауны

Основные виды	Пригодные для обитания площади		Категории угодий						Ср. взвеш. показатель качества	Бонитет
	га	%	хорошие		средние		плохие			
			га	%	га	%	га	%		
Лось	38421	100	11226,8	29,2	13607,6	35,4	13586,6	35,4	113	3
Европейский благородный олень	52330,8	100	13312,9	25,4	35624	68,1	3393,9	6,5	132	2
Европейская косуля	52317,9	100	0,00	0,00	28006,8	53,53	24311,1	46,47	60	4
Кабан	52332,9	100	7925,9	15,15	23068,9	44,1	21338,1	40,75	85	3
Зяец-беляк	31582,1	100	1542,5	4,88	28375,7	89,85	1663,9	5,27	102	3
Зяец-русак	28600,7	100	2988	10,45	25612,7	89,55	0,00	0,00	115	3
Тетерев	52332,9	100	14945,1	28,56	15658,6	29,92	21729,2	41,52	107	3
Серая куропатка	28600,7	100	2988	10,45	25612,7	89,55	0,00	0,00	115	3

Таблица 4.4.2.23. Результаты бонитировки охотничьих угодий Щекинского района
для основных видов охотничьей фауны

Основные виды	Пригодные для обитания площади		Категории угодий						Ср. взвеш. показатель качества	Бонитет
	га	%	хорошие		средние		плохие			
			га	%	га	%	га	%		
Лось	32220,9	100	1123,3	3,5	14110,5	43,8	16987,1	52,7	60	4
Европейский благородный олень	32220,9	100	19840,2	61,6	2489,5	7,7	9891,2	30,7	166	2
Европейская косуля	46370,1	100	0,00	0,00	22517,6	48,6	23852,5	51,4	56,3	4
Кабан	46470,7	100	19533,6	42,0	6480,4	14,0	20456,7	44,0	125,6	3
Заяц-беляк	26094,7	100	386,4	1,5	22111,3	84,7	3597	13,8	90,5	3
Заяц-русак	24258,8	100	3496,4	14,4	20762,4	85,6	0,00	0,00	121,6	3
Тетерев	46470,7	100	2036,8	4,4	23789,6	51,2	20644,3	44,4	68,9	4
Серая куропатка	24258,8	100	3496,4	14,4	20762,4	85,6	0,00	0,00	121,6	3

Таблица 4.4.2.24. Результаты бонитировки охотничьих угодий Ясногорского района
для основных видов охотничьей фауны

Основные виды	Пригодные для обитания площади		Категории угодий						Ср. взвеш. показатель качества	Бонитет
	га	%	хорошие		средние		плохие			
			га	%	га	%	га	%		
Лось	69820,7	100	34379,2	49,3	20719,2	29,6	14722,3	21,1	200	2
Европейский благородный олень	69842,4	100	25062,5	35,8	37918,3	54,3	6861,6	9,9	145	2
Европейская косуля	66325,2	100	40767,5	61,4	13026,8	19,6	12530,9	19	175	2
Кабан	69842,5	100	59248,1	84,8	10293,2	14,7	301,2	0,5	226	1
Заяц-беляк	69820,7	100	34379,2	49,3	20719,2	29,6	14722,3	21,1	155	2
Заяц-русак	41488,9	100	4368,9	10,5	36904,4	89	215,6	0,5	115	3
Тетерев	69842,5	100	42071,6	60,2	215,6	0,3	27555,3	39,5	156	2
Серая куропатка	41488,9	100	4368,9	10,5	36904,4	89	215,6	0,5	115	3

5. Характеристика состояния численности и размещения охотничьих ресурсов на территории области

5.1. Сведения о численности и размещении охотничьих ресурсов

В соответствии с ФЗ «Об охоте» охотничьими ресурсами признаются объекты животного мира, которые в соответствии с настоящим Федеральным законом и законами субъектов Российской Федерации используются или могут быть использованы в целях охоты.

К охотничьим ресурсам на территории Российской Федерации относятся:

1) млекопитающие:

копытные животные - кабан, кабарга, дикий северный олень, косуля, лось, благородный олень, пятнистый олень, лань, овцебык, муфлон, сайгак, серна, сибирский горный козел, тур, снежный баран, гибриды зубра с бизоном, домашним скотом;

медведь;

пушные животные - волк, шакал, лисица, корсак, песец, енотовидная собака, енот-полоскун, рысь, росомаха, барсук, куница, соболь, харза, дикая кошка, ласка, горностай, солонгой, колонок, хори, норка, выдра, заяц, дикий кролик, бобр, сурок, суслик, крот, бурундук, летяга, белка, хомяк, ондатра, водяная полевка;

2) птицы - гусь, казарка, утка, глухарь, тетерев, рябчик, куропатка, перепел, кеклик, фазан, улар, пастушок, обыкновенный погоныш, коростель, камышница, лысуха, чибис, тулес, хрустан, камнешарка, турухтан, травник, улита, мородунка, веретенник, кроншнеп, бекас, дупель, гаршнеп, вальдшнеп, саджа, голубь, горлица.

Запрещается добыча млекопитающих и птиц, занесенных в Красную книгу Российской Федерации и в Красную книгу области, за исключением отлова млекопитающих и птиц в целях осуществления научно-исследовательской деятельности, образовательной деятельности и в целях акклиматизации, переселения и гибридизации охотничьих ресурсов.

Сведения о численности охотничьих ресурсов за период с 2008 года по 2017 год представлены в таблице 5.1.1.

Таблица 5.1.2 представляет данные о среднемноголетней численности охотничьих животных по районам области.

Таблица 5.1.1. Сведения о численности основных видов охотничьих животных в области за период с 2008 по 2017 год (особей)

Вид охотничьего ресурса	Годы									
	2008	2009	2010	2011	2012	2013	2014	2015	2016	2017
Косуля европейская	6814	5140	6660	7485	6547	6138	7263	5917	7177	8769
Кабан	6791	5553	6264	7754	6830	4682	2938	1250	1808	1103
Лось	1486	1580	1776	1696	1679	2020	1810	1689	2015	2399
Олень благородный	449	300	316	635	406	356	784	623	883	941
Заяц-русак	6402	6504	5878	11250	10583	5526	9010	6645	5959	7323
Заяц-беляк	1486	3908	3154	3162	3050	2638	2251	3020	1808	2662
Белка	9046	11474	7575	3343	2595	4544	1687	2975	1725	2491
Лисица	5593	6297	5107	8418	8787	5164	7458	5646	6401	7331
Волк	1	4	1	7	12	6	10	3	6	11
Горностай	247	367	231	335	-	-	-	-	27	52
Куница лесная	1548	1851	1507	2756	2090	1494	2232	1871	937	2921
Хорь	247	367	231	1881	-	175	930	607	607	1100
Серая куропатка	19677	32682	44896	7916	-	33478	8780	19128	6089	1076
Тетерев	21841	23091	9223	6090	-	27164	5246	10743	3667	7325

Таблица 5.1.2. Среднемноголетняя численность животных по районам области, 2008-2017 гг. (особей)

Районы	Косуля	Кабан	Лось	Олень	Заяц-русак	Заяц-беляк	Белка	Лисица	Куропатка	Тетерев	Хорь	Куница лесная
Алексинский	350,8	585,6	96,3	13,8	205,0	519,7	835,7	242,4	319,5	917,2	21,3	120,2
Арсеньевский	479,3	584,8	108,1	14,0	201,3	69,3	173,6	200,8	716,2	2082,9	22,9	60,1
Белевский	361,5	308,6	87,7	15,9	198,6	217,5	680,4	237,3	945,9	1141,2	33,9	93,7
Богородицкий	39,0	15,9	21,5	-	245,1	1,3	50,1	271,1	845,9	242,0	8,8	29,2
Веневский	393,5	322,3	141,3	66,6	436,2	269,5	395,8	313,0	1925,5	3263,6	30,9	165,8
Воловский	373,1	102,3	38,0	-	346,9	46,0	125,7	242,5	1187,2	567,3	21,7	39,3
Дубенский	230,1	204,5	59,7	21,7	104,4	346,3	609,5	151,3	393,5	834,2	32,4	75,5
Ефремовский	103,0	49,0	29,5	-	379,7	16,7	79,4	532,3	922,7	-	29,9	110,2
Заокский	222,9	256,1	99,8	3,2	196,0	206,5	259,5	180,5	615,5	639,4	8,0	34,5
Каменский	81,0	77,5	17,7	-	292,7	607	32,0	327,3	701,0	393,9	51,4	94,9
Кимовский	73,9	132,2	25,2	-	296,0	5,0	28,3	294,9	3195,3	61,6	35,7	36,0
Киреевский	153,3	79,2	19,2	-	286,4	2,0	65,0	219,3	856,9	774,7	30,7	35,0
Куркинский	60,0	33,0	17,7	-	354,6	1,7	40,2	168,9	1228,3	51,8	15,6	27,3
Ленинский	569,6	744,6	170,3	136,8	283,8	542,1	680,2	304,9	947,2	1169,2	29,3	140,8
Новомосковский	11,4	-	8,0	-	234,3	-	-	210,1	3469,3	827,0	28,2	45,5

Районы	Косуля	Кабан	Лось	Олень	Заяц-русак	Заяц-беляк	Белка	Лисица	Куропатка	Тетерев	Хорь	Куница лесная
Одоевский	368,5	485,6	80,3	47,7	302,5	90,7	287,4	142,5	114,4	158,3	31,1	71,9
Плавский	120,2	116,8	23,1	-	388,6	1,8	85,1	292,8	1309,7	1077,9	17,6	60,7
Суворовский	357,0	404,2	88,5	4,8	175,5	258,0	341,5	124,5	272,5	1129,8	14,0	60,5
Т-Огаревский	90,3	70,7	20,8	-	305,6	1,7	84,0	345,1	468,4	413,7	24,9	62,5
Узловский	56,0	11,9	2,2	-	176,1	1,7	-	172,3	1802,4	9,7	54,6	39,5
Чернский	507,6	460,4	85,2	-	430,8	54,7	216,1	515,9	811,9	717,1	33,8	99,0
Щекинский	266,6	194,6	69,6	40,8	308,6	247,8	191,4	455,4	1175,0	1082,6	13,5	80,3
Ясногорский	318,8	362,2	150,8	48,7	313,8	142,6	688,0	344,1	382,7	891,6	26,7	133,8
Всего по области:	5483,0	5459,0	1383,5	352,5	6726,1	2939,7	5645,7	6291,0	24606,9	17501,5	510,8	1703,8

5.3. Информация о динамике использования охотничьих ресурсов на территории области

Таблица 5.3.1. Объемы добычи охотничьих животных на территории области за 2008-2017 гг.

Вид охотничьего ресурса	Годы									
	2008	2009	2010	2011	2012	2013	2014	2015	2016	2017
Косуля европейская	212	264	269	285	456	614	612	619	516	690
Кабан	1053	1212	1803	1651	1900	1904	902	915	412	516
Лось	44	110	137	123	89	114	108	112	96	166
Олень благородный	9	4	0	7	26	48	32	36	42	51

Вид охотничьего ресурса	Годы									
	2008	2009	2010	2011	2012	2013	2014	2015	2016	2017
Заяц-русак	4510	4621	4653	1456	2243	3034	3136	2961	3208	2841
Заяц-беляк	551	763	507	120	281	496	604	550	561	315
Белка	2	24	7	108	58	77	35	26	46	61
Лисица	4120	4056	3923	2665	4075	3857	4554	4516	4005	6536
Волк	1	4	2	1	2	2	3	19	7	2
Горностай	Охота запрещена									
Куница лесная	-	35	30	65	136	159	139	192	123	130
Хорь	55	76	42	33	21	19	31	36	22	7
Серая куропатка	668	745	98	114	236	445	330	656	833	
Тетерев	-	5	15	21	154	56	53	297	164	

6. Мероприятия по организации рационального использования охотничьих угодий на территории области

6.1. Основные направления и мероприятия по развитию охотничьего хозяйства

Охота - вид пользования животным миром, представляющий собой деятельность по добыванию диких животных, отнесенных к объектам охоты, в естественной среде обитания. Охотничье хозяйство - отрасль природопользования, сфера деятельности по сохранению и использованию охотничьих ресурсов и среды их обитания.

Задачи рационального использования охотничьих угодий как среды обитания охотничьих животных (а из самого наименования схемы вытекает постановка задачи не только использования, но и охраны угодий) требуют, как представляется, выхода на межотраслевые и межинституциональные уровни.

Во-первых, необходима защита охотничьих угодий и, прямо или опосредованно, защита вмещаемых ими охотничьих ресурсов от неблагоприятных воздействий промышленности, сельского хозяйства, транспорта, связи, других отраслей и видов экономической деятельности, включая стадии их проектирования и санкционирования.

Во-вторых, эффективность рационального использования и охраны охотничьих угодий области в существенной степени зависит от нормативной правовой базы.

В-третьих, общепризнано, что эффективная охрана природы, компонентом которой являются охотничьи угодья и животные, невозможна без заинтересованного, активного участия общественности. Необходима направленная работа по включению ее в постановку и решение задач охраны животных и среды их обитания посредством создания постоянных площадок взаимодействия, формирования институтов (включая механизмы и процедуры) действенного участия граждан, регулярной просветительско-информационной работы. Принципиальна, важна поддержка охотничьей общественности.

К первоочередным мероприятиям по организации рационального использования охотничьих угодий следует отнести следующие.

Оптимизация территориального размещения и размеров охотничьих угодий с выделением зон охраны, угодий общего пользования.

Контроль над отражением в землеустроительной, кадастровой, лесохозяйственной, иной официальной документации режимов и обременений (в том числе сервитутов), связанных с охотпользованием.

Формирование в охотничьих угодьях области, независимо от их принадлежности, зон с различным режимом (параметрами) охоты, а также транспортного доступа (особенно вне дорог), рекреационных посещений вне кемпингов и т.п.

Методическое и метрологическое обеспечение мониторинга состояния охотничьих угодий, обеспечение его совместимости с методами и измерителями других видов мониторинга.

Содействие развитию массового стрелкового спорта, оборудование достаточного количества мест полевой предсезонной пристрелки в целях уменьшения отхода подранков и причинения диким животным страданий, не являющихся неизбежными.

К приоритетным мероприятиям по развитию охотничьего хозяйства на территории области необходимо отнести также:

оптимизацию использования охотничьих ресурсов и угодий;

развитие рекреационной специализации охотничьего хозяйства региона, трофейной охоты и охотничьего туризма путем создания инфраструктуры, отвечающей современным требованиям, повышения эффективности использования туристических ресурсов, вовлечения разных категорий населения в охотничий туризм;

совершенствование приемов и способов охоты, внедрение передовых приемов охоты, позволяющих целенаправленно вести селекционную работу, внедрять индивидуальные виды охоты и возрождать традиции проведения охоты;

организацию плановой подготовки и воспитания охотников, формирование системы подготовки, экологического воспитания и просвещения претендентов на получение права на охоту и самих охотников;

усиление требований к охотникам, основанных на уважении к традициям и этике проведения охоты;

повышение квалификации руководителей, специалистов высшего и среднего звена, егерей путем привлечения на работу специалистов, имеющих специализацию в области охотоведения, проведения регулярных курсов повышения квалификации для сотрудников всех уровней.

6.2. Нормы пропускной способности охотничьих угодий области

Для получения представления о количестве охотников, которые могут быть обеспечены охотой на территории данных охотугодий, необходимо рассчитать пропускную способность хозяйства.

Различают два вида пропускной способности: фактическую (зависящую от обилия объектов охоты) и территориальную (ограничиваемую возможностями конкретной территории).

Под дневной территориальной пропускной способностью подразумевается количество охотников, которые могут охотиться на территории хозяйства без нарушения принципов неистощительного пользования угодьями и правил безопасности на охоте.

Дневная территориальная пропускная способность для конкретного вида охоты определяется путем деления площади угодий, пригодных для ее проведения, на максимально допустимую норму нагрузки охотников на единицу площади. При этом учитывается, что единовременное проведение охоты на всей территории пригодных угодий не практикуется, а допустимый максимум ограничивается 60% охотничьих угодий. Территориальная пропускная способность установлена постановлением правительства Тульской области от 16.02.2012 № 66 «Об утверждении норм в области охоты и сохранения охотничьих ресурсов, использования и охраны объектов животного мира и среды их обитания».

6.3. Информация о выделении зон, планируемых для создания общедоступных охотничьих угодий и закрепленных охотничьих угодий в каждом муниципальном районе (в городском округе) области

Приказом Министерства природных ресурсов и экологии Российской Федерации от 18 мая 2012 г. № 137 была установлена максимальная площадь охотничьих угодий, в отношении которых могут быть заключены охотхозяйственные соглашения одним лицом или группой лиц, в размере 30000 га для области.

Таблица 6.3.1. Перспективное деление охотничьих угодий области на участки для создания общедоступных охотничьих угодий и закрепленных охотничьих угодий

Район (городской округ)	Хозяйство	Площадь, га	Участок	Площадь, га
Арсеньевский	«Арсеньевское» о/х ТРООО и Р	64883	Захаровский уч-ок	16172
			Первомайский уч-ок	18655
			Сычевский уч-ок	30056
Веневский	«Веневское» о/х ВРТОО ОО и Р	78393	Бельковский уч-ок	28688
			Веневский уч-ок	27254
			Павловский уч-ок	22451

Район (городской округ)	Хозяйство	Площадь, га	Участок	Площадь, га
Дубенский	«Дубенское» о/х ТРООО и Р	33803	Воскресенский уч-ок	15538
			Протасовский уч-ок	18265
Ефремовский	О/х НП «Охотник и рыболов»	121973	Лавровский уч-ок	14799
			Лобановский уч-ок	24431
			Мичуринский уч-ок	25607
			Ступинский уч-ок	32527
			Тормасовский уч-ок	24609
Киреевский	«Киреевское» о/х ТРООО и Р	66619	Болоховский уч-ок	26639
			Бородинский уч-ок	23349
			Октябрьский уч-ок	16631
Суворовский	«Суворовское» о/х ТРООО и Р	49828	Агеевский уч-ок	26102
			Новослободской уч-ок	11083
			Тарасьевский уч-ок	12643
Узловский	«Узловское» о/х ТРООО и Р	50304	Ракитинский уч-ок	24581
			Узловский уч-ок	25723
Щекинский	«Щекинское» о/х ТРООО и Р	87426	Огаревский уч-ок	21693
			Селивановский уч-ок	19157
			Стахановский уч-ок	26171
			Сумароковский уч-ок	20405

6.3.2. Картографический материал с обозначением зон планируемого создания охотничьих угодий на территории области

Картографический материал с обозначением зон создания охотничьих угодий на территории области представлен в приложении № 3.

6.4. Информация о выделении планируемых зон охраны охотничьих ресурсов

В соответствии со статьей 51 ФЗ «Об охоте», Лесным кодексом Российской Федерации и другими федеральными законами, в целях

сохранения охотничьих ресурсов создаются особо защитные участки лесов и другие зоны охраны охотничьих ресурсов, в которых их использование ограничивается.

Для области оптимальная площадь зоны охраны должна составлять 10% от общей площади охотничьих угодий (256790 га).

Зона охраны должна включать все типы угодий охотничьего хозяйства и являться комплексной для всех видов охотничьих животных.

На территории зон охраны устанавливается запрет охоты на все виды охотничьих ресурсов (за исключением регулирования численности отдельных объектов животного мира в целях охраны здоровья населения, устранения угрозы для жизни человека, предохранения от заболеваний сельскохозяйственных и других домашних животных, предотвращения нанесения ущерба животному миру и среде его обитания).

Функции зон охраны могут выполнять особо охраняемые природные территории, в которых ограничена охота.

7. Мероприятия по организации рационального использования охотничьих ресурсов на территории области

7.1. Планируемые к проведению биотехнические мероприятия (в том числе мероприятия по охране охотничьих ресурсов)

Приказом Министерства природных ресурсов и экологии Российской Федерации от 24 декабря 2010 г. № 560 утверждены виды, состав биотехнических мероприятий, а также порядок их проведения в целях сохранения охотничьих ресурсов, в соответствии с которым все биотехнические мероприятия подразделены на следующие разновидности:

1. Предотвращение гибели охотничьих животных.
2. Подкормка охотничьих животных и улучшение кормовых условий среды их обитания.
3. Мелиорация охотничьих угодий, улучшение защитных условий и повышение естественного воспроизводства охотничьих животных.
4. Расселение охотничьих животных.
5. Селекционная работа по формированию определенной половозрастной структуры популяций охотничьих животных, а также параметров их экстерьера.
6. Предотвращение болезней охотничьих животных.

С учетом природно-климатических, лесорастительных и социально-экономических особенностей в охотничьих угодьях на территории области выделены две охотхозяйственные зоны.

1. Засечная зона. Северо-западная часть области. Включает районы: Алексинский, Заокский, Ясногорский, Веневский, Суворовский, Дубенский, Ленинский, Одоевский, Белевский, Арсеньевский.

В районе преобладают смешанные сосново- и елово-широколиственные леса, изредка встречаются сосновые боры, широколиственные липово-дубово-ясенево-кленовые. На месте вырубок и пашен преобладают березовые и осиновые леса, под пологом которых возобновляются коренные породы - липа, клены остролистный и равнинный, ясень. Широколиственные леса образуют отдельные острова и обеднены собственно неморальными видами. Наличие значительного количества лесных угодий определяет «лесной» характер фауны охотничьих животных, особенности их воздействия на среду обитания.

2. Зона островных лесов. Юго-восточная часть области. Включает районы: Щекинский, Киреевский, Узловский, Кимовский, Чернский, Плавский, Тепло-Огаревский, Богородицкий, Воловский, Каменский, Куркинский, Ефремовский, Новомосковский.

Зона представляет собой в основном полевые угодья с небольшим количеством островков леса. Лесистость районов, входящих в эту зону, колеблется от 15% до 3% и менее. По лесорастительному районированию муниципальные районы области с лесистостью менее 15% отнесены к лесостепной зоне, лесостепному району.

Преобладающая часть водораздельных площадей распахана; луга приурочены к склонам оврагов, балок и поймам рек. Леса невелики по площади и встречаются преимущественно по склонам оврагов. Это березняки или чистые дубравы порослевого происхождения. Открытые угодья представлены луговыми степями, пашнями, залежами.

Зона имеет несколько обедненную фауну охотничьих животных.

В связи со значительным отличием качества угодий и различной численностью охотничьих ресурсов требования к охране и биотехнии на данной территории будут различаться.

1. Предотвращение гибели охотничьих животных включает в себя мероприятия по устранению незаконной добычи охотничьих животных, разрушению и уничтожению среды их обитания, мероприятия по регулированию численности объектов животного мира, влияющих на сохранение численности охотничьих ресурсов, предотвращение гибели животных от транспортных средств и производственных процессов, предотвращение гибели охотничьих ресурсов от стихийных бедствий природного и техногенного характера, а также непосредственное спасение охотничьих ресурсов при стихийных бедствиях природного и техногенного характера, создание в охотничьих угодьях зон охраны охотничьих ресурсов.

В области, по территории которой проходят крупные автомагистрали, достаточно актуальны вопросы предотвращения гибели животных от транспортных средств. При этом необходимо учитывать места концентрации охотничьих животных и пути их миграций и сезонных кочевков.

1.1. Организация охраны охотничьих животных.

Для организации качественной охраны угодий необходимо иметь в каждом охотхозяйстве график патрулирования угодий, обеспечить для этого необходимое количество техники и сотрудников. Выделить и закрепить егерские обходы из расчета 5 тысяч гектаров на одного егеря в засечной зоне и 10 тысяч гектаров на егеря в зоне островных лесов.

Для качественного патрулирования и обслуживания угодий необходимо снабдить егерей транспортными средствами, обеспечивающими передвижение по хозяйству во все сезоны года.

2. Подкормка охотничьих животных и улучшение кормовых условий среды их обитания обеспечивается за счет выполнения таких мероприятий, как непосредственная выкладка кормов, посадка и культивирование в угодьях растений кормовых культур, создание искусственных водоемов, обеспечение доступа к естественным кормам, создание сооружений для выкладки кормов и устройство кормовых полей и других сооружений, производство, заготовка, хранение кормов и минеральной подкормки.

2.1. Минимальные нормы подкормки охотничьих животных.

К необходимым биотехническим мероприятиям в соответствии с приказом Министерства природных ресурсов и экологии Российской Федерации от 24 декабря 2010 г. № 560 «Об утверждении видов и состава биотехнических мероприятий», относятся меры по поддержанию и увеличению численности охотничьих животных.

Решение этой задачи производится путем улучшения кормовых, гнездопригодных и защитных свойств угодий, подкормки животных в тяжелые периоды года, снижения числа хищников и конкурирующих видов, ликвидации или ослабления вредного воздействия человека, а также выпуска в угодья зверей и птиц в целях акклиматизации и реакклиматизации.

Основой для планирования биотехнических мероприятий являются бонитировка угодий и анализ данных по охотхозяйственной деятельности на территории области. Эти материалы позволяют определить, какие виды перспективны на устраиваемой территории и какие факторы сдерживают рост поголовья зверей и птиц, дают возможность обоснованно планировать перечень и объем биотехнических мероприятий, определить места их проведения.

В условиях области необходимо проводить комплекс биотехнических мероприятий, направленных на улучшение условий обитания следующих

основных видов охотфауны хозяйства: лося, кабана, косули, благородного оленя, зайца-беляка, зайца-русака, тетерева, куропатки и водоплавающей дичи.

Биотехнические мероприятия для лося

Наименование нормативов	Един. измер.	Норма
Устройство солонцов:		
количество на 1000 га угодий	шт.	2,0
количество солонцов на 10 лосей	шт.	2,0
расход соли на один солонец	кг	30
Подрубка ивы и осины		
на 10 лосей в сезон	м ³	10
Посадка ивы «на пень»		
на 10 лосей за сезон	м ³	30
Нормы подрубки осины на 1000 га леса	м ³	5-10

Биотехнические мероприятия для благородного оленя

Наименование нормативов	Един. измер.	Норма
Продолжительность подкормки	дн.	110
Кормушек на 10 оленей	шт.	1
Солонцов на 10 оленей	шт.	1
Подкормка (в сутки на 1 оленя): I период - до 30 ноября:		
Сено	кг	0,7
Сочные корма	кг	0,3
Концентрированные корма	кг	0,07
Всего	корм. ед.	0,45
II период - с 1 по 31 декабря:		
Сено	кг	1,5
Сочные корма	кг	0,4
Концентрированные корма	кг	0,15

Наименование нормативов	Един. измер.	Норма
Всего	корм. ед.	0,92
III период - с 1 января:		
Сено	кг	2,0
Сочные корма	кг	0,7
Концентрированные корма	кг	0,25
Всего	корм. ед.	1,46
Расход кормов на 1 оленя за сезон:		
Сено	ц	2,1
Сочные корма	ц	0,71
Концентрированные корма	ц	0,25
Всего	корм. ед.	1,5
Минеральная подкормка	кг	13
Создание кормовых полей на 10 оленей	га	0,2
Подрубка осин:		
подкормочных точек на 10 оленей	шт.	1
Осин на 10 оленей за сезон	шт.	10
Устройство искусственных водоемов на 1000 га	шт.	1

Биотехнические мероприятия для европейской косули

Наименование нормативов	Един. измер.	Норма
Продолжительность подкормки	дн.	120
Кормушек на 10 косуль	шт.	2
Солонцов на 10 косуль	шт.	2
Подкормка (в сутки на косулю) I период - до 30 ноября:		
сено	кг	0,2
сочные корма	кг	0,1
концентрированные корма	кг	0,03
Всего	корм. ед.	0,14

Наименование нормативов	Един. измер.	Норма
II период - с 1 по 31 декабря		
сено	кг	0,5
сочные корма	кг	0,2
концентрированные корма	кг	0,08
Всего	корм. ед.	0,35
III период - с 1 января		
сено	кг	0,8
сочные корма	кг	0,4
концентрированные корма	кг	0,15
Всего	корм. ед.	0,68
Расход кормов на 1 косулю за сезон:		
сено	ц	0,85
сочные корма	ц	0,72
концентрированные корма	ц	0,22
Всего	корм. ед.	0,98
минеральная подкормка	кг	5
Создание кормовых полей на 10 косуль	га	0,1
Подрубка осин:		
подкормочных точек на 10 косуль	шт.	2
осин на 10 косуль за сезон	шт.	8
Посадка ивы: площадь посадок на 1000 га угодий	га	-

Биотехнические мероприятия для кабана

Наименование нормативов	Ед. изм.	Норма
Продолжительность подкормки	дн.	195
Подкормочных точек на 10 кабанов	шт.	1
Подкормка (в сутки на 1 кабана)		
I период: сроки	число, месяц	10.10 - 25.11

Наименование нормативов	Ед. изм.	Норма
комбикорма	кг	0,4
зерно	кг	0,3
животные корма	кг	-
корнеплоды и картофель	кг	1,2
Всего	корм ед.	0,5
II период: сроки		26.11 - 15.01
комбикорма	кг	0,8
зерно	кг	0,6
животные корма	кг	-
корнеплоды и картофель	кг	2,4
Всего	корм ед.	1
III период: сроки	число, месяц	16.01 - 25.04
комбикорма	кг	1,5
зерно	кг	1,1
животные корма	кг	-
корнеплоды и картофель	кг	3
Всего	корм ед.	1,6
Создание кормовых полей		
на 10 кабанов	га	0,8

Биотехнические мероприятия для зайца

Наименование нормативов	Ед. измер.	Норма
Подрубка кормовых деревьев на 1000 га	шт.	7
Период подкормки	сут.	120
Кормовые поля на 1000 га	га	1
Кормовые площадки на 1000 га собственных угодий:		
беляк	шт.	3
русак	шт.	2

Наименование нормативов	Ед. измер.	Норма
Состав подкормки: (на 10 голов; на сезон) русак:		
корнеплоды	кг/корм. единиц	-
сено (клевер, люцерна, вико-овсяная смесь)	кг/корм. единиц	7,5/0,9
овес (зерно, зерноотходы)	кг/корм. единиц	-
русак, беляк:		
соль-лизунец	кг.	3
солонцы	шт.	1
Ремизные посадки		
на 1000 га:		
русак, беляк:	м ²	-
Посадка черенков ивы в неподготовленную почву на 1 га (русак, беляк)	шт.	1000

Биотехнические мероприятия для боровой дичи

Наименование нормативов	Ед. измер.	Норма
Кормовые поля (на 1000 га угодий)	га	1
Подкормка		
Выкладка зерновых кормов на 10 птиц в сезон тетерев	кг/корм. единиц	56,8/56,8
снопов овса на 1 площадку в сезон	шт.	5
Период подкормки	сут.	150
Галечники: тетерев, рябчик, куропатка на 8000 га свойственных угодий	шт.	1
Порхалища, тетерев, рябчик на 1000 га	шт.	5

Биотехнические мероприятия для водоплавающей дичи

Наименование нормативов	Ед. измер.	Норма
Искусственные гнездовья		

Искусственные гнезда, на 1 га:		
для уток	шт.	-
для гусей	шт.	-
для гоголя - дуплянки на 1 км береговой линии 1	шт.	3 - 10
Прокосы в тростниках шириной около 1,5 м на 1 км береговой линии	шт.	10

3. Расселение охотничьих ресурсов - это биотехнические мероприятия по акклиматизации и реакклиматизации охотничьих ресурсов, расселению охотничьих животных, перемещению охотничьих ресурсов, выращенных в полувольных условиях в искусственно созданной среде обитания, в естественную для них среду обитания.

К мероприятиям по расселению охотничьих животных следует относить и работы по обследованию охотничьих угодий с целью выбора мест для отлова охотничьих ресурсов или определения их пригодности для дальнейшего обитания расселяемых охотничьих ресурсов.

Селекционная работа по формированию определенной половозрастной структуры популяций охотничьих животных, а также параметров их экстерьера заключается в научно обоснованных подходах к управлению популяциями охотничьих ресурсов, повышению их трофейных и иных характеристик. Инструментами достижения данных целей являются выбраковка из популяции наименее ценных для воспроизводства или дефектных особей, регулирование половозрастного состава добываемых животных путем подбора оптимальных сроков и способов охоты и мониторинг популяций охотничьих ресурсов. Это позволяет сформировать популяцию охотничьих ресурсов с необходимыми в конкретных условиях воспроизводственными, половозрастными и трофейными характеристиками.

4. Предотвращение болезней охотничьих ресурсов достигается за счет выполнения биотехнических мероприятий, направленных на профилактику и лечение разнообразных инвазионных, инфекционных и эктопаразитарных заболеваний охотничьих ресурсов. Данный вид биотехнических мероприятий включает в себя мониторинг популяций охотничьих ресурсов с целью своевременного выявления эпизоотий, проведение подкормки животных с добавлением профилактических и лечебных препаратов и прочие ветеринарно-профилактические мероприятия, обеспечивающие оздоровление популяций охотничьих ресурсов.

7.2. Мероприятия по проведению работ по акклиматизации на территории области новых видов охотничьих ресурсов

Численность пушных зверей не вызывает необходимости внедрения дополнительных видов в существующие на сегодняшний день экосистемы,

поскольку любая дополнительная нагрузка на животный мир в условиях сокращения площади лесов может привести к дестабилизации экологического равновесия (усилению активной межвидовой конкуренции) и вымиранию существующих в настоящее время видов животных, однако можно предложить проведение работ по реакклиматизации такого распространенного ранее вида, как сурок-байбак (*Marmota bobak*).

В последнее время на территории области, как и почти повсеместно на постсоветском пространстве, наблюдается уменьшение территорий лесных массивов. Имеющиеся в настоящее время на юге области и вновь образующиеся безлесые земли, залежи могли бы стать местом реакклиматизации сурка-байбака. Появляется все больше охотников, желающих приехать на сурчинную охоту. Становится все более популярным среди охотников вармитинг - спортивная охота на сурка, цель которой - добыть сурка на максимальной дистанции.

В советские времена (конец 1970-х) уже оказался удачным выпуск 148 степных сурков на юге области: зверьки прижились, образовали несколько дочерних колоний и стали размножаться. Однако с тех пор новых выпусков зверей не проводилось. Сурок привлекает охотников своими пушно-меховыми качествами, а также его добывают из-за мяса и жира, который обладает целебными свойствами, почти как барсучий.

Охотничий сезон на сурков открывается в середине июля и длится до середины августа. Сурки типичные зеленояды. Кормовая специализация заключается в избирательном предании отдельных частей растений, находящихся в начальной стадии роста и развития. Предпочитают сочные верхушечные побеги и листья, плоды и семена. В естественных условиях сурки могут прожить 10, а иногда и 14 лет.

Поскольку 80% площади, пригодной для ведения охотничьего хозяйства, приходится на полевые охотничьи угодья, можно акклиматизировать в области такого известного объекта спортивной охоты, как фазан обыкновенный или закавказский (*Phasianus colchicus colchicus* Linnaeus, 1758) и его подвид - фазан дальневосточный или уссурийский (*Phasianus colchicus pallasii* Rothschild, 1903). В настоящее время из представителей семейства фазановых (*Phasianidae*) на территории области обитают только серая куропатка (*Perdix perdix*) и перепел (*Coturnix coturnix*), внесенный в список видов, численность которых нуждается в контроле.

Очевидными плюсами акклиматизации фазана в область является наличие на территории области фермерских хозяйств, занимающихся их разведением.

Обычно при использовании фазана в качестве предварительно выпущенного на волю животного объем выпуска должен быть не менее 500 особей.

7.3. Ветеринарно-профилактические и противозпизоотические мероприятия по защите охотничьих ресурсов от болезней и рекомендации по их проведению в охотничьих угодьях области

Дикие животные разных видов, населяющие охотничьи угодья и являющиеся объектами охоты, как и домашние животные, восприимчивы ко многим заразным заболеваниям. Среди охотничье-промысловых зверей и птиц зарегистрированы инфекционные, грибковые, паразитарные и кожно-паразитарные болезни. Из множества заразных болезней диких животных наибольший ущерб охотничьей фауне приносят вспышки острых инфекций. К таким зоонозным заболеваниям относятся: ящур, сибирская язва, бешенство, бруцеллез, туляремия, болезнь Ауески (ложное бешенство), лептоспироз, африканская чума свиней, туберкулез и др.

Инфекционные болезни диких животных

Ящур - острое вирусное заболевание из группы антропозоонозов (инфекционных болезней животных, которыми болеет также и человек), характеризующееся интоксикацией и везикулезно-эрозивным (пузырьково-язвенным) поражением слизистых оболочек ротовой и носовой полостей, а также кожи межпальцевых складок и околоногтевого ложа. Источник инфекции: больные животные и вирусоносители. К нему восприимчивы лоси, олени, косули, кабан и др. Ящур довольно широко распространен среди животных. В ряде стран заболевание носит характер эпизоотии (эпидемии среди животных), повторяющейся через определенные промежутки времени. На территории СНГ обычно встречаются вирусы типов О и А. По антигенной структуре подразделяется на 7 серотипов, в каждом из которых различают несколько антигенных вариантов, поэтому животные, переболевшие одним типом вируса, не приобретают иммунитета (т.е. невосприимчивости) против вирусов других типов. Ящур устойчив во внешней среде, особенно в высушенном состоянии, при сухом воздухе, отсутствии света, при пониженной температуре. Так при влажности 30-40% и температуре 18 °С высушенный вирус сохраняется в течение 2 лет, но быстро погибает при нагревании до 60 °С, действии ультрафиолетовых лучей и обычных дезинфицирующих веществ дезинфектантов. Источником рассеивания и размножения ящурного вируса являются больные животные. Обильно выделяя слюну, мочу, они распространяют неисчислимо количество вируса во внешнюю среду. У больных животных поражаются язык, десны, губы, вымя, а в мокрую погоду - венчик копыт, слизистая оболочка преджелудков и кишок (редко). На деснах и языке, вымени, а у свиней на пяточке

появляются пузыри, наполненные прозрачной желтоватой жидкостью - лимфой, в которой содержится большое количество ящурного вируса. На месте пузырей образуются кровоточащие язвочки. Заболевшие ящуром животные проявляют угнетенное, нетипичное поведение, у них замечается обильное слюнотечение. При поражении венчика копыт болезнь осложняется гангренозным распадом тканей конечностей, далее гангренозный процесс протекает с вовлечением легких, и животное погибает. У трупов обнаруживают истощение, язвенное поражение слизистых оболочек, гангренозный распад мягких тканей и перерождение сердечной мышцы. В связи с этим не только мясо, но и кожа, шерсть, копыта, волосы и другие виды животного сырья, будучи инфицированными, могут оказаться источником ящурной инфекции.

Профилактика ящура. При подозрении на ящур сообщить в ветеринарную службу, а шкуры от больных животных и подозрительных по заболеванию в заражении подлежат дезинфекции. Сбор эндокринного сырья от таких животных запрещается.

Сибирская язва - это опасное антропозоонозное заболевание, характеризующееся острым течением, септицемией, тяжелой интоксикацией, образованием карбункулов, а у кабанов протекающее с поражением заглочных лимфатических узлов. Характерный признак: несвертываемость крови (на трупах обнаруживаются кровоподтеки из естественных отверстий).

Наиболее чувствительны к возбудителю дикие травоядные - олени, лось, косуля. Дикие хищные животные заражаются сибирской язвой при поедании трупов животных, погибших от этой болезни. Установлено, что вороны способствуют распространению сибирской язвы, в то время как сами невосприимчивы. Дикие и домашние животные, хищные птицы, грызуны также способствуют распространению возбудителя. Почву признают не только фактором передачи, но и резервуаром спор сибирской язвы.

Источник возбудителя инфекции - больные животные, выделяющие бактерии с мочой, фекалиями и слюной. Отмечена сезонность данного заболевания - обычно болезнь возникает в теплое время года. Различают две основные формы заболевания: септическую и карбункулезную. При карбункулезной форме чаще в области головы, груди, плеч и живота появляются припухлости, в их центре - омертвление тканей, а затем язвы. Карбункулы возникают в месте внедрения возбудителя или как вторичный признак.

Сибирезявенная бактерия вне организма при доступе кислорода воздуха образует споры, вследствие чего обладает большой устойчивостью к высокой температуре, высушиванию и дезинфицирующим веществам. Споры могут сохраняться годами; пастбище, зараженное испражнениями и мочой

больных животных, может долгие годы сохранять сибиреязвенные споры. Вегетативные формы сибиреязвенной палочки быстро погибают при кипячении и воздействии обычных дезинфектантов. Спороцидным действием обладают также активированные растворы хлорамина, горячего формальдегида, перекиси водорода.

Профилактические мероприятия при сибирской язве осуществляют в тесном контакте с ветеринарной службой. Обнаруженные трупы с признаками сибирской язвы (труп вздут, кровоподтеки из естественных отверстий) сжигать, не нарушая целостности трупа, земля под трупом обжигается, перекапывается на глубину не менее 20 см и вновь обжигается с целью уничтожения спор; инфицированные объекты необходимо обеззараживать. Основные меры предупреждения сибирской язвы у диких животных - это не допускать зверей в места, неблагополучные по сибирской язве, препятствовать заносу сибиреязвенных трупов сельскохозяйственных животных в лесные и полевые угодья, где обитают дикие животные. Лица, находившиеся в контакте с больными животными или заразным материалом, подлежат активному врачебному наблюдению в течение 2 недель.

Профилактика сибирской язвы играет важнейшую роль в деле предупреждения развития инфекции и сокращения количества летальных исходов. Если человеку сделана вакцина, сибирская язва протекает гораздо легче и никогда не приводит к смертельным исходам.

Бешенство - инфекционное заболевание, вызываемое вирусом бешенства (*Rabies virus*), включенного в род *Lyssavirus* семейства *Rhabdoviridae*. Вирус бешенства вызывает специфический энцефалит (воспаление головного мозга) у животных и человека. Передается со слюной при укусе больным животным. Затем, распространяясь по нервным путям, вирус достигает слюнных желез и нервных клеток коры головного мозга, гиппокампа, бульбарных центров и, поражая их, вызывает тяжелые необратимые нарушения.

Различают природный тип бешенства, очаги которого формируются дикими животными (волк, лисица, енотовидная собака, летучие мыши) и городской тип бешенства (собаки, кошки, сельскохозяйственные животные). Болеют - олень, зайцы, белка. Источник заражения - кровососущие летучие мыши. Основным источником распространения бешенства - бродячие собаки, кошки и дикие хищные животные.

Профилактика бешенства. С целью предупреждения заражения бешенством охотникам рекомендуется получить курс профилактических прививок против бешенства, воздержаться от снятия шкур и разделки тушек животных до получения результатов исследования убитых животных на бешенство из ветеринарной лаборатории.

Владельцам кошек и собак необходимо содержать животных согласно правилам, установленным для содержания в населенных пунктах.

Ауески - псевдобешенство, инфекционный бульбарный паралич, инфекционный менингоэнцефалит - остро протекающая болезнь многих видов домашних животных. В естественных условиях вирус болезни Ауески поражает оленей, овец, свиней, собак, лисиц, норок, кабанов, барсуков, волков, енотовидную собаку, зайцев, кротов, грызунов, птиц и т.д. В природе вирус поддерживают дикие хищники и грызуны, они же и являются резервуаром заразы среди диких животных. Болезнь Ауески проявляется расстройством ЦНС, сильным зудом и расчесами (у всех животных, кроме свиней и пушных зверей). Возбудителем заболевания является герпесвирус (*Suid herpesvirus*). Болезнь протекает в тяжелой форме и почти всегда завершается гибелью.

Профилактические мероприятия при болезни Ауески должны предусматривать предупреждение заноса инфекции извне. В комплекс профилактических мер должна быть включена систематическая борьба с переносчиками возбудителя болезни - грызунами, дикими плотоядными, бродячими собаками и кошками. Резервуаром заболевания являются дикие хищники и грызуны, поэтому во всех случаях появления гибели животных в дикой природе - организовать уборку трупов и, хотя бы часть из них (небольших животных) отправить целиком в ветеринарную лабораторию.

Туляремия - зоонозная инфекция, имеющая природную очаговость. Характеризуется интоксикацией, лихорадкой, поражением лимфатических узлов. Возбудитель заболевания - мелкая бактерия *Francisella tularensis*, относится к семейству *Francisellaceae*, роду *Francisella*. Носители палочки туляремии - зайцы, кролики, кроты, крысы, полевки, также переносится блохами, комарами, клещами, слепнями и другими насекомыми. В природных очагах периодически возникают эпизоотии. Восприимчивы зайцы, нутрии, лисица, енот, хорь. Люди заражаются при снятии шкурок с павших зверей. Заражение происходит при поедании животными трупов зверей, погибших от туляремии.

Возбудитель туляремии характеризуется высокой устойчивостью в окружающей среде, особенно при низких температурах и высокой влажности.

Профилактические мероприятия при туляремии - заболевание предупреждается истреблением мышевидных грызунов, паразитических членистоногих, вакцинированием охотников и других людей, посещающих неблагополучные угодья, употреблением только кипяченой воды, защитой колодцев от попадания в них грызунов, дезинфекцией шкурок и тушек. Предусматривается контроль за природными очагами туляремии,

своевременное выявление эпизоотии среди диких животных, проведение дератизационных и дезинсекционных мероприятий.

Бруцеллез - инфекционное зоонозное заболевание, сопровождающееся лихорадкой, поражением многих органов и систем, особенно часто опорно-двигательного аппарата, и имеющее склонность к затяжному и хроническому течению.

Возбудителями бруцеллеза являются различные виды бруцелл: *Br. melitensis* (основные хозяева козы и овцы), *Br. abortus* (хозяева - крупный рогатый скот), *Br. suis* (хозяевами разных биотипов являются свиньи, зайцы, олени), очень редко бруцеллез человека бывает обусловлен *Br. canis* (хозяева - собаки). Из диких животных к бруцеллезу восприимчивы: лоси, волки, лисицы, зайцы, а из диких птиц - воробьи, голуби, фазаны.

Профилактика и меры борьбы с бруцеллезом - профилактика бруцеллеза основана на выполнении основных ветеринарно-санитарных правил по охране охотничьих хозяйств от заноса в них возбудителя инфекции (соблюдение правил карантинирования ввозимых животных). В комплексе мер по профилактике бруцеллеза у животных определенное место принадлежит вакцинации. Предпочтение отдается живым вакцинам, приготовленным из слабовирулентных, но иммуногенных штаммов. Из такого рода вакцин мировое признание получила противобруцеллезная вакцина из штамма *Br. abortus* 19.

Лептоспироз. Острая инфекционная болезнь, вызываемая возбудителем из рода лептоспир. Характеризуется поражением капилляров, часто поражением печени, почек, мышц, явлениями интоксикации, сопровождается волнообразной лихорадкой. Лептоспиры - типичные гидробионты. Источники инфекции: грызуны (крысы, мыши), промысловые животные (сурки). Смертность среди последних достигает 65-90%. В естественных условиях лептоспирозом болеют олени, лисицы, норки, домашние и дикie птицы, белые мыши и другие животные из отрядов грызунов, насекомоядных, хищных. Животные заражаются лептоспирозом в зоне природного очага при водопое, поедании трупов грызунов-лептоспираносителей и кормов, загрязненных мочой этих грызунов. Промысловые животные инфицируются в основном при поедании продуктов убоя больных лептоспирозом животных.

Профилактические мероприятия при лептоспирозе - проводят плановые диагностические исследования животных, отлов и исследование грызунов на лептоспироз, бактериологическое исследование воды открытых водоемов.

Геморрагическая лихорадка с почечным синдромом (ГЛПС) - острое вирусное природно-очаговое заболевание, характеризующееся системным

поражением мелких сосудов, геморрагическим диатезом, гемодинамическими расстройствами и своеобразным поражением почек по типу острого интерстициального нефрита с развитием острой почечной недостаточности.

ГЛПС относится к зоонозам с природной очаговостью. Резервуаром возбудителя служат мышевидные грызуны. В европейской части России источником инфекции является рыжая полевка (инфицированность этих грызунов в эндемичных очагах достигает 40-57%). В городах резервуаром инфекции, вероятно, могут быть домовые крысы. У мышей эта инфекция проявляется в виде латентного вирусоносительства.

Профилактические мероприятия в очагах ГЛПС. Руководители охотничьих хозяйств на территории своих угодий должны проводить мероприятия совместно с отделами профилактической дезинфекции городских дезинфекционных станций, городских и районных центров Госсанэпиднадзора по ликвидации очагов инфекции, обязательными из которых являются следующие.

Защищать от грызунов жилые, складские и производственные помещения, пункты временного размещения людей в полевых условиях. В населенных пунктах, располагающихся в непосредственной близости от леса, необходимо позаботиться о том, чтобы пищевые продукты хранились в складах, недоступных для грызунов, мусор складывался в ящики, снабженные исправными крышками.

Туберкулез - хронически протекающая инфекционная болезнь многих видов сельскохозяйственных и диких животных, пушных зверей и птицы, характеризующаяся образованием в различных органах специфических узелков - туберкул, склонных к творожистому распаду. Восприимчивы лоси, дикие свиньи, нутрии, фазаны, голуби. Болеют дикие кабаны, медведи, барсуки.

Факторами передачи возбудителя туберкулеза могут быть загрязненные выделениями больных животных корма, вода, пастбища, подстилка, навоз и др.

Профилактические мероприятия при туберкулезе. Высокая численность животных вызывает перенаселение угодий, нехватку кормов, истощение молодняка, нарушение структуры популяции, что в конечном итоге способствует возникновению и распространению заболеваний среди зверей. Основные меры борьбы - это воспрепятствовать заносу туберкулезных трупов животных и птиц в природу. Не скармливать зверям трупы павших от туберкулеза животных. Животных, отстающих от стада или попадающих на глаза охотникам и неэнергично уходящих, следует отстреливать и тщательно осматривать при вскрытии.

Африканская чума свиней, африканская лихорадка, восточноафриканская чума, болезнь Монтгомери - высококонтагиозная вирусная болезнь свиней, характеризующаяся лихорадкой, цианозом кожи и обширными геморрагиями во внутренних органах.

В естественных условиях к африканской чуме свиней восприимчивы домашние свиньи и кабаны всех возрастов. Источник возбудителя инфекции - больные животные и вирусоносители. Факторы передачи возбудителя - корм, пастбища, транспортные средства, загрязненные выделениями больных животных. Механическими переносчиками вируса могут быть птицы, домашние и дикие животные, грызуны, накожные паразиты (некоторые виды клещей и вши), бывшие в контакте с больными и павшими животными. Резервуарами вируса в природе являются африканские дикие свиньи и клещи рода орнитодорос.

Профилактика и меры борьбы. Эффективных средств профилактики африканской чумы свиней до настоящего времени не разработано. В случае появления очага инфекции практикуется тотальное уничтожение больного свинополовья бескровным методом, а также ликвидация всех свиней в очаге и радиусе 20 км от него. Больные и контактировавшие с больными животными свиньи подлежат убою с последующим сжиганием трупов. В случае возникновения африканской чумы на неблагополучное хозяйство накладывается карантин. Трупы животных, навоз, остатки корма, малоценные предметы ухода (в частном секторе) сжигают. Зола закапывают в ямы, смешивая ее с известью. Помещения и территории ферм.

Гельминтозы диких животных

Гельминты наносят вред охотничьим животным, а в ряде случаев вызывают их массовую гибель, особенно птиц. Гельминтозы составляют большую группу паразитарных болезней, приводят к тяжелому перебаливанию и гибели в основном молодых животных, а также потере веса, упитанности и снижению трофейных качеств рогов у взрослых. Многие из этих заболеваний опасны для человека.

В настоящее время у промысловых животных, зверей и рыб выделено более 600 видов различных гельминтов. В последние десятилетия глистные заболевания получают все большее распространение.

Гельминтозные заболевания вызываются многими видами глистов с разными местами обитания их в организме животного: в желудке, естественных полостях, головном мозге, тканях и др.

Нематодозы - глистные заболевания животных, которые вызываются круглыми червями из класса нематод. Дикие животные являются резервуаром трихинеллеза, об этом свидетельствует ряд исследователей.

Трихинеллез - антропозооноз, вызывается нематодой (*Trichinella spiralis*) из сем. *Trichinellidae*. Трихинелла - одна из самых мелких нематод, паразитирующих у животных: длина самцов 1,4-1,6 мм, самок 3-4 мм. Они живородящие с большой плодовитостью. Из кишечника, после поедания зараженного мяса, разносятся с током крови в мышцы и там образуют капсулу. Трихинеллез зарегистрирован у свиней, собак и кошек, многих видов диких плотоядных (волков, лисиц, медведей и других хищников), грызунов (крыс, мышей), более 60 видов домашних и диких животных - кабана, барсука, нутрии, хоря и других, а также очень опасен для человека. Половозрелые трихинеллы паразитируют в тонких кишках, а их личинки - в мышцах своих хозяев. Поэтому различают кишечную и мышечную формы болезни.

Профилактика трихинеллеза в основном сводится к ветеринарно-санитарному осмотру всех туш диких кабанов и медведей с обязательной трихинеллоскопией. Необходимо своевременное проведение дератизации, особенно в местах убоя животных и хранения мясных продуктов.

Финноз (цистицеркоз) - возбудитель - личиночная стадия цепня (ленточного червя), который локализуется в тонком отделе кишечника человека. Цистицерки или финны, живущие в организме животных, представляют собой пузырек величиной с горошину, наполненный жидкостью и содержащий внутри головку. Поражает скелетную мускулатуру, мышцы сердца, языка, головной мозг. Восприимчивы кабаны, олени, лоси, косули, зайцы.

Профилактические мероприятия при финнозе - проводится ветеринарно-санитарная экспертиза туш и внутренних органов на предмет обнаружения финн; при финнозе кабанов источником заболевания является человек, больной тениидозом. При финнозе зайцев - исследовать фекалии охотничьих собак, больных писиформис. При финнозе оленей, косуль - нельзя допускать в лес собак, больных зараженных тениацерви. Не допускать финнозное мясо в реализацию, оно подлежит утилизации.

Эхинококкоз - гельминтоз из группы цистодозов, при котором в печени, легких или других органах и тканях образуются эхинококковые кисты. Чаще регистрируются среди грызунов и хищников. Встречаются глистные заболевания и у копытных. Дефинитивными хозяевами являются собака, волк, лиса, промежуточными - лось, олень, косуля, кабан, заяц.

Профилактика эхинококкоза основана на мероприятиях по дегельминтизации людей и охотничьих собак. Необходимо регулярное обследование служебных и домашних собак на гельминты, особенно в местах, неблагополучных по Э., их лечение и уничтожение бродячих собак, а также недопущение скормливания пораженных Э. органов собакам и другим хищникам.

Фасциолез - гельминтозное, из группы трематодозов, заболевание животных и человека, характеризуется поражением печени и желчевыделительной системы. Возбудители инвазии: *Fasciola hepatica* - печеночная двуустка и *F. Gigantica* - гигантская двуустка. У животных фасциолез распространен практически повсеместно. Большинство животных заражаются на пастбище. Болеют лоси, косули, зайцы, белки, нутрии, бобры, олени и другие животные, болеет и человек. Промежуточным хозяином является пресноводный моллюск, чаще малый прудовик. Эти моллюски в большом количестве обитают в хорошо прогреваемых мелких (часто временных) водоемах со стоячей водой, на низменных заболоченных лугах и пастбищах, на которых обычно и пасутся травоядные животные.

Профилактика. Смена пастбищ, борьба с промежуточными хозяевами паразитов (моллюсками), контроль за водопоями.

Дикроцеллез - гельминтоз из группы трематодозов, вызываемый ланцетовидной двуусткой, характеризующийся преимущественным поражением печени и желчного пузыря. Развивается гельминт с участием промежуточных хозяев - сухопутных моллюсков и дополнительных - муравьев. Проглатывая последних с кормом, животные заражаются дикроцеллезом. Паразитируя в желчных ходах печени и в желчном пузыре, двуустка вызывает их воспаление. Животные худеют, снижают продуктивность и нередко гибнут. Дефинитивными хозяевами являются домашние и дикие животные - олени, лоси, кабаны, косули, зайцы, нутрии, медведи.

Профилактика дикроцелиоза - предупредить заболевание диких животных очень трудно, так как в лесах уничтожить муравьев нельзя. Рекомендуются разорять муравейники в вольерах, снижение численности промежуточных хозяев (моллюсков). Существенный эффект для профилактики дикроцеллеза дает уничтожение моллюсков и муравьев агротехническими (перепашка пастбищ, засев их культурными растениями) и биологическими (полевое содержание кур) способами.

Парафистоматоз - паразитарное заболевание (гельминтозы) жвачных животных, вызываемые трематодами подотряда *Paramphistomata*. Локализуются парамфистомы в желудочно-кишечном тракте жвачных - рубце, сетке, книжке (в стадии имаго) и в подслизистом слое двенадцатиперстной кишки, а также в желчных ходах печени и желчном пузыре у овец, коз, зайцев, бобров, нутрий, оленей и человека.

Меры борьбы и профилактика. Такие же, как при фасциолезе. В борьбе с сухопутными моллюсками и муравьями эффективны перепашка пастбищ с подсевом трав, удаление кустарников, уборка камней.

Инфекционные болезни птиц

Дикие птицы являются одним из резервуаров, источников распространения и переносчиками возбудителей инфекционных болезней сельскохозяйственных птиц. Контакты домашних птиц с дикими могут быть причиной возникновения острых инфекционных заболеваний в форме спорадических случаев энзоотий и эпизоотий. Особое внимание заслуживают мигрирующие птицы, что тесно связано с особенностями их биологии. Осуществляя сезонные трансконтинентальные миграции, птицы за короткий промежуток времени преодолевают тысячи километров, пролетая регионы с различной эпизоотической ситуацией. Во время длительных перелетов птицы отдыхают в местах массовых остановок, на путях следования, где пересекаются миграционные пути птиц многих видов на ограниченной территории и высока вероятность распространения возбудителей среди них.

Птичий грипп - классическая чума птиц - острая инфекционная вирусная болезнь птиц, характеризующаяся поражением органов пищеварения, дыхания, высокой летальностью. Антигенная вариабельность вируса гриппа птиц и наличие высоковирулентных штаммов позволяют отнести его к особо опасным болезням, способным причинить большой экономический ущерб. Различные штаммы вируса гриппа птиц могут вызывать от 10 до 100% гибели среди заболевших и поражать одновременно от одного до трех видов птиц. Природным резервуаром вируса являются мигрирующие птицы, чаще всего дикие утки. В диких популяциях птиц, в отличие от домашних, высока устойчивость к вирусу гриппа. Вирус гриппа птиц выделен от всех видов домашних птиц, а также от перепелов, фазанов, крачек и буревестника. Определенную роль в распространении болезни могут играть и дикие птицы (голуби, воробьи, галки и вороны), а также грызуны и кошки. Путь заражения - воздушно-капельный. Грипп птиц протекает в виде энзоотий и эпизоотий. Лечение не проводится. Больную птицу уничтожают.

Орнитоз - возбудителем заболевания является бактерия *Chlamydia psittaci* из числа хламидий. Болезнь встречается на всех континентах мира. Болеют утки, индейки, гуси, куры, голуби, воробьи, фазаны, чайки и другие. К болезни восприимчивы около 150 видов птиц. Чувствительность разных видов птиц неодинакова. Молодняк более чувствителен, чем взрослая птица.

Источником инфекции часто служит больная птица-вирусоноситель, выделяющая микроорганизмы с носовой слизью, при чихании, кашле, с пометом. Заражение происходит алиментарным и аэрогенным путем, высушенные частички помета от больной птицы, пушинки, слущенный эпителий кожи могут попадать в легкие, воздухоносные мешки птиц и

желудочно-кишечный тракт и там, внедряясь через слизистые оболочки, вызывают заболевание. Птица, переболевшая орнитозом, обычно длительное время остается вирусоносителем.

Профилактика - необходимо проводить тщательное обследование с целью выявления источника инфекции, контакта с птицами в очаге или вне очага заболевания.

Руководство хозяйства и охотоведы должны постоянно поддерживать контакты со специалистами ветеринарно-зоотехнической сети и эпидемиологами для своевременного получения информации об эпизоотическом состоянии животноводческих ферм сельскохозяйственных предприятий и населенных пунктов, расположенных на территории охотничьего хозяйства, о проведении плановых оздоровительных мероприятий и о требованиях по соблюдению карантинного режима.

В хозяйстве должны осуществляться мероприятия двух основных направлений: ветеринарно-профилактические и противоэпизоотические.

Ветеринарно-профилактические мероприятия:

соблюдается охранно-карантинный режим по предупреждению заноса инфекционных заболеваний в среду диких животных с ферм совхозов и колхозов и от животных местного населения путем исключения контактов диких животных с домашними;

карантинируются в течение 30 суток все вновь поступающие в хозяйство дикие животные; в этот период проводятся их ветеринарное обследование, наблюдение и обработка;

систематически проводятся наблюдения и осмотры диких животных в местах их концентрации (подкормочные площадки);

больные и истощенные животные подлежат отстрелу (по согласованию с Госохотнадзором и ветнадзором) для уточнения диагноза путем патологоанатомического вскрытия и лабораторных исследований;

оборудуются и постоянно поддерживаются в рабочем состоянии дезинфекционные барьеры у входов в вольеры;

в местах концентрации животных ежемесячно проводится санитарный день, во время которого территория очищается от остатков корма и навоза; при необходимости производится дезинфекция кормушек и прилегающей к ним территории;

в целях рассредоточения животных в угодьях устраивается достаточное количество подкормочных площадок со значительным разрывом друг от друга, вдали от магистральных дорог и населенных пунктов;

подкормочные площадки регулярно очищаются от остатков корма и

навоза; дезинфекцию, опаливание или перепаживание и даже перенос их на новое место проводят по показаниям;

постоянно контролируется полнота выкладывания кормов, их качество и обеспечение водопоем животных;

в зимний период рацион увеличивается, чтобы исключить посещение ферм, свалок и скотомогильников в поисках корма; с кормом выкладываются микроэлементы, лечебные и профилактические средства;

ведется учет заболеваемости и гибели диких животных; о всех случаях массовой гибели диких животных, в том числе и грызунов, нужно сообщать районной ветеринарной службе;

трупы мелких животных и патологический материал от трупов крупной дичи в каждом случае немедленно направляются для исследований в ветеринарную лабораторию;

найденные трупы диких животных подлежат сжиганию;

постоянно проводится борьба с грызунами как в помещениях охотничьих станций, остановочных пунктов, так и в угодьях хозяйств;

запретить безнадзорное содержание кошек и собак. Организовать регулярный отлов и уничтожение бродячих собак. Служебных собак ежеквартально подвергать диагностическим исследованиям на паразитарные болезни;

проводить обработку мест обитания пресноводных моллюсков на пастбищах: раствором медного купороса путем внесения в биотопы пастбищ из расчета 2 г на м² биотопа, а для луж, канав - из расчета 0,2 г/л; раствором 5,4 дихлорсалицилананилида путем внесения в лужи, канавы, мочажины из расчета 1 г чистого вещества на 1 м³ воды; пастбища, используемые под выпас животных, опрыскивают раствором моллюскоцида 0,01% концентрации из расчета 0,2 г на 1 м² площади биотопа. Для борьбы с наземными моллюсками на пастбищах применяют порошок (50%) метальдегида, калийную селитру или проводят перепашку пастбищ с последующим засевом культурными травами;

проводится ветеринарно-санитарная экспертиза туш и внутренних органов отстреленных диких животных; туши лосей исследуются на финноз, а туши кабанов - на финноз и трихинеллез;

проводить разделку туш в специально оборудованных для этого местах. Кишечное сырье, шкура и другое биологическое сырье, не прошедшее ветеринарное обследование и не идущее в дальнейшую переработку, подлежит сжиганию;

употребление в пищу мяса диких животных и птиц только после

проверки и разрешения ветеринарных специалистов, а туши медведей и кабанов после дополнительного исследования на трихинеллез;

необходимо тщательно проваривать и особенно прожаривать мясо дичи; строгое соблюдение правил личной гигиены при снятии шкурок пушно-меховых зверей; надо оберегать руки от порезов, особенно снимая шкурки грызунов (ондатры, нутрии и т.д.); всякие порезы рук следует немедленно обработать настойкой йода;

находясь на охоте, не следует пить воду из стоячих водоемов или луж, ее можно употреблять только после кипячения или обеззараживания химическими препаратами.

7.4. Показатели максимально возможной и хозяйственно-целесообразной численности основных видов охотничьих ресурсов на территории области

Таблица 7.4.1. Бонитировочная шкала оптимальных плотностей охотничьих животных (особей/1000 га)

Вид	Классы бонитета				
	I	II	III	IV	V
Лось	10 и более	10 - 6	6 - 4	4 - 2	2 и менее
	13	8	5	3	1
Европейский благородный олень	20 и более	20 - 12	12 - 3	8 - 2	2 и менее
	30	16	10	5	1
Европейская косуля	80 и более	80 - 50	50 - 30	30 - 10	10 и менее
	100	60	40	20	5
Кабан	15 и более	15 - 10	10 - 6	6 - 2	2 и менее
	20	12	8	4	1
Заяц-беляк	120 и более	120 - 70	70 - 40	40 - 10	10 и менее
	140	95	55	25	5
Заяц-русак	60 и более	60 - 40	40 - 20	20 - 10	10 и менее
	80	50	30	15	5
Тетерев	200 и более	200 - 130	130 - 70	70 - 30	30 и менее
	250	165	100	50	15

Вид	Классы бонитета				
	I	II	III	IV	V
Серая куропатка	300 и более	300 - 200	200 - 100	100 - 40	40 и менее
	370	250	150	70	20

Примечание: в числителе приводится минимальное и максимальное значение оптимальной численности животных, а в знаменателе - средний показатель оптимальной численности.

В соответствии с приказом Министерства природных ресурсов и экологии Российской Федерации от 30 апреля 2010 г. № 138, устанавливается по отдельным видам показатель максимальной численности охотресурсов в охотничьих угодьях, а также показатель минимальной численности охотничьих ресурсов в конкретном охотничьем хозяйстве, при котором возможно определение квоты добычи не менее чем одной особи охотничьих ресурсов в соответствии с установленными нормативами, которое определяется по формуле:

$$N_{\min} \text{ числ. особей} = 1 \text{ особь} \times 100\% / N_{\text{доп. изъятия}}, \%, \text{ где:}$$

N_{\min} числ. - показатель минимальной численности охотничьих ресурсов в одном охотничьем угодье;

$N_{\text{доп. изъятия}}, \%$ - норматив допустимого изъятия охотничьих ресурсов;

за 100% принимается объем добычи не менее 1 особи.

При расчете показателя минимальной численности лося, благородного оленя, лани, пятнистого оленя, косулей, дикого северного оленя, кабана, кабарги, туров, муфлона, серны, сибирского горного козла, снежного барана, сайгака, овцебыка, гибридов зубра с бизоном и домашним скотом, соболя, глухаря обыкновенного и тетерева используется минимальный норматив допустимого изъятия охотничьих ресурсов этих видов - 3%.

7.4.1.1 Алексинский район

Вид	Площадь пригодных угодий, тыс. га	Класс бонитета	Плотность		
			хозяйственно-целесообразная на 1000 га, особей	минимальная на 1000 га, особей	максимальная на 1000 га, особей
Лось	33,4	2	10 - 6	0,033	18

Европейский благородный олень	36,2	3	12 - 3	0,033	40
Европейская косуля	36,2	2	80 - 50	0,33	100
Кабан	36,2	2	15 - 10	0,033	20
Заяц-беляк	31,6	2	120 - 70	не устанавли.	не устанавли.
Заяц-русак	7,6	3	40 - 20	не устанавли.	не устанавли.
Тетерев	36,2	2	200 - 130	0,033	не устанавли.
Серая куропатка	7,6	3	200 - 100	не устанавли.	не устанавли.

Средняя хозяйственно-целесообразная численность основных видов охотничьих животных в Алексинском районе составляет: лось - 335 особей, европейский благородный олень - 418, европейская косуля - 1656, кабан - 502, заяц-беляк - 3971, заяц-русак - 474, тетерев - 6880, серая куропатка - 2370.

7.4.1.2. Арсеньевский район

Вид	Площадь пригодных угодий, тыс. га	Класс бонитета	Плотность		
			хозяйственно-целесообразная на 1000 га, особей	минимальная на 1000 га, особей	максимальная на 1000 га, особей
Лось	41,8	3	6 - 4	0,033	18
Европейский благородный олень	41,8	3	12 - 3	0,033	40
Европейская косуля	27,6	3	50 - 30	0,033	100
Кабан	41,8	3	10 - 6	0,033	20
Заяц-беляк	41,8	3	70 - 40	не устанавли.	не устанавли.
Заяц-русак	15,8	3	40 - 20	не устанавли.	не устанавли.
Тетерев	41,7	3	130 - 70	33	не устанавли.
Серая куропатка	15,8	3	200 - 100	не устанавли.	не устанавли.

Средняя хозяйственно-целесообразная численность основных видов охотничьих животных в Арсеньевском районе составляет: лось - 181 особь, европейский благородный олень - 446, европейская косуля - 1784, кабан - 357, заяц-беляк - 1804, заяц-русак - 573, тетерев - 4460, серая куропатка - 2865.

7.4.1.3. Белевский район

Вид	Площадь пригодных угодий, тыс. га	Класс бонитета	Плотность		
			хозяйственно-целесообразная на 1000 га, особей	минимальная на 1000 га, особей	максимальная на 1000 га, особей
Лось	43,4	3	6 - 4	0,033	18
Европейский благородный олень	49,6	2	20 - 12	0,033	40
Европейская косуля	49,6	3	50 - 30	0,033	100
Кабан	49,6	3	10 - 6	0,033	20
Заяц-беляк	40,7	3	70 - 40	не устанавли.	не устанавли.
Заяц-русак	20,5	2	60 - 40	не устанавли.	не устанавли.
Тетерев	49,6	2	200 - 130	33	не устанавли.
Серая куропатка	20,5	2	300 - 200	не устанавли.	не устанавли.

Средняя хозяйственно-целесообразная численность основных видов охотничьих животных в Белевском районе составляет: лось - 217 особей, европейский благородный олень - 793, европейская косуля - 1984, кабан - 397, заяц-беляк - 2238, заяц-русак - 1025, тетерев - 8184, серая куропатка - 5125.

7.4.1.4. Богородицкий район

Вид	Площадь пригодных угодий, тыс. га	Класс бонитета	Плотность		
			хозяйственно-целесообразная на 1000 га, особей	минимальная на 1000 га, особей	максимальная на 1000 га, особей
Лось	12,6	3	6 - 4	0,033	18

Европейский благородный олень	16,6	3	12 - 3	0,033	40
Европейская косуля	16,6	4	30 - 10	0,033	100
Кабан	16,6	3	10 - 6	0,033	20
Заяц-беляк	6,9	3	70 - 40	не устанавли.	не устанавли.
Заяц-русак	11,3	3	40 - 20	не устанавли.	не устанавли.
Тетерев	16,6	4	70 - 30	33	не устанавли.
Серая куропатка	11,3	3	200 - 100	не устанавли.	не устанавли.

По материалам таблицы 7.4.8 средняя хозяйственно-целесообразная численность основных видов охотничьих животных в Богородицком районе составляет: лось - 63 особи, европейский благородный олень - 166, европейская косуля - 332, кабан - 133, заяц-беляк - 379, заяц-русак - 339, тетерев - 830, серая куропатка - 1695.

7.4.1.5. Веневский район

Вид	Площадь пригодных угодий, тыс. га	Класс бонитета	Плотность		
			хозяйственно-целесообразная на 1000 га, особей	минимальная на 1000 га, особей	максимальная на 1000 га, особей
Лось	79,2	2	10 - 6	0,033	18
Европейский благородный олень	79,1	3	12 - 3	0,033	40
Европейская косуля	65,7	2	80 - 50	0,033	100
Кабан	79,1	2	15 - 10	0,033	20
Заяц-беляк	79,2	2	120 - 70	не устанавли.	не устанавли.
Заяц-русак	50,6	2	60 - 40	не устанавли.	не устанавли.
Тетерев	83,6	2	200 - 130	33	не устанавли.
Серая куропатка	50,6	2	300 - 200	не устанавли.	не устанавли.

Средняя хозяйственно-целесообразная численность основных видов охотничьих животных в Веневском районе составляет: лось - 633 особи, европейский благородный олень - 791, европейская косуля - 3942, кабан - 949, заяц-беляк - 7524, заяц-русак - 2530, тетерев - 13794, серая куропатка - 12650.

7.4.1.6. Воловской район

Вид	Площадь пригодных угодий, тыс. га	Класс бонитета	Плотность		
			хозяйственно-целесообразная на 1000 га, особей	минимальная на 1000 га, особей	максимальная на 1000 га, особей
Лось	13,7	4	4 - 2	0,033	18
Европейский благородный олень	28,6	4	8 - 2	0,033	40
Европейская косуля	28,5	4	30 - 10	0,033	100
Кабан	28,6	4	6 - 2	0,033	20
Заяц-беляк	7,3	3	70 - 40	не устанавли.	не устанавли.
Заяц-русак	22,9	3	40 - 20	не устанавли.	не устанавли.
Тетерев	28,6	4	70 - 30	33	не устанавли.
Серая куропатка	22,9	3	200 - 100	не устанавли.	не устанавли.

Средняя хозяйственно-целесообразная численность основных видов охотничьих животных в Воловском районе составляет: лось - 41 особь, европейский благородный олень - 143, европейская косуля - 570, кабан - 114, заяц-беляк - 401, заяц-русак - 687, тетерев - 1430, серая куропатка - 3435.

7.4.1.7. Дубенский район

Вид	Площадь пригодных угодий, тыс. га	Класс бонитета	Плотность		
			хозяйственно-целесообразная на 1000 га, особей	минимальная на 1000 га, особей	максимальная на 1000 га, особей
Лось	70,7	2	10 - 6	0,033	18

Европейский благородный олень	40,5	2	20 - 12	0,033	40
Европейская косуля	36,5	2	80 - 50	0,033	100
Кабан	40,5	2	15 - 10	0,033	20
Заяц-беляк	70,7	2	120 - 70	не устанавли.	не устанавли.
Заяц-русак	13,4	3	40 - 20	не устанавли.	не устанавли.
Тетерев	39,9	2	200 - 130	33	не устанавли.
Серая куропатка	13,4	3	200 - 100	не устанавли.	не устанавли.

Средняя хозяйственно-целесообразная численность основных видов охотничьих животных в Дубенском районе составляет: лось - 566 особей, европейский благородный олень - 648, европейская косуля - 2190, кабан - 486, заяц-беляк - 6717, заяц-русак - 402, тетерев - 6584, серая куропатка - 2010.

7.4.1.8. Ефремовский район

Вид	Площадь пригодных угодий, тыс. га	Класс бонитета	Плотность		
			хозяйственно-целесообразная на 1000 га, особей	минимальная на 1000 га, особей	максимальная на 1000 га, особей
Лось	21,9	4	4 - 2	0,033	18
Европейский благородный олень	34,8	2	20 - 12	0,033	40
Европейская косуля	34,8	4	30 - 10	0,033	100
Кабан	34,8	3	10 - 6	0,033	20
Заяц-беляк	16,4	3	70 - 40	не устанавли.	не устанавли.
Заяц-русак	22,8	3	40 - 20	не устанавли.	не устанавли.
Тетерев	34,8	4	70 - 30	33	не устанавли.
Серая куропатка	22,8	3	200 - 100	не устанавли.	не устанавли.

Средняя хозяйственно-целесообразная численность основных видов охотничьих животных в Ефремовском районе составляет: лось - 66 особей, европейский благородный олень - 557, европейская косуля - 696, кабан - 278, заяц-беляк - 902, заяц-русак - 684, тетерев - 1740, серая куропатка - 3420.

7.4.1.9. Заокский район

Вид	Площадь пригодных угодий, тыс. га	Класс бонитета	Плотность		
			хозяйственно-целесообразная на 1000 га, особей	минимальная на 1000 га, особей	максимальная на 1000 га, особей
Лось	40	2	10 - 6	0,033	18
Европейский благородный олень	39,9	2	20 - 12	0,033	40
Европейская косуля	35	2	80 - 50	0,33	100
Кабан	40	2	15 - 10	0,33	20
Заяц-беляк	40	2	120 - 70	не устанавли.	не устанавли.
Заяц-русак	15,7	3	40 - 20	не устанавли.	не устанавли.
Тетерев	39,9	2	200 - 130	33	не устанавли.
Серая куропатка	15,7	3	200 - 100	не устанавли.	не устанавли.

Средняя хозяйственно-целесообразная численность основных видов охотничьих животных в Заокском районе составляет: лось - 320 особей, европейский благородный олень - 639, европейская косуля - 2100, кабан - 480, заяц-беляк - 3800, заяц-русак - 471, тетерев - 6583, серая куропатка - 2355.

7.4.1.10. Каменский район

Вид	Площадь пригодных угодий, тыс. га	Класс бонитета	Плотность		
			хозяйственно-целесообразная на 1000 га, особей	минимальная на 1000 га, особей	максимальная на 1000 га, особей
Лось	8,4	4	4 - 2	0,033	18

Вид	Площадь пригодных угодий, тыс. га	Класс бонитета	Плотность		
			хозяйственно-целесообразная на 1000 га, особей	минимальная на 1000 га, особей	максимальная на 1000 га, особей
Европейский благородный олень	15,9	3	12 - 3	0,033	40
Европейская косуля	15,98	3	50 - 30	0,033	100
Кабан	15,9	3	10 - 6	0,033	20
Заяц-беляк	5,1	3	70 - 40	не устанавли.	не устанавли.
Заяц-русак	11,7	3	40 - 20	не устанавли.	не устанавли.
Тетерев	15,9	4	70 - 30	33	не устанавли.
Серая куропатка	11,7	3	200 - 100	не устанавли.	не устанавли.

Средняя хозяйственно-целесообразная численность основных видов охотничьих животных в Каменском районе составляет: лось - 25 особей, европейский благородный олень - 159, европейская косуля - 639, кабан - 127, заяц-беляк - 280, заяц-русак - 351, тетерев - 795, серая куропатка - 1755.

7.4.1.11. Кимовский район

Вид	Площадь пригодных угодий, тыс. га	Класс бонитета	Плотность		
			хозяйственно-целесообразная на 1000 га, особей	минимальная на 1000 га, особей	максимальная на 1000 га, особей
Лось	15,8	4	4 - 2	0,033	18
Европейский благородный олень	29,6	2	20 - 12	0,033	40
Европейская косуля	29,1	4	30 - 10	0,033	100
Кабан	29,6	4	6 - 2	0,033	20
Заяц-беляк	11,6	3	70 - 40	не устанавли.	не устанавли.
Заяц-русак	24,7	3	40 - 20	не устанавли.	не устанавли.

Тетерев	29,6	4	70 - 30	33	не устанавли.
Серая куропатка	24,7	3	200 - 100	не устанавли.	не устанавли.

Средняя хозяйственно-целесообразная численность основных видов охотничьих животных в Кимовском районе составляет: лось - 47 особей, европейский благородный олень - 473, европейская косуля - 582, кабан - 118, заяц-беляк - 638, заяц-русак - 741, тетерев - 1480, серая куропатка - 3705.

7.4.1.12. Киреевский район

Вид	Площадь пригодных угодий, тыс. га	Класс бонитета	Плотность		
			хозяйственно-целесообразная на 1000 га, особей	минимальная на 1000 га, особей	максимальная на 1000 га, особей
Лось	13,2	4	4 - 2	0,033	18
Европейский благородный олень	13,2	3	12 - 3	0,033	40
Европейская косуля	27,7	4	30 - 10	0,033	100
Кабан	27,8	4	6 - 2	0,033	20
Заяц-беляк	6,9	3	70 - 40	не устанавли.	не устанавли.
Заяц-русак	22,5	3	40 - 20	не устанавли.	не устанавли.
Тетерев	27,7	4	70 - 30	33	не устанавли.
Серая куропатка	22,5	3	200 - 100	не устанавли.	не устанавли.

Средняя хозяйственно-целесообразная численность основных видов охотничьих животных в Киреевском районе составляет: лось - 39 особей, европейский благородный олень - 132, европейская косуля - 554, кабан - 111, заяц-беляк - 379, заяц-русак - 675, тетерев - 1385, серая куропатка - 3375.

7.4.1.13. Куркинский район

Вид	Площадь пригодных угодий, тыс. га	Класс бонитета	Плотность		
			хозяйственно-целесообразная на 1000 га, особей	минимальная на 1000 га, особей	максимальная на 1000 га, особей
Лось	9,2	4	4 - 2	0,033	18
Европейский благородный олень	19,6	4	8 - 2	0,033	40
Европейская косуля	19,6	4	30 - 10	0,033	100
Кабан	19,6	4	6 - 2	0,033	20
Заяц-беляк	4,8	3	70 - 40	не устанавли.	не устанавли.
Заяц-русак	15,8	3	40 - 20	не устанавли.	не устанавли.
Тетерев	19,6	4	70 - 30	33	не устанавли.
Серая куропатка	15,8	3	200 - 100	не устанавли.	не устанавли.

Средняя хозяйственно-целесообразная численность основных видов охотничьих животных в Куркинском районе составляет: лось - 28 особей, европейский благородный олень - 98, европейская косуля - 392, кабан - 79, заяц-беляк - 263, заяц-русак - 474, тетерев - 981, серая куропатка - 2372.

7.4.1.14. Ленинский район

Вид	Площадь пригодных угодий, тыс. га	Класс бонитета	Плотность		
			хозяйственно-целесообразная на 1000 га, особей	минимальная на 1000 га, особей	максимальная на 1000 га, особей
Лось	61,7	3	6 - 4	0,033	18
Европейский благородный олень	67,8	2	20 - 12	0,033	40
Европейская косуля	67,6	3	50 - 30	0,033	100

Кабан	67,8	2	15 - 10	0,033	20
Заяц-беляк	59,0	3	70 - 40	не устанавли.	не устанавли.
Заяц-русак	15,8	2	60 - 40	не устанавли.	не устанавли.
Тетерев	67,8	2	200 - 130	33	не устанавли.
Серая куропатка	15,8	2	300 - 200	не устанавли.	не устанавли.

Средняя хозяйственно-целесообразная численность основных видов охотничьих животных в Ленинском районе составляет: лось - 308 особей, европейский благородный олень - 1085, европейская косуля - 2704, кабан - 814, заяц-беляк - 3245, заяц-русак - 790, тетерев - 11187, серая куропатка - 3950.

7.4.1.15. Новомосковский район

Вид	Площадь пригодных угодий, тыс. га	Класс бонитета	Плотность		
			хозяйственно-целесообразная на 1000 га, особей	минимальная на 1000 га, особей	максимальная на 1000 га, особей
Лось	6,1	4	4 - 2	0,033	18
Европейский благородный олень	14,1	4	8 - 2	0,033	40
Европейская косуля	14,1	4	30 - 10	0,033	100
Кабан	14,1	4	6 - 2	0,033	20
Заяц-беляк	2,6	3	70 - 40	не устанавли.	не устанавли.
Заяц-русак	11,9	3	40 - 20	не устанавли.	не устанавли.
Тетерев	14,1	4	70 - 30	33	не устанавли.
Серая куропатка	11,9	3	200 - 100	не устанавли.	не устанавли.

Средняя хозяйственно-целесообразная численность основных видов охотничьих животных в Новомосковском районе составляет: лось - 18 особей, европейский благородный олень - 71, европейская косуля - 282, кабан - 56, заяц-беляк - 143, заяц-русак - 357, тетерев - 705, серая куропатка - 1785.

7.4.1.16. Одоевский район

Вид	Площадь пригодных угодий, тыс. га	Класс бонитета	Плотность		
			хозяйственно-целесообразная на 1000 га, особей	минимальная на 1000 га, особей	максимальная на 1000 га, особей
Лось	35,2	3	4 - 2	0,033	18
Европейский благородный олень	47,2	2	20 - 12	0,033	40
Европейская косуля	47,2	3	50 - 30	0,033	100
Кабан	47,2	3	10 - 6	0,033	20
Заяц-беляк	35,1	3	70 - 40	не устанавли.	не устанавли.
Заяц-русак	21,6	3	40 - 20	не устанавли.	не устанавли.
Тетерев	59,4	3	130 - 70	33	не устанавли.
Серая куропатка	21,6	3	200 - 100	не устанавли.	не устанавли.

Средняя хозяйственно-целесообразная численность основных видов охотничьих животных в Одоевском районе составляет: лось - 176 особей, европейский благородный олень - 755, европейская косуля - 1888, кабан - 378, заяц-беляк - 1931, заяц-русак - 648, тетерев - 5940, серая куропатка - 3240.

7.4.1.17. Плавский район

Вид	Площадь пригодных угодий, тыс. га	Класс бонитета	Плотность		
			хозяйственно-целесообразная на 1000 га, особей	минимальная на 1000 га, особей	максимальная на 1000 га, особей
Лось	13,6	4	4 - 2	0,033	18
Европейский благородный олень	13,6	3	12 - 3	0,033	40
Европейская	26,0	4	30 - 10	0,033	100

косуля					
Кабан	26,1	3	10 - 60	0,033	20
Заяц-беляк	8,2	3	70 - 40	не устанавли.	не устанавли.
Заяц-русак	18,5	3	40 - 20	не устанавли.	не устанавли.
Тетерев	26,1	4	70 - 30	33	не устанавли.
Серая куропатка	18,5	3	200 - 100	не устанавли.	не устанавли.

Средняя хозяйственно-целесообразная численность основных видов охотничьих животных в Плавском районе составляет: лось - 41 особь, европейский благородный олень - 136, европейская косуля - 520, кабан - 209, заяц-беляк - 451, заяц-русак - 555, тетерев - 1305, серая куропатка - 2775.

7.4.1.18. Суворовский район

Вид	Площадь пригодных угодий, тыс. га	Класс бонитета	Плотность		
			хозяйственно-целесообразная на 1000 га, особей	минимальная на 1000 га, особей	максимальная на 1000 га, особей
Лось	49,3	3	6 - 4	0,033	18
Европейский благородный олень	49,3	3	12 - 3	0,033	40
Европейская косуля	55,3	3	50 - 30	0,033	100
Кабан	55,4	2	15 - 10	0,033	20
Заяц-беляк	46,7	3	70 - 40	не устанавли.	не устанавли.
Заяц-русак	16,3	2	60 - 40	не устанавли.	не устанавли.
Тетерев	55,3	3	130 - 70	33	не устанавли.
Серая куропатка	16,3	2	300 - 200	не устанавли.	не устанавли.

Средняя хозяйственно-целесообразная численность основных видов охотничьих животных в Суворовском районе составляет: лось - 246 особей, европейский благородный олень - 493, европейская косуля - 2212, кабан - 665, заяц-беляк - 2568, заяц-русак - 815, тетерев - 5530, серая куропатка - 4075.

7.4.1.19. Тепло-Огаревский район

Вид	Площадь пригодных угодий, тыс. га	Класс бонитета	Плотность		
			хозяйственно-целесообразная на 1000 га, особей	минимальная на 1000 га, особей	максимальная на 1000 га, особей
Лось	9,5	4	4 - 2	0,033	18
Европейский благородный олень	16,1	2	20 - 12	0,033	40
Европейская косуля	21,9	4	30 - 10	0,033	100
Кабан	16,1	3	10 - 6	0,033	20
Заяц-беляк	6,6	3	70 - 40	не устанавли.	не устанавли.
Заяц-русак	10,3	3	40 - 20	не устанавли.	не устанавли.
Тетерев	16,1	4	70 - 30	33	не устанавли.
Серая куропатка	10,3	3	200 - 100	не устанавли.	не устанавли.

Средняя хозяйственно-целесообразная численность основных видов охотничьих животных в Тепло-Огаревском районе составляет: лось - 28 особей, европейский благородный олень - 258, европейская косуля - 438, кабан - 129, заяц-беляк - 363, заяц-русак - 309, тетерев - 805, серая куропатка - 1545.

7.4.1.20. Узловский район

Вид	Площадь пригодных угодий, тыс. га	Класс бонитета	Плотность		
			хозяйственно-целесообразная на 1000 га, особей	минимальная на 1000 га, особей	максимальная на 1000 га, особей
Лось	6,8	4	4 - 2	0,033	18
Европейский благородный олень	18,9	3	12 - 3	0,033	40
Европейская косуля	12,4	4	30 - 10	0,033	100

Кабан	12,4	4	6 - 2	0,33	20
Заяц-беляк	4,3	3	70 - 40	не устанавли.	не устанавли.
Заяц-русак	10,3	3	40 - 20	не устанавли.	не устанавли.
Тетерев	12,4	4	70 - 30	33	не устанавли.
Серая куропатка	10,3	3	200 - 100	не устанавли.	не устанавли.

Средняя хозяйственно-целесообразная численность основных видов охотничьих животных в Узловском районе составляет: лось - 20 особей, европейский благородный олень - 189, европейская косуля - 248, кабан - 50, заяц-беляк - 236, заяц-русак - 309, тетерев - 620, серая куропатка - 1545.

7.4.1.21. Чернский район

Вид	Площадь пригодных угодий, тыс. га	Класс бонитета	Плотность		
			хозяйственно-целесообразная на 1000 га, особей	минимальная на 1000 га, особей	максимальная на 1000 га, особей
Лось	38,4	3	6 - 4	0,033	18
Европейский благородный олень	52,3	2	20 - 12	0,033	40
Европейская косуля	52,3	4	30 - 10	0,033	100
Кабан	52,3	3	10 - 6	0,33	20
Заяц-беляк	31,6	3	70 - 40	не устанавли.	не устанавли.
Заяц-русак	28,6	3	40 - 20	не устанавли.	не устанавли.
Тетерев	52,3	3	130 - 70	33	не устанавли.
Серая куропатка	28,6	3	200 - 100	не устанавли.	не устанавли.

Средняя хозяйственно-целесообразная численность основных видов охотничьих животных в Чернском районе составляет: лось - 192 особи, европейский благородный олень - 837, европейская косуля - 1046, кабан - 418, заяц-беляк - 1738, заяц-русак - 858, тетерев - 5230, серая куропатка - 4290.

7.4.1.22. Щекинский район

Вид	Площадь пригодных угодий, тыс. га	Класс бонитета	Плотность		
			хозяйственно-целесообразная на 1000 га, особей	минимальная на 1000 га, особей	максимальная на 1000 га, особей
Лось	32,2	4	4 - 2	0,033	18
Европейский благородный олень	32,2	2	20 - 12	0,033	40
Европейская косуля	46,4	4	30 - 10	0,033	100
Кабан	46,5	3	10 - 6	0,33	20
Зяц-беляк	26,1	3	70 - 40	не устанавли.	не устанавли.
Зяц-русак	24,3	3	40 - 20	не устанавли.	не устанавли.
Тетерев	46,5	4	70 - 30	33	не устанавли.
Серая куропатка	24,3	3	200 - 100	не устанавли.	не устанавли.

Средняя хозяйственно-целесообразная численность основных видов охотничьих животных в Щекинском районе составляет: лось - 97 особей, европейский благородный олень - 515, европейская косуля - 928, кабан - 372, заяц-беляк - 1436, заяц-русак - 739, тетерев - 2325, серая куропатка - 3645.

7.4.1.23. Ясногорский район

Вид	Площадь пригодных угодий, тыс. га	Класс бонитета	Плотность		
			хозяйственно-целесообразная на 1000 га, особей	минимальная на 1000 га, особей	максимальная на 1000 га, особей
Лось	69,8	2	10 - 6	0,033	18
Европейский благородный олень	69,8	2	20 - 12	0,033	40
Европейская косуля	66,3	2	80 - 50	0,033	100

Вид	Площадь пригодных угодий, тыс. га	Класс бонитета	Плотность		
			хозяйственно-целесообразная на 1000 га, особей	минимальная на 1000 га, особей	максимальная на 1000 га, особей
Кабан	69,8	1	15 и более	0,33	20
Заяц-беляк	69,8	2	120 - 70	не устанавли.	не устанавли.
Заяц-русак	41,4	3	40 - 20	не устанавли.	не устанавли.
Тетерев	69,8	2	200 - 130	33	не устанавли.
Серая куропатка	41,4	3	200 - 100	не устанавли.	не устанавли.

Средняя хозяйственно-целесообразная численность основных видов охотничьих животных в Ясногорском районе составляет: лось - 558 особей, европейский благородный олень - 1116, европейская косуля - 3978, кабан - 1396, заяц-беляк - 6631, заяц-русак - 1242, тетерев - 11517, серая куропатка - 6210.

7.5. Нормы допустимой добычи охотничьих ресурсов, в отношении которых не устанавливается лимит добычи в охотничьих угодьях области

В соответствии с приказом Министерства природных ресурсов и экологии Российской Федерации от 30 апреля 2010 г. № 138 «Об утверждении нормативов допустимого изъятия охотничьих ресурсов и нормативов численности охотничьих ресурсов в охотничьих угодьях», в целях совершенствования обеспечения поддержания охотничьих ресурсов в состоянии, позволяющем сохранить их численность в пределах, необходимых для их расширенного воспроизводства, были утверждены нормативы допустимого изъятия охотничьих ресурсов, добыча которых осуществляется без утверждения лимита добычи охотничьих ресурсов. Из числа охотничьих ресурсов, обитающих на территории области, в этот список попали:

куницы - процент изъятия может достигать 35%;

бобры - до 50%.

Для остальных охотничьих ресурсов, добыча которых осуществляется без утверждения лимита добычи, нормативы допустимого изъятия не устанавливаются.

Целесообразно установить следующие нормы допустимой добычи охотничьих ресурсов, обитающих на территории области, в отношении которых не устанавливается лимит добычи (таблица 7.5.1).

**Таблица 7.5.1. Нормы добычи охотничьих ресурсов области,
в отношении которых не устанавливается лимит добычи**

Вид	Дневная норма добычи на одного охотника, особей
Гуси	2
Селезни уток (кряквы и других видов)	3
Вальдшнеп	до 3
Тетерев	2
Болотно-луговая дичь	до 5
Водоплавающая дичь	5
Серая куропатка	2
Вяхирь/горлицы	5/3
Белка обыкновенная	5
Зяц-беляк	1
Зяц-русак	1
Куницы (лесная, каменная)	3
Ондатра	до 10
Хорь (лесной)	3

7.6. Рекомендации по проведению учета численности охотничьих ресурсов на территории области

По условиям, изложенным в охотхозяйственном соглашении, охотпользователь обязан проводить учеты численности охотничьих животных на закрепленной за ним территории. В соответствии с этим условием на территории каждого охотничьего угодья ежегодно проводятся некоторые наиболее важные виды учетов, такие как зимний маршрутный учет (ЗМУ), учет весной на токах, учет кабана на подкормочных площадках и другие.

Для получения более полных и достоверных сведений о численности охотничьих животных на территории области следует использовать следующую схему учетных работ:

1. Зимние учеты:
 - 1) зимний маршрутный учет;
 - 2) учет копытных и крупных хищников на пробных площадях;

3) учет зайца на пробных площадях методом прогона.

2. Весенние учеты:

1) учет тетерева на токах;

2) учет вальдшнепа на тяге;

3) весенний учет барсука, лисицы и енотовидной собаки по норам.

3. Летне-осенние учеты:

1) учет боровой дичи;

2) учет водоплавающей дичи;

3) учет лося, оленя «на реву»;

4) учет бобра;

5) учет ондатры.

1. Зимние учеты:

1) зимний маршрутный учет. Один из основных методов учета численности копытных, крупных хищников, большинства пушных видов животных, а также некоторых категорий охотничьих птиц.

Методика учета основана на подсчете следов зверей на маршрутах с последующим пересчетом их числа на 10 км. Затем эта величина, именуемая показателем учета (число следов на 10 км учетного маршрута), перемножается на пересчетный коэффициент, который варьирует по разным видам животных и зависит от средней длины его суточного хода. Данный пересчетный среднесезонный коэффициент прописан для каждого региона в Методических указаниях по осуществлению органами исполнительной власти субъектов Российской Федерации переданного полномочия Российской Федерации по осуществлению государственного мониторинга охотничьих ресурсов и среды их обитания методом зимнего маршрутного учета.

В результате произведенных расчетов определяется плотность каждого вида животных в хозяйстве, а затем и общая численность.

Маршруты пропорционально охватывают имеющиеся на территории хозяйства категории угодий вне зависимости от их качества и степени населенности животными. Методикой ЗМУ установлено минимальное необходимое количество маршрутов - 35. Большинство охотничьих хозяйств области имеют площадь, не позволяющую разместить на территории такое количество маршрутов.

Учетные маршруты проходят ближе 300 метров от подкормочных площадок, солонцов, населенных пунктов, автомобильных и железных дорог. Пересечение линейных дорог (дорог, рек, ручьев, трубопроводов) проходит под прямым углом;

2) учет копытных и крупных хищников на пробных площадях методом многодневного оклада.

Данный вид учета применим в угодьях с большими лесными массивами.

Для учета закладываются пробные площадки размером не менее 1000 га каждая в различных частях хозяйства, с тем чтобы охватить все многообразие охотничьих угодий. Количество площадок должно быть таковым, чтобы их общая площадь была не менее 10% от площади хозяйства. Пробные площадки закладывают в лесных угодьях хозяйства с таким расчетом, чтобы каждая из них по составу угодий приближалась к той части хозяйства, где она закладывается. Пробная площадь покрывается сетью маршрутов, делящих ее на отдельные квадраты площадью 100-120 га. Как правило, за один квадрат берется один квартал леса размерами 1x1 км. На каждой пробной площади учет проводится несколькими учетчиками из расчета 10-15 км маршрута на человека. В первый день работы на маршруте учетчики производят затирку всех встречающихся следов вне зависимости от их давности. На следующий день (1-й день учета) учетчики проходят закрепленные за ними маршруты, нанося на имеющиеся у них картосхемы следы учитываемых животных, пересекающие линии маршрута, и вновь затирают следы. На третий день (2-й день учета) учетчики только наносят новые следы на схемы.

В результате получается, что квадрат обходится дважды и представляет собой отдельную пробную площадь. При камеральной обработке материалов количество животных в каждом квадрате определяется по разности входных и выходных следов каждого вида. При этом результат второго дня корректирует показатели первого. Затем количество животных по квадратам суммируется в общее количество животных на пробной площади. Учетные работы следует начинать одновременно на всех учетных площадях.

При отсутствии устойчивого снегового покрова вместо двукратного окладного учета проводится учет шумовым прогоном. Площадку для прогона размером 400 га (4000 x 1000 м) выбирают по тому же принципу, что и при окладном учете. Границы пробной площади должны хорошо просматриваться, поэтому их следует прокладывать по широким просекам, границе лесного массива с полями, вырубками, болотами и т.д.

На одной из узких сторон пробной площадки располагаются загонщики на расстоянии друг от друга не более 100 м. Одновременно на остальных границах площадки располагаются учетчики. Количество учетчиков должно обеспечивать контроль за всеми границами площадки (за исключением стороны загонщиков). Далее загонщики с шумом проходят всю площадку до противоположной границы, соблюдая равнение и интервалы. А наблюдатели фиксируют всех выгнанных с площадки животных, число которых записывается в специальные бланки, которые потом передаются

руководителю учета. В условиях ограниченных человеческих ресурсов и при наличии снегового покрова можно вместо наблюдателей использовать учетчиков, которые перед загоном обходят границы площади, затирая имеющиеся старые следы, а после прогона по количеству свежих следов определяют число ушедших животных. Зная площадь учета и количество ушедших с нее зверей, легко определить плотность популяции, а затем и численность вида в хозяйстве;

3) учет зайца на пробных площадях методом шумового прогона. Осуществляется таким же образом, что и вышеописанный метод прогона. В этом случае уменьшается площадь учетных площадок до 100-200 га (размерами 0,5 x 4 км). При этом учетами должно охватываться не менее 2% площади хозяйства.

2. Весенние учеты:

1) учет тетеревов на токах. Выполняется в апреле - мае и основан на подсчете числа тетеревов в местах токов, а также одиночно поющих петухов. Учетные работы проводятся в 2 этапа:

установление числа токов в хозяйстве;

подсчет числа токующих самцов на каждом току.

Подсчет птиц на току производится в период разгара токования, в дни с благоприятной для токования погодой (теплые солнечные дни).

На концентрированных токах учет тетеревов проводят из шалашей, заранее построенных на токовищах. На учет выходят ночью до начала токования. Учетчик, находясь в шалаше до окончания тока, учитывает число птиц на токовище, записывая результат в специальную карточку. На каждом току птиц учитывают 2-3 раза за период токования с интервалом 5-7 дней. Для учета одиночно токующих петухов, учетчики проходят по заданному маршруту и отмечают всех услышанных птиц. За показатель учета принимают максимальное число птиц на току за период наблюдений;

2) учет вальдшнепа на тяге. Заключается в учете тянущих птиц на местах тяги. Для учетных работ необходимо определить места тяги в хозяйстве. Это делается путем опроса егерей, охотников и лесников, знакомых с территорией. Для поиска новых тяг необходимо натурное обследование наиболее подходящих угодий в вечерний период. Места наиболее крупных тяг наносятся на картосхему хозяйства.

Процесс учета заключается в подсчете количества протянувших в течение одной тяги вальдшнепов. Эта цифра является показателем учета. Она не является показателем реальной численности вальдшнепа на данном участке, поскольку один вальдшнеп за тягу пролетает над учетчиком несколько раз. Истинная численность вальдшнепа на тяге определяется умножением числа протянувших вальдшнепов на рассчитанный

орнитологами коэффициент 0,3. Как и в случае с тетеревом и глухарем, за весну на одной тяге необходимо провести не менее 3 учетов. На каждую тягу заводится отдельная карточка, куда записываются полученные в ходе учетов результаты;

3) весенний учет барсука, лисицы и енотовидной собаки по норам.

Приходится на момент, пока молодняк находится в норах.

Учет основан на определении местонахождения и числа нор перечисленных видов методом опроса или обследованием вероятных мест норения. Места обнаруженных нор наносятся на картосхему, на каждую нору заводится специальная карточка-паспорт. При осмотре норы следует определить - жилая ли она, какому виду она принадлежит. Далее определяют количество нор, занятых одиночными особями (у барсука) и семьями (барсук, лисица, енотовидная собака). Средняя численность семьи устанавливается прямыми наблюдениями на нескольких семейных норах в утренние часы. После этого, зная общее количество жилых нор, количество одиночных животных и среднюю численность одной семьи, подсчитывают общую численность вида в хозяйстве. Если наблюдения численного состава семей невозможно, то при расчетах исходят из среднего числа семей.

3. Летне-осенние учеты:

1) учет боровой дичи. Выполняется на ленточных пробах. Учет основан на том, что птица с приближением человека взлетает, обнаруживая себя. Техника ленточного учета проста. Передвигаясь по заранее намеченному маршруту, учетчик регистрирует всех поднявшихся птиц, отмечая расстояния, на которые они взлетают. Среднее расстояние от учетчика до птицы, помноженное на 2 (по обе стороны от учетчика), принимается за ширину учетной ленты. Умножая ширину ленты на длину маршрута, получают размер обследованной ленты. Зная площадь и число поднятых птиц каждого вида, численность легко пересчитывают на 1000 га. Маршруты для учета на территории хозяйства прокладывают равномерно, охватывая все типы угодий. Учет проводят на утренних и вечерних зорях, когда птицы кормятся и меньше затаиваются. Обычно эту работу проводят во второй половине июля - первой декаде августа, когда выводки подрастают и охотно поднимаются на крыло.

Ленточный учет обычно дает несколько заниженные результаты из-за скрытности и затаивания птиц. Более точные результаты дает весенний учет на токах, который показывает число птиц, участвовавших в размножении. Число самцов, учтенных на токах, как правило, равно числу размножавшихся самок, поскольку соотношение полов в популяции тетеревиных птиц 1:1. Зная число самок и среднее число птенцов в выводке, рассчитывают размер приплода в текущем году. К этому числу прибавляют число старых птиц

(удвоенное число самцов, учтенных на токах) и получают летне-осеннюю численность птиц в хозяйстве. Для получения достоверных результатов с ошибкой, не превышающей 20%, число поднятых выводков для определения их среднего размера должно быть не менее 10. Эффективность летне-осеннего учета боровой дичи повышается в случае использования легавых собак. Техника остается прежней, а в расчетах оперируют шириной поиска собаки;

2) учет водоплавающей дичи. Необходим для выяснения численности и распределения по угодьям местных гнездящихся уток. Работа проводится методом маршрутного обследования территории, пригодной для обитания выводков.

Техника учета следующая. Пойменные угодья и лесные озера обследуют пешими маршрутами. Двигаясь по берегу реки или старицы, или по границе зарослей в озерах, учетчик отмечает всех поднявшихся на крыло или отплывающих уток. На больших водоемах используют лодки. Двигаясь по краю прибрежных зарослей или посередине сильно заросшего водоема, учетчик регистрирует взлетевших и отплывших уток. За ширину ленты принимается удвоенное среднее расстояние от учетчика до места взлета птиц. Результаты заносят в карточку учета;

3) учет лося и оленя «на реву». Учитывается численность самцов лося в период гона. Техника учета заключается в подсчете на слух ревущих в утренние и вечерние часы самцов на специальных учетных маршрутах. Учетные маршруты должны проходить по залесенным угодьям параллельно друг другу на расстоянии 2 км. В один и тот же день учетчики на закрепленных за ними маршрутах отмечают места рева самцов. На абрисе маршрута указывают приблизительное место рева и время, когда самец был услышан учетчиком. После учета абрисы сдают руководителю учета. Учет проводят не менее трех раз за период рева. Камеральная обработка данных учета во время рева сводится к суммированию числа самцов, отмеченных на всех учетных маршрутах. При этом за показатель численности принимают максимальное число самцов, отмеченных в период учета;

4) учет бобра. Также основан на подсчете числа бобровых поселений. Учетчики обходят береговую полосу водоемов и наносят на план все следы жизнедеятельности этих животных: вылазы, тропы, хатки, норы, погрызы. Наибольшее внимание уделяется определению границ поселения. После разграничения соседних и определения общего количества бобровых поселений определяют численность бобров, умножая на пересчетный коэффициент, за который принимается величина, равная 4 (среднее число бобров в поселении);

5) учет ондатры. Учет ондатры производится весной и осенью, когда уточняются данные весеннего учета. Учет основан на подсчете жилищ ондатры. Весенний учет совпадает со временем окончания весеннего расселения зверьков, когда каждая семья занимает одну нору или хатку. Учет производится при объезде и обходе прибрежной полосы двумя учетчиками. Один идет пешком, другой следует на лодке. В ходе учета учетчики обнаруживают ондатровые норы, определяют их заселенность. Все обнаруженные обитаемые жилища наносятся учетчиками на план водоема. В результате становятся известными места обитания и число семей на водоеме. Для определения общего количества зверьков достаточно умножить число жилищ на среднее количество зверьков в семье (2 взрослых и 10-11 сеголетков).

Осенним учетом ондатры уточняют полученный результат. Для этого в сентябре подсчитывают число семейных хаток и нор. При этом важно отличать и не путать гнездовые и кормовые хатки. Иначе численность ондатры будет завышенной.

Дополнительные учеты.

Помимо вышеперечисленных способов и методов учета могут использоваться следующие учеты.

Учет методом опроса.

Основан на устных или анкетных сообщениях охотников и работников охотничьего и лесного хозяйства. Способ сравнительно прост, не требует больших финансовых и организационных затрат и может быть проведен на большой территории. Желательно картирование полученных сведений, что существенно облегчает расчет численности. Основной недостаток - определенный субъективизм оценок плотности населения вида. Как показывает практика, опрашиваемые чаще занижают численность, поскольку фиксируют на своих участках следы деятельности зверей без измерения следов и поэтому часто принимают разных особей за одну.

Авиаучет.

Метод применим для открытых местообитаний (горные и равнинные лесотундры, слабооблесенные нагорья, редколесья и т.п.). Неоспоримое его достоинство - охват больших территорий. В настоящее время, учитывая дороговизну аренды авиатранспорта, возможность применения метода ограничена. Применим для учета благородного оленя, косули, лося.

Приложение № 1
к схеме размещения, использования
и охраны охотничьих угодий на
территории Тульской области

«Алексинское» о/х ТРООО и Р Алексинского района Тульской области
(площадь 14121 га)

Северная граница:

от точки № 1 (N54.48616 E37.09910), расположенной на мосту через железную дорогу Алексин – Тула (кадастровый номер 71:14:040101), линия границы проходит по железной дороге через н.п. Авангард, Сурнево, Даниловка, Рюриково, Ладерево до точки № 2;

восточная граница:

от точки № 2 (N54.44791 E37.25453), расположенной на железной дороге Алексин-Тула (кадастровый номер 71:14:040101), линия границы проходит по автодороге Алексин – Обидимский (кадастровый номер 71:14:010101) через н. п. Маньшино, Клешня, Никулино до точки № 3;

от точки № 3 (N54.39549 E37.32152), расположенной на автодороге Алексин – Обидимский (кадастровый номер 71:14:010101), линия границы проходит вниз по среднему течению р. Крушма до точки № 4;

от точки № 4 (N54.39211 E37.25032), расположенной на среднем течении р. Крушма, линия границы проходит по автодороге Ступино – Першино (кадастровый номер 71:01:020601) через н.п. Еписово, Глебово до точки № 5;

от точки № 5 (N54.36646 E37.25874), расположенной на автодороге Ступино – Першино (кадастровый номер 71:01:020601), линия границы проходит вниз по среднему течению р. Упка до точки № 6;

южная граница:

от точки № 6 (N54.32281 N37.26984), расположенной в устье р. Упка, линия границы проходит вниз по среднему течению р. Упы до точки № 7;

от точки № 7 (N54.31111 E37.24151), расположенной в устье безымянного ручья, впадающего в р. Упу, линия границы проходит по руслу безымянного ручья до точки № 8;

от точки № 8 (N54.31246 E37.23538), расположенной на русле безымянного ручья, линия границы проходит по грунтовой дороге в северо-западном направлении до точки № 9;

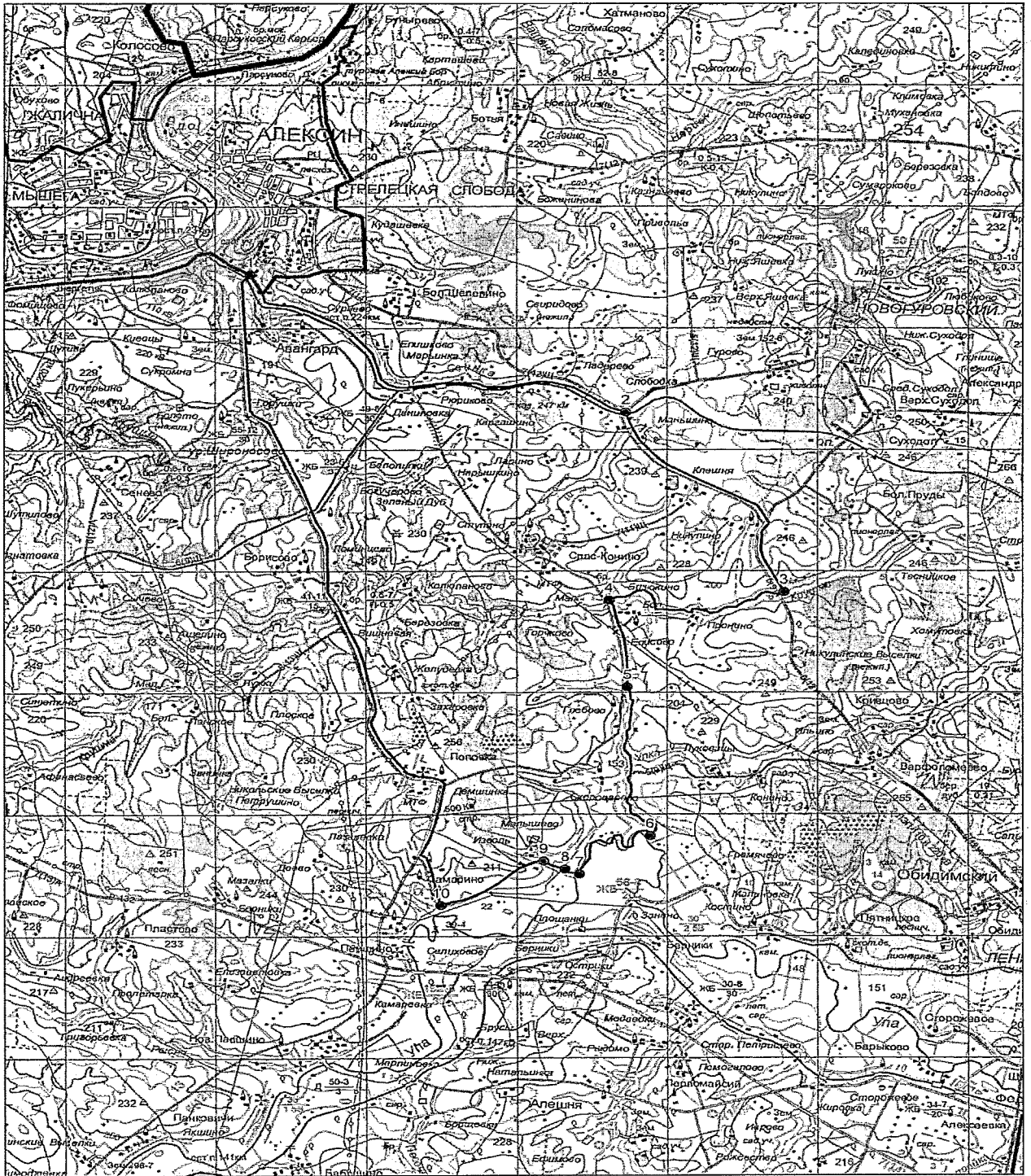
от точки № 9 (N54.31471 E37.22658), расположенной на грунтовой дороге, линия границы проходит в общем юго-западном направлении до точки № 10;

западная граница:

от точки № 10 (N54.30099 E37.18523), расположенной на грунтовой дороге, линия границы проходит по территории н.п. Замарино в северном направлении до точки 11;

от точки № 11 (N54.30481 E37.18332), расположенной на автодороге Алексин – Першино (кадастровый номер 71:01:030701), линия границы проходит по автодороге Алексин – Першино через н. п. Замарино, Демшинка, Поповка, Плоское, Вишневая, Борисово, Ломинцево, Горушки, Болото до точки № 1.

"Алексинское" о/х ТРООО и Р
Площадь 14121 га
Масштаб 1:150000



«Высоковское» о/х ООО «ФСБ Динамо» Алексинского района
Тульской области (площадь 14803 га)

Северная граница:

от точки № 1 (N54.44742 E36.94080), расположенной на среднем течении р. Оки, линия границы проходит по среднему течению р. Оки до точки № 2;

восточная граница:

от точки № 2 (N54.49246 E37.08264), расположенной на среднем течении р. Оки, линия границы проходит по железной дороге Алексин – Даниловка (кадастровый номер 71:01:020101) до точки № 3;

от точки № 3 (N54.48616 E37.09910), расположенной на железной дороге Алексин – Даниловка (кадастровый номер 71:01:020101), линия границы проходит по автодороге Алексин – Першино (кадастровый номер 71:01:021101) через н.п. Авангард, Горушки, Борисово, Ломинцево до точки № 4;

южная граница:

от точки № 4 (N54.38851 E37.13968), расположенной на автодороге Алексин – Першино (кадастровый номер 71:01:021101), линия границы проходит вверх по течению р. Крушма до точки № 5;

западная граница:

от точки № 5 (N54.32147 E36.98195), расположенной на среднем течении р. Крушма, линия границы проходит по автодороге Калуга – Тула (кадастровый номер 40:22:186201:1) до точки № 6;

от точки № 6 (N54.32254 E36.96912), расположенной на автодороге Калуга – Тула (кадастровый номер 40:22:186201:1), линия границы проходит в общем северном направлении до точки № 7;

от точки № 7 (N54.33425 E36.96989) линия границы проходит в юго-западном направлении до точки № 8;

от точки № 8 (N54.33177 E36.96300) линия границы проходит в северо-западном направлении до точки № 9;

от точки № 9 (N54.33492 E36.95572) линия границы проходит в общем западном направлении до точки № 10;

от точки № 10 (N54.33537 E36.94386) линия границы проходит в северо-западном направлении до точки № 11;

от точки № 11 (N54.33830 E36.93812) линия границы проходит в общем северном направлении через точку № 12 (N 54.34257 E36.94080) до точки № 13;

от точки № 13 (N54.34369 E36.93812) линия границы проходит в юго-западном направлении до точки № 14;

от точки № 14 (N54.34190 E36.93505) линия границы проходит в северо-западном направлении до точки № 15;

от точки № 15 (N54.34392 E36.93237) линия границы проходит в северо-восточном направлении до точки № 16;

от точки № 16 (N54.34797 E36.93850) линия границы проходит в северо-западном направлении до точки № 17;

от точки № 17 (N54.34932 E36.93467) линия границы проходит в общем восточном направлении через точку № 18 (N 54.35067 E36.94118) до точки № 19;

от точки № 19 (N54.35067 E36.94271) линия границы проходит в общем северо-восточном направлении через точки № 20 (N54.35990 E36.95458), 21 (N54.37092 E36.96453) до точки № 22;

от точки № 22 (N54.37182 E36.96644) линия границы проходит в юго-восточном направлении до точки № 23;

от точки № 23 (N54.37024 E36.97104) линия границы проходит в северо-восточном направлении до точки № 24;

от точки № 24 (N54.37565 E36.97793) линия границы проходит в северо-западном направлении до точки № 25;

от точки № 25 (N54.37745 E36.97448) линия границы проходит в северо-восточном направлении до точки № 26;

от точки № 26 (N54.38217 E36.97946) линия границы проходит в общем северном направлении через точку № 27 (N54.38870 E36.98176) до точки № 28;

от точки № 28 (N54.39567 E36.97869) линия границы проходит в северо-западном направлении до точки № 29;

от точки № 29 (N54.40400 E36.96874) линия границы проходит в северном направлении до точки № 30;

от точки № 30 (N54.40984 E36.96874) линия границы проходит в северо-западном направлении до точки № 31;

от точки № 31 (N54.41839 E36.95764) линия границы проходит в северо-западном направлении до точки № 32;

от точки № 32 (N54.42605 E36.97027) линия границы проходит в северном направлении до точки № 33;

от точки № 33 (N54.43032 E36.97027) линия границы проходит в северо-западном направлении до точки № 34;

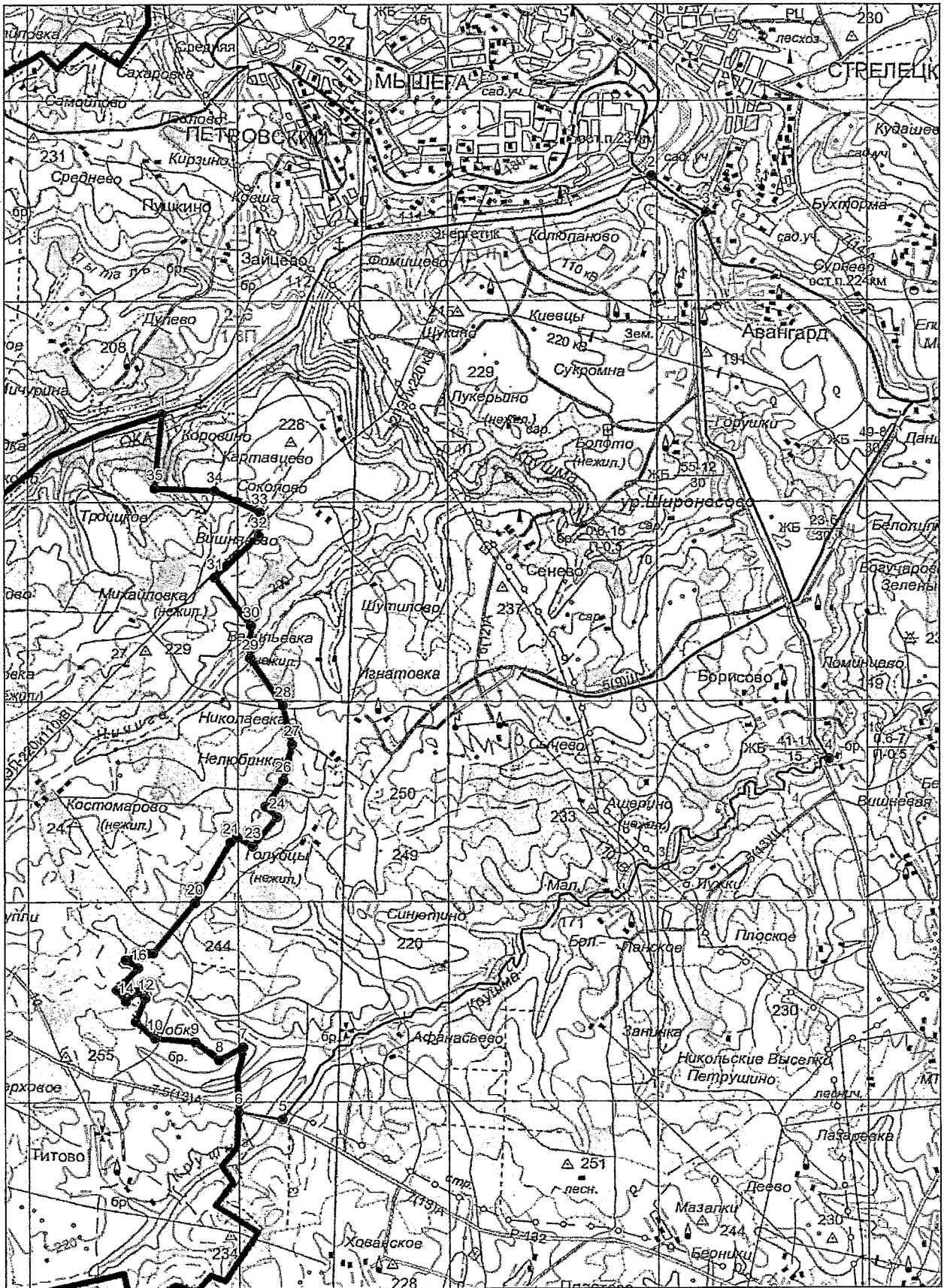
от точки № 34 (N54.43392 E36.95687) линия границы проходит в западном направлении до точки № 35;

от точки № 35 (N54.43414 E36.93926) линия границы проходит в общем северном направлении до точки № 1.

"Высоковское" о/х ООО "ФСБ Динамо"

Площадь 14803 га

Масштаб 1:100000



«Гуровское» о/х ООО «Био Старкт» Алексинского района Тульской области
(площадь 11553 га)

Северная граница:

от точки № 1 (N54.51474 E37.13969), расположенной на автодороге Алексин – Железня (кадастровый номер 71:09:030401), линия границы проходит по автодороге Алексин – Железня (кадастровый номер 71:09:030401) через н.п. Иньшино, Бетня, Боженинова, Казначеево до точки № 2;

восточная граница:

от точки № 2 (N54.52441 E37.26640), расположенной на автодороге Алексин – Железня (кадастровый номер 71:09:030401), линия границы проходит вниз по среднему течению р. Вашана до точки № 3;

южная граница:

от точки № 3 (N54.45016 E37.36402), расположенной на автодороге Верх. Суходол – Никулино (кадастровый номер 71:01:020801), линия границы проходит по автодороге Верх. Суходол – Никулино (кадастровый номер 71:01:020801) через н.п. Суходол до точки № 4;

от точки № 4 (N54.41573 E37.31463), расположенной на автодороге Верх. Суходол – Никулино (кадастровый номер 71:01:020801), линия границы проходит по автодороге Маньшино – Никулино через н. п. Клешня, Маньшино до точки № 5;

западная граница:

от точки 5 (N54.44791 E37.25453), расположенной на железной дороге Алексин – Барсуки (кадастровый номер 71:01:020101), линия границы проходит по железной дороге Алексин – Барсуки (кадастровый номер 71:01:020101) через н. п. Ладерево, Рюриково, Даниловка, Елишково, Авангард до точки № 6;

от точки № 6 (N54.48054 E37.10446), расположенной на железной дороге Алексин – Барсуки (кадастровый номер 71:01:020101), линия границы проходит в северо-восточном направлении до точки № 7;

от точки № 7 (N54.48594 E37.10982) линия границы проходит в общем восточном направлении через точку № 8 (N54.48571 E37.11442) до точки № 9;

от точки № 9 (N54.48616 E37.12284) линия границы проходит в северо-восточном направлении до точки № 10;

от точки № 10 (N54.48774 E37.12935) линия границы проходит в восточном направлении до точки № 11;

от точки № 11 (N54.48841 E37.14619) линия границы проходит в северном направлении до точки № 12;

от точки № 12 (N54.50394 E37.14428) линия границы проходит в западном направлении до точки № 13;

от точки № 13 (N54.50619 E37.13318) линия границы проходит в северном направлении до точки № 14;

от точки № 14 (N54.51271 E37.13318), расположенной на автодороге Алексин – Железня (кадастровый номер 71:09:030401), линия границы проходит по автодороге Алексин – Железня (кадастровый номер 71:09:030401) до точки № 1.

"Гуровское" о/х ООО "Био Старкт"

Площадь 11553 га

Масштаб 1:100000



«Приокское» о/х ЗАО «Тяжпромарматура» Алексинского района
Тульской области (площадь 11923 га)

Северная граница:

от точки № 1 (N54.59052 E36.91668) линия границы проходит по административной границе с Калужской областью в восточном направлении до точки № 2;

от точки № 2 (N54.59052 E36.92855) линия границы проходит по административной границе с Калужской областью в северо-восточном направлении до точки № 3;

от точки № 3 (N54.59254 E36.93008) линия границы проходит по административной границе с Калужской областью в восточном направлении до точки № 4;

от точки № 4 (N54.59254 E36.93773) линия границы проходит по административной границе с Калужской областью в северном направлении до точки № 5;

от точки № 5 (N54.59682 E36.94041) линия границы проходит по административной границе с Калужской областью в восточном направлении до точки № 6;

от точки № 6 (N54.59704 E36.94615) линия границы проходит по административной границе с Калужской областью в северном направлении до точки № 7;

от точки № 7 (N54.60087 E36.94845) линия границы проходит по административной границе с Калужской областью в восточном направлении до точки № 8;

от точки № 8 (N54.60267 E36.96185) линия границы проходит по административной границе с Калужской областью в северо-восточном направлении до точки № 9;

от точки № 9 (N54.60604 E36.96721) линия границы проходит по административной границе с Калужской областью в восточном направлении до точки № 10;

от точки № 10 (N54.60582 E36.97563) линия границы проходит по административной границе с Калужской областью в юго-восточном направлении до точки № 11;

от точки № 11 (N54.60154 E36.98750) линия границы проходит по административной границе с Калужской областью в южном направлении через точку № 12;

от точки № 12 (N54.59749 E36.98788) линия границы проходит по административной границе с Калужской областью в восточном направлении до точки № 13;

от точки № 13 (N54.59907 E36.99401) линия границы проходит по административной границе с Калужской областью в общем юго-восточном направлении через точку № 14 (N54.59524 E36.99860) до точки № 15;

от точки № 15 (N54.59119 E37.00740) линия границы проходит по административной границе с Калужской областью в восточном направлении до точки № 16;

от точки № 16 (N54.59367 E37.02233) линия границы проходит по административной границе с Калужской областью в юго-восточном направлении до точки № 17;

от точки № 17 (N54.58624 E37.02884) линия границы проходит по административной границе с Калужской областью в восточном направлении до точки № 18;

от точки № 18 (N54.58827 E37.04492) линия границы проходит по административной границе с Калужской областью в юго-восточном направлении до точки № 19;

восточная граница:

от точки № 19 (N54.58197 E37.05564) линия границы проходит по административной границе с Калужской областью в юго-западном направлении до точки № 20;

от точки № 20 (N54.57387 E37.04683) линия границы проходит по административной границе с Калужской областью в юго-восточном направлении до точки № 21;

от точки № 21 (N54.56802 E37.05526) линия границы проходит по административной границе с Калужской областью в южном направлении до точки № 22;

от точки № 22 (N54.56329 E37.05258) линия границы проходит по административной границе с Калужской областью в юго-восточном направлении до точки № 23;

от точки № 23 (N54.55452 E37.06023) линия границы проходит по административной границе с Калужской областью в восточном направлении до точки № 24;

от точки № 24 (N54.55384 E37.06827) линия границы проходит по административной границе с Калужской областью в южном направлении до точки № 25;

от точки № 25 (N54.54462 E37.07325), расположенной на среднем течении р. Оки, линия границы проходит вверх по среднему течению р. Оки до точки № 26;

от точки № 26 (N54.53116 E37.05623), расположенной на среднем течении р. Оки, линия границы проходит по территории н.п. Жалична в западном направлении до точки № 27;

от точки № 27 (N54.53139 E37.04819) линия границы проходит по территории н.п. Жалична в северном направлении до точки № 28;

от точки № 28 (N54.54196 E37.04896) линия границы проходит по территории н.п. Жалична в западном направлении до точки № 29;

от точки № 29 (N54.54219 E37.03977) линия границы проходит по территории н.п. Жалична в юго-западном направлении до точки № 30;

от точки № 30 (N54.53746 E37.03479) линия границы проходит по территории н.п. Жалична в южном направлении до точки № 31;

от точки № 31 (N54.52531 E37.03939), расположенной на территории н.п. Мышега, линия границы проходит по территории н.п. Мышега в юго-западном направлении до точки № 32;

от точки № 32 (N54.52081 E37.02752) линия границы проходит по территории н.п. Мышега в западном направлении до точки № 33;

от точки № 33 (N54.52306 E37.01795) линия границы проходит по территории н.п. Мышега в юго-западном направлении до точки № 34;

от точки № 34 (N54.51811 E37.00800) линия границы проходит по территории н.п. Мышега в западном направлении до точки № 35;

от точки № 35 (N54.51856 E36.99842), расположенной на территории н.п. Мышега, линия границы проходит в северном направлении до точки № 36;

от точки № 36 (N54.53161 E36.99345) линия границы проходит в юго-западном направлении до точки № 37;

от точки № 37 (N54.52599 E36.97737) линия границы проходит в западном направлении до точки № 38;

от точки № 38 (N54.52846 E36.96435) линия границы проходит в общем юго-западном направлении через точку № 39 (N54.52284 E36.95631) до точки № 40;

от точки № 40 (N54.51767 E36.94062) линия границы проходит в юго-восточном направлении до точки № 41;

от точки № 41 (N54.49967 E36.95784) линия границы проходит в южном направлении до точки № 42;

от точки № 42 (N54.48909 E36.96512) линия границы проходит в юго-восточном направлении до точки № 43;

от точки № 43 (N54.48392 E36.97162) линия границы проходит в южном направлении до точки № 44;

от точки № 44 (N54.47717 E36.97354) линия границы проходит в восточном направлении до точки № 45;

от точки № 45 (N54.47626 E36.97890) линия границы проходит в юго-восточном направлении до точки № 46;

южная граница:

от точки № 46 (N54.47258 E36.98549), расположенной на среднем течении р. Оки, линия границы проходит вверх по среднему течению р. Оки до точки № 47;

западная граница:

от точки № 47 (N54.42919 E36.88873), расположенной на среднем течении р. Оки, линия границы проходит по административной границе с Калужской областью в северо-западном направлении до точки № 48;

от точки № 48 (N54.43752 E36.87840) линия границы проходит по административной границе с Калужской областью в северном направлении до точки № 49;

от точки № 49 (N54.44382 E36.87840) линия границы проходит по административной границе с Калужской областью в западном направлении до точки № 50;

от точки № 50 (N54.44382 E36.87304) линия границы проходит по административной границе с Калужской областью в северном направлении до точки № 51;

от точки № 51 (N54.44787 E36.87227) линия границы проходит по административной границе с Калужской областью в восточном направлении до точки № 52;

от точки № 52 (N54.44922 E36.87840) линия границы проходит по административной границе с Калужской областью в северном направлении до точки № 53;

от точки № 53 (N54.45462 E36.87495) линия границы проходит по административной границе с Калужской областью в северо-восточном направлении до точки № 54;

от точки № 54 (N54.45957 E36.88376) линия границы проходит по административной границе с Калужской областью в западном направлении до точки № 55;

от точки № 55 (N54.46024 E36.87533) линия границы проходит по административной границе с Калужской областью в северо-западном направлении до точки № 56;

от точки № 56 (N54.46497 E36.87036) линия границы проходит по административной границе с Калужской областью в северном направлении до точки № 57;

от точки № 57 (N54.47127 E36.86729) линия границы проходит по административной границе с Калужской областью в западном направлении до точки № 58;

от точки № 58 (N54.47104 E36.86232) линия границы проходит по административной границе с Калужской областью в северо-западном направлении до точки № 59;

от точки № 59 (N54.48049 E36.85466) линия границы проходит по административной границе с Калужской областью в восточном направлении до точки № 60;

от точки № 60 (N54.48634 E36.87840) линия границы проходит по административной границе с Калужской областью в северо-западном направлении до точки № 61;

от точки № 61 (N54.49714 E36.86959) линия границы проходит по административной границе с Калужской областью в северо-восточном направлении до точки № 62;

от точки № 62 (N54.50187 E36.87495) линия границы проходит по административной границе с Калужской областью в северо-западном направлении до точки № 63;

от точки № 63 (N54.50727 E36.86997) линия границы проходит по административной границе с Калужской областью в восточном направлении до точки № 64;

от точки № 64 (N54.50569 E36.88643) линия границы проходит по административной границе с Калужской областью через н.п. Самойлово в северо-восточном направлении до точки № 65;

от точки № 65 (N54.51154 E36.90213) линия границы проходит по административной границе с Калужской областью в юго-восточном направлении до точки № 66;

от точки № 66 (N54.50884 E36.90672) линия границы проходит по административной границе с Калужской областью в северо-восточном направлении до точки № 67;

от точки № 67 (N54.51334 E36.91476) линия границы проходит по административной границе с Калужской областью в юго-восточном направлении до точки № 68;

от точки № 68 (N54.50974 E36.92510) линия границы проходит по административной границе с Калужской областью в северо-восточном направлении до точки № 69;

от точки № 69 (N54.51717 E36.93314) линия границы проходит по административной границе с Калужской областью в северном направлении до точки № 70;

от точки № 70 (N54.52527 E36.93237) линия границы проходит по административной границе с Калужской областью в северо-восточном направлении до точки № 71;

от точки № 71 (N54.52729 E36.93773) линия границы проходит по административной границе с Калужской областью в северном направлении до точки № 72;

от точки № 72 (N54.52909 E36.93773) линия границы проходит по административной границе с Калужской областью в западном направлении до точки № 73;

от точки № 73 (N54.52999 E36.93237) линия границы проходит по административной границе с Калужской областью в северо-западном направлении до точки № 74;

от точки № 74 (N54.53449 E36.92548) линия границы проходит по административной границе с Калужской областью в северо-восточном направлении до точки № 75;

от точки № 75 (N54.53764 E36.93008) линия границы проходит по административной границе с Калужской областью в северо-западном направлении до точки № 76;

от точки № 76 (N54.54642 E36.90979) линия границы проходит по административной границе с Калужской областью в северо-восточном направлении до точки № 77;

от точки № 77 (N54.55092 E36.91668) линия границы проходит по административной границе с Калужской областью в юго-восточном направлении до точки № 78;

от точки № 78 (N54.54709 E36.92510) линия границы проходит по административной границе с Калужской областью в северо-восточном направлении до точки № 79;

от точки № 79 (N54.54889 E36.92855) линия границы проходит по административной границе с Калужской областью в северо-западном направлении до точки № 80;

от точки № 80 (N54.56262 E36.90251) линия границы проходит по административной границе с Калужской областью в юго-западном направлении до точки № 81;

от точки № 81 (N54.55969 E36.89601) линия границы проходит по административной границе с Калужской областью в северном направлении до точки № 82;

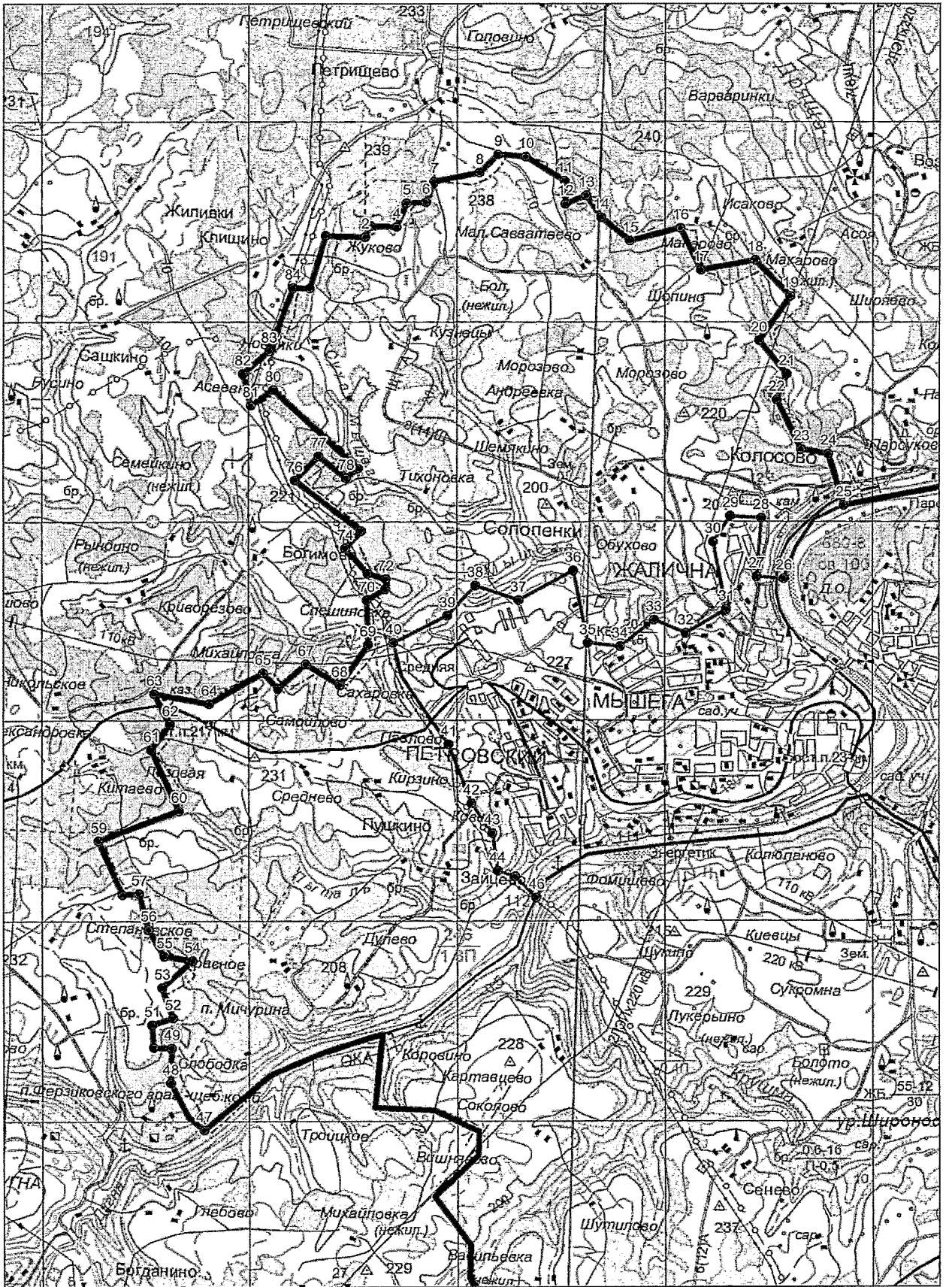
от точки № 82 (N54.56532 E36.89333) линия границы проходит по административной границе с Калужской областью в северо-восточном направлении до точки № 83;

от точки № 83 (N54.56959 E36.90098) линия границы проходит по административной границе с Калужской областью в северном направлении до точки № 84;

от точки № 84 (N54.58107 E36.90749) линия границы проходит по административной границе с Калужской областью в восточном направлении до точки № 85;

от точки № 85 (N54.58107 E36.91247) линия границы проходит по административной границе с Калужской областью в северном направлении до точки № 1.

"Приокское" о/х ЗАО "Тяжпромарматура"
Площадь 11923 га
Масштаб 1:100000



«Сотинское» о/х ООО «КапиталСтрой» Алексинского района Тульской области (площадь 14414 га)

Северо-восточная граница:

от точки № 1 (N54.67489 E37.20915), расположенной на среднем течении р. Оки, линия границы проходит вверх по среднему течению р. Выпрейка до точки № 2;

от точки № 2 (N54.60788 E37.32498), расположенной на среднем течении р. Выпрейка, линия границы проходит по административной границе с Заокским районом в общем юго-западном направлении через точку № 3 (N54.60496 E37.32076) до точки № 4;

от точки № 4 (N54.59686 E37.31426) линия границы проходит по административной границе с Заокским районом в южном направлении до точки № 5;

от точки № 5 (N54.59258 E37.31732) линия границы проходит по административной границе с Заокским районом в юго-западном направлении до точки № 6;

от точки № 6 (N54.58876 E37.30660) линия границы проходит по административной границе с Заокским районом в юго-восточном направлении до точки № 7;

от точки № 7 (N54.58358 E37.31272) линия границы проходит по административной границе с Заокским районом в северо-восточном направлении до точки № 8;

от точки № 8 (N54.58876 E37.32804), расположенной на территории н.п. Сухотино, линия границы проходит в юго-восточном направлении до точки № 9;

от точки № 9 (N54.58516 E37.33378) линия границы проходит по административной границе с Заокским районом в восточном направлении до точки № 10;

от точки № 10 (N54.58426 E37.34220) линия границы проходит по административной границе с Заокским районом в южном направлении до точки № 11;

от точки № 11 (N54.57638 E37.34259) линия границы проходит по административной границе с Заокским районом в юго-восточном направлении до точки № 12;

от точки № 12 (N54.57008 E37.34756) линия границы проходит по административной границе с Заокским районом в юго-западном направлении до точки № 13;

от точки № 13 (N54.56716 E37.34220) линия границы проходит по административной границе с Заокским районом в северо-западном направлении до точки № 14;

от точки № 14 (N54.56941 E37.33684) линия границы проходит по административной границе с Заокским районом в юго-западном направлении до точки № 15;

от точки № 15 (N54.56671 E37.32804) линия границы проходит по административной границе с Заокским районом в юго-восточном направлении до точки № 16;

от точки № 16 (N54.56153 E37.33378) линия границы проходит по административной границе с Заокским районом в западном направлении до точки № 17;

от точки № 17 (N54.56176 E37.32536) линия границы проходит по административной границе с Заокским районом в южном направлении до точки № 18;

от точки № 18 (N54.55658 E37.32650) линия границы проходит по административной границе с Заокским районом в юго-восточном направлении до точки № 19;

от точки № 19 (N54.55343 E37.33225) линия границы проходит по административной границе с Заокским районом в юго-западном направлении до точки № 20;

южная граница:

от точки № 20 (N54.54803 E37.32383), расположенной на русле р. Нериска, линия границы проходит вниз по руслу р. Нериска до точки № 21;

от точки № 21 (N54.52508 E37.27865), расположенной на русле р. Нериска, линия границы проходит по административной границе с Заокским районом в юго-западном направлении до точки № 22;

от точки № 22 (N54.52194 E37.27367), расположенной на грунтовой дороге, линия границы проходит по административной границе с Заокским районом в западном направлении до точки № 23;

от точки № 23 (N54.52126 E37.26946) линия границы проходит по административной границе с Заокским районом в северо-западном направлении до точки № 24;

от точки № 24 (N54.52441 E37.26640), расположенной на автодороге Алексин – Железня (кадастровый номер 71:09:030401), линия границы проходит по автодороге Алексин – Железня (кадастровый номер 71:09:030401) до точки № 25;

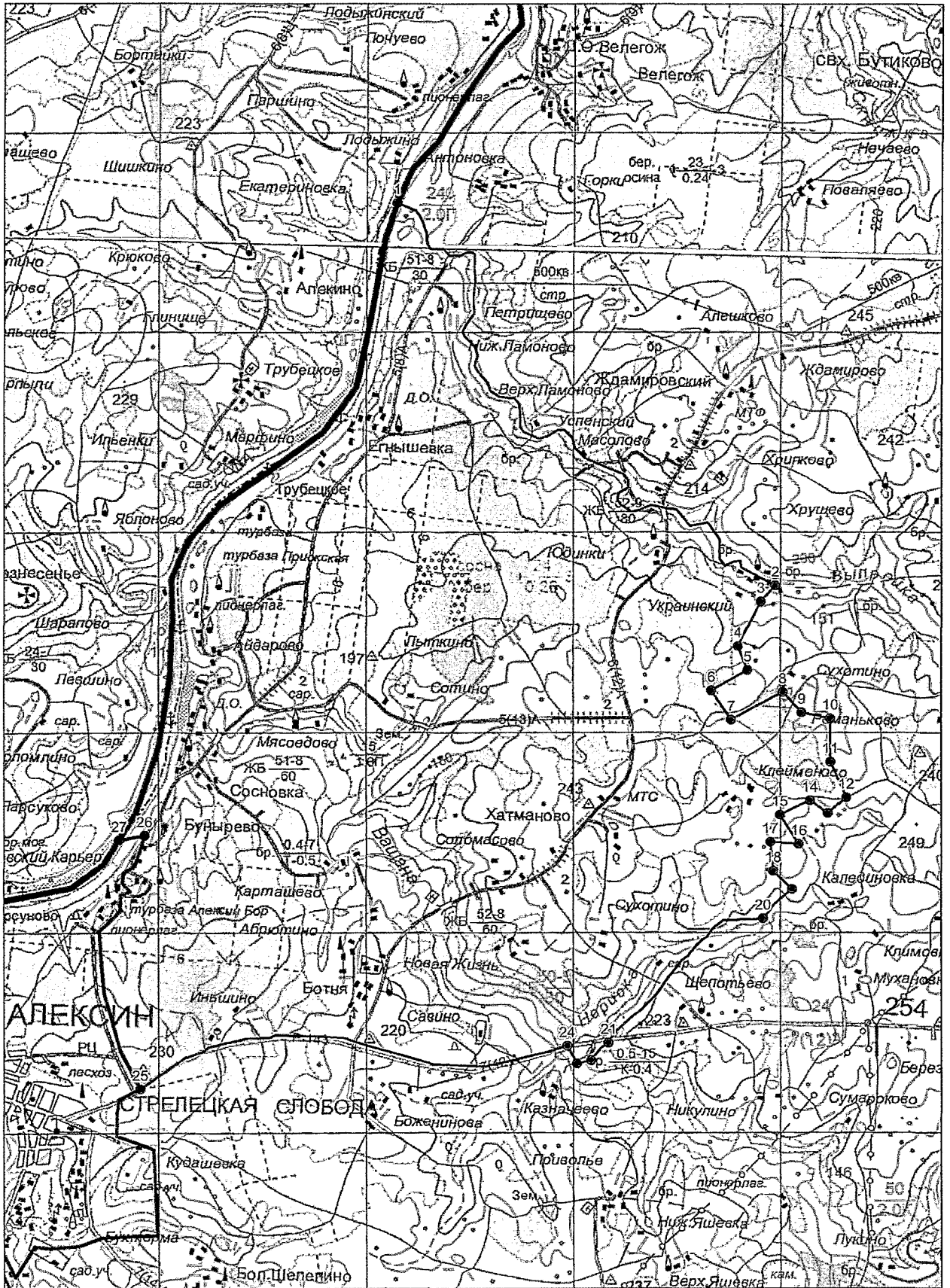
западная граница:

от точки № 25 (N54.51474 E37.13969), расположенной на автодороге Алексин – Сосновка, линия границы проходит по автодороге Алексин – Сосновка до точки № 26;

от точки № 26 (N54.56019 E37.13892), расположенной на автодороге Алексин – Сосновка, линия границы проходит в западном направлении до точки № 27;

от точки № 27 (N54.55926 E37.13131), расположенной на среднем течении р. Оки, линия границы проходит вверх по среднему течению р. Оки до точки № 1.

"Согинское" о/х ООО "КапиталСтрой"
Площадь 14414 га
Масштаб 1:100000



«Хованское» о/х ВСФО «Динамо» Алексинского района Тульской области
(площадь 10496 га)

Северо-восточная граница:

от точки № 1 (N54.387899 E37.138271), расположенной на автомобильном мосту через р. Крушма, линия границы проходит по автодороге Алексин – Першино через н.п. Поповка до точки № 2;

от точки № 2 (N54.313709 E37.176334), расположенной на автодороге Алексин – Першино, линия границы проходит по проселочной дороге в южном направлении через н.п. Замарино до точки № 3;

от точки № 3 (N54.300499 E37.179660), расположенной на территории н. п. Замарино, линия границы проходит через н.п. Замарино в южном направлении до точки № 4;

от точки № 4 (N54.298767 E37.181265), расположенной на южной окраине н.п. Замарино, линия границы проходит вниз по течению ручья в южном направлении до точки № 5;

от точки № 5 (N54.297338 E37.182604), расположенной на среднем течении р. Упы, линия границы проходит вниз по среднему течению р. Упы до точки № 6;

южная граница:

от точки № 6 (N54.274355 E37.180452), расположенной на среднем течении р. Упы, линия границы проходит по среднему течению ручья вверх, впадающего в р. Упу до точки № 7;

от точки № 7 (N54.278036 E37.111431), расположенной на среднем течении ручья, впадающего в р. Упу, линия границы проходит по проселочной дороге в юго-западном направлении до точки № 8;

от точки № 8 (N54.276597 E37.104698), расположенной на проселочной дороге, линия границы проходит по территории н.п. Елизаветовка в западном направлении до точки № 9;

от точки № 9 (N54.277499 E37.099162), расположенной на проселочной дороге, линия границы проходит по проселочной дороге в западном направлении до точки № 10;

от точки № 10 (N54.276722 E37.089571), расположенной на проселочной дороге, линия границы проходит по проселочной дороге в северо-западном направлении до точки № 11;

от точки № 11 (N54.284114 E37.083262), расположенной на проселочной дороге, линия границы проходит по проселочной дороге в западном направлении до точки № 12;

от точки № 12 (N54.287946 E37.064680), расположенной на северо-восточной окраине н.п. Пластово, линия границы проходит через н.п. Плавство по проселочной дороге в восточном направлении до точки № 13;

от точки № 13 (N54.294800 E37.005671), расположенной на территории н.п. Хованское, линия границы проходит по территории н.п. Хованское в западном направлении до точки № 14;

от точки № 14 (N54.296153 E36.987904), расположенной на проселочной дороге, линия границы проходит по проселочной дороге в западном направлении до точки № 15;

западная граница:

от точки № 15 (N54.300110 E36.971854) линия границы проходит по административной границе с Калужской областью в северо-восточном направлении до точки № 16;

от точки № 16 (N54.305710 E36.971168) линия границы проходит по административной границе с Калужской областью в северо-западном направлении до точки № 17;

от точки № 17 (N54.307663 E36.963572) линия границы проходит по административной границе с Калужской областью в северо-восточном направлении до точки № 18;

от точки № 18 (N54.312621 E36.967005) линия границы проходит по административной границе с Калужской областью в северном направлении до точки № 19;

от точки № 19 (N54.322570 E36.967531), расположенной на автодороге Калуга – Тула (кадастровый номер 40:22:186201:1), линия границы проходит по автодороге Калуга – Тула (кадастровый номер 40:22:186201:1) до точки № 20;

от точки № 20 (N54.320856 E36.980008), расположенной на автодороге Калуга – Тула (кадастровый номер 40:22:186201:1), линия границы проходит вниз по среднему течению р. Крушма до точки № 1.

«Хованское» о/х ВСФО «Динамо»

Площадь 10496 га

Масштаб 1:100000



«Арсеньевское» о/х ВОО-ОСОО Арсеньевского района Тульской области
(площадь 20620 га)

Северо-восточная граница:

от точки № 1 (N53.64670 E36.59757), расположенной на среднем течении р. Иста, линия границы проходит по территории н.п. Синяково в юго-восточном направлении до точки № 2;

от точки № 2 (N53.64377 E36.60446), расположенной на асфальтовой дороге Синяково – Быковка, линия границы проходит по асфальтовой дороге Синяково – Быковка через н.п. Гамово, Будки, Мишина Поляна, Звягино, Быковка до точки № 3;

от точки № 3 (N53.60147 E36.67451), расположенной на территории н.п. Быковка, линия границы проходит по территории н.п. Быковка в восточном направлении до точки № 4;

от точки № 4 (N53.59967 E36.68676) линия границы проходит по автодороге Арсеньево – Чернь (кадастровый номер 71:02:030201) через н.п. Меркулово до точки № 5;

от точки № 5 (N53.56637 E36.74265), расположенной на автодороге Арсеньево – Чернь (кадастровый номер 71:02:030201), линия границы проходит в юго-западном направлении до точки № 6;

от точки № 6 (N53.56255 E36.73806) линия границы проходит в западном направлении до точки № 7;

от точки № 7 (N53.56660 E36.72122) линия границы проходит в южном направлении до точки № 8;

от точки № 8 (N53.55242 E36.71547) линия границы проходит в западном направлении до точки № 9;

от точки № 9 (N53.54950 E36.67949) линия границы проходит в юго-западном направлении до точки № 10;

от точки № 10 (N53.54770 E36.67298) линия границы проходит в юго-восточном направлении до точки № 11;

от точки № 11 (N53.54342 E36.67872) линия границы проходит в общем западном направлении через точку № 12 (N53.54072 E36.65920) до точки № 13;

от точки № 13 (N53.53757 E36.64580) линия границы проходит в северо-западном направлении до точки № 14;

от точки № 14 (N53.54230 E36.63278) линия границы проходит в юго-западном направлении до точки № 15;

от точки № 15 (N53.54027 E36.62781) линия границы проходит в северо-западном направлении до точки № 16;

от точки № 16 (N53.54567 E36.61135) линия границы проходит в юго-западном направлении до точки № 17;

от точки № 17 (N53.54387 E36.60866) линия границы проходит в западном направлении до точки № 18;

от точки № 18 (N53.54387 E36.60330) линия границы проходит в южном направлении до точки № 19;

от точки № 19 (N53.54005 E36.60254) линия границы проходит в общем юго-западном направлении через точку № 20 (N53.53780 E36.59450) до точки № 21;

от точки № 21 (N53.53082 E36.58837) линия границы проходит в западном направлении до точки № 22;

от точки № 22 (N53.52970 E36.56809) линия границы проходит в южном направлении до точки № 23;

от точки № 23 (N53.52205 E36.57038) линия границы проходит в юго-восточном направлении до точки № 24;

от точки № 24 (N53.51800 E36.57766) линия границы проходит в общем юго-западном направлении через точку № 25 (N53.51440 E36.56770) до точки № 26;

от точки № 26 (N53.50787 E36.55928) линия границы проходит в северо-западном направлении до точки № 27;

от точки № 27 (N53.51260 E36.54550) линия границы проходит в юго-западном направлении до точки № 28;

от точки № 28 (N53.50922 E36.54205) линия границы проходит в северо-западном направлении до точки № 29;

от точки № 29 (N53.51395 E36.53248) линия границы проходит в юго-западном направлении до точки № 30;

от точки № 30 (N53.49258 E36.49688) линия границы проходит в северо-западном направлении до точки № 31;

от точки № 31 (N53.49753 E36.48884) линия границы проходит в юго-западном направлении до точки № 32;

от точки № 32 (N53.49213 E36.47965) линия границы проходит в юго-восточном направлении до точки № 33;

от точки № 33 (N53.48178 E36.48922) линия границы проходит в юго-западном направлении до точки № 34;

от точки № 34 (N53.47795 E36.47697) линия границы проходит в южном направлении до точки № 35;

южная граница:

от точки № 35 (N53.46468 E36.46855) линия границы проходит в общем западном направлении через точку № 36 (N 53.46378 E36.45974) до точки № 37;

от точки № 37 (N53.46108 E36.44864) линия границы проходит в северо-западном направлении до точки № 38;

от точки № 38 (N53.46918 E36.43984) линия границы проходит в южном направлении до точки № 39;

от точки № 39 (N53.46805 E36.42644) линия границы проходит в северо-западном направлении до точки № 40;

от точки № 40 (N53.47615 E36.41495) линия границы проходит в юго-западном направлении до точки № 41;

от точки № 41 (N53.47300 E36.40347) линия границы проходит в южном направлении до точки № 42;

от точки № 42 (N53.46625 E36.40155) линия границы проходит в юго-западном направлении до точки № 43;

от точки № 43 (N53.45841 E36.37969), расположенной на среднем течении р. Оки, линия границы проходит вниз по среднему течению р. Оки до точки № 44;

западная граница:

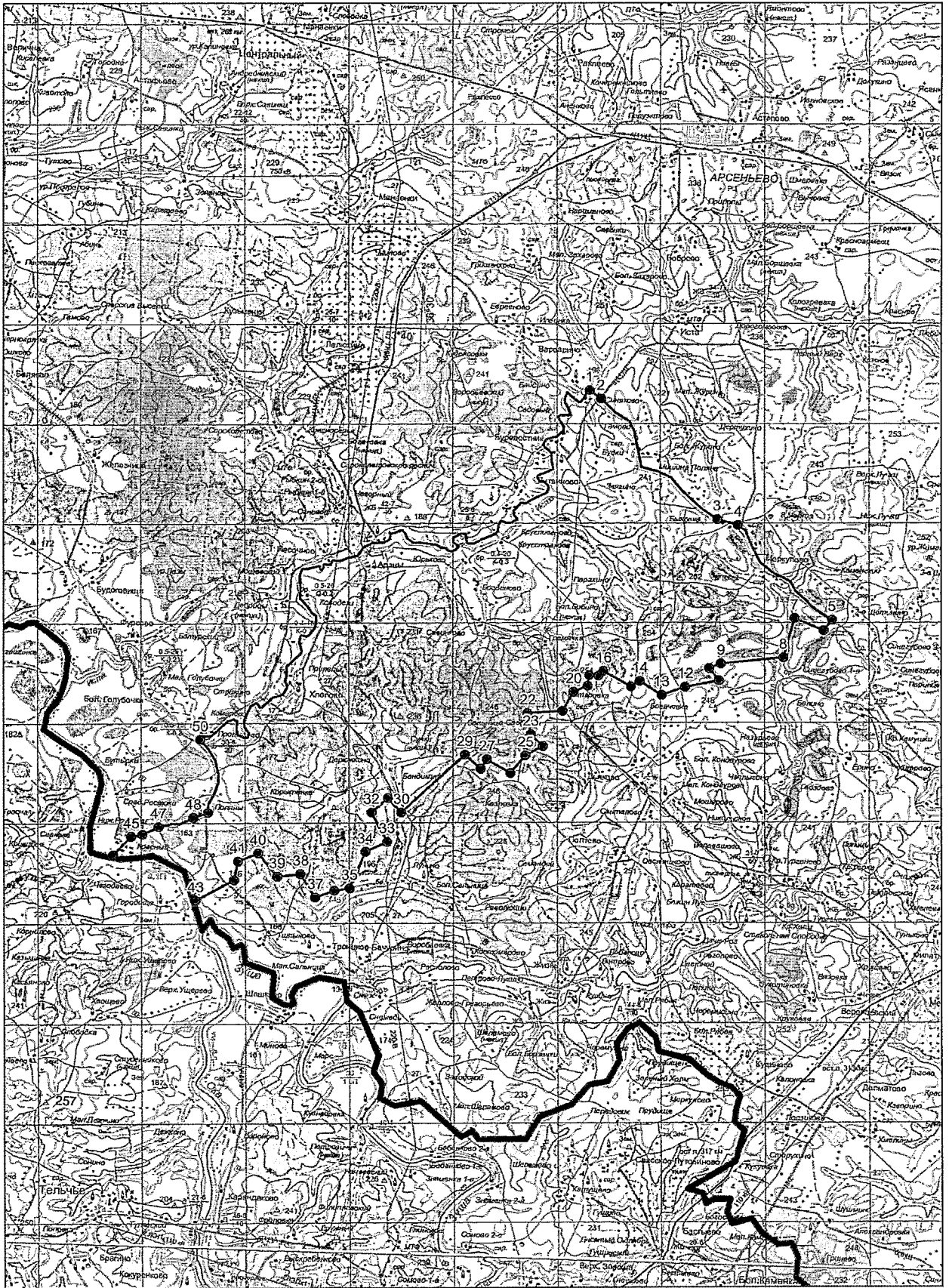
от точки № 44 (N53.47385 E36.33097), расположенной на среднем течении р. Оки, линия границы проходит по территории н.п. Красный в общем северо-восточном направлении через точку № 45 (N53.48065 E36.34107) до точки № 46;

от точки № 46 (N53.48155 E36.34758), расположенной на проселочной дороге, линия границы проходит по проселочной дороге в общем восточном направлении через точки № 47 (N53.48448 E36.35677), № 48 (N53.48808 E36.37667) до точки № 49;

от точки № 49 (N53.49010 E36.38509), расположенной на автодороге Протасово – Тшлыково, линия границы проходит по автодороге Протасово – Тшлыково через н.п. Поляны до точки № 50;

от точки № 50 (N53.51643 E36.37897), расположенной на среднем течении р. Иста, линия границы проходит вверх по среднему течению р. Иста до точки № 1.

"Арсеньевское" о/х ВОО-ОСО
Площадь 20620 га
Масштаб 1:200000



«Арсеньевское» о/х ТРООО и Р Арсеньевского района Тульской области
(площадь 64883 га)

Северная граница:

от точки № 1 (N53.77473 E36.39085), расположенной на железной дороге Белев – Арсеньево (кадастровый номер 71:02:040101), линия границы проходит по железной дороге Белев – Арсеньево (кадастровый номер 71:02:040101) через н.п. Манаенки до точки № 2;

от точки № 2 (N53.76078 E36.49038), расположенной на железной дороге Белев – Арсеньево (кадастровый номер 71:02:040101), линия границы проходит в северо-западном направлении до точки № 3;

от точки № 3 (N53.76577 E36.48703) линия границы проходит по пересыхающему ручью, впадающему в р. Мал. Мизгя в северном направлении через точку № 4 (N53.77564 E36.47617) до точки № 5;

от точки № 5 (N53.78044 E36.47483) линия границы проходит в общем восточном направлении через д. Перово (нежил.) через точку № 6 (N53.78320 E36.51118) до точки № 7;

от точки № 7 (N53.78528 E36.51735) линия границы проходит по проселочной дороге в юго-восточном направлении до точки № 8;

от точки № 8 (N53.77496 E36.55416), расположенной на территории н.п. Стромок, линия границы проходит по территории н.п. Стромок через точку № 9 (N53.77382 E36.56121) до точки № 10;

от точки № 10 (N53.77787 E36.56427) линия границы проходит по проселочной дороге в северо-восточном направлении до точки № 11;

от точки № 11 (N53.79295 E36.58341), расположенной на проселочной дороге, линия границы проходит по территории н.п. Мизгя до точки № 12;

от точки № 12 (N53.79542 E36.59030), расположенной на среднем течении р. Мизгя, линия границы проходит вверх по среднему течению р. Мизгя до точки № 13;

от точки № 13 (N53.80284 E36.76525) линия границы проходит в восточном направлении до точки № 14;

от точки № 14 (N53.80149 E36.77903) линия границы проходит в юго-восточном направлении до точки № 15;

от точки № 15 (N53.79609 E36.78784) линия границы проходит в общем южном направлении через точку № 16 (N 53.78620 E36.78937) до точки № 17;

от точки № 17 (N53.77607 E36.79013), расположенной на среднем течении р. Холохольня, линия границы проходит вниз по среднему течению р. Холохольня до точки № 18;

от точки № 18 (N53.83906 E37.06500), расположенной на среднем течении р. Холохольня, линия границы проходит в юго-восточном направлении до точки № 19;

от точки № 19 (N53.83659 E37.07075) линия границы проходит в северо-восточном направлении до точки № 20;

от точки № 20 (N53.83861 E37.07840) линия границы проходит в юго-восточном направлении до точки № 21;

от точки № 21 (N53.83636 E37.08338) линия границы проходит в северо-восточном направлении до точки № 22;

от точки № 22 (N53.83861 E37.08989) линия границы проходит в юго-восточном направлении до точки № 23;

восточная граница:

от точки № 23 (N53.83366 E37.10520), расположенной на месте ЛЭП, линия границы проходит в общем юго-западном направлении через точку № 24 (N53.82399 E37.09792) до точки № 25;

от точки № 25 (N53.80981 E37.08644) линия границы проходит в юго-восточном направлении до точки № 26;

от точки № 26 (N53.80734 E37.09448) линия границы проходит в юго-западном направлении до точки № 27;

от точки № 27 (N53.79159 E37.08185) линия границы проходит в западном направлении до точки № 28;

от точки № 28 (N53.79249 E37.07534) линия границы проходит в южном направлении до точки № 29;

от точки № 29 (N53.78417 E37.07113) линия границы проходит в северо-западном направлении до точки № 30;

от точки № 30 (N53.79001 E37.05198) линия границы проходит в юго-западном направлении до точки № 31;

от точки № 31 (N53.78552 E37.04662) линия границы проходит в юго-восточном направлении до точки № 32;

от точки № 32 (N53.77449 E37.05543) линия границы проходит в западном направлении до точки № 33;

от точки № 33 (N53.77472 E37.03858) линия границы проходит в северо-западном направлении до точки № 34;

от точки № 34 (N53.78102 E37.01600) линия границы проходит в общем юго-западном направлении через точку № 35 (N 53.76909 E36.99456) до точки № 36;

от точки № 36 (N53.75469 E36.98308) линия границы проходит в общем восточном направлении через точку № 37 (N53.74997 E37.00528) до точки № 38;

от точки № 38 (N53.75469 E37.03284) линия границы проходит в юго-восточном направлении до точки № 39;

от точки № 39 (N53.75222 E37.04012) линия границы проходит в общем южном направлении через точки № 40 (N53.74614 E37.03744), № 41 (N53.73872 E37.04126) до точки № 42;

от точки № 42 (N53.73264 E37.04471) линия границы проходит в западном направлении до точки № 43;

от точки № 43 (N53.72994 E37.02289) линия границы проходит в общем юго-западном направлении через точки № 44 (N53.72297 E37.00528), № 45 (N53.71914 E36.99647) до точки № 46;

от точки № 46 (N53.71059 E36.98996) линия границы проходит в западном направлении до точки № 47;

от точки № 47 (N53.70924 E36.97810) линия границы проходит в общем юго-западном направлении через точку № 48 (N 53.70429 E36.96853) до точки № 49;

от точки № 49 (N53.69979 E36.96393) линия границы проходит в западном направлении до точки № 50;

от точки № 50 (N53.69799 E36.95474) линия границы проходит в юго-западном направлении до точки № 51;

от точки № 51 (N53.69192 E36.94938) линия границы проходит в восточном направлении до точки № 52;

от точки № 52 (N53.68809 E36.96508) линия границы проходит в северо-восточном направлении до точки № 53;

от точки № 53 (N53.69124 E36.96967) линия границы проходит в общем юго-восточном направлении через точку № 54 (N53.68539 E36.97771) до точки № 55;

от точки № 55 (N 53.67302 E36.99609) линия границы проходит в юго-западном направлении до точки № 56;

от точки № 56 (N53.65299 E36.96469) линия границы проходит в северо-западном направлении до точки № 57;

от точки № 57 (N53.65592 E36.95359) линия границы проходит в южном направлении до точки № 58;

от точки № 58 (N53.64917 E36.95474) линия границы проходит в юго-западном направлении до точки № 59;

от точки № 59 (N53.63837 E36.93637) линия границы проходит в северо-западном направлении до точки № 60;

от точки № 60 (N53.64174 E36.93101) линия границы проходит в юго-западном направлении до точки № 61;

от точки № 61 (N53.62824 E36.91837) линия границы проходит в западном направлении до точки № 62;

от точки № 62 (N53.62712 E36.90574) линия границы проходит в общем юго-западном направлении через точку № 63 (N53.62194 E36.90000) до точки № 64;

от точки № 64 (N53.61519 E36.89502) линия границы проходит в западном направлении до точки № 65;

от точки № 65 (N53.61429 E36.87358) линия границы проходит в северном направлении до точки № 66;

от точки № 66 (N53.61834 E36.87205) линия границы проходит в западном направлении до точки № 67;

от точки № 67 (N53.62217 E36.85368) линия границы проходит в северном направлении до точки № 68;

от точки № 68 (N53.62779 E36.85291) линия границы проходит в северо-западном направлении до точки № 69;

от точки № 69 (N53.62914 E36.84870) линия границы проходит в юго-западном направлении до точки № 70;

от точки № 70 (N53.62059 E36.82382) линия границы проходит в южном направлении до точки № 71;

от точки № 71 (N53.60844 E36.82496) линия границы проходит в юго-западном направлении до точки № 72;

от точки № 72 (N53.59989 E36.81731) линия границы проходит в северо-западном направлении до точки № 73;

от точки № 73 (N53.60305 E36.81463) линия границы проходит в юго-западном направлении до точки № 74;

от точки № 74 (N53.59675 E36.79319) линия границы проходит в южном направлении до точки № 75;

от точки № 75 (N53.58707 E36.79472) линия границы проходит в юго-западном направлении до точки № 76;

южная граница:

от точки № 76 (N53.58482 E36.78936) линия границы проходит в западном направлении до точки № 77;

от точки № 77 (N53.58347 E36.74840) линия границы проходит в северо-западном направлении до точки № 78;

от точки № 78 (N53.58775 E36.73117) линия границы проходит в общем юго-западном направлении через точку № 79 (N53.58550 E36.72964) до точки № 80;

от точки № 80 (N53.58122 E36.72619) линия границы проходит в восточном направлении до точки № 81;

от точки № 81 (N53.57942 E36.73653) линия границы проходит в южном направлении до точки № 82;

западная граница:

от точки № 82 (N53.56997 E36.73308), расположенной на автодороге Арсеньево – Чернь (кадастровый номер 71:02:030201), линия границы проходит по автодороге Арсеньево – Чернь (кадастровый номер 71:02:030201) через н.п. Меркулово до точки № 83;

от точки № 83 (N53.59787 E36.69097), расположенной на автодороге Арсеньево – Чернь (кадастровый номер 71:02:030201), линия границы проходит в северо-западном направлении до точки № 84;

от точки № 84 (N53.59967 E36.68676), расположенной на территории н.п. Быковка, линия границы проходит по территории н.п. Быковка в западном направлении до точки № 85;

от точки № 85 (N53.60147 E36.67451) линия границы проходит по асфальтовой дороге Синяково – Быковка через н. п. Быковка, Звягино, Мишина Поляна, Будки, Гамово, Синяково до точки № 86;

от точки № 86 (N53.64377 E36.60446), расположенной на асфальтовой дороге Синяково – Быковка, линия границы проходит в северо-западном направлении до точки № 87;

от точки № 87 (N53.64670 E36.59757), расположенной на среднем течении р. Иста, линия границы проходит вверх по среднему течению р. Иста до точки № 88;

от точки № 88 (N53.67572 E36.58302) линия границы проходит в северном направлении до точки № 89;

от точки № 89 (N53.68022 E36.58073) линия границы проходит в северо-западном направлении через точку № 90 (N53.68382 E36.57460) до точки № 91;

от точки № 91 (N53.68607 E36.56503) линия границы проходит в северном направлении до точки № 92;

от точки № 92 (N53.69035 E36.56273), расположенной на территории н.п. Гришенково, линия границы проходит в общем северо-западном направлении через точку № 93 (N53.69395 E36.56044) до точки № 94;

от точки № 94 (N53.69912 E36.54244) линия границы проходит в юго-западном направлении до точки № 95;

от точки № 95 (N53.69822 E36.54015) линия границы проходит в западном направлении точки № 96;

от точки № 96 (N53.69867 E36.53785) линия границы проходит в северо-западном направлении до точки № 97;

от точки № 97 (N53.70452 E36.51833), расположенной на железной дороге Арсеньево – Араны (кадастровый номер 71:02:040301), линия границы проходит по железной дороге Арсеньево – Араны (кадастровый номер 71:02:040301) до точки № 98;

от точки № 98 (N53.69688 E36.50072), расположенной на железной дороге Арсеньево – Араны (кадастровый номер 71:02:040301), линия границы проходит по автодороге Манаенки – Еврееново (кадастровый номер 71:02:030101) через н.п. Миново, Манаенки до точки № 99;


от точки № 99 (N53.71555 E36.44980), расположенной на автодороге Манаенки – Еврееново (кадастровый номер 71:02:030101), линия границы проходит по асфальтовой дороге Ниж. Савинки – Манаенки до точки № 100;

от точки № 100 (N53.73378 E36.38625), расположенной на автодороге Манаенки – Еврееново (кадастровый номер 71:02:030101), линия границы проходит в общем северном направлении через точку № 101 (N53.73873 E36.38549) до точки № 102;

от точки № 102 (N53.74278 E36.38779) линия границы проходит в восточном направлении до точки № 103;

от точки № 103 (N53.74458 E36.40157) линия границы проходит в общем северном направлении через точку № 104 (N53.75200 E36.40310) до точки № 105.

"Арсеньевское" о/х ТРОО и Р
Площадь 64883 га
Масштаб 1:200000



«Кузьменское» о/х ООО «ТКОТ» Арсеньевского района Тульской области
(площадь 17647 га)

Северная граница:

от точки № 1 (N53.73378 E36.38625), расположенной на асфальтовой дороге Ниж. Савинки – Манаенки (кадастровый номер 71:02:040101), линия границы проходит по асфальтовой дороге Ниж. Савинки – Манаенки (кадастровый номер 71:02:040101) до точки № 2;

от точки № 2 (N53.71555 E36.44980), расположенной на автодороге Манаенки – Еврееново (кадастровый номер 71:02:030101), линия границы проходит по автодороге Манаенки – Еврееново (кадастровый номер 71:02:030101) через н.п. Манаенки, Миново до точки № 3;

от точки № 3 (N53.69688 E36.50072), расположенной на автодороге Манаенки – Еврееново (кадастровый номер 71:02:030101), линия границы проходит по автодороге Арсеньево – Араны (кадастровый номер 71:02:040301) до точки № 4;

от точки № 4 (N53.70452 E36.51833), расположенной на автодороге Арсеньево – Араны (кадастровый номер 71:02:040301), линия границы проходит в юго-восточном направлении до точки № 5;

от точки № 5 (N53.69867 E36.53785) линия границы проходит в восточном направлении до точки № 6;

от точки № 6 (N53.69822 E36.54015) линия границы проходит в северо-восточном направлении до точки № 7;

от точки № 7 (N53.69912 E36.54244) линия границы проходит в юго-восточном направлении до точки № 8;

восточная граница:

от точки № 8 (N53.69395 E36.56044), расположенной на территории н.п. Гришенково, линия границы проходит по территории н.п. Гришенково в общем южном направлении через точку № 9 (N53.69035 E36.56273) до точки № 10;

от точки № 10 (N53.68607 E36.56503) линия границы проходит в восточном направлении до точки № 11;

от точки № 11 (N53.68382 E36.57460) линия границы проходит в юго-восточном направлении до точки № 12;

от точки № 12 (N53.68022 E36.58073) линия границы проходит в южном направлении до точки № 13;

от точки № 13 (N53.67572 E36.58302), расположенной на среднем течении ручья, впадающего в р. Иста, линия границы проходит по среднему течению ручья, впадающего в р. Иста до точки № 14;

от точки № 14 (N53.65390 E36.60637), расположенной на среднем течении р. Иста, линия границы проходит вниз по среднему течению р. Иста до точки № 15;

южная граница:

от точки № 15 (N53.59472 E36.54703), расположенной на среднем течении р. Иста, линия границы проходит вниз по среднему течению р. Иста до точки № 16;

западная граница:

от точки № 16 (N53.58730 E36.46932), расположенной на среднем течении р. Иста, линия границы проходит вверх по среднему течению р. Истинка до точки № 17;

от точки № 17 (N53.64558 E36.41381), расположенной на среднем течении р. Истинка, линия границы проходит по среднему течению ручья, впадающего в р. Истинка до точки № 18;

от точки № 18 (N53.65998 E36.37209), расположенной на среднем течении ручья, впадающего в р. Истинка, линия границы проходит в северо-западном направлении до точки № 19;

от точки № 19 (N53.66740 E36.35984), расположенной на территории н.п. Спасские Выселки, линия границы проходит в общем юго-западном через точки № 20 (N53.66403 E36.35180), № 21 (N53.66178 E36.34797) до точки № 22;

от точки № 22 (N53.65773 E36.34184) линия границы проходит в северо-западном направлении до точки № 23;

от точки № 23 (N53.66493 E36.32538) линия границы проходит в южном направлении до точки № 24;

от точки № 24 (N53.62735 E36.32155) линия границы проходит в северо-западном направлении до точки № 25;

от точки № 25 (N53.63028 E36.31160) линия границы проходит в северном направлении до точки № 26;

от точки № 26 (N53.63410 E36.31351) линия границы проходит в западном направлении до точки № 27;

от точки № 27 (N53.63388 E36.30509) линия границы проходит в северо-западном направлении до точки № 28;

от точки № 28 (N53.64108 E36.29935) линия границы проходит в общем северо-восточном направлении через точку № 29 (N53.64490 E36.30700) до точки № 30;

от точки № 30 (N53.65255 E36.31237) линия границы проходит в северо-западном направлении до точки № 31;

от точки № 31 (N53.66020 E36.29859) линия границы проходит в северо-восточном направлении до точки № 32;

от точки № 32 (N53.66245 E36.30471) линия границы проходит в северном направлении до точки № 33;

от точки № 33 (N53.66470 E36.30356) линия границы проходит в юго-западном направлении до точки № 34;

от точки № 34 (N53.66200 E36.29437) линия границы проходит в северном направлении до точки № 35;

от точки № 35 (N53.66448 E36.29284) линия границы проходит в общем северо-восточном направлении через точку № 36 (N53.66718 E36.29590) до точки № 37;

от точки № 37 (N53.66988 E36.30241) линия границы проходит в северном направлении до точки № 38;

от точки № 38 (N53.67415 E36.30280) линия границы проходит в северо-западном направлении до точки № 39;

от точки № 39 (N53.67708 E36.29629) линия границы проходит в западном направлении до точки № 40;

от точки № 40 (N53.67595 E36.28825) линия границы проходит в юго-западном направлении до точки № 41;

от точки № 41 (N53.67145 E36.28366), расположенной на территории н.п. Гамово, линия границы проходит в северо-западном направлении до точки № 42;

от точки № 42 (N53.67415 E36.28059) линия границы проходит в юго-западном направлении до точки № 43;

от точки № 43 (N53.67258 E36.27600) линия границы проходит в северном направлении до точки № 44;

от точки № 44 (N53.67618 E36.27332) линия границы проходит в восточном направлении до точки № 45;

от точки № 45 (N53.67685 E36.28174) линия границы проходит в северо-западном направлении до точки № 46;

от точки № 46 (N53.68000 E36.27791) линия границы проходит в восточном направлении до точки № 47;

от точки № 47 (N53.68045 E36.28748), расположенной на проселочной дороге, линия границы проходит в общем северо-западном направлении через точку № 48 (N53.68248 E36.28595) до точки № 49;

от точки № 49 (N53.68878 E36.28059) линия границы проходит в северо-восточном направлении до точки № 50;

от точки № 50 (N53.69418 E36.29055) линия границы проходит в юго-восточном направлении до точки № 51;

от точки № 51 (N53.68720 E36.29935) линия границы проходит в северо-восточном направлении до точки № 52;

от точки № 52 (N53.69395 E36.31007) линия границы проходит в северо-западном направлении до точки № 53;

от точки № 53 (N53.69778 E36.30203), расположенной на территории н.п. Абинь, линия границы проходит в общем восточном направлении через точку № 54 (N53.69823 E36.30356) до точки № 55;

от точки № 55 (N53.70318 E36.33304) линия границы проходит в северо-восточном направлении до точки № 56;

от точки № 56 (N53.70768 E36.34031) линия границы проходит в общем восточном направлении через точку № 57 (N53.70318 E36.36405) до точки № 58;

от точки № 58 (N53.70273 E36.37553) линия границы проходит в северо-восточном направлении до точки № 59;

от точки № 59 (N53.70858 E36.38893) линия границы проходит в северо-западном направлении до точки № 60;

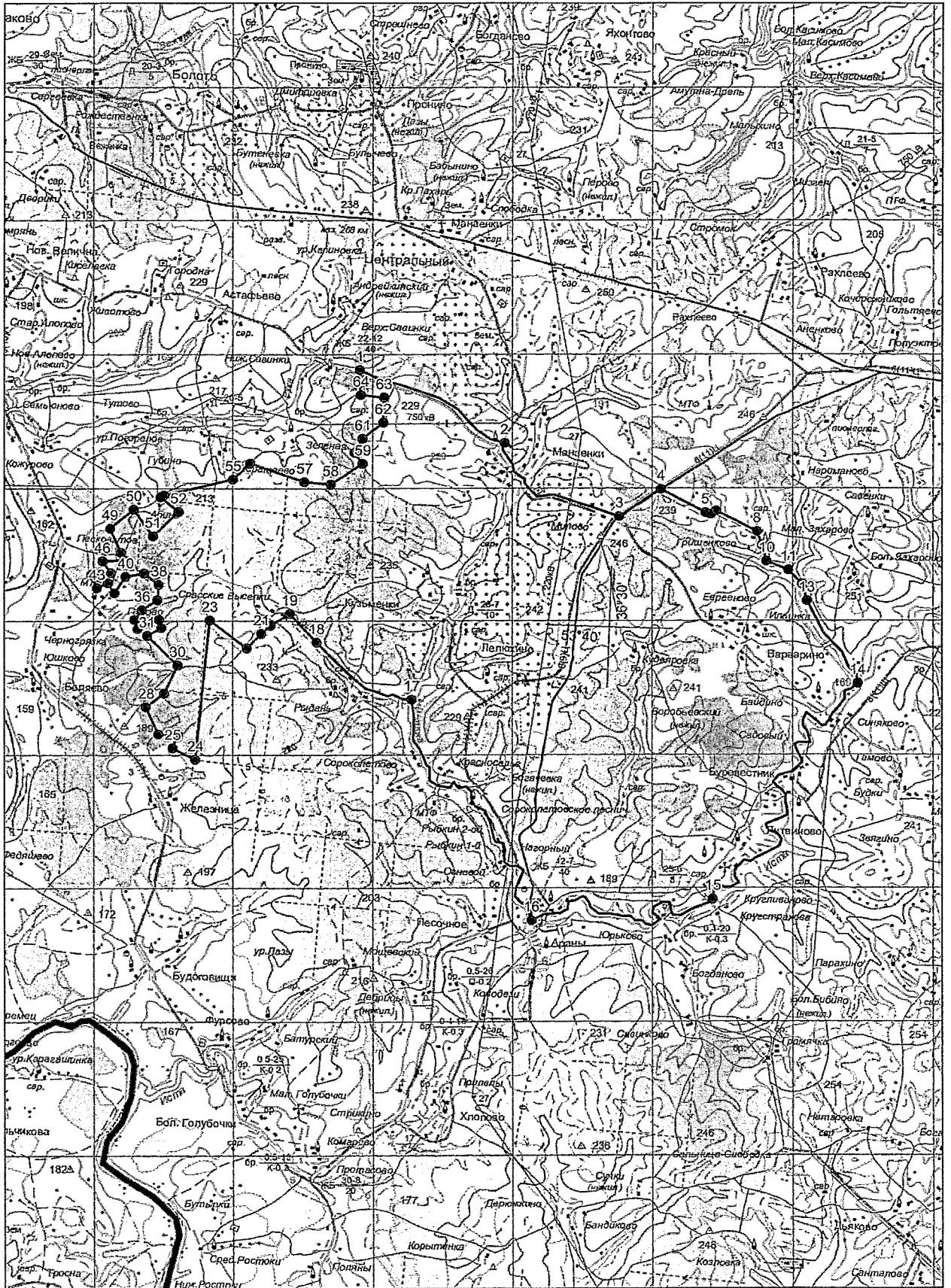
от точки № 60 (N53.71150 E36.38549) линия границы проходит в общем северо-восточном направлении через точку № 61 (N53.71533 E36.38855) до точки № 62;

от точки № 62 (N53.71983 E36.39697) линия границы проходит в северном направлении до точки № 63;

от точки № 63 (N53.72658 E36.39697) линия границы проходит в западном направлении до точки № 64;

от точки № 64 (N53.72703 E36.38702) линия границы проходит в северном направлении до точки № 1.

"Кузьменское" о/х ООО "ТКОТ"
Площадь 17647 га
Масштаб 1:150000



О/х ОАО «Тулаавтотранс» Арсеньевского района Тульской области
(площадь 13262 га)

Северная граница:

от точки № 1 (N53.66493 E36.32538) линия границы проходит в юго-восточном направлении до точки № 2;

от точки № 2 (N53.65773 E36.34184) линия границы проходит в северо-восточном направлении до точки № 3;

от точки № 3 (N53.66740 E36.35984), расположенной на территории н.п. Спасские Выселки, линия границы проходит по среднему течению ручья, впадающего в р. Истичка до точки № 4;

восточная граница:

от точки № 4 (N53.64558 E36.41381), расположенной на среднем течении р. Истичка, линия границы проходит вниз по среднему течению р. Истичка до точки № 5;

от точки № 5 (N53.51643 E36.37897), расположенной на автомобильном мосту через р. Истичка, линия границы проходит по автодороге Фурсово – Санталово до точки № 6;

южная граница:

от точки № 6 (N53.49010 E36.38509), расположенной на автодороге Фурсово – Санталово, линия границы проходит по грунтовой дороге в западном направлении до точки № 7;

от точки № 7 (N53.48448 E36.35677), расположенной на грунтовой дороге, линия границы проходит в юго-западном направлении до точки № 8;

от точки № 8 (N53.48155 E36.34758), расположенной на грунтовой дороге, линия границы проходит по грунтовой дороге в западном направлении до точки № 9;

от точки № 9 (N53.48065 E36.34107), расположенной на грунтовой дороге, линия границы проходит в юго-западном направлении до точки № 10;

западная граница:

от точки № 10 (N53.47385 E36.33097), расположенной на среднем течении р. Оки, линия границы проходит вниз по среднему течению р. Оки до точки № 11;

от точки № 11 (N53.54832 E36.29805), расположенной на среднем течении р. Оки, линия границы проходит по административной границе с Белевским районом в северо-восточном направлении до точки № 12;

от точки № 12 (N53.57988 E36.34950) линия границы проходит по административной границе с Белевским районом в северном направлении до точки № 13;

от точки № 13 (N53.58595 E36.34988) линия границы проходит по административной границе с Белевским районом в северо-восточном направлении до точки № 14;

от точки № 14 (N53.58888 E36.35447) линия границы проходит по административной границе с Белевским районом в восточном направлении до точки № 15;

от точки № 15 (N53.58685 E36.36558) линия границы проходит по административной границе с Белевским районом в северном направлении до точки № 16;

от точки № 16 (N53.59068 E36.36711) линия границы проходит по административной границе с Белевским районом в северо-западном направлении до точки № 17;

от точки № 17 (N53.59495 E36.35715) линия границы проходит по административной границе с Белевским районом в северном направлении до точки № 18;

от точки № 18 (N53.59855 E36.35486) линия границы проходит по административной границе с Белевским районом в северо-восточном направлении до точки № 19;

от точки № 19 (N53.60463 E36.36098) линия границы проходит по административной границе с Белевским районом в северо-западном направлении до точки № 20;

от точки № 20 (N53.60688 E36.35639) линия границы проходит по административной границе с Белевским районом в общем юго-западном направлении через точку № 21 (N53.59945 E36.34605) до точки № 22;

от точки № 22 (N53.59338 E36.32653) линия границы проходит по административной границе с Белевским районом в северном направлении до точки № 23;

от точки № 23 (N53.60440 E36.32308) линия границы проходит по административной границе с Белевским районом в северо-восточном направлении до точки № 24;

от точки № 24 (N53.60733 E36.33189) линия границы проходит по административной границе с Белевским районом в общем северном направлении через точку № 25 (N53.61228 E36.33418) до точки № 26;

от точки № 26 (N53.61813 E36.33150) линия границы проходит по административной границе с Белевским районом в северо-западном направлении до точки № 27;

от точки № 27 (N53.62240 E36.32232) линия границы проходит в общем северном направлении через точку № 28 (N53.62735 E36.32155) до точки № 1.

О/х ОАО "Тулаавтотранс"

Площадь 13262 га

Масштаб 1:100000



«Бахметьевское» о/х ИП Глава КФХ Лаврентьева Наталья Анатольевна
Богородицкого района Тульской области
(площадь 23983 га)

Северная граница:

от точки № 1 (N53.67615 E38.24103), расположенной на автодороге Товарковский – Куркино, линия границы проходит по автодороге Товарковский – Куркино до точки № 2;

от точки № 2 (N53.67165 E38.26208), расположенной на автодороге Товарковский – Куркино, линия границы проходит в северном направлении до точки № 3;

от точки № 3 (N53.67660 E38.26208), расположенной на грунтовой дороге, линия границы проходит в общем северо-восточном направлении через н.п. Карлино, Гагарино, Колбово до точки № 4;

от точки № 4 (N53.73757 E38.46039), расположенной на грунтовой дороге, линия границы проходит в общем южном направлении, пересекая р. Муравлянка через точки № 5 (N53.72002 E38.46842), № 6 (N53.70022 E38.46842), № 7 (N53.69077 E38.46345) до точки № 8;

от точки № 8 (N53.68379 E38.46383) линия границы проходит в общем северо-восточном направлении через точку № 9 (N53.68672 E38.47455) до точки № 10;

от точки № 10 (N53.69189 E38.48527) линия границы проходит в общем юго-восточном направлении через точку № 11 (N53.68649 E38.49331) до точки № 12;

от точки № 12 (N53.68379 E38.49943) линия границы проходит в восточном направлении по урочищу Ясеновский до точки № 13;

от точки № 13 (N53.68514 E38.52661) линия границы проходит по урочищу Ясеновский в северо-восточном направлении до точки № 14;

от точки № 14 (N53.69257 E38.53388) линия границы проходит в восточном направлении по урочищу Ясеновский до точки № 15;

от точки № 15 (N53.69212 E38.54269) линия границы проходит в северном направлении по урочищу Ясеновский до точки № 16;

от точки № 16 (N53.69954 E38.54460) линия границы проходит в общем восточном направлении через точку № 17 (N53.69954 E38.55188) до точки № 18;

от точки № 18 (N53.70112 E38.56030) линия границы проходит в северном направлении до точки № 19;

восточная граница:

от точки № 19 (N53.70517 E38.56107) линия границы проходит в общем юго-восточном направлении через точку № 20 (N53.70067 E38.57102) до точки № 21;

от точки № 21 (N53.67547 E38.59935), расположенной на русле р. Непрядва, линия границы проходит вверх по руслу р. Непрядва до точки № 22;

от точки № 22 (N53.66489 E38.58595), расположенной на русле р. Непрядва, линия границы проходит в южном направлении до точки № 23;

от точки № 23 (N53.64442 E38.59858) линия границы проходит в юго-западном направлении до точки № 24;

от точки № 24 (N53.64194 E38.59628) линия границы проходит в южном направлении до точки № 25;

от точки № 25 (N53.63564 E38.59666) линия границы проходит в юго-западном направлении до точки № 26;

от точки № 26 (N53.62979 E38.58327), расположенной на грунтовой дороге, линия границы проходит в общем западном направлении через точку № 27 (N53.62957 E38.58212) до точки № 28;

от точки № 28 (N53.62934 E38.57370) линия границы проходит в юго-западном направлении до точки № 29;

от точки № 29 (N53.62439 E38.56566) линия границы проходит в южном направлении до точки № 30;

южная граница:

от точки № 30 (N53.61697 E38.56068) линия границы проходит в северо-западном направлении до точки № 31;

от точки № 31 (N53.61899 E38.55226) линия границы проходит в общем западном направлении, пересекая русло р. Непрядва через точки № 32 (N53.62102 E38.52967), № 33 (N53.62124 E38.50900), № 34 (N53.61607 E38.46995) до точки № 35;

от точки № 35 (N53.61607 E38.46497) линия границы проходит в южном направлении до точки № 36;

от точки № 36 (N53.60639 E38.46536) линия границы проходит в северо-западном направлении до точки № 37;

от точки № 37 (N53.61314 E38.45578) линия границы проходит в общем западном направлении через точку № 38 (N53.62079 E38.42286) до точки № 39;

от точки № 39 (N53.61314 E38.38305) линия границы проходит в южном направлении до точки № 40;

от точки № 40 (N53.59919 E38.38190) линия границы проходит в западном направлении до точки № 41;

от точки № 41 (N53.59784 E38.37271) линия границы проходит в северо-западном направлении до точки № 42;

от точки № 42 (N53.60482 E38.35817) линия границы проходит в юго-западном направлении до точки № 43;

от точки № 43 (N53.59380 E38.34553), расположенной на русле р. Малевка, линия границы проходит по руслу р. Малевка до точки № 44;

от точки № 44 (N53.59109 E38.36046), расположенной на русле р. Малевка, линия границы проходит в южном направлении до точки № 45;

от точки № 45 (N53.57264 E38.35051) линия границы проходит в юго-западном направлении до точки № 46;

от точки № 46 (N53.56905 E38.33596) линия границы проходит в западном направлении до точки № 47;

от точки № 47 (N53.57062 E38.30533) линия границы проходит в северо-западном направлении до точки № 48;

западная граница:

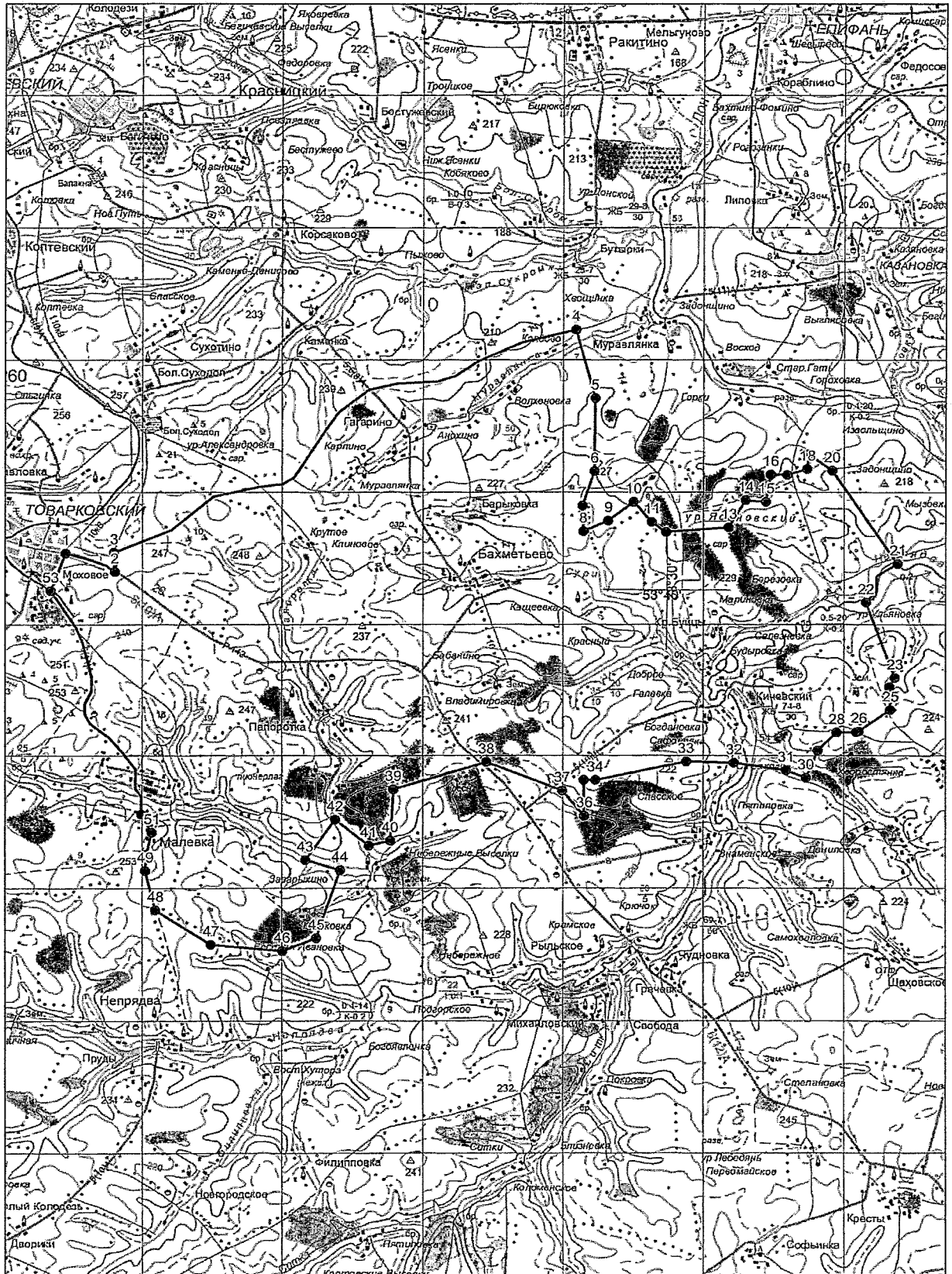
от точки № 48 (N53.57985 E38.28122), расположенной на проселочной дороге, линия границы проходит в общем северном направлении через точки № 49 (N53.59042 E38.27662), № 50 (N53.59470 E38.27701) до точки № 51;

от точки № 51 (N53.60077 E38.27930), расположенной на территории н.п. Малевка, линия границы проходит по территории н.п. Малевка до точки № 52;

от точки № 52 (N53.60572 E38.27471), расположенной на автодороге Малевка – Товарковский, линия границы проходит по автодороге Малевка – Товарковский через н.п. Малевка, Моховое до точки № 53;

от точки № 53 (N53.66535 E38.23566), расположенной на автодороге Малевка – Товарковский, линия границы проходит по грунтовой дороге в северном направлении до точки № 1.

«Бахметьевское» о/х ИП Глава КФХ Лаврентьева Наталья Анатольевна
Площадь 23983 га
Масштаб 1:150000



«Богородицкое» о/х ОДОУ Богородицкого района Тульской области
(площадь 36534 га)

Северная граница:

от точки № 1 (N53.79247 E38.09977), расположенной на автодороге Новопокровское - Романцевский (кадастровый номер 71:25:010201), линия границы проходит по автодороге Новопокровское - Романцевский (кадастровый номер 71:25:010201) через н.п. Богородицк, Кобловский, Покровка до точки № 2;

от точки № 2 (N53.84714 E38.27893), расположенной на автодороге Новопокровское - Романцевский (кадастровый номер 71:25:010201), линия границы проходит в северо-западном направлении до точки № 3;

от точки № 3 (N53.85412 E38.27319) линия границы проходит в северо-восточном направлении до точки № 4;

от точки № 4 (N53.85592 E38.28046) линия границы проходит в юго-восточном направлении до точки № 5;

от точки № 5 (N53.84557 E38.28850), расположенной на автодороге Новопокровское - Романцевский (кадастровый номер 71:25:010201), линия границы проходит по автодороге Новопокровское - Романцевский (кадастровый номер 71:25:010201) до точки № 6;

от точки № 6 (N53.84152 E38.31454), расположенной на автодороге Новопокровское - Романцевский (кадастровый номер 71:25:010201), линия границы проходит в северном направлении до точки № 7;

от точки № 7 (N53.85142 E38.31798) линия границы проходит в восточном направлении до точки № 8;

восточная граница:

от точки № 8 (N53.85052 E38.33444) линия границы проходит в южном направлении до точки № 9;

от точки № 9 (N53.84287 E38.33674) линия границы проходит в восточном направлении до точки № 10;

от точки № 10 (N53.84174 E38.34210) линия границы проходит в южном направлении до точки № 11;

от точки № 11 (N53.82869 E38.34172) линия границы проходит в юго-восточном направлении до точки № 12;

от точки № 12 (N53.82374 E38.34937) линия границы проходит в южном направлении до точки № 13;

от точки № 13 (N53.81204 E38.34669) линия границы проходит в юго-западном направлении до точки № 14;

от точки № 14 (N53.79517 E38.32678) линия границы проходит в юго-восточном направлении до точки № 15;

от точки № 15 (N53.79112 E38.33023) линия границы проходит в южном направлении до точки № 16;

от точки № 16 (N53.78685 E38.32831) линия границы проходит в юго-восточном направлении до точки № 17;

от точки № 17 (N53.78370 E38.33559) линия границы проходит в южном направлении до точки № 18;

от точки № 18 (N53.77672 E38.33903) линия границы проходит в восточном направлении до точки № 19;

от точки № 19 (N53.77762 E38.35205) линия границы проходит в юго-восточном направлении до точки № 20;

от точки № 20 (N53.77357 E38.35970) линия границы проходит по узкой полосе леса в восточном направлении до точки № 21;

от точки № 21 (N53.76389 E38.42134) линия границы проходит в южном направлении до точки № 22;

от точки № 22 (N53.74904 E38.43129) линия границы проходит в юго-западном направлении до точки № 23;

от точки № 23 (N53.73644 E38.42019) линия границы проходит в юго-восточном направлении до точки № 24;

от точки № 24 (N53.73419 E38.42440) линия границы проходит в северо-восточном направлении до точки № 25;

от точки № 25 (N53.74274 E38.45770) линия границы проходит в южном направлении до точки № 26;

от точки № 26 (N53.73757 E38.46039), расположенной на грунтовой дороге, линия границы проходит по грунтовой дороге через н.п. Колбово в западном направлении до точки № 27;

от точки № 27 (N53.73397 E38.43397) линия границы проходит по грунтовой дороге в юго-западном направлении до точки № 28;

от точки № 28 (N53.72429 E38.40028) линия границы проходит по грунтовой дороге в западном направлении до точки № 29;

от точки № 29 (N53.72159 E38.37234) линия границы проходит по грунтовой дороге через н. п. Гагарино, Карлино в юго-западном направлении до точки № 30;

от точки № 30 (N53.69595 E38.33405) линия границы проходит по грунтовой дороге в западном направлении до точки № 31;

от точки № 31 (N53.69190 E38.30611) линия границы проходит по грунтовой дороге в юго-западном направлении до точки № 32;

от точки № 32 (N53.68312 E38.28811) линия границы проходит по грунтовой дороге в западном направлении до точки № 33;

от точки № 33 (N53.67660 E38.26208), расположенной на грунтовой дороге, линия границы проходит в южном направлении до точки № 34;

от точки № 34 (N53.67165 E38.26208) линия границы проходит по автодороге Богородицк - Папоротка (кадастровый номер 71:04:040401) до точки № 35;

от точки № 35 (N53.67615 E38.24103), расположенной на автодороге

Богородицк - Папоротка (кадастровый номер 71:04:040401), линия границы проходит в южном направлении до точки № 36;

от точки № 36 (N53.66535 E38.23566), расположенной на автодороге Товарковский - Малевка (кадастровый номер 71:04:040601), линия границы проходит по автодороге Товарковский - Малевка (кадастровый номер 71:04:040601) через н.п. Моховое, Малевка до точки № 37;

от точки № 37 (N53.60572 E38.27471), расположенной на автодороге Товарковский - Малевка (кадастровый номер 71:04:040601), линия границы проходит в юго-восточном направлении до точки № 38;

от точки № 38 (N53.60077 E38.27930) линия границы проходит в общем южном направлении через точки № 39 (N53.59470 E38.27701), № 40 (N53.59042 E38.27662) до точки № 41;

южная граница:

от точки № 41 (N53.57985 E38.28122) линия границы проходит в северо-западном направлении до точки № 42;

от точки № 42 (N53.58705 E38.26361) линия границы проходит в общем западном направлении через точку № 43 (N53.58277 E38.24179) до точки № 44;

от точки № 44 (N53.58435 E38.21461) линия границы проходит в южном направлении до точки № 45;

от точки № 45 (N53.57085 E38.20695) линия границы проходит в северо-западном направлении до точки № 46;

от точки № 46 (N53.57512 E38.20159) линия границы проходит в юго-западном направлении до точки № 47;

от точки № 47 (N53.56792 E38.18934) линия границы проходит в северо-западном направлении до точки № 48;

от точки № 48 (N53.59447 E38.15221) линия границы проходит в северо-восточном направлении до точки № 49;

от точки № 49 (N53.59605 E38.15718) линия границы проходит в северном направлении до точки № 50;

от точки № 50 (N 53.60527 E38.15642) линия границы проходит в западном направлении до точки № 51;

от точки № 51 (N 53.60932 E38.12196) линия границы проходит в юго-западном направлении до точки № 52;

от точки № 52 (N53.60595 E38.10933) линия границы проходит в северо-западном направлении до точки № 53;

западная граница:

от точки № 53 (N53.60775 E38.10282), расположенной на автодороге Волово - Богородицк (кадастровый номер 71:04:041001), линия границы проходит по автодороге Волово - Богородицк (кадастровый номер 71:04:041001) через н.п. Кузовка, Ломовка, Южный, Пригородный, Жданковский, Жданка до точки № 1.

"Богородицкое" о/х ОДОУ Богородицкого района
Площадь 36534 га
Масштаб 1:150000



«Богородицкое» о/х МБУС «ОРК» МО Богородицкий район
Тульской области (площадь 34544 га)

Северная граница:

от точки № 1 (N53.78595 E37.87773), расположенной на русле р. Уперта, линия границы проходит вниз по среднему течению р. Уперта до точки № 2;

от точки № 2 (N53.78730 E37.95583), расположенной на среднем течении р. Уперта, линия границы проходит в северном направлении до точки № 3;

от точки № 3 (N53.79518 E37.95774) линия границы проходит в северо-восточном направлении до точки № 4;

от точки № 4 (N53.80013 E37.96463) линия границы проходит в северо-западном направлении до точки № 5;

от точки № 5 (N53.80800 E37.95659) линия границы проходит в северном направлении до точки № 6;

от точки № 6 (N53.81768 E37.96004) линия границы проходит в общем северо-восточном направлении через точку № 7 (N53.82330 E37.97574) до точки № 8;

от точки № 8 (N53.82600 E37.98033) линия границы проходит в северном направлении до точки № 9;

от точки № 9 (N53.83095 E37.98263) линия границы проходит в восточном направлении до точки № 10;

от точки № 10 (N53.83050 E37.99028) линия границы проходит в юго-восточном направлении до точки № 11;

от точки № 11 (N53.82780 E38.00024) линия границы проходит в восточном направлении до точки № 12;

от точки № 12 (N53.83050 E38.01249) линия границы проходит в северо-восточном направлении до точки № 13;

от точки № 13 (N53.85502 E38.04771) линия границы проходит в юго-восточном направлении до точки № 14;

от точки № 14 (N53.84647 E38.05422) линия границы проходит в северо-восточном направлении до точки № 15;

от точки № 15 (N53.85480 E38.07948) линия границы проходит в северном направлении до точки № 16;

от точки № 16 (N53.85885 E38.08063) линия границы проходит в северо-восточном направлении до точки № 17;

от точки № 17 (N53.86627 E38.09594) линия границы проходит в юго-восточном направлении до точки № 18;

от точки № 18 (N53.85210 E38.11355) линия границы проходит в юго-западном направлении до точки № 19;

от точки № 19 (N53.82960 E38.07642) линия границы проходит в юго-восточном направлении до точки № 20;

от точки № 20 (N53.81947 E38.08867) линия границы проходит

в северо-восточном направлении до точки № 21;
от точки № 21 (N53.83005 E38.10743) линия границы проходит
в юго-восточном направлении до точки № 22;
от точки № 22 (N53.82285 E38.11815) линия границы проходит
в восточном направлении до точки № 23;
от точки № 23 (N53.82465 E38.12389) линия границы проходит
в северном направлении до точки № 24;
от точки № 24 (N53.82960 E38.12121) линия границы проходит
в восточном направлении до точки № 25;
от точки № 25 (N 53.83275 E38.13193) линия границы проходит
в юго-восточном направлении до точки № 26;
от точки № 26 (N53.82802 E38.14265) линия границы проходит
в южном направлении до точки № 27;
от точки № 27 (N53.81070 E38.15260) линия границы проходит
в юго-восточном направлении до точки № 28;
от точки № 28 (N53.80732 E38.16102) линия границы проходит
в южном направлении до точки № 29;
от точки № 29 (N53.80350 E38.16408) линия границы проходит
в восточном направлении до точки № 30;
от точки № 30 (N53.80755 E38.18284) линия границы проходит
в северном направлении до точки № 31;
от точки № 31 (N53.83612 E38.18284) линия границы проходит
в западном направлении до точки № 32;
от точки № 32 (N53.83635 E38.16983) линия границы проходит
в северном направлении до точки № 33;
от точки № 33 (N53.84647 E38.16983) линия границы проходит
в восточном направлении до точки № 34;
от точки № 34 (N53.85367 E38.21730), расположенной на грунтовой
дороге, линия границы проходит по грунтовой дороге в юго-восточном
направлении до точки № 35;
от точки № 35 (N 53.85030 E38.22304), расположенной на грунтовой
дороге, линия границы проходит в восточном направлении до точки № 36.
юго-восточная граница:
от точки № 36 (N53.85097 E38.23223), расположенной на автодороге
Донской - Волово (кадастровый номер 71:04:041001), линия границы
проходит по автодороге Донской - Волово (кадастровый номер 71:04:041001)
через н.п. Покровка, Кобловский, Богородицк, Новопокровское,
Пригородный, Южный, Кузовка до точки № 37;
западная граница:
от точки № 37 (N53.60775 E38.10282), расположенной на
железнодорожном мосту, линия границы проходит по железной дороге
Волово – Товарковский (кадастровый номер) до точки № 38;
от точки № 38 (N53.60235 E38.06148), расположенной на железной

дороге Волово – Товарковский (кадастровый номер), линия границы проходит в северо-западном направлении до точки № 39;

от точки № 39 (N53.61383 E38.04731) линия границы проходит в юго-западном направлении до точки № 40;

от точки № 40 (N53.60595 E38.02779) линия границы проходит в северо-западном направлении до точки № 41;

от точки № 41 (N53.61158 E38.02013) линия границы проходит в северо-восточном направлении до точки № 42;

от точки № 42 (N53.62350 E38.03813) линия границы проходит в северо-западном направлении, пересекая безымянный ручей, впадающий в р. Кузовка до точки № 43;

от точки № 43 (N53.64105 E38.01707) линия границы проходит в северо-восточном направлении до точки № 44;

от точки № 44 (N53.64308 E38.02167) линия границы проходит в северном направлении до точки № 45;

от точки № 45 (N53.64915 E38.01860) линия границы проходит в общем юго-западном направлении через точку № 46 (N53.64713 E38.00520) до точки № 47;

от точки № 47 (N53.64038 E37.99410) линия границы проходит по узкой полосе леса в общем северо-западном направлении через точку № 48 (N53.65748 E37.95927) до точки № 49;

от точки № 49 (N53.66805 E37.92481) линия границы проходит по узкой полосе леса в северном направлении до точки № 50;

от точки № 50 (N53.67930 E37.91907) линия границы проходит в южном направлении до точки № 51;

от точки № 51 (N53.66693 E37.90797) линия границы проходит в западном направлении до точки № 52;

от точки № 52 (N53.67840 E37.87007) линия границы проходит по узкой полосе леса в северном направлении до точки № 53;

от точки № 53 (N53.70405 E37.87658) линия границы проходит по узкой полосе леса в западном направлении до точки № 54;

от точки № 54 (N53.70608 E37.86816) линия границы проходит по узкой полосе леса в северном направлении до точки № 55;

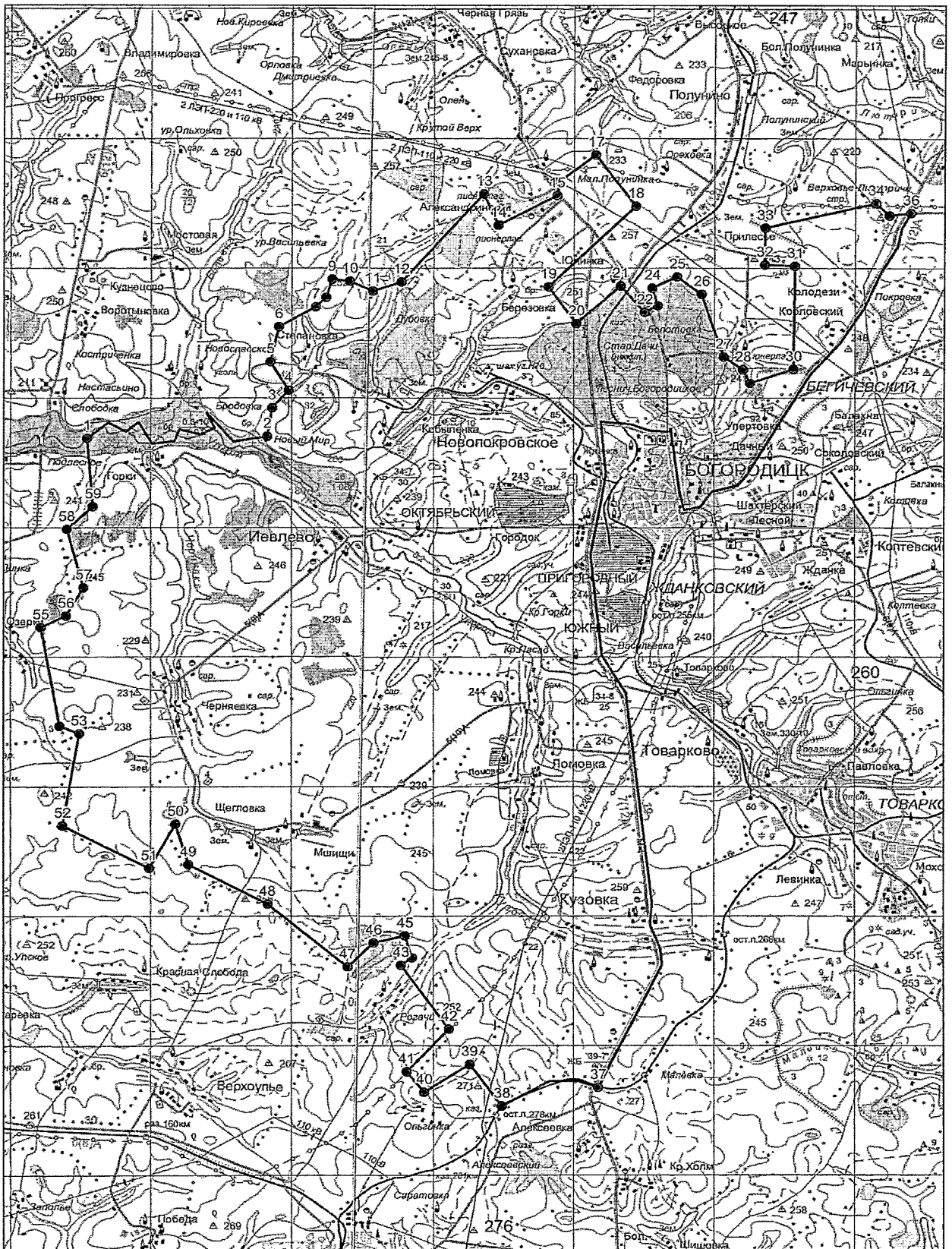
от точки № 55 (N53.73330 E37.85935) линия границы проходит в общем северо-восточном направлении через точку № 56 (N53.73668 E37.87007) до точки № 57;

от точки № 57 (N53.74455 E37.87735) линия границы проходит по узкой полосе в северном направлении до точки № 58;

от точки № 58 (N53.76075 E37.86969) линия границы проходит в северо-восточном направлении до точки № 59;

от точки № 59 (N53.76705 E37.88079) линия границы проходит в северном направлении до точки № 1.

"Богородицкое" о/х МБУС "ОРК" МО Богородицкий район
Площадь 34544 га
Масштаб 1:150000



«Белевское» о/х ТРООО и Р Белевского района Тульской области
(площадь 86904 га)

Северо-восточна граница:

от точки № 1 (N53.98154 E36.12003) линия границы проходит в восточном направлении до точки № 2;

от точки № 2 (N53.98038 E36.13934) линия границы проходит в северо-восточном направлении до точки № 3;

от точки № 3 (N53.98398 E36.14662) линия границы проходит в восточном направлении до точки № 4;

от точки № 4 (N53.98218 E36.16882) линия границы проходит в южном направлении до точки № 5;

от точки № 5 (N53.97025 E36.17112) линия границы проходит в северо-восточном направлении до точки № 6;

от точки № 6 (N53.97408 E36.17916) линия границы проходит в восточном направлении до точки № 7;

от точки № 7 (N53.97318 E36.18605), расположенной на среднем течении р. Оки, линия границы проходит вверх по среднему течению р. Оки до точки № 8;

от точки № 8 (N53.93673 E36.22318), расположенной на среднем течении р. Оки, линия границы проходит в общем восточном направлении через н.п. Мощены далее в восточном направлении до точки № 9;

от точки № 9 (N53.942409 E36.286707), расположенной на северо-западной окраине н.п. Поляны, линия границы проходит по грунтовой дороге в южном направлении между лесными кварталами № 14 и 18, № 15 и 19, № 16 и 20 до точки № 10;

от точки № 10 (N53.907687 E36.282673), расположенной на юго-восточном углу лесного квартала № 17, линия границы проходит по грунтовой дороге в восточном направлении до точки № 11;

от точки № 11 (N53.907656 E36.310589), расположенной на северо-восточном углу лесного квартала № 21, линия границы проходит по грунтовой дороге в южном направлении, между лесни кварталами № 21 и 22, № 31 и 32, далее по грунтовой дороге через н.п. Карманье до точки № 12;

от точки № 12 (N53.870771 E36.278674), расположенной на западной окраине н.п. Алексеевка, линия границы проходит по грунтовой дороге в восточном направлении до точки № 13;

от точки № 13 (N53.85843 E36.34645), расположенной на грунтовой дороге, линия границы проходит по грунтовой дороге в общем южном направлении до точки № 14;

от точки № 14 (N53.83548 E36.35793) линия границы проходит по грунтовой дороге в юго-восточном направлении до точки № 15;

от точки № 15 (N53.80555 E36.38932), расположенной на автодороге Тула - Белев, линия границы проходит по автодороге Тула - Белев до точки № 16;

от точки № 16 (N53.84132 E36.44024), расположенной на среднем течении р. Мал. Мизгея, линия границы проходит вверх по среднему течению р. Мал. Мизгея до точки № 17;

от точки № 17 (N53.777626 E36.475270), расположенной на среднем течении пересыхающего ручья, впадающего в р. Мал. Мизгея, линия границы проходит в общем юго-восточном направлении через точку № 18 (N53.770981 E36.509903) до точки № 19;

юго-восточная граница:

от точки № 19 (N53.755608 E36.519774), расположенной на железной дороге Белев - Арсеньево, линия границы проходит по железной дороге Белев - Арсеньево через н.п. Манаенки, Центральный до точки № 20;

от точки № 20 (N53.77473 E36.39085), расположенной на железной дороге Белев - Арсеньево, линия границы проходит в общем южном направлении через точку № 21 (N53.75200 E36.40310) до точки № 22;

от точки № 22 (N53.74458 E36.40157) линия границы проходит в западном направлении до точки № 23;

от точки № 23 (N53.74278 E36.38779) линия границы проходит в общем южном направлении до точки № 24;

от точки № 24 (N53.73378 E36.38625) линия границы проходит в восточном направлении до точки № 25;

от точки № 25 (N53.72658 E 36.39697) линия границы проходит в южном направлении до точки № 26;

от точки № 26 (N53.71983 E36.39697) линия границы проходит в общем юго-западном направлении до точки № 27;

от точки № 27 (N53.70273 E36.37553) линия границы проходит в общем западном направлении через до точки № 28;

от точки № 28 (N53.69778 E36.30203), расположенной на восточной окраине н.п. Абинь, линия границы проходит в южном направлении до точки № 29;

от точки № 29 (N53.687999 E36.301308) линия границы проходит в общем южном северо-западном направлении до точки № 30;

от точки № 30 (N53.696333 E36.281052) линия границы проходит в общем южном направлении до точки № 31;

от точки № 31 (N53.680425 E36.280108) линия границы проходит в восточном направлении до точки № 32;

от точки № 32 (N53.68495 E36.25150), расположенной на среднем течении р. Оки, линия границы проходит вверх по среднему течению р. Оки до точки № 33;

от точки № 33 (N53.66898 E36.22470), расположенной в устье р. Бобрик, линия границы проходит вверх по среднему течению р. Бобрик до точки № 34;

от точки № 34 (N53.66470 E36.18335), расположенной на автодороге Белев – Будолбина, линия границы проходит по автодороге Белев – Будолбина через н.п. Совхозный, Зубково, Марьинский, Ключниковские Выселки, Жуковские Выселки до точки № 35;

западная граница:

от точки № 35 (N53.56025 E36.09899), расположенной на автодороге Белев – Будолбина линия границы проходит в северо-западном направлении до точки № 36;

от точки № 36 (N53.57307 E36.07870) линия границы проходит в западном направлении до точки № 37;

от точки № 37 (N53.57307 E36.05803) линия границы проходит в южном направлении до точки № 38;

от точки № 38 (N53.56047 E36.04271) линия границы проходит в общем западном направлении до точки № 39;

от точки № 39 (N53.56002 E36.03238) линия границы проходит в северо-западном направлении до точки № 40;

от точки № 40 (N53.572845 E36.015570) линия границы проходит в восточном направлении до точки № 41;

от точки № 41 (N53.580498 E36.029990) линия границы проходит в северном направлении до точки № 42;

от точки № 42 (N53.597311 E36.019347) линия границы проходит в северо-восточном направлении до точки № 43;

от точки № 43 (N53.610247 E36.036599) линия границы проходит в западном направлении до точки № 44;

от точки № 44 (N53.610705 E36.022523) линия границы проходит в общем северо-западном направлении до точки № 45;

от точки № 45 (N53.626386 E35.991452) линия границы проходит в северном направлении до точки № 46;

от точки № 46 (N53.659680 E36.003174) линия границы проходит в северо-восточном направлении до точки № 47;

от точки № 47 (N53.682069 E36.073587) линия границы проходит в северном направлении до точки № 48;

от точки № 48 (N53.698218 E36.079173) линия границы проходит в восточном направлении до точки № 49;

от точки № 49 (N53.698531 E35.085696) линия границы проходит в северном направлении до точки № 50;

от точки № 50 (N53.702952 E35.085353) линия границы проходит в западном направлении до точки № 51;

от точки № 51 (N53.702749 E36.079259) линия границы проходит в южном направлении до точки № 52;

от точки № 52 (N53.698836 E36.078143) линия границы проходит в северо-западном направлении до точки № 53;

от точки № 53 (N53.715624 E36.053402), расположенной в среднем течении р. Рука, линия границы проходит вверх по среднему течению р. Рукав до точки № 54;

от точки № 54 (N53.717859 E36.029348) линия границы проходит в северо-восточном направлении до точки № 55;

от точки № 55 (N53.722738 E36.037652) линия границы проходит в северо-западном направлении до точки № 56;

от точки № 56 (N53.726991 E36.021323) линия границы проходит в юго-западном направлении до точки № 57;

от точки № 57 (N53.722522 E36.018791) линия границы проходит в западном направлении через точку №58 (N53.723807 E35.987627) до точки № 59;

от точки № 59 (N53.715605 E35.961406) линия границы проходит в северном направлении до точки № 60;

от точки № 60 (N53.750247 E35.953703) линия границы проходит в северо-восточном направлении через точку № 61 (N53.763491 E35.922589) до точки № 62;

от точки № 62 (N53.777053 E35.917472) линия границы проходит в северо-восточном направлении до точки № 63;

от точки № 63 (N53.790821 E35.941075) линия границы проходит в юго-восточном направлении до точки № 64;

от точки № 64 (N53.784457 E35.949444) линия границы проходит в северо-восточном направлении до точки № 65;

от точки № 65 (N53.799693 E35.972961) линия границы проходит в северо-западном направлении до точки № 66;

от точки № 66 (N53.807319 E35.961339) линия границы проходит в северо-восточном направлении до точки № 67;

от точки № 67 (N53.816542 E35.972068) линия границы проходит в общем северо-западном направлении до точки № 68;

от точки № 68 (N53.840908 E35.901000) линия границы проходит в северном направлении до точки № 69;

от точки № 69 (N53.855400 E35.905228) линия границы проходит в общем западном направлении до точки № 70;

от точки № 70 (N53.860235 E35.979600) линия границы проходит в северо-восточном направлении до точки № 71;

от точки № 71 (N53.877492 E35.999513) линия границы проходит в общем северном направлении до точки № 72;

от точки № 72 (N53.906978 E35.979828) линия границы проходит в северо-восточном направлении до точки № 73;

от точки № 73 (N53.924874 E36.033387) линия границы проходит в северном направлении до точки № 74;

от точки № 74 (N53.933930 E36.026595) линия границы проходит в северо-восточном направлении до точки № 75;

от точки № 75 (N53.949490 E36.056893) линия границы проходит в западном направлении до точки № 76;

от точки № 76 (N53.948631 E36.048310) линия границы проходит в северном направлении до точки № 77;

от точки № 77 (N53.956006 E36.047280), расположенной на среднем течении р. Каменка линия границы проходит вниз по среднему течению р. Каменка до точки № 78;

от точки № 78 (N53.961349 E36.079887), расположенной в устье р. Каменка, линия границы проходит вниз по среднему течению р. Сред. Вырка до точки № 79;

от точки № 79 (N53.955729 E36.108564), расположенной в среднем течении р. Сред. Вырка, линия границы проходит в южном направлении до точки № 80;

от точки № 80 (N53.939110 E36.119326) линия границы проходит в северо-восточном направлении до точки № 81;

от точки № 81 (N53.955745 E 36.156473) линия границы проходит в общем северо-западном направлении до точки № 82;

от точки № 82 (N53.964683 E35.127677) линия границы проходит в северном направлении до точки № 1.

«Белевское» о/х ТРООО и Р
Площадь 86904 га
Масштаб 1:200000



«Окское» о/х ОДОУ Белевского района Тульской области
(площадь 17114 га)

Северная граница:

от точки № 1 (N53.66470 E36.18335), расположенной на среднем течении р. Бобрик, линия границы проходит вниз по среднему течению р. Бобрик до точки № 2;

от точки № 2 (N53.66898 E36.22470), расположенной в устье р. Оки, линия границы проходит вниз по среднему течению р. Оки до точки № 3;

от точки № 3 (N53.68495 E36.25150), расположенной на среднем течении р. Оки, линия границы проходит в восточном направлении до точки № 4;

восточная граница:

от точки № 4 (N53.68563 E36.26222), расположенной на проселочной дороге, линия границы проходит в восточном направлении до точки № 5;

от точки № 5 (N53.68248 E36.28595) линия границы проходит по административной границе с Арсеньевским районом в южном направлении до точки № 6;

от точки № 6 (N53.68045 E36.28748) линия границы проходит по административной границе с Арсеньевским районом в западном направлении до точки № 7;

от точки № 7 (N53.68000 E36.27791) линия границы проходит по административной границе с Арсеньевским районом в юго-восточном направлении до точки № 8;

от точки № 8 (N53.67685 E36.28174) линия границы проходит по административной границе с Арсеньевским районом в западном направлении до точки № 9;

от точки № 9 (N53.67618 E36.27332) линия границы проходит по административной границе с Арсеньевским районом в юго-восточном направлении до точки № 10;

от точки № 10 (N53.67258 E36.27600) линия границы проходит по административной границе с Арсеньевским районом в северо-восточном направлении до точки № 11;

от точки № 11 (N53.67415 E36.28059) линия границы проходит по административной границе с Арсеньевским районом в юго-восточном направлении до точки № 12;

от точки № 12 (N53.67145 E36.28366), расположенной на территории н. п. Гамово, линия границы проходит по административной границе с Арсеньевским районом в северо-восточном направлении до точки № 13;

от точки № 13 (N53.67595 E36.28825) линия границы проходит по административной границе с Арсеньевским районом в восточном направлении до точки № 14;

от точки № 14 (N53.67708 E36.29629) линия границы проходит по административной границе с Арсеньевским районом в юго-восточном направлении до точки № 15;

от точки № 15 (N53.67415 E36.30280) линия границы проходит по административной границе с Арсеньевским районом в южном направлении до точки № 16;

от точки № 16 (N53.66988 E36.30241) линия границы проходит по административной границе с Арсеньевским районом в общем юго-западном направлении через точку № 17 (N53.66718 E36.29590) до точки № 18;

от точки № 18 (N53.66448 E36.29284) линия границы проходит по административной границе с Арсеньевским районом в южном направлении до точки № 19;

от точки № 19 (N53.66200 E36.29437) линия границы проходит по административной границе с Арсеньевским районом в северо-восточном направлении до точки № 20;

от точки № 20 (N53.66470 E36.30356) линия границы проходит по административной границе с Арсеньевским районом в южном направлении до точки № 21;

от точки № 21 (N53.66245 E36.30471) линия границы проходит по административной границе с Арсеньевским районом в юго-западном направлении до точки № 22;

от точки № 22 (N53.66020 E36.29859) линия границы проходит по административной границе с Арсеньевским районом в юго-восточном направлении до точки № 23;

от точки № 23 (N53.65255 E36.31237) линия границы проходит по административной границе с Арсеньевским районом в общем юго-западном направлении через точку № 24 (N53.64490 E36.30700) до точки № 25;

от точки № 25 (N53.64108 E36.29935) линия границы проходит по административной границе с Арсеньевским районом в юго-восточном направлении до точки № 26;

от точки № 26 (N53.63388 E36.30509) линия границы проходит по административной границе с Арсеньевским районом в восточном направлении до точки № 27;

от точки № 27 (N53.63410 E36.31351) линия границы проходит по административной границе с Арсеньевским районом в южном направлении до точки № 28;

от точки № 28 (N53.63028 E36.31160) линия границы проходит по административной границе с Арсеньевским районом в юго-восточном направлении до точки № 29;

от точки № 29 (N53.62735 E36.32155) линия границы проходит по административной границе с Арсеньевским районом в южном направлении до точки № 30;

от точки № 30 (N53.62240 E36.32232) линия границы проходит по административной границе с Арсеньевским районом в юго-восточном направлении до точки № 31;

от точки № 31 (N53.61813 E36.33150) линия границы проходит по административной границе с Арсеньевским районом в общем южном направлении через точку № 32 (N53.61228 E36.33418) до точки № 33;

от точки № 33 (N53.60733 E36.33189) линия границы проходит по административной границе с Арсеньевским районом в юго-западном направлении до точки № 34;

от точки № 34 (N53.60440 E36.32308) линия границы проходит по административной границе с Арсеньевским районом в южном направлении до точки № 35;

от точки № 35 (N53.59338 E36.32653) линия границы проходит по административной границе с Арсеньевским районом в общем северо-восточном направлении через точку № 36 (N53.59945 E36.34605) до точки № 37;

от точки № 37 (N53.60688 E36.35639) линия границы проходит по административной границе с Арсеньевским районом в юго-восточном направлении до точки № 38;

от точки № 38 (N53.60463 E36.36098) линия границы проходит по административной границе с Арсеньевским районом в юго-западном направлении до точки № 39;

от точки № 39 (N53.59855 E36.35486) линия границы проходит по административной границе с Арсеньевским районом в южном направлении до точки № 40;

от точки № 40 (N53.59495 E36.35715) линия границы проходит по административной границе с Арсеньевским районом в юго-восточном направлении до точки № 41;

от точки № 41 (N53.59068 E36.36711) линия границы проходит по административной границе с Арсеньевским районом в южном направлении до точки № 42;

от точки № 42 (N53.58685 E36.36558) линия границы проходит по административной границе с Арсеньевским районом в западном направлении до точки № 43;

от точки № 43 (N53.58888 E36.35447) линия границы проходит по административной границе с Арсеньевским районом по урочищу Лазы в юго-западном направлении до точки № 44;

от точки № 44 (N53.58595 E36.34988) линия границы проходит по административной границе с Арсеньевским районом по урочищу Лазы в южном направлении до точки № 45;

от точки № 45 (N53.57988 E36.34950) линия границы проходит по административной границе с Арсеньевским районом в юго-западном направлении до точки № 46;

южная граница:

от точки № 46 (N53.54832 E36.29805), расположенной на среднем течении р. Оки, линия границы проходит вниз по среднему течению р. Оки до точки № 47;

от точки № 47 (N53.55845 E36.23450), расположенной на среднем течении р. Оки, линия границы проходит по административной границе с Орловской областью в западном направлении до точки № 48;

от точки № 48 (N53.55957 E36.22876) линия границы проходит по административной границе с Орловской областью в юго-западном направлении до точки № 49;

от точки № 49 (N53.55687 E36.22187) линия границы проходит по административной границе с Орловской областью в западном направлении до точки № 50;

от точки № 50 (N53.55867 E36.21345) линия границы проходит по административной границе с Орловской областью в общем юго-западном направлении через точку № 51 (N53.54990 E36.20311) до точки № 52;

от точки № 52 (N53.54090 E36.17440) линия границы проходит по административной границе с Орловской областью в западном направлении до точки № 53;

от точки № 53 (N53.54922 E36.13804) линия границы проходит по административной границе с Орловской областью в юго-западном направлении до точки № 54;

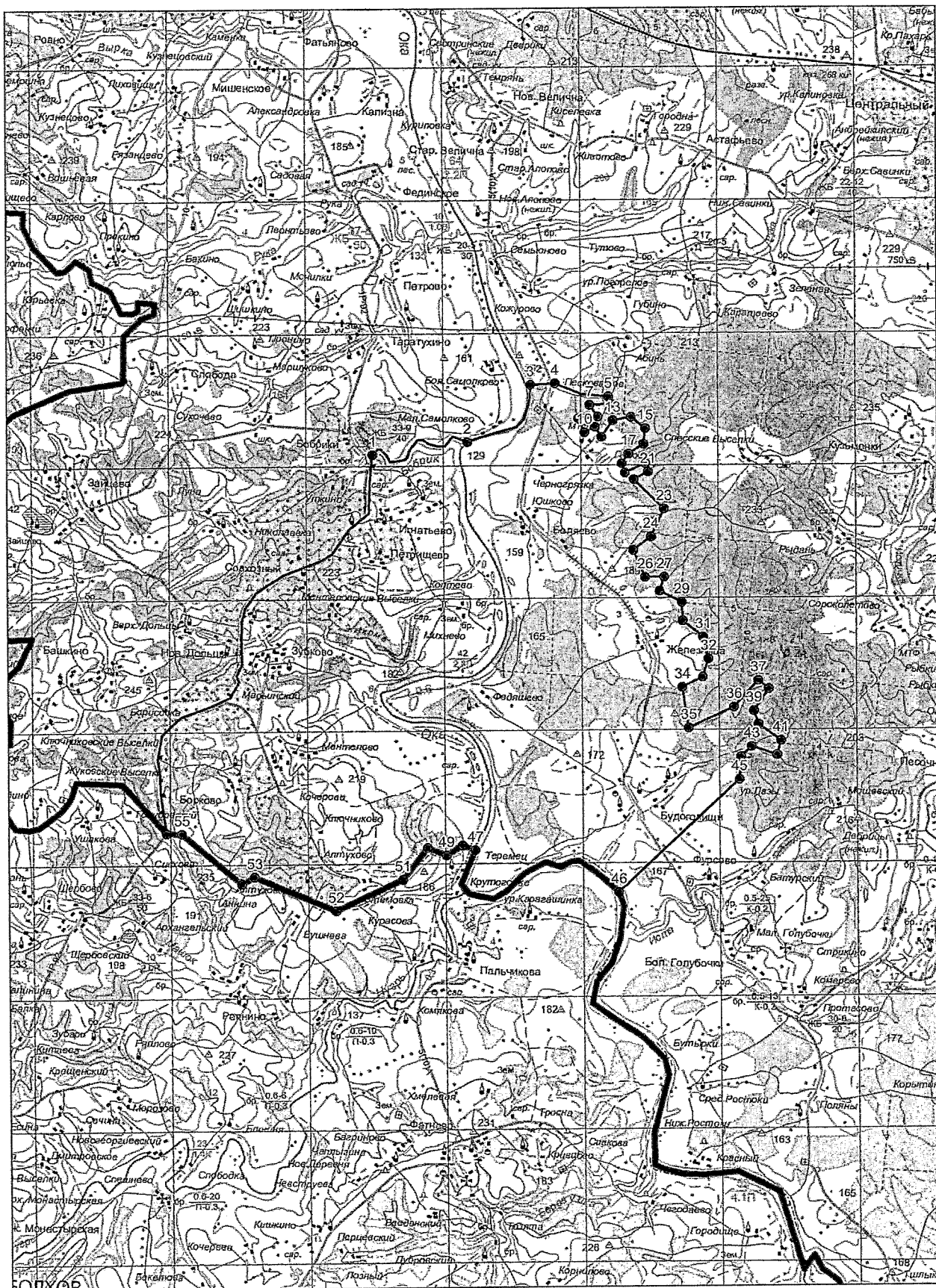
от точки № 54 (N53.54720 E36.13268) линия границы проходит по административной границе с Орловской областью в северо-западном направлении до точки № 55;

от точки № 55 (N53.56025 E36.10550) линия границы проходит по административной границе с Орловской областью в западном направлении до точки № 56;

западная граница:

от точки № 56 (N53.56025 E36.09899), расположенной на автодороге Будолбина – Александровка (кадастровый номер 71:03:050401), линия границы проходит по автодороге Будолбина – Александровка (кадастровый номер 71:03:050401) через н. п. Голубовский, Борково, Жуковские Выселки, Ключниковские Выселки, Борисовка, Марьинский, Зубково, Совхозный, Ментеловские Выселки, Петрищево, Игнатьево до точки № 1.

"Окское" о/х ОДОУ Белевского р-на
Площадь 17114 га
Масштаб 1:150000



О/х ООО «Национальный русский охотничий клуб» Белевского района
Тульской области (площадь 14194 га).

Северная граница:

от точки № 1 (N53.942439 E36.287123), расположенной на северо-западной окраине н.п. Поляны, линия границы проходит по грунтовой дороге через н.п. Скорятино, точку №2 (N53.953124 E36.329481), южную окраину н.п. Мишнево в северо-восточном направлении до точки № 3;

восточная граница:

от точки № 3 (N53.967746 E36.406180), расположенной в среднем течении р. Упы у Северо-восточного угла лесного квартала № 47 Хрящевского лесничества, линия границы проходит вверх по среднему течению р. Упы до точки № 4;

от точки № 4 (N53.951503 E36.462052), расположенной в устье р. Бол. Мизгея, линия границы проходит вверх по среднему течению р. Бол. Мизгея до точки № 5;

от точки № 5 (N53.902197 E36.489233), расположенной в устье р. Мал. Мизгея, линия границы проходит вверх по среднему течению р. Мал. Мизгея до точки № 6;

от точки № 7 (N53.840234 E36.436977), расположенной на автомобильном мосту через р. Мал. Мизгея, линия границы проходит по автодороге Тула – Белев через н.п. Богданово, Пронино до точки № 8;

юго-западная граница:

от точки № 8 (N53.803367 E36.386861), расположенной на автодороге Тула - Белев, линия границы проходит по грунтовой дороге в северном направлении до точки № 9;

от точки № 9 (N53.833678 E36.364262), расположенной на грунтовой дороге восточнее н.п. Семеновское, линия границы проходит по грунтовой дороге в северо-западном направлении, восточнее н.п. Семеновское до точки № 10;

от точки № 10 (N53.857460 E36.344710), расположенной на грунтовой дороге в ур. Ивановка, линия границы проходит по грунтовой дороге в северо-западном направлении через лесной массив до точки № 11;

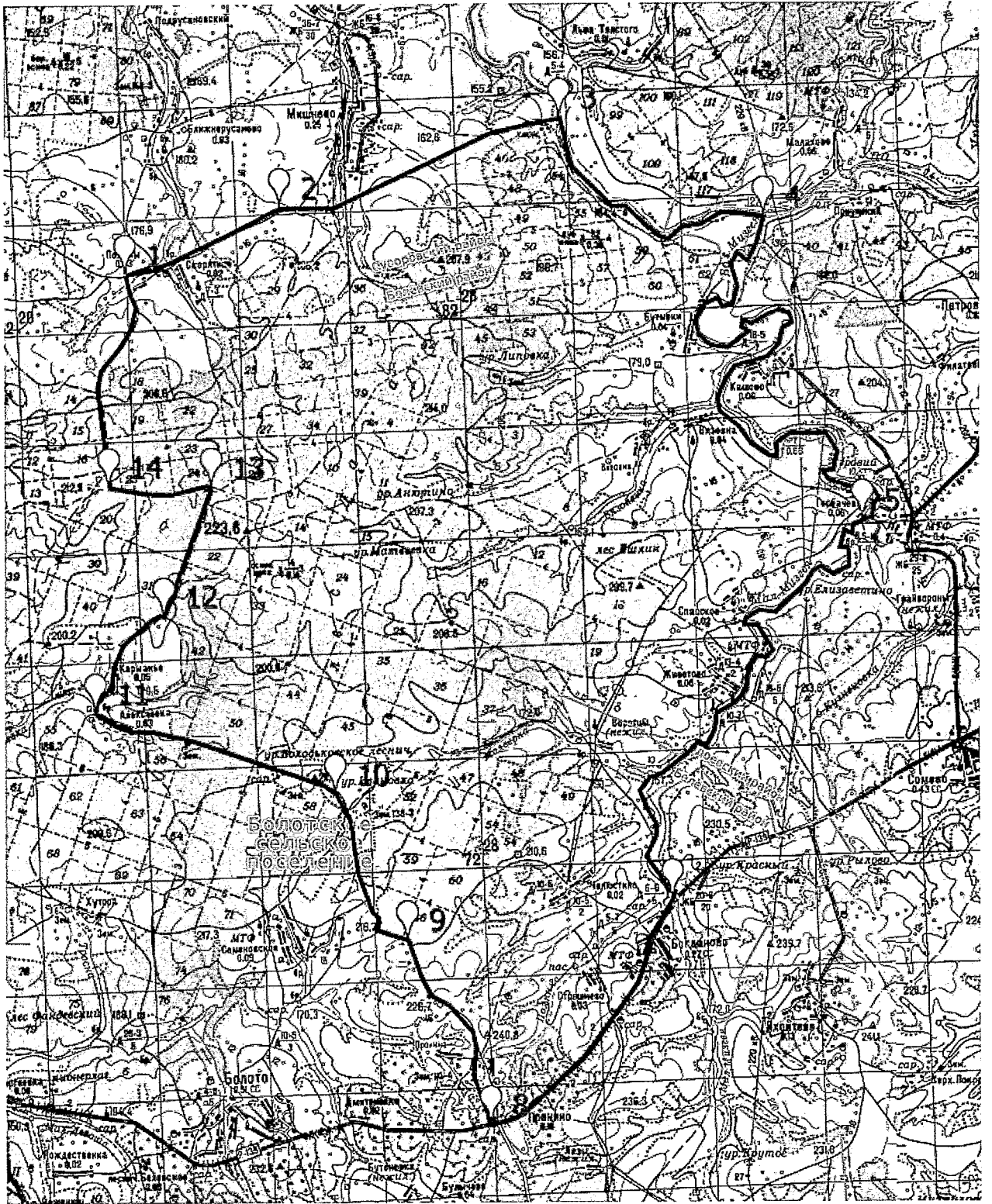
от точки № 11 (N53.870847 E36.278620), расположенной на западной окраине н.п. Алексеевка, линия границы проходит по грунтовой дороге в северном направлении через н.п. Карманье до точки № 12;

от точки № 12 (N53.886535 E36.297658), расположенной на южной окраине лесных кварталов № 31, 32, линия границы проходит по грунтовой дороге в северном направлении между лесными кварталами № 31, 32 и № 21, 22 до точки № 13;

от точки № 13 (N53.907661 E36.310598), расположенной на северо-восточном углу лесного квартала № 21, линия границы проходит по грунтовой дороге в западном направлении до точки № 14;

от точки № 14 (N53.907730 E36.282674), расположенной на юго-восточном углу лесного квартала № 17, линия границы проходит по грунтовой дороге в северном направлении между лесными кварталами № 17 и 21, 16 и 20, 15 и 19, 14 и 18 Хрящевского лесничества и далее по грунтовой дороге в северном направлении до точки № 1.

О/х ООО «Национальный русский охотничий клуб»
Площадь 14194 га.
Масштаб 1:100000



«Барсуковское» о/х ООО «Тинтел» Веневского района Тульской области
(площадь 19499 га)

Северная граница:

от точки № 1 (N54.57749 E38.22920), расположенной на автодороге Мордвес – Красный (кадастровый номер 71:05:010501), линия границы проходит по автодороге Мордвес – Красный (кадастровый номер 71:05:010501) через н. п. Михайловка, Дьяконово до точки № 2;

от точки № 2 (N54.54824 E38.38041), расположенной на автодороге Мордвес – Красный (кадастровый номер 71:05:010501), линия границы проходит в общем восточном направлении № 3 (N54.54667 E38.38577) до точки № 4;

от точки № 4 (N54.54689 E38.38922), расположенной на территории н.п. Красный, линия границы проходит в северо-восточном направлении до точки № 5;

от точки № 5 (N54.54824 E38.39305) линия границы проходит в восточном направлении до точки № 6;

восточная граница:

от точки № 6 (N54.54869 E38.39917) линия границы проходит в южном направлении до точки № 7;

от точки № 7 (N54.53562 E38.39855) линия границы проходит в юго-западном направлении до точки № 8;

от точки № 8 (N54.52842 E38.38209) линия границы проходит в южном направлении до точки № 9;

от точки № 9 (N54.50772 E38.39395) линия границы проходит в юго-восточном направлении до точки № 10;

от точки № 10 (N54.50299 E38.40238) линия границы проходит в юго-западном направлении до точки № 11;

от точки № 11 (N54.49939 E38.39625) линия границы проходит в южном направлении до точки № 12;

от точки № 12 (N54.48117 E38.39549) линия границы проходит в юго-восточном направлении до точки № 13;

от точки № 13 (N54.47622 E38.40046) линия границы проходит в южном направлении до точки № 14;

от точки № 14 (N54.46924 E38.39549) линия границы проходит в юго-западном направлении до точки № 15;

от точки № 15 (N54.46632 E38.38706) линия границы проходит в юго-восточном направлении до точки № 16;

от точки № 16 (N54.45934 E38.40697) линия границы проходит в восточном направлении до точки № 17;

от точки № 17 (N54.45844 E38.41386) линия границы проходит в общем юго-восточном направлении через точку № 18 (N54.44607 E38.44334) до точки № 19;

южная граница:

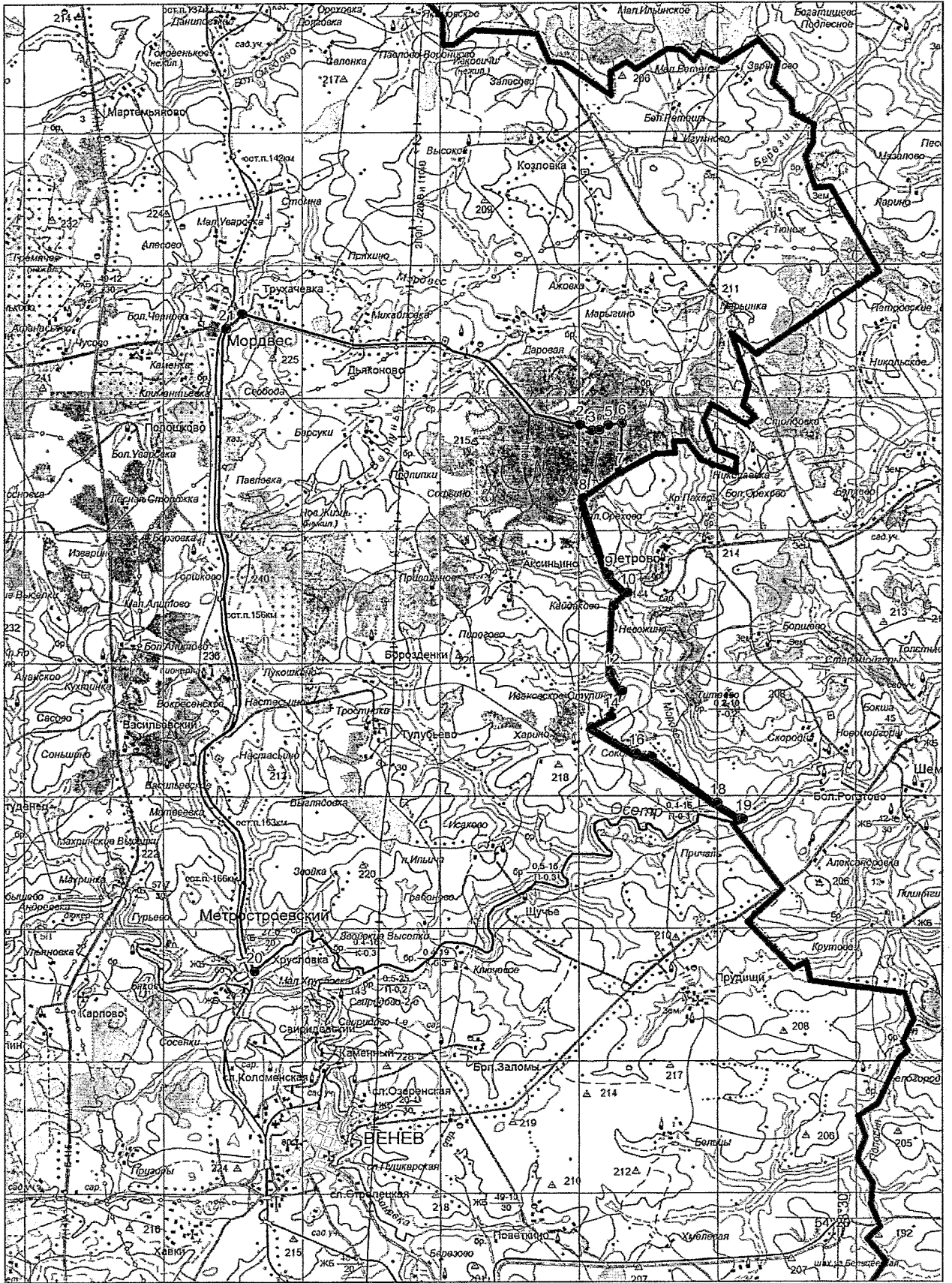
от точки № 19 (N54.44179 E38.45482), расположенной на среднем течении р. Осетр, линия границы проходит вверх по среднему течению р. Осетр до точки № 20;

западная граница:

от точки № 20 (N54.39952 E38.23800), расположенной на железнодорожном мосту через р. Осетр, линия границы проходит по железной дороге Венев – Мордвес (кадастровый номер 71:05:060201) через н.п. Метростроевский, Матвеевка, Васильевское, Васильевский, Горшково, Борзовка, Климентьевка до точки № 21;

от точки № 21 (N54.57344 E38.22231), расположенной на автодороге Новоселки – Мордвес (кадастровый номер 71:05:010301), линия границы проходит по автодороге Новоселки – Мордвес (кадастровый номер 71:05:010301) до точки № 1.

"Барсуковское" о/х ООО "Тинтел"
Площадь 19499 га
Масштаб 1:150000



«Веневское» о/х ООО «Сармат» Веневского района Тульской области
(площадь 15292 га)

Северная граница:

от точки № 1 (N54.375128 E37.950378), расположенной у западной окраины н.п. Квашино, линия границы проходит через точку № 2 (N54.376128 E37.968444), далее по западным границам лесных кварталов № 54, 42, 30, 18 Осетровского лесничества в северном направлении до точки № 3;

от точки № 3 (N54.394568 E37.951095), расположенной на западной границе лесного квартала № 18, линия границы проходит по северным границам лесных кварталов № 7, 8, 9, 10 и северо-западным границам лесных кварталов № 11, 1, 2 Осетровского лесничества в северо-западном направлении до точки № 4;

от точки № 4 (N54.414299 E38.003558), расположенной на русле р. Полевая Веркуша, линия границы проходит вниз по среднему течению р. Полевая Веркуша реки в восточном направлении до точки № 5;

от точки № 5 (N54.427385 E38.046131), расположенной на русле р. Полевая Веркуша, линия границы проходит вверх по среднему течению ручья в северном направлении до точки № 6;

от точки № 6 (N54.437161 E38.043361), расположенной в н.п. Адашево, линия границы проходит по грунтовой дороге через н.п. Адашево, точки № 7 (N54.448897 E38.059477), № 8 (N54.452222 E38.071611) в северо-восточном направлении до точки № 9;

от точки № 9 (N54.446608 E38.104978), расположенной на северной окраине н.п. Студеней, линия границы проходит по асфальтированной дороге Студенец-трасса М-4 «Дон» в северо-восточном направлении до точки № 10;

восточная граница:

от точки № 10 (N54.469279 E38.173580), расположенной на автодороге М-4 «Дон», линия границы проходит по автодороге М-4 «Дон» в южном направлении до точки № 11;

южная граница:

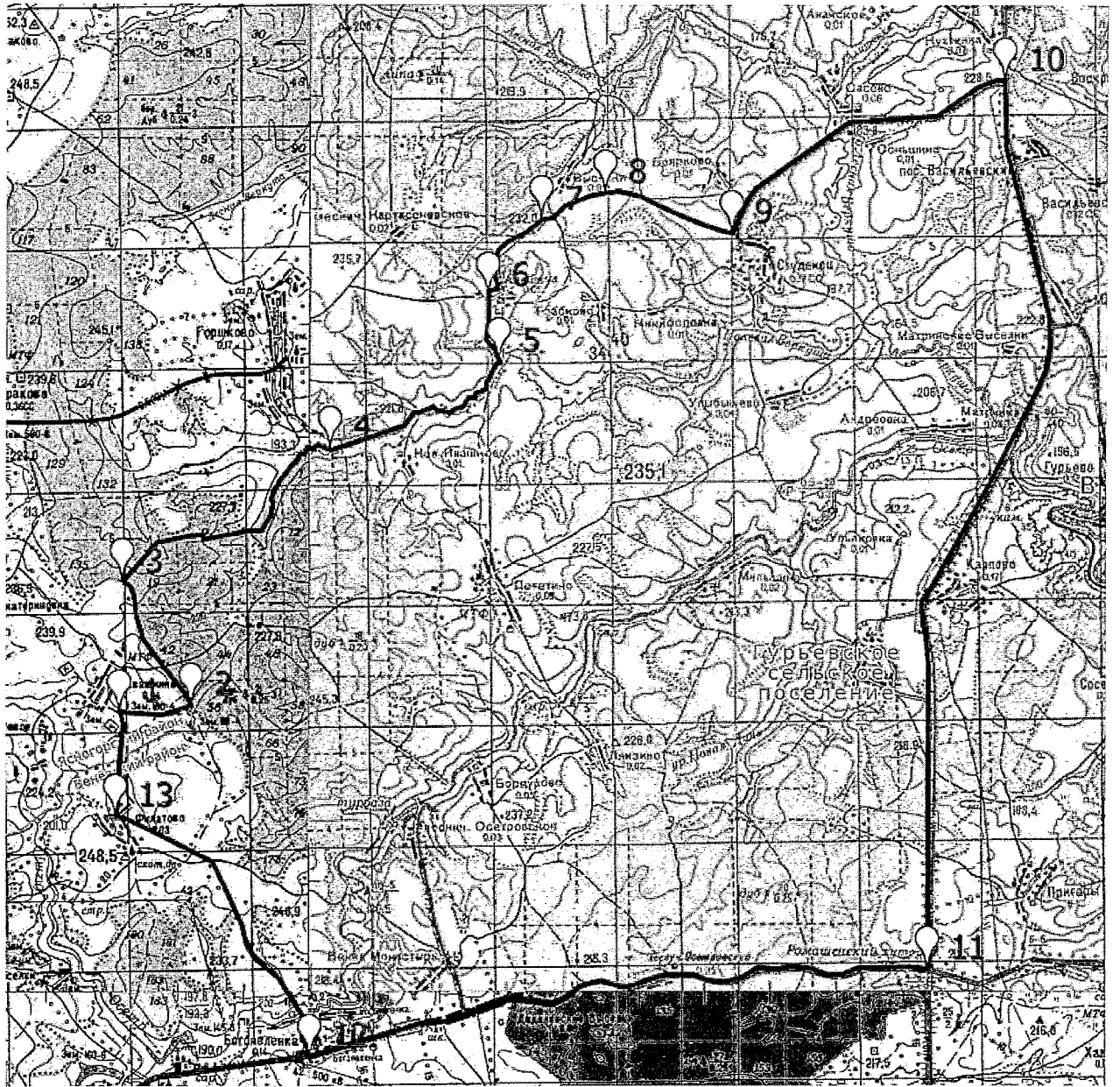
от точки № 11 (N54,336661 E38,154665), расположенной на пересечении автотрассы М-4 «Дон» и автодороги Р-132 Калуга-Рязань, линия границы проходит по автодороге Р-132 Калуга-Рязань в западном направлении до точки № 12;

западная граница:

от точки № 12 (N54.323661 E38.998314), расположенной на автодороге Р-132 Калуга-Рязань у южной окраины н.п. Богоявленка, линия границы проходит по грунтовой дороге через н.п. Богоявленка в северном направлении до точки № 13;

от точки № 13 (N54.359536 E37.949477), расположенной в н.п. Филатово, линия границы проходит по проселочной дороге в северном направлении до точки № 1.

«Веневское» о/х ООО «Сармат»
Площадь 15292 га
Масштаб 1:100000



«Веневское» о/х ВРТОО ООиР Веневского района Тульской области
(площадь 78393 га)

Северная граница:

от точки № 1 (N54.70723 E38.07452) линия границы проходит по административной границе Веневского района и Московской области в восточном направлении до точки № 2;

от точки № 2 (N54.70774 E38.08196) линия границы проходит по административной границе Веневского района и Московской области в северо-восточном направлении до точки № 3;

от точки № 3 (N54.71314 E38.10378) линия границы проходит по административной границе Веневского района и Московской области в восточном направлении до точки № 4;

от точки № 4 (N54.71359 E38.12101) линия границы проходит по административной границе Веневского района и Московской области в общем юго-восточном направлении через точку № 5 (N54.70302 E38.12828) до точки № 6;

от точки № 6 (N54.70122 E38.13173) линия границы проходит по административной границе Веневского района и Московской области в южном направлении до точки № 7;

от точки № 7 (N54.68547 E38.13709) линия границы проходит по административной границе Веневского района и Московской области в восточном направлении до точки № 8;

от точки № 8 (N54.68502 E38.15049) линия границы проходит по административной границе Веневского района и Московской области в общем северо-восточном направлении до точки № 9;

восточная граница:

от точки № 9 (N54.69441 E38.16142), расположенной на автодороге Зендиково – Бельковский (кадастровый номер 71:05:050501), линия границы проходит по автодороге Зендиково – Бельковский (кадастровый номер 71:05:050501) через н. п. Сетка, Мартемьяново, Афанасьево, Чусово до точки № 10;

от точки № 10 (N54.56804 E38.16718), расположенной на автодороге Новоселки – Мордвес (кадастровый номер 71:05:010301), линия границы проходит по автодороге Новоселки – Мордвес (кадастровый номер 1:05:010301) через н. п. Чусово, Бол. Черново, Каменка до точки № 11;

от точки № 11 (N54.57344 E38.22231), расположенной на железной дороге Мордвес – Венев (кадастровый номер 71:05:060101), линия границы проходит по железной дороге Мордвес – Венев (кадастровый номер

71:05:060101) через н.п. Климентьевка, Полошково, Борзовка, Горшково, Васильевский, Метростроевский до точки № 12;

от точки № 12 (N54.39952 E38.23800), расположенной на железнодорожном мосту через р. Осетр, линия границы проходит по среднему течению р. Осетр до точки № 13;

от точки № 13 (N54.44294 E38.43477), расположенной на среднем течении р. Осетр, линия границы проходит по административной границе Веневского района и Московской области в восточном направлении до точки № 14;

от точки № 14 (N54.44089 E38.44946) линия границы проходит по административной границе Веневского района и Московской области в юго-восточном направлении до точки № 15;

от точки № 15 (N54.42289 E38.47243) линия границы проходит по административной границе Веневского района и Московской области в юго-западном направлении до точки № 16;

от точки № 16 (N54.41389 E38.45712) линия границы проходит по административной границе Веневского района и Московской области в юго-восточном направлении до точки № 17;

от точки № 17 (N54.40129 E38.47741) линия границы проходит по административной границе Веневского района и Московской области в северо-восточном направлении до точки № 18;

от точки № 18 (N54.40332 E38.48315) линия границы проходит по административной границе Веневского района и Московской области в южном направлении до точки № 19;

от точки № 19 (N54.39815 E38.48506) линия границы проходит по административной границе Веневского района и Московской области в восточном направлении до точки № 20;

от точки № 20 (N54.39500 E38.52679) линия границы проходит по административной границе Веневского района и Московской области в южном направлении до точки № 21;

от точки № 21 (N54.38802 E38.53100) линия границы проходит по административной границе Веневского района и Московской области в юго-западном направлении до точки № 22;

от точки № 22 (N54.38195 E38.52641) линия границы проходит по административной границе Веневского района и Московской области в южном направлении до точки № 23;

от точки № 23 (N54.37924 E38.52832) линия границы проходит по административной границе Веневского района и Московской области в общем юго-западном направлении через точки № 24 (N54.37745 E38.52488), № 25 (N54.36507 E 38.51531) до точки № 26;

от точки № 26 (N54.36147 E38.50688) линия границы проходит по административной границе Веневского района и Московской области в южном направлении до точки № 27;

от точки № 27 (N54.35585 E38.50995) линия границы проходит по административной границе Веневского района и Московской области в юго-западном направлении до точки № 28;

от точки № 28 (N54.35000 E38.50650) линия границы проходит по административной границе Веневского района и Московской области в юго-восточном направлении до точки № 29;

от точки № 29 (N54.34325 E38.51339) линия границы проходит по административной границе Веневского района и Московской области в южном направлении до точки № 30;

от точки № 30 (N54.33740 E38.51263) линия границы проходит по административной границе Веневского района и Московской области в юго-восточном направлении до точки № 31;

от точки № 31 (N54.33132 E38.51684) линия границы проходит по административной границе Веневского района и Московской области в юго-западном направлении до точки № 32;

от точки № 32 (N54.32795 E38.51109) линия границы проходит по административной границе Веневского района и Московской области в юго-восточном направлении до точки № 33;

от точки № 33 (N54.32187 E38.51952) линия границы проходит по административной границе Веневского района и Московской области в общем юго-западном направлении через точку № 34 (N54.31445 E38.51109) до точки № 35;

от точки № 35 (N54.31152 E38.51033) линия границы проходит по административной границе Веневского района и Московской области в общем южном направлении через точку № 36 (N54.30815 E38.51263) до точки № 37;

от точки № 37 (N54.30725 E38.51416) линия границы проходит по административной границе Веневского района и Московской области в юго-восточном направлении до точки № 38;

от точки № 38 (N54.30680 E38.51913) линия границы проходит по административной границе Веневского района и Московской области в южном направлении до точки № 39;

от точки № 39 (N54.29599 E38.51416) линия границы проходит по административной границе Веневского района и Московской области в юго-восточном направлении до точки № 40;

от точки № 40 (N54.29442 E38.51760) линия границы проходит по административной границе Веневского района и Московской области в общем восточном направлении до точки № 41;

от точки № 41 (N54.29442 E38.52947) линия границы проходит в общем южном направлении через точки № 42 (N54.28947 E38.53138), № 43 (N54.28274 E38.52817), № 44 (N54.27172 E38.52817) до точки № 45;

от точки № 45 (N54.25822 E38.52587) линия границы проходит в западном направлении до точки № 46;

от точки № 46 (N54.25664 E38.51056) линия границы проходит в общем юго-западном направлении через точку № 47 (N54.25417 E38.50061) до точки № 48;

от точки № 48 (N54.24854 E38.49410) линия границы проходит в южном направлении до точки № 49;

от точки № 49 (N54.23842 E38.49218) линия границы проходит в юго-западном направлении до точки № 50;

от точки № 50 (N54.23414 E38.48721) линия границы проходит в западном направлении до точки № 51;

от точки № 51 (N54.23302 E38.47764) линия границы проходит в южном направлении до точки № 52;

от точки № 52 (N54.22717 E38.47610) линия границы проходит в западном направлении до точки № 53;

от точки № 53 (N54.22537 E38.46232) линия границы проходит в юго-западном направлении до точки № 54;

от точки № 54 (N54.22042 E38.45084) линия границы проходит в северо-западном направлении до точки № 55;

от точки № 55 (N54.22312 E38.44395) линия границы проходит в юго-западном направлении до точки № 56;

от точки № 56 (N54.21952 E38.43284) линия границы проходит в юго-восточном направлении до точки № 57;

южная граница:

от точки № 57 (N54.21502 E38.43667) линия границы проходит в западном направлении до точки № 58;

от точки № 58 (N54.21569 E38.41830) линия границы проходит в северном направлении до точки № 59;

от точки № 59 (N54.26137 E38.39457) линия границы проходит в западном направлении до точки № 60;

от точки № 60 (N54.26114 E38.37542) линия границы проходит в юго-западном направлении до точки № 61;

от точки № 61 (N54.22942 E38.33599) линия границы проходит в северо-западном направлении до точки № 62;

от точки № 62 (N54.24314 E38.29388) линия границы проходит в северо-восточном направлении до точки № 63;

от точки № 63 (N54.24832 E38.29886) линия границы проходит в северо-западном направлении до точки № 64;

от точки № 64 (N54.25214 E38.29503) линия границы проходит в юго-западном направлении до точки № 65;

от точки № 65 (N54.24877 E38.28355) линия границы проходит в северо-западном направлении до точки № 66;

от точки № 66 (N54.25394 E38.27398) линия границы проходит в западном направлении до точки № 67;

от точки № 67 (N54.25597 E38.24067), расположенной на железной дороге Венев – Грицовский (кадастровый номер 71:15:010101), линия границы проходит по железной дороге Венев – Грицовский (кадастровый номер 71:15:010101) через н.п. Правда, Домнино, Воейково, Пройворонки, Нов. Уваровка до точки № 68;

от точки № 68 (N54.13717 E38.18247), расположенной на территории н.п. Грицовский, линия границы проходит по территории н.п. Грицовский в западном направлении до точки № 69;

от точки № 69 (N54.13852 E38.15874), расположенной на территории н.п. Грицовский, линия границы проходит по территории н.п. Грицовский в северо-западном направлении до точки № 70;

от точки № 70 (N54.14235 E38.15300), расположенной на территории н.п. Грицовский, линия границы проходит по территории н.п. Грицовский в западном направлении до точки № 71;

от точки № 71 (N54.14145 E38.14879), расположенной на территории н.п. Грицовский, линия границы проходит по территории н.п. Грицовский в юго-восточном направлении до точки № 72;

от точки № 72 (N54.13290 E38.15491), расположенной на территории н.п. Грицовский, линия границы проходит в юго-западном направлении до точки № 73;

от точки № 73 (N54.12435 E38.14343) линия границы проходит в общем южном направлении через точку № 74 (N54.11782 E38.14419) до точки № 75;

от точки № 75 (N54.10612 E38.14228) линия границы проходит в общем юго-западном направлении через точку № 76 (N54.10027 E38.13462) до точки № 77;

от точки № 77 (N54.09375 E38.11471) линия границы проходит в общем западном направлении через точки № 78 (N54.09217 E38.09940), № 79 (N54.09150 E38.08945) до точки № 80;

от точки № 80 (N54.09307 E38.08141) линия границы проходит в юго-западном направлении до точки № 81;

от точки № 81 (N54.09037 E38.07337) линия границы проходит в северном направлении до точки № 82;

от точки № 82 (N54.09892 E38.06763) линия границы проходит в юго-западном направлении до точки № 83;

от точки № 83 (N54.09285 E38.04849) линия границы проходит в северном направлении до точки № 84;

от точки № 84 (N54.09757 E38.04887) линия границы проходит в западном направлении до точки № 85;

западная граница:

от точки № 85 (N54.09847 E38.03432) линия границы проходит в северном направлении до точки № 86;

от точки № 86 (N54.11422 E38.04083) линия границы проходит в общем северо-западном направлении через точку № 87 (N54.12030 E38.03394) до точки № 88;

от точки № 88 (N54.12345 E38.02284) линия границы проходит в западном направлении до точки № 89;

от точки № 89 (N54.12480 E38.01556) линия границы проходит в северном направлении до точки № 90;

от точки № 90 (N54.15067 E38.02743) линия границы проходит в северо-западном направлении до точки № 91;

от точки № 91 (N54.17002 E37.99030), расположенной на автодороге Кучино–Зендиково (кадастровый номер 71:05:060601), линия границы проходит по автодороге Кучино – Зендиково (кадастровый номер 71:05:060601) через н.п. Бельково, Бельковский, Карники, Быковка, Богородицкое, Теребуш, Рассвет, Карпово, Ульяновка, Махринские Выселки, Васильевский, Кухтинка до точки № 92;

от точки № 92 (N54.48232 E38.17484), расположенной на автодороге Кучино – Зендиково (кадастровый номер 71:05:060601), линия границы проходит в западном направлении до точки № 93;

от точки № 93 (N54.48255 E38.16756), расположенной на грунтовой дороге, линия границы проходит по грунтовой дороге в северо-западном направлении до точки № 94;

от точки № 94 (N54.48525 E38.15952) линия границы проходит по грунтовой дороге в юго-западном направлении до точки № 95;

от точки № 95 (N54.48412 E38.14919) линия границы проходит по грунтовой дороге в северо-западном направлении до точки № 96;

от точки № 96 (N54.49042 E 38.12201) линия границы проходит по грунтовой дороге в юго-западном направлении до точки № 97;

от точки № 97 (N54.48750 E38.10593) линия границы проходит по грунтовой дороге в северо-западном направлении до точки № 98;

от точки № 98 (N54.49279 E38.08734) линия границы проходит по грунтовой дороге в северо-западном направлении до точки № 99;

от точки № 99 (N54.50908 E38.07824) линия границы проходит по грунтовой дороге в общем северном направлении через точки № 100 (N54.51112 E38.07837), № 101 (N54.51337 E38.07951) до точки № 102;

от точки № 102 (N54.51562 E38.07951) линия границы проходит по грунтовой дороге в северо-восточном направлении до точки № 103;

от точки № 103 (N54.52806 E38.08882), расположенной на грунтовой дороге, линия границы проходит в северо-западном направлении до точки № 104;

от точки № 104 (N54.54196 E38.07156), расположенной на автодороге Новоселки – Спицинский (кадастровый номер 71:23:030202), линия границы проходит по автодороге Новоселки – Спицинский (кадастровый номер 71:23:030202) через н.п. Оленьково, Знаменское до точки № 105;

от точки № 105 (N54.58110 E38.06574), расположенной на автодороге Новоселки – Спицинский (кадастровый номер 71:23:030202), линия границы проходит по территории н.п. Спицино в северо-западном направлении до точки № 106;

от точки № 106 (N54.58290 E38.06382), расположенной на территории н.п. Спицино, линия границы проходит в общем северо-восточном направлении через точку № 107 (N54.59100 E38.07377) до точки № 108;

от точки № 108 (N54.59460 E38.08296) линия границы проходит в северном направлении до точки № 109;

от точки № 109 (N54.60090 E38.08488) линия границы проходит в северо-западном направлении до точки № 110;

от точки № 110 (N54.60630 E38.07684) линия границы проходит в северном направлении до точки № 111;

от точки № 111 (N54.61147 E38.07378) линия границы проходит в северо-восточном направлении до точки № 112;

от точки № 112 (N54.61665 E38.07914) линия границы проходит в западном направлении до точки № 113;

от точки № 113 (N54.61800 E38.06995) линия границы проходит в северо-восточном направлении до точки № 114;

от точки № 114 (N54.62002 E38.07454) линия границы проходит в восточном направлении до точки № 115;

от точки № 115 (N54.62070 E38.08986) линия границы проходит в северо-восточном направлении до точки № 116;

от точки № 116 (N54.62970 E38.10976) линия границы проходит в северо-западном направлении до точки № 117;

от точки № 117 (N54.64342 E38.09675) линия границы проходит в северо-восточном направлении до точки № 118;

от точки № 118 (N54.64815 E38.10708) линия границы проходит в общем северо-западном направлении через точки № 119 (N54.65692 E38.09828), № 120 (N54.65985 E38.09292) до точки № 121;

от точки № 121 (N54.66300 E38.08603) линия границы проходит в юго-западном направлении до точки № 122;

от точки № 122 (N54.65580 E38.07952) линия границы проходит в северо-западном направлении до точки № 123;

от точки № 123 (N54.66030 E38.06842) линия границы проходит в северо-восточном направлении до точки № 124;

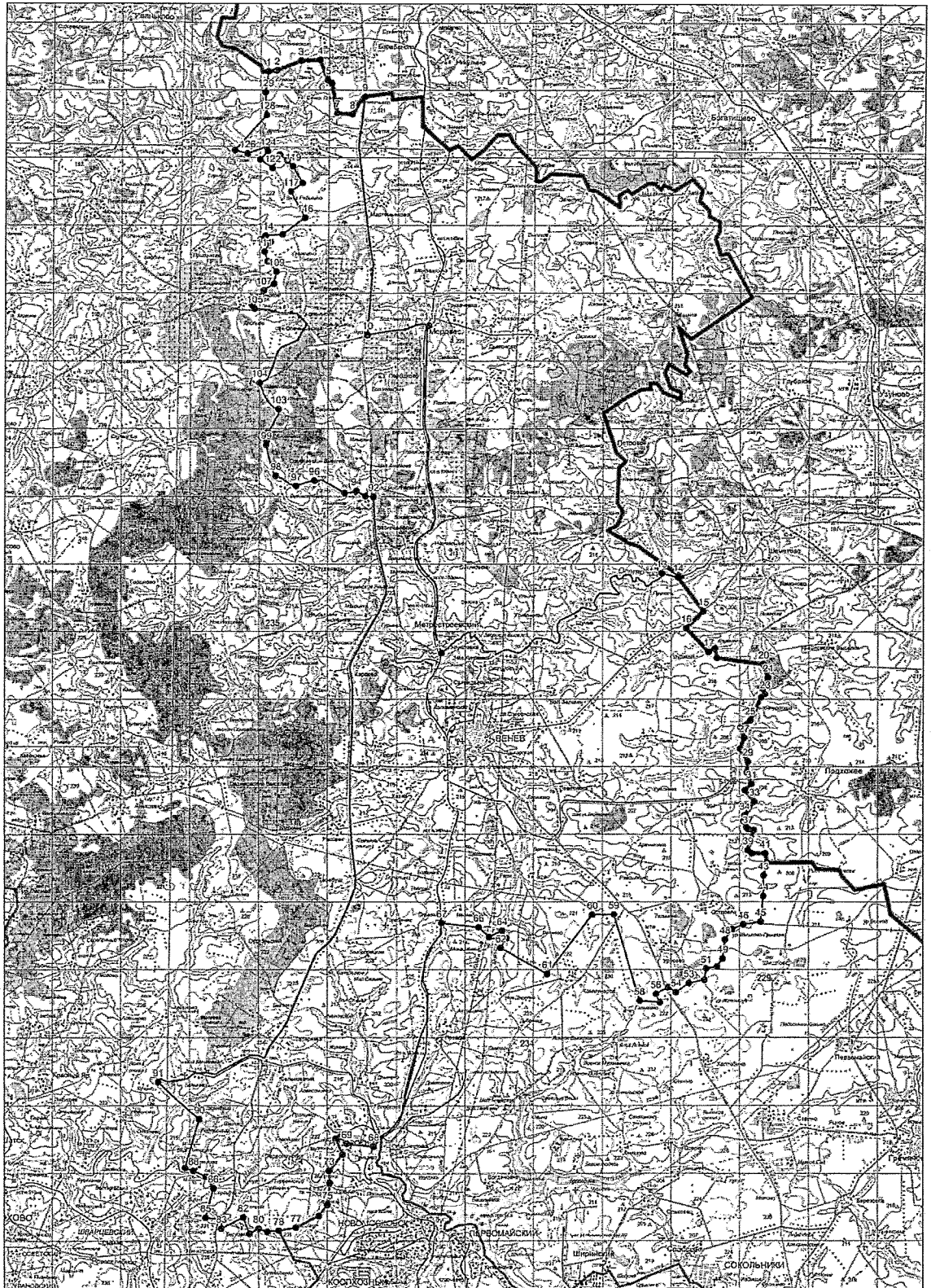
от точки № 124 (N54.66480 E38.07531) линия границы проходит в северном направлении до точки № 125;

от точки № 125 (N54.66705 E38.07416) линия границы проходит в общем западном направлении через точку № 126 (N54.66345 E38.05694) до точки № 127;

от точки № 127 (N54.66502 E38.04545) линия границы проходит в северо-восточном направлении до точки № 128;

от точки № 128 (N54.68415 E38.07378) линия границы проходит в общем северном направлении через точку № 129 (N54.69604 E38.07227) до точки № 1.

"Веневское" о/х ВРТОО ОО и Р
Площадь 78393 га
Масштаб 1:200000



«Карникское» о/х ООО «Славянская охота»
Веневского района Тульской области
(площадь 12687 га)

Северная граница:

от точки № 1 (N54.33202 E38.04122), расположенной на автодороге Анишино – Венев (кадастровый номер 71:05:060801), линия границы проходит по автодороге Анишино – Венев (кадастровый номер 71:05:060801) через н.п. Дедиловские Выселки, Засечный до точки № 2;

восточная граница:

от точки № 2 (N54.33855 E38.15760), расположенной на автодороге Анишино – Венев (кадастровый номер 71:05:060801), линия границы проходит по автодороге Зендиково – Бельковский (кадастровый номер 71:05:050501) через н.п. Рассвет, Теребуш, Борщевое, Богородицкое, Быковка, Карники до точки № 3;

южная граница:

от точки № 3 (N54.18352 E38.08486), расположенной на железной дороге Бельковский – Бельково (кадастровый номер 71:05:050501), линия границы проходит по железной дороге Бельковский – Бельково (кадастровый номер 71:05:050501) через н.п. Крюково, Бельково до точки № 4;

западная граница:

от точки № 4 (N54.17497 E38.02246), расположенной на железной дороге Бельковский – Бельково (кадастровый номер 71:05:050501), линия границы проходит в общем северо-западном направлении через точки № 5 (N54.18373 E38.01410), 6 (N54.18863 E38.00914) до точки № 7;

от точки № 7 (N54.19090 E38.00822) линия границы проходит в общем северо-восточном направлении через точку № 8 (N54.19320 E38.00791) до точки № 9;

от точки № 9 (N54.19882 E38.01365) линия границы проходит в общем северо-западном направлении через точку № 10 (N54.20197 E38.01136) до точки № 11;

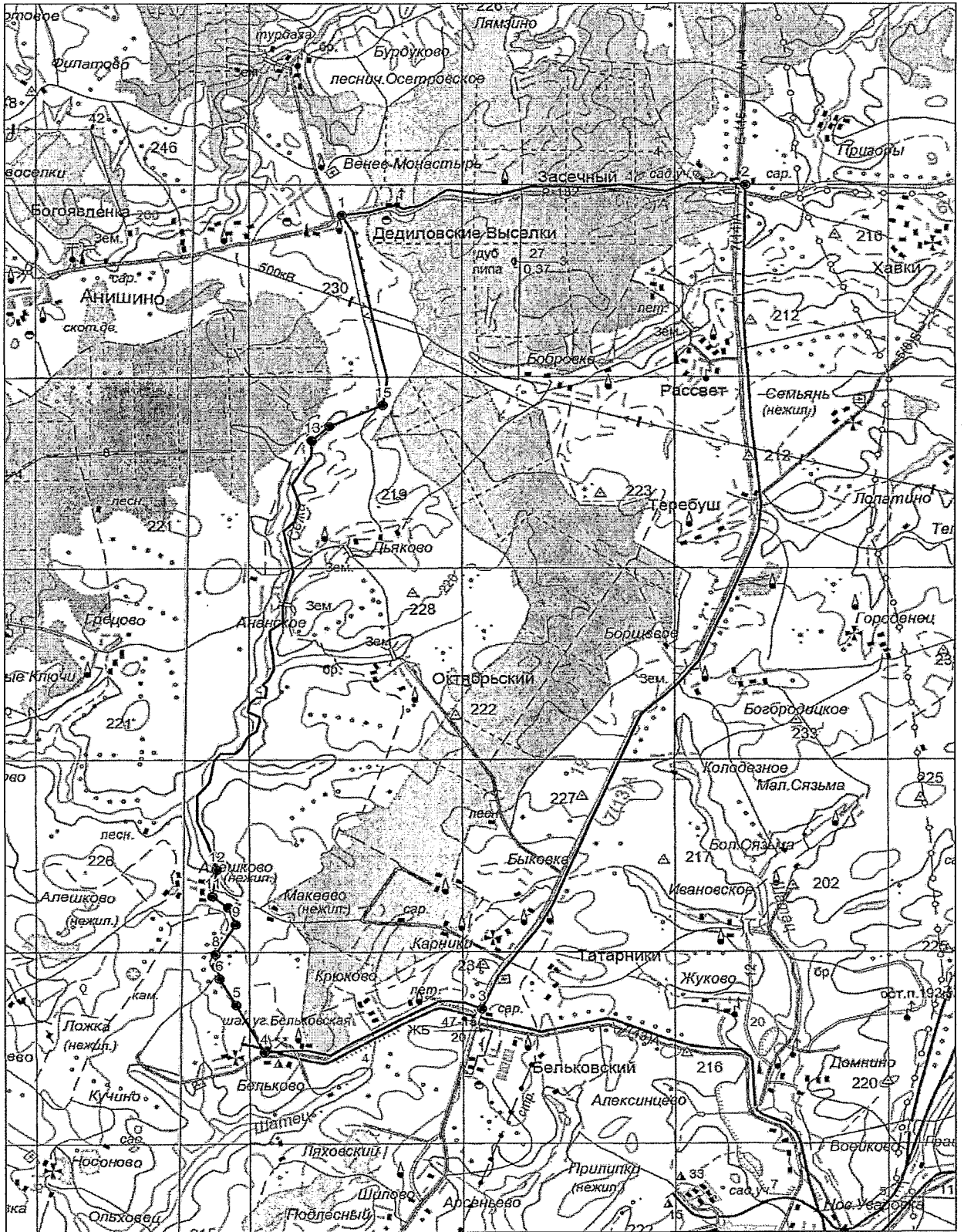
от точки № 11 (N54.20400 E38.00676), расположенной на территории б. н.п. Алешково, линия границы проходит в северном направлении до точки № 12;

от точки № 12 (N54.20895 E38.00791), расположенной на среднем течении р. Сежа, линия границы проходит вверх по среднему течению р. Сежа до точки № 13;

от точки № 13 (N54.28972 E38.03357), расположенной на среднем течении р. Сежа, линия границы проходит в общем северо-восточном направлении через точку № 14 (N54.29242 E38.03854) до точки № 15;

от точки № 15 (N54.29647 E38.05385), расположенной на грунтовой дороге, линия границы проходит в северном направлении до точки № 1.

«Карникское» о/х ООО «Славянская охота»
Площадь 12687 га
Масштаб 1:100000



«Новоселковское» о/х ВОО-ОСОО Веневского района Тульской области
(площадь 9383 га)

Северная граница:

от точки № 1 (№ 54.56242 E37.93672), расположенной на автодороге Ясногорск – Чусово (кадастровый номер 71:23:030209), линия границы проходит по автодороге Ясногорск – Чусово (кадастровый номер 71:23:030209) через н.п. Мокрая Корь, Спицинский, Знаменское, Оленьково до точки № 2;

восточная граница:

от точки № 2 (N54.57345 E38.11321), расположенной на автодороге Ясногорск – Чусово (кадастровый номер 71:23:030209), линия границы проходит по автодороге Ясногорск – Новоселки (кадастровый номер 71:05:060101) до точки № 3;

от точки № 3 (N54.54196 E38.07156), расположенной на автодороге Ясногорск – Чусово (кадастровый номер 71:23:030209), линия границы проходит в юго-восточном направлении до точки № 4;

от точки № 4 (N54.52806 E38.08882), расположенной на грунтовой дороге, линия границы проходит по грунтовой дороге через н.п. Ильинка в юго-западном направлении до точки № 5;

от точки № 5 (N54.51562 E38.07951) линия границы проходит по территории н.п. Киселевка в южном направлении до точки № 6;

от точки № 6 (N54.50908 E38.07824) линия границы проходит по грунтовой дороге в юго-восточном направлении до точки № 7;

от точки № 7 (N54.49279 E38.08734) линия границы проходит по грунтовой дороге в юго-восточном направлении до точки № 8;

от точки № 8 (N54.48750 E38.10593) линия границы проходит по грунтовой дороге через н.п. Кр. Яр в восточном направлении до точки № 9;

от точки № 9 (N54.49042 E38.12201) линия границы проходит по грунтовой дороге в юго-восточном направлении до точки № 10;

от точки № 10 (N54.48952 E38.12430) линия границы проходит по грунтовой дороге в северо-восточном направлении до точки № 11;

от точки № 11 (N54.49087 E38.12698) линия границы проходит по грунтовой дороге в юго-восточном направлении до точки № 12;

от точки № 12 (N54.48412 E38.14919) линия границы проходит по грунтовой дороге в восточном направлении до точки № 13;

от точки № 13 (N54.48525 E38.15952) линия границы проходит по грунтовой дороге в юго-восточном направлении до точки № 14;

от точки № 14 (N54.48255 E38.16756), расположенной на грунтовой дороге, линия границы проходит по территории н. п. Кухтинка в восточном направлении до точки № 15;

южная граница:

от точки № 15 (N54.48232 E38.17484), расположенной на автодороге Зендиково – Студенец (кадастровый номер 71:05:060301), линия границы

проходит по автодороге Зендиково – Студенец (кадастровый номер 71:05:060301) через н. п. Кухтинка, Сасово, Боярково до точки № 16;

от точки № 16 (N54.44720 E38.10592), расположенной на автодороге Зендиково – Студенец (кадастровый номер 71:05:060301), линия границы проходит по грунтовой дороге в общем северо-западном направлении через точку № 17 (N54.45193 E38.08593) до точки № 18;

от точки № 18 (N54.45375 E38.07071), расположенной на грунтовой дороге, линия границы проходит по грунтовой дороге в юго-западном направлении до точки № 19;

от точки № 19 (N54.45082 E38.06075) линия границы проходит в северо-западном направлении до точки № 20;

западная граница:

от точки № 20 (N54.45240 E38.05692) линия границы проходит в общем северо-восточном направлении через точки № 21 (N54.45892 E38.06688), № 22 (N54.46815 E38.08449) до точки № 23;

от точки № 23 (N54.47737 E38.09176) линия границы проходит в северном направлении до точки № 24;

от точки № 24 (N54.48030 E38.09215) линия границы проходит в западном направлении до точки № 25;

от точки № 25 (N54.48030 E38.08564) линия границы проходит в южном направлении до точки № 26;

от точки № 26 (N54.47602 E38.08296) линия границы проходит в юго-западном направлении до точки № 27;

от точки № 27 (N54.47107 E38.07377) линия границы проходит в западном направлении до точки № 28;

от точки № 28 (N54.47377 E38.06229) линия границы проходит в северном направлении до точки № 29;

от точки № 29 (N54.48390 E38.05846) линия границы проходит в общем северо-западном направлении через точки № 30 (N54.49357 E38.05042), № 31 (N54.50190 E38.03702) до точки № 32;

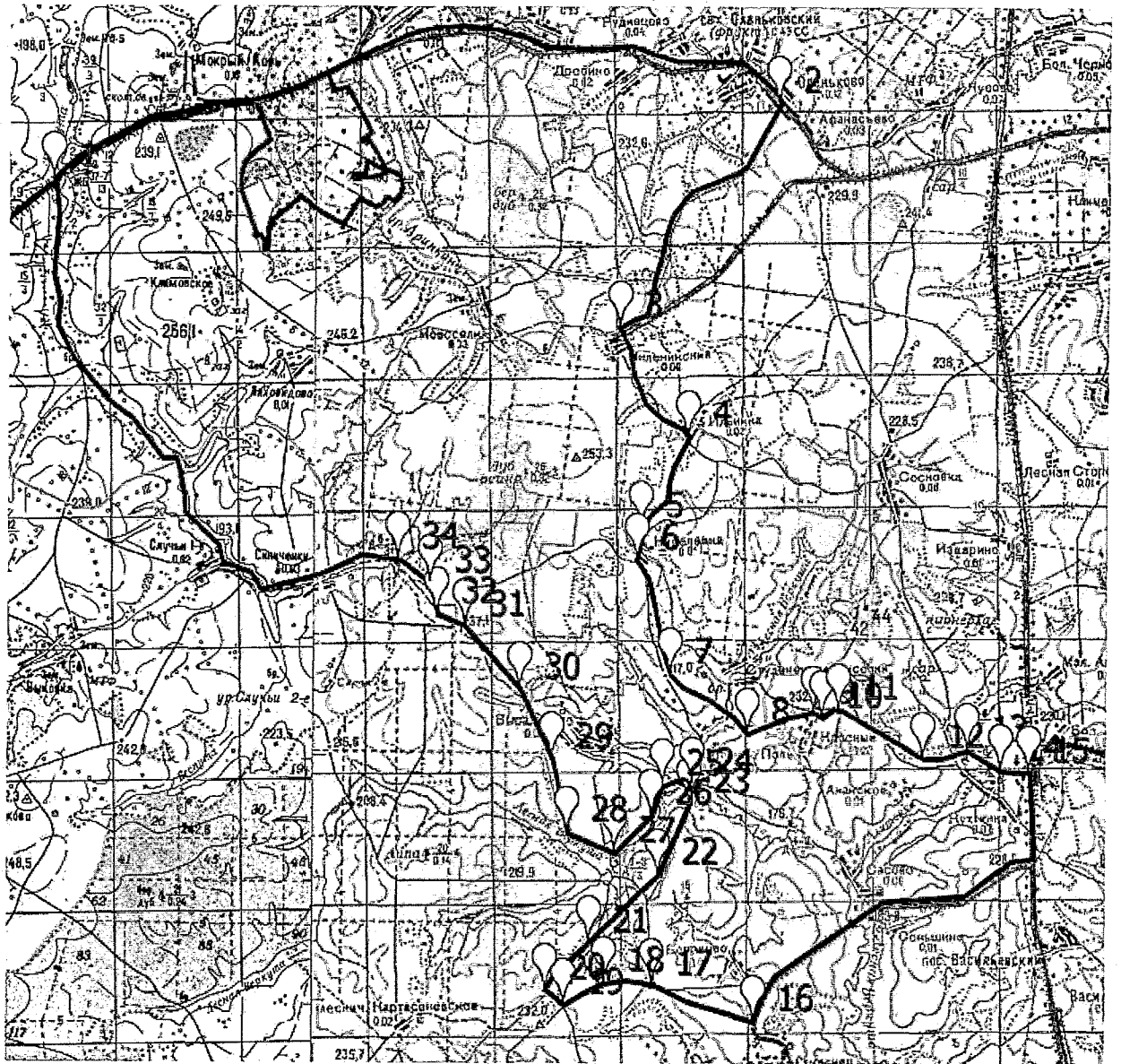
от точки № 32 (N54.50370 E38.03051) линия границы проходит в северном направлении до точки № 33;

от точки № 33 (N54.50797 E38.02822) линия границы проходит в северо-западном направлении до точки № 34;

от точки № 34 (N54.51112E 38.02094), расположенной на среднем течении р. Беспута, линия границы проходит вниз по среднему течению р. Беспута до точки № 1.

В границах охотничьего хозяйства «Новоселковское», расположен земельный участок с кадастровым номером 71:23:000000:160, площадью 327 га, который исключен из территории охотничьего хозяйства на основании апелляционного определения Верховного суда Российской Федерации от 28.02.2018. № 38-АПГ 17-13.

«Новоселковское» о/х ВОО-ОСОО
Площадь 9383 га
Масштаб 1:100000



«Тюнежское» о/х НП «Общества подружейной охоты и дичеразведения»
Веневского района Тульской области (площадь 23089 га)

Северная граница:

от точки № 1 (N54.69441 E38.16142), расположенной на автодороге Зендиково – Бельковский (кадастровый номер 71:05:050501), линия границы проходит по административной границе с Московской областью в восточном направлении до точки № 2;

от точки № 2 (N54.69672 E38.18570) линия границы проходит по административной границе с Московской областью в южном направлении до точки № 3;

от точки № 3 (N54.69312 E38.18609) линия границы проходит по административной границе с Московской областью в восточном направлении до точки № 4;

от точки № 4 (N54.69469 E38.21327) линия границы проходит по административной границе с Московской областью в южном направлении до точки № 5;

от точки № 5 (N54.67894 E38.21365) линия границы проходит по административной границе с Московской областью в юго-восточном направлении до точки № 6;

от точки № 6 (N54.66657 E38.23853) линия границы проходит по административной границе с Московской областью в северо-восточном направлении до точки № 7;

от точки № 7 (N54.66882 E38.24619) линия границы проходит по административной границе с Московской областью в юго-восточном направлении до точки № 8;

от точки № 8 (N54.66162 E38.25882) линия границы проходит по административной границе с Московской областью в северо-восточном направлении до точки № 9;

от точки № 9 (N54.67489 E38.28141) линия границы проходит по административной границе с Московской областью в восточном направлении до точки № 10;

от точки № 10 (N54.67512 E38.29251) линия границы проходит по административной границе с Московской областью в общем юго-восточном направлении через точку № 11 (N54.67084 E38.29634) до точки № 12;

от точки № 12 (N54.65802 E38.31739) линия границы проходит по административной границе с Московской областью в южном направлении до точки № 13;

от точки № 13 (N54.65059 E38.31739) линия границы проходит по административной границе с Московской областью в восточном направлении до точки № 14;

от точки № 14 (N54.65059 E38.32237) линия границы проходит по административной границе с Московской областью в северо-восточном направлении до точки № 15;

от точки № 15 (N54.65464 E38.33117) линия границы проходит по административной границе с Московской областью в восточном направлении до точки № 16;

от точки № 16 (N54.65374 E38.35950) линия границы проходит по административной границе с Московской областью в юго-восточном направлении до точки № 17;

от точки № 17 (N54.64632 E38.36524) линия границы проходит по административной границе с Московской областью в восточном направлении до точки № 18;

от точки № 18 (N54.64587 E38.37137) линия границы проходит по административной границе с Московской областью в юго-восточном направлении до точки № 19;

от точки № 19 (N54.63732 E38.39281) линия границы проходит по административной границе с Московской областью в северном направлении до точки № 20;

от точки № 20 (N54.64362 E38.39242) линия границы проходит по административной границе с Московской областью в северо-восточном направлении до точки № 21;

от точки № 21 (N54.64632 E38.39970) линия границы проходит по административной границе с Московской областью в юго-восточном направлении до точки № 22;

от точки № 22 (N54.64429 E38.40391) линия границы проходит по административной границе с Московской областью в северо-восточном направлении до точки № 23;

от точки № 23 (N54.64969 E38.41769) линия границы проходит по административной границе с Московской областью в восточном направлении до точки № 24;

от точки № 24 (N54.64969 E38.42420) линия границы проходит по административной границе с Московской областью в юго-восточном направлении до точки № 25;

от точки № 25 (N54.64677 E38.42994) линия границы проходит по административной границе с Московской областью в северо-восточном направлении до точки № 26;

от точки № 26 (N 54.64924 E38.43262) линия границы проходит по административной границе с Московской областью в юго-восточном направлении до точки № 27;

от точки № 27 (N54.64632 E38.44257) линия границы проходит по административной границе с Московской областью в северо-восточном направлении до точки № 28;

восточная граница:

от точки № 28 (N54.65239 E38.45865) линия границы проходит по административной границе с Московской областью в юго-восточном направлении до точки № 29;

от точки № 29 (N54.64654 E38.46745) линия границы проходит по административной границе с Московской областью в южном направлении до точки № 30;

от точки № 30 (N54.64069 E38.46516) линия границы проходит по административной границе с Московской областью в юго-восточном направлении до точки № 31;

от точки № 31 (N54.63619 E38.47358) линия границы проходит по административной границе с Московской областью в южном направлении до точки № 32;

от точки № 32 (N54.63282 E38.47396) линия границы проходит по административной границе с Московской областью в юго-восточном направлении до точки № 33;

от точки № 33 (N54.62989 E38.48353) линия границы проходит по административной границе с Московской областью в южном направлении до точки № 34;

от точки № 34 (N54.62472 E38.48315) линия границы проходит по административной границе с Московской областью в юго-западном направлении до точки № 35;

от точки № 35 (N54.62112 E38.47971) линия границы проходит по административной границе с Московской областью в южном направлении до точки № 36;

от точки № 36 (N54.61257 E38.48430) линия границы проходит по административной границе с Московской областью в восточном направлении до точки № 37;

от точки № 37 (N54.61302 E38.49119) линия границы проходит по административной границе с Московской областью в юго-восточном направлении до точки № 38;

от точки № 38 (N54.59007 E38.51339) линия границы проходит по административной границе с Московской областью в юго-западном направлении до точки № 39;

от точки № 39 (N54.56757 E38.45903) линия границы проходит по административной границе с Московской областью в северо-восточном направлении до точки № 40;

от точки № 40 (N54.57342 E38.44755) линия границы проходит по административной границе с Московской областью в общем южном направлении через точку № 41 (N54.55924 E38.45559) до точки № 42;

от точки № 42 (N54.55362 E38.45329) линия границы проходит по административной границе с Московской областью в юго-восточном направлении до точки № 43;

от точки № 43 (N54.55047 E38.45865) линия границы проходит по административной границе с Московской областью в юго-западном направлении до точки № 44;

от точки № 44 (N54.54867 E38.45444) линия границы проходит по административной границе с Московской областью в северо-восточном направлении до точки № 45;

от точки № 45 (N54.55407 E38.43913) линия границы проходит по административной границе с Московской областью в общем южном направлении через точку № 46 (N54.54957 E38.43568) до точки № 47;

от точки № 47 (N54.54169 E38.44066) линия границы проходит по административной границе с Московской областью в восточном направлении до точки № 48;

от точки № 48 (N54.53944 E38.45023) линия границы проходит по административной границе с Московской областью в южном направлении до точки № 49;

южная граница:

от точки № 49 (N54.53562 E38.45023) линия границы проходит по административной границе с Московской областью в общем северо-западном направлении через точку № 50 (N54.53899 E38.43453) до точки № 51;

от точки № 51 (N54.54394 E38.42841) линия границы проходит по административной границе с Московской областью в западном направлении до точки № 52;

от точки № 52 (N54.54394 E38.42228) линия границы проходит по административной границе с Московской областью в южном направлении до точки № 53;

от точки № 53 (N54.54079 E38.42305) линия границы проходит по административной границе с Московской областью в западном направлении до точки № 54;

от точки № 54 (N54.54057 E38.41463) линия границы проходит по административной границе с Московской областью в юго-западном направлении до точки № 55;

от точки № 55 (N54.53562 E38.39855) линия границы проходит в северном направлении до точки № 56;

от точки № 56 (N54.54869 E38.39917) линия границы проходит в юго-западном направлении до точки № 57;

от точки № 57 (N54.54667 E38.38577) линия границы проходит по территории н.п. Красный в западном направлении до точки № 58;

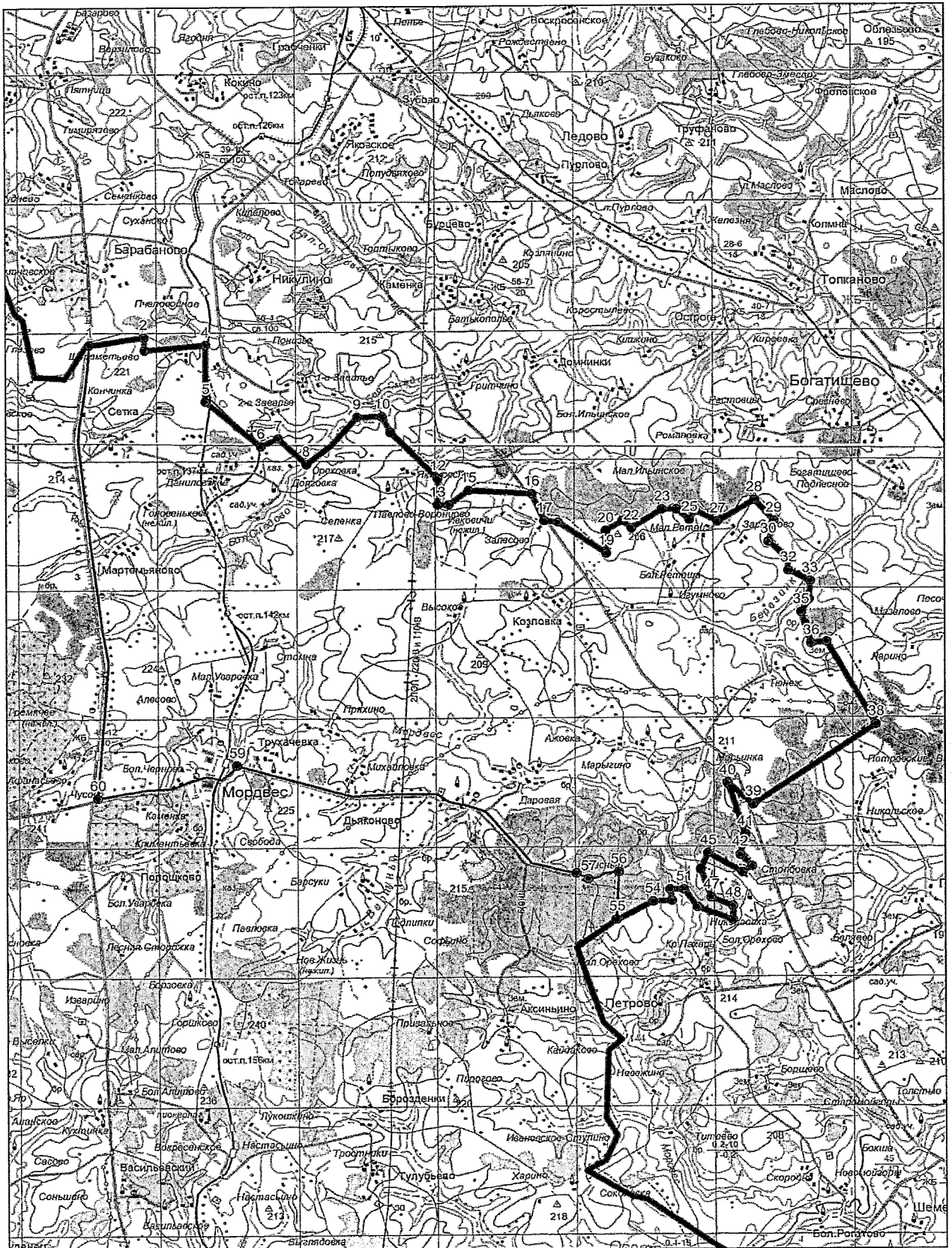
от точки № 58 (N54.54824 E38.38041), расположенной на автодороге Красный – Мордвес (кадастровый номер 71:05:010501), линия границы проходит по автодороге Красный – Мордвес (кадастровый номер 71:05:010501) через н.п. Дьяконово, Михайловка, Трухачевка до точки № 59;

от точки № 59 (N54.57749 E38.22920), расположенной на автодороге Мордвес – Новоселки (кадастровый номер 71:05:010301), линия границы проходит по автодороге Мордвес – Новоселки (кадастровый номер 71:05:010301) через н.п. Бол. Черново, Каменка до точки № 60;

западная граница:

от точки № 60 (N54.56804 E38.16718), расположенной на автодороге Зендиково–Бельковский (кадастровый номер 71:05:050501), линия границы проходит по автодороге Зендиково – Бельковский (кадастровый номер 71:05:050501) до точки № 1.

"Тюнежское" о/х НП "Общество подружейной охоты и дичеразведения"
Площадь 23089 га
Масштаб 1:150000



«Воловское» о/х ОДОУ Воловского района Тульской области
(площадь 16630 га).

Северная граница:

от точки № 1 (N53.547498 E37.984856), расположенной на железной дороге Волово - Куркино (кадастровый номер 71:06:010601), линия границы проходит по железной дороге Волово - Куркино (кадастровый номер 71:06:010601) в восточном направлении до точки № 2;

восточная граница:

от точки № 2 (N53.518318 E38.115662), расположенной на автодороге М-4 «Дон», линия границы проходит по автодороге М-4 «Дон» в южном направлении до точки № 3;

южная граница:

от точки № 3 (N53.34427 E38.20043), расположенной на автодороге М-4 «Дон», линия границы проходит в юго-западном направлении до точки № 4;

от точки № 4 (N53.33595 E38.17401) линия границы проходит в южном направлении до точки № 5;

от точки № 5 (N53.32627 E38.17019) линия границы проходит в общем северо-западном направлении через точку № 6 (N53.33977 E38.15219) до точки № 7;

от точки № 7 (N53.34270 E38.13956) линия границы проходит в северном направлении до точки № 8;

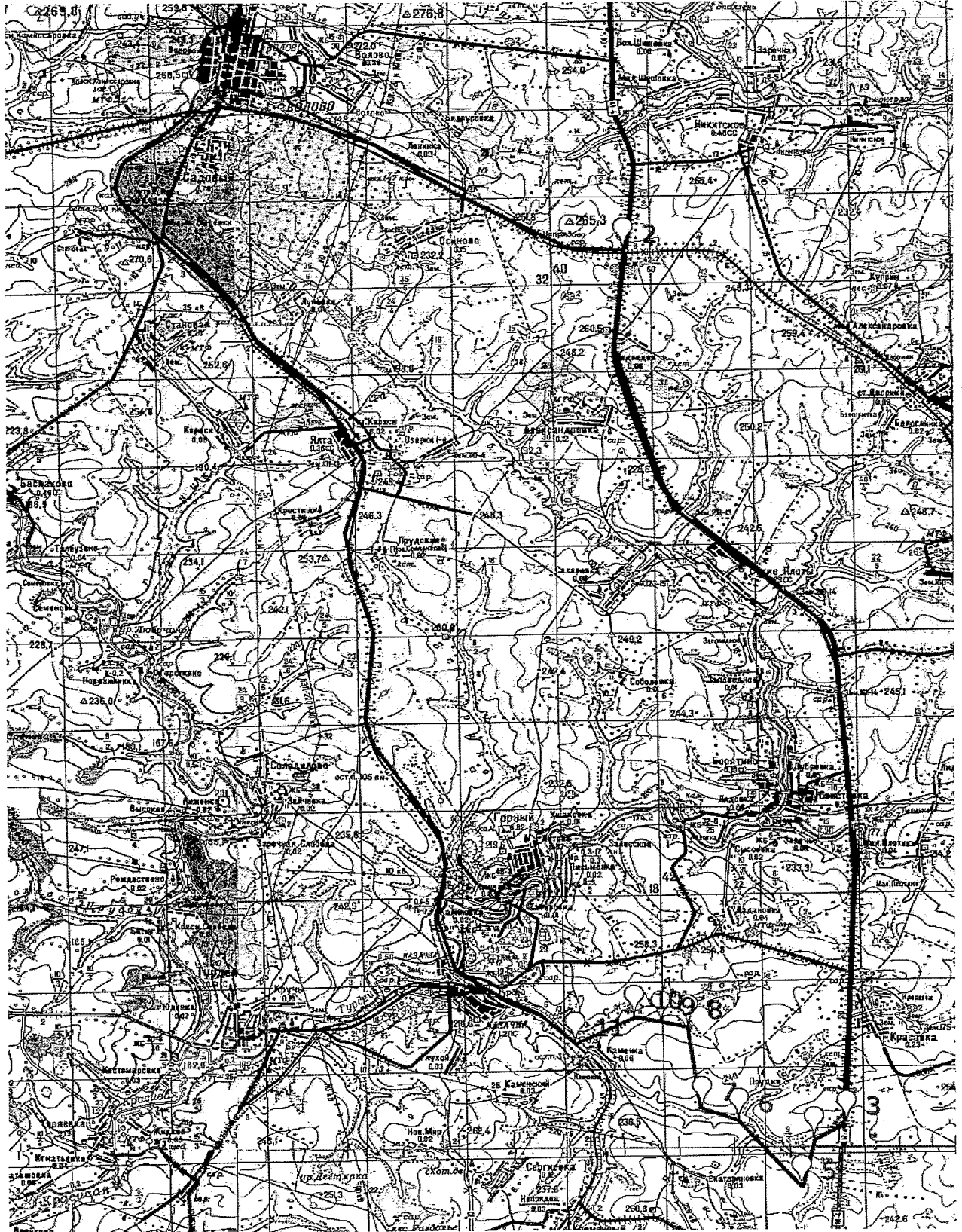
от точки № 8 (N53.35935 E38.13688) линия границы проходит в общем западном направлении через точку № 9 (N 53.35957 E38.12884) до точки № 10;

от точки № 10 (N53.36115 E38.12042) линия границы проходит в юго-западном направлении до точки № 11;

западная граница:

от точки № 11 (N53.35372 E38.10166), расположенной на железной дороге Волово - Ефремов (кадастровый номер 71:06:010601), линия границы проходит по железной дороге Волово - Ефремов (кадастровый номер 71:06:010601) в северном направлении до точки № 1.

«Воловское» о/х ОДОУ Воловского района
Площадь 16630 га
Масштаб 1:100000



«Баскаковское» о/х ОДОУ Воловского района Тульской области
(площадь 12000 га)

Северная граница:

от точки № 1 (N53.533168 E37.880426), расположенной на автодороге Истленево – Волово, линия границы проходит по автодороге Истленево – Волово в восточном направлении до точки № 2;

восточная граница:

от точки № 2 (N53.547642 E37.987373), расположенной на железной дороге на южной окраине п. Волово, линия границы проходит по железной дороге в южном направлении № 3;

южная граница:

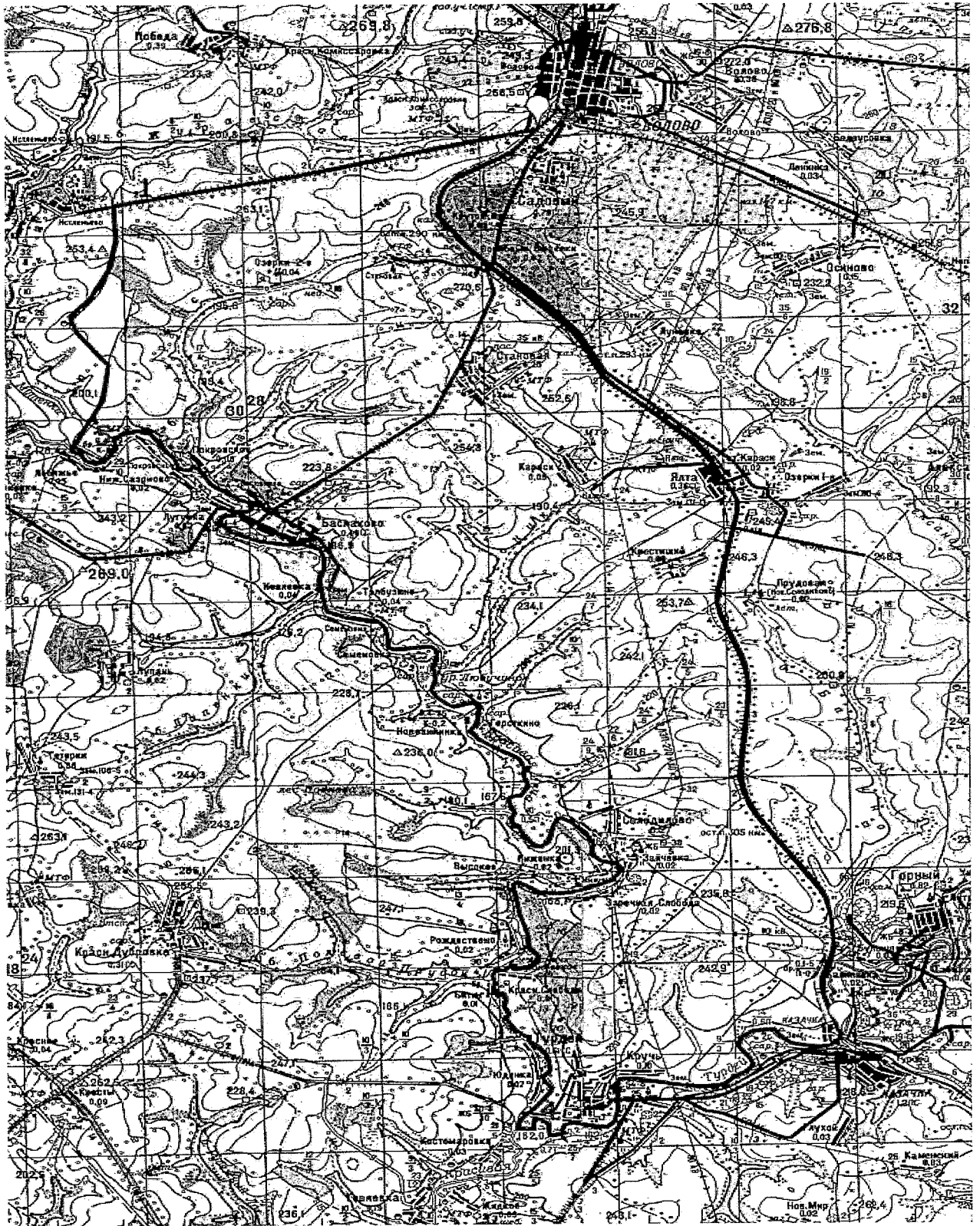
от точки № 3 (N53.370562 E38.062992), расположенной на железнодорожном мосту через р. Турдей, линия границы проходит вверх по среднему течению р. Турдей до точки № 4;

западная граница:

от точки №4 (N53.352607 E37.981346), расположенной в устье р. Турдей, линия границы проходит вверх по среднему течению р. Красивая Меча до точки № 5;

от точки № 5 (N53.485226 E37.869699), расположенной в среднем течении р. Красивая Меча у н.п. Лебязье, линия границы проходит по дороге Лебязье - Истленево в северном направлении до точки № 1.

«Баскаковское» о/х ОДОУ Воловского района
Площадь 12000 га
Масштаб 1:100000



«Верхоупское» о/х ОДОУ Воловского района Тульской области
(площадь 27011 га).

Северная граница:

от точки № 1 (N53.67930 E37.91907) линия границы проходит в южном направлении до точки № 2;

от точки № 2 (N53.66805 E37.92481) линия границы проходит в общем юго-восточном направлении через точку № 3 (N53.65748 E37.95927) до точки № 4;

от точки № 4 (N53.64038 E37.99410) линия границы проходит в северо-восточном направлении до точки № 5;

от точки № 5 (N53.64713 E38.00520) линия границы проходит в восточном направлении до точки № 6;

от точки № 6 (N53.64915 E38.01860) линия границы проходит в южном направлении до точки № 7;

от точки № 7 (N53.64308 E38.02167) линия границы проходит в юго-западном направлении до точки № 8;

от точки № 8 (N53.64105 E38.01707) линия границы проходит в юго-восточном направлении до точки № 9;

от точки № 9 (N53.62350 E38.03813) линия границы проходит в юго-западном направлении до точки № 10;

от точки № 10 (N53.61158 E38.02013) линия границы проходит в юго-восточном направлении до точки № 11;

от точки № 11 (N53.60595 E38.02779) линия границы проходит в северо-восточном направлении до точки № 12;

от точки № 12 (N53.61383 E38.04731) линия границы проходит в юго-восточном направлении до точки № 13;

от точки № 13 (N53.60235 E38.06148), расположенной на железной дороге Волово - Товарковский (кадастровый номер), линия границы проходит по железной дороге Волово - Товарковский (кадастровый номер) до точки № 14;

восточная граница:

от точки № 14 (N53.60775 E38.10282), расположенной на автодороге М-4 «Дон», линия границы проходит по автодороге М-4 «Дон» в южном направлении до точки № 15;

южная граница:

от точки № 15 (N53.517800 E38.115919), расположенной на автодороге М-4 «Дон», линия границы проходит по железной дороге Волово - Куркино (кадастровый номер 71:06:010601) в западном направлении до точки № 16;

от точки № 16 (N53.548087 E37.992912), расположенной в п. Волово,

линия границы проходит по дороге Волово – Истленево в западном направлении до точки № 17;

от точки № 17 (N53.532786 E37.880302), расположенной на автодороге Волово – Истленево, линия границы проходит по дороге Истленево – Лебяжье в южном направлении до точки № 18;

от точки № 18 (N53.485320 E37.869345), расположенной в среднем течении р. Красивая Меча, линия границы проходит вверх по среднему течению р. Красивая Меча до точки № 19;

западная граница:

от точки № 19 (N53.47163 E37.75713), расположенной на среднем течении р. Красивая Меча, линия границы проходит в общем северо-восточном направлении через точку № 20 (N53.47523 E37.76900) до точки № 21;

от точки № 22 (N53.47838 E37.77972) линия границы проходит в общем северном направлении через точку № 20 (N53.48490 E37.77780) до точки № 23;

от точки № 23 (N53.49165 E37.77512) линия границы проходит в западном направлении до точки № 24;

от точки № 24 (N53.49233 E37.76517) линия границы проходит в северном направлении до точки № 25;

от точки № 25 (N53.51685 E37.76326) линия границы проходит в восточном направлении до точки № 26;

от точки № 26 (N53.51753 E37.76938) линия границы проходит в северном направлении до точки № 27;

от точки № 27 (N53.52518 E37.76900) линия границы проходит в северо-восточном направлении до точки № 28;

от точки № 28 (N53.53710 E37.78431) линия границы проходит в северном направлении до точки № 29;

от точки № 29 (N53.54565 E37.78048) линия границы проходит в восточном направлении до точки № 30;

от точки № 30 (N53.54543 E37.79120) линия границы проходит в северо-западном направлении до точки № 31;

от точки № 31 (N53.55353 E37.78010) линия границы проходит в северном направлении до точки № 32;

от точки № 32 (N53.55938 E37.78048) линия границы проходит в северо-западном направлении до точки № 33;

от точки № 33 (N53.56208 E37.76938), расположенной на пересыхающем ручье, впадающем в р. Красивая Меча, линия границы проходит вверх по пересыхающему ручью, впадающему в р. Красивая Меча до точки № 34;

от точки № 34 (N53.58458 E37.78431), расположенной на пересыхающем ручье, впадающем в р. Красивая Меча, линия границы проходит в северо-западном направлении до точки № 35;

от точки № 35 (N53.58863 E37.77398) линия границы проходит в северо-восточном направлении до точки № 36;

от точки № 36 (N53.59155 E37.77627) линия границы проходит в северо-западном направлении до точки № 37;

от точки № 37 (N53.59875 E37.76939) линия границы проходит в восточном направлении до точки № 38;

от точки № 38 (N53.59943 E37.82106) линия границы проходит в северном направлении до точки № 39;

от точки № 39 (N53.61855 E37.81762) линия границы проходит в северо-восточном направлении до точки № 40;

от точки № 40 (N53.62125 E37.82834) линия границы проходит в юго-восточном направлении до точки № 41;

от точки № 41 (N53.61135 E37.84174) линия границы проходит в северо-восточном направлении до точки № 42;

от точки № 42 (N53.61855 E37.85437) линия границы проходит в восточном направлении до точки № 43;

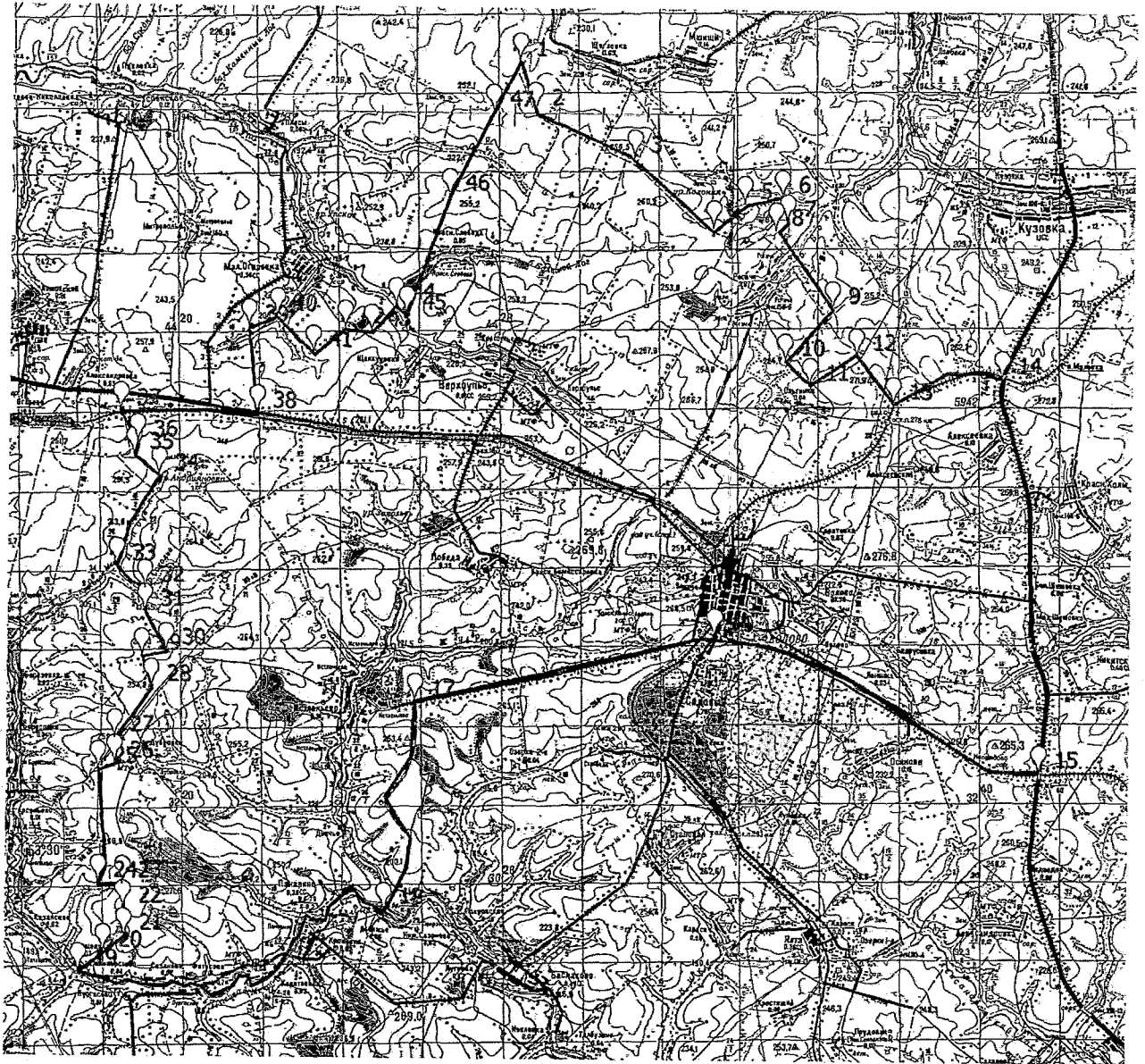
от точки № 43 (N53.61675 E37.86433) линия границы проходит в северо-восточном направлении до точки № 44;

от точки № 44 (N53.62418 E37.87236) линия границы проходит в юго-восточном направлении до точки № 45;

от точки № 45 (N53.62058 E37.87734) линия границы проходит в северном направлении до точки № 46;

от точки № 46 (N53.64735 E37.89304) линия границы проходит в общем северо-восточном направлении через точку № 47 (N53.66693 E37.90797) до точки № 1.

«Верхоупское» о/х ОДОУ Воловского района
Площадь 27011 га
Масштаб 1:150000



Любимовское о/х ОДОУ Воловского района Тульской области
(площадь 19842 га).

Северная граница:

от точки № 1 (N53.60775 E38.10282), расположенной на железной дороге Волово - Товарковский, линия границы проходит по железной дороге Волово - Товарковский до точки № 2;

от точки № 2 (N53.60932 E38.12196) линия границы проходит в восточном направлении до точки № 3;

от точки № 3 (N53.60527 E38.15642) линия границы проходит в южном направлении до точки № 4;

от точки № 4 (N53.59605 E38.15718) линия границы проходит в западном направлении до точки № 5;

от точки № 5 (N53.59447 E38.15221) линия границы проходит в юго-восточном направлении до точки № 6;

от точки № 6 (N53.56792 E38.18934) линия границы проходит в северо-восточном направлении до точки № 7;

от точки № 7 (N53.57512 E38.20159) линия границы проходит в юго-восточном направлении до точки № 8;

от точки № 8 (N53.57085 E38.20695) линия границы проходит в северном направлении до точки № 9;

от точки № 9 (N53.58435 E38.21461) линия границы проходит в общем восточном направлении через точку № 10 (N53.58277 E38.24179) до точки № 11;

от точки № 11 (N53.58705 E38.26361) линия границы проходит в общем юго-восточном направлении через точку № 12 (N53.57985 E38.28122) до точки № 13;

от точки № 13 (N53.57062 E38.30533) линия границы проходит в восточном направлении до точки № 14;

от точки № 14 (N53.56905 E38.33596) линия границы проходит в северо-восточном направлении до точки № 15;

от точки № 15 (N53.57264 E38.35051) линия границы проходит в южном направлении до точки № 16;

от точки № 16 (N53.55734 E38.35051), расположенной на среднем течении р. Непрядва, линия границы проходит вниз по среднему течению р. Непрядва до точки № 17;

от точки № 17 (N53.55352 E38.37041) линия границы проходит в северо-восточном направлении до точки № 18;

от точки № 18 (N53.55914 E38.37845) линия границы проходит в юго-восточном направлении до точки № 19;

от точки № 19 (N53.55397 E38.38802) линия границы проходит в восточном направлении до точки № 20;

восточная граница:

от точки № 20 (N53.55442 E38.40180) линия границы проходит в южном направлении до точки № 21;

от точки № 21 (N53.54767 E38.40180) линия границы проходит в юго-восточном направлении до точки № 22;

от точки № 22 (N53.54294 E38.40831) линия границы проходит в общем юго-западном направлении через точку № 23 (N53.53664 E38.39759) до точки № 24;

от точки № 24 (N53.52629 E38.37309) линия границы проходит в юго-восточном направлении до точки № 25;

от точки № 25 (N53.51707 E38.38534) линия границы проходит в юго-западном направлении до точки № 26;

от точки № 26 (N53.50469 E38.36697) линия границы проходит в юго-восточном направлении до точки № 27;

от точки № 27 (N53.49794 E38.37309) линия границы проходит в юго-западном направлении до точки № 28;

от точки № 28 (N53.49569 E38.36964) линия границы проходит в южном направлении до точки № 29;

от точки № 29 (N53.49164 E38.37194), расположенной на русле р. Ситка, линия границы проходит вверх по руслу р. Ситка до точки № 30;

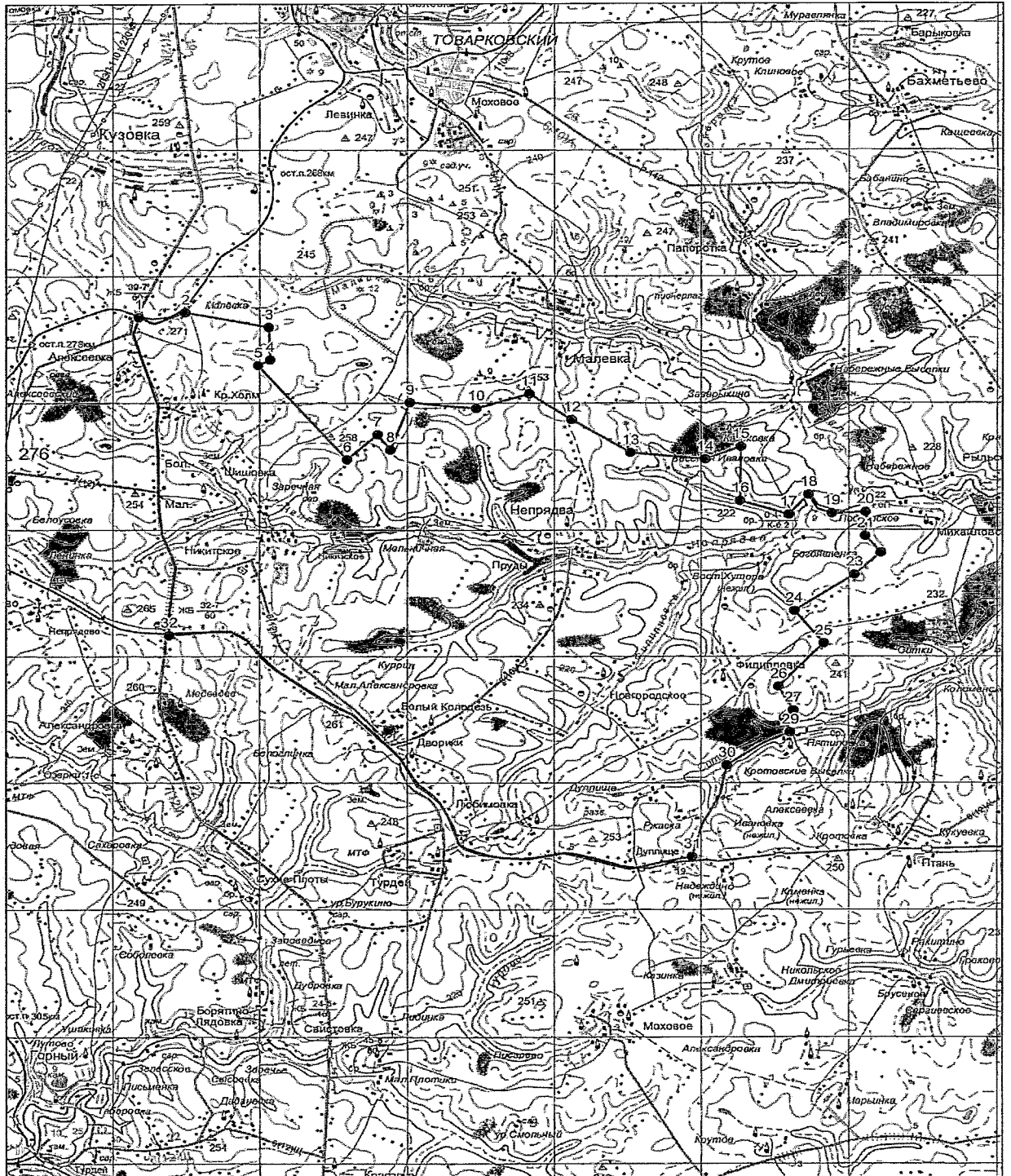
от точки № 30 (N53.48219 E38.34629), расположенной на русле р. Ситка, линия границы проходит в южном направлении до точки № 31;

юго-западная граница:

от точки № 31 (N53.45610 E38.33251), расположенной на железной дороге Куркино - Волово (кадастровый номер 71:06:010601), линия границы проходит по железной дороге Куркино - Волово (кадастровый номер 71:06:010601) через н.п. Дуплище, Любимовка, Дворики, Белый Колодезь до точки № 32;

от точки № 32 (N53.51772 E38.11718), расположенной на автомобильном мосту, линия границы проходит по автодороге Ефремов - Алексеевка (кадастровый номер 71:06:020301) через н.п. Никитское, Алексеевка до точки № 1.

«Любимовское» о/х ОДОУ Воловского района
 Площадь 19842 га
 Масштаб 1:150000



«Свистовское» о/х ОДОУ Воловского района
Тульской области (площадь 13677 га)

Северная граница:

от точки N 1 (N53.51772 E38.11718), расположенной на автодорожном мосту, линия границы проходит по железной дороге Волово - Куркино (кадастровый номер 71:06:010601) через н.п. Дворики, Любимовка, Дуплице до точки N 2;

восточная граница:

от точки N 2 (N53.45430 E38.31911) линия границы проходит в общем юго-восточном направлении через точку N 3 (N53.43945 E38.33327) до точки N 4;

от точки N 4 (N53.43742 E38.33710) линия границы проходит в юго-западном направлении до точки N 5;

от точки N 5 (N53.43360 E38.32906) линия границы проходит в общем западном направлении через точку N 6 (N53.43540 E38.31260) до точки N 7;

от точки N 7 (N53.43292 E38.30341) линия границы проходит в общем юго-западном направлении через точку N 8 (N53.42640 E38.29652) до точки N 9;

от точки N 9 (N53.42212 E38.28925) линия границы проходит в общем западном направлении через точку N 10 (N53.42032 E38.27662) до точки N 11;

от точки N 11 (N53.41470 E38.24752), расположенной на русле р. Турдей, линия границы проходит вниз по руслу р. Турдей до точки N 12;

от точки N 12 (N53.40120 E38.27891) линия границы проходит в юго-западном направлении до точки N 13;

от точки N 13 (N53.39467 E38.27279) линия границы проходит в восточном направлении до точки N 14;

от точки N 14 (N53.39040 E38.29729) линия границы проходит в юго-восточном направлении до точки N 15;

от точки N 15 (N53.38320 E38.30456) линия границы проходит в южном направлении до точки N 16;

от точки N 16 (N53.36947 E38.29767) линия границы проходит в северо-восточном направлении до точки N 17;

от точки N 17 (N53.37195 E38.30800) линия границы проходит в юго-восточном направлении до точки N 18;

от точки N 18 (N53.36272 E38.31681) линия границы проходит в западном направлении до точки N 19;

от точки N 19 (N53.35912 E38.29499) линия границы проходит в юго-западном направлении до точки N 20;

от точки N 20 (N53.34067 E38.27393) линия границы проходит в южном направлении до точки N 21;

южная граница:

от точки N 21 (N53.32627 E38.26436) линия границы проходит в общем западном направлении через точку N 22 (N53.32762 E38.24981) до точки N 23;

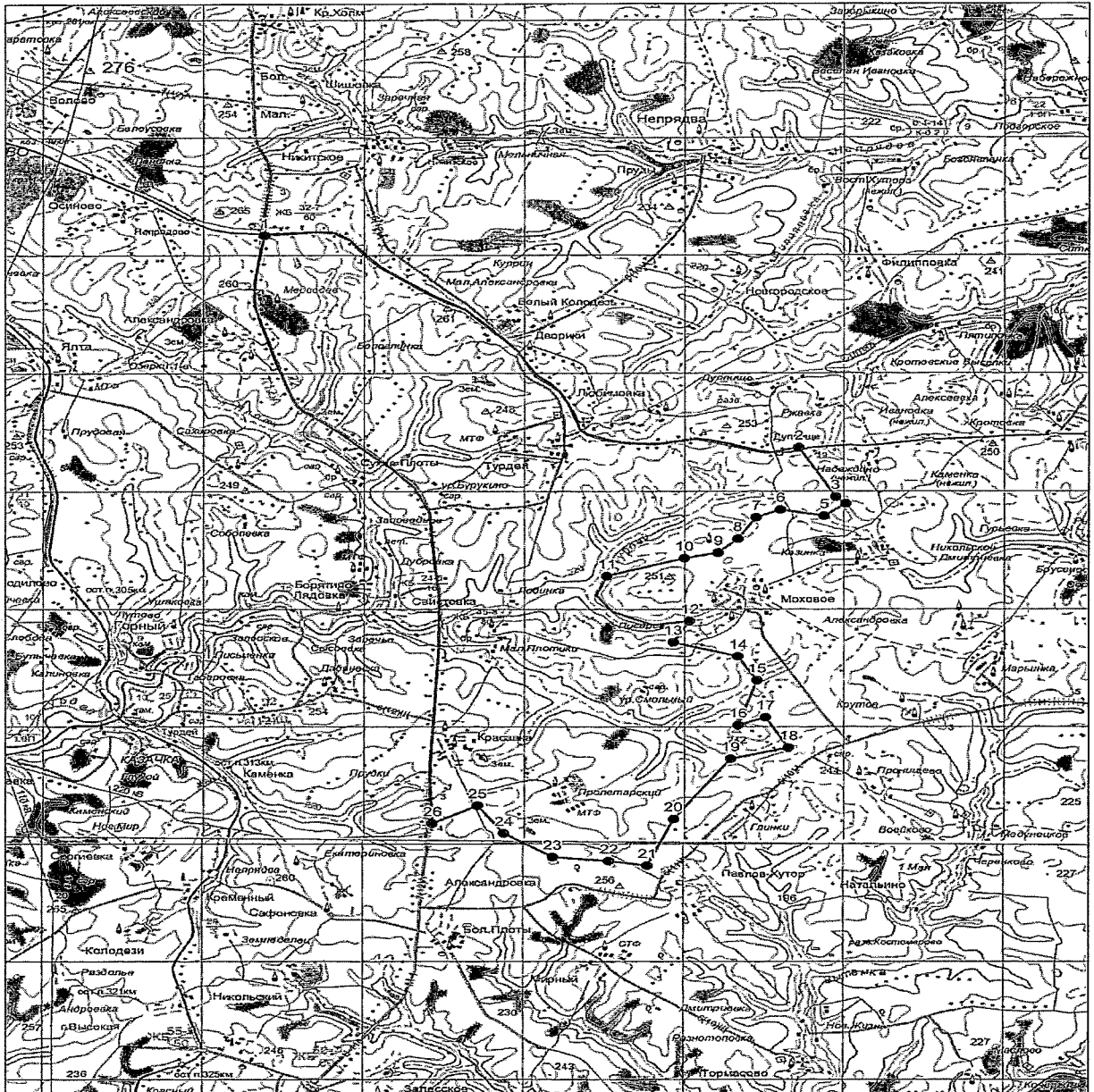
от точки N 23 (N53.32875 E38.22876) линия границы проходит в общем северо-западном направлении через точку N 24 (N53.33595 E38.21038) до точки N 25;

от точки N 25 (N53.34427 E38.20043) линия границы проходит в юго-западном направлении до точки N 26;

западная граница:

от точки N 26 (N53.33865 E38.18359), расположенной на автодороге Ефремов - Алексеевка (кадастровый номер 71:06:020301), линия границы проходит по автодороге Ефремов - Алексеевка (кадастровый номер 71:06:020301) через н.п. Прудки, Красавка, Свистовка, Дубровка, Заповедное, Сухие Плоты, Медведев до точки N 1.

«Свистовское» о/х ОДОУ Воловского района
Площадь 13677 га
Масштаб 1:150000



«Турдейское» о/х ООО «ЖАС» Воловского района
Тульской области (площадь 19580 га)

Северо-восточная граница:

от точки N 1 (N53.470874 E37.752429), расположенной на среднем течении р. Красивая Меча у д. Селиверстово, линия границы проходит вниз по среднему течению р. Красивая Меча до точки N 2;

от точки N 2 (N53.352313 E37.981134), расположенной в устье р. Турдей, линия границы проходит вверх по среднему течению р. Турдей до точки N 3;

от точки N 3 (N53.370329 E38.063407), расположенной на железнодорожном мосту через р. Турдей, линия границы проходит по железной дороге Волово - Ефремов до точки N 4;

южная граница:

от точки N 4 (N53.362054 E38.084807), расположенной на железной дороге Волово - Ефремов, линия границы проходит в юго-западном направлении по административной границе с Ефремовским районом через точки N 5 (N53.353492 E38.073994), N 6 (N53.343808 E38.076140), N 7 (N53.340990 E38.061291), N 8 (N53.348215 E38.053738), N 9 (N53.343757 E38.035542), N 10 (N53.331611 E38.023611), N 11 (N53.332893 E38.018204), N 12 (N53.319077 E38.013354), N 13 (N53.313081 E37.985216) до точки N 14;

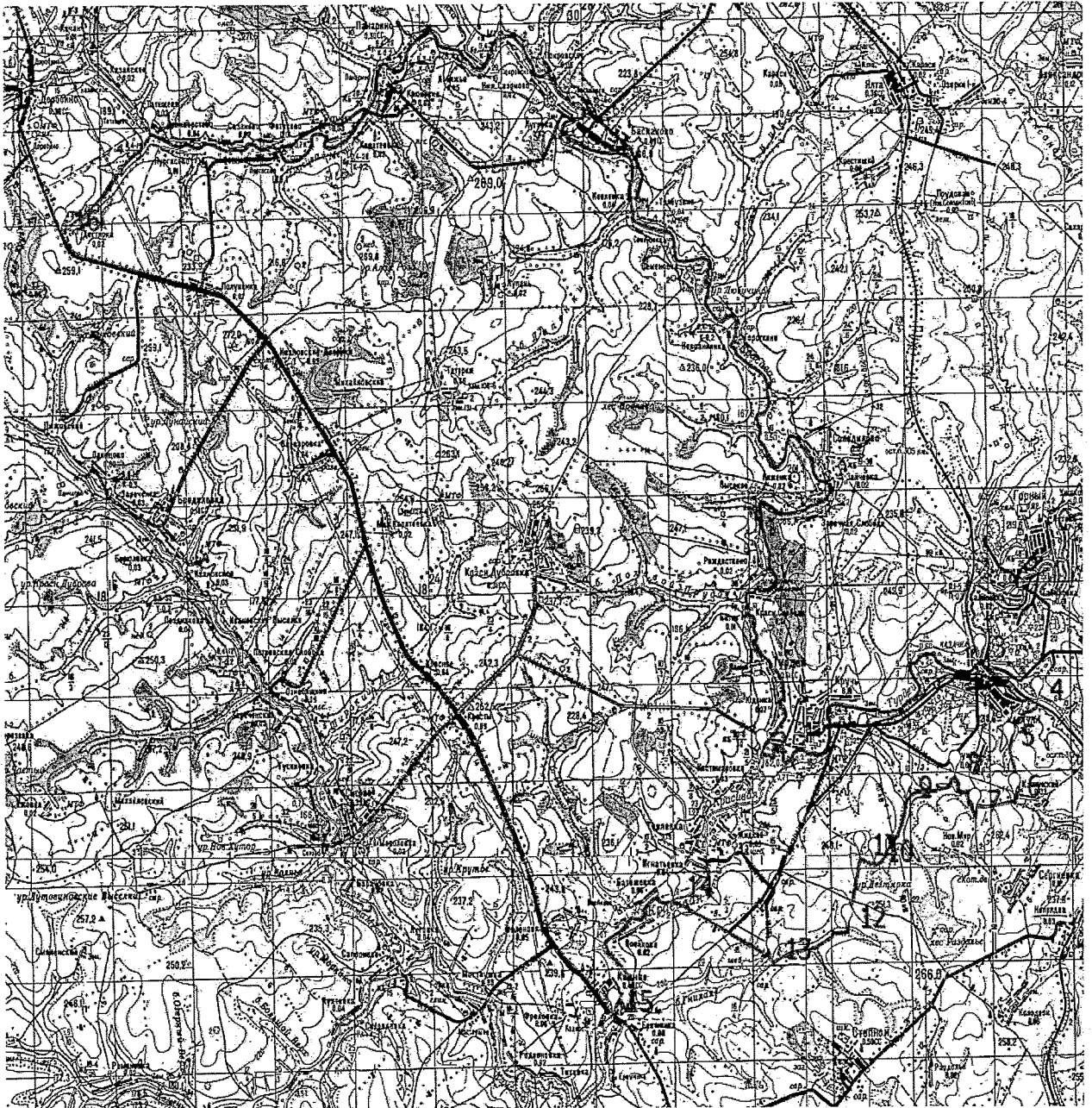
от точки N 14 (N53.324953 E37.948247), расположенной на среднем течении р. Красивая Меча у д. Баташовка, линия границы проходит вниз по среднему течению р. Красивая Меча до точки N 15;

западная граница:

от точки N 15 (N53.303301 E37.925351), расположенной в с. Кадное на автомобильном мосту через р. Красивая Меча автодороги Ефремов - Теплое, линия границы проходит по автодороге Ефремов - Теплое до точки N 16;

от точки N 16 (N53.452002 E37.718821), расположенной на автодороге Ефремов - Теплое в д. Дягтярка, линия границы проходит в северо-восточном направлении по административной границе с Тепло-Огаревским районом до точки N 1.

«Турдейское» о/х ООО «ЖАС»
Площадь 19580 га
Масштаб 1:150000



«Березовское» о/х ПАО «ТОЗ» Дубенского района Тульской области
(площадь 16402 га)

Северная граница:

от точки № 1 (N54.28025 E36.83169), расположенной на автодороге Октябрьский – Лобжа (кадастровый номер 71:07:010201), линия границы проходит по административной границе с Калужской областью в общем северном направлении точку № 2 (N54.28182 E36.83169) до точки № 3;

от точки № 3 (N54.28362 E36.83093) линия границы проходит по административной границе с Калужской областью в восточном направлении до точки № 4;

от точки № 4 (N54.28880 E36.83820) линия границы проходит по административной границе с Калужской областью в юго-восточном направлении до точки № 5;

от точки № 5 (N54.28587 E36.84930) линия границы проходит по административной границе с Калужской областью в общем северо-восточном направлении через точку № 6 (N54.28835 E36.85964) до точки № 7;

от точки № 7 (N54.28902 E36.86576) линия границы проходит по административной границе с Калужской областью в юго-восточном направлении до точки № 8;

от точки № 8 (N54.28249 E36.87227) линия границы проходит по административной границе с Калужской областью в восточном направлении до точки № 9;

от точки № 9 (N54.28272 E36.87801) линия границы проходит по административной границе с Калужской областью в юго-восточном направлении до точки № 10;

от точки № 10 (N54.27935 E36.88490) линия границы проходит по административной границе с Калужской областью в общем северо-восточном направлении через точку № 11 (N54.28610 E36.89218) до точки № 12;

от точки № 12 (N54.28902 E36.90022) линия границы проходит по административной границе с Калужской областью в общем восточном направлении через точку № 13 (N54.28902 E36.90940) до точки № 14;

от точки № 14 (N54.29307 E36.93658) линия границы проходит по административной границе с Калужской областью в южном направлении до точки № 15;

от точки № 15 (N54.28947 E36.93812) линия границы проходит по административной границе с Калужской областью в восточном направлении до точки № 16;

от точки № 16 (N54.28925 E36.94654) линия границы проходит по административной границе с Калужской областью в северо-восточном направлении до точки № 17;

от точки № 17 (N54.29127 E36.95190) линия границы проходит по административной границе с Калужской областью в юго-восточном направлении до точки № 18;

от точки № 18 (N54.29015 E36.95802) линия границы проходит по административной границе с Калужской областью в северо-восточном направлении до точки № 19;

от точки № 19 (N54.29307 E36.96223) линия границы проходит по административной границе с Калужской областью в юго-восточном направлении до точки № 20;

от точки № 20 (N54.29217 E36.96644) линия границы проходит по административной границе с Калужской областью в северо-восточном направлении до точки № 21;

от точки № 21 (N54.30095 E36.97563), расположенной на грунтовой дороге, линия границы проходит в общем восточном направлении через точку № 22 (N54.29649 E36.99803) до точки № 23;

от точки № 23 (N54.29536 E37.00798), расположенной на территории н.п. Хованское, линия границы проходит по территории н.п. Хованское в северо-восточном направлении до точки № 24;

от точки № 24 (N54.29536 E37.00798), расположенной на асфальтовой дороге Хованское – Пластово, линия границы проходит по асфальтовой дороге Хованское – Пластово до точки № 25;

от точки № 25 (N54.29807 E37.01487), расположенной на грунтовой дороге, линия границы проходит по грунтовой дороге в восточном направлении до точки № 26;

от точки № 26 (N54.28591 E37.08110), расположенной на грунтовой дороге, линия границы проходит по грунтовой дороге в юго-восточном направлении до точки № 27;

от точки № 27 (N54.27759 E37.09182), расположенной на грунтовой дороге, линия границы проходит по грунтовой дороге в восточном направлении до точки № 28;

от точки № 28 (N54.27691 E37.09756), расположенной на грунтовой дороге, линия границы проходит по грунтовой дороге в северо-восточном направлении до точки № 29;

от точки № 29 (N54.27804 E37.10139), расположенной на территории н.п. Елизаветовка, линия границы проходит по территории н.п. Елизаветовка в восточном направлении до точки № 30;

от точки № 30 (N54.27759 E37.10675), расположенной на грунтовой дороге, линия границы проходит по грунтовой дороге в северо-восточном направлении до точки № 31;

от точки № 31 (N54.28029 E37.11058), расположенной на грунтовой дороге, линия границы проходит по пересыхающему ручью, впадающему в р. Упу до точки № 32;

восточная граница:

от точки № 32 (N54.27489 E37.18178), расположенной на среднем течении р. Упы, линия границы проходит вниз по среднему течению р. Упы до точки № 33;

южная граница:

от точки № 33 (N54.20472 E37.03694), расположенной на железнодорожном мосту через р. Упу, линия границы проходит по железной дороге Суворов – Упа (кадастровый номер 71:14:040101) через н.п. Березовка, Березово, Головино, Батьково до точки № 34;

западная граница:

от точки № 34 (N54.18669 E36.88662), расположенной на железной дороге Суворов – Упа (кадастровый номер 71:14:040101), линия границы проходит по железной дороге Суворов – Упа (кадастровый номер 71:14:040101) через н.п. Братьково, Надеждино до точки № 35;

от точки № 35 (N54.20717 E36.86251), расположенной на автодороге Дубна – Лобжа (кадастровый номер 71:07:010101), линия границы проходит по автодороге Дубна – Лобжа (кадастровый номер 71:07:010101) через н.п. Крушма до точки № 36;

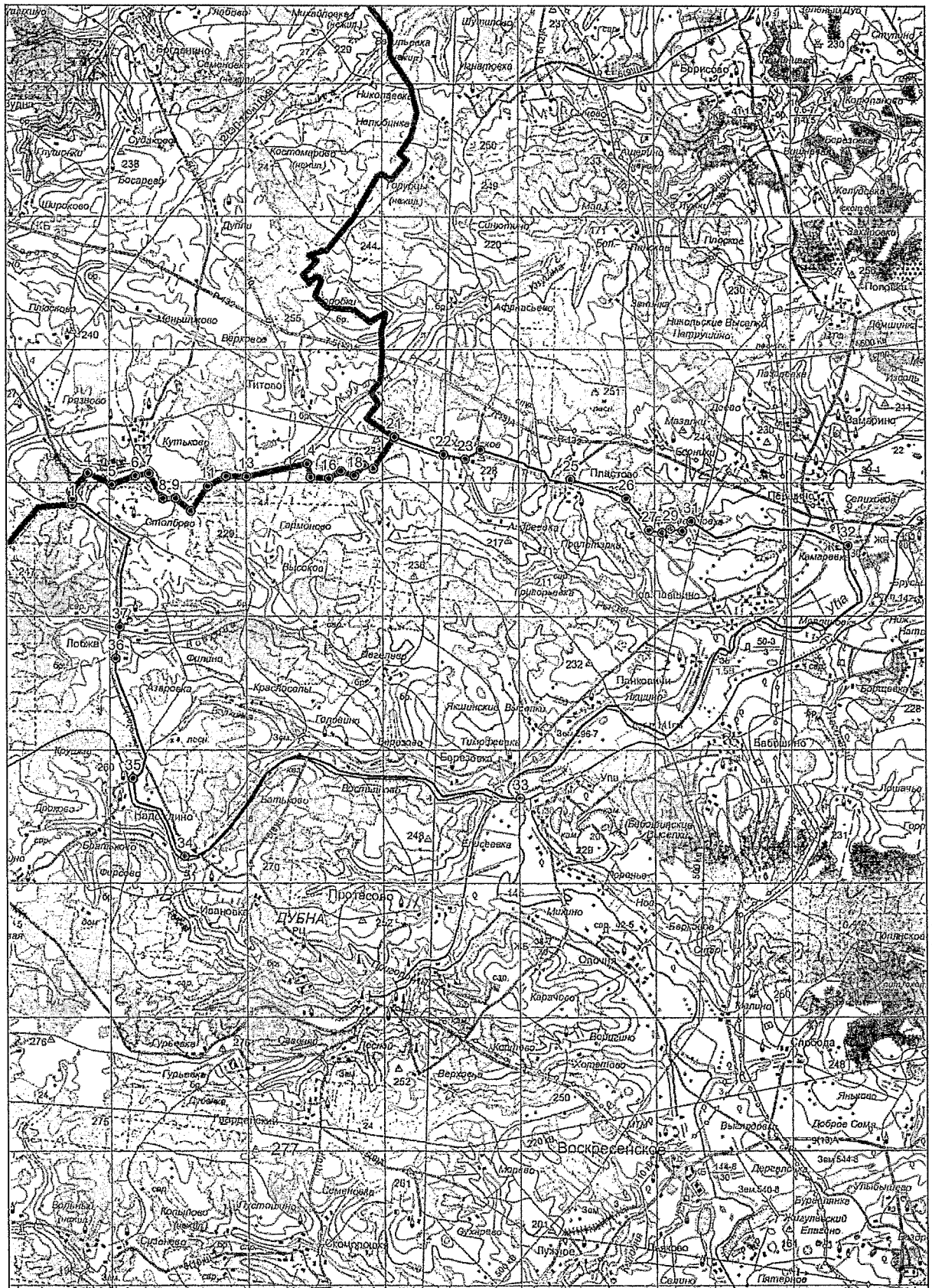
от точки № 36 (N54.23912 E36.85332), расположенной на автодороге Дубна – Лобжа (кадастровый номер 71:07:010101), линия границы проходит по территории н.п. Лобжа в северном направлении до точки № 37;

от точки № 37 (N54.24767 E36.85485), расположенной на автодороге Октябрьский – Лобжа (кадастровый номер 71:07:010201), линия границы проходит по автодороге Октябрьский – Лобжа (кадастровый номер 71:07:010201) через н.п. Столбово до точки № 1.

«Березовское» о/х ПАО «ТОЗ»

Площадь 16402 га

Масштаб 1:150000



Зона охраны охотничьих ресурсов «Воскресенский» Дубенского района
Тульской области (площадь 365 га)

Северо-западная граница:

от точки № 1 (N54.08067 E37.13547), расположенной на среднем течении р. Упы, линия границы проходит вверх по среднему течению р. Упы до точки № 2;

от точки № 2 (N54.09714 E37.14732), расположенной на среднем течении р. Упы, линия границы проходит по береговой линии пруда в общем северо-восточном направлении через точки № 3 (N54.10254 E37.16378), № 4 (N54.10614 E37.17527), № 5 (N54.10906 E37.18752) до точки № 6;

юго-восточная граница:

от точки № 6 (N54.11041 E37.20054) линия границы проходит по береговой линии пруда до точки № 7;

от точки № 7 (N54.10569 E37.20322) линия границы проходит по береговой линии пруда в общем западном направлении через точки № 8 (N54.10434 E37.19709), № 9 (N54.10321 E37.19020) до точки № 10;

от точки № 10 (N54.10096 E 37.17910) линия границы проходит по береговой линии пруда в общем юго-западном направлении через точку № 11 (N54.09399 E37.15727) до точки № 1.

Зона охраны охотничьих ресурсов «Воскресенский» Дубенского района

Площадь 365 га
Масштаб 1:50000



«Дубенское» о/х ТРООО и Р Дубенского района Тульской области
(площадь 33803 га)

Северная граница:

от точки № 1 (N54.16847 E36.77714), расположенной на автодороге Фетисово – Надеждино (кадастровый номер 71:07:040101), линия границы проходит по автодороге Фетисово – Надеждино (кадастровый номер 71:07:040101) через н.п. Ясеновая, Марьино, Дроково, Братьково, до точки № 2;

от точки № 2 (N54.20717 E36.86251), расположенной на железной дороге Суворов – Упа (кадастровый номер 71:14:040101), линия границы проходит по железной дороге Суворов – Упа (кадастровый номер 71:14:040101) через н.п. Надеждино, Батьково, Востьяново, Березово, Березовка до точки № 3;

восточная граница:

от точки № 3 (N54.20472 E37.03694), расположенной на железнодорожном мосту через р. Упу, линия границы проходит вниз по среднему течению р. Упы до точки № 4;

южная граница:

от точки № 4 (N54.06879 E37.14923), расположенной на среднем течении р. Упы, линия границы проходит в южном направлении до точки № 5;

от точки № 5 (N54.06024 E37.14464) линия границы проходит в западном направлении до точки № 6;

от точки № 6 (N54.05686 E37.11516) линия границы проходит в северо-западном направлении до точки № 7;

от точки № 7 (N54.06024 E37.10827) линия границы проходит в юго-западном направлении до точки № 8;

от точки № 8 (N54.05326 E37.09564) линия границы проходит в общем западном направлении через точки № 9 (N54.04989 E37.07918), 10 (N54.05102 E37.07114) до точки № 11;

от точки № 11 (N54.05102 E37.06119) линия границы проходит в юго-западном направлении до точки № 12;

от точки № 12 (N54.04697 E37.05085) линия границы проходит в общем северо-западном направлении через точки № 13 (N54.04966 E37.04357) до точки № 14;

от точки № 14 (N54.05169 E37.03707), расположенной на среднем течении р. Мал. Колодня, линия границы проходит вверх по среднему течению р. Мал. Колодня до точки № 15;

от точки № 15 (N54.03077 E36.99840), расположенной на среднем течении р. Мал. Колодня, линия границы проходит по территории н.п. Радуговище в северо-западном направлении до точки № 16;

от точки № 16 (N54.03257 E36.99495), расположенной на автодороге Кузьмино-Доможирово – Одоев (кадастровый номер 71:07:030301), линия границы проходит через н.п. Никольские Выселки до точки № 17;

западная граница:

от точки № 17 (N54.02717 E36.85331), расположенной на автодороге Кузьмино-Доможирово – Одоев (кадастровый номер 71:07:030301), линия границы проходит в северо-восточном направлении до точки № 18;

от точки № 18 (N54.03954 E36.87284), расположенной на среднем течении р. Бол. Колодня, линия границы проходит вверх по среднему течению р. Бол. Колодня до точки № 19;

от точки № 19 (N54.13022 E36.83647), расположенной на среднем течении р. Бол. Колодня, линия границы проходит в западном направлении до точки № 20;

от точки № 20 (N54.13404 E36.81618), расположенной на пересыхающем ручье, впадающем в р. Черепеть, линия границы проходит по пересыхающему ручью, впадающему в р. Черепеть до точки № 21;

от точки № 21 (N54.13517 E36.79551), расположенной на грунтовой дороге, линия границы проходит по грунтовой дороге в северо-восточном направлении до точки № 22;

от точки № 22 (N54.13832 E36.81044) линия границы проходит по грунтовой дороге в северном направлении до точки № 23;

от точки № 23 (N54.14327 E36.81082) линия границы проходит по грунтовой дороге в западном направлении до точки № 24;

от точки № 24 (N54.14754 E36.79360) линия границы проходит по грунтовой дороге через н.п. Ясеновая в северо-западном направлении до точки № 25;

от точки № 25 (N54.16712 E36.77484) линия границы проходит по грунтовой дороге в северо-восточном направлении до точки № 1.

"Дубенское" о/х ТРООО и Р
Площадь 33803 га
Масштаб 1:150000



«Пореченское» о/х ООО «Охотничья Слобода» Дубенского района
Тульской области (площадь 13105 га)

Северная граница:

от точки № 1 (N54.20671 E37.03455), расположенной на среднем течении р. Упы, линия границы проходит вверх по среднему течению р. Упы до точки № 2;

от точки № 2 (N54.25239 E37.16034), расположенной на среднем течении р. Упы, линия границы проходит по административной границе с Ленинским районом в общем южном направлении через точку № 3 (N54.24496 E37.16188) до точки № 4;

от точки № 4 (N54.23506 E37.16034) линия границы проходит по административной границе с Ленинским районом в юго-восточном направлении до точки № 5;

от точки № 5 (N54.22156 E37.17795) линия границы проходит по административной границе с Ленинским районом в восточном направлении до точки № 6;

от точки № 6 (N54.22381 E37.19901) линия границы проходит по административной границе с Ленинским районом по грунтовой дороге в северо-восточном направлении до точки № 7;

от точки № 7 (N54.22786 E37.21202), расположенной на грунтовой дороге, линия границы проходит по административной границе с Ленинским районом по грунтовой дороге в восточном направлении до точки № 8;

восточная граница:

от точки № 8 (N54.22741 E37.22045), расположенной на грунтовой дороге, линия границы проходит по административной границе с Ленинским районом по грунтовой дороге в юго-восточном направлении до точки № 9;

от точки № 9 (N54.21819 E37.22849) линия границы проходит по административной границе с Ленинским районом в юго-западном направлении до точки № 10;

от точки № 10 (N54.20896 E37.21853) линия границы проходит по административной границе с Ленинским районом в южном направлении до точки № 11;

от точки № 11 (N54.19389 E37.21853) линия границы проходит по административной границе с Ленинским районом в восточном направлении до точки № 12;

от точки № 12 (N54.19681 E37.23576) линия границы проходит по административной границе с Ленинским районом в северо-восточном направлении до точки № 13;

от точки № 13 (N54.19749 E37.23729) линия границы проходит по административной границе с Ленинским районом в восточном направлении до точки № 14;

от точки № 14 (N54.19636 E37.24686) линия границы проходит по административной границе с Ленинским районом в северо-восточном направлении до точки № 15;

от точки № 15 (N54.19726 E37.24839) линия границы проходит по административной границе с Ленинским районом в восточном направлении до точки № 16;

от точки № 16 (N54.19749 E37.25069) линия границы проходит по административной границе с Ленинским районом в юго-восточном направлении до точки № 17;

от точки № 17 (N54.19659 E37.25260) линия границы проходит по административной границе с Ленинским районом в восточном направлении до точки № 18;

от точки № 18 (N54.19681 E37.25490) линия границы проходит по административной границе с Ленинским районом в общем юго-восточном направлении через точку № 19 (N54.19501 E37.25643) до точки № 20;

от точки № 20 (N54.19366 E37.25834) линия границы проходит по административной границе с Ленинским районом в юго-западном направлении до точки № 21;

от точки № 21 (N54.19254 E37.25605) линия границы проходит по административной границе с Ленинским районом в западном направлении до точки № 22;

от точки № 22 (N54.18916 E37.23844) линия границы проходит по административной границе с Ленинским районом в общем юго-западном направлении через точку № 23 (N54.18084 E37.24648) до точки № 24;

от точки № 24 (N54.17859 E37.25030) линия границы проходит по административной границе с Ленинским районом в юго-западном направлении до точки № 25;

от точки № 25 (N54.17476 E37.24303) линия границы проходит по административной границе с Ленинским районом в северо-западном направлении до точки № 26;

от точки № 26 (N54.17814 E37.23959) линия границы проходит по административной границе с Ленинским районом в западном направлении до точки № 27;

от точки № 27 (N54.17836 E37.23537) линия границы проходит по административной границе с Ленинским районом в юго-западном направлении до точки № 28;

от точки № 28 (N54.17521 E37.22389) линия границы проходит по административной границе с Ленинским районом в южном направлении до точки № 29;

от точки № 29 (N54.16711 E37.21930) линия границы проходит по административной границе с Ленинским районом в западном направлении до точки № 30;

от точки № 30 (N54.16711 E37.21279) линия границы проходит по административной границе с Ленинским районом в юго-восточном направлении до точки № 31;

от точки № 31 (N54.16554 E37.21432) линия границы проходит по административной границе с Ленинским районом в южном направлении до точки № 32;

от точки № 32 (N54.16306 E37.21432) линия границы проходит по административной границе с Ленинским районом в северо-восточном направлении до точки № 33;

от точки № 33 (N54.16464 E37.21738) линия границы проходит по административной границе с Ленинским районом в восточном направлении до точки № 34;

от точки № 34 (N54.16464 E37.22351) линия границы проходит по административной границе с Ленинским районом в юго-восточном направлении до точки № 35;

от точки № 35 (N54.15924 E37.23116) линия границы проходит по административной границе с Ленинским районом в южном направлении до точки № 36;

от точки № 36 (N54.15586 E37.23002) линия границы проходит по административной границе с Ленинским районом в юго-восточном направлении до точки № 37;

от точки № 37 (N54.14934 E37.23422) линия границы проходит по административной границе с Ленинским районом в общем восточном направлении через точку № 38 (N54.14956 E37.23958) до точки № 39;

от точки № 39 (N54.15136 E37.24724) линия границы проходит по административной границе с Ленинским районом в юго-восточном направлении до точки № 40;

от точки № 40 (N54.15001 E37.24877) линия границы проходит по административной границе с Ленинским районом в южном направлении до точки № 41;

от точки № 41 (N54.14529 E37.24609) линия границы проходит по административной границе с Ленинским районом в западном направлении до точки № 42;

от точки № 42 (N54.14596 E37.24303) линия границы проходит по административной границе с Ленинским районом в юго-западном направлении до точки № 43;

от точки № 43 (N54.14416 E37.23844) линия границы проходит по административной границе с Ленинским районом в южном направлении до точки № 44;

от точки № 44 (N54.14236 E37.23920) линия границы проходит по административной границе с Ленинским районом в восточном направлении до точки № 45;

от точки № 45 (N54.14236 E37.24265) линия границы проходит по административной границе с Ленинским районом в южном направлении до точки № 46;

от точки № 46 (N54.14056 E37.24379) линия границы проходит по административной границе с Ленинским районом в юго-западном направлении до точки № 47;

от точки № 47 (N54.13944 E37.24112) линия границы проходит по административной границе с Ленинским районом в общем южном направлении через точки № 48 (N54.13359 E37.24647), № 49 (N54.13134 E37.24801) до точки № 50;

южная граница:

от точки № 50 (N54.12741 E37.24975), расположенной на автодороге Воскресенское – Косая Гора (кадастровый номер 71:07:020301), линия границы проходит по автодороге Воскресенское – Косая Гора (кадастровый номер 71:07:020301) через н. п. Бредихино, Красавка, Доброе Семя, Выглядовка, Дергаловка до точки № 51;

западная граница:

от точки № 51 (N54.10996 E37.12550), расположенной на автомобильном мосту через р. Упу, линия границы проходит вверх по среднему течению р. Упы до точки № 1.

"Пореченское" о/х ООО "Охотничья Слобода"

Площадь 13105 га

Масштаб 1:100000



«Красногорское» о/х ООО «Красивомечье» Ефремовского района
Тульской области (площадь 13181 га)

Северная граница:

от точки № 1 (N53.27610 E38.32714), расположенной на автодороге Нов. Жизнь – Маслово (кадастровый номер 71:13:030401), линия границы проходит по автодороге Нов. Жизнь – Маслово (кадастровый номер 71:13:030401) через н.п. Нов. Жизнь до точки № 2;

от точки № 2 (N53.28375 E38.38303), расположенной на грунтовой дороге, линия границы проходит по грунтовой дороге до точки № 3;

от точки № 3 (N53.28284 E38.43280), расположенной на грунтовой дороге, линия границы проходит в общем юго-восточном направлении через точку № 4 (N53.28194 E38.43510) до точки № 5;

от точки № 5 (N53.27879 E38.44046), расположенной на территории н.п. Красногорское, линия границы проходит в общем восточном направлении через точку № 6 (N53.27924 E38.44735) до точки № 7;

от точки № 7 (N53.28014 E38.45194), расположенной на автодороге Красногорское – Козьминский (кадастровый номер 71:08:030201), линия границы проходит по автодороге Красногорское – Козьминский (кадастровый номер 71:08:030201) через н.п. Костомарово до точки № 8;

восточная граница:

от точки № 8 (N53.28779 E38.47950), расположенной на автодороге Красногорское – Козьминский (кадастровый номер 71:08:030201), линия границы проходит по автодороге Красногорское – Козьминский (кадастровый номер 71:08:030201) через н.п. Солдатское, Дубики, Октябрьский, Вязово, Даровая до точки № 9;

южная граница:

от точки № 9 (N53.18249 E38.45309), расположенной на автодороге Шилово – Ефремов (кадастровый номер 71:08:050301), линия границы проходит по автодороге Шилово – Ефремов (кадастровый номер 71:08:050301) через н.п. Козьминский, Брыковка, Октябрьский, Кытино до точки № 10;

западная граница:

от точки № 10 (N53.16855 E38.29804), расположенной на среднем течении р. Красивая Меча, линия границы проходит вниз по среднему течению р. Красивая Меча до точки № 11;

от точки № 11 (N53.23672 E38.32484), расположенной в устье р. Красивая Меча, линия границы проходит вверх по руслу р. Вытемка до точки № 1.

"Красногорское" о/х ООО "Красивомечье"
Площадь 13181 га
Масштаб 1:100000



О/х Ефремовская ассоциация охотников и рыболов Ефремовского района
Тульской области
(площадь 121973 га)

Северная граница:

от точки № 1 (N53.28645 E37.94853), расположенной на автодороге Плоское – Доробино, линия границы проходит по административной границе с Воловским районом в северо-восточном направлении до точки № 2;

от точки № 2 (N53.29275 E37.95734) линия границы проходит по административной границе с Воловским районом в северном направлении до точки № 3;

от точки № 3 (N53.30918 E37.95389) линия границы проходит по административной границе с Воловским районом в северо-восточном направлении до точки № 4;

от точки № 4 (N53.31188 E37.96308) линия границы проходит по административной границе с Воловским районом в юго-восточном направлении до точки № 5;

от точки № 5 (N53.30895 E37.96920) линия границы проходит по административной границе с Воловским районом в общем северо-восточном направлении через точки № 6 (N53.31458 E 37.98758), № 7 (N53.32065 E38.00787) до точки № 8;

от точки № 8 (N53.33775 E38.02433) линия границы проходит по административной границе с Воловским районом в юго-восточном направлении до точки № 9;

от точки № 9 (N53.33078 E38.03314) линия границы проходит по административной границе с Воловским районом в северном направлении до точки № 10;

от точки № 10 (N53.34405 E38.04041) линия границы проходит по административной границе с Воловским районом в северо-восточном направлении до точки № 11;

от точки № 11 (N53.35013 E38.05113) линия границы проходит по административной границе с Воловским районом в восточном направлении до точки № 12;

от точки № 12 (N53.34967 E38.06453), расположенной на грунтовой дороге, линия границы проходит по грунтовой дороге в южном направлении до точки № 13;

от точки № 13 (N53.34428 E38.06491), расположенной на грунтовой дороге, линия границы проходит по административной границе с Воловским районом в восточном направлении до точки № 14;

от точки № 14 (N53.34517 E38.07142) линия границы проходит по административной границе с Воловским районом в северо-восточном направлении до точки № 15;

от точки № 15 (N53.34922 E38.07793) линия границы проходит по административной границе с Воловским районом в северном направлении до точки № 16;

от точки № 16 (N53.35913 E38.07640), расположенной на территории н.п. Казачка, линия границы проходит по территории н.п. Казачка в северо-восточном направлении до точки № 17;

от точки № 17 (N53.36318 E38.08099) линия границы проходит по территории н.п. Казачка в восточном направлении до точки № 18;

от точки № 18 (N53.36183 E38.09171) линия границы проходит по административной границе с Воловским районом в юго-восточном направлении до точки № 19;

от точки № 19 (N53.35372 E38.10166), расположенной на территории н.п. Каменка, линия границы проходит по административной границе с Воловским районом в северо-восточном направлении до точки № 20;

от точки № 20 (N53.36115 E38.12042) линия границы проходит по административной границе с Воловским районом в общем восточном направлении через точку № 21 (N53.35957 E38.12884) до точки № 22;

от точки № 22 (N53.35935 E38.13688) линия границы проходит по административной границе с Воловским районом в южном направлении до точки № 23;

от точки № 23 (N53.34270 E38.13956) линия границы проходит по административной границе с Воловским районом в восточном направлении до точки № 24;

от точки № 24 (N53.33977 E38.15219) линия границы проходит по административной границе с Воловским районом в юго-восточном направлении до точки № 25;

от точки № 25 (N53.32627 E38.17019) линия границы проходит по административной границе с Воловским районом в северном направлении до точки № 26;

от точки № 26 (N53.33595 E38.17401), линия границы проходит по административной границе с Воловским районом в северо-восточном направлении до точки № 27;

от точки № 27 (N53.34427 E38.20043) линия границы проходит по административной границе с Воловским районом в общем юго-восточном направлении через точку № 28 (N53.33595 E38.21038) до точки № 29;

от точки № 29 (N53.32875 E38.22876) линия границы проходит по административной границе с Воловским районом в восточном направлении до точки № 30;

от точки № 30 (N53.32627 E38.26436) линия границы проходит по административной границе с Воловским районом в северном направлении до точки № 31;

от точки № 31 (N53.34067 E38.27393) линия границы проходит по административной границе с Воловским районом в северо-восточном направлении до точки № 32;

от точки № 32 (N53.35912 E38.29499) линия границы проходит по административной границе с Воловским районом в восточном направлении до точки № 33;

от точки № 33 (N53.36272 E38.31681) линия границы проходит по административной границе с Воловским районом в северо-западном направлении до точки № 34;

от точки № 34 (N53.37195 E38.30800) линия границы проходит по административной границе с Воловским районом в юго-западном направлении до точки № 35;

от точки № 35 (N53.36947 E38.29767) линия границы проходит по административной границе с Воловским районом в северном направлении до точки № 36;

от точки № 36 (N53.38320 E38.30456) линия границы проходит по административной границе с Куркинским районом в северо-восточном направлении до точки № 37;

от точки № 37 (N53.38837 E38.31107) линия границы проходит по административной границе с Куркинским районом в юго-восточном направлении до точки № 38;

от точки № 38 (N53.36565 E38.33940) линия границы проходит по административной границе с Куркинским районом в восточном направлении до точки № 39;

от точки № 39 (N53.35957 E38.36926) линия границы проходит по административной границе с Куркинским районом в юго-восточном направлении до точки № 40;

от точки № 40 (N53.34810 E38.38533) линия границы проходит по административной границе с Куркинским районом в восточном направлении до точки № 41;

от точки № 41 (N53.34742 E38.42591) линия границы проходит по административной границе с Куркинским районом в северо-восточном направлении до точки № 42;

от точки № 42 (N53.36947 E38.44505) линия границы проходит по административной границе с Куркинским районом в восточном направлении до точки № 43;

восточная граница:

от точки № 43 (N53.36924 E38.46152) линия границы проходит по административной границе с Куркинским районом в южном направлении до точки № 44;

от точки № 44 (N53.33257 E38.43587) линия границы проходит по административной границе с Куркинским районом в восточном направлении до точки № 45;

от точки № 45 (N53.33054 E38.44467) линия границы проходит по административной границе с Куркинским районом в южном направлении до точки № 46;

от точки № 46 (N53.31727 E38.43740) линия границы проходит по административной границе с Куркинским районом в северо-восточном направлении до точки № 47;

от точки № 47 (N53.32289 E38.45501) линия границы проходит по административной границе с Куркинским районом в восточном направлении до точки № 48;

от точки № 48 (N53.32222 E38.46113) линия границы проходит по административной границе с Куркинским районом в северо-восточном направлении до точки № 49;

от точки № 49 (N53.32784 E38.46419) линия границы проходит по административной границе с Куркинским районом в восточном направлении до точки № 50;

от точки № 50 (N53.32694 E38.46994) линия границы проходит по административной границе с Куркинским районом в южном направлении до точки № 51;

от точки № 51 (N53.31502 E38.46496) линия границы проходит по административной границе с Куркинским районом в восточном направлении до точки № 52;

от точки № 52 (N53.29792 E38.52238) линия границы проходит по административной границе с Куркинским районом в северо-восточном направлении до точки № 53;

от точки № 53 (N53.30307 E38.52641) линия границы проходит по административной границе с Липецкой областью в юго-восточном направлении до точки № 54;

от точки № 54 (N53.29362 E38.56431) линия границы проходит по административной границе с Липецкой областью в юго-западном направлении до точки № 55;

от точки № 55 (N53.27967 E38.54938) линия границы проходит по административной границе с Липецкой областью в восточном направлении до точки № 56;

от точки № 56 (N53.27832 E38.56278) линия границы проходит по административной границе с Липецкой областью в южном направлении до точки № 57;

от точки № 57 (N53.26190 E38.56124) линия границы проходит по административной границе с Липецкой областью в юго-восточном направлении до точки № 58;

от точки № 58 (N53.25672 E38.56852) линия границы проходит по административной границе с Липецкой областью в северо-восточном направлении до точки № 59;

от точки № 59 (N53.26370 E38.58230) линия границы проходит по административной границе с Липецкой областью в общем юго-восточном направлении через точку № 60 (N53.25290 E38.59531) до точки № 61;

от точки № 61 (N53.24907 E38.60833) линия границы проходит по административной границе с Липецкой областью в восточном направлении до точки № 62;

от точки № 62 (N53.24997 E38.62364) линия границы проходит по административной границе с Липецкой областью в южном направлении до точки № 63;

от точки № 63 (N53.23895 E38.62134) линия границы проходит по административной границе с Липецкой областью в юго-западном направлении до точки № 64;

от точки № 64 (N53.23242 E38.60910) линия границы проходит по административной границе с Липецкой областью в юго-восточном направлении до точки № 65;

от точки № 65 (N53.21510 E38.64087) линия границы проходит по административной границе с Липецкой областью в юго-западном направлении до точки № 66;

от точки № 66 (N53.21172 E38.63551) линия границы проходит по административной границе с Липецкой областью в западном направлении до точки № 67;

от точки № 67 (N53.21037 E38.62479) линия границы проходит по административной границе с Липецкой областью в южном направлении до точки № 68;

от точки № 68 (N53.20182 E38.62479) линия границы проходит по административной границе с Липецкой областью в западном направлении до точки № 69;

от точки № 69 (N53.20115 E38.61637) линия границы проходит по административной границе с Липецкой областью в юго-западном направлении до точки № 70;

от точки № 70 (N53.19867 E38.60718) линия границы проходит по административной границе с Липецкой областью в южном направлении до точки № 71;

от точки № 71 (N53.18900 E38.60948) линия границы проходит по административной границе с Липецкой областью в западном направлении до точки № 72;

от точки № 72 (N53.18855 E38.57656) линия границы проходит по административной границе с Липецкой областью в общем южном направлении через точку № 73 (N53.18112 E38.58115) до точки № 74;

от точки № 74 (N53.17505 E38.57771) линия границы проходит по административной границе с Липецкой областью в юго-восточном направлении до точки № 75;

от точки № 75 (N53.16605 E38.58306) линия границы проходит по административной границе с Липецкой областью в южном направлении до точки № 76;

от точки № 76 (N53.16042 E38.58306) линия границы проходит по административной границе с Липецкой областью в восточном направлении до точки № 77;

от точки № 77 (N53.16425 E38.61292) линия границы проходит по административной границе с Липецкой областью в юго-восточном направлении до точки № 78;

от точки № 78 (N53.16132 E38.61943) линия границы проходит по административной границе с Липецкой областью в восточном направлении до точки № 79;

от точки № 79 (N53.16087 E38.62441) линия границы проходит по административной границе с Липецкой областью в южном направлении до точки № 80;

от точки № 80 (N53.14017 E38.63627) линия границы проходит по административной границе с Липецкой областью в общем восточном направлении через точки № 81 (N53.13882 E38.64317), № 82 (N53.14152 E38.65695) до точки № 83;

от точки № 83 (N53.14017 E38.66613) линия границы проходит по административной границе с Липецкой областью в южном направлении до точки № 84;

от точки № 84 (N53.12892 E38.67111), расположенной на среднем течении р. Красивая Меча, линия границы проходит по среднему течению р. Красивая Меча до точки № 85;

от точки № 85 (N53.11745 E38.65274), расположенной на среднем течении р. Красивая Меча, линия границы проходит по административной границе с Липецкой областью в юго-восточном направлении до точки № 86;

от точки № 86 (N53.11295 E38.65695) линия границы проходит по административной границе с Липецкой областью в южном направлении до точки № 87;

от точки № 87 (N53.09697 E38.65120) линия границы проходит по административной границе с Липецкой областью в юго-западном направлении до точки № 88;

от точки № 88 (N53.09247 E38.64546) линия границы проходит по административной границе с Липецкой областью в южном направлении до точки № 89;

от точки № 89 (N53.08640 E38.64508) линия границы проходит по административной границе с Липецкой областью в юго-западном направлении до точки № 90;

от точки № 90 (N53.06952 E38.61713) линия границы проходит по административной границе с Липецкой областью в южном направлении до точки № 91;

от точки № 91 (N53.05737 E38.62211) линия границы проходит по административной границе с Липецкой областью в общем юго-восточном направлении через точку № 92 (N53.05287 E38.63360) до точки № 93;

от точки № 93 (N53.04905 E38.63742) линия границы проходит по административной границе с Липецкой областью в южном направлении до точки № 94;

от точки № 94 (N53.04545 E38.63742) линия границы проходит по административной границе с Липецкой областью в юго-западном направлении до точки № 95;

от точки № 95 (N53.04162 E38.63245) линия границы проходит по административной границе с Липецкой областью в северо-западном направлении до точки № 96;

от точки № 96 (N53.04567 E38.62556) линия границы проходит по административной границе с Липецкой областью в западном направлении до точки № 97;

от точки № 97 (N53.04275 E38.60412) линия границы проходит по административной границе с Липецкой областью в юго-западном направлении до точки № 98;

от точки № 98 (N53.03667 E38.58842) линия границы проходит по административной границе с Липецкой областью в юго-восточном направлении до точки № 99;

от точки № 99 (N53.02992 E38.59072) линия границы проходит по административной границе с Липецкой областью в южном направлении до точки № 100;

от точки № 100 (N53.02835 E38.58804) линия границы проходит по административной границе с Липецкой областью в юго-западном направлении до точки № 101;

от точки № 101 (N53.02722 E38.57847) линия границы проходит по административной границе с Липецкой областью в западном направлении до точки № 102;

от точки № 102 (N53.03352 E38.56431) линия границы проходит по административной границе с Липецкой областью в западном направлении до точки № 103;

от точки № 103 (N53.03352 E38.55933) линия границы проходит по административной границе с Липецкой областью в общем южном направлении через точку № 104 (N53.01170 E38.56086) до точки № 105;

южная граница:

от точки № 105 (N52.99122 E38.56584) линия границы проходит по административной границе с Липецкой областью в западном направлении до точки № 106;

от точки № 106 (N52.99280 E38.54631) линия границы проходит по административной границе с Липецкой областью в южном направлении до точки № 107;

от точки № 107 (N52.99122 E38.54670) линия границы проходит по административной границе с Липецкой областью в западном направлении до точки № 108;

от точки № 108 (N52.99010 E38.53445) линия границы проходит по административной границе с Липецкой областью в северном направлении до точки № 109;

от точки № 109 (N52.99145 E38.53368) линия границы проходит по административной границе с Липецкой областью в западном направлении до точки № 110;

от точки № 110 (N52.99167 E38.53062) линия границы проходит по административной границе с Липецкой областью в северном направлении до точки № 111;

от точки № 111 (N52.99707 E38.53138) линия границы проходит по административной границе с Липецкой областью в северо-западном направлении до точки № 112;

от точки № 112 (N52.99820 E38.52985) линия границы проходит по административной границе с Липецкой областью в северном направлении до точки № 113;

от точки № 113 (N53.00585 E38.53330) линия границы проходит по административной границе с Липецкой областью в северном направлении до точки № 114;

от точки № 114 (N53.01372 E38.52871) линия границы проходит по административной границе с Липецкой областью в северо-западном направлении до точки № 115;

от точки № 115 (N53.01912 E38.51760) линия границы проходит по административной границе с Липецкой областью в западном направлении до точки № 116;

от точки № 116 (N53.01665 E38.50574) линия границы проходит по административной границе с Липецкой областью в общем северо-западном направлении через точку № 117 (N53.03622 E38.49119) до точки № 118;

от точки № 118 (N53.03870 E38.48392) линия границы проходит по административной границе с Липецкой областью в общем юго-западном направлении через точку № 119 (N53.03600 E38.47588) до точки № 120;

от точки № 120 (N53.02565 E38.46592) линия границы проходит по административной границе с Липецкой областью в южном направлении до точки № 121;

от точки № 121 (N53.01237 E38.46478) линия границы проходит по административной границе с Липецкой областью в юго-западном направлении до точки № 122;

от точки № 122 (N52.99257 E38.40888) линия границы проходит по административной границе с Липецкой областью в южном направлении до точки № 123;

от точки № 123 (N52.99010 E38.40927) линия границы проходит по административной границе с Липецкой областью в западном направлении до точки № 124;

от точки № 124 (N52.98965 E38.36945) линия границы проходит по административной границе с Липецкой областью в общем южном направлении через точку № 125 (N52.98267 E38.37213) до точки № 126;

от точки № 126 (N52.95860 E38.36027) линия границы проходит по административной границе с Липецкой областью в западном направлении до точки № 127;

от точки № 127 (N52.95680 E38.33845) линия границы проходит по административной границе с Липецкой областью в юго-западном направлении до точки № 128;

от точки № 128 (N52.94622 E38.32620) линия границы проходит по административной границе с Липецкой областью в северном направлении до точки № 129;

от точки № 129 (N52.97592 E38.31816) линия границы проходит по административной границе с Липецкой областью в западном направлении до точки № 130;

от точки № 130 (N52.97705 E38.30744) линия границы проходит по административной границе с Липецкой областью в северном направлении до точки № 131;

от точки № 131 (N53.00225 E38.30706) линия границы проходит по административной границе с Липецкой областью в северо-западном направлении до точки № 132;

от точки № 132 (N53.01237 E38.27145) линия границы проходит по административной границе с Липецкой областью в северном направлении до точки № 133;

от точки № 133 (N53.01957 E38.26763) линия границы проходит по административной границе с Липецкой областью в общем юго-западном направлении через точку № 134 (N53.01080 E38.25538) до точки № 135;

от точки № 135 (N53.00855 E38.24734) линия границы проходит по административной границе с Липецкой областью в южном направлении до точки № 136;

от точки № 136 (N53.00315 E38.24734) линия границы проходит по административной границе с Липецкой областью в юго-западном направлении до точки № 137;


западная граница:

от точки № 137 (N52.99640 E38.22628), расположенной на автодороге Плоское – Доробино, линия границы проходит по автодороге Плоское – Доробино через н.п. Платоновка, Лобаново, Пушкари, Стрельцы, Ефремов, Левшино, Машаровка, Мал. Медведки до точки № 1.

*Примечание: внутри границ о/х Ефремовская ассоциация охотников и рыболов расположено о/х «Красногорское» ООО Красивомечье, зоны охраны охотничьих ресурсов: «Яновка» и Кобылинка.

О/х Ефремовская ассоциация охотников и рыболовов Ефремовского района

Площадь 121973 га
Масштаб 1:200000



«Трусовское» о/х ОДОУ Ефремовского района Тульской области
(площадь 29568 га)

Северо-восточная граница:

от точки № 1 (N53.27498 E37.95657), расположенной на автодороге Ереминка - Ефремов (кадастровый номер 71:08:010601), линия границы проходит по автодороге Ереминка - Ефремов (кадастровый номер 71:08:010601) через н.п. Бол. Медведки, Мал. Медведки, Стар. Перевесово, Западная Звезда, Ясеновая, Ефремов до точки № 2;

от точки № 2 (N53.13252 E38.16006), расположенной на автодороге Ефремов - Дружба (кадастровый номер 71:08:010501), линия границы проходит по автодороге Ефремов - Дружба (кадастровый номер 71:08:010501) через н.п. Пушкари, Михайловский, Рогочевка, Лобаново до точки № 3;

южная граница:

от точки № 3 (N52.99730 E38.22896) линия границы проходит по административной границе с Липецкой областью в юго-западном направлении до точки № 4;

от точки № 4 (N52.99640 E38.22628) линия границы проходит по административной границе с Липецкой областью в северо-западном направлении до точки № 5;

от точки № 5 (N53.00855 E38.21595) линия границы проходит по административной границе с Липецкой областью в западном направлении до точки № 6;

от точки № 6 (N53.01012 E38.20217) линия границы проходит по административной границе с Липецкой областью в северном направлении до точки № 7;

от точки № 7 (N53.01417 E38.20331) линия границы проходит по административной границе с Липецкой областью в северо-западном направлении до точки № 8;

от точки № 8 (N53.02160 E38.19298) линия границы проходит по административной границе с Липецкой областью в западном направлении до точки № 9;

от точки № 9 (N53.01957 E38.18570) линия границы проходит по административной границе с Липецкой областью в общем северо-западном направлении через точки № 10 (N53.02272 E38.18111), № 11 (N53.02565 E38.17077) до точки № 12;

от точки № 12 (N53.04185 E38.15546) линия границы проходит по административной границе с Липецкой областью в западном направлении до точки № 13;

от точки № 13 (N53.04185 E38.14704) линия границы проходит по административной границе с Липецкой областью в юго-западном направлении до точки № 14;

от точки № 14 (N53.02992 E38.13326) линия границы проходит по административной границе с Липецкой областью в западном направлении до точки № 15;

от точки № 15 (N53.03150 E38.12560) линия границы проходит по административной границе с Липецкой областью в северо-восточном направлении до точки № 16;

от точки № 16 (N53.03330 E38.12943) линия границы проходит по административной границе с Липецкой областью в северо-западном направлении до точки № 17;

от точки № 17 (N53.03600 E38.12713) линия границы проходит по административной границе с Липецкой областью в северо-восточном направлении до точки № 18;

от точки № 18 (N53.03847 E38.12981) линия границы проходит по административной границе с Липецкой областью в северном направлении до точки № 19;

от точки № 19 (N53.05445 E38.12216) линия границы проходит по административной границе с Липецкой областью в западном направлении до точки № 20;

от точки № 20 (N53.04545 E38.00731) линия границы проходит по административной границе с Липецкой областью в северном направлении до точки № 21;

от точки № 21 (N53.05130 E38.00655) линия границы проходит по административной границе с Липецкой областью в западном направлении до точки № 22;

от точки № 22 (N53.05580 E37.98396) линия границы проходит по административной границе с Липецкой областью в южном направлении до точки № 23;

от точки № 23 (N53.04995 E37.98052) линия границы проходит по административной границе с Липецкой областью в западном направлении до точки № 24;

от точки № 24 (N53.05647 E37.92501) линия границы проходит по административной границе с Липецкой областью в юго-западном направлении до точки № 25;

от точки № 25 (N53.01327 E37.89247) линия границы проходит по административной границе с Липецкой областью в общем западном направлении через точку № 26 (N53.01080 E37.86146) до точки № 27;

западная граница:

от точки № 27 (N53.01440 E37.84653) линия границы проходит по административной границе с Орловской областью в общем северном направлении через точки № 28 (N53.03847 E37.83160), № 29 (N53.04860 E37.83275), № 30 (N53.06862 E37.81897) до точки № 31;

от точки № 31 (N53.07357 E37.81935) линия границы проходит по административной границе с Орловской областью в северо-восточном направлении до точки № 32;

от точки № 32 (N53.08261 E37.83712) линия границы проходит по административной границе с Каменским районом в юго-восточном направлении до точки № 33;

от точки № 33 (N53.07901 E37.84057) линия границы проходит по административной границе с Каменским районом в восточном направлении до точки № 34;

от точки № 34 (N53.07900 E37.85320) линия границы проходит по административной границе с Каменским районом в северном направлении до точки № 35;

от точки № 35 (N53.08418 E37.85473) линия границы проходит по административной границе с Каменским районом в восточном направлении до точки № 36;

от точки № 36 (N53.08440 E37.86583) линия границы проходит по административной границе с Каменским районом в северном направлении до точки № 37;

от точки № 37 (N53.09025 E37.86200) линия границы проходит по административной границе с Каменским районом в общем северо-восточном направлении через точку № 38 (N53.09430 E37.86545) до точки № 39;

от точки № 39 (N53.10218 E37.88497) линия границы проходит по административной границе с Каменским районом в северо-западном направлении до точки № 40;

от точки № 40 (N53.10893 E37.87387) линия границы проходит по административной границе с Каменским районом в северо-восточном направлении до точки № 41;

от точки № 41 (N53.11433 E37.89148) линия границы проходит по административной границе с Каменским районом в северном направлении до точки № 42;

от точки № 42 (N53.12715 E37.89416) линия границы проходит по административной границе с Каменским районом в северо-восточном направлении до точки № 43;

от точки № 43 (N53.13503 E37.90603) линия границы проходит по административной границе с Каменским районом в западном направлении до

точки № 44;

от точки № 44 (N53.13908 E37.88919), расположенной на автодороге Соклаково - Ефремов (кадастровый номер 71:08:060101), линия границы проходит по автодороге Соклаково - Ефремов (кадастровый номер 71:08:060101) до точки № 45;

от точки № 45 (N53.14380 E37.90373), расположенной на автодороге Соклаково - Ефремов (кадастровый номер 71:08:060101), линия границы проходит по административной границе с Каменским районом в западном направлении до точки № 46;

от точки № 46 (N53.14425 E37.88804) линия границы проходит по административной границе с Каменским районом в северо-восточном направлении до точки № 47;

от точки № 47 (N53.15483 E37.91407) линия границы проходит по административной границе с Каменским районом в северном направлении до точки № 48;

от точки № 48 (N53.16023 E37.91407) линия границы проходит по административной границе с Каменским районом в северо-восточном направлении до точки № 49;

от точки № 49 (N53.16495 E37.92900), расположенной на среднем течении р. Красивая Меча, линия границы проходит вверх по среднему течению р. Красивая Меча до точки № 50;

от точки № 50 (N53.18813 E37.94010), расположенной на среднем течении р. Красивая Меча, линия границы проходит по административной границе с Каменским районом в юго-восточном направлении до точки № 51;

от точки № 51 (N53.18205 E37.95427) линия границы проходит по административной границе с Каменским районом в восточном направлении до точки № 52;

от точки № 52 (N53.18138 E37.96346) линия границы проходит по административной границе с Каменским районом в юго-восточном направлении до точки № 53;

от точки № 53 (N53.17553 E37.96882), расположенной на грунтовой дороге, линия границы проходит по административной границе с Каменским районом в северном направлении до точки № 54;

от точки № 54 (N53.20275 E37.98145) линия границы проходит по административной границе с Каменским районом в северо-западном направлении до точки № 55;

от точки № 55 (N53.22593 E37.94661) линия границы проходит по административной границе с Каменским районом в юго-западном направлении до точки № 56;

от точки № 56 (N53.21918 E37.93321) линия границы проходит по

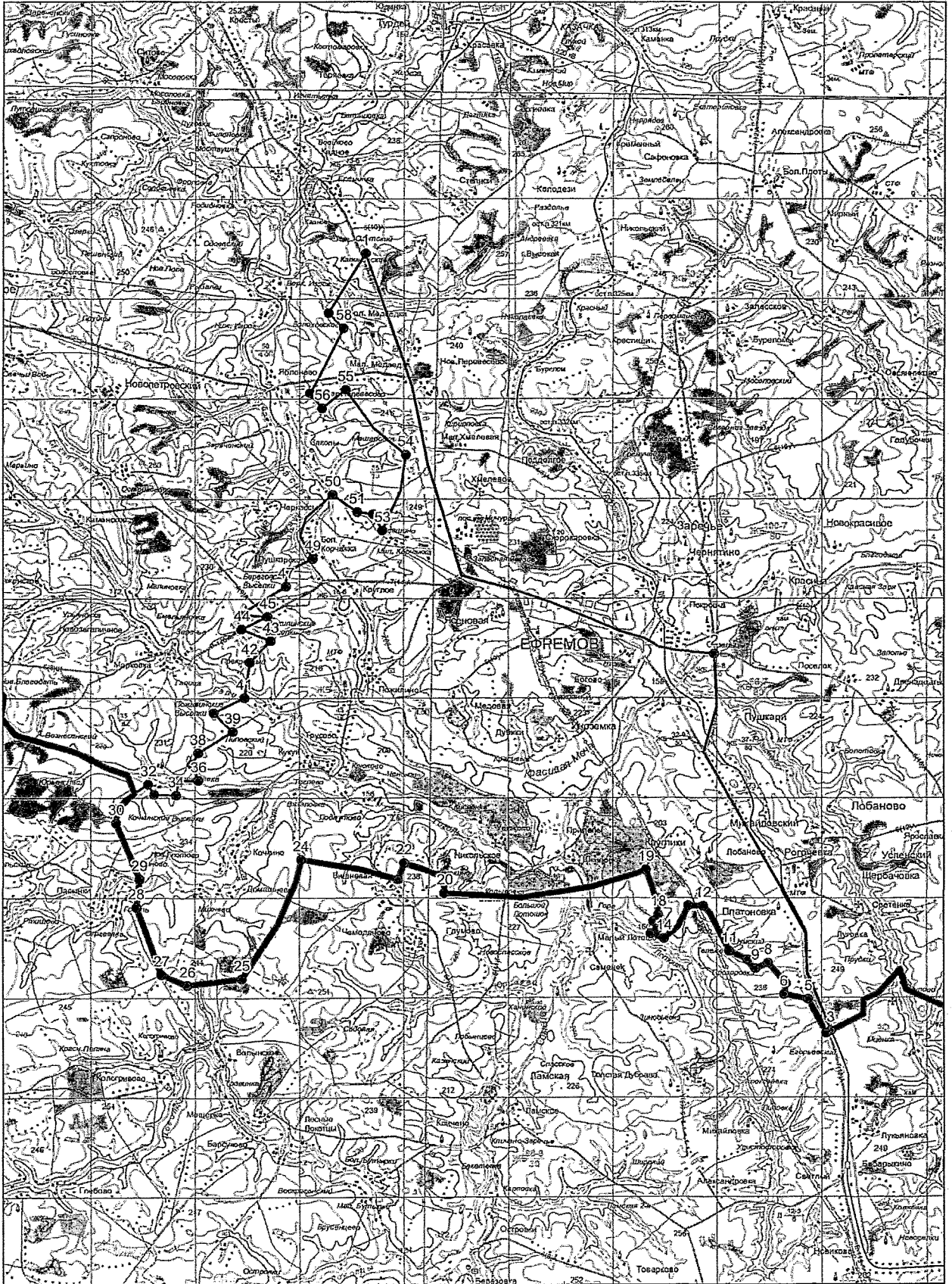
административной границе с Каменским районом в северо-западном направлении до точки № 57;

от точки № 57 (N53.22458 E37.92632) линия границы проходит по административной границе с Каменским районом в северо-восточном направлении до точки № 58;

от точки № 58 (N53.24798 E37.94470) линия границы проходит по административной границе с Каменским районом в северо-западном направлении до точки № 59;

от точки № 59 (N53.25338 E37.93590) линия границы проходит по административной границе с Каменским районом в северо-восточном направлении до точки № 1.

"Трусовское" о/х ОДОУ Ефремовского р-на
Площадь 29568 га
Масштаб 1:200000

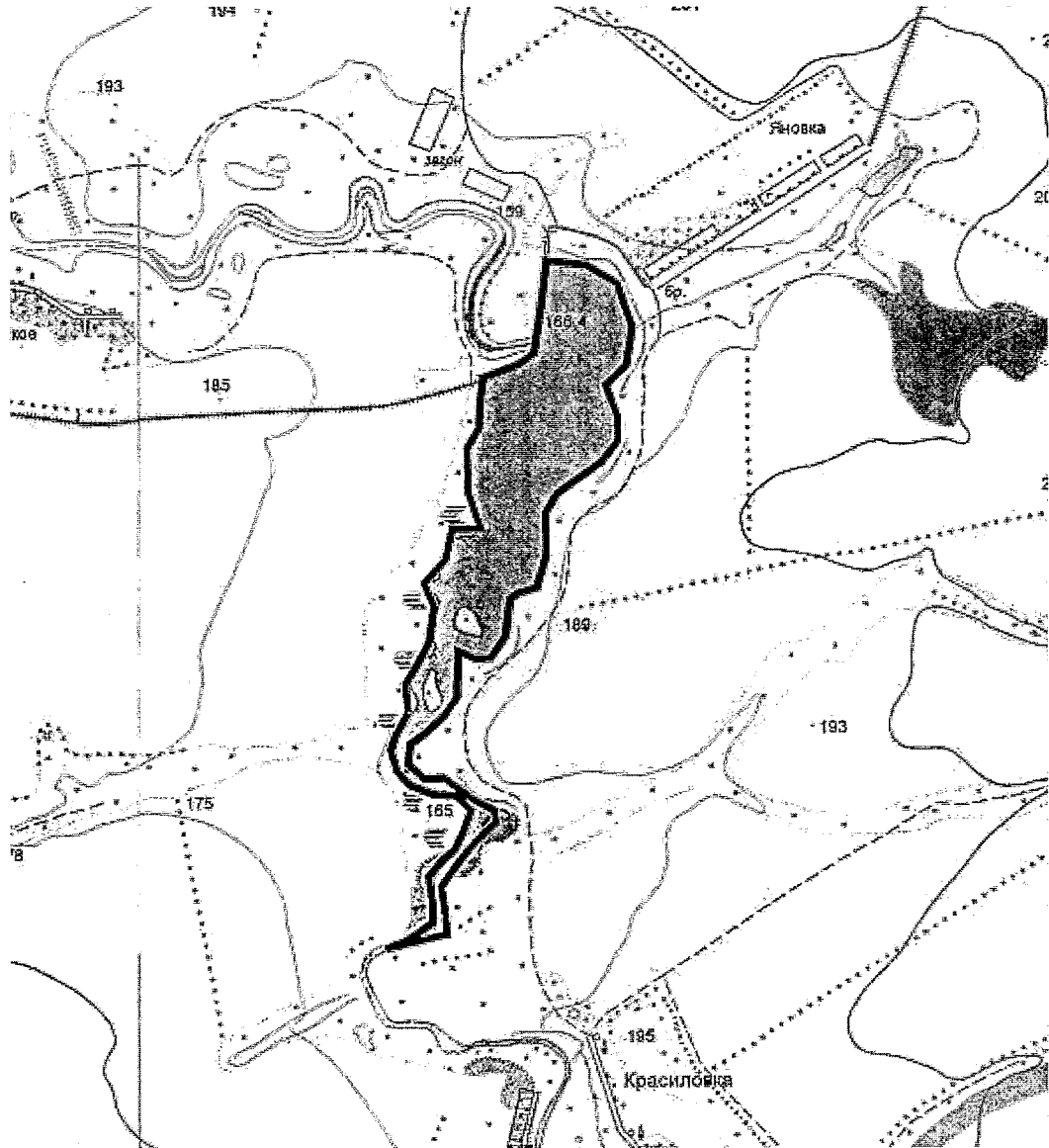


Зона охраны охотничьих ресурсов «Яновка» Ефремовского района Тульской области (площадь 37 га)

Участок № 2: акватория Яновского пруда.

Граница участка проходит по береговой линии Яновского пруда.

Зона охраны охотничьих ресурсов «Яновка» Ефремовского района
Участок № 2: акватория Яновского пруда
Площадь 37 га
Масштаб 1:50000



Зона охраны охотничьих ресурсов «Кобылинка» Ефремовского района
Тульской области (площадь 178 га)

Северо-восточная граница:

от точки № 1 (N53.163345 E38.334120), расположенной на грунтовой дороге у д. Колчи, линия границы проходит по береговой линии пруда рыбхоза «Кобылинка» в северо-восточном направлении до точки № 2;

от точки № 2 (N53.146128 E38.352702), расположенной на береговой линии пруда рыбхоза «Кобылинка», линия границы проходит по среднему течению безымянного ручья вверх, впадающего в пруд рыбхоза «Кобылинка» до точки № 3;

юго-западная граница:

от точки № 3 (N53.140565 E38.367582), расположенной на среднем течении безымянного ручья, впадающего в пруд рыбхоза «Кобылинка» у д. Ключевое, линия границы проходит в западном направлении до точки № 4;

от точки № 4 (N53.142718 E38.350471) линия границы проходит по береговой линии пруда рыбхоза «Кобылинка» в северо-восточном направлении № 5;

восточная граница:

от точки № 5 (N53.157439 E38.324851) линия границы проходит северном направлении до точки № 1.

Зона охраны охотничьих ресурсов «Кобылинка» Ефремовского района
Площадь 178 га
Масштаб 1:50000)

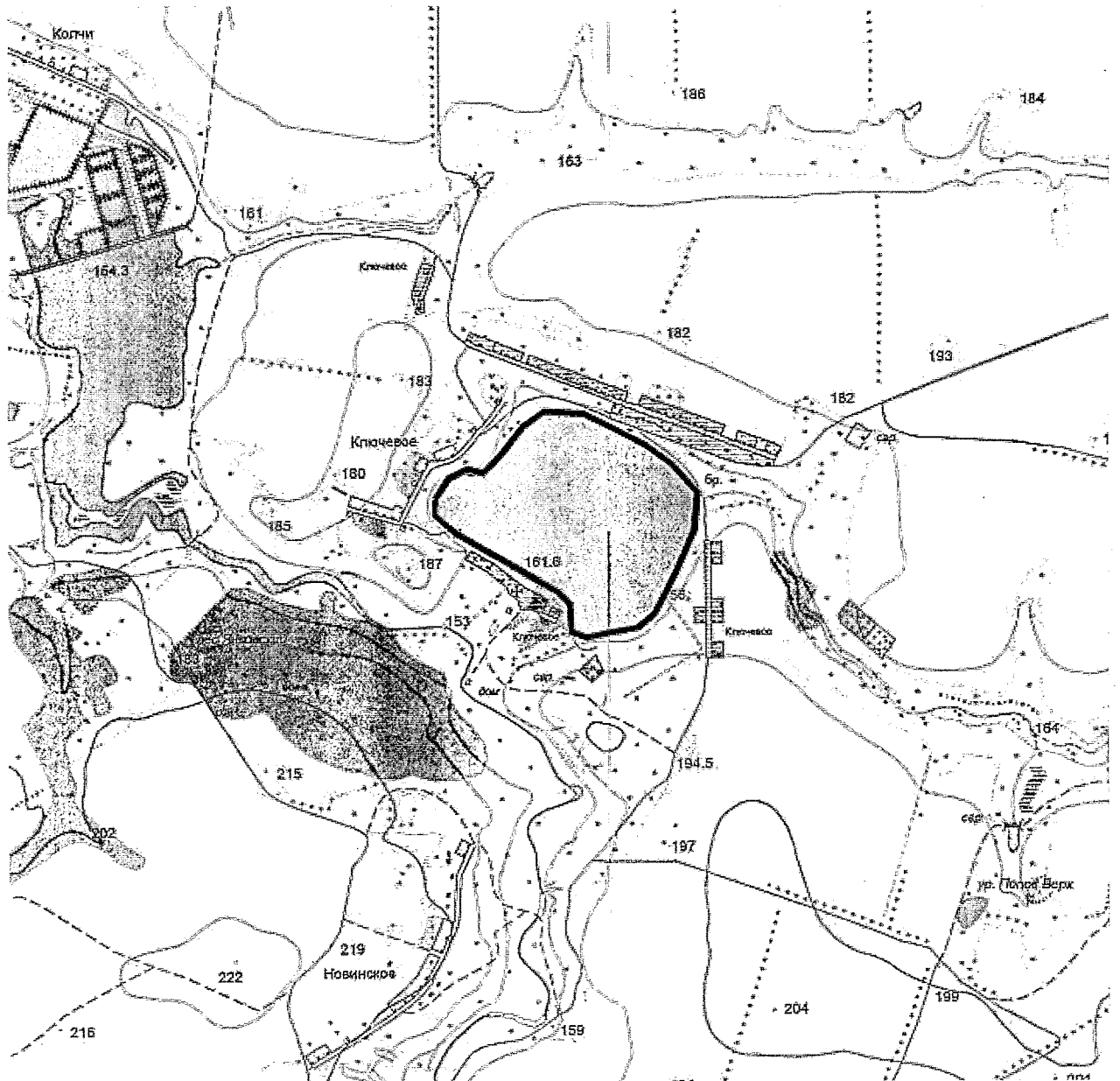


Зона охраны охотничьих ресурсов «Яновка» Ефремовского района
Тульской области (площадь 42 га)

Участок № 1: акватория Ключевского пруда.

Граница участка проходит по береговой линии Ключевского пруда.

Зона охраны охотничьих ресурсов «Яновка» Ефремовского района
Площадь 42 га
Масштаб 1:50000



«Дмитровское» о/х ТулГУ Заокского района Тульской области
(площадь 20592 га)

Северная граница:

от точки № 1 (N54.67021 E37.50567), расположенной на железной дороге Серпухов – Ясногорск (кадастровый номер 71:09:020501), линия границы проходит в северном направлении до точки № 2;

от точки № 2 (N54.67493 E37.50873), расположенной на грунтовой дороге, линия границы проходит по грунтовой дороге в северо-восточном направлении до точки № 3;

от точки № 3 (N54.68236 E37.51945) линия границы проходит по грунтовой дороге в юго-восточном направлении до точки № 4;

от точки № 4 (N54.68011 E37.52520) линия границы проходит по грунтовой дороге в восточном направлении до точки № 5;

от точки № 5 (N54.67966 E37.53094) линия границы проходит по грунтовой дороге в северном направлении до точки № 6;

от точки № 6 (N54.68551 E37.52941) линия границы проходит по грунтовой дороге в общем северо-восточном направлении через точки № 7 (N54.68843 E37.53170), № 8 (N54.69316 E37.53630) до точки № 9;

от точки № 9 (N54.70283 E37.55161), расположенной на грунтовой дороге, линия границы проходит в восточном направлении до точки № 10;

от точки № 10 (N54.70351 E37.55927) линия границы проходит по грунтовой дороге в восточном направлении до точки № 11;

от точки № 11 (N54.70306 E37.56310) линия границы проходит по грунтовой дороге через н.п. Дворяниново в общем северо-восточном направлении через точку № 12 (N54.70576 E37.56922) до точки № 13;

от точки № 13 (N54.70665 E37.57152) линия границы проходит по грунтовой дороге в восточном направлении до точки № 14;

от точки № 14 (N54.70620 E37.57764) линия границы проходит по грунтовой дороге в общем северо-восточном направлении через точку № 15 (N 54.70665 E37.57918) до точки № 16;

от точки № 16 (N54.70801 E37.58262) линия границы проходит по грунтовой дороге в восточном направлении до точки № 17;

от точки № 17 (N54.70846 E37.58721) линия границы проходит по грунтовой дороге в общем северо-восточном направлении через точку № 18 (N54.71745 E37.60253) до точки № 19;

от точки № 19 (N54.72463 E37.61288), расположенной на территории н.п. Ярославцево, линия границы проходит по грунтовой дороге в северном направлении до точки № 20;

от точки № 20 (N54.73065 E37.61719) линия границы проходит по грунтовой дороге в северо-восточном направлении до точки № 21;

от точки № 21 (N54.73241 E37.62165) линия границы проходит по грунтовой дороге в восточном направлении до точки № 22;

от точки № 22 (N54.73296 E37.63558) линия границы проходит по грунтовой дороге в северном направлении до точки № 23;

восточная граница:

от точки № 23 (N54.73654 E37.63675) линия границы проходит по административной границе Заокского района и Московской области в юго-восточном направлении до точки № 24;

от точки № 24 (N54.71742 E37.68307) линия границы проходит по административной границе Заокского и Ясногорского районов в южном направлении до точки № 25;

от точки № 25 (N54.71134 E37.68287) линия границы проходит по административной границе Заокского и Ясногорского районов в юго-восточном направлении до точки № 26;

от точки № 26 (N54.70958 E37.69058), расположенной на грунтовой дороге, линия границы проходит по административной границе Заокского и Ясногорского районов в восточном направлении до точки № 27;

от точки № 27 (N54.70778 E37.70283) линия границы проходит по административной границе Заокского и Ясногорского районов в юго-западном направлении до точки № 28;

от точки № 28 (N54.70170 E37.69555) линия границы проходит по административной границе Заокского и Ясногорского районов в юго-восточном направлении до точки № 29;

от точки № 29 (N54.68663 E37.71010) линия границы проходит по административной границе Заокского и Ясногорского районов в южном направлении до точки № 30;

от точки № 30 (N54.67740 E37.71546) линия границы проходит по административной границе Заокского и Ясногорского районов в общем юго-восточном направлении через точку № 31 (N54.67020 E37.72618) до точки № 32;

от точки № 32 (N54.66120 E37.76216) линия границы проходит по административной границе Заокского и Ясногорского районов в юго-западном направлении на протяжении 1,6 км до точки № 33;

от точки № 33 (N54.64838 E37.75029) линия границы проходит по административной границе Заокского и Ясногорского районов в южном направлении на протяжении 856 м до точки № 34;

от точки № 34 (N54.64095 E37.75374) линия границы проходит по административной границе Заокского и Ясногорского районов в юго-западном направлении на протяжении 357 м до точки № 35;

от точки № 35 (N54.63915 E37.74914) линия границы проходит по административной границе Заокского и Ясногорского районов в юго-восточном направлении на протяжении 1,2 км до точки № 36;

от точки № 36 (N54.62970 E37.75642) линия границы проходит по административной границе Заокского и Ясногорского районов в юго-западном направлении до точки № 37;

от точки № 37 (N54.61890 E37.74685) линия границы проходит по административной границе Заокского и Ясногорского районов в юго-восточном направлении до точки № 38;

от точки № 38 (N54.60698 E37.75757) линия границы проходит по административной границе Заокского и Ясногорского районов в южном направлении до точки № 39;

от точки № 39 (N54.59573 E37.75565) линия границы проходит по административной границе Заокского и Ясногорского районов в юго-восточном направлении до точки № 40;

от точки № 40 (N54.58380 E37.76905) линия границы проходит по административной границе Заокского и Ясногорского районов в северном направлении до точки № 41;

от точки № 41 (N54.58965 E37.77211) линия границы проходит по административной границе Заокского и Ясногорского районов в восточном направлении до точки № 42;

от точки № 42 (N54.58965 E37.77785) линия границы проходит по административной границе Заокского и Ясногорского районов в южном направлении до точки № 43;

от точки № 43 (N54.58650 E37.77900) линия границы проходит по административной границе Заокского и Ясногорского районов в восточном направлении до точки № 44;

от точки № 44 (N54.58560 E37.78436) линия границы проходит по административной границе Заокского и Ясногорского районов в западном направлении до точки № 45;

от точки № 45 (N54.58290 E37.77288) линия границы проходит по административной границе Заокского и Ясногорского районов в юго-западном направлении до точки № 46;

от точки № 46 (N54.57480 E37.76139) линия границы проходит по административной границе Заокского и Ясногорского районов в южном направлении до точки № 47;

южная граница:

от точки № 47 (N54.56895 E37.76445) линия границы проходит по административной границе Заокского и Ясногорского районов в общем западном направлении через точки № 48 (N54.56355 E37.73230), № 49 (N54.56670 E37.71737), № 50 (N54.56535 E37.70550) до точки № 51;

от точки № 51 (N54.56535 E37.70014) линия границы проходит по административной границе Заокского и Ясногорского районов в северо-западном направлении до точки № 52;

от точки № 52 (N54.57098 E37.68597) линия границы проходит по административной границе Заокского и Ясногорского районов в западном направлении до точки № 53;

от точки № 53 (N54.56873 E37.67181) линия границы проходит по административной границе Заокского и Ясногорского районов в северо-западном направлении до точки № 54;

от точки № 54 (N54.57165 E37.66033) линия границы проходит по административной границе Заокского и Ясногорского районов в юго-западном направлении до точки № 55;

от точки № 55 (N54.56850 E37.65191) линия границы проходит по административной границе Заокского и Ясногорского районов в юго-восточном направлении до точки № 56;

от точки № 56 (N54.56535 E37.65458) линия границы проходит по административной границе Заокского и Ясногорского районов в юго-западном направлении до точки № 57;

от точки № 57 (N54.56265 E37.64884) линия границы проходит по административной границе Заокского и Ясногорского районов в северо-западном направлении до точки № 58;

от точки № 58 (N54.56715 E37.63851) линия границы проходит по административной границе Заокского и Ясногорского районов в южном направлении до точки № 59;

от точки № 59 (N54.56198 E37.63965) линия границы проходит по административной границе Заокского и Ясногорского районов в северо-западном направлении до точки № 60;

от точки № 60 (N54.56580 E37.62932) линия границы проходит по административной границе Заокского и Ясногорского районов в южном направлении до точки № 61;

от точки № 61 (N54.56265 E37.62740) линия границы проходит по административной границе Заокского и Ясногорского районов в северо-западном направлении до точки № 62;

от точки № 62 (N54.56558 E37.61707) линия границы проходит по административной границе Заокского и Ясногорского районов в юго-западном направлении до точки № 63;

западная граница:

от точки № 63 (N54.55905 E37.61133), расположенной на железной дороге Серпухов – Ясногорск (кадастровый номер 71:09:020501), линия границы проходит по железной дороге Серпухов – Ясногорск (кадастровый номер 71:09:020501) через н.п. Шульгино, Кортнево, Шеверняево, Пынино, Пахомово, Студеный, Филатово до точки № 1.

"Дмитровское" о/х ТулГУ
Площадь 20592 га
Масштаб 1:150000



«Заокское» о/х ТРООО и Р Заокского района Тульской области
(площадь 21248 га)

Северная граница:

от точки № 1 (N54.83959 E37.42850), расположенной на автодороге Серпухов - Алексин (кадастровый номер 71:09:030101), линия границы проходит по административной границе Тульской и Московской областей в северо-восточном направлении до точки № 2;

от точки № 2 (N54.84229 E37.43462) линия границы проходит по административной границе Тульской и Московской областей в восточном направлении до точки № 3;

от точки № 3 (N54.84252 E37.44534) линия границы проходит по административной границе Тульской и Московской областей в юго-восточном направлении до точки № 4;

от точки № 4 (N54.83757 E37.44994) линия границы проходит по административной границе Тульской и Московской областей в восточном направлении до точки № 5;

от точки № 5 (N54.83824 E37.45721) линия границы проходит по административной границе Тульской и Московской областей в юго-восточном направлении до точки № 6;

от точки № 6 (N54.82969 E37.46601) линия границы проходит по административной границе Тульской и Московской областей в южном направлении до точки № 7;

от точки № 7 (N54.82339 E37.46869) линия границы проходит по административной границе Тульской и Московской областей в юго-восточном направлении до точки № 8;

от точки № 8 (N54.82137 E37.47520) линия границы проходит по административной границе Тульской и Московской областей в восточном направлении до точки № 9;

от точки № 9 (N54.82294 E37.48669) линия границы проходит по административной границе Тульской и Московской областей в южном направлении до точки № 10;

от точки № 10 (N54.81664 E37.49090) линия границы проходит по административной границе Тульской и Московской областей в юго-восточном направлении до точки № 11;

от точки № 11 (N54.80854 E37.50238) линия границы проходит по административной границе Тульской и Московской областей в южном направлении до точки № 12;

от точки № 12 (N54.79459 E37.49855) линия границы проходит по административной границе Тульской и Московской областей в юго-восточном направлении до точки № 13;

от точки № 13 (N54.79279 E37.50468) линия границы проходит по административной границе Тульской и Московской областей в общем юго-западном направлении через точку № 14 (N54.78964 E37.49779) до точки № 15;

от точки № 15 (N54.78672 E37.49396) линия границы проходит по административной границе Тульской и Московской областей в южном направлении до точки № 16;

от точки № 16 (N54.78514 E37.49396) линия границы проходит по административной границе Тульской и Московской областей в юго-восточном направлении до точки № 17;

от точки № 17 (N54.78109 E37.50353) линия границы проходит по административной границе Тульской и Московской областей в восточном направлении до точки № 18;

от точки № 18 (N54.78424 E37.51272) линия границы проходит по административной границе Тульской и Московской областей в юго-восточном направлении до точки № 19;

от точки № 19 (N54.78222 E37.51846) линия границы проходит по административной границе Тульской и Московской областей в восточном направлении до точки № 20;

от точки № 20 (N54.78199 E37.52382) линия границы проходит по административной границе Тульской и Московской областей в юго-восточном направлении до точки № 21;

от точки № 21 (N54.77997 E37.52765) линия границы проходит по административной границе Тульской и Московской областей в общем восточном направлении через точку № 22 (N54.78154 E37.53569) до точки № 23;

восточная граница:

от точки № 23 (N54.78109 E37.54449) линия границы проходит по административной границе Тульской и Московской областей в общем южном направлении через точку № 24 (N54.75859 E37.55751) до точки № 25;

от точки № 25 (N54.75139 E37.55368) линия границы проходит по административной границе Тульской и Московской областей в юго-западном направлении до точки № 26;

от точки № 26 (N54.74824 E37.54870) линия границы проходит по административной границе Тульской и Московской областей в южном направлении до точки № 27;

от точки № 27 (N54.73767 E37.54870) линия границы проходит по административной границе Тульской и Московской областей в юго-восточном направлении до точки № 28;

от точки № 28 (N54.73272 E37.56516) линия границы проходит по административной границе Тульской и Московской областей в северо-восточном направлении до точки № 29;

от точки № 29 (N54.73474 E37.56784) линия границы проходит по административной границе Тульской и Московской областей в северном направлении до точки № 30;

от точки № 30 (N54.73609 E37.56784) линия границы проходит по административной границе Тульской и Московской областей в северо-восточном направлении до точки № 31;

от точки № 31 (N54.73722 E37.56899) линия границы проходит по административной границе Тульской и Московской областей в северном направлении до точки № 32;

от точки № 32 (N54.74082 E37.56899) линия границы проходит по административной границе Тульской и Московской областей в восточном направлении до точки № 33;

от точки № 33 (N54.74037 E37.57320) линия границы проходит по административной границе Тульской и Московской областей в северо-восточном направлении до точки № 34;

от точки № 34 (N54.74262 E37.57665) линия границы проходит по административной границе Тульской и Московской областей в восточном направлении до точки № 35;

от точки № 35 (N54.74284 E37.60651) линия границы проходит по административной границе Тульской и Московской областей в юго-восточном направлении до точки № 36;

от точки № 36 (N54.74014 E37.61110) линия границы проходит по административной границе Тульской и Московской областей в восточном направлении до точки № 37;

от точки № 37 (N54.74082 E37.62718) линия границы проходит по административной границе Тульской и Московской областей в юго-восточном направлении до точки № 38;

от точки № 38 (N54.73654 E37.63445) линия границы проходит по административной границе Тульской и Московской областей в восточном направлении до точки № 39;

от точки № 39 (N54.73654 E37.63675), расположенной на грунтовой дороге, линия границы проходит по грунтовой дороге в южном направлении до точки № 40;

от точки № 40 (N54.73296 E37.63558) линия границы проходит по грунтовой дороге в западном направлении до точки № 41;

от точки № 41 (N54.73241 E37.62165) линия границы проходит по грунтовой дороге в юго-западном направлении до точки № 42;

от точки № 42 (N54.73065 E37.61719) линия границы проходит по грунтовой дороге в южном направлении до точки № 43;

от точки № 43 (N54.72463 E37.61288), расположенной на территории н.п. Ярославцево, линия границы проходит по грунтовой дороге в общем юго-западном направлении через точку № 44 (N54.71745 E37.60253) до точки № 45;

от точки № 45 (N54.70846 E37.58721) линия границы проходит по грунтовой дороге в западном направлении до точки № 46;

от точки № 46 (N54.70801 E37.58262) линия границы проходит по грунтовой дороге в юго-западном направлении до точки № 47;

от точки № 47 (N54.70665 E37.57918) линия границы проходит по грунтовой дороге в западном направлении до точки № 48;

от точки № 48 (N54.70665 E37.57152) линия границы проходит по грунтовой дороге в юго-западном направлении до точки № 49;

от точки № 49 (N54.70306 E37.56310), расположенной на грунтовой дороге, линия границы проходит по территории н.п. Дворяниново в западном направлении через точку № 50 (N54.70351 E37.55927) до точки № 51;

от точки № 51 (N54.70283 E37.55161) линия границы проходит по грунтовой дороге в юго-западном направлении до точки № 52;

от точки № 52 (N54.68551 E37.52941) линия границы проходит по грунтовой дороге в южном направлении до точки № 53;

от точки № 53 (N54.67966 E37.53094) линия границы проходит по грунтовой дороге в западном направлении до точки № 54;

от точки № 54 (N54.68011 E37.52520) линия границы проходит по грунтовой дороге в северо-западном направлении до точки № 55;

от точки № 55 (N54.68236 E37.51945) линия границы проходит по грунтовой дороге в юго-западном направлении до точки № 56;

от точки № 56 (N54.67493 E37.50873) линия границы проходит по грунтовой дороге в южном направлении до точки № 57;

от точки № 57 (N54.67021 E37.50567), расположенной на железной дороге Серпухов – Ясногорск (кадастровый номер 71:09:020501), линия границы проходит по железной дороге Серпухов – Ясногорск (кадастровый номер 71:09:020501) до точки № 58;

от точки № 58 (N54.70373 E37.44672), расположенной на автодороге Серпухов – Октябрьский (кадастровый номер 71:09:010301), линия границы

проходит по автодороге Серпухов – Октябрьский (кадастровый номер 71:09:010301) через н.п. Александровка, Домнинские Дворы, Теряево, Шаковка, Ненашево до точки № 59;

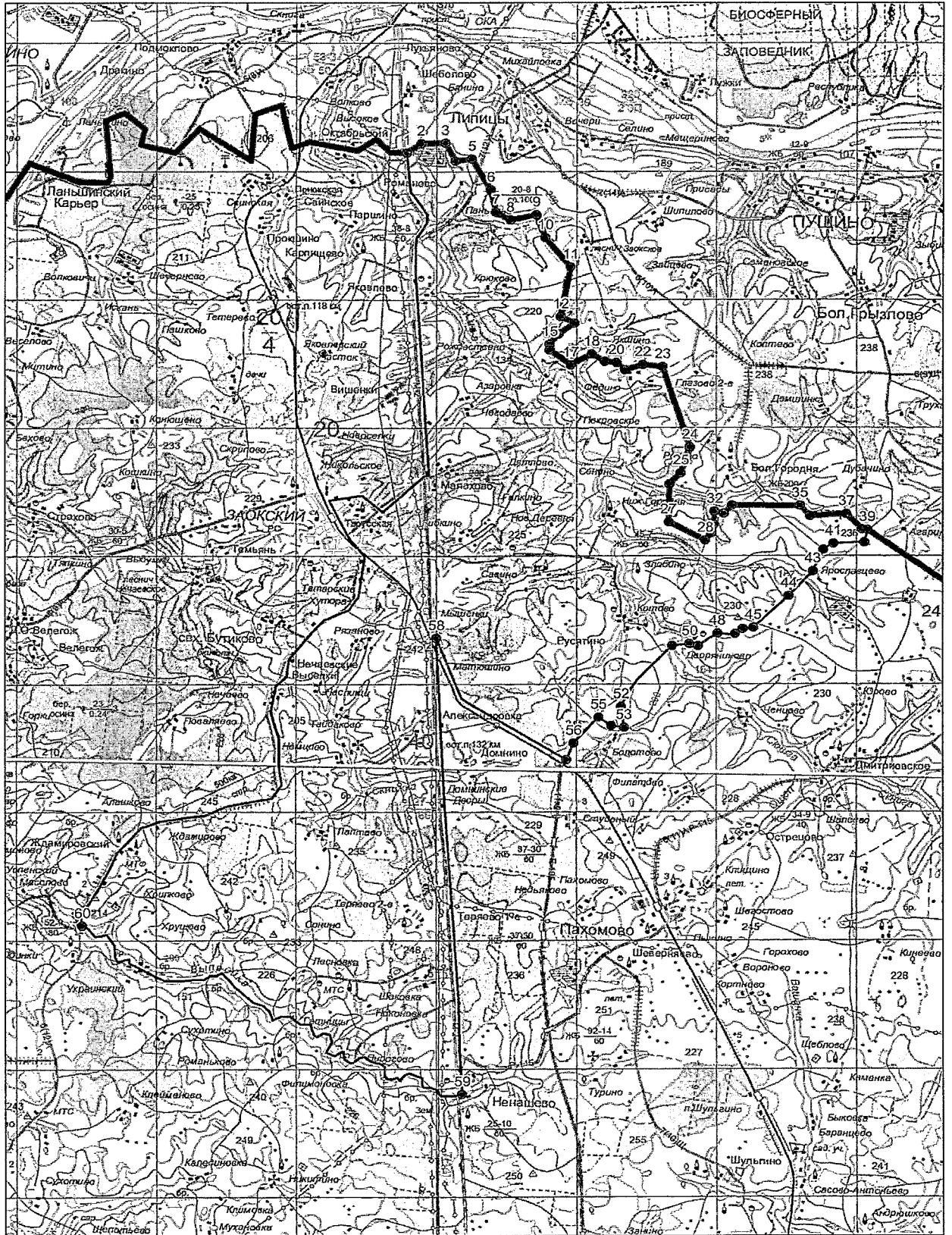
южная граница:

от точки № 59 (N54.57616 E37.46279), расположенной на автодороге Серпухов – Октябрьский (кадастровый номер 71:09:010301), линия границы проходит вниз по среднему течению р. Выпрейка до точки № 60;

западная граница:

от точки № 60 (N54.62116 E37.29320), расположенной на автодороге Алексин – Серпухов (кадастровый номер 71:09:030101), линия границы проходит по автодороге Алексин – Серпухов (кадастровый номер 71:09:030101) через н. п. Хрипково, Ждамировский, Ждамирово, Алешково, Немцово, Нечаево, Нечаевские Выселки, Рязаново, Татарские Хутора, Тарусская, Малахово, Вишенки, Яковлево, Паршино, Романово до точки № 1.

"Заокское" о/х ТРООО и Р
Площадь 21248 га
Масштаб 1:150000



«Ненашевское» о/х ТРООО и Р Заокского района Тульской области
(площадь 25300 га)

Северная граница:

от точки № 1 (N54.60788 E37.32498), расположенной на среднем течении р. Выпрейка, линия границы проходит вверх по среднему течению р. Выпрейка до точки № 2;

от точки № 2 (N54.57616 E37.46279), расположенной на автодороге Серпухов – Октябрьский (кадастровый номер 71:09:010301), линия границы проходит по автодороге Серпухов – Октябрьский (кадастровый номер 71:09:010301) через н.п. Ненашево, Теряево, Домнинские Дворы, Александровка до точки № 3;

восточная граница:

от точки № 3 (N54.70373 E37.44672), расположенной на железной дороге Серпухов – Ясногорск (кадастровый номер 71:09:020501), линия границы проходит по железной дороге Серпухов – Ясногорск (кадастровый номер 71:09:020501) через н.п. Студеный, Пахомово, Пынино, Шеверняево, Кортнево, Шульгино, Сасово-Антоньево до точки № 4;

южная граница:

от точки № 4 (N54.55140 E37.61094), расположенной на железной дороге Серпухов – Ясногорск (кадастровый номер 71:09:020501), линия границы проходит вниз по среднему течению р. Вашанка до точки № 5;

от точки № 5 (N54.50865 E37.56194), расположенной в устье р. Вашанка, линия границы проходит вниз по среднему течению р. Вашана до точки № 6;

западная граница:

от точки № 6 (N54.52126 E37.26946), расположенной на автомобильном мосту через р. Нериска, линия границы проходит вверх по руслу р. Нериска до точки № 7;

от точки № 7 (N54.55343 E37.33225), расположенной на русле р. Нериска, линия границы проходит в северо-западном направлении до точки № 8;

от точки № 8 (N54.55658 E37.32650) линия границы проходит в северном направлении до точки № 9;

от точки № 9 (N54.56176 E37.32536) линия границы проходит в восточном направлении до точки № 10;

от точки № 10 (N54.56153 E37.33378) линия границы проходит в северо-западном направлении до точки № 11;

от точки № 11 (N54.56671 E37.32804) линия границы проходит в северо-восточном направлении до точки № 12;

от точки № 12 (N54.56941 E37.33684) линия границы проходит в юго-восточном направлении до точки № 13;

от точки № 13 (N54.56716 E37.34220) линия границы проходит в северо-восточном направлении до точки № 14;

от точки № 14 (N54.57008 E37.34756) линия границы проходит в северо-западном направлении до точки № 15;

от точки № 15 (N54.57638 E37.34259) линия границы проходит в северном направлении до точки № 16;

от точки № 16 (N54.58426 E37.34220) линия границы проходит в западном направлении до точки № 17;

от точки № 17 (N54.58516 E37.33378) линия границы проходит через н.п. Сухотино в северо-западном направлении до точки № 18;

от точки № 18 (N54.58876 E37.32804), расположенной на территории н.п. Сухотино, линия границы проходит в юго-западном направлении до точки № 19;

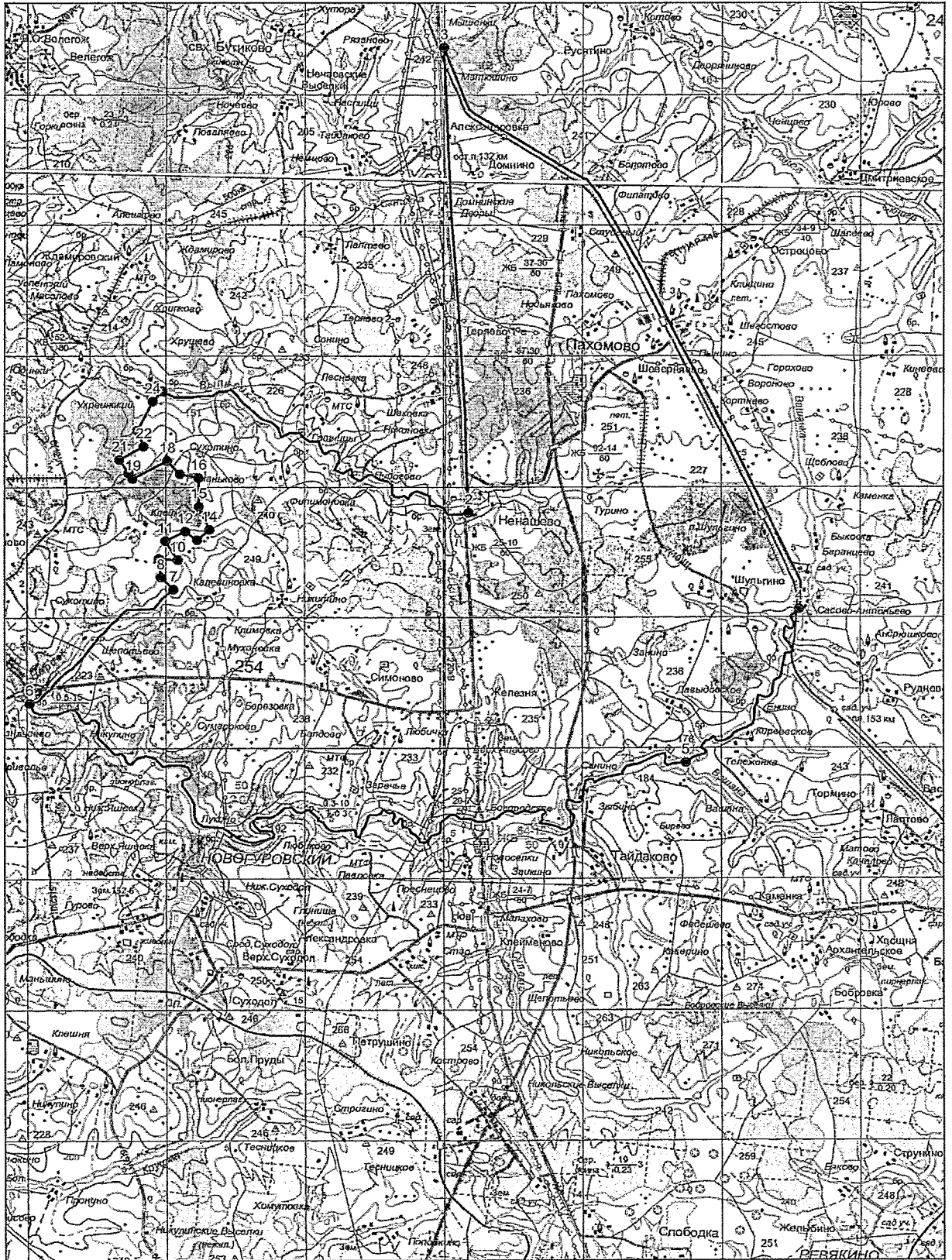
от точки № 19 (N54.58358 E37.31272) линия границы проходит в общем северо-западном направлении через точку № 20 (N54.58516 E37.31081) до точки № 21;

от точки № 21 (N54.58876 E37.30660) линия границы проходит в северо-восточном направлении до точки № 22;

от точки № 22 (N54.59258 E37.31732) линия границы проходит в северо-западном направлении до точки № 23;

от точки № 23 (N54.59686 E37.31426) линия границы проходит в общем северо-восточном направлении через точку № 24 (N54.60496 E37.32076) до точки № 1.

"Ненашевское" о/х ТРООО и Р
Площадь 25300 га
Масштаб 1:150000



«Поленовское» о/х ООО «ЛИГА» Заокского района Тульской области
(площадь 19363 га)

Северная граница:

от точки № 1 (N54.83442 E37.26083), расположенной на среднем течении р. Оки, линия границы проходит в юго-восточном направлении через н. п. Ланьшинский Карьер до точки № 2;

от точки № 2 (N54.83133 E37.27487), расположенной на автодороге Серпухов – Заокский (кадастровый номер 71:09:010201), линия границы проходит по автодороге Серпухов – Заокский (кадастровый номер 71:09:010201) до точки № 3;

от точки № 3 (N54.80296 E37.28977), расположенной на автодороге Серпухов – Заокский (кадастровый номер 71:09:010201), линия границы проходит по территории н. п. Волковичи в восточном направлении до точки № 4;

от точки № 4 (N54.80273 E37.30125), расположенной на территории н. п. Волковичи, линия границы проходит по территории н. п. Шевернево в общем северо-восточном направлении через точку № 5 (N54.80453 E37.30776) до точки № 6;

от точки № 6 (N54.80791 E37.31963), расположенной на грунтовой дороге, линия границы проходит по грунтовой дороге в юго-восточном направлении до точки № 7;

от точки № 7 (N54.79936 E37.35063), расположенной на грунтовой дороге, линия границы проходит через н. п. Тетерево в восточном направлении до точки № 8;

восточная граница:

от точки № 8 (N54.79868 E37.37246), расположенной на железной дороге Серпухов – Ясногорск (кадастровый номер 71:09:020501), линия границы проходит по железной дороге Серпухов – Ясногорск (кадастровый номер 71:09:020501) через н. п. Яковлевский участок, Никольское, Заокский, Тарусская до точки № 9;

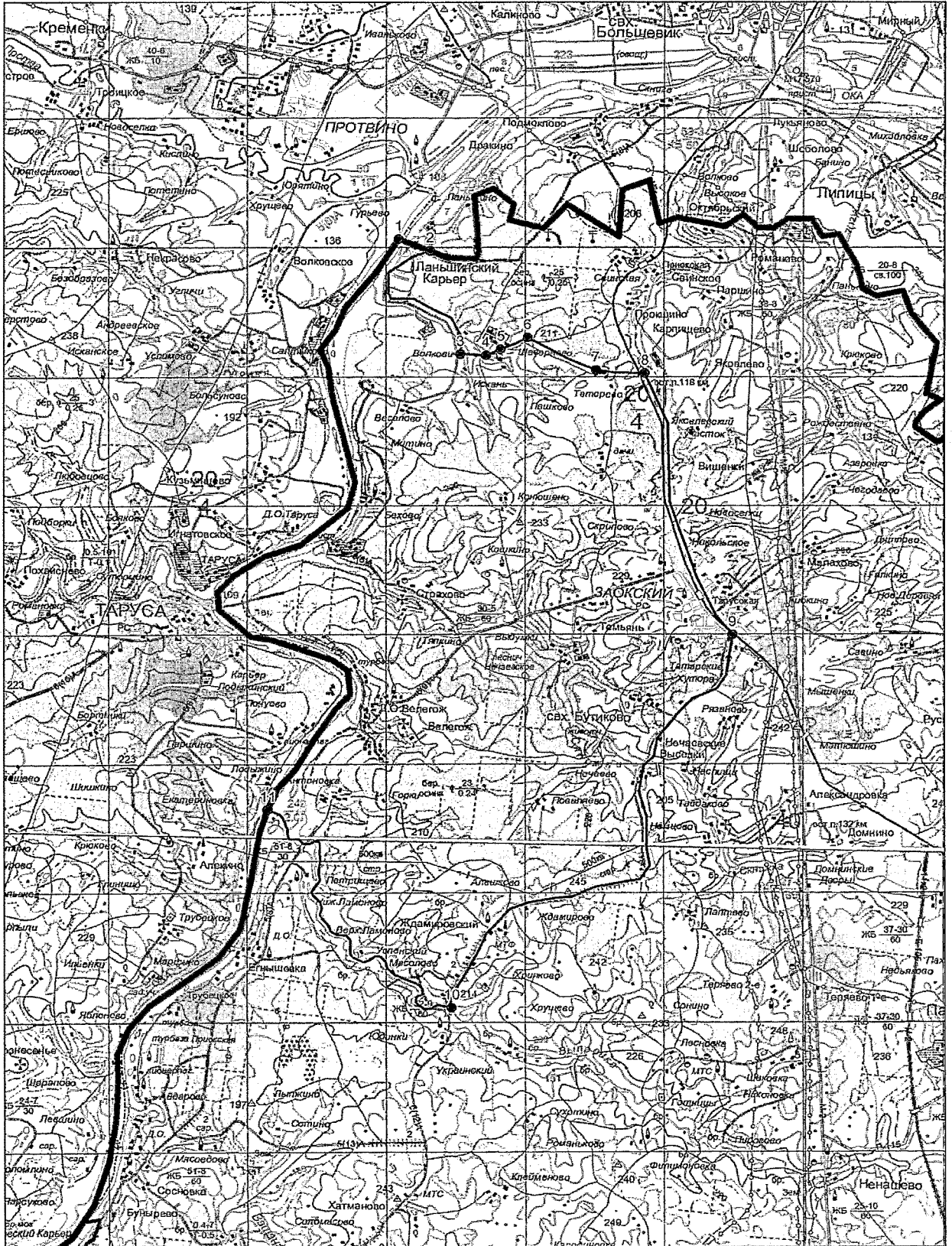
от точки № 9 (N54.72623 E37.41456), расположенной на железной дороге Серпухов – Ясногорск (кадастровый номер 71:09:020501), линия границы проходит по автодороге Заокский – Масалово через н. п. Тарусская, Татарские Хутора, Рязаново, Нечаевские Выселки, Нечаево, Тайдаково, Немцово, Ждамирово, Алешково, Ждамировский до точки № 10;

юго-западная граница:

от точки № 10 (N54.62116 E37.29320), расположенной на автомобильном мосту через р. Выпрейка, линия границы проходит вниз по среднему течению р. Выпрейка до точки № 11;

от точки № 11 (N54.67489 E37.20915), расположенной на среднем течении р. Оки, линия границы проходит вверх по среднему течению р. Оки до точки № 1.

«Поленовское» о/х ООО «ЛИГА» Заокского района
Площадь 19363 га
Масштаб 1:150000



«Тетеревское» о/х ОАО НПО «Сплав» Заокского района Тульской области
(площадь 6669 га)

Северная граница:

от точки № 1 (N54.84679 E37.29413), расположенной на территории н. п. Ланьшино, линия границы проходит по административной границе с Московской областью в восточном направлении до точки № 2;

от точки № 2 (N54.84904 E37.30255) линия границы проходит по административной границе с Московской областью в юго-восточном направлении до точки № 3;

от точки № 3 (N54.84477 E37.31174) линия границы проходит по административной границе с Московской областью в южном направлении до точки № 4;

от точки № 4 (N54.84027 E37.31021) линия границы проходит по административной границе с Московской областью в восточном направлении до точки № 5;

от точки № 5 (N54.83824 E37.32552) линия границы проходит по административной границе с Московской областью в северо-восточном направлении до точки № 6;

от точки № 6 (N54.84499 E37.33586) линия границы проходит по административной границе с Московской областью в юго-восточном направлении до точки № 7;

от точки № 7 (N54.83644 E37.35921) линия границы проходит по административной границе с Московской областью в северном направлении до точки № 8;

от точки № 8 (N54.84949 E37.36036) линия границы проходит по административной границе с Московской областью в северо-восточном направлении до точки № 9;

от точки № 9 (N54.85219 E37.37223) линия границы проходит по административной границе с Московской областью в южном направлении до точки № 10;

от точки № 10 (N54.84027 E37.37720) линия границы проходит по административной границе с Московской областью в общем восточном направлении через точку № 11 (N54.84207 E37.38524) до точки № 12;

от точки № 12 (N54.83982 E37.40668), расположенной на территории н. п. Октябрьский, линия границы проходит по административной границе с Московской областью в северо-восточном направлении до точки № 13;

от точки № 13 (N54.84319 E37.41472) линия границы проходит по административной границе с Московской областью в юго-восточном направлении до точки № 14;

от точки № 14 (N54.83959 E37.42123) линия границы проходит по административной границе с Московской областью в восточном направлении до точки № 15;

восточная граница:

от точки № 15 (N54.83959 E37.42850), расположенной на автодороге Серпухов – Октябрьский (кадастровый номер 71:09:010301), линия границы проходит по автодороге Серпухов – Октябрьский (кадастровый номер 71:09:010301) через н.п. Романово, Яковлево, Рождествено, Вишенки, Малахово до точки № 16;

южная граница:

от точки № 16 (N54.74941 E37.44174), расположенной на автодороге Серпухов – Заокский (кадастровый номер 71:09:010201), линия границы проходит по автодороге Серпухов – Заокский (кадастровый номер 71:09:010201) через н.п. Тарусская до точки № 17;

от точки № 17 (N54.74333 E37.41265), расположенной на автодороге Серпухов – Заокский (кадастровый номер 71:09:010201), линия границы проходит в западном направлении по территории н.п. Тарусская до точки № 18;

западная граница:

от точки № 18 (N54.74176 E37.39810), расположенной на железной дороге Ясногорск – Серпухов (кадастровый номер 71:09:020501), линия границы проходит по железной дороге Ясногорск – Серпухов (кадастровый номер 71:09:020501) через н.п. Никольское до точки № 19;

от точки № 19 (N54.79868 E37.37246), расположенной на железной дороге Ясногорск – Серпухов (кадастровый номер 71:09:020501), линия границы проходит в западном направлении через н.п. Тетерево по грунтовой дороге до точки № 20;

от точки № 20 (N54.79868 E37.35829), расположенной на грунтовой дороге, линия границы проходит по грунтовой дороге в северо-западном направлении до точки № 21;

от точки № 21 (N54.80791 E37.31963), расположенной на грунтовой дороге, линия границы проходит по территории н.п. Шевернево в юго-западном направлении до точки № 22;

от точки № 22 (N54.80273 E37.30125), расположенной на грунтовой дороге, линия границы проходит по территории н.п. Шевернево в западном направлении до точки № 23;

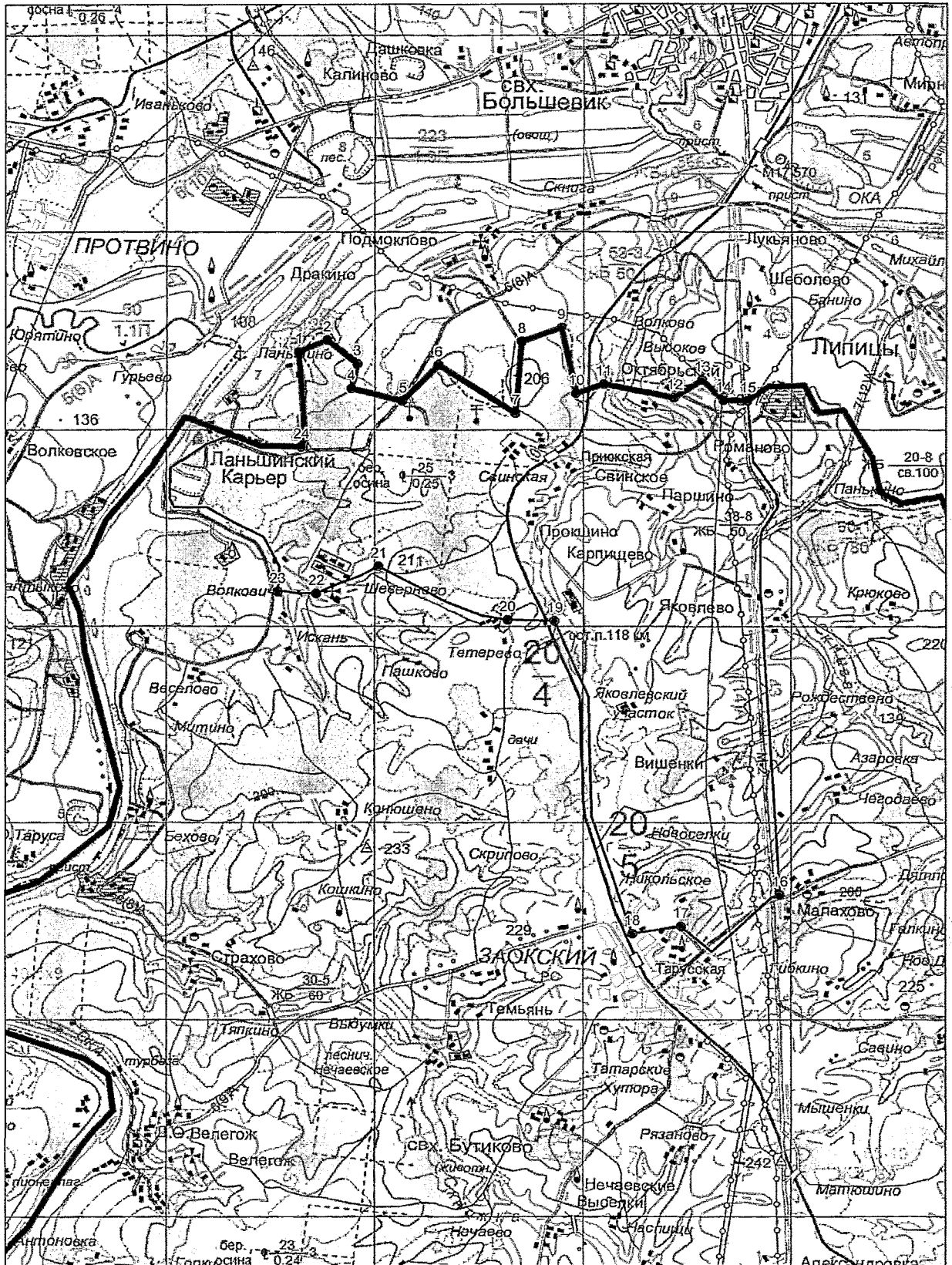
от точки № 23 (N54.80296 E37.28977), расположенной на автодороге Серпухов – Заокский (кадастровый номер 71:09:010201), линия границы проходит по автодороге Серпухов – Заокский (кадастровый номер 71:09:010201) через н.п. Волковичи, Ланьшинский Карьер до точки № 24;

от точки № 24 (N54.82947 E37.29566), расположенной на автодороге Серпухов – Заокский (кадастровый номер 71:09:010201), линия границы проходит в северном направлении до точки № 1.

"Тетеревское" о/х ОАО НПО "Сплав"

Площадь 6669 га

Масштаб 1:100000



«Архангельское» о/х ОДОУ Каменского района Тульской области
(площадь 15502 га)

Северо-западная граница:

от точки № 1 (N53,269796 E37,694848), расположенной на среднем течении р. Каменка, линия границы проходит вниз по среднему течению р. Каменка до точки № 2;

от точки № 2 (N53,312220 E37,846613), расположенной на среднем течении р. Ситова Меча, линия границы проходит вверх по среднему течению р. Ситова Меча до точки № 3;

от точки № 3 (N53,373758 E37,785503), расположенной на среднем течении р. Ситова Меча, линия границы проходит в северном направлении до точки № 4;

от точки № 4 (N53,400428 E37,803956) линия границы проходит в восточном направлении через точку № 5 (N53,402219 E37,816488) до точки № 6;

восточная граница:

от точки № 6 (N53,397971 E37,830564), расположенной на автодороге Доробино-Ефремов, линия границы проходит по автодороге Доробино-Ефремов в юго-восточном направлении до пересечения р. Красивая Меча точка № 7;

от точки № 7 (N53,30310 E37,925032), расположенной на автодороге Доробино-Ефремов пересечении р. Красивая Меча, линия границы проходит вверх по среднему течению р. Красивая Меча до точки № 8;

от точки № 8 (N53,325117 E37,948296) расположенной в среднем течении р. Красивая Меча линия границы проходит по административной границе Каменского и Воловского районов в юго-восточном направлении до точки № 9;

от точки № 9 (N53,312965 E37,984259) линия границы проходит в юго-западном направлении по административной границе Каменского и Ефремовского районов до точки № 10;

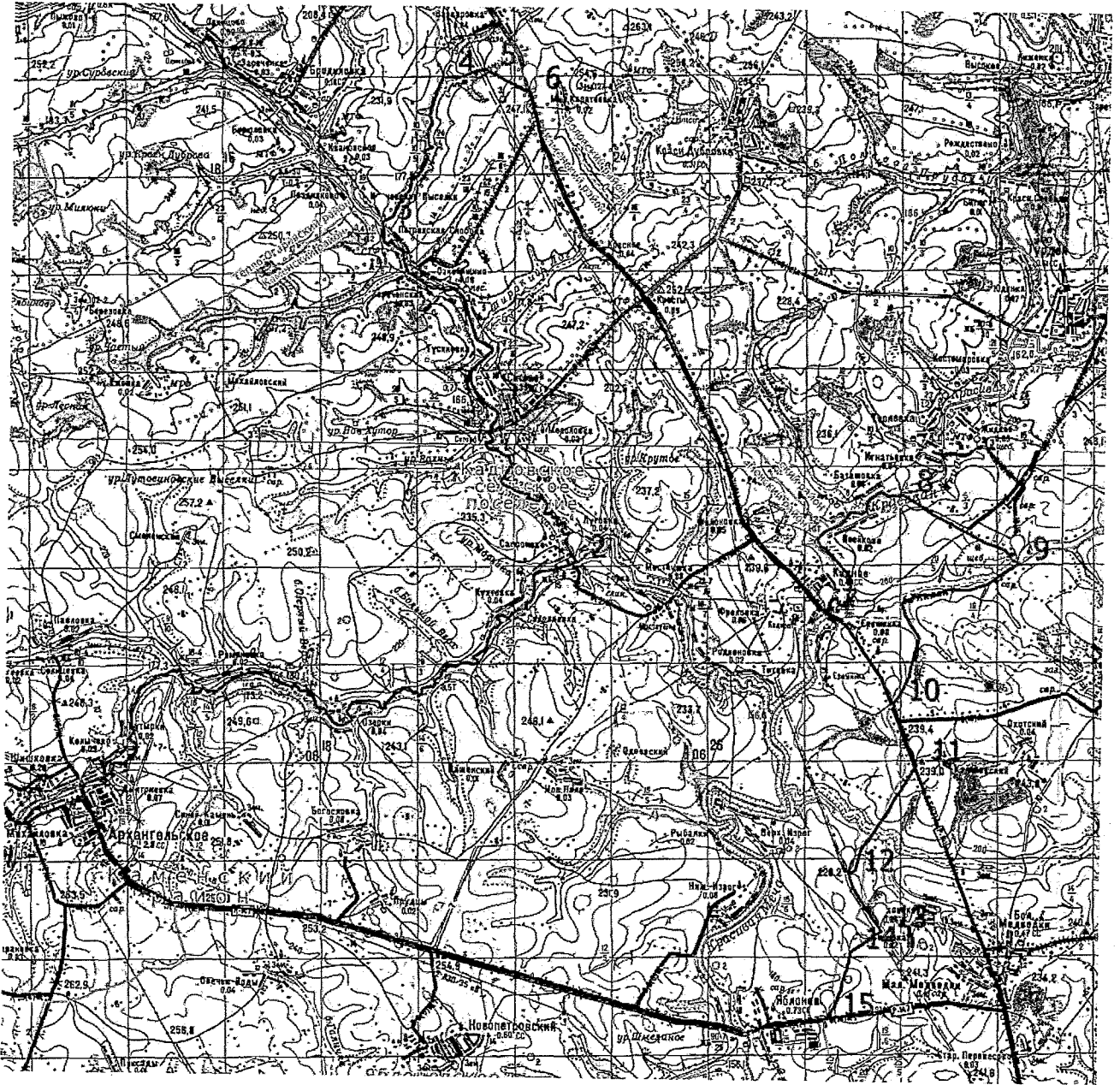
от точки № 10 (N53,286636 E37,946079), расположенной на автодороге Доробино-Ефремов, линия границы проходит по автодороге Доробино-Ефремов в юго-восточном направлении до точки № 11;

от точки № 11 (N53,275581 E37,953696), расположенной на автодороге Доробино-Ефремов, линия границы проходит по административной границе Каменского и Ефремовского районов через точки № 12 (N53,255268 E37,933083), № 13 (N53,244939 E37,943368), № 14 (N53,241035 E37,933841) до автодороги Архангельское - Б.Медведки точка № 15;

южная граница:

от точки № 15 (N53,228757 E37,927146), расположенной на автодороге Архангельское - Б. Медведки, линия границы проходит по автодороге Архангельское - Б. Медведки до точки № 1.

«Архангельское» о/х ОДОУ Каменского района
Площадь 15502 га
Масштаб 1:100000



«Вознесенское» о/х ОДОУ Каменского района Тульской области
(площадь 2976 га)

Северная граница:

от точки № 1 (N53.09787 E37.77265), расположенной на автодороге Елань – Ефремов (кадастровый номер 71:10:020101), линия границы проходит по автодороге Елань – Ефремов (кадастровый номер 71:10:020101) через н.п. Марковка, Галица, Заречье до точки № 2;

от точки № 2 (N53.13908 E37.88919), расположенной на автодороге Елань – Ефремов (кадастровый номер 71:10:020101), линия границы проходит в юго-восточном направлении до точки № 3;

восточная граница:

от точки № 3 (N53.13503 E37.90603) линия границы проходит в юго-западном направлении до точки № 4;

от точки № 4 (N53.12715 E37.89416) линия границы проходит в южном направлении до точки № 5;

от точки № 5 (N53.11433 E37.89148) линия границы проходит в юго-западном направлении до точки № 6;

от точки № 6 (N53.10893 E37.87387) линия границы проходит в юго-восточном направлении до точки № 7;

от точки № 7 (N53.10218 E 37.88497) линия границы проходит в юго-западном направлении через точку № 8 (N53.09430 E37.86545) до точки № 9;

от точки № 9 (N53.09025 E37.86200) линия границы проходит в южном направлении до точки № 10;

южная граница:

от точки № 10 (N53.08440 E37.86583) линия границы проходит в западном направлении до точки № 11;

от точки № 11 (N53.08418 E37.85473) линия границы проходит в южном направлении до точки № 12;

от точки № 12 (N53.07900 E37.85320) линия границы проходит в западном направлении до точки № 13;

от точки № 13 (N53.07901 E37.84057) линия границы проходит в северо-западном направлении до точки № 14;

от точки № 14 (N53.08261 E37.83712) линия границы проходит в юго-западном направлении до точки № 15;

западная граница:

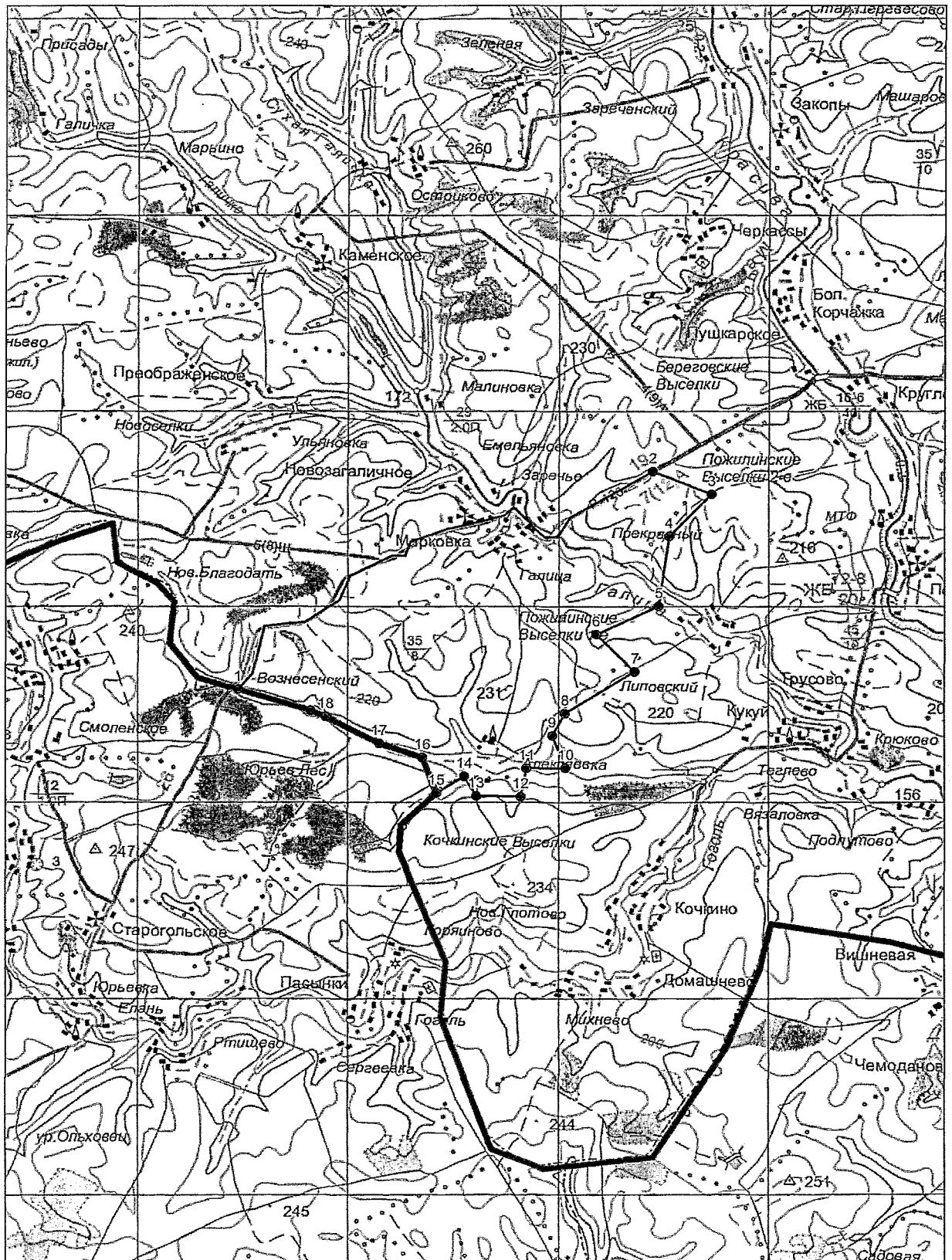
от точки № 15 (N53.07942 E37.82930) линия границы проходит в северо-западном направлении до точки № 16;

от точки № 16 (N53.08595 E37.82509) линия границы проходит в западном направлении до точки № 17;

от точки № 17 (N53.08842 E37.81284) линия границы проходит в северо-западном направлении до точки № 18;

от точки № 18 (N53.09315 E37.79753) линия границы проходит в западном направлении через точку № 19 (N53.09427 E37.79332) до точки № 1.

"Вознесенское" о/х ОДОУ Каменского района
Площадь 2976 га
Масштаб 1:100000



«Каменское» о/х НП «Охотничье-рыболовное хозяйство» Каменского района
Тульской области (площадь 24183 га)

Северная граница:

от точки № 1 (N53.21105 E37.57627), расположенной на грунтовой дороге, линия границы проходит по грунтовой дороге в восточном направлении до точки № 2;

от точки № 2 (N53.21153 E37.58829) линия границы проходит по грунтовой дороге в общем северо-восточном направлении через точки № 3 (N53.21536 E37.59135), № 4 (N53.22368 E37.60284), № 5 (N53.22548 E37.60858), № 6 (N53.23403 E37.62466) до точки № 7;

от точки № 7 (N53.23538 E37.62926) линия границы проходит в общем восточном направлении через точку № 8 (N53.23538 E37.63576) до точки № 9;

от точки № 9 (N53.23741 E37.64648) линия границы проходит в северо-восточном направлении до точки № 10;

от точки № 10 (N53.23966 E37.65452), расположенной на автодороге Цыгановка–Новопетровский (кадастровый номер 71:10:020201), линия границы проходит по автодороге Цыгановка – Новопетровский (кадастровый номер 71:10:020201) через н. п. Барановка, Архангельское, Овечьи Воды до точки № 11;

восточная граница:

от точки № 11 (N53.24100 E37.80574), расположенной на автодороге Архангельское – Новопетровский (кадастровый номер 71:10:010401), линия границы проходит по автодороге Архангельское – Новопетровский (кадастровый номер 71:10:010401) до точки № 12;

от точки № 12 (N53.22435 E37.80420), расположенной на автодороге Архангельское – Новопетровский (кадастровый номер 71:10:010401), линия границы проходит по территории н.п. Новопетровский в юго-восточном направлении до точки № 13;

от точки № 13 (N53.22255 E37.80803), расположенной на территории н.п. Новопетровский, линия границы проходит в южном направлении до точки № 14;

от точки № 14 (N53.21918 E37.80880), расположенной на среднем течении ручья, впадающего в р. Сухая Галичка, линия границы проходит по среднему течению ручья, впадающего в р. Сухая Галичка до точки № 15;

от точки № 15 (N53.19780 E37.80497), расположенной на среднем течении р. Сухая Галичка, линия границы проходит по среднему течению р. Сухая Галичка до точки № 16;

от точки № 16 (N53.18250 E37.81798), расположенной на автодороге Каменское – Ефремово (кадастровый номер 71:10:020301), линия границы проходит по автодороге Каменское – Ефремово (кадастровый номер 71:10:020301) до точки № 17;

от точки № 17 (N53.14853 E37.89838), расположенной на автодороге Каменское – Ефремово (кадастровый номер 71:10:020301), линия границы проходит в юго-западном направлении до точки № 18;

от точки № 18 (N53.14425 E37.88804) линия границы проходит в восточном направлении до точки № 19;

южная граница:

от точки № 19 (N53.14380 E37.90373), расположенной на автодороге Ефремов – Хомутово (кадастровый номер 71:10:020101) линия границы проходит по автодороге Ефремов – Хомутово (кадастровый номер 71:10:020101) через н.п. Заречье, Галица, Марковка, Вознесенский до точки № 20;

от точки № 20 (N53.09787 E37.77265), расположенной на автодороге Ефремов – Хомутово (кадастровый номер 71:10:020101), линия границы проходит по административной границе с Орловской областью в западном направлении до точки № 21;

от точки № 21 (N53.09990 E37.76116) линия границы проходит в северо-западном направлении до точки № 22;

от точки № 22 (N53.10620 E37.75274) линия границы проходит по административной границе с Орловской областью в северном направлении до точки № 23;

от точки № 23 (N53.11385 E37.75389) линия границы проходит по административной границе с Орловской областью в общем северо-западном направлении через точку № 24 (N53.11722 E 37.74891) до точки № 25;

от точки № 25 (N53.12082 E37.73743) линия границы проходит по административной границе с Орловской областью в северном направлении до точки № 26;

от точки № 26 (N53.12802 E37.73590) линия границы проходит по административной границе с Орловской областью в общем юго-западном направлении через точки № 27 (N53.12465 E37.72097), № 28 (N53.11902 E37.70068), № 29 (N53.10957 E37.68498) до точки № 30;

от точки № 30 (N53.10620 E37.67082) линия границы проходит по административной границе с Орловской областью в западном направлении до точки № 31;

от точки № 31 (N53.10642 E37.65474) линия границы проходит по административной границе с Орловской областью в южном направлении до точки № 32;

от точки № 32 (N53.09540 E37.647851) линия границы проходит по административной границе с Орловской областью в общем западном направлении через точки № 33 (N53.09517 E37.63752), № 34 (N53.09787 E37.62603) до точки № 35;

западная граница:

от точки № 35 (N53.09877 E37.60880) линия границы проходит по административной границе с Орловской областью в северном направлении до точки № 36;

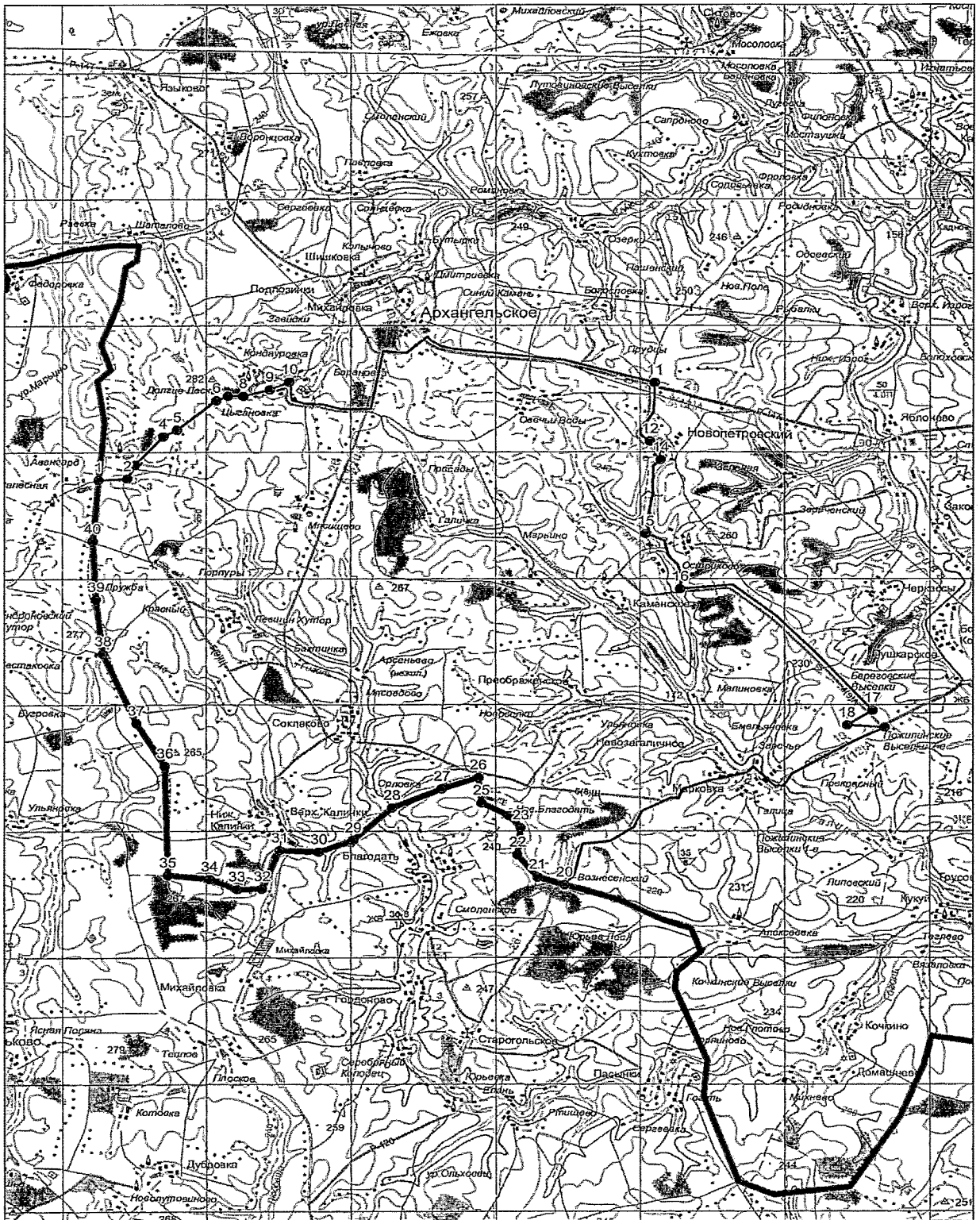
от точки № 36 (N53.12982 E37.60651) линия границы проходит по административной границе с Орловской областью в общем северо-западном направлении через точку № 37 (N53.14175 E37.59426) до точки № 38;

от точки № 38 (N53.16132 E37.57971), расположенной на территории н.п. Шестаковка, линия границы проходит по административной границе с Орловской областью в общем северном направлении через точки № 39 (N53.17685 E37.57627), № 40 (N53.19350 E37.57435) до точки № 1.

"Каменское" о/х НП "Охотничье-рыболовное хозяйство"

Площадь 24183 га

Масштаб 1:150000



«Каменское» о/х ТРООО и Р Каменского района Тульской области
(площадь 19428 га)

Северная граница:

от точки № 1 (N53.40098 E37.51786) линия границы проходит в юго-восточном направлении до точки № 2;

от точки № 2 (N53.39581 E37.52820), расположенной на грунтовой дороге, линия границы проходит в восточном направлении до точки № 3;

от точки № 3 (N53.38928 E37.55653) линия границы проходит в юго-восточном направлении до точки № 4;

от точки № 4 (N53.38186 E37.56801) линия границы проходит в юго-западном направлении до точки № 5;

от точки № 5 (N53.37353 E37.54887) линия границы проходит в юго-восточном направлении до точки № 6;

от точки № 6 (N53.36386 E37.57873) линия границы проходит в северо-восточном направлении до точки № 7;

от точки № 7 (N53.37421 E37.59366) линия границы проходит в северном направлении до точки № 8;

от точки № 8 (N53.38546 E37.58906) линия границы проходит в восточном направлении до точки № 9;

от точки № 9 (N53.38906 E37.60668) линия границы проходит в юго-восточном направлении до точки № 10;

от точки № 10 (N53.38028 E37.61701) линия границы проходит в южном направлении до точки № 11;

от точки № 11 (N53.37128 E37.61701) линия границы проходит в восточном направлении до точки № 12;

от точки № 12 (N53.37286 E37.62964) линия границы проходит в северном направлении до точки № 13;

от точки № 13 (N53.37983 E37.63309) линия границы проходит в общем восточном направлении через точку № 14 (N53.38501 E37.65606) до точки № 15;

от точки № 15 (N53.38996 E37.68286) линия границы проходит в южном направлении по урочищу Милюки до точки № 16;

от точки № 16 (N53.36948 E37.69089) линия границы проходит в северо-восточном направлении до точки № 17;

от точки № 17 (N53.37308 E37.70161) линия границы проходит в северо-западном направлении до точки № 18;

от точки № 18 (N53.37758 E37.69549) линия границы проходит в северо-восточном направлении до точки № 19;

от точки № 19 (N53.38006 E37.70008) линия границы проходит в юго-восточном направлении до точки № 20;

от точки № 20 (N53.37173 E37.71808) линия границы проходит в юго-западном направлении до точки № 21;

от точки № 21 (N53.36858 E37.71463) линия границы проходит в юго-восточном направлении до точки № 22;

от точки № 22 (N53.35846 E37.72956) линия границы проходит в северо-восточном направлении до точки № 23;

восточная граница:

от точки № 23 (N53.37870 E37.77780), расположенной на русле р. Ситова Меча, линия границы проходит вниз по руслу р. Ситова Меча до точки № 24;

юго-западная граница:

от точки № 24 (N53.31365 E37.84232), расположенной в устье р. Ситова Меча, линия границы проходит вверх по руслу р. Каменка до точки № 25;

от точки № 25 (N53.26328 E37.68017), расположенной на автодороге Чернь – Архангельское (кадастровый номер 71:10:010101), линия границы проходит по автодороге Чернь – Архангельское (кадастровый номер 71:10:010101) через н.п. Михайловка, Шишковка, Подлозинки, Сергеевка, Воронцовка, Языково, Молчаново до точки № 26;

от точки № 26 (N53.33056 E37.48226), расположенной на автодороге Чернь – Архангельское (кадастровый номер 71:10:010101) линия границы проходит в северо-западном направлении до точки № 27;

от точки № 27 (N53.34204 E37.48111), расположенной на территории н.п. Курбатово, линия границы проходит в северо-восточном направлении до точки № 28;

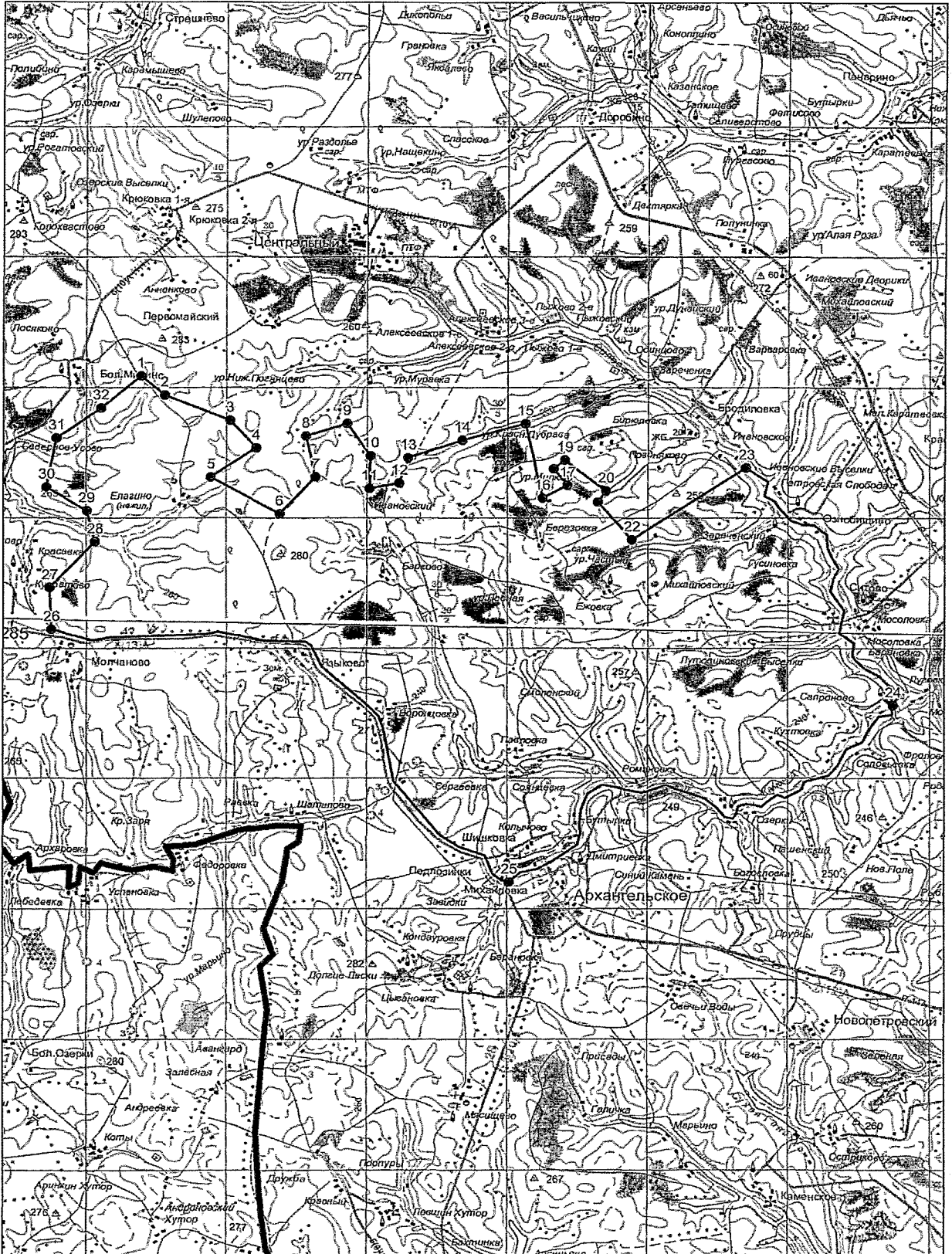
от точки № 28 (N53.35508 E37.49987) линия границы проходит в северном направлении до точки № 29;

от точки № 29 (N53.36363 E37.49604) линия границы проходит в северо-западном направлении до точки № 30;

от точки № 30 (N53.36994 E37.47881) линия границы проходит в северном направлении до точки № 31;

от точки № 31 (N53.38344 E37.48226) линия границы проходит в общем северо-восточном направлении через точку № 32 (N53.39198 E37.50102) до точки № 1.

"Каменское" о/х ТРООО и Р
Площадь 19428 га
Масштаб 1:150000



«Молчановское» о/х ОДОУ Каменского района Тульской области
(площадь 10913 га)

Северная граница:

от точки № 1 (N53.33191 E37.45469), расположенной на автодороге Спасское – Архангельское (кадастровый номер 71:10:010101), линия границы проходит по автодороге Спасское – Архангельское (кадастровый номер 71:10:010101) через н.п. Молчаново до точки № 2;

восточная граница:

от точки № 2 (N53.32853 E37.59098), расположенной на автодороге Спасское – Архангельское (кадастровый номер 71:10:010101), линия границы проходит по автодороге Спасское – Архангельское (кадастровый номер 71:10:010101) через н.п. Языково, Воронцовка, Шишковка, Михайловка до точки № 3;

от точки № 3 (N53.25316 E37.71118), расположенной на автодороге Архангельское – Кондауровка (кадастровый номер 71:10:030201), линия границы проходит по автодороге Архангельское – Кондауровка (кадастровый номер 71:10:030201) через н.п. Архангельское, Барановка до точки № 4;

южная граница:

от точки № 4 (N53.23246 E37.68859), расположенной на автодороге Архангельское – Кондауровка (кадастровый номер 71:10:030201), линия границы проходит по автодороге Архангельское – Кондауровка (кадастровый номер 71:10:030201) через н.п. Цыгановка до точки № 5;

от точки № 5 (N53.23966 E37.65452), расположенной на автодороге Архангельское – Кондауровка (кадастровый номер 71:10:030201), линия границы проходит по н.п. Кондауровка в западном направлении до точки № 6;

от точки № 6 (N53.23403 E37.62466), расположенной на грунтовой дороге, линия границы проходит по грунтовой дороге в юго-западном направлении до точки № 7;

от точки № 7 (N53.21153 E37.58829), расположенной на грунтовой дороге, линия границы проходит по грунтовой дороге в западном направлении до точки № 8;

западная граница:

от точки № 8 (N53.21105 E37.57627), расположенной на грунтовой дороге, линия границы проходит по административной границе с Липецкой областью в северном направлении до точки № 9;

от точки № 9 (N53.23895 E37.57473) линия границы проходит по административной границе с Липецкой областью в северо-восточном направлении до точки № 10;

от точки № 10 (N53.24232 E37.58009) линия границы проходит по административной границе с Липецкой областью в общем северном направлении через точки № 11 (N53.24930 E37.57588), № 12 (N53.26235 E37.58354) до точки № 13;

от точки № 13 (N53.27135 E37.58545) линия границы проходит по административной границе с Липецкой областью в северо-восточном направлении до точки № 14;

от точки № 14 (N53.27337 E37.59005) линия границы проходит по административной границе с Липецкой областью в северном направлении до точки № 15;

от точки № 15 (N53.27765 E37.59081), расположенной на русле р. Грязная, линия границы проходит вниз по среднему течению р. Грязная до точки № 16;

от точки № 16 (N53.27630 E37.46257), расположенной на русле р. Грязная, линия границы проходит в северо-восточном направлении до точки № 17;

от точки № 17 (N53.28215 E37.46678) линия границы проходит по административной границе с Липецкой областью в северо-западном направлении до точки № 18;

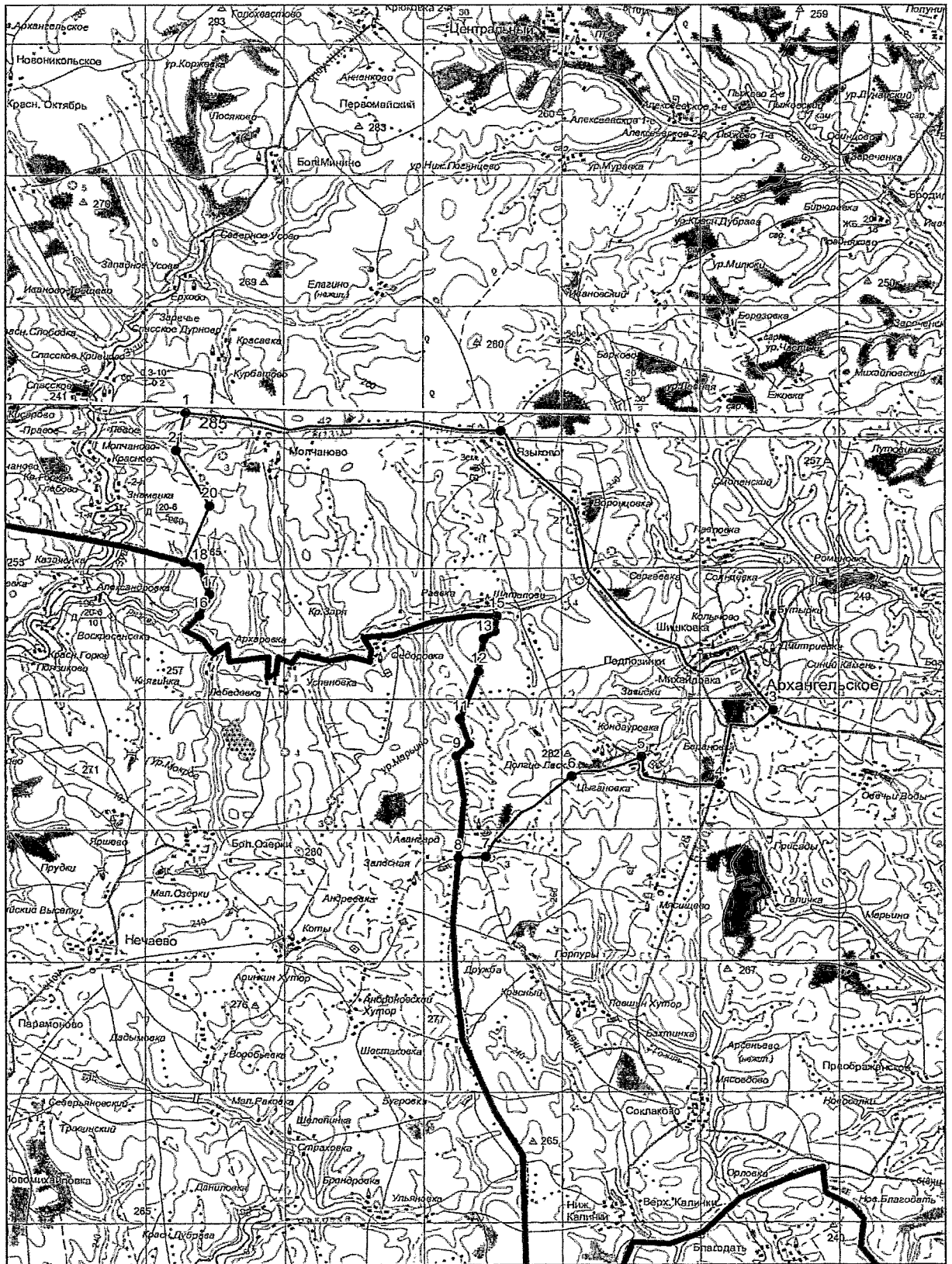
от точки № 18 (N53.28957 E37.46219) линия границы проходит по административной границе с Липецкой областью в западном направлении до точки № 19;

от точки № 19 (N53.29092 E37.45568) линия границы проходит в северном направлении до точки № 20;

от точки № 20 (N53.30649 E37.46579) линия границы проходит в северо-западном направлении до точки № 21;

от точки № 21 (N53.32156 E37.45086) линия границы проходит в северном направлении до точки № 1.

"Молчановское" о/х ОДОУ Каменского района
Площадь 10913 га
Масштаб 1:150000



«Яблонеvское» о/х ОДОУ Каменского района Тульской области
(площадь 6896 га)

Северная граница:

от точки № 1 (N53.24100 E37.80574), расположенной на автодороге Архангельское – Мал. Медведки (кадастровый номер 71:10:010401:120), линия границы проходит по автодороге Архангельское – Мал. Медведки (кадастровый номер 71:10:010401:120) через н.п. Яблонево до точки № 2;

восточная граница:

от точки № 2 (N53.22998 E37.93092), расположенной на автодороге Архангельское – Мал. Медведки (кадастровый номер 71:10:010401:120), линия границы проходит по административной границе с Ефремовским районом в юго-западном направлении до точки № 3;

от точки № 3 (N53.22458 E37.92632) линия границы проходит по административной границе с Ефремовским районом в юго-восточном направлении до точки № 4;

от точки № 4 (N53.21918 E37.93321) линия границы проходит по административной границе с Ефремовским районом в северо-восточном направлении до точки № 5;

от точки № 5 (N53.22593 E37.94661) линия границы проходит по административной границе с Ефремовским районом в общем юго-восточном направлении через точку № 6 (N53.21220 E37.96307) до точки № 7;

от точки № 7 (N53.20275 E37.98145) линия границы проходит по административной границе с Ефремовским районом в южном направлении до точки № 8;

от точки № 8 (N53.18993 E37.97877) линия границы проходит по административной границе с Ефремовским районом в юго-западном направлении до точки № 9;

южная граница:

от точки № 9 (N53.17553 E37.96882), расположенной на территории н.п. Левшино, линия границы проходит по административной границе с Ефремовским районом по грунтовой дороге в северо-западном направлении до точки № 10;

от точки № 10 (N53.18138 E37.96346) линия границы проходит по административной границе с Ефремовским районом по грунтовой дороге в западном направлении до точки № 11;

от точки № 11 (N53.18205 E37.95427) линия границы проходит по административной границе с Ефремовским районом по грунтовой дороге в северо-западном направлении до точки № 12;

от точки № 12 (N53.18813 E37.94010), расположенной на русле р. Красивая Меча, линия границы проходит вниз по руслу р. Красивая Меча до точки № 13;

от точки № 13 (N53.16495 E37.92900), расположенной на среднем течении р. Красивая Меча, линия границы проходит по административной границе с Ефремовским районом в юго-западном направлении до точки № 14;

от точки № 14 (N53.16023 E37.91407) линия границы проходит по административной границе с Ефремовским районом в южном направлении до точки № 15;

от точки № 15 (N53.15483 E37.91407) линия границы проходит по административной границе с Ефремовским районом в юго-западном направлении до точки № 16;

западная граница:

от точки № 16 (N53.14853 E37.89838), расположенной на автодороге Ефремов – Каменское (кадастровый номер 71:10:020301), линия границы проходит по автодороге Ефремов – Каменское (кадастровый номер 71:10:020301) до точки № 17;

от точки № 17 (N53.18250 E37.81798), расположенной на автодороге Ефремов – Каменское (кадастровый номер 71:10:020301), линия границы проходит вверх по среднему течению р. Сухая Галичка до точки № 18;

от точки № 18 (N53.21918 E37.80880), расположенной на среднем течении р. Сухая Галичка, линия границы проходит по территории н.п. Новопетровский в северном направлении до точки № 19;

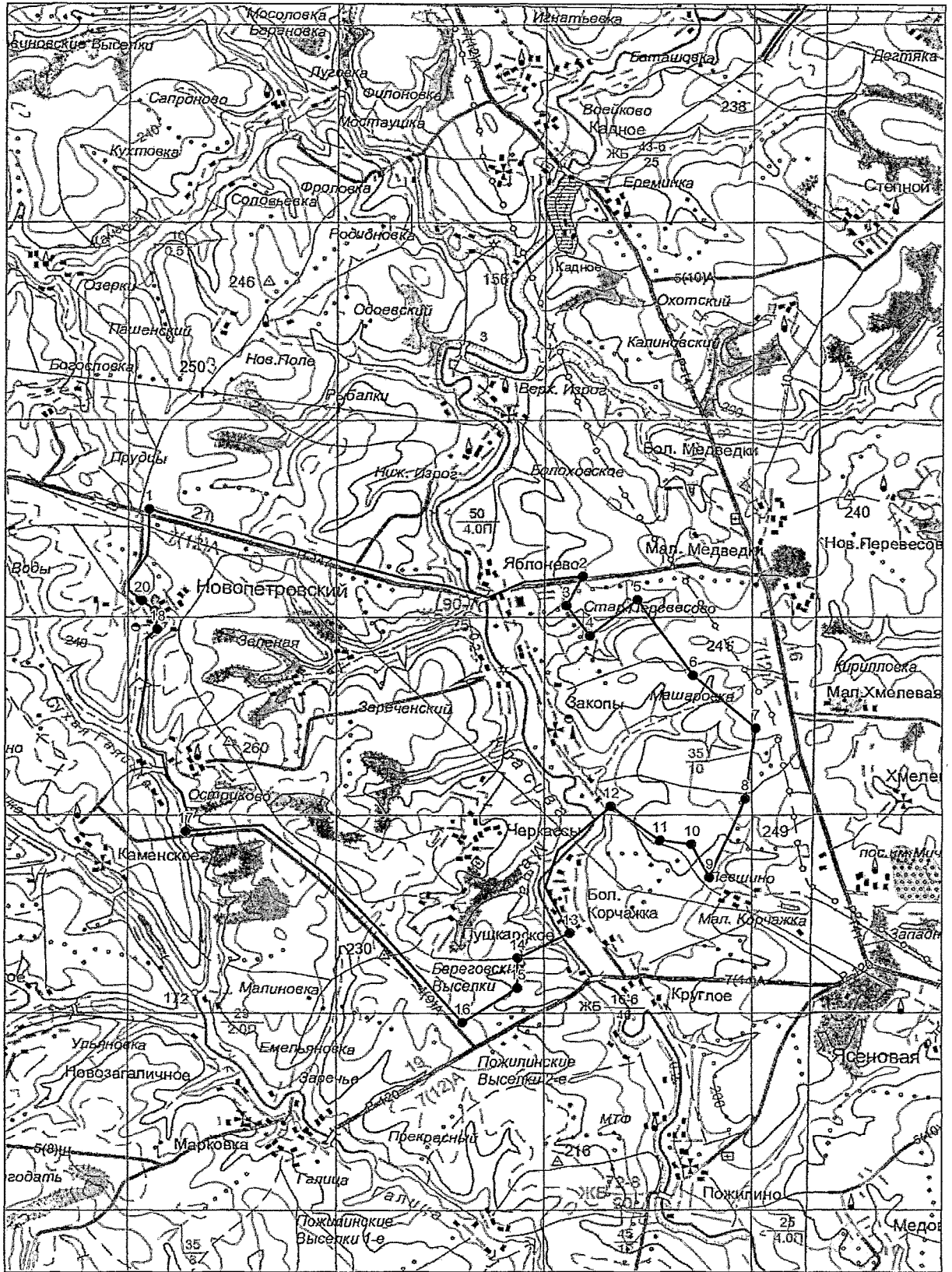
от точки № 19 (N53.22255 E37.80803), расположенной на территории н.п. Новопетровский, линия границы проходит в северо-западном направлении до точки № 20;

от точки № 20 (N53.22435 E37.80420), расположенной на автодороге Новопетровский – Мал. Медведки (кадастровый номер 71:10:020201:245), линия границы проходит по автодороге Новопетровский – Мал. Медведки (кадастровый номер 71:10:020201:245) до точки № 1.

"Яблоневское" о/х ОДОУ Каменского района

Площадь 6896 га

Масштаб 1:100000



О/х АО «Кимовский радиоэлектромеханический завод»
Кимовского района Тульской области (площадь 55991 га)

Северная граница:

от точки № 1 (N53.94046 E38.55099), расположенной на автодороге Кимовск – Таболо, линия границы проходит по автодороге Кимовск – Таболо через н.п. Хомутовка, Покровское, Кропотово, Полевой, Кудашево, Машково до точки № 2;

от точки № 2 (N53.88313 E38.72354), расположенной на автодороге Кимовск – Таболо, линия границы проходит по железной дороге Новольвовск – Казановка до точки № 3;

от точки № 3 (N53.93064 E38.71730), расположенной на железной дороге Донской – Клекотки (кадастровый номер 71:11:010601), линия границы проходит по железной дороге Донской – Клекотки (кадастровый номер 71:11:010601) через н.п. Новольвовск, Михайловский до точки № 4;

восточная граница:

от точки № 4 (N53.90124 E38.84622), расположенной на железной дороге Донской – Клекотки (кадастровый номер 71:11:010601) линия границы проходит по административной границе с Рязанской областью в южном направлении до точки № 5;

от точки № 5 (N53.89910 E38.84453) линия границы проходит по административной границе с Рязанской областью в западном направлении до точки № 6;

от точки № 6 (N53.90675 E38.79514) линия границы проходит по административной границе с Рязанской областью в южном направлении до точки № 7;

от точки № 7 (N53.88177 E38.79323) линия границы проходит по административной границе с Рязанской областью в общем юго-восточном направлении через точку № 8 (N53.87367 E38.81696) до точки № 9;

от точки № 9 (N53.86827 E38.82270) линия границы проходит по административной границе с Рязанской областью в восточном направлении до точки № 10;

от точки № 10 (N53.86715 E38.83419) линия границы проходит по административной границе с Рязанской областью в общем юго-восточном направлении через точку № 11 (N53.86040 E38.84108) до точки № 12;

от точки № 12 (N53.85567 E38.85103) линия границы проходит по административной границе с Рязанской областью в южном направлении до точки № 13;

от точки № 13 (N53.84735 E38.85678) линия границы проходит по административной границе с Рязанской областью в западном направлении до точки № 14;

от точки № 14 (N53.84690 E38.85065) линия границы проходит по административной границе с Рязанской областью в южном направлении до точки № 15;

от точки № 15 (N53.84127 E38.85180) линия границы проходит по административной границе с Рязанской областью в северо-западном направлении до точки № 16;

от точки № 16 (N53.84442 E38.84299) линия границы проходит по административной границе с Рязанской областью в западном направлении до точки № 17;

от точки № 17 (N53.84330 E38.83840) линия границы проходит по административной границе с Рязанской областью в северо-западном направлении до точки № 18;

от точки № 18 (N53.84555 E38.83342) линия границы проходит по административной границе с Рязанской областью в юго-западном направлении до точки № 19;

от точки № 19 (N53.84150 E38.82538) линия границы проходит по административной границе с Рязанской областью в южном направлении до точки № 20;

от точки № 20 (N53.82890 E38.81773) линия границы проходит по административной границе с Рязанской областью в западном направлении до точки № 21;

от точки № 21 (N53.82980 E38.79476), расположенной на среднем течении р. Мокрая Табола, линия границы проходит вниз по среднему течению р. Мокрая Табола до точки № 22;

южная граница:

от точки № 22 (N53.62754 E38.78616), расположенной на среднем течении р. Мокрая Табола, линия границы проходит по административной границе с Куркинским районом в западном направлении до точки № 23;

от точки № 23 (N53.62754 E38.76434) линия границы проходит по административной границе с Куркинским районом в южном направлении до точки № 24;

от точки № 24 (N53.61989 E38.76625) линия границы проходит по административной границе с Куркинским районом в западном направлении до точки № 25;

от точки № 25 (N53.62034 E38.74979) линия границы проходит по административной границе с Куркинским районом в южном направлении до точки № 26;

от точки № 26 (N53.61381 E38.75324) линия границы проходит по административной границе с Куркинским районом в западном направлении до точки № 27;

от точки № 27 (N53.61359 E38.73410), расположенной на территории н.п. Яковлевка, линия границы проходит по административной границе с Куркинским районом в общем северо-западном направлении через точку № 28 (N53.62596 E38.72529) до точки № 29;

от точки № 29 (N53.63316 E38.70845) линия границы проходит в общем западном направлении через точки № 30 (N53.63024 E38.68854), № 31 (N53.63249 E38.67323), № 32 (N53.62866 E38.65753) до точки № 33;

западная граница:

от точки № 33 (N53.63564 E38.59666) линия границы проходит по административной границе с Богородицким районом в общем северном направлении через точку № 34 (N53.64442 E38.59858) до точки № 35;

от точки № 35 (N53.66489 E38.58595), расположенной на среднем течении р. Непрядва, линия границы проходит по среднему течению р. Непрядва до точки № 36;

от точки № 36 (N53.67547 E38.59935), расположенной на среднем течении р. Непрядва, линия границы проходит по административной границе с Богородицким районом в общем северо-западном направлении через точку № 37 (N53.70067 E38.57102) до точки № 38;

от точки № 38 (N53.70517 E38.56107) линия границы проходит по административной границе с Богородицким районом в южном направлении до точки № 39;

от точки № 39 (N53.70112 E38.56030) линия границы проходит по административной границе с Богородицким районом в общем западном направлении через точку № 40 (N53.69954 E38.55188) до точки № 41;

от точки № 41 (N53.69954 E38.54460) линия границы проходит по административной границе с Богородицким районом в южном направлении до точки № 42;

от точки № 42 (N53.69212 E38.54269) линия границы проходит по административной границе с Богородицким районом в западном направлении до точки № 43;

от точки № 43 (N53.69257 E38.53388) линия границы проходит по административной границе с Богородицким районом в юго-западном направлении до точки № 44;

от точки № 44 (N53.68514 E38.52661) линия границы проходит по административной границе с Богородицким районом в западном направлении до точки № 45;

от точки № 45 (N53.68379 E38.49943) линия границы проходит по административной границе с Богородицким районом в северо-западном направлении до точки № 46;

от точки № 46 (N53.69189 E38.48527) линия границы проходит по административной границе с Богородицким районом в юго-западном направлении до точки № 47;

от точки № 47 (N53.68379 E38.46383) линия границы проходит по административной границе с Богородицким районом в общем северном направлении через точки № 48 (N53.69077 E38.46345), № 49 (N53.70022 E38.46842), № 50 (N53.72002 E38.46842) до точки № 51;

от точки № 51 (N53.74274 E38.45770) линия границы проходит по административной границе с Узловским районом в северо-восточном направлении до точки № 52;

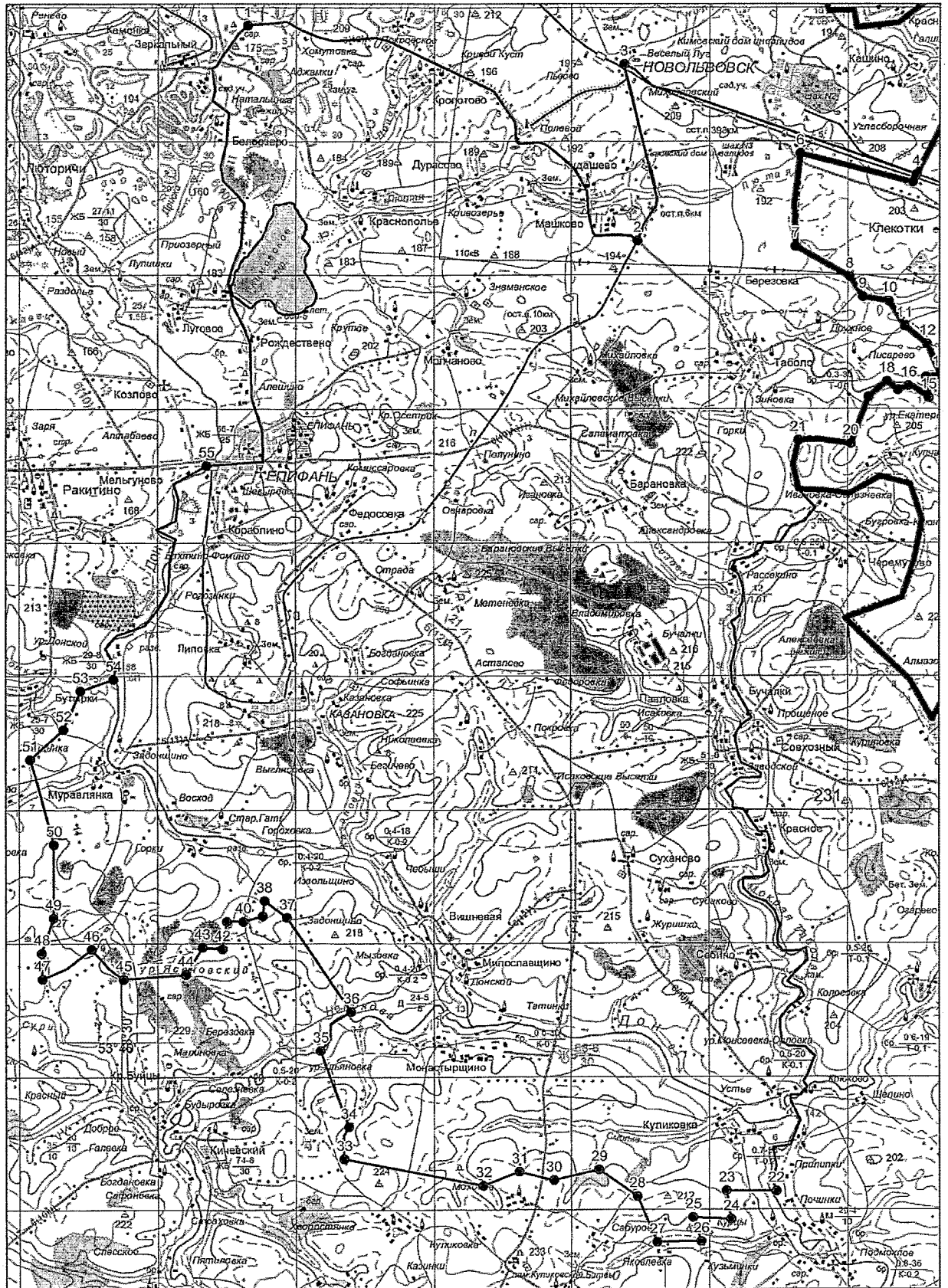
от точки № 52 (N53.75084 E38.47225) линия границы проходит по административной границе с Узловским районом в северном направлении до точки № 53;

от точки № 53 (N53.76119 E38.47953) линия границы проходит по административной границе с Узловским районом в северо-восточном направлении до точки № 54;

от точки № 54 (N53.76434 E38.49407), расположенной на среднем течении р. Дон, линия границы проходит вверх по среднему течению р. Дон до точки № 55;

от точки № 55 (N53.82217 E38.53427), расположенной на автомобильном мосту через р. Дон, линия границы проходит по автодороге Епифань – Кимовск через н.п. Епифань, Алешино, Рождествено, Приозерный, Белоозеро, Зеркальный до точки № 1.

О/х ОАО "Кимовский радиоэлектромеханический завод"
Площадь 55991 га
Масштаб 1:150000



«Зеркальное» о/х ОДОУ Кимовского района Тульской области
(площадь 10298 га)

Северная граница:

от точки № 1 (N53.94592 E38.44814), расположенной на железнодорожном мосту через р. Дон, линия границы проходит по железной дороге Донской – Клековки через н.п. Прощеное, Кимовск, Карачево, Мирный, Ясный, Барма, Львово до точки № 2;

юго-восточная граница:

от точки № 2 (N53.93064 E38.71730), расположенной на железной дороге Донской – Клековки, линия границы проходит по железной дороге Донской – Епифань через н.п. Львовский, Кудашево до точки № 3;

от точки № 3 (N53.88313 E38.72354), расположенной на железной дороге Донской – Клековки, линия границы проходит по автодороге Таболо – Епифань через н.п. Машково, Полевой, Кропотово, Покровское, Хомутовка, Зеркальный, Белоозеро, Приозерный, Рождествено, Алешино, Епифань до точки № 4;

западная граница:

от точки № 4 (N53.82217 E38.53427), расположенной на автомобильном мосту через р. Дон, линия границы проходит вверх по руслу р. Дон до точки № 5;

от точки № 5 (N53.87932 E38.47877), расположенной на русле р. Дон, линия границы проходит в северо-восточном направлении до точки № 6;

от точки № 6 (N53.89124 E38.49140) линия границы проходит по мелиоративным каналам в общем северо-западном направлении через точку № 7 (N53.90002 E38.48374) до точки № 8;

от точки № 8 (N53.91262 E38.47073) линия границы проходит вверх по руслу р. Дон до точки № 1.

"Зеркальное" о/х ОДОУ Кимовского р-на
Площадь 10298 га
Масштаб 1:150000



Зубовское о/х ОДОУ Кимовского района Тульской области
(площадь 27936 га)

Северная граница:

от точки № 1 (N54.02759 E38.41790), расположенной на территории н.п. Задонье, линия границы проходит в восточном направлении до точки № 2;

от точки № 2 (N54.03232 E38.44585) линия границы проходит в северо-восточном направлении до точки № 3;

от точки № 3 (N54.03704 E38.45006) линия границы проходит в общем восточном направлении через точки № 4 (N54.03831 E38.46835), № 5 (N54.03929 E38.48145) до точки № 6;

от точки № 6 (N54.04244 E38.50634), расположенной на территории н.п. Северо-Задонск, линия границы проходит в северном направлении до точки № 7;

от точки № 7 (N54.05347 E38.50902) линия границы проходит в северо-восточном направлении до точки № 8;

от точки № 8 (N54.05639 E38.52165) линия границы проходит в юго-восточном направлении до точки № 9;

от точки № 9 (N54.05414 E38.52931) линия границы проходит в восточном направлении до точки № 10;

от точки № 10 (N54.05549 E38.53735) линия границы проходит в северо-восточном направлении до точки № 11;

от точки № 11 (N54.06179 E38.54462) линия границы проходит в восточном направлении до точки № 12;

от точки № 12 (N54.06291 E38.55649) линия границы проходит в юго-восточном направлении до точки № 13;

от точки № 13 (N54.06044 E38.56415) линия границы проходит в восточном направлении до точки № 14;

от точки № 14 (N54.06044 E38.57410), расположенной на среднем течении р. Марковка, линия границы проходит вниз по среднему течению р. Марковка до точки № 15;

от точки № 15 (N54.03096 E38.63688), расположенной на среднем течении р. Марковка, линия границы проходит по акватории Пронского водохранилища до точки № 16;

от точки № 16 (N54.06089 E38.68665) линия границы проходит в общем северном направлении через точку № 17 (N54.06696 E38.68550) до точки № 18;

восточная граница:

от точки № 18 (N54.07482 E38.68910), расположенной на акватории Пронского водохранилища, линия границы проходит по акватории Пронского водохранилища в общем юго-восточном направлении до точки № 19;

от точки № 19 (N54.03095 E38.75418), расположенной на акватории Пронского водохранилища, линия границы проходит в общем юго-западном направлении через точку № 20 (N54.01925 E38.74308) до точки № 21;

от точки № 21 (N54.00597 E38.72471) линия границы проходит в западном направлении до точки № 22;

от точки № 22 (N54.00597 E38.71552) линия границы проходит в южном направлении до точки № 23;

от точки № 23 (N53.99045 E38.72241) линия границы проходит в общем северо-восточном направлении через точку № 24 (N53.99832 E38.75457) до точки № 25;

от точки № 25 (N54.01182 E38.76796) линия границы проходит в северо-западном направлении до точки № 26;

от точки № 26 (N54.01610 E38.75380) линия границы проходит в северном направлении до точки № 27;

от точки № 27 (N54.02982 E38.75839), расположенной на акватории Пронского водохранилища, линия границы проходит по акватории Пронского водохранилища до точки № 28;

от точки № 28 (N54.02600 E38.78442), расположенной на акватории Пронского водохранилища, линия границы проходит вверх по среднему течению р. Улыбыш до точки № 29;

от точки № 29 (N53.95287 E38.80280), расположенной на среднем течении р. Улыбыш, линия границы проходит в юго-восточном направлении до точки № 30;

от точки № 30 (N53.94522 E38.80739) линия границы проходит в восточном направлении до точки № 31;

от точки № 31 (N53.94545 E38.81811) линия границы проходит в южном направлении до точки № 32;

от точки № 32 (N53.94072 E38.81964) линия границы проходит по территории н.п. Красное в восточном направлении до точки № 33;

от точки № 33 (N53.94207 E38.83802) линия границы проходит в северо-восточном направлении до точки № 34;

от точки № 34 (N53.94950 E38.85333) линия границы проходит в восточном направлении до точки № 35;

от точки № 35 (N53.94950 E38.87324) линия границы проходит в южном направлении до точки № 36;

от точки № 36 (N53.93555 E38.87745) линия границы проходит в юго-восточном направлении до точки № 37;

от точки № 37 (N53.92970 E38.88893) линия границы проходит в южном направлении до точки № 38;

от точки № 38 (N53.91980 E38.88855) линия границы проходит в западном направлении до точки № 39;

от точки № 39 (N53.91890 E38.86060) линия границы проходит в юго-западном направлении до точки № 40;

южная граница:

от точки № 40 (N53.90124 E38.84622), расположенной на железной дороге Клекотки – Донской (кадастровый номер 71:20:030401), линия границы проходит по железной дороге Клекотки – Донской (кадастровый номер 71:20:030401) через н.п. Новольвовск, Львово, Ясный, Мирный, Карачево, Кимовск, Ранево до точки № 41;

западная граница:

от точки № 41 (N53.94592 E38.44814), расположенной на железнодорожном мосту через р. Дон, линия границы проходит вверх по среднему течению р. Дон до точки № 42;

от точки № 42 (N53.98214 E38.41101), расположенной на среднем течении р. Дон, линия границы проходит в северном направлении до точки № 43;

от точки № 43 (N53.98552 E38.41101) линия границы проходит в северо-восточном направлении до точки № 44;

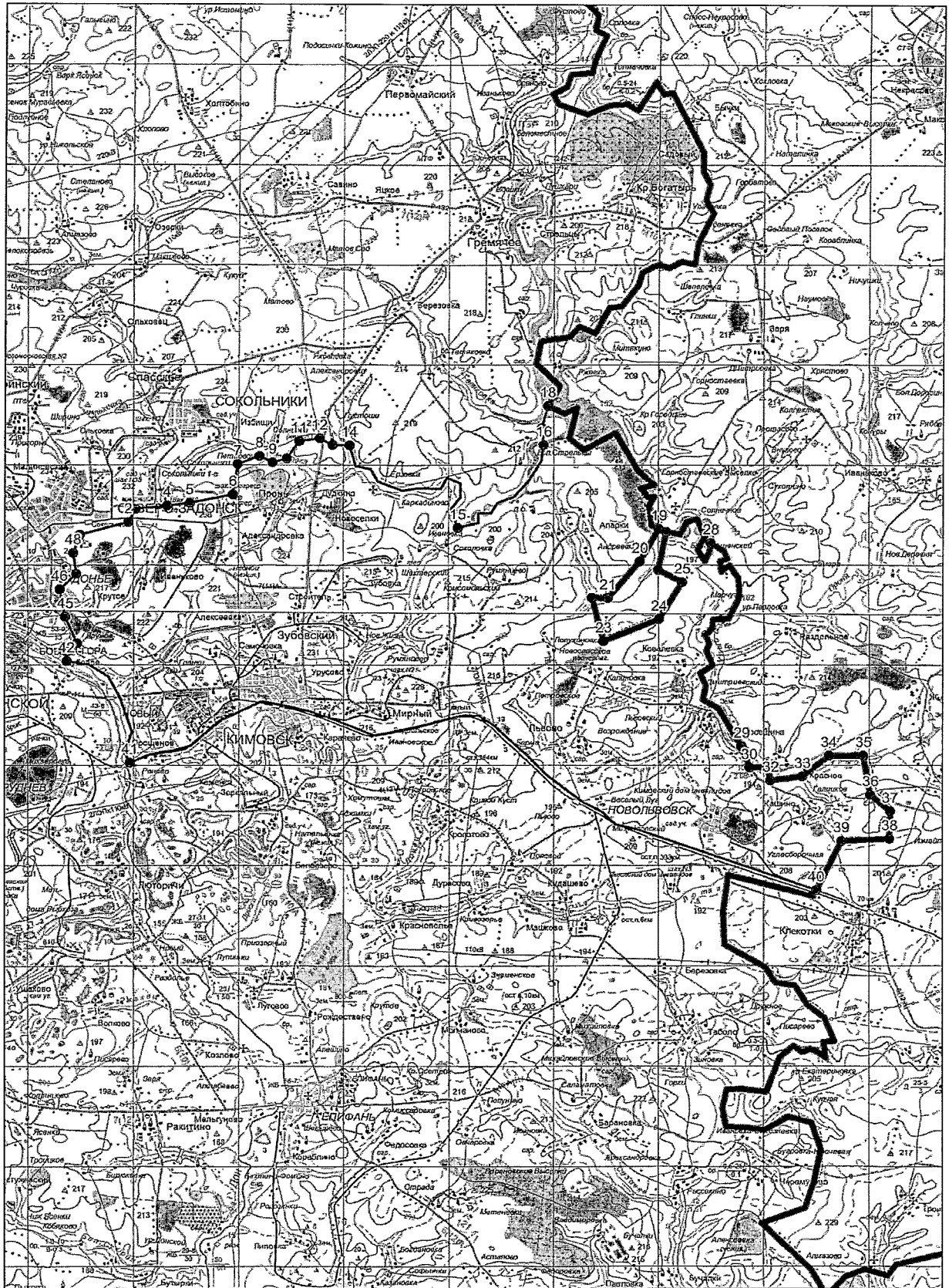
от точки № 44 (N53.98844 E38.41676) линия границы проходит в северо-западном направлении до точки № 45;

от точки № 45 (N53.99812 E38.40986) линия границы проходит в северном направлении до точки № 46;

от точки № 46 (N54.00802 E38.40642), расположенной на территории н.п. Задонье, линия границы проходит в северо-восточном направлении до точки № 47;

от точки № 47 (N54.01342 E38.41599), расположенной на территории н.п. Задонье, линия границы проходит в общем северном направлении через точку № 48 (N54.02107 E38.41408) до точки № 1.

"Зубовское" о/х ОДОУ Кимовского района
Площадь 27936 га
Масштаб 1:200000



Зона охраны охотничьих ресурсов «Кимовский» Кимовского района
Тульской области (площадь 506 га)

Северная граница:

от точки № 1 (N53.89229 E38.56337), расположенной на береговой линии Кимовского водохранилища, линия границы проходит по береговой линии Кимовского водохранилища в восточном направлении до точки № 2;

восточная граница:

от точки № 2 (N53.89252 E38.57217) линия границы проходит по береговой линии Кимовского водохранилища в юго-восточном направлении до точки № 3;

от точки № 3 (N53.88712 E38.57753) линия границы проходит по береговой линии Кимовского водохранилища в южном направлении до точки № 4;

от точки № 4 (N53.88329 E38.57600) линия границы проходит по береговой линии Кимовского водохранилища в юго-восточном направлении до точки № 5;

от точки № 5 (N53.88104 E38.57906) линия границы проходит по береговой линии Кимовского водохранилища в юго-западном направлении до точки № 6;

от точки № 6 (N53.87834 E38.57677) линия границы проходит по береговой линии Кимовского водохранилища в южном направлении до точки № 7;

южная граница:

от точки № 7 (N53.86709 E38.58174) линия границы проходит по береговой линии Кимовского водохранилища в юго-западном направлении до точки № 8;

от точки № 8 (N53.86349 E38.57600) линия границы проходит по береговой линии Кимовского водохранилища в западном направлении до точки № 9;

от точки № 9 (N53.86281 E38.56796) линия границы проходит по береговой линии Кимовского водохранилища в северо-западном направлении до точки № 10;

от точки № 10 (N53.86664 E38.56184) линия границы проходит по береговой линии Кимовского водохранилища в западном направлении до точки № 11;

от точки № 11 (N53.86664 E38.55763) линия границы проходит по береговой линии Кимовского водохранилища в юго-западном направлении до точки № 12;

от точки № 12 (N53.86462 E38.55303) линия границы проходит по береговой линии Кимовского водохранилища в северо-западном направлении до точки № 13;

западная граница:

от точки № 13 (N53.86918 E38.54474) линия границы проходит по береговой линии Кимовского водохранилища в северном направлении до точки № 14;

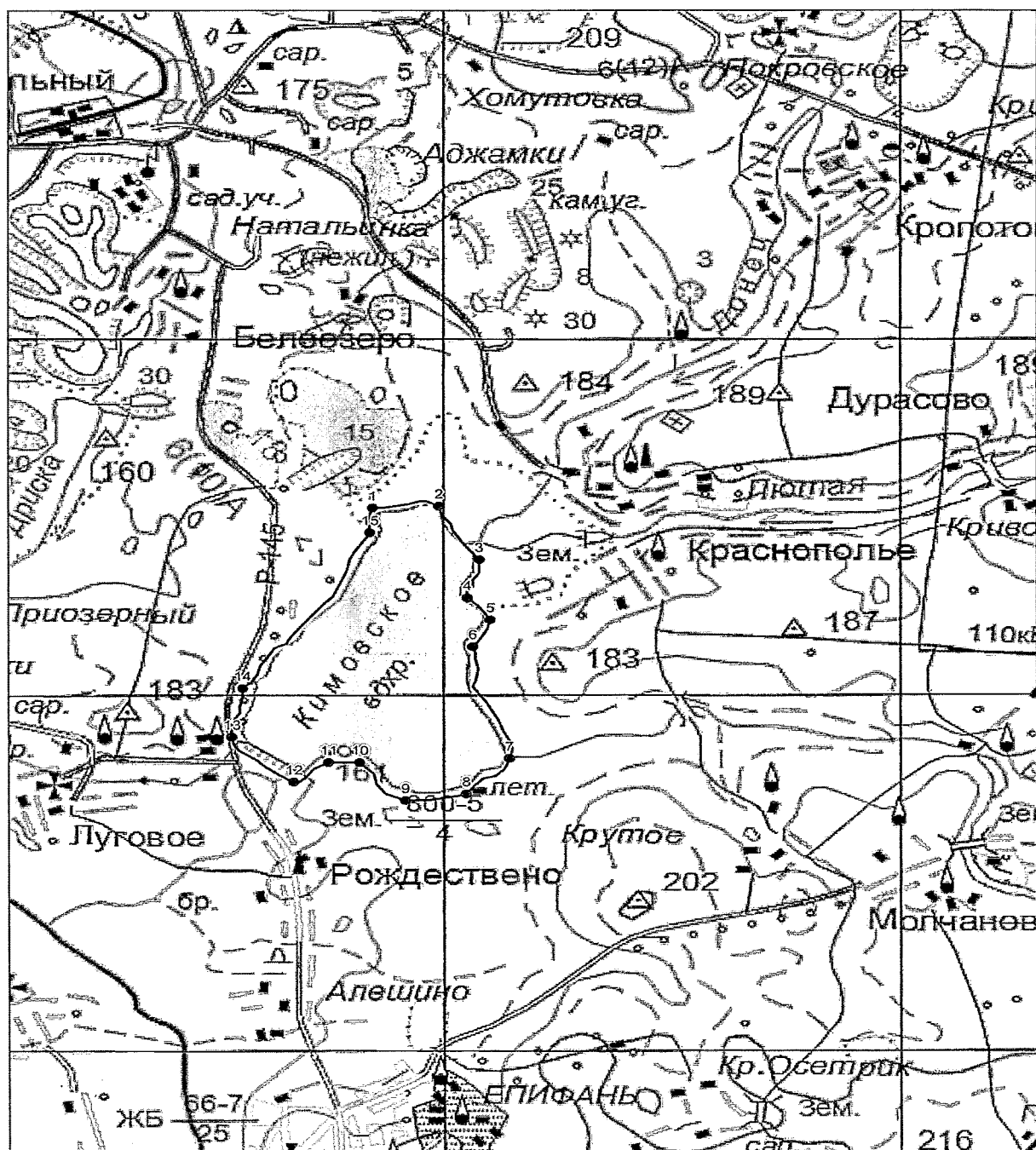
от точки № 14 (N53.87407 E38.54614) линия границы проходит по береговой линии Кимовского водохранилища в северо-восточном направлении до точки № 15;

от точки № 15 (N53.88982 E38.56299) линия границы проходит по береговой линии Кимовского водохранилища в северном направлении до точки № 1.

Зона охраны охотничьих ресурсов «Кимовский» Кимовского района

Площадь 506 га

Масштаб 1:50000



«Табольское» о/х ОДОУ Кимовского района Тульской области
(площадь 15862 га)

Северная граница:

от точки № 1 (N53.81652 E38.79476), расположенной на среднем течении ручья, впадающего в р. Мокрая Табола, линия границы проходит по руслу ручья, впадающего в р. Мокрая Табола до точки № 2;

от точки № 2 (N53.82012 E38.83074) линия границы проходит по административной границе с Рязанской областью в восточном направлении до точки № 3;

от точки № 3 (N53.81810 E38.84376) линия границы проходит по административной границе с Рязанской областью в общем южном через точку № 4 (N53.80842 E38.84912) до точки № 5;

от точки № 5 (N53.78750 E38.84031) линия границы проходит по административной границе с Рязанской областью в юго-западном направлении до точки № 6;

от точки № 6 (N53.78187 E38.81543) линия границы проходит по административной границе с Рязанской областью в общем юго-восточном направлении через точку № 7 (N53.76522 E38.84376) до точки № 8;

от точки № 8 (N53.75465 E38.85371) линия границы проходит по административной границе с Рязанской областью в общем северо-восточном направлении через точку № 9 (N53.75825 E38.85678) до точки № 10;

от точки № 10 (N53.76275 E38.86367) линия границы проходит по административной границе с Рязанской областью через н. п. Алмазово в общем восточном направлении через точку № 11 (N53.76522 E38.87477) до точки № 12;

от точки № 12 (N53.76297 E38.88817) линия границы проходит по административной границе с Рязанской областью в северо-восточном направлении до точки № 13;

от точки № 13 (N53.76702 E38.89314) линия границы проходит по административной границе с Рязанской областью в восточном направлении до точки № 14;

восточная граница:

от точки № 14 (N53.77175 E38.92492) линия границы проходит по административной границе с Рязанской областью в южном направлении до точки № 15;

от точки № 15 (N53.76500 E38.92185) линия границы проходит по административной границе с Рязанской областью, пересекая ручей Гремучий, в юго-восточном направлении до точки № 16;

от точки № 16 (N53.74542 E38.94559) линия границы проходит по административной границе с Рязанской областью, пересекая р. Муравлянка, в общем южном направлении через точку № 17 (N53.73170 E38.95056) до точки № 18;

от точки № 18 (N53.72562 E38.95018), расположенной на грунтовой дороге, линия границы проходит по грунтовой дороге в юго-западном направлении до точки № 19;

от точки № 19 (N53.71955 E38.93066), расположенной на грунтовой дороге, линия границы проходит по административной границе с Рязанской областью в юго-западном направлении до точки № 20;

от точки № 20 (N53.71347 E38.92262) линия границы проходит по административной границе с Рязанской областью в южном направлении до точки № 21;

от точки № 21 (N53.68332 E38.92071) линия границы проходит по административной границе с Рязанской областью в юго-западном направлении до точки № 22;

от точки № 22 (N53.68085 E38.91917) линия границы проходит по административной границе с Рязанской областью в западном направлении до точки № 23;

от точки № 23 (N53.68107 E38.91075) линия границы проходит по административной границе с Рязанской областью в юго-западном направлении до точки № 24;

от точки № 24 (N53.67950 E38.90692) линия границы проходит по административной границе с Рязанской областью в юго-восточном направлении до точки № 25;

от точки № 25 (N53.67027 E38.91535) линия границы проходит по административной границе с Рязанской областью в юго-западном направлении до точки № 26;

от точки № 26 (N53.66690 E38.91228) линия границы проходит по административной границе с Рязанской областью в южном направлении до точки № 27;

от точки № 27 (N53.65835 E38.91573) линия границы проходит по административной границе с Рязанской областью в юго-западном направлении до точки № 28;

южная граница:

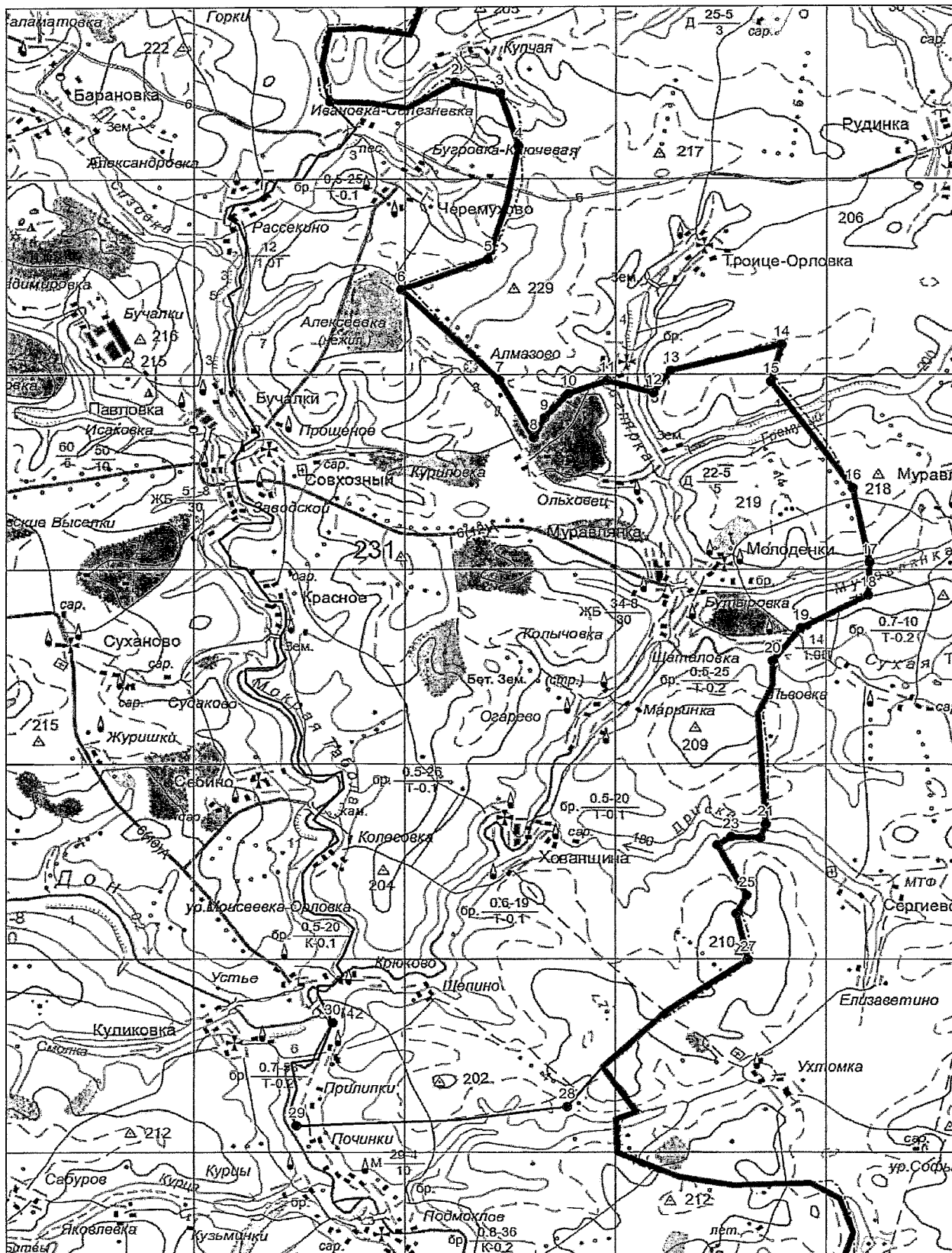
от точки № 28 (N53.63114 E38.86387) линия границы проходит по административной границе с Куркинским районом в западном направлении до точки № 29;

западная граница:

от точки № 29 (N53.62754 E38.78616), расположенной на среднем течении р. Дон, линия границы проходит вверх по среднему течению р. Дон до точки № 30;

от точки № 30 (N53.64666 E38.79650), расположенной на среднем течении р. Дон, линия границы проходит вверх по среднему течению р. Мокрая Табола до точки № 1.

"Табольское" о/х ОДОУ Кимовского р-на
Площадь 15862 га
Масштаб 1:100000



«Киреевское» о/х ТРООО и Р Киреевского района Тульской области
(площадь 66619 га)

Северная граница:

от точки № 1 (N54.11873 E37.82300), расположенной на железной дороге Тула – Узловая (кадастровый номер 71:12:020323), линия границы проходит по железной дороге Тула – Узловая (кадастровый номер 71:12:020323) через н.п. Нов. Село, Красная до точки № 2;

от точки № 2 (N54.11265 E37.90301), расположенной на автодороге Красная – Советский (кадастровый номер 71:12:020122), линия границы проходит по автодороге Красная – Советский (кадастровый номер 71:12:020122) через н. п. Красная, Куракино до точки № 3;

от точки № 3 (N54.11850 E37.90799), расположенной на автодороге Красная – Советский (кадастровый номер 71:12:020122), линия границы проходит в северо-восточном направлении до точки № 4;

от точки № 4 (N54.12075 E37.91067), расположенной на среднем течении р. Шат, линия границы проходит по среднему течению р. Шат до точки № 5;

от точки № 5 (N54.12030 E38.03394), расположенной на среднем течении р. Шат, линия границы проходит в юго-восточном направлении до точки № 6;

от точки № 6 (N54.11422 E38.04083) линия границы проходит в южном направлении до точки № 7;

от точки № 7 (N54.09847 E38.03432) линия границы проходит в восточном направлении до точки № 8;

от точки № 8 (N54.09757 E38.04887) линия границы проходит в южном направлении до точки № 9;

от точки № 9 (N54.09285 E38.04849), расположенной на грунтовой дороге, линия границы проходит в северо-восточном направлении до точки № 10;

от точки № 10 (N54.09892 E38.06763) линия границы проходит в южном направлении до точки № 11;

от точки № 11 (N54.09037 E38.07337) линия границы проходит в северо-восточном направлении до точки № 12;

от точки № 12 (N54.09307 E38.08141) линия границы проходит в общем восточном направлении через точку № 13 (N54.09150 E38.08945) до точки № 14;

от точки № 14 (N54.09217 E38.09940) линия границы проходит в юго-восточном направлении до точки № 15;

восточная граница:

от точки № 15 (N54.07665 E38.11356), расположенной на территории н.п. Маклец, линия границы проходит в западном направлении до точки № 16;

от точки № 16 (N54.07485 E38.09978) линия границы проходит в северо-западном направлении до точки № 17;

от точки № 17 (N54.08047 E38.09519) линия границы проходит в западном направлении до точки № 18;

от точки № 18 (N54.08205 E38.08141) линия границы проходит в южном направлении до точки № 19;

от точки № 19 (N54.07597 E38.07911) линия границы проходит в общем западном направлении через точку № 20 (N54.07665 E38.06150) до точки № 21;

от точки № 21 (N54.07935 E38.04466), расположенной на автодороге Венев – Богородицк (кадастровый номер 71:12:030110), линия границы проходит по автодороге Венев – Богородицк (кадастровый номер 71:12:030110) через н.п. Александровка до точки № 22;

от точки № 22 (N54.04740 E38.02858), расположенной на автодороге Венев – Богородицк (кадастровый номер 71:12:030110), линия границы проходит в юго-восточном направлении до точки № 23;

от точки № 23 (N54.03885 E38.03508) линия границы проходит в восточном направлении до точки № 24;

от точки № 24 (N54.04020 E38.04121) линия границы проходит в южном направлении до точки № 25;

от точки № 25 (N54.03030 E38.04159) линия границы проходит в восточном направлении до точки № 26;

от точки № 26 (N54.02782 E38.05652) линия границы проходит в южном направлении до точки № 27;

от точки № 27 (N54.01725 E38.05231) линия границы проходит в западном направлении до точки № 28;

от точки № 28 (N54.01905 E38.04197) линия границы проходит в южном направлении до точки № 29;

от точки № 29 (N54.00870 E38.03661) линия границы проходит в юго-восточном направлении до точки № 30;

от точки № 30 (N54.00442 E38.04389) линия границы проходит в юго-западном направлении до точки № 31;

от точки № 31 (N53.99790 E38.03011) линия границы проходит в северо-западном направлении до точки № 32;

от точки № 32 (N54.00150 E38.02360) линия границы проходит в общем южном направлении через точку № 33 (N53.99430 E38.02015) до точки № 34;

от точки № 34 (N53.98980 E38.02283) линия границы проходит в юго-восточном направлении до точки № 35;

от точки № 35 (N53.97517 E38.03508) линия границы проходит в восточном направлении до точки № 36;

от точки № 36 (N53.97630 E38.06379) линия границы проходит через н.п. Дубовка в общем юго-западном направлении через точку № 37 (N53.96595 E38.03776) до точки № 38;

от точки № 38 (N53.95942 E38.02934), расположенной на территории н.п. Дубовка, линия границы проходит западном направлении до точки № 39;

от точки № 39 (N53.95897 E38.02015) линия границы проходит в южном направлении до точки № 40;

от точки № 40 (N53.94862 E38.01632) линия границы проходит в юго-западном направлении до точки № 41;

от точки № 41 (N53.94007 E38.00943) линия границы проходит в южном направлении до точки № 42;

от точки № 42 (N53.93062 E38.01288) линия границы проходит в юго-западном направлении до точки № 43;

от точки № 43 (N53.92230 E38.00254) линия границы проходит в юго-восточном направлении до точки № 44;

от точки № 44 (N53.91330 E38.01594) линия границы проходит в северо-восточном направлении до точки № 45;

от точки № 45 (N53.92072 E38.03048) линия границы проходит в общем юго-восточном направлении через точку № 46 (N53.91510 E38.03623) до точки № 47;

от точки № 47 (N53.88585 E38.07757) линия границы проходит в юго-западном направлении до точки № 48;

от точки № 48 (N53.87032 E38.05728) линия границы проходит в юго-восточном направлении до точки № 49;

от точки № 49 (N53.86830 E38.06532) линия границы проходит в юго-западном направлении до точки № 50;

от точки № 50 (N53.86470 E38.06072) линия границы проходит в юго-восточном направлении до точки № 51;

от точки № 51 (N53.86267 E38.06647) линия границы проходит в южном направлении до точки № 52;

от точки № 52 (N53.85975 E38.06800) линия границы проходит в западном направлении до точки № 53;

от точки № 53 (N53.85997 E38.05613) линия границы проходит в общем юго-западном направлении через точку № 54 (N53.85502 E38.04771) до точки № 55;

от точки № 55 (N53.83050 E38.01249) линия границы проходит в западном направлении, пересекая ручей, впадающий в р. Уперт до точки № 56;

от точки № 56 (N53.82780 E38.00024) линия границы проходит в северо-западном направлении до точки № 57;

от точки № 57 (N53.83050 E37.99028) линия границы проходит в западном направлении до точки № 58;

от точки № 58 (N53.83095 E37.98263) линия границы проходит в южном направлении до точки № 59;

от точки № 59 (N53.82600 E37.98033) линия границы проходит в общем юго-западном направлении через точку № 60 (N53.82330 E37.97574) до точки № 61;

от точки № 61 (N53.81768 E37.96004) линия границы проходит в южном направлении до точки № 62;

от точки № 62 (N53.80800 E37.95659) линия границы проходит в юго-восточном направлении до точки № 63;

от точки № 63 (N53.80013 E37.96463) линия границы проходит в юго-западном направлении до точки № 64;

от точки № 64 (N53.79518 E37.95774) линия границы проходит в южном направлении до точки № 65;

южная граница:

от точки № 65 (N53.78730 E37.95583), расположенной на среднем течении р. Уперт, линия границы проходит вверх по среднему течению р. Уперт до точки № 66;

от точки № 66 (N53.78595 E37.86012), расположенной на автомобильном мосту через р. Уперт, линия границы проходит по автодороге Теплое – Киреевск (кадастровый номер 71:12:040208) через н.п. Слободка, Настасьино, Воротыновка, Кузнецово до точки № 67;

западная граница:

от точки № 67 (N53.88473 E37.88884), расположенной на автодороге Теплое – Киреевск (кадастровый номер 71:12:040208), линия границы проходит по автодороге Киреевск – Приупский (кадастровый номер 71:12:060212) через н.п. Прогресс, Сеченский до точки № 68;

от точки № 68 (N53.88630 E37.80270), расположенной на автодороге Киреевск – Приупский (кадастровый номер 71:12:060212), линия границы проходит вниз по среднему течению р. Лебягожка до точки № 69;

от точки № 69 (N53.84805 E37.72460), расположенной на среднем течении р. Лебягожка, линия границы проходит по грунтовой дороге в северо-западном направлении до точки № 70;

от точки № 70 (N53.85098 E37.72193), расположенной на грунтовой дороге, линия границы проходит по грунтовой дороге в северном направлении до точки № 71;

от точки № 71 (N53.87415 E37.72078), расположенной на грунтовой дороге, линия границы проходит по территории н.п. Шандрово в северо-западном направлении до точки № 72;

от точки № 72 (N53.87528 E37.71925), расположенной на автодороге Нов. Выселки – Киреевск (кадастровый номер 71:12:060103), линия границы проходит по автодороге Нов. Выселки – Киреевск (кадастровый номер 71:12:060103) до точки № 73;

от точки № 73 (N53.88585 E37.73226), расположенной на автодороге Нов. Выселки – Киреевск (кадастровый номер 71:12:060103), линия границы проходит по грунтовой дороге в западном направлении до точки № 74;

от точки № 74 (N53.88923 E37.69283), расположенной на грунтовой дороге, линия границы проходит в юго-западном направлении до точки № 75;

от точки № 75 (N53.88428 E37.67829), расположенной на русле р. Упы, линия границы проходит вниз по среднему течению р. Упы до точки № 76;

от точки № 76 (N53.89553 E37.71695), расположенной на среднем течении р. Упы, линия границы проходит по акватории Щикинского водохранилища до точки № 77;

от точки № 77 (N53.95246 E37.65609), расположенной на акватории Щикинского водохранилища, линия границы проходит вниз по среднему течению р. Упы до точки № 78;

от точки № 78 (N54.03840 E37.70662), расположенной на среднем течении р. Упы, линия границы проходит в восточном направлении до точки № 79;

от точки № 79 (N54.03750 E37.72461), расположенной на территории н.п. Дубровка, линия границы проходит в северном направлении до точки № 80;

от точки № 80 (N54.04605 E37.72653) линия границы проходит в северо-восточном направлении до точки № 81;

от точки № 81 (N54.05033 E37.73342), расположенной на среднем течении р. Упы, линия границы проходит вниз по среднему течению р. Упы до точки № 82;

от точки № 82 (N54.08115 E37.75103), расположенной на среднем течении р. Упы, линия границы проходит по территории н.п. Фатеево в общем восточном направлении через точку № 83 (N54.08093 E37.75409) до точки № 84;

от точки № 84 (N54.08115 E37.76328), расположенной на автодороге Фатеево – Стар. Въевка (кадастровый номер 71:12:020124), линия границы проходит по автодороге Фатеево – Стар. Въевка (кадастровый номер 71:12:020124) через н.п. Красногвардейский до точки № 85;

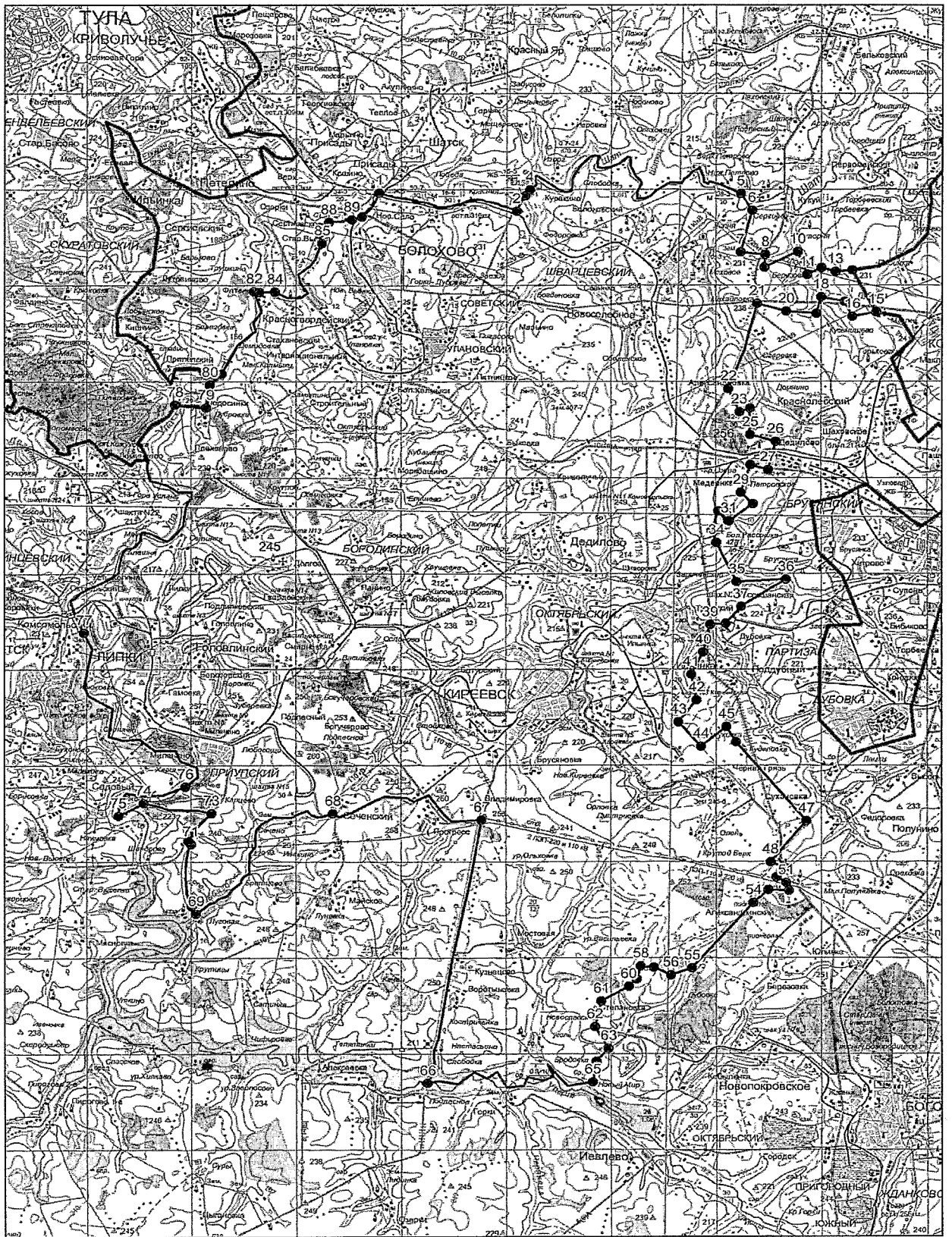
от точки № 85 (N54.09960 E37.79008), расположенной на автодороге Фатеево – Стар. Въевка (кадастровый номер 71:12:020124), линия границы проходит в общем северном направлении через точку № 86 (N54.10320 E37.78855) до точки № 87;

от точки № 87 (N54.10545 E37.78893), расположенной на грунтовой дороге, линия границы проходит по грунтовой дороге в северо-восточном направлении до точки № 88;

от точки № 88 (N54.10748 E37.79391) линия границы проходит по грунтовой дороге в общем восточном направлении через точку № 89 (N54.10860 E37.80731) до точки № 90;

от точки № 90 (N54.10973 E37.81305), расположенной на железной дороге Стахановский – Тула (кадастровый номер 71:12:070215), линия границы проходит по железной дороге Стахановский – Тула (кадастровый номер 71:12:070215) через н.п. Нов. Село до точки № 1.

"Киреевское" о/х ТРООО и Р
Площадь 66619 га
Масштаб 1:200000



«Майское» о/х ООО «Альянс» Киреевского района Тульской области
(площадь 11628 га)

Северная граница:

от точки № 1 (N53.88698 E37.68671), расположенной на территории н.п. Иконки, линия границы проходит в общем северо-восточном направлении до точки № 2;

от точки № 2 (N53.88923 E37.69283), расположенной на грунтовой дороге, линия границы проходит по грунтовой дороге в восточном направлении до точки № 3;

от точки № 3 (N53.88585 E37.73226), расположенной на автодороге Киреевск – Нов. Выселки (кадастровый номер 71:12:060103), линия границы проходит по автодороге Киреевск – Нов. Выселки (кадастровый номер 71:12:060103) через н.п. Шадрово до точки № 4;

от точки № 4 (N53.87528 E37.71925), расположенной на автодороге Киреевск – Нов. Выселки (кадастровый номер 71:12:060103), линия границы проходит в юго-восточном направлении до точки № 5;

от точки № 5 (N53.87415 E37.72078), расположенной на грунтовой дороге, линия границы проходит по грунтовой дороге в южном направлении до точки № 6;

от точки № 6 (N53.84805 E37.72460), расположенной на мосту через р. Лебягожка, линия границы проходит вниз по среднему течению р. Лебягожка до точки № 7;

от точки № 7 (N53.88540 E37.79773), расположенной на среднем течении р. Лебягожка, линия границы проходит по автодороге Приупский – Киреевск (кадастровый номер 71:12:060212), линия границы проходит по автодороге Приупский – Киреевск (кадастровый номер 71:12:060212) через н. п. Сеченский, Прогресс до точки № 8;

восточная граница:

от точки № 8 (N53.88473 E37.88884), расположенной на автодороге Киреевск – Теплое (кадастровый номер 71:12:040208), линия границы проходит по автодороге Киреевск – Теплое (кадастровый номер 71:12:040208) через н. п. Мостовая, Кузнецово, Воротыновка, Настасьино, Слободка до точки № 9;

южная граница:

от точки № 9 (N53.78595 E37.86012), расположенной на мосту через р. Уперта, линия границы проходит вниз по среднему течению р. Уперт до точки № 10;

западная граница:

от точки № 10 (N53.80778 E37.68135), расположенной на среднем течении р. Уперта, линия границы проходит вниз по среднему течению р. Упы до точки № 11;

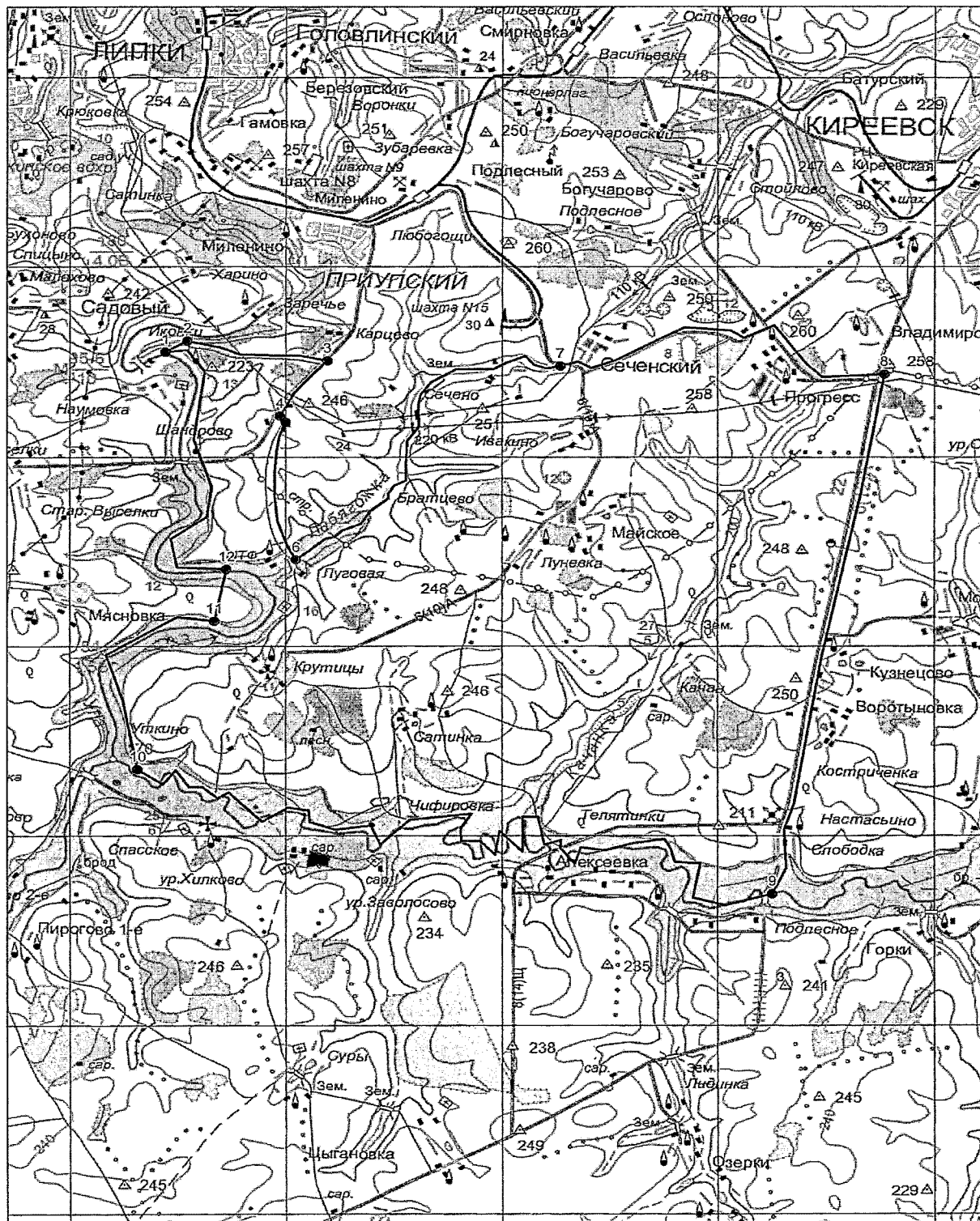
от точки № 11 (N53.83613 E37.70202), расположенной на среднем течении р. Упы, линия границы проходит в северном направлении до точки № 12;

от точки № 12 (N53.84603 E37.70508), расположенной на среднем течении р. Упы, линия границы проходит по среднему течению р. Упы до точки № 1.

"Майское" о/х ООО "Альянс"

Площадь 11628 га

Масштаб 1:100000



«Куркинское» о/х ОДОУ Куркинского района Тульской области
(площадь 25872 га)

Северная граница:

от точки № 1 (N53.63069 E38.68471), расположенной на автодороге Епифань – Куркино (кадастровый номер 71:13:020201), линия границы проходит в общем восточном направлении через точку № 2 (N53.63024 E38.68854) до точки № 3;

от точки № 3 (N53.63316 E38.70845) линия границы проходит в общем юго-восточном направлении через точку № 4 (N53.62596 E38.72529) до точки № 5;

от точки № 5 (N53.61359 E38.73410), расположенной на территории н.п. Яковлевка, линия границы проходит в восточном направлении до точки № 6;

от точки № 6 (N53.61381 E38.75324) линия границы проходит в северном направлении до точки № 7;

от точки № 7 (N53.62034 E38.74979) линия границы проходит в восточном направлении до точки № 8;

от точки № 8 (N53.61989 E38.76625) линия границы проходит в северном направлении до точки № 9;

от точки № 9 (N53.62754 E38.76434) линия границы проходит в общем восточном направлении через точки № 10 (N53.62754 E38.78616), № 11 (N53.62866 E38.83248) до точки № 12;

от точки № 12 (N53.63114 E38.86387) линия границы проходит в северо-восточном направлении до точки № 13;

от точки № 13 (N53.63855 E38.87400) линия границы проходит по административной границе с Липецкой областью в юго-восточном направлении до точки № 14;

от точки № 14 (N53.63022 E38.88357) линия границы проходит по административной границе с Липецкой областью в юго-западном направлении до точки № 15;

от точки № 15 (N53.62887 E38.87783) линия границы проходит по административной границе с Липецкой областью в южном направлении до точки № 16;

от точки № 16 (N53.62257 E38.87821) линия границы проходит по административной границе с Липецкой областью в юго-восточном направлении до точки № 17;

от точки № 17 (N53.61807 E38.89621) линия границы проходит по административной границе с Липецкой областью в общем восточном направлении через точки № 18 (N53.61650 E38.91152) до точки № 19;

юго-восточная граница:

от точки № 19 (N53.61695 E38.93372) линия границы проходит по административной границе с Липецкой областью в общем юго-восточном направлении через точку № 20 (N53.61402 E38.94214) до точки № 21;

от точки № 21 (N53.60772 E38.94597) линия границы проходит по административной границе с Липецкой областью в общем южном направлении через точки № 22 (N53.60277 E38.94329), № 23 (N53.59692 E38.94329) до точки № 24;

от точки № 24 (N53.59535 E38.94214) линия границы проходит по административной границе с Липецкой областью в юго-западном направлении до точки № 25;

от точки № 25 (N53.59152 E38.93372) линия границы проходит по административной границе с Липецкой областью в юго-восточном направлении до точки № 26;

от точки № 26 (N53.58477 E38.94138) линия границы проходит по административной границе с Липецкой областью в юго-западном направлении до точки № 27;

от точки № 27 (N53.58027 E38.93678) линия границы проходит по административной границе с Липецкой областью в южном направлении до точки № 28;

от точки № 28 (N53.57487 E38.93487), расположенной на среднем течении р. Дон, линия границы проходит вверх по среднему течению р. Дон до точки № 29;

от точки № 29 (N53.57060 E38.90425), расположенной на среднем течении р. Дон, линия границы проходит по административной границе с Липецкой областью в юго-восточном направлении до точки № 30;

от точки № 30 (N53.56655 E38.90846) линия границы проходит по административной границе с Липецкой областью в общем южном направлении через точки № 31 (N53.56205 E38.90539), № 32 (N53.55822 E38.90539), № 33 (N53.55327 E38.90080) до точки № 34;

от точки № 34 (N53.54787 E38.90156) линия границы проходит по административной границе с Липецкой областью в юго-западном направлении до точки № 35;

от точки № 35 (N53.54337 E38.89353) линия границы проходит по административной границе с Липецкой областью в юго-восточном направлении до точки № 36;

от точки № 36 (N53.54045 E38.89659) линия границы проходит по административной границе с Липецкой областью в юго-западном направлении до точки № 37;

от точки № 37 (N53.53325 E38.88357) линия границы проходит по административной границе с Липецкой областью в северном направлении до точки № 38;

от точки № 38 (N53.53887 E38.88128) линия границы проходит по административной границе с Липецкой областью в северо-западном направлении до точки № 39;

от точки № 39 (N53.54697 E38.86749) линия границы проходит по административной границе с Липецкой областью в северном направлении до точки № 40;

от точки № 40 (N53.55530 E38.86214), расположенной на среднем течении р. Рыхотка, линия границы проходит вверх по среднему течению р. Рыхотка до точки № 41;

от точки № 41 (N53.50512 E38.71552), расположенной на среднем течении р. Рыхотка, линия границы проходит по административной границе с Липецкой областью в южном направлении до точки № 42;

от точки № 42 (N53.49860 E38.71820) линия границы проходит по административной границе с Липецкой областью в восточном направлении до точки № 43;

от точки № 43 (N53.49680 E38.72968) линия границы проходит по административной границе с Липецкой областью в юго-восточном направлении до точки № 44;

от точки № 44 (N53.49005 E38.74461) линия границы проходит по административной границе с Липецкой областью в южном направлении до точки № 45;

от точки № 45 (N53.48195 E38.74844) линия границы проходит по административной границе с Липецкой областью в восточном направлении до точки № 46;

от точки № 46 (N53.48172 E38.75878) линия границы проходит по административной границе с Липецкой областью в южном направлении до точки № 47;

от точки № 47 (N53.47407 E38.75763), расположенной на территории н.п. Новотроицкое, линия границы проходит по административной границе с Липецкой областью в юго-западном направлении до точки № 48;

от точки № 48 (N53.46890 E38.74844) линия границы проходит по административной границе с Липецкой областью в северо-западном направлении до точки № 49;

от точки № 49 (N53.47182 E38.73657) линия границы проходит по административной границе с Липецкой областью в юго-западном направлении до точки № 50;

от точки № 50 (N53.46395 E38.72547) линия границы проходит по административной границе с Липецкой областью в общем южном направлении через точку № 51 (N53.44505 E38.72509) до точки № 52;

от точки № 52 (N53.42660 E38.73810) линия границы проходит по административной границе с Липецкой областью в юго-восточном направлении до точки № 53;

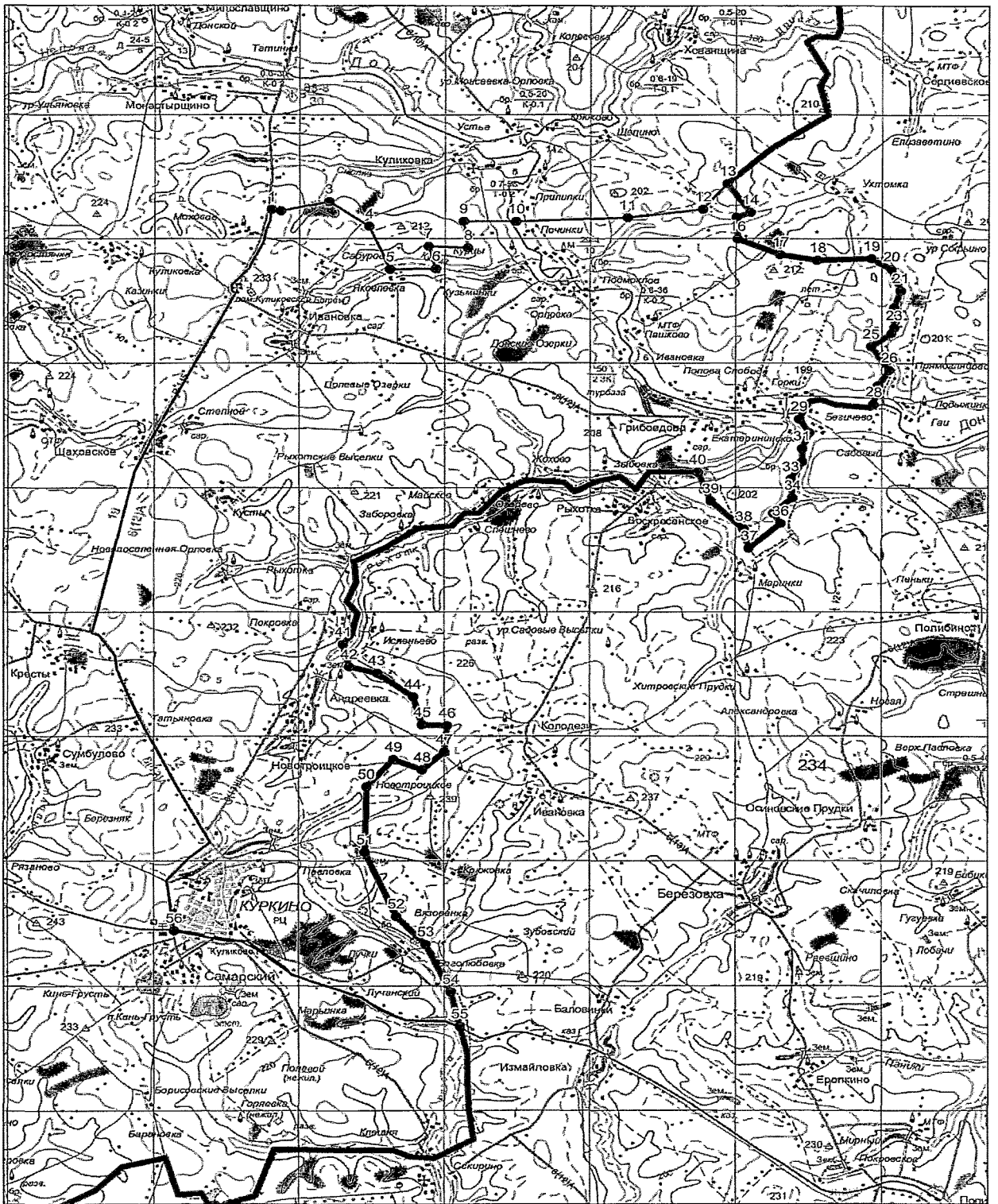
от точки № 53 (N53.41872 E38.75035) линия границы проходит по административной границе с Липецкой областью в общем южном направлении через точку № 54 (N53.40500 E38.76069) до точки № 55;

от точки № 55 (N53.39510 E38.76452), расположенной на железной дороге Куркино-Политово, линия границы проходит по железной дороге Куркино-Политово через н.п. Лучанский, Марьинка, Самарский до точки № 56;

западная граница:

от точки № 56 (N53.42232 E38.64623), расположенной на автодороге Епифань – Куркино (кадастровый номер 71:13:020201), линия границы проходит по автодороге Епифань – Куркино (кадастровый номер 71:13:020201) через н.п. Куркино, Татьяновка, Кресты, Шаховское, Степной, Куликовка, Моховое до точки № 1.

"Куркинское" о/х ОДОУ Куркинского района
Площадь 25872 га
Масштаб 1:150000



«Куркинское» о/х Ассоциация охотников и рыболовов «Моховое»
Куркинского района Тульской области
(площадь 10660 га)

Северная граница:

от точки № 1 (N53.614362 E38.384311) линия границы проходит в общем восточном направлении по административной границе Куркинского и Богородицкого районов через точки № 2 (N53.613468 E38.387806), № 3 (N53.619260 E38.422235), № 4 (N53.614086 E38.439971), № 5 (N53.615622 E38.447062), вниз по руслу р. Дегтянка, № 6 (N53.,608385 E38.458794), № 7 (N53.607346 E38.465272), № 8 (N53.612607 E38.462273), № 9 (N53.614966 E38.468333), вдоль лесопосадки, точки № 10 (N53.620066 E38.514244), № 11 (N53.619482 E38.525914), № 12 (N53.617894 E38.526386), № 13 (N53.615733 E38.533831), № 14 (N53,613723 E38.559882), № 15 (N53.616970 E38.560680), далее вверх по течению р. Нижний Дубик до автодороги 70К-181 Куркино-Кимовск;

восточная граница:

от места пересечения р. Нижний Дубик с автодорогой 70К-181 Куркино – Кимовск в точке № 16 (N53.584841 E38.651200) линия границы проходит на юг по автодороге до точки № 17 у южной границы д. Шаховское;

южная граница:

от точки № 17 (N53.557597 E38.629184) у южной границы д. Шаховское линия границы проходит на запад по грунтовой дороге через точку № 18 (N53.561777 E38.619078) до д. Самохваловка, далее через д. Самохваловка на юго-запад по асфальтовой дороге 70К-235 от д. Самохваловка через точки № 19 (N53.568914 E38.589464), № 20 (N53.567881 E38.584872) до точки № 21 (N53.548872 E38.519628) на автодороге 70К-059 Куркино-Богородицк и по ней на северо-запад через д. Чудиновка до р. Непрядва в точке № 22 (N53.569358 E38.485135), далее вверх по среднему течению р. Непрядва до устья ручья балки Муравлянка, далее вверх по ручью до точки № 23;

западная граница:

от точки № 23 (N53.556296 E38.352515) линия границы проходит на север по тальвегу оврага западнее ур. Карьки до точки № 24 (N53.572950 E38.346494) в месте соединения административных границ Куркинского, Воловского и Богородицкого районов, далее на север по административной границе Куркинского и Богородицкого районов вдоль восточной границы леса Пятый через точку № 25 (N53.579110 E38.350358), вдоль лесопосадки до точки № 26 (N53.587064 E38.359612) на русле р. Малевка и вверх по течению

р. Малевка до точки № 27 (N53.592542 E38.341420), далее в общем направлении на север через точки № 28 (N53.598519 E38.346525), № 29 (N53.596114 E38.353171) до точки № 30 (N53.603549 E38.360793) на среднем течении р. Папоротка, далее вниз по течению р. Папоротка до точки № 31 (N53.597157 E38.371447), далее на север вдоль восточной границы леса Барановский до точки № 1.

«Куркинское» о/х Ассоциация охотников и рыболовов «Моховое»
Площадь 10660 га
Масштаб 1:100000



Зона охраны охотничьих ресурсов «Куликово поле»
Куркинского района Тульской области
(площадь 2921 га)

Северная граница:

от точки № 1 (N53.629692 E38.571002) линия границы проходит по административной границе Куркинского и Богородицкого районов общим направлением на восток через точки № 2 (N53.628661 E38.578202), № 3 (N53.632749 E38.595041), № 4 (N53.632824 E38.643815), № 5 (N53.626080 E38.658663), № 6 (N53.629999 E38.670808) до точки № 7 на автодороге 70К-181 Куркино-Кимовск;

восточная граница:

от точки № 7 (N53.630654 E38.682451) на автодороге 70К-181 Куркино-Кимовск линия границы проходит на юг по автодороге до места пересечения р. Нижний Дубик с автодорогой 70К-181 Куркино – Кимовск в точке № 8;

юго-западная граница:

от точки № 8 (N53.584841 E38.651200) линия границы проходит вниз по течению р. Нижний Дубик до точки № 9 на русле р. Нижний Дубик;

северо-западная граница:

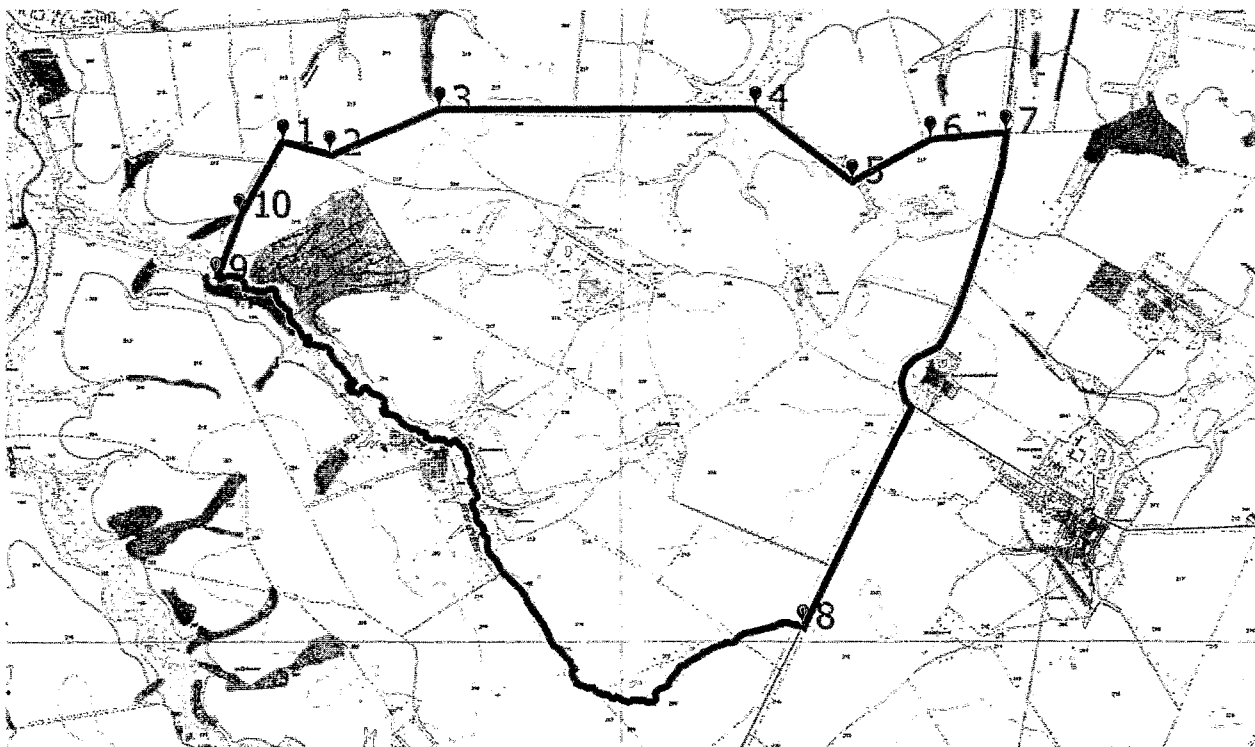
от точки № 9 (N53.616970 E38.560680) линия границы проходит по административной границе Куркинского и Богородицкого районов общим направлением на северо-восток через точку № 10 (N53.622944 E38.564376) до точки № 1.

Зона охраны охотничьих ресурсов «Куликово поле»

Куркинского района

Площадь 2921 га

Масштаб 1:50000



«Куркинское» о/х ТРООО и Р Куркинского района Тульской области
(площадь 37484 га)

Северная граница:

от точки № 1 (N53.55914 E38.37845), расположенной на среднем течении р. Непрядва, линия границы проходит вниз по среднему течению р. Непрядва до точки № 2;

от точки № 2 (N53.57062 E38.48756), расположенной на автомобильном мосту через р. Непрядва, линия границы проходит по автодороге Товарковский – Шаховское (кадастровый номер 71:13:020201) через н.п. Чудновка, Грачевка, Самохваловка до точки № 3;

от точки № 3 (N53.56769 E38.59054), расположенной на территории н.п. Шаховское, линия границы проходит по территории н.п. Шаховское в северо-восточном направлении до точки № 4;

от точки № 4 (N53.56994 E38.59590), расположенной на территории н.п. Шаховское, линия границы проходит по грунтовой дороге в юго-восточном направлении до точки № 5;

от точки № 5 (N53.56139 E38.62308), расположенной на грунтовой дороге, линия границы проходит по грунтовой дороге в северо-восточном направлении до точки № 6;

от точки № 6 (N53.56387 E38.63226), расположенной на грунтовой дороге, линия границы проходит по территории н.п. Степной в восточном направлении до точки № 7;

восточная граница:

от точки № 7 (N53.56364 E38.63494), расположенной на автодороге Епифань – Куркино (кадастровый номер 71:13:020201), линия границы проходит по автодороге Епифань – Куркино (кадастровый номер 71:13:020201) через н.п. Кресты, Татьяновка, Куркино до точки № 8;

южная граница:

от точки № 8 (N53.41985 E38.64623), расположенной на автодороге Епифань – Куркино (кадастровый номер 71:13:020201), линия границы проходит по автодороге Куркино – Моховое до точки № 9;

западная граница:

от точки № 9 (N53.38207 E38.32026) линия границы проходит в северо-западном направлении до точки № 10;

от точки № 10 (N53.38837 E38.31107) линия границы проходит в юго-западном направлении до точки № 11;

от точки № 11 (N53.38410 E38.30456) линия границы проходит в южном направлении до точки № 12;

от точки № 12 (N53.38320 E38.30456) линия границы проходит в северо-западном направлении до точки № 13;

от точки № 13 (N53.39040 E38.29729) линия границы проходит в западном направлении до точки № 14;

от точки № 14 (N53.39467 E38.27279) линия границы проходит в северо-восточном направлении до точки № 15;

от точки № 15 (N53.40120 E38.27891), расположенной на русле р. Турдей, линия границы проходит вверх по руслу р. Турдей до точки № 16;

от точки № 16 (N53.41470 E38.24752) линия границы проходит в общем восточном направлении через точку № 17 (N53.42032 E38.27662) до точки № 18;

от точки № 18 (N53.42212 E38.28925) линия границы проходит в общем северо-восточном направлении через точки № 19 (N53.42640 E38.29652), № 20 (N53.43292 E38.30341) до точки № 21;

от точки № 21 (N53.43540 E38.31260) линия границы проходит в восточном направлении до точки № 22;

от точки № 22 (N53.43360 E38.32906) линия границы проходит в северо-восточном направлении до точки № 23;

от точки № 23 (N53.43742 E38.33710) линия границы проходит в общем северо-западном направлении через точку № 24 (N53.43945 E38.33327) до точки № 25;

от точки № 25 (N53.45430 E38.31911) линия границы проходит в восточном направлении до точки № 26;

от точки № 26 (N53.45610 E38.33251), расположенной на среднем течении р. Ситка, линия границы проходит вниз по среднему течению р. Ситка до точки № 27;

от точки № 27 (N53.49164 E38.37194), расположенной на территории н.п. Пятиловка, линия границы проходит в северном направлении до точки № 28;

от точки № 28 (N53.49569 E38.36964) линия границы проходит в северо-восточном направлении до точки № 29;

от точки № 29 (N53.49794 E38.37309) линия границы проходит в северо-западном направлении до точки № 30;

от точки № 30 (N53.50469 E38.36697) линия границы проходит в северо-восточном направлении до точки № 31;

от точки № 31 (N53.51707 E38.38534) линия границы проходит в северо-западном направлении до точки № 32;

от точки № 32 (N53.52629 E38.37309) линия границы проходит по узкой полосе леса в общем северо-восточном направлении через точку № 33 (N53.53664 E38.39759) до точки № 34;

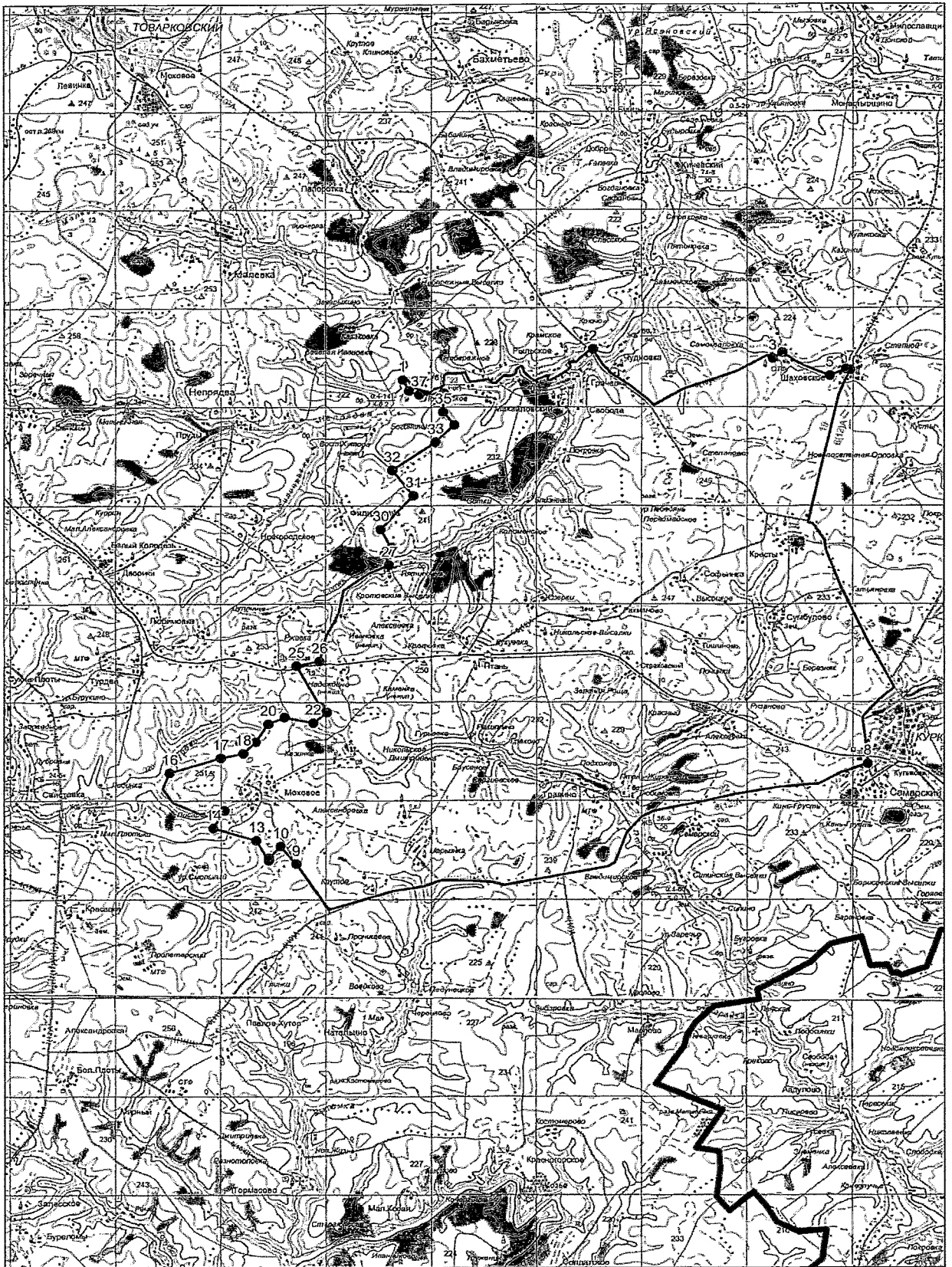
от точки № 34 (N53.54294 E38.40831) линия границы проходит по узкой полосе леса в северо-западном направлении до точки № 35;

от точки № 35 (N53.54767 E38.40180) линия границы проходит в северном направлении до точки № 36;

от точки № 36 (N53.55442 E38.40180) линия границы проходит в общем западном направлении через точку № 37 (N53.55397 E38.38802) до точки № 38;

от точки № 38 (N53.55524 E38.38217) линия границы проходит в северо-западном направлении до точки № 1.

"Куркинское" о/х ТРООО и Р
Площадь 37484 га
Масштаб 1:200000



«Самарское» о/х ОДОУ Куркинского района Тульской области
(площадь 17121 га)

Северная граница:

от точки № 1 (N53.36565 E38.33940), расположенной на автодороге Павлов - Хутор - Куркино (кадастровый номер 71:08:020101), линия границы проходит по автодороге Павлов-Хутор - Куркино (кадастровый номер 71:08:020101) через н.п. Крутое, Владимирское, Любимовка, Самарский до точки № 2;

от точки № 2 (N53.42232 E38.64623), расположенной на железной дороге Куркино - Щегловка (кадастровый номер 71:13:010701), линия границы проходит по железной дороге Куркино - Щегловка (кадастровый номер 71:13:010701) через н.п. Куркино, Куликово Поле, Лучанский до точки № 3;

восточная граница:

от точки № 3 (N53.39510 E38.76452), расположенной на железной дороге Куркино - Щегловка (кадастровый номер 71:13:010701), линия границы проходит по административной границе с Липецкой областью в южном направлении до точки № 4;

южная граница:

от точки № 4 (N53.36247 E38.77026) линия границы проходит по административной границе с Липецкой областью в юго-западном направлении до точки № 5;

от точки № 5 (N53.35707 E38.75418) линия границы проходит по административной границе с Липецкой областью через н.п. Секирино, Клешня в общем западном направлении через точку № 6 (N53.35932 E38.73734) до точки № 7;

от точки № 7 (N53.35932 E38.68796) линия границы проходит по административной границе с Липецкой областью в общем юго-западном направлении через точку № 8 (N53.34605 E38.68030) до точки № 9;

от точки № 9 (N53.34290 E38.66575) линия границы проходит по административной границе с Липецкой областью в северо-западном направлении до точки № 10;

от точки № 10 (N53.34380 E38.66384) линия границы проходит по административной границе с Липецкой областью в западном направлении до точки № 11;

от точки № 11 (N53.34357 E38.66078) линия границы проходит по административной границе с Липецкой областью в северо-западном направлении до точки № 12;

от точки № 12 (N53.34672 E38.65810) линия границы проходит по

административной границе с Липецкой областью в западном направлении до точки № 13;

от точки № 13 (N53.34627 E38.64853) линия границы проходит по административной границе с Липецкой областью в северном направлении до точки № 14;

от точки № 14 (N53.35685 E38.64317) линия границы проходит по административной границе с Липецкой областью в юго-западном направлении до точки № 15;

от точки № 15 (N53.33750 E38.58383), расположенной на территории н.п. Травино, линия границы проходит по административной границе с Липецкой областью в южном направлении до точки № 16;

от точки № 16 (N53.33390 E38.58498) линия границы проходит по административной границе с Липецкой областью в западном направлении до точки № 17;

от точки № 17 (N53.33142 E 38.55971) линия границы проходит по административной границе с Липецкой областью в юго-западном направлении до точки № 18;

западная граница:

от точки № 18 (N53.29792 E38.52238) линия границы проходит по административной границе с Ефремовским районом в северо-западном направлении до точки № 19;

от точки № 19 (N53.31502 E38.46496) линия границы проходит по административной границе с Ефремовским районом в северном направлении до точки № 20;

от точки № 20 (N53.32694 E38.46994) линия границы проходит по административной границе с Ефремовским районом в западном направлении до точки № 21;

от точки № 21 (N53.32784 E38.46419) линия границы проходит по административной границе с Ефремовским районом в юго-западном направлении до точки № 22;

от точки № 22 (N53.32222 E38.46113) линия границы проходит по административной границе с Ефремовским районом в западном направлении до точки № 23;

от точки № 23 (N53.32289 E38.45501) линия границы проходит по административной границе с Ефремовским районом в юго-западном направлении до точки № 24;

от точки № 24 (N53.31727 E38.43740) линия границы проходит по административной границе с Ефремовским районом в северном направлении до точки № 25;

от точки № 25 (N53.33054 E38.44467) линия границы проходит по

административной границе с Ефремовским районом в западном направлении до точки № 26;

от точки № 26 (53.33257 E38.43587) линия границы проходит по административной границе с Ефремовским районом в северо-восточном направлении до точки № 27;

от точки № 27 (N53.36924 E38.46152) линия границы проходит по административной границе с Ефремовским районом в западном направлении до точки № 28;

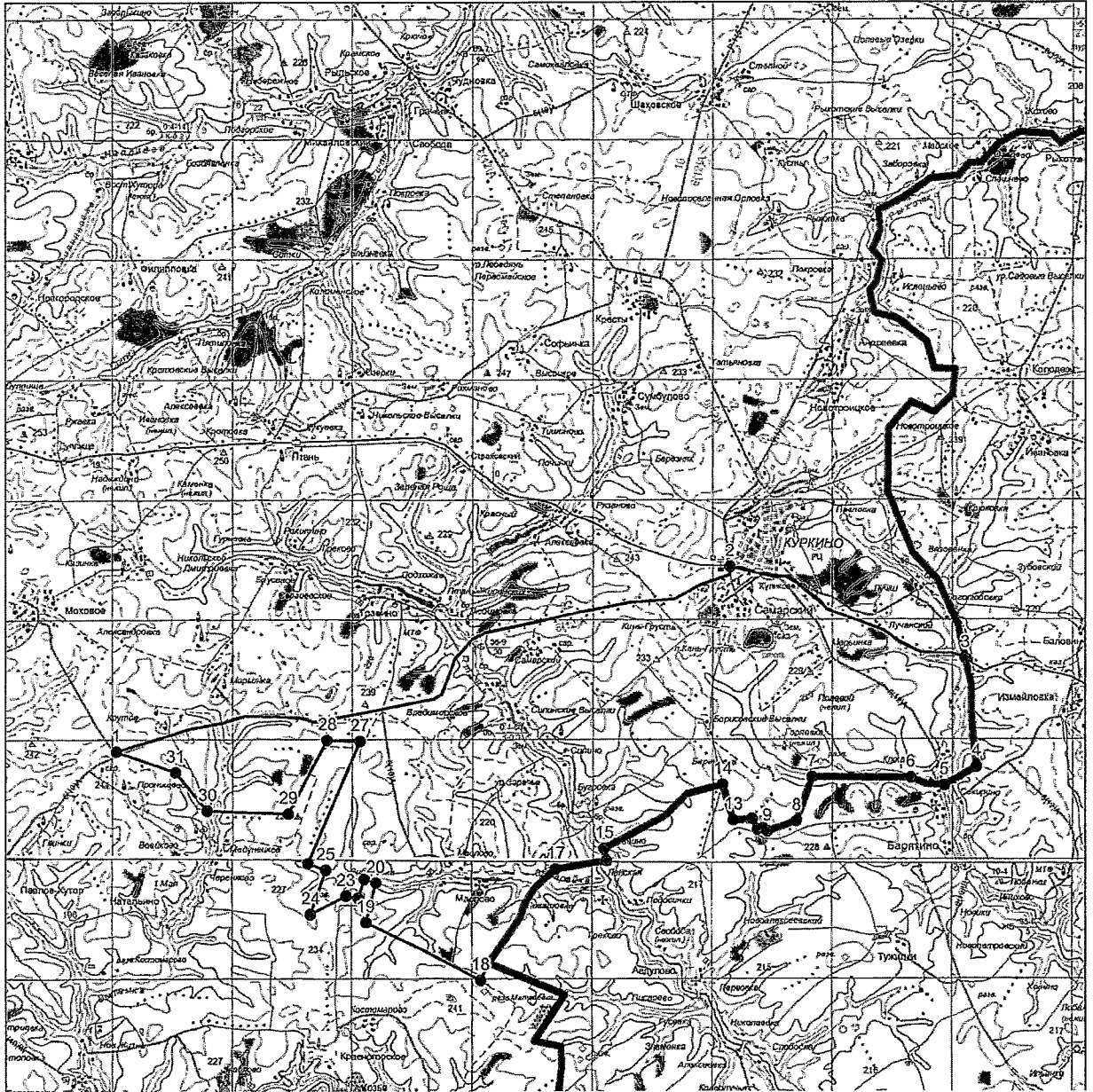
от точки № 28 (N53.36947 E38.4450) линия границы проходит по административной границе с Ефремовским районом в юго-западном направлении до точки № 29;

от точки № 29 (N53.34742 E38.42591) линия границы проходит по административной границе с Ефремовским районом в западном направлении до точки № 30;

от точки № 30 (N53.34810 E38.38533) линия границы проходит по административной границе с Ефремовским районом в северо-западном направлении до точки № 31;

от точки № 31 (N53.35957 E38.36926) линия границы проходит по административной границе с Ефремовским районом в западном направлении до точки № 1.

"Самарское" о/х ОДОУ Куркинского района
Площадь 17121 га
Масштаб 1:200000



«Беломутовское» о/х ООО «Озерное» Ленинского района Тульской области
(площадь 15948 га)

Северная граница:

от точки № 1 (N54.25239 E37.16034), расположенной на среднем течении р. Упы, линия границы проходит вверх по среднему течению р. Упы до точки № 2;

от точки № 2 (N54.25213 E37.17264), расположенной на среднем течении р. Упы, линия границы проходит в юго-восточном направлении до точки № 3;

от точки № 3 (N54.25036 E37.17719), расположенной на автодороге Мерлиновка – Мясново (кадастровый номер 71:14:040601), линия границы проходит по автодороге Мерлиновка – Мясново (кадастровый номер 71:14:040601) через н.п. Борщевка, Натальинка, Алешня, Первомайский, Сторожевое, Барыково до точки № 4;

восточная граница:

от точки № 4 (N54.24203 E37.42411), расположенной на автодороге Мерлиновка – Мясново (кадастровый номер 71:14:040601), линия границы проходит по автодороге Филатово – Первомайский (кадастровый номер 71:14:030901) через н. п. Федоровка, Юрьево, Долгое, Раздолки, Хмелевое, Рассвет, Больнь до точки № 5;

южная граница:

от точки № 5 (N54.15428 E37.41798), расположенной на автодороге Мясново – Воскресенское (кадастровый номер 71:14:030101), линия границы проходит по автодороге Мясново – Воскресенское (кадастровый номер 71:14:030101) через н.п. Вольнь до точки № 6;

от точки № 6 (N54.14911 E37.40267), расположенной на автодороге Мясново – Воскресенское (кадастровый номер 71:14:030101), линия границы проходит в общем северо-западном направлении по береговой линии пруда рыбхоза Непрейка до точки № 7;

от точки № 7 (N54.17566 E37.38276) линия границы проходит в общем северо-восточном направлении по береговой линии пруда рыбхоза Непрейка до точки № 8;

от точки № 8 (N54.19658 E37.39922) линия границы проходит в общем северо-западном направлении по береговой линии пруда рыбхоза Непрейка до точки № 9;

от точки № 9 (N54.20603 E37.38047) линия границы проходит в общем юго-восточном направлении по береговой линии пруда рыбхоза Непрейка до точки № 10;

от точки № 10 (N54.19951 E37.39157) линия границы проходит в общем юго-западном направлении по береговой линии пруда рыбхоза Непрейка до точки № 11;

от точки № 11 (N54.19388 E37.38429) линия границы проходит в общем южном направлении по береговой линии пруда рыбхоза Непрейка до точки № 12;

от точки № 12 (N54.18713 E37.38582) линия границы проходит в общем западном направлении по береговой линии пруда рыбхоза Непрейка до точки № 13;

от точки № 13 (N54.18106 E37.35367) линия границы проходит в общем южном направлении по береговой линии пруда рыбхоза Непрейка до точки № 14;

от точки № 14 (N54.17723 E37.35367) линия границы проходит в общем восточном направлении по береговой линии пруда рыбхоза Непрейка до точки № 15;

от точки № 15 (N54.17948 E37.37510) линия границы проходит в общем южном направлении по береговой линии пруда рыбхоза Непрейка до точки № 16;

от точки № 16 (N54.16688 E37.37549) линия границы проходит в общем юго-западном направлении по береговой линии пруда рыбхоза Непрейка до точки № 17;

от точки № 17 (N54.16306 E37.36860) линия границы проходит в общем юго-восточном направлении по береговой линии пруда рыбхоза Непрейка до точки № 18;

от точки № 18 (N54.14826 E37.40048), расположенной на автодороге Мясново – Воскресенское (кадастровый номер 71:14:030101), линия границы проходит по автодороге Мясново – Воскресенское (кадастровый номер 71:14:030101) через н. п. Зайцево, Пятницкое, Балакирово, Садки до точки № 19;

западная граница:

от точки № 19 (N54.12741 E37.24975), расположенной на автодороге Мясново – Воскресенское (кадастровый номер 71:14:030101), линия границы проходит в общем северном направлении через точку № 20 (N54.13134 E37.24801) до точки № 21;

от точки № 21 (N54.13359 E37.24647) линия границы проходит в северо-западном направлении до точки № 22;

от точки № 22 (N54.13944 E37.24112) линия границы проходит в северо-восточном направлении до точки № 23;

от точки № 23 (N54.14056 E37.24379) линия границы проходит в северном направлении до точки № 24;

от точки № 24 (N54.14236 E37.24265) линия границы проходит в западном направлении до точки № 25;

от точки № 25 (N54.14236 E37.23920) линия границы проходит в северном направлении до точки № 26;

от точки № 26 (N54.14416 E37.23844) линия границы проходит в северо-восточном направлении до точки № 27;

от точки № 27 (N54.14596 E37.24303) линия границы проходит в восточном направлении до точки № 28;

от точки № 28 (N54.14529 E37.24609) линия границы проходит в северном направлении до точки № 29;

от точки № 29 (N54.15001 E37.24877) линия границы проходит в северо-западном направлении до точки № 30;

от точки № 30 (N54.15136 E37.24724) линия границы проходит в общем западном направлении через точку № 31 (N54.14956 E37.23958) до точки № 32;

от точки № 32 (N54.14934 E 37.23422) линия границы проходит в общем северном направлении через точку № 33 (N54.15586 E37.23002) до точки № 34;

от точки № 34 (N54.15924 E 37.23116) линия границы проходит в северо-западном направлении до точки № 35;

от точки № 35 (N54.16464 E37.22351) линия границы проходит в западном направлении до точки № 36;

от точки № 36 (N54.16464 E37.21738) линия границы проходит в юго-западном направлении до точки № 37;

от точки № 37 (N54.16306 E37.21432) линия границы проходит в северном направлении до точки № 38;

от точки № 38 (N54.16554 E37.21432) линия границы проходит в северо-западном направлении до точки № 39;

от точки № 39 (N54.16711 E37.21279) линия границы проходит в восточном направлении до точки № 40;

от точки № 40 (N54.16711 E37.21930) линия границы проходит в северном направлении до точки № 41;

от точки № 41 (N54.17521 E37.22389) линия границы проходит в северо-восточном направлении до точки № 42;

от точки № 42 (N54.17836 E37.23537) линия границы проходит в восточном направлении до точки № 43;

от точки № 43 (N54.17814 E37.23959) линия границы проходит в юго-восточном направлении до точки № 44;

от точки № 44 (N54.17476 E37.24303) линия границы проходит в северо-восточном направлении до точки № 45;

от точки № 45 (N54.17859 E37.25030) линия границы проходит в общем северо-западном направлении через точку № 46 (N54.18084 E37.24648) до точки № 47;

от точки № 47 (N54.18916 E37.23844) линия границы проходит в общем восточном направлении через точку № 48 (N54.19254 E37.25605) до точки № 49;

от точки № 49 (N54.19366 E37.25834) линия границы проходит в общем северо-западном направлении через точку № 50 (N54.19501 E37.25643) до точки № 51;

от точки № 51 (N54.19681 E37.25490) линия границы проходит в западном направлении до точки № 52;

от точки № 52 (N54.19659 E37.25260) линия границы проходит в северо-западном направлении до точки № 53;

от точки № 53 (N54.19749 E37.25069) линия границы проходит в западном направлении до точки № 54;

от точки № 54 (N54.19726 E37.24839) линия границы проходит в юго-западном направлении до точки № 55;

от точки № 55 (N54.19636 E37.24686) линия границы проходит в общем западном направлении через точки № 56 (N54.19659 E37.24380), № 57 (N54.19704 E37.24074) до точки № 58;

от точки № 58 (N54.19749 E37.23729) линия границы проходит в юго-западном направлении до точки № 59;

от точки № 59 (N54.19681 E37.23576) линия границы проходит в западном направлении до точки № 60;

от точки № 60 (N54.19389 E37.21853) линия границы проходит в северном направлении до точки № 61;

от точки № 61 (N54.20896 E37.21853) линия границы проходит в северо-восточном направлении до точки № 62;

от точки № 62 (N54.21819 E37.22849), расположенной на грунтовой дороге, линия границы проходит по грунтовой дороге в северо-западном направлении до точки № 63;

от точки № 63 (N54.22741 E37.22045), расположенной на грунтовой дороге, линия границы проходит по грунтовой дороге в западном направлении до точки № 64;

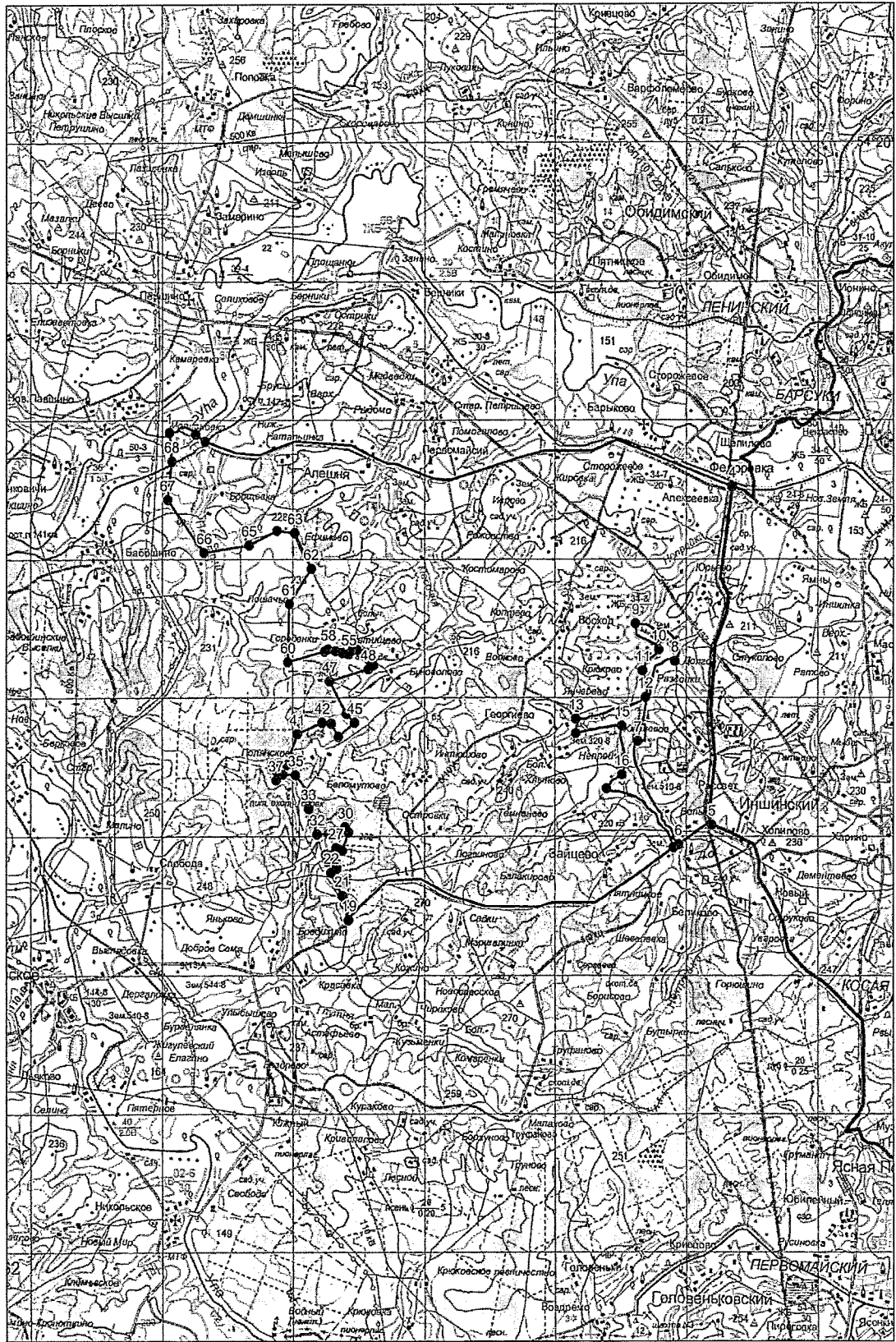
от точки № 64 (N54.22786 E37.21202), расположенной на грунтовой дороге, линия границы проходит по грунтовой дороге в юго-западном направлении до точки № 65;

от точки № 65 (N54.22381 E37.19901) линия границы проходит в западном направлении до точки № 66;

от точки № 66 (N54.22156 E37.17795) линия границы проходит в северо-западном направлении до точки № 67;

от точки № 67 (N54.23506 E37.16034) линия границы проходит в общем северном направлении через точку № 68 (N54.24496 E37.16188) до точки № 1.

"Беломутовское" о/х ООО "Озерное"
Площадь 15948 га
Масштаб 1:150000



«Варфоломеевское» о/х ВОО-ОСОО Ленинского района Тульской области
(площадь 6620 га)

Северная граница:

от точки № 1 (N54.34216 E37.31041), расположенной на среднем течении р. Упка, линия границы проходит вверх по среднему течению р. Упка до точки № 2;

восточная граница:

от точки № 2 (N54.37951 E37.43369), расположенной на среднем течении р. Упка, линия границы проходит через н.п. Поповкино в общем юго-восточном направлении через точку № 3 (N54.37253 E37.44019) до точки № 4;

от точки № 4 (N54.36533 E37.44862), расположенной на грунтовой дороге, линия границы проходит по грунтовой дороге в северо-восточном направлении до точки № 5;

от точки № 5 (N54.36691 E37.45551) линия границы проходит по грунтовой дороге в юго-восточном направлении до точки № 6;

от точки № 6 (N54.36601 E37.46010) линия границы проходит по территории н.п. Занино в южном направлении до точки № 7;

от точки № 7 (N54.35746 E37.46508), расположенной на территории н.п. Занино, линия границы проходит по грунтовой дороге в западном направлении до точки № 8;

от точки № 8 (N54.35701 E37.46087) линия границы проходит по грунтовой дороге в общем юго-западном направлении через точку № 9 (N54.34801 E37.44708) до точки № 10;

от точки № 10 (N54.34598 E37.44172), расположенной на автодороге Филатово - Щекино (кадастровый номер 71:14:030901), линия границы проходит в общем юго-западном направлении через точки № 11 (N54.34373E37.43560), № 12 (N54.34103 E37.42833), № 13 (N54.33743 E37.42067), № 14 (N54.33248 E37.41148), № 15 (N54.31966 E37.39578), № 16 (N54.31223 E37.38660), № 17 (N54.30616 E37.37817), № 18 (N54.30503 E37.37664), № 19 (N54.30368 E37.37396), № 20 (N54.30098 E37.37128), № 21 (N54.29986 E37.37013), № 22 (N54.29491 E37.36439), № 23 (N54.29063 E37.36018), № 24 (N54.28658 E37.35597), № 25 (N54.28253 E37.35214), № 26 (N54.27668 E37.34602), № 27 (N54.27151 E37.33683), № 28 (N54.26836 E37.33415) до точки № 29;

от точки № 29 (N54.26251 E37.32840), расположенной на железной дороге Суворов - Мясново (кадастровый номер 71:14:040601), линия границы проходит в общем южном направлении через точки № 30

(N54.25959 E37.32649), № 31 (N54.25666 E37.32496), № 32 (N54.25554 E37.32534), № 33 (N54.25441 E37.32534) до точки № 34;

южная граница:

от точки № 34 (N54.24833 E37.32496), расположенной на автодороге Мясново – Алешня (кадастровый номер 71:14:040701), линия границы проходит по автодороге Мясново – Алешня (кадастровый номер 71:14:040701) через н.п. Первомайский до точки № 35;

западная граница:

от точки № 35 (N54.24586 E37.26677), расположенной на автомобильном мосту через р. Песочня, линия границы проходит вниз по среднему течению р. Песочня до точки № 36;

от точки № 36 (N54.28321 E37.32420), расположенной в устье р. Упы, линия границы проходит вниз по среднему течению р. Упы до точки № 37.

от точки № 37 (N54.29289 E37.30773), расположенной на среднем течении р. Упы, линия границы проходит в северном направлении до точки № 38;

от точки № 38 (N54.29716 E37.30965), расположенной на автодороге Ленинский – Алешня (кадастровый номер 71:14:040101), линия границы проходит по автодороге Ленинский – Алешня (кадастровый номер 71:14:040101) через н.п. Первомайский до точки № 39;

от точки № 39 (N54.30616 E37.30276), расположенной на автодороге Ленинский – Алешня (кадастровый номер 71:14:040101), линия границы проходит в северном направлении до точки № 40;

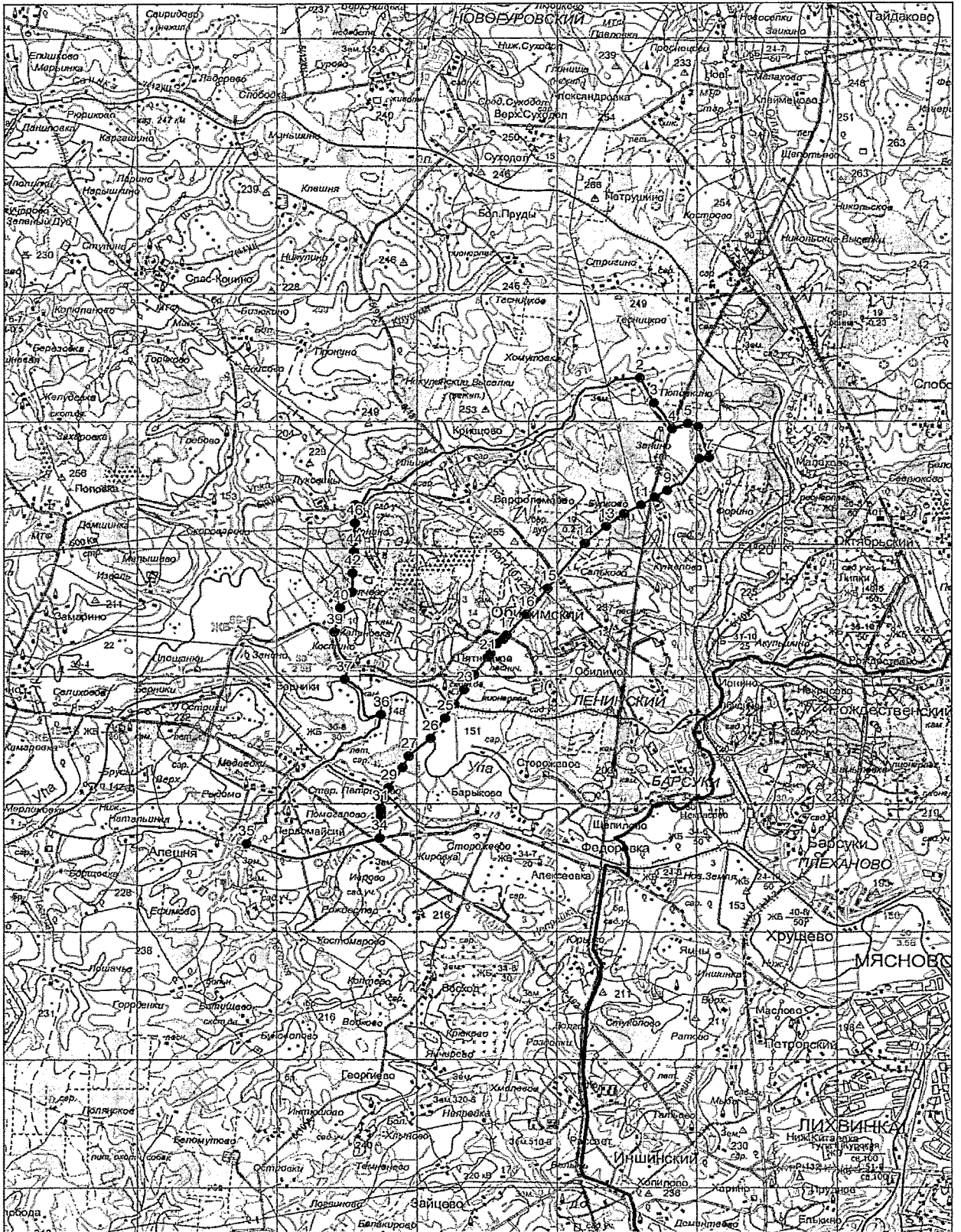
от точки № 40 (N54.31291 E37.30506), расположенной на территории н.п. Гремячево, линия границы проходит по территории н.п. Гремячево в общем северо-восточном направлении до точки № 41;

от точки № 41 (N54.31741 E37.31003) линия границы проходит в общем северном направлении через точки № 42 (N54.32281 E37.31003), № 43 (N54.32574 E37.31041), № 44 (N54.32889 E37.31041), № 45 (N54.33158 E37.31003), № 46 (N54.33699 E37.31041) до точки № 1.

"Варфоломеевское" о/х ВОО-ОСОО

Площадь 6620 га

Масштаб 1:150000



«Тульское» о/х ОДОУ Ленинского района Тульской области
(площадь 35411 га)

Северная граница:

от точки № 1 (№ 54.23911 E37.43406), расположенной на автомобильном мосту через р. Упу, линия границы проходит вверх по руслу р. Упы до точки № 2;

от точки № 2 (№ 54.26138 E37.46239), расположенной в русле р. Упы, линия границы проходит вверх по руслу р. Волоть до точки № 3;

от точки № 3 (№ 54.297666 E37.576724), расположенной на автодороге Железня – Тула, линия границы проходит по автодороге Железня – Тула через н. п. Рождественский до точки № 4;

от точки № 4 (№ 54,296760 E37,577378), расположенной на автомобильном мосту, линия границы проходит по железной дороге Тула – Ревякино через н.п. Горелки до точки № 5;

от точки № 5 (№ 54.292381 E37.583548), расположенной на железной дороге Тула – Ревякино, линия границы проходит в юго-восточном направлении до точки № 6;

от точки № 6 (№ 54.290052 E37.592174) линия границы проходит по территории н.п. Хомяково в юго-западном направлении до точки № 7;

от точки № 7 (№ 54.289175 E37 602087) линия границы проходит по территории н.п. Хомяково в юго-восточном направлении до точки № 8;

от точки № 8 (№ 54.288348 E37.604877) линия границы проходит по автодороге Хомяково – Архангельское до точки № 9;

от точки № 9 (№ 54.300238 E37.617385) линия границы проходит по территории н.п. Архангельское в восточном направлении до точки № 10;

от точки № 10 (№ 54.298884 E37.621443) линия границы проходит по автодороге до пионерлагеря до точки № 11;

от точки № 11 (№ 54.296129 E37.620027) линия границы проходит по территории пионерлагеря в восточном направлении до точки № 12;

от точки № 12 (№ 54.291846 E37.611272) линия границы проходит по территории пионерлагеря в юго-восточном направлении до точки № 13;

от точки № 13 (№ 54.287426 E37.617299) линия границы проходит по территории пионерлагеря в южном направлении до точки № 14;

от точки № 14 (№ 54.292473 E37.649918) линия границы проходит по асфальтовой дороге до точки № 15;

от точки № 15 (№ 54.283443 E37.650580) линия границы проходит по территории н. п. Федоровка в юго-западном направлении до точки № 16;

от точки № 16 (№ 54.268722 E37.641654) линия границы проходит в южном направлении до точки № 17;

от точки № 17 (№ 54.266014 E37.647750) линия границы проходит в юго-западном направлении до точки № 18;

от точки № 18 (№ 54,265671 E37,661690), расположенной на автодороге Федоровка – Комарки, линия границы проходит по автодороге Федоровка – Комарки через н.п. Медвенка до точки № 19;

от точки № 19 (№ 54.25283 E37.68979), расположенной на автодороге Тула – Анишино, линия границы проходит по автодороге Тула – Анишино через н.п. Придорожный, Нов. Знаменка, Крюково, Торхово до точки № 20;

от точки № 20 (№ 54.29918 E37.80693), расположенной на автодороге Тула – Анишино, линия границы проходит по асфальтовой дороге до точки № 21;

от точки № 21 (№ 54.28523 E37.81000) линия границы проходит по территории н.п. Дорофеево в восточном направлении до точки № 22;

от точки № 22 (№ 54.28410 E37.81268) линия границы проходит по грунтовой дороге через садовые участки до точки № 23;

от точки № 23 (№ 54.27398 E37.81497) линия границы проходит в общем восточном направлении через точку № 24 (№ 54.27195 E37.84866) до точки № 25;

восточная граница:

от точки № 25 (№ 54.27105 E37.86053), расположенной на русле р. Бежка, линия границы проходит вниз по руслу р. Бежка до точки № 26;

от точки № 26 (№ 54.21549 E37.79156) линия границы проходит в юго-восточном направлении до точки № 27;

от точки № 27 (№ 54.21480 E37.79238), расположенной на автодороге Новоселки – Пещерово, линия границы проходит по автодороге Новоселки – Пещерово через н.п. Высокое, Бежка до точки № 28;

от точки № 28 (№ 54.18465 E37.73611) линия границы проходит по территории н.п. Морозовка в западном направлении до точки № 29;

от точки № 29 (№ 54.18398 E37.72424) линия границы проходит по территории н.п. Морозовка в южном направлении до точки № 30;

от точки № 30 (№ 54.17745 E37.72730), расположенной на автодороге Тула – Балабаевка, линия границы проходит по автодороге Тула – Балабаевка до точки № 31;

от точки № 31 (№ 54.16440 E37.75180), расположенной на автодороге Тула – Балабаевка, линия границы проходит в общем юго-западном направлении через н.п. Балабаевка через точку № 32 (№ 54.15765 E37.74376) до точки № 33;

от точки № 33 (№ 54.15360 E37.73955), расположенной на мосту через р. Упу, линия границы проходит вверх по руслу р. Упы до точки № 34;

от точки № 34 (№ 54.11715 E37.73381), расположенной на автомобильном мосту через р. Упу, линия границы проходит по автодороге Петелино - Тула до точки № 35;

от точки № 35 (№ 54.14370 E37.66260), расположенной на автодороге Тула – Прилепский, линия границы проходит по автодороге Тула – Прилепский через н.п. Зимаровка, Ильинка, Скуратовский, Сергиевский, Лутовиново, Кишкино, Прилепский до точки № 36;

от точки № 36 (№ 54.04650 E37.70394), расположенной на автомобильном мосту через р. Упу, линия границы проходит вверх по руслу р. Упы до точки № 37;

от точки № 37 (№ 54.05033 E37.73342), расположенной на русле р. Упы, линия границы проходит в юго-западном направлении до точки № 38;

от точки № 38 (№ 54.04605 E37.72653) линия границы проходит в южном направлении до точки № 39;

от точки № 39 (№ 54.03750 E37.72461) линия границы проходит в западном направлении до точки № 40;

от точки № 40 (№ 54.03840 E37.70662), расположенной на русле р. Упы, линия границы проходит вверх по руслу р. Упы до точки № 41;

южная граница:

от точки № 41 (№ 54.01771 E37.69131), расположенной на русле р. Упы, линия границы проходит в западном направлении до точки № 42;

от точки № 42 (№ 54.01748 E37.68442) линия границы проходит по границе леса в юго-западном направлении до точки № 43;

от точки № 43 (№ 54.01568 E37.68174) линия границы проходит по границе леса в северо-западном направлении до точки № 44;

от точки № 44 (№ 54.01973 E37.66910) линия границы проходит по границе леса в юго-западном направлении до точки № 45;

от точки № 45 (№ 54.01838 E37.66681) линия границы проходит по руслу ручья, впадающего в р. Упу до точки № 46;

от точки № 46 (№ 54.02468 E37.65685) линия границы проходит по границе леса в западном направлении до точки № 47;

от точки № 47 (№ 54.02221 E37.64460) линия границы проходит по границе леса в южном направлении до точки № 48;

от точки № 48 (№ 54.01973 E37.64537) линия границы проходит по границе леса в западном направлении до точки № 49;

от точки № 49 (№ 54.01996 E37.63848) линия границы проходит по границе леса в северном направлении до точки № 50;

от точки № 50 (№ 54.02130 E37.63848) линия границы проходит по границе леса в северо-западном направлении до точки № 51;

от точки № 51 (№ 54.02490 E37.63274) линия границы проходит по границе леса в северном направлении до точки № 52;

от точки № 52 (№ 54.03166 E37.63312) линия границы проходит по границе леса в северо-западном направлении до точки № 53;

от точки № 53 (№ 54.03683 E37.61781) линия границы проходит по границе леса в юго-западном направлении до точки № 54;

от точки № 54 (№ 54.03458 E37.61398) линия границы проходит по границе леса в западном направлении до точки № 55;

от точки № 55 (№ 54.03503 E37.60939) линия границы проходит по границе леса в северном направлении до точки № 56;

от точки № 56 (№ 54.03706 E37.60939) линия границы проходит по границе леса в восточном направлении до точки № 57;

от точки № 57 (№ 54.03661 E37.61168) линия границы проходит по границе леса в северо-восточном направлении до точки № 58;

от точки № 58 (№ 54.03908 E37.61360) линия границы проходит по границе леса в северном направлении до точки № 59;

от точки № 59 (№ 54.04628 E37.61092) линия границы проходит по границе леса в западном направлении до точки № 60;

от точки № 60 (№ 54.04628 E37.60709) линия границы проходит по границе леса в северном направлении до точки № 61;

от точки № 61 (№ 54.04831 E37.60479) линия границы проходит по границе леса в западном направлении до точки № 62;

от точки № 62 (№ 54.04741 E37.60096) линия границы проходит по границе леса в северо-западном направлении до точки № 63;

от точки № 63 (№ 54.05258 E37.59446) линия границы проходит по границе леса в северном направлении до точки № 64;

от точки № 64 (№ 54.05573 E37.59484) линия границы проходит по территории пионерлагеря в западном направлении до точки № 65;

от точки № 65 (№ 54.05663 E37.58029) линия границы проходит по границе леса в юго-западном направлении до точки № 66;

от точки № 66 (№ 54.05326 E37.57417) линия границы проходит через н.п. Деминка в общем северо-западном направлении через точку № 67 (№ 54.05663 E37.56421) до точки № 68;

от точки № 68 (№ 54.05866 E37.55196), расположенной на территории н.п. Деминка, линия границы проходит в юго-западном направлении до точки № 69;

от точки № 69 (№ 54.05416 E37.54431), расположенной на автодороге Деминка – Ясная Поляна, линия границы проходит по автодороге Деминка – Ясная Поляна до точки № 70;

от точки № 70 (№ 54.06788 E37.52517) линия границы проходит по территории н.п. Ясная Поляна до точки № 71;

от точки № 71 (№ 54.06856 E37.50985) линия границы проходит по грунтовой дороге до точки № 72;

от точки № 72 (№ 54.07373 E37.49110) линия границы проходит по грунтовой дороге в северном направлении до точки № 73;

от точки № 73 (№ 54.07643 E37.48918) линия границы проходит по грунтовой дороге в западном направлении до точки № 74;

западная граница:

от точки № 74 (№ 54.07576 E37.48306), расположенной на автодороге Щекино – Плеханово, линия границы проходит по автодороге Щекино – Плеханово до точки № 75;

от точки № 75 (№ 54.10456 E37.48995) линия границы проходит по грунтовой дороге через н.п. Горюшино до точки № 76;

от точки № 76 (№ 54.12233 E37.45473) линия границы проходит по грунтовой дороге через н.п. Уваровка, Новый до точки № 77;

от точки № 77 (№ 54.14078 E37.44018), расположенной на автодороге Новый – Воскресенское, линия границы проходит по автодороге Новый – Воскресенское через н.п. Хопилово до точки № 78;

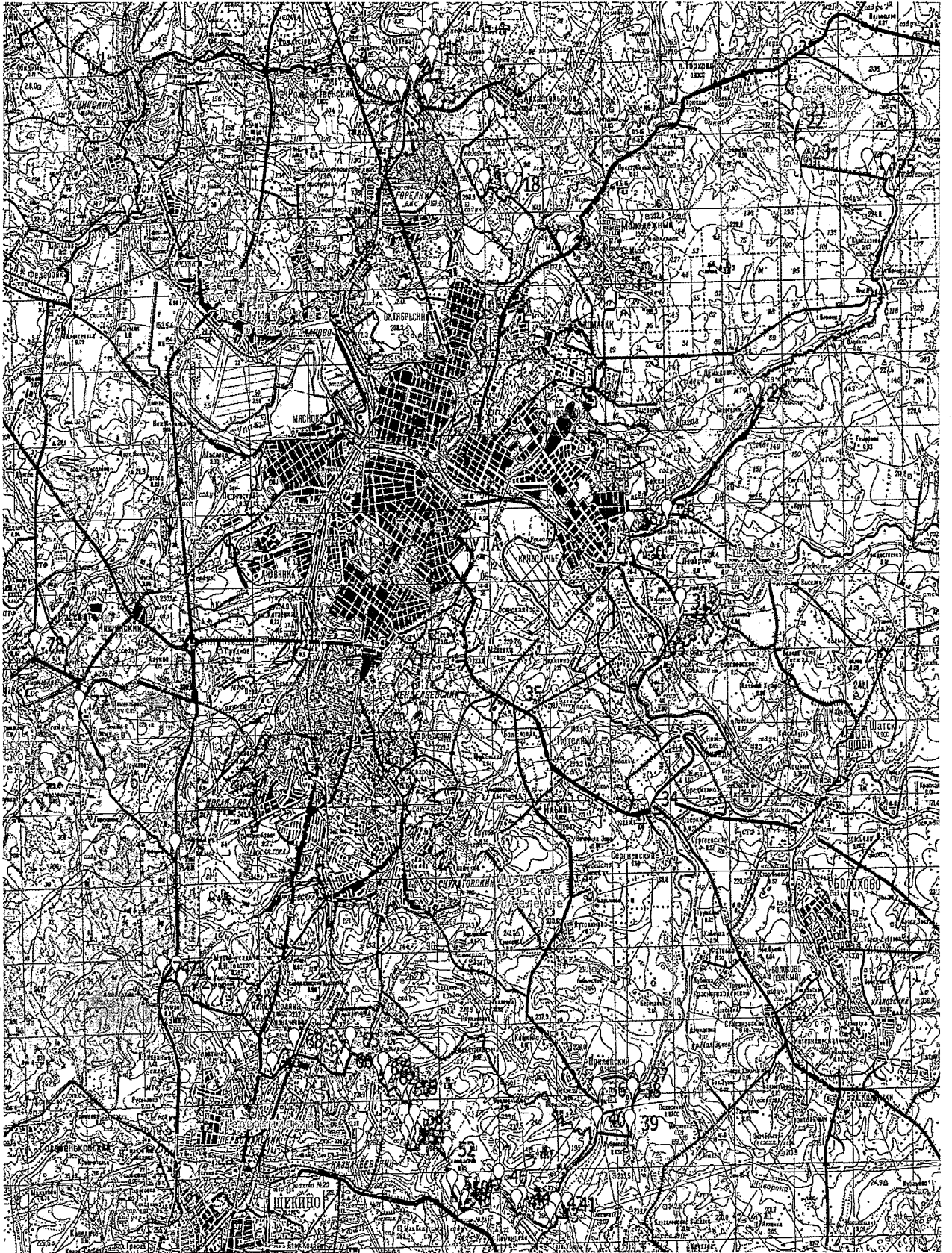
от точки № 78 (№ 54.15653 E37.41645), расположенной на автодороге Первомайский – Ленинский, линия границы проходит по автодороге Первомайский – Ленинский через н. п. Рассвет, Раздолки, Долгое, Юрьево, Алексеевка до точки № 1.

*Примечание:

1. Внутри границ «Тульского» о/х ОДОУ Ленинского района Тульской области расположен г. Тула.

2. На территории «Тульского» о/х ОДОУ Ленинского района Тульской области расположена особо охраняемая природная территория регионального значения – государственный природный заказник «Участок засечного леса с карстовыми болотами между поселком Озерный и селом Ломинцево» с ограничением деятельности в сфере охотничьего хозяйства площадью 2046 га.

«Тульское» о/х ОДОУ Ленинского района Тульской области
Площадь 35411 га
Масштаб 1:200000



«Гамовское» о/х ОДОУ Ленинского района Тульской области
(площадь 22327 га)

Северная граница:

от точки № 1 (N54.18398E37.72424), расположенной на территории н.п. Морозовка, линия границы проходит по территории н.п. Морозовка в общем восточном направлении через точку № 2 (N54.18420 E37.72769) до точки № 3;

от точки № 3 (N54.18465 E37.73611), расположенной на территории н.п. Морозовка, линия границы проходит по территории н.п. Морозовка в общем северо-восточном направлении через точку № 4 (N54.18623 E37.74223) до точки № 5;

от точки № 5 (N54.18690 E37.74453) линия границы проходит в северном направлении до точки № 6;

от точки № 6 (N54.18938 E37.74529), расположенной на автодороге Тула – Новоселки (кадастровый номер 71:14:030301), линия границы проходит по автодороге Тула – Новоселки (кадастровый номер 71:14:030301) через н. п. Бежка, Высокое до точки № 7;

от точки № 7 (N54.21480 E37.79238) линия границы проходит в юго-восточном направлении до точки № 8;

от точки № 8 (N54.21165 E37.79812) линия границы проходит в восточном направлении до точки № 9;

от точки № 9 (N54.21075 E37.81497) линия границы проходит в общем юго-восточном направлении через точку № 10 (N54.20760 E37.81842) до точки № 11;

от точки №11 (N54.20625 E37.82109), расположенной на грунтовой дороге, линия границы проходит по грунтовой дороге в северо-восточном направлении до точки № 12;

от точки № 12 (N54.20648 E37.82377), расположенной на грунтовой дороге, линия границы проходит в юго-восточном направлении до точки № 13;

от точки № 13 (N54.20513 E37.82722), расположенной на территории н.п. Темерево, линия границы проходит по территории н.п. Темерево в восточном направлении до точки № 14;

от точки № 14 (N54.20693 E37.83181), расположенной на территории н.п. Темерево, линия границы проходит по грунтовой дороге в юго-восточном направлении до точки № 15;

от точки № 15 (N54.20580 E37.83564), расположенной на грунтовой дороге, линия границы проходит по грунтовой дороге в общем восточном

направлении через точки № 16 (N54.20580 E37.83909), № 17 (N54.20310 E37.84981) до точки № 18;

от точки № 18 (N54.20108 E37.86665), расположенной на грунтовой дороге, линия границы проходит по территории н.п. Гамово в северо-восточном направлении до точки № 19;

от точки № 19 (N54.20355 E37.87431), расположенной на территории н.п. Гамово, линия границы проходит по территории н.п. Гамово в общем южном направлении через точку № 20 (N54.20085 E37.87660) до точки № 21;

от точки № 21 (N54.19725 E37.87469), расположенной на территории н.п. Гамово, линия границы проходит по грунтовой дороге в общем северо-восточном направлении через точку № 22 (N54.19747 E37.88694), № 23 (N54.20063 E37.89881) до точки № 24;

от точки № 24 (N54.20130 E37.90072), расположенной на грунтовой дороге, линия границы проходит по грунтовой дороге в общем восточном направлении через точки № 25 (N54.20040 E37.90646) до точки № 26;

от точки № 26 (N54.20040 E37.91106), расположенной на асфальтовой дороге, линия границы проходит по асфальтовой дороге в северном направлении до точки № 27;

от точки № 27 (N54.22740 E37.92522), расположенной на среднем течении р. Сежа, линия границы проходит вверх по среднему течению р. Сежа до точки № 28;

восточная граница:

от точки № 28 (N54.22290 E38.00217), расположенной на среднем течении р. Сежа, линия границы проходит вниз по среднему течению р. Сежа до точки № 29;

от точки № 29 (N54.20895 E38.00791), расположенной на среднем течении р. Сежа, линия границы проходит в южном направлении до точки № 30;

от точки № 30 (N54.20400 E38.00676) линия границы проходит в общем юго-восточном направлении через точку № 31 (N54.20197 E38.01136) до точки № 32;

от точки № 32 (N54.19882 E38.01365), расположенной на территории н.п. Бельково, линия границы проходит в юго-западном направлении до точки № 33;

от точки № 33 (N54.19320 E38.00791) линия границы проходит в общем южном направлении через точку № 34 (N54.19090 E38.00822) до точки № 35;

от точки № 35 (N54.18863 E38.00914) линия границы проходит в общем юго-восточном направлении через точку № 36 (N54.18373 E38.01410) до точки № 37;

от точки № 37 (N54.17497 E38.02246), расположенной на автодороге Бельковский – Кучино (кадастровый номер 71:12:010206), линия границы проходит по автодороге Бельковский – Кучино (кадастровый номер 71:12:010206) до точки № 38;

от точки № 38 (N54.17182 E37.99221), расположенной на автодороге Бельковский – Кучино (кадастровый номер 71:12:010206), линия границы проходит в юго-западном направлении до точки № 39;

от точки № 39 (N54.17002 E37.99030) линия границы проходит в общем юго-восточном направлении через точку № 40 (N54.16350 E38.00178) до точки № 41;

от точки № 41 (N54.15067 E38.02743) линия границы проходит в юго-западном направлении до точки № 42;

южная граница:

от точки № 42 (N54.12390 E38.01480), расположенной на среднем течении р. Шат, линия границы проходит вниз по среднему течению р. Шат до точки № 43;

от точки № 43 (N54.12075 E37.91067), расположенной на среднем течении р. Шат, линия границы проходит по автомобильному мосту через р. Шат до точки № 44;

от точки № 44 (N54.11850 E37.90799), расположенной на автомобильном мосту через р. Шат, линия границы проходит по автодороге Красная – Болохово (кадастровый номер 71:14:030601) до точки № 45;

от точки № 45 (N54.11265 E37.90301), расположенной на железной дороге Узловая – Красногвардейский (кадастровый номер 71:14:030701), линия границы проходит по железной дороге Узловая – Красногвардейский (кадастровый номер 71:14:030701) через н.п. Нов. Село до точки № 46;

от точки № 46 (N54.11873 E37.82300), расположенной на железной дороге Узловая – Красногвардейский (кадастровый номер 71:14:030701), линия границы проходит по железнодорожным мостам в юго-западном направлении до точки № 47;

от точки № 47 (N54.10860 E37.80731), расположенной на грунтовой дороге, линия границы проходит по грунтовой дороге в общем юго-западном направлении через точку № 48 (N54.10748 E37.79391) до точки № 49;

от точки № 49 (N54.10545 E37.78893) линия границы проходит в южном направлении до точки № 50;

от точки № 50 (N54.09960 E37.79008), расположенной на автодороге Стар. Вьевка – Фатеево (кадастровый номер 71:12:020124), линия границы проходит по автодороге Стар. Вьевка – Фатеево (кадастровый номер 71:12:020124) через н.п. Красногвардейский до точки № 51;

от точки № 51 (N54.08115 E37.76328), расположенной на автодороге Стар. Вьевка – Фатеево (кадастровый номер 71:12:020124), линия границы проходит в общем западном направлении через точку № 52 (N54.08093 E37.75409) до точки № 53;

от точки № 53 (N54.08115 E37.75103), расположенной на среднем течении р. Упы, линия границы проходит вверх по среднему течению р. Упы до точки № 54;

западная граница:

от точки № 54 (N54.04650 E37.70394), расположенной на автомобильном мосту через р. Упу, линия границы проходит по автодороге Подосинки – Петелино (кадастровый номер 71:14:030714), через н.п. Прилепский, Кишкино, Лобынское, Лутовиново, Сергиевский, Ильинка, Зимаровка, Никитино, Петелино до точки № 55;

от точки № 55 (N54.11715 E37.73381), расположенной на автомобильном мосту через р. Упу, линия границы проходит в северном направлении до точки № 56;

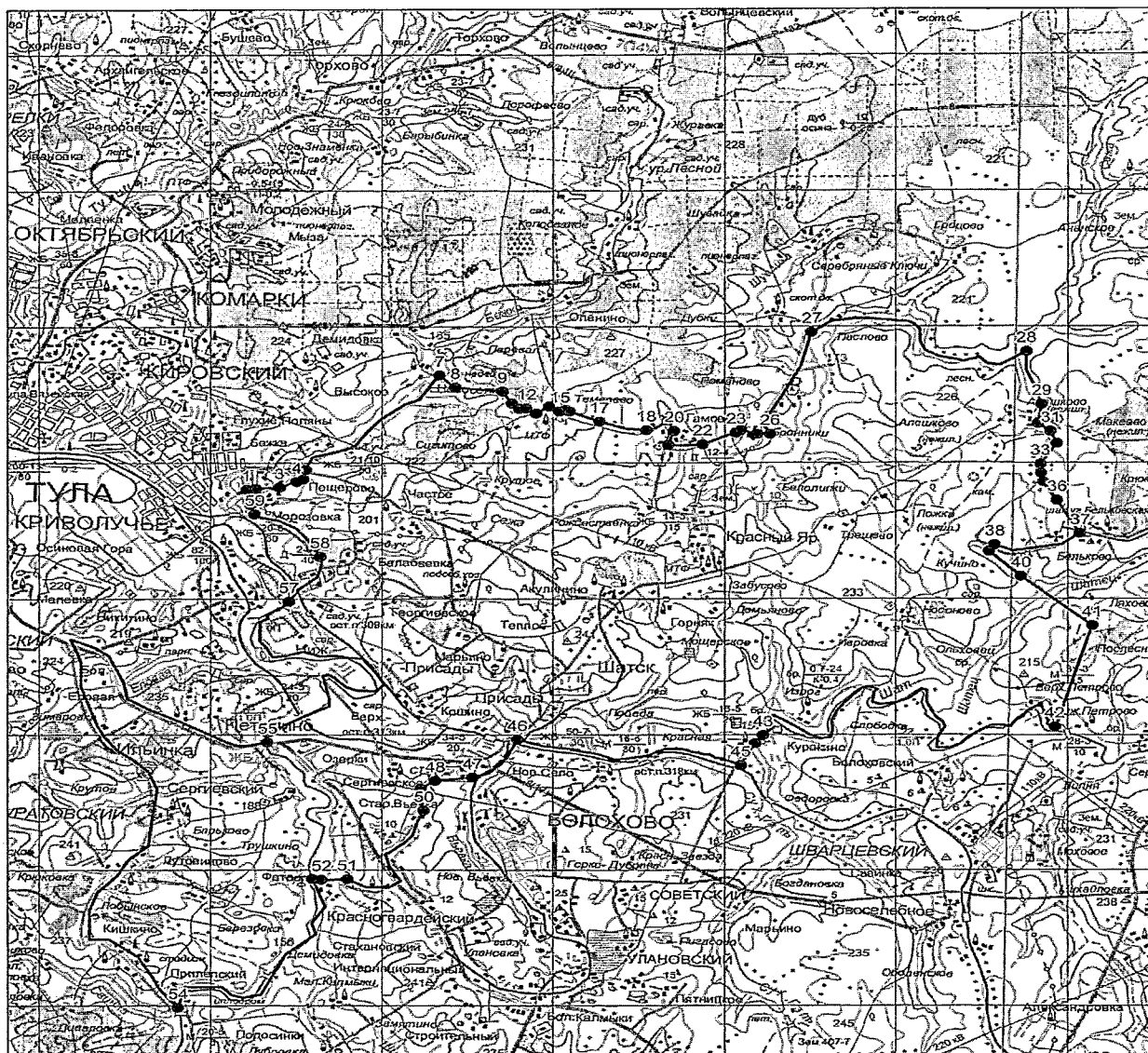
от точки № 56 (N54.11985 E37.73342), расположенной на среднем течении р. Упы, линия границы проходит вниз по среднему течению р. Упы до точки № 57;

от точки № 57 (N54.16643 E37.75104), расположенной на среднем течении р. Упы, линия границы проходит в северо-восточном направлении до точки № 58;

от точки № 58 (N54.16643 E37.75104), расположенной на автодороге Красный Яр – Тула (кадастровый номер 71:14:021001), линия границы проходит по автодороге Красный Яр – Тула (кадастровый номер 71:14:021001) через н.п. Морозовка до точки № 59;

от точки № 59 (N54.17745 E37.72730), расположенной на автодороге Красный Яр – Тула (кадастровый номер 71:14:021001), линия границы проходит в общем северном направлении через точку № 60 (N54.17993 E37.72577) до точки № 1.

"Гамовское" о/х ОДОУ Ленинского района
 Площадь 22327 га
 Масштаб 1:150000



«Труфановское» о/х ТРООО и Р Ленинского, Щекинского районов Тульской области (площадь 9485 га)

Северная граница:

от точки № 1 (N54.112451 E37.205480), расположенной на автодороге Воскресенское – Иншинский, линия границы проходит по автодороге Воскресенское – Иншинский через н.п. Бредихино, Садки, Зайцево до точки № 2;

восточная граница:

от точки № 2 (N54.141987 E37.385248), расположенной на автодороге Иншинский – Малахово, линия границы проходит по автодороге Иншинский – Малахово через н. п. Беликово, Сергеево, Труфаново, Малахово до точки № 3;

от точки № 3 (N54.076728 E37.329354), расположенной на южной окраине н.п. Малахово, линия границы проходит по узкоколейной железной дороге в северо-восточном направлении до точки № 4;

от точки № 4 (N54.081864 E37.362399), расположенной на узкоколейной железной дороге, линия границы проходит по западным границам кварталов № 207-213, далее через н.п. Головенки в южном направлении до точки № 5;

южная граница:

от точки № 5 (N54.037806 E37.399374), расположенной на автодороге Первомайский – Спасский, линия границы проходит по автодороге Первомайский – Спасский через н.п. Воздремо, Бол. Хатунка до точки № 6;

западная граница:

от точки № 6 (N54.013209 E37.296014), расположенной на автодороге Первомайский – Спасский, линия границы проходит по насыпной дороге в северном направлении до точки № 7;

от точки № 7 (N54.031877 E37.289509), расположенной на южной окраине Крюковского лесничества, линия границы проходит по грунтовой дороге в северо-западном направлении до точки №8;

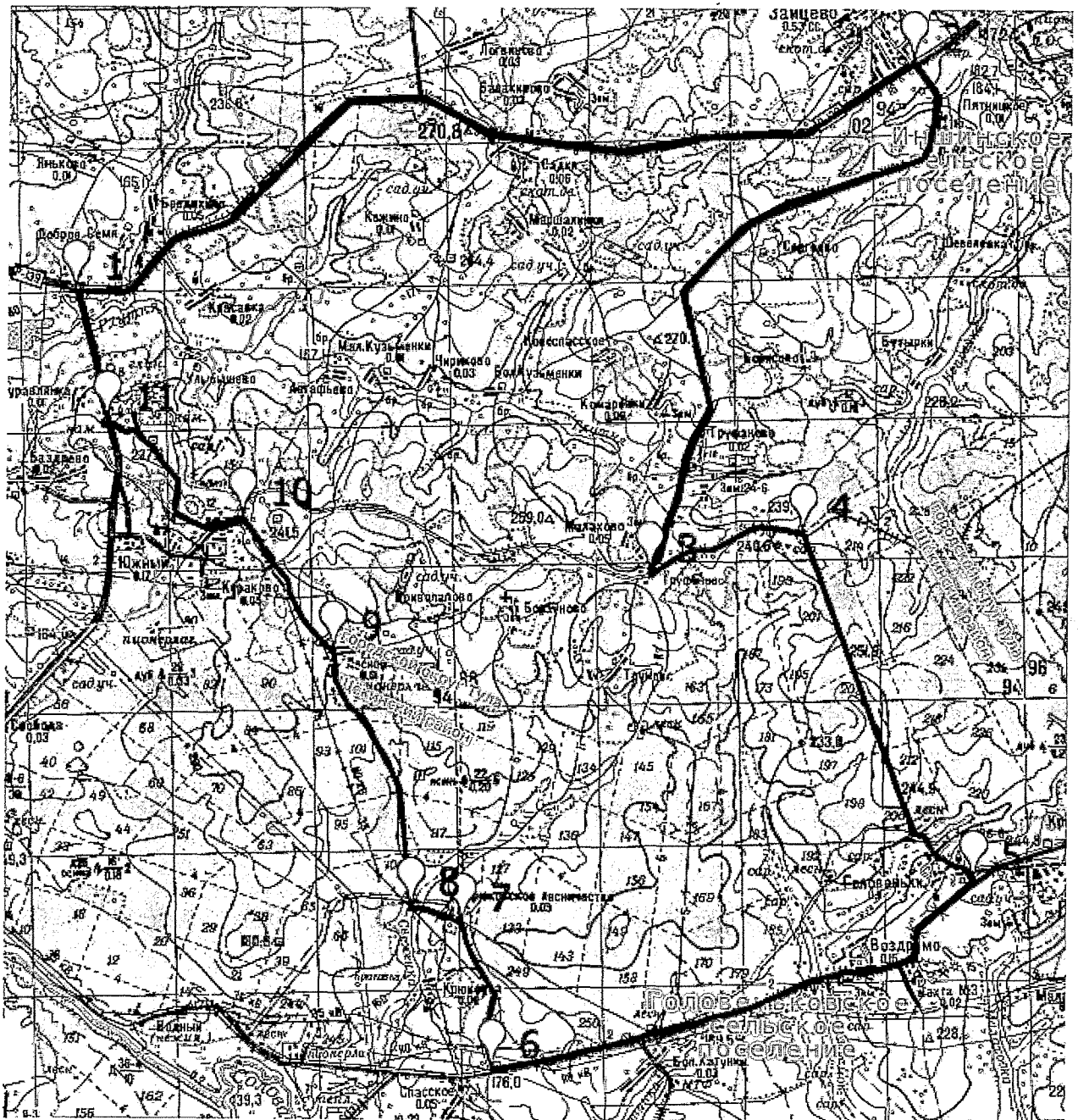
от точки № 8 (N54.0333987 E37.278341), расположенной на юго-западном углу лесного квартала № 113, линия границы проходит по западным границам лесных кварталов № 113-111, 108-106 Крюковского лесничества в северном направлении до точки № 9;

от точки № 9 (N54.066543 E37.261406), расположенной на западной окраине н.п. Лесной, линия границы проходит по грунтовой дороге до точки №10;

от точки № 10 (N54.083464 E37.241665), расположенной в н.п. Кураково, линия границы проходит по насыпной дороге вдоль щебеночного карьера в северо-западном направлении до точки № 11;

от точки № 11 (N54.095697 E37.212397), расположенной на автодороге Криволапово – Воскресенское, линия границы проходит по автодороге Криволапово – Воскресенское на север до точки № 1.

«Труфановское» о/х ТРООО и Р Ленинского, Щекинского районов
Площадь 9485 га
Масштаб 1:100000



«Головеньковское» о/х ООО «ЖАС» Ленинского, Щекинского районов
Тульской области (площадь 8569 га)

Северная граница:

от точки № 1 (N54.141922 E37.385279), расположенной на автодороге Воскресенское – Новый, линия границы проходит по автодороге Воскресенское – Новый через н. п. Зайцево, Волынь, Хопилово до точки № 2;

от точки № 2 (N54.148256 E37.436176), расположенной на автодороге Воскресенское – Новый, линия границы проходит через н. п. Новый в общем юго-восточном направлении через точку № 3 (N54.130273 E37.447763) до точки № 4;

от точки № 4 (N54.121471 E37.453041), расположенной на грунтовой дороге, линия границы проходит по территории н.п. Горюшино в общем юго-восточном направлении до точки № 5;

от точки № 5 (N54.111838 E37.471766), расположенной на территории н.п. Горюшино, линия границы проходит по грунтовой дороге в юго-восточном направлении до точки № 6;

восточная граница:

от точки № 6 (N54.104109 E37.487858), расположенной на автодороге Лихвинка – Щекино (кадастровый номер 71:14:030901), линия границы проходит по автодороге Лихвинка – Щекино (кадастровый номер 71:14:030901) через н.п. Грумант, Юбилейный до точки № 7;

южная граница:

от точки № 7 (N54.032431 E37.487203), расположенной на автодороге Первомайский – Водный (кадастровый номер 71:22:020101), линия границы проходит по автодороге Первомайский – Водный (кадастровый номер 71:22:020101) через н.п. Первомайский, Русиновка, Кривцово, Головеньковский до точки № 8;

западная граница:

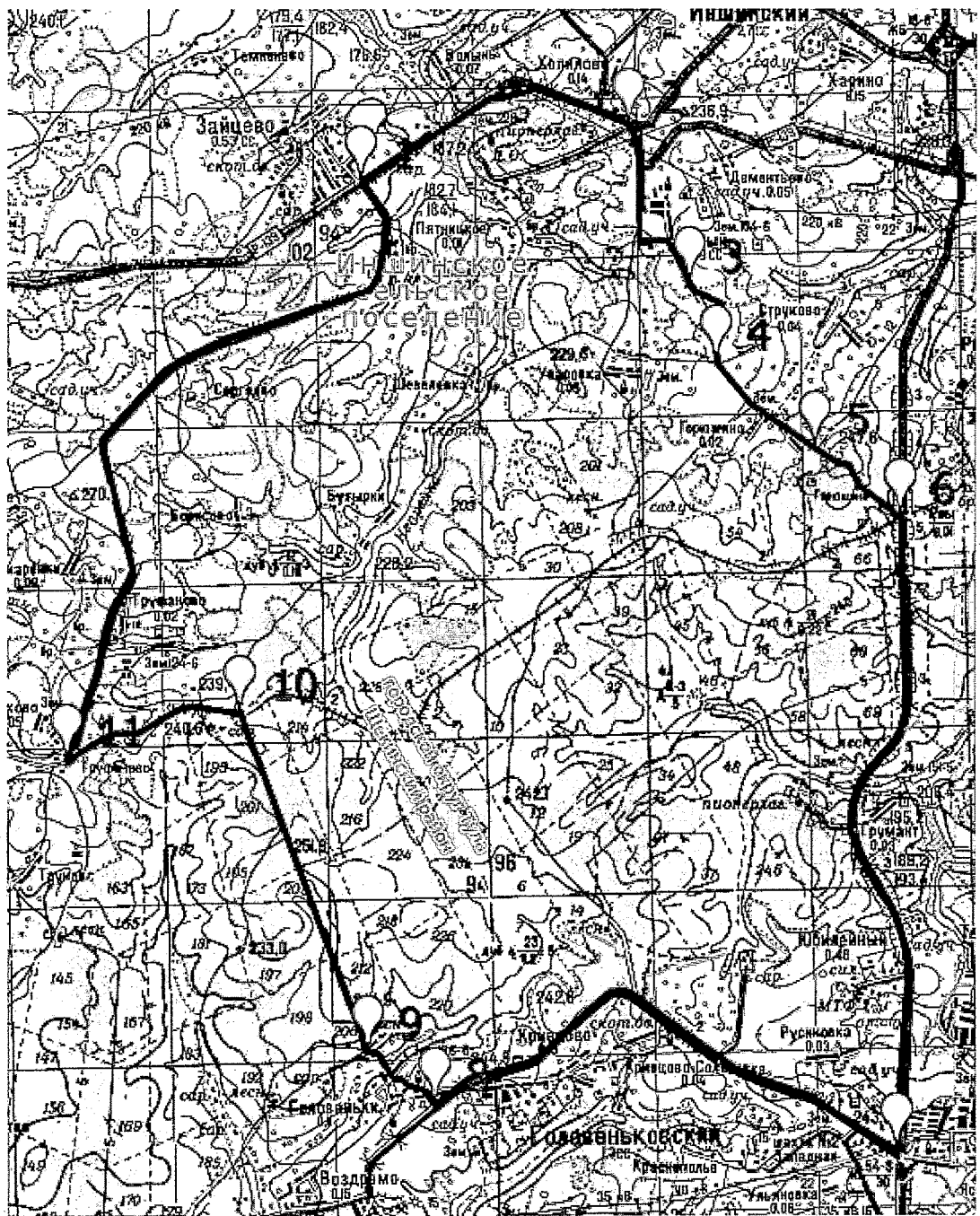
от точки № 8 (N54.037733 E37.399403), расположенной на автодороге Первомайский – Водный (кадастровый номер 71:22:020101), линия границы проходит через н.п. Головеньки в северо-западном направлении до точки № 9;

от точки № 9 (N54.043655 E37.386529), расположенной на юго-западном углу лесного квартала № 213, линия границы проходит по западной границе лесных кварталов № 213, 212, 211, 210, 209, 208, 207 до точки № 10;

от точки № 10 (N54.082012 E37.362280), расположенной на узкоколейной железной дороге, линия границы проходит по узкоколейной железной дороге в юго-западном направлении до точки № 11;

от точки № 11 (N54.076700 E37.329278), расположенной на южной окраине н.п. Малахово, линия границы проходит по автодороге Малахово – Иншинский через н.п. Малахово, Труфаново, Сергеево, Беликово до точки № 1.

«Головеньковское» о/х ООО «ЖАС» Ленинского, Щекинского районов
Площадь 8569 га
Масштаб 1:100000



Зона охраны охотничьих ресурсов «Непрейка» Ленинского района Тульской области (площадь 356 га).

Северо-восточная граница:

от точки № 1 (N54.20603 E37.38047) линия границы проходит по береговой линии пруда рыбхоза «Непрейка» в восточном направлении до точки № 2;

от точки № 2 (N54.20581 E37.38583) линия границы проходит по береговой линии пруда рыбхоза «Непрейка» в юго-восточном направлении до точки № 3;

от точки № 3 (N54.20288 E37.39808) линия границы проходит по береговой линии пруда рыбхоза «Непрейка» мимо построек н.п. Долгое в общем южном направлении через точку № 4 (N54.19906 E37.40114) до точки № 5;

от точки № 5 (N54.19658 E37.39922) линия границы проходит по береговой линии пруда рыбхоза «Непрейка» в северо-западном направлении до точки № 6;

от точки № 6 (N54.19726 E37.39769) линия границы проходит по береговой линии пруда рыбхоза «Непрейка» в юго-западном направлении до точки № 7;

от точки № 7 (N 54.19523 E37.39042) линия границы проходит по береговой линии пруда рыбхоза «Непрейка» в южном направлении до точки № 8;

от точки № 8 (N54.18016 E37.38429) линия границы проходит по береговой линии пруда рыбхоза «Непрейка» в восточном направлении до точки № 9;

от точки № 9 (N54.17993 E37.38582) линия границы проходит по береговой линии пруда рыбхоза «Непрейка» в южном направлении до точки № 10;

от точки № 10 (N 54.17566 E37.38582) линия границы проходит по береговой линии пруда рыбхоза «Непрейка» в западном направлении до точки № 11;

от точки № 11 (N54.17566 E37.38276) линия границы проходит по береговой линии пруда рыбхоза «Непрейка» в юго-западном направлении до точки № 12.

от точки № 12 (N54.17453 E37.38123) линия границы проходит по береговой линии пруда рыбхоза «Непрейка» в южном направлении до точки № 13;

от точки № 13 (N54.16936 E37.38200) линия границы проходит по береговой линии пруда рыбхоза «Непрейка» в юго-восточном направлении до точки № 14;

от точки № 14 (N54.16553 E37.38582) линия границы проходит по береговой линии пруда рыбхоза «Непрейка» в южном направлении до точки № 15;

от точки № 15 (N54.16373 E37.38621) линия границы проходит по береговой линии пруда рыбхоза «Непрейка» в юго-восточном направлении до точки № 16;

от точки № 16 (N54.15698 E37.39463), расположенной на русле р. Непрейка, линия границы проходит вверх по среднему течению р. Непрейка до точки № 17;

юго-западная граница:

от точки № 17 (N54.14911 E37.40267), расположенной на автомобильном мосту через р. Непрейка, линия границы проходит в юго-западном направлении до точки № 18;

от точки № 18 (N54.14826 E37.40048) линия границы проходит по береговой линии пруда рыбхоза «Непрейка» в северо-западном направлении до точки № 19;

от точки № 19 (N54.15451 E37.39310) линия границы проходит по береговой линии пруда рыбхоза «Непрейка» в северном направлении до точки № 20;

от точки № 20 (N54.15676 E37.39195) линия границы проходит по береговой линии пруда рыбхоза «Непрейка» в северо-западном направлении до точки № 21;

от точки № 21 (N54.16171 E37.37893) линия границы проходит по береговой линии пруда рыбхоза «Непрейка» в западном направлении до точки № 22;

от точки № 22 (N54.16306 E37.36860) линия границы проходит по береговой линии пруда рыбхоза «Непрейка» в северо-восточном направлении до точки № 23;

от точки № 23 (N54.16846 E37.37664) линия границы проходит по береговой линии пруда рыбхоза «Непрейка» в северном направлении до точки № 24;

от точки № 24 (N54.17948 E37.37510) линия границы проходит по береговой линии пруда рыбхоза «Непрейка» в западном направлении до точки № 25;

от точки № 25 (N54.17723 E37.35367) линия границы проходит по береговой линии пруда рыбхоза «Непрейка» в северном направлении до точки № 26;

от точки № 26 (N54.17926 E37.35405) линия границы проходит по береговой линии пруда рыбхоза «Непрейка» в северо-восточном направлении до точки № 27;

от точки № 27 (N54.17948 E37.35443) линия границы проходит по береговой линии пруда рыбхоза «Непрейка» в северном направлении до точки № 28;

от точки № 28 (N54.18106 E37.35367) линия границы проходит по береговой линии пруда рыбхоза «Непрейка» в общем восточном направлении через точку № 29 (N54 54.18376 E37.37089) до точки № 30;

от точки № 30 (N54.18376 E37.37740) линия границы проходит по береговой линии пруда рыбхоза «Непрейка» в северо-восточном направлении до точки № 31;

от точки № 31 (N54.18488 E37.37893) линия границы проходит по береговой линии пруда рыбхоза «Непрейка» в северо-восточном направлении до точки № 32;

от точки № 32 (N54.18713 E37.38582) линия границы проходит по береговой линии пруда рыбхоза «Непрейка» в северном направлении до точки № 33;

от точки № 33 (N54.19636 E37.38582) линия границы проходит по береговой линии пруда рыбхоза «Непрейка» в северо-восточном направлении до точки № 34;

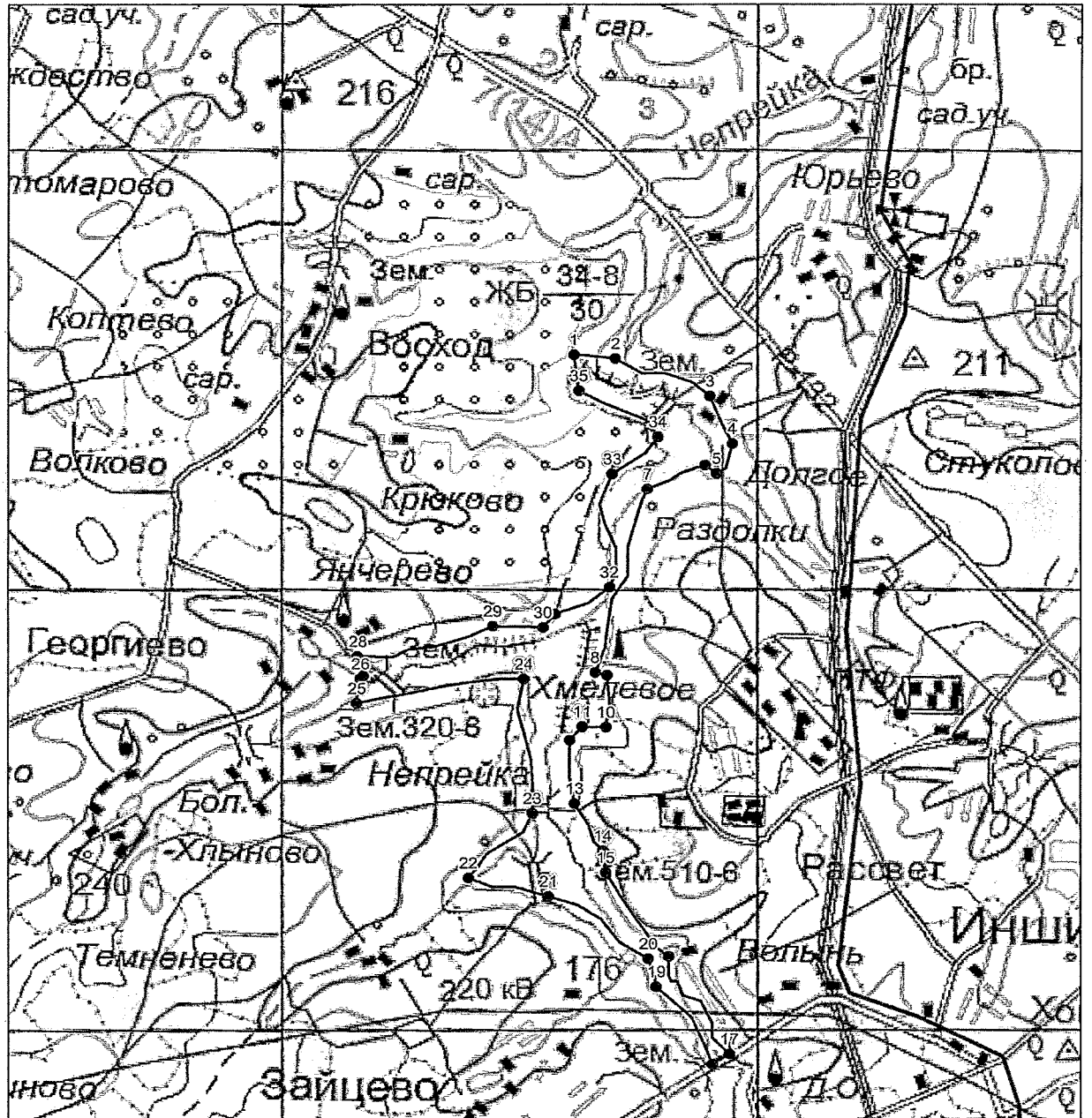
от точки № 34 (N54.19951 E37.39157) линия границы проходит по береговой линии пруда рыбхоза «Непрейка» в северо-западном направлении до точки № 35;

от точки № 35 (N54.20311 E37.38123) линия границы проходит в северном направлении до точки № 1.

Зона охраны охотничьих ресурсов «Непрейка» Ленинского района

Площадь 356 га

Масштаб 1:150000



«Обидимское» о/х ТРООО и Р Ленинского района Тульской области
(площадь 9785 га)

Северная граница:

от точки № 1 (N54.35701 E37.46087), расположенной на грунтовой дороге, линия границы проходит по грунтовой дороге через н.п. Занино в восточном направлении до точки № 2;

от точки № 2 (N54.35746 E37.46508), расположенной на грунтовой дороге, линия границы проходит по среднему течению ручья, впадающего в р. Ньюховка до точки № 3;

от точки № 3 (N54.35003 E37.50872), расположенной в устье р. Ньюховка, линия границы проходит по среднему течению р. Ньюховка до точки № 4;

восточная граница:

от точки № 4 (N54.35476 E 37.53743), расположенной на автодороге Серпухов – Октябрьский (кадастровый номер 71:14:030601), линия границы проходит по автодороге Серпухов – Октябрьский (кадастровый номер 71:14:030601) через н.п. Севрюково, Октябрьский, Первомайский, Володь до точки № 5;

от точки № 5 (N54.30436 E37.57380), расположенной на автомобильном мосту через р. Володь, линия границы проходит вниз по среднему течению р. Володь до точки № 6;

от точки № 6 (N54.26138 E37.46239), расположенной в русле р. Упы, линия границы проходит вниз по среднему течению р. Упы до точки № 7;

от точки № 7 (N54.24968 E37.42794), расположенной на среднем течении р. Упы, линия границы проходит вверх по среднему течению р. Непрейка до точки № 8;

южная граница:

от точки № 8 (N54.23911 E37.43406), расположенной на автомобильном мосту через р. Непрейка, линия границы проходит по автодороге Мясново – Алешня (кадастровый номер 71:14:040701) через н.п. Федоровка, Алексеевка, Сторожевое, Барыково, Жировка до точки № 9;

западная граница:

от точки № 9 (N54.24833 E37.32496), расположенной на автомобильном мосту через р. Непрейка, линия границы проходит в общем северном направлении через точку № 10 (N54.25666 E37.32496) до точки № 11;

от точки № 11 (N54.26251 E37.32840), расположенной на территории н.п. Стар. Петрищево, линия границы проходит в общем северо-восточном направлении, пересекая р. Упу, до пересечения с автодорогой Тула-Пахомово через точки № 12 (N54.26836 E37.33415), № 13 (N54.28253 E37.35214), № 14 (N54.29063 E37.36018), № 15 (N54.29986 E37.37013), № 16 (N54.31223 E37.38660), № 17 (N54.31966 E37.39578), № 18 (N54.33248 E37.411488), № 19 (N54.34103 E37.42833) до точки № 20;

от точки № 20 (N54.34598 E37.44172), расположенной на грунтовой дороге, линия границы проходит по грунтовой дороге в северо-восточном направлении до точки № 1.

"Обидимское" о/х ТРООО и Р

Площадь 9785 га

Масштаб 1:100000



«Суходольское» о/х ВОО-ОСОО Ленинского, Алексинского районов
Тульской области (площадь 30329 га)

Северная граница:

от точки № 1 (N54.487559 E37.345612), расположенной на среднем течении р. Вашана, линия границы проходит вверх по среднему течению р. Вашана до точки № 2;

восточная граница:

от точки № 2 (N54.490874 E37.473709), расположенной на среднем течении р. Сулема, линия границы проходит вверх по среднему течению р. Сулема до точки № 3;

от точки № 3 (N54.465467 E37.479217), расположенной на автомобильном мосту через р. Сулема, линия границы проходит по автодороге Новогуровский – Ясногорск (кадастровый номер 71:23:070215) до точки № 4;

от точки № 4 (N54.473791 E37.533700), расположенной на среднем течении р. Выкунька, линия границы проходит вверх по среднему течению р. Выкунька до точки № 5;

от точки № 5 (N54.440023 E37.543759), расположенной на среднем течении р. Выкунька, линия границы проходит по грунтовой дороге в северо-восточном направлении до точки № 6;

от точки № 6 (N54.450105 E37.554574) линия границы проходит по грунтовой дороге в восточном направлении до точки № 7;

от точки № 7 (N54.446936 E37.579593) линия границы проходит по просеке и грунтовой дороге в восточном направлении до точки № 8;

от точки № 8 (N54.422642 E37.580117) расположенной в среднем течении р. Сулема, линия границы проходит в юго-западном направлении до точки № 9;

от точки № 9 (N54.415859 E37.570648) линия границы проходит в юго-восточном направлении до точки № 10;

от точки № 10 (N54.404770 E37.587385), расположенной на грунтовой дороге, линия границы проходит по грунтовой дороге в юго-западном направлении до точки № 11;

от точки № 11 (N54.393001 E37.577432) линия границы проходит по грунтовой дороге в юго-восточном направлении до точки № 12;

от точки № 12 (N54.376928 E37.597610) линия границы проходит по грунтовой дороге в южном направлении до точки № 13;

южная граница:

от точки № 13 (N54.362592 E37.586927), расположенной на среднем течении р. Нюховка, линия границы проходит вниз по среднему течению р. Нюховка до точки № 14;

от точки № 14 (N54.328314 E37.472897), расположенной в среднем течении р. Нюховка, линия границы проходит вверх по среднему течению ручья до точки № 15;

от точки № 15 (N54.364110 E37.460680), расположенной на территории н.п. Занино, линия границы проходит по автодороге в северо-восточном направлении через н.п. Поповкино до точки № 16;

от точки № 16 (N54.378975 E37.431385), расположенной на среднем течении р. Упка, линия границы проходит вниз по среднему течению р. Упка до н.п. Конино точка № 17;

от точки № 17 (N54.343118 E37.311003), расположенной в н.п. Конино, линия границы проходит в южном направлении по лесной просеке до точки № 18;

от точки № 18 (N54.309317 E37.306872), расположенной на территории н.п. Гремячево, линия границы проходит по автодороге Медведки – Обидимский (кадастровый номер 71:14:040101) до точки № 19;

от точки № 19 (N54.295224 E37.310498), расположенной на автодороге Медведки – Обидимский (кадастровый номер 71:14:040101), линия границы проходит в южном направлении до точки № 20;

от точки № 20 (N54.291123 E37.310685), расположенной на среднем течении р. Упы, линия границы проходит вверх по среднему течению р. Упу до точки № 21;

от точки № 21 (N54.283191 E37.322172), расположенной в устье р. Песочня, линия границы проходит вверх по среднему течению р. Песочня до точки № 22;

от точки № 22 (N54.245092 E37.265482), расположенной на автомобильном мосту через р. Песочня, линия границы проходит по автодороге Алешня – Борщевка (кадастровый номер 71:14:040101), через н.п. Алешня, Натальинка, Мерлиновка до точки № 23;

западная граница:

от точки № 23 (N54.251015 E37.171685), расположенной на среднем течении р. Упы, линия границы проходит вверх по среднему течению р. Упы до точки № 24;

от точки № 24 (N54.297316 E37.182714), расположенной на среднем течении р. Упы, линия границы проходит в северном направлении до точки № 25;

от точки № 25 (N54.298559 E37.183315), расположенной на южной окраине н.п. Замарино, линия границы проходит в северо-восточном направлении до точки № 26;

от точки № 26 (N54.314267 E37.220358), расположенной в н.п. Изволь линия границы проходит по ручью до точки №27;

от точки № 27 (N54.307905 E37.240368), расположенной в среднем течении р. Упы, линия границы проходит по среднему течению р. Упы до точки № 28;

от точки № 28 (N54.322467 E37.267933), расположенной в устье р. Упки, линия границы проходит вверх по среднему течению р. Упки до точки № 29;

от точки № 29 (N54.341811 E37.259447), расположенной в устье Глебовского ручья, линия границы проходит вверх по течению Глебовского ручья до точки № 30;

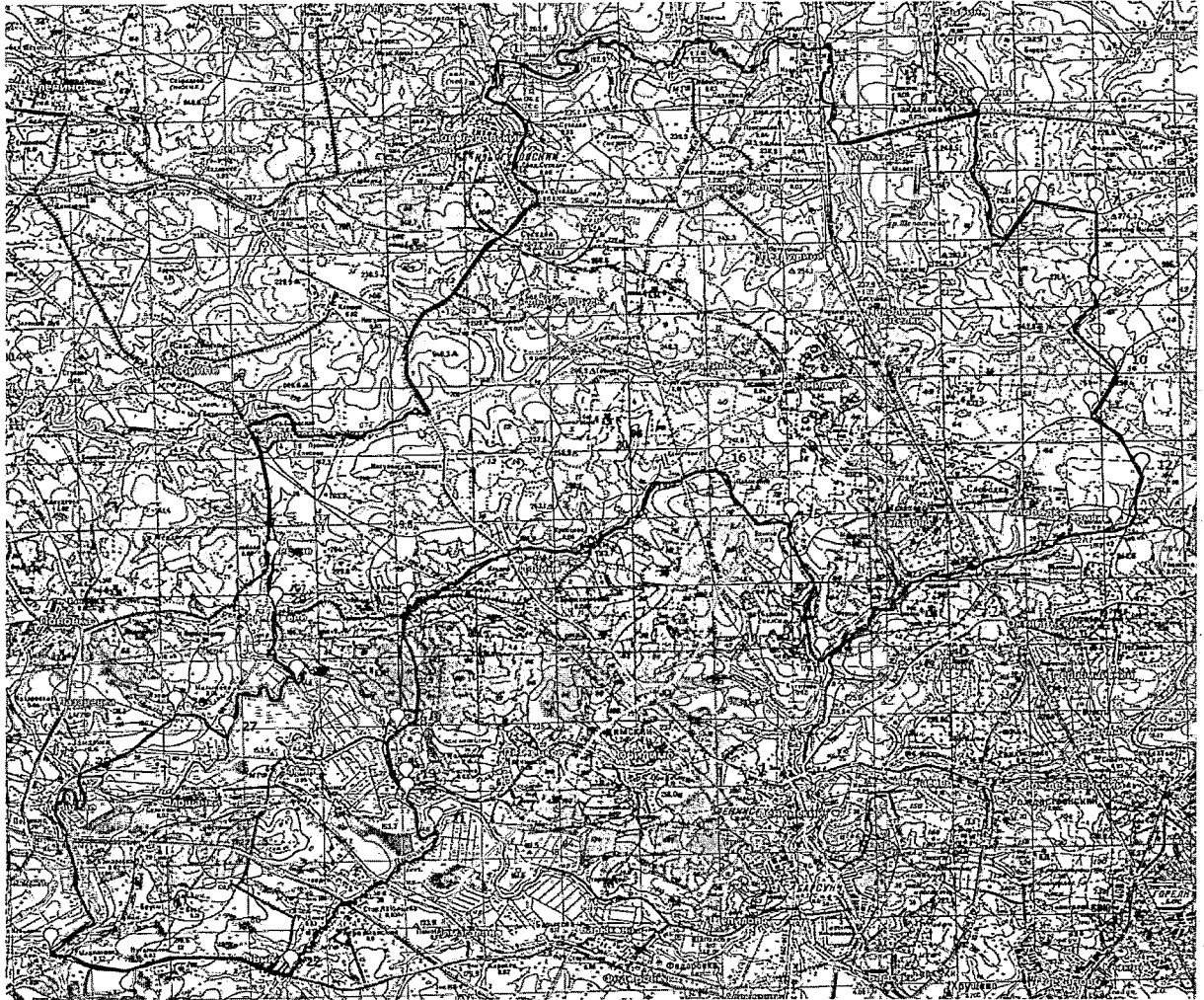
от точки № 30 (N54.354179 E37.258323), расположенной на территории н.п. Глебово, линия границы проходит по автомобильной дороге на север до точки № 31;

от точки № 31 (N54.390732 E37.248542), расположенной на дамбе Бизюкинского пруда, линия границы проходит вверх по среднему течению р. Крушма до точки № 32;

от точки № 32 (N54.393583 E37.319170), расположенной на автодороге Обидимский – Верх. Суходол (кадастровый номер 71:14:010101), линия границы проходит по автодороге Обидимский – Верх. Суходол (кадастровый номер 71:14:010101) через н.п. Никулино, Суходол до точки № 33;

от точки № 33 (N54.449337 E37.361585), расположенной на автодороге Обидимский – Верх. Суходол (кадастровый номер 71:14:010101), линия границы проходит вверх по среднему течению р. Потрясовка до точки № 1.

«Суходольское» о/х ВОО-ОСОО
Площадь 30329 га
Масштаб 1:200000



«Ленинское» о/х ООО «КРК «Ночной охотник» Ленинского, Киреевского, Веневского районов Тульской области (площадь 14872 га)

Северная граница:

от точки № 1 (N54.29918 E37.80693), расположенной на автодороге Октябрьский – Дедиловские Выселки, линия границы проходит по автодороге Октябрьский – Дедиловские Выселки через н.п. Волынцево, Волынцевский, Анишино, Богоявленка до точки № 2;

юго-восточная граница:

от точки № 2 (N54.33202 E38.04122), расположенной на автодороге Октябрьский – Дедиловские Выселки, линия границы проходит по грунтовой дороге в юго-восточном направлении до точки № 3;

от точки № 3 (N54.32887 E38.04467), расположенной на грунтовой дороге, линия границы проходит по грунтовой дороге в общем южном направлении через точку № 4 (N54.30142 E38.05500) до точки № 5;

от точки № 5 (N54.29647 E38.05385), расположенной на грунтовой дороге, линия границы проходит в общем юго-западном направлении через точку № 6 (N54.29242 E38.03854) до точки № 7;

от точки № 7 (N54.28972 E38.03357), расположенной на среднем течении р. Сежа, линия границы проходит вниз по среднему течению р. Сежа до точки № 8;

от точки № 8 (N54.23123 E37.94436) линия границы проходит в общем западном направлении через точку № 9 (N54.23100 E37.93977) до точки № 10;

от точки № 10 (N54.23033 E37.93250), расположенной на асфальтовой дороге, линия границы проходит по асфальтовой дороге через н.п. Паслово, Романово до точки № 11;

от точки № 11 (N54.20040 E37.91106), расположенной на асфальтовой дороге, линия границы проходит по территории н.п. Бронники в общем западном направлении через точку № 12 (N54.20040 E37.90646) до точки № 13;

от точки № 13 (N54.20130 E37.90072), расположенной на грунтовой дороге, линия границы проходит по грунтовой дороге в юго-западном направлении до точки № 14;

от точки № 14 (N54.19725 E37.87469), расположенной на грунтовой дороге, линия границы проходит по территории н.п. Гамова в общем северном направлении через точку № 15 (N54.20085 E37.87660) до точки № 16;

от точки № 16 (N54.20355 E37.87431) линия границы проходит по грунтовой дороге в юго-западном направлении до точки № 17;

от точки № 17 (N54.20108 E37.86665) линия границы проходит по грунтовой дороге в северо-западном направлении до точки № 18;

от точки № 18 (N54.20580 E37.83909), расположенной на грунтовой дороге, линия границы проходит по территории н.п. Темерево в общем западном направлении через точку № 19 (N54.20580 E37.83564) до точки № 20;

от точки № 20 (N54.20693 E37.83181) линия границы проходит по грунтовой дороге в юго-западном направлении до точки № 21;

от точки № 21 (N54.20513 E37.82722), расположенной на грунтовой дороге, линия границы проходит в северо-западном направлении до точки № 22;

от точки № 22 (N54.20648 E37.82377) линия границы проходит в западном направлении до точки № 23;

от точки № 23 (N54.20625 E37.82109) линия границы проходит в общем северо-западном направлении через точку № 24 (N54.20760 E37.81842) до точки № 25;

от точки № 25 (N54.21075 E37.81497) линия границы проходит в западном направлении до точки № 26;

от точки № 26 (N54.21165 E37.79812) линия границы проходит в северо-западном направлении до точки № 27;

западная граница:

от точки № 27 (N54.21549 E37.79156), расположенной на среднем течении р. Бежка, линия границы проходит вверх по среднему течению р. Бежка до точки № 28;

от точки № 28 (N54.26543 E37.86129), расположенной на грунтовой дороге, линия границы проходит по грунтовой дороге в северном направлении до точки № 29;

от точки № 29 (N54.27105 E37.86053), расположенной на грунтовой дороге, линия границы проходит в общем западном направлении через точку № 30 (N54.27195 E37.84866) до точки № 31;

от точки № 31 (N54.27398 E37.81497), расположенной на грунтовой дороге, линия границы проходит в общем северном направлении через точку № 32 (N54.28005 E37.81076) до точки № 33;

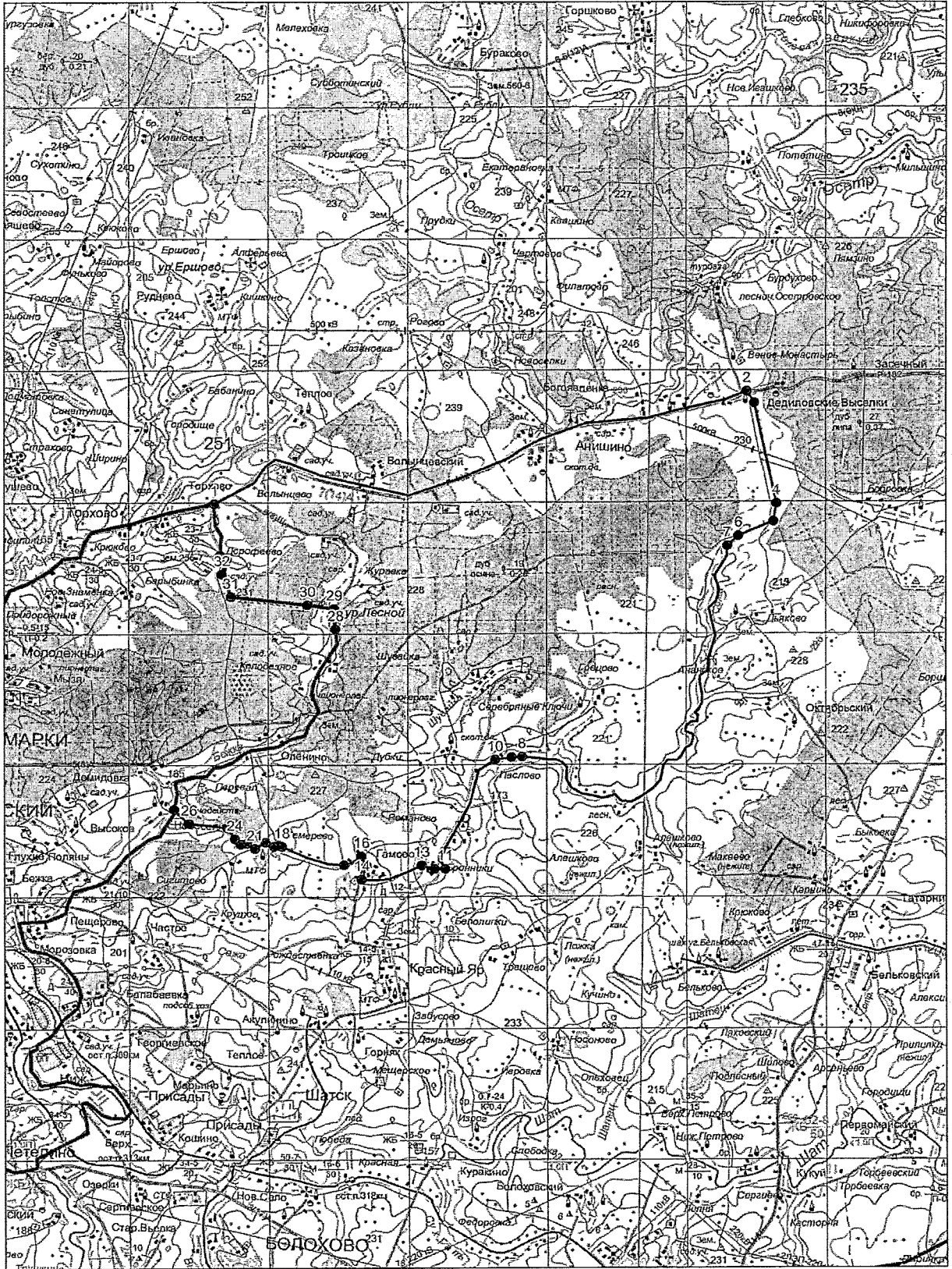
от точки № 33 (N54.28410 E37.81268) линия границы проходит в северо-западном направлении до точки № 34;

от точки № 34 (N54.28523 E37.81000), расположенной на асфальтовой дороге, линия границы проходит по асфальтовой дороге через н.п. Дорофеево до точки № 1.

"Ленинское" о/х ООО "КРК Ночной охотник"

Площадь 14872 га

Масштаб 1:150000



«Рудневское» о/х ООО «Цефей» Ленинского, Ясногорского, Веневского
районов Тульской области (площадь 22922 га)

Северная граница:

от точки № 1 (N54.354424 E37.535615), расположенной на автомобильном мосту через руч. Нюховка, линия границы проходит вверх по среднему течению руч. Нюховка до точки № 2;

от точки № 2 (N54.361656 E37.569166), расположенной на среднем течении р. Нюховка, линия границы проходит по проселочным дорогам через н.п. Ревякино, Большие Байдики, платформу 178 км в восточном направлении до точки № 3;

от точки № 3 (N54.324000 E37.659695), расположенной на платформе 178, линия границы проходит по железной дороге Тула – Москва в северном направлении до точки № 4;

от точки № 4 (N54.344580 E37.663441) расположенной на железной дороге Тула – Москва у н.п. Малые Байдики, линия границы проходит по проселочным дорогам через н.п. Барыбино, Фуньково, Майорово, Ершово, Ивановка в северо-восточном направлении до точки № 5;

от точки № 5 (N54.388606 E37.779776), расположенной на западной границе лесного квартала № 35, линия границы проходит по северным границам лесных кварталов № 35, 40, 44, 47 Народного лесничества в восточном направлении до точки № 6;

от точки № 6 (N54.395225 E37.835498), расположенной на северо-восточном углу лесного квартала № 47, линия границы проходит вниз по течению ручья мимо н.п. Троицкое до точки № 7;

от точки № 7 (N54.394224 E37.906401), расположенной в русле р. Осетр, линия границы проходит вниз по среднему течению р. Осетр мимо н.п. Екатериновска до точки № 8;

от точки № 8 (N54.368396 E37.931190), расположенной в н.п. Чертовое, линия границы проходит по проселочной дороге до точки № 9;

от точки № 9 (N54.359394 E37.949364), расположенной в н.п. Филатово, линия границы проходит по проселочной дороге через н.п. Богоявленка в южном направлении до точки № 10;

от точки № 10 (N54.323336 E37.996330), расположенной на автомобильной дороге Тула – Венев, линия границы проходит по автодороге Тула – Венев в западном направлении через н.п. Анишино, Волынцево, Торхово, Крюково, Молодежный до точки № 11;

западная граница:

от точки № 11 (N54.251448 E37.688396), расположенной на западной окраине н.п. Молодежный, линия границы проходит по асфальтированной дороге в северо-западном направлении до точки № 12;

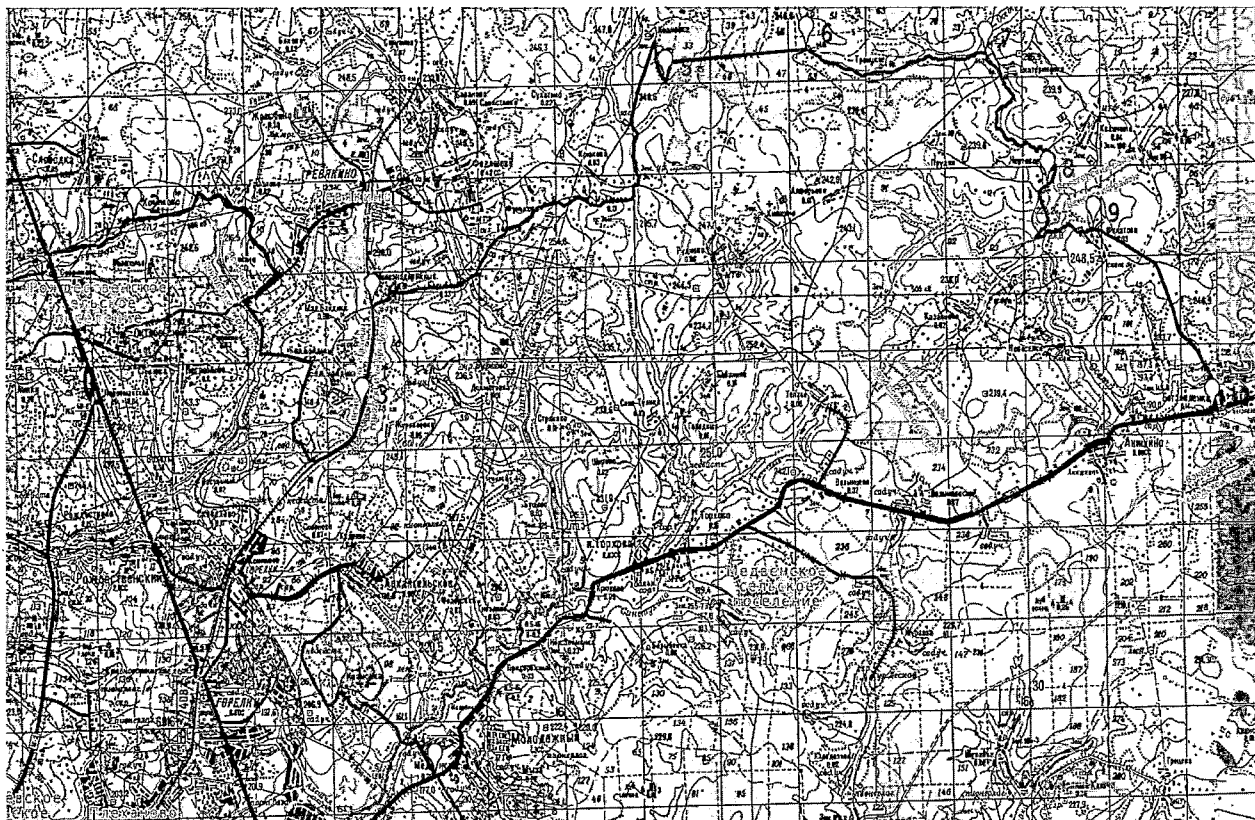
от точки № 12 (N54.268162 E37.650164), расположенной в н.п. Ивановка, линия границы проходит по дороге через н.п. Архангельское, Хомяково до точки № 13;

от точки № 13 (N54.296850 E37.577232), расположенной на автодороге Тула – Москва, линия границы проходит автодороге Тула – Москва в северном направлении до точки № 1.

«Рудневское» о/х ООО «Цефей»

Площадь 22922 га

Масштаб 1:200000



«Гремячевское» о/х ОДОУ Новомосковского района Тульской области
(площадь 15716 га)

Северная граница:

от точки № 1 (N54.25612 E38.65352), расположенной на автодороге Серебряные Пруды – Тетяковка, линия границы проходит по административной границе с Рязанской областью в юго-восточном направлении до точки № 2;

от точки № 2 (N54.24739 E38.67111) линия границы проходит по административной границе с Рязанской областью в восточном направлении до точки № 3;

от точки № 3 (N54.24762 E38.68336) линия границы проходит по административной границе с Рязанской областью в общем юго-восточном направлении через точку № 4 (N54.24380 E38.69293) до точки № 5;

от точки № 5 (N54.24267 E38.70212) линия границы проходит по административной границе с Рязанской областью в северо-восточном направлении до точки № 6;

от точки № 6 (N54.24605 E38.71245) линия границы проходит по административной границе с Рязанской областью в южном направлении до точки № 7;

от точки № 7 (N54.23884 E38.71475) линия границы проходит по административной границе с Рязанской областью в восточном направлении до точки № 8;

юго-восточная граница:

от точки № 8 (N54.23727 E38.72049), расположенной на русле р. Проня, линия границы проходит вверх по руслу р. Проня до точки № 9;

от точки № 9 (N54.18687 E38.69025), расположенной на русле р. Проня, линия границы проходит по административной границе с Рязанской областью в южном направлении до точки № 10;

от точки № 10 (N54.18327 E38.69370) линия границы проходит по административной границе с Рязанской областью в восточном направлении до точки № 11;

от точки № 11 (N54.17967 E38.71054) линия границы проходит по руслу безымянного ручья, впадающего в р. Проня до точки № 12;

от точки № 12 (N54.18124 E38.74002), расположенной на русле безымянного ручья, впадающего в р. Проня, линия границы проходит по административной границе с Рязанской областью в северо-восточном направлении до точки № 13;

от точки № 13 (N54.19137 E38.75074) линия границы проходит по административной границе с Рязанской областью в юго-восточном направлении до точки № 14;

от точки № 14 (N54.18710 E38.75495) линия границы проходит по административной границе с Рязанской областью в восточном направлении до точки № 15;

от точки № 15 (N54.18755 E38.76031) линия границы проходит по административной границе с Рязанской областью в юго-восточном направлении до точки № 16;

от точки № 16 (N54.16617 E38.77868) линия границы проходит по административной границе с Рязанской областью в южном направлении до точки № 17;

от точки № 17 (N54.15919 E38.77868) линия границы проходит по административной границе с Рязанской областью в юго-восточном направлении до точки № 18;

от точки № 18 (N54.15469 E38.78251) линия границы проходит по административной границе с Рязанской областью в южном направлении до точки № 19;

от точки № 19 (N54.14907 E38.78021) линия границы проходит по административной границе с Рязанской областью в юго-восточном направлении до точки № 20;

от точки № 20 (N54.14412 E38.78481) линия границы проходит по административной границе с Рязанской областью в общем южном направлении через точку № 21 (N54.13377 E38.77638) до точки № 22;

от точки № 22 (N54.12590 E38.77409) линия границы проходит по административной границе с Рязанской областью в общем западном направлении через точки № 23 (N54.12680 E38.76643), № 24 (N54.12454 E38.75916) до точки № 25;

от точки № 25 (N54.12567 E38.75265), расположенной на русле р. Глинка, линия границы проходит вниз по руслу р. Глинка до точки № 26;

от точки № 26 (N54.10092 E38.71628), расположенной на русле р. Глинка, линия границы проходит по административной границе с Рязанской областью в северо-западном направлении до точки № 27;

от точки № 27 (N54.10340 E38.70710) линия границы проходит по административной границе с Рязанской областью в юго-западном направлении до точки № 28;

от точки № 28 (N54.09957 E38.70135) линия границы проходит по административной границе с Рязанской областью в западном направлении до точки № 29;

от точки № 29 (N54.09800 E38.68489), расположенной на акватории Пронского водохранилища, линия границы проходит по акватории Пронского водохранилища до точки № 30;

от точки № 30 (N54.07482 E38.68910), расположенной на акватории Пронского водохранилища, линия границы проходит в общем южном направлении через точку № 31 (N54.06696 E38.68550) до точки № 32;

от точки № 32 (N54.06089 E38.68665), расположенной на акватории Пронского водохранилища, линия границы проходит по акватории Пронского водохранилища до точки № 33;

от точки № 33 (N54.03096 E38.63688) расположенной на акватории Пронского водохранилища, линия границы проходит вверх по руслу р. Марковка до точки № 34;

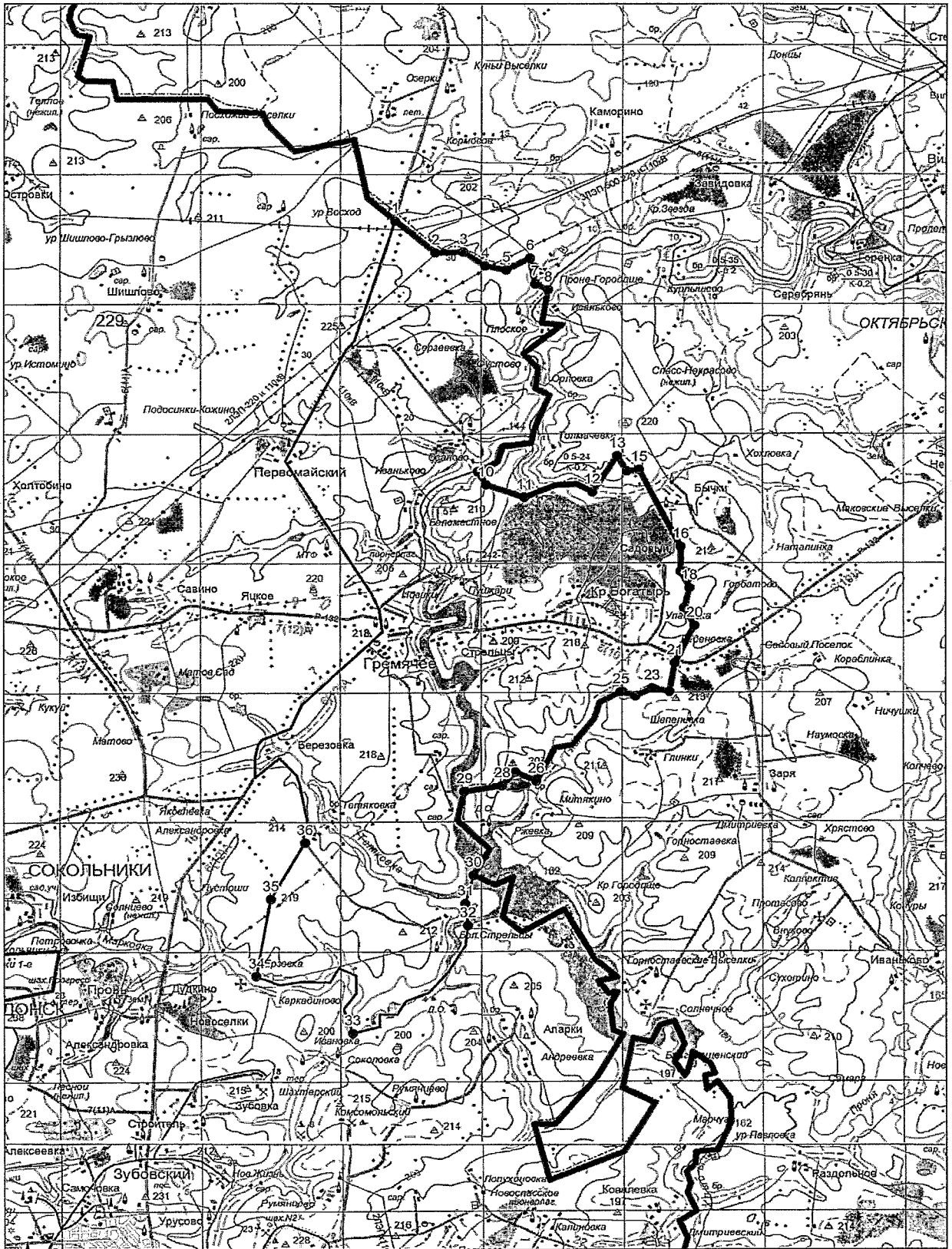
западная граница:

от точки № 34 (N54.04657 E38.59494), расположенной на русле р. Марковка, линия границы проходит по грунтовой дороге в северном направлении до точки № 35;

от точки № 35 (N54.06787 E38.60104), расположенной на грунтовой дороге, линия границы проходит по грунтовой дороге в северо-восточном направлении до точки № 36;

от точки № 36 (N54.08356 E38.61583), расположенной на автодороге Серебряные Пруды – Тетяковка, линия границы проходит по автодороге Серебряные Пруды – Тетяковка через н.п. Тетяковка, Березовка, Гремячее, Первомайский до точки № 1.

"Гремячевское" о/х ОДОУ Новомосковского р-на
Площадь 15716 га
Масштаб 1:150000



«Новомосковское» о/х НМУС «ОРК» Новомосковского района
Тульской области (площадь 55136 га)

Северная граница:

от точки № 1 (N54.25597 E38.24067), расположенной на железной дороге Грицовский – Венев (кадастровый номер 71:05:050601), линия границы проходит по административной границе с Веневским районом в восточном направлении до точки № 2;

от точки № 2 (N54.25394 E38.27398) линия границы проходит по административной границе с Веневским районом в юго-восточном направлении до точки № 3;

от точки № 3 (N54.24877 E38.28355), расположенной на территории ЛЭП, линия границы проходит по административной границе с Веневским районом в северо-восточном направлении до точки № 4;

от точки № 4 (N54.25214 E38.29503) линия границы проходит по административной границе с Веневским районом в юго-восточном направлении до точки № 5;

от точки № 5 (N54.24832 E38.29886) линия границы проходит по административной границе с Веневским районом в юго-западном направлении до точки № 6;

от точки № 6 (N54.24314 E38.29388) линия границы проходит по административной границе с Веневским районом в юго-восточном направлении до точки № 7;

от точки № 7 (N54.22942 E38.33599) линия границы проходит по административной границе с Веневским районом в северо-восточном направлении до точки № 8;

от точки № 8 (N54.26114 E38.37542) линия границы проходит по административной границе с Веневским районом в восточном направлении до точки № 9;

от точки № 9 (N54.26137 E38.39457) линия границы проходит по административной границе с Веневским районом в южном направлении до точки № 10;

от точки № 10 (N54.21569 E38.41830) линия границы проходит по административной границе с Веневским районом в восточном направлении до точки № 11;

от точки № 11 (N54.21502 E38.43667) линия границы проходит по административной границе с Веневским районом в северо-западном направлении до точки № 12;

от точки № 12 (N54.21952 E38.43284) линия границы проходит по административной границе с Веневским районом в северо-восточном направлении до точки № 13;

от точки № 13 (N54.22312 E38.44395) линия границы проходит по административной границе с Веневским районом в юго-восточном направлении до точки № 14;

от точки № 14 (N54.22042 E38.45084) линия границы проходит по административной границе с Веневским районом в северо-восточном направлении до точки № 15;

от точки № 15 (N54.22537 E38.46232) линия границы проходит по административной границе с Веневским районом в восточном направлении до точки № 16;

от точки № 16 (N54.22717 E38.47610) линия границы проходит по административной границе с Веневским районом в северном направлении до точки № 17;

от точки № 17 (N54.23302 E38.47764) линия границы проходит по административной границе с Веневским районом в восточном направлении до точки № 18;

от точки № 18 (N54.23414 E38.48721) линия границы проходит по административной границе с Веневским районом в общем северном направлении через точки № 19 (N54.23842 E38.49218), № 20 (N54.24854 E38.49410) до точки № 21;

от точки № 21 (N54.25417 E38.50061) линия границы проходит по административной границе с Веневским районом в общем восточном направлении через точку № 22 (N54.25664 E38.51056) до точки № 23;

от точки № 23 (N54.25822 E38.52587) линия границы проходит по административной границе с Веневским районом в общем северном направлении через точки № 24 (N54.27172 E38.52817), № 25 (N54.28274 E38.52817) до точки № 26;

от точки № 26 (N54.28947 E38.53138) линия границы проходит по административной границе с Московской областью в восточном направлении до точки № 27;

от точки № 27 (N54.28970 E38.57120) линия границы проходит по административной границе с Московской областью в юго-восточном направлении до точки № 28;

от точки № 28 (N54.28632 E38.57541) линия границы проходит по административной границе с Московской областью в восточном направлении до точки № 29;

от точки № 29 (N54.28587 E38.59531) линия границы проходит по административной границе с Московской областью в южном направлении до точки № 30;

от точки № 30 (N54.28249 E38.59761) линия границы проходит по административной границе с Московской областью в юго-восточном направлении до точки № 31;

от точки № 31 (N54.27530 E38.60948) линия границы проходит по административной границе с Московской областью в восточном направлении до точки № 32;

от точки № 32 (N54.27867 E38.63551) линия границы проходит по административной границе с Московской областью в южном направлении до точки № 33;

от точки № 33 (N54.26247 E38.64125) линия границы проходит по административной границе с Московской областью в юго-восточном направлении до точки № 34;

восточная граница:

от точки № 34 (N54.25612 E38.65352), расположенной на автодороге Серебряные Пруды – Тетяковка, линия границы проходит по автодороге Серебряные Пруды – Тетяковка через н.п. Первомайский, Гремячее, Березовка, Тетяковка до точки № 35;

от точки № 35 (N54.08356 E38.61583), расположенной на автодороге Серебряные Пруды – Тетяковка, линия границы проходит по грунтовой дороге в общем южном направлении через точку № 36 (N54.06787 E38.60104) до точки № 37;

южная граница:

от точки № 37 (N54.04657 E38.59494), расположенной на территории н.п. Ерзовка, линия границы проходит вверх по руслу р. Марковка до точки № 38;

от точки № 38 (N54.06044 E38.57410), расположенной на среднем течении р. Марковка, линия границы проходит по административной границе с Кимовским районом в западном направлении до точки № 39;

от точки № 39 (N54.06044 E38.56415) линия границы проходит по административной границе с Кимовским районом в северо-западном направлении до точки № 40;

от точки № 40 (N54.06291 E38.55649) линия границы проходит по административной границе с Кимовским районом в западном направлении до точки № 41;

от точки № 41 (N54.06179 E38.54462) линия границы проходит по административной границе с Кимовским районом в юго-западном направлении до точки № 42;

от точки № 42 (N54.05549 E38.53735) линия границы проходит по административной границе с Кимовским районом в западном направлении до точки № 43;

от точки № 43 (N54.05414 E38.52931) линия границы проходит по административной границе с Кимовским районом в северо-западном направлении до точки № 44;

от точки № 44 (N54.05639 E38.52165) линия границы проходит по административной границе с Кимовским районом в юго-западном направлении до точки № 45;

от точки № 45 (N54.05347 E38.50902) линия границы проходит по административной границе с Кимовским районом в западном направлении до точки № 46;

от точки № 46 (N54.05189 E38.46231), расположенной на автодороге Северо-Задонск - Спасское (кадастровый номер 71:15:040601), линия границы проходит по автодороге Северо-Задонск - Спасское (кадастровый номер 71:15:040601) через н.п. Сокольники до точки № 47;

от точки № 47 (N54.06652 E38.46538), расположенной на автодороге Северо-Задонск - Спасское (кадастровый номер 71:15:040601), линия границы проходит в северо-западном направлении до точки № 48;

от точки № 48 (N54.07642 E38.45542), расположенной на среднем течении р. Ольховка, линия границы проходит вверх по среднему течению р. Ольховка до точки № 49;

от точки № 49 (N54.06404 E38.40221), расположенной на среднем течении р. Ольховка, линия границы проходит по территории ЛЭП в северо-западном направлении до точки № 50;

от точки № 50 (N54.07259 E38.39302), расположенной на территории н.п. Ширинский, линия границы проходит по территории н.п. Ширинский в западном направлении до точки № 51;

от точки № 51 (N54.07169 E38.37924), расположенной на территории н.п. Ширинский, линия границы проходит по территории н.п. Ширинский в юго-западном направлении до точки № 52;

от точки № 52 (N54.06224 E38.36010), расположенной на территории н.п. Ширинский, линия границы проходит по территории н.п. Ширинский в западном направлении до точки № 53;

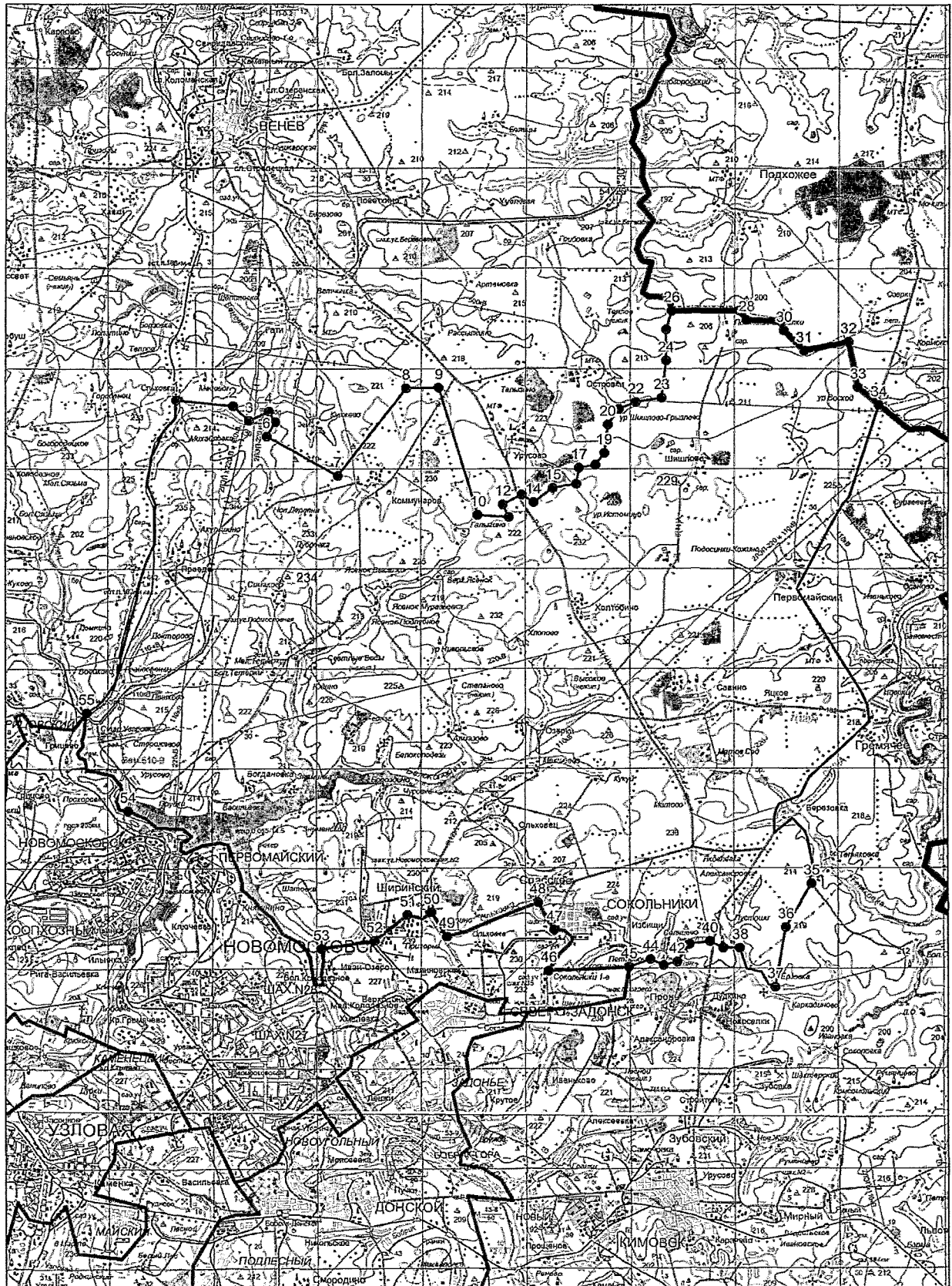
западная граница:

от точки № 53 (N54.05932 E38.32909), расположенной на акватории Шатского водохранилища, линия границы проходит по акватории Шатского водохранилища до точки № 54;

от точки № 54 (N54.10815 E38.21540), расположенной на автомобильном мосту через Шатское водохранилище, линия границы проходит вниз по руслу р. Шат до точки № 55;

от точки № 55 (N54.14325 E38.19013), расположенной на железной дороге Грицовский – Венев (кадастровый номер 71:05:050601), линия границы проходит по железной дороге Грицовский – Венев (кадастровый номер 71:05:050601) через н.п. Грицовский, Нов. Уваровка, Грайворонки, Домнино, Правда, Михайловка до точки № 1.

"Новомосковское" о/х НМУС "ОРК" Новомосковского р-на
Площадь 55136 га
Масштаб 1:200000



«Одоевское» о/х ООО «Офисный центр» Одоевского района
Тульской области (площадь 38112 га)

Северо-восточная граница:

от точки № 1 (N54.03482 E36.59491), расположенной на автодороге Суворов - Филимоново (кадастровый номер 71:16:020401), линия границы проходит по автодороге Суворов - Филимоново (кадастровый номер 71:16:020401) через н.п. Говоренки, Новоархангельский, Апухтино, Татьево, Нестерово, Зеленая Горка до точки № 2;

от точки № 2 (N53.98127 E36.77215), расположенной на автодороге Суворов - Филимоново (кадастровый номер 71:16:020401), линия границы проходит по грунтовой дороге через н.п. Филимоново в юго-восточном направлении до точки № 3;

от точки № 3 (N53.96889 E36.78746), расположенной на территории н.п. Красенки, линия границы проходит через н.п. Красенки, Мишенское в южном направлении до точки № 4;

от точки № 4 (N53.95944 E36.78708), расположенной на среднем течении р. Упы, линия границы проходит вниз по среднему течению р. Упы до точки № 5;

от точки № 5 (N53.95377 E36.68507), расположенной на автодороге Одоев - Арсеньево, линия границы проходит по автодороге Одоев - Арсеньево через н.п. Одоев, Пчельна, Калиновка, Перепутье, Ларинский, Стрелецкий до точки № 6;

южная граница:

от точки № 6 (N53.78035 E36.64258), расположенной на русле р. Мизгея, линия границы проходит вниз по течению р. Мизгея до точки № 7;

от точки № 7 (N53.79542 E36.59030), расположенной на мосту через р. Мизгея, линия границы проходит по грунтовой дороге в юго-западном направлении до точки № 8;

от точки № 8 (N53.77787 E36.56427) линия границы проходит по территории н.п. Стромок в юго-западном направлении до точки № 9;

от точки № 9 (N53.77382 E36.56121), расположенной на территории н.п. Стромок, линия границы проходит по территории н.п. Стромок в западном направлении до точки № 10;

от точки № 10 (N53.77496 E36.55416) линия границы проходит по грунтовой дороге в северо-западном направлении до точки № 11;

от точки № 11 (N53.77976 E36.54422) линия границы проходит по грунтовой дороге в западном направлении до точки № 12;

от точки № 12 (N53.77958 E36.53186) линия границы проходит по грунтовой дороге в северо-западном направлении до точки № 13;

от точки № 13 (N53.78468 E36.52145), расположенной на грунтовой дороге, линия границы проходит в западном направлении до точки № 14;

от точки № 14 (N53.78528 E36.51735) линия границы проходит в общем западном направлении через постройки д. Перово (нежил.) через точку № 15 (N53.78320 E36.51118) до точки № 16;

западная граница:

от точки № 16 (N53.78044 E36.47483), расположенной на ручье, впадающем в р. Мал. Мизгея, линия границы проходит вниз по руслу р. Мал. Мизгея до точки № 17;

от точки № 17 (N53.86068 E36.43335), расположенной в устье р. Бол. Мизгея, линия границы проходит вниз по руслу р. Бол. Мизгея до точки № 18;

от точки № 18 (N53.95270 E36.46589), расположенной в устье р. Упы, линия границы проходит вверх по руслу р. Упы до точки № 19;

от точки № 19 (N53.95720 E36.48695), расположенной на русле р. Упы, линия границы проходит вверх по руслу р. Ватца до точки № 1.

«Одоевское» о/х ООО «Офисный центр»

Площадь 38112 га

Масштаб 1:150000



«Прудковское» о/х ООО «Псовая охота»
Одоевского, Дубенского районов Тульской области
(площадь 12516 га)

Северная граница:

от поворота на дер. Филимоново с автодороги Тула - Одоев на северо-восток по этой автодороге мимо Одоевского лесничества, дер. Никольские Выселки до поворота насыпной дороги на дер. Радуговище Дубенского района;

восточная граница:

от поворота с автодороги Тула - Одоев насыпной дороги на дер. Радуговище по этой насыпной дороге до дер. Радуговище, далее по проселочной дороге до северо-восточного угла лесного квартала № 231 Прудковского лесничества, затем по восточным границам лесных кварталов № 231, 232, 233, 234, 235, 236 и вниз по течению ручья (оврагу) на дер. Каменка, далее по этому же ручью до впадения его в р. Упу;

южная граница:

от устья ручья, текущего через дер. Каменка, вниз по течению р. Упы мимо деревень Прокудино, Слободка, Снедка до дер. Мишинское;

западная:

от дер. Мишинское по грунтовой дороге и далее по насыпной дороге до автодороги Тула - Суворов.

«Рылевское» о/х ОДОУ Одоевского района Тульской области
(площадь 18668 га)

Северо-восточная граница:

от точки № 1 (N53.92812 E36.68929), расположенной на автодороге Одоев - Ботвиньево (кадастровый номер 71:16:030401), линия границы проходит по автодороге Одоев - Ботвиньево (кадастровый номер 71:16:030401) через н.п. Одоев, Липки, Брусна, Крутовка, Рылево, Чебышовка, Алехино, Березово, Холохольня до точки № 2;

южная граница:

от точки № 2 (N53.80659 E36.98323), расположенной на автомобильном мосту, линия границы проходит вверх по среднему течению р. Холохольня до точки № 3;

от точки № 3 (N53.77809 E36.85215), расположенной на русле р. Холохольня, линия границы проходит вверх по течению ручья Тырня, впадающего в р. Холохольня до точки № 4;

от точки № 4 (N53.77607 E36.79013) линия границы проходит по административной границе с Арсеньевским районом в северном направлении до точки № 5;

от точки № 5 (N53.79609 E36.78784) линия границы проходит по административной границе с Арсеньевским районом в северо-западном направлении до точки № 6;

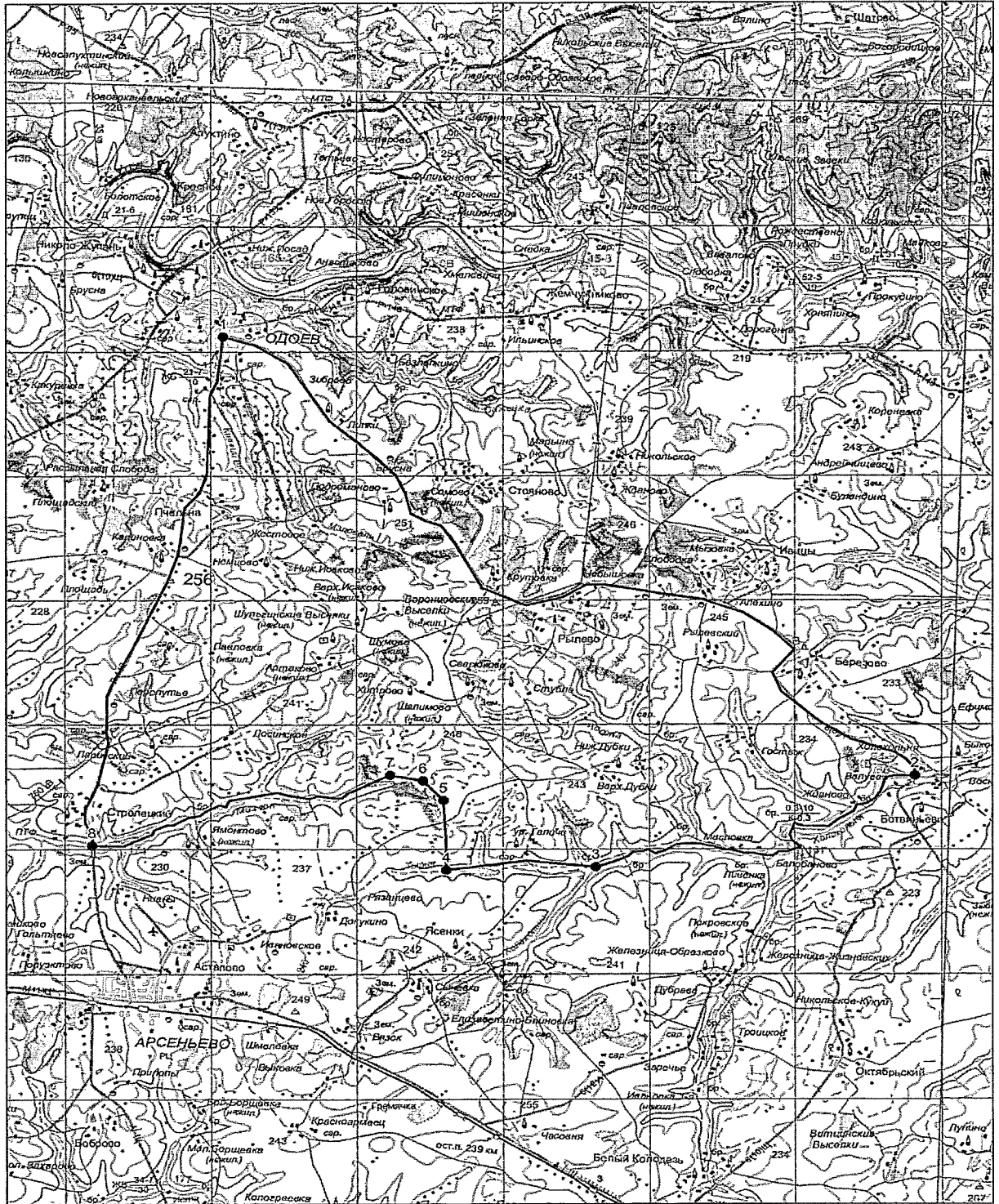
от точки № 6 (N53.80149 E36.77903) линия границы проходит по административной границе с Арсеньевским районом в западном направлении до точки № 7;

от точки № 7 (N53.80284 E36.76525), расположенной на среднем течении р. Мизгея, линия границы проходит вниз по среднему течению р. Мизгея до точки № 8;

западная граница:

от точки № 8 (N53.78035 E36.64258), расположенной на автомобильном мосту через р. Мизгея, линия границы проходит по автодороге Арсеньево - Одоев (кадастровый номер 71:02:010101) через н. п. Стрелецкий, Ларинский, Перепутье, Калиновка, Пчельна до точки № 1.

"Рылевское" о/х ОДОУ Одоевского р-на
Площадь 18668 га
Масштаб 1:150000



«Ченцовское» о/х ООО «Стрелец» Одоевского района Тульской области
(площадь 26979 га)

Северная граница:

от точки № 1 (N53.95377 E36.68507), расположенной на автомобильном мосту через р. Упы, линия границы проходит вверх по среднему течению р. Упы до точки № 2;

восточная граница:

от точки № 2 (N53.93469 E37.05352), расположенной на среднем течении р. Упы, линия границы проходит по административной границе с Щекинским районом в юго-восточном направлении до точки № 3;

от точки № 3 (N53.92434 E37.04625) линия границы проходит по административной границе с Щекинским районом в юго-западном направлении до точки № 4;

от точки № 4 (N53.91714 E37.03208) линия границы проходит по административной границе с Щекинским районом в южном направлении до точки № 5;

от точки № 5 (N53.90612 E37.03782) линия границы проходит по административной границе с Щекинским районом в восточном направлении до точки № 6;

от точки № 6 (N53.91309 E37.06998) линия границы проходит вниз по руслу р. Казарка до точки № 7;

от точки № 7 (N53.90431 E37.08874), расположенной на среднем течении р. Казарка, линия границы проходит в южном направлении до точки № 8;

от точки № 8 (N53.89239 E37.09180) линия границы проходит по административной границе с Щекинским районом в восточном направлении до точки № 9;

от точки № 9 (N53.89171 E37.10979) линия границы проходит в общем южном направлении через н.п. Лапино через точку № 10 (N53.88069 E37.11630) до точки № 11;

от точки № 11 (N53.87866 E37.11515), расположенной на среднем течении р. Холохольня, линия границы проходит вверх по среднему течению р. Холохольня до точки № 12;

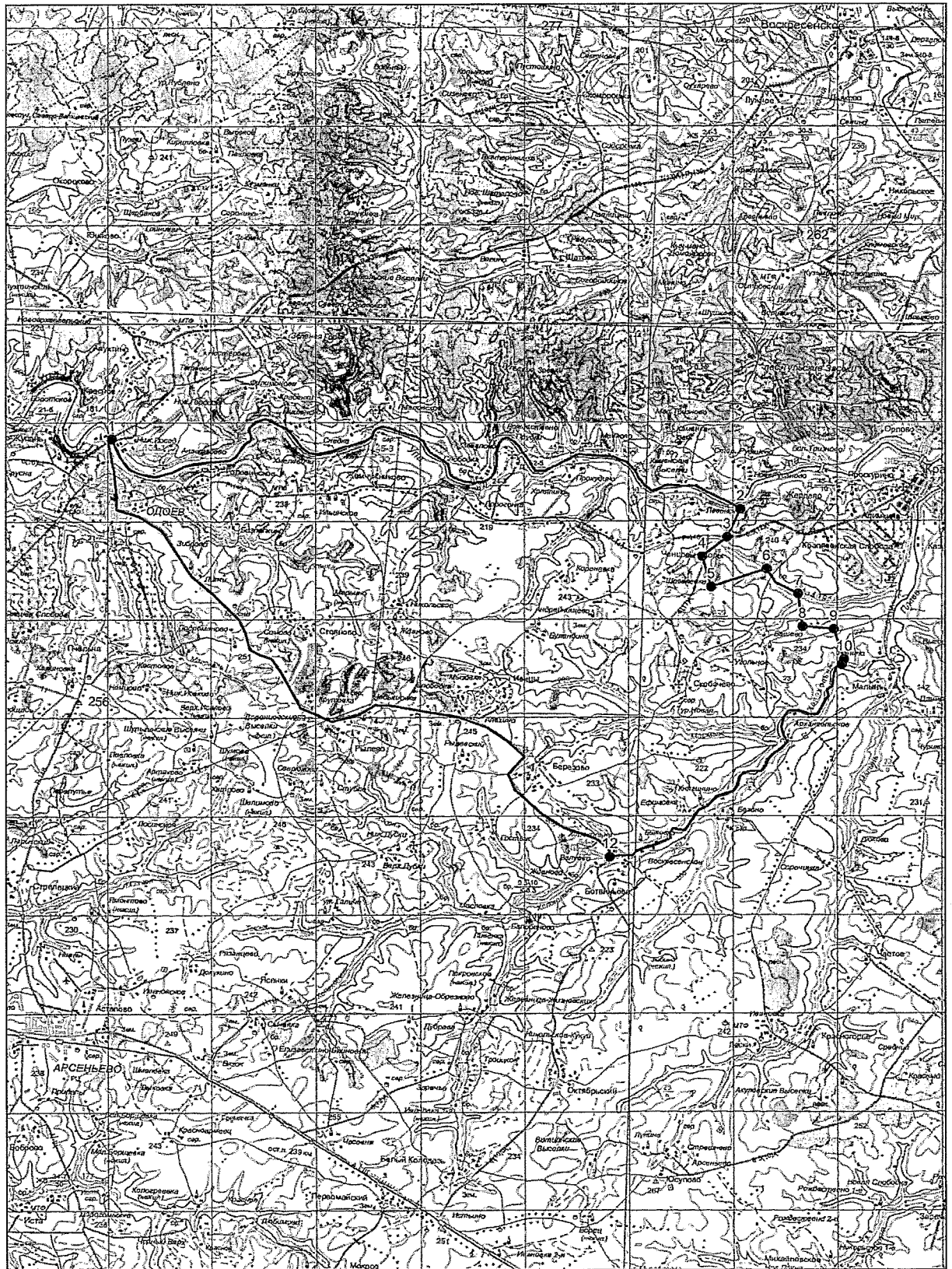
юго-западная граница:

от точки № 12 (N53.80659 E36.98323), расположенной на автомобильном мосту через р. Холохольня, линия границы проходит по автодороге Ботвиньево - Одоев (кадастровый номер 71:16:030401) через н. п. Холохольня, Березово, Алехино, Чебышовка, Крутовка, Подроманово, Липки, Одоев до точки № 1.

«Ченцовское» о/х ООО «Стрелец»

Площадь 26979 га

Масштаб 1:200000



«Кирилловское» о/х ООО «ПКФ «Экспресс» Одоевского, Суворовского,
Дубенского районов Тульской области
(площадь 33643 га)

Северная граница:

от точки № 1 (N54.21415 E36.61138), расположенной на автодороге Ханино – Дальнерусаново (кадастровый номер 71:18:040301), линия границы проходит по автодороге Ханино – Дальнерусаново (кадастровый номер 71:18:040301) до точки № 2;

от точки № 2 (N54.22292 E36.66076), расположенной на автодороге Ханино – Дальнерусаново (кадастровый номер 71:18:040301), линия границы проходит по территории н.п. Богданово в южном направлении до точки № 3;

от точки № 3 (N54.21257 E36.65923), расположенной на грунтовой дороге, линия границы проходит по грунтовой дороге в восточном направлении до точки № 4;

от точки № 4 (N54.21167 E36.68679) линия границы проходит по грунтовой дороге в юго-восточном направлении до точки № 5;

от точки № 5 (N54.20717 E36.69674) линия границы проходит по грунтовой дороге в общем южном направлении через точку № 6 (N54.19457 E36.70363) до точки № 7;

от точки № 7 (N54.18872 E36.70210) линия границы проходит по территории н.п. Нов. Харино в юго-восточном направлении до точки № 8;

от точки № 8 (N54.18377 E36.70784), расположенной на территории н.п. Нов. Харино, линия границы проходит по грунтовой дороге в общем юго-восточном направлении через точку № 9 (N54.18039 E 36.71435) до точки № 10;

от точки № 10 (N54.17792 E36.71856), расположенной на грунтовой дороге, линия границы проходит по грунтовой дороге в общем южном направлении через точки № 11 (N54.16982 E36.71895), № 12 (N54.16689 E36.71703) до точки № 13;

от точки № 13 (N54.16262 E36.71818) линия границы проходит по грунтовой дороге в юго-восточном направлении до точки № 14;

от точки № 14 (N54.15362 E36.73349), расположенной на автодороге Фетисово – Надеждино (кадастровый номер 71:07:040101), линия границы проходит по автодороге Фетисово – Надеждино (кадастровый номер 71:07:040101) до точки № 15;

восточная граница:

от точки № 15 (N54.16712 E36.77484), расположенной на грунтовой дороге, линия границы проходит по грунтовой дороге в юго-восточном направлении до точки № 16;

от точки № 16 (N54.14867 E36.79092) линия границы проходит по грунтовой дороге в восточном направлении до точки № 17;

от точки № 17 (N54.14417 E36.80929) линия границы проходит по грунтовой дороге в южном направлении до точки № 18;

от точки № 18 (N54.13832 E36.81044) линия границы проходит по грунтовой дороге в юго-западном направлении до точки № 19;

от точки № 19 (N54.13607 E36.80661) линия границы проходит по грунтовой дороге в западном направлении до точки № 20;

от точки № 20 (N54.13517 E36.79551), расположенной на грунтовой дороге, линия границы проходит в юго-восточном направлении до точки № 21;

от точки № 21 (N54.13224 E36.80355) линия границы проходит в восточном направлении до точки № 22;

от точки № 22 (N54.13134 E36.80776) линия границы проходит в северо-восточном направлении до точки № 23;

от точки № 23 (N54.13404 E36.81618) линия границы проходит в восточном направлении до точки № 24;

от точки № 24 (N54.12954 E36.83762), расположенной на среднем течении р. Бол. Колодня, линия границы проходит вниз по среднему течению р. Бол. Колодня до точки № 25;

от точки № 25 (N54.03954 E36.87284), расположенной на среднем течении р. Бол. Колодня, линия границы проходит в юго-западном направлении до точки № 26;

южная граница:

от точки № 26 (N54.02717 E36.85331), расположенной на автодороге Воскресенское – Суворов (кадастровый номер 71:16:030401), линия границы проходит по автодороге Воскресенское – Суворов (кадастровый номер 71:16:030401) через н.п. Зеленая Горка, Нестерово, Татьево, Алухтино, Новоархангельский, Говоренки, Денисово, Ореховский до точки № 27;

западная граница:

от точки № 27 (N54.07600 E36.55088), расположенной на автодороге Воскресенское – Суворов (кадастровый номер 71:16:030401), линия границы проходит в общем северо-восточном направлении через точку № 28 (N54.07915 E36.55854) до точки № 29;

от точки № 29 (N54.08792 E36.57577) линия границы проходит в восточном направлении до точки № 30;

от точки № 30 (N54.08927 E36.58802) линия границы проходит в северном направлении до точки № 31;

от точки № 31 (N54.09265 E36.58802) линия границы проходит в западном направлении до точки № 32;

от точки № 32 (N54.09175 E36.56696) линия границы проходит в северном направлении до точки № 33;

от точки № 33 (N54.09917 E36.57156) линия границы проходит в восточном направлении до точки № 34;

от точки № 34 (N54.10120 E36.58534) линия границы проходит в северо-западном направлении до точки № 35;

от точки № 35 (N54.11470 E36.57424) линия границы проходит в северо-восточном направлении до точки № 36;

от точки № 36 (N54.11807 E36.58151) линия границы проходит в северном направлении до точки № 37;

от точки № 37 (N54.12527 E36.58228) линия границы проходит в северо-восточном направлении до точки № 38;

от точки № 38 (N54.12865 E36.59797), расположенной на грунтовой дороге, линия границы проходит по грунтовой дороге в северо-западном направлении до точки № 39;

от точки № 39 (N54.13630 E36.57041), расположенной на грунтовой дороге, линия границы проходит в северном направлении до точки № 40;

от точки № 40 (N54.13900 E36.57232), расположенной на автодороге Андреевка – Суворов (кадастровый номер 71:18:041001), линия границы проходит по автодороге Андреевка – Суворов (кадастровый номер 71:18:041001) до точки № 41;

от точки № 41 (N54.15160 E36.57998), расположенной на среднем течении р. Черепеть, линия границы проходит вниз по среднему течению р. Черепеть до точки № 42;

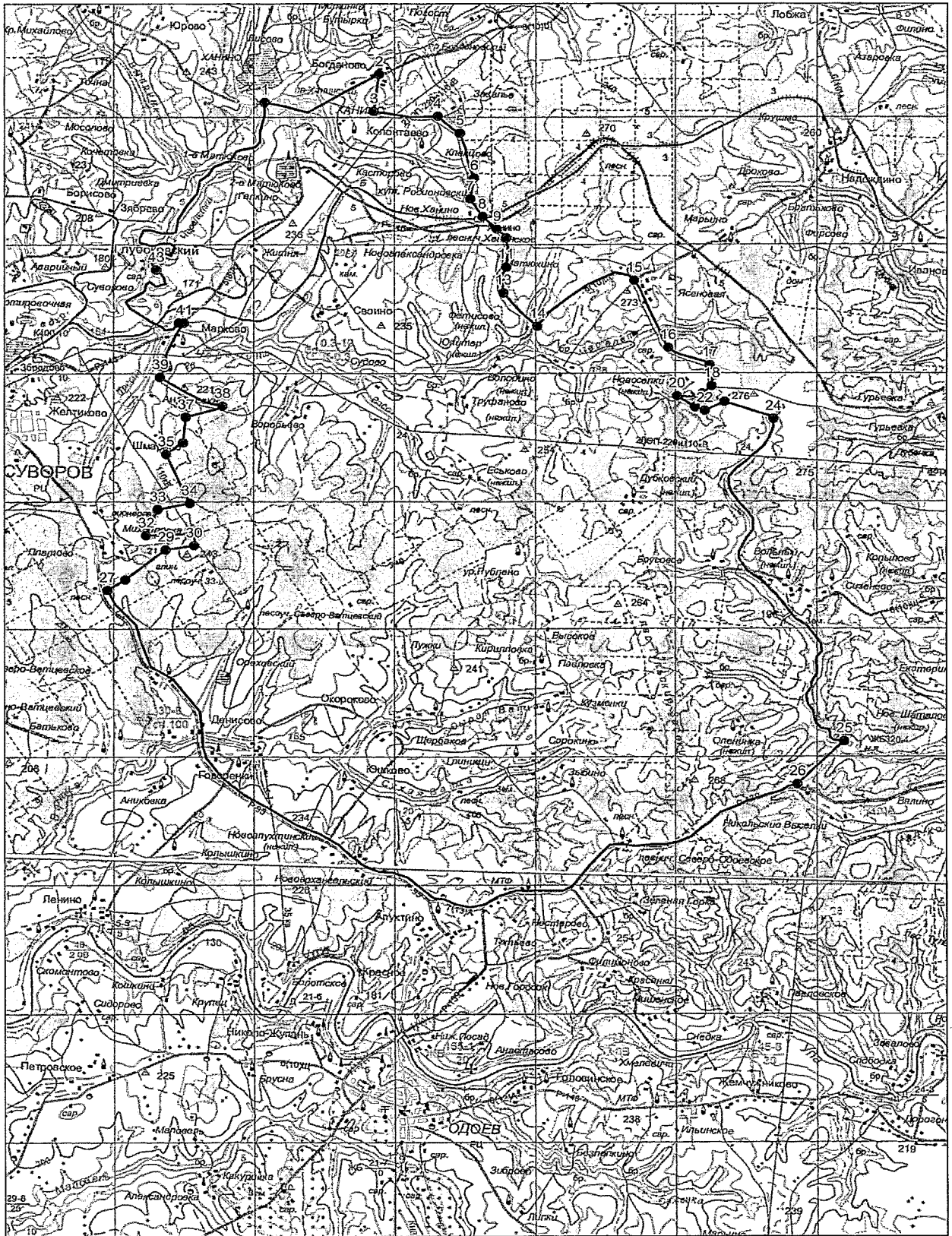
от точки № 42 (N54.15160 E36.57768), расположенной на среднем течении р. Черепеть, линия границы проходит по акватории Черепетского водохранилища до точки № 43;

от точки № 43 (N54.16622 E36.56697), расположенной на среднем течении р. Черепеть, линия границы проходит по вверх по среднему течению р. Черепетка до точки № 1.

"Кирилловское" о/х ООО "ПКФ Экспресс"

Площадь 33643 га

Масштаб 1:150000



«Плавское» о/х МАУ МО «ОРК» Плавского района
Тульской области (площадь 67839 га).

Внешние границы:

северная граница:

от точки № 1 (N53.82399 E37.09792), расположенной на грунтовой дороге, линия границы проходит по административной границе с Щекинским районом в юго-восточном направлении до точки № 2;

от точки № 2 (N53.82084 E37.10367) линия границы проходит по административной границе с Щекинским районом в северо-восточном направлении до точки № 3;

от точки № 3 (N53.82421 E37.10941) линия границы проходит по административной границе с Щекинским районом в восточном направлении до точки № 4;

от точки № 4 (N53.82556 E37.11936) линия границы проходит по административной границе с Щекинским районом в юго-восточном направлении до точки № 5;

от точки № 5 (N53.81881 E37.13391) линия границы проходит по административной границе с Щекинским районом в северо-восточном направлении до точки № 6;

от точки № 6 (N53.82151 E37.14425) линия границы проходит по административной границе с Щекинским районом в южном направлении до точки № 7;

от точки № 7 (N53.81769 E37.14540) линия границы проходит по административной границе с Щекинским районом в восточном направлении до точки № 8;

от точки № 8 (N53.81904 E37.15688) линия границы проходит по административной границе с Щекинским районом в южном направлении до точки № 9;

от точки № 9 (N53.81521 E37.15956) линия границы проходит по административной границе с Щекинским районом в восточном направлении до точки № 10;

от точки № 10 (N53.81454 E37.16607) линия границы проходит по административной границе с Щекинским районом в южном направлении до точки № 11;

от точки № 11 (N53.81049 E37.16607), расположенной на грунтовой дороге; линия границы проходит по административной границе с Щекинским районом в общем восточном направлении через точку N 12 (N53.81071 E37.18023) до точки № 13;

от точки № 13 (N53.81206 E37.19440) линия границы проходит по

административной границе с Щекинским районом в северо-восточном направлении до точки № 14;

от точки № 14 (N53.81566 E37.20205) линия границы проходит по административной границе с Щекинским районом в восточном направлении до точки № 15;

от точки № 15 (N53.81634 E37.21430) линия границы проходит по административной границе с Щекинским районом в северо-восточном направлении до точки № 16;

от точки № 16 (N53.81971 E37.22579) линия границы проходит по административной границе с Щекинским районом в юго-восточном направлении до точки № 17;

от точки № 17 (N53.81656 E37.23000) линия границы проходит по административной границе с Щекинским районом в северо-восточном направлении до точки № 18;

от точки № 18 (53.82016 E37.23880) линия границы проходит по административной границе с Щекинским районом в северо-западном направлении до точки № 19;

от точки № 19 (N53.82264 E37.23344) линия границы проходит по административной границе с Щекинским районом в северном направлении до точки № 20;

от точки № 20 (N53.82601 E37.23383) линия границы проходит по административной границе с Щекинским районом в восточном направлении до точки № 21;

от точки № 21 (N53.82421 E37.24455) линия границы проходит по административной границе с Щекинским районом в северо-восточном направлении до точки № 22;

от точки № 22 (N53.83051 E37.25182) линия границы проходит по административной границе с Щекинским районом в общем восточном направлении через точку N 23 (N53.82916 E37.25948) до точки № 24;

от точки № 24 (N53.83096 E37.27020) линия границы проходит по административной границе с Щекинским районом в южном направлении до точки № 25;

от точки № 25 (N53.81386 E37.27326) линия границы проходит по административной границе с Щекинским районом в северо-восточном направлении до точки № 26;

от точки № 26 (N53.82084 E37.28168) линия границы проходит по административной границе с Щекинским районом в юго-восточном направлении до точки № 27;

от точки № 27 (N53.80756 E37.30848) линия границы проходит по административной границе с Щекинским районом в общем восточном

направлении через точку № 28 (N53.80463 E37.32073) до точки № 29;

восточная граница:

от точки № 29 (N53.80756 E37.33872) линия границы проходит по административной границе с Щекинским районом в юго-восточном направлении до точки № 30;

от точки № 30 (N53.79249 E37.34982) линия границы проходит по административной границе с Щекинским районом в юго-западном направлении до точки № 31;

от точки № 31 (N53.76796 E37.32800) линия границы проходит по административной границе с Щекинским районом в юго-восточном направлении до точки № 32;

от точки № 32 (N53.75877 E37.35267), расположенной на железной дороге Щекино - Плавск (кадастровый номер 71:17:010601), линия границы проходит по железной дороге Щекино - Плавск (кадастровый номер 71:17:010601) через н.п. Рязановка до точки № 33;

от точки № 33 (N53.72724 E37.34178), расположенной на железной дороге Щекино - Плавск (кадастровый номер 71:17:010601), линия границы проходит по административной границе с Щекинским районом в восточном направлении до точки № 34;

от точки № 34 (N53.72724 E37.35173) линия границы проходит по административной границе с Щекинским районом в северном направлении до точки № 35;

от точки № 35 (N53.73601 E37.35211) линия границы проходит по административной границе с Щекинским районом в восточном направлении до точки № 36;

от точки № 36 (N53.73534 E37.36169) линия границы проходит по административной границе с Щекинским районом в северо-восточном направлении до точки № 37;

от точки № 37 (N53.74164 E37.36972) линия границы проходит по административной границе с Щекинским районом в юго-восточном направлении до точки № 38;

от точки № 38 (N53.73804 E37.38312) линия границы проходит по административной границе с Щекинским районом в южном направлении до точки № 39;

от точки № 39 (N53.73534 E37.38159) линия границы проходит по административной границе с Щекинским районом в юго-восточном направлении до точки № 40;

от точки № 40 (N53.72566 E37.39116) линия границы проходит по административной границе с Щекинским районом в общем восточном направлении через точки № 41 (N53.72498 E37.40494), № 42 (N53.72679

Е37.41528) до точки № 43;

от точки N 43 (N53.72145 Е37.43423) линия границы проходит по административной границе с Щекинским районом в северо-восточном направлении до точки N 44;

от точки № 44 (N53.72556 Е37.44530) линия границы проходит по административной границе с Щекинским районом в юго-восточном направлении до точки № 45;

от точки № 45 (N53.72071 Е37.45241) линия границы проходит по административной границе с Щекинским районом в юго-западном направлении до точки № 46;

от точки № 46 (N53.71059 Е37.43825) линия границы проходит по административной границе с Щекинским районом в восточном направлении до точки № 47;

от точки № 47 (N53.70653 Е37.48534) линия границы проходит по административной границе с Щекинским районом в юго-западном направлении до точки № 48;

от точки № 48 (N53.69528 Е37.47577) линия границы проходит по административной границе с Щекинским районом в восточном направлении до точки № 49;

от точки № 49 (N53.68988 Е37.51098) линия границы проходит по административной границе с Тепло-Огаревским районом в общем южном направлении через точку № 50 (N53.67256 Е37.51749) до точки № 51;

от точки № 51 (N53.65591 Е37.51673) линия границы проходит по административной границе с Тепло-Огаревским районом в западном направлении до точки № 52;

от точки № 52 (N53.65613 Е37.49988), расположенной в устье р. Сорочка, линия границы проходит вниз по среднему течению р. Сорочка до точки № 53;

от точки № 53 (N53.65051 Е37.34139), расположенной на среднем течении р. Плава, линия границы проходит вверх по среднему течению р. Плава до точки № 54;

от точки № 54 (N53.62464 Е37.36780), расположенной в устье р. Плавица, линия границы проходит вверх по среднему течению р. Плавица до точки № 55;

от точки № 55 (N53.48739 Е37.28205), расположенной в устье р. Плавица, линия границы проходит по полевой дороге через н.п. Скородное в юго-западном направлении до точки № 56;

от точки № 56 (N53.46601 Е37.24529) линия границы проходит по административной границе с Чернским районом в юго-западном направлении до точки № 57;

западная граница:

от точки № 57 (N53.45994 E37.23802) линия границы проходит по административной границе с Чернским районом в западном направлении до точки № 58;

от точки № 58 (N53.46106 E37.19246) линия границы проходит по административной границе с Чернским районом в северо-западном направлении до точки № 59;

от точки № 59 (N53.46894 E37.18443), расположенной на грунтовой дороге, линия границы проходит по грунтовой дороге в северо-восточном направлении до точки № 60;

от точки № 60 (N53.47659 E37.19438), расположенной на грунтовой дороге, линия границы проходит по административной границе с Чернским районом в северо-западном направлении до точки № 61;

от точки № 61 (N53.48446 E37.17601) линия границы проходит по административной границе с Чернским районом в юго-западном направлении до точки № 62;

от точки № 62 (N53.47929 E37.16835) линия границы проходит по административной границе с Чернским районом в северо-западном направлении до точки № 63;

от точки № 63 (N53.48334 E37.16261) линия границы проходит по административной границе с Чернским районом в северном направлении до точки № 64;

от точки № 64 (N53.49054 E37.15916) линия границы проходит по административной границе с Чернским районом в западном направлении до точки № 65;

от точки № 65 (N53.49054 E37.14806) линия границы проходит по административной границе с Чернским районом в северном направлении до точки № 66;

от точки № 66 (N53.49954 E37.14232) линия границы проходит по административной границе с Чернским районом в западном направлении до точки № 67;

от точки № 67 (N53.49729 E37.13007) линия границы проходит по административной границе с Чернским районом в северном направлении до точки № 68;

от точки № 68 (N53.50382 E37.12777) линия границы проходит по административной границе с Чернским районом в северо-восточном направлении до точки № 69;

от точки № 69 (N53.51011 E37.14576) линия границы проходит по административной границе с Чернским районом в северо-западном направлении до точки № 70;

от точки № 70 (N53.52294 E37.13313) линия границы проходит по административной границе с Чернским районом в общем северном направлении через точку № 71 (N53.53149 E37.13849) до точки № 72;

от точки № 72 (N53.53981 E37.13160) линия границы проходит по административной границе с Чернским районом в северо-восточном направлении до точки № 73;

от точки № 73 (N53.54746 E37.14079) линия границы проходит по административной границе с Чернским районом в северо-западном направлении до точки № 74;

от точки N 74 (N53.55354 E37.12471) линия границы проходит по административной границе с Чернским районом в северо-восточном направлении до точки № 75;

от точки № 75 (N53.57914 E37.15997) линия границы проходит по административной границе с Чернским районом в общем северо-западном направлении через точку № 76 (N53.58504 E37.15189) до точки № 77;

от точки № 77 (N53.58639 E37.15036) линия границы проходит по административной границе с Чернским районом в юго-западном направлении до точки № 78;

от точки № 78 (N53.58279 E37.14079) линия границы проходит по административной границе с Чернским районом в северо-западном направлении до точки № 79;

от точки № 79 (N53.58616 E37.13543) линия границы проходит по административной границе с Чернским районом в северо-восточном направлении до точки № 80;

от точки № 80 (N53.59044 E37.14309) линия границы проходит по административной границе с Чернским районом в северо-западном направлении до точки № 81;

от точки № 81 (N53.59696 E37.13466), расположенной на территории н.п. Советский, линия границы проходит в западном направлении до точки № 82;

от точки № 82 (N53.59359 E37.11706) линия границы проходит по административной границе с Чернским районом в северо-западном направлении до точки № 83;

от точки № 83 (N53.59651 E37.11399) линия границы проходит по административной границе с Чернским районом в западном направлении до точки № 84;

от точки № 84 (N53.59539 E37.10021) линия границы проходит по административной границе с Чернским районом в северном направлении до точки № 85;

от точки № 85 (N53.60327 E37.09906), расположенной на железной

дороге Горбачево - Арсеньево (кадастровый номер 71:17:020801), линия границы проходит по железной дороге Горбачево - Арсеньево (кадастровый номер 71:17:020801) через н.п. Прилепы, Орловка до точки № 86;

от точки № 86 (N53.64917 E36.95474) линия границы проходит по административной границе с Арсеньевским районом в северном направлении до точки № 87;

от точки № 87 (N53.65592 E36.95359) линия границы проходит по административной границе с Арсеньевским районом в восточном направлении до точки № 88;

от точки № 88 (N53.65299 E36.96469) линия границы проходит по административной границе с Арсеньевским районом в северо-восточном направлении до точки № 89;

от точки № 89 (N53.67302 E36.99609) линия границы проходит по административной границе с Арсеньевским районом в северо-западном направлении до точки № 90;

от точки № 90 (N53.69124 E36.96967) линия границы проходит по административной границе с Арсеньевским районом в юго-западном направлении до точки № 91;

от точки № 91 (N53.68809 E36.96508) линия границы проходит по административной границе с Арсеньевским районом в северо-западном направлении до точки № 92;

от точки № 92 (N53.69192 E36.94938) линия границы проходит по административной границе с Арсеньевским районом в северо-восточном направлении до точки № 93;

от точки № 93 (N53.69799 E36.95474) линия границы проходит по административной границе с Арсеньевским районом в восточном направлении до точки № 94;

от точки № 94 (N53.69979 E36.96393) линия границы проходит по административной границе с Арсеньевским районом в общем северо-восточном направлении через точку № 95 (N53.70429 E36.96853) до точки № 96;

от точки № 96 (N53.70924 E36.97810) линия границы проходит по административной границе с Арсеньевским районом в восточном направлении до точки № 97;

от точки № 97 (N53.71059 E36.98996) линия границы проходит по административной границе с Арсеньевским районом в общем северо-восточном направлении через точку № 98 (N53.71914 E36.99647) до точки № 99;

от точки № 99 (N53.72994 E37.02289) линия границы проходит по административной границе с Арсеньевским районом в восточном

направлении до точки № 100;

от точки № 100 (N53.73264 E37.04471) линия границы проходит по административной границе с Арсеньевским районом в общем северном направлении через точку № 101 (N53.74614 E37.03744) до точки № 102;

от точки № 102 (N53.75222 E37.04012) линия границы проходит по административной границе с Арсеньевским районом в северо-западном направлении до точки № 103;

от точки № 103 (N53.75469 E37.03284) линия границы проходит по административной границе с Арсеньевским районом в западном направлении через точку № 104 (N53.74997 E37.00528) до точки № 105;

от точки № 105 (N53.75469 E36.98308) линия границы проходит по административной границе с Арсеньевским районом в общем северо-восточном направлении через точку № 106 (N53.76909 E36.99456) до точки № 107;

от точки № 107 (N53.78102 E37.01600) линия границы проходит по административной границе с Арсеньевским районом в юго-восточном направлении до точки № 108;

от точки № 108 (N53.77472 E37.03858) линия границы проходит по административной границе с Арсеньевским районом в восточном направлении до точки № 109;

от точки № 109 (N53.77449 E37.05543) линия границы проходит по административной границе с Арсеньевским районом в северо-западном направлении до точки № 110;

от точки № 110 (N53.78552 E37.04662) линия границы проходит по административной границе с Арсеньевским районом в северо-восточном направлении до точки № 111;

от точки № 111 (N53.79001 E37.05198) линия границы проходит по административной границе с Арсеньевским районом в юго-восточном направлении до точки № 112;

от точки № 112 (N53.78417 E37.07113) линия границы проходит по административной границе с Арсеньевским районом в северном направлении до точки № 113;

от точки № 113 (N53.79249 E37.07534) линия границы проходит по административной границе с Арсеньевским районом в восточном направлении до точки № 114;

от точки № 114 (N53.79159 E37.08185) линия границы проходит в северо-восточном направлении до точки № 115;

от точки № 115 (N53.80734 E37.09448) линия границы проходит в северо-западном направлении до точки № 116;

от точки № 116 (N53.80981 E37.08644), расположенной на грунтовой

дороге, линия границы проходит по грунтовой дороге в северо-восточном направлении до точки № 1.

Внутренние границы:

восточная граница:

от точки N 117 (53.71697 E37.27720), расположенной на устье р. Локна, линия границы проходит вверх по среднему течению р. Плава до точки № 118;

от точки № 118 (N53.65051 E37.34139), расположенной на автомобильном мосту через р. Плава, линия границы проходит по грунтовой дороге в южном направлении до точки № 119;

от точки № 119 (N53.64684 E37.22284), расположенной на примыкании грунтовой дороги к автомобильной дороге (E105) с асфальтовым покрытием, линия границы проходит по грунтовой дороге до точки № 120;

от точки № 120 (N53.68470 E37.26614), расположенной на примыкании грунтовой дороги к автомобильной дороге (E105) с асфальтовым покрытием, линия границы проходит по дороге до точки № 121;

южная граница:

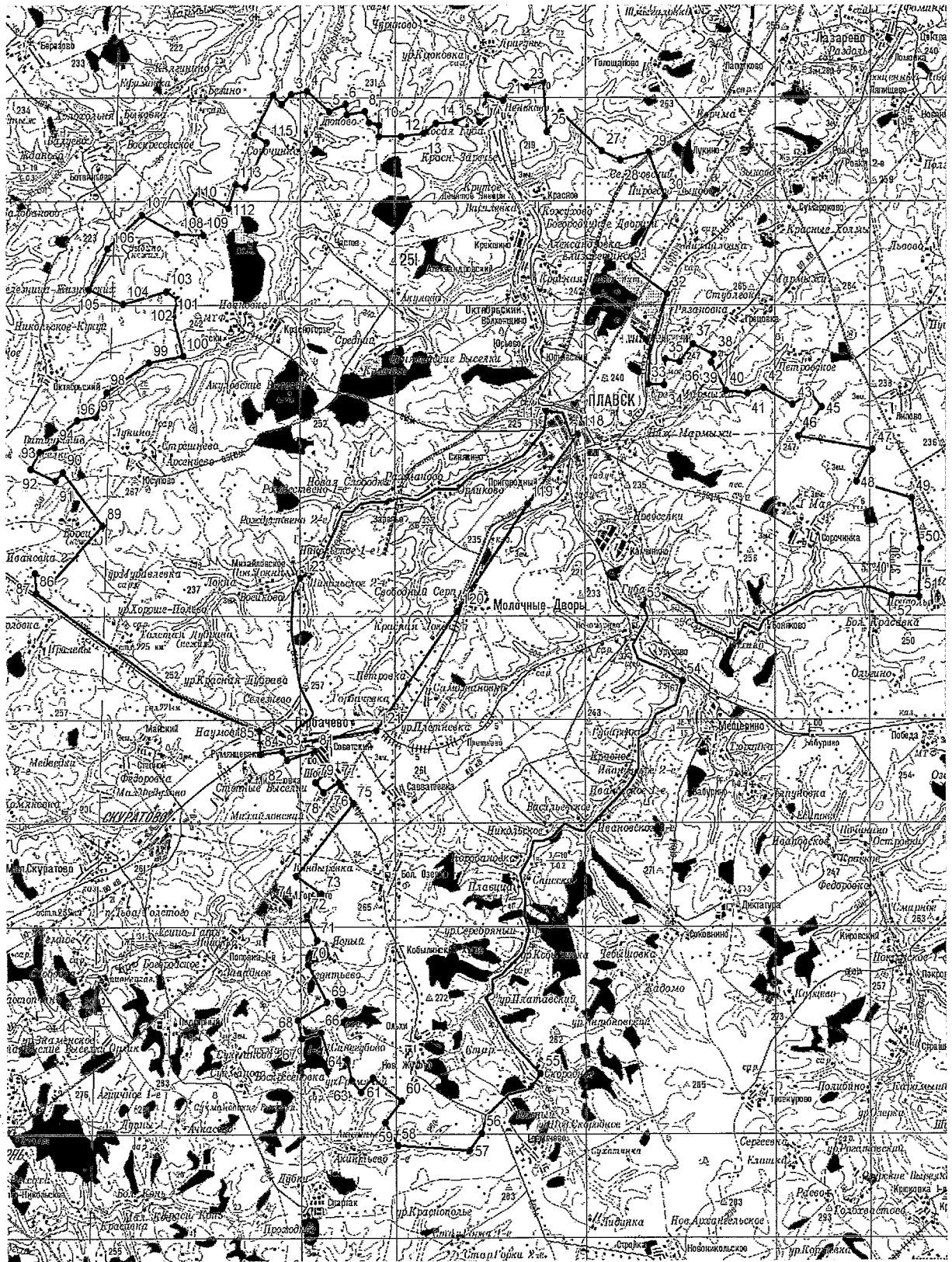
от точки № 121 (N53.60473 E37.17338), расположенной на автомобильном переезде через железную дорогу Горбачево - Плавск, линия границы проходит по железной дороге Горбачево - Плавск до точки № 122;

западная граница:

от точки № 122 (N53.59936 E37.11749), расположенной на железной дороге Горбачево - Арсеньево (кадастровый номер 71:17:020801), линия границы проходит по грунтовой дороге Горбачево - Арсеньево (кадастровый номер 71:17:020801) до точки № 123;

от точки № 123 (N53.65688 E37.12269), расположенной на автомобильном мосту через р. Локна, линия границы проходит вниз по среднему течению р. Локна до точки № 117.

«Плавское» о/х МАУ МО "ОРК"
Площадь 67839 га
Масштаб 1:200000



«Частинское» о/х ОДОУ Плавского района
Тульской области (площадь 6204 га)

Восточная граница:

от точки № 1 (53.71697 E37.27720), расположенной на устье р. Локна, линия границы проходит вверх по среднему течению р. Плава до точки № 2;

от точки № 2 (N53.65051 E37.34139), расположенной на автомобильном мосту через р. Плава, линия границы проходит по грунтовой дороге в южном направлении до точки № 3;

от точки № 3 (N53.64684 E37.22284), расположенной на примыкании грунтовой дороги к автомобильной дороге (Е105) с асфальтовым покрытием, линия границы проходит по грунтовой дороге до точки № 4;

от точки № 4 (N53.68470 E37.26614), расположенной на примыкании грунтовой дороги к автомобильной дороге (Е105) с асфальтовым покрытием, линия границы проходит по дороге до точки № 5;

южная граница:

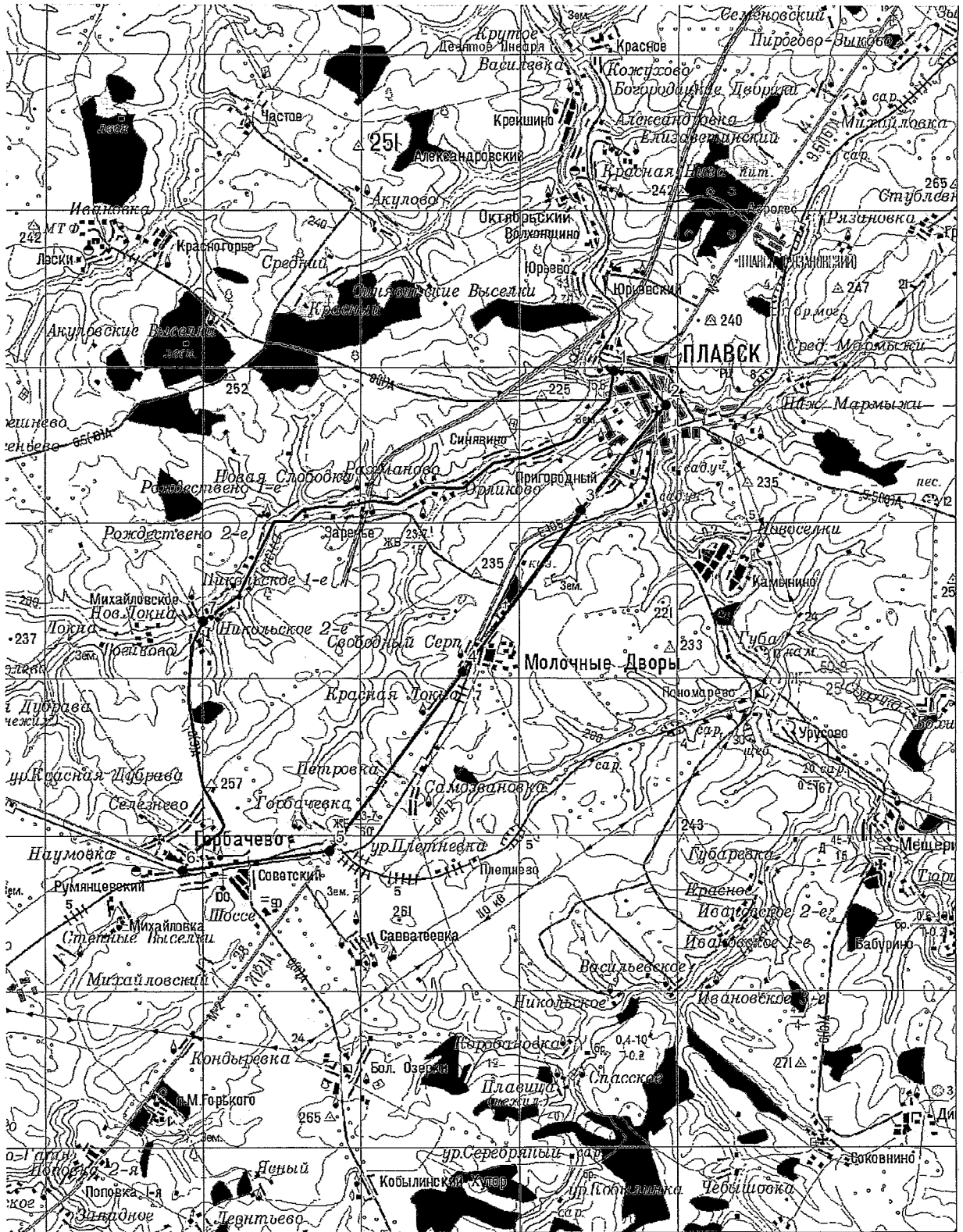
от точки № 5 (N53.60473 E37.17338), расположенной на автомобильном переезде через железную дорогу Горбачево - Плавск, линия границы проходит по железной дороге Горбачево - Плавск до точки № 6;

западная граница:

от точки № 6 (N53.59936 E37.11749), расположенной на железной дороге Горбачево - Арсеньево (кадастровый номер 71:17:020801), линия границы проходит по грунтовой дороге Горбачево - Арсеньево (кадастровый номер 71:17:020801) до точки № 7;

от точки № 7 (N53.65688 E37.12269), расположенной на мосту через р. Локна, линия границы проходит вниз по среднему течению р. Локна до точки № 1.

«Частинское» о/х ОДОУ Плавского района
 Площадь 6204 га
 Масштаб 1:150000



«Ольховское» о/х ОДОУ Плавского района
Тульской области (площадь 9694 га)

Северная граница:

от точки № 1 (N53.50854 E37.32837) линия границы проходит по полевой дороге в юго-восточном направлении до точки № 2;

от точки № 2 (N53.50381 E37.33603) линия границы проходит по полевой дороге в южном направлении до точки № 3;

от точки № 3 (N53.47434 E37.35517), расположенной на грунтовой дороге, линия границы проходит по грунтовой дороге в северо-восточном направлении до точки № 4;

от точки № 4 (N53.48199 E37.36742) линия границы проходит по грунтовой дороге в восточном направлении до точки № 5;

восточная граница:

от точки № 5 (N53.48266 E37.40187) линия границы проходит по административной границе с Тепло-Огаревским районом в общем южном направлении через точку N 6 (N53.46646 E37.40034) до точки № 7;

от точки № 7 (N53.45251 E37.40723) линия границы проходит по административной границе с Тепло-Огаревским районом в западном направлении до точки № 8;

от точки № 8 (N53.45229 E37.39345) линия границы проходит по административной границе с Тепло-Огаревским районом в южном направлении до точки № 9;

от точки № 9 (N53.44261 E37.39268) линия границы проходит по административной границе с Тепло-Огаревским районом в восточном направлении до точки № 10;

от точки № 10 (N53.43744 E37.41718) линия границы проходит по административной границе с Тепло-Огаревским районом в южном направлении до точки № 11;

от точки № 11 (N53.42124 E37.42331) линия границы проходит по административной границе с Тепло-Огаревским районом в юго-западном направлении до точки № 12;

от точки № 12 (N53.41291 E37.40493) линия границы проходит по административной границе с Тепло-Огаревским районом в южном направлении до точки № 13;

от точки № 13 (N53.40009 E37.39995) линия границы проходит по административной границе с Тепло-Огаревским районом в юго-западном направлении до точки № 14;

от точки № 14 (N53.39514 E37.38273), расположенной на территории н.п. Павловка, линия границы проходит через н.п. Павловка в юго-восточном направлении до точки № 15;

от точки № 15 (N53.37534 E37.40033) линия границы проходит по

административной границе с Чернским районом в юго-западном направлении до точки № 16;

западная граница:

от точки № 16 (N53.36926 E37.38081) линия границы проходит по административной границе с Чернским районом в северо-западном направлении до точки № 17;

от точки № 17 (N53.38164 E37.36512) линия границы проходит по административной границе с Чернским районом в северном направлении до точки № 18;

от точки № 18 (N53.40324 E37.35287) линия границы проходит по административной границе с Чернским районом в западном направлении до точки № 19;

от точки № 19 (N53.40369 E37.33066) линия границы проходит по административной границе с Чернским районом в юго-западном направлении до точки № 20;

от точки № 20 (N53.38951 E37.31382) линия границы проходит по административной границе с Чернским районом в общем северо-западном направлении через точку № 21 (N53.40189 E37.29889) до точки № 22;

от точки № 22 (N53.40549 E37.28625) линия границы проходит по административной границе с Чернским районом в северном направлении до точки № 23;

от точки № 23 (N53.41449 E37.28893) линия границы проходит по административной границе с Чернским районом в западном направлении до точки № 24;

от точки № 24 (N53.41561 E37.28281) линия границы проходит по административной границе с Чернским районом в северном направлении до точки № 25;

от точки № 25 (N53.42956 E37.28396) линия границы проходит по административной границе с Чернским районом в северо-западном направлении до точки № 26;

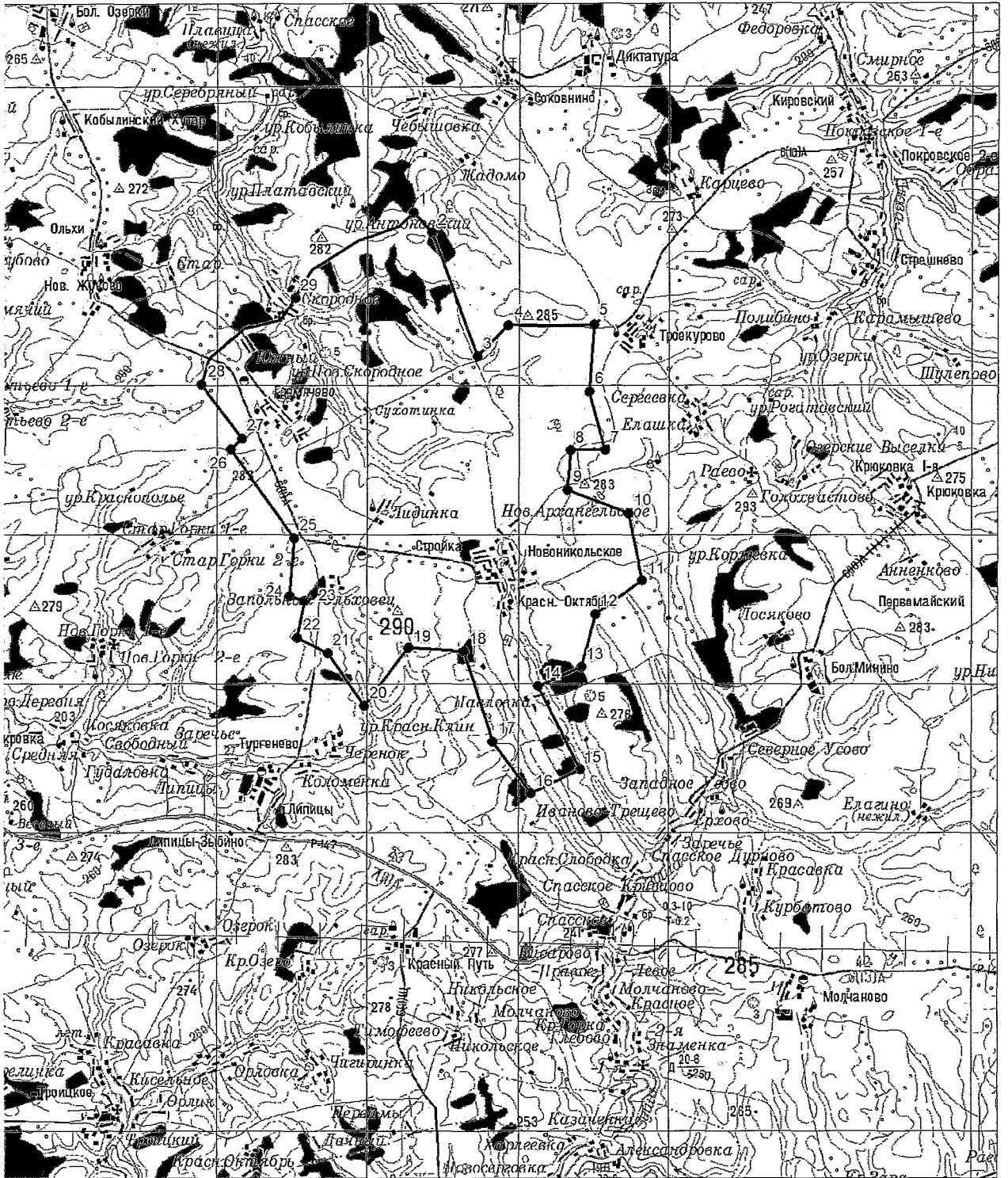
от точки № 26 (N53.45049 E37.25754) линия границы проходит по административной границе с Чернским районом в северо-восточном направлении до точки № 27;

от точки № 27 (N53.45319 E37.26214) линия границы проходит по административной границе с Чернским районом в северо-западном направлении до точки № 28;

от точки № 28 (N53.46601 E37.24529) линия границы проходит по административной границе с Чернским районом в юго-западном направлении до точки № 29;

от точки № 29 (N53.48739 E37.28205), расположенной на запруде р. Плавица в н.п. Скородное, линия границы проходит по полевой дороге до точки № 1.

«Ольховское» о/х МАУ МО «ОРК» Плавского района
 Площадь 9694 га
 Масштаб 1:150000



«Плавское» о/х ООО «Фантазия» Плавского района Тульской области
(площадь 18807 га)

Северная граница:

от точки № 1 (N53.65051 E37.34139), расположенной на среднем течении р. Сорочка, линия границы проходит вверх по среднему течению р. Сорочка до точки № 2;

восточная граница:

от точки № 2 (N53.65703 E37.49988), расположенной на среднем течении р. Сорочка, линия границы проходит по административной границе с Тепло-Огаревским районом в южном направлении до точки № 3;

от точки № 3 (N53.65613 E37.49988) линия границы проходит по административной границе с Тепло-Огаревским районом в западном направлении до точки № 4;

от точки № 4 (N53.65613 E37.49031) линия границы проходит по административной границе с Тепло-Огаревским районом в юго-западном направлении до точки № 5;

от точки № 5 (N53.65231 E37.48227) линия границы проходит по административной границе с Тепло-Огаревским районом в южном направлении до точки № 6;

от точки № 6 (N53.63566 E37.47806) линия границы проходит по административной границе с Тепло-Огаревским районом в западном направлении до точки № 7;

от точки № 7 (N53.62778 E37.43633) линия границы проходит по административной границе с Тепло-Огаревским районом в юго-восточном направлении до точки № 8;

от точки № 8 (N53.61788 E37.44781) линия границы проходит по административной границе с Тепло-Огаревским районом в северо-восточном направлении до точки № 9;

от точки № 9 (N53.62058 E37.45203) линия границы проходит по административной границе с Тепло-Огаревским районом в юго-восточном направлении до точки № 10;

от точки № 10 (N53.60933 E37.47078) линия границы проходит по административной границе с Тепло-Огаревским районом в западном направлении до точки № 11;

от точки № 11 (N53.60708 E37.46121) линия границы проходит по административной границе с Тепло-Огаревским районом в юго-восточном направлении до точки № 12;

от точки № 12 (N53.60101 E37.46619) линия границы проходит по административной границе с Тепло-Огаревским районом в восточном направлении до точки № 13;

от точки № 13 (N53.60573 E37.48725) линия границы проходит по административной границе с Тепло-Огаревским районом в юго-восточном направлении до точки № 14;

от точки № 14 (N53.59921 E37.49299) линия границы проходит по административной границе с Тепло-Огаревским районом в восточном направлении до точки № 15;

от точки № 15 (N53.59988 E37.50026) линия границы проходит по административной границе с Тепло-Огаревским районом в юго-восточном направлении до точки № 16;

от точки № 16 (N53.59516 E37.50524) линия границы проходит по административной границе с Тепло-Огаревским районом в восточном направлении до точки № 17;

от точки № 17 (N53.59538 E37.51672) линия границы проходит в по административной границе с Тепло-Огаревским районом юго-восточном направлении до точки № 18;

от точки № 18 (N53.57738 E37.53127), расположенной на грунтовой дороге, линия границы проходит по административной границе с Тепло-Огаревским районом по грунтовой дороге в юго-западном направлении до точки № 19;

от точки № 19 (N53.56028 E37.49911), расположенной на грунтовой дороге, линия границы проходит по административной границе с Тепло-Огаревским районом по территории н.п. Красное в северо-западном направлении до точки № 20;

от точки № 20 (N53.56366 E37.49452) линия границы проходит по административной границе с Тепло-Огаревским районом в юго-западном направлении до точки № 21;

от точки № 21 (N53.55713 E37.47997) линия границы проходит по административной границе с Тепло-Огаревским районом в южном направлении до точки № 22;

от точки № 22 (N53.55308 E37.48188) линия границы проходит по административной границе с Тепло-Огаревским районом в юго-западном направлении до точки № 23;

от точки № 23 (N53.54206 E37.44398) линия границы проходит по административной границе с Тепло-Огаревским районом в южном направлении до точки № 24;

от точки № 24 (N53.53531 E37.44436) линия границы проходит по административной границе с Тепло-Огаревским районом в западном направлении до точки № 25;

от точки № 25 (N53.53441 E37.43403) линия границы проходит по административной границе с Тепло-Огаревским районом в юго-западном направлении до точки № 26;

от точки № 26 (N53.52811 E37.42331) линия границы проходит по административной границе с Тепло-Огаревским районом в южном направлении до точки № 27;

от точки № 27 (N53.51979 E37.42446) линия границы проходит по административной границе с Тепло-Огаревским районом в западном направлении до точки № 28;

от точки № 28 (N53.52159 E37.41259) линия границы проходит по административной границе с Тепло-Огаревским районом в юго-западном направлении до точки № 29;

от точки № 29 (N53.50404 E37.39000), расположенной на грунтовой дороге, линия границы проходит по административной границе с Тепло-Огаревским районом по грунтовой дороге в юго-восточном направлении до точки № 30;

южная граница:

от точки № 30 (N53.48289 E37.41144), расположенной на территории н.п. Троекурово, линия границы проходит по грунтовой дороге в западном направлении до точки № 31;

от точки № 31 (N53.48199 E37.36742), расположенной на грунтовой дороге, линия границы проходит по грунтовой дороге в юго-западном направлении до точки № 32;

от точки № 32 (N53.47434 E37.35517), расположенной на грунтовой дороге, линия границы проходит по грунтовой дороге в северном направлении до точки № 33;

от точки № 33 (N53.49751 E37.34253) линия границы проходит по грунтовой дороге в северо-западном направлении до точки № 34;

от точки № 34 (N53.50224 E37.33603) линия границы проходит по грунтовой дороге в северном направлении до точки № 35;

от точки № 35 (N53.50696 E37.33641) линия границы проходит по грунтовой дороге в западном направлении до точки № 36;

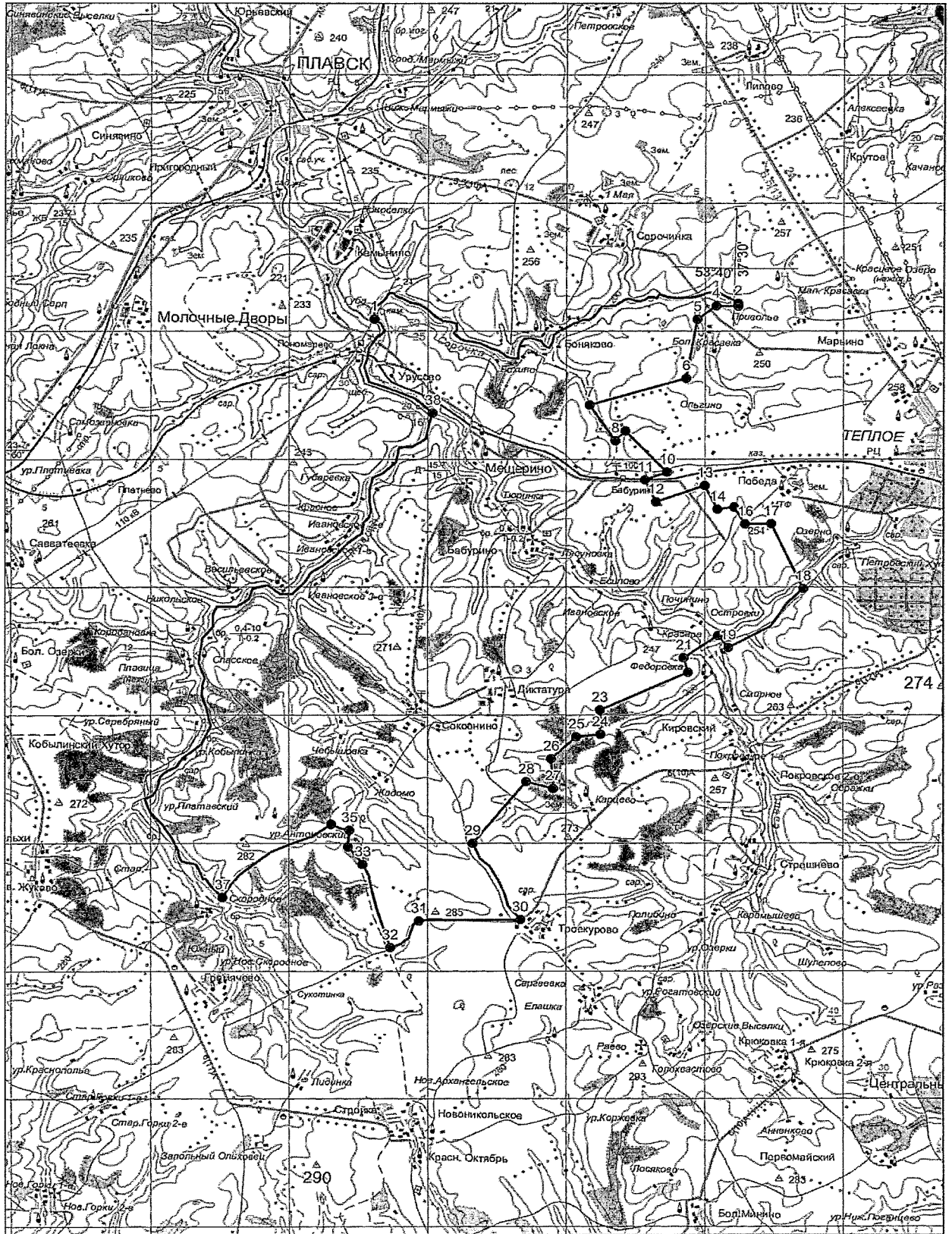
от точки № 36 (N53.50854 E37.32837) линия границы проходит по грунтовой дороге в юго-западном направлении до точки № 37;

западная граница:

от точки № 37 (N53.48739 E37.28205), расположенной на среднем течении р. Плавица, линия границы проходит вниз по среднему течению р. Плавица до точки № 38;

от точки № 38 (N53.62464 E37.36780), расположенной в устье р. Плава, линия границы проходит вниз по среднему течению р. Плава до точки № 1.

"Плавское" о/х ООО "Фантазия"
Площадь 18807 га
Масштаб 1:150000



«Николо-Гастуньское» о/х ООО «Охотничья тропа» Суворовского района
Тульской области (площадь 7699 га)

Северо-западная граница:

от точки № 1 (N53.93673 E36.22318), расположенной на среднем течении р. Оки, линия границы проходит вниз по среднему течению р. Оки до точки № 2;

восточная граница:

от точки № 2 (N54.03708 E36.33574), расположенной в устье р. Оки, линия границы проходит вверх по среднему течению р. Упы до точки № 3;

южная граница:

от точки № 3 (N53.96800 E36.40694), расположенной на среднем течении р. Упы, линия границы проходит в западном направлении до точки № 4;

от точки № 4 (N53.96800 E36.40005) линия границы проходит в южном направлении до точки № 5;

от точки № 5 (N53.96643 E36.38933) линия границы проходит в общем юго-западном направлении через точки № 6 (N53.96215 E36.37401), № 7 (N53.95765 E36.35947) до точки № 8;

от точки № 8 (N53.95405 E36.34607) линия границы проходит в западном направлении до точки № 9;

от точки № 9 (N53.95405 E36.33152) линия границы проходит по грунтовой дороге в общем юго-западном направлении через точку № 10 (N53.94753 E36.30855) до точки № 11;

от точки № 11 (N53.94370 E36.29515) линия границы проходит через н.п. Скорятино в западном направлении до точки № 12;

от точки № 12 (N53.94325 E36.28175) линия границы проходит по грунтовой дороге в юго-западном направлении до точки № 13;

от точки № 13 (N53.94055 E36.27754) линия границы проходит по грунтовой дороге в западном направлении до точки № 14;

от точки № 14 (N53.93965 E36.25534), расположенной на грунтовой дороге, линия границы проходит по территории н.п. Мощены в северо-западном направлении до точки № 15;

от точки № 15 (N53.94325 E36.24041) линия границы проходит по грунтовой дороге в западном направлении до точки № 16;

от точки № 16 (N53.94190 E36.22892) линия границы проходит по грунтовой дороге в юго-западном направлении до точки № 1.

"Николо-Гастунское" о/х ООО "Охотничья тропа"
Площадь 7699 га
Масштаб 1:100000



«Суворовское» о/х ТРООО и Р Суворовского района Тульской области
(площадь 49828 га)

Северная граница:

от точки № 1 (N54.20285 E36.03161) линия границы проходит по административной границе с Калужской областью в южном направлении до точки № 2;

от точки № 2 (N54.19970 E36.03123) линия границы проходит по административной границе с Калужской областью в общем юго-западном направлении через точку № 3 (N54.19497 E36.02281) до точки № 4;

от точки № 4 (N54.18732 E36.01707) линия границы проходит через н.п. Камышинка в южном направлении до точки № 5;

от точки № 5 (N54.18080 E36.01975) линия границы проходит по административной границе с Калужской областью в юго-восточном направлении до точки № 6;

от точки № 6 (N54.17517 E36.03812) линия границы проходит по административной границе с Калужской областью в северо-восточном направлении до точки № 7;

от точки № 7 (N54.18035 E36.05650) линия границы проходит по административной границе с Калужской областью в юго-восточном направлении до точки № 8;

от точки № 8 (N54.17810 E36.06300) линия границы проходит по административной границе с Калужской областью в южном направлении до точки № 9;

от точки № 9 (N54.17517 E36.06377) линия границы проходит по административной границе с Калужской областью в восточном направлении до точки № 10;

от точки № 10 (N54.17585 E36.07525) линия границы проходит по административной границе с Калужской областью в северном направлении до точки № 11;

от точки № 11 (N54.17877 E36.07679) линия границы проходит по административной границе с Калужской областью в общем восточном направлении через точку № 12 (N54.18102 E36.09439) до точки № 13;

от точки № 13 (N54.18124 E36.10473) линия границы проходит по административной границе с Калужской областью в северном направлении до точки № 14;

от точки № 14 (N54.18440 E36.10550) линия границы проходит по административной границе с Калужской областью в восточном направлении до точки № 15;

от точки № 15 (N54.18530 E36.11239) линия границы проходит по административной границе с Калужской областью в юго-восточном направлении до точки № 16;

от точки № 16 (N54.18035 E36.12004) линия границы проходит по административной границе с Калужской областью в общем восточном направлении через точку № 17 (N54.18035 E36.12579) до точки № 18;

от точки № 18 (N54.17697 E36.14072) линия границы проходит по административной границе с Калужской областью в южном направлении до точки № 19;

от точки № 19 (N54.17067 E36.14339) линия границы проходит по административной границе с Калужской областью в восточном направлении до точки № 20;

от точки № 20 (N54.17292 E36.17096) линия границы проходит по административной границе с Калужской областью в юго-восточном направлении до точки № 21;

от точки № 21 (N54.15740 E36.19929) линия границы проходит по административной границе с Калужской областью в общем северо-восточном направлении через точки № 22 (N54.16730 E36.21613), № 23 (N54.17112 E36.22915) до точки № 24;

от точки № 25 (N54.18597 E36.23527) линия границы проходит по административной границе с Калужской областью в северо-восточном направлении до точки № 26;

от точки № 26 (N54.20082 E36.25020) линия границы проходит по административной границе с Калужской областью в северо-западном направлении до точки № 27;

от точки № 27 (N54.20217 E36.24675) линия границы проходит по административной границе с Калужской областью в северном направлении до точки № 28;

от точки № 28 (N54.21072 E36.24561) линия границы проходит по административной границе с Калужской областью в западном направлении до точки № 29;

от точки № 29 (N54.21274 E36.23833) линия границы проходит по административной границе с Калужской областью в северо-восточном направлении до точки № 30;

от точки № 30 (N54.21725 E36.24216) линия границы проходит по административной границе с Калужской областью в восточном направлении до точки № 31;

от точки № 31 (N54.21995 E36.25977) линия границы проходит по административной границе с Калужской областью в северном направлении до точки № 32;

от точки № 32 (N54.22737 E36.26092) линия границы проходит по административной границе с Калужской областью в юго-восточном направлении до точки № 33;

от точки № 33 (N54.22062 E36.26781) линия границы проходит по административной границе с Калужской областью в восточном направлении до точки № 34;

от точки № 34 (N54.21882 E36.27968) линия границы проходит по административной границе с Калужской областью в северном направлении до точки № 35;

от точки № 35 (N54.22084 E36.28044) линия границы проходит по административной границе с Калужской областью в восточном направлении до точки № 36;

от точки № 36 (N 54.22040 E36.28695) линия границы проходит по административной границе с Калужской областью в южном направлении до точки № 37;

от точки № 37 (N54.21455 E36.28886) линия границы проходит по административной границе с Калужской областью в северо-восточном направлении до точки № 38;

от точки № 38 (N54.22017 E36.30686) линия границы проходит по административной границе с Калужской областью в северном направлении до точки № 39;

от точки № 39 (N54.22355 E36.30647) линия границы проходит по административной границе с Калужской областью в северо-западном направлении до точки № 40;

от точки № 40 (N54.22692 E36.30035) линия границы проходит по административной границе с Калужской областью в северном направлении до точки № 41;

от точки № 41 (N54.23277 E36.30150) линия границы проходит по административной границе с Калужской областью в северо-восточном направлении до точки № 42;

от точки № 42 (N54.23412 E36.30609) линия границы проходит по административной границе с Калужской областью в юго-восточном направлении до точки № 43;

от точки № 43 (N54.21410 E36.33365) линия границы проходит по административной границе с Калужской областью в восточном направлении до точки № 44;

от точки № 44 (N54.21567 E36.34590), расположенной на территории н.п. Варушицы, линия границы проходит по территории н.п. Варушицы в юго-восточном направлении до точки № 45;

от точки № 45 (N54.21072 E36.35241), расположенной на территории н.п. Варушицы, линия границы проходит в северо-восточном направлении до точки № 46;

от точки № 46 (N54.21207 E36.35739) линия границы проходит по административной границе с Калужской областью в юго-восточном направлении до точки № 47;

от точки № 47 (N54.20420 E36.36964) линия границы проходит по административной границе с Калужской областью в восточном направлении до точки № 48;

от точки № 48 (N54.20397 E36.37308) линия границы проходит по административной границе с Калужской областью в северном направлении до точки № 49;

от точки № 49 (N54.21050 E36.37729) линия границы проходит по административной границе с Калужской областью в восточном направлении до точки № 50;

от точки № 50 (N54.21162 E36.38227) линия границы проходит по административной границе с Калужской областью в северном направлении до точки № 51;

от точки № 51 (N54.21455 E36.38304) линия границы проходит по административной границе с Калужской областью в восточном направлении до точки № 52;

от точки № 52 (N54.21545 E36.38801) линия границы проходит по административной границе с Калужской областью в северном направлении до точки № 53;

от точки № 53 (N54.22310 E36.39069) линия границы проходит по административной границе с Калужской областью в восточном направлении до точки № 54;

от точки № 54 (N54.21905 E36.42476) линия границы проходит по административной границе с Калужской областью в южном направлении до точки № 55;

от точки № 55 (N54.21679 E36.42553) линия границы проходит по административной границе с Калужской областью в восточном направлении до точки № 56;

от точки № 56 (N54.21725 E36.43318) линия границы проходит по административной границе с Калужской областью в общем северном направлении через точку № 57 (N54.22377 E36.42897) до точки № 58;

от точки № 58 (N54.22939 E36.43127) линия границы проходит по административной границе с Калужской областью в юго-восточном направлении до точки № 59;

от точки № 59 (N54.22805 E36.43701) линия границы проходит по административной границе с Калужской областью в северо-восточном направлении до точки № 60;

от точки № 60 (N54.23029 E36.44008) линия границы проходит по административной границе с Калужской областью в восточном направлении до точки № 61;

от точки № 61 (N 54.22984 E36.44505) линия границы проходит по административной границе с Калужской областью в северо-восточном направлении до точки № 62;

от точки № 62 (N54.23255 E36.45156) линия границы проходит по административной границе с Калужской областью в северо-западном направлении до точки № 63;

от точки № 63 (N54.23839 E36.44543) линия границы проходит по административной границе с Калужской областью в восточном направлении до точки № 64;

от точки № 64 (N54.24650 E36.47989) линия границы проходит по административной границе с Калужской областью в юго-восточном направлении до точки № 65;

от точки № 65 (N54.24515 E36.48295) линия границы проходит по административной границе с Калужской областью в восточном направлении до точки № 66;

от точки № 66 (N54.24582 E36.48716) линия границы проходит по административной границе с Калужской областью в юго-восточном направлении до точки № 67;

от точки № 67 (N54.24402 E36.48984) линия границы проходит по административной границе с Калужской областью в общем северо-восточном направлении через точку № 68 (N54.24807 E36.49520) до точки № 69;

от точки № 69 (N54.24987 E36.50247), расположенной на грунтовой дороге, линия границы проходит по грунтовой дороге в южном направлении до точки № 70;

от точки № 70 (N54.24160 E36.50840) линия границы проходит по грунтовой дороге в восточном направлении до точки № 71;

от точки № 71 (N54.24115 E36.52256) линия границы проходит по территории н.п. Михайловский в восточном направлении до точки № 72;

от точки № 72 (N54.23845 E36.53634), расположенной на автодороге Михайловский – Дальнерусаново (кадастровый номер 71:18:040201), линия границы проходит по автодороге Михайловский – Дальнерусаново (кадастровый номер 71:18:040201) через н.п. Михайловский, Юрово, Ханино до точки № 73;

восточная граница:

от точки № 73 (N54.21415 E36.61138), расположенной на автомобильном мосту через р. Черепетка, линия границы проходит вниз по среднему течению р. Черепетка до точки № 74;

от точки № 74 (N54.16622 E36.56697), расположенной на акватории Черепетского водохранилища, линия границы проходит по акватории Черепетского водохранилища до точки № 75;

от точки № 75 (N54.15160 E36.57768) линия границы проходит вверх по среднему течению р. Черепеть до точки № 76;

от точки № 76 (N54.15160 E36.57998), расположенной на автодороге Суворов – Андреевка (кадастровый номер 71:18:041001), линия границы проходит по автодороге Суворов – Андреевка (кадастровый номер 71:18:041001) через н.п. Марково до точки № 77;

от точки № 77 (N54.13900 E36.57232), расположенной на автодороге Суворов – Андреевка (кадастровый номер 71:18:041001), линия границы проходит через н.п. Андреевка в юго-западном направлении до точки № 78;

от точки № 78 (N54.13630 E36.57041), расположенной на грунтовой дороге, линия границы проходит по грунтовой дороге в юго-восточном направлении до точки № 79;

от точки № 79 (N54.12865 E36.59797) линия границы проходит в западном направлении до точки № 80;

от точки № 80 (N54.12527 E36.58228) линия границы проходит в южном направлении до точки № 81;

от точки № 81 (N54.11807 E36.58151) линия границы проходит в юго-западном направлении до точки № 82;

от точки № 82 (N54.11470 E36.57424) линия границы проходит в юго-восточном направлении до точки № 83;

от точки № 83 (N54.10120 E36.58534) линия границы проходит в западном направлении до точки № 84;

от точки № 84 (N54.09917 E36.57156) линия границы проходит в южном направлении до точки № 85;

от точки № 85 (N54.09175 E36.56696) линия границы проходит в восточном направлении до точки № 86;

от точки № 86 (N54.09265 E36.58802) линия границы проходит в южном направлении до точки № 87;

южная граница:

от точки № 87 (N54.08927 E36.58802) линия границы проходит в западном направлении до точки № 88;

от точки № 88 (N54.08792 E36.57577) линия границы проходит в юго-западном направлении до точки № 89;

от точки № 89 (N54.07600 E36.55088), расположенной на автодороге Одоев – Суворов (кадастровый номер 71:18:041001), линия границы проходит по автодороге Одоев – Суворов (кадастровый номер 71:18:041001) через н.п. Платово до точки № 90;

от точки № 90 (N54.11177 E36.51222), расположенной на автодороге Одоев – Суворов (кадастровый номер 71:18:041001), линия границы проходит через н.п. Суворов в западном направлении до точки № 91;

от точки № 91 (N54.10952 E36.50227) линия границы проходит через н.п. Суворов в юго-западном направлении до точки № 92;

от точки № 92 (N54.10660 E36.49882) линия границы проходит через н.п. Суворов в юго-восточном направлении до точки № 93;

от точки № 93 (N54.10390 E36.50227) линия границы проходит через н.п. Суворов в юго-западном направлении до точки № 94;

от точки № 94 (N54.09805 E36.49767) линия границы проходит через н.п. Суворов в северо-западном направлении до точки № 95;

от точки № 95 (N54.10097 E36.48580) линия границы проходит в северном направлении до точки № 96;

от точки № 96 (N54.10660 E36.48810) линия границы проходит в общем западном направлении через точку № 97 (N54.11042 E36.47011) до точки № 98;

от точки № 98 (N54.11155 E36.44484), расположенной на автодороге Суворов – Чекалин (кадастровый номер 71:18:020401) линия границы проходит по автодороге Суворов – Чекалин (кадастровый номер 71:18:020401) через н. п. Балево, Черепеть, Краинка, Рождествено до точки № 99;

от точки № 99 (N54.09198 E36.26070), расположенной на автомобильном мосту через р. Оку, линия границы проходит вниз по среднему течению р. Оки до точки № 100;

от точки № 100 (N53.97318 E36.18605), расположенной на среднем течении р. Оки, линия границы проходит через н.п. Сальково в северо-западном направлении до точки № 101;

от точки № 101 (N53.97408 E36.17916) линия границы проходит по административной границе с Белевским районом в юго-западном направлении до точки № 102;

от точки № 102 (N53.97025 E36.17112) линия границы проходит по административной границе с Белевским районом в северном направлении до точки № 103;

от точки № 103 (N53.98218 E36.16882) линия границы проходит по административной границе с Белевским районом в западном направлении до точки № 104;

от точки № 104 (N53.98398 E36.14662) линия границы проходит по административной границе с Белевским районом в юго-западном направлении до точки № 105;

от точки № 105 (N53.98038 E36.13934) линия границы проходит по административной границе с Белевским районом в западном направлении до точки № 106;

от точки № 106 (N53.98154 E36.12003) линия границы проходит по административной границе с Калужской областью в северо-западном направлении до точки № 107;

от точки № 107 (N53.98482 E36.11660) линия границы проходит по административной границе с Калужской областью в западном направлении до точки № 108;

западная граница:

от точки № 108 (N53.98707 E36.09478) линия границы проходит по административной границе с Калужской областью в северном направлении до точки № 109;

от точки № 109 (N53.99945 E36.09937) линия границы проходит по административной границе с Калужской областью в западном направлении до точки № 110;

от точки № 110 (N53.99967 E36.09325) линия границы проходит по административной границе с Калужской областью в северном направлении до точки № 111;

от точки № 111 (N54.00440 E36.09325) линия границы проходит по административной границе с Калужской областью в восточном направлении до точки № 112;

от точки № 112 (N54.00620 E36.12885) линия границы проходит по административной границе с Калужской областью в северном направлении до точки № 113;

от точки № 113 (N54.01205 E36.13191) линия границы проходит по административной границе с Калужской областью в северо-западном направлении до точки № 114;

от точки № 114 (N54.01475 E36.12004) линия границы проходит по административной границе с Калужской областью в северо-восточном направлении до точки № 115;

от точки № 115 (N54.01970 E36.12808) линия границы проходит по административной границе с Калужской областью в северном направлении до точки № 116;

от точки № 116 (N54.02600 E36.12693) линия границы проходит по административной границе с Калужской областью в северо-восточном направлении до точки № 117;

от точки № 117 (N54.02825 E36.13229) линия границы проходит по административной границе с Калужской областью в северо-западном направлении до точки № 118;

от точки № 118 (N54.03230 E36.12540) линия границы проходит по административной границе с Калужской областью в общем северо-восточном направлении через точку № 119 (N54.03567 E36.13497) до точки № 120;

от точки № 120 (N54.04107 E36.14225) линия границы проходит по административной границе с Калужской областью в северном направлении до точки № 121;

от точки № 121 (N54.04805 E36.13842) линия границы проходит по административной границе с Калужской областью в северо-восточном направлении до точки № 122;

от точки № 122 (N54.05502 E36.15105) линия границы проходит по административной границе с Калужской областью в восточном направлении до точки № 123;

от точки № 123 (N54.05232 E36.17096) линия границы проходит по административной границе с Калужской областью в северо-восточном направлении до точки № 124;

от точки № 124 (N54.05525 E36.17785) линия границы проходит по административной границе с Калужской областью в восточном направлении до точки № 125;

от точки № 125 (N54.05570 E36.18857) линия границы проходит по административной границе с Калужской областью через н.п. Мыжбор в северном направлении до точки № 126;

от точки № 126 (N54.06177 E36.18627) линия границы проходит по административной границе с Калужской областью в восточном направлении до точки № 127;

от точки № 127 (N54.06177 E36.19393) линия границы проходит по административной границе с Калужской областью в юго-восточном направлении до точки № 128;

от точки № 128 (N54.05930 E36.19929) линия границы проходит по административной границе с Калужской областью в северо-восточном направлении до точки № 129;

от точки № 129 (N54.06740 E36.21077) линия границы проходит по административной границе с Калужской областью в юго-восточном направлении до точки № 130;

от точки № 130 (N54.06357 E36.21843) линия границы проходит по административной границе с Калужской областью в северо-восточном направлении, пересекая р. Верх. Варка до точки № 131;

от точки № 131 (N54.07010 E36.22876) линия границы проходит по административной границе с Калужской областью в северо-западном направлении до точки № 132;

от точки № 132 (N54.07550 E36.21345) линия границы проходит по административной границе с Калужской областью в восточном направлении до точки № 133;

от точки № 133 (N54.07482 E36.22340) линия границы проходит по административной границе с Калужской областью в северо-западном направлении до точки № 134;

от точки № 134 (N54.08742 E36.21345) линия границы проходит по административной границе с Калужской областью в восточном направлении до точки № 135;

от точки № 135 (N54.08787 E36.22302) линия границы проходит по административной границе с Калужской областью в юго-восточном направлении до точки № 136;

от точки № 136 (N54.08652 E36.22646) линия границы проходит по административной границе с Калужской областью в восточном направлении до точки № 137;

от точки № 137 (N54.08675 E36.23489) линия границы проходит по административной границе с Калужской областью в северном направлении до точки № 138;

от точки № 138 (N54.08967 E36.23374) линия границы проходит по административной границе с Калужской областью в северо-западном направлении до точки № 139;

от точки № 139 (N54.09237 E36.22493) линия границы проходит по административной границе с Калужской областью в западном направлении до точки № 140;

от точки № 140 (N54.09215 E36.19010) линия границы проходит по административной границе с Калужской областью в северо-западном направлении до точки № 141;

от точки № 141 (N54.09530 E36.18474) линия границы проходит по административной границе с Калужской областью в западном направлении до точки № 142;

от точки № 142 (N54.09530 E36.18014) линия границы проходит по административной границе с Калужской областью в северном направлении до точки № 143;

от точки № 143 (N54.10272 E36.17632) линия границы проходит по административной границе с Калужской областью в западном направлении до точки № 144;

от точки № 144 (N54.10385 E36.15679) линия границы проходит по административной границе с Калужской областью в южном направлении до точки № 145;

от точки № 145 (N54.09935 E36.15297) линия границы проходит по административной границе с Калужской областью в западном направлении до точки № 146;

от точки № 146 (N54.09980 E36.14531) линия границы проходит по административной границе с Калужской областью в юго-западном направлении до точки № 147;

от точки № 147 (N54.09350 E36.12579) линия границы проходит по административной границе с Калужской областью в северо-западном направлении до точки № 148;

от точки № 148 (N54.10137 E36.11698) линия границы проходит по административной границе с Калужской областью в юго-западном направлении до точки № 149;

от точки № 149 (N54.09845 E36.10703) линия границы проходит по административной границе с Калужской областью в северном направлении до точки № 150;

от точки № 150 (N54.10857 E36.10358) линия границы проходит по административной границе с Калужской областью в общем западном направлении через точку № 151 (N54.10452 E36.08674) до точки № 152;

от точки № 152 (N54.10699 E36.06951) линия границы проходит по административной границе с Калужской областью в северном направлении до точки № 153;

от точки № 153 (N54.11532 E36.06913) линия границы проходит по административной границе с Калужской областью в северо-восточном направлении до точки № 154;

от точки № 154 (N54.11937 E36.07372) линия границы проходит по административной границе с Калужской областью в восточном направлении до точки № 155;

от точки № 155 (N54.11892 E36.10090) линия границы проходит по административной границе с Калужской областью в юго-восточном направлении до точки № 156;

от точки № 156 (N54.10947 E36.11315) линия границы проходит по административной границе с Калужской областью в северо-восточном направлении до точки № 157;

от точки № 157 (N54.11554 E36.12272) линия границы проходит по административной границе с Калужской областью в восточном направлении до точки № 158;

от точки № 158 (N54.11577 E36.12693) линия границы проходит по административной границе с Калужской областью в северном направлении до точки № 159;

от точки № 159 (N54.12072 E36.12846) линия границы проходит по административной границе с Калужской областью в северо-восточном направлении до точки № 160;

от точки № 160 (N54.12342 E36.13459) линия границы проходит по административной границе с Калужской областью в северном направлении до точки № 161;

от точки № 161 (N54.13445 E36.14186) линия границы проходит по административной границе с Калужской областью в северо-западном направлении до точки № 162;

от точки № 162 (N54.14367 E36.12464) линия границы проходит по административной границе с Калужской областью в западном направлении до точки № 163;

от точки № 163 (N54.14435 E36.11277), расположенной на территории н.п. Ржавец, линия границы проходит по административной границе с Калужской областью в юго-западном направлении до точки № 164;

от точки № 164 (N54.12815 E36.07602) линия границы проходит по административной границе с Калужской областью в северо-западном направлении до точки № 165;

от точки № 165 (N54.13040 E36.07066) линия границы проходит по административной границе с Калужской областью в северном направлении до точки № 166;

от точки № 166 (N54.14142 E36.07717) линия границы проходит по административной границе с Калужской областью в северо-восточном направлении до точки № 167;

от точки № 167 (N54.14435 E36.08674) линия границы проходит по административной границе с Калужской областью в северном направлении до точки № 168;

от точки № 168 (N54.15425 E36.07679) линия границы проходит по административной границе с Калужской областью в северо-западном направлении до точки № 169;

от точки № 169 (N54.15740 E36.06836) линия границы проходит по административной границе с Калужской областью в юго-западном направлении до точки № 170;

от точки № 170 (N54.15335 E36.06224) линия границы проходит по административной границе с Калужской областью в западном направлении до точки № 171;

от точки № 171 (N54.15514 E36.05496) линия границы проходит по административной границе с Калужской областью в северо-восточном направлении до точки № 172;

от точки № 172 (N54.15942 E36.05994) линия границы проходит по административной границе с Калужской областью через н.п. Добринка в северо-западном направлении до точки № 173;

от точки № 173 (N54.17067 E36.03850) линия границы проходит по административной границе с Калужской областью в западном направлении до точки № 174;

от точки № 174 (N54.17112 E36.03008) линия границы проходит по административной границе с Калужской областью в северо-западном направлении до точки № 175;

от точки № 175 (N54.17765 E36.01400) линия границы проходит по административной границе с Калужской областью в юго-западном направлении до точки № 176;

от точки № 176 (N54.17382 E36.00290) линия границы проходит по административной границе с Калужской областью в восточном направлении до точки № 177;

от точки № 177 (N54.17540 E35.98453) линия границы проходит по административной границе с Калужской областью в юго-западном направлении до точки № 178;

от точки № 178 (N54.17112 E35.97879) линия границы проходит по административной границе с Калужской областью в западном направлении до точки № 179;

от точки № 179 (N54.17112 E35.97304) линия границы проходит по административной границе с Калужской областью в северо-западном направлении до точки № 180;

от точки № 180 (N54.17427 E35.96807) линия границы проходит по административной границе с Калужской областью в северо-восточном направлении до точки № 181;

от точки № 181 (N54.18012 E35.97381) линия границы проходит по административной границе с Калужской областью в восточном направлении до точки № 182;

от точки № 182 (N54.18282 E35.98759) линия границы проходит по административной границе с Калужской областью в северном направлении до точки № 183;

от точки № 183 (N54.19205 E35.98529) линия границы проходит по административной границе с Калужской областью в северо-восточном направлении до точки № 184;

от точки № 184 (N54.19542 E35.99333) линия границы проходит по административной границе с Калужской областью в юго-восточном направлении до точки № 185;

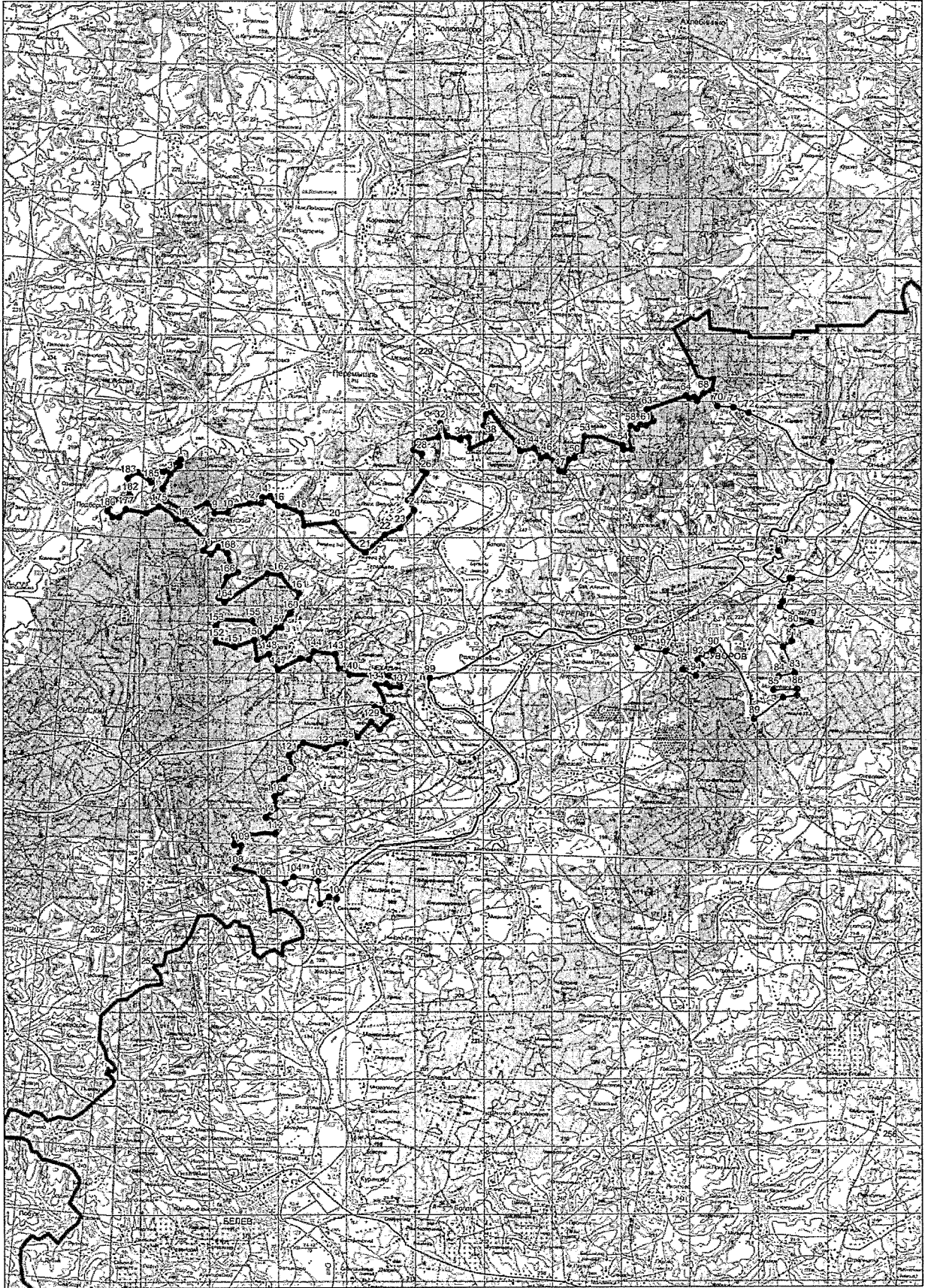
от точки № 185 (N54.19024 E36.00596) линия границы проходит по административной границе с Калужской областью в северном направлении до точки № 186;

от точки № 186 (N54.19362 E36.00443) линия границы проходит по административной границе с Калужской областью в северо-восточном направлении до точки № 187;

от точки № 187 (N54.19610 E36.00826) линия границы проходит по административной границе с Калужской областью в восточном направлении до точки № 188;

от точки № 188 (N54.19610 E36.01707) линия границы проходит по административной границе с Калужской областью в северо-восточном направлении до точки № 1.

"Суворовское" о/х ТРОО и Р
Площадь 49828 га
Масштаб 1:200000



«Ханинское» о/х ООО «Спецтехника» Суворовского, Дубенского районов
Тульской области (площадь 21803 га)

Северная граница:

от точки № 1 (N54.28182 E36.46687) линия границы проходит по административной границе с Калужской областью в северо-восточном направлении до точки № 2;

от точки № 2 (N54.28790 E36.48180) линия границы проходит по административной границе с Калужской областью в восточном направлении до точки № 3;

от точки № 3 (N54.28677 E36.48678) линия границы проходит по административной границе с Калужской областью в северо-восточном направлении до точки № 4;

от точки № 4 (N54.29217 E36.49750) линия границы проходит по административной границе с Калужской областью в южном направлении до точки № 5;

от точки № 5 (N54.28272 E36.49903) линия границы проходит по административной границе с Калужской областью в восточном направлении до точки № 6;

от точки № 6 (N54.28272 E36.49903) линия границы проходит по административной границе с Калужской областью в южном направлении до точки № 7;

от точки № 7 (N54.27844 E36.53501) линия границы проходит по административной границе с Калужской областью в восточном направлении до точки № 8;

от точки № 8 (N54.27912 E36.57214) линия границы проходит по административной границе с Калужской областью в северном направлении до точки № 9;

от точки № 9 (N54.28249 E36.57329) линия границы проходит по административной границе с Калужской областью в восточном направлении до точки № 10;

от точки № 10 (N54.28294 E36.59473) линия границы проходит по административной границе с Калужской областью в северном направлении до точки № 11;

от точки № 11 (N54.28587 E36.59397) линия границы проходит по административной границе с Калужской областью в восточном направлении до точки № 12;

от точки № 12 (N54.28677 E36.63607) линия границы проходит по административной границе с Калужской областью в северо-восточном направлении до точки № 13;

от точки № 13 (N54.29465 E36.64833) линия границы проходит по административной границе с Калужской областью в восточном направлении до точки № 14;

от точки № 14 (N54.29442 E36.67359) линия границы проходит по административной границе с Калужской областью в общем северном направлении через точку № 15 (N54.30275 E36.66976) до точки № 16;

от точки № 16 (N54.30837 E36.67129) линия границы проходит по административной границе с Калужской областью в северо-восточном направлении до точки № 17;

от точки № 17 (N54.31107 E36.67704) линия границы проходит по административной границе с Калужской областью в юго-восточном направлении до точки № 18;

от точки № 18 (N54.30185 E36.69503) линия границы проходит по административной границе с Калужской областью в южном направлении до точки № 19;

от точки № 19 (N54.30185 E36.69503) линия границы проходит по административной границе с Калужской областью в восточном направлении до точки № 20;

от точки № 20 (N54.29285 E36.71111) линия границы проходит по административной границе с Калужской областью в южном направлении до точки № 21;

от точки № 21 (N54.28744 E36.71493) линия границы проходит по административной границе с Калужской областью в западном направлении до точки № 22;

от точки № 22 (N54.28699 E36.71149) линия границы проходит по административной границе с Калужской областью в южном направлении до точки № 23;

от точки № 23 (N54.28249 E36.70843) линия границы проходит по административной границе с Калужской областью в юго-восточном направлении до точки № 24;

от точки № 24 (N54.27822 E36.71455) линия границы проходит по административной границе с Калужской областью в восточном направлении до точки № 25;

от точки № 25 (N54.27957 E36.72680) линия границы проходит по административной границе с Калужской областью в северном направлении до точки № 26;

от точки № 26 (N54.28654 E36.72833) линия границы проходит по административной границе с Калужской областью в восточном направлении до точки № 27;

от точки № 27 (N54.28654 E36.73714) линия границы проходит по административной границе с Калужской областью в юго-восточном направлении до точки № 28;

от точки № 28 (N54.28385 E36.74288) линия границы проходит по административной границе с Калужской областью в восточном направлении до точки № 29;

от точки № 29 (N54.28430 E36.75283) линия границы проходит по административной границе с Калужской областью в юго-восточном направлении до точки № 30;

от точки № 30 (N54.28025 E36.76623) линия границы проходит по административной границе с Калужской областью в южном направлении до точки № 31;

от точки № 31 (N54.28025 E36.76623) линия границы проходит по административной границе с Калужской областью в восточном направлении до точки № 32;

от точки № 32 (N54.28025 E36.76623) линия границы проходит по административной границе с Калужской областью в южном направлении до точки № 33;

от точки № 33 (N54.28025 E36.76623) линия границы проходит по административной границе с Калужской областью в восточном направлении до точки № 34;

от точки № 34 (N54.26944 E36.80337) линия границы проходит по административной границе с Калужской областью в северо-восточном направлении до точки № 35;

от точки № 35 (N54.26944 E36.80337) линия границы проходит по административной границе с Калужской областью в восточном направлении до точки № 36;

восточная граница:

от точки № 36 (N54.28029 E36.83648), расположенной на автодороге Октябрьский – Лобжа (кадастровый номер 71:07:010201), линия границы проходит по автодороге Октябрьский – Лобжа (кадастровый номер 71:07:010201) до точки № 37;

от точки № 37 (N54.24767 E36.85485) линия границы проходит по территории н.п. Лобжа в южном направлении до точки № 38;

от точки № 38 (N54.23912 E36.85332), расположенной на автодороге Лобжа – Дубна (кадастровый номер 71:07:010101), линия границы проходит по автодороге Лобжа – Дубна (кадастровый номер 71:07:010101) до точки № 39;

южная граница:

от точки № 39 (N54.21302 E36.86787), расположенной на автодороге Лобжа – Дубна (кадастровый номер 71:07:010101), линия границы проходит по автодороге Лобжа – Фетисово (кадастровый номер 71:07:040101) через н.п. Надеждино, Братьково, Марьино, Ясеновая до точки № 40;

западная граница:

от точки № 40 (N54.15362 E36.73349), расположенной на автодороге Лобжа – Фетисово (кадастровый номер 71:07:040101), линия границы проходит по территории б.н.п. Фетисово в северо-западном направлении до точки № 41;

от точки № 41 (N54.15744 E36.72584) линия границы проходит по грунтовой дороге в северо-западном направлении до точки № 42;

от точки № 42 (N54.16262 E36.71818) линия границы проходит по грунтовой дороге в северном направлении до точки № 43;

от точки № 43 (N54.17792 E36.71856) линия границы проходит в северо-западном направлении до точки № 44;

от точки № 44 (N54.18872 E36.70210) линия границы проходит по грунтовой дороге в северном направлении до точки № 45;

от точки № 45 (N54.20717 E36.69674) линия границы проходит по грунтовой дороге в северо-западном направлении до точки № 46;

от точки № 46 (N54.21167 E36.68679) линия границы проходит по грунтовой дороге в западном направлении до точки № 47;

от точки № 47 (N54.21257 E36.65923) линия границы проходит через н.п. Ханино в северном направлении до точки № 48;

от точки № 48 (N54.22292 E36.66076), расположенной на автодороге Дальнерусаново – Михайловский (кадастровый номер 71:18:040201), линия границы проходит по автодороге Дальнерусаново – Михайловский (кадастровый номер 71:18:040201) через н.п. Богданово, Ханино, Юрово до точки № 49;

от точки № 49 (N54.23845 E36.53634), расположенной на автодороге Дальнерусаново – Михайловский (кадастровый номер 71:18:040201), линия границы проходит по территории н.п. Михайловский в западном направлении до точки № 50;

от точки № 50 (N54.24115 E36.52256) линия границы проходит по грунтовой дороге в западном направлении до точки № 51;

от точки № 51 (N54.24160 E36.50840) линия границы проходит по грунтовой дороге в общем северном направлении через точку № 52 (N54.24987 E36.50247) до точки № 53;

от точки № 53 (N54.25639 E36.50477) линия границы проходит по административной границе с Калужской областью в общем западном направлении через точку № 54 (N54.25550 E36.49635) до точки № 55;

от точки № 55 (N54.25730 E36.48908) линия границы проходит по административной границе с Калужской областью в северо-западном направлении до точки № 1.

"Ханинское" о/х ООО "Спецтехника"
Площадь 21803 га
Масштаб 1:150000



«Южно-Ватцевское» о/х ОАО «Тулагидроспецстрой» Суворовского,
Одоевского районов Тульской области (площадь 23805 га)

Северная граница:

от точки № 1 (N54.09198 E36.26070), расположенной на автодороге Чекалин – Суворов (кадастровый номер 71:18:020201), линия границы проходит по автодороге Чекалин – Суворов (кадастровый номер 71:18:020201) через н. п. Рождествено, Краинка, Черепеть, Балево до точки № 2;

от точки № 2 (N54.12167 E36.43527) линия границы проходит в юго-восточном направлении до точки № 3;

от точки № 3 (N54.11987 E36.43642), расположенной на асфальтовой дороге, линия границы проходит по асфальтовой дороге в юго-восточном направлении до точки № 4;

от точки № 4 (N54.11155 E36.44484), расположенной на асфальтовой дороге, линия границы проходит в восточном направлении через точки № 5 (N54.11020 E36.46360), № 6 (N54.11042 E36.47011) до точки № 7;

от точки № 7 (N54.10660 E36.48810) линия границы проходит в южном направлении до точки № 8;

от точки № 8 (N54.10097 E36.48580) линия границы проходит мимо построек н. п. Суворов в общем юго-восточном направлении через точку № 9 (N54.09940 E36.49193) до точки № 10;

от точки № 10 (N54.09805 E36.49767) линия границы проходит в северо-восточном направлении до точки № 11;

от точки № 11 (N54.10390 E36.50227) линия границы проходит в северо-западном направлении до точки № 12;

от точки № 12 (N54.10660 E36.49882) линия границы проходит в северо-восточном направлении до точки № 13;

от точки № 13 (N54.10952 E36.50227) линия границы проходит в восточном направлении до точки № 14;

от точки № 14 (N54.11177 E36.51222) линия границы проходит в северо-восточном направлении до точки № 15;

восточная граница:

от точки № 15 (N54.11515 E36.51796), расположенной на автодороге Суворов – Воскресенское (кадастровый номер 71:16:020201), линия границы проходит по автодороге Суворов – Воскресенское (кадастровый номер 71:16:020201) через н. п. Платово, Михайловка, Денисово до точки № 16;

от точки № 16 (N54.03482 E36.59491), расположенной на автомобильном мосту через р. Ватца, линия границы проходит вниз по среднему течению р. Ватца до точки № 17;

юго-западная граница:

от точки № 17 (N53.95720 E36.48695), расположенной на среднем течении р. Ватца, линия границы проходит вниз по среднему течению р. Упы до точки № 18;

от точки № 18 (N54.03708 E36.33574), расположенной в устье р. Оки, линия границы проходит вниз по среднему течению р. Оки до точки № 1.

"Южно-Ватцевское" о/х ОАО "Тулагидроспецстрой"

Площадь 23805 га

Масштаб 1:150000



«Доробинское» о/х ОДОУ Тепло-Огаревского района Тульской области
(площадь 17125 га)

Северная граница:

от точки № 1 (N53.42146 E37.50102), расположенной на автодороге Крюковка 1-я – Теплое (кадастровый номер 71:19:020301), линия границы проходит по автодороге Крюковка 1-я – Теплое (кадастровый номер 71:19:020301) до точки № 2;

от точки № 2 (N53.45183 E37.60476), расположенной на автодороге Крюковка 1-я – Теплое (кадастровый номер 71:19:020301), линия границы проходит в северном направлении до точки № 3;

от точки № 3 (N53.45746 E37.60630), расположенной на среднем течении р. Красивая, линия границы проходит вниз по среднему течению р. Красивая до точки № 4;

восточная граница:

от точки № 4 (N53.47163 E37.75713), расположенной на среднем течении р. Красивая, линия границы проходит по грунтовой дороге в общем юго-западном направлении через точку № 5 (N53.45431 E37.72497) до точки № 6;

от точки № 6 (N53.45296 E37.72038), расположенной на автодороге Теплое – Ефремов (кадастровый номер), линия границы проходит по автодороге Теплое – Ефремов (кадастровый номер) через н.п. Дегтярка, Полунилка, Ивановские Дворики, Варваровка до точки № 7;

южная граница:

от точки № 7 (N53.39985 E37.83063), расположенной на автодороге Теплое – Ефремов, линия границы проходит в западном направлении до точки № 8;

от точки № 8 (N53.40008 E37.82412) линия границы проходит в северо-западном направлении до точки № 9;

от точки № 9 (N53.40480 E37.81876) линия границы проходит в общем западном направлении через точку № 10 (N53.40323 E37.81225) до точки № 11;

от точки № 11 (N53.40368 E37.80306), расположенной на пересыхающем ручье, впадающем в р. Ситова Меча, линия границы проходит по пересыхающему ручью, впадающему в р. Ситова Меча до точки № 12;

от точки № 12 (N53.37488 E37.78737), расположенной на русле р. Ситова Меча, линия границы проходит вверх по руслу р. Ситова Меча до точки № 13;

от точки № 13 (N53.37870 E37.77780) линия границы проходит в юго-западном направлении до точки № 14;

от точки № 14 (N53.35846 E37.72956) линия границы проходит в северо-западном направлении до точки № 15;

от точки № 15 (N53.36858 E37.71463) линия границы проходит в северо-восточном направлении до точки № 16;

от точки № 16 (N53.37173 E37.71808) линия границы проходит в северо-западном направлении до точки № 17;

от точки № 17 (N53.38006 E37.70008) линия границы проходит в юго-западном направлении до точки № 18;

от точки № 18 (N53.37758 E37.69549) линия границы проходит в юго-восточном направлении до точки № 19;

от точки № 19 (N53.37308 E37.70161) линия границы проходит в юго-западном направлении до точки № 20;

от точки № 20 (N53.36948 E37.69089) линия границы проходит в северном направлении до точки № 21;

от точки № 21 (N53.38996 E37.68286) линия границы проходит в общем западном направлении через точку № 22 (N53.38501 E37.65606) до точки № 23;

от точки № 23 (N53.37983 E37.63309) линия границы проходит в южном направлении до точки № 24;

от точки № 24 (N53.37286 E37.62964) линия границы проходит в западном направлении до точки № 25;

от точки № 25 (N53.37128 E37.61701) линия границы проходит в северном направлении до точки № 26;

от точки № 26 (N53.38028 E37.61701) линия границы проходит в северо-западном направлении до точки № 27;

от точки № 27 (N53.38906 E37.60668) линия границы проходит в западном направлении до точки № 28;

от точки № 28 (N53.38546 E37.58906) линия границы проходит в южном направлении до точки № 29;

от точки № 29 (N53.37421 E37.59366) линия границы проходит в юго-западном направлении до точки № 30;

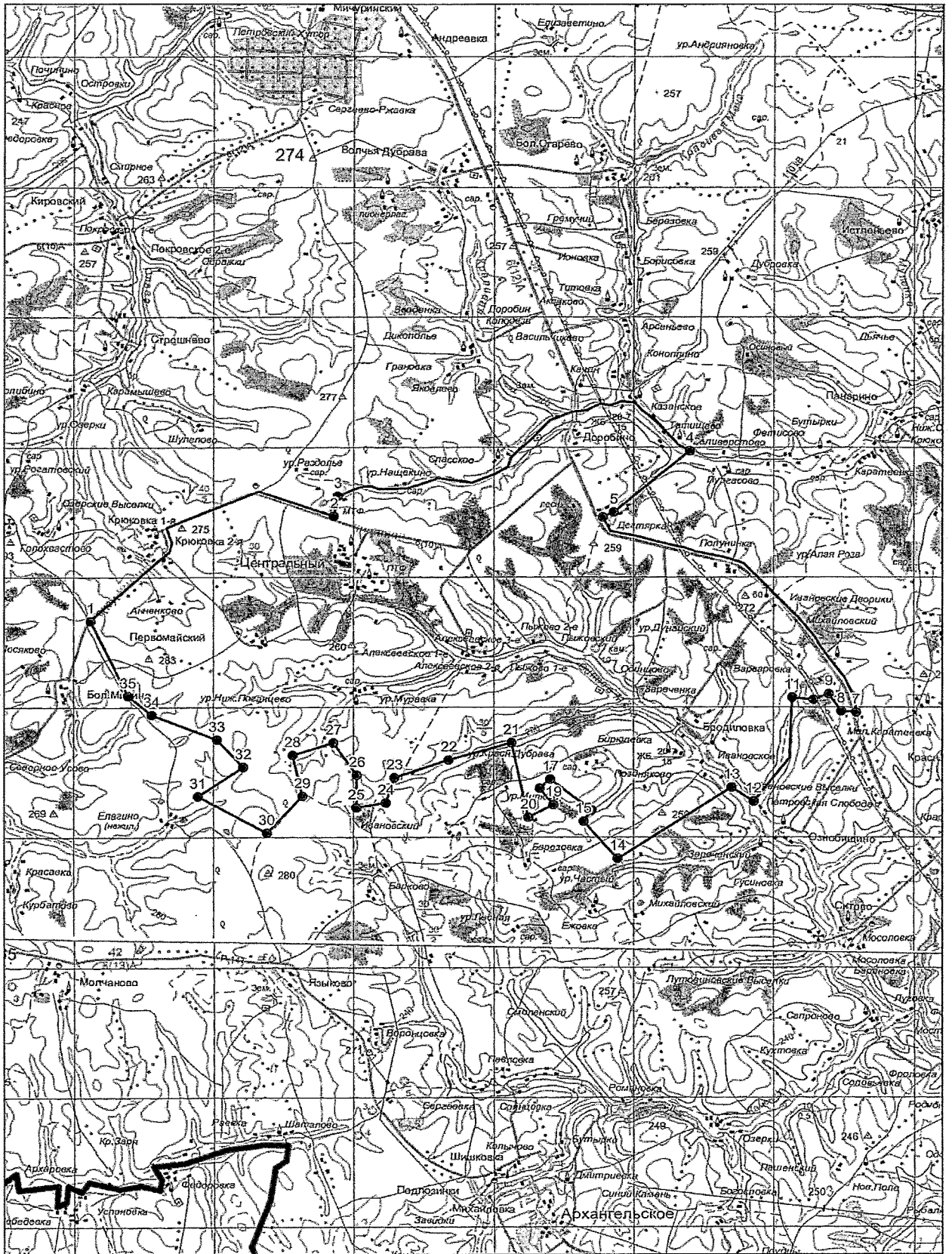
западная граница:

от точки № 30 (N53.36386 E37.57873) линия границы проходит в северо-западном направлении до точки № 31;

от точки № 31 (N53.37353 E37.54887) линия границы проходит в северо-восточном направлении до точки № 32;

от точки № 32 (N53.38186 E37.56801), расположенной на грунтовой дороге, линия границы проходит по грунтовой дороге в общем северо-западном направлении через точки № 33 (N53.38928 E37.55653), 34 (N53.39581 E37.52820), 35 (N53.40098 E37.51786) до точки № 1.

"Доробинское" о/х ОДОУ Тепло-Огаревского района
 Площадь 17125 га
 Масштаб 1:150000



«Северное» о/х ОДОУ Тепло-Огаревского района Тульской области
(площадь 13489 га)

Северная граница:

от точки № 1 (N53.69236 E37.63693), расположенной на автомобильном мосту через р. Упу, линия границы проходит по автодороге Теплое - Киреевск (кадастровый номер 71:12:040208) через н. п. Механизаторов, Северный, Цыгановка, Алексеевка до точки № 2;

от точки № 2 (N53.78573 E37.83064), расположенной на автомобильном мосту через р. Уперт, линия границы проходит вниз по среднему течению р. Уперт до точки № 3;

восточная граница:

от точки № 3 (N53.78595 E37.87773), расположенной на среднем течении р. Уперт, линия границы проходит по административной границе с Богородицким районом в южном направлении до точки № 4;

от точки № 4 (N53.76705 E37.88079), линия границы проходит по административной границе с Богородицким районом в юго-западном направлении до точки № 5;

от точки № 5 (N53.76075 E37.86969) линия границы проходит по административной границе с Богородицким районом в южном направлении до точки № 6;

от точки № 6 (N53.74455 E37.87735) линия границы проходит по административной границе с Богородицким районом в юго-западном направлении до точки № 7;

от точки № 7 (N53.73668 E37.87007) линия границы проходит по административной границе с Богородицким районом в юго-западном направлении до точки № 8;

от точки № 8 (N53.73330 E37.85935) линия границы проходит по административной границе с Богородицким районом по узкой полосе леса в южном направлении до точки № 9;

от точки № 9 (N53.70608 E37.86816) линия границы проходит по административной границе с Богородицким районом в юго-восточном направлении до точки № 10;

от точки № 10 (N53.70405 E37.87658) линия границы проходит по административной границе с Богородицким районом в южном направлении до точки № 11;

от точки № 11 (N53.67840 E37.87007) линия границы проходит по административной границе с Богородицким районом в юго-восточном направлении до точки № 12;

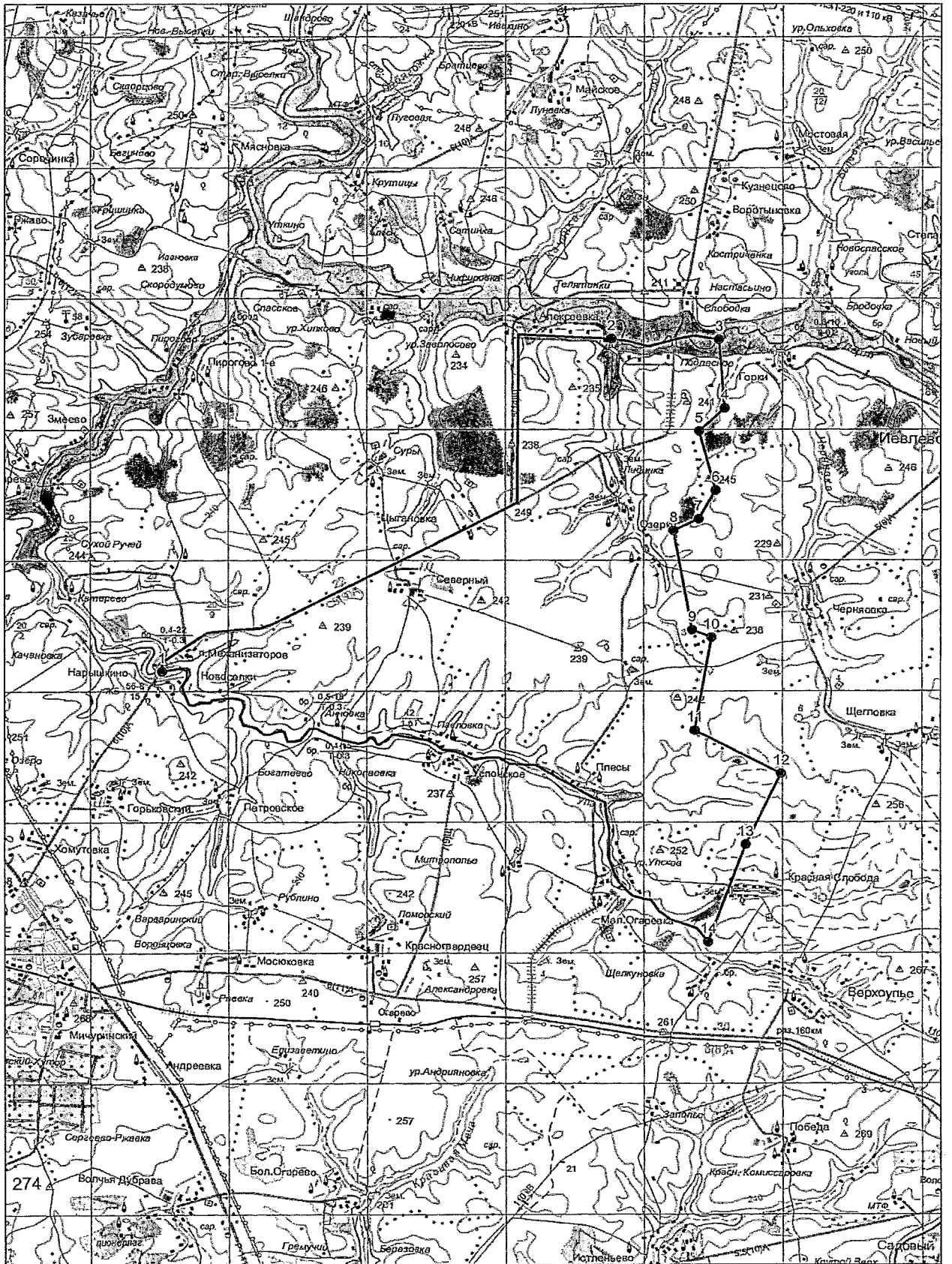
от точки № 12 (N53.66693 E37.90797) линия границы проходит по административной границе с Воловским районом в юго-западном направлении до точки № 13;

от точки № 13 (N53.64735 E37.89304) линия границы проходит по административной границе с Воловским районом в южном направлении до точки № 14;

юго-западная граница:

от точки № 14 (N53.62058 E37.87734), расположенной на среднем течении р. Упы, линия границы проходит вниз по среднему течению р. Упы до точки № 1.

"Северное" о/х ОДОУ Тепло-Огаревского р-на
Площадь 13489 га
Масштаб 1:150000



«Тепло-Огаревское» о/х ТРООО и Р Тепло-Огаревского района Тульской области (площадь 62761 га)

Северная граница:

от точки № 1 (N53.73128 E37.58793), расположенной на среднем течении р. Упы, линия границы проходит вверх по среднему течению р. Упы до точки № 2;

восточная граница:

от точки № 2 (N53.62418 E37.87236), расположенной на среднем течении р. Упы, линия границы проходит по административной границе с Воловским районом в юго-западном направлении до точки № 3;

от точки № 3 (N53.61675 E37.86433), расположенной на грунтовой дороге, линия границы проходит по административной границе с Воловским районом в западном направлении до точки № 4;

от точки № 4 (N53.61855 E37.85437) линия границы проходит по административной границе с Воловским районом в юго-западном направлении до точки № 5;

от точки № 5 (N53.61135 E37.84174) линия границы проходит по административной границе с Воловским районом в северо-западном направлении до точки № 6;

от точки № 6 (N53.62125 E37.82834) линия границы проходит по административной границе с Воловским районом в юго-западном направлении до точки № 7;

от точки № 7 (N53.62125 E37.82834) линия границы проходит по административной границе с Воловским районом в южном направлении до точки № 8;

от точки № 8 (N53.59943 E37.82106) линия границы проходит по административной границе с Воловским районом в западном направлении до точки № 9;

от точки № 9 (N53.59875 E37.76939) линия границы проходит по административной границе с Воловским районом в юго-восточном направлении до точки № 10;

от точки № 10 (N53.59155 E37.77627) линия границы проходит по административной границе с Воловским районом в юго-западном направлении до точки № 11;

от точки № 11 (N53.58863 E37.77398) линия границы проходит по административной границе с Воловским районом в юго-восточном направлении до точки № 12;

от точки № 12 (N53.58458 E37.78431), расположенной на среднем течении р. Красивая Меча, линия границы проходит вниз по среднему течению р. Красивая Меча до точки № 13;

от точки № 13 (N53.56208 E37.76938), расположенной на среднем течении р. Красивая Меча, линия границы проходит по административной границе с Воловским районом в восточном направлении до точки № 14;

от точки № 14 (N53.55938 E37.78048) линия границы проходит по административной границе с Воловским районом в южном направлении до точки № 15;

от точки № 15 (N53.55353 E37.78010) линия границы проходит по административной границе с Воловским районом в юго-восточном направлении до точки № 16;

от точки № 16 (N53.54543 E37.79120) линия границы проходит по административной границе с Воловским районом в западном направлении до точки № 17;

от точки № 17 (N53.54565 E37.78048) линия границы проходит по административной границе с Воловским районом в южном направлении до точки № 18;

от точки № 18 (N53.53710 E37.78431) линия границы проходит по административной границе с Воловским районом в юго-западном направлении до точки № 19;

от точки № 19 (N53.52518 E37.76900) линия границы проходит через н.п. Дубровка в южном направлении до точки № 20;

от точки № 20 (N53.52518 E37.76900) линия границы проходит по административной границе с Воловским районом в западном направлении до точки № 21;

от точки № 21 (N53.52518 E37.76900) линия границы проходит по административной границе с Воловским районом в южном направлении до точки № 22;

от точки № 22 (N53.49233 E37.76517) линия границы проходит по административной границе с Воловским районом в восточном направлении до точки № 23;

от точки № 23 (N53.49165 E37.77512) линия границы проходит по административной границе с Воловским районом в южном направлении до точки № 24;

южная граница:

от точки № 24 (N53.47838 E37.77972) линия границы проходит через н. п. Селиверстово в юго-западном направлении до точки № 25;

от точки № 25 (N53.47163 E37.75713), расположенной на среднем течении р. Мупенка, линия границы проходит вниз по среднему течению р. Мупенка до точки № 26;

от точки № 26 (N53.45746 E37.60630), расположенной на среднем течении р. Красивая Меча, линия границы проходит в южном направлении до точки № 27;

от точки № 27 (N53.45183 E37.60476), расположенной на автодороге Теплое – Западное Усово (кадастровый номер 71:19:030601), линия границы проходит по автодороге Теплое – Западное Усово (кадастровый номер 71:19:030601) через н.п. Крюковка, Анненково до точки № 28;

от точки № 28 (N53.42146 E37.50102), расположенной на автодороге Теплое – Западное Усово (кадастровый номер 71:19:030601), линия границы проходит по грунтовой дороге в юго-восточном направлении до точки № 29;

от точки № 29 (N53.40098 E37.51786) линия границы проходит по административной границе с Каменским районом в юго-западном направлении до точки № 30;

от точки № 30 (N53.38344 E37.48226) линия границы проходит по административной границе с Каменским районом в южном направлении до точки № 31;

от точки № 31 (N53.36994 E37.47881) линия границы проходит в юго-западном направлении до точки № 32;

западная граница:

от точки № 32 (N53.35239 E37.44742) линия границы проходит по административной границе с Чернским районом в общем северо-западном направлении через точку № 33 (N53.35914 E37.42024) до точки № 34;

от точки № 34 (N53.39514 E37.38273), расположенной на территории н.п. Павловка, линия границы проходит по административной границе с Плавским районом в северо-восточном направлении до точки № 35;

от точки № 35 (N53.40009 E37.39995) линия границы проходит по административной границе с Плавским районом в северном направлении до точки № 36;

от точки № 36 (N53.41291 E37.40493) линия границы проходит по административной границе с Плавским районом в северо-восточном направлении до точки № 37;

от точки № 37 (N53.42124 E37.42331) линия границы проходит по административной границе с Плавским районом в северном направлении до точки № 38;

от точки № 38 (N53.43744 E37.41718) линия границы проходит по административной границе с Плавским районом в западном направлении до точки № 39;

от точки № 39 (N53.44261 E37.39268) линия границы проходит по административной границе с Плавским районом в северном направлении до точки № 40;

от точки № 40 (N53.45229 E37.39345) линия границы проходит по административной границе с Плавским районом в восточном направлении до точки № 41;

от точки № 41 (N53.45251 E37.40723) линия границы проходит по административной границе с Плавским районом в общем северном направлении через точку № 42 (N53.46646 E37.40034) до точки № 43;

от точки № 43 (N53.46646 E37.40034) линия границы проходит по грунтовой дороге в восточном направлении до точки № 44;

от точки № 44 (N53.46646 E37.40034), расположенной на территории н. п. Троекурово, линия границы проходит по грунтовой дороге в северо-западном направлении до точки № 45;

от точки № 45 (N53.46646 E37.40034), расположенной на грунтовой дороге, линия границы проходит по административной границе с Плавским районом в северо-восточном направлении до точки № 46;

от точки № 46 (N53.52159 E37.41259) линия границы проходит по административной границе с Плавским районом в восточном направлении до точки № 47;

от точки № 47 (N53.51979 E37.42446) линия границы проходит по административной границе с Плавским районом в северном направлении до точки № 48;

от точки № 48 (N53.52811 E37.42331) линия границы проходит по административной границе с Плавским районом в северо-восточном направлении до точки № 49;

от точки № 49 (N53.53441 E37.43403) линия границы проходит по административной границе с Плавским районом в восточном направлении до точки № 50;

от точки № 50 (N53.53531 E37.44436) линия границы проходит по административной границе с Плавским районом в северном направлении до точки № 51;

от точки № 51 (N53.54206 E37.44398) линия границы проходит по административной границе с Плавским районом в северо-восточном направлении до точки № 52;

от точки № 52 (N53.55308 E37.48188) линия границы проходит по административной границе с Плавским районом в северном направлении до точки № 53;

от точки № 53 (N53.55713 E37.47997) линия границы проходит через н.п. Красное в северо-восточном направлении до точки № 54;

от точки № 54 (N53.56366 E37.49452) линия границы проходит через н.п. Красное в юго-восточном направлении до точки № 55;

от точки № 55 (N53.56028 E37.49911), расположенной на территории н.п. Красное, линия границы проходит по административной границе с Плавским районом в северо-восточном направлении до точки № 56;

от точки № 56 (N53.57738 E37.53127) линия границы проходит по административной границе с Плавским районом в северо-западном направлении до точки № 57;

от точки № 57 (N53.59538 E37.51672) линия границы проходит по административной границе с Плавским районом в западном направлении до точки № 58;

от точки № 58 (N53.59516 E37.50524) линия границы проходит по административной границе с Плавским районом в северо-западном направлении до точки № 59;

от точки № 59 (N53.59988 E37.50026) линия границы проходит по административной границе с Плавским районом в западном направлении до точки № 60;

от точки № 60 (N53.59921 E37.49299) линия границы проходит по административной границе с Плавским районом в северо-западном направлении до точки № 61;

от точки № 61 (N53.60573 E37.48725) линия границы проходит по административной границе с Плавским районом в западном направлении до точки № 62;

от точки № 62 (N53.60101 E37.46619) линия границы проходит по административной границе с Плавским районом в северо-западном направлении до точки № 63;

от точки № 63 (N53.60708 E37.46121) линия границы проходит по административной границе с Плавским районом в восточном направлении до точки № 64;

от точки № 64 (N53.60933 E37.47078) линия границы проходит по административной границе с Плавским районом в северо-западном направлении до точки № 65;

от точки № 65 (N53.62058 E37.45203) линия границы проходит по административной границе с Плавским районом в юго-западном направлении до точки № 66;

от точки № 66 (N53.61788 E37.44781) линия границы проходит по административной границе с Плавским районом в северо-западном направлении до точки № 67;

от точки № 67 (N53.62778 E37.43633) линия границы проходит по административной границе с Плавским районом в восточном направлении до точки № 68;

от точки № 68 (N53.63566 E37.47806) линия границы проходит по административной границе с Плавским районом в северном направлении до точки № 69;

от точки № 69 (N53.65231 E37.48227) линия границы проходит по административной границе с Плавским районом в северо-восточном направлении до точки № 70;

от точки № 70 (N53.65613 E37.49031) линия границы проходит по административной границе с Плавским районом в восточном направлении до точки № 71;

от точки № 71 (N53.65591 E37.51673) линия границы проходит по административной границе с Плавским районом в общем северном направлении через точку № 72 (N53.67256 E37.51749) до точки № 73;

от точки № 73 (N53.67256 E37.51749) линия границы проходит по административной границе с Щекинским районом в восточном направлении до точки № 74;

от точки № 74 (N53.69101 E37.53434) линия границы проходит по административной границе с Щекинским районом в северо-восточном направлении до точки № 75;

от точки № 75 (N53.69618 E37.55386) линия границы проходит по административной границе с Щекинским районом в северном направлении до точки № 76;

от точки № 76 (N53.70473 E37.55845) линия границы проходит по административной границе с Щекинским районом в северо-западном направлении до точки № 77;

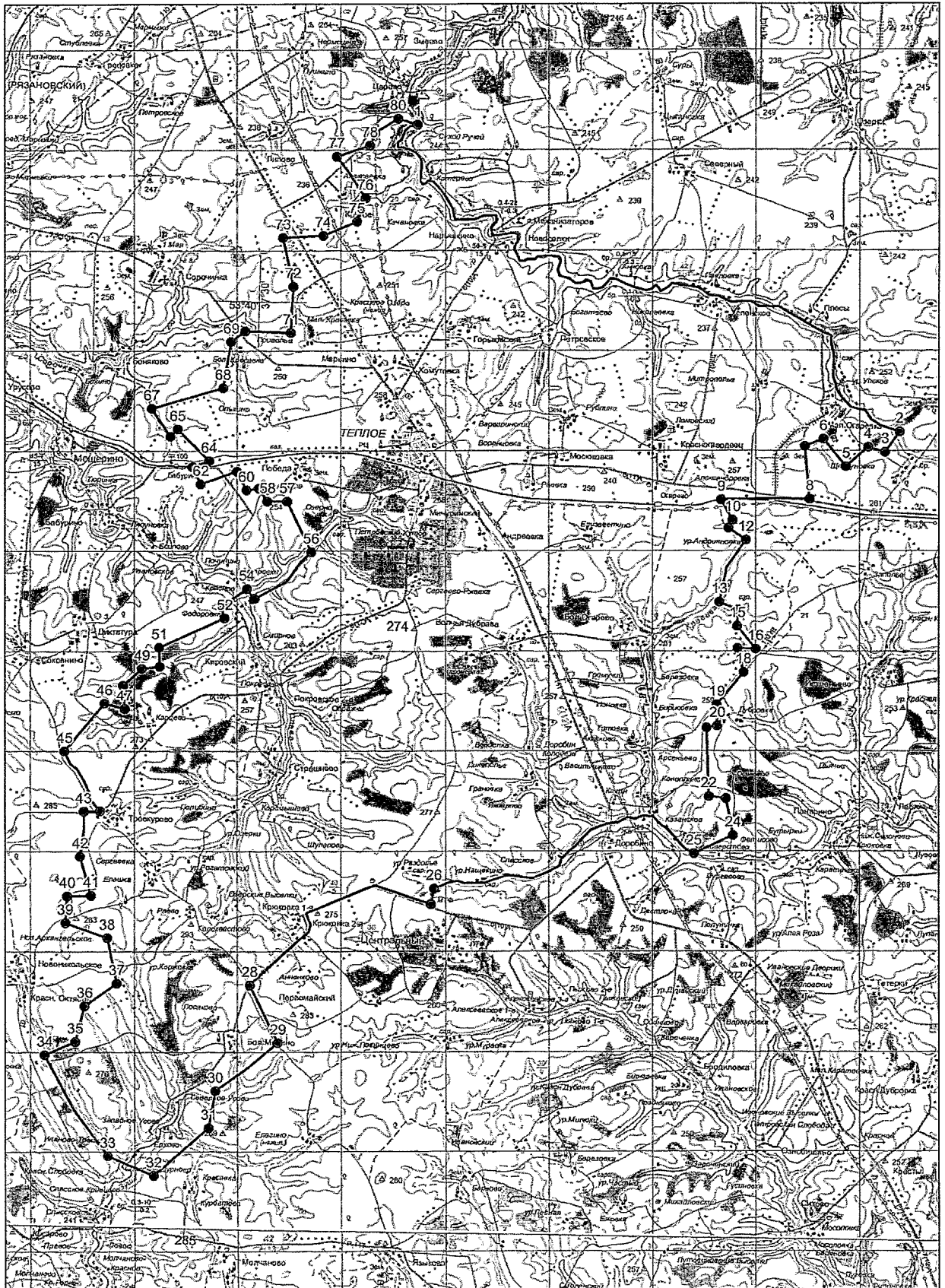
от точки № 77 (N53.71936 E37.54123) линия границы проходит по административной границе с Щекинским районом в восточном направлении до точки № 78;

от точки № 78 (N53.72363 E37.56037) линия границы проходит по административной границе с Щекинским районом в северном направлении до точки № 79;

от точки № 79 (N53.72813 E37.56343) линия границы проходит по административной границе с Щекинским районом в северо-восточном направлении до точки № 80;

от точки № 80 (N53.73331 E37.57645) линия границы проходит по административной границе с Щекинским районом в восточном направлении до точки № 1.

"Тепло-Огоровское" о/х ТРООО и Р
Площадь 62761 га
Масштаб 1:200000



Зона охраны охотничьих ресурсов «Дон-Люторич» Узловского района
Тульской области (площадь 221 га)

Северо-западная граница:

от точки № 1 (N53.88044 E38.36124) линия границы проходит по береговой линии пруда «Дон-Люторич» в северо-западном направлении до точки № 2;

от точки № 2 (N53.88224 E38.35856) линия границы проходит по береговой линии пруда «Дон-Люторич» в северо-восточном направлении до точки № 3;

от точки № 3 (N53.88517 E38.36507) линия границы проходит по береговой линии пруда «Дон-Люторич» в общем восточном направлении до точки № 4;

от точки № 4 (N53.88629 E38.39684) линия границы проходит по береговой линии пруда «Дон-Люторич» в южном направлении до точки № 5;

от точки № 5 (N53.88472 E38.39799) линия границы проходит по береговой линии пруда «Дон-Люторич» в северо-восточном направлении до точки № 6;

от точки № 6 (N53.89462 E38.42403) линия границы проходит по береговой линии пруда «Дон-Люторич» в южном направлении до точки № 7;

от точки № 7 (N53.89237 E38.42479) линия границы проходит по береговой линии пруда «Дон-Люторич» в восточном направлении до точки № 8;

от точки № 8 (N53.89282 E38.42632) линия границы проходит по береговой линии пруда «Дон-Люторич» в северном направлении до точки № 9;

от точки № 9 (N53.89529 E38.42862) линия границы проходит по береговой линии пруда «Дон-Люторич» в северо-восточном направлении до точки № 10;

от точки № 10 (N53.89732 E38.43857) линия границы проходит по береговой линии пруда «Дон-Люторич» в восточном направлении до точки № 11;

юго-восточная граница:

от точки № 11 (N53.89687 E38.44240) линия границы проходит по береговой линии пруда «Дон-Люторич» в южном направлении до точки № 12;

от точки № 12 (N53.89417 E38.44393) линия границы проходит по береговой линии пруда «Дон-Люторич» в юго-западном направлении до точки № 13;

от точки № 13 (N53.89102 E38.44087), расположенной на среднем течении р. Люторичь, линия границы проходит вверх по среднему течению р. Люторичь до точки № 14;

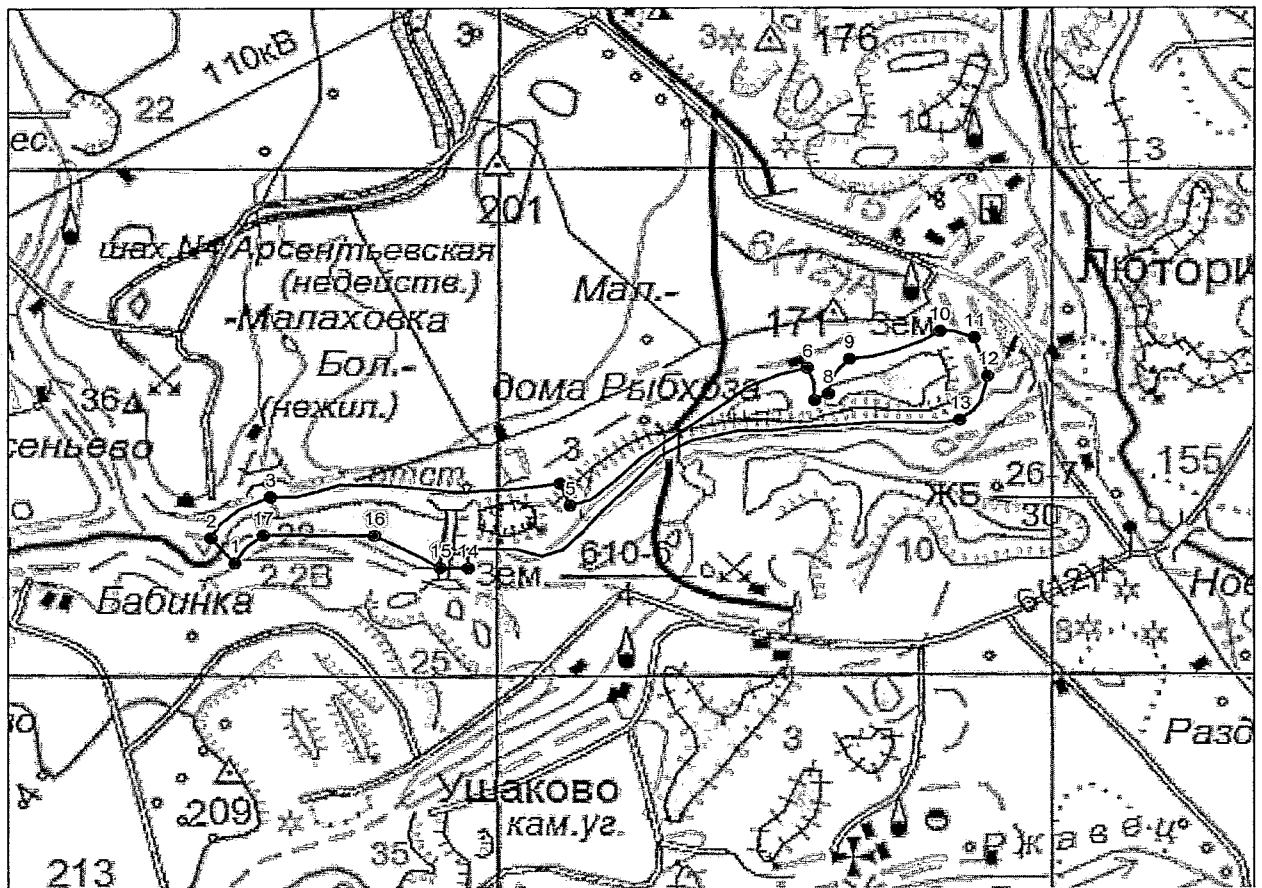
от точки № 14 (N53.88022 E38.38689) линия границы проходит по береговой линии пруда «Дон-Люторич» в западном направлении до точки № 15;

от точки № 15 (N53.88022 E38.38383) линия границы проходит по береговой линии пруда «Дон-Люторич» в северо-западном направлении до точки № 16;

от точки № 16 (N53.88247 E38.37655) линия границы проходит по береговой линии пруда «Дон-Люторич» в западном направлении до точки № 17;

от точки № 17 (N53.88247 E38.36430) линия границы проходит по береговой линии пруда «Дон-Люторич» в юго-западном направлении до точки № 1.

Зона охраны охотничьих ресурсов «Дон-Люторич» Узловского района
Площадь 221 га
Масштаб 1:50000



«Узловское» о/х ТРООО и Р Узловского района Тульской области
(площадь 50304 га)

Северо-восточная граница:

от точки № 1 (N54.07935 E38.04466), расположенной на автодороге Богородицк – Венев (кадастровый номер 71:04:020101) линия границы проходит по административной границе с Киреевским районом в восточном направлении до точки № 2;

от точки № 2 (N54.07597 E38.07911) линия границы проходит по административной границе с Киреевским районом в северном направлении до точки № 3;

от точки № 3 (N54.08205 E38.08141) линия границы проходит по административной границе с Киреевским районом в восточном направлении до точки № 4;

от точки № 4 (N54.08047 E38.09519), расположенной на автодороге Болехово – Новомосковск (кадастровый номер 71:12:020108), линия границы проходит по административной границе с Киреевским районом в юго-восточном направлении до точки № 5;

от точки № 5 (N54.07485 E38.09978) линия границы проходит через н.п. Маклец в общем восточном направлении через точку № 6 (N54.07665 E38.11356) до точки № 7;

от точки № 7 (N54.07507 E38.12696) линия границы проходит по административной границе с Новомосковским районом в юго-восточном направлении до точки № 8;

от точки № 8 (N54.06675 E38.13538), расположенной на железной дороге Новомосковск – Брусянский (кадастровый номер 71:20:010801), линия границы проходит по административной границе с Новомосковским районом в юго-западном направлении до точки № 9;

от точки № 9 (N54.05932 E38.12313) линия границы проходит по административной границе с Новомосковским районом в южном направлении до точки № 10;

от точки № 10 (N54.03885 E38.13653) линия границы проходит через н.п. Шаховское в юго-западном направлении до точки № 11;

от точки № 11 (N54.03637 E38.12964) линия границы проходит по административной границе с Новомосковским районом в юго-восточном направлении до точки № 12;

от точки № 12 (N54.02827 E38.13921) линия границы проходит по административной границе с Новомосковским районом в северо-восточном направлении до точки № 13;

от точки № 13 (N54.03525 E38.15031) линия границы проходит по административной границе с Новомосковским районом в юго-восточном направлении до точки № 14;

от точки № 14 (N54.03165 E38.15491) линия границы проходит по административной границе с Новомосковским районом в северо-восточном направлении до точки № 15;

от точки № 15 (N54.03277 E38.15874) линия границы проходит по административной границе с Новомосковским районом в юго-восточном направлении до точки № 16;

от точки № 16 (N54.02737 E38.17941) линия границы проходит по административной границе с Новомосковским районом в северном направлении до точки № 17;

от точки № 17 (N54.03052 E38.18056) линия границы проходит по административной границе с Новомосковским районом в восточном направлении до точки № 18;

от точки № 18 (N54.02220 E38.21271), расположенной на территории н.п. Каменецкий, линия границы проходит в общем юго-западном направлении через точку № 19 (N54.00642 E38.17307) до точки № 20;

от точки № 20 (N53.99652 E38.14092), расположенной на железной дороге Узловая – Брусянский, линия границы проходит на железной дороге Узловая – Брусянский до точки № 21;

от точки № 21 (N54.00777 E38.09536), расположенной на железной дороге Узловая – Брусянский, линия границы проходит через н.п. Брусянский в западном направлении до точки № 22;

от точки № 22 (N54.00507 E38.07775) линия границы проходит через н.п. Брусянский в южном направлении до точки № 23;

от точки № 23 (N53.98685 E38.08196), расположенной на территории н.п. Брусянка, линия границы проходит в юго-восточном направлении до точки № 24;

от точки № 24 (N53.97807 E38.09613) линия границы проходит в южном направлении до точки № 25;

от точки № 25 (N53.96007 E38.10799) линия границы проходит через н.п. Заварзино в западном направлении до точки № 26;

от точки № 26 (N53.95895 E38.08847) линия границы проходит через н.п. Партизан в южном направлении до точки № 27;

от точки № 27 (N53.92362 E38.08426) линия границы проходит через н.п. Дубовка в юго-восточном направлении до точки № 28;

от точки № 28 (N53.91102 E38.10302) линия границы проходит через н.п. Ламки в восточном направлении до точки № 29;

от точки № 29 (N53.91822 E38.13900) линия границы проходит через н.п. Кондрово в общем северном направлении через точку № 30 (N53.92857 E38.13709) до точки № 31;

от точки № 31 (N53.96727 E38.15355) линия границы проходит через н.п. Узловая в юго-восточном направлении до точки № 32;

от точки № 32 (N53.96120 E38.16006) линия границы проходит через н.п. Узловая в восточном направлении до точки № 33;

от точки № 33 (N53.96007 E38.17192) линия границы проходит через н.п. Узловая в северо-восточном направлении до точки № 34;

от точки № 34 (N53.96615 E38.18111) линия границы проходит в южном направлении до точки № 35;

от точки № 35 (N53.94905 E38.18838) линия границы проходит в восточном направлении до точки № 36;

от точки № 36 (N53.94725 E38.21403) линия границы проходит в северо-восточном направлении до точки № 37;

от точки № 37 (N53.95760 E38.22820) линия границы проходит в северном направлении до точки № 38;

от точки № 38 (N53.96592 E38.22781) линия границы проходит в западном направлении до точки № 39;

от точки № 39 (N53.97065 E38.19795) линия границы проходит в общем северо-восточном направлении через точку № 40 (N53.98302 E38.20867) до точки № 41;

от точки № 41 (N53.98887 E38.21020) линия границы проходит в восточном направлении до точки № 42;

от точки № 42 (N53.99497 E38.26439), расположенной на территории н.п. Новомосковск, линия границы проходит в общем юго-восточном направлении через точку № 43 (N53.97517 E38.27970) до точки № 44;

от точки № 44 (N53.96392 E38.29387), расположенной на территории н.п. Донской, линия границы проходит в западном направлении до точки № 45;

от точки № 45 (N53.96167 E38.27090), расположенной на территории н.п. Новоугольный, линия границы проходит по территории н.п. Новоугольный в юго-западном направлении до точки № 46;

от точки № 46 (N53.94525 E38.25559) линия границы проходит через н.п. Подлесный в южном направлении до точки № 47;

от точки № 47 (N53.93377 E38.25482) линия границы проходит в западном направлении до точки № 48;

от точки № 48 (N53.93377 E38.24448) линия границы проходит через н.п. Комсомольский в общем южном направлении через точки № 49 (N53.92657 E38.24372), № 50 (N53.91037 E38.25214) до точки № 51;

от точки № 51 (N53.89957 E38.25405) линия границы проходит в восточном направлении до точки № 52;

от точки № 52 (N53.89710 E38.27204) линия границы проходит в северо-восточном направлении до точки № 53;

от точки № 53 (N53.91082 E38.28430) линия границы проходит в восточном направлении до точки № 54;

от точки № 54 (N53.90902 E38.30382) линия границы проходит в северо-восточном направлении до точки № 55;

от точки № 55 (N53.92162 E38.32143) линия границы проходит в восточном направлении до точки № 56;

от точки № 56 (N53.92927 E38.41714) линия границы проходит в общем северном направлении через точку № 57 (N53.94434 E38.42786) до точки № 58;

от точки № 58 (N53.94434 E38.42786), расположенной на автодороге Донской – Кимовск (кадастровый номер 71:20:030401), линия границы проходит по автодороге Донской – Кимовск (кадастровый номер 71:20:030401) до точки № 59;

от точки № 59 (N53.96932 E38.44202), расположенной на автодороге Донской – Кимовск (кадастровый номер 71:20:030401), линия границы проходит вниз по среднему течению р. Дон до точки № 60;

от точки № 60 (N53.90722 E38.45618), расположенной на среднем течении р. Дон, линия границы проходит в северо-восточном направлении до точки № 61;

от точки № 61 (N53.91262 E38.47073) линия границы проходит в общем юго-восточном направлении через точку № 62 (N53.90002 E38.48374) до точки № 63;

от точки № 63 (N53.89124 E38.49140) линия границы проходит в юго-западном направлении до точки № 64;

от точки № 64 (N53.87932 E38.47877), расположенной на среднем течении р. Дон, линия границы проходит вниз по среднему течению р. Дон до точки № 65;

от точки № 65 (N53.76434 E38.49407), расположенной на среднем течении р. Дон, линия границы проходит по административной границе с Кимовским районом в западном направлении до точки № 66;

от точки № 66 (N53.76119 E38.47953) линия границы проходит в общем юго-западном направлении через точки № 67 (N53.75084 E38.47225), № 68 (N53.74274 E38.45770), № 69 (N53.73869 E38.44546) до точки № 70;

юго-западная граница:

от точки № 70 (N53.73419 E38.42440) линия границы проходит по административной границе с Богородицким районом в северо-западном направлении до точки № 71;

от точки № 71 (N53.73644 E38.42019) линия границы проходит по административной границе с Богородицким районом в северо-восточном направлении до точки № 72;

от точки № 72 (N53.74904 E38.43129) линия границы проходит по административной границе с Богородицким районом в северном направлении до точки № 73;

от точки № 73 (N53.76389 E38.42134) линия границы проходит по административной границе с Богородицким районом в западном направлении до точки № 74;

от точки № 74 (N53.77357 E38.35970) линия границы проходит по административной границе с Богородицким районом в северо-западном направлении до точки № 75;

от точки № 75 (N53.77762 E38.35205) линия границы проходит по административной границе с Богородицким районом в западном направлении до точки № 76;

от точки № 76 (N53.77672 E38.33903) линия границы проходит по административной границе с Богородицким районом в северном направлении до точки № 77;

от точки № 77 (N53.78370 E38.33559) линия границы проходит по административной границе с Богородицким районом в северо-западном направлении до точки № 78;

от точки № 78 (N53.78685 E38.32831) линия границы проходит по административной границе с Богородицким районом в северном направлении до точки № 79;

от точки № 79 (N53.79112 E38.33023) линия границы проходит по административной границе с Богородицким районом в северо-западном направлении до точки № 80;

от точки № 80 (N53.79517 E38.32678) линия границы проходит по административной границе с Богородицким районом в северо-восточном направлении до точки № 81;

от точки № 81 (N53.81204 E38.34669) линия границы проходит по административной границе с Богородицким районом в северном направлении до точки № 82;

от точки № 82 (N53.82374 E38.34937) линия границы проходит по административной границе с Богородицким районом в северо-западном направлении до точки № 83;

от точки № 83 (N53.82869 E38.34172) линия границы проходит по административной границе с Богородицким районом в северном направлении до точки № 84;

от точки № 84 (N53.82869 E38.34172) линия границы проходит по административной границе с Богородицким районом в западном направлении до точки № 85;

от точки № 85 (N53.84287 E38.33674) линия границы проходит по административной границе с Богородицким районом в северном направлении до точки № 86;

от точки № 86 (N53.85052 E38.33444) линия границы проходит по административной границе с Богородицким районом в западном направлении до точки № 87;

от точки № 87 (N53.85142 E38.31798) линия границы проходит по административной границе с Богородицким районом в южном направлении до точки № 88;

от точки № 88 (N53.84152 E38.31454), расположенной на автодороге Саламатовка – Богородицк (кадастровый номер 71:11:020501), линия границы проходит по автодороге Саламатовка – Богородицк (кадастровый номер 71:11:020501) до точки № 89;

от точки № 89 (N53.84557 E38.28850), расположенной на автодороге Саламатовка – Богородицк (кадастровый номер 71:11:020501), линия границы проходит по административной границе с Богородицким районом в северо-западном направлении до точки № 90;

от точки № 90 (N53.85592 E38.28046) линия границы проходит по административной границе с Богородицким районом в западном направлении до точки № 91;

от точки № 91 (N53.85412 E38.27319) линия границы проходит по административной границе с Богородицким районом в юго-восточном направлении до точки № 92;

от точки № 92 (N53.84714 E38.27893), расположенной на автодороге Саламатовка – Богородицк (кадастровый номер 71:11:020501), линия границы проходит по автодороге Саламатовка – Богородицк (кадастровый номер 71:11:020501) до точки № 93;

от точки № 93 (N53.85030 E38.22304), расположенной на автодороге Саламатовка – Богородицк (кадастровый номер 71:11:020501), линия границы проходит по административной границе с Богородицким районом по грунтовой дороге в северо-западном направлении до точки № 94;

от точки № 94 (N53.85367 E38.21730), расположенной на грунтовой дороге, линия границы проходит по административной границе с Богородицким районом в западном направлении до точки № 95;

от точки № 95 (N53.84647 E38.16983) линия границы проходит по административной границе с Богородицким районом в южном направлении до точки № 96;

от точки № 96 (N53.83635 E38.16983) линия границы проходит по административной границе с Богородицким районом в восточном направлении до точки № 97;

от точки № 97 (N53.83612 E38.18284) линия границы проходит по административной границе с Богородицким районом в южном направлении до точки № 98;

от точки № 98 (N53.80755 E38.18284) линия границы проходит по административной границе с Богородицким районом в западном направлении до точки № 99;

от точки № 99 (N53.80350 E38.16408) линия границы проходит по административной границе с Богородицким районом в общем северо-западном направлении через точку № 100 (N53.80732 E38.16102) до точки № 101;

от точки № 101 (N53.81070 E38.15260) линия границы проходит по административной границе с Богородицким районом в северном направлении до точки № 102;

от точки № 102 (N53.82802 E38.14265) линия границы проходит по административной границе с Богородицким районом в северо-западном направлении до точки № 103;

от точки № 103 (N53.83275 E38.13193) линия границы проходит по административной границе с Богородицким районом в юго-западном направлении до точки № 104;

от точки № 104 (N53.82960 E38.12121) линия границы проходит по административной границе с Богородицким районом в южном направлении до точки № 105;

от точки № 105 (N53.82465 E38.12389) линия границы проходит по административной границе с Богородицким районом в юго-западном направлении до точки № 106;

от точки № 106 (N53.82285 E38.11815) линия границы проходит по административной границе с Богородицким районом в северо-западном направлении до точки № 107;

от точки № 107 (N53.83005 E38.10743), расположенной на грунтовой дороге, линия границы проходит по грунтовой дороге в юго-западном направлении до точки № 108;

от точки № 108 (N53.81947 E38.08867) линия границы проходит по административной границе с Богородицким районом в северо-западном направлении до точки № 109;

от точки № 109 (N53.82960 E38.07642) линия границы проходит по административной границе с Богородицким районом в северо-восточном направлении до точки № 110;

от точки № 110 (N53.85210 E38.11355) линия границы проходит по административной границе с Богородицким районом в северо-западном направлении до точки № 111;

от точки № 111 (N53.86627 E38.09594) линия границы проходит по административной границе с Богородицким районом в юго-западном направлении до точки № 112;

от точки № 112 (N53.85885 E38.08063) линия границы проходит по административной границе с Богородицким районом в южном направлении до точки № 113;

от точки № 113 (N53.85480 E38.07948), расположенной на территории пионерлагеря Александринский, линия границы проходит в юго-западном направлении до точки № 114;

от точки № 114 (N53.84647 E38.05422) линия границы проходит по административной границе с Богородицким районом в северо-западном направлении до точки № 115;

от точки № 115 (N53.85502 E38.04771) линия границы проходит по административной границе с Киреевским районом в северо-восточном направлении до точки № 116;

от точки № 116 (N53.85997 E38.05613) линия границы проходит по административной границе с Киреевским районом в восточном направлении до точки № 117;

от точки № 117 (N53.85975 E38.06800) линия границы проходит по административной границе с Киреевским районом в северном направлении до точки № 118;

от точки № 118 (N53.86267 E38.06647) линия границы проходит по административной границе с Киреевским районом в северо-западном направлении до точки № 119;

от точки № 119 (N53.86470 E38.06072) линия границы проходит по административной границе с Киреевским районом в северо-восточном направлении до точки № 120;

от точки № 120 (N53.86830 E38.06532) линия границы проходит по административной границе с Киреевским районом в северо-западном направлении до точки № 121;

от точки № 121 (N53.87032 E38.05728) линия границы проходит по административной границе с Киреевским районом в северо-восточном направлении до точки № 122;

от точки № 122 (N53.88585 E38.07757) линия границы проходит по административной границе с Киреевским районом в общем северо-западном направлении через точку № 123 (N53.91510 E38.03623) до точки № 124;

от точки № 124 (N53.92072 E38.03048) линия границы проходит по административной границе с Киреевским районом в юго-западном направлении до точки № 125;

от точки № 125 (N53.91330 E38.01594) линия границы проходит по административной границе с Киреевским районом в северо-западном направлении до точки № 126;

от точки № 126 (N53.92230 E38.00254) линия границы проходит по административной границе с Киреевским районом в северо-восточном направлении до точки № 127;

от точки № 127 (N53.93062 E38.01288) линия границы проходит по административной границе с Киреевским районом в северном направлении до точки № 128;

от точки № 128 (N53.94007 E38.00943) линия границы проходит по административной границе с Киреевским районом в северо-восточном направлении до точки № 129;

от точки № 129 (N53.94862 E38.01632), расположенной на территории н.п. Ильинка, линия границы проходит по административной границе с Киреевским районом в северном направлении до точки № 130;

от точки № 130 (N53.95897 E38.02015) линия границы проходит через н.п. Дубовка в восточном направлении до точки № 131;

от точки № 131 (N53.95942 E38.02934) линия границы проходит по административной границе с Киреевским районом через н.п. Троицкий в общем северо-восточном направлении через точку № 132 (N53.96595 E38.03776) до точки № 133;

от точки № 133 (N53.97630 E38.06379) линия границы проходит по административной границе с Киреевским районом в западном направлении до точки № 134;

от точки № 134 (N53.97517 E38.03508) линия границы проходит по административной границе с Киреевским районом в северо-западном направлении до точки № 135;

от точки № 135 (N53.99430 E38.02015) линия границы проходит по административной границе с Киреевским районом в северном направлении до точки № 136;

от точки № 136 (N54.00150 E38.02360) линия границы проходит по административной границе с Киреевским районом в юго-восточном направлении до точки № 137;

от точки № 137 (N53.99790 E38.03011) линия границы проходит по административной границе с Киреевским районом в северо-восточном направлении до точки № 138;

от точки № 138 (N54.00442 E38.04389) линия границы проходит по административной границе с Киреевским районом в северо-западном направлении до точки № 139;

от точки № 139 (N54.00870 E38.03661) линия границы проходит по административной границе с Киреевским районом в северном направлении до точки № 140;

от точки № 140 (N54.01905 E38.04197) линия границы проходит по административной границе с Киреевским районом в восточном направлении до точки № 141;

от точки № 141 (N54.01725 E38.05231) линия границы проходит по административной границе с Киреевским районом в северном направлении до точки № 142;

от точки № 142 (N54.02782 E38.05652) линия границы проходит по административной границе с Киреевским районом в западном направлении до точки № 143;

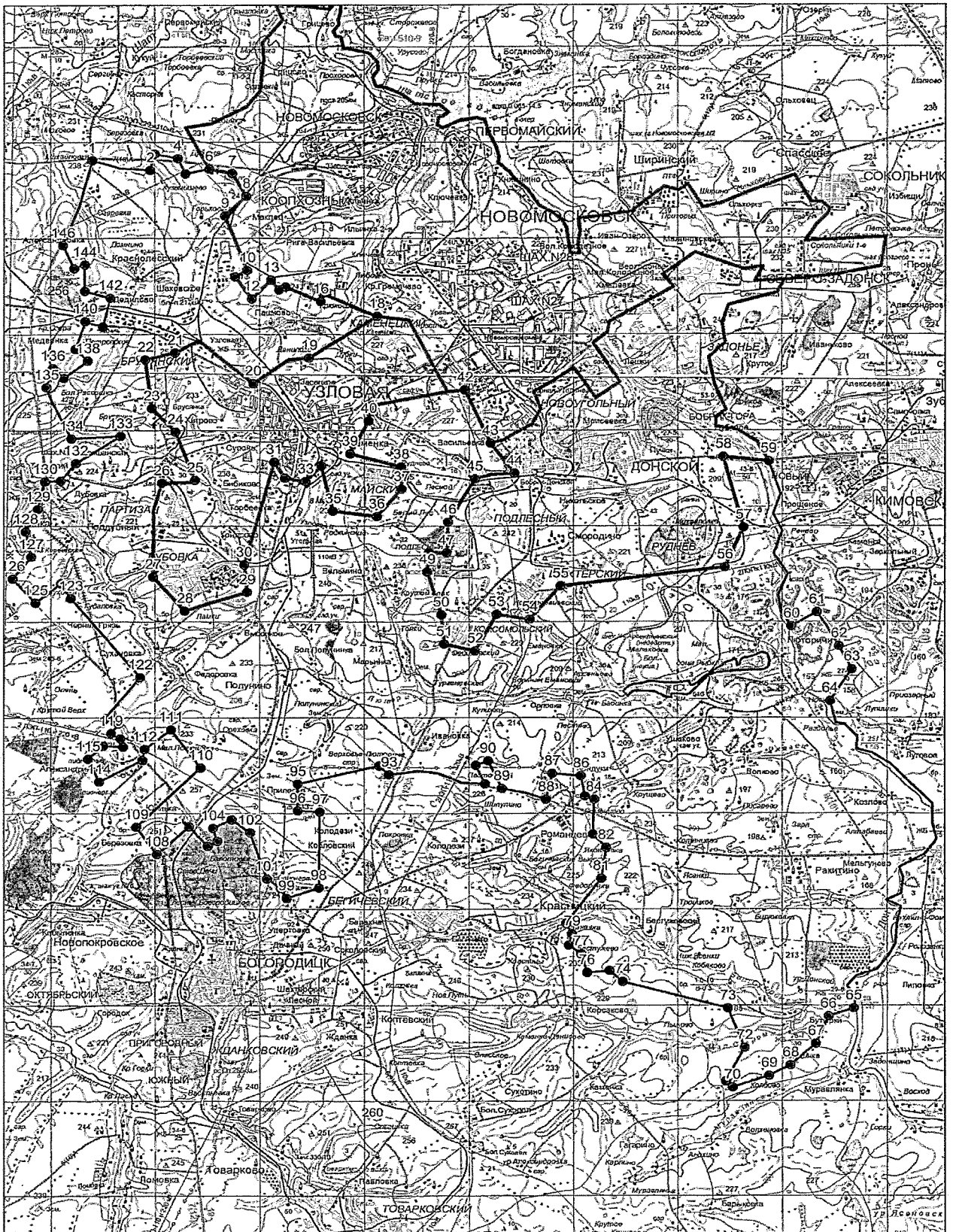
от точки № 143 (N54.03030 E38.04159) линия границы проходит по административной границе с Киреевским районом в северном направлении до точки № 144;

от точки № 144 (N54.04020 E38.04121) линия границы проходит по административной границе с Киреевским районом в юго-западном направлении до точки № 145;

от точки № 145 (N54.03885 E38.03508) линия границы проходит по административной границе с Киреевским районом в северо-западном направлении до точки № 146;

от точки № 146 (N54.04740 E38.02858), расположенной на автодороге Богородицк – Венев (кадастровый номер 71:04:020101), линия границы проходит по автодороге Богородицк – Венев (кадастровый номер 71:04:020101) через н.п. Александровка, Огаревка до точки № 1.

"Узловское" о/х ТРООО и Р
Площадь 50304 га
Масштаб 1:200000



«Бредихинское» о/х ОАО АК «Туламашзавод» Чернского района
Тульской области (площадь 39382 га)

Северная граница:

от точки № 1 (N53.43160 E36.80007), расположенной на автодороге Мценск – Чернь (кадастровый номер 71:21:050301), линия границы проходит по автодороге Мценск – Чернь (кадастровый номер 71:21:050301) через н.п. Бол. Скуратово, Скуратовский, Спасское, Ильинка до точки № 2;

от точки № 2 (N53.45634 E36.91760), расположенной на автодороге Мценск – Чернь (кадастровый номер 71:21:050301), линия границы проходит по автодороге Чернь – Троицкое (кадастровый номер 71:21:020501) через н.п. Чернь, Рассоха, Репно-Никольск, Кожинка, Дмитровка, Луговка, Воскресенское до точки № 3;

восточная граница:

от точки № 3 (N53.36049 E37.14997), расположенной на автодороге Чернь – Троицкое (кадастровый номер 71:21:020501), линия границы проходит по автодороге Чернь – Троицкое (кадастровый номер 71:21:020501) через н.п. Булычи 3-е, Ишково, Архангельское, Юровка до точки № 4;

от точки № 4 (N53.28849 E37.16183), расположенной на асфальтовой дороге, линия границы проходит по асфальтовой дороге в южном направлении до точки № 5;

южная граница:

от точки № 5 (N53.25830 E37.15938), расположенной на асфальтовой дороге, линия границы проходит по административной границе Тульской и Орловской областей в северо-западном направлении до точки № 6;

от точки № 6 (N53.26842 E37.13833) линия границы проходит по административной границе Тульской и Орловской областей в юго-западном направлении до точки № 7;

от точки № 7 (N53.26370 E37.12799) линия границы проходит по административной границе Тульской и Орловской областей в северо-западном направлении до точки № 8;

от точки № 8 (N53.27202 E37.12187) линия границы проходит по административной границе Тульской и Орловской областей в западном направлении до точки № 9;

от точки № 9 (N53.27337 E37.11191) линия границы проходит по административной границе Тульской и Орловской областей в северном направлении до точки № 10;

от точки № 10 (N53.27990 E37.11498) линия границы проходит по административной границе Тульской и Орловской областей в северо-западном направлении до точки № 11;

от точки № 11 (N53.28575 E37.09545) линия границы проходит по административной границе Тульской и Орловской областей в юго-западном направлении до точки № 12;

от точки № 12 (N53.28125 E37.08588) линия границы проходит по административной границе Тульской и Орловской областей в южном направлении до точки № 13;

от точки № 13 (N53.27765 E37.08550) линия границы проходит по административной границе Тульской и Орловской областей в юго-западном направлении до точки № 14;

от точки № 14 (N53.27652 E37.08129) линия границы проходит по административной границе Тульской и Орловской областей в северо-западном направлении до точки № 15;

от точки № 15 (N53.27967 E37.07287) линия границы проходит по административной границе Тульской и Орловской областей в западном направлении до точки № 16;

от точки № 16 (N53.26707 E37.01200) линия границы проходит по административной границе Тульской и Орловской областей в общем северном направлении через точки № 17 (N53.27135 E37.01008), № 18 (N53.28350 E37.01468), № 19 (N53.28665 E37.01315) до точки № 20;

от точки № 20 (N53.29632 E37.01391) линия границы проходит по административной границе Тульской и Орловской областей в западном направлении до точки № 21;

от точки № 21 (N53.29632 E37.00702) линия границы проходит по административной границе Тульской и Орловской областей в северо-западном направлении до точки № 22;

от точки № 22 (N53.29902 E36.99783) линия границы проходит по административной границе Тульской и Орловской областей в южном направлении до точки № 23;

от точки № 23 (N53.29115 E36.99439) линия границы проходит по административной границе Тульской и Орловской областей в западном направлении до точки № 24;

от точки № 24 (N53.28912 E36.97678) линия границы проходит по административной границе Тульской и Орловской областей в юго-западном направлении до точки № 25;

от точки № 25 (N53.28462 E36.96262) линия границы проходит по административной границе Тульской и Орловской областей в западном направлении до точки № 26;

от точки № 26 (N53.28507 E36.95419) линия границы проходит по административной границе Тульской и Орловской областей в юго-западном направлении до точки № 27;

от точки № 27 (N53.28237 E36.94654) линия границы проходит по административной границе Тульской и Орловской областей в западном направлении до точки № 28;

от точки № 28 (N53.28192 E36.93582) линия границы проходит по административной границе Тульской и Орловской областей в юго-западном направлении до точки № 29;

от точки № 29 (N53.27990 E36.93008) линия границы проходит по административной границе Тульской и Орловской областей в западном направлении до точки № 30;

от точки № 30 (N53.28035 E36.92165) линия границы проходит по административной границе Тульской и Орловской областей в юго-западном направлении до точки № 31;

от точки № 31 (N53.27337 E36.89983) линия границы проходит по административной границе Тульской и Орловской областей в северном направлении до точки № 32;

от точки № 32 (N53.28417 E36.90022) линия границы проходит по административной границе Тульской и Орловской областей в северо-восточном направлении до точки № 33;

от точки № 33 (N53.29340 E36.91208) линия границы проходит по административной границе Тульской и Орловской областей в северо-западном направлении до точки № 34;

от точки № 34 (N53.29520 E36.91055) линия границы проходит по административной границе Тульской и Орловской областей в юго-западном направлении до точки № 35;

от точки № 35 (N53.29092 E36.90060) линия границы проходит по административной границе Тульской и Орловской областей в общем западном направлении через точку № 36 (N53.28935 E36.88643) до точки № 37;

от точки № 37 (N53.28957 E36.87993) линия границы проходит по административной границе Тульской и Орловской областей в северо-западном направлении до точки № 38;

от точки № 38 (N53.29182 E36.87725) линия границы проходит по административной границе Тульской и Орловской областей в западном направлении до точки № 39;

от точки № 39 (N53.29025 E36.84586) линия границы проходит по административной границе Тульской и Орловской областей в юго-западном направлении до точки № 40;

от точки № 40 (N53.28687 E36.83858) линия границы проходит по административной границе Тульской и Орловской областей в северном направлении до точки № 41;

от точки № 41 (N53.29475 E36.83858) линия границы проходит по административной границе Тульской и Орловской областей в юго-западном направлении до точки № 42;

от точки № 42 (N53.29002 E36.83131) линия границы проходит по административной границе Тульской и Орловской областей в западном направлении до точки № 43;

от точки № 43 (N53.28957 E36.82251) линия границы проходит по административной границе Тульской и Орловской областей в северо-западном направлении до точки № 44;

от точки № 44 (N53.29587 E36.81332) линия границы проходит по административной границе Тульской и Орловской областей в западном направлении до точки № 45;

от точки № 45 (N53.29497 E36.80298) линия границы проходит по административной границе Тульской и Орловской областей в северо-западном направлении до точки № 46;

от точки № 46 (N53.29880 E36.79609) линия границы проходит по административной границе Тульской и Орловской областей в западном направлении до точки № 47;

от точки № 47 (N53.29700 E36.78729) линия границы проходит по административной границе Тульской и Орловской областей в северо-западном направлении до точки № 48;

от точки № 48 (N53.29722 E36.78422) линия границы проходит по административной границе Тульской и Орловской областей в общем северном направлении через точку № 49 (N53.30937 E36.77695) до точки № 50;

от точки № 50 (N53.31387 E36.77733) линия границы проходит по административной границе Тульской и Орловской областей в общем юго-западном направлении через точку № 51 (N53.31140 E36.76623) до точки № 52;

от точки № 52 (N53.30555 E36.76011) линия границы проходит по административной границе Тульской и Орловской областей в западном направлении до точки № 53;

от точки № 53 (N53.30645 E36.75475) линия границы проходит по административной границе Тульской и Орловской областей в юго-западном направлении до точки № 54;

от точки № 54 (N53.30375 E36.74939) линия границы проходит по административной границе Тульской и Орловской областей в северо-западном направлении до точки № 55;

от точки № 55 (N53.30555 E36.74518) линия границы проходит по административной границе Тульской и Орловской областей в северо-восточном направлении до точки № 56;

от точки № 56 (N53.31410 E36.75360) линия границы проходит по административной границе Тульской и Орловской областей в северном направлении до точки № 57;

от точки № 57 (N53.31860 E36.75398), расположенной на грунтовой дороге, линия границы проходит по административной границе Тульской и Орловской областей по грунтовой дороге в восточном направлении до точки № 58;

от точки № 58 (N53.31950 E36.75896), расположенной на грунтовой дороге, линия границы проходит по административной границе Тульской и Орловской областей в северном направлении до точки № 59;

от точки № 59 (N53.32377 E36.76049) линия границы проходит по административной границе Тульской и Орловской областей в общем западном направлении через точку № 60 (N53.32377 E36.75283) до точки № 61;

от точки № 61 (N53.32602 E36.74135) линия границы проходит по административной границе Тульской и Орловской областей в северо-западном направлении до точки № 62;

от точки № 62 (N53.32985 E36.73407) линия границы проходит по административной границе Тульской и Орловской областей в северном направлении до точки № 63;

от точки № 63 (N53.33682 E36.73484) линия границы проходит по административной границе Тульской и Орловской областей в северо-западном направлении до точки № 64;

от точки № 64 (N53.34177 E36.73101), расположенной на территории н.п. Мал. Каменка, линия границы проходит по административной границе Тульской и Орловской областей по территории н.п. Мал. Каменка в западном направлении до точки № 65;

от точки № 65 (N53.34132 E36.72297) линия границы проходит по административной границе Тульской и Орловской областей в общем северо-западном направлении через точку № 66 (N53.34515 E36.71379) до точки № 67;

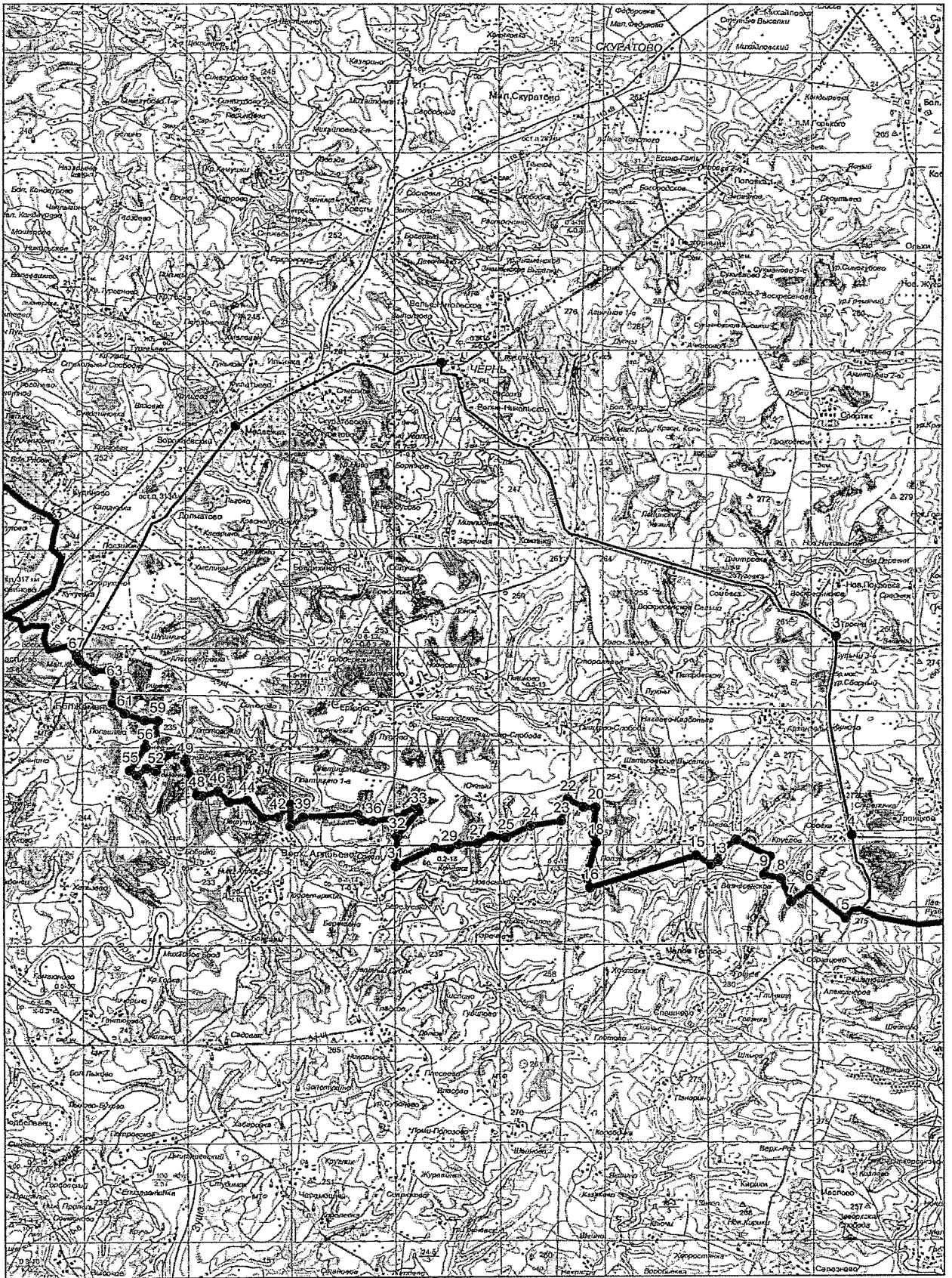
западная граница:

от точки № 67 (N53.34647 E36.71225), расположенной на автодороге Мценск – Чернь (кадастровый номер 71:21:050301), линия границы проходит по автодороге Мценск – Чернь (кадастровый номер 71:21:050301) через н.п. Старухино, Ползиково, Долматово до точки № 1.

"Бредихинское" о/х ОАО АК "Тулмашзавод"

Площадь 39382 га

Масштаб 1:200000



«Кудиновское» о/х ОДОУ Чернского района Тульской области
(площадь 16571 га)

Северная граница:

от точки № 1 (N53.50157 E36.64159), расположенной на автодороге Натаровка – Медвежка (кадастровый номер 71:21:060301), линия границы проходит по автодороге Натаровка – Медвежка (кадастровый номер 71:21:060301) через н.п. Ведевашево, Кр. Тургенево, Тургенево, Хрущево до точки № 2;

восточная граница:

от точки № 2 (N53.43250 E36.80275), расположенной на автодороге Натаровка – Медвежка (кадастровый номер 71:21:060301), линия границы проходит по автодороге Чернь – Мценск (кадастровый номер 71:21:050301) через н.п. Воропаевский, Долматово, Ползиково, Старухино до точки № 3;

южная граница:

от точки № 3 (N53.34647 E36.71225), расположенной на автодороге Чернь – Мценск (кадастровый номер 71:21:050301), линия границы проходит по административной границе Тульской и Орловской областей в северо-западном направлении до точки № 4;

от точки № 4 (N53.35032 E36.70766) линия границы проходит по административной границе Тульской и Орловской областей в западном направлении до точки № 5;

от точки № 5 (N53.34830 E36.69618) линия границы проходит по административной границе Тульской и Орловской областей в общем северном направлении через точку № 6 (N53.35257 E36.69311) до точки № 7;

от точки № 7 (N53.35730 E36.69465) линия границы проходит по административной границе Тульской и Орловской областей в западном направлении до точки № 8;

от точки № 8 (N53.35707 E36.68546) линия границы проходит по административной границе Тульской и Орловской областей в юго-западном направлении до точки № 9;

от точки № 9 (N53.35550 E36.68086) линия границы проходит по административной границе Тульской и Орловской областей в северном направлении до точки № 10;

от точки № 10 (N53.35910 E36.67895) линия границы проходит по административной границе Тульской и Орловской областей в западном направлении до точки № 11;

от точки № 11 (N53.36045 E36.67015) линия границы проходит по административной границе Тульской и Орловской областей в северо-восточном направлении до точки № 12;

от точки № 12 (N53.37080 E36.69694) линия границы проходит по административной границе Тульской и Орловской областей в северном направлении до точки № 13;

от точки № 13 (N53.38227 E36.70154) линия границы проходит по административной границе Тульской и Орловской областей в северо-западном направлении до точки № 14;

от точки № 14 (N53.38520 E36.69579) линия границы проходит по административной границе Тульской и Орловской областей в общем северном направлении через точку № 15 (N53.38970 E36.69656) до точки № 16;

от точки № 16 (N53.39442 E36.69847) линия границы проходит по административной границе Тульской и Орловской областей в северо-западном направлении до точки № 17;

от точки № 17 (N53.39757 E36.69350) линия границы проходит по административной границе Тульской и Орловской областей в западном направлении до точки № 18;

от точки № 18 (N53.39870 E36.68776) линия границы проходит по административной границе Тульской и Орловской областей в общем северо-западном направлении через точку № 19 (N53.40162 E36.67933) до точки № 20;

от точки № 20 (N53.40702 E36.66900) линия границы проходит по административной границе Тульской и Орловской областей в западном направлении до точки № 21;

от точки № 21 (N53.40972 E36.65100) линия границы проходит по административной границе Тульской и Орловской областей в северном направлении до точки № 22;

от точки № 22 (N53.41490 E36.64871) линия границы проходит по административной границе Тульской и Орловской областей в северо-западном направлении до точки № 23;

от точки № 23 (N53.41985 E36.63914) линия границы проходит по административной границе Тульской и Орловской областей в общем юго-западном направлении через точку № 24 (N53.41760 E36.63225) до точки № 25;

от точки № 25 (N53.41220 E36.62612) линия границы проходит по административной границе Тульской и Орловской областей в южном направлении до точки № 26;

от точки № 26 (N53.40612 E36.62804) линия границы проходит по административной границе Тульской и Орловской областей в юго-западном направлении до точки № 27;

от точки № 27 (N53.39847 E36.62153) линия границы проходит по административной границе Тульской и Орловской областей в западном направлении до точки № 28;

от точки № 28 (N53.39690 E36.61081) линия границы проходит по административной границе Тульской и Орловской областей в общем юго-западном направлении через точки № 29 (N53.38970 E36.60124), № 30 (N53.38497 E36.58286) до точки № 31;

от точки № 31 (N53.37665 E36.57521) линия границы проходит по административной границе Тульской и Орловской областей в западном направлении до точки № 32;

от точки № 32 (N53.37620 E36.54803) линия границы проходит по административной границе Тульской и Орловской областей в северо-западном направлении до точки № 33;

от точки № 33 (N53.37890 E36.54420) линия границы проходит по административной границе Тульской и Орловской областей в юго-западном направлении до точки № 34;

от точки № 34 (N53.37687 E36.53769) линия границы проходит по административной границе Тульской и Орловской областей в северо-западном направлении до точки № 35;

от точки № 35 (N53.38925 E36.51396) линия границы проходит по административной границе Тульской и Орловской областей в западном направлении до точки № 36;

от точки № 36 (N53.38722 E36.49903) линия границы проходит по административной границе Тульской и Орловской областей в северо-западном направлении до точки № 37;

западная граница:

от точки № 37 (N53.38970 E36.49022), расположенной на среднем течении р. Зуша, линия границы проходит вниз по среднему течению р. Зуша до точки № 38;

от точки № 38 (N53.39915 E36.48601), расположенной на среднем течении р. Зуша, линия границы проходит по административной границе Тульской и Орловской областей в северном направлении до точки № 39;

от точки № 39 (N53.40522 E36.48869) линия границы проходит по административной границе Тульской и Орловской областей в общем северо-западном направлении через точку № 40 (N 53.42052 E36.47682) до точки № 41;

от точки № 41 (N53.42435 E36.46917), расположенной на среднем течении р. Зуша, линия границы проходит вниз по среднему течению р. Зуша до точки № 42;

от точки № 42 (N53.43110 E36.46725), расположенной на среднем течении р. Зуша, линия границы проходит в северо-восточном направлении до точки № 43;

от точки № 43 (N53.43385 E36.46855), расположенной на автодороге Троицкое-Бачурино – Санталово (кадастровый номер 71:21:060201), линия границы проходит по автодороге Троицкое-Бачурино – Санталово (кадастровый номер 71:21:060201) через н.п. Костомарово, Петрово-Лукино, Ветрово, Полтево, Санталово до точки № 1.

"Кудиновское" о/х ОДОУ Чернского района
Площадь 16571 га
Масштаб 1:150000



«Липицкое» о/х ОДОУ Чернского района Тульской области
(площадь 27594 га)

Северная граница:

от точки № 1 (N53.37849 E37.10058), расположенной на автомобильном мосту через р. Розка, линия границы проходит вверх по среднему течению р. Розка до точки № 2;

от точки № 2 (N53.38587 E37.15555), расположенной на среднем течении р. Розка, линия границы проходит по грунтовой дороге в северо-восточном направлении до точки № 3;

от точки № 3 (N53.39870 E37.18809), расположенной на грунтовой дороге, линия границы проходит по территории н.п. Нов. Горки в восточном направлении до точки № 4;

от точки № 4 (N53.40005 E37.21527), расположенной на территории н.п. Нов. Горки, линия границы проходит в северо-восточном направлении до точки № 5;

от точки № 5 (N53.40657 E37.22676) линия границы проходит по грунтовой дороге в северном направлении до точки № 6;

от точки № 6 (53.41400 E37.22982) линия границы проходит по грунтовой дороге в северо-восточном направлении до точки № 7;

от точки № 7 (N53.42030 E37.23671) линия границы проходит по грунтовой дороге в северо-западном направлении до точки № 8;

от точки № 8 (N53.42795 E37.22637), расположенной на территории н.п. Стар. Горки 1-е, линия границы проходит по грунтовой дороге в северо-восточном направлении до точки № 9;

восточная граница:

от точки № 9 (N53.44215 E37.26809) линия границы проходит в юго-восточном направлении до точки № 10;

от точки № 10 (N53.42956 E37.28396) линия границы проходит в южном направлении до точки № 11;

от точки № 11 (N53.41561 E37.28281) линия границы проходит в восточном направлении до точки № 12;

от точки № 12 (N53.41449 E37.28893) линия границы проходит в южном направлении до точки № 13;

от точки № 13 (N53.40549 E37.28625) линия границы проходит в общем юго-восточном направлении через точку № 14 (N53.40189 E37.29889) до точки № 15;

от точки № 15 (N53.38951 E37.31382) линия границы проходит в

северо-восточном направлении до точки № 16;

от точки № 16 (N53.40369 E37.33066) линия границы проходит в восточном направлении до точки № 17;

от точки № 17 (N53.40324 E37.35287) линия границы проходит в южном направлении до точки № 18;

от точки № 18 (N53.38164 E37.36512) линия границы проходит в юго-восточном направлении до точки № 19;

от точки № 19 (N53.36926 E37.38081) линия границы проходит в восточном направлении до точки № 20;

от точки № 20 (N53.37534 E37.40033) линия границы проходит в общем юго-восточном направлении через точку № 21 (N53.35914 E37.42024) до точки № 22;

от точки № 22 (N53.35239 E37.44742) линия границы проходит в северо-восточном направлении до точки № 23;

от точки № 23 (N53.36994 E37.47881) линия границы проходит в северо-восточном направлении до точки № 24;

от точки № 24 (N53.36363 E37.49604) линия границы проходит в южном направлении до точки № 25;

от точки № 25 (N53.35508 E37.49987) линия границы проходит в юго-западном направлении до точки № 26;

от точки № 26 (N53.34204 E37.48111) линия границы проходит в южном направлении до точки № 27;

от точки № 27 (N53.33056 E37.48226) линия границы проходит в западном направлении до точки № 28;

от точки № 28 (N53.33191 E37.45469) линия границы проходит в южном направлении до точки № 29;

от точки № 29 (N53.32156 E37.45086) линия границы проходит в юго-восточном направлении до точки № 30;

от точки № 30 (N53.30649 E37.46579) линия границы проходит в южном направлении до точки № 31;

южная граница:

от точки № 31 (N53.29092 E37.45568) линия границы проходит по административной границе с Липецкой областью в западном направлении до точки № 32;

от точки № 32 (N53.30127 E37.36572) линия границы проходит по административной границе с Липецкой областью в южном направлении до точки № 33;

от точки № 33 (N53.29160 E37.36572) линия границы проходит по

административной границе с Липецкой областью в западном направлении до точки № 34;

от точки № 34 (N53.27540 E37.28379) линия границы проходит по административной границе с Липецкой областью в юго-западном направлении до точки № 35;

от точки № 35 (N53.25875 E37.26465) линия границы проходит по административной границе с Липецкой областью в западном направлении до точки № 36;

от точки № 36 (N53.25852 E37.17891) линия границы проходит по административной границе с Липецкой областью в северо-западном направлении через точки № 37;

западная граница:

от точки № 37 (N53.26167 E37.16742), расположенной на асфальтовой дороге, линия границы проходит по асфальтовой дороге через н.п. Юровка до точки № 38;

от точки № 38 (N53.28849 E37.16183), расположенной на автодороге Троицкое - Чернь (кадастровый номер 71:21:020501), линия границы проходит по автодороге Троицкое - Чернь (кадастровый номер 71:21:020501) через н.п. Архангельское, Ишково, Булычи 3-е, Воскресенское до точки № 1.

"Липицкое" о/х ОДОУ Чернского р-на
Площадь 27594 га
Масштаб 1:150000



«Скуратовское» о/х ВСФО «Динамо» Чернского района Тульской области
(площадь 40338 га)

Северная граница:

от точки № 1 (N53.58550 E36.72964), расположенной на грунтовой дороге, линия границы проходит по административной границе с Арсеньевским районом в северном направлении до точки № 2;

от точки № 2 (N53.58775 E36.73117) линия границы проходит по административной границе с Арсеньевским районом в общем восточном направлении через точку № 3 (N53.58347 E36.74840) до точки № 4;

от точки № 4 (N53.58482 E36.78936) линия границы проходит по административной границе с Арсеньевским районом в северо-восточном направлении до точки № 5;

от точки № 5 (N53.58707 E36.79472) линия границы проходит по административной границе с Арсеньевским районом в северном направлении до точки № 6;

от точки № 6 (N53.59675 E36.79319) линия границы проходит по административной границе с Арсеньевским районом в северо-восточном направлении до точки № 7;

от точки № 7 (N53.60305 E36.81463) линия границы проходит по административной границе с Арсеньевским районом в юго-восточном направлении до точки № 8;

от точки № 8 (N53.59989 E36.81731) линия границы проходит по административной границе с Арсеньевским районом в северо-восточном направлении до точки № 9;

от точки № 9 (N53.60844 E36.82496) линия границы проходит по административной границе с Арсеньевским районом в северном направлении до точки № 10;

от точки № 10 (N53.62059 E36.82382) линия границы проходит по административной границе с Арсеньевским районом в северо-восточном направлении до точки № 11;

от точки № 11 (N53.62914 E36.84870) линия границы проходит по административной границе с Арсеньевским районом в юго-восточном направлении до точки № 12;

от точки № 12 (N53.62779 E36.85291), расположенной на автодороге Мокрое – Чернь (кадастровый номер 71:21:010301), линия границы проходит по автодороге Мокрое – Чернь (кадастровый номер 71:21:010301) до точки № 13;

от точки № 13 (N53.62217 E36.85368), расположенной на автодороге Мокрое – Чернь (кадастровый номер 71:21:010301), линия границы проходит

по административной границе с Арсеньевским районом в восточном направлении до точки № 14;

от точки № 14 (N53.61834 E36.87205) линия границы проходит по административной границе с Арсеньевским районом в южном направлении до точки № 15;

от точки № 15 (N53.61429 E36.87358) линия границы проходит по административной границе с Арсеньевским районом в восточном направлении до точки № 16;

от точки № 16 (N53.61519 E36.89502) линия границы проходит по административной границе с Арсеньевским районом в северо-восточном направлении до точки № 17;

от точки № 17 (N53.62712 E36.90574) линия границы проходит по административной границе с Арсеньевским районом в восточном направлении до точки № 18;

от точки № 18 (N53.62824 E36.91837) линия границы проходит по административной границе с Арсеньевским районом в северо-восточном направлении до точки № 19;

от точки № 19 (N53.64174 E36.93101) линия границы проходит по административной границе с Арсеньевским районом в юго-восточном направлении до точки № 20;

от точки № 20 (N53.63837 E36.93637) линия границы проходит по административной границе с Арсеньевским районом в северо-восточном направлении до точки № 21;

от точки № 21 (N53.64917 E36.95474), расположенной на железной дороге Арсеньево – Горбачево (кадастровый номер 71:21:010201), линия границы проходит через н.п. Орловка, Прилепы до точки № 22;

от точки № 22 (N53.60327 E37.09906), расположенной на железной дороге Арсеньево – Горбачево (кадастровый номер 71:21:010201), линия границы проходит по административной границе с Плавским районом в южном направлении до точки № 23;

от точки № 23 (N53.59539 E37.10021) линия границы проходит по административной границе с Плавским районом в восточном направлении до точки № 24;

от точки № 24 (N53.59651 E37.11399) линия границы проходит по административной границе с Плавским районом в юго-восточном направлении до точки № 25;

от точки № 25 (N53.59359 E37.11706) линия границы проходит по административной границе с Плавским районом в восточном направлении до точки № 26;

от точки № 26 (N53.59696 E37.13466), расположенной на территории н.п. Горбачево, линия границы проходит по административной границе с Плавским районом в юго-восточном направлении до точки № 27;

от точки № 27 (N53.59044 E37.14309) линия границы проходит по административной границе с Плавским районом в юго-западном направлении до точки № 28;

от точки № 28 (N53.58616 E37.13543) линия границы проходит по административной границе с Плавским районом в юго-восточном направлении до точки № 29;

от точки № 29 (N53.58279 E37.14079) линия границы проходит по административной границе с Плавским районом в северо-восточном направлении до точки № 30;

от точки № 30 (N53.58639 E37.15036) линия границы проходит по административной границе с Плавским районом в юго-восточном направлении до точки № 31;

юго-восточная граница:

от точки № 31 (N53.58504 E37.15189), расположенной на автодороге Горбачево – Чернь (кадастровый номер 71:21:020301), линия границы проходит по автодороге Горбачево – Чернь (кадастровый номер 71:21:020301) через н.п. Кондыревка, М. Горького, Поповка 2-я, Поповка 1-я, Западное, Подгорный, Агничное 1-е, Велье-Никольское до точки № 32;

от точки № 32 (N53.45657 E36.93023), расположенной на автодороге Горбачево – Чернь (кадастровый номер 71:21:020301), линия границы проходит по автодороге Чернь – Межвежка (кадастровый номер 71:21:050201) через н.п. Чернь, Ильинка, Спасское, Скуратовский, Бол. Скуратово, Медвежка до точки № 33;

западная граница:

от точки № 33 (N53.43250 E36.80275), расположенной на автодороге Чернь – Медвежка (кадастровый номер 71:21:050201), линия границы проходит по автодороге Медвежка – Сальница-Слободка (кадастровый номер 71:21:010401) через н.п. Медвежка, Хрущево, Гуньково, Тургенево, Кр. Тургенево до точки № 34;

от точки № 34 (N53.48560 E36.67068), расположенной на автодороге Медвежка – Сальница-Слободка (кадастровый номер 71:21:010401), линия границы проходит через н.п. Никольское в северо-восточном направлении до точки № 35;

от точки № 35 (N53.50270 E36.71356) линия границы проходит через н.п. Мал. Кондаурово в северном направлении до точки № 36;

от точки № 36 (N53.50742 E36.71394) линия границы проходит через н.п. Чаплыгино в северо-восточном направлении до точки № 37;

от точки № 37 (N53.51237 E36.71930), расположенной на территории н.п. Чаплыгино, линия границы проходит в восточном направлении до точки № 38;

от точки № 38 (N53.51215 E36.73308), расположенной на территории н.п. Гвоздево, линия границы проходит в северо-восточном направлении до точки № 39;

от точки № 39 (N53.51530 E36.73576) линия границы проходит в юго-восточном направлении до точки № 40;

от точки № 40 (N53.51170 E36.73921) линия границы проходит в северном направлении до точки № 41;

от точки № 41 (N53.51485 E36.74035) линия границы проходит в восточном направлении до точки № 42;

от точки № 42 (N53.51552 E36.75261) линия границы проходит через н.п. Ерино в северо-восточном направлении до точки № 43;

от точки № 43 (N53.51800 E36.75643), расположенной на территории н.п. Ерино, линия границы проходит в северо-западном направлении до точки № 44;

от точки № 44 (N53.51980 E36.75299), расположенной на грунтовой дороге, линия границы проходит по грунтовой дороге в северном направлении до точки № 45;

от точки № 45 (N53.53870 E36.74878) линия границы проходит по грунтовой дороге в северо-западном направлении до точки № 46;

от точки № 46 (N53.54612 E36.72122) линия границы проходит по грунтовой дороге в восточном направлении до точки № 47;

от точки № 47 (N53.54680 E36.72887) линия границы проходит по грунтовой дороге в юго-восточном направлении до точки № 48;

от точки № 48 (N53.54545 E36.74036) линия границы проходит по грунтовой дороге в северо-восточном направлении до точки № 49;

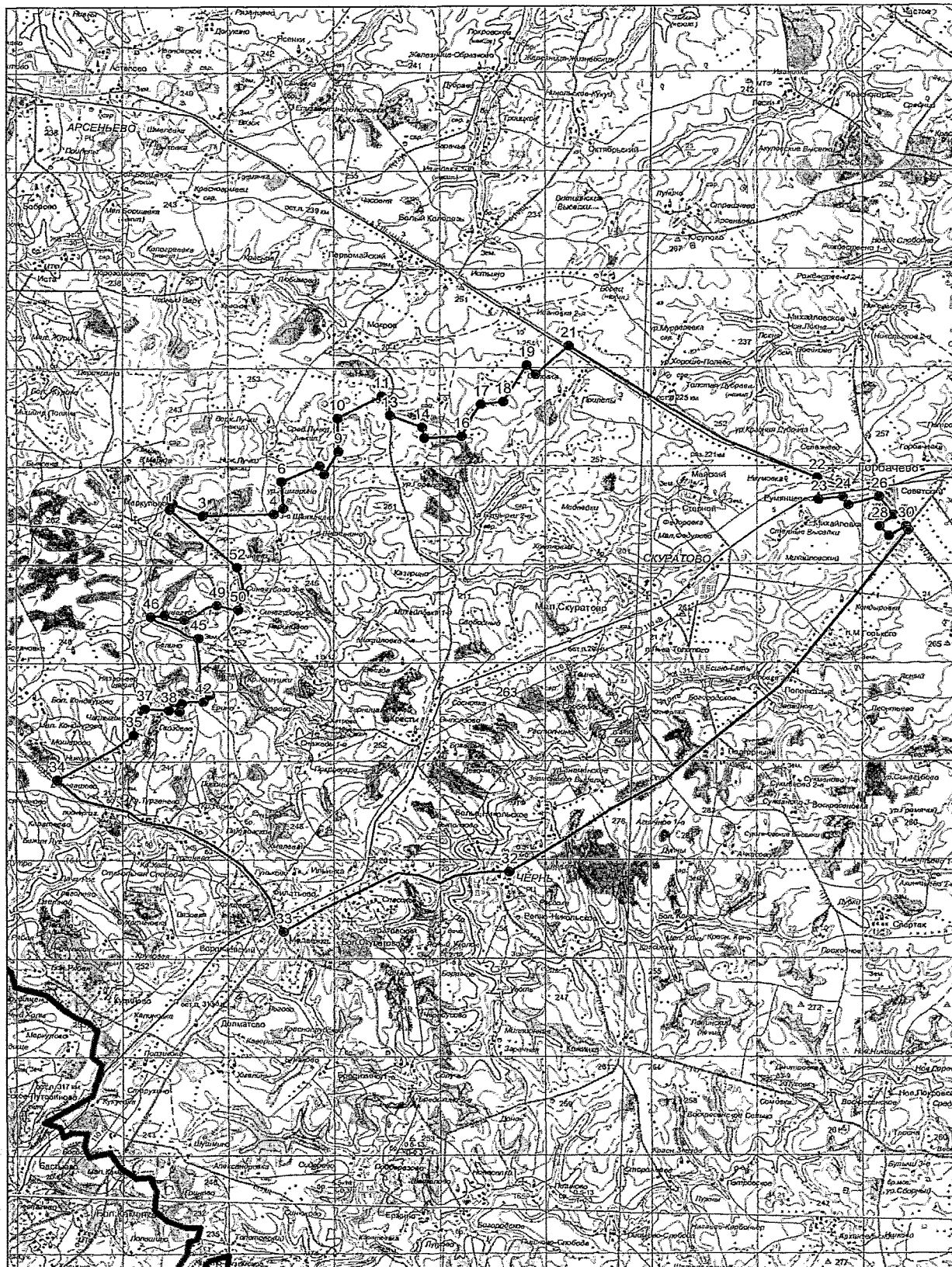
от точки № 49 (N53.55085 E36.75873), расположенной на грунтовой дороге, линия границы проходит по территории н.п. Синегубово 1-е в общем восточном направлении до точки № 50;

от точки № 50 (N53.54950 E36.77098), расположенной на территории н.п. Синегубово 1-е, линия границы проходит по территории н.п. Синегубово 1-е в северном направлении до точки № 51;

от точки № 51 (N53.55557 E36.77405), расположенной на грунтовой дороге, линия границы проходит по грунтовой дороге в северном направлении до точки № 52;

от точки № 52 (N53.56502 E36.76945) линия границы проходит по грунтовой дороге в северо-западном направлении до точки № 1.

"Скураговское" о/х ВСФО "Динамо"
Площадь 40338 га
Масштаб 1:200000



«Троицкое» о/х ООО «Охотник» Чернского района Тульской области
(площадь 15322 га)

Северо-восточная граница:

от точки № 1 (N53.58550 E36.72964), расположенной на грунтовой дороге, линия границы проходит по грунтовой дороге в юго-восточном направлении до точки № 2;

от точки № 2 (N53.56502 E36.76945) линия границы проходит по грунтовой дороге в южном направлении до точки № 3;

от точки № 3 (N53.55557 E36.77405) линия границы проходит по территории н.п. Синегубово 3-е в южном направлении до точки № 4;

от точки № 4 (N53.54950 E36.77098), расположенной на территории н.п. Синегубово 2-е, линия границы проходит по территории н.п. Синегубово 2-е в западном направлении до точки № 5;

от точки № 5 (N53.54950 E36.76715), расположенной на грунтовой дороге, линия границы проходит по грунтовой дороге в западном направлении до точки № 6;

от точки № 6 (N53.54995 E36.75299) линия границы проходит по грунтовой дороге в юго-западном направлении до точки № 7;

от точки № 7 (N53.54545 E36.74036) линия границы проходит по грунтовой дороге в западном направлении до точки № 8;

от точки № 8 (N53.54612 E36.72122) линия границы проходит по грунтовой дороге в юго-восточном направлении до точки № 9;

от точки № 9 (N53.53870 E36.74878) линия границы проходит по грунтовой дороге в южном направлении до точки № 10;

от точки № 10 (N53.51980 E36.75299) линия границы проходит по территории н.п. Ерино в юго-восточном направлении до точки № 11;

от точки № 11 (N53.51800 E36.75643) линия границы проходит по территории н.п. Ерино в юго-западном направлении до точки № 12;

от точки № 12 (N53.51552 E36.75261) линия границы проходит в западном направлении до точки № 13;

от точки № 13 (N53.51485 E36.74035) линия границы проходит в южном направлении до точки № 14;

от точки № 14 (N53.51170 E36.73921) линия границы проходит в северо-западном направлении до точки № 15;

от точки № 15 (N53.51530 E36.73576) линия границы проходит в юго-западном направлении до точки № 16;

от точки № 16 (N53.51215 E36.73308) линия границы проходит по территории н.п. Гвоздево в западном направлении до точки № 17;

от точки № 17 (N53.51215 E36.73308) линия границы проходит по территории н.п. Чаплыгино в юго-западном направлении до точки № 18;

от точки № 18 (N53.50742 E36.71394) линия границы проходит по территории н.п. Мал. Кондаурово в южном направлении до точки № 19;

от точки № 19 (N53.50270 E36.71356) линия границы проходит через н.п. Никольское в юго-западном направлении до точки № 20;

от точки № 20 (N53.48560 E36.67068), расположенной на автодороге Чернь – Троицкое-Бачурино (кадастровый номер 71:21:060201), линия границы проходит по автодороге Чернь – Троицкое-Бачурино (кадастровый номер 71:21:060201) через н.п. Санталово, Полтево, Овсянниково, Лобаново, Ветрово до точки № 21;

южная граница:

от точки № 21 (N53.43452 E36.60062), расположенной на автодороге Чернь – Троицкое-Бачурино (кадастровый номер 71:21:060201), линия границы проходит по автодороге Чернь – Троицкое-Бачурино (кадастровый номер 71:21:060201) через н.п. Жизнь, Петрово-Лукино, Костомарово, Троицкое-Бачурино до точки № 22;

от точки № 22 (N53.43385 E36.46855), расположенной на автодороге Чернь – Троицкое-Бачурино (кадастровый номер 71:21:060201), линия границы проходит в юго-западном направлении до точки № 23;

от точки № 23 (N53.43110 E36.46725), расположенной на среднем течении р. Зуша, линия границы проходит вниз по среднему течению р. Зуша до точки № 24;

от точки № 24 (N53.44797 E36.38418), расположенной на среднем течении р. Оки, линия границы проходит вниз по среднему течению р. Оки до точки № 25;

западная граница:

от точки № 25 (N53.45841 E36.37969), расположенной на среднем течении р. Оки, линия границы проходит по административной границе с Арсеньевским районом в северо-восточном направлении до точки № 26;

от точки № 26 (N53.46625 E36.40155) линия границы проходит по административной границе с Арсеньевским районом в северном направлении до точки № 27;

от точки № 27 (N53.47300 E36.40347) линия границы проходит по административной границе с Арсеньевским районом в восточном направлении до точки № 28;

от точки № 28 (N53.47615 E36.41495) линия границы проходит по административной границе с Арсеньевским районом в юго-восточном направлении до точки № 29;

от точки № 29 (N53.46805 E36.42644) линия границы проходит по административной границе с Арсеньевским районом в восточном направлении до точки № 30;

от точки № 30 (N53.46918 E36.43984) линия границы проходит по административной границе с Арсеньевским районом в юго-восточном направлении до точки № 31;

от точки № 31 (N53.46108 E36.44864) линия границы проходит по административной границе с Арсеньевским районом в общем восточном направлении через точку № 32 (N53.46378 E36.45974) до точки № 33;

от точки № 33 (N53.46468 E36.46855) линия границы проходит по административной границе с Арсеньевским районом в северном направлении до точки № 34;

от точки № 34 (N53.46468 E36.46855) линия границы проходит по административной границе с Арсеньевским районом в северо-восточном направлении до точки № 35;

от точки № 35 (N53.48178 E36.48922) линия границы проходит по административной границе с Арсеньевским районом в северо-западном направлении до точки № 36;

от точки № 36 (N53.49213 E36.47965) линия границы проходит по административной границе с Арсеньевским районом в северо-восточном направлении до точки № 37;

от точки № 37 (N53.49753 E36.48884) линия границы проходит по административной границе с Арсеньевским районом в юго-восточном направлении до точки № 38;

от точки № 38 (N53.49258 E36.49688) линия границы проходит по административной границе с Арсеньевским районом через н.п. Бандиково в северо-восточном направлении до точки № 39;

от точки № 39 (N53.51395 E36.53248) линия границы проходит по административной границе с Арсеньевским районом в юго-восточном направлении до точки № 40;

от точки № 40 (N53.50922 E36.54205) линия границы проходит по административной границе с Арсеньевским районом в северо-восточном направлении до точки № 41;

от точки № 41 (N53.51260 E36.54550) линия границы проходит по административной границе с Арсеньевским районом в юго-восточном направлении до точки № 42;

от точки № 42 (N53.50787 E36.55928) линия границы проходит по административной границе с Арсеньевским районом в общем северо-восточном направлении через точку № 43 (N53.51440 E36.56770) до точки № 44;

от точки № 44 (N53.51800 E36.57766) линия границы проходит по административной границе с Арсеньевским районом в северо-западном направлении до точки № 45;

от точки № 45 (N53.52205 E36.57038) линия границы проходит по административной границе с Арсеньевским районом в северном направлении до точки № 46;

от точки № 46 (N53.52970 E36.56809) линия границы проходит по административной границе с Арсеньевским районом в восточном направлении до точки № 47;

от точки № 47 (N53.53082 E36.58837) линия границы проходит по административной границе с Арсеньевским районом в северо-восточном направлении до точки № 48;

от точки № 48 (N53.53780 E36.59450) линия границы проходит по административной границе с Арсеньевским районом в восточном направлении до точки № 49;

от точки № 49 (N53.54005 E36.60254) линия границы проходит по административной границе с Арсеньевским районом в северном направлении до точки № 50;

от точки № 50 (N53.54387 E36.60330) линия границы проходит по административной границе с Арсеньевским районом в восточном направлении до точки № 51;

от точки № 51 (N53.54387 E36.60866) линия границы проходит по административной границе с Арсеньевским районом в северо-восточном направлении до точки № 52;

от точки № 52 (N53.54567 E36.61135) линия границы проходит по административной границе с Арсеньевским районом в юго-восточном направлении до точки № 53;

от точки № 53 (N53.54027 E36.62781) линия границы проходит по административной границе с Арсеньевским районом в северо-восточном направлении до точки № 54;

от точки № 54 (N53.54230 E36.63278) линия границы проходит по административной границе с Арсеньевским районом в юго-восточном направлении до точки № 55;

от точки № 55 (N53.54230 E36.63278) линия границы проходит по административной границе с Арсеньевским районом в общем восточном направлении через точку № 56 (N53.54072 E36.65920) до точки № 57;

от точки № 57 (N53.54342 E36.67872) линия границы проходит по административной границе с Арсеньевским районом в северо-западном направлении до точки № 58;

от точки № 58 (N53.54770 E36.67298) линия границы проходит по административной границе с Арсеньевским районом в северо-восточном направлении до точки № 59;

от точки № 59 (N53.54950 E36.67949) линия границы проходит по административной границе с Арсеньевским районом в восточном направлении до точки № 60;

от точки № 60 (N53.55242 E36.71547) линия границы проходит по административной границе с Арсеньевским районом в северном направлении до точки № 61;

от точки № 61 (N53.56660 E36.72122) линия границы проходит по административной границе с Арсеньевским районом в восточном направлении до точки № 62;

от точки № 62 (N53.56255 E36.73806) линия границы проходит по административной границе с Арсеньевским районом в северо-восточном направлении до точки № 63;

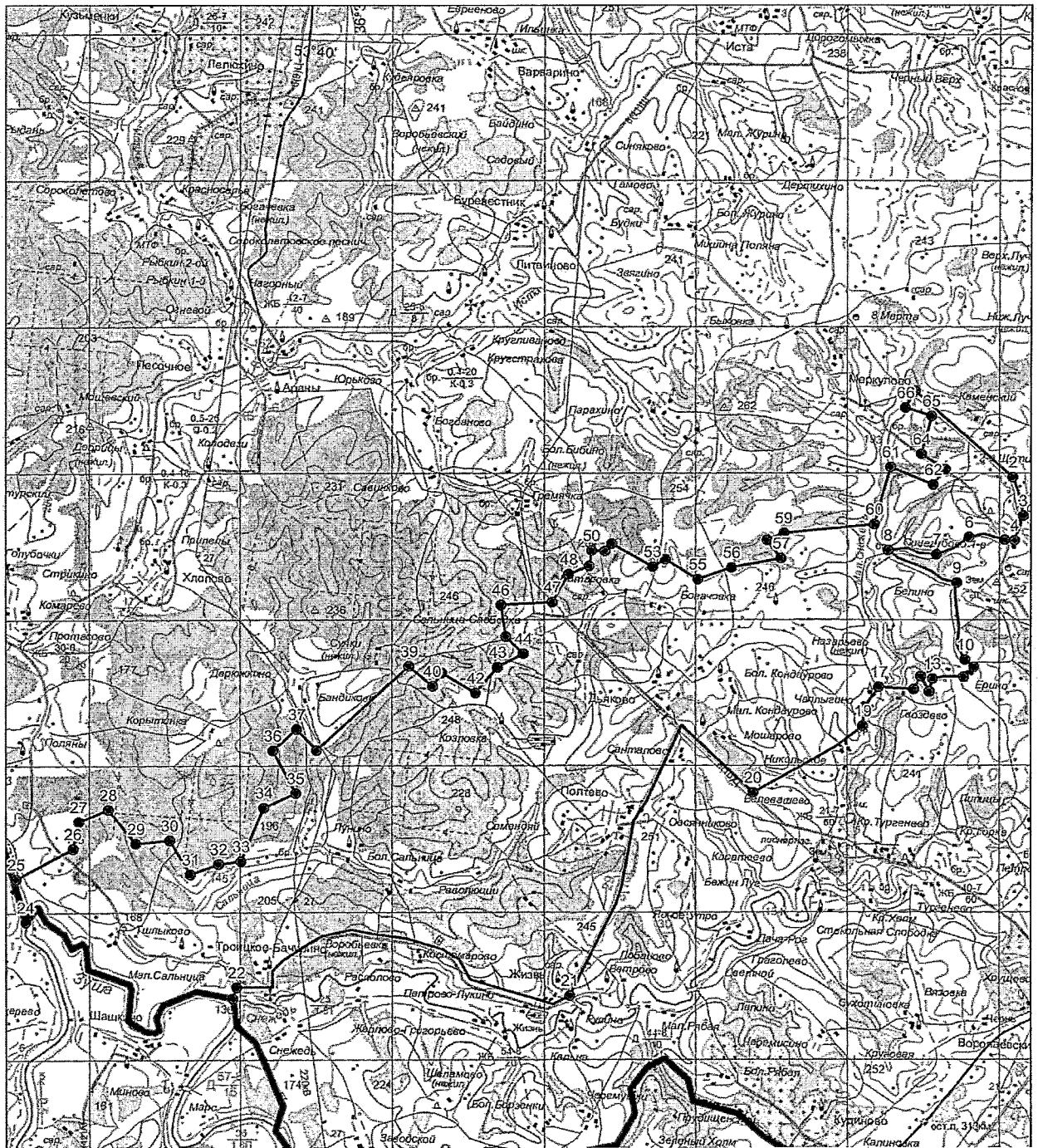
от точки № 63 (N53.56637 E36.74265) линия границы проходит по административной границе с Арсеньевским районом в северо-западном направлении до точки № 64;

от точки № 64 (N53.56997 E36.73308) линия границы проходит по административной границе с Арсеньевским районом в северном направлении до точки № 65;

от точки № 65 (N53.57942 E36.73653) линия границы проходит по административной границе с Арсеньевским районом в западном направлении до точки № 66;

от точки № 66 (N53.58122 E36.72619) линия границы проходит по административной границе с Арсеньевским районом в северо-восточном направлении до точки № 1.

"Троицкое" о/х ООО "Охотник"
Площадь 15322 га
Масштаб 1:150000



«Чернское» о/х ТРООО и Р Чернского района Тульской области
(площадь 22651 га)

Северо-восточная граница:

от точки № 1 (N53.58504 E37.15189), расположенной на автодороге Чернь – Горбачево (кадастровый номер 71:21:020301), линия границы проходит по автодороге Чернь – Горбачево (кадастровый номер 71:21:020301) до точки № 2;

от точки № 2 (N53.57914 E37.15997), расположенной на автодороге Чернь – Горбачево (кадастровый номер 71:21:020301) линия границы проходит по административной границе с Плавским районом по узкой полосе леса в юго-западном направлении до точки № 3;

от точки № 3 (N53.55354 E37.12471) линия границы проходит по административной границе с Плавским районом по узкой полосе леса в юго-восточном направлении до точки № 4;

от точки № 4 (N53.54746 E37.14079) линия границы проходит по административной границе с Плавским районом в юго-западном направлении до точки № 5;

от точки № 5 (N53.53981 E37.13160) линия границы проходит по административной границе с Плавским районом в юго-восточном направлении до точки № 6;

от точки № 6 (N53.53149 E37.13849) линия границы проходит по административной границе с Плавским районом в южном направлении до точки № 7;

от точки № 7 (N53.52294 E37.13313) линия границы проходит по административной границе с Плавским районом по территории н.п. Леонтьево в юго-восточном направлении до точки № 8;

от точки № 8 (N53.51011 E37.14576) линия границы проходит по административной границе с Плавским районом в юго-западном направлении до точки № 9;

от точки № 9 (N53.50382 E37.12777) линия границы проходит по административной границе с Плавским районом в южном направлении до точки № 10;

от точки № 10 (N53.49729 E37.13007) линия границы проходит по административной границе с Плавским районом в восточном направлении до точки № 11;

от точки № 11 (N53.49954 E37.14232) линия границы проходит по административной границе с Плавским районом в южном направлении до точки № 12;

от точки № 12 (N53.49054 E37.14806) линия границы проходит по административной границе с Плавским районом в восточном направлении до точки № 13;

от точки № 13 (N53.49054 E37.15916) линия границы проходит по административной границе с Плавским районом в южном направлении до точки № 14;

от точки № 14 (N53.48334 E37.16261) линия границы проходит по административной границе с Плавским районом в юго-восточном направлении до точки № 15;

от точки № 15 (N53.47929 E37.16835) линия границы проходит по административной границе с Плавским районом в северо-восточном направлении до точки № 16;

от точки № 16 (N53.48446 E37.17601) линия границы проходит по административной границе с Плавским районом в юго-восточном направлении до точки № 17;

от точки № 17 (N53.47659 E37.19438) линия границы проходит по административной границе с Плавским районом по грунтовой дороге в юго-западном направлении до точки № 18;

от точки № 18 (N53.46894 E37.18443) линия границы проходит по административной границе с Плавским районом в юго-восточном направлении до точки № 19;

от точки № 19 (N53.46106 E37.19246) линия границы проходит по административной границе с Плавским районом в восточном направлении до точки № 20;

от точки № 20 (N53.45994 E37.23802) линия границы проходит по административной границе с Плавским районом в северо-восточном направлении до точки № 21;

от точки № 21 (N53.46601 E37.24529) линия границы проходит по административной границе с Плавским районом в юго-восточном направлении до точки № 22;

от точки № 22 (N53.45319 E37.26214) линия границы проходит по административной границе с Плавским районом в юго-западном направлении до точки № 23;

от точки № 23 (N53.45049 E37.25754) линия границы проходит по административной границе с Плавским районом в юго-восточном направлении до точки № 24;

от точки № 24 (N53.44212 E37.26794), расположенной на грунтовой дороге, линия границы проходит по грунтовой дороге в юго-западном направлении до точки № 25;

от точки № 25 (N53.43065 E37.23594) линия границы проходит по территории н.п. Стар. Горки 1-е в юго-западном направлении до точки № 26;

от точки № 26 (N53.42795 E37.22637) линия границы проходит по территории н.п. Стар. Горки 2-е в юго-восточном направлении до точки № 27;

от точки № 27 (N53.42300 E37.23288) линия границы проходит в юго-восточном направлении до точки № 28;

от точки № 28 (N53.42030 E37.23671), расположенной на грунтовой дороге, линия границы проходит по грунтовой дороге в юго-западном направлении до точки № 29;

от точки № 29 (N53.41400 E37.22982) линия границы проходит по грунтовой дороге в общем южном направлении через точку № 30 (N53.40972 E37.22752) до точки № 31;

от точки № 31 (N53.40657 E37.22676), линия границы проходит по грунтовой дороге в юго-западном направлении до точки № 32;

южная граница:

от точки № 32 (N53.40005 E37.21527) линия границы проходит по территории н.п. Нов. Горки 2-е в восточном направлении до точки № 33;

от точки № 33 (N53.39825 E37.19958), расположенной на грунтовой дороге, линия границы проходит по грунтовой дороге в западном направлении до точки № 34;

от точки № 34 (N53.39870 E37.18809) линия границы проходит по грунтовой дороге в юго-западном направлении до точки № 35;

от точки № 35 (N53.38925 E37.15976) линия границы проходит по территории н.п. Нов. Деревня в юго-западном направлении до точки № 36;

от точки № 36 (N53.38587 E37.15555), расположенной на русле р. Розка, линия границы проходит вниз по руслу р. Розка до точки № 37;

западная граница:

от точки № 37 (N53.37849 E37.10058), расположенной на автомобильном мосту через р. Розка, линия границы проходит по автодороге Троицкое – Чернь (кадастровый номер 71:21:020501) через н.п. Юровка, Архангельское, Ишково, Булычи 3-е, Воскресенское, Луговка, Дмитровка, Кожинка, Репно-Никольское, Рассоха до точки № 38;

от точки № 38 (N53.45634 E36.91760), расположенной на автодороге Троицкое – Чернь (кадастровый номер 71:21:020501), линия границы проходит по автодороге Чернь – Горбачево (кадастровый номер 71:21:020501) через н. п. Чернь, Велье – Никольское, Подгорный, Западное, М. Горького, Кондыревка до точки № 1.

"Чернское" о/х ТРООО и Р
 Площадь 22651 га
 Масштаб 1:150000



«Карамышевское» о/х ОДОУ Щекинского района Тульской области
(площадь 9987га)

Северная граница:

от точки № 1 (N54.07576 E37.48306), расположенной на автодороге Щекино - Плеханово (кадастровый номер 71:22:030501), линия границы проходит по грунтовой дороге в восточном направлении до точки № 2;

от точки № 2 (N54.07643 E37.48918) линия границы проходит по грунтовой дороге в общем юго-восточном направлении через точку № 3 (N54.07373 E37.49110) до точки № 4;

от точки № 4 (N54.07283 E37.49378) линия границы проходит по грунтовой дороге в восточном направлении до точки № 5;

от точки № 5 (N54.07261 E37.49799) линия границы проходит по грунтовой дороге в юго-восточном направлении до точки № 6;

от точки № 6 (N54.06946 E37.50373) линия границы проходит по грунтовой дороге в восточном направлении до точки № 7;

восточная граница:

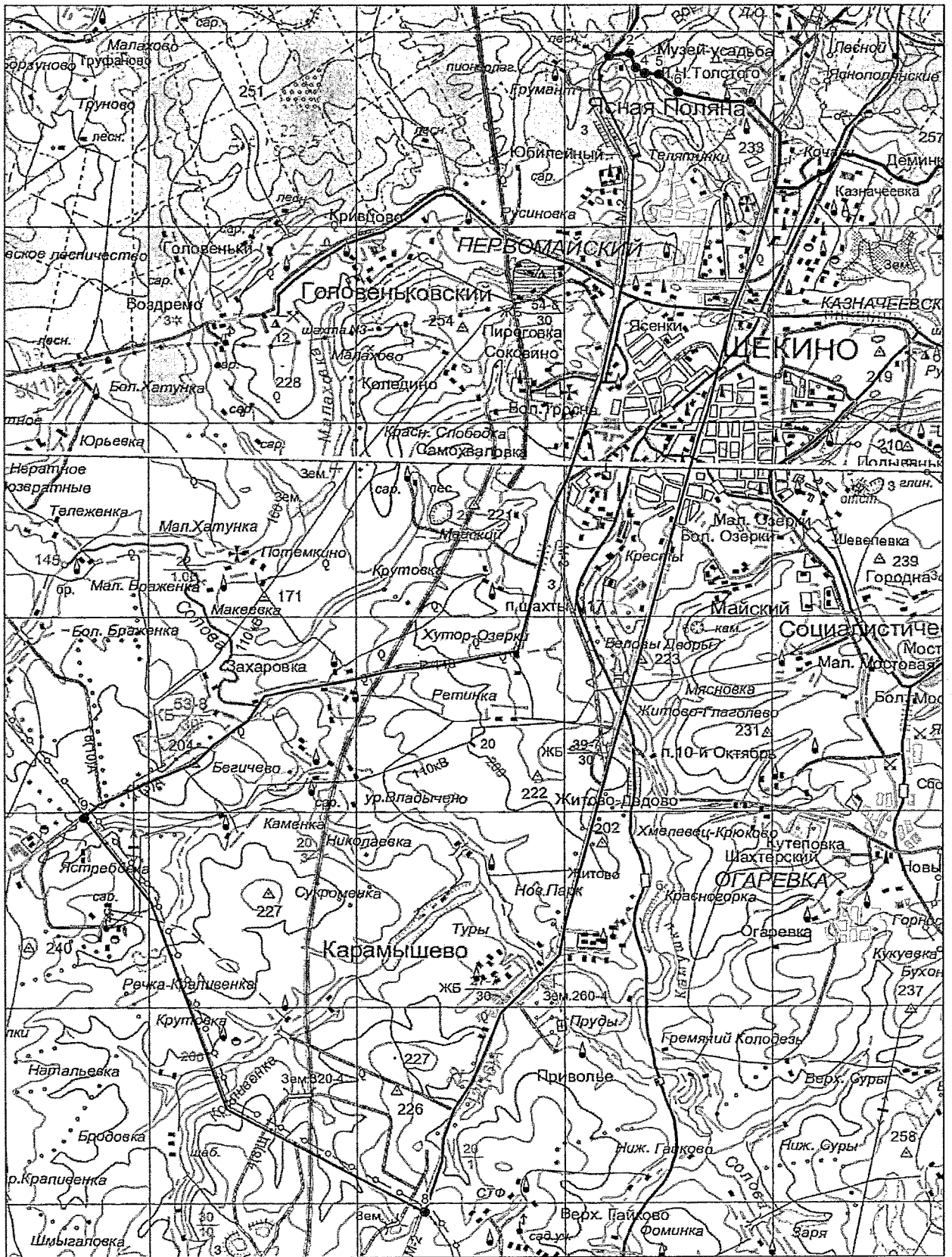
от точки № 7 (N54.06788 E37.52517), расположенной на автодороге Лихвинка - Лазарево, линия границы проходит по автодороге Лихвинка - Лазарево через н.п. Кочаки, Щекино, Кресты, Карамышево до точки № 8;

юго-западная граница:

от точки № 8 (N53.86242 E37.43692), расположенной на автодороге Ясная Поляна - Лазарево (кадастровый номер 71:22:030101), линия границы проходит по ЛЭП до точки № 9;

от точки № 9 (N53.93375 E37.33471), расположенной на автодороге Крапивна - Щекино (кадастровый номер 71:22:020501), линия границы проходит по автодороге Крапивна - Щекино (кадастровый номер 71:22:020501) через н.п. Бегичево, Захаровка, Хутор-Озерки, Первомайский, Юбилейный до точки № 1.

"Карамышевское" о/х ОДОУ Щекинского района
Площадь 9987 га
Масштаб 1:100000



«Крапивенское» о/х ООО «ЗУБР»
Щекинского района Тульской области (площадь 14756 га)

Северная граница:

от дер. Радуговище по руслу вниз по течению р. Мал. Колодня до дер. Храбрищево, далее на восток по административной границе Щекинского и Дубенского районов до р. Упы, затем по фарватеру вниз по течению р. Упы до дер. Никольское;

восточная граница:

от дер. Никольское по фарватеру вниз по течению р. Упы мимо дер. Супруты до дер. Орлово;

южная граница:

от дер. Орлово по фарватеру вниз по течению р. Упы мимо дер. Тризново, дер. Русаново, дер. Левенское до устья ручья Каменка, текущего через дер. Каменка;

западная граница:

от устья ручья Каменка, текущего через дер. Каменка, вверх по руслу по течению этого ручья до лесного кв. № 236, далее на север по восточным границам лесных кв. №№ 236, 235, 234, 233, 232, 231 Прудковского лесничества и по проселочной дороге до дер. Радуговище.

«Кураковское» о/х ОАО «Щекиназот» Щекинского, Дубенского района
Тульской области (площадь 6488 га)

Северная граница:

от точки № 1 (N54.109100 E37.123084), расположенной на автомобильном мосту через р. Упу, линия границы проходит по автодороге Воскресенское – Криволапово до точки № 2;

восточная:

от точки № 2 (N54.112320 E37.205310), расположенной на автодороге Воскресенское – Криволапово, линия границы проходит по автодороге Воскресенское – Криволапово в южном направлении до точки № 3;

от точки № 3 (N54.095688 E37.212342), расположенной на автомобильной дороге Воскресенское – Криволапово, линия границы проходит по насыпной дороге вдоль щебеночного карьера в юго-восточном направлении точки № 4;

от точки № 4 (N54.083464 E37.241665), расположенной в н.п. Кураково, линия границы проходит по грунтовой дороге в юго-восточном направлении до точки № 5;

от точки № 5 (N54.066543 E37.261406), расположенной на западной окраине н.п. Лесной, линия границы проходит по западным границам лесных кварталов №№ 106, 107, 108, 111, 112, 113 Крюковского лесничества в южном направлении до точки № 6;

от точки № 6 (N54.0333987 E37.278341), расположенной на юго-западном углу лесного квартала № 113, линия границы проходит по грунтовой дороге в юго-восточном направлении до точки № 7;

от точки № 7 (N54.031877 E37.289509), расположенной на южной окраине Крюковского лесничества, линия границы проходит по насыпной дороге в южном направлении до точки № 8;

южная граница:

от точки № 8 (N54.013209 E37.296014), расположенной на автодороге Первомайский – Селиваново, линия границы проходит по автодороге Первомайский – Селиваново до точки № 9;

от точки № 9 (N54.013071 E37.275349), расположенной на автодороге Первомайский – Селиваново, линия границы проходит по автодороге Первомайский – Селиваново до точки № 10;

от точки № 10 (N53.996652 E37.254020), расположенной на автомобильном мосту через р. Солова, линия границы проходит вниз по среднему течению р. Солова до точки № 11;

западная граница:

от точки № 11 (N54.009554 E37.235877), расположенной в устье р. Солова, линия границы проходит вверх по среднему течению р. Упы до точки № 1.

* В территорию охотничьего хозяйства «Кураковское» не входит площадь охотничьего хозяйства «Воскресенское» площадью 365 га.

"Кураковское" о/х ОАО "Щекиноазот"

Площадь 6488 га

Масштаб 1:100000



«Щекинское» о/х ТРООО и Р Щекинского района Тульской области
(площадь 87426 га)

Северная граница:

от точки № 1 (N54.01051 E37.23766), расположенной в устье р. Упы, линия границы проходит вверх по среднему течению р. Солова до точки № 2;

от точки № 2 (N53.99679 E37.25604), расположенной на автомобильном мосту через р. Солова, линия границы проходит по автодороге Селиваново – Щекино (кадастровый номер 71:22:020101) через н.п. Спасское, Нератное, Бол. Хатунка, Воздремо, Головеньки, Кривцово, Головеньковский, Русиновка, Первомайский до точки № 3;

от точки № 3 (N54.03503 E37.48918), расположенной на автодороге Селиваново – Щекино (кадастровый номер 71:22:020101), линия границы проходит по автодороге Первомайский – Пришня через н.п. Ясенки, Бол. Тросна, Хутор-Озерки, Захаровка до точки № 4;

от точки № 4 (N53.93378 E37.33469), расположенной на автодороге Первомайский – Пришня, линия границы проходит по ЛЭП в юго-восточном направлении до точки № 5;

от точки № 5 (N53.91822 E37.35500) линия границы проходит по ЛЭП в южном направлении до точки № 6;

от точки № 6 (N53.88065 E37.37835) линия границы проходит по ЛЭП в юго-восточном направлении до точки № 7;

от точки № 7 (N53.86242 E37.43692), расположенной на автодороге Плавск – Щекино, линия границы проходит по автодороге Плавск – Щекино через н.п. Карамышево, Туры, Беловы, Бол. Озерки, Щекино до точки № 8;

от точки № 8 (N54.05416 E37.54431), расположенной на автодороге Плавск – Щекино линия границы проходит по территории н.п. Казначеевка в северо-восточном направлении до точки № 9;

от точки № 9 (N54.05866 E37.55196), расположенной на территории н.п. Казначеевка, линия границы проходит по грунтовой дороге в восточном направлении до точки № 10;

от точки № 10 (N54.05663 E37.56421), расположенной на грунтовой дороге, линия границы проходит по грунтовой дороге в юго-восточном направлении до точки № 11;

от точки № 11 (N54.05326 E37.57417), расположенной на грунтовой дороге, линия границы проходит в восточном направлении до точки № 12;

от точки № 12 (N54.05393 E37.57723) линия границы проходит в северо-восточном направлении до точки № 13;

от точки № 13 (N54.05663 E37.58029) линия границы проходит в восточном направлении до точки № 14;

от точки № 14 (N54.05641 E37.58335) линия границы проходит в северо-восточном направлении до точки № 15;

от точки № 15 (N54.05641 E37.58335), расположенной на грунтовой дороге, линия границы проходит по территории н.п. Деминка в восточном направлении до точки № 16;

от точки № 16 (N54.05641 E37.58335), расположенной на территории н.п. Деминка, линия границы проходит в южном направлении до точки № 17;

от точки № 17 (N54.05258 E37.59446) линия границы проходит в юго-восточном направлении до точки № 18;

от точки № 18 (N54.04741 E37.60096) линия границы проходит в северо-восточном направлении до точки № 19;

от точки № 19 (N54.04831 E37.60479) линия границы проходит в юго-восточном направлении до точки № 20;

от точки № 20 (N54.04628 E37.60709) линия границы проходит в восточном направлении до точки № 21;

от точки № 21 (N54.04673 E37.60939) линия границы проходит в юго-восточном направлении до точки № 22;

от точки № 22 (N54.04673 E37.60939) линия границы проходит в южном направлении до точки № 23;

от точки № 23 (N54.04313 E37.61092) линия границы проходит в юго-восточном направлении до точки № 24;

от точки № 24 (N54.03908 E37.61360) линия границы проходит в юго-западном направлении до точки № 25;

от точки № 25 (N54.03661 E37.61168) линия границы проходит в западном направлении до точки № 26;

от точки № 26 (N54.03706 E37.60939) линия границы проходит в южном направлении до точки № 27;

от точки № 27 (N54.03503 E37.60939) линия границы проходит в восточном направлении до точки № 28;

от точки № 28 (N54.03458 E37.61398) линия границы проходит в северо-восточном направлении до точки № 29;

от точки № 29 (N54.03683 E37.61781) линия границы проходит через н.п. Смирное в юго-восточном направлении до точки № 30;

от точки № 30 (N54.03166 E37.63312) линия границы проходит в южном направлении до точки № 31;

от точки № 31 (N54.02490 E37.63274) линия границы проходит в юго-восточном направлении до точки № 32;

от точки № 32 (N54.02130 E37.63848) линия границы проходит в южном направлении до точки № 33;

от точки № 33 (N54.01996 E37.63848) линия границы проходит в восточном направлении до точки № 34;

от точки № 34 (N54.01996 E37.63848) линия границы проходит в северном направлении до точки № 35;

от точки № 35 (N54.02221 E37.64460) линия границы проходит в восточном направлении до точки № 36;

от точки № 36 (N54.02468 E37.65685) линия границы проходит в юго-восточном направлении до точки № 37;

от точки № 37 (N54.01838 E37.66681) линия границы проходит в северо-восточном направлении до точки № 38;

от точки № 38 (N54.01973E37.66910) линия границы проходит в юго-восточном направлении до точки № 39;

от точки № 39 (N54.01568 E37.68174) линия границы проходит в северо-восточном направлении до точки № 40;

от точки № 40 (N54.01748 E37.68442) линия границы проходит в восточном направлении до точки № 41;

восточная граница:

от точки № 41 (N54.01771 E37.69131), расположенной на среднем течении р. Упы, линия границы проходит вверх по среднему течению р. Упы до точки № 42;

от точки № 42 (N53.94548 E37.66068), расположенной на акватории Щекинского водохранилища, линия границы проходит в западном направлении до точки № 43;

от точки № 43 (N53.94638 E37.65341), расположенной на территории н.п. Советск, линия границы проходит по территории н.п. Советск в юго-западном направлении до точки № 44;

от точки № 44 (N53.93131 E37.61972), расположенной на ЛЭП, линия границы проходит по ЛЭП в общем юго-западном направлении через точку № 45 (N53.92658 E 37.61627) до точки № 46;

от точки № 46 (N53.89913 E37.57684), расположенной на ЛЭП, линия границы проходит по ЛЭП в южном направлении до точки № 47;

от точки № 47 (N53.84603 E37.56152), расположенной на ЛЭП, линия границы проходит по ЛЭП в юго-западном направлении до точки № 48;

от точки № 48 (N53.82308 E37.52477), расположенной на автодороге Лазарево – Пирогово 2-е (кадастровый номер 71:22:080101), линия границы проходит по автодороге Лазарево – Пирогово 2-е (кадастровый номер 71:22:080101) через н.п. Ржаво, Зубаревка до точки № 49;

от точки № 49 (N53.77673 E37.64268), расположенной на среднем течении р. Упы, линия границы проходит вверх по среднему течению р. Упы до точки № 50;

от точки № 50 (N53.73128 E37.58793), расположенной на среднем течении р. Упы, линия границы проходит по административной границе с Тепло-Огаревским районом в западном направлении до точки № 51;

от точки № 51 (N53.73331 E37.57645) линия границы проходит по административной границе с Тепло-Огаревским районом в юго-западном направлении до точки № 52;

от точки № 52 (N53.72813 E37.56343) линия границы проходит по административной границе с Тепло-Огаревским районом в южном направлении до точки № 53;

от точки № 53 (N53.72363 E37.56037) линия границы проходит по административной границе с Тепло-Огаревским районом в западном направлении до точки № 54;

от точки № 54 (N53.71936 E37.54123) линия границы проходит по административной границе с Тепло-Огаревским районом в юго-восточном направлении до точки № 55;

от точки № 55 (N53.70473 E37.55845) линия границы проходит по административной границе с Тепло-Огаревским районом в южном направлении до точки № 56;

южная граница:

от точки № 56 (N53.69618 E37.55386) линия границы проходит по административной границе с Тепло-Огаревским районом в юго-западном направлении до точки № 57;

от точки № 57 (N53.69101 E37.53434) линия границы проходит в общем западном направлении через точку № 58 (N53.68988 E37.51098) до точки № 59;

от точки № 59 (N53.69528 E37.47577) линия границы проходит по административной границе с Плавским районом в северо-восточном направлении до точки № 60;

от точки № 60 (N53.70653 E37.48534) линия границы проходит по административной границе с Плавским районом в западном направлении до точки № 61;

от точки № 61 (N53.71059 E37.43825) линия границы проходит по административной границе с Плавским районом в северо-восточном направлении до точки № 62;

от точки № 62 (N53.72071 E37.45241) линия границы проходит по административной границе с Плавским районом в северо-западном направлении до точки № 63;

от точки № 63 (N53.72566 E37.44552) линия границы проходит по административной границе с Плавским районом в юго-западном направлении до точки № 64;

от точки № 64 (N53.72229 E37.43442) линия границы проходит по административной границе с Плавским районом в северо-западном направлении до точки № 65;

от точки № 65 (N53.72679 E37.41528) линия границы проходит по административной границе с Плавским районом в общем западном направлении через точку № 66 (N53.72498 E37.40494) до точки № 67;

от точки № 67 (N53.72566 E37.39116) линия границы проходит по административной границе с Плавским районом в северо-западном направлении до точки № 68;

от точки № 68 (N53.73534 E37.38159) линия границы проходит по административной границе с Плавским районом в северном направлении до точки № 69;

от точки № 69 (N53.73804 E37.38312) линия границы проходит по административной границе с Плавским районом в северо-западном направлении до точки № 70;

от точки № 70 (N53.74164 E37.36972) линия границы проходит по административной границе с Плавским районом в юго-западном направлении до точки № 71;

от точки № 71 (N53.73534 E37.36169) линия границы проходит по административной границе с Плавским районом в западном направлении до точки № 72;

от точки № 72 (N53.73601 E37.35211) линия границы проходит по административной границе с Плавским районом в южном направлении до точки № 73;

от точки № 73 (N53.72724 E37.35173) линия границы проходит по административной границе с Плавским районом в западном направлении до точки № 74;

западная граница:

от точки № 74 (N53.72724 E37.34178), расположенной на железной дороге Плавск – Щекино (кадастровый номер 71:22:060201), линия границы проходит по железной дороге Плавск – Щекино (кадастровый номер 71:22:060201) через н.п. Рязановка до точки № 75;

от точки № 75 (N53.75806 E37.35212), расположенной на железной дороге Плавск – Щекино (кадастровый номер 71:22:060201), линия границы проходит по административной границе с Плавским районом в северо-западном направлении до точки № 76;

от точки № 76 (N53.76796 E37.32800) линия границы проходит по административной границе с Плавским районом в северо-восточном направлении до точки № 77;

от точки № 77 (N53.79249 E37.34982) линия границы проходит по административной границе с Плавским районом в северном направлении до точки № 78;

от точки № 78 (N53.80756 E37.33872) линия границы проходит по административной границе с Плавским районом в западном направлении до точки № 79;

от точки № 79 (N53.80463 E37.32073) линия границы проходит по административной границе с Плавским районом в общем северо-западном направлении через точку № 80 (N53.80756 E37.30848) до точки № 81;

от точки № 81 (N53.82084 E37.28168) линия границы проходит по административной границе с Плавским районом в юго-западном направлении до точки № 82;

от точки № 82 (N53.81386 E37.27326) линия границы проходит по административной границе с Плавским районом в северном направлении до точки № 83;

от точки № 83 (N53.83096 E37.27020) линия границы проходит по административной границе с Плавским районом в общем западном направлении через точку № 84 (N53.82916 E37.25948) до точки № 85;

от точки № 85 (N53.83051 E37.25182) линия границы проходит по административной границе с Плавским районом в юго-западном направлении до точки № 86;

от точки № 86 (N53.82421 E37.24455) линия границы проходит по административной границе с Плавским районом в западном направлении до точки № 87;

от точки № 87 (N53.82601 E37.23383) линия границы проходит по административной границе с Плавским районом в южном направлении до точки № 88;

от точки № 88 (N53.82264 E37.23344) линия границы проходит по административной границе с Плавским районом в юго-восточном направлении до точки 89;

от точки № 89 (N53.82016 E37.23880) линия границы проходит через н.п. Косая Губа в юго-западном направлении до точки № 90;

от точки № 90 (N53.81656 E37.23000) линия границы проходит по административной границе с Плавским районом в северо-западном направлении до точки № 91;

от точки № 91 (N53.81971 E37.22579) линия границы проходит по административной границе с Плавским районом в юго-западном направлении до точки № 92;

от точки № 92 (N53.81634 E37.21430) линия границы проходит по административной границе с Плавским районом в западном направлении до точки № 93;

от точки № 93 (N53.81566 E37.20205) линия границы проходит по административной границе с Плавским районом в юго-западном направлении до точки № 94;

от точки № 94 (N53.81206 E37.19440) линия границы проходит по административной границе с Плавским районом в западном направлении до точки № 95;

от точки № 95 (N53.81049 E37.16607) линия границы проходит по административной границе с Плавским районом в северном направлении до точки № 96;

от точки № 96 (N53.81454 E37.16607) линия границы проходит по административной границе с Плавским районом в западном направлении до точки № 97;

от точки № 97 (N53.81521 E37.15956) линия границы проходит по административной границе с Плавским районом в северном направлении до точки № 98;

от точки № 98 (N53.81904 E37.15688) линия границы проходит по административной границе с Плавским районом в западном направлении до точки № 99;

от точки № 99 (N53.81769 E37.14540) линия границы проходит по административной границе с Плавским районом в северном направлении до точки № 100;

от точки № 100 (N53.82151 E37.14425) линия границы проходит по административной границе с Плавским районом в юго-западном направлении до точки № 101;

от точки № 101 (N53.81881 E37.13391) линия границы проходит по административной границе с Плавским районом в северо-западном направлении до точки № 102;

от точки № 102 (N53.82556 E37.11936) линия границы проходит по административной границе с Плавским районом в западном направлении до точки № 103;

от точки № 103 (N53.82421 E37.10941) линия границы проходит по административной границе с Плавским районом в юго-западном направлении до точки № 104;

от точки № 104 (N53.82084 E37.10367) линия границы проходит по административной границе с Плавским районом в северо-западном направлении до точки № 105;

от точки № 105 (N53.82399 E37.09792) линия границы проходит по административной границе с Арсеньевским районом в северо-восточном направлении до точки № 106;

от точки № 106 (N53.83366 E37.10520) линия границы проходит по административной границе с Арсеньевским районом в северо-западном направлении до точки № 107;

от точки № 107 (N53.83861 E37.08989) линия границы проходит по административной границе с Арсеньевским районом в юго-западном направлении до точки № 108;

от точки № 108 (N53.83636 E37.08338) линия границы проходит по административной границе с Арсеньевским районом в северо-западном направлении до точки № 109;

от точки № 109 (N53.83861 E37.07840) линия границы проходит по административной границе с Арсеньевским районом в юго-западном направлении до точки № 110;

от точки № 110 (N53.83659 E37.07075) линия границы проходит по административной границе с Арсеньевским районом в северо-западном направлении до точки № 111;

от точки № 111 (N53.83906 E37.06500), расположенной на среднем течении р. Холохольня, линия границы проходит вниз по среднему течению р. Холохольня до точки № 112;

от точки № 112 (N53.87866 E37.11515), расположенной на среднем течении р. Холохольня, линия границы проходит по административной границе с Одоевским районом в общем северном направлении через точку № 113 (N53.88069 E37.11630) до точки № 114;

от точки № 114 (N53.89171 E37.10979) линия границы проходит по административной границе с Одоевским районом в западном направлении до точки № 115;

от точки № 115 (N53.89239 E37.09180) линия границы проходит по административной границе с Одоевским районом в северном направлении до точки № 116;

от точки № 116 (N53.90431 E37.08874), расположенной на среднем течении р. Казарка, линия границы проходит вверх по среднему течению р. Казарка до точки № 117;

от точки № 117 (N53.91309 E37.06998) линия границы проходит по административной границе с Одоевским районом в западном направлении до точки № 118;


от точки № 118 (N53.90612 E37.03782) линия границы проходит по административной границе с Одоевским районом в северном направлении до точки № 119;

от точки № 119 (N53.91714 E37.03208) линия границы проходит по административной границе с Одоевским районом в общем северо-восточном направлении через точку № 120 (N53.92434 E37.04625) до точки № 121;

от точки № 121 (N53.93469 E37.05352) линия границы проходит по административной границе с Одоевским районом в северо-западном направлении до точки № 122;

от точки № 122 (N53.93649 E37.04816), расположенной на среднем течении р. Упы, линия границы проходит вверх по среднему течению р. Упы до точки № 1.

"Щекинское" о/х ТРООО и Р
Площадь 87426 га
Масштаб 1:200000



О/х ООО ордена Ленина племзавод - колхоз «Новая Жизнь»
им. И.М. Семенова Щекинского, Тепло-Огаревского районов
Тульской области (площадь 24048 га)

Северо-восточная граница:

от точки № 1 (N53.94638 E37.65341), расположенной на территории н.п. Советск, линия границы проходит в восточном направлении до точки № 2;

от точки № 2 (N53.94548 E37.66068), расположенной на акватории Щекинского водохранилища, линия границы проходит по акватории Щекинского водохранилища до точки № 3;

от точки № 3 (N53.89553 E37.71695), расположенной на акватории Щекинского водохранилища, линия границы проходит вверх по среднему течению р. Упы до точки № 4;

от точки № 4 (N53.84603 E37.70508), расположенной на среднем течении р. Упы, линия границы проходит в южном направлении до точки № 5;

от точки № 5 (N53.83613 E37.70202), расположенной на среднем течении р. Упы, линия границы проходит вверх по среднему течению р. Упы до точки № 6;

от точки № 6 (N53.80778 E37.68135), расположенной на среднем течении р. Уперт, линия границы проходит вниз по среднему течению р. Уперт до точки № 7;

южная граница:

от точки № 7 (N53.78573 E37.83064), расположенной на автодороге Киреевск - Механизаторов (кадастровый номер 71:19:010301), линия границы проходит по автодороге Киреевск - Механизаторов (кадастровый номер 71:19:010301) через н.п. Алексеевка, Северный, Механизаторов до точки № 8;

западная граница:

от точки № 8 (N53.69236 E37.63693), расположенной на автомобильном мосту через р. Упы, линия границы проходит вниз по среднему течению р. Упы до точки № 9;

от точки № 9 (N53.77673 E37.64268), расположенной на среднем течении р. Упы, линия границы проходит по территории н.п. Пирогово 2-е в западном направлении до точки № 10;

от точки № 10 (N53.77763 E37.63847), расположенной на автодороге Пирогово 2-е - Лазарево (кадастровый номер 71:22:080101), линия границы проходит по автодороге Пирогово 2-е - Лазарево (кадастровый номер 71:22:080101) через н.п. Зубаревка, Ржаво до точки № 11;

от точки № 11 (N53.82308 E37.52477), расположенной на автодороге Пирогово 2-е - Лазарево (кадастровый номер 71:22:080101), линия границы проходит по территории ЛЭП в северо-восточном направлении до точки № 12;

от точки № 12 (N53.84603 E37.56152), расположенной на территории ЛЭП, линия границы проходит по территории ЛЭП в северном направлении до точки № 13;

от точки № 13 (N53.89913 E37.57684), расположенной на территории ЛЭП, линия границы проходит по территории ЛЭП в общем северо-восточном направлении через точку № 14 (N53.93131 E37.61972) до точки № 1.

О/х ООО ордена Ленина племзавод - колхоз "Новая Жизнь" им. И.М. Семенова
Площадь 24048 га
Масштаб 1:150000



«Денисовское» о/х ООО «Ридин» Ясногорского района Тульской области
(площадь 14336 га)

Северная граница:

от точки № 1 (N54.462205 E37.697726), расположенной на железнодорожной дороге Тула – Москва линия границы проходит по автодороге Ясногорск – Горшково в восточном направлении до точки №2;

от точки № 2 (N54.459929 E37.858394), расположенной на автодороге Денисово – Горшково, линия границы проходит по автодороге Денисово – Горшково через н.п. Бурдуково, Бураково до точки № 3;

восточная граница:

от точки № 3 (N54.4526039 E37.988874), расположенной в н.п. Горшково, линия границы проходит вниз по течению руч. Полевая Веркуша до точки № 4;

от точки № 4 (N54.414648 E38.000341), расположенной в русле руч. Полевая Веркуша, линия границы проходит по северо-западным границам лесных кварталов № 2, 1, 11 и северным границам лесных кварталов №№ 10, 9, 8, 7 Осетровского лесничества в юго-западном направлении до точки № 5;

от точки № 5 (N54.394602 E37.951058), линия границы проходит по западной границе лесных кварталов №№ 18, 30, 42, 54 Осетровского лесничества в южном направлении до точки № 6;

от точки № 6 (N54.376155 E37.968430), расположенной на западной границе лесного квартала № 54 Осетровского лесничества, линия границы проходит по проселочной дороге через н.п. Квашино до точки № 7;

южная граница:

от точки № 7 (N54.359394 E37.949364) расположенной в н.п. Филатово, линия границы проходит по проселочной дороге до точки № 8;

от точки № 8 (N54.368396 E37.931190), расположенной в н.п. Чертовое, линия границы проходит вверх по среднему течению р. Осетр мимо н.п. Екатериновска до точки № 9;

от точки № 9 (N54.394224 E37.906401), расположенной в русле р. Осетр, линия границы проходит вверх по течению ручья мимо н.п. Троицкое до точки № 10;

от точки № 10 (N54.395225 E37.835498), расположенной на северо-восточном углу лесного квартала № 47, линия границы проходит по северным границам лесных кварталов № 47, 44, 40, 35 Народного лесничества в западном направлении до точки № 11;

от точки № 11 (N54.388606 E37.779776), расположенной на западной границе лесного квартала №35, линия границы по проселочным дорогам через деревни Ивановка, Ершово, Майорова, Фуньково, Барыбино до точки № 12;

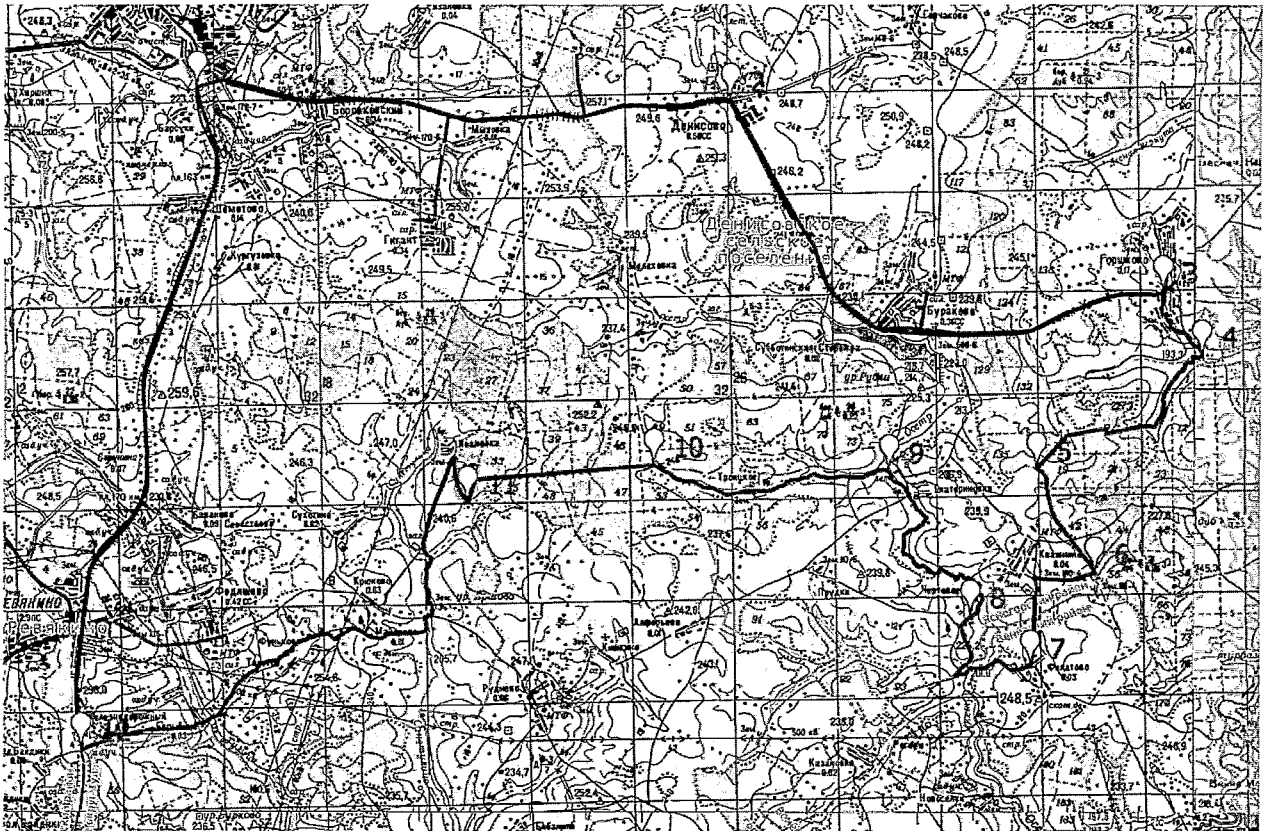
западная граница:

от точки № 12 (N54.344580 E37.663441), расположенной на железной дороге Тула – Москва у н.п. Малые Байдики, линия границы проходит по железной дороге в северном направлении до точки № 1.

«Денисовское» о/х ООО «Ридин»

Площадь 14336 га

Масштаб 1:100000



«Жерновское» о/х ОДОУ Ясногорского района Тульской области
(площадь 18730 га)

Северная граница:

от точки № 1 (N54.83127 E37.74777), расположенной на среднем течении р. Оки, линия границы проходит вниз по среднему течению р. Оки до точки № 2;

восточная граница:

от точки № 2 (N54.83982 E37.97324), расположенной на среднем течении р. Оки, линия границы проходит вверх по среднему течению р. Беспута до точки № 3;

от точки № 3 (N54.77097 E37.97669), расположенной на среднем течении р. Беспута, линия границы проходит по административной границе с Московской областью в общем северо-восточном направлении через точку № 4 (N54.77547 E37.98205) до точки № 5;

от точки № 5 (N54.78357 E37.99851) линия границы проходит по административной границе с Московской областью в восточном направлении до точки № 6;

от точки № 6 (N54.78177 E38.01612) линия границы проходит по административной границе с Московской областью в южном направлении до точки № 7;

от точки № 7 (N54.77772 E38.01459) линия границы проходит по административной границе с Московской областью в юго-восточном направлении до точки № 8;

от точки № 8 (N54.76444 E38.04062) линия границы проходит по административной границе с Московской областью в общем южном направлении через точку № 9 (N54.74352 E38.04483) до точки № 10;

от точки № 10 (N54.73542 E38.04330) линия границы проходит по административной границе с Московской областью в западном направлении до точки № 11;

от точки № 11 (N54.73542 E38.03143) линия границы проходит по административной границе с Московской областью в южном направлении до точки № 12;

от точки № 12 (N54.72529 E38.02722) линия границы проходит по административной границе с Московской областью в юго-восточном направлении до точки № 13;

южная граница:

от точки № 13 (N54.72034 E38.03220) линия границы проходит по территории н.п. Жижельна в общем западном направлении через точки № 14 (N54.71880 E38.02593), № 15 (N54.71812 E38.01866) до точки № 16;

от точки № 16 (N54.71587 E38.00908), расположенной на территории н.п. Жижельна, линия границы проходит в северо-западном направлении до точки № 17;

от точки № 17 (N54.71790 E37.99951) линия границы проходит через н.п. Акимовка в общем западном направлении через точки № 18 (N54.71677 E37.99416), № 19 (N54.71542 E37.98726), № 20 (N54.71497 E37.97693) до точки № 21;

от точки № 21 (N54.71542 E37.97042), расположенной на русле ручья, впадающего в р. Беспута, линия границы проходит по руслу ручья, впадающего в р. Беспута до точки № 22;

от точки № 22 (N54.71092 E37.93520), расположенной на автодороге Иваньково – Спицинский (кадастровый номер 71:23:040305), линия границы проходит по автодороге Иваньково – Спицинский (кадастровый номер 71:23:040305) до точки № 23;

от точки № 23 (N54.71475 E37.93290), расположенной на автодороге Иваньково – Спицинский (кадастровый номер 71:23:040305), линия границы проходит по грунтовой дороге в западном направлении до точки № 24;

от точки № 24 (N54.70687 E37.88352), расположенной на грунтовой дороге, линия границы проходит по территории н.п. Кузьмицево в западном направлении до точки № 25;

от точки № 25 (N54.70485 E37.87089), расположенной на грунтовой дороге, линия границы проходит по грунтовой дороге в западном направлении до точки № 26;

от точки № 26 (N54.70868 E37.80581), расположенной на территории н.п. Климовское, линия границы проходит по территории н.п. Климовское в северо-западном направлении до точки № 27;

западная граница:

от точки № 27 (N54.71070 E37.80236), расположенной на автодороге Климовское – Иваньково (кадастровый номер 71:23:040210), линия границы проходит по автодороге Климовское – Иваньково (кадастровый номер 71:23:040210) через н.п. Климовское до точки № 28;

от точки № 28 (N54.73387 E37.87433), расположенной на автодороге Климовское – Иваньково (кадастровый номер 71:23:040210), линия границы проходит по грунтовой дороге в северо-западном направлении до точки № 29;

от точки № 29 (N54.74040 E37.86821), расположенной на грунтовой дороге, линия границы проходит по грунтовой дороге в северном направлении до точки № 30;

от точки № 30 (N54.74513 E37.87050), расположенной на грунтовой дороге, линия границы проходит по грунтовой дороге в северо-западном направлении до точки № 31;

от точки № 31 (N54.75007 E37.86629), расположенной на территории н.п. Вележево, линия границы проходит по территории н.п. Вележево в западном направлении до точки № 32;

от точки № 32 (N54.75030 E37.86132), расположенной на грунтовой дороге, линия границы проходит по грунтовой дороге в северо-западном направлении до точки № 33;

от точки № 33 (N54.76965 E37.84065) линия границы проходит по грунтовой дороге в юго-западном направлении до точки № 34;

от точки № 34 (N54.76628 E37.82763) линия границы проходит по грунтовой дороге в северо-западном направлении до точки № 35;

от точки № 35 (N54.77483 E37.79586), расположенной на грунтовой дороге, линия границы проходит в юго-западном направлении до точки № 36;

от точки № 36 (N54.76917 E37.77648), расположенной на грунтовой дороге, линия границы проходит в северном направлении до точки № 37;

от точки № 37 (N54.78694 E37.77992) линия границы проходит в западном направлении до точки № 38;

от точки № 38 (N54.78694 E37.76920) линия границы проходит в северном направлении до точки № 39;

от точки № 39 (N54.79999 E37.77073) линия границы проходит по административной границе с Московской областью в западном направлении до точки № 40;

от точки № 40 (N54.80044 E37.76461) линия границы проходит по административной границе с Московской областью в северном направлении до точки № 41;

от точки № 41 (N54.80427 E37.76423) линия границы проходит по административной границе с Московской областью в восточном направлении до точки № 42;

от точки № 42 (N54.80764 E37.78030) линия границы проходит по административной границе с Московской областью в северном направлении до точки № 43;

от точки № 43 (N54.81102 E37.78184) линия границы проходит по административной границе с Московской областью в западном направлении до точки № 44;

от точки № 44 (N54.81102 E37.77265) линия границы проходит по административной границе с Московской областью в северо-восточном направлении до точки № 45;

от точки № 45 (N54.81619 E37.77724), расположенной на территории н.п. Жерновка, линия границы проходит по административной границе с Московской областью по территории н.п. Жерновка в западном направлении до точки № 46;

от точки № 46 (N54.81619 E37.77226), расположенной на территории н.п. Жерновка, линия границы проходит по территории н.п. Жерновка в северном направлении до точки № 47;

от точки № 47 (N54.82654 E37.76920) линия границы проходит по административной границе с Московской областью в западном направлении до точки № 48;

от точки № 48 (N54.82699 E37.75542) линия границы проходит по административной границе с Московской областью в северо-западном направлении до точки № 1.

"Жерновское" о/х ОДОУ Ясногорского района
Площадь 18730 га
Масштаб 1:150000



«Климовское» о/х АНО ОРХ «Ясногорье» Ясногорского района Тульской области (площадь 14093 га)

Северная граница:

от точки № 1 (N54.76917 E37.76270) линия границы проходит в восточном направлении до точки № 2;

от точки № 2 (N54.76917 E37.77648) линия границы проходит в северо-восточном направлении до точки № 3;

от точки № 3 (N54.77483 E37.79586), расположенной на грунтовой дороге, линия границы проходит по грунтовой дороге в юго-восточном направлении до точки № 4;

от точки № 4 (N54.76628 E37.82763) линия границы проходит по грунтовой дороге в северо-восточном направлении до точки № 5;

от точки № 5 (N54.76965 E37.84065) линия границы проходит по грунтовой дороге в юго-восточном направлении до точки № 6;

от точки № 6 (N54.75030 E37.86132), расположенной на территории н.п. Вележево, линия границы проходит по территории н.п. Вележево в восточном направлении до точки № 7;

от точки № 7 (N54.75007 E37.86629), расположенной на грунтовой дороге, линия границы проходит по грунтовой дороге в юго-восточном направлении до точки № 8;

от точки № 8 (N54.74692 E37.87012) линия границы проходит по грунтовой дороге в южном направлении до точки № 9;

от точки № 9 (N54.74040 E37.86821) линия границы проходит по грунтовой дороге в юго-восточном направлении до точки № 10;

от точки № 10 (N54.73387 E37.87433), расположенной на грунтовой дороге, линия границы проходит по автодороге Ивановково – Дмитриевское (кадастровый номер 71:23:040111) до точки № 11;

от точки № 11 (N54.71070 E37.80236), расположенной на территории н.п. Климовское, линия границы проходит по территории н.п. Климовское в юго-восточном направлении до точки № 12;

от точки № 12 (N54.70868 E37.80581), расположенной на территории н.п. Климовское, линия границы проходит по грунтовой дороге в общем восточном направлении через точку № 13 (N54.70868 E37.84524) до точки № 14;

от точки № 14 (N54.70485 E37.87089), расположенной на грунтовой дороге, линия границы проходит по территории н.п. Кузьмищево в восточном направлении до точки № 15;

от точки № 15 (N54.70687 E37.88352), расположенной на грунтовой дороге, линия границы проходит по грунтовой дороге в восточном направлении до точки № 16;

восточная граница:

от точки № 16 (N54.71475 E37.93290), расположенной на автодороге Иваньково – Спицинский (кадастровый номер 71:23:040305), линия границы проходит по автодороге Иваньково – Спицинский (кадастровый номер 71:23:040305) через н.п. Башино, Павловское, Нефедьево, Первомайский, Михайловское до точки № 17;

южная граница:

от точки № 17 (N54.61777 E37.94438), расположенной на автодороге Спицинский – Верх. Краси́но (кадастровый номер 71:23:030217), линия границы проходит по автодороге Спицинский – Верх. Краси́но (кадастровый номер 71:23:030217) через н.п. Михайловское, Бороденки до точки № 18;

от точки № 18 (N54.64725 E37.85748), расположенной на автодороге Спицинский – Верх. Краси́но (кадастровый номер 71:23:030217), линия границы проходит по территории н.п. Верх. Краси́но в северном направлении до точки № 19;

от точки № 19 (N54.65062 E37.85748), расположенной на территории н.п. Верх. Краси́но, линия границы проходит в общем северо-западном направлении через точку № 20 (N54.65625 E37.83911) до точки № 21;

от точки № 21 (N54.66525 E37.82035) линия границы проходит в западном направлении до точки № 22;

от точки № 22 (N54.67020 E37.77862), расположенной на автодороге Сенцово – Страхово (кадастровый номер 71:23:040118), линия границы проходит по автодороге Сенцово – Страхово (кадастровый номер 71:23:040118) до точки № 23;

от точки № 23 (N54.67020 E37.77862), расположенной на автодороге Сенцово – Страхово (кадастровый номер 71:23:040118), линия границы проходит через н.п. Страхово в северо-западном направлении до точки № 24;

от точки № 24 (N54.68235 E37.74340), расположенной на грунтовой дороге, линия границы проходит по грунтовой дороге в западном направлении до точки № 25;

от точки № 25 (N54.68528 E37.72694), расположенной на автодороге Иваньково – Дмитриевское (кадастровый номер 71:23:040111), линия границы проходит по автодороге Иваньково – Дмитриевское (кадастровый номер 71:23:040111) до точки № 26;

западная граница:

от точки № 26 (N54.68512 E37.71095), расположенной на автодороге Иваньково – Дмитриевское (кадастровый номер 71:23:040111), линия

границы проходит по грунтовой дороге в северо-западном направлении до точки № 27;

от точки № 27 (N54.70170 E37.69555), расположенной на грунтовой дороге, линия границы проходит в северо-восточном направлении до точки № 28;

от точки № 28 (N54.70778 E37.70283) линия границы проходит в общем западном направлении через точку № 29 (N54.70958 E37.69058) до точки № 30;

от точки № 30 (N54.71134 E37.68287) линия границы проходит в северном направлении до точки № 31;

от точки № 31 (N54.71742 E37.68307) линия границы проходит по административной границе Ясногорского и Заокского районов в восточном направлении до точки № 32;

от точки № 32 (N54.71787 E37.68652) линия границы проходит по административной границе Ясногорского и Заокского районов в северо-восточном направлении до точки № 33;

от точки № 33 (N54.72349 E37.69417) линия границы проходит по административной границе Ясногорского и Заокского районов в юго-восточном направлении до точки № 34;

от точки № 34 (N54.71989 E37.70642) линия границы проходит по административной границе Ясногорского и Заокского районов в северо-восточном направлении до точки № 35;

от точки № 35 (N54.72259 E37.71523) линия границы проходит по административной границе Ясногорского и Заокского районов в восточном направлении до точки № 36;

от точки № 36 (N54.72394 E37.72824) линия границы проходит по административной границе Ясногорского и Заокского районов в общем северо-восточном направлении через точку № 37 (N54.73677 E37.74394) до точки № 38;

от точки № 38 (N54.74487 E37.76231) линия границы проходит по административной границе Ясногорского и Заокского районов в северном направлении до точки № 39;

от точки № 39 (N54.74824 E37.76231) линия границы проходит по административной границе Ясногорского и Заокского районов в северо-восточном направлении до точки № 40;

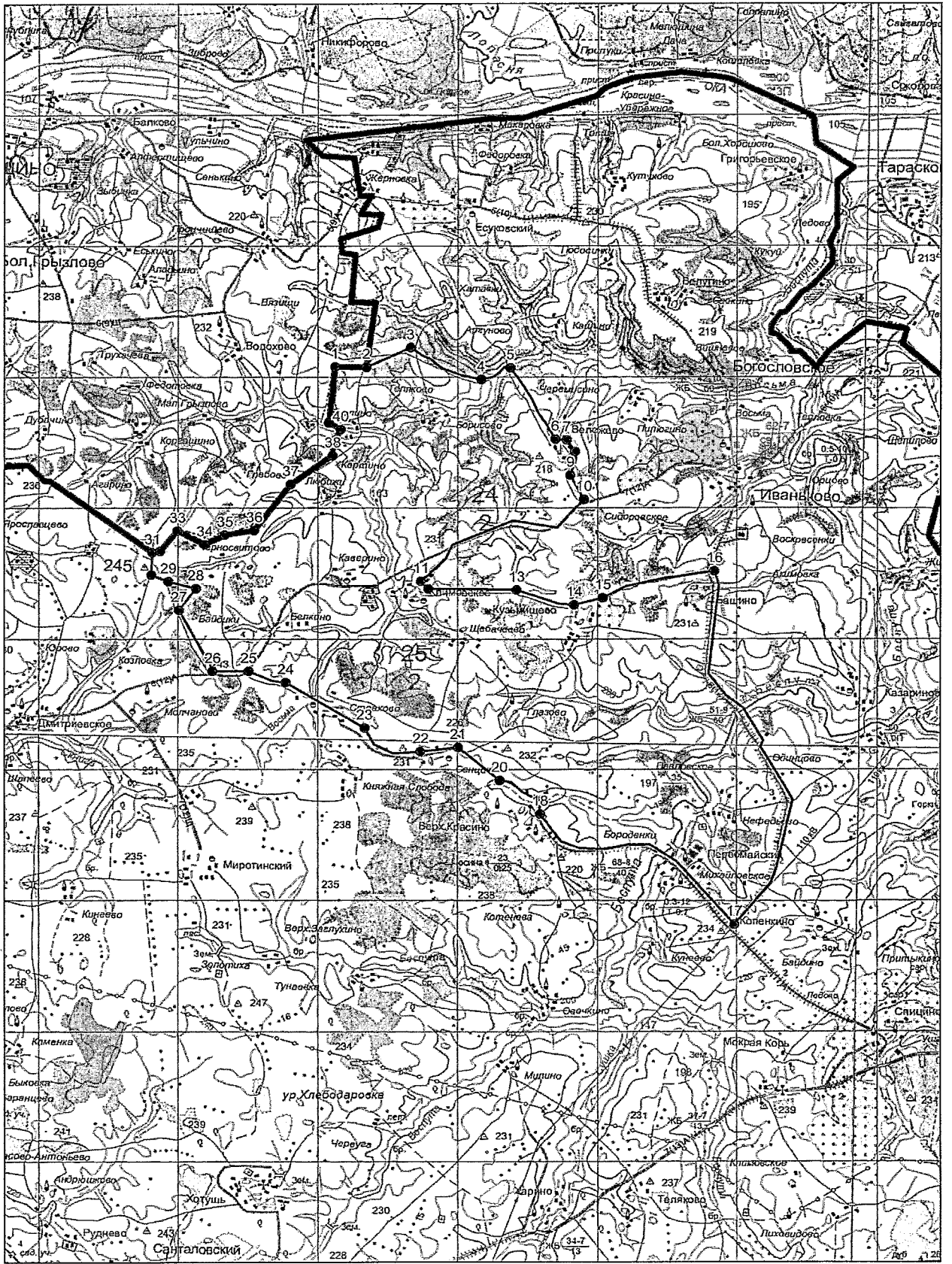
от точки № 40 (N54.75207 E37.76576) линия границы проходит по административной границе Ясногорского и Заокского районов в северо-западном направлении до точки № 41;

от точки № 41 (N54.75387 E37.76040) линия границы проходит по административной границе Ясногорского и Заокского районов в северном направлении до точки № 1.

"Климовское" о/х АНО ОХР "Ясногорье"

Площадь 14093 га

Масштаб 1:150000



«Милинское» о/х ООО «Диана» Ясногорского района Тульской области
(площадь 16426 га)

Северная граница:

от точки № 1 (N54.68512 E37.71095), расположенной на автодороге Дмитриевское – Иваньково (кадастровый номер 71:23:040111), линия границы проходит по автодороге Дмитриевское – Иваньково (кадастровый номер 71:23:040111) до точки № 2;

от точки № 2 (N54.68528 E37.72694), расположенной на автодороге Дмитриевское – Иваньково (кадастровый номер 71:23:040111), линия границы проходит по грунтовой дороге в восточном направлении до точки № 3;

от точки № 3 (N54.68235 E37.74340) линия границы проходит через н.п. Страхово в юго-восточном направлении до точки № 4;

от точки № 4 (N54.67020 E37.77862), расположенной на автодороге Страхово – Сенцово (кадастровый номер 71:23:040118), линия границы проходит по автодороге Страхово – Сенцово (кадастровый номер 71:23:040118) до точки № 5;

от точки № 5 (N54.66390 E37.80351), расположенной на автодороге Страхово – Сенцово (кадастровый номер 71:23:040118), линия границы проходит по грунтовой дороге в восточном направлении до точки № 6;

от точки № 6 (N54.66525 E37.82035), расположенной на грунтовой дороге, линия границы проходит в юго-восточном направлении до точки № 7;

от точки № 7 (N54.65625 E37.83911), расположенной на пересыхающем ручье, впадающем в р. Беспута, линия границы проходит по среднему течению пересыхающего ручья, впадающего в р. Беспута до точки № 8;

от точки № 8 (N54.65062 E37.85748), расположенной на пересыхающем ручье, впадающем в р. Беспута, линия границы проходит по территории н.п. Верх. Красиного в южном направлении до точки № 9;

от точки № 9 (N54.64725 E37.85748), расположенной на автодороге Верх. Красиного – Спицинский (кадастровый номер 71:23:030217), линия границы проходит по автодороге Верх. Красиного – Спицинский (кадастровый номер 71:23:030217) через н.п. Бороденки до точки № 10;

восточная граница:

от точки № 10 (N54.63937 E37.90610), расположенной на автодороге Верх. Красиного – Спицинский (кадастровый номер 71:23:030217), линия границы проходит по автодороге Верх. Красиного – Спицинский (кадастровый номер 71:23:030217) через н.п. Первомайский, Михайловское, Копенкино, Байдино, Ледово, Спицинский до точки № 11;

южная граница:

от точки № 11 (N54.57926 E38.00937), расположенной на автодороге Спицинский – Ясногорск (кадастровый номер 71:23:030209), линия границы проходит по автодороге Спицинский – Ясногорск (кадастровый номер 71:23:030209) через н.п. Мокрая Корь, Теляково, Харино до точки № 12;

западная граница:

от точки № 12 (N54.52238 E37.81690), расположенной на автодороге Спицинский – Ясногорск (кадастровый номер 71:23:030209), линия границы проходит в северо-западном направлении до точки № 13;

от точки № 13 (N54.54263 E37.77747) линия границы проходит в северном направлении до точки № 14;

от точки № 14 (N54.56063 E37.77096) линия границы проходит в общем северо-западном направлении через точку № 15 (N54.56895 E37.76445) до точки № 16;

от точки № 16 (N54.57480 E37.76139) линия границы проходит в северо-восточном направлении до точки № 17;

от точки № 17 (N54.58290 E37.77288) линия границы проходит в восточном направлении до точки № 18;

от точки № 18 (N54.58560 E37.78436) линия границы проходит в западном направлении до точки № 19;

от точки № 19 (N54.58650 E37.77900) линия границы проходит в северном направлении до точки № 20;

от точки № 20 (N54.58965 E37.77785) линия границы проходит в западном направлении до точки № 21;

от точки № 21 (N54.58965 E37.77211) линия границы проходит в южном направлении до точки № 22;

от точки № 22 (N54.58380 E37.76905) линия границы проходит в северо-западном направлении до точки № 23;

от точки № 23 (N54.59573 E37.75565) линия границы проходит в северном направлении до точки № 24;

от точки № 24 (N54.60698 E37.75757) линия границы проходит в северо-западном направлении до точки № 25;

от точки № 25 (N54.61890 E37.74685) линия границы проходит в северо-восточном направлении до точки № 26;

от точки № 26 (N54.62970 E37.75642) линия границы проходит в северо-западном направлении до точки № 27;

от точки № 27 (N54.63915 E37.74914) линия границы проходит в северо-восточном направлении до точки № 28;

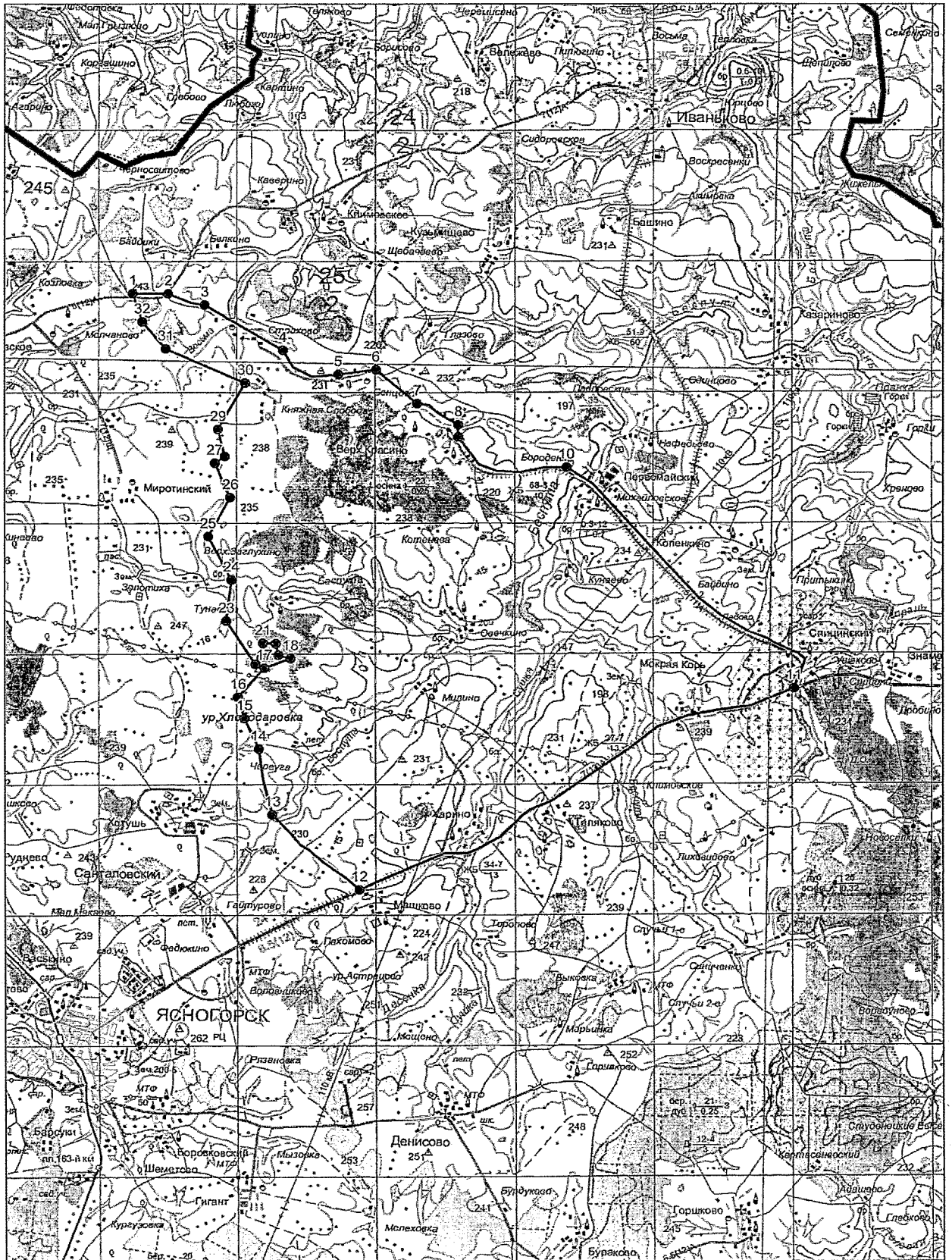
от точки № 28 (N54.64095 E37.75374) линия границы проходит в северном направлении до точки № 29;

от точки № 29 (N54.64838 E37.75029) линия границы проходит в северо-восточном направлении до точки № 30;

от точки № 30 (N54.66120 E 37.76216) линия границы проходит в общем северо-западном направлении через точку № 31 (N54.67020 E37.72618) до точки № 32;

от точки № 32 (N54.67740 E37.71546) линия границы проходит в северном направлении до точки № 1.

"Милинское" о/х ООО "Диана"
Площадь 16426 га
Масштаб 1:150000



«Синиченское» о/х ООО «ВЕПРЬ» Ясногорского района
(площадь 14314 га)

Северо-восточная граница:

от точки № 1 (N54.53273 E37.86437), расположенной на автомобильном мосту через р. Сушка, линия границы проходит по автодороге Ясногорск – Спицинский (кадастровый номер 71:23:020205) через н.п. Харино, Теляково до точки № 2;

от точки № 2 (N54.56242 E37.93672), расположенной на автомобильном мосту через р. Беспута, линия границы проходит вверх по среднему течению р. Беспута до точки № 3;

от точки № 3 (N54.51112 E38.02094), расположенной на среднем течении р. Беспута, линия границы проходит по административной границе с Веневским районом в юго-восточном направлении до точки № 4;

от точки № 4 (N54.50797 E38.02822) линия границы проходит по административной границе с Веневским районом в южном направлении до точки № 5;

от точки № 5 (N54.50370 E38.03051) линия границы проходит по административной границе с Веневским районом в юго-восточном направлении до точки № 6;

от точки № 6 (N54.48390 E38.05846) линия границы проходит по административной границе с Веневским районом в южном направлении до точки № 7;

от точки № 7 (N54.47377 E38.06229) линия границы проходит по административной границе с Веневским районом в юго-восточном направлении до точки № 8;

от точки № 8 (N54.47107 E38.07377), расположенной на среднем течении р. Лесная Веркуша, линия границы проходит по среднему течению р. Лесная Веркуша до точки № 9;

южная граница:

от точки № 9 (N54.48030 E38.09215), расположенной на мосту через р. Лесная Веркуша, линия границы проходит по административной границе с Веневским районом в южном направлении до точки № 10;

от точки № 10 (N54.47737 E38.09176) линия границы проходит по административной границе с Веневским районом в южном направлении до точки № 11;

от точки № 11 (N54.46815 E38.08449) линия границы проходит по административной границе с Веневским районом через н.п. Студенецкие Выселки в юго-западном направлении до точки № 12;

от точки № 12 (N54.45240 E38.05692) линия границы проходит по административной границе с Веневским районом в юго-восточном направлении до точки № 13;

от точки № 13 (N54.45082 E38.06075), расположенной на грунтовой дороге, линия границы проходит по грунтовой дороге в юго-западном направлении до точки № 14;

от точки № 14 (N54.44362 E38.04927) линия границы проходит по грунтовой дороге в южном направлении до точки № 15;

от точки № 15 (N54.44047 E38.04888), расположенной на грунтовой дороге, линия границы проходит по грунтовой дороге через н.п. Адашево в юго-западном направлении до точки № 16;

от точки № 16 (N54.43777 E38.04467), расположенной на среднем течении р. Полевая Веркуша, линия границы проходит вверх по среднему течению р. Полевая Веркуша до точки № 17;

от точки № 17 (N54.42720 E37.99146), расположенной на среднем течении р. Полевая Веркуша, линия границы проходит по автодороге Горшково – Денисово (кадастровый номер 71:23:060201) через н.п. Горшково, Бураково, Бурдуково до точки № 18;

западная граница:

от точки № 18 (N54.46072 E37.85901), расположенной на автодороге Горшково – Денисово (кадастровый номер 71:23:060201), линия границы проходит по территории н.п. Денисово в западном направлении до точки № 19;

от точки № 19 (N54.46230 E37.85326), расположенной на среднем течении р. Сушка, линия границы проходит вниз по среднему течению р. Сушка до точки № 1.

«Синиченское» о/х ООО «ВЕПРЬ»

Площадь 14314 га

Масштаб 1:100000



«Ясногорское» о/х ТРООО и Р Ясногорского района Тульской области
(площадь 11725 га)

Северная граница:

от точки № 1 (N54.71092 E37.93520), расположенной на русле ручья, впадающего в р. Беспута, линия границы проходит вниз по среднему течению ручья, впадающего в р. Беспута до точки № 2;

от точки № 2 (N54.71542 E37.97042), расположенной на среднем течении ручья, впадающего в р. Беспута, линия границы проходит через н.п. Жижельна в общем восточном направлении через точку № 3 (N54.71790 E37.99951) до точки № 4;

от точки № 4 (N54.71880 E38.02593), расположенной на территории н.п. Жижельна, линия границы проходит в северо-восточном направлении до точки № 5;

от точки № 5 (N54.72034 E38.03220) линия границы проходит по административной границе с Московской областью в восточном направлении до точки № 6;

от точки № 6 (N54.71899 E38.04445) линия границы проходит по административной границе с Московской областью в юго-восточном направлении до точки № 7;

от точки № 7 (N54.70999 E38.06741) линия границы проходит по административной границе с Московской областью в южном направлении до точки № 8;

от точки № 8 (N54.70684 E38.06895) линия границы проходит по административной границе с Московской областью в восточном направлении до точки № 9;

восточная граница:

от точки № 9 (N54.70723 E38.07452) линия границы проходит по административной границе с Веневским районом в общем южном направлении через точку № 10 (N54.69604 E38.07227) до точки № 11;

от точки № 11 (N54.68415 E38.07378) линия границы проходит по административной границе с Веневским районом в юго-западном направлении до точки № 12;

от точки № 12 (N54.66502 E38.04545) линия границы проходит по административной границе с Веневским районом в общем восточном направлении через точку № 13 (N54.66345 E38.05694) до точки № 14;

от точки № 14 (N54.66705 E38.07416) линия границы проходит по административной границе с Веневским районом в южном направлении до точки № 15;

от точки № 15 (N54.66480 E38.07531) линия границы проходит по административной границе с Веневским районом в юго-западном направлении до точки № 16;

от точки № 16 (N54.66030 E38.06842) линия границы проходит по административной границе с Веневским районом в юго-восточном направлении до точки № 17;

от точки № 17 (N54.65580 E38.07952) линия границы проходит по административной границе с Веневским районом в северо-восточном направлении до точки № 18;

от точки № 18 (N54.66300 E38.08603) линия границы проходит по административной границе с Веневским районом в общем юго-восточном направлении через точки № 19 (N54.65692 E38.09828) до точки № 20;

от точки № 20 (N54.64815 E38.10708) линия границы проходит по административной границе с Веневским районом в юго-западном направлении до точки № 21;

от точки № 21 (N54.64342 E38.09675) линия границы проходит по административной границе с Веневским районом в юго-восточном направлении до точки № 22;

от точки № 22 (N54.62970 E38.10976) линия границы проходит по административной границе с Веневским районом в юго-западном направлении до точки № 23;

от точки № 23 (N54.62070 E38.08986) линия границы проходит по административной границе с Веневским районом в западном направлении до точки № 24;

от точки № 24 (N54.62002 E38.07454) линия границы проходит по административной границе с Веневским районом в юго-западном направлении до точки № 25;

от точки № 25 (N54.61800 E38.06995) линия границы проходит по административной границе с Веневским районом в восточном направлении до точки № 26;

от точки № 26 (N54.61665 E38.07914) линия границы проходит по административной границе с Веневским районом в юго-западном направлении до точки № 27;

от точки № 27 (N54.61147 E38.07378) линия границы проходит по административной границе с Веневским районом в южном направлении до точки № 28;

от точки № 28 (N54.60630 E38.07684) линия границы проходит по административной границе с Веневским районом в юго-восточном направлении до точки № 29;

от точки № 29 (N54.60090 E38.08488) линия границы проходит по административной границе с Веневским районом в южном направлении до точки № 30;

от точки № 30 (N54.59460 E38.08296) линия границы проходит по административной границе с Веневским районом в общем юго-западном направлении через точку № 31 (N54.59100 E38.07377) до точки № 32;

от точки № 32 (N54.58290 E38.06382), расположенной на территории н.п. Знаменское, линия границы проходит по административной границе с Веневским районом по территории н.п. Знаменское в юго-восточном направлении до точки № 33;

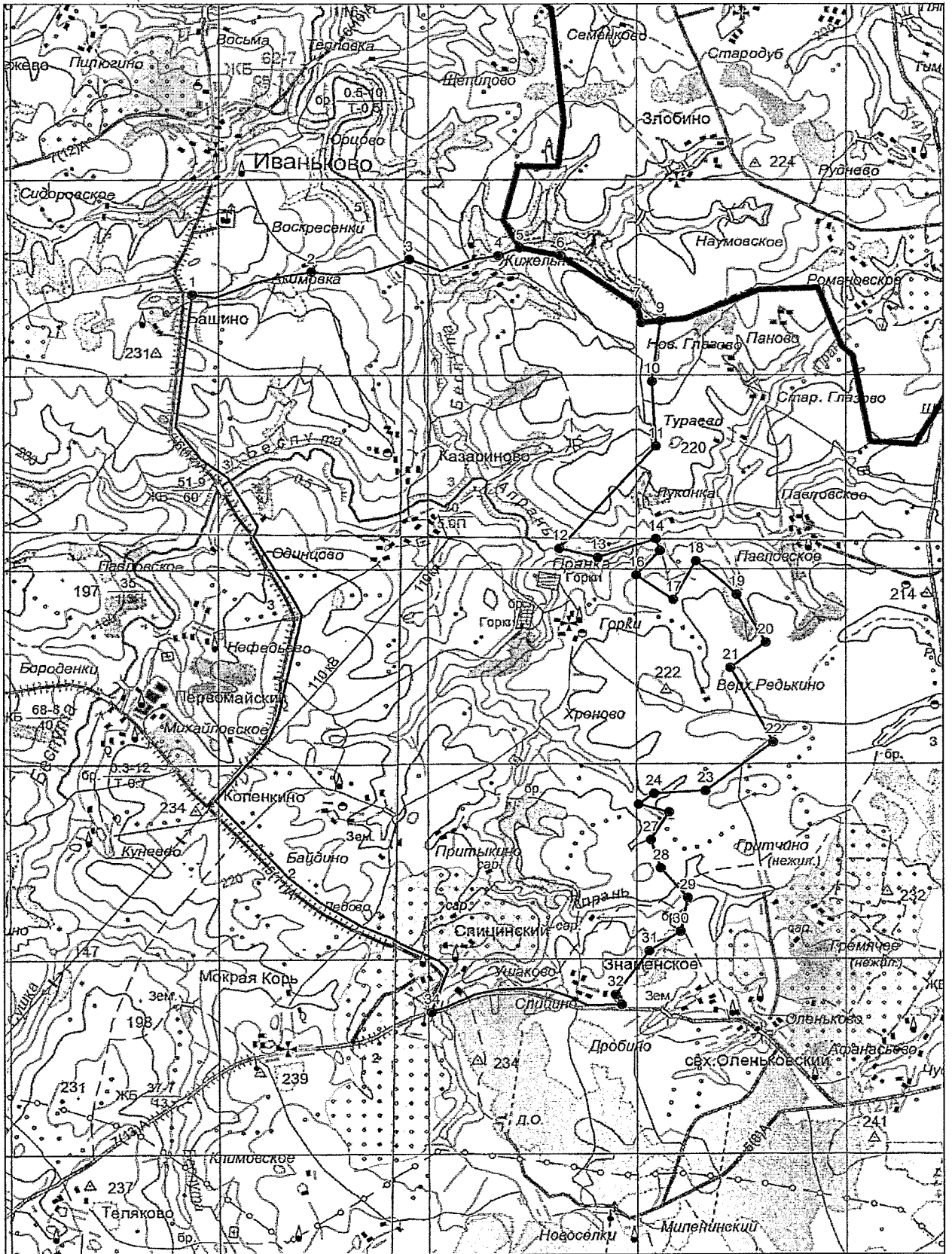
южная граница:

от точки № 33 (N54.58110 E38.06574), расположенной на автодороге Мордвес – Спицинский (кадастровый номер 71:05:010301), линия границы проходит по автодороге Мордвес – Спицинский (кадастровый номер 71:05:010301) через н. п. Спицино, Ушаково до точки № 34;

западная граница:

от точки № 34 (N54.57926 E38.00937), расположенной на автодороге Спицинский - Ивановково (кадастровый номер 71:23:040305), линия границы проходит по автодороге Спицинский - Ивановково (кадастровый номер 71:23:040305) через н. п. Спицинский, Ледово, Байдино, Копенкино, Михайловское, Первомайский, Нефедьево, Одинцово, Павловское, Башино до точки № 1.

"Ясногорское" о/х ТРООО и Р
 Площадь 11725 га
 Масштаб 1:100000



О/х АНО ОРХ «Ясногорье» Ясногорского района Тульской области
(площадь 30030 га)

Северная граница:

от точки № 1 (N54.55905 E37.61133), расположенной на железной дороге Ясногорье – Серпухов (кадастровый номер 71:23:070215), линия границы проходит по административной границе с Заокским районом в северо-восточном направлении до точки № 2;

от точки № 2 (N54.56558 E37.61707) линия границы проходит по административной границе с Заокским районом в юго-восточном направлении до точки № 3;

от точки № 3 (N54.56265 E37.62740) линия границы проходит по административной границе с Заокским районом в северном направлении до точки № 4;

от точки № 4 (N54.56580 E37.62932) линия границы проходит по административной границе с Заокским районом в юго-восточном направлении до точки № 5;

от точки № 5 (N54.56198 E37.63965) линия границы проходит по административной границе с Заокским районом в северном направлении до точки № 6;

от точки № 6 (N54.56715 E37.63851) линия границы проходит по административной границе с Заокским районом в юго-восточном направлении до точки № 7;

от точки № 7 (N54.56265 E37.64884) линия границы проходит по административной границе с Заокским районом в северо-восточном направлении до точки № 8;

от точки № 8 (N54.56535 E37.65458) линия границы проходит по административной границе с Заокским районом в северо-западном направлении до точки № 9;

от точки № 9 (N54.56850 E37.65191) линия границы проходит по административной границе с Заокским районом в северо-восточном направлении до точки № 10;

от точки № 10 (N54.57165 E37.66033) линия границы проходит по административной границе с Заокским районом в юго-восточном направлении до точки № 11;

от точки № 11 (N54.56873 E37.67181) линия границы проходит по административной границе с Заокским районом в восточном направлении до точки № 12;

от точки № 12 (N54.57098 E37.68597) линия границы проходит по административной границе с Заокским районом в юго-восточном направлении до точки № 13;

от точки № 13 (N54.56535 E37.70014) линия границы проходит по административной границе с Заокским районом в общем восточном направлении через точки № 14 (N54.56535 E37.70550), № 15 (N54.56670 E37.71737), № 16 (N54.56355 E37.73230) до точки № 17;

от точки № 17 (N54.56895 E37.76445) линия границы проходит в юго-восточном направлении до точки № 18;

от точки № 18 (N54.56063 E37.77096) линия границы проходит в общем южном направлении через точки № 19 (N54.55208 E37.77326), № 20 (N54.54690 E37.77555) до точки № 21;

от точки № 21 (N54.54263 E37.77747) линия границы проходит в общем юго-восточном направлении через точки № 22 (N54.54128 E37.77977), № 23 (N54.53723 E37.78627), № 24 (N54.53453 E37.79010), № 25 (N54.53318 E37.79393), № 26 (N54.52958 E37.80082), № 27 (N54.52575 E37.81039) до точки № 28;

от точки № 28 (N54.52238 E37.81690), расположенной на автодороге Ясногорск – Спицинский (кадастровый номер 71:23:020205), линия границы проходит по автодороге по автодороге Ясногорск – Спицинский (кадастровый номер 71:23:020205) через н.п. Машково до точки № 29;

юго-восточная граница:

от точки № 29 (N54.53273 E37.86437), расположенной на автомобильном мосту через р. Сушка, линия границы проходит вверх по среднему течению р. Сушка до точки № 30;

от точки № 30 (N54.46230 E37.85326), расположенной на среднем течении р. Сушка, линия границы проходит по территории н.п. Денисово в юго-восточном направлении до точки № 31;

от точки № 31 (N54.46072 E37.85901), расположенной на автодороге Денисово – Ясногорск (кадастровый номер 71:23:020212), линия границы проходит по автодороге Денисово – Ясногорск (кадастровый номер 71:23:020212) через н. п. Мызовка, Боровковский, Шеметово до точки № 32;

от точки № 32 (N54.46838 E37.69822), расположенной на железной дороге Ясногорье – Серпухов (кадастровый номер 71:23:070215), линия границы проходит по железной дороге Ясногорье – Серпухов (кадастровый номер 71:23:070215) через н. п. Барсуки, Кургузовка, Струнино, Бараново до точки № 33;

западная граница:

от точки № 33 (N54.31493 E37.64462), расположенной на железной дороге Ясногорье – Серпухов (кадастровый номер 71:23:070215), линия границы проходит в северо-западном направлении до точки № 34;

от точки № 34 (N54.31673 E37.64232) линия границы проходит в юго-западном направлении до точки № 35;

от точки № 35 (N54.31493 E37.63620) линия границы проходит в северном направлении до точки № 36;

от точки № 36 (N54.31831 E37.63390) линия границы проходит в западном направлении до точки № 37;

от точки № 37 (N54.31808 E37.63007) линия границы проходит в северном направлении до точки № 38;

от точки № 38 (N54.32168 E37.62892) линия границы проходит в северо-восточном направлении до точки № 39;

от точки № 39 (N54.32820 E37.63773) линия границы проходит в северном направлении до точки № 40;

от точки № 40 (N54.33518 E37.64117) линия границы проходит в западном направлении до точки № 41;

от точки № 41 (N54.33563 E37.61974) линия границы проходит в северном направлении до точки № 42;

от точки № 42 (N54.34306 E37.62127) линия границы проходит в северо-западном направлении до точки № 43;

от точки № 43 (N54.34620 E37.61514), расположенной на автодороге Ревякино – Грызлово (кадастровый номер 71:23:070333), линия границы проходит по автодороге Ревякино – Грызлово (кадастровый номер 71:23:070333) через н. п. Ревякино до точки № 44;

от точки № 44 (N54.36691 E37.60672), расположенной на автодороге Ревякино – Грызлово (кадастровый номер 71:23:070333), линия границы проходит по грунтовой дороге в западном направлении до точки № 45;

от точки № 45 (N54.36736 E37.59447) линия границы проходит по грунтовой дороге в северном направлении до точки № 46;

от точки № 46 (N54.37816 E37.59868) линия границы проходит по грунтовой дороге в северо-западном направлении до точки № 47;

от точки № 47 (N54.39413 E37.58069) линия границы проходит по грунтовой дороге в северо-восточном направлении до точки № 48;

от точки № 48 (N54.40448 E37.58950), расположенной на грунтовой дороге, линия границы проходит в северо-западном направлении до точки № 49;

от точки № 49 (N54.41641 E37.57036) линия границы проходит в северо-восточном направлении до точки № 50;

от точки № 50 (N54.42293 E37.58299) линия границы проходит в северном направлении до точки № 51;

от точки № 51 (N54.44813 E37.58184), расположенной на грунтовой дороге, линия границы проходит по грунтовой дороге в западном направлении до точки № 52;

от точки № 52 (N54.45105 E37.55734) линия границы проходит по грунтовой дороге в юго-западном направлении до точки № 53;

от точки № 53 (N54.43891 E37.54433), расположенной на грунтовой дороге, линия границы проходит в западном направлении до точки № 54;

от точки № 54 (N54.43891 E37.54011), расположенной на среднем течении р. Вашанка, линия границы проходит вниз по среднему течению р. Вашана до точки № 55;


от точки № 55 (N54.47333 E37.53514), расположенной на автодороге Ясногорск – Новогуровский (кадастровый номер 71:23:070215), линия границы проходит по автодороге Ясногорск – Новогуровский (кадастровый номер 71:23:070215) до точки № 56;

от точки № 56 (N54.46681 E37.48154), расположенной на автомобильном мосту через р. Сулема, линия границы проходит вниз по среднему течению р. Сулема до точки № 57;

от точки № 57 (N54.49201 E37.47772), расположенной в устье р. Вашана, линия границы проходит вниз по среднему течению р. Вашана до точки № 58;

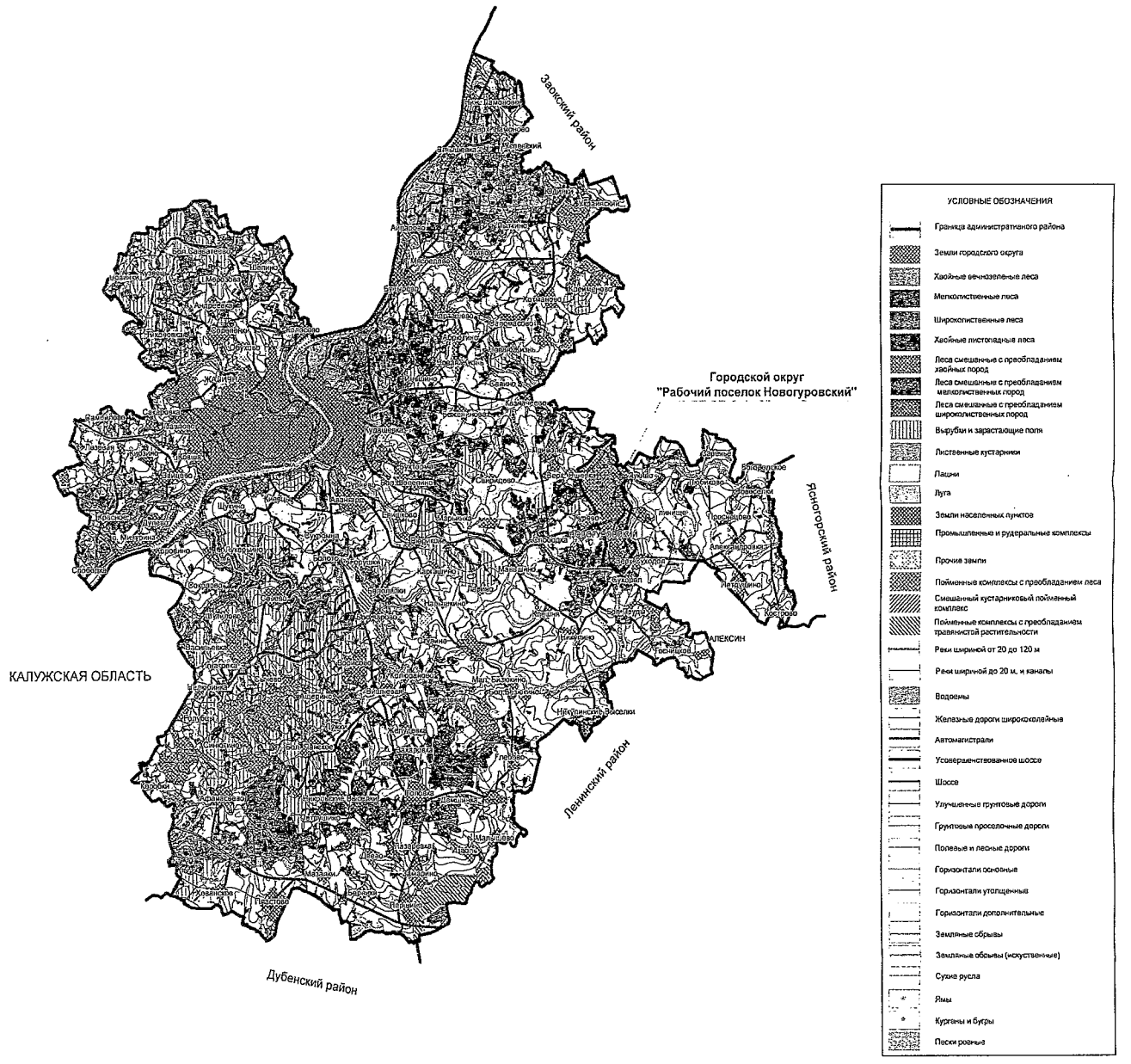
от точки № 58 (N54.55140 E37.61094), расположенной на железной дороге Ясногорье – Серпухов (кадастровый номер 71:23:070215), линия границы проходит по железной дороге Ясногорье – Серпухов (кадастровый номер 71:23:070215) через н.п. Сасово-Антоньево до точки № 1.

О/х АНО ОХР "Ясногорье"
Площадь 30030 га
Масштаб 1:150000

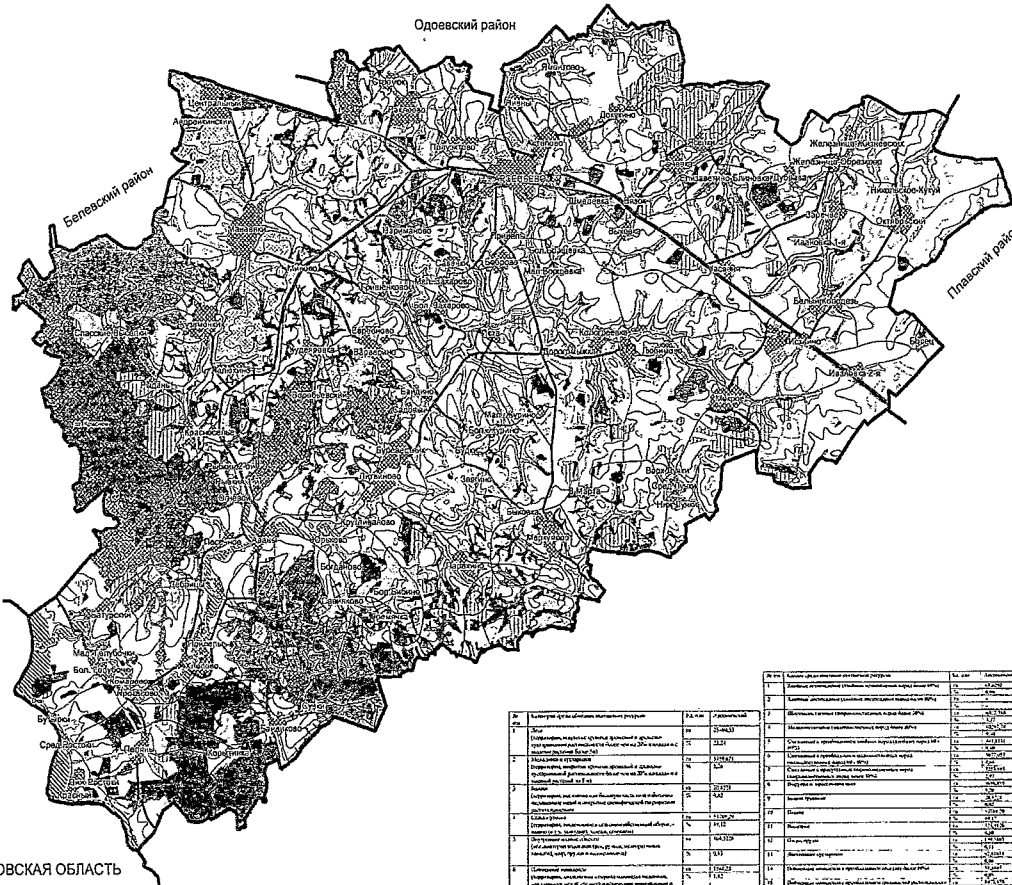


Приложение № 2
к схеме размещения, использования
и охраны охотничьих угодий на
территории Тульской области

Карта-схема
элементов среды обитания охотничьих ресурсов
в Алексинском районе Тульской области
масштаб 1:100 000



Карта-схема
элементов среды обитания охотничьих ресурсов
в Арсеньевском районе Тульской области
масштаб 1:100 000



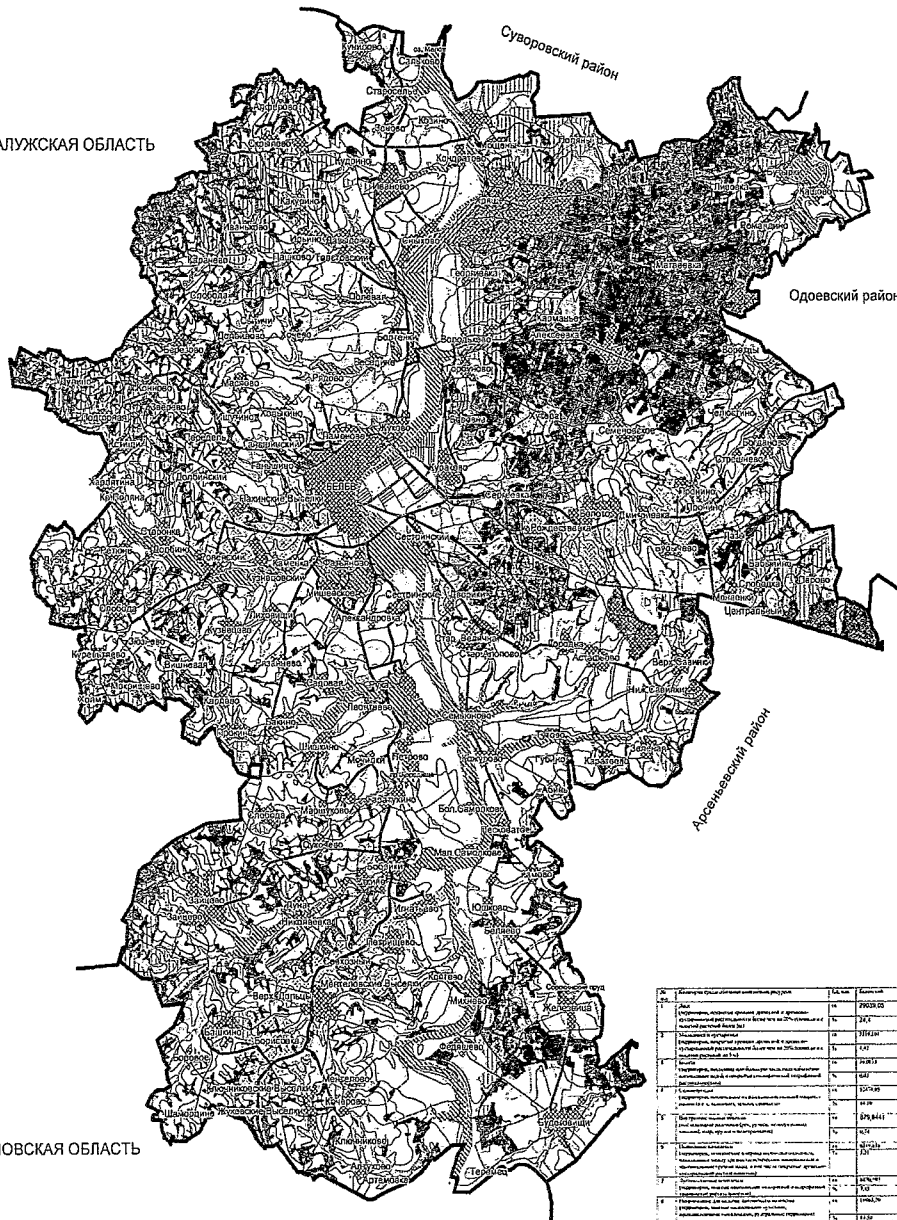
УСЛОВНЫЕ ОБОЗНАЧЕНИЯ

- Граница административного района
- Хвойные бореальные леса
- Мальчиноственные леса
- Широколиственные леса
- Леса смешанные с преобладанием явочных пород
- Леса смешанные с преобладанием мелколиственных пород
- Леса смешанные с преобладанием широколиственных пород
- Вырубки и зарастающие галы
- Пашни
- Полынные комплексы с преобладанием леса
- Смешанный кустарниковый колочный комплекс
- Полынные комплексы с преобладанием травянистой растительности
- Листоновые кустарники
- Луга
- Травяные болота
- Земли населенных пунктов
- Промышленные и рудеральные комплексы, свалки, промышленные комплексы и др.
- Промышленные и рудеральные комплексы, заводские объекты, близ отдала
- Рельеф шириной от 20 до 120 м.
- Рельеф шириной до 20 м. и каналы
- Водоемы
- Железные дороги широкой колеи
- Шоссе
- Улучшенные грунтовые дороги
- Грунтовые проселочные дороги
- Полыные и лесные дороги
- Горизонтали основные
- Горизонтали дополнительные
- Горизонтали дополнительные
- Земельные образцы
- Ямы

№	Наименование объекта	Вид	Площадь, га	Вид	Площадь, га	Вид	Площадь, га
1	Леса	Хвойные бореальные	20000	2	Леса	Мальчиноственные	10000
2	Леса	Широколиственные	15000	3	Леса	Смешанные с преобладанием явочных пород	10000
3	Леса	Смешанные с преобладанием мелколиственных пород	10000	4	Леса	Смешанные с преобладанием широколиственных пород	10000
4	Вырубки и зарастающие галы		5000	5	Пашни		10000
5	Полынные комплексы с преобладанием леса		10000	6	Смешанный кустарниковый колочный комплекс		10000
6	Полынные комплексы с преобладанием травянистой растительности		10000	7	Листоновые кустарники		10000
7	Луга		10000	8	Травяные болота		10000
8	Земли населенных пунктов		10000	9	Промышленные и рудеральные комплексы, свалки, промышленные комплексы и др.		10000
9	Промышленные и рудеральные комплексы, заводские объекты, близ отдала		10000	10	Рельеф шириной от 20 до 120 м.		10000
10	Рельеф шириной до 20 м. и каналы		10000	11	Водоемы		10000
11	Железные дороги широкой колеи		10000	12	Шоссе		10000
12	Улучшенные грунтовые дороги		10000	13	Грунтовые проселочные дороги		10000
13	Полыные и лесные дороги		10000	14	Горизонтали основные		10000
14	Горизонтали дополнительные		10000	15	Горизонтали дополнительные		10000
15	Земельные образцы		10000	16	Ямы		10000

Карта-схема
элементов среды обитания охотничьих ресурсов
в Белевском районе Тульской области
масштаб 1:100 000

КАЛУЖСКАЯ ОБЛАСТЬ



УСЛОВНЫЕ ОБОЗНАЧЕНИЯ

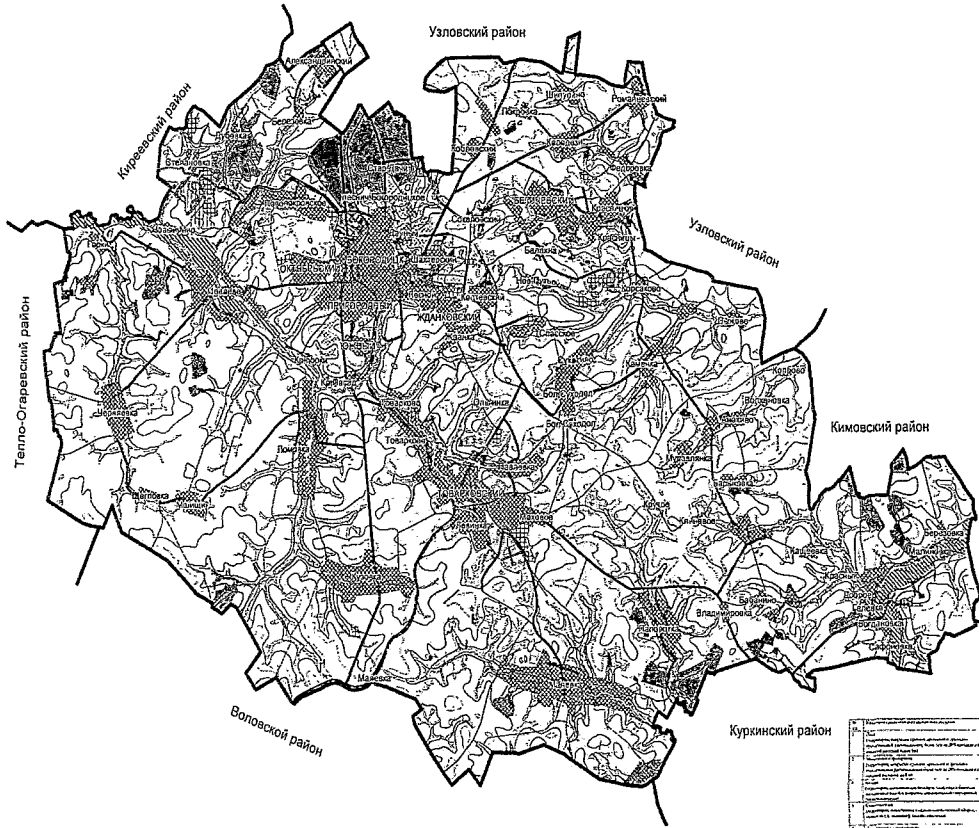
- Граница административного района
- Хвойно-вечнозеленые леса
- Хвойно-лиственные леса
- Мелколиственные леса
- Широколиственные леса
- Леса смешанные с преобладанием хвойных пород
- Леса смешанные с преобладанием мелколиственных пород
- Леса смешанные с преобладанием широколиственных пород
- Вырубки и зарастающие поля
- Лиственные кустарники
- Луга
- Пашни
- Травяные болота
- Пойменные комплексы с преобладанием леса
- Смешанный кустарниковый пойменный комплекс
- Лысьиные комплексы с преобладанием травянистой растительности
- Земли населенных пунктов
- Промышленные и рудеральные комплексы, свалки, промышленные комплексы и др.
- Промышленные и рудеральные комплексы, садоводческие общества, базы отдыха
- Реки шириной от 20 до 120 м
- Реки шириной до 20 м и каналы
- Водоемы
- Жилые дороги широкой колеи
- Усовершенствованное шоссе
- Шоссе
- Улучшенные грунтовые дороги
- Грунтовые проселочные дороги
- Польевые и лесные дороги
- Горизонтали основные
- Горизонтали утолщенные
- Горизонтали дополнительные
- Земляные обрывы
- Земляные обрывы (искусственные)
- Ямы

ОРЛОВСКАЯ ОБЛАСТЬ

№	Наименование охотничьих ресурсов	Единица измерения	Количество
1	Охотничьи угодья (общая площадь)	га	100000
2	Леса (общая площадь)	га	50000
3	Сенокосы	га	10000
4	Пашни	га	20000
5	Луга	га	15000
6	Водоемы	га	5000
7	Земли населенных пунктов	га	10000
8	Промышленные и рудеральные комплексы	га	5000
9	Вырубки и зарастающие поля	га	10000
10	Лиственные кустарники	га	5000
11	Луга	га	10000
12	Пашни	га	20000
13	Травяные болота	га	5000
14	Пойменные комплексы с преобладанием леса	га	10000
15	Смешанный кустарниковый пойменный комплекс	га	5000
16	Лысьиные комплексы с преобладанием травянистой растительности	га	5000
17	Земли населенных пунктов	га	10000
18	Промышленные и рудеральные комплексы, свалки, промышленные комплексы и др.	га	5000
19	Промышленные и рудеральные комплексы, садоводческие общества, базы отдыха	га	5000
20	Реки шириной от 20 до 120 м	км	100
21	Реки шириной до 20 м и каналы	км	200
22	Водоемы	га	5000
23	Жилые дороги широкой колеи	км	100
24	Усовершенствованное шоссе	км	50
25	Шоссе	км	100
26	Улучшенные грунтовые дороги	км	200
27	Грунтовые проселочные дороги	км	500
28	Польевые и лесные дороги	км	100
29	Горизонтали основные	км	1000
30	Горизонтали утолщенные	км	500
31	Горизонтали дополнительные	км	1000
32	Земляные обрывы	км	100
33	Земляные обрывы (искусственные)	км	50
34	Ямы	шт.	100

№	Вид охотничьих ресурсов	Единица измерения	Количество
1	Охотничьи угодья (общая площадь)	га	100000
2	Леса (общая площадь)	га	50000
3	Сенокосы	га	10000
4	Пашни	га	20000
5	Луга	га	15000
6	Водоемы	га	5000
7	Земли населенных пунктов	га	10000
8	Промышленные и рудеральные комплексы	га	5000
9	Вырубки и зарастающие поля	га	10000
10	Лиственные кустарники	га	5000
11	Луга	га	10000
12	Пашни	га	20000
13	Травяные болота	га	5000
14	Пойменные комплексы с преобладанием леса	га	10000
15	Смешанный кустарниковый пойменный комплекс	га	5000
16	Лысьиные комплексы с преобладанием травянистой растительности	га	5000
17	Земли населенных пунктов	га	10000
18	Промышленные и рудеральные комплексы, свалки, промышленные комплексы и др.	га	5000
19	Промышленные и рудеральные комплексы, садоводческие общества, базы отдыха	га	5000
20	Реки шириной от 20 до 120 м	км	100
21	Реки шириной до 20 м и каналы	км	200
22	Водоемы	га	5000
23	Жилые дороги широкой колеи	км	100
24	Усовершенствованное шоссе	км	50
25	Шоссе	км	100
26	Улучшенные грунтовые дороги	км	200
27	Грунтовые проселочные дороги	км	500
28	Польевые и лесные дороги	км	100
29	Горизонтали основные	км	1000
30	Горизонтали утолщенные	км	500
31	Горизонтали дополнительные	км	1000
32	Земляные обрывы	км	100
33	Земляные обрывы (искусственные)	км	50
34	Ямы	шт.	100

Карта-схема
элементов среды обитания охотничьих ресурсов
в Богородицком районе Тульской области
масштаб 1:100 000

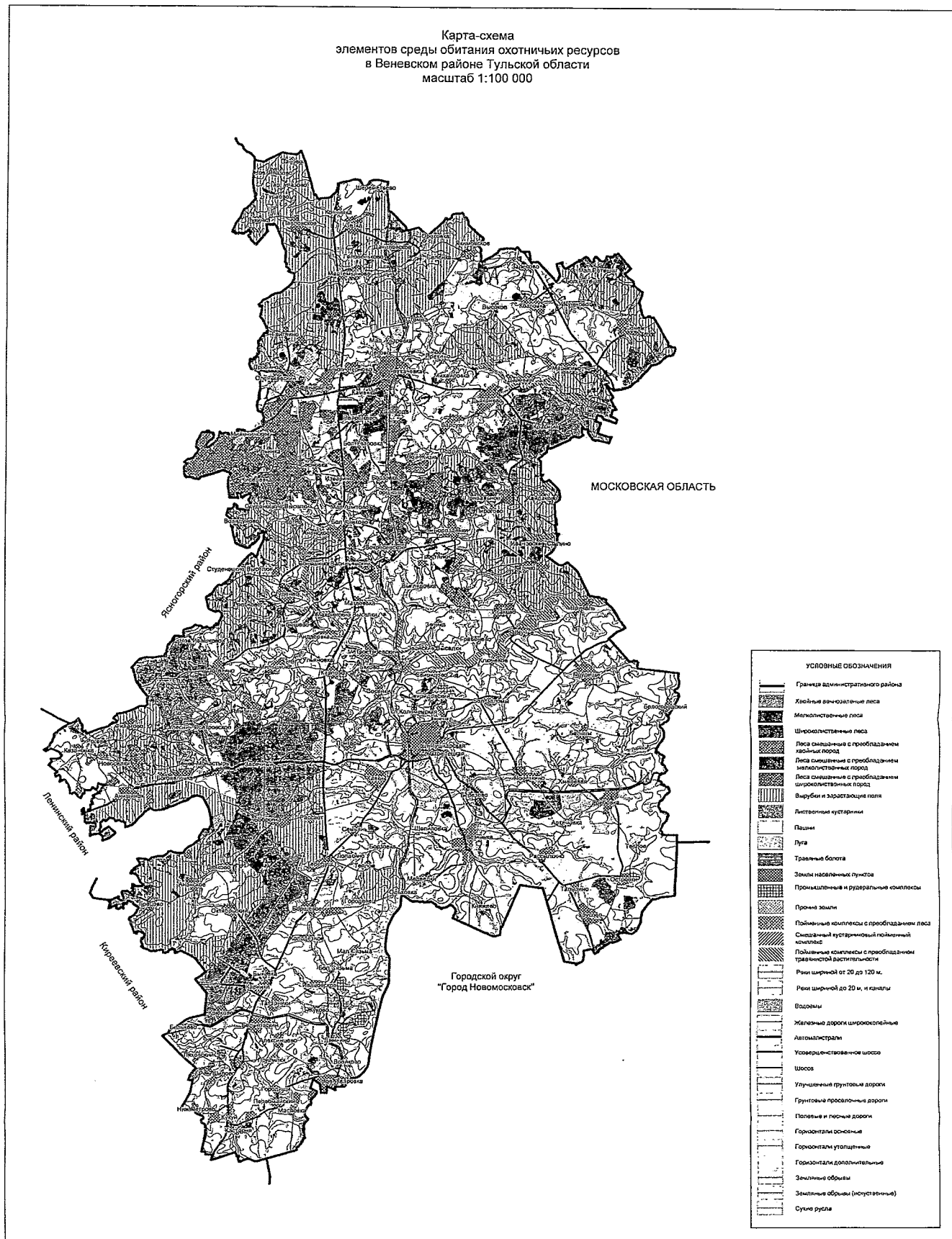


УСЛОВНЫЕ ОБОЗНАЧЕНИЯ

- Границы административного района
- Хвойно-березовые леса
- Мелколиственные леса
- Широколиственные леса
- Леса смешанные с преобладанием мелколиственных пород
- Леса смешанные с преобладанием широколиственных пород
- Вырубки и зарастающие леса
- Лиственные кустарники
- Травяные болота
- Пути
- Пашни
- Поляны и дубовые с преобладанием лиственных пород
- Смешанные кустарниковый поймающий массивы
- Поляны и кустарники с преобладанием травянистой растительности
- Земли населенных пунктов
- Промышленные и развлекательные комплексы, сады, промышленные комплексы и др.
- Промышленные и развлекательные комплексы, садоводческие общества, базы отдыха
- Речи шириной от 20 до 120 м.
- Речи шириной от 20 м. и каналы
- Водоемы
- Железные дороги (электрифицированные)
- Узкоколейные железные дороги
- Шоссе
- Улучшенные грунтовые дороги
- Грунтовые проселочные дороги
- Полыны и лесные дороги
- Горизонтали орошение
- Горизонтали угодьями
- Горизонтали дождепитательные
- Земляные обрывы
- Земляные обрывы (искусственные)
- Сухо русла
- Ямы
- Куртаны и буры

№	Наименование объекта	Код	Свойства	№	Наименование объекта	Код	Свойства
1	Границы административного района	01	Границы административного района	11	Хвойно-березовые леса	11	Хвойно-березовые леса
2	Хвойно-березовые леса	11	Хвойно-березовые леса	12	Мелколиственные леса	12	Мелколиственные леса
3	Мелколиственные леса	12	Мелколиственные леса	13	Широколиственные леса	13	Широколиственные леса
4	Широколиственные леса	13	Широколиственные леса	14	Леса смешанные с преобладанием мелколиственных пород	14	Леса смешанные с преобладанием мелколиственных пород
5	Леса смешанные с преобладанием мелколиственных пород	14	Леса смешанные с преобладанием мелколиственных пород	15	Леса смешанные с преобладанием широколиственных пород	15	Леса смешанные с преобладанием широколиственных пород
6	Леса смешанные с преобладанием широколиственных пород	15	Леса смешанные с преобладанием широколиственных пород	16	Вырубки и зарастающие леса	16	Вырубки и зарастающие леса
7	Вырубки и зарастающие леса	16	Вырубки и зарастающие леса	17	Лиственные кустарники	17	Лиственные кустарники
8	Лиственные кустарники	17	Лиственные кустарники	18	Травяные болота	18	Травяные болота
9	Травяные болота	18	Травяные болота	19	Пути	19	Пути
10	Пути	19	Пути	20	Пашни	20	Пашни
11	Пашни	20	Пашни	21	Поляны и дубовые с преобладанием лиственных пород	21	Поляны и дубовые с преобладанием лиственных пород
12	Поляны и дубовые с преобладанием лиственных пород	21	Поляны и дубовые с преобладанием лиственных пород	22	Смешанные кустарниковый поймающий массивы	22	Смешанные кустарниковый поймающий массивы
13	Смешанные кустарниковый поймающий массивы	22	Смешанные кустарниковый поймающий массивы	23	Поляны и кустарники с преобладанием травянистой растительности	23	Поляны и кустарники с преобладанием травянистой растительности
14	Поляны и кустарники с преобладанием травянистой растительности	23	Поляны и кустарники с преобладанием травянистой растительности	24	Земли населенных пунктов	24	Земли населенных пунктов
15	Земли населенных пунктов	24	Земли населенных пунктов	25	Промышленные и развлекательные комплексы, сады, промышленные комплексы и др.	25	Промышленные и развлекательные комплексы, сады, промышленные комплексы и др.
16	Промышленные и развлекательные комплексы, сады, промышленные комплексы и др.	25	Промышленные и развлекательные комплексы, сады, промышленные комплексы и др.	26	Промышленные и развлекательные комплексы, садоводческие общества, базы отдыха	26	Промышленные и развлекательные комплексы, садоводческие общества, базы отдыха
17	Промышленные и развлекательные комплексы, садоводческие общества, базы отдыха	26	Промышленные и развлекательные комплексы, садоводческие общества, базы отдыха	27	Речи шириной от 20 до 120 м.	27	Речи шириной от 20 до 120 м.
18	Речи шириной от 20 до 120 м.	27	Речи шириной от 20 до 120 м.	28	Речи шириной от 20 м. и каналы	28	Речи шириной от 20 м. и каналы
19	Речи шириной от 20 м. и каналы	28	Речи шириной от 20 м. и каналы	29	Водоемы	29	Водоемы
20	Водоемы	29	Водоемы	30	Железные дороги (электрифицированные)	30	Железные дороги (электрифицированные)
21	Железные дороги (электрифицированные)	30	Железные дороги (электрифицированные)	31	Узкоколейные железные дороги	31	Узкоколейные железные дороги
22	Узкоколейные железные дороги	31	Узкоколейные железные дороги	32	Шоссе	32	Шоссе
23	Шоссе	32	Шоссе	33	Улучшенные грунтовые дороги	33	Улучшенные грунтовые дороги
24	Улучшенные грунтовые дороги	33	Улучшенные грунтовые дороги	34	Грунтовые проселочные дороги	34	Грунтовые проселочные дороги
25	Грунтовые проселочные дороги	34	Грунтовые проселочные дороги	35	Полыны и лесные дороги	35	Полыны и лесные дороги
26	Полыны и лесные дороги	35	Полыны и лесные дороги	36	Горизонтали орошение	36	Горизонтали орошение
27	Горизонтали орошение	36	Горизонтали орошение	37	Горизонтали угодьями	37	Горизонтали угодьями
28	Горизонтали угодьями	37	Горизонтали угодьями	38	Горизонтали дождепитательные	38	Горизонтали дождепитательные
29	Горизонтали дождепитательные	38	Горизонтали дождепитательные	39	Земляные обрывы	39	Земляные обрывы
30	Земляные обрывы	39	Земляные обрывы	40	Земляные обрывы (искусственные)	40	Земляные обрывы (искусственные)
31	Земляные обрывы (искусственные)	40	Земляные обрывы (искусственные)	41	Сухо русла	41	Сухо русла
32	Сухо русла	41	Сухо русла	42	Ямы	42	Ямы
33	Ямы	42	Ямы	43	Куртаны и буры	43	Куртаны и буры
34	Куртаны и буры	43	Куртаны и буры				

Карта-схема
элементов среды обитания охотничьих ресурсов
в Веневском районе Тульской области
масштаб 1:100 000



Карта-схема
элементов среды обитания охотничьих ресурсов
в Воловском районе Тульской области
масштаб 1:100 000



УСЛОВНЫЕ ОБОЗНАЧЕНИЯ

- Граница административного района
- Хвойные естественные леса
- Мелколиственные леса
- Широколиственные леса
- Леса смешанные с преобладанием хвойных пород
- Леса смешанные с преобладанием мелколиственных пород
- Леса смешанные с преобладанием широколиственных пород
- Вырубки и зарастающие поля
- Поляны
- Пойменные комплексы с преобладанием леса
- Пойменные комплексы с преобладанием травянистой растительности
- Лиственные кустарники
- Луга
- Травяные болота
- Земли населенных пунктов
- Промышленные и рудничные комплексы, складирующие комплексы и др.
- Промышленные и рудничные комплексы, складские объекты, базы отдыха
- Речи шириной от 20 м и каналы
- Речи шириной до 20 м и каналы
- Водоемы
- Железные дороги широкой колеи
- Усовершенствованное шоссе
- Шоссе
- Улучшенные грунтовые дороги
- Грунтовые проселочные дороги
- Песчаные и лесные дороги
- Горизонтали основные
- Горизонтали уточненные
- Горизонтали дополнительные
- Зеленые обрывы
- Зеленые обрывы (искусственные)
- Рельеф

№	Наименование ресурса	Единица измерения	Водоотдел
1	Леса хвойные естественные	га	132424
2	Леса мелколиственные естественные	га	311
3	Леса широколиственные естественные	га	36 11187
4	Леса смешанные с преобладанием хвойных пород	га	693
5	Леса смешанные с преобладанием мелколиственных пород	га	833088
6	Леса смешанные с преобладанием широколиственных пород	га	1007
7	Вырубки и зарастающие поля	га	407208
8	Поляны	га	4157
9	Пойменные комплексы с преобладанием леса	га	262269
10	Пойменные комплексы с преобладанием травянистой растительности	га	707
11	Лиственные кустарники	га	132424
12	Луга	га	184
13	Травяные болота	га	310818
14	Земли населенных пунктов	га	1071
15	Промышленные и рудничные комплексы, складские объекты, базы отдыха	га	1071
16	Речи шириной от 20 м и каналы	га	1071
17	Речи шириной до 20 м и каналы	га	1071
18	Водоемы	га	1071
19	Железные дороги широкой колеи	км	1071
20	Усовершенствованное шоссе	км	1071
21	Шоссе	км	1071
22	Улучшенные грунтовые дороги	км	1071
23	Грунтовые проселочные дороги	км	1071
24	Песчаные и лесные дороги	км	1071
25	Горизонтали основные	км	1071
26	Горизонтали уточненные	км	1071
27	Горизонтали дополнительные	км	1071
28	Зеленые обрывы	км	1071
29	Зеленые обрывы (искусственные)	км	1071
30	Рельеф	км	1071

№	Наименование ресурса	Единица измерения	Водоотдел
31	Леса хвойные естественные	га	132424
32	Леса мелколиственные естественные	га	311
33	Леса широколиственные естественные	га	36 11187
34	Леса смешанные с преобладанием хвойных пород	га	693
35	Леса смешанные с преобладанием мелколиственных пород	га	833088
36	Леса смешанные с преобладанием широколиственных пород	га	1007
37	Вырубки и зарастающие поля	га	407208
38	Поляны	га	4157
39	Пойменные комплексы с преобладанием леса	га	262269
40	Пойменные комплексы с преобладанием травянистой растительности	га	707
41	Лиственные кустарники	га	132424
42	Луга	га	184
43	Травяные болота	га	310818
44	Земли населенных пунктов	га	1071
45	Промышленные и рудничные комплексы, складские объекты, базы отдыха	га	1071
46	Речи шириной от 20 м и каналы	га	1071
47	Речи шириной до 20 м и каналы	га	1071
48	Водоемы	га	1071
49	Железные дороги широкой колеи	км	1071
50	Усовершенствованное шоссе	км	1071
51	Шоссе	км	1071
52	Улучшенные грунтовые дороги	км	1071
53	Грунтовые проселочные дороги	км	1071
54	Песчаные и лесные дороги	км	1071
55	Горизонтали основные	км	1071
56	Горизонтали уточненные	км	1071
57	Горизонтали дополнительные	км	1071
58	Зеленые обрывы	км	1071
59	Зеленые обрывы (искусственные)	км	1071
60	Рельеф	км	1071

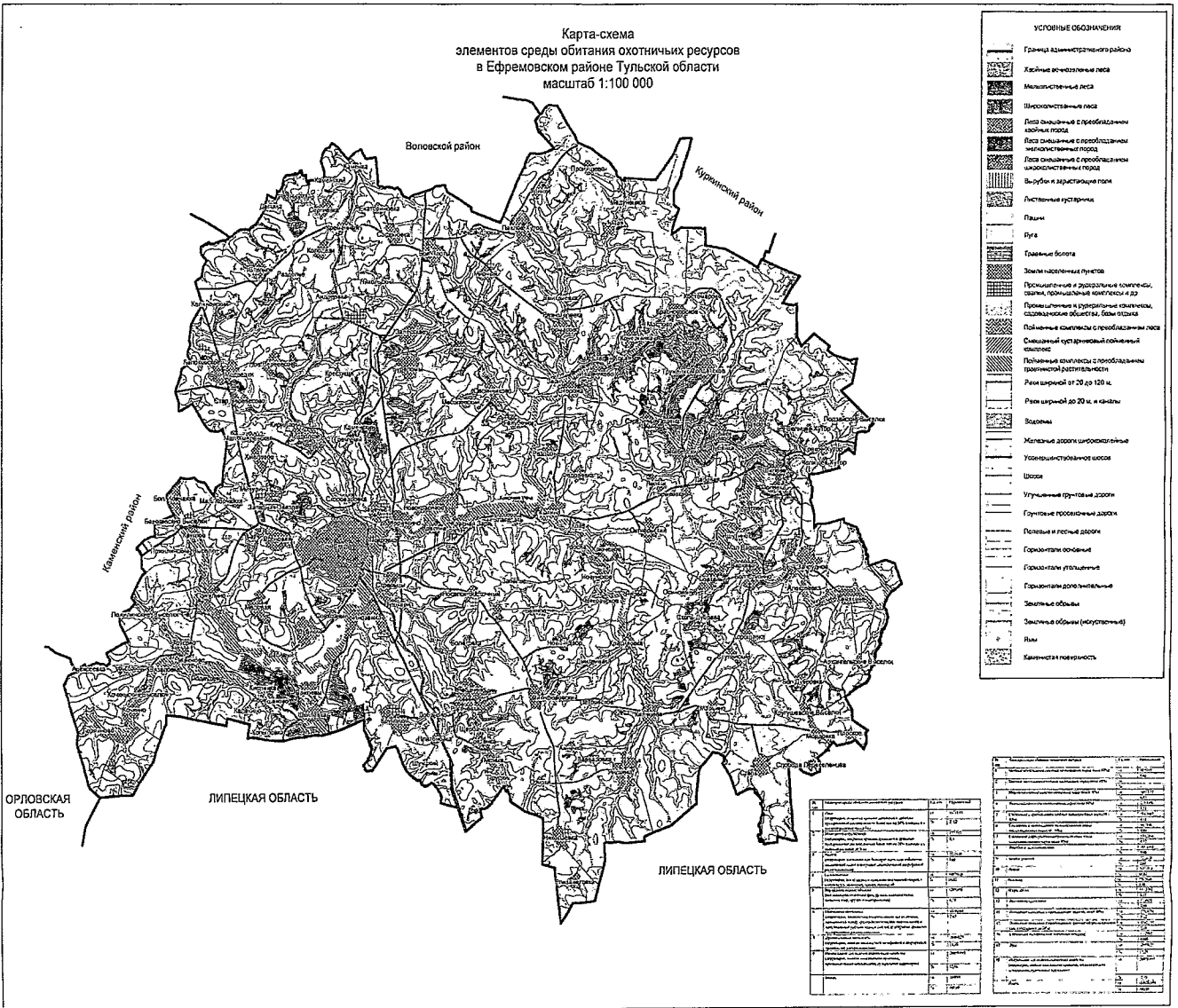
Карта-схема
элементов среды обитания охотничьих ресурсов
в Дубенском районе Тульской области
масштаб 1:100 000



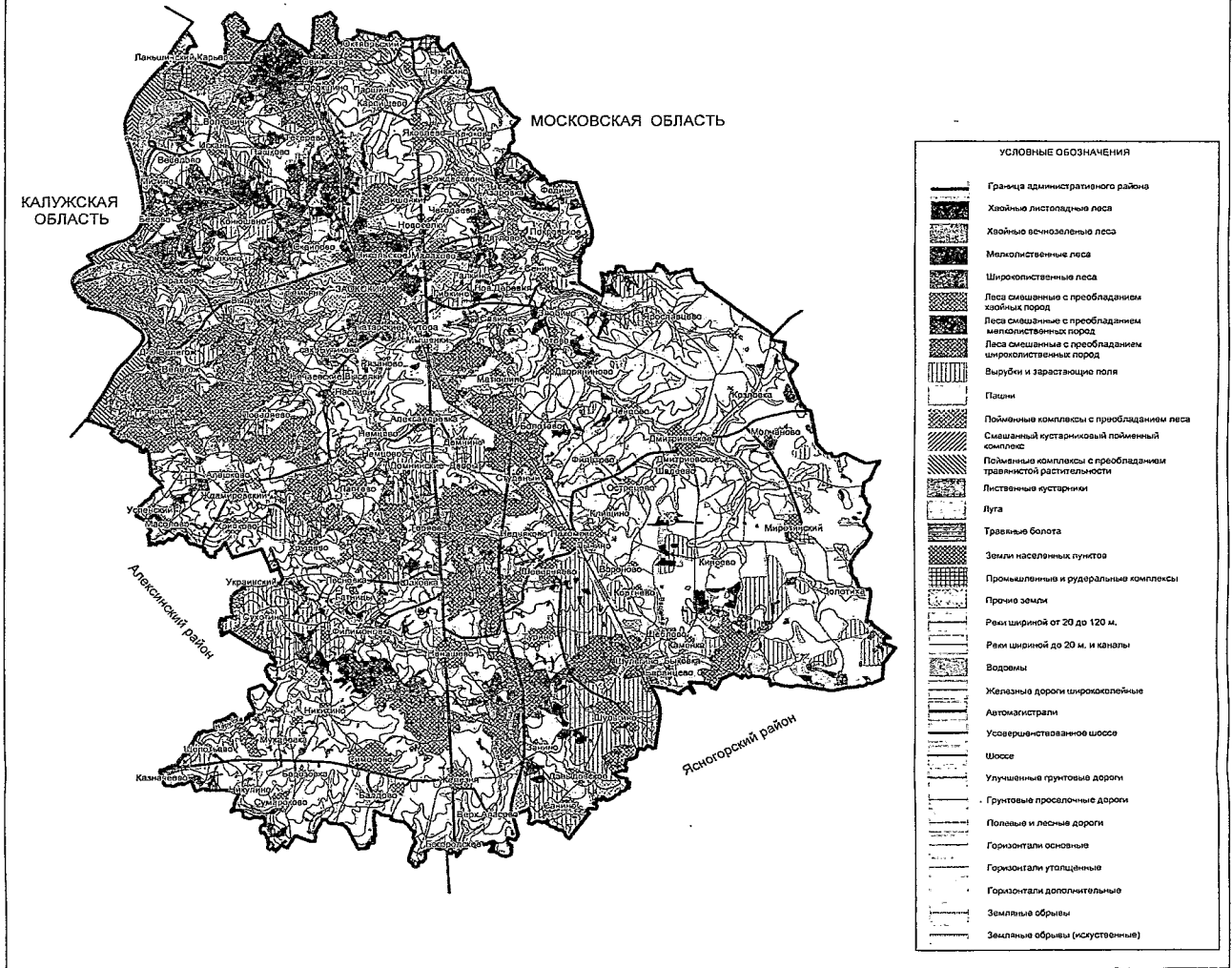
УСЛОВНЫЕ ОБОЗНАЧЕНИЯ

	Граница административного района
	Хвойные вечнозеленые леса
	Мелколиственные леса
	Широколиственные леса
	Леса смешанные с преобладанием хвойных пород
	Леса смешанные с преобладанием мелколиственных пород
	Леса смешанные с преобладанием широколиственных пород
	Вырубки и зарастающие поля
	Пашни
	Пойменные комплексы с преобладанием леса
	Смешанный кустарниковый пойменный комплекс
	Пойменные комплексы с преобладанием травянистой растительности
	Листоветные кустарники
	Луга
	Травяные болота
	Земли населенных пунктов
	Промышленные и рудеральные комплексы
	Прочие земли
	Реки шириной от 20 до 120 м.
	Реки шириной до 20 м, и каналы
	Водоемы
	Железные дороги ширококолейные
	Усовершенствованные шоссе
	Шоссе
	Улучшенные грунтовые дороги
	Грунтовые проселочные дороги
	Полевые и лесные дороги
	Горизонтали основные
	Горизонтали утолщенные
	Горизонтали дополнительные
	Земляные обрывы
	Земляные обрывы (искусственные)
	Курганы и бугры
	Ямы

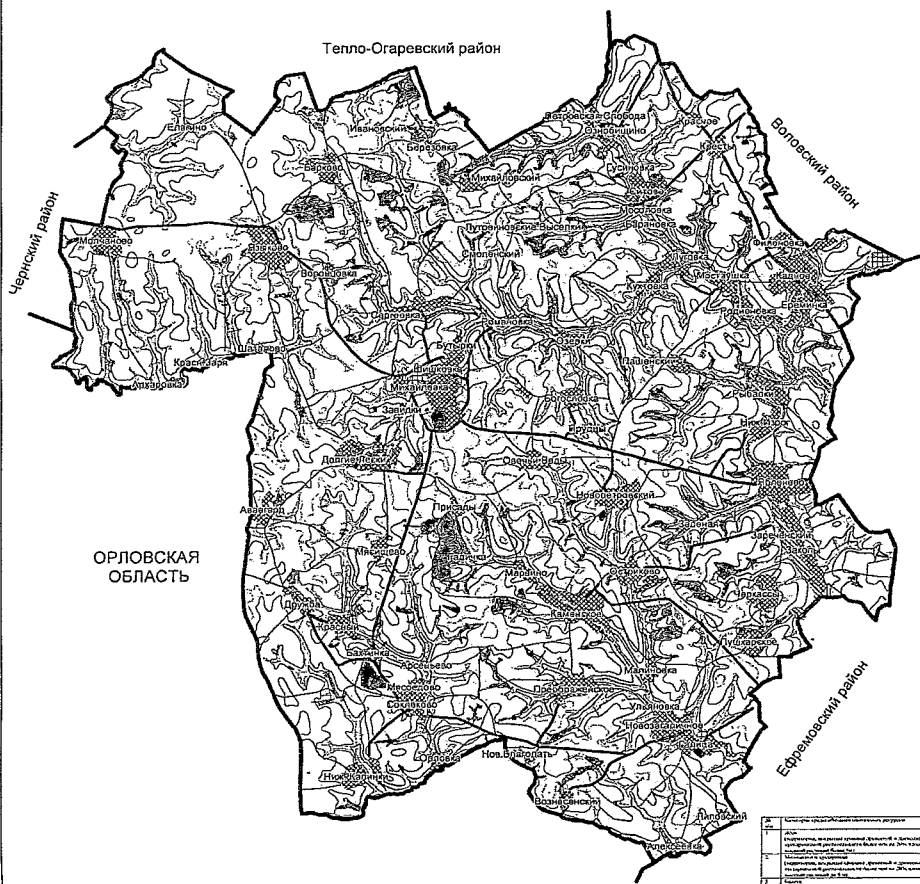
Карта-схема
элементов среды обитания охотничьих ресурсов
в Ефремовском районе Тульской области
масштаб 1:100 000



Карта-схема
элементов среды обитания охотничьих ресурсов
в Заокском районе Тульской области
масштаб 1:100 000



Карта-схема
элементов среды обитания охотничьих ресурсов
в Каменском районе Тульской области
масштаб 1:100 000

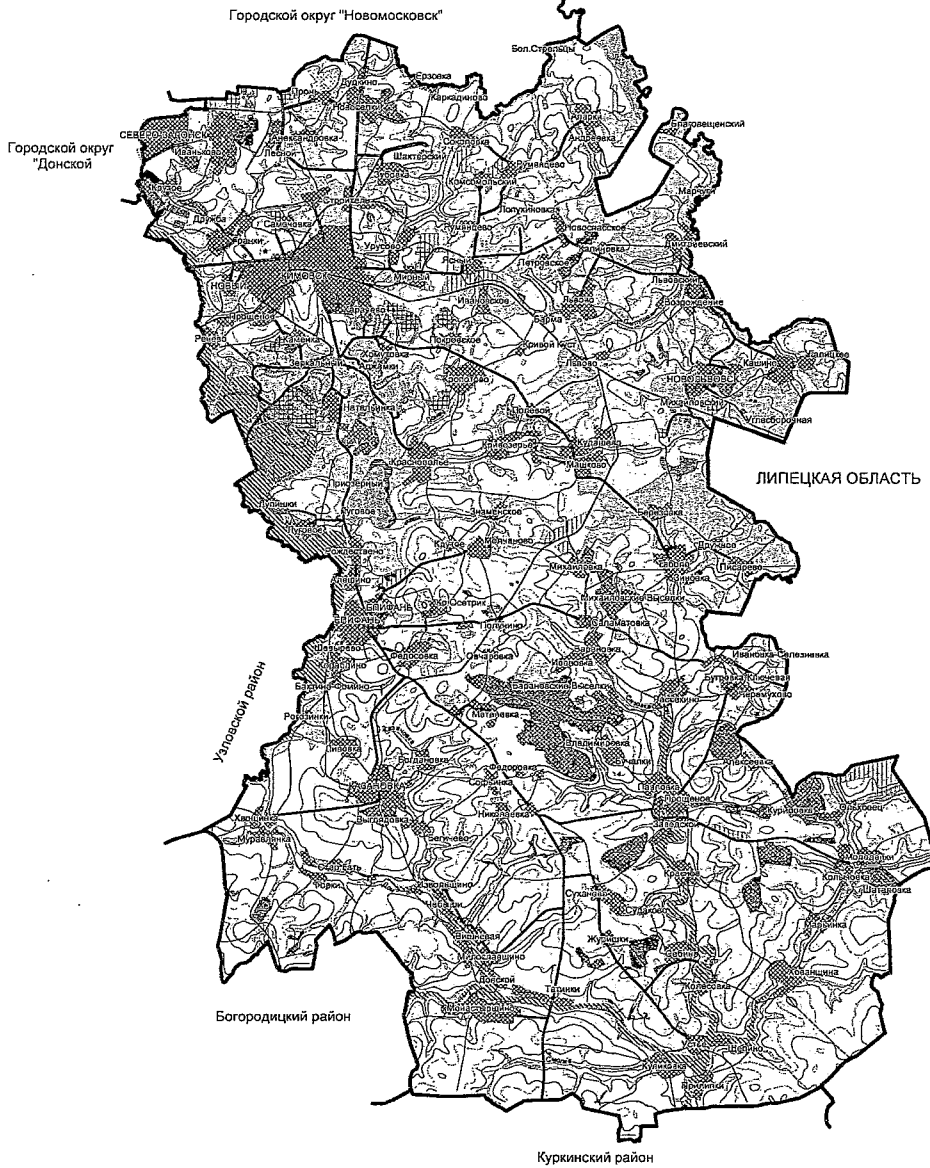


УСЛОВНЫЕ ОБОЗНАЧЕНИЯ

- Граница административного района
- Мелколиственные леса
- Широколиственные леса
- Леса смешанные с преобладанием широколиственных пород
- Вырубки и зарастающие гонимы
- Пашни
- Площадные комплексы с преобладанием леса
- Сильный кустарниковый гайменный массив
- Площадные комплексы с преобладанием травянистой растительности
- Лиственный кустарник
- Луга
- Травяные болота
- Земли населенных пунктов
- Промышленные и рудеральные комплексы, озера, проточные комплексы и др.
- Промышленные и рудеральные комплексы, осажденные объекты, бамы отходы
- Рельеф шириной от 20 до 120 м.
- Рельеф шириной до 20 м. и каналы
- Водоемы
- Усовершенствованные шоссе
- Шоссе
- Улучшенные грунтовые дороги
- Грунтовые проселочные дороги
- Пешеходные и гонимые дороги
- Горизонталь обрывные
- Горизонталь уступчатые
- Горизонталь дополнительные
- Земельные обрывы
- Рыбы

№	Наименование объекта (содержание)	Классификация	Код	Площадь (га)	Значение
1	Леса мелколиственные (сосновые, березовые, еловые)	1.1	1451001	145	1451001
2	Леса широколиственные (лиственные, дубовые)	2.1	1451002	145	1451002
3	Леса смешанные (лиственные, хвойные)	3.1	1451003	145	1451003
4	Вырубки и зарастающие гонимы	4.1	1451004	145	1451004
5	Пашни	5.1	1451005	145	1451005
6	Площадные комплексы с преобладанием леса	6.1	1451006	145	1451006
7	Сильный кустарниковый гайменный массив	7.1	1451007	145	1451007
8	Площадные комплексы с преобладанием травянистой растительности	8.1	1451008	145	1451008
9	Лиственный кустарник	9.1	1451009	145	1451009
10	Луга	10.1	1451010	145	1451010
11	Травяные болота	11.1	1451011	145	1451011
12	Земли населенных пунктов	12.1	1451012	145	1451012
13	Промышленные и рудеральные комплексы, озера, проточные комплексы и др.	13.1	1451013	145	1451013
14	Промышленные и рудеральные комплексы, осажденные объекты, бамы отходы	14.1	1451014	145	1451014
15	Рельеф шириной от 20 до 120 м.	15.1	1451015	145	1451015
16	Рельеф шириной до 20 м. и каналы	16.1	1451016	145	1451016
17	Водоемы	17.1	1451017	145	1451017
18	Усовершенствованные шоссе	18.1	1451018	145	1451018
19	Шоссе	19.1	1451019	145	1451019
20	Улучшенные грунтовые дороги	20.1	1451020	145	1451020
21	Грунтовые проселочные дороги	21.1	1451021	145	1451021
22	Пешеходные и гонимые дороги	22.1	1451022	145	1451022
23	Горизонталь обрывные	23.1	1451023	145	1451023
24	Горизонталь уступчатые	24.1	1451024	145	1451024
25	Горизонталь дополнительные	25.1	1451025	145	1451025
26	Земельные обрывы	26.1	1451026	145	1451026
27	Рыбы	27.1	1451027	145	1451027

Карта-схема
элементов среды обитания охотничьих ресурсов
в Кимовском районе Тульской области
масштаб 1:100 000



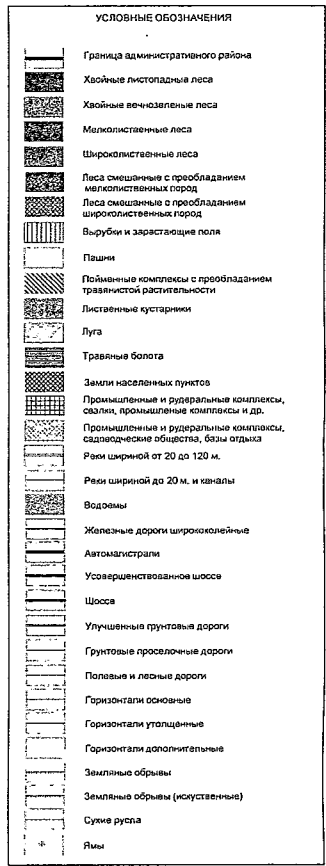
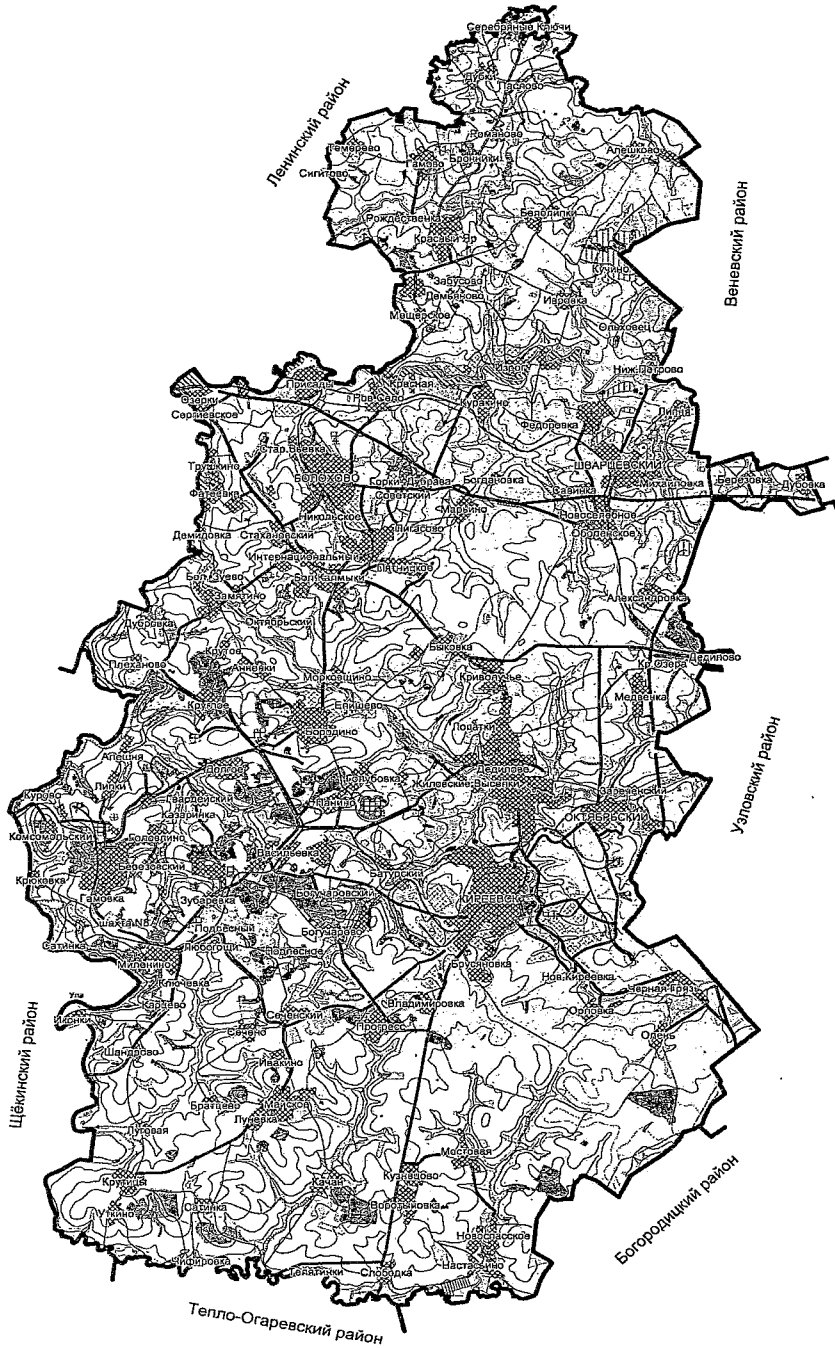
УСЛОВНЫЕ ОБОЗНАЧЕНИЯ

- Граница административного района
- Мелколиственные леса
- Широколиственные леса
- Леса смешанные с преобладанием лиственных пород
- Леса смешанные с преобладанием мелколиственных пород
- Леса смешанные с преобладанием широколиственных пород
- Луга и пастбища
- Лиственные луга
- Луга
- Пашни
- Травяные болота
- Полянные комплексы с преобладанием травянисто-луговой растительности
- Злачные и луговые участки
- Промысловые и рубочные комплексы, сенокосы, пропашные комплексы и др.
- Промысловые и рубочные комплексы, сенокосные участки, бабы поляны
- Реки шириной от 20 до 100 м
- Реки шириной до 20 м и каналы
- Водоемы
- Железные дороги широкой колеи
- Усовершенствованная шоссе
- Шоссе
- Улучшенные грунтовые дороги
- Грунтовые проселочные дороги
- Пешеходные и лыжные дороги
- Горизонталы основные
- Горизонталы уточненные
- Горизонталы дополнительные
- Замкнутые образы

№	Наименование ресурса	Единица измерения	Количество
1	Леса	га	439432
2	Мелколиственные леса	га	439
3	Широколиственные леса	га	102510
4	Леса смешанные с преобладанием лиственных пород	га	13
5	Леса смешанные с преобладанием мелколиственных пород	га	8,2
6	Леса смешанные с преобладанием широколиственных пород	га	182022
7	Луга и пастбища	га	8,2
8	Лиственные луга	га	182022
9	Луга	га	8,2
10	Пашни	га	182022
11	Травяные болота	га	8,2
12	Полянные комплексы с преобладанием травянисто-луговой растительности	га	182022
13	Злачные и луговые участки	га	8,2
14	Промысловые и рубочные комплексы, сенокосы, пропашные комплексы и др.	га	182022
15	Промысловые и рубочные комплексы, сенокосные участки, бабы поляны	га	8,2
16	Реки шириной от 20 до 100 м	км	182022
17	Реки шириной до 20 м и каналы	км	8,2
18	Водоемы	га	182022
19	Железные дороги широкой колеи	км	8,2
20	Усовершенствованная шоссе	км	182022
21	Шоссе	км	8,2
22	Улучшенные грунтовые дороги	км	182022
23	Грунтовые проселочные дороги	км	8,2
24	Пешеходные и лыжные дороги	км	182022
25	Горизонталы основные	км	8,2
26	Горизонталы уточненные	км	182022
27	Горизонталы дополнительные	км	8,2
28	Замкнутые образы	га	182022

№	Наименование ресурса	Единица измерения	Количество
1	Леса	га	439432
2	Мелколиственные леса	га	439
3	Широколиственные леса	га	102510
4	Леса смешанные с преобладанием лиственных пород	га	13
5	Леса смешанные с преобладанием мелколиственных пород	га	8,2
6	Леса смешанные с преобладанием широколиственных пород	га	182022
7	Луга и пастбища	га	8,2
8	Лиственные луга	га	182022
9	Луга	га	8,2
10	Пашни	га	182022
11	Травяные болота	га	8,2
12	Полянные комплексы с преобладанием травянисто-луговой растительности	га	182022
13	Злачные и луговые участки	га	8,2
14	Промысловые и рубочные комплексы, сенокосы, пропашные комплексы и др.	га	182022
15	Промысловые и рубочные комплексы, сенокосные участки, бабы поляны	га	8,2
16	Реки шириной от 20 до 100 м	км	182022
17	Реки шириной до 20 м и каналы	км	8,2
18	Водоемы	га	182022
19	Железные дороги широкой колеи	км	8,2
20	Усовершенствованная шоссе	км	182022
21	Шоссе	км	8,2
22	Улучшенные грунтовые дороги	км	182022
23	Грунтовые проселочные дороги	км	8,2
24	Пешеходные и лыжные дороги	км	182022
25	Горизонталы основные	км	8,2
26	Горизонталы уточненные	км	182022
27	Горизонталы дополнительные	км	8,2
28	Замкнутые образы	га	182022

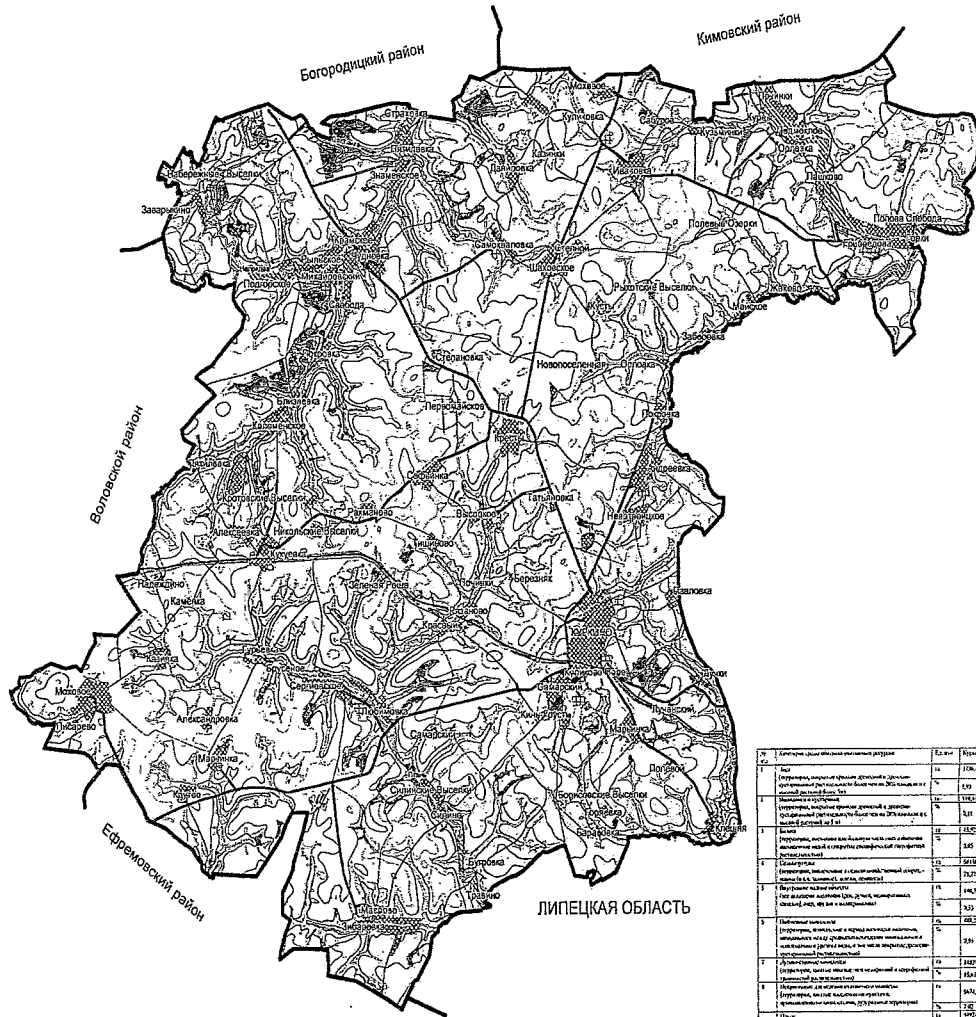
Карта-схема элементов среды обитания охотничьих ресурсов в Киреевском районе Тульской области масштаб 1:100 000



№	Классы среды обитания охотничьих ресурсов	Вс. кв.	Корреспонд.
1	Леса	17	27794,11
	Хвойные, смешанные хвойные пород и хвойно-лиственные (лиственница) леса	%	3,18
	Хвойные вечнозеленые леса	%	237,757
	Малколиственные леса	%	0,8
	Широколиственные леса	%	16,318
2	Леса смешанные с преобладанием малколиственных пород	18	30331,24
3	Леса смешанные с преобладанием широколиственных пород	19	34,06
4	Вырубки и зарастающие поля	19	797,952
5	Пашни	20	0,77
6	Пойменные комплексы с преобладанием разнообразной растительности	20	982,190
7	Луга	20	1,81
8	Травяные болота	20	2079,11
9	Земли населенных пунктов	20	32,33
10	Промышленные и рудеральные комплексы, сады, промышленные комплексы и др.	20	1449,04
11	Рава шириной от 20 до 120 м.	20	13,36
12	Рава шириной до 20 м. и каналы	20	939,624
Итого:		%	100,00

№	Классы среды обитания охотничьих ресурсов	Вс. кв.	Корреспонд.
1	Живые листопадные (лиственница) леса (классы БРЛ)	18	30,48531
2	Живые вечнозеленые (лиственница) леса (классы БРЛ)	18	237,757
3	Живые малколиственные (лиственница) леса (классы БРЛ)	18	0,800
4	Живые широколиственные (лиственница) леса (классы БРЛ)	18	16,318
5	Смешанные с преобладанием малколиственных пород (классы БРЛ)	18	30,33124
6	Смешанные с преобладанием широколиственных пород (классы БРЛ)	18	34,060
7	Смешанные с преобладанием широколиственных пород (классы БРЛ)	18	797,952
8	Смешанные с преобладанием широколиственных пород (классы БРЛ)	18	0,770
9	Смешанные с преобладанием широколиственных пород (классы БРЛ)	18	982,190
10	Смешанные с преобладанием широколиственных пород (классы БРЛ)	18	1,810
11	Смешанные с преобладанием широколиственных пород (классы БРЛ)	18	2079,110
12	Смешанные с преобладанием широколиственных пород (классы БРЛ)	18	32,330
13	Смешанные с преобладанием широколиственных пород (классы БРЛ)	18	1449,040
14	Смешанные с преобладанием широколиственных пород (классы БРЛ)	18	13,360
15	Смешанные с преобладанием широколиственных пород (классы БРЛ)	18	939,624
Итого:		%	100,000

Карта-схема
элементов среды обитания охотничьих ресурсов
в Куркинском районе Тульской области
масштаб 1:100 000



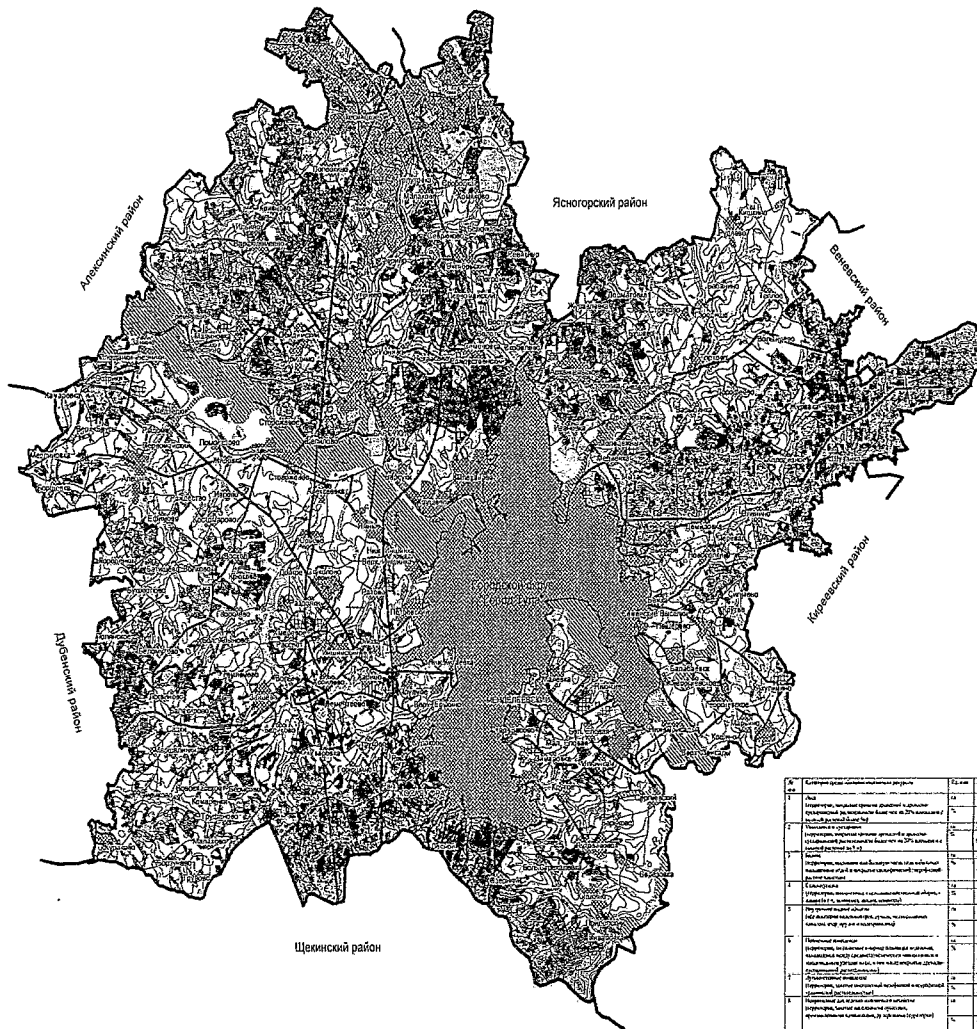
УСЛОВНЫЕ ОБОЗНАЧЕНИЯ

[Symbol]	Граница административного района
[Symbol]	Хвойные леса
[Symbol]	Мелколиственные леса
[Symbol]	Широколиственные леса
[Symbol]	Леса смешанные с преобладанием мелколиственных пород
[Symbol]	Леса смешанные с преобладанием широколиственных пород
[Symbol]	Вырубки и зарастающие поля
[Symbol]	Пашни
[Symbol]	Пойменные сообщества с преобладанием мелколиственных пород
[Symbol]	Сосновый культурный полевой массив
[Symbol]	Пойменные сообщества с преобладанием травянистой растительности
[Symbol]	Лесовые культуры
[Symbol]	Лука
[Symbol]	Травяные болота
[Symbol]	Земли населенных пунктов
[Symbol]	Пруды, озера, каналы, каналы, каналы, каналы и др.
[Symbol]	Промышленные и другие объекты, спортивные объекты, бани и др.
[Symbol]	Рек шириной от 20 до 100 м
[Symbol]	Рек шириной до 20 м и каналы
[Symbol]	Водохранилища
[Symbol]	Мелкие и дорожные карьеры
[Symbol]	Шоссе
[Symbol]	Улучшенные грунтовые дороги
[Symbol]	Грунтовые, промывочные дороги
[Symbol]	Полосы и лесные дороги
[Symbol]	Горизонтали основные
[Symbol]	Горизонтали углубленные
[Symbol]	Горизонтали дождевые
[Symbol]	Зеленые обвалы
[Symbol]	Зеленые обвалы (расчисточные)
[Symbol]	Сухие русла
[Symbol]	Язы

№	Средства обитания охотничьих ресурсов	Ед. изм.	Количество
1	Леса	га	210412
2	Сенокосы, пастбища, луговые угодья, сенокосы, пастбища, луговые угодья, сенокосы, пастбища, луговые угодья	га	110
3	Водохранилища	га	110401
4	Водохранилища	га	111
5	Водохранилища	га	110210
6	Водохранилища	га	110
7	Водохранилища	га	110111
8	Водохранилища	га	110111
9	Водохранилища	га	110111
10	Водохранилища	га	110111
11	Водохранилища	га	110111
12	Водохранилища	га	110111
13	Водохранилища	га	110111
14	Водохранилища	га	110111
15	Водохранилища	га	110111
16	Водохранилища	га	110111
17	Водохранилища	га	110111
18	Водохранилища	га	110111
19	Водохранилища	га	110111
20	Водохранилища	га	110111

№	Классификация охотничьих ресурсов	Ед. изм.	Количество
1	Хвойные леса (лиственничные)	га	210120
2	Хвойные леса (ель)	га	110
3	Хвойные леса (сосна)	га	110121
4	Мелколиственные леса	га	110122
5	Широколиственные леса	га	110123
6	Леса смешанные с преобладанием мелколиственных пород	га	110124
7	Леса смешанные с преобладанием широколиственных пород	га	110125
8	Вырубки и зарастающие поля	га	110126
9	Пашни	га	110127
10	Пойменные сообщества с преобладанием мелколиственных пород	га	110128
11	Сосновый культурный полевой массив	га	110129
12	Пойменные сообщества с преобладанием травянистой растительности	га	110130
13	Лесовые культуры	га	110131
14	Лука	га	110132
15	Травяные болота	га	110133
16	Земли населенных пунктов	га	110134
17	Пруды, озера, каналы, каналы, каналы и др.	га	110135
18	Промышленные и другие объекты, спортивные объекты, бани и др.	га	110136
19	Рек шириной от 20 до 100 м	га	110137
20	Рек шириной до 20 м и каналы	га	110138
21	Водохранилища	га	110139
22	Мелкие и дорожные карьеры	га	110140
23	Шоссе	га	110141
24	Улучшенные грунтовые дороги	га	110142
25	Грунтовые, промывочные дороги	га	110143
26	Полосы и лесные дороги	га	110144
27	Горизонтали основные	га	110145
28	Горизонтали углубленные	га	110146
29	Горизонтали дождевые	га	110147
30	Зеленые обвалы	га	110148
31	Зеленые обвалы (расчисточные)	га	110149
32	Сухие русла	га	110150
33	Язы	га	110151

Карта-схема
элементов среды обитания охотничьих ресурсов
в Ленинском районе Тульской области
масштаб 1:100 000

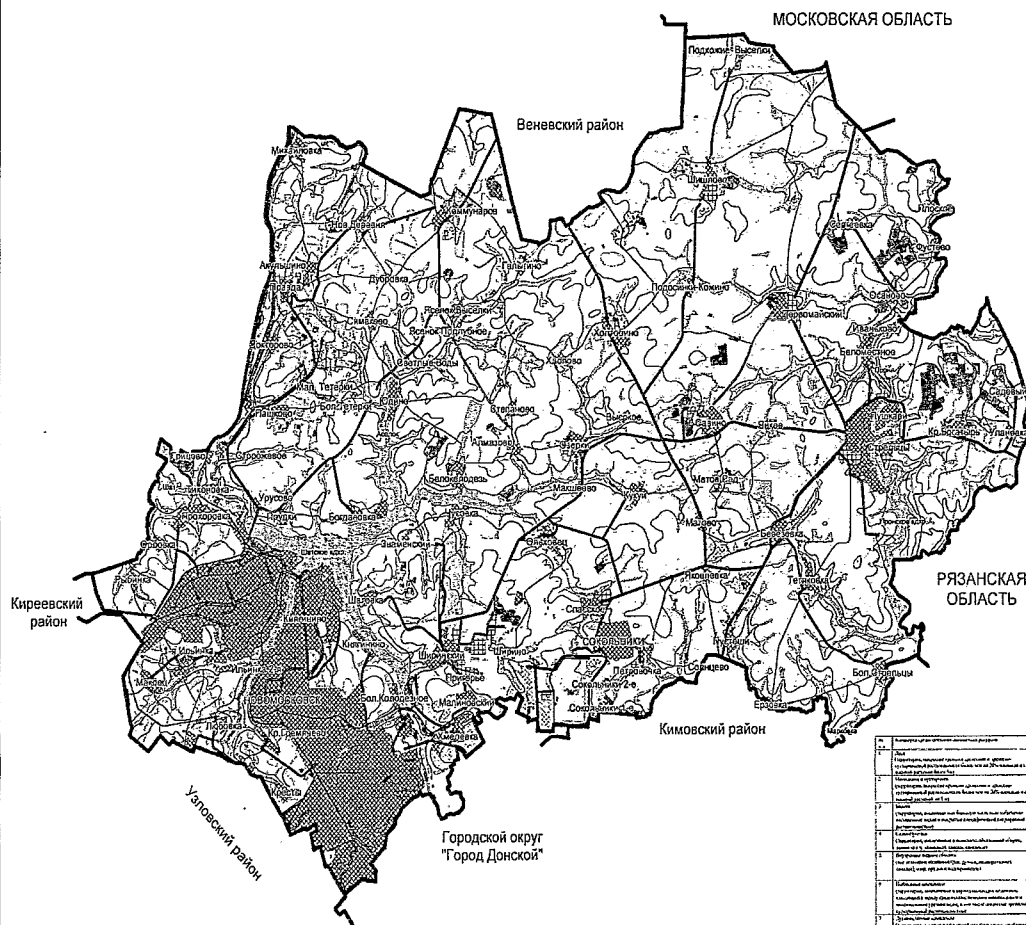


УСЛОВНЫЕ ОБОЗНАЧЕНИЯ

- Граница Ленинского района
- Земли плодородного слоя
- Вечнозеленые леса
- Мелколиственные леса
- Широколиственные леса
- Хвойные листопадные леса
- Леса смешанные с преобладанием лиственных пород
- Леса смешанные с преобладанием хвойных пород
- Смешанные лиственных пород
- Бушбы и заросли кустов
- Листопадные кустарники
- Пашни
- Луги
- Травяные болота
- Земли населенных пунктов
- Промышленные и другие объекты, здания, строения, сооружения и др.
- Городские и дачные сады, парковые территории, скверы, бульвары, зеленые насаждения
- Польные участки с преобладанием лиственных пород
- Специальные участки лесного хозяйства
- Польные участки с преобладанием хвойных пород
- Речи шириной от 20 до 100 м
- Речи шириной до 20 м, в канавы
- Водоемы
- Малые дороги автомобильные
- Малые дороги железные
- Автомобильные
- Узкоколейные железные дороги
- Каналы
- Углубленные грунтовые дороги
- Грунтовые дорожки
- Полные и лесные дороги
- Горизонтальные
- Горизонтальные уклонные
- Горизонтальные
- Зачехленные
- Зачехленные (искусственные)
- Рельеф

№	Наименование элементов среды обитания охотничьих ресурсов	Код	Площадь	№	Наименование элементов среды обитания охотничьих ресурсов	Код	Площадь
1	Всего	14	236,22	1	Всего	14	236,22
2	Земли плодородного слоя	1	34,74	2	Вечнозеленые леса	1	0,00
3	Мелколиственные леса	2	182,33	3	Широколиственные леса	2	0,00
4	Хвойные листопадные леса	3	0,00	4	Леса смешанные с преобладанием лиственных пород	3	0,00
5	Леса смешанные с преобладанием хвойных пород	4	0,00	5	Смешанные лиственных пород	4	0,00
6	Бушбы и заросли кустов	5	0,00	6	Листопадные кустарники	5	0,00
7	Пашни	6	0,00	7	Луги	6	0,00
8	Травяные болота	7	0,00	8	Земли населенных пунктов	7	0,00
9	Промышленные и другие объекты, здания, строения, сооружения и др.	8	0,00	9	Городские и дачные сады, парковые территории, скверы, бульвары, зеленые насаждения	8	0,00
10	Польные участки с преобладанием лиственных пород	9	0,00	10	Специальные участки лесного хозяйства	9	0,00
11	Польные участки с преобладанием хвойных пород	10	0,00	11	Речи шириной от 20 до 100 м	10	0,00
12	Речи шириной до 20 м, в канавы	11	0,00	12	Водоемы	11	0,00
13	Малые дороги автомобильные	12	0,00	13	Малые дороги железные	12	0,00
14	Автомобильные	13	0,00	14	Узкоколейные железные дороги	13	0,00
15	Каналы	14	0,00	15	Грунтовые дорожки	14	0,00
16	Углубленные грунтовые дороги	15	0,00	16	Грунтовые дорожки	15	0,00
17	Полные и лесные дороги	16	0,00	17	Горизонтальные	16	0,00
18	Горизонтальные	17	0,00	18	Горизонтальные уклонные	17	0,00
19	Горизонтальные уклонные	18	0,00	19	Горизонтальные	18	0,00
20	Зачехленные	19	0,00	20	Зачехленные (искусственные)	19	0,00
21	Рельеф	20	0,00				
Итого			236,22				236,22

Карта-схема
элементов среды обитания охотничьих ресурсов
в городском округе "Город Новомосковск" Тульской области
масштаб 1:100 000

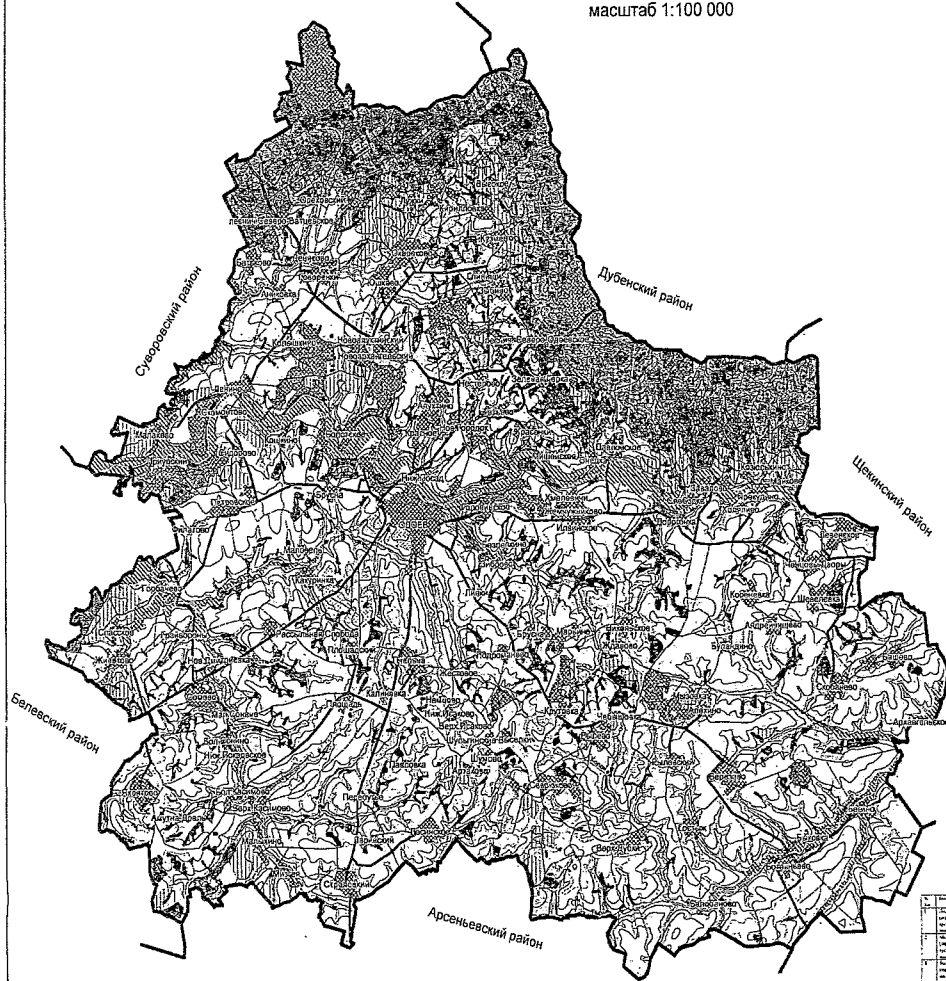


УСЛОВНЫЕ ОБОЗНАЧЕНИЯ

- Граница городского округа
- Мелколиственные леса
- Широколиственные леса
- Хвойные лиственничные леса
- Леса смешанные с преобладанием широколиственных пород
- Вырубки и зарастающие поля
- Лиственные кустарники
- Пашни
- Луга
- Земли населенных пунктов
- Промышленные и рудеральные комплексы, свалки, промышленные комплексы и др.
- Промышленные и рудеральные комплексы, складские объекты, базы отдыха
- Пойменные комплексы с преобладанием травянистой растительности
- Травяные болота
- Рвы шириной от 20 до 120 м
- Рвы шириной до 20 м и каналы
- Водоемы
- Железные дороги широкого профиля
- Усовершенствованные шоссе
- Шоссе
- Улучшенные грунтовые дороги
- Грунтовые проселочные дороги
- Полевые и расчистые дороги
- Горизонтали основные
- Горизонтали уточненные
- Горизонтали дополнительные
- Земляные обрывы
- Земляные обрывы (искусственные)
- Сухие русла
- Курганы и бугры

№	Наименование объекта	Код	Площадь, кв. м	Процент от общей площади
1	Городской округ "Город Донской"	01	1000000	100%
2	Земли населенных пунктов	0101	150000	15%
3	Леса	0102	450000	45%
4	Леса смешанные с преобладанием широколиственных пород	010201	150000	15%
5	Мелколиственные леса	010202	100000	10%
6	Широколиственные леса	010203	200000	20%
7	Хвойные лиственничные леса	010204	100000	10%
8	Вырубки и зарастающие поля	0103	100000	10%
9	Луга	0104	100000	10%
10	Пашни	0105	100000	10%
11	Травяные болота	0106	100000	10%
12	Железные дороги широкого профиля	0107	100000	10%
13	Усовершенствованные шоссе	0108	100000	10%
14	Шоссе	0109	100000	10%
15	Улучшенные грунтовые дороги	0110	100000	10%
16	Грунтовые проселочные дороги	0111	100000	10%
17	Полевые и расчистые дороги	0112	100000	10%
18	Горизонтали основные	0113	100000	10%
19	Горизонтали уточненные	0114	100000	10%
20	Горизонтали дополнительные	0115	100000	10%
21	Земляные обрывы	0116	100000	10%
22	Земляные обрывы (искусственные)	0117	100000	10%
23	Сухие русла	0118	100000	10%
24	Курганы и бугры	0119	100000	10%

Карта-схема
элементов среды обитания охотничьих ресурсов
в Одолевском районе Тульской области
масштаб 1:100 000

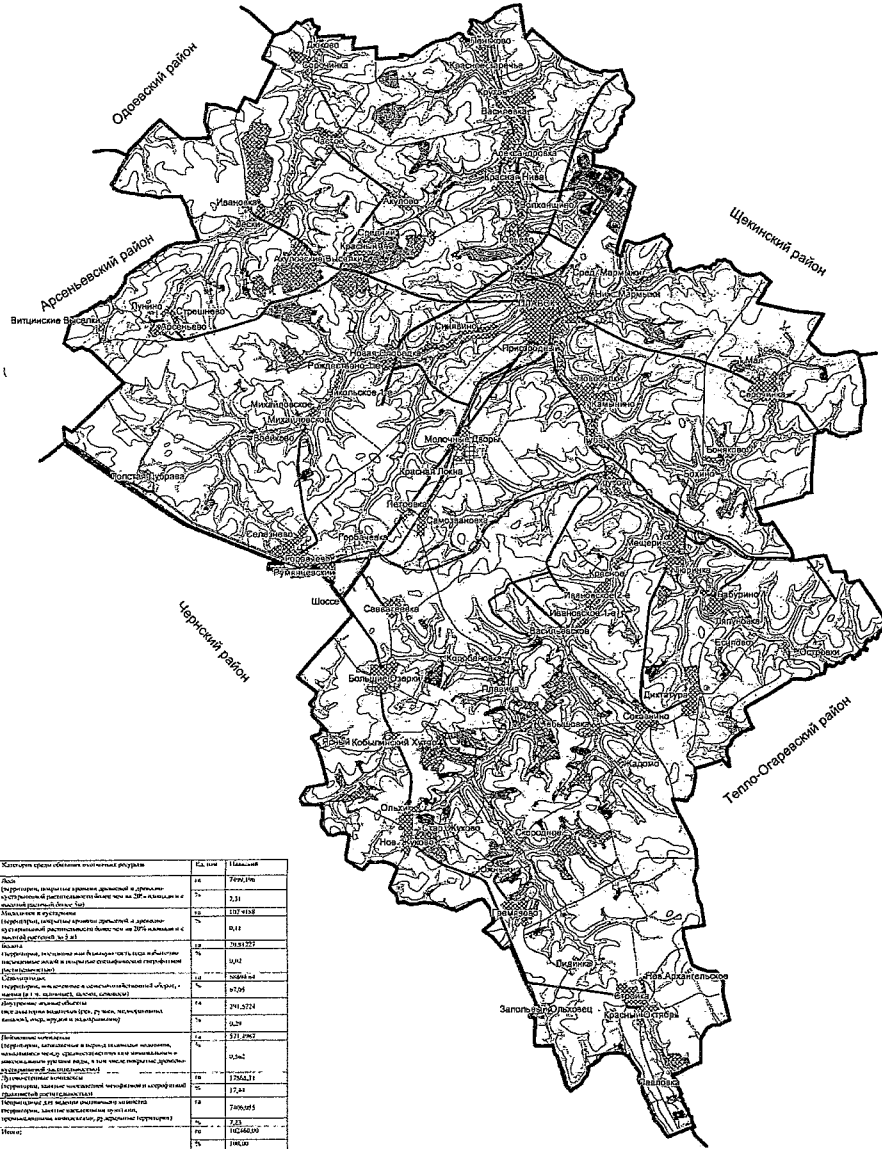


УСЛОВНЫЕ ОБОЗНАЧЕНИЯ

- Граница административного района
- Хвойные елово-березовые леса
- Хвойные елово-березовые леса
- Мелколиственные леса
- Широколиственные леса
- Леса смешанные с преобладанием хвойных пород
- Леса смешанные с преобладанием мелколиственных пород
- Леса смешанные с преобладанием широколиственных пород
- Лиственные кустарники
- Вырубки и зарастающие голые
- Луга
- Пашни
- Полевые комплексы с преобладанием леса
- Смешанный кустарниковый полевой комплекс
- Полевые комплексы с преобладанием травянистой растительности
- Земли населенных пунктов
- Промышленные и рудеральные комплексы, свалки, промывальные комплексы и др.
- Промышленные и рудеральные комплексы, старинные участки, белизны озера Речи шириной от 20 до 100 м.
- Речи шириной до 20 м. и каналы
- Водоемы
- Усовершенствованные шоссе
- Шоссе
- Улучшенные грунтовые дороги
- Грунтовые проселочные дороги
- Пешеходные и лыжные дороги
- Горизонтали дополнительные
- Горизонтали основные
- Горизонтали утолщенные
- Замкнутые обрывы
- Замкнутые обрывы (искусственные)

№	Наименование объекта	Код	Вид	Объем
1	Леса елово-березовые	11	леса	1000
2	Леса елово-березовые	12	леса	1000
3	Леса елово-березовые	13	леса	1000
4	Леса елово-березовые	14	леса	1000
5	Леса елово-березовые	15	леса	1000
6	Леса елово-березовые	16	леса	1000
7	Леса елово-березовые	17	леса	1000
8	Леса елово-березовые	18	леса	1000
9	Леса елово-березовые	19	леса	1000
10	Леса елово-березовые	20	леса	1000
11	Леса елово-березовые	21	леса	1000
12	Леса елово-березовые	22	леса	1000
13	Леса елово-березовые	23	леса	1000
14	Леса елово-березовые	24	леса	1000
15	Леса елово-березовые	25	леса	1000
16	Леса елово-березовые	26	леса	1000
17	Леса елово-березовые	27	леса	1000
18	Леса елово-березовые	28	леса	1000
19	Леса елово-березовые	29	леса	1000
20	Леса елово-березовые	30	леса	1000
21	Леса елово-березовые	31	леса	1000
22	Леса елово-березовые	32	леса	1000
23	Леса елово-березовые	33	леса	1000
24	Леса елово-березовые	34	леса	1000
25	Леса елово-березовые	35	леса	1000
26	Леса елово-березовые	36	леса	1000
27	Леса елово-березовые	37	леса	1000
28	Леса елово-березовые	38	леса	1000
29	Леса елово-березовые	39	леса	1000
30	Леса елово-березовые	40	леса	1000
31	Леса елово-березовые	41	леса	1000
32	Леса елово-березовые	42	леса	1000
33	Леса елово-березовые	43	леса	1000
34	Леса елово-березовые	44	леса	1000
35	Леса елово-березовые	45	леса	1000
36	Леса елово-березовые	46	леса	1000
37	Леса елово-березовые	47	леса	1000
38	Леса елово-березовые	48	леса	1000
39	Леса елово-березовые	49	леса	1000
40	Леса елово-березовые	50	леса	1000

Карта-схема
элементов среды обитания охотничьих ресурсов
в Плавском районе Тульской области
масштаб 1:100 000



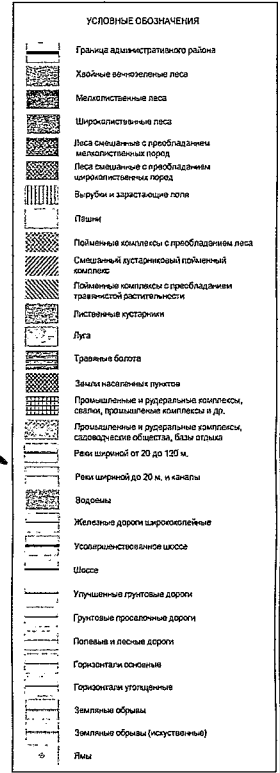
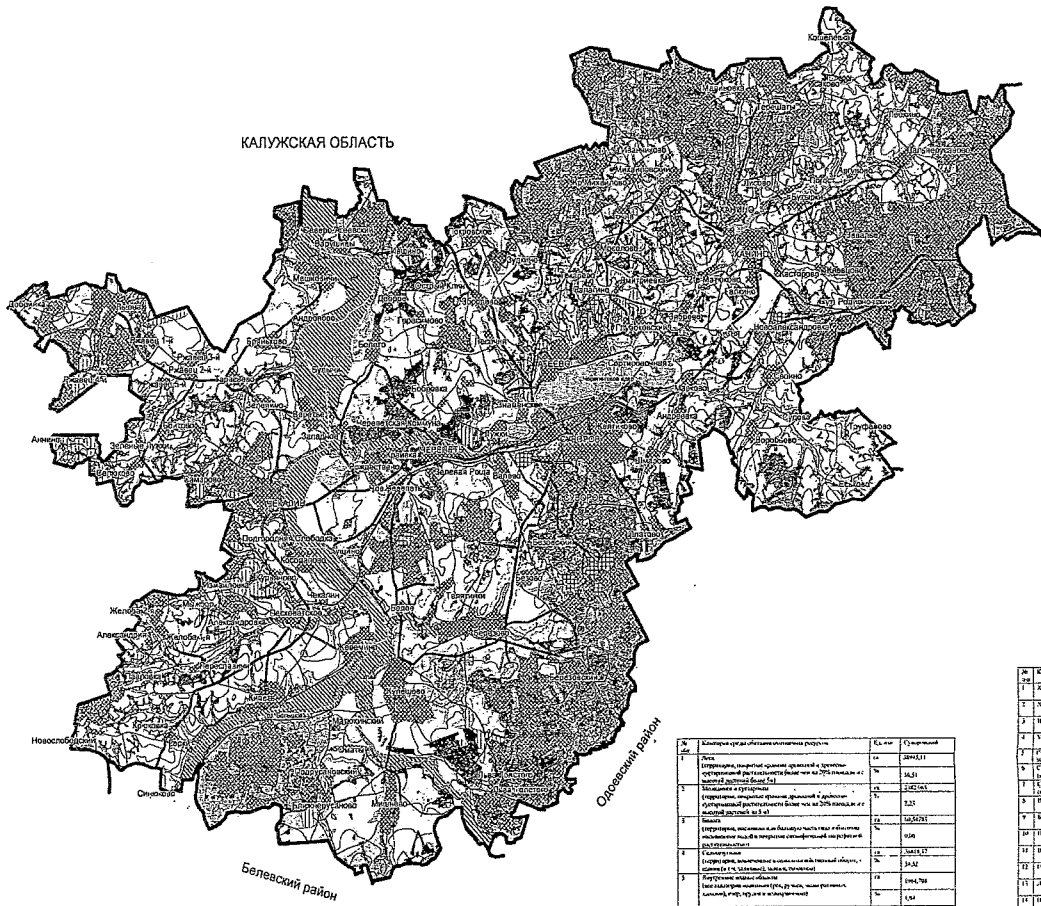
УСЛОВНЫЕ ОБОЗНАЧЕНИЯ

- Граница административного района
- Хвойные листопадные леса
- Хвойные вечнозеленые леса
- Мягколиственные леса
- Широколиственные леса
- Леса смешанные с преобладанием хвойных пород
- Леса смешанные с преобладанием мягколиственных пород
- Леса смешанные с преобладанием широколиственных пород
- Вырубки и зарастающие поля
- Пашни
- Промышленные комплексы с преобладанием лиственных кустарниковой пойменной растительности
- Смешанные кустарниковые пойменные комплексы
- Пойменные комплексы с преобладанием травянистой растительности
- Луга
- Травяные болота
- Земли населенных пунктов
- Промышленные и рудеральные комплексы, свалки, промышленные комплексы и др.
- Промышленные и рудеральные комплексы, садоводческие общества, базы отдыха
- Речи шириной от 20 до 120 м
- Речи шириной до 20 м и каналы
- Водоемы
- Железные дороги широкой колеи
- Автомобильные
- Усовершенствованные шоссе
- Шоссе
- Улучшенные грунтовые дороги
- Грунтовые проселочные дороги
- Полесья и лесные дороги
- Горизонтали осевые
- Горизонтали утолщенные
- Горизонтали дополнительные
- Земельные обременения
- Земельные обременения (конусные)
- Сухие русла
- Ямы

№	Категория среды обитания охотничьих ресурсов	Ед. изм.	Масштаб
1	Леса	га	7890,976
2	Пашни и сенокосы	га	5,31
3	Луга	га	137,418
4	Травяные болота	га	6,11
5	Земли населенных пунктов	га	16,31,252
6	Промышленные и рудеральные комплексы, свалки, промышленные комплексы и др.	га	10,91
7	Промышленные и рудеральные комплексы, садоводческие общества, базы отдыха	га	50,991,62
8	Речи шириной от 20 до 120 м	га	47,59
9	Речи шириной до 20 м и каналы	га	291,274
10	Водоемы	га	6,29
11	Железные дороги широкой колеи	км	311,1963
12	Автомобильные	км	9,262
13	Усовершенствованные шоссе	км	17,043,31
14	Шоссе	км	17,44
15	Улучшенные грунтовые дороги	км	790,045
16	Грунтовые проселочные дороги	км	2,23
17	Полесья и лесные дороги	км	162,661,59
18	Горизонтали осевые	км	188,59

№	Среды обитания охотничьих ресурсов	Ед. изм.	Масштаб
1	Леса	га	7890,976
2	Пашни и сенокосы	га	5,31
3	Луга	га	137,418
4	Травяные болота	га	6,11
5	Земли населенных пунктов	га	16,31,252
6	Промышленные и рудеральные комплексы, свалки, промышленные комплексы и др.	га	10,91
7	Промышленные и рудеральные комплексы, садоводческие общества, базы отдыха	га	50,991,62
8	Речи шириной от 20 до 120 м	га	47,59
9	Речи шириной до 20 м и каналы	га	291,274
10	Водоемы	га	6,29
11	Железные дороги широкой колеи	км	311,1963
12	Автомобильные	км	9,262
13	Усовершенствованные шоссе	км	17,043,31
14	Шоссе	км	17,44
15	Улучшенные грунтовые дороги	км	790,045
16	Грунтовые проселочные дороги	км	2,23
17	Полесья и лесные дороги	км	162,661,59
18	Горизонтали осевые	км	188,59
19	Горизонтали утолщенные	км	188,59
20	Горизонтали дополнительные	км	188,59
21	Земельные обременения	км	188,59
22	Земельные обременения (конусные)	км	188,59
23	Сухие русла	км	188,59
24	Ямы	км	188,59

Карта-схема
элементов среды обитания охотничьих ресурсов
в Суворовском районе Тульской области
масштаб 1:100 000



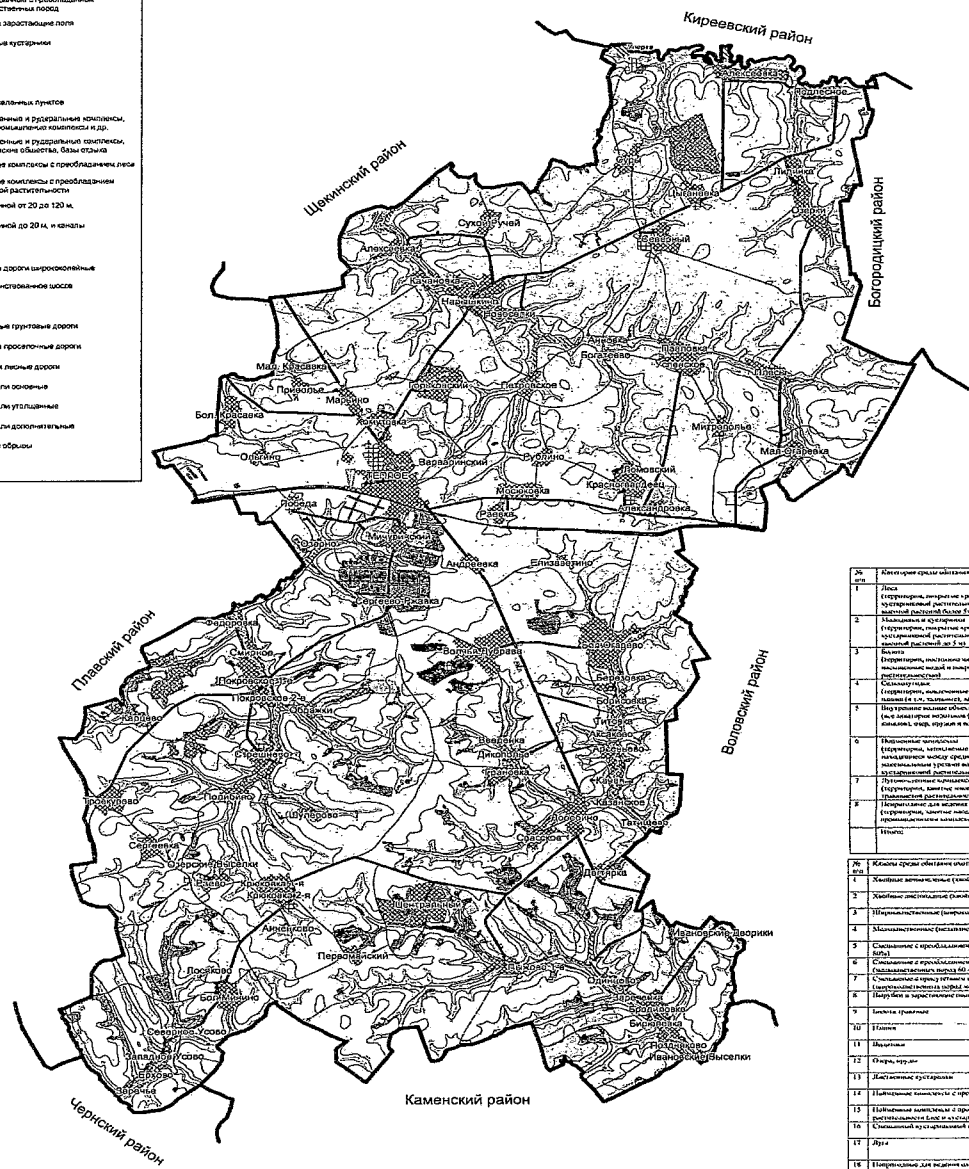
№	Наименование ресурса	Ед. изм.	Суммарный
1	Всего охотничьих ресурсов	га	287051
2	Леса смешанные с преобладанием мелколиственных пород (до 20% широколиственных пород)	га	16,9
3	Мелколиственные леса	га	142704
4	Широколиственные леса	га	122
5	Леса смешанные с преобладанием широколиственных пород (до 20% мелколиственных пород)	га	103291
6	Вырубки и зарастающие голые	га	198
7	Пашни	га	14811
8	Полевые комплексы с преобладанием леса	га	36812
9	Смешанный луговой-полевой комплекс	га	142
10	Полевые комплексы с преобладанием травянистой растительности	га	134
11	Лиственные кустарники	га	194
12	Луга	га	27425
13	Травяные болота	га	6
14	Залысанные участки	га	17910
15	Промысловые и рудеральные комплексы, селения, объекты охоты, базы охоты	га	112
16	Рельеф шириной от 20 до 125 м	га	2861,49
17	Рельеф шириной до 20 м и каналы	га	1000
18	Водные	га	1000
19	Железные дороги широкорельежные	га	1000
20	Улучшенные шоссе	га	1000
21	Шоссе	га	1000
22	Улучшенные грунтовые дороги	га	1000
23	Грунтовые проселочные дороги	га	1000
24	Полевые и лесные дороги	га	1000
25	Горизонтали основные	га	1000
26	Горизонтали улучшенные	га	1000
27	Залысанные обрывы	га	1000
28	Залысанные обрывы (искусственные)	га	1000
29	Ямы	га	1000

№	Наименование ресурса	Ед. изм.	Суммарный
1	Леса смешанные с преобладанием мелколиственных пород (до 20% широколиственных пород)	га	16,9
2	Мелколиственные леса	га	142704
3	Широколиственные леса	га	122
4	Леса смешанные с преобладанием широколиственных пород (до 20% мелколиственных пород)	га	103291
5	Вырубки и зарастающие голые	га	198
6	Пашни	га	14811
7	Полевые комплексы с преобладанием леса	га	36812
8	Смешанный луговой-полевой комплекс	га	142
9	Полевые комплексы с преобладанием травянистой растительности	га	134
10	Лиственные кустарники	га	194
11	Луга	га	27425
12	Травяные болота	га	6
13	Залысанные участки	га	17910
14	Промысловые и рудеральные комплексы, селения, объекты охоты, базы охоты	га	112
15	Рельеф шириной от 20 до 125 м	га	2861,49
16	Рельеф шириной до 20 м и каналы	га	1000
17	Водные	га	1000
18	Железные дороги широкорельежные	га	1000
19	Улучшенные шоссе	га	1000
20	Шоссе	га	1000
21	Улучшенные грунтовые дороги	га	1000
22	Грунтовые проселочные дороги	га	1000
23	Полевые и лесные дороги	га	1000
24	Горизонтали основные	га	1000
25	Горизонтали улучшенные	га	1000
26	Залысанные обрывы	га	1000
27	Залысанные обрывы (искусственные)	га	1000
28	Ямы	га	1000

Карта-схема
элементов среды обитания охотничьих ресурсов
в Тепло-Огаревском районе Тульской области
масштаб 1:100 000

УСЛОВНЫЕ ОБОЗНАЧЕНИЯ

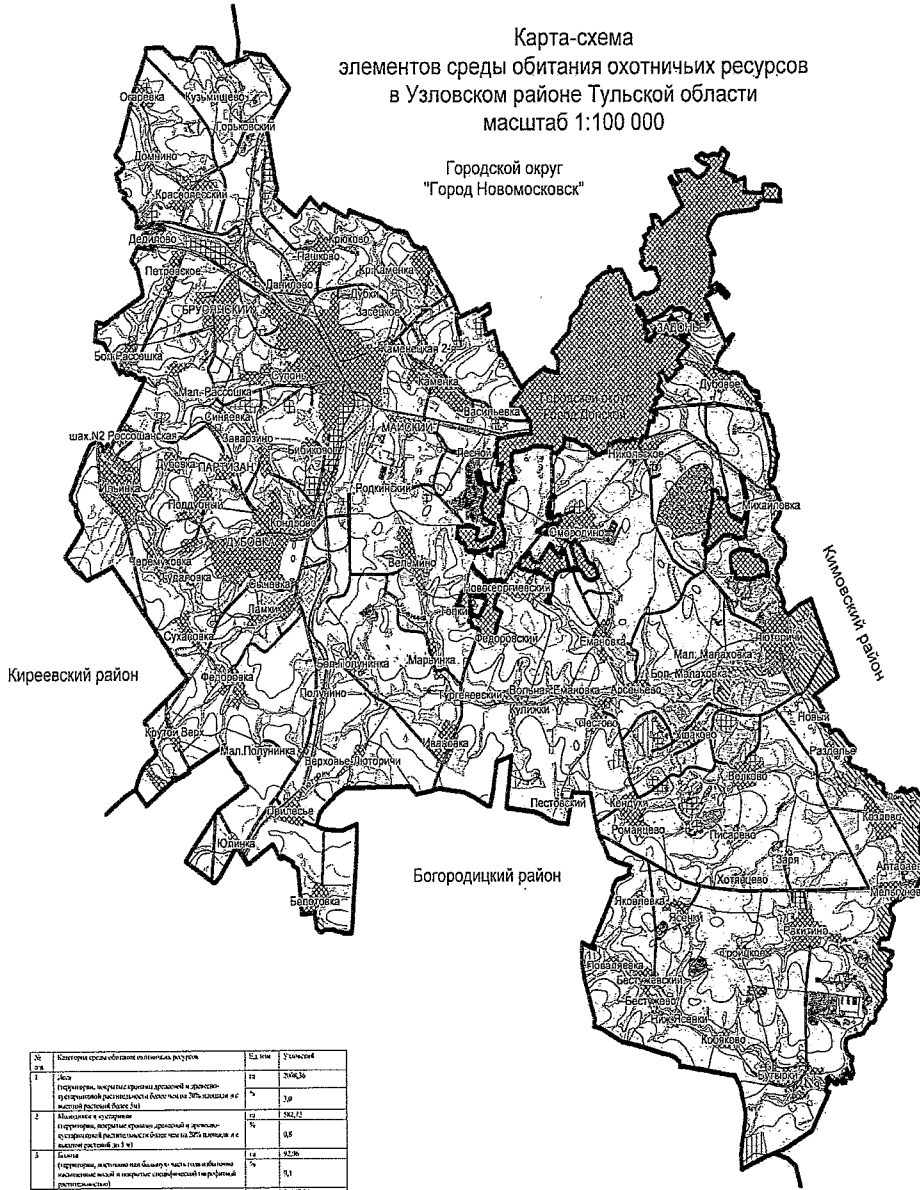
- Граница административного района
- Хвойные вечнозеленые леса
- Мелколиственные леса
- Широколиственные леса
- Хвойно-лиственные леса
- Леса смешанные с преобладанием хвойных пород
- Леса смешанные с преобладанием широколиственных пород
- Вырубки и заросшие поля
- Листопадные кустарники
- Пруды
- Лука
- Земли населенных пунктов
- Промышленные и рудничные отвалы, свалки, производственные площадки и др.
- Промышленные и рудничные комплексы, складские объекты, базы отходов
- Польовые участки с преобладанием травянистой растительности
- Речи шириной от 20 до 120 м
- Речи шириной до 20 м и каналы
- Водои
- Железные дороги широкого профиля
- Усовершенствованные шоссе
- Шоссе
- Улучшенные грунтовые дороги
- Грунтовые проселочные дороги
- Полынные и лесные дороги
- Горизонтали основные
- Горизонтали утолщенные
- Горизонтали дождепитательные
- Земельные обременения
- Линии



№	Виды среды обитания охотничьих ресурсов	Ед. изм.	Тепло-Огаревский
1	Леса (включая вырубленные и заросшие, срубленные, рубящиеся, выходящие на 20% площади и с выходящей площадью более 1 га)	га	3361,824
2	Хвойные и хвойно-лиственные (включая вырубленные и заросшие, срубленные, рубящиеся, выходящие на 20% площади и с выходящей площадью более 1 га)	га	5,685
3	Широколиственные (включая вырубленные и заросшие, срубленные, рубящиеся, выходящие на 20% площади и с выходящей площадью более 1 га)	га	925,515
4	Хвойно-лиственные (включая вырубленные и заросшие, срубленные, рубящиеся, выходящие на 20% площади и с выходящей площадью более 1 га)	га	0,071
5	Леса смешанные с преобладанием хвойных пород (включая вырубленные и заросшие, срубленные, рубящиеся, выходящие на 20% площади и с выходящей площадью более 1 га)	га	3,225
6	Леса смешанные с преобладанием широколиственных пород (включая вырубленные и заросшие, срубленные, рубящиеся, выходящие на 20% площади и с выходящей площадью более 1 га)	га	0,068
7	Вырубки и заросшие поля	га	3302,701
8	Листопадные кустарники	га	74,691
9	Пруды	га	20,311
10	Лука	га	9,394
11	Земли населенных пунктов	га	333,028
12	Промышленные и рудничные отвалы, свалки, производственные площадки и др.	га	0,243
13	Промышленные и рудничные комплексы, складские объекты, базы отходов	га	9,743
14	Польовые участки с преобладанием травянистой растительности	га	42,811
15	Речи шириной от 20 до 120 м	га	103,008
16	Речи шириной до 20 м и каналы	га	100,074
17	Водои	га	100,074
18	Железные дороги широкого профиля	км	1,212
19	Усовершенствованные шоссе	км	1,212
20	Шоссе	км	1,212
21	Улучшенные грунтовые дороги	км	1,212
22	Грунтовые проселочные дороги	км	1,212
23	Полынные и лесные дороги	км	1,212
24	Горизонтали основные	км	1,212
25	Горизонтали утолщенные	км	1,212
26	Горизонтали дождепитательные	км	1,212
27	Земельные обременения	га	1,212
28	Линии	км	1,212
29	Итого	га	100,000

Карта-схема
элементов среды обитания охотничьих ресурсов
в Узловском районе Тульской области
масштаб 1:100 000

Городской округ
"Город Новомосковск"



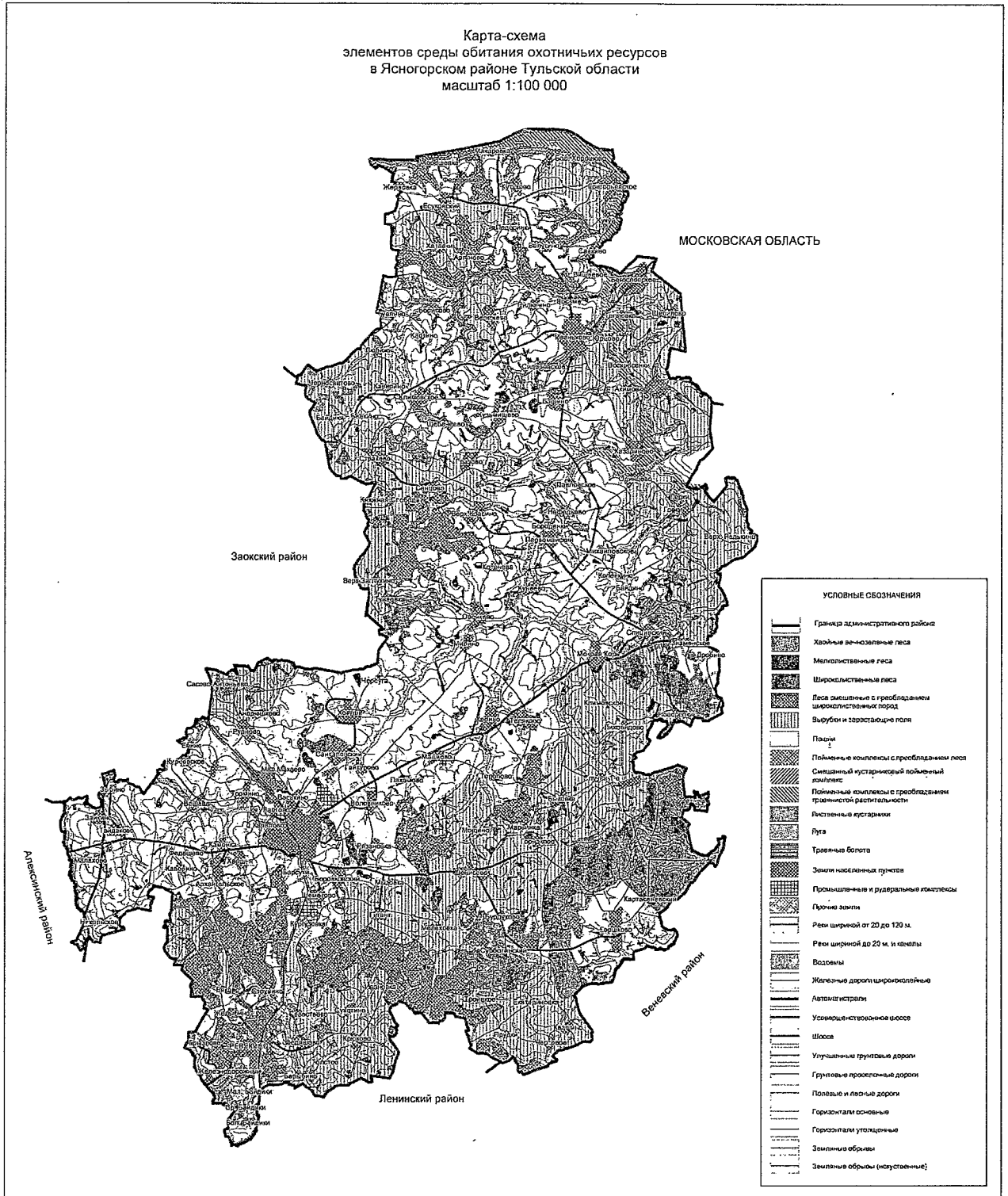
УСЛОВНЫЕ ОБОЗНАЧЕНИЯ

- Граница административного района
- Земли городского округа
- Хвойные лечебно-целевые леса
- Мелколиственные леса
- Широколиственные леса
- Леса смешанные с преобладанием хвойных пород
- Леса смешанные с преобладанием широколиственных пород
- Вырубки и зарастающие поля
- Лиственные кустарники
- Пашни
- Луки
- Гривовые болота
- Земли населенных пунктов
- Промышленные и коммунальные предприятия, склады, промышленные комплексы и др.
- Промышленные и коммунальные объекты, складского назначения, базы отдыха
- Пойменные кустарники с преобладанием леса
- Специальный кустарниковый поймаемый заповедник
- Пойменные кустарники с преобладанием травянистой растительности
- Риски шириной от 20 м до 120 м
- Риски шириной до 20 м, и каналы
- Водоемы
- Узакоренное состояние шоссейных дорог
- Шоссе
- Улучшенные грунтовые дороги
- Грунтовые проселочные дороги
- Полосы и грунтовые дороги
- Горизонтальные остоины
- Горизонтальные уступы
- Горизонтальные дощатые
- Земляные обрывы
- Земляные обрывы (искусственные)
- Сухопутные
- Язы

№ п/п	Категория среды обитания охотничьих ресурсов	Объем, га	Удельный вес, %
1	Леса (березняк, осинник, еловый, сосновый и др. широколиственный, смешанные березняк, 50% еловый и осинник, березняк, березняк)	2196,59	2,9
2	Наклонные и суходольные (супергидрофильные) широколиственные и смешанные широколиственные леса (широколиственный березняк, осинник, еловый, сосновый)	282,02	0,8
3	Пашни (супергидрофильные, смешанные пашни, пашни с избыточным увлажнением, пашни с недостаточным увлажнением)	15,36	0,1
4	Сенокосы (сенокосы, пастбища, сенокосы с избыточным увлажнением, сенокосы с недостаточным увлажнением)	1090,59	1,4
5	Пойменные кустарники (кустарники, кустарники с избыточным увлажнением, кустарники с недостаточным увлажнением)	26,1	0,0
6	Пойменные кустарники (кустарники, кустарники с избыточным увлажнением, кустарники с недостаточным увлажнением)	1,1	0,0
7	Пойменные кустарники (кустарники, кустарники с избыточным увлажнением, кустарники с недостаточным увлажнением)	186,58	0,2
8	Пойменные кустарники (кустарники, кустарники с избыточным увлажнением, кустарники с недостаточным увлажнением)	2,43	0,0
9	Пойменные кустарники (кустарники, кустарники с избыточным увлажнением, кустарники с недостаточным увлажнением)	1094,1	1,4
10	Пойменные кустарники (кустарники, кустарники с избыточным увлажнением, кустарники с недостаточным увлажнением)	11,8	0,0
11	Пойменные кустарники (кустарники, кустарники с избыточным увлажнением, кустарники с недостаточным увлажнением)	1460,3	1,9
12	Пойменные кустарники (кустарники, кустарники с избыточным увлажнением, кустарники с недостаточным увлажнением)	21,5	0,0
Итого:		75790	100,0

№ п/п	Категория среды обитания охотничьих ресурсов	Объем, га	Удельный вес, %
1	Дождевые леса (лиственные, широколиственные, березняк, 50%)	18	0,0
2	Дождевые леса (лиственные, широколиственные, березняк, 50%)	0,5	0,0
3	Широколиственные (широколиственный березняк, 50%)	1329,3	1,8
4	Мелколиственные (широколиственный березняк, 50%)	2,9	0,0
5	Широколиственные (широколиственный березняк, 50%)	21,0	0,0
6	Широколиственные (широколиственный березняк, 50%)	8,7	0,0
7	Широколиственные (широколиственный березняк, 50%)	18	0,0
8	Широколиственные (широколиственный березняк, 50%)	0,5	0,0
9	Широколиственные (широколиственный березняк, 50%)	295,3	0,4
10	Широколиственные (широколиственный березняк, 50%)	0,2	0,0
11	Широколиственные (широколиственный березняк, 50%)	93,9	0,1
12	Широколиственные (широколиственный березняк, 50%)	2,4	0,0
13	Широколиственные (широколиственный березняк, 50%)	1090,3	1,4
14	Широколиственные (широколиственный березняк, 50%)	36,1	0,0
15	Широколиственные (широколиственный березняк, 50%)	21,5	0,0
16	Широколиственные (широколиственный березняк, 50%)	8,7	0,0
17	Широколиственные (широколиственный березняк, 50%)	18	0,0
18	Широколиственные (широколиственный березняк, 50%)	0,5	0,0
19	Широколиственные (широколиственный березняк, 50%)	1094,1	1,4
20	Широколиственные (широколиственный березняк, 50%)	11,8	0,0
21	Широколиственные (широколиственный березняк, 50%)	1460,3	1,9
22	Широколиственные (широколиственный березняк, 50%)	21,5	0,0
Итого:		67918	100,0

Карта-схема
элементов среды обитания охотничьих ресурсов
в Ясногорском районе Тульской области
масштаб 1:100 000



Приложение № 3
к схеме размещения, использования
и охраны охотничьих угодий на
территории Тульской области

Захаровский участок «Арсеньевское» о/х ТРООО и Р Арсеньевского района
Тульской области (площадь 16172 га)

Северная граница:

от точки № 1 (N53.77473 E36.39085), расположенной на железной дороге Белев – Арсеньево (кадастровый номер 71:02:040101), линия границы проходит по железной дороге Белев – Арсеньево (кадастровый номер 71:02:040101) через н. п. Манаенки до точки № 2;

от точки № 2 (N53.76078 E36.49038), расположенной на железной дороге Белев – Арсеньево (кадастровый номер 71:02:040101), линия границы проходит в северо-западном направлении до точки № 3;

от точки № 3 (N53.76577 E36.48703) линия границы проходит по пересыхающему ручью, впадающему в р. Мал. Мизгея в северном направлении через точку № 4 (N53.77564 E36.47617) до точки № 5;

от точки № 5 (N53.78044 E36.47483) линия границы проходит в общем восточном направлении через д. Перово (нежил.) через точку № 6 (N53.78320 E36.51118) до точки № 7;

от точки № 7 (N53.78528 E36.51735) линия границы проходит по проселочной дороге в юго-восточном направлении до точки № 8;

от точки № 8 (N53.77496 E36.55416), расположенной на территории н.п. Стромок, линия границы проходит по территории н.п. Стромок до точки № 9;

от точки № 9 (N53.77382 E36.56121), расположенной на территории н.п. Стромок, линия границы проходит в юго-западном направлении до точки № 10;

от точки № 10 (N53.75400 E36.53492), расположенной на железной дороге Белев – Арсеньево (кадастровый номер 71:02:040101), линия границы проходит по железной дороге Белев – Арсеньево (кадастровый номер 71:02:040101) через н.п. Анеёково, Полуэктово до точки № 11;

восточная граница:

от точки 11 (N53.73507 E36.64488), расположенной на железной дороге Белев - Арсеньево (кадастровый номер 71:02:040101), линия границы проходит по автодороге Арсеньево - Чернь (кадастровый номер 71:02:030201) через н.п. Прилепы, Боброво, Дорогомыхка, Дертихино, до точки № 12;

юго-западная граница:

от точки № 12 (N53.59225 E36.69519), расположенной на автодороге Арсеньево – Чернь (кадастровый номер 71:02:030201), линия границы проходит в северо-западном направлении до точки № 13;

от точки № 13 (N53.59967 E36.68676), расположенной на территории н.п. Быковка, линия границы проходит по территории н.п. Быковка в западном направлении до точки № 14;

от точки № 14 (N53.60147 E36.67451) линия границы проходит по асфальтовой дороге Синяково – Быковка через н.п. Быковка, Звягино, Мишина Поляна, Будки, Гамово, Синяково до точки № 15;

от точки № 15 (N53.64377 E36.60446), расположенной на асфальтовой дороге Синяково – Быковка, линия границы проходит в северо-западном направлении до точки № 16;

от точки № 16 (N53.64670 E36.59757), расположенной на среднем течении р. Иста, линия границы проходит вверх по среднему течению р. Иста до точки № 17;

от точки № 17 (N53.68022 E36.58073), расположенной на русле р. Иста, линия границы проходит в северо-западном направлении через точку № 18 (N53.68382 E36.57460) до точки № 19;

от точки № 19 (N53.68607 E36.56503) линия границы проходит в северном направлении до точки № 20;

от точки № 20 (N53.69395 E36.56044), расположенной на территории н.п. Гришенково, линия границы проходит в северо-западном направлении до точки № 21;

от точки № 21 (N53.69912 E36.54244) линия границы проходит в юго-западном направлении до точки № 22;

от точки № 22 (N53.69822 E36.54015) линия границы проходит в северо-западном направлении до точки № 23;

от точки № 23 (N53.70452 E36.51833), расположенной на железной дороге Арсеньево – Араны (кадастровый номер 71:02:040301), линия границы проходит по железной дороге Арсеньево – Араны (кадастровый номер 71:02:040301) до точки № 24;

от точки № 24 (N53.69688 E36.50072), расположенной на железной дороге Арсеньево – Араны (кадастровый номер 71:02:040301), линия границы проходит по автодороге Манаенки – Еврееново (кадастровый номер 71:02:030101) через н.п. Миново, Манаенки до точки № 25;


от точки № 25 (N53.71555 E36.44980), расположенной на автодороге Манаенки – Еврееново (кадастровый номер 71:02:030101), линия границы проходит по асфальтовой дороге Ниж. Савинки – Манаенки до точки № 26;

от точки № 26 (N53.73378 E36.38625), расположенной на автодороге Манаенки – Еврееново (кадастровый номер 71:02:030101), линия границы проходит в общем северном направлении через точку № 27 (N53.73873 E36.38549) до точки № 28;

от точки № 28 (N53.74278 E36.38779) линия границы проходит в восточном направлении до точки № 29;

от точки № 29 (N53.74458 E36.40157) линия границы проходит в общем северном направлении через точку № 30 (N53.75200 E36.40310) до точки № 1.

Захаровский уч-ок "Арсеньевское" о/х ТРООО и Р
Площадь 16172 га
Масштаб 1:150000



Первомайский участок «Арсеньевское» о/х ТРООО и Р Арсеньевского
района Тульской области (площадь 18655 га)

Северо-восточная граница:

от точки № 1 (N53.73507 E36.64488), расположенной на железной дороге Белев - Горбачево (кадастровый номер 71:02:040101), линия границы проходит по железной дороге Белев - Горбачево (кадастровый номер 71:02:040101) через н. п. Арсеньево, Шмелевка, Часовня, Первомайский, Истыно, Ивановка 2-я до точки № 2;

южная граница:

от точки № 2 (N53.64917 E36.95474), расположенной на железной дороге Белев - Горбачево (кадастровый номер 71:02:040101) линия границы проходит в юго-западном направлении до точки № 3;

от точки № 3 (N53.63837 E36.93637) линия границы проходит в северо-западном направлении до точки № 4;

от точки № 4 (N53.64174 E36.93101) линия границы проходит в юго-западном направлении до точки № 5;

от точки № 5 (N53.62824 E36.91837) линия границы проходит в западном направлении до точки № 6;

от точки № 6 (N53.62712 E36.90574) линия границы проходит в общем юго-западном направлении через точку № 7 (N53.62194 E36.90000) до точки № 8;

от точки № 8 (N53.61519 E36.89502) линия границы проходит в западном направлении до точки № 9;

от точки № 9 (N53.61429 E36.87358) линия границы проходит в северном направлении до точки № 10;

от точки № 10 (N53.61834 E36.87205) линия границы проходит в западном направлении до точки № 11;

от точки № 11 (N53.62217 E36.85368) линия границы проходит в северном направлении до точки № 12;

от точки № 12 (N53.62779 E36.85291) линия границы проходит в северо-западном направлении до точки № 13;

от точки № 13 (N53.62914 E36.84870) линия границы проходит в юго-западном направлении до точки № 14;

от точки № 14 (N53.62059 E36.82382) линия границы проходит в южном направлении до точки № 15;

от точки № 15 (N53.60844 E36.82496) линия границы проходит в юго-западном направлении до точки № 16;

от точки № 16 (N53.59989 E36.81731) линия границы проходит в северо-западном направлении до точки № 17;

от точки № 17 (N53.60305 E36.81463) линия границы проходит в юго-западном направлении до точки № 18;

от точки № 18 (N53.59675 E36.79319) линия границы проходит в южном направлении до точки № 19;

от точки № 19 (N53.58707 E36.79472) линия границы проходит в юго-западном направлении до точки № 20;

от точки № 20 (N53.58482 E36.78936) линия границы проходит в западном направлении до точки № 21;

от точки № 21 (N53.58347 E36.74840) линия границы проходит в северо-западном направлении до точки № 22;

от точки № 22 (N53.58775 E36.73117) линия границы проходит в общем юго-западном направлении через точку № 23 (N53.58550 E36.72964) до точки № 24;

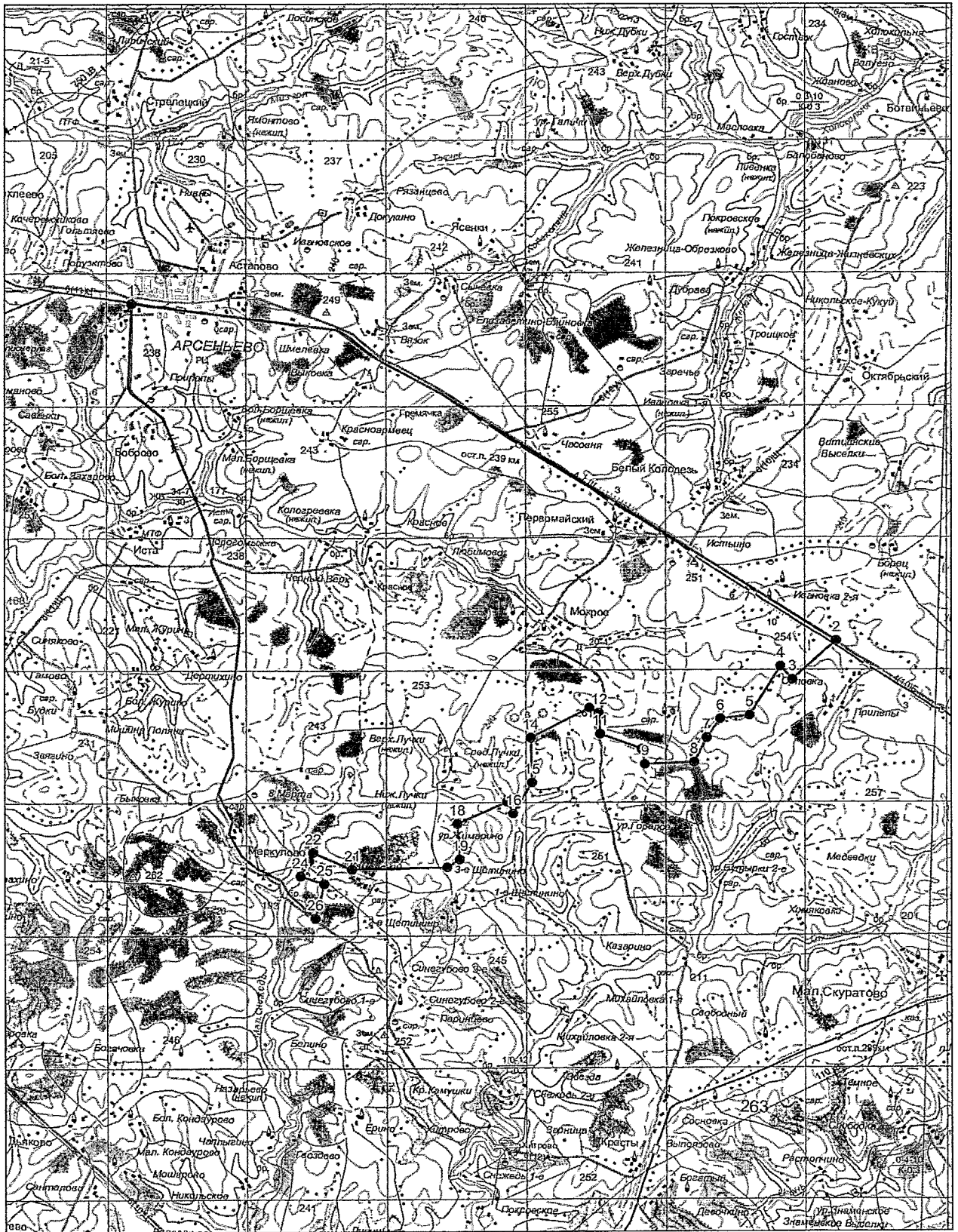
от точки № 24 (N53.58122 E36.72619) линия границы проходит в восточном направлении до точки № 25;

от точки № 25 (N53.57942 E36.73653) линия границы проходит в южном направлении до точки № 26;

западная граница:

от точки № 26 (N53.56997 E36.73308), расположенной на автодороге Арсеньево - Чернь (кадастровый номер 71:02:030201), линия границы проходит по автодороге Арсеньево - Чернь (кадастровый номер 71:02:030201) через н. п. Меркулово, Дертихино, Дорогомьжка, Боброво, Прилепы до точки № 1.

Первомайский уч-ок "Арсеньевское" о/х ТРООО и Р
Площадь 18655 га
Масштаб 1:150000



Сычевский участок «Арсеньевское» о/х ТРООО и Р Арсеньевского района
Тульской области (площадь 30056 га)

Северная граница:

от точки № 1 (N53.75400 E36.53492), расположенной на железной дороге Белев – Арсеньево (кадастровый номер 71:02:040101), линия границы проходит в северо-восточном направлении до точки № 2;

от точки № 2 (N53.77382 E36.56121), расположенной на территории н.п. Стромок, линия границы проходит по территории н.п. Стромок до точки № 3;

от точки № 3 (N53.77787 E36.56427) линия границы проходит по проселочной дороге в северо-восточном направлении до точки № 4;

от точки № 4 (N53.79295 E36.58341), расположенной на проселочной дороге, линия границы проходит по территории н.п. Мизгея до точки № 5;

от точки № 5 (N53.79542 E36.59030), расположенной на среднем течении р. Мизгея, линия границы проходит вверх по среднему течению р. Мизгея до точки № 6;

от точки № 6 (N53.80284 E36.76525) линия границы проходит в восточном направлении до точки № 7;

от точки № 7 (N53.80149 E36.77903) линия границы проходит в юго-восточном направлении до точки № 8;

от точки № 8 (N53.79609 E36.78784) линия границы проходит в общем южном направлении через точку № 9 (53.78620 E36.78937) до точки № 10;

от точки № 10 (N53.77607 E36.79013), расположенной на среднем течении р. Холохольня, линия границы проходит вниз по среднему течению р. Холохольня до точки № 11;

от точки № 11 (N53.83906 E37.06500), расположенной на среднем течении р. Холохольня, линия границы проходит в юго-восточном направлении до точки № 12;

от точки № 12 (N53.83659 E37.07075) линия границы проходит в северо-восточном направлении до точки № 13;

от точки № 13 (N53.83861 E37.07840) линия границы проходит в юго-восточном направлении до точки № 14;

от точки № 14 (N53.83636 E37.08338) линия границы проходит в северо-восточном направлении до точки № 15;

от точки № 15 (N53.83861 E37.08989) линия границы проходит в юго-восточном направлении до точки № 16;

восточная граница:

от точки № 16 (N53.83366 E37.10520), расположенной на месте ЛЭП, линия границы проходит в общем юго-западном направлении через точку

№ 17 (N53.82399 E37.09792) до точки № 18;

от точки № 18 (N53.80981 E37.08644) линия границы проходит в юго-восточном направлении до точки № 19;

от точки № 19 (N53.80734 E37.09448) линия границы проходит в юго-западном направлении до точки № 20;

от точки № 20 (N53.79159 E37.08185) линия границы проходит в западном направлении до точки № 21;

от точки № 21 (N53.79249 E37.07534) линия границы проходит в южном направлении до точки № 22;

от точки № 22 (N53.78417 E37.07113) линия границы проходит в северо-западном направлении до точки № 23;

от точки № 23 (N53.79001 E37.05198) линия границы проходит в юго-западном направлении до точки № 24;

от точки № 24 (N53.78552 E37.04662) линия границы проходит в юго-восточном направлении до точки № 25;

от точки № 25 (N53.77449 E37.05543) линия границы проходит в западном направлении до точки № 26;

от точки № 26 (N53.77472 E37.03858) линия границы проходит в северо-западном направлении до точки № 27;

от точки № 27 (N53.78102 E37.01600) линия границы проходит в общем юго-западном направлении через точку № 28 (N53.76909 E36.99456) до точки № 29;

от точки № 29 (N53.75469 E36.98308) линия границы проходит в общем восточном направлении через точку № 30 (N53.74997 E37.00528) до точки № 31;

от точки № 31 (N53.75469 E37.03284) линия границы проходит в юго-восточном направлении до точки № 32;

от точки № 32 (N53.75222 E37.04012) линия границы проходит в общем южном направлении через точки № 33 (N53.74614 E37.03744), № 34 (N53.73872 E37.04126) до точки № 35;

от точки № 35 (N53.73264 E37.04471) линия границы проходит в западном направлении до точки № 36;

от точки № 36 (N53.72994 E37.02289) линия границы проходит в общем юго-западном направлении через точки № 37 (N53.72297 E37.00528), № 38 (N53.71914 E36.99647) до точки № 39;

от точки № 39 (N53.71059 E36.98996) линия границы проходит в западном направлении до точки № 40;

от точки № 40 (N53.70924 E36.97810) линия границы проходит в общем юго-западном направлении через точку № 41 (N 53.70429 E36.96853) до точки № 42;

от точки № 42 (N53.69979 E36.96393) линия границы проходит в западном направлении до точки № 43;

от точки № 43 (N53.69799 E36.95474) линия границы проходит в юго-западном направлении до точки № 44;

от точки № 44 (N53.69192 E36.94938) линия границы проходит в восточном направлении до точки № 45;

от точки № 45 (N53.68809 E36.96508) линия границы проходит в северо-восточном направлении до точки № 46;

от точки № 46 (N53.69124 E36.96967) линия границы проходит в общем юго-восточном направлении через точку № 47 (N53.68539 E36.97771) до точки № 48;

от точки № 48 (N 53.67302 E36.99609) линия границы проходит в юго-западном направлении до точки № 49;

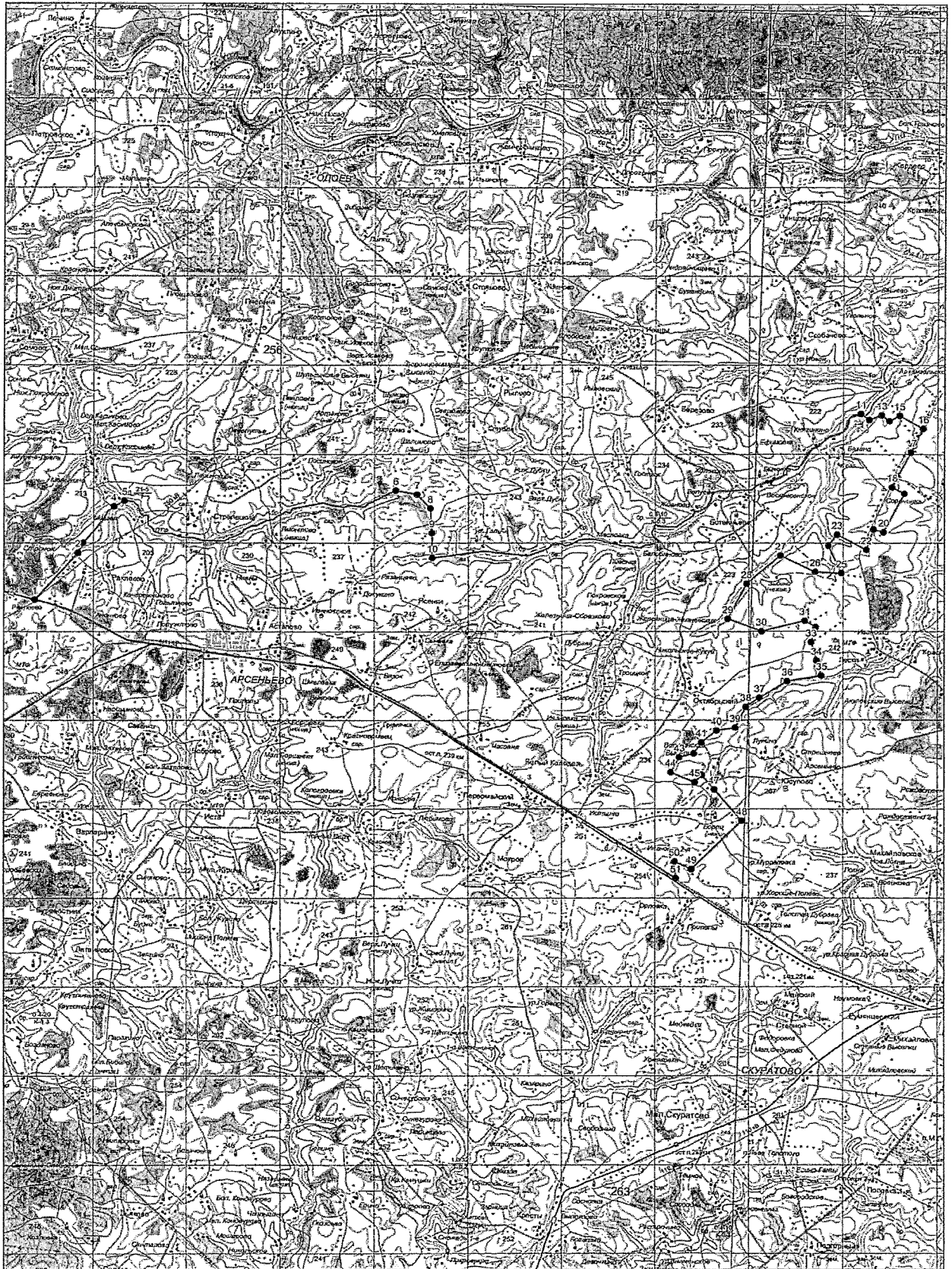
от точки № 49 (N53.65299 E36.96469) линия границы проходит в северо-западном направлении до точки № 50;

от точки № 50 (N53.65592 E36.95359) линия границы проходит в южном направлении до точки № 51;

юго-западная граница:

от точки № 51 (N53.64917 E36.95474) линия границы проходит по железной дороге Горбачево - Белев (кадастровый номер 71:02:040101) через н.п. Ивановка 2-я, Истьяно, Первомайский, Часовня, Шмелевка, Арсеньево, Полуэктово, Анненково до точки № 1.

Сычевский уч-ок "Арсеньевское" о/х ТРООД и Р
Площадь 30056 га
Масштаб 1:150000



Бельковский участок «Веневское» о/х ВРТОО ОО и Р Веневского района
Тульской области (площадь 28688 га).

Северная граница:

от точки № 1 (N54.33855 E38.15760), расположенной на автодороге Кучино - Зендиково (кадастровый номер 71:05:060601), линия границы проходит по автодороге Анишино - Венев (кадастровый номер 71:05:060801) через н.п. Пригоры, Хавки, Венев до точки № 2;

юго-восточная граница:

от точки № 2 (N54.22312 E38.44395), расположенной на автодороге Анишино - Венев (кадастровый номер 71:05:060801), линия границы проходит в юго-западном направлении до точки № 3;

от точки № 3 (N54.21952 E38.43284) линия границы проходит в юго-восточном направлении до точки № 4;

от точки № 4 (N54.21502 E38.43667) линия границы проходит в западном направлении до точки № 5;

от точки № 5 (N54.21569 E38.41830) линия границы проходит в северном направлении до точки № 6;

от точки № 6 (N54.26137 E38.39457) линия границы проходит в западном направлении до точки № 7;

от точки № 7 (N54.26114 E38.37542) линия границы проходит в юго-западном направлении до точки № 8;

от точки № 8 (N54.22942 E38.33599) линия границы проходит в северо-западном направлении до точки № 9;

от точки № 9 (N54.24314 E38.29388) линия границы проходит в северо-восточном направлении до точки № 10;

от точки № 10 (N54.24832 E38.29886) линия границы проходит в северо-западном направлении до точки № 11;

от точки № 11 (N54.25214 E38.29503) линия границы проходит в юго-западном направлении до точки № 12;

от точки № 12 (N54.24877 E38.28355) линия границы проходит в северо-западном направлении до точки № 13;

от точки № 13 (N54.25394 E38.27398) линия границы проходит в западном направлении до точки № 14;

от точки № 14 (N54.25597 E38.24067), расположенной на железной дороге Венев - Грицовский (кадастровый номер 71:15:010101), линия границы проходит по железной дороге Венев - Грицовский (кадастровый

номер 71:15:010101) через н. п. Правда, Домнино, Воейково, Пройворонки, Нов. Уваровка до точки № 15;

от точки № 15 (N54.13717 E38.18247), расположенной на территории н.п. Грицовокий, линия границы проходит по территории н.п. Грицовский в западном направлении до точки № 16;

от точки № 16 (N54.13852 E38.15874), расположенной на территории н.п. Грицовский, линия границы проходит по территории н.п. Грицовский в северо-западном направлении до точки № 17;

от точки № 17 (N54.14235 E38.15300), расположенной на территории н.п. Грицовский, линия границы проходит по территории н.п. Грицовский в западном направлении до точки № 18;

от точки № 18 (N54.14145 E38.14879), расположенной на территории н.п. Грицовский, линия границы проходит по территории н.п. Грицовский в юго-восточном направлении до точки № 19;

от точки № 19 (N54.13290 E38.15491), расположенной на территории н.п. Грицовский, линия границы проходит в юго-западном направлении до точки № 20;

от точки № 20 (N54.12435 E38.14343) линия границы проходит в общем южном направлении через точку № 21 (N54.11782 E38.14419) до точки № 22;

от точки № 22 (N54.10612 E38.14228) линия границы проходит в общем юго-западном направлении через точку № 23 (N54.10027 E38.13462) до точки № 24;

от точки № 24 (N54.09375 E38.11471) линия границы проходит в общем западном направлении через точки № 25 (N54.09217 E38.09940), № 26 (N54.09150 E38.08945) до точки № 27;

от точки № 27 (N54.09307 E38.08141) линия границы проходит в юго-западном направлении до точки № 28;

от точки № 28 (N54.09037 E38.07337) линия границы проходит в северном направлении до точки № 29;

от точки № 29 (N54.09892 E38.06763) линия границы проходит в юго-западном направлении до точки № 30;

от точки № 30 (N54.09285 E38.04849) линия границы проходит в северном направлении до точки № 31;

от точки № 31 (N54.09757 E38.04887) линия границы проходит в западном направлении до точки № 32;

западная граница:

от точки № 32 (N54.09847 E38.03432) линия границы проходит в северном направлении до точки № 33;

от точки № 33 (N54.11422 E38.04083) линия границы проходит в общем северо-западном направлении через точку № 34 (N54.12030 E38.03394) до точки № 35;

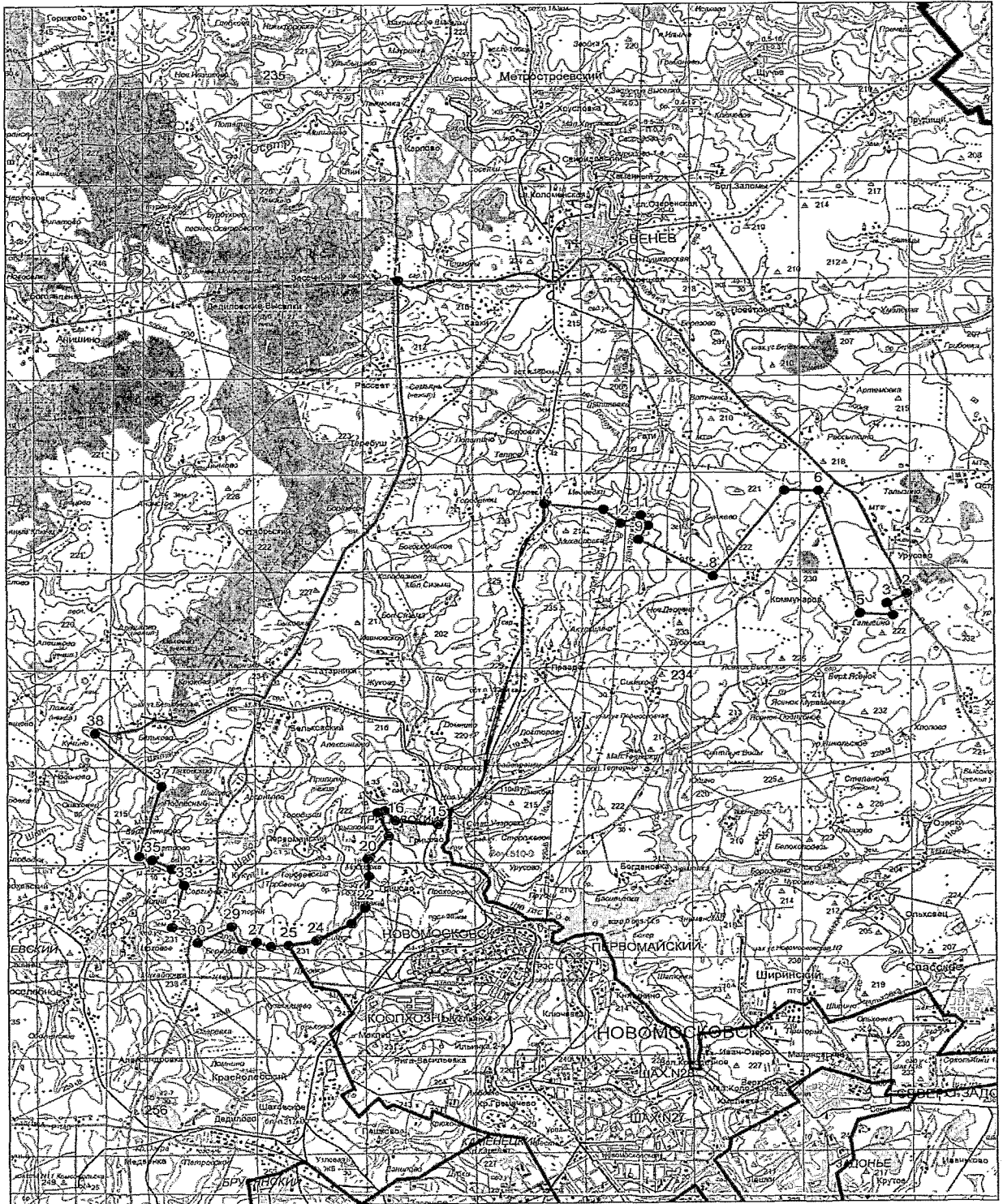
от точки № 35 (N54.12345 E38.02284) линия границы проходит в западном направлении до точки № 36;

от точки № 36 (N54.12480 E38.01556) линия границы проходит в северном направлении до точки № 37.

от точки № 37 (N54.15067 E38.02743) линия границы проходит в северо-западном направлении до точки № 38;

от точки № 38 (N54.17002 E37.99030), расположенной на автодороге Кучино-Зендиково (кадастровый номер 71:05:060601), линия границы проходит по автодороге Кучино - Зендиково (кадастровый номер 71:05:060601) через н. п. Бельково, Бельковский, Карники, Быковка, Богородицкое, Теребуш, Рассвет, Карпово, до точки № 1.

Бельковский уч-ок "Веневское" о/х ВРТОО ОО и Р
Площадь 28 689 га
Масштаб 1:150000



Веневский участок «Веневское» о/х ВРТОО ОО и Р Веневского района
Тульской области (площадь 27254 га).

Северная граница:

от точки № 1 (N54.39952 E38.23800), расположенной на железнодорожном мосту через р. Осетр, линия границы проходит по среднему течению р. Осетр до точки № 2;

от точки № 2 (N54.44294 E38.43477), расположенной на среднем течении р. Осетр, линия границы проходит по административной границе Веневского района и Московской области в восточном направлении до точки № 3;

от точки № 3 (N54.44089 E38.44946) линия границы проходит по административной границе Веневского района и Московской области в юго-восточном направлении до точки № 4;

от точки № 4 (N54.42289 E38.47243) линия границы проходит по административной границе Веневского района и Московской области в юго-западном направлении до точки № 5;

от точки № 5 (N54.41389 E38.45712) линия границы проходит по административной границе Веневского района и Московской области в юго-восточном направлении до точки № 6;

от точки № 6 (N54.40129 E38.47741) линия границы проходит по административной границе Веневского района и Московской области в северо-восточном направлении до точки № 7;

от точки № 7 (N54.40332 E38.48315) линия границы проходит по административной границе Веневского района и Московской области в южном направлении до точки № 8;

от точки № 8 (N54.39815 E38.48506) линия границы проходит по административной границе Веневского района и Московской области в восточном направлении до точки № 9;

восточная граница:

от точки № 9 (N54.39500 E38.52679) линия границы проходит по административной границе Веневского района и Московской области в южном направлении до точки № 10;

от точки № 10 (N54.38802 E38.53100) линия границы проходит по административной границе Веневского района и Московской области в юго-западном направлении до точки № 11;

от точки № 11 (N54.38195 E38.52641) линия границы проходит по административной границе Веневского района и Московской области в южном направлении до точки № 12;

от точки № 12 (N54.37924 E38.52832) линия границы проходит по административной границе Веневского района и Московской области в общем юго-западном направлении через точки № 13 (N54.37745 E38.52488), 14 (N54.36507 E 38.51531) до точки № 15;

от точки № 15 (N54.36147 E38.50688) линия границы проходит по административной границе Веневского района и Московской области в южном направлении до точки № 16;

от точки № 16 (N54.35585 E38.50995) линия границы проходит по административной границе Веневского района и Московской области в юго-западном направлении до точки № 17;

от точки № 17 (N54.35000 E38.50650) линия границы проходит по административной границе Веневского района и Московской области в юго-восточном направлении до точки № 18;

от точки № 18 (N54.34325 E38.51339) линия границы проходит по административной границе Веневского района и Московской области в южном направлении до точки № 19;

от точки № 19 (N54.33740 E38.51263) линия границы проходит по административной границе Веневского района и Московской области в юго-восточном направлении до точки № 20;

от точки № 20 (N54.33132 E38.51684) линия границы проходит по административной границе Веневского района и Московской области в юго-западном направлении до точки № 21;

от точки № 21 (N54.32795 E38.51109) линия границы проходит по административной границе Веневского района и Московской области в юго-восточном направлении до точки № 22;

от точки № 22 (N54.32187 E38.51952) линия границы проходит по административной границе Веневского района и Московской области в общем юго-западном направлении через точку № 23 (N54.31445 E38.51109) до точки № 24;

от точки № 24 (N54.31152 E38.51033) линия границы проходит по административной границе Веневского района и Московской области в общем южном направлении через точку № 25 (N54.30815 E38.51263) до точки № 26;

от точки № 26 (N54.30725 E38.51416) линия границы проходит по административной границе Веневского района и Московской области в юго-восточном направлении до точки № 27;

от точки № 27 (N54.30680 E38.51913) линия границы проходит по административной границе Веневского района и Московской области в южном направлении до точки № 28;

от точки № 28 (N54.29599 E38.51416) линия границы проходит по административной границе Веневского района и Московской области в юго-восточном направлении до точки № 29;

от точки № 29 (N54.29442 E38.51760) линия границы проходит по административной границе Веневского района и Московской области в восточном направлении до точки № 30;

от точки № 30 (N54.29442 E38.52947) линия границы проходит в общем южном направлении через точки № 31 (N54.28947 E38.53138), № 32 (N54.28274 E38.52817), № 33 (N54.27172 E38.52817) до точки № 34;

от точки № 34 (N54.25822 E38.52587) линия границы проходит в западном направлении до точки № 35;

от точки № 35 (N54.25664 E38.51056) линия границы проходит в общем юго-западном направлении через точку № 36 (N54.25417 E38.50061) до точки № 37;

от точки № 37 (N54.24854 E38.49410) линия границы проходит в южном направлении до точки № 38;

от точки № 38 (N54.23842 E38.49218) линия границы проходит в юго-западном направлении до точки № 39;

от точки № 39 (N54.23414 E38.48721) линия границы проходит в западном направлении до точки № 40;

от точки № 40 (N54.23302 E38.47764) линия границы проходит в южном направлении до точки № 41;

от точки № 41 (N54.22717 E38.47610) линия границы проходит в западном направлении до точки № 42;

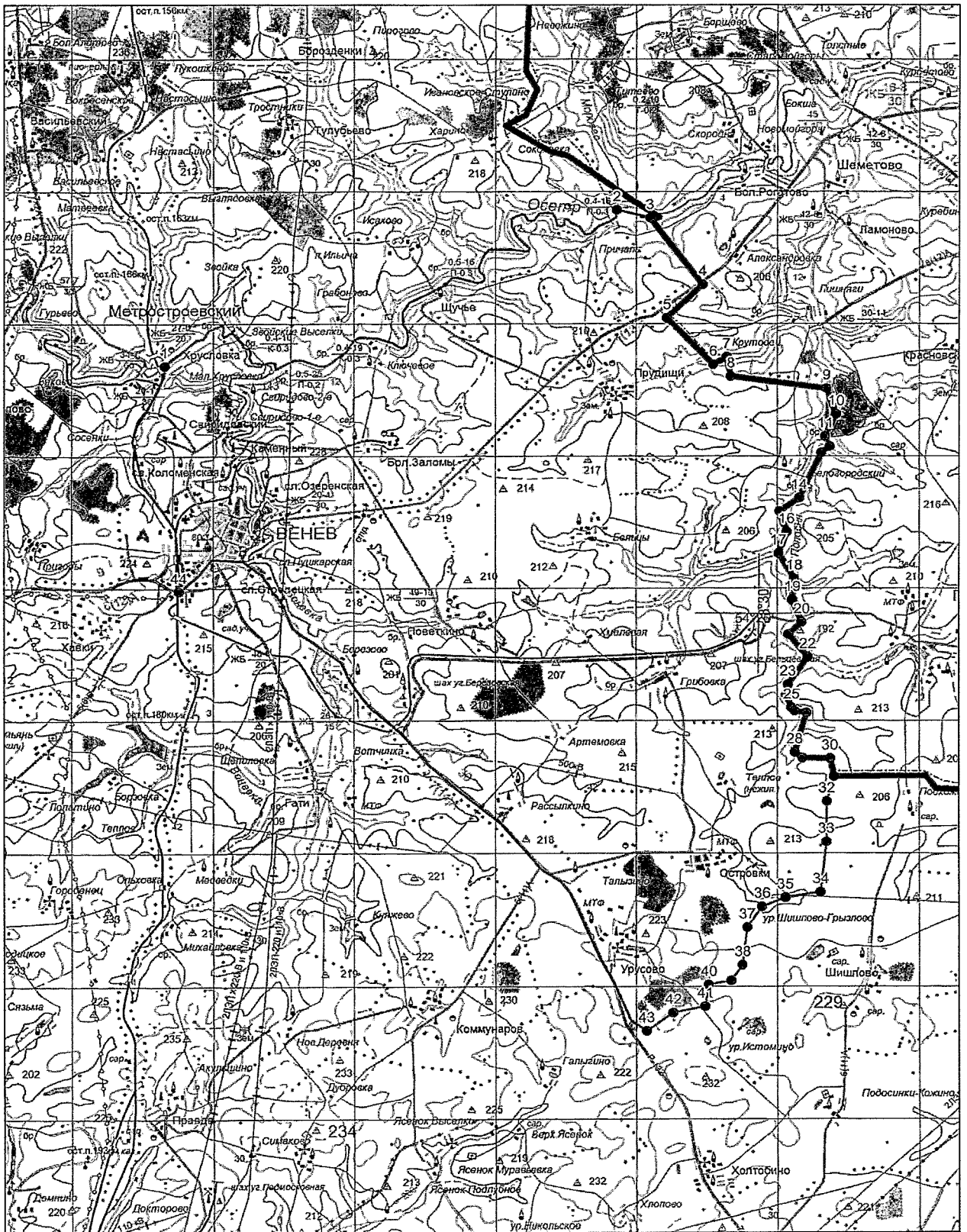
от точки № 42 (N54.22537 E38.46232) линия границы проходит в юго-западном направлении до точки № 43;

юго-западная граница:

от точки № 43 (N54.22042 E38.45084), расположенной на автодороге Сокольники - Венев (кадастровый номер 71:15:040601), линия границы проходит по автодороге Сокольники - Венев (кадастровый номер 71:15:040601) через н.п. Урусово, Вотчинка, Березово, Венев до точки № 44;

от точки № 44 (N54.33830 E 38.24542), расположенной на железнодорожном мосту, линия границы проходит по железной дороге Грицовский - Мордвес (кадастровый номер 71:05:060101) через н.п. Венев до точки № 1.

Веневский уч-ок "Веневское" о/х ВРТОО ОО и Р
Площадь 27 254 га
Масштаб 1:150000



Павловский участок «Веневское» о/х ВРТОО ОО и Р Веневского района
Тульской области (площадь 22451 га).

Северная граница:

от точки № 1 (N54.70723 E38.07452) линия границы проходит по административной границе Веневского района и Московской области в восточном направлении до точки № 2;

от точки № 2 (N54.70774 E38.08196) линия границы проходит по административной границе Веневского района и Московской области в северо-восточном направлении до точки № 3;

от точки № 3 (N54.71314 E38.10378) линия границы проходит по административной границе Веневского района и Московской области в восточном направлении до точки № 4;

от точки № 4 (N54.71359 E38.12101) линия границы проходит по административной границе Веневского района и Московской области в общем юго-восточном направлении через точку № 5 (N54.70302 E38.12828) до точки № 6;

от точки № 6 (N54.70122 E38.13173) линия границы проходит по административной границе Веневского района и Московской области в южном направлении до точки № 7;

от точки № 7 (N54.68547 E38.13709) линия границы проходит по административной границе Веневского района и Московской области в восточном направлении до точки № 8;

от точки № 8 (N54.68502 E38.15049) линия границы проходит по административной границе Веневского района и Московской области в общем северо-восточном направлении до точки № 9;

восточная граница:

от точки № 9 (N54.69441 E38.16142), расположенной на автодороге Зендиково – Бельковский (кадастровый номер 71:05:050501), линия границы проходит по автодороге Зендиково – Бельковский (кадастровый номер 71:05:050501) через н.п. Сетка, Мартемьяново, Афанасьево, Чусово до точки № 10;

от точки № 10 (N54.56804 E38.16718), расположенной на автодороге Новоселки – Мордвес (кадастровый номер 71:05:010301), линия границы проходит по автодороге Новоселки – Мордвес (кадастровый номер 1:05:010301) через н.п. Чусово, Бол. Черново, Каменка до точки № 11;

от точки № 11 (N54.57344 E38.22231), расположенной на железной дороге Мордвес – Венев (кадастровый номер 71:05:060101), линия границы проходит по железной дороге Мордвес – Венев (кадастровый номер 71:05:060101) через н.п. Климентьевка, Полошково, Борзовка, Горшково, Васильевский, Метростроевский до точки № 12;

южная граница:

от точки № 12 (N54.33830 E38.24542), расположенной на автодорожном мосту, линия границы проходит по автодороге Венев - Анишино (кадастровый номер 71:05:060801) до точки № 13;

западная граница:

от точки № 13 (N54.17002 E37.99030), расположенной на автодороге Кучино-Зендиково (кадастровый номер 71:05:060601), линия границы проходит по автодороге Кучино - Зендиково (кадастровый номер 71:05:060601) через н.п. Карпово, Ульяновка, Махринские Выселки, Васильевский, Кухтинка до точки № 14;

от точки № 14 (N54.48232 E38.17484), расположенной на автодороге Кучино - Зендиково (кадастровый номер 71:05:060601), линия границы проходит в западном направлении до точки № 15;

от точки № 15 (N54.48255 E38.16756), расположенной на грунтовой дороге, линия границы проходит по грунтовой дороге в северо-западном направлении до точки № 16;

от точки № 16 (N54.48525 E38.15952) линия границы проходит по грунтовой дороге в юго-западном направлении до точки № 17;

от точки № 17 (N54.48412 E38.14919) линия границы проходит по грунтовой дороге в северо-западном направлении до точки № 18;

от точки № 18 (N54.49042 E 38.12201) линия границы проходит по грунтовой дороге в юго-западном направлении до точки № 19;

от точки № 19 (N54.48750 E38.10593) линия границы проходит по грунтовой дороге в северо-западном направлении до точки № 20;

от точки № 20 (N54.49279 E38.08734) линия границы проходит по грунтовой дороге в северо-западном направлении до точки № 21;

от точки № 21 (N54.50908 E38.07824) линия границы проходит по грунтовой дороге в общем северном направлении через точки № 22 (N54.51112 E38.07837), № 23 (N54.51337 E38.07951) до точки № 24;

от точки № 24 (N54.51562 E38.07951) линия границы проходит по грунтовой дороге в северо-восточном направлении до точки № 25;

от точки № 25 (N54.52806 E38.08882), расположенной на грунтовой дороге, линия границы проходит в северо-западном направлении до точки № 26;

от точки № 26 (N54.54196 E38.07156), расположенной на автодороге Новоселки - Спицинский (кадастровый номер 71:23:030202), линия границы проходит по автодороге Новоселки - Спицинский (кадастровый номер 71:23:030202) через н.п. Оленьково, Знаменское до точки № 27;

от точки № 27 (N54.58110 E38.06574), расположенной на автодороге Новоселки - Спицинский (кадастровый номер 71:23:030202), линия границы проходит по территории н.п. Спицино в северо-западном направлении до точки № 28;

от точки № 28 (N54.58290 E38.06382), расположенной на территории н.п. Спицино, линия границы проходит в общем северо-восточном направлении через точку № 29 (N54.59100 E38.07377) до точки № 30;

от точки № 30 (N54.59460 E38.08296) линия границы проходит в северном направлении до точки № 31;

от точки № 31 (N54.60090 E38.08488) линия границы проходит в северо-западном направлении до точки № 32;

от точки № 32 (N54.60630 E38.07684) линия границы проходит в северном направлении до точки № 33;

от точки № 33 (N54.61147 E38.07378) линия границы проходит в северо-восточном направлении до точки № 34;

от точки № 34 (N54.61665 E38.07914) линия границы проходит в западном направлении до точки № 35;

от точки № 35 (N54.61800 E38.06995) линия границы проходит в северо-восточном направлении до точки № 36;

от точки № 36 (N54.62002 E38.07454) линия границы проходит в восточном направлении до точки № 37;

от точки № 37 (N54.62070 E38.08986) линия границы проходит в северо-восточном направлении до точки № 38;

от точки № 38 (N54.62970 E38.10976) линия границы проходит в северо-западном направлении до точки № 39;

от точки № 39 (N54.64342 E38.09675) линия границы проходит в северо-восточном направлении до точки № 40;

от точки № 40 (N54.64815 E38.10708) линия границы проходит в общем северо-западном направлении через точки № 41 (N54.65692 E38.09828), № 42 (N54.65985 E38.09292) до точки № 43;

от точки № 43 (N54.66300 E38.08603) линия границы проходит в юго-западном направлении до точки № 44;

от точки № 44 (N54.65580 E38.07952) линия границы проходит в северо-западном направлении до точки № 45;

от точки № 45 (N54.66030 E38.06842) линия границы проходит в северо-восточном направлении до точки № 46;


от точки № 46 (N54.66480 E38.07531) линия границы проходит в северном направлении до точки № 47;

от точки № 47 (N54.66705 E38.07416) линия границы проходит в общем западном направлении через точку № 48 (N54.66345 E38.05694) до точки № 49;

от точки № 49 (N54.66502 E38.04545) линия границы проходит в северо-восточном направлении до точки № 50;

от точки № 50 (N54.68415 E38.07378) линия границы проходит в общем северном направлении через точку № 51 (N54.69604 E38.07227) до точки № 1.

Павловский уч-ок "Веневское" о/х ВРТОО ОО и Р
Площадь 22451 га
Масштаб 1:150000



Воскресенский участок «Дубенское» о/х ТРООО и Р
Дубенского района Тульской области (площадь 15538 га).

Северо-восточная граница:

от точки № 1 (N54.20472 E37.03694), расположенной на железнодорожном мосту через р. Упу, линия границы проходит вниз по среднему течению р. Упы до точки № 2;

южная граница:

от точки № 2 (N54.06879 E37.14923), расположенной на среднем течении р. Упы, линия границы проходит в южном направлении до точки № 3;

от точки № 3 (N54.06024 E37.14464) линия границы проходит в западном направлении до точки № 4;

от точки № 4 (N54.05686 E37.11516) линия границы проходит в северо-западном направлении до точки № 5;

от точки № 5 (N54.06024 E37.10827) линия границы проходит в юго-западном направлении до точки № 6;

от точки № 6 (N54.05326 E37.09564) линия границы проходит в общем западном направлении через точки № 7 (N54.04989 E37.07918), № 8 (N54.05102 E37.07114) до точки № 9;

от точки № 9 (N54.05102 E37.06119) линия границы проходит в юго-западном направлении до точки № 10;

от точки № 10 (N54.04697 E37.05085) линия границы проходит в общем северо-западном направлении через точки № 11 (N54.04966 E37.04357) до точки № 12;

от точки № 12 (N54.05169 E37.03707), расположенной на среднем течении р. Мал. Колодня, линия границы проходит вверх по среднему течению р. Мал. Колодня до точки № 13;

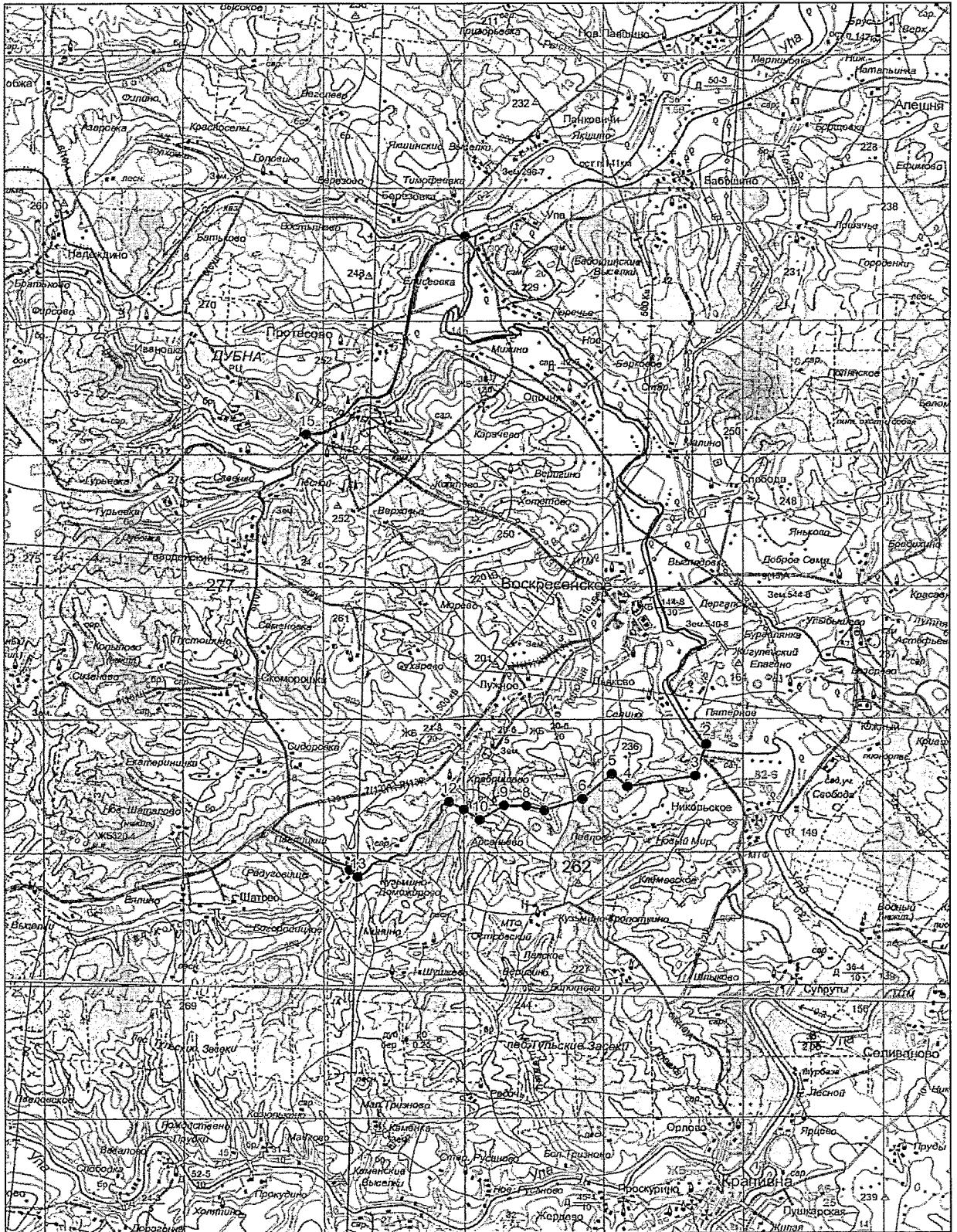
от точки № 13 (N54.03077 E36.99840), расположенной на среднем течении р. Мал. Колодня, линия границы проходит по территории н.п. Радуговище в северо-западном направлении до точки № 14;

западная граница:

от точки № 14 (N54.03257 E36.99495), расположенной на автодороге Кузьмино - Доможирово - Одоев (кадастровый номер 71:07:030301), линия границы проходит по автодороге Апухтино - Пригородный (кадастровый номер 71:07:040401) через н.п. Сидоровка, Скоморошки, Семеновка, Лесной до точки № 15;

от точки № 15 (N54.15019 E36.97027), расположенной на железной дороге Пригородный - Елисеевка (кадастровый номер 71:07:020201), линия границы проходит по железной дороге Пригородный - Елисеевка (кадастровый номер 71:07:020201) через н.п. Пригородный, Елисеевка до точки № 1.

Воскресенский уч-ок "Дубенское" о/х ТРООО и Р
Площадь 15538 га
Масштаб 1:150000



Протасовский участок «Дубенское» о/х ТРООО и Р
Дубенского района Тульской области (площадь 18265 га).

Северная граница:

от точки № 1 (N54.16847 E36.77714), расположенной на автодороге Фетисово – Надеждино (кадастровый номер 71:07:040101), линия границы проходит по автодороге Фетисово – Надеждино (кадастровый номер 71:07:040101) через н.п. Ясеновая, Марьино, Дроково, Братьково до точки № 2;

от точки № 2 (N54.20717 E36.86251), расположенной на железной дороге Суворов – Упа (кадастровый номер 71:14:040101), линия границы проходит по железной дороге Суворов – Упа (кадастровый номер 71:14:040101) через н.п. Надеждино, Батьково, Востьяново, Березово, Березовка до точки № 3;

восточная граница:

от точки № 3 (N54.20469 E37.03210), расположенной на железной дороге Суворов – Упа (кадастровый номер 71:14:040101), линия границы проходит по железной дороге Елисеевка – Пригородный (кадастровый номер 71:07:020201) через н.п. Елисеевка, Пригородный до точки № 4;

от точки № 4 (N54.15019 E36.97027), расположенной на автодороге Пригородный – Апухтино (кадастровый номер 71:07:040401), линия границы проходит по автодороге Пригородный – Апухтино (кадастровый номер 71:07:040401) через н.п. Лесной, Семеновка, Пустошино, Скоморошки, Сидоровка до точки № 5;

южная граница:

от точки № 5 (N54.04782 E36.96721), расположенной на автодороге Пригородный – Апухтино (кадастровый номер 71:07:040401) линия границы проходит по автодороге Пригородный – Апухтино (кадастровый номер 71:07:040401) через н.п. Павлицкий, Радуговище, Вялино, Никольские Выселки до точки № 6;

западная граница:

от точки № 6 (N54.02717 E36.85331), расположенной на автодороге Пригородный – Апухтино (кадастровый номер 71:07:040401), линия границы проходит в северо-восточном направлении до точки № 7;

от точки № 7 (N54.03954 E36.87284), расположенной на среднем течении р. Бол. Колодня, линия границы проходит вверх по среднему течению р. Бол. Колодня до точки № 8;

от точки № 8 (N54.13022 E36.83647), расположенной на среднем течении р. Бол. Колодня, линия границы проходит в западном направлении до точки № 9;

от точки № 9 (N54.13404 E36.81618), расположенной на пересыхающем ручье, впадающем в р. Черепеть, линия границы проходит по пересыхающему ручью, впадающему в р. Черепеть до точки № 10;

от точки № 10 (N54.13517 E36.79551), расположенной на грунтовой дороге, линия границы проходит по грунтовой дороге в северо-восточном направлении до точки № 11;

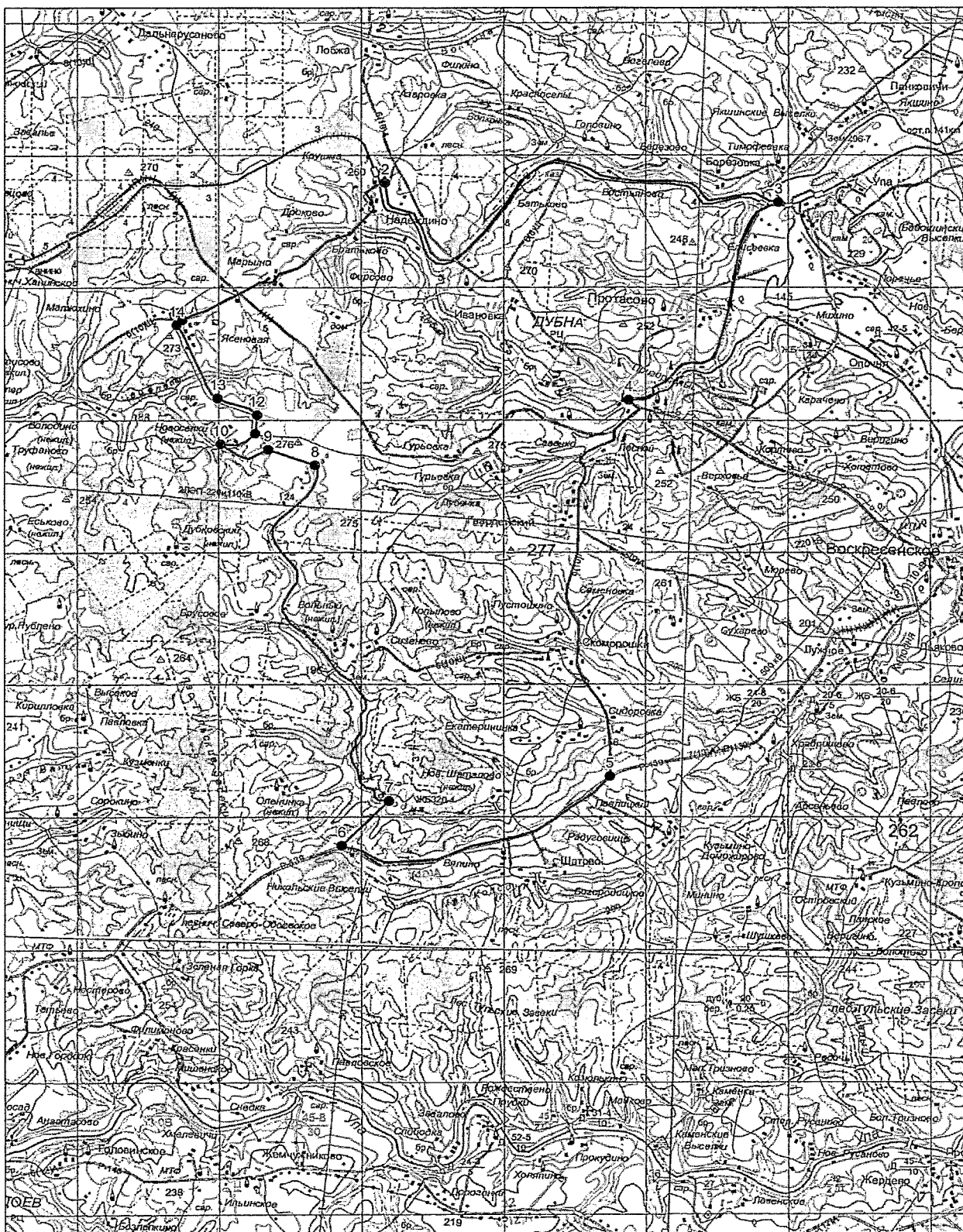
от точки № 11 (N54.13832 E36.81044) линия границы проходит по грунтовой дороге в северном направлении до точки № 12;

от точки № 12 (N54.14327 E36.81082) линия границы проходит по грунтовой дороге в западном направлении до точки № 13;

от точки № 13 (N54.14754 E36.79360) линия границы проходит по грунтовой дороге через н.п. Ясеновая в северо-западном направлении до точки № 14;

от точки № 14 (N54.16712 E36.77484) линия границы проходит по грунтовой дороге в северо-восточном направлении до точки № 1.

Протасовский уч-ок "Дубенское" о/х ТРООО и Р
Площадь 18266 га
Масштаб 1:150000



Лавровский участок о/х Ефремовской ассоциации охотников и рыболовов
Ефремовского района Тульской области (площадь 14799 га).

Северо-восточная граница:

от точки № 1 (N53.34810 E38.38533) линия границы проходит по административной границе с Куркинским районом в восточном направлении до точки № 2;

от точки № 2 (N53.34742 E38.42591) линия границы проходит по административной границе с Куркинским районом в северо-восточном направлении до точки № 3;

от точки № 3 (N53.36947 E38.44505) линия границы проходит по административной границе с Куркинским районом в восточном направлении до точки № 4;

от точки № 4 (N53.36924 E38.46152) линия границы проходит по административной границе с Куркинским районом в южном направлении до точки № 5;

от точки № 5 (N53.33257 E38.43587) линия границы проходит по административной границе с Куркинским районом в восточном направлении до точки № 6;

от точки № 6 (N53.33054 E38.44467) линия границы проходит по административной границе с Куркинским районом в южном направлении до точки № 7;

от точки № 7 (N53.31727 E38.43740) линия границы проходит по административной границе с Куркинским районом в северо-восточном направлении до точки № 8;

от точки № 8 (N53.32289 E38.45501) линия границы проходит по административной границе с Куркинским районом в восточном направлении до точки № 9;

от точки № 9 (N53.32222 E38.46113) линия границы проходит по административной границе с Куркинским районом в северо-восточном направлении до точки № 10;

от точки № 10 (N53.32784 E38.46419) линия границы проходит по административной границе с Куркинским районом в восточном направлении до точки № 11;

от точки № 11 (N53.32694 E38.46994) линия границы проходит по административной границе с Куркинским районом в южном направлении до точки № 12;

от точки № 12 (N53.31502 E38.46496) линия границы проходит по административной границе с Куркинским районом в восточном направлении до точки № 13;

от точки № 13 (N53.29792 E38.52238) линия границы проходит по административной границе с Куркинским районом в северо-восточном направлении до точки № 14;

от точки № 14 (N53.30307 E38.52641) линия границы проходит по административной границе с Липецкой областью в юго-восточном направлении до точки № 15;

от точки № 15 (N53.29362 E38.56431) линия границы проходит по административной границе с Липецкой областью в юго-западном направлении до точки № 16;

от точки № 16 (N53.27967 E38.54938) линия границы проходит по административной границе с Липецкой областью в восточном направлении до точки № 17;

от точки № 17 (N53.27832 E38.56278) линия границы проходит по административной границе с Липецкой областью в южном направлении до точки № 18;

от точки № 18 (N53.26190 E38.56124) линия границы проходит по административной границе с Липецкой областью в юго-восточном направлении до точки № 19;

от точки № 19 (N53.25672 E38.56852) линия границы проходит по административной границе с Липецкой областью в северо-восточном направлении до точки № 20;

от точки № 20 (N53.26370 E38.58230) линия границы проходит по административной границе с Липецкой областью в общем юго-восточном направлении через точку № 21 (N53.25290 E38.59531) до точки № 22;

от точки № 22 (N53.24907 E38.60833) линия границы проходит по административной границе с Липецкой областью в восточном направлении до точки № 23;

от точки № 23 (N53.24997 E38.62364) линия границы проходит по административной границе с Липецкой областью в южном направлении до точки № 24;

от точки № 24 (N53.23895 E38.62134) линия границы проходит по административной границе с Липецкой областью в юго-западном направлении до точки № 25;

от точки № 25 (N53.23242 E38.60910) линия границы проходит по административной границе с Липецкой областью в юго-восточном направлении до точки № 26;

от точки № 26 (N53.21510 E38.64087) линия границы проходит по административной границе с Липецкой областью в юго-западном направлении до точки № 27;

от точки № 27 (N53.21172 E38.63551) линия границы проходит по административной границе с Липецкой областью в западном направлении до точки № 28;

от точки № 28 (N53.21037 E38.62479) линия границы проходит по административной границе с Липецкой областью в южном направлении до точки № 29;

южная граница:

от точки № 29 (N53.20452 E38.62479), расположенной на автодороге Воскресенское - Кытино (кадастровый номер 71:08:050106), линия границы проходит по автодороге Воскресенское - Кытино (кадастровый номер 71:08:050106) через н. п. Греков Хутор, Шилово, Козьминский до точки № 30;

западная граница:

от точки № 30 (N53.18249 E38.45309), расположенной на автодороге Козьминский - Красногорское (кадастровый номер 71:08:030201), линия границы проходит по автодороге Козьминский - Красногорское (кадастровый номер 71:08:030201) через н.п. Даровая, Октябрьский, Дубики, Солдатское, Костомарово до точки № 31;

от точки № 31 (N53.28014 E38.45194), расположенной на автодороге Козьминский - Красногорское (кадастровый номер 71:08:030201), линия границы проходит по территории н.п. Красногорское до точки № 32;

от точки № 32 (N53.28194 E38.43510), расположенной на грунтовой дороге, линия границы проходит по грунтовой дороге в западном направлении до точки № 33;

от точки № 33 (N53.28375 E38.38303), расположенной на автодороге Мал. Косая - Нов. Жизнь (кадастровый номер 71:13:030401), линия границы проходит по автодороге Мал. Косая - Нов. Жизнь (кадастровый номер 71:13:030401) до точки № 34;

от точки № 34 (N53.27610 E38.32714), расположенной на среднем течении р. Вытемка, линия границы проходит вверх по среднему течению р. Вытемка до точки № 1.

Лобановский участок о/х Ефремовской ассоциации охотников и рыболовов
Ефремовского района Тульской области (площадь 24431 га).

Северная граница:

от точки № 1 (N53.13882 E38.15891), расположенной на автодороге Ефремов - Кытино (кадастровый номер 71:08:050106), линия границы проходит по автодороге Ефремов - Кытино (кадастровый номер 71:08:050106) через н.п. Красина, Красная Заря, Благодать до точки № 2;

восточная граница:

от точки № 2 (N53.17192 E38.29881), расположенной на среднем течении р. Кобылинка, линия границы проходит вверх по среднему течению р. Кобылинка до точки № 3;

от точки № 3 (N53.14359 E38.35194), расположенной на среднем течении р. Кобылинка, линия границы проходит в южном направлении до точки № 4;

от точки № 4 (N53.14202 E38.35194) линия границы проходит в юго-восточном направлении до точки № 5;

от точки № 5 (N53.13977 E38.35424) линия границы проходит в восточном направлении до точки № 6;

от точки № 6 (N53.13977 E38.35883) линия границы проходит в юго-восточном направлении до точки № 7;

от точки № 7 (N53.13797 E38.36036) линия границы проходит в восточном направлении до точки № 8;

от точки № 8 (N53.13797 E38.36419) линия границы проходит в южном направлении до точки № 9;

от точки № 9 (N53.13162 E38.36716), расположенной на русле р. Кобылинка, линия границы проходит вверх по руслу р. Кобылинка до точки № 10;

от точки № 10 (N53.11878 E38.38853), расположенной на акватории Яновского пруда, линия границы проходит по акватории Яновского пруда до точки № 11;

от точки № 11 (N53.10100 E38.39044) расположенной на акватории Яновского пруда, линия границы проходит вверх по руслу р. Кобылинка до точки № 12;

от точки № 12 (N53.01170 E38.36180) линия границы проходит в юго-западном направлении до точки № 13;

от точки № 13 (N53.00652 E38.35453) линия границы проходит в южном направлении до точки № 14;

от точки № 14 (N52.99977 E38.35338) линия границы проходит в юго-западном направлении до точки № 15;

от точки № 15 (N52.99437 E38.34725) линия границы проходит по территории н.п. Николаевка в западном направлении до точки № 16;

от точки № 16 (N52.99347 E38.32696), расположенной на территории н.п. Николаевка, линия границы проходит в южном направлении до точки № 17;

от точки № 17 (N52.98335 E38.33385), расположенной на грунтовой дороге, линия границы проходит по грунтовой дороге в юго-восточном направлении до точки № 18;

южная граница:

от точки № 18 (N52.98965 E38.36945) линия границы проходит по административной границе с Липецкой областью в южном направлении до точки № 19;

от точки № 19 (N52.95860 E38.36027) линия границы проходит по административной границе с Липецкой областью в западном направлении до точки № 20;

от точки № 20 (N52.95680 E38.33845) линия границы проходит по административной границе с Липецкой областью в юго-западном направлении до точки № 21;

от точки № 21 (N52.94622 E38.32620) линия границы проходит по административной границе с Липецкой областью в северном направлении до точки № 22;

от точки № 22 (N52.97592 E38.31816) линия границы проходит по административной границе с Липецкой областью в западном направлении до точки № 23;

от точки № 23 (N52.97705 E38.30744) линия границы проходит по административной границе с Липецкой областью в северном направлении до точки № 24;

от точки № 24 (N53.00225 E38.30706) линия границы проходит по административной границе с Липецкой областью в северо-западном направлении до точки № 25;

от точки № 25 (N53.01237 E38.27145) линия границы проходит по административной границе с Липецкой областью в северном направлении до точки № 26;

от точки № 26 (N53.01957 E38.26763) линия границы проходит по административной границе с Липецкой областью в общем юго-западном направлении через точку № 27 (N53.01080 E38.25538) до точки № 28;

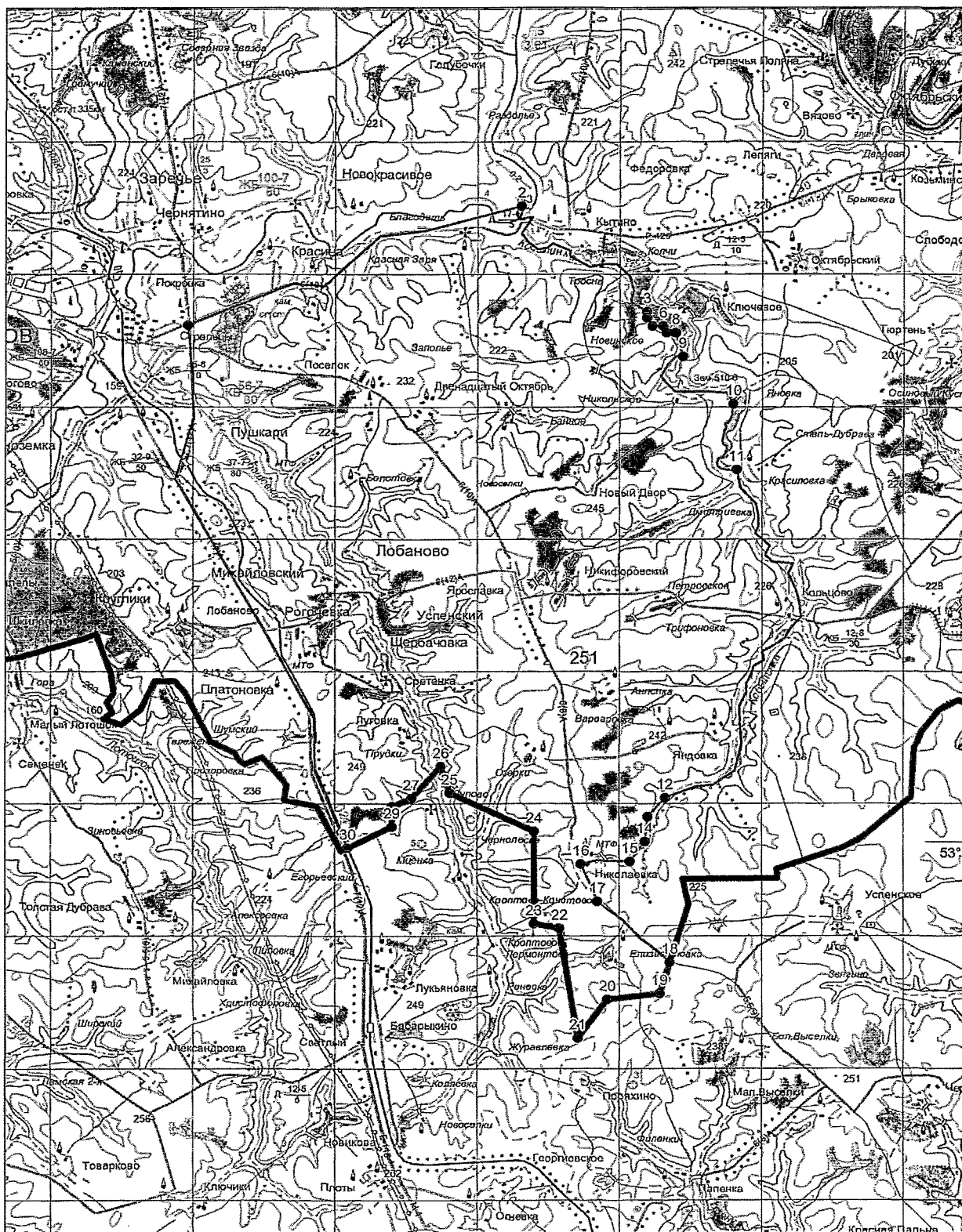
от точки № 28 (N53.00855 E38.24734) линия границы проходит по административной границе с Липецкой областью в южном направлении до точки № 29;

от точки № 29 (N53.00315 E38.24734) линия границы проходит по административной границе с Липецкой областью в юго-западном направлении до точки № 30;

западная граница:

от точки № 30 (N52.99730 E38.22896), расположенной на автодороге Дружба - Ефремов (кадастровый номер 71:08:010501), линия границы проходит по автодороге Дружба - Ефремов (кадастровый номер 71:08:010501) через н.п. Рогочевка, Михайловский до точки № 11.

Лобановский участок о/х Ефремовской ассоциации охотников и рыболовов
 Ефремовского района
 Площадь 24430 га
 Масштаб 1:150000



Мичуринский участок о/х Ефремовской ассоциации охотников и рыболовов
Ефремовского района Тульской области (площадь 25607 га)

Северная граница:

от точки № 1 (N53.28645 E37.94853), расположенной на автодороге Плоское – Доробино, линия границы проходит по административной границе с Воловским районом в северо-восточном направлении до точки № 2;

от точки № 2 (N53.29275 E37.95734) линия границы проходит по административной границе с Воловским районом в северном направлении до точки № 3;

от точки № 3 (N53.30918 E37.95389) линия границы проходит по административной границе с Воловским районом в северо-восточном направлении до точки № 4;

от точки № 4 (N53.31188 E37.96308) линия границы проходит по административной границе с Воловским районом в юго-восточном направлении до точки № 5;

от точки № 5 (N53.30895 E37.96920) линия границы проходит по административной границе с Воловским районом в общем северо-восточном направлении через точки № 6 (N53.31458 E 37.98758), № 7 (N53.32065 E38.00787) до точки № 8;

от точки № 8 (N53.33775 E38.02433) линия границы проходит по административной границе с Воловским районом в юго-восточном направлении до точки № 9;

от точки № 9 (N53.33078 E38.03314) линия границы проходит по административной границе с Воловским районом в северном направлении до точки № 10;

от точки № 10 (N53.34405 E38.04041) линия границы проходит по административной границе с Воловским районом в северо-восточном направлении до точки № 11;

от точки № 11 (N53.35013 E38.05113) линия границы проходит по административной границе с Воловским районом в восточном направлении до точки № 12;

от точки № 12 (N53.34967 E38.06453), расположенной на грунтовой дороге, линия границы проходит по грунтовой дороге в южном направлении до точки № 13;

от точки № 13 (N53.34428 E38.06491), расположенной на грунтовой дороге, линия границы проходит по административной границе с Воловским районом в восточном направлении до точки № 14;

от точки № 14 (N53.34517 E38.07142) линия границы проходит по административной границе с Воловским районом в северо-восточном направлении до точки № 15;

от точки № 15 (N53.34922 E38.07793) линия границы проходит по административной границе с Воловским районом в северном направлении до точки № 16;

от точки № 16 (N53.35913 E38.07640), расположенной на территории н.п. Казачка, линия границы проходит по территории н.п. Казачка в северо-восточном направлении до точки № 17;

от точки № 17 (N53.36318 E38.08099) линия границы проходит по территории н.п. Казачка в восточном направлении до точки № 18;

от точки № 18 (N53.36183 E38.09171) линия границы проходит по административной границе с Воловским районом в юго-восточном направлении до точки № 19;

от точки № 19 (N53.35372 E38.10166), расположенной на территории н.п. Каменка, линия границы проходит по административной границе с Воловским районом в северо-восточном направлении до точки № 20;

от точки № 20 (N53.36115 E38.12042) линия границы проходит по административной границе с Воловским районом в общем восточном направлении через точку № 21 (N53.35957 E38.12884) до точки № 22;

от точки № 22 (N53.35935 E38.13688) линия границы проходит по административной границе с Воловским районом в южном направлении до точки № 23;

от точки № 23 (N53.34270 E38.13956) линия границы проходит по административной границе с Воловским районом в восточном направлении до точки № 24;

от точки № 24 (N53.33977 E38.15219) линия границы проходит по административной границе с Воловским районом в юго-восточном направлении до точки № 25;

от точки № 25 (N53.32627 E38.17019) линия границы проходит по административной границе с Воловским районом в северном направлении до точки № 26;

от точки № 26 (N53.33595 E38.17401) линия границы проходит по административной границе с Воловским районом в северо-восточном направлении до точки № 27;

восточная граница:

от точки № 27 (N53.33865 E38.18359), расположенной на автодороге Алексеевка - Ефремов (кадастровый номер 71:08:010701), линия границы проходит по автодороге Алексеевка - Ефремов (кадастровый номер 71:08:010701) через н.п. Бол. Плоты, Первомайский, Северная Звезда, Заречье, Чернятино, Покровка, Стрельцы до точки № 28;

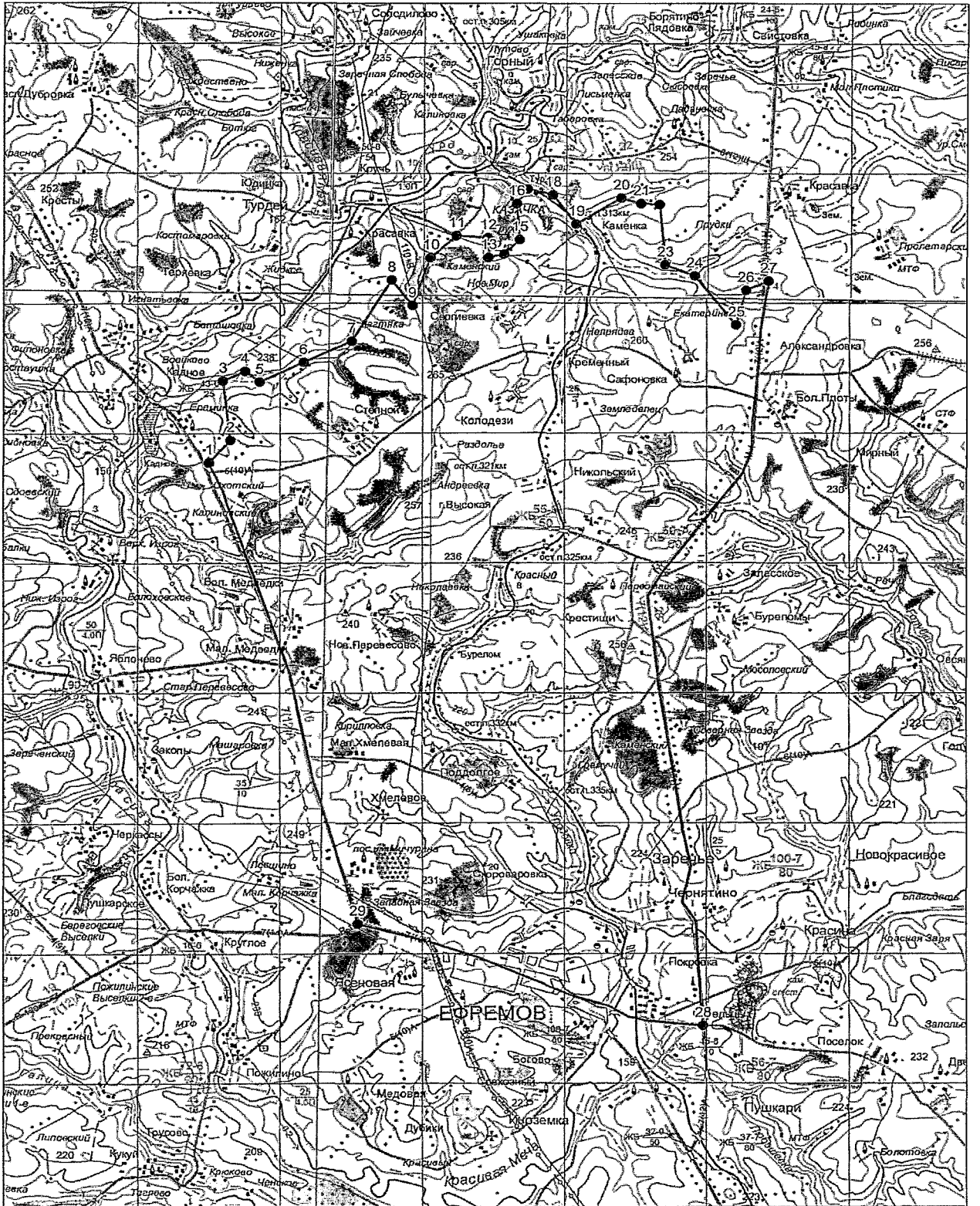
южная граница:

от точки № 28 (N53.13252 E38.16006), расположенной на автодороге Плоское - Доробино, линия границы проходит по автодороге Плоское - Доробино через н.п. Стрельцы, Ефремов до точки № 29;

западная граница:

от точки № 29 (N53.15975 E38.01420), расположенной на автодороге Плоское - Доробино, линия границы проходит по автодороге Плоское - Доробино через н.п. Левшино, Машаровка, Мал. Медведки, Бол. Медведки до точки № 1.

Мичуринский участок о/х Ефремовской ассоциации охотников и рыболовов
Ефремовского района
Площадь 25607 га
Масштаб 1:150000



Ступинский участок о/х Ефремовской ассоциации охотников и рыболовов
Ефремовского района Тульской области (площадь 32527 га).

Северная граница:

от точки № 1 (N53.16877 E38.30340), расположенной на автомобильном мосту через р. Кобылинка, линия границы проходит по автодороге Кытино - Воскресенское (кадастровый номер 71:08:050106) через н.п. Кытино, Брыковка, Козьминский, Шилово до точки № 2;

восточная граница:

от точки № 2 (N53.21037 E38.62479), расположенной на автодороге Кытино - Воскресенское (кадастровый номер 71:08:050106), линия границы проходит по административной границе с Липецкой областью в южном направлении до точки № 3;

от точки № 3 (N53.20182 E38.62479) линия границы проходит по административной границе с Липецкой областью в западном направлении до точки № 4;

от точки № 4 (N53.20115 E38.61637) линия границы проходит по административной границе с Липецкой областью в юго-западном направлении до точки № 5;

от точки № 5 (N53.19867 E38.60718) линия границы проходит по административной границе с Липецкой областью в южном направлении до точки № 6;

от точки № 6 (N53.18900 E38.60948) линия границы проходит по административной границе с Липецкой областью в западном направлении до точки № 7;

от точки № 7 (N53.18855 E38.57656) линия границы проходит по административной границе с Липецкой областью в общем южном направлении через точку № 8 (N53.18112 E38.58115) до точки № 9;

от точки № 9 (N53.17505 E38.57771) линия границы проходит по административной границе с Липецкой областью в юго-восточном направлении до точки № 10;

от точки № 10 (N53.16605 E38.58306) линия границы проходит по административной границе с Липецкой областью в южном направлении до точки № 11;

от точки № 11 (N53.16042 E38.58306) линия границы проходит по административной границе с Липецкой областью в восточном направлении до точки № 12;

от точки № 12 (N53.16425 E38.61292) линия границы проходит по административной границе с Липецкой областью в юго-восточном направлении до точки № 13;

от точки № 13 (N53.16132 E38.61943) линия границы проходит по административной границе с Липецкой областью в восточном направлении до точки № 14;

от точки № 14 (N53.16087 E38.62441) линия границы проходит по административной границе с Липецкой областью в южном направлении до точки № 15;

от точки № 15 (N53.14017 E38.63627) линия границы проходит по административной границе с Липецкой областью в общем восточном направлении через точки № 16 (N53.13882 E38.64317), № 17 (N53.14152 E38.65695) до точки № 18;

от точки № 18 (N53.14017 E38.66613) линия границы проходит по административной границе с Липецкой областью в южном направлении до точки № 19;

от точки № 19 (N53.12892 E38.67111), расположенной на среднем течении р. Красивая Меча, линия границы проходит по среднему течению р. Красивая Меча до точки № 20;

от точки № 20 (N53.11745 E38.65274), расположенной на среднем течении р. Красивая Меча, линия границы проходит по административной границе с Липецкой областью в юго-восточном направлении до точки № 21;

от точки № 21 (N53.11295 E38.65695) линия границы проходит по административной границе с Липецкой областью в южном направлении до точки № 22;

от точки № 22 (N53.09697 E38.65120) линия границы проходит по административной границе с Липецкой областью в юго-западном направлении до точки № 23;

от точки № 23 (N53.09247 E38.64546) линия границы проходит по административной границе с Липецкой областью в южном направлении до точки № 24;

от точки № 24 (N53.08640 E38.64508) линия границы проходит по административной границе с Липецкой областью в юго-западном направлении до точки № 25;

от точки № 25 (N53.06952 E38.61713) линия границы проходит по административной границе с Липецкой областью в южном направлении до точки № 26;

от точки № 26 (N53.05737 E38.62211) линия границы проходит по административной границе с Липецкой областью в общем юго-восточном направлении через точку № 27 (N53.05287 E38.63360) до точки № 28;

от точки № 28 (N53.04905 E38.63742) линия границы проходит по административной границе с Липецкой областью в южном направлении до точки № 29;

от точки № 29 (N53.04545 E38.63742) линия границы проходит по административной границе с Липецкой областью в юго-западном направлении до точки № 30;

от точки № 30 (N53.04162 E38.63245) линия границы проходит по административной границе с Липецкой областью в северо-западном направлении до точки № 31;

от точки № 31 (N53.04567 E38.62556) линия границы проходит по административной границе с Липецкой областью в западном направлении до точки № 32;

от точки № 32 (N53.04275 E38.60412) линия границы проходит по административной границе с Липецкой областью в юго-западном направлении до точки № 33;

от точки № 33 (N53.03667 E38.58842) линия границы проходит по административной границе с Липецкой областью в юго-восточном направлении до точки № 34;

от точки № 34 (N53.02835 E38.58804) линия границы проходит по административной границе с Липецкой областью в юго-западном направлении до точки № 35;

от точки № 35 (N53.02722 E38.57847) линия границы проходит по административной границе с Липецкой областью в западном направлении до точки № 36;

от точки № 36 (N53.02722 E38.57847) линия границы проходит по административной границе с Липецкой областью в северо-западном направлении до точки № 37;

от точки № 37 (N53.03352 E38.56431) линия границы проходит по административной границе с Липецкой областью в западном направлении до точки № 38;

от точки № 38 (N53.03352 E38.55933) линия границы проходит по административной границе с Липецкой областью в общем южном направлении через точку № 39 (N53.01170 E38.56086) до точки № 40;

южная граница:

от точки № 40 (N52.99122 E38.56584) линия границы проходит по административной границе с Липецкой областью в западном направлении до точки № 41;

от точки № 41 (N52.99280 E38.54631) линия границы проходит по административной границе с Липецкой областью в южном направлении до точки № 42;

от точки № 42 (N52.99122 E38.54670) линия границы проходит по административной границе с Липецкой областью в западном направлении до точки № 43;

от точки № 43 (N52.99010 E38.53445) линия границы проходит по административной границе с Липецкой областью в северном направлении до точки № 44;

от точки № 44 (N52.99145 E38.53368) линия границы проходит по административной границе с Липецкой областью в западном направлении до точки № 45;

от точки № 45 (N52.99167 E38.53062) линия границы проходит по административной границе с Липецкой областью в северном направлении до точки № 46;

от точки № 46 (N52.99707 E38.53138) линия границы проходит по административной границе с Липецкой областью в северо-западном направлении до точки № 47;

от точки № 47 (N52.99820 E38.52985) линия границы проходит по административной границе с Липецкой областью в северном направлении до точки № 48;

от точки № 48 (N53.00585 E38.53330) линия границы проходит по административной границе с Липецкой областью в северном направлении до точки № 49;

от точки № 49 (N53.01372 E38.52871) линия границы проходит по административной границе с Липецкой областью в северо-западном направлении до точки № 50;

от точки № 50 (N53.01912 E38.51760) линия границы проходит по административной границе с Липецкой областью в западном направлении до точки № 51;

от точки № 51 (N53.01665 E38.50574) линия границы проходит по административной границе с Липецкой областью в общем северо-западном направлении через точку № 52 (N53.03622 E38.49119) до точки № 53;

от точки № 53 (N53.03870 E38.48392) линия границы проходит по административной границе с Липецкой областью в общем юго-западном направлении через точку № 54 (N53.03600 E38.47588) до точки № 55;

от точки № 55 (N53.02565 E38.46592) линия границы проходит по административной границе с Липецкой областью в южном направлении до точки № 56;

от точки № 56 (N53.01237 E38.46478) линия границы проходит по административной границе с Липецкой областью в юго-западном направлении до точки № 57;

от точки № 57 (N52.99257 E38.40888) линия границы проходит по административной границе с Липецкой областью в южном направлении до точки № 58;

от точки № 58 (N52.99010 E38.40927) линия границы проходит по административной границе с Липецкой областью в западном направлении до точки № 59;

от точки № 59 (N52.98965 E38.36945) линия границы проходит по административной границе с Липецкой областью в общем южном направлении через точку № 60 (N52.98267 E38.37213) до точки № 61;

западная граница:

от точки № 61 (N52.96699 E38.36440), расположенной на грунтовой дороге, линия границы проходит в северо-западном направлении до точки № 62;

от точки № 62 (N52.98335 E38.33385), расположенной на грунтовой дороге, линия границы проходит в северном направлении до точки № 63;

от точки № 63 (N52.99437 E38.34725), расположенной на территории н.п. Николаевка, линия границы проходит по территории н.п. Николаевка в общем восточном направлении до точки № 64;

от точки № 64 (N52.99437 E38.34725) линия границы проходит в северо-восточном направлении до точки № 65;

от точки № 65 (N52.99977 E38.35338) линия границы проходит в северном направлении до точки № 66;

от точки № 66 (N53.00652 E38.35453) линия границы проходит в северо-восточном направлении до точки № 67;

от точки № 67 (N53.01170 E38.36180), расположенной на среднем течении р. Кобылинка, линия границы проходит вниз по среднему течению р. Кобылинка до точки № 68;

от точки № 68 (N53.10100 E38.39044), расположенной на среднем течении р. Кобылинка, линия границы проходит по акватории Яновского пруда до точки № 69;

от точки № 69 (N53.11878 E38.38853), расположенной на акватории Яновского пруда, линия границы проходит вниз по среднему течению р. Кобылинка до точки № 70;

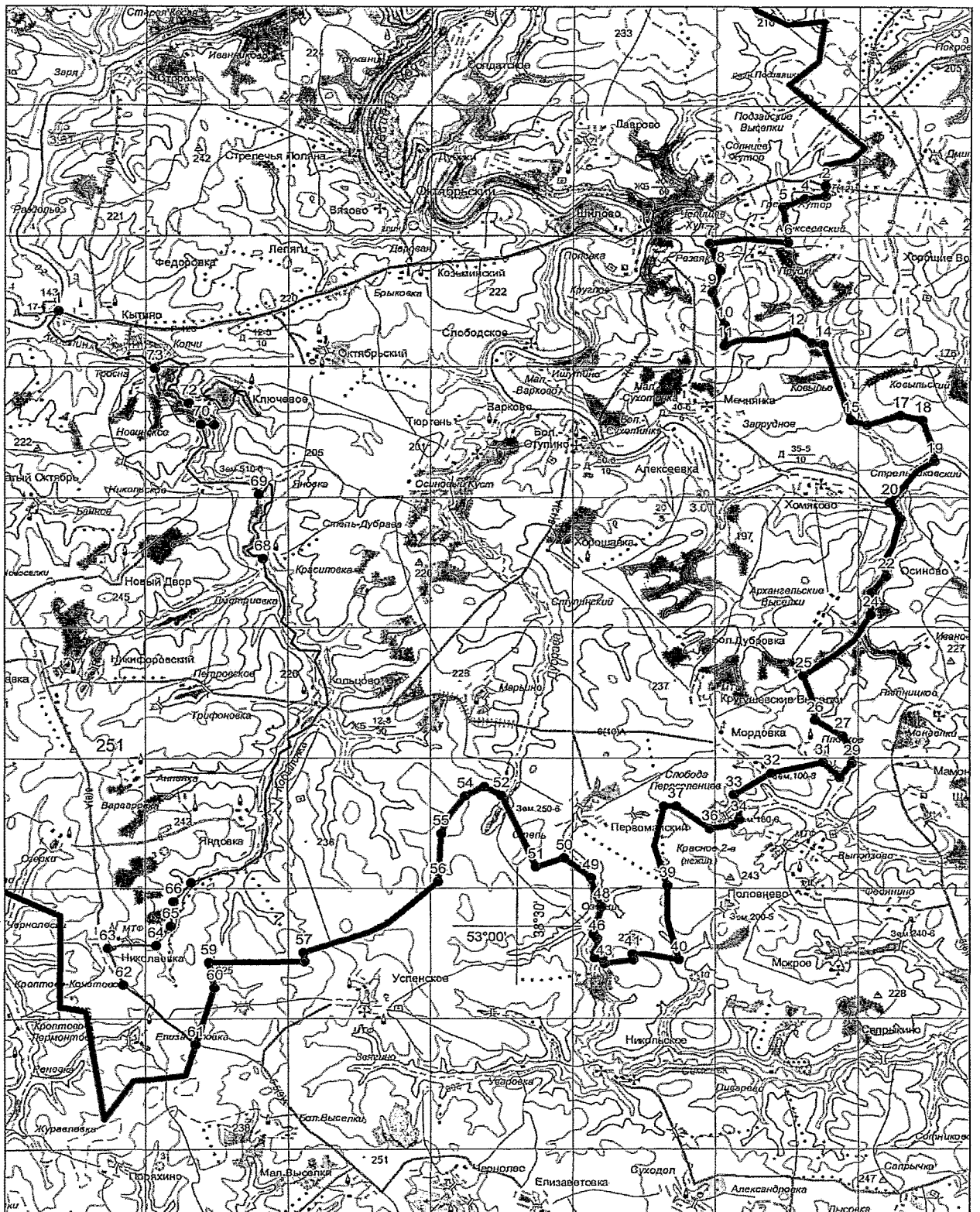
от точки № 70 (N53.13797 E38.36419) линия границы проходит в восточном направлении до точки № 71;

от точки № 71 (N53.13797 E38.36955), расположенной на среднем течении р. Кобылинка, линия границы проходит по акватории Яновского пруда до точки № 72;

от точки № 72 (N53.14382 E38.35883) линия границы проходит по береговой линии пруда «Кобыленка» до точки № 73;

от точки № 73 (N53.15327 E38.34428), расположенной на среднем течении р. Кобылинка, линия границы проходит вниз по среднему течению р. Кобылинка до точки № 1.

Ступинский участок о/х Ефремовской ассоциации охотников и рыболовов
 Ефремовского района
 Площадь 32527 га
 Масштаб 1:150000



Тормасовский участок о/х Ефремовской ассоциации охотников и рыболовов Ефремовского района Тульской области (площадь 24609 га).

Северная граница:

от точки № 1 (N53.33865 E38.18359), расположенной на автодороге Ефремов - Красавка (кадастровый номер 71:08:010401), линия границы проходит по административной границе с Воловским районом в северо-восточном направлении до точки № 2;

от точки № 2 (N53.34427 E38.20043) линия границы проходит по административной границе с Воловским районом в общем юго-восточном направлении через точку № 3 (N53.33595 E38.21038) до точки № 4;

от точки № 4 (N53.32875 E38.22876) линия границы проходит по административной границе с Воловским районом в восточном направлении до точки № 5;

от точки № 5 (N53.32627 E38.26436) линия границы проходит по административной границе с Воловским районом в северном направлении до точки № 6;

от точки № 6 (N53.34067 E38.27393) линия границы проходит по административной границе с Воловским районом в северо-восточном направлении до точки № 7;

от точки № 7 (N53.35912 E38.29499) линия границы проходит по административной границе с Воловским районом в восточном направлении до точки № 8;

от точки № 8 (N53.36272 E38.31681) линия границы проходит по административной границе с Воловским районом в северо-западном направлении до точки № 9;

от точки № 9 (N53.37195 E38.30800) линия границы проходит по административной границе с Воловским районом в юго-западном направлении до точки № 10;

от точки № 10 (N53.36947 E38.29767) линия границы проходит по административной границе с Воловским районом в северном направлении до точки № 11;

от точки № 11 (N53.38320 E38.30456) линия границы проходит по административной границе с Куркинским районом в северо-восточном направлении до точки № 12;

от точки № 12 (N53.38837 E38.31107) линия границы проходит по административной границе с Куркинским районом в юго-восточном направлении до точки № 13;

от точки № 13 (N53.36565 E38.33940) линия границы проходит по административной границе с Куркинским районом в восточном направлении до точки № 14;

от точки № 14 (N53.35957 E38.36926) линия границы проходит по административной границе с Куркинским районом в юго-восточном направлении до точки № 15;

восточная граница:

от точки № 15 (N53.34810 E38.38533), расположенной на среднем течении р. Вытемка, линия границы проходит вниз по среднему течению р. Вытемка до точки № 16;

от точки № 16 (N53.23672 E38.32484), расположенной в устье р. Красивая Меча, линия границы проходит вверх по среднему течению р. Красивая Меча до точки № 17;

южная граница:

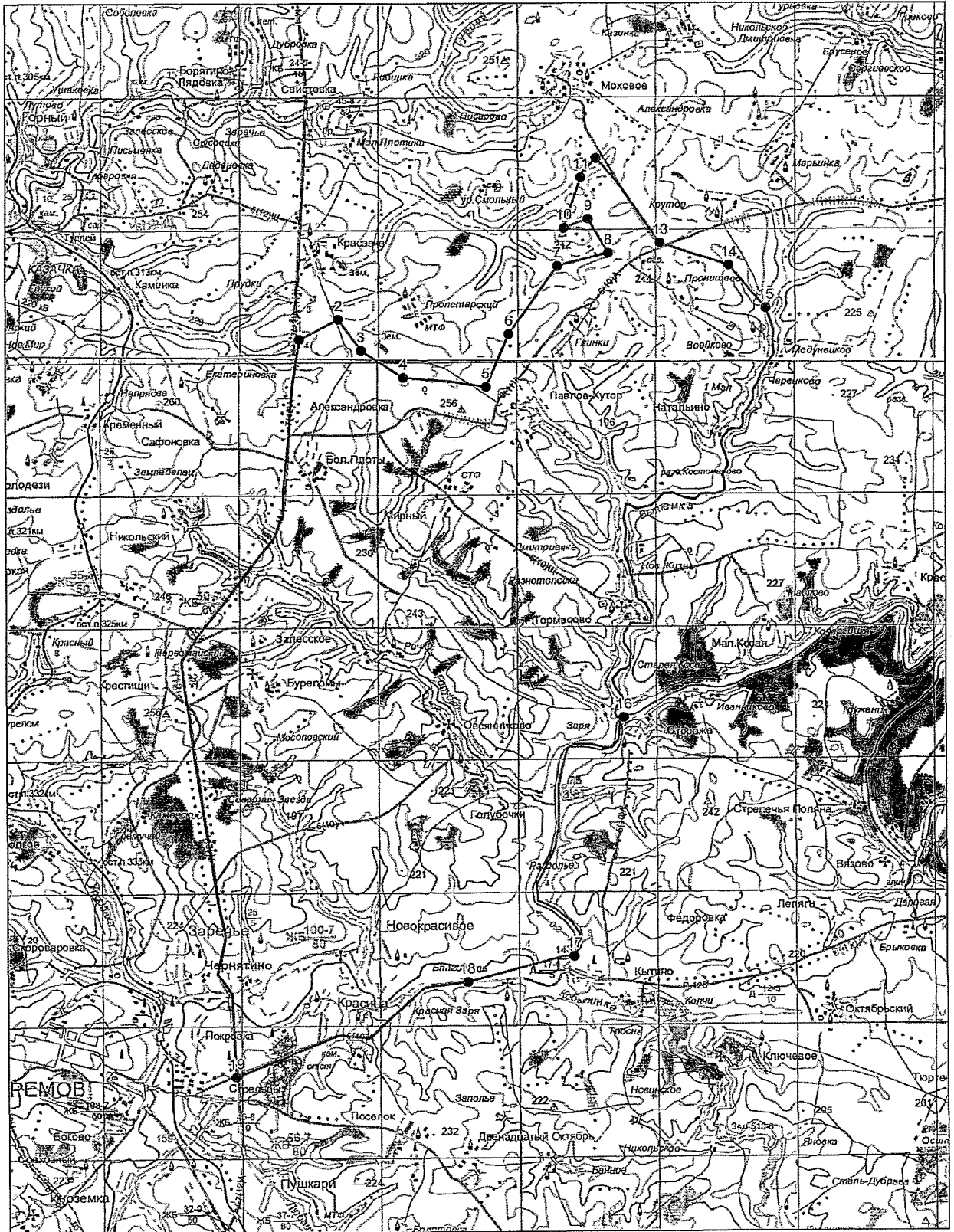
от точки № 17 (N53.17192 E38.30417), расположенной на среднем течении р. Красивая Меча, линия границы проходит в западном направлении до точки № 18;

от точки № 18 (N53.16492 E38.25806), расположенной на автодороге Кытино - Ефремов (кадастровый номер 71:08:050106), линия границы проходит по автодороге Кытино - Ефремов (кадастровый номер 71:08:050106) через н.п. Красина, Стрельцы до точки № 19;

западная граница:

от точки № 19 (N53.13882 E38.15891), расположенной на автодороге Ефремов - Красавка (кадастровый номер 71:08:010401), линия границы проходит по автодороге Ефремов - Красавка (кадастровый номер 71:08:010401) через н. п. Покровка, Чернятино, Заречье, Северная Звезда, Первомайский, Бол. Плоты до точки № 1.

Тормасовский участок о/х Ефремовской ассоциации охотников и рыболовов
Ефремовского района
Площадь 24609 га
Масштаб 1:150000



Болоховский участок «Киреевское» о/х ТРООО и Р Киреевского района
Тульской области (площадь 26639 га).

Северная граница:

от точки № 1 (N54.11873 E37.82300), расположенной на железной дороге Тула – Узловая (кадастровый номер 71:12:020323), линия границы проходит по железной дороге Тула – Узловая (кадастровый номер 71:12:020323) через н.п. Нов. Село, Красная до точки № 2;

от точки № 2 (N54.11265 E37.90301), расположенной на автодороге Красная – Советский (кадастровый номер 71:12:020122), линия границы проходит по автодороге Красная – Советский (кадастровый номер 71:12:020122) через н.п. Красная, Куракино до точки № 3;

от точки № 3 (N54.11850 E37.90799), расположенной на автодороге Красная – Советский (кадастровый номер 71:12:020122), линия границы проходит в северо-восточном направлении до точки № 4;

от точки № 4 (N54.12075 E37.91067), расположенной на среднем течении р. Шат, линия границы проходит по среднему течению р. Шат до точки № 5;

от точки № 5 (N54.12030 E38.03394), расположенной на среднем течении р. Шат, линия границы проходит в юго-восточном направлении до точки № 6;

от точки № 6 (N54.11422 E38.04083) линия границы проходит в южном направлении до точки № 7;

от точки № 7 (N54.09847 E38.03432) линия границы проходит в восточном направлении до точки № 8;

от точки № 8 (N54.09757 E38.04887) линия границы проходит в южном направлении до точки № 9;

от точки № 9 (N54.09285 E38.04849), расположенной на грунтовой дороге, линия границы проходит в северо-восточном направлении до точки № 10;

от точки № 10 (N54.09892 E38.06763) линия границы проходит в южном направлении до точки № 11;

от точки № 11 (N54.09037 E38.07337) линия границы проходит в северо-восточном направлении до точки № 12;

от точки № 12 (N54.09307 E38.08141) линия границы проходит в общем восточном направлении через точку № 13 (N54.09150 E38.08945) до точки № 14;

от точки № 14 (N54.09217 E38.09940) линия границы проходит в юго-восточном направлении до точки № 15;

восточная граница:

от точки № 15 (N54.07665 E38.11356), расположенной на территории н.п. Маклец, линия границы проходит в западном направлении до точки № 16;

от точки № 16 (N54.07485 E38.09978) линия границы проходит в северо-западном направлении до точки № 17;

от точки № 17 (N54.08047 E38.09519) линия границы проходит в западном направлении до точки № 18;

от точки № 18 (N54.08205 E38.08141) линия границы проходит в южном направлении до точки № 19;

от точки № 19 (N54.07597 E38.07911) линия границы проходит в общем западном направлении через точку № 20 (N54.07665 E38.06150) до точки № 21;

от точки № 21 (N54.07935 E38.04466), расположенной на автодороге Венев – Богородицк (кадастровый номер 71:12:030110), линия границы проходит по автодороге Венев – Богородицк (кадастровый номер 71:12:030110) через н.п. Александровка до точки № 22;

от точки № 22 (N54.04740 E38.02858), расположенной на автодороге Венев – Богородицк (кадастровый номер 71:12:030110), линия границы проходит в юго-восточном направлении до точки № 23;

от точки № 23 (N54.03885 E38.03508) линия границы проходит в восточном направлении до точки № 24;

от точки № 24 (N54.04020 E38.04121) линия границы проходит в южном направлении до точки № 25;

от точки № 25 (N54.03030 E38.04159) линия границы проходит в восточном направлении до точки № 26;

от точки № 26 (N54.02782 E38.05652) линия границы проходит в южном направлении до точки № 27;

от точки № 27 (N54.01725 E38.05231) линия границы проходит в западном направлении до точки № 28;

от точки № 28 (N54.01905 E38.04197) линия границы проходит в южном направлении до точки № 29;

от точки № 29 (N54.00870 E38.03661) линия границы проходит в юго-восточном направлении до точки № 30;

от точки № 30 (N54.00442 E38.04389) линия границы проходит в юго-западном направлении до точки № 31;

от точки № 31 (N53.99790 E38.03011) линия границы проходит в северо-западном направлении до точки № 32;

от точки № 32 (N54.00150 E38.02360) линия границы проходит в общем южном направлении через точку № 33 (N53.99430 E38.02015) до точки № 34;

от точки № 34 (N53.98980 E38.02283) линия границы проходит в юго-восточном направлении до точки № 35;

от точки № 35 (N53.97517 E38.03508) линия границы проходит в восточном направлении до точки № 36;

от точки № 36 (N53.97630 E38.06379) линия границы проходит через н.п. Дубовка в общем юго-западном направлении через точку № 37 (N53.96595 E38.03776) до точки № 38;

от точки № 38 (N53.95942 E38.02934), расположенной на территории н.п. Дубовка, линия границы проходит западном направлении до точки № 39;

юго-западная граница:

от точки № 39 (N53.95897 E38.02015), расположенной на автомобильном мосту через р. Шиворона, линия границы проходит вниз по среднему течению р. Шиворона до точки № 40;

от точки № 40 (N54.06113 E37.74223), расположенной на среднем течении р. Упы, линия границы проходит вниз по среднему течению р. Упы до точки № 41;

от точки № 41 (N54.08115 E37.75103), расположенной на среднем течении р. Упы, линия границы проходит по территории н.п. Фатеево в общем восточном направлении через точку № 42 (N54.08093 E37.75409) до точки № 43;

от точки № 43 (N54.08115 E37.76328), расположенной на автодороге Фатеево – Стар. Вьевка (кадастровый номер 71:12:020124), линия границы проходит по автодороге Фатеево – Стар. Вьевка (кадастровый номер 71:12:020124) через н.п. Красногвардейский до точки № 44;

от точки № 44 (N54.09960 E37.79008), расположенной на автодороге Фатеево – Стар. Вьевка (кадастровый номер 71:12:020124), линия границы проходит в общем северном направлении через точку № 45 (N54.10320 E37.78855) до точки № 46;

от точки № 46 (N54.10545 E37.78893), расположенной на грунтовой дороге, линия границы проходит по грунтовой дороге в северо-восточном направлении до точки № 47;

от точки № 47 (N54.10748 E37.79391) линия границы проходит по грунтовой дороге в общем восточном направлении через точку № 48 (N54.10860 E37.80731) до точки № 49;

от точки № 49 (N54.10973 E37.81305), расположенной на железной дороге Стахановский – Тула (кадастровый номер 71:12:070215), линия границы проходит по железной дороге Стахановский – Тула (кадастровый номер 71:12:070215) через н.п. Нов. Село до точки № 1.

Болоховский уч-ок "Киреевское" о/х ТРООО и Р
Площадь 26639 га
Масштаб 1:150000



Бородинский участок «Киреевское» о/х ТРООО и Р Киреевского района
Тульской области (площадь 23349 га).

Северо-восточная граница:

от точки № 1 (N54.06113 E37.74223), расположенной в устье р. Упы, линия границы проходит вверх по среднему течению р. Шиворона до точки № 2;

от точки № 2 (N53.97335 E37.93113), расположенной на среднем течении р. Шиворона, линия границы проходит по автодороге Быковка - Прогресс (кадастровый номер 71:08:030301) через н.п. Октябрьский, Киреевск, Владимировка, Прогресс, Сеченский до точки № 3;

южная граница:

от точки № 3 (N53.88473 E37.88884), расположенной на автодороге Теплое - Киреевск (кадастровый номер 71:12:040208), линия границы проходит по автодороге Киреевск - Приупский (кадастровый номер 71:12:060212) через н.п. Прогресс, Сеченский до точки № 4;

от точки № 4 (N53.88630 E37.80270), расположенной на автодороге Киреевск - Приупский (кадастровый номер 71:12:060212), линия границы проходит вниз по среднему течению р. Лебягожка до точки № 5;

западная граница:

от точки № 5 (N53.84805 E37.72460), расположенной на среднем течении р. Лебягожка, линия границы проходит по грунтовой дороге в северо-западном направлении до точки № 6;

от точки № 6 (N53.85098 E37.72193), расположенной на грунтовой дороге, линия границы проходит по грунтовой дороге в северном направлении до точки № 7;

от точки № 7 (N53.87415 E37.72078), расположенной на грунтовой дороге, линия границы проходит по территории н.п. Шандрово в северо-западном направлении до точки № 8;

от точки № 8 (N53.87528 E37.71925), расположенной на автодороге Нов. Выселки - Киреевск (кадастровый номер 71:12:060103), линия границы проходит по автодороге Нов. Выселки - Киреевск (кадастровый номер 71:12:060103) до точки № 9;

от точки № 9 (N53.88585 E37.73226), расположенной на автодороге Нов. Выселки - Киреевск (кадастровый номер 71:12:060103), линия границы проходит по грунтовой дороге в западном направлении до точки № 10;

от точки № 10 (N53.88923 E37.69283), расположенной на грунтовой дороге, линия границы проходит в юго-западном направлении до точки № 11;

от точки № 11 (N53.88428 E37.67829), расположенной на русле р. Упы, линия границы проходит вниз по среднему течению р. Упы до точки № 12;

от точки № 12 (N53.89553 E37.71695), расположенной на среднем течении р. Упы, линия границы проходит по акватории Щикинского водохранилища до точки № 13;

от точки № 13 (N53.95246 E37.65609), расположенной на акватории Щикинского водохранилища, линия границы проходит вниз по среднему течению р. Упы до точки № 14;

от точки № 14 (N54.03840 E37.70662), расположенной на среднем течении р. Упы, линия границы проходит в восточном направлении до точки № 15;

от точки № 15 (N54.03750 E37.72461), расположенной на территории н. п. Дубровка, линия границы проходит в северном направлении до точки № 16;

от точки № 16 (N54.04605 E37.72653) линия границы проходит в северо-восточном направлении до точки № 17;

от точки № 17 (N54.05033 E37.73342), расположенной на среднем течении р. Упы, линия границы проходит вниз по среднему течению р. Упы до точки № 1.

Бородинский уч-ок "Киреевское" о/х ТРООО и Р
Площадь 23349 га
Масштаб 1:150000



Октябрьский участок «Киреевское» о/х ТРООО и Р Киреевского района
Тульской области (площадь 16631 га).

Северная граница:

от точки № 1 (N53.97335 E37.93113), расположенной на автодороге Быковка - Прогресс (кадастровый номер 71:08:030301), линия границы проходит вверх по среднему течению р. Шиворона до точки № 2;

восточная граница:

от точки № 2 (N53.95897 E38.02015) линия границы проходит в южном направлении до точки № 3;

от точки № 3 (N53.94862 E38.01632) линия границы проходит в юго-западном направлении до точки № 4;

от точки № 4 (N53.94007 E38.00943) линия границы проходит в южном направлении до точки № 5;

от точки № 5 (N53.93062 E38.01288) линия границы проходит в юго-западном направлении до точки № 6;

от точки № 6 (N53.92230 E38.00254) линия границы проходит в юго-восточном направлении до точки № 7;

от точки № 7 (N53.91330 E38.01594) линия границы проходит в северо-восточном направлении до точки № 8;

от точки № 8 (N53.92072 E38.03048) линия границы проходит в общем юго-восточном направлении через точку № 9 (N53.91510 E38.03623) до точки № 10;

от точки № 10 (N53.88585 E38.07757) линия границы проходит в юго-западном направлении до точки № 11;

от точки № 11 (N53.87032 E38.05728) линия границы проходит в юго-восточном направлении до точки № 12;

от точки № 12 (N53.86830 E38.06532) линия границы проходит в юго-западном направлении до точки № 13;

от точки № 13 (N53.86470 E38.06072) линия границы проходит в юго-восточном направлении до точки № 14;

от точки № 14 (N53.86267 E38.06647) линия границы проходит в южном направлении до точки № 15;

от точки № 15 (N53.85975 E38.06800) линия границы проходит в западном направлении до точки № 16;

от точки № 16 (N53.85997 E38.05613) линия границы проходит в общем юго-западном направлении через точку № 17 (N53.85502 E38.04771) до точки № 18;

от точки № 18 (N53.83050 E38.01249) линия границы проходит в западном направлении, пересекая ручей, впадающий в р. Уперт до точки № 19;

от точки № 19 (N53.82780 E38.00024) линия границы проходит в северо-западном направлении до точки № 20;

от точки № 20 (N53.83050 E37.99028) линия границы проходит в западном направлении до точки № 21;

от точки № 21 (N53.83095 E37.98263) линия границы проходит в южном направлении до точки № 22;

от точки № 22 (N53.82600 E37.98033) линия границы проходит в общем юго-западном направлении через точку № 23 (N53.82330 E37.97574) до точки № 24;

от точки № 24 (N53.81768 E37.96004) линия границы проходит в южном направлении до точки № 25;

от точки № 25 (N53.80800 E37.95659) линия границы проходит в юго-восточном направлении до точки № 26;

от точки № 26 (N53.80013 E37.96463) линия границы проходит в юго-западном направлении до точки № 27;

от точки № 27 (N53.79518 E37.95774) линия границы проходит в южном направлении до точки № 28;

южная граница:

от точки № 28 (N53.78730 E37.95583), расположенной на среднем течении р. Уперт, линия границы проходит вверх по среднему течению р. Уперт до точки № 29;

западная граница:

от точки № 29 (N53.78595 E37.86012), расположенной на автомобильном мосту через р. Уперт, линия границы проходит по автодороге Теплое – Киреевск (кадастровый номер 71:12:040208) через н.п. Слободка, Настасьино, Воротыновка, Кузнецово до точки № 1.

Октябрьский уч-ок "Киреевское" о/х ТРООО и Р
 Площадь 16631 га
 Масштаб 1:150000



Агеевский участок «Суворовское» о/х ТРООО и Р Суворовского района
Тульской области (площадь 26102 га).

Северная граница:

от точки № 1 (N54.22737 E36.26092), расположенной на русле р. Оки, линия границы проходит по административной границе с Калужской областью в юго-восточном направлении до точки № 2;

от точки № 2 (N54.22062 E36.26781) линия границы проходит по административной границе с Калужской областью в восточном направлении до точки № 3;

от точки № 3 (N54.21882 E36.27968) линия границы проходит по административной границе с Калужской областью в северном направлении до точки № 4;

от точки № 4 (N54.22084 E36.28044) линия границы проходит по административной границе с Калужской областью в восточном направлении до точки № 5;

от точки № 5 (N 54.22040 E36.28695) линия границы проходит по административной границе с Калужской областью в южном направлении до точки № 6;

от точки № 6 (N54.21455 E36.28886) линия границы проходит по административной границе с Калужской областью в северо-восточном направлении до точки № 7;

от точки № 7 (N54.22017 E36.30686) линия границы проходит по административной границе с Калужской областью в северном направлении до точки № 8;

от точки № 8 (N54.22355 E36.30647) линия границы проходит по административной границе с Калужской областью в северо-западном направлении до точки № 9;

от точки № 9 (N54.22692 E36.30035) линия границы проходит по административной границе с Калужской областью в северном направлении до точки № 10;

от точки № 10 (N54.23277 E36.30150) линия границы проходит по административной границе с Калужской областью в северо-восточном направлении до точки № 11;

от точки № 11 (N54.23412 E36.30609) линия границы проходит по административной границе с Калужской областью в юго-восточном направлении до точки № 12;

от точки № 12 (N54.21410 E36.33365) линия границы проходит по административной границе с Калужской областью в восточном направлении до точки № 13;

от точки № 13 (N54.21567 E36.34590), расположенной на территории н.п. Варушицы, линия границы проходит по территории н.п. Варушицы в юго-восточном направлении до точки № 14;

от точки № 14 (N54.21072 E36.35241), расположенной на территории н.п. Варушицы, линия границы проходит в северо-восточном направлении до точки № 15;

от точки № 15 (N54.21207 E36.35739) линия границы проходит по административной границе с Калужской областью в юго-восточном направлении до точки № 16;

от точки № 16 (N54.20420 E36.36964) линия границы проходит по административной границе с Калужской областью в восточном направлении до точки № 17;

от точки № 17 (N54.20397 E36.37308) линия границы проходит по административной границе с Калужской областью в северном направлении до точки № 18;

от точки № 18 (N54.21050 E36.37729) линия границы проходит по административной границе с Калужской областью в восточном направлении до точки № 19;

от точки № 19 (N54.21162 E36.38227) линия границы проходит по административной границе с Калужской областью в северном направлении до точки № 20;

от точки № 20 (N54.21455 E36.38304) линия границы проходит по административной границе с Калужской областью в восточном направлении до точки № 21;

от точки № 21 (N54.21545 E36.38801) линия границы проходит по административной границе с Калужской областью в северном направлении до точки № 22;

от точки № 22 (N54.22310 E36.39069) линия границы проходит по административной границе с Калужской областью в восточном направлении до точки № 23;

от точки № 23 (N54.21905 E36.42476) линия границы проходит по административной границе с Калужской областью в южном направлении до точки № 24;

от точки № 24 (N54.21679 E36.42553) линия границы проходит по административной границе с Калужской областью в восточном направлении до точки № 25;

от точки № 25 (N54.21725 E36.43318) линия границы проходит по административной границе с Калужской областью в общем северном направлении через точку № 26 (N54.22377 E36.42897) до точки № 27;

от точки № 27 (N54.22939 E36.43127) линия границы проходит по административной границе с Калужской областью в юго-восточном направлении до точки № 28;

от точки № 28 (N54.22805 E36.43701) линия границы проходит по административной границе с Калужской областью в северо-восточном направлении до точки № 29;

от точки № 29 (N54.23029 E36.44008) линия границы проходит по административной границе с Калужской областью в восточном направлении до точки № 30;

от точки № 30 (N 54.22984 E36.44505) линия границы проходит по административной границе с Калужской областью в северо-восточном направлении до точки № 31;

от точки № 31 (N54.23255 E36.45156) линия границы проходит по административной границе с Калужской областью в северо-западном направлении до точки № 32;

от точки № 32 (N54.23839 E36.44543) линия границы проходит по административной границе с Калужской областью в восточном направлении до точки № 33;

от точки № 33 (N54.24650 E36.47989) линия границы проходит по административной границе с Калужской областью в юго-восточном направлении до точки № 34;

от точки № 34 (N54.24515 E36.48295) линия границы проходит по административной границе с Калужской областью в восточном направлении до точки № 35;

от точки № 35 (N54.24582 E36.48716) линия границы проходит по административной границе с Калужской областью в юго-восточном направлении до точки № 36;

от точки № 36 (N54.24402 E36.48984) линия границы проходит по административной границе с Калужской областью в общем северо-восточном направлении через точку № 37 (N54.24807 E36.49520) до точки № 38;

от точки № 38 (N54.24987 E36.50247), расположенной на грунтовой дороге, линия границы проходит по грунтовой дороге в южном направлении до точки № 39;

от точки № 39 (N54.24160 E36.50840) линия границы проходит по грунтовой дороге в восточном направлении до точки № 40;

от точки № 40 (N54.24115 E36.52256) линия границы проходит по территории н. п. Михайловский в восточном направлении до точки № 41;

от точки № 41 (N54.23845 E36.53634), расположенной на автодороге Михайловский – Дальнерусаново (кадастровый номер 71:18:040201), линия

границы проходит по автодороге Михайловский – Дальнерусаново (кадастровый номер 71:18:040201) через н.п. Михайловский, Юрово, Ханино до точки № 42;

восточная граница:

от точки № 42 (N54.21415 E36.61138), расположенной на автомобильном мосту через р. Черепетка, линия границы проходит вниз по среднему течению р. Черепетка до точки № 43;

от точки № 43 (N54.15160 E36.57768) линия границы проходит вверх по среднему течению р. Черепеть до точки № 44;

от точки № 44 (N54.15160 E36.57998), расположенной на автодороге Суворов – Андреевка (кадастровый номер 71:18:041001), линия границы проходит по автодороге Суворов – Андреевка (кадастровый номер 71:18:041001) через н. п. Марково до точки № 45;

от точки № 45 (N54.13900 E36.57232), расположенной на автодороге Суворов – Андреевка (кадастровый номер 71:18:041001), линия границы проходит через н. п. Андреевка в юго-западном направлении до точки № 46;

от точки № 46 (N54.13630 E36.57041), расположенной на грунтовой дороге, линия границы проходит по грунтовой дороге в юго-восточном направлении до точки № 47;

от точки № 47 (N54.12865 E36.59797) линия границы проходит в западном направлении до точки № 48;

от точки № 48 (N54.12527 E36.58228) линия границы проходит в южном направлении до точки № 49;

от точки № 49 (N54.11807 E36.58151) линия границы проходит в юго-западном направлении до точки № 50;

от точки № 50 (N54.11470 E36.57424) линия границы проходит в юго-восточном направлении до точки № 51;

от точки № 51 (N54.10120 E36.58534) линия границы проходит в западном направлении до точки № 52;

от точки № 52 (N54.09917 E36.57156) линия границы проходит в южном направлении до точки № 53;

от точки № 53 (N54.09175 E36.56696) линия границы проходит в восточном направлении до точки № 54;

от точки № 54 (N54.09265 E36.58802) линия границы проходит в южном направлении до точки № 55;

южная граница:

от точки № 55 (N54.08927 E36.58802) линия границы проходит в западном направлении до точки № 56;

от точки № 56 (N54.08792 E36.57577) линия границы проходит в юго-западном направлении до точки № 57;

от точки № 57 (N54.07600 E36.55088), расположенной на автодороге Одоев – Суворов (кадастровый номер 71:18:041001), линия границы проходит по автодороге Одоев – Суворов (кадастровый номер 71:18:041001) через н.п. Платово до точки № 58;

от точки № 58 (N54.11177 E36.51222), расположенной на автодороге Одоев – Суворов (кадастровый номер 71:18:041001), линия границы проходит через н.п. Суворов в западном направлении до точки № 59;

от точки № 59 (N54.10952 E36.50227) линия границы проходит через н.п. Суворов в юго-западном направлении до точки № 60;

от точки № 60 (N54.10660 E36.49882) линия границы проходит через н.п. Суворов в юго-восточном направлении до точки № 61;

от точки № 61 (N54.10390 E36.50227) линия границы проходит через н.п. Суворов в юго-западном направлении до точки № 62;

от точки № 62 (N54.09805 E36.49767) линия границы проходит через н.п. Суворов в северо-западном направлении до точки № 63;

от точки № 63 (N54.10097 E36.48580) линия границы проходит в северном направлении до точки № 64;

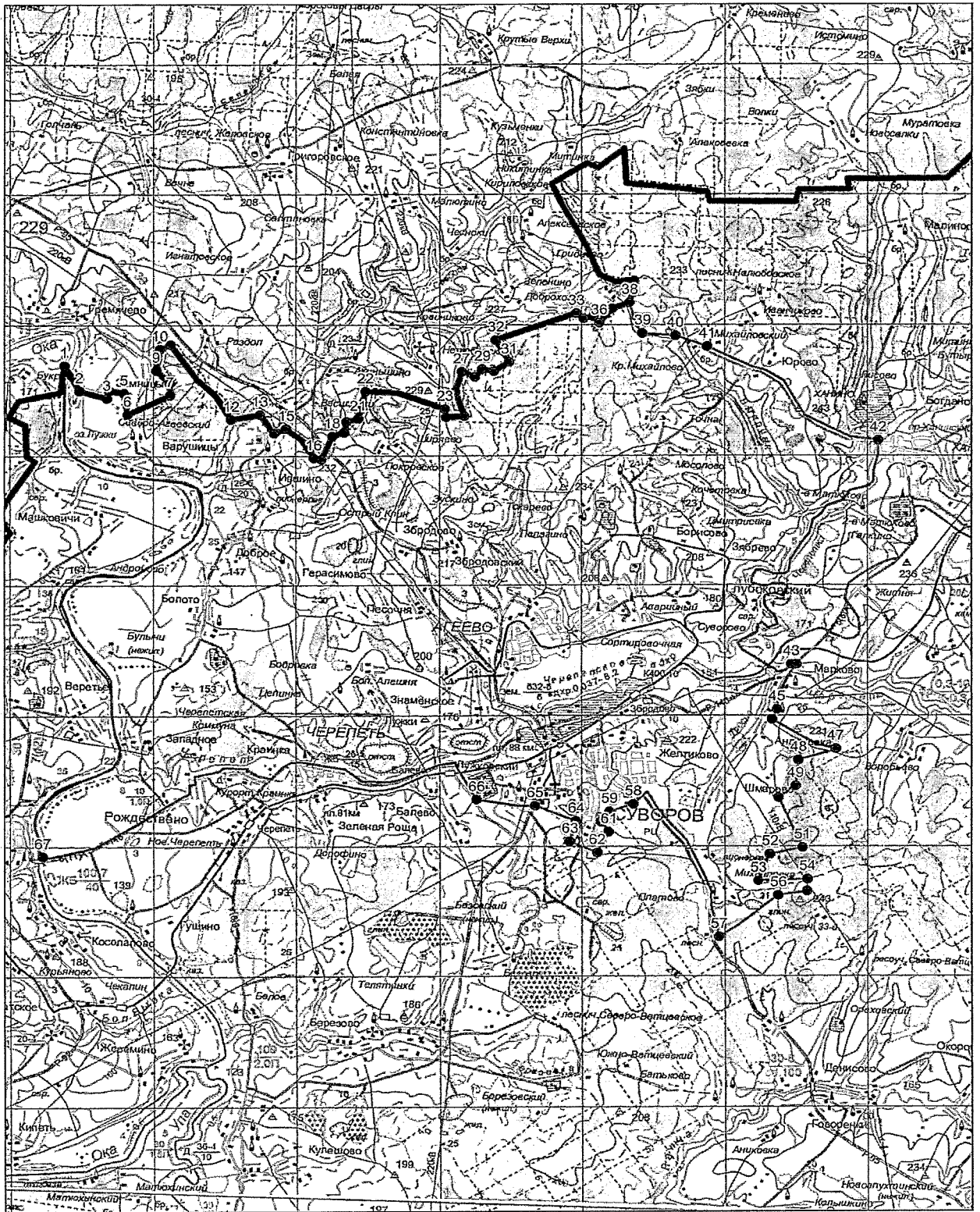
от точки № 64 (N54.10660 E36.48810) линия границы проходит в общем западном направлении через точку № 65 (N54.11042 E36.47011) до точки № 66;

от точки № 66 (N54.11155 E36.44484), расположенной на автодороге Суворов – Чекалин (кадастровый номер 71:18:020401) линия границы проходит по автодороге Суворов – Чекалин (кадастровый номер 71:18:020401) через н.п. Балево, Черепеть, Краинка, Рождествено до точки № 67;

западная граница:

от точки № 67 (N54.09198 E36.26070), расположенной на автомобильном мосту через р. Оку, линия границы проходит вниз по среднему течению р. Оки до точки № 1 через точки № 1.

Агеевский уч-ок "Суворовское" о/х ТРООО и Р
Площадь 26102 га
Масштаб 1:150000



Новослободской участок «Суворовское» о/х ТРООО и Р Суворовского района Тульской области (площадь 11083 га).

Северная граница:

от точки № 1 (N53.98707 E36.09478) линия границы проходит по административной границе с Калужской областью в северном направлении до точки № 2;

от точки № 2 (N53.99945 E36.09937) линия границы проходит по административной границе с Калужской областью в западном направлении до точки № 3;

от точки № 3 (N53.99967 E36.09325) линия границы проходит по административной границе с Калужской областью в северном направлении до точки № 4;

от точки № 4 (N54.00440 E36.09325) линия границы проходит по административной границе с Калужской областью в восточном направлении до точки № 5;

от точки № 5 (N54.00620 E36.12885) линия границы проходит по административной границе с Калужской областью в северном направлении до точки № 6;

от точки № 6 (N54.01205 E36.13191) линия границы проходит по административной границе с Калужской областью в северо-западном направлении до точки № 7;

от точки № 7 (N54.01475 E36.12004) линия границы проходит по административной границе с Калужской областью в северо-восточном направлении до точки № 8;

от точки № 8 (N54.01970 E36.12808) линия границы проходит по административной границе с Калужской областью в северном направлении до точки № 9;

от точки № 9 (N54.02600 E36.12693) линия границы проходит по административной границе с Калужской областью в северо-восточном направлении до точки № 10;

от точки № 10 (N54.02825 E36.13229) линия границы проходит по административной границе с Калужской областью в северо-западном направлении до точки № 11;

от точки № 11 (N54.03230 E36.12540) линия границы проходит по административной границе с Калужской областью в общем северо-восточном направлении через точку № 12 (N54.03567 E36.13497) до точки № 13;

от точки № 13 (N54.04107 E36.14225) линия границы проходит по административной границе с Калужской областью в северном направлении до точки № 14;

от точки № 14 (N54.04805 E36.13842) линия границы проходит по административной границе с Калужской областью в северо-восточном направлении до точки № 15;

от точки № 15 (N54.05502 E36.15105) линия границы проходит по административной границе с Калужской областью в восточном направлении до точки № 16;

от точки № 16 (N54.05232 E36.17096) линия границы проходит по административной границе с Калужской областью в северо-восточном направлении до точки № 17;

от точки № 17 (N54.05525 E36.17785) линия границы проходит по административной границе с Калужской областью в восточном направлении до точки № 18;

от точки № 18 (N54.05570 E36.18857) линия границы проходит по административной границе с Калужской областью через н.п. Мыжбор в северном направлении до точки № 19;

от точки № 19 (N54.06177 E36.18627) линия границы проходит по административной границе с Калужской областью в восточном направлении до точки № 20;

от точки № 20 (N54.06177 E36.19393) линия границы проходит по административной границе с Калужской областью в юго-восточном направлении до точки № 21;

от точки № 21 (N54.05930 E36.19929) линия границы проходит по административной границе с Калужской областью в северо-восточном направлении до точки № 22;

от точки № 22 (N54.06740 E36.21077) линия границы проходит по административной границе с Калужской областью в юго-восточном направлении до точки № 23.

от точки № 23 (N54.06357 E36.21843) линия границы проходит по административной границе с Калужской областью в северо-восточном направлении, пересекая р. Верх. Варка до точки № 24;

от точки № 24 (N54.07010 E36.22876) линия границы проходит по административной границе с Калужской областью в северо-западном направлении до точки № 25;

от точки № 25 (N54.07550 E36.21345) линия границы проходит по административной границе с Калужской областью в восточном направлении до точки № 26;

от точки № 26 (N54.07482 E36.22340) линия границы проходит по административной границе с Калужской областью в северо-западном направлении до точки № 27;

от точки № 27 (N54.08742 E36.21345) линия границы проходит по административной границе с Калужской областью в восточном направлении до точки № 28;

от точки № 28 (N54.08787 E36.22302) линия границы проходит по административной границе с Калужской областью в юго-восточном направлении до точки № 29;

от точки № 29 (N54.08652 E36.22646) линия границы проходит по административной границе с Калужской областью в восточном направлении до точки № 30;

от точки № 30 (N54.08675 E36.23489) линия границы проходит по административной границе с Калужской областью в северном направлении до точки № 31;

от точки № 31 (N54.08967 E36.23374) линия границы проходит по административной границе с Калужской областью в северо-западном направлении до точки № 32;

от точки № 32 (N54.09237 E36.22493) линия границы проходит по административной границе с Калужской областью в западном направлении до точки № 33;

от точки № 33 (N54.09232 E36.21701) линия границы проходит в северо-восточном направлении до точки № 34;

от точки № 34 (N54.10182 E36.23642) линия границы проходит по руслу ручья, впадающего в р. Оку, до точки № 35;

от точки № 35 (N54.10340 E36.24484) линия границы проходит по территории н.п. Самарово в северо-восточном направлении до точки № 36;

от точки № 36 (N54.10542 E36.24867) линия границы проходит по автодороге до точки № 37;

восточная граница:

от точки № 37 (N54.10655 E36.26015), расположенной на русле р. Оки, линия границы проходит вверх по руслу р. Оки до точки № 38;

южная граница:

от точки № 38 (N53.97318 E36.18605), расположенной на среднем течении р. Оки, линия границы проходит через н.п. Сальково в северо-западном направлении до точки № 39;

от точки № 39 (N53.97408 E36.17916) линия границы проходит по административной границе с Белевским районом в юго-западном направлении до точки № 40;

от точки № 40 (N53.97025 E36.17112) линия границы проходит по административной границе с Белевским районом в северном направлении до точки № 41;

от точки № 41 (N53.98218 E36.16882) линия границы проходит по административной границе с Белевским районом в западном направлении до точки № 42;

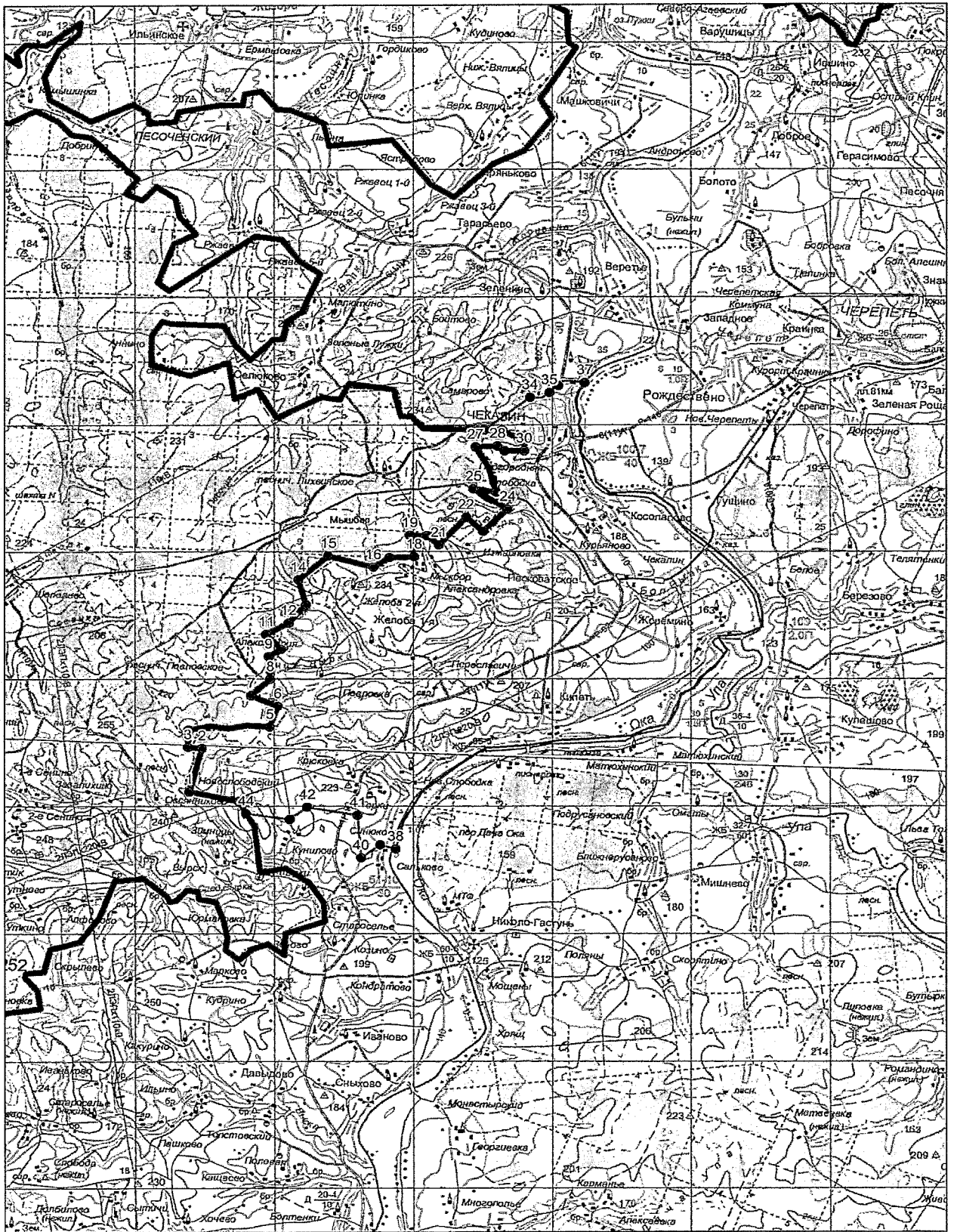
от точки № 42 (N53.98398 E36.14662) линия границы проходит по административной границе с Белевским районом в юго-западном направлении до точки № 43;

от точки № 43 (N53.98038 E36.13934) линия границы проходит по административной границе с Белевским районом в западном направлении до точки № 44;

от точки № 44 (N53.98154 E36.12003) линия границы проходит по административной границе с Калужской областью в северо-западном направлении до точки № 45;

от точки № 45 (N53.98482 E36.11660) линия границы проходит по административной границе с Калужской областью в западном направлении до точки № 1.

Новослободской уч-ок "Суворовское" о/х ТРООО и Р
Площадь 11083 га
Масштаб 1:150000



Тарасьевский участок «Суворовское» о/х ТРООО и Р
Суворовского района Тульской области (площадь 12643 га).

Северная граница:

от точки № 1 (N54.20285 E36.03161) линия границы проходит по административной границе с Калужской областью в южном направлении до точки № 2;

от точки № 2 (N54.19970 E36.03123) линия границы проходит по административной границе с Калужской областью в общем юго-западном направлении через точку № 3 (N54.19497 E36.02281) до точки № 4;

от точки № 4 (N54.18732 E36.01707) линия границы проходит через н.п. Камышинка в южном направлении до точки № 5;

от точки № 5 (N54.18080 E36.01975) линия границы проходит по административной границе с Калужской областью в юго-восточном направлении до точки № 6;

от точки № 6 (N54.17517 E36.03812) линия границы проходит по административной границе с Калужской областью в северо-восточном направлении до точки № 7;

от точки № 7 (N54.18035 E36.05650) линия границы проходит по административной границе с Калужской областью в юго-восточном направлении до точки № 8;

от точки № 8 (N54.17810 E36.06300) линия границы проходит по административной границе с Калужской областью в южном направлении до точки № 9;

от точки № 9 (N54.17517 E36.06377) линия границы проходит по административной границе с Калужской областью в восточном направлении до точки № 10;

от точки № 10 (N54.17585 E36.07525) линия границы проходит по административной границе с Калужской областью в северном направлении до точки № 11;

от точки № 11 (N54.17877 E36.07679) линия границы проходит по административной границе с Калужской областью в общем восточном направлении через точку № 12 (N54.18102 E36.09439) до точки № 13;

от точки № 13 (N54.18124 E36.10473) линия границы проходит по административной границе с Калужской областью в северном направлении до точки № 14;

от точки № 14 (N54.18440 E36.10550) линия границы проходит по административной границе с Калужской областью в восточном направлении до точки № 15;

от точки № 15 (N54.18530 E36.11239) линия границы проходит по административной границе с Калужской областью в юго-восточном направлении до точки № 16;

от точки № 16 (N54.18035 E36.12004) линия границы проходит по административной границе с Калужской областью в общем восточном направлении через точку № 17 (N54.18035 E36.12579) до точки № 18;

от точки № 18 (N54.17697 E36.14072) линия границы проходит по административной границе с Калужской областью в южном направлении до точки № 19;

от точки № 19 (N54.17067 E36.14339) линия границы проходит по административной границе с Калужской областью в восточном направлении до точки № 20;

от точки № 20 (N54.17292 E36.17096) линия границы проходит по административной границе с Калужской областью в юго-восточном направлении до точки № 21;

от точки № 21 (N54.15740 E36.19929) линия границы проходит по административной границе с Калужской областью в общем северо-восточном направлении через точки № 22 (N54.16730 E36.21613), № 23 (N54.17112 E36.22915) до точки № 24;

от точки № 24 (N54.18080 E36.24101) линия границы проходит по административной границе с Калужской областью в юго-западном направлении до точки № 25;

от точки № 25 (N54.18597 E36.23527) линия границы проходит по административной границе с Калужской областью в северо-восточном направлении до точки № 26;

от точки № 26 (N54.20082 E36.25020) линия границы проходит по административной границе с Калужской областью в северо-западном направлении до точки № 27;

от точки № 27 (N54.20217 E36.24675) линия границы проходит по административной границе с Калужской областью в северном направлении до точки № 28;

от точки № 28 (N54.21072 E36.24561) линия границы проходит по административной границе с Калужской областью в западном направлении до точки № 29;

от точки № 29 (N54.21274 E36.23833) линия границы проходит по административной границе с Калужской областью в северо-восточном направлении до точки № 30;

от точки № 30 (N54.21725 E36.24216) линия границы проходит по административной границе с Калужской областью в восточном направлении до точки № 31;

от точки № 31 (N54.21995 E36.25977) линия границы проходит по административной границе с Калужской областью в северном направлении до точки № 32;

восточная граница:

от точки № 32 (N54.22737 E36.26092), расположенной на русле р. Оки,

линия границы проходит вверх по руслу р. Оки до точки № 33;

южная граница:

от точки № 33 (N54.10655 E36.26015), расположенной на среднем течении р. Оки, линия границы проходит через н.п. Чекалин до точки № 34;

от точки № 34 (N54.10182 E36.23642) линия границы проходит в юго-западном направлении до точки № 35;

западная граница:

от точки № 35 (N54.09237 E36.22493) линия границы проходит по административной границе с Калужской областью в западном направлении до точки № 36;

от точки № 36 (N54.09215 E36.19010) линия границы проходит по административной границе с Калужской областью в северо-западном направлении до точки № 37;

от точки № 37 (N54.09530 E36.18474) линия границы проходит по административной границе с Калужской областью в западном направлении до точки № 38;

от точки № 38 (N54.09530 E36.18014) линия границы проходит по административной границе с Калужской областью в северном направлении до точки № 39;

от точки № 39 (N54.10272 E36.17632) линия границы проходит по административной границе с Калужской областью в западном направлении до точки № 40;

от точки № 40 (N54.10385 E36.15679) линия границы проходит по административной границе с Калужской областью в южном направлении до точки № 41;

от точки № 41 (N54.09935 E36.15297) линия границы проходит по административной границе с Калужской областью в западном направлении до точки № 42;

от точки № 42 (N54.09980 E36.14531) линия границы проходит по административной границе с Калужской областью в юго-западном направлении до точки № 43;

от точки № 43 (N54.09350 E36.12579) линия границы проходит по административной границе с Калужской областью в северо-западном направлении до точки № 44;

от точки № 44 (N54.10137 E36.11698) линия границы проходит по административной границе с Калужской областью в юго-западном направлении до точки № 45;

от точки № 45 (N54.09845 E36.10703) линия границы проходит по административной границе с Калужской областью в северном направлении до точки № 46;

от точки № 46 (N54.10857 E36.10358) линия границы проходит по административной границе с Калужской областью в общем западном направлении через точку № 47 (N54.10452 E36.08674) до точки № 48;

от точки № 48 (N54.10699 E36.06951) линия границы проходит по административной границе с Калужской областью в северном направлении до точки № 49;

от точки № 49 (N54.11532 E36.06913) линия границы проходит по административной границе с Калужской областью в северо-восточном направлении до точки № 50;

от точки № 50 (N54.11937 E36.07372) линия границы проходит по административной границе с Калужской областью в восточном направлении до точки № 51;

от точки № 51 (N54.11892 E36.10090) линия границы проходит по административной границе с Калужской областью в юго-восточном направлении до точки № 52;

от точки № 52 (N54.10947 E36.11315) линия границы проходит по административной границе с Калужской областью в северо-восточном направлении до точки № 53;

от точки № 53 (N54.11554 E36.12272) линия границы проходит по административной границе с Калужской областью в восточном направлении до точки № 54;

от точки № 54 (N54.11577 E36.12693) линия границы проходит по административной границе с Калужской областью в северном направлении до точки № 55;

от точки № 55 (N54.12072 E36.12846) линия границы проходит по административной границе с Калужской областью в северо-восточном направлении до точки № 56;

от точки № 56 (N54.12342 E36.13459) линия границы проходит по административной границе с Калужской областью в северном направлении до точки № 57;

от точки № 57 (N54.13445 E36.14186) линия границы проходит по административной границе с Калужской областью в северо-западном направлении до точки № 58;

от точки № 58 (N54.14367 E36.12464) линия границы проходит по административной границе с Калужской областью в западном направлении до точки № 59;

от точки № 59 (N54.14435 E36.11277), расположенной на территории н.п. Ржавец, линия границы проходит по административной границе с Калужской областью в юго-западном направлении до точки № 60;

от точки № 60 (N54.12815 E36.07602) линия границы проходит по административной границе с Калужской областью в северо-западном направлении до точки № 61;

от точки № 61 (N54.13040 E36.07066) линия границы проходит по административной границе с Калужской областью в северном направлении до точки № 62;

от точки № 62 (N54.14142 E36.07717) линия границы проходит по административной границе с Калужской областью в северо-восточном направлении до точки № 63;

от точки № 63 (N54.14435 E36.08674) линия границы проходит по административной границе с Калужской областью в северном направлении до точки № 64;

от точки № 64 (N54.15425 E36.07679) линия границы проходит по административной границе с Калужской областью в северо-западном направлении до точки № 65;

от точки № 65 (N54.15740 E36.06836) линия границы проходит по административной границе с Калужской областью в юго-западном направлении до точки № 66;

от точки № 66 (N54.15335 E36.06224) линия границы проходит по административной границе с Калужской областью в западном направлении до точки № 67;

от точки № 67 (N54.15514 E36.05496) линия границы проходит по административной границе с Калужской областью в северо-восточном направлении до точки № 68;

от точки № 68 (N54.15942 E36.05994) линия границы проходит по административной границе с Калужской областью через н.п. Добринка в северо-западном направлении до точки № 69;

от точки № 69 (N54.17067 E36.03850) линия границы проходит по административной границе с Калужской областью в западном направлении до точки № 70;

от точки № 70 (N54.17112 E36.03008) линия границы проходит по административной границе с Калужской областью в северо-западном направлении до точки № 71;

от точки № 71 (N54.17765 E36.01400) линия границы проходит по административной границе с Калужской областью в юго-западном направлении до точки № 72;

от точки № 72 (N54.17382 E36.00290) линия границы проходит по административной границе с Калужской областью в восточном направлении до точки № 73;

от точки № 73 (N54.17540 E35.98453) линия границы проходит по административной границе с Калужской областью в юго-западном направлении до точки № 74;

от точки № 74 (N54.17112 E35.97879) линия границы проходит по административной границе с Калужской областью в западном направлении до точки № 75;

от точки № 75 (N54.17112 E35.97304) линия границы проходит по административной границе с Калужской областью в северо-западном направлении до точки № 76;

от точки № 76 (N54.17427 E35.96807) линия границы проходит по административной границе с Калужской областью в северо-восточном направлении до точки № 77;

от точки № 77 (N54.18012 E35.97381) линия границы проходит по административной границе с Калужской областью в восточном направлении до точки № 78;

от точки № 78 (N54.18282 E35.98759) линия границы проходит по административной границе с Калужской областью в северном направлении до точки № 79;

от точки № 79 (N54.19205 E35.98529) линия границы проходит по административной границе с Калужской областью в северо-восточном направлении до точки № 80;

от точки № 80 (N54.19542 E35.99333) линия границы проходит по административной границе с Калужской областью в юго-восточном направлении до точки № 81;

от точки № 81 (N54.19024 E36.00596) линия границы проходит по административной границе с Калужской областью в северном направлении до точки № 82;

от точки № 82 (N54.19362 E36.00443) линия границы проходит по административной границе с Калужской областью в северо-восточном направлении до точки № 83;

от точки № 83 (N54.19610 E36.00826) линия границы проходит по административной границе с Калужской областью в восточном направлении до точки № 84;

от точки № 84 (N54.19610 E36.01707) линия границы проходит по административной границе с Калужской областью в северо-восточном направлении до точки № 1.

Тарасьевский уч-ок "Суворовское" о/х ТРООО и Р
Площадь 12643 га
Масштаб 1:150000



РаKITинский участок «Узловское» о/х ТРООО и Р Узловского района
Тульской области (площадь 24581 га)

Северная граница:

от точки № 1 (N53.89957 E38.25405) линия границы проходит в восточном направлении до точки № 2;

от точки № 2 (N53.89710 E38.27204) линия границы проходит в северо-восточном направлении до точки № 3;

от точки № 3 (N53.91082 E38.28430) линия границы проходит в восточном направлении до точки № 4;

от точки № 4 (N53.90902 E38.30382) линия границы проходит в северо-восточном направлении до точки № 5;

от точки № 5 (N53.92162 E38.32143) линия границы проходит в восточном направлении до точки № 6;

от точки № 6 (N53.92927 E38.41714) линия границы проходит в общем северном направлении через точку № 7 (N53.94434 E38.42786) до точки № 8;

от точки № 8 (N53.94434 E38.42786), расположенной на автодороге Донской – Кимовск (кадастровый номер 71:20:030401), линия границы проходит по автодороге Донской – Кимовск (кадастровый номер 71:20:030401) до точки № 9;

восточная граница:

от точки № 9 (N53.96932 E38.44202), расположенной на автодороге Донской – Кимовск (кадастровый номер 71:20:030401), линия границы проходит вниз по среднему течению р. Дон до точки № 10;

от точки № 10 (N53.90722 E38.45618), расположенной на среднем течении р. Дон, линия границы проходит в северо-восточном направлении до точки № 11;

от точки № 11 (N53.91262 E38.47073) линия границы проходит в общем юго-восточном направлении через точку № 12 (N53.90002 E38.48374) до точки № 13;

от точки № 13 (N53.89124 E38.49140) линия границы проходит в юго-западном направлении до точки № 14;

от точки № 14 (N53.87932 E38.47877), расположенной на среднем течении р. Дон, линия границы проходит вниз по среднему течению р. Дон до точки № 15;

от точки № 15 (N53.76434 E38.49407), расположенной на среднем течении р. Дон, линия границы проходит по административной границе с Кимовским районом в западном направлении до точки № 16;

от точки № 16 (N53.76119 E38.47953) линия границы проходит в общем юго-западном направлении через точки № 17 (N53.75084 E38.47225), № 18 (N53.74274 E38.45770), № 19 (N53.73869 E38.44546) до точки № 20;

юго-западная граница:

от точки № 20 (N53.73419 E38.42440) линия границы проходит по административной границе с Богородицким районом в северо-западном направлении до точки № 21;

от точки № 21 (N53.73644 E38.42019) линия границы проходит по административной границе с Богородицким районом в северо-восточном направлении до точки № 22;

от точки № 22 (N53.74904 E38.43129) линия границы проходит по административной границе с Богородицким районом в северном направлении до точки № 23;

от точки № 23 (N53.76389 E38.42134) линия границы проходит по административной границе с Богородицким районом в западном направлении до точки № 24;

от точки № 24 (N53.77357 E38.35970) линия границы проходит по административной границе с Богородицким районом в северо-западном направлении до точки № 25;

от точки № 25 (N53.77762 E38.35205) линия границы проходит по административной границе с Богородицким районом в западном направлении до точки № 26;

от точки № 26 (N53.77672 E38.33903) линия границы проходит по административной границе с Богородицким районом в северном направлении до точки № 27;

от точки № 27 (N53.78370 E38.33559) линия границы проходит по административной границе с Богородицким районом в северо-западном направлении до точки № 28;

от точки № 28 (N53.78685 E38.32831) линия границы проходит по административной границе с Богородицким районом в северном направлении до точки № 29;

от точки № 29 (N53.79112 E38.33023) линия границы проходит по административной границе с Богородицким районом в северо-западном направлении до точки № 30;

от точки № 30 (N53.79517 E38.32678) линия границы проходит по административной границе с Богородицким районом в северо-восточном направлении до точки № 31;

от точки № 31 (N53.81204 E38.34669) линия границы проходит по административной границе с Богородицким районом в северном направлении до точки № 32;

от точки № 32 (N53.82374 E38.34937) линия границы проходит по административной границе с Богородицким районом в северо-западном направлении до точки № 33;

от точки № 33 (N53.82869 E38.34172) линия границы проходит по административной границе с Богородицким районом в северном направлении до точки № 34;

от точки № 34 (N53.82869 E38.34172) линия границы проходит по административной границе с Богородицким районом в западном направлении до точки № 35;

от точки № 35 (N53.84287 E38.33674) линия границы проходит по административной границе с Богородицким районом в северном направлении до точки № 36;

от точки № 36 (N53.85052 E38.33444) линия границы проходит по административной границе с Богородицким районом в западном направлении до точки № 37;

от точки № 37 (N53.85142 E38.31798) линия границы проходит по административной границе с Богородицким районом в южном направлении до точки № 38;

от точки № 38 (N53.84152 E38.31454), расположенной на автодороге Саламатовка – Богородицк (кадастровый номер 71:11:020501), линия границы проходит по автодороге Саламатовка – Богородицк (кадастровый номер 71:11:020501) до точки № 39;

от точки № 39 (N53.84557 E38.28850), расположенной на автодороге Саламатовка – Богородицк (кадастровый номер 71:11:020501), линия границы проходит по административной границе с Богородицким районом в северо-западном направлении до точки № 40;

от точки № 40 (N53.85592 E38.28046) линия границы проходит по административной границе с Богородицким районом в западном направлении до точки № 41;

от точки № 41 (N53.85412 E38.27319) линия границы проходит по административной границе с Богородицким районом в юго-восточном направлении до точки № 42;

от точки № 42 (N53.84714 E38.27893), расположенной на автодороге Саламатовка – Богородицк (кадастровый номер 71:11:020501), линия границы проходит по автодороге Саламатовка – Богородицк (кадастровый номер 71:11:020501) до точки № 43;

от точки № 43 (N53.85097 E38.23223), расположенной на автодороге Саламатовка – Богородицк (кадастровый номер 71:11:020501), линия границы проходит по автодороге Новоугольный – Богородицк через н. п. Ивановка, Тургеневский до точки № 1.

Ракитинский уч-ок "Узловское" о/х ТРООО и Р

Площадь 24581 га

Масштаб 1:150000



Узловский участок «Узловское» о/х ТРООО и Р Узловского района Тульской области (площадь 25723 га).

Северная граница:

от точки № 1 (N54.07935 E38.04466), расположенной на автодороге Богородицк – Венев (кадастровый номер 71:04:020101), линия границы проходит по административной границе с Киреевским районом в восточном направлении до точки № 2;

от точки № 2 (N54.07597 E38.07911) линия границы проходит по административной границе с Киреевским районом в северном направлении до точки № 3;

от точки № 3 (N54.08205 E38.08141) линия границы проходит по административной границе с Киреевским районом в восточном направлении до точки № 4;

от точки № 4 (N54.08047 E38.09519), расположенной на автодороге Болехово – Новомосковск (кадастровый номер 71:12:020108), линия границы проходит по административной границе с Киреевским районом в юго-восточном направлении до точки № 5;

от точки № 5 (N54.07485 E38.09978) линия границы проходит через н.п. Маклец в общем восточном направлении через точку № 6 (N54.07665 E38.11356) до точки № 7;

от точки № 7 (N54.07507 E38.12696) линия границы проходит по административной границе с Новомосковским районом в юго-восточном направлении до точки № 8;

от точки № 8 (N54.06675 E38.13538), расположенной на железной дороге Новомосковск – Бруснянский (кадастровый номер 71:20:010801), линия границы проходит по административной границе с Новомосковским районом в юго-западном направлении до точки № 9;

от точки № 9 (N54.05932 E38.12313) линия границы проходит по административной границе с Новомосковским районом в южном направлении до точки № 10;

от точки № 10 (N54.03885 E38.13653) линия границы проходит через н.п. Шаховское в юго-западном направлении до точки № 11;

от точки № 11 (N54.03637 E38.12964) линия границы проходит по административной границе с Новомосковским районом в юго-восточном направлении до точки № 12;

от точки № 12 (N54.02827 E38.13921) линия границы проходит по административной границе с Новомосковским районом в северо-восточном направлении до точки № 13;

от точки № 13 (N54.03525 E38.15031) линия границы проходит по административной границе с Новомосковским районом в юго-восточном направлении до точки № 14;

от точки № 14 (N54.03165 E38.15491) линия границы проходит по административной границе с Новомосковским районом в северо-восточном направлении до точки № 15;

от точки № 15 (N54.03277 E38.15874) линия границы проходит по административной границе с Новомосковским районом в юго-восточном направлении до точки № 16;

от точки № 16 (N54.02737 E38.17941) линия границы проходит по административной границе с Новомосковским районом в северном направлении до точки № 17;

от точки № 17 (N54.03052 E38.18056) линия границы проходит по административной границе с Новомосковским районом в восточном направлении до точки № 18;

от точки № 18 (N54.02220 E38.21271), расположенной на территории н.п. Каменецкий, линия границы проходит в общем юго-западном направлении через точку № 19 (N54.00642 E38.17307) до точки № 20;

от точки № 20 (N53.99652 E38.14092), расположенной на железной дороге Узловая – Брусянский, линия границы проходит по на железной дороге Узловая – Брусянский до точки № 21;

от точки № 21 (N54.00777 E38.09536), расположенной на железной дороге Узловая – Брусянский, линия границы проходит через н.п. Брусянский в западном направлении до точки № 22;

от точки № 22 (N54.00507 E38.07775) линия границы проходит через н.п. Брусянский в южном направлении до точки № 23;

от точки № 23 (N53.98685 E38.08196), расположенной на территории н.п. Брусянка, линия границы проходит в юго-восточном направлении до точки № 24;

от точки № 24 (N53.97807 E38.09613) линия границы проходит в южном направлении до точки № 25;

от точки № 25 (N53.96007 E38.10799) линия границы проходит через н.п. Заварзино в западном направлении до точки № 26;

от точки № 26 (N53.95895 E38.08847) линия границы проходит через н.п. Партизан в южном направлении до точки № 27;

от точки № 27 (N53.92362 E38.08426) линия границы проходит через н.п. Дубовка в юго-восточном направлении до точки № 28;

от точки № 28 (N53.91102 E38.10302) линия границы проходит через н.п. Ламки в восточном направлении до точки № 29;

от точки № 29 (N53.91822 E38.13900) линия границы проходит через н.п. Кондрово в общем северном направлении через точку № 30 (N53.92857 E38.13709) до точки № 31;

от точки № 31 (N53.96727 E38.15355) линия границы проходит через н.п. Узловая в юго-восточном направлении до точки № 32;

от точки № 32 (N53.96120 E38.16006) линия границы проходит через н.п. Узловая в восточном направлении до точки № 33;

от точки № 33 (N53.96007 E38.17192) линия границы проходит через н.п. Узловая в северо-восточном направлении до точки № 34;

от точки № 34 (N53.96615 E38.18111) линия границы проходит в южном направлении до точки № 35;

от точки № 35 (N53.94905 E38.18838) линия границы проходит в восточном направлении до точки № 36;

от точки № 36 (N53.94725 E38.21403) линия границы проходит в северо-восточном направлении до точки № 37;

от точки № 37 (N53.95760 E38.22820) линия границы проходит в северном направлении до точки № 38;

от точки № 38 (N53.96592 E38.22781) линия границы проходит в западном направлении до точки № 39;

от точки № 39 (N53.97065 E38.19795) линия границы проходит в общем северо-восточном направлении через точку № 40 (N53.98302 E38.20867) до точки № 41;

от точки № 41 (N53.98887 E38.21020) линия границы проходит в восточном направлении до точки № 42;

восточная граница:

от точки № 42 (N53.99497 E38.26439), расположенной на территории н.п. Новомосковск, линия границы проходит в общем юго-восточном направлении через точку № 43 (N53.97517 E38.27970) до точки № 44;

от точки № 44 (N53.96392 E38.29387), расположенной на территории н.п. Донской, линия границы проходит в западном направлении до точки № 45;

от точки № 45 (N53.96167 E38.27090), расположенной на территории н.п. Новоугольный, линия границы проходит по территории н.п. Новоугольный в юго-западном направлении до точки № 46;

от точки № 46 (N53.94525 E38.25559) линия границы проходит через н.п. Подлесный в южном направлении до точки № 47;

от точки № 47 (N53.93377 E38.25482) линия границы проходит в западном направлении до точки № 48;

от точки № 48 (N53.93377 E38.24448) линия границы проходит через н.п. Комсомольский в общем южном направлении через точки № 49 (N53.92657 E38.24372), № 50 (N53.91037 E38.25214) до точки № 51;

от точки № 51 (N53.89957 E38.25405), расположенной на автодороге Новоугольный – Богородицк, линия границы проходит по автодороге Новоугольный – Богородицк через н.п. Ивановка до точки № 52;

от точки № 52 (N53.84714 E38.27893), расположенной на автодороге Саламатовка – Богородицк (кадастровый номер 71:11:020501), линия границы проходит по автодороге Саламатовка – Богородицк (кадастровый номер 71:11:020501) до точки № 53;

от точки № 53 (N53.85030 E38.22304), расположенной на автодороге Саламатовка – Богородицк (кадастровый номер 71:11:020501), линия границы проходит по административной границе с Богородицким районом по грунтовой дороге в северо-западном направлении до точки № 54;

от точки № 54 (N53.85367 E38.21730), расположенной на грунтовой дороге, линия границы проходит по административной границе с Богородицким районом в западном направлении до точки № 55;

от точки № 55 (N53.84647 E38.16983) линия границы проходит по административной границе с Богородицким районом в южном направлении до точки № 56;

от точки № 56 (N53.83635 E38.16983) линия границы проходит по административной границе с Богородицким районом в восточном направлении до точки № 57;

от точки № 57 (N53.83612 E38.18284) линия границы проходит по административной границе с Богородицким районом в южном направлении до точки № 58;

от точки № 58 (N53.80755 E38.18284) линия границы проходит по административной границе с Богородицким районом в западном направлении до точки № 59;

от точки № 59 (N53.80350 E38.16408) линия границы проходит по административной границе с Богородицким районом в общем северо-западном направлении через точку № 60 (N53.80732 E38.16102) до точки № 61;

от точки № 61 (N53.81070 E38.15260) линия границы проходит по административной границе с Богородицким районом в северном направлении до точки № 62;

от точки № 62 (N53.82802 E38.14265) линия границы проходит по административной границе с Богородицким районом в северо-западном направлении до точки № 63;

от точки № 63 (N53.83275 E38.13193) линия границы проходит по административной границе с Богородицким районом в юго-западном направлении до точки № 64;

от точки № 64 (N53.82960 E38.12121) линия границы проходит по административной границе с Богородицким районом в южном направлении до точки № 65;

от точки № 65 (N53.82465 E38.12389) линия границы проходит по административной границе с Богородицким районом в юго-западном направлении до точки № 66;

от точки № 66 (N53.82285 E38.11815) линия границы проходит по административной границе с Богородицким районом в северо-западном направлении до точки № 67;

от точки № 67 (N53.83005 E38.10743), расположенной на грунтовой дороге, линия границы проходит по грунтовой дороге в юго-западном направлении до точки № 68;

от точки № 68 (N53.81947 E38.08867) линия границы проходит по административной границе с Богородицким районом в северо-западном направлении до точки № 69;

от точки № 69 (N53.82960 E38.07642) линия границы проходит по административной границе с Богородицким районом в северо-восточном направлении до точки № 70;

от точки № 70 (N53.85210 E38.11355) линия границы проходит по административной границе с Богородицким районом в северо-западном направлении до точки № 71;

от точки № 71 (N53.86627 E38.09594) линия границы проходит по административной границе с Богородицким районом в юго-западном направлении до точки № 72;

от точки № 72 (N53.85885 E38.08063) линия границы проходит по административной границе с Богородицким районом в южном направлении до точки № 73;

от точки № 73 (N53.85480 E38.07948), расположенной на территории пионерлагеря Александринский, линия границы проходит в юго-западном направлении до точки № 74;

от точки № 74 (N53.84647 E38.05422) линия границы проходит по административной границе с Богородицким районом в северо-западном направлении до точки № 75;

от точки № 75 (N53.85502 E38.04771) линия границы проходит по административной границе с Киреевским районом в северо-восточном направлении до точки № 76;

от точки № 76 (N53.85997 E38.05613) линия границы проходит по административной границе с Киреевским районом в восточном направлении до точки № 77;

от точки № 77 (N53.85975 E38.06800) линия границы проходит по административной границе с Киреевским районом в северном направлении до точки № 78;

от точки № 78 (N53.86267 E38.06647) линия границы проходит по административной границе с Киреевским районом в северо-западном направлении до точки № 79;

от точки № 79 (N53.86470 E38.06072) линия границы проходит по административной границе с Киреевским районом в северо-восточном направлении до точки № 80;

от точки № 80 (N53.86830 E38.06532) линия границы проходит по административной границе с Киреевским районом в северо-западном направлении до точки № 81;

от точки № 81 (N53.87032 E38.05728) линия границы проходит по административной границе с Киреевским районом в северо-восточном направлении до точки № 82;

от точки № 82 (N53.88585 E38.07757) линия границы проходит по административной границе с Киреевским районом в общем северо-западном направлении через точку № 83 (N53.91510 E38.03623) до точки № 84;

от точки № 84 (N53.92072 E38.03048) линия границы проходит по административной границе с Киреевским районом в юго-западном направлении до точки № 85;

от точки № 85 (N53.91330 E38.01594) линия границы проходит по административной границе с Киреевским районом в северо-западном направлении до точки № 86;

от точки № 86 (N53.92230 E38.00254) линия границы проходит по административной границе с Киреевским районом в северо-восточном направлении до точки № 87;

от точки № 87 (N53.93062 E38.01288) линия границы проходит по административной границе с Киреевским районом в северном направлении до точки № 88;

от точки № 88 (N53.94007 E38.00943) линия границы проходит по административной границе с Киреевским районом в северо-восточном направлении до точки № 89;

от точки № 89 (N53.94862 E38.01632), расположенной на территории н.п. Ильинка, линия границы проходит по административной границе с Киреевским районом в северном направлении до точки № 90;

от точки № 90 (N53.95897 E38.02015) линия границы проходит через н.п. Дубовка в восточном направлении до точки № 91;

от точки № 91 (N53.95942 E38.02934) линия границы проходит по административной границе с Киреевским районом через н.п. Троицкий в общем северо-восточном направлении через точку № 92 (N53.96595 E38.03776) до точки № 93;

от точки № 93 (N53.97630 E38.06379) линия границы проходит по административной границе с Киреевским районом в западном направлении до точки № 94;

от точки № 94 (N53.97517 E38.03508) линия границы проходит по административной границе с Киреевским районом в северо-западном направлении до точки № 95;

от точки № 95 (N53.99430 E38.02015) линия границы проходит по административной границе с Киреевским районом в северном направлении до точки № 96;

от точки № 96 (N54.00150 E38.02360) линия границы проходит по административной границе с Киреевским районом в юго-восточном направлении до точки № 97;

от точки № 97 (N53.99790 E38.03011) линия границы проходит по административной границе с Киреевским районом в северо-восточном направлении до точки № 98;

от точки № 98 (N54.00442 E38.04389) линия границы проходит по административной границе с Киреевским районом в северо-западном направлении до точки № 99;

от точки № 99 (N54.00870 E38.03661) линия границы проходит по административной границе с Киреевским районом в северном направлении до точки № 100;

от точки № 100 (N54.01905 E38.04197) линия границы проходит по административной границе с Киреевским районом в восточном направлении до точки № 101;

от точки № 101 (N54.01725 E38.05231) линия границы проходит по административной границе с Киреевским районом в северном направлении до точки № 102;

от точки № 102 (N54.02782 E38.05652) линия границы проходит по административной границе с Киреевским районом в западном направлении до точки № 103;

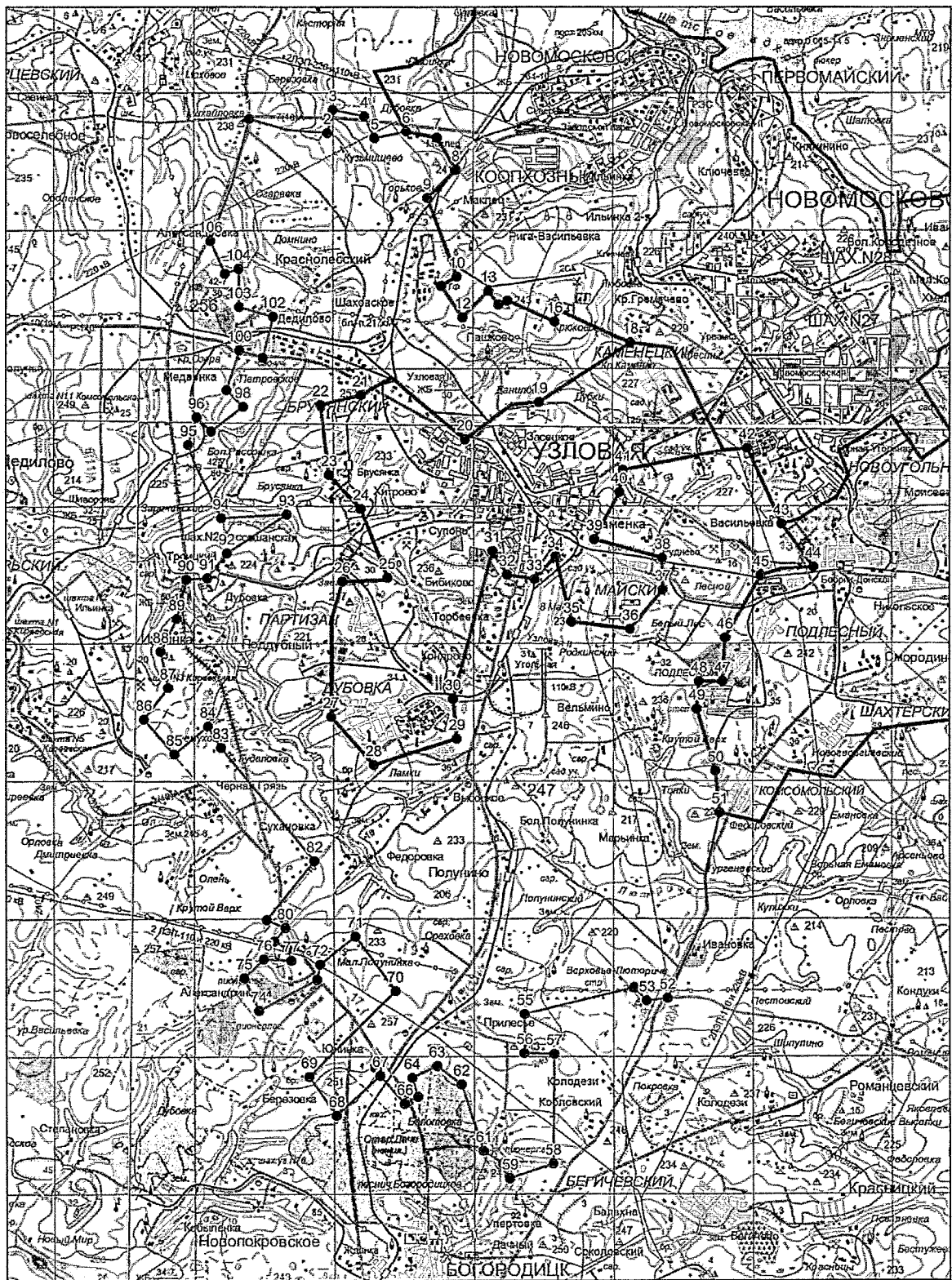
от точки № 103 (N54.03030 E38.04159) линия границы проходит по административной границе с Киреевским районом в северном направлении до точки № 104;

от точки № 104 (N54.04020 E38.04121) линия границы проходит по административной границе с Киреевским районом в юго-западном направлении до точки № 105;

от точки № 105 (N54.03885 E38.03508) линия границы проходит по административной границе с Киреевским районом в северо-западном направлении до точки № 106;

от точки № 106 (N54.04740 E38.02858), расположенной на автодороге Богородицк – Венев (кадастровый номер 71:04:020101), линия границы проходит по автодороге Богородицк – Венев (кадастровый номер 71:04:020101) через н.п. Александровка, Огаревка до точки № 1.

Узловский уч-ок "Узловское" о/х ТРОО и Р
Площадь 25723 га
Масштаб 1:150000



Огаревский участок «Щекинское» о/х ТРООО и Р Щекинского района
Тульской области (площадь 21693 га).

Северная граница:

от точки № 1 (N54.05416 E37.54431), расположенной на автодороге Плавск – Щекино линия границы проходит по территории н.п. Казначеевка в северо-восточном направлении до точки № 2;

от точки № 2 (N54.05866 E37.55196), расположенной на территории н.п. Казначеевка, линия границы проходит по грунтовой дороге в восточном направлении до точки № 3;

от точки № 3 (N54.05663 E37.56421), расположенной на грунтовой дороге, линия границы проходит по грунтовой дороге в юго-восточном направлении до точки № 4;

от точки № 4 (N54.05326 E37.57417), расположенной на грунтовой дороге, линия границы проходит в восточном направлении до точки № 5;

от точки № 5 (N54.05393 E37.57723) линия границы проходит в северо-восточном направлении до точки № 6;

от точки № 6 (N54.05663 E37.58029) линия границы проходит в восточном направлении до точки № 7;

от точки № 7 (N54.05641 E37.58335) линия границы проходит в северо-восточном направлении до точки № 8;

от точки № 8 (N54.05641 E37.58335), расположенной на грунтовой дороге, линия границы проходит по территории н.п. Деминка в восточном направлении до точки № 9;

от точки № 9 (N54.05641 E37.58335), расположенной на территории н.п. Деминка, линия границы проходит в южном направлении до точки № 10;

от точки № 10 (N54.05258 E37.59446) линия границы проходит в юго-восточном направлении до точки № 11;

от точки № 11 (N54.04741 E37.60096) линия границы проходит в северо-восточном направлении до точки № 12;

от точки № 12 (N54.04831 E37.60479) линия границы проходит в юго-восточном направлении до точки № 13;

от точки № 13 (N54.04628 E37.60709) линия границы проходит в восточном направлении до точки № 14;

от точки № 14 (N54.04673 E37.60939) линия границы проходит в юго-восточном направлении до точки № 15;

от точки № 15 (N54.04673 E37.60939) линия границы проходит в южном направлении до точки № 16;

от точки № 16 (N54.04313 E37.61092) линия границы проходит в юго-восточном направлении до точки № 17;

от точки № 17 (N54.03908 E37.61360) линия границы проходит в юго-западном направлении до точки № 18;

от точки № 18 (N54.03661 E37.61168) линия границы проходит в западном направлении до точки № 19;

от точки № 19 (N54.03706 E37.60939) линия границы проходит в южном направлении до точки № 20;

от точки № 20 (N54.03503 E37.60939) линия границы проходит в восточном направлении до точки № 21;

от точки № 21 (N54.03458 E37.61398) линия границы проходит в северо-восточном направлении до точки № 22;

от точки № 22 (N54.03683 E37.61781) линия границы проходит через н.п. Смирное в юго-восточном направлении до точки № 23;

от точки № 23 (N54.03166 E37.63312) линия границы проходит в южном направлении до точки № 24;

от точки № 24 (N54.02490 E37.63274) линия границы проходит в юго-восточном направлении до точки № 25;

от точки № 25 (N54.02130 E37.63848) линия границы проходит в южном направлении до точки № 26;

от точки № 26 (N54.01996 E37.63848) линия границы проходит в восточном направлении до точки № 27;

от точки № 27 (N54.01996 E37.63848) линия границы проходит в северном направлении до точки № 28;

от точки № 28 (N54.02221 E37.64460) линия границы проходит в восточном направлении до точки № 29;

от точки № 29 (N54.02468 E37.65685) линия границы проходит в юго-восточном направлении до точки № 30;

от точки № 30 (N54.01838 E37.66681) линия границы проходит в северо-восточном направлении до точки № 31;

от точки № 31 (N54.01973E37.66910) линия границы проходит в юго-восточном направлении до точки № 32;

от точки № 32 (N54.01568 E37.68174) линия границы проходит в северо-восточном направлении до точки № 33;

от точки № 33 (N54.01748 E37.68442) линия границы проходит в восточном направлении до точки № 34;

восточная граница:

от точки № 34 (N54.01771 E37.69131), расположенной на среднем течении р. Упы, линия границы проходит вверх по среднему течению р. Упы до точки № 35;

от точки № 35 (N53.94548 E37.66068), расположенной на акватории Щекинского водохранилища, линия границы проходит в западном направлении до точки № 36;

от точки № 36 (N53.94638 E37.65341), расположенной на территории н.п. Советск, линия границы проходит по территории н.п. Советск в юго-западном направлении до точки № 37;

от точки № 37 (N53.93131 E37.61972), расположенной на ЛЭП, линия границы проходит по ЛЭП в общем юго-западном направлении через точку № 38 (N53.92658 E 37.61627) до точки № 39;

от точки № 39 (N53.89913 E37.57684), расположенной на ЛЭП, линия границы проходит по ЛЭП в южном направлении до точки № 40;

от точки № 40 (N53.84603 E37.56152), расположенной на ЛЭП, линия границы проходит по ЛЭП в юго-западном направлении до точки № 41;

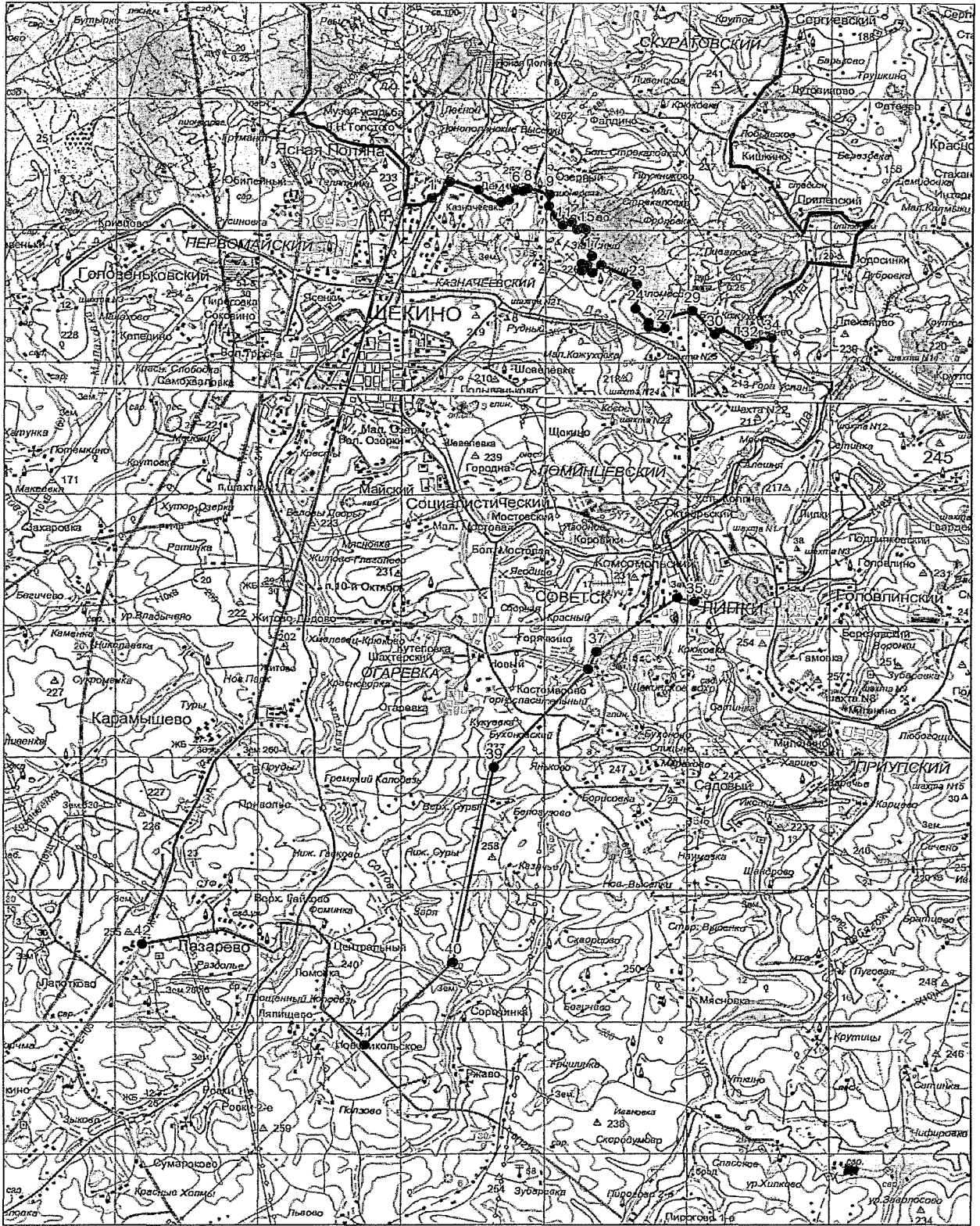
южная граница:

от точки № 41 (N53.82308 E37.52477), расположенной на автодороге Пирогово 2-е - Лазарево (кадастровый номер 71:22:050701), линия границы проходит по автодороге Пирогово 2-е - Лазарево (кадастровый номер 71:22:050701) через н.п. Ляпищево, Ломовка, Центральный, Фоминка, Лазарево до точки № 42;

западная граница:

от точки № 42 (N53.84937 E37.42927), расположенной на автодороге Пирогово 2-е - Лазарево (кадастровый номер 71:22:050701), линия границы проходит по автодороге Лазарево - Щекино (кадастровый номер 71:22:050501) через н.п. Карамышево, Житово, Майский, Щекино до точки № 1.

Огаревский уч-ок "Щекинское" о/х ТРООО и Р
Площадь 21693 га
Масштаб 1:150000



Селивановский участок «Щекинское» о/х ТРООО и Р
Щекинского района Тульской области (площадь 19157 га).

Северо-западная граница:

от точки № 1 (N53.92434 E37.04625) линия границы проходит по административной границе с Одоевским районом в северо-восточном направлении до точки № 2;

от точки № 2 (N53.93469 E37.05352) линия границы проходит по административной границе с Одоевским районом в северо-западном направлении до точки № 3;

от точки № 3 (N53.93649 E37.04816), расположенной на среднем течении р. Упы, линия границы проходит вверх по среднему течению р. Упы до точки № 4;

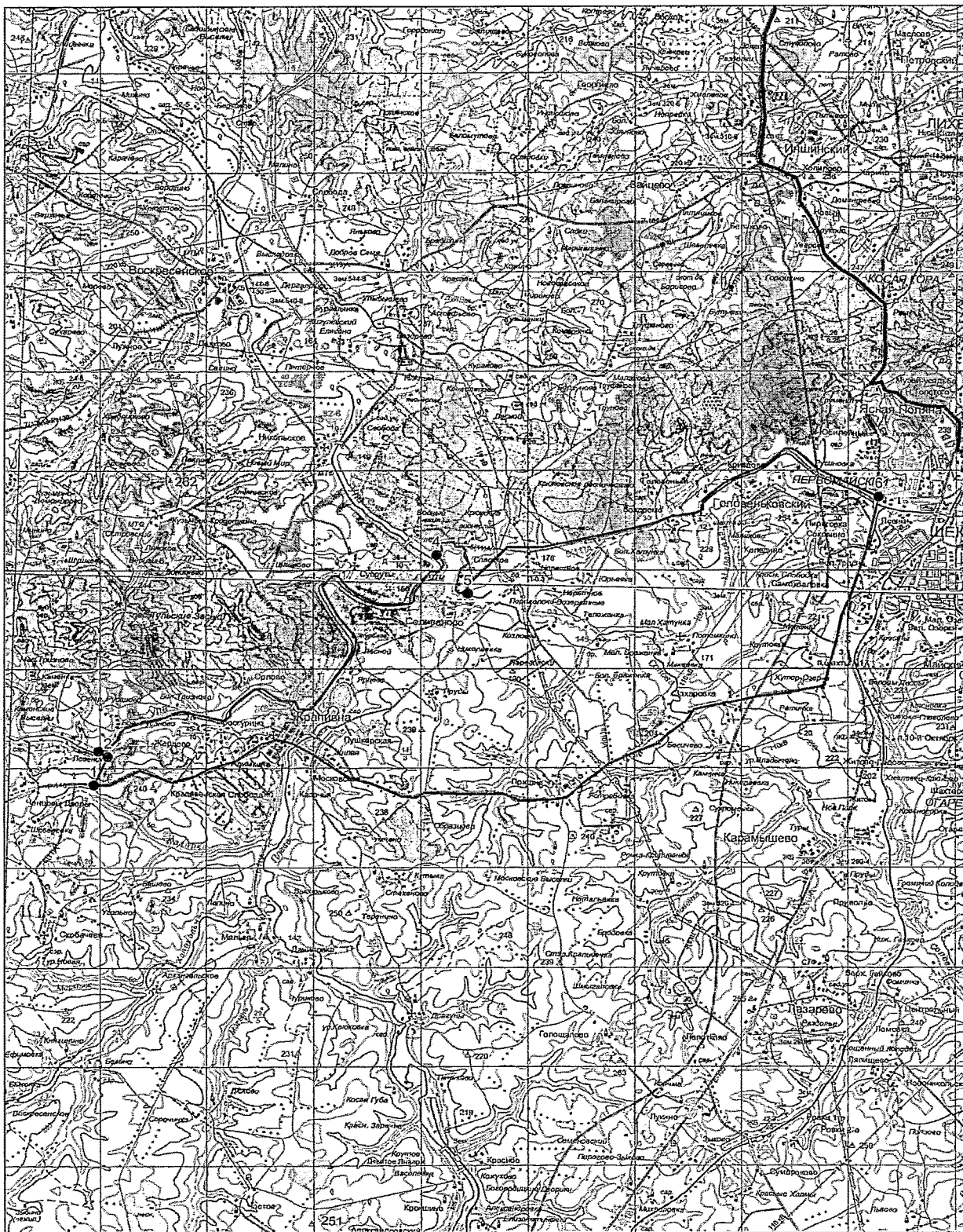
от точки № 4 (N54.01051 E37.23766), расположенной в устье р. Упы, линия границы проходит вверх по среднему течению р. Солова до точки № 5;

от точки № 5 (N53.99679 E37.25604), расположенной на автомобильном мосту через р. Солова, линия границы проходит по автодороге Селиваново – Щекино (кадастровый номер 71:22:020101) через н.п. Спасское, Нератное, Бол. Хатунка, Воздремо, Головеньки, Кривцово, Головеньковский, Русиновка, Первомайский до точки № 6;

юго-восточная граница:

от точки № 6 (N54.03503 E37.48918), расположенной на автодороге Щекино – Одоев, линия границы проходит по автодороге Щекино – Одоев через н.п. Ясенки, Щекино, Самохваловка, Хутор-Озерки, Захаровка, Ястребовка, Пришня, Московская, Жилая, Крапивна, Алимкина, Проскурино до точки № 1.

Селивановский уч-ок "Щекинское" о/х ТРООО и Р
Площадь 19157 га
Масштаб 1:200000



Стахановский участок «Щекинское» о/х ТРООО и Р
Щекинского района Тульской области (площадь 26171 га)

Северная граница:

от точки № 1 (N53.92434 E37.04625), расположенной на автодороге Одоев - Щекино, линия границы проходит по автодороге Одоев - Щекино через н.п. Алимкина, Проскурино, Крапивна, Московская, Пришня, Ястребовка до точки № 2;

восточная граница:

от точки № 2 (N53.93378 E37.33469), расположенной на автодороге Одоев - Щекино, линия границы проходит по ЛЭП в юго-восточном направлении до точки № 3;

от точки № 3 (N53.91822 E37.35500) линия границы проходит по ЛЭП в южном направлении до точки № 4;

от точки № 4 (N53.88065 E37.37835) линия границы проходит по ЛЭП в юго-восточном направлении до точки № 5;

от точки № 5 (N53 51.745 E37 26.215), расположенной на ЛЭП, линия границы проходит по автодороге Щекино - Плавск (кадастровый номер 71:22:060201) через н.п. Лазарево, Лукино, до точки № 6;

юго-западная граница:

от точки № 6 (N53.76294 E37.34025), расположенной на автодороге Щекино - Плавск (кадастровый номер 71:22:060201), линия границы проходит по административной границе с Плавским районом в северо-западном направлении до точки № 7;

от точки № 7 (N53.76796 E37.32800) линия границы проходит по административной границе с Плавским районом в северо-восточном направлении до точки № 8;

от точки № 8 (N53.79249 E37.34982) линия границы проходит по административной границе с Плавским районом в северном направлении до точки № 9;

от точки № 9 (N53.80756 E37.33872) линия границы проходит по административной границе с Плавским районом в западном направлении до точки 10;

от точки № 10 (N53.80463 E37.32073) линия границы проходит по административной границе с Плавским районом в общем северо-западном направлении через точку № 11 (N53.80756 E37.30848) до точки № 12;

от точки № 12 (N53.82084 E37.28168) линия границы проходит по административной границе с Плавским районом в юго-западном направлении до точки № 13;

от точки № 13 (N53.81386 E37.27326) линия границы проходит по административной границе с Плавским районом в северном направлении до точки № 14;

от точки № 14 (N53.83096 E37.27020) линия границы проходит по административной границе с Плавским районом в общем западном направлении через точку № 15 (N53.82916 E37.25948) до точки № 16;

от точки № 16 (N53.83051 E37.25182) линия границы проходит по административной границе с Плавским районом в юго-западном направлении до точки № 17;

от точки № 17 (N53.82421 E37.24455) линия границы проходит по административной границе с Плавским районом в западном направлении до точки № 18;

от точки № 18 (N53.82601 E37.23383) линия границы проходит по административной границе с Плавским районом в южном направлении до точки № 19;

от точки № 19 (N53.82264 E37.23344) линия границы проходит по административной границе с Плавским районом в юго-восточном направлении до точки 20;

от точки № 20 (N53.82016 E37.23880) линия границы проходит через н.п. Косая Губа в юго-западном направлении до точки № 21;

от точки № 21 (N53.81656 E37.23000) линия границы проходит по административной границе с Плавским районом в северо-западном направлении до точки № 22;

от точки № 22 (N53.81971 E37.22579) линия границы проходит по административной границе с Плавским районом в юго-западном направлении до точки № 23;

от точки № 23 (N53.81634 E37.21430) линия границы проходит по административной границе с Плавским районом в западном направлении до точки № 24;

от точки № 24 (N53.81566 E37.20205) линия границы проходит по административной границе с Плавским районом в юго-западном направлении до точки № 25;

от точки № 25 (N53.81206 E37.19440) линия границы проходит по административной границе с Плавским районом в западном направлении до точки № 26;

от точки № 26 (N53.81049 E37.16607) линия границы проходит по административной границе с Плавским районом в северном направлении до точки № 27;

от точки № 27 (N53.81454 E37.16607) линия границы проходит по административной границе с Плавским районом в западном направлении до точки № 28;

от точки № 28 (N53.81521 E37.15956) линия границы проходит по административной границе с Плавским районом в северном направлении до точки № 29;

от точки № 29 (N53.81904 E37.15688) линия границы проходит по административной границе с Плавским районом в западном направлении до точки № 30;

от точки № 30 (N53.81769 E37.14540) линия границы проходит по административной границе с Плавским районом в северном направлении до точки № 31;

от точки № 31 (N53.82151 E37.14425) линия границы проходит по административной границе с Плавским районом в юго-западном направлении до точки № 32;

от точки № 32 (N53.81881 E37.13391) линия границы проходит по административной границе с Плавским районом в северо-западном направлении до точки № 33;

от точки № 33 (N53.82556 E37.11936) линия границы проходит по административной границе с Плавским районом в западном направлении до точки № 34;

от точки № 34 (N53.82421 E37.10941) линия границы проходит по административной границе с Плавским районом в юго-западном направлении до точки № 35;

от точки № 35 (N53.82084 E37.10367) линия границы проходит по административной границе с Плавским районом в северо-западном направлении до точки № 36;

от точки № 36 (N53.82399 E37.09792) линия границы проходит по административной границе с Арсеньевским районом в северо-восточном направлении до точки № 37;

от точки № 37 (N53.83366 E37.10520) линия границы проходит по административной границе с Арсеньевским районом в северо-западном направлении до точки № 38;

от точки № 38 (N53.83861 E37.08989) линия границы проходит по административной границе с Арсеньевским районом в юго-западном направлении до точки № 39;

от точки № 39 (N53.83636 E37.08338) линия границы проходит по административной границе с Арсеньевским районом в северо-западном направлении до точки № 40;

от точки № 40 (N53.83861 E37.07840) линия границы проходит по административной границе с Арсеньевским районом в юго-западном направлении до точки № 41;

от точки № 41 (N53.83659 E37.07075) линия границы проходит по административной границе с Арсеньевским районом в северо-западном направлении до точки № 42;

от точки № 42 (N53.83906 E37.06500), расположенной на среднем течении р. Холохольня, линия границы проходит вниз по среднему течению р. Холохольня до точки № 43;

от точки № 43 (N53.87866 E37.11515), расположенной на среднем течении р. Холохольня, линия границы проходит по административной границе с Одоевским районом в общем северном направлении через точку № 44 (N53.88069 E37.11630) до точки № 45;

от точки № 45 (N53.89171 E37.10979) линия границы проходит по административной границе с Одоевским районом в западном направлении до точки № 46;

от точки № 46 (N53.89239 E37.09180) линия границы проходит по административной границе с Одоевским районом в северном направлении до точки № 47;


от точки № 47 (N53.90431 E37.08874), расположенной на среднем течении р. Казарка, линия границы проходит вверх по среднему течению р. Казарка до точки № 48;

от точки № 48 (N53.91309 E37.06998) линия границы проходит по административной границе с Одоевским районом в западном направлении до точки № 49;

от точки № 49 (N53.90612 E37.03782) линия границы проходит по административной границе с Одоевским районом в северном направлении до точки № 50;

от точки № 50 (N53.91714 E37.03208) линия границы проходит по административной границе с Одоевским районом в северо-восточном направлении до точки № 1.

Стахановский уч-ок "Щекинское" о/х ТРООО и Р
Площадь 26170 га
Масштаб 1:150000



Сумароковский участок «Щекинское» о/х ТРООО и Р
Щекинского района Тульской области (площадь 20405 га)

Северо-восточная граница:

от точки № 1 (N53.84937 E37.42927), расположенной на автодороге Лазарево – Пирогово 2-е (кадастровый номер 71:22:080101), линия границы проходит по автодороге Лазарево – Пирогово 2-е (кадастровый номер 71:22:080101) через н.п. Лазарево, Центральный, Ломовка, Новоникольское, Ржаво, Зубаревка до точки № 2;

от точки № 2 (N53.77673 E37.64268), расположенной на среднем течении р. Упы, линия границы проходит вверх по среднему течению р. Упы до точки № 3;

от точки № 3 (N53.73128 E37.58793), расположенной на среднем течении р. Упы, линия границы проходит по административной границе с Тепло-Огаревским районом в западном направлении до точки № 4;

от точки № 4 (N53.73331 E37.57645) линия границы проходит по административной границе с Тепло-Огаревским районом в юго-западном направлении до точки № 5;

от точки № 5 (N53.72813 E37.56343) линия границы проходит по административной границе с Тепло-Огаревским районом в южном направлении до точки № 6;

от точки № 6 (N53.72363 E37.56037) линия границы проходит по административной границе с Тепло-Огаревским районом в западном направлении до точки № 7;

от точки № 7 (N53.71936 E37.54123) линия границы проходит по административной границе с Тепло-Огаревским районом в юго-восточном направлении до точки № 8;

от точки № 8 (N53.70473 E37.55845) линия границы проходит по административной границе с Тепло-Огаревским районом в южном направлении до точки № 9;

южная граница:

от точки № 9 (N53.69618 E37.55386) линия границы проходит по административной границе с Тепло-Огаревским районом в юго-западном направлении до точки № 10;

от точки № 10 (N53.69101 E37.53434) линия границы проходит в общем западном направлении через точку № 11 (N53.68988 E37.51098) до точки № 12;

от точки № 12 (N53.69528 E37.47577) линия границы проходит по административной границе с Плавским районом в северо-восточном направлении до точки № 13;

от точки № 13 (N53.70653 E37.48534) линия границы проходит по административной границе с Плавским районом в западном направлении до точки № 14;

от точки № 14 (N53.71059 E37.43825) линия границы проходит по административной границе с Плавским районом в северо-восточном направлении до точки № 15;

от точки № 15 (N53.72071 E37.45241) линия границы проходит по административной границе с Плавским районом в северо-западном направлении до точки № 16;

от точки № 16 (N53.72566 E37.44552) линия границы проходит по административной границе с Плавским районом в юго-западном направлении до точки № 17;

от точки № 17 (N53.72229 E37.43442) линия границы проходит по административной границе с Плавским районом в северо-западном направлении до точки № 18;

от точки № 18 (N53.72679 E37.41528) линия границы проходит по административной границе с Плавским районом в общем западном направлении через точку № 19 (N53.72498 E37.40494) до точки № 20;

от точки № 20 (N53.72566 E37.39116) линия границы проходит по административной границе с Плавским районом в северо-западном направлении до точки № 21;

от точки № 21 (N53.73534 E37.38159) линия границы проходит по административной границе с Плавским районом в северном направлении до точки № 22;

от точки № 22 (N53.73804 E37.38312) линия границы проходит по административной границе с Плавским районом в северо-западном направлении до точки № 23;

от точки № 23 (N53.74164 E37.36972) линия границы проходит по административной границе с Плавским районом в юго-западном направлении до точки № 24;

от точки № 24 (N53.73534 E37.36169) линия границы проходит по административной границе с Плавским районом в западном направлении до точки № 25;

от точки № 25 (N53.73601 E37.35211) линия границы проходит по административной границе с Плавским районом в южном направлении до точки № 26;

от точки № 26 (N53.72724 E37.35173) линия границы проходит по административной границе с Плавским районом в западном направлении до точки № 27;

западная граница:

от точки № 27 (N53.72724 E37.34178), расположенной на железной дороге Плавск – Щекино (кадастровый номер 71:22:060201), линия границы проходит по железной дороге Плавск – Щекино (кадастровый номер 71:22:060201) через н.п. Рязановка до точки № 28;

от точки № 28 (N53.75806 E37.35212), расположенной на железной дороге Плавск – Щекино (кадастровый номер 71:22:060201), линия границы проходит по административной границе с Плавским районом в северо-западном направлении до точки № 29;

западная граница:

от точки № 29 (N53.76294 E37.34025), расположенной на автодороге Плавск - Щекино (кадастровый номер 71:22:060201), линия границы проходит по автодороге Плавск - Щекино (кадастровый номер 71:22:060201) через н.п. Михайловка, Лукино, Лапотково до точки № 1.

Сумароковский уч-ок "Щекинское" о/х ТРООО и Р
Площадь 20405 га
Масштаб 1:150000

