



ЗАКОН ТУЛЬСКОЙ ОБЛАСТИ

О внесении изменений в Закон Тульской области «О переименовании муниципального образования «Дубенский район» Тульской области, установлении границ, наделении статусом и определении административных центров муниципальных образований на территории Дубенского района Тульской области»

Принят
Тульской областной Думой
18 июля 2019 года

Статья 1

Внести в Закон Тульской области от 3 марта 2005 года № 537-ЗТО «О переименовании муниципального образования «Дубенский район» Тульской области, установлении границ, наделении статусом и определении административных центров муниципальных образований на территории Дубенского района Тульской области» (Тульские известия, 2005, 15 марта; 2010, 6 мая; 2013, 4 апреля) следующие изменения:

- 1) приложение 1 изложить в редакции приложения 1 к настоящему Закону;
- 2) приложение 2 изложить в редакции приложения 2 к настоящему Закону;
- 3) приложение 3 изложить в редакции приложения 3 к настоящему Закону;
- 4) приложение 4 изложить в редакции приложения 4 к настоящему Закону;
- 5) приложение 5 изложить в редакции приложения 5 к настоящему Закону;
- 6) приложение 6 изложить в редакции приложения 6 к настоящему Закону;
- 7) приложение 7 изложить в редакции приложения 7 к настоящему Закону;
- 8) приложение 8 изложить в редакции приложения 8 к настоящему Закону.

Статья 2

Настоящий Закон вступает в силу по истечении десяти дней после дня его официального опубликования.

Губернатор
Тульской области



А.Г. Дюмин

г. Тула
18 июля 2019 года

№ 74-ЗТО

Приложение 1
к Закону Тульской области
«О внесении изменений в Закон Тульской
области «О переименовании
муниципального образования «Дубенский
район» Тульской области, установлении
границ, наделении статусом и определении
административных центров муниципальных
образований на территории Дубенского
района Тульской области»

Приложение 1
к Закону Тульской области
«О переименовании муниципального
образования «Дубенский район» Тульской
области, установлении границ, наделении
статусом и определении административных
центров муниципальных образований на
территории Дубенского района
Тульской области»

**Описание границы муниципального образования
Дубенский район**

За начальную точку описания границы муниципального образования Дубенский район принята узловая точка 29, расположенная в месте впадения реки Бельская в реку Упа, в 1,50 км южнее села Першино Алексинского района, в 2,50 км северо-восточнее села Новое Павшино Дубенского района, в 0,62 км юго-западнее деревни Комаревка Ленинского района и являющаяся точкой стыка границ муниципальных образований город Алексин, Протасовское Дубенского района, город Тула.

Прохождение границы с муниципальным образованием город Тула

От узловой точки 29 (753148.00; 234038.47) линия границы идет в юго-восточном направлении, меняя направление на юго-западное, по руслу реки Упа, вниз по течению, на протяжении 4,43 км сначала на юг, далее на юго-запад до поворотной точки 1, расположенной в русле реки Упа.

От точки 1 (750558.84; 232547.88) линия границы идет по прямой в юго-восточном направлении на протяжении 0,36 км до узловой точки 29(3), расположенной на оси канала, в 1,43 км юго-восточнее места выхода автодороги Новое Павшино – Мерлиновка – Алешня из села Новое Павшино Дубенского района, в 0,27 км восточнее места пересечения оси канала с осью

газопровода и являющейся точкой стыка границ муниципальных образований Протасовское Дубенского района, Воскресенское Дубенского района и город Тула.

От узловой точки 29(3) (750204.79; 232588.91) линия границы идет в юго-восточном направлении на протяжении 0,36 км до поворотной точки 4, расположенной на оси канала.

От точки 4 (749856.70; 232686.85) линия границы идет по оси канала в юго-западном направлении на протяжении 0,24 км до поворотной точки 5, расположенной на оси канала.

От точки 5 (749807.73; 232455.23) линия границы идет по прямой в юго-западном направлении на протяжении 0,14 км до поворотной точки 6, расположенной в 0,03 км восточнее оси газопровода.

От точки 6 (749672.72; 232426.11) линия границы идет по прямой в юго-западном направлении на протяжении 0,09 км до поворотной точки 7, расположенной в 0,07 км западнее оси газопровода.

От точки 7 (749647.92; 232336.08) линия границы идет в западном направлении на протяжении 0,36 км до поворотной точки 8, расположенной в 0,32 км севернее оси железной дороги Тула – Сухиничи Тульского отделения Московской железной дороги.

От точки 8 (749685.18; 231977.32) линия границы идет в юго-восточном направлении на протяжении 0,18 км до поворотной точки 9, расположенной в 0,13 км севернее оси железной дороги Тула – Сухиничи Тульского отделения Московской железной дороги.

От точки 9 (749507.20; 232006.30) линия границы идет в юго-восточном направлении на протяжении 0,17 км до точки 10, расположенной на оси железной дороги Тула – Сухиничи Тульского отделения Московской железной дороги.

От точки 10 (749437.79; 232144.11) линия границы идет в юго-восточном направлении на протяжении 0,64 км до поворотной точки 11, расположенной на северо-восточной стороне лесного квартала 1 земель лесного фонда.

От точки 11 (749279.99; 232758.23) линия границы идет в юго-восточном направлении на протяжении 0,12 км по восточной границе лесного квартала 1 земель лесного фонда до поворотной точки 12.

От точки 12 (749218.94; 232803.40) линия границы идет в южном направлении на протяжении 0,31 км по северо-восточной стороне лесного квартала 1 земель лесного фонда до поворотной точки 13, расположенной на восточной стороне лесного квартала 1 земель лесного фонда.

От точки 13 (748908.24; 232823.18) линия границы идет в юго-восточном направлении на протяжении 0,23 км по восточной границе лесного квартала 1 земель лесного фонда до поворотной точки 14.

От точки 14 (748762.10; 232979.90) линия границы идет в юго-восточном направлении на протяжении 0,19 км по восточной границе лесного квартала 1 земель лесного фонда до поворотной точки 15.

От точки 15 (748606.78; 233082.58) линия границы идет в юго-восточном направлении на протяжении 0,22 км до поворотной точки 16.

От точки 16 (748545.47; 233283.07) линия границы идет по прямой в северо-восточном направлении на протяжении 0,08 км до поворотной точки 17.

От точки 17 (748604.56; 233332.28) линия границы идет по прямой в юго-восточном направлении на протяжении 0,25 км до поворотной точки 18, расположенной на юго-восточном углу лесного квартала 1 земель лесного фонда.

От точки 18 (748517.63; 233570.58) линия границы идет по прямой в юго-западном направлении на протяжении 0,10 км до поворотной точки 19, расположенной на оси грунтовой дороги.

От точки 19 (748423.71; 233545.59) линия границы идет по прямой в юго-восточном направлении на протяжении 0,04 км до поворотной точки 20, расположенной в русле ручья Песочный.

От точки 20 (748385.11; 233537.39) линия границы идет в южном направлении на протяжении 0,97 км по руслу ручья Песочный, вверх против течения, до поворотной точки 21, расположенной в русле ручья Песочный.

От точки 21 (747697.05; 233628.72) линия границы идет в юго-восточном направлении на протяжении 0,34 км по руслу ручья Песочный, вверх против течения, до поворотной точки 22, расположенной в русле ручья Песочный.

От точки 22 (747412.33; 233794.18) линия границы идет суходольной прямой в восточном направлении на протяжении 0,30 км до поворотной точки 23.

От точки 23 (747401.05; 234103.59) линия границы идет по суходольной прямой в северо-восточном направлении на протяжении 0,54 км до поворотной точки 24.

От точки 24 (747535.15; 234623.41) линия границы идет суходольно в северо-восточном направлении на протяжении 0,95 км до поворотной точки 25.

От точки 25 (747714.36; 235554.77) линия границы идет суходольно в северо-восточном направлении на протяжении 1,09 км до поворотной точки 26.

От точки 26 (747925.61; 236624.93) линия границы идет в юго-западном направлении на протяжении 0,10 км до поворотной точки 27, расположенной на оси грунтовой дороги.

От точки 27 (747839.79; 236578.98) линия границы идет по прямой в юго-восточном направлении на протяжении 0,14 км до поворотной точки 28, расположенной в 0,07 км северо-восточнее оси грунтовой дороги в Дубенском районе.

От точки 28 (747773.27; 236697.79) линия границы идет в северо-восточном направлении на протяжении 0,20 км до поворотной точки 29, расположенной на северном краю лесополосы в Дубенском районе.

От точки 29 (747924.97; 236826.73) линия границы идет по северной стороне лесополосы в юго-восточном направлении на протяжении 0,12 км до поворотной точки 30, расположенной на южном краю лесополосы в Дубенском районе.

От точки 30 (747859.87; 236919.68) линия границы идет в юго-западном направлении на протяжении 0,16 км до поворотной точки 31.

От точки 31 (747729.89; 236824.63) линия границы идет в южном направлении на протяжении 0,22 км до поворотной точки 32, расположенной в 0,02 км северо-восточнее оси грунтовой дороги в Дубенском районе.

От точки 32 (747512.92; 236837.07) линия границы идет в юго-восточном направлении на протяжении 0,09 км до поворотной точки 33, расположенной в 0,05 км северо-восточнее оси грунтовой дороги в Дубенском районе.

От точки 33 (747488.86; 236919.00) линия границы идет в северо-восточном направлении на протяжении 0,04 км до поворотной точки 34.

От точки 34 (747526.48; 236942.29) линия границы идет в Дубенском районе в юго-восточном направлении на протяжении 0,17 км до поворотной точки 35.

От точки 35 (747428.14; 237085.45) линия границы идет в юго-восточном направлении на протяжении 0,19 км до поворотной точки 36.

От точки 36 (747255.65; 237174.66) линия границы идет в юго-восточном направлении на протяжении 0,22 км до поворотной точки 37.

От точки 37 (747042.62; 237213.29) линия границы идет в юго-восточном направлении на протяжении 0,14 км до поворотной точки 38.

От точки 38 (746906.03; 237260.59) линия границы идет по суходольной прямой в юго-западном направлении на протяжении 0,82 км до поворотной точки 39.

От точки 39 (746265.27; 236757.67) линия границы идет по суходольной прямой в юго-восточном направлении на протяжении 0,24 км, пересекая грунтовую дорогу, до поворотной точки 40, расположенной в 0,10 км юго-восточнее оси грунтовой дороги в Дубенском районе.

От точки 40 (746041.78; 236850.42) линия границы идет по суходольной прямой в юго-западном направлении на протяжении 0,19 км до поворотной точки 41, расположенной в 0,03 км юго-восточнее оси грунтовой дороги в Дубенском районе.

От точки 41 (746022.18; 236763.34) линия границы идет по суходольной прямой в юго-восточном направлении на протяжении 0,14 км до поворотной точки 42, расположенной в 0,14 км юго-восточнее оси грунтовой дороги в Дубенском районе.

От точки 42 (745890.83; 236811.36) линия границы идет по суходольной прямой в юго-западном направлении на протяжении 0,26 км до поворотной точки 43, расположенной в 0,02 км юго-восточнее оси грунтовой дороги в Дубенском районе.

От точки 43 (745793.03; 236567.63) линия границы идет в юго-западном направлении на протяжении 0,62 км по восточному краю лесополосы в Дубенском районе до поворотной точки 44, расположенной на оси грунтовой дороги в Дубенском районе.

От точки 44 (745178.39; 236501.63) линия границы идет в юго-западном направлении по восточному краю лесополосы в Дубенском районе, далее по суходольной прямой на протяжении 1,20 км до поворотной точки 45, расположенной на северной стороне лесного квартала 21 земель лесного фонда.

От точки 45 до поворотной точки 57 линия границы проходит по северной стороне лесных кварталов 21, 22, 23, 24 земель лесного фонда.

От точки 45 (743983.65; 236369.13) линия границы идет в северо-восточном направлении на протяжении 0,21 км до поворотной точки 46.

От точки 46 (744116.47; 236533.11) линия границы идет в северо-восточном направлении на протяжении 0,14 км до поворотной точки 47, расположенной на северо-восточном углу лесного квартала 21 земель лесного фонда.

От точки 47 (744242.97; 236601.11) линия границы идет в восточном направлении на протяжении 0,10 км до поворотной точки 48.

От точки 48 (744237.45; 236705.43) линия границы идет в юго-восточном направлении на протяжении 0,21 км до поворотной точки 49, расположенной на северном углу лесного квартала 22 земель лесного фонда.

От точки 49 (744135.92; 236888.44) линия границы идет в северо-восточном направлении на протяжении 0,34 км до поворотной точки 50, расположенной на северо-западном углу лесного квартала 23 земель лесного фонда.

От точки 50 (744344.97; 237159.61) линия границы идет в северо-восточном направлении на протяжении 0,54 км до поворотной точки 51.

От точки 51 (744400.61; 237700.04) линия границы идет в восточном направлении на протяжении 0,27 км до поворотной точки 52.

От точки 52 (744396.16; 237970.42) линия границы идет в юго-восточном направлении на протяжении 0,15 км до поворотной точки 53.

От точки 53 (744349.64; 238112.45) линия границы идет в юго-восточном направлении на протяжении 0,09 км до поворотной точки 54.

От точки 54 (744280.32; 238176.81) линия границы идет в юго-восточном направлении на протяжении 0,17 км до поворотной точки 55, расположенной на северной стороне лесного квартала 24 земель лесного фонда.

От точки 55 (744256.97; 238341.11) линия границы идет в северо-восточном направлении на протяжении 0,25 км до поворотной точки 56, расположенной на северном углу лесного квартала 24 земель лесного фонда.

От точки 56 (744500.97; 238386.71) линия границы идет в юго-восточном направлении на протяжении 0,57 км до поворотной точки 57, расположенной на северо-восточном углу лесного квартала 24 земель лесного фонда.

От точки 57 (744219.92; 238886.71) линия границы идет в юго-западном направлении на протяжении 0,08 км до поворотной точки 58, расположенной на восточной стороне лесного квартала 24 земель лесного фонда.

От точки 58 (744157.97; 238836.11) линия границы идет в юго-восточном направлении по восточной границе лесного квартала 24 земель лесного фонда на протяжении 0,09 км до поворотной точки 59.

От точки 59 (744084.97; 238884.11) линия границы идет в юго-восточном направлении по восточной границе лесного квартала 24 земель лесного фонда на протяжении 0,17 км до поворотной точки 60, расположенной на юго-восточном углу лесного квартала 24 земель лесного фонда.

От точки 60 (743927.16; 238934.54) линия границы идет в западном направлении на протяжении 0,20 км по южной границе лесного квартала 24 земель лесного фонда до поворотной точки 61.

От точки 61 до поворотной точки 67 линия границы проходит по южной стороне лесного квартала 24 земель лесного фонда.

От точки 61 (743907.27; 238735.73) линия границы идет в юго-восточном направлении на протяжении 0,07 км до поворотной точки 62.

От точки 62 (743836.07; 238756.34) линия границы идет в юго-западном направлении на протяжении 0,10 км до поворотной точки 63.

От точки 63 (743815.93; 238655.83) линия границы идет в северо-западном направлении на протяжении 0,05 км до поворотной точки 64.

От точки 64 (743862.40; 238627.53) линия границы идет в северо-западном направлении на протяжении 0,11 км до поворотной точки 65.

От точки 65 (743881.77; 238530.55) линия границы идет в юго-западном направлении на протяжении 0,63 км до поворотной точки 66.

От точки 66 (743746.17; 237917.49) линия границы идет в западном направлении на протяжении 0,25 км до поворотной точки 67, расположенной на просеке между лесными кварталами 24 и 23 земель лесного фонда.

От точки 67 (743740.47; 237668.02) линия границы идет по восточной границе лесного квартала 23 земель лесного фонда в южном направлении на протяжении 0,13 км до поворотной точки 68.

От точки 68 (743613.16; 237664.04) линия границы идет по восточной границе лесных кварталов 23, 35 земель лесного фонда в юго-восточном направлении на протяжении 0,56 км до поворотной точки 69, расположенной в северо-восточном углу лесного квартала 35 земель лесного фонда.

От точки 69 (743068.74; 237779.87) линия границы идет по восточной границе лесного квартала 35 земель лесного фонда в юго-восточном направлении на протяжении 0,06 км до поворотной точки 70.

От точки 70 (743038.25; 237835.12) линия границы идет по восточной границе лесного квартала 35 земель лесного фонда в юго-восточном направлении на протяжении 0,36 км до поворотной точки 72.

От точки 72 (742757.48; 238052.67) линия границы идет по восточной границе лесного квартала 35 земель лесного фонда в юго-восточном направлении на протяжении 0,14 км до поворотной точки 73.

От точки 73 (742618.63; 238092.90) линия границы идет по восточной границе лесного квартала 35 земель лесного фонда в юго-восточном направлении на протяжении 0,18 км до поворотной точки 74, расположенной в юго-восточном углу лесного квартала 35 земель лесного фонда.

От точки 74 (742477.44; 238211.48) линия границы идет по восточной границе лесного квартала 35 земель лесного фонда в юго-западном направлении на протяжении 0,14 км до поворотной точки 75.

От точки 75 (742339.15; 238171.61) линия границы идет по южной границе лесного квартала 35 земель лесного фонда в юго-западном направлении на протяжении 0,16 км до поворотной точки 76.

От точки 76 (742269.39; 238026.82) линия границы идет по южной границе лесного квартала 35 земель лесного фонда в юго-западном направлении на протяжении 0,35 км до поворотной точки 77, расположенной на южном углу лесного квартала 35 земель лесного фонда.

От точки 77 (742163.65; 237696.64) линия границы идет по южной границе лесного квартала 35 земель лесного фонда в северо-западном направлении на протяжении 0,07 км до поворотной точки 78.

От точки 78 (742229.98; 237676.44) линия границы идет по южной границе лесного квартала 35 земель лесного фонда в северном направлении на протяжении 0,11 км до поворотной точки 79.

От точки 79 (742341.64; 237677.71) линия границы идет по южной границе лесного квартала 35 земель лесного фонда в северо-западном направлении на протяжении 0,14 км до поворотной точки 80, расположенной в русле безымянного ручья.

От точки 80 (742439.07; 237578.39) линия границы идет по южной границе лесного квартала 34 земель лесного фонда в северо-западном направлении на протяжении 0,07 км до поворотной точки 81.

От точки 81 (742452.77; 237512.59) линия границы идет в западном направлении на протяжении 0,06 км по южной границе лесного квартала 34 земель лесного фонда до поворотной точки 82.

От точки 82 (742447.91; 237451.03) линия границы идет по южной границе лесных кварталов 34, 33 земель лесного фонда в юго-западном направлении на протяжении 0,58 км до поворотной точки 83, расположенной на северо-восточном углу лесного квартала 46 земель лесного фонда.

От точки 83 (742186.20; 236943.60) линия границы идет по восточной границе лесного квартала 46 земель лесного фонда в юго-западном направлении на протяжении 1,05 км до поворотной точки 84, расположенной на юго-восточном углу лесного квартала 46 земель лесного фонда.

От точки 84 (741149.32; 236781.79) линия границы идет по прямой с востока на запад на протяжении 0,74 км до поворотной точки 85, расположенной на просеке между лесными кварталами 46 и 54 земель лесного фонда, в 0,10 км севернее пересечения просек между лесными кварталами 53, 54, 59 земель лесного фонда.

От точки 85 (741147.93; 236042.47) линия границы идет в юго-восточном направлении на протяжении 0,15 км до поворотной точки 86, расположенной в 0,04 км восточнее просеки между лесными кварталами 53 и 54 земель лесного фонда.

От точки 86 (741010.09; 235972.16) линия границы идет в юго-восточном направлении на протяжении 0,15 км до поворотной точки 87, расположенной в 0,19 км восточнее просеки между лесными кварталами 53, 54 земель лесного фонда.

От точки 87 (740965.68; 236118.73) линия границы идет в юго-западном направлении на протяжении 0,25 км до поворотной точки 88, расположенной в

0,15 км восточнее просеки между лесными кварталами 53, 54 земель лесного фонда.

От точки 88 (740719.79; 236069.62) линия границы идет в юго-восточном направлении на протяжении 0,12 км до поворотной точки 89, расположенной в 0,26 км восточнее просеки между лесными кварталами 53, 54 земель лесного фонда.

От точки 89 (740667.58; 236174.74) линия границы идет в северо-восточном направлении на протяжении 0,17 км до поворотной точки 90, расположенной в 0,34 км восточнее просеки между лесными кварталами 53, 54 земель лесного фонда.

От точки 90 (740813.77; 236263.15) линия границы идет в юго-восточном направлении на протяжении 0,10 км до поворотной точки 91.

От точки 91 (740780.36; 236356.44) линия границы идет в юго-восточном направлении на протяжении 0,07 км до поворотной точки 92, расположенной в 0,49 км восточнее просеки между лесными кварталами 53, 54 земель лесного фонда.

От точки 92 (740730.23; 236407.95) линия границы идет в юго-западном направлении на протяжении 0,08 км до поворотной точки 93, расположенной в 0,46 км восточнее просеки между лесными кварталами 53, 54 земель лесного фонда.

От точки 93 (740664.10; 236366.18) линия границы идет в юго-восточном направлении на протяжении 0,06 км до поворотной точки 94, расположенной в 0,50 км восточнее просеки между лесными кварталами 53, 54 земель лесного фонда.

От точки 94 (740625.11; 236411.43) линия границы идет в северо-восточном направлении на протяжении 0,12 км до поворотной точки 95, расположенной в 0,58 км восточнее просеки между лесными кварталами 53, 54 земель лесного фонда.

От точки 95 (740716.31; 236492.88) линия границы идет в юго-восточном направлении на протяжении 0,13 км до поворотной точки 96, расположенной в 0,69 км восточнее просеки между лесными кварталами 53, 54 земель лесного фонда.

От точки 96 (740668.79; 236613.58) линия границы идет в северо-восточном направлении на протяжении 0,08 км до поворотной точки 97, расположенной в 0,76 км восточнее просеки между лесными кварталами 53, 54 земель лесного фонда.

От точки 97 (740707.67; 236683.28) линия границы идет в юго-восточном направлении на протяжении 0,08 км до поворотной точки 98, расположенной в 0,77 км восточнее просеки между лесными кварталами 53, 54 земель лесного фонда.

От точки 98 (740625.47; 236680.86) линия границы идет в юго-западном направлении на протяжении 0,17 км до поворотной точки 99, расположенной в 0,65 км восточнее просеки между лесными кварталами 53, 54 земель лесного фонда.

От точки 99 (740502.05; 236568.19) линия границы проходит в северо-восточном направлении 0,21 км до поворотной точки 100, расположенной в 0,87 км восточнее просеки между лесными кварталами 53, 54 земель лесного фонда.

От точки 100 (740540.27; 236776.46) линия границы проходит в юго-западном направлении 0,11 км до поворотной точки 101, расположенной в 0,84 км восточнее просеки между лесными кварталами 53, 54 земель лесного фонда.

От точки 101 (740433.07; 236748.26) линия границы идет в юго-восточном направлении на протяжении 0,45 км до поворотной точки 29(102), расположенной на северной границе лесного квартала 95 земель лесного фонда, в 3,60 км юго-западнее деревни Беломутово Ленинского района, в 4,20 км юго-восточнее деревни Логвиново Ленинского района, в 0,12 км восточнее восточной стороны питомника в лесном квартале 54 земель лесного фонда.

От точки 29(102) (740122.76; 237078.95) линия границы проходит в южном направлении 0,43 км до поворотной точки 103, расположенной в 0,11 км восточнее оси грунтовой дороги в Дубенском районе.

От точки 103 (739707.12; 237091.23) линия границы идет в юго-восточном направлении на протяжении 0,46 км до поворотной точки 104, расположенной на северо-восточном углу лесного квартала 65 земель лесного фонда.

От точки 104 (739421.34; 237445.36) линия границы идет по восточной границе лесного квартала 65 земель лесного фонда в юго-западном направлении на протяжении 0,06 км до поворотной точки 105.

От точки 105 (739359.49; 237432.58) линия границы идет по восточной границе лесного квартала 65 земель лесного фонда в юго-восточном направлении на протяжении 0,21 км до поворотной точки 106.

От точки 106 (739151.40; 237468.94) линия границы идет в юго-восточном направлении на протяжении 0,10 км до поворотной точки 107.

От точки 107 (739076.04; 237536.63) линия границы идет по северной границе урочища Севостьяново Дубенского района в восточном направлении на протяжении 0,38 км до поворотной точки 108, расположенной на северной стороне урочища Севостьяново Дубенского района.

От точки 108 (739084.70; 237917.79) линия границы идет по северной границе урочища Севостьяново Дубенского района в северо-восточном направлении на протяжении 0,08 км до поворотной точки 109, расположенной на северной стороне урочища Севостьяново Дубенского района.

От точки 109 (739154.81; 237955.88) линия границы идет по северной границе урочища Севостьяново Дубенского района в северо-восточном направлении на протяжении 0,32 км до поворотной точки 110.

От точки 110 (739269.83; 238249.16) линия границы идет по северной границе урочища Севостьяново Дубенского района в юго-восточном направлении на протяжении 0,05 км до поворотной точки 111, расположенной на северо-восточном углу урочища Севостьяново Дубенского района.

От точки 111 (739236.25; 238290.78) линия границы идет по восточной границе урочища Севостьяново Дубенского района в юго-западном направлении на протяжении 0,20 км до поворотной точки 112, расположенной на восточном углу урочища Севостьяново Дубенского района.

От точки 112 (739081.55; 238162.92) линия границы идет по восточной границе урочища Севостьяново Дубенского района на юг на протяжении 0,14 км до поворотной точки 113, расположенной на восточной стороне урочища Севостьяново Дубенского района, в 0,74 км северо-восточнее родника в Дубенском районе.

От точки 113 (738939.47; 238171.04) линия границы идет по восточной границе урочища Севостьяново Дубенского района в юго-восточном направлении на протяжении 0,09 км до поворотной точки 114, расположенной в восточном углу урочища Севостьяново Дубенского района.

От точки 114 (738932.07; 238263.13) линия границы идет по восточной границе урочища Севостьяново Дубенского района в юго-западном направлении на протяжении 0,26 км до поворотной точки 115, расположенной в юго-восточном углу урочища Севостьяново Дубенского района.

От точки 115 (738676.61; 238203.34) линия границы идет по южной границе урочища Севостьяново Дубенского района в северо-западном

направлении на протяжении 0,06 км до поворотной точки 116, расположенной на южной стороне урочища Севостьяново Дубенского района, в 0,69 км северо-восточнее родника в Дубенском районе.

От точки 116 (738714.13; 238161.67) линия границы проходит по южной границе урочища Севостьяново Дубенского района в юго-западном направлении на протяжении 0,10 км до поворотной точки 117, расположенной в южном углу урочища Севостьяново Дубенского района.

От точки 117 (738649.38; 238087.28) линия границы идет по южной границе урочища Севостьяново Дубенского района в северо-западном направлении на протяжении 0,08 км до поворотной точки 118, расположенной на южной стороне урочища Севостьяново Дубенского района, в 0,54 км восточнее родника в Дубенском районе.

От точки 118 (738668.32; 238013.69) линия границы идет в юго-западном направлении на протяжении 0,08 км до поворотной точки 119, расположенной в 0,48 км юго-восточнее родника в Дубенском районе.

От точки 119 (738617.47; 237951.83) линия границы идет в юго-восточном направлении на протяжении 0,29 км до поворотной точки 120, расположенной в 0,64 км на юго-восток от родника, с южной стороны лесного квартала 65 земель лесного фонда.

От точки 120 (738330.47; 238009.95) линия границы идет в юго-западном направлении на протяжении 0,15 км до поворотной точки 121, расположенной в 0,58 км юго-восточнее места слияния двух безымянных ручьев в Дубенском районе.

От точки 121 (738215.17; 237910.99) линия границы идет в южном направлении на протяжении 0,19 км до поворотной точки 122, расположенной в 0,47 км восточнее оси грунтовой дороги в Дубенском районе.

От точки 122 (738027.33; 237922.60) линия границы идет по прямой в юго-западном направлении на протяжении 0,17 км до поворотной точки 123, расположенной в 0,32 км восточнее оси грунтовой дороги, в 0,02 км севернее оси высоковольтной линии электропередачи.

От точки 123 (737997.37; 237756.68) линия границы идет по прямой в юго-восточном направлении на протяжении 0,24 км до поворотной точки 124.

От точки 124 (737808.25; 237904.38) линия границы идет по прямой в юго-восточном направлении на протяжении 0,49 км до поворотной точки 125, расположенной на восточном углу лесного квартала 65 земель лесного фонда.

От точки 125 (737376.48; 238141.33) линия границы идет в южном направлении, незначительно отклоняясь на запад, на протяжении 0,26 км до поворотной точки 126, расположенной в юго-восточном углу лесного квартала 65 земель лесного фонда.

От точки 126 (737122.24; 238111.93) линия границы идет по прямой в юго-восточном направлении на протяжении 0,09 км до поворотной точки 127, расположенной в 1,20 км юго-восточнее пересечения оси высоковольтной линии электропередачи с осью грунтовой дороги в Дубенском районе.

От точки 127 (737096.61; 238199.14) линия границы идет по прямой в юго-западном направлении на протяжении 0,07 км до поворотной точки 128.

От точки 128 (737029.14; 238167.19) линия границы идет по прямой в юго-восточном направлении на протяжении 0,13 км до поворотной точки 129.

От точки 129 (736901.41; 238199.43) линия границы идет по прямой в северо-восточном направлении на протяжении 0,06 км до поворотной точки 130.

От точки 130 (736917.70; 238252.14) линия границы идет в юго-восточном направлении на протяжении 0,28 км до поворотной точки 131, расположенной на оси автодороги Тула – Белев.

От точки 131 (736646.90; 238310.33) линия границы идет в юго-восточном направлении на протяжении 0,29 км до поворотной точки 132.

От точки 132 (736367.34; 238356.94) линия границы идет по прямой в юго-западном направлении на протяжении 0,09 км до поворотной точки 133.

От точки 133 (736287.44; 238316.05) линия границы идет по прямой в юго-восточном направлении на протяжении 0,09 км до поворотной точки 134.

От точки 134 (736196.50; 238324.25) линия границы идет по прямой в юго-восточном направлении на протяжении 0,17 км до поворотной точки 135, расположенной на оси грунтовой дороги в Дубенском районе.

От точки 135 (736078.86; 238448.36) линия границы идет по прямой в северо-восточном направлении на протяжении 0,24 км до поворотной точки 136, расположенной в 0,33 км восточнее оси грунтовой дороги в Дубенском районе.

От точки 136 (736202.30; 238650.07) линия границы идет по прямой в северо-западном направлении на протяжении 0,09 км до поворотной точки 137, расположенной в 0,30 км восточнее оси грунтовой дороги в Дубенском районе.

От точки 137 (736272.19; 238625.04) линия границы идет по прямой в северо-восточном направлении на протяжении 0,03 км до поворотной точки 138, расположенной в 0,33 км восточнее оси грунтовой дороги в Дубенском районе.

От точки 138 (736300.09; 238641.44) линия границы идет в юго-восточном направлении на протяжении 0,34 км до поворотной точки 139, расположенной на северо-восточном углу участка лесного квартала 67 земель лесного фонда.

От точки 139 (736109.47; 238924.20) линия границы идет по прямой в юго-восточном направлении на протяжении 0,12 км до поворотной точки 140.

От точки 140 (735938.38; 238943.38) линия границы идет по прямой в юго-восточном направлении на протяжении 0,27 км до поворотной точки 141.

От точки 141 (735774.43; 239080.80) линия границы идет по прямой в северо-восточном направлении на протяжении 0,08 км до поворотной точки 142.

От точки 142 (735847.27; 239122.40) линия границы идет по прямой в северо-восточном направлении на протяжении 0,19 км до поворотной точки 143.

От точки 143 (736036.26; 239120.55) линия границы идет по прямой в северо-восточном направлении на протяжении 0,08 км до поворотной точки 144.

От точки 144 (736109.89; 239136.10) линия границы идет по прямой в северо-восточном направлении на протяжении 0,05 км до поворотной точки 145, расположенной в русле ручья Крюк.

От точки 145 (736128.22; 239180.82) линия границы идет в юго-западном направлении на протяжении 0,12 км до поворотной точки 146.

От точки 146 (736012.15; 239146.35) линия границы идет в южном направлении на протяжении 0,21 км по руслу ручья Крюк, вниз по течению, до поворотной точки 147.

От точки 147 (735805.62; 239151.41) линия границы идет в юго-западном направлении на протяжении 0,25 км по руслу ручья Крюк, вниз по течению, до поворотной точки 148, расположенной в русле ручья Крюк.

От точки 148 (735567.59; 239108.04) линия границы идет в юго-западном направлении на протяжении 0,34 км по руслу ручья Крюк, вниз по течению, до поворотной точки 149, расположенной в месте слияния ручья Крюк с руслом безымянного ручья.

От точки 149 (735367.52; 238931.86) линия границы идет в юго-восточном направлении на протяжении 0,34 км по руслу безымянного ручья, вверх против течения, до поворотной точки 150, расположенной в русле безымянного ручья.

От точки 150 (735259.32; 239245.49) линия границы идет суходольно в юго-западном направлении на протяжении 0,29 км до поворотной точки 151, расположенной в 0,57 км на юго-восток от кладбища в окрестности деревни Красавка Дубенского района.

От точки 151 (734993.84; 239138.94) линия границы идет по прямой в западном направлении на протяжении 0,22 км до поворотной точки 152.

От точки 152 (734963.71; 238926.02) линия границы идет в северо-западном направлении на протяжении 0,37 км до поворотной точки 153, расположенной в русле ручья Крюк.

От точки 153 (735037.00; 238565.16) линия границы идет в юго-западном направлении на протяжении 0,94 км вдоль русла ручья Крюк, вниз по течению, до поворотной точки 154, расположенной в месте впадения ручья Крюк в русло реки Глутня.

От точки 154 (734260.34; 238064.88) линия границы идет в западном направлении на протяжении 0,48 км вдоль русла реки Глутня, вниз по течению, до поворотной точки 155, расположенной в месте впадения ручья Каменка в русло реки Глутня.

От точки 155 (734297.87; 237660.00) линия границы идет в общем направлении на юг на протяжении 1,28 км вдоль русла ручья Каменка, вверх против течения, до поворотной точки 156, расположенной в русле ручья Каменка, в 0,04 км севернее места впадения безымянного ручья в русло реки Каменка.

От точки 156 (733180.93; 237681.12) линия границы идет в юго-восточном направлении на протяжении 0,13 км по восточной границе лесного квартала 68 земель лесного фонда до поворотной точки 157.

От точки 157 (733127.87; 237797.41) линия границы идет в юго-восточном направлении на протяжении 0,19 км по восточной границе лесных кварталов 68, 69 земель лесного фонда до поворотной точки 158.

От точки 158 (733002.75; 237944.11) линия границы идет по восточной границе лесного квартала 69 земель лесного фонда в юго-восточном направлении на протяжении 0,24 км до поворотной точки 159, расположенной на северо-восточном углу лесного квартала 69 земель лесного фонда.

От точки 159 (732891.43; 238156.74) линия границы идет по восточной границе лесного квартала 69 земель лесного фонда в юго-западном направлении на протяжении 0,10 км до поворотной точки 160, расположенной на восточной стороне лесного квартала 69 земель лесного фонда.

От точки 160 (732806.73; 238095.30) линия границы идет по восточной границе лесного квартала 69 земель лесного фонда в юго-восточном направлении на протяжении 0,09 км до поворотной точки 161, расположенной на восточной стороне лесного квартала 69 земель лесного фонда.

От точки 161 (732727.23; 238135.80) линия границы идет по восточной границе лесного квартала 69 земель лесного фонда в юго-западном направлении на протяжении 0,15 км до поворотной точки 162, расположенной на восточном углу лесного квартала 69 земель лесного фонда.

От точки 162 (732643.73; 238015.30) линия границы идет по восточной границе лесного квартала 69 земель лесного фонда в юго-восточном направлении на протяжении 0,16 км до поворотной точки 163.

От точки 163 (732539.89; 238138.86) линия границы идет по восточной границе лесного квартала 69 земель лесного фонда в юго-восточном направлении на протяжении 0,14 км до поворотной точки 164.

От точки 164 (732420.39; 238209.91) линия границы идет по восточной границе лесного квартала 69 земель лесного фонда в юго-западном направлении на протяжении 0,15 км до поворотной точки 165.

От точки 165 (732297.66; 238122.69) линия границы идет по восточной границе лесного квартала 69 земель лесного фонда в юго-восточном направлении на протяжении 0,07 км до поворотной точки 166, расположенной на юго-восточном углу лесного квартала 69 земель лесного фонда.

От точки 166 (732237.38; 238165.07) линия границы идет по южной границе лесного квартала 69 земель лесного фонда в юго-западном направлении на протяжении 0,12 км до поворотной точки 167.

От точки 167 (732170.55; 238063.43) линия границы идет по южной границе лесного квартала 69 земель лесного фонда в северо-западном направлении на протяжении 0,03 км до поворотной точки 168.

От точки 168 (732176.12; 238034.19) линия границы идет по южной границе лесного квартала 69 земель лесного фонда в юго-западном направлении на протяжении 0,07 км до поворотной точки 169, расположенной на юго-восточном углу лесного квартала 69 земель лесного фонда.

От точки 169 (732119.72; 237995.90) линия границы идет по южной границе лесного квартала 69 земель лесного фонда в северо-западном направлении на протяжении 0,18 км до поворотной точки 170.

От точки 170 (732229.72; 237854.58) линия границы идет по южной границе лесного квартала 69 земель лесного фонда в северо-западном направлении на протяжении 0,10 км до поворотной точки 171, расположенной на южном углу лесного квартала 69 земель лесного фонда.

От точки 171 (732320.92; 237818.38) линия границы идет по южной границе лесного квартала 69 земель лесного фонда в юго-западном направлении на протяжении 0,23 км до поворотной точки 172.

От точки 172 (732274.27; 237591.43) линия границы идет по южной границе лесного квартала 69 земель лесного фонда в северо-западном направлении на протяжении 0,39 км до поворотной точки 173, расположенной в юго-западном углу лесного квартала 69 земель лесного фонда.

От точки 173 (732401.73; 237219.40) линия границы идет по прямой в северо-западном направлении на протяжении 0,10 км до поворотной точки 174, расположенной в южном углу лесного квартала 68 земель лесного фонда, в 0,03 км на северо-запад от просеки между лесными кварталами 68 и 69 земель лесного фонда.

От точки 174 (732485.13; 237161.40) линия границы идет в юго-западном направлении на протяжении 0,13 км до поворотной точки 175, расположенной на оси автодороги, ведущей к Кураковскому каменному карьеру в Дубенском районе.

От точки 175 (732450.18; 237034.46) линия границы идет по прямой в юго-западном направлении на протяжении 0,08 км до поворотной точки 176, расположенной в 0,29 км на юго-восток от места пересечения оси автодороги, ведущей к Кураковскому каменному карьеру, с осью грунтовой дороги.

От точки 176 (732407.57; 236965.40) линия границы идет по прямой в северо-западном направлении на протяжении 0,21 км до поворотной точки 177, расположенной в 0,13 км на юго-запад от оси автодороги, ведущей к Кураковскому каменному карьеру.

От точки 177 (732524.05; 236789.52) линия границы идет в юго-западном направлении на протяжении 0,09 км до поворотной точки 178.

От точки 178 (732490.26; 236709.15) линия границы идет по прямой в юго-западном направлении на протяжении 0,25 км, пересекая межселенную дорогу между деревней Баздрево Дубенского района и поселком Кураково Щекинского района, до поворотной точки 179, расположенной на северной стороне лесного квартала 69 земель лесного фонда.

От точки 179 (732307.92; 236538.84) линия границы идет в юго-восточном направлении на протяжении 0,22 км вдоль северной стороны лесного квартала 71 земель лесного фонда до поворотной точки 180, расположенной на северо-восточном углу лесного квартала 71 земель лесного фонда.

От точки 180 (732184.77; 236715.98) линия границы идет в юго-западном направлении по восточной границе лесного квартала 71 земель лесного фонда на протяжении 0,04 км до поворотной точки 181, расположенной на восточной стороне лесного квартала 71 земель лесного фонда.

От точки 181 (732149.93; 236712.10) линия границы идет по восточной границе лесного квартала 71 земель лесного фонда в юго-восточном направлении на протяжении 0,69 км до поворотной точки 182, расположенной на оси дороги, ведущей к массиву гаражей в Дубенском районе.

От точки 182 (731474.73; 236849.67) линия границы идет в юго-восточном направлении на протяжении 0,26 км до поворотной точки 183, расположенной на восточной стороне пастбища, в 0,43 км юго-восточнее массива гаражей в Дубенском районе.

От точки 183 (731228.97; 236937.79) линия границы идет в юго-западном направлении на протяжении 0,42 км до поворотной точки 184, расположенной в 0,01 км западнее полевой дороги в Дубенском районе.

От точки 184 (730831.72; 236793.34) линия границы идет в юго-восточном направлении на протяжении 0,24 км до поворотной точки 185, расположенной в 0,11 км юго-восточнее полевой дороги в Дубенском районе.

От точки 185 (730601.41; 236873.14) линия границы идет по прямой в юго-западном направлении на протяжении 0,17 км до поворотной точки 186.

От точки 186 (730492.95; 236736.18) линия границы идет по прямой в западном направлении на протяжении 0,13 км до поворотной точки 187, расположенной в 0,10 км южнее полевой дороги в Дубенском районе.

От точки 187 (730490.13; 236602.20) линия границы идет в юго-западном направлении на протяжении 0,12 км до узловой точки 41, расположенной в 1,11 км юго-западнее деревни Кураково Ленинского района, в 6,28 км северо-западнее деревни Крюковка Щекинского района, в 1,05 км южнее массива гаражей, находящегося в юго-восточном направлении от деревни Баздреве Дубенского района, и являющейся точкой стыка границ муниципальных образований Яснополянское Щекинского района, Воскресенское Дубенского района и муниципального образования город Тула.

Прохождение границы с муниципальным образованием Яснополянское Щекинского района

От узловой точки 41 (730374.01; 236559.80) линия границы идет в западном направлении на протяжении 0,22 км до поворотной точки 108, расположенной на северной стороне лесного квартала 73 земель лесного фонда, в 0,06 км северо-восточнее просеки между лесными кварталами 72, 73 земель лесного фонда.

От точки 108 (730384.88; 236359.92) линия границы идет по прямой в юго-западном направлении на протяжении 0,12 км до поворотной точки 107, расположенной на северной стороне лесного квартала 72 земель лесного фонда, на южном углу лесного квартала 71 земель лесного фонда.

От точки 107 (730326.40; 236242.26) линия границы идет в северо-западном направлении 0,30 км до поворотной точки 106, расположенной в 0,04 км юго-восточнее оси автодороги Тула – Крапивна.

От точки 106 (730417.91; 235947.91) линия границы идет по прямой в юго-западном направлении на протяжении 0,08 км до узловой точки 40(105), расположенной на оси автодороги Тула – Крапивна, в 1,88 км северо-восточнее поселка Свобода Щекинского района, в 6,71 км северо-западнее деревни Крюковка Щекинского района, в 1,15 км южнее въезда в массив гаражей, находящийся в юго-восточном направлении от деревни Баздреве Дубенского района, и являющейся точкой стыка границ муниципальных образований Воскресенское Дубенского района, Яснополянское Щекинского района и Крапивенское Щекинского района.

Прохождение границы с муниципальным образованием Крапивенское Щекинского района

От узловой точки 40(105) (730381.78; 235865.41) линия границы идет в юго-западном направлении на протяжении 0,24 км до поворотной точки 104, расположенной на оси трассы газопровода Тула – Торжок.

От точки 104 (730317.13; 235634.33) линия границы идет в юго-западном направлении на протяжении 0,42 км до поворотной точки 103.

От точки 103 (730253.43; 235134.01) линия границы идет на запад на протяжении 0,95 км до поворотной точки 102.

От точки 102 (730267.47; 234295.16) линия границы идет на протяжении 3,15 км, преимущественно в западном направлении, по руслу реки Упа, вверх против течения, до поворотной точки 101, расположенной в русле реки Упа.

От точки 101 (730231.64; 231689.15) линия границы идет на запад на протяжении 0,04 км до поворотной точки 100, расположенной в 0,04 км западнее русла реки Упа в Щекинском районе, в 0,05 км южнее места впадения в русло реки Упа безымянного ручья в Дубенском районе.

От точки 100 (730224.45; 231651.79) линия границы идет в юго-восточном направлении на протяжении 0,26 км до поворотной точки 99, расположенной на восточной стороне лесного квартала 100 земель лесного фонда.

От точки 99 (729968.05; 231677.55) линия границы идет в юго-восточном направлении на протяжении 0,25 км до поворотной точки 98, расположенной на восточном углу лесного квартала 100 земель лесного фонда.

От точки 98 (729725.19; 231779.14) линия границы идет в южном направлении по суходольной прямой на протяжении 0,46 км до поворотной точки 97, расположенной в 0,41 км северо-западнее русла безымянного ручья в Щекинском районе, в 0,05 км южнее оси грунтовой дороги в Дубенском районе.

От точки 97 (729278.66; 231768.20) линия границы идет суходольной линией в западном направлении, с незначительным отклонением на юг, на протяжении 1,34 км до поворотной точки 96, расположенной на восточном углу лесного квартала 99 земель лесного фонда.

От точки 96 (729146.70; 230395.65) линия границы идет по полевой дороге в юго-западном направлении на протяжении 0,75 км до поворотной точки 95.

От точки 95 (728714.12; 229823.29) линия границы идет по полевой дороге в юго-западном направлении на протяжении 0,34 км до поворотной точки 94, расположенной на юго-западном углу лесного квартала 99 земель лесного фонда.

От точки 94 (728555.59; 229525.98) линия границы идет по северной границе лесного квартала 6 земель лесного фонда в северо-западном направлении на протяжении 0,50 км до поворотной точки 93, расположенной на южной стороне лесного квартала 98 урочища Римский-Корсаков Дубенского района.

От точки 93 (728640.52; 229042.93) линия границы идет по северной границе лесного квартала 6 земель лесного фонда в юго-западном направлении на протяжении 0,10 км до поворотной точки 92, расположенной на южной стороне лесного квартала 98 урочища Римский-Корсаков Дубенского района.

От точки 92 до поворотной точки 89 линия границы идет по южной стороне лесного квартала 98 урочища Римский-Корсаков в Дубенском районе.

От точки 92 (728610.85; 228951.46) линия границы идет в северо-западном направлении на протяжении 0,07 км до поворотной точки 91.

От точки 91 (728636.38; 228888.53) линия границы идет в северо-западном направлении на протяжении 0,05 км до поворотной точки 90.

От точки 90 (728673.04; 228848.02) линия границы идет в северо-западном направлении на протяжении 0,06 км до поворотной точки 89, расположенной на юго-западном углу лесного квартала 98 урочища Римский-Корсаков в Дубенском районе.

От точки 89 (728695.19; 228794.73) линия границы идет в юго-западном направлении на протяжении 0,25 км до поворотной точки 88.

От точки 88 (728636.64; 228618.71) линия границы идет по сухоходольной прямой в юго-западном направлении на протяжении 0,23 км до поворотной точки 87, расположенной в 0,22 км северо-западнее пересечения осей грунтовых дорог в Щекинском районе, на юго-западном углу лесного массива в Дубенском районе, в 0,06 км северо-восточнее оси грунтовой дороги в Дубенском районе.

От точки 87 (728523.71; 228353.54) линия границы идет в юго-западном направлении на протяжении 0,24 км до поворотной точки 86, расположенной в 0,27 км северо-восточнее пересечения осей грунтовых дорог в Щекинском районе, на юго-восточном углу лесного массива в Дубенском районе, в 0,18 км юго-западнее оси грунтовой дороги в Дубенском районе.

От точки 86 (728289.45; 228291.81) линия границы идет в северо-западном направлении на протяжении 0,06 км до поворотной точки 85, расположенной на юго-западном краю лесополосы.

От точки 85 (728297.81; 228224.45) линия границы идет в северо-западном направлении на протяжении 0,27 км вдоль западной стороны лесополосы до поворотной точки 84, расположенной в 0,52 км северо-западнее пересечения осей грунтовых дорог в Щекинском районе, на северо-западном углу лесополосы в Дубенском районе.

От точки 84 (728540.41; 228114.95) линия границы идет в юго-западном направлении на протяжении 0,38 км до поворотной точки 83, расположенной на южном углу лесного массива в Дубенском районе.

От точки 83 (728333.97; 227825.66) линия границы идет по прямой в северо-западном направлении на протяжении 0,54 км до поворотной точки 82.

От точки 82 (728431.51; 227198.58) линия границы идет по прямой в северо-западном направлении на протяжении 0,47 км до поворотной точки 81.

От точки 81 (728555.06; 226827.06) линия границы идет в северо-западном направлении на протяжении 0,42 км до поворотной точки 80, расположенной в 0,32 км северо-западнее русла безымянного ручья в Щекинском районе, на восточном углу лесного массива в Дубенском районе, в 0,03 км западнее русла безымянного ручья в Дубенском районе.

От точки 80 (728778.90; 226459.12) линия границы идет в юго-западном направлении на протяжении 0,09 км до поворотной точки 79.

От точки 79 (728 699.27; 226 413.63) линия границы идет в юго-западном направлении на протяжении 0,07 км до поворотной точки 78.

От точки 78 (728 631.06; 226 373.28) линия границы идет в юго-западном направлении на протяжении 0,21 км до поворотной точки 77.

От точки 77 (728486.25; 226290.73) линия границы идет в юго-западном направлении на протяжении 0,08 км до поворотной точки 76.

От точки 76 (728370.37; 226245.88) линия границы идет в юго-западном направлении на протяжении 0,09 км до поворотной точки 75, расположенной на южном углу лесного массива в Дубенском районе.

От точки 75 (728310.68; 226178.13) линия границы идет в северо-западном направлении на протяжении 0,15 км до поворотной точки 74.

От точки 74 (728350.97; 226052.50) линия границы идет в северо-западном направлении на протяжении 0,23 км по северной стороне лесополосы в Щекинском районе до поворотной точки 73, расположенной в 0,08 км северо-

восточнее оси грунтовой дороги, на северной стороне лесополосы в Щекинском районе, на повороте лесополосы в Дубенском районе.

От точки 73 (728499.63; 225844.82) линия границы идет в юго-западном направлении на протяжении 0,44 км до поворотной точки 72, расположенной на восточной стороне лесного квартала 96 земель лесного фонда.

От точки 72 (728170.74; 225575.43) линия границы идет в юго-восточном направлении на протяжении 0,04 км до поворотной точки 71.

От точки 71 (728129.03; 225586.79) линия границы идет в южном направлении на протяжении 0,11 км до поворотной точки 70, расположенной в восточном углу лесного квартала 96 земель лесного фонда.

От точки 70 (728023.31; 225581.14) линия границы идет в юго-западном направлении по южной границе лесного квартала 96 земель лесного фонда на протяжении 0,36 км до поворотной точки 69.

От точки 69 (727777.25; 225319.93) линия границы идет в юго-западном направлении по южной границе лесного квартала 96 земель лесного фонда на протяжении 0,06 км до поворотной точки 68.

От точки 68 (727754.05; 225259.28) линия границы идет в юго-западном направлении по южной границе лесного квартала 96 земель лесного фонда на протяжении 0,05 км до поворотной точки 67, расположенной в 0,03 км северо-восточнее русла безымянного ручья в Щекинском районе, на южном углу лесного квартала 96 земель лесного фонда.

От точки 67 (727718.43; 225222.99) линия границы идет в северо-западном направлении на протяжении 0,04 км до поворотной точки 66.

От точки 66 (727735.23; 225186.02) линия границы идет в северо-западном направлении на протяжении 0,18 км до поворотной точки 65, расположенной в 0,03 км северо-восточнее русла безымянного ручья в Щекинском районе, на юго-западной стороне лесного квартала 96 земель лесного фонда.

От точки 65 (727888.89; 225105.38) линия границы идет в юго-западном направлении по прямой на протяжении 0,03 км до поворотной точки 64, расположенной в русле безымянного ручья.

От точки 64 (727877.66; 225079.33) линия границы идет суходольно в юго-западном направлении на протяжении 0,21 км до поворотной точки 63, расположенной на северной стороне лесного квартала 2 земель лесного фонда,

в 1,03 км южнее моста через реку Малая Колодня у деревни Храбрищево Дубенского района.

От точки 63 (727761.58; 224915.38) линия границы идет в северо-западном направлении на протяжении 0,08 км до поворотной точки 62.

От точки 62 (727828.24; 224874.01) линия границы идет в северо-западном направлении на протяжении 0,09 км по северной границе лесного квартала 2 земель лесного фонда до поворотной точки 61, расположенной на лесной дороге, на северной стороне лесного квартала 2 земель лесного фонда, в 0,50 км южнее оси грунтовой дороги в Дубенском районе.

От точки 61 (727865.50; 224789.47) линия границы идет в юго-западном направлении на протяжении 0,12 км до поворотной точки 60, расположенной на северной стороне лесного квартала 2 земель лесного фонда.

От точки 60 (727788.57; 224696.52) линия границы идет в юго-западном направлении на протяжении 0,35 км до поворотной точки 59, расположенной на северной стороне лесного квартала 1 земель лесного фонда, в 1,00 км южнее юго-западной стороны деревни Храбрищево Дубенского района.

От точки 59 (727604.13; 224377.24) линия границы идет в северо-западном направлении на протяжении 0,07 км до поворотной точки 58, расположенной на северной стороне лесного квартала 1 земель лесного фонда.

От точки 58 (727628.62; 224318.44) линия границы идет в юго-западном направлении на протяжении 0,05 км до поворотной точки 57.

От точки 57 (727584.07; 224293.68) линия границы идет в юго-западном направлении на протяжении 0,06 км по северной границе лесного квартала 1 земель лесного фонда до поворотной точки 56, расположенной на северной стороне лесного квартала 1 земель лесного фонда.

От точки 56 (727559.20; 224242.53) линия границы идет в северо-западном направлении на протяжении 0,08 км до поворотной точки 55.

От точки 55 (727607.19; 224183.62) линия границы идет в юго-западном направлении на протяжении 0,05 км по северной границе лесного квартала 1 земель лесного фонда до поворотной точки 54, расположенной на северо-западной стороне лесного квартала 1 земель лесного фонда, в 0,11 км юго-восточнее русла реки Малая Колодня.

От точки 54 (727599.04; 224130.22) линия границы идет в юго-западном направлении на протяжении 0,09 км по западной границе лесного квартала 1 земель лесного фонда до поворотной точки 53.

От точки 53 (727545.21; 224097.42) линия границы идет в юго-западном направлении на протяжении 0,10 км по западной границе лесного квартала 1 земель лесного фонда до поворотной точки 52.

От точки 52 (727422.90; 224052.46) линия границы идет в юго-западном направлении на протяжении 0,15 км по западной границе лесного квартала 1 земель лесного фонда до поворотной точки 51.

От точки 51 (727301.56; 223942.82) линия границы идет в южном направлении с незначительным отклонением на запад на протяжении 0,14 км по западной границе лесного квартала 1 земель лесного фонда до поворотной точки 50, расположенной на западной стороне лесного квартала 1 земель лесного фонда.

От точки 50 (727151.92; 223929.37) линия границы идет в западном направлении на протяжении 0,05 км по западной границе лесного квартала 1 земель лесного фонда до поворотной точки 49.

От точки 49 (727150.09; 223880.68) линия границы идет в юго-западном направлении на протяжении 0,08 км по западной границе лесного квартала 1 земель лесного фонда до поворотной точки 48.

От точки 48 (727090.52; 223835.34) линия границы идет в юго-западном направлении на протяжении 0,05 км по западной границе лесного квартала 1 земель лесного фонда до поворотной точки 47.

От точки 47 (727072.78; 223786.44) линия границы идет в юго-западном направлении на протяжении 0,17 км по западной границе лесного квартала 1 земель лесного фонда до поворотной точки 46.

От точки 46 (726933.86; 223682.75) линия границы идет в юго-западном направлении на протяжении 0,16 км по северной границе лесного квартала 4 земель лесного фонда до поворотной точки 45, расположенной в 0,23 км западнее пересечения просеки с лесной дорогой в Щекинском районе, в 0,13 км восточнее русла реки Малая Колодня в Дубенском районе.

От точки 45 (726860.16; 223538.55) линия границы идет в юго-западном направлении на протяжении 0,11 км по западной границе лесного квартала 4 земель лесного фонда до поворотной точки 44.

От точки 44 (726765.36; 223504.91) линия границы идет в юго-западном направлении на протяжении 0,13 км по западной границе лесного квартала 4 земель лесного фонда до поворотной точки 43.

От точки 43 (726682.77; 223396.90) линия границы идет в юго-западном направлении на протяжении 0,18 км по западной границе лесного квартала 4 земель лесного фонда до поворотной точки 42, расположенной на лесной дороге в Щекинском районе, в 0,04 км юго-западнее русла реки Малая Колодня в Дубенском районе.

От точки 42 (726625.70; 223239.96) линия границы идет в юго-восточном направлении на протяжении 0,11 км по западной границе лесного квартала 4 земель лесного фонда до поворотной точки 41, расположенной на оси грунтовой дороги, в 0,55 км северо-восточнее места впадения безымянного ручья в реку Малая Колодня в Дубенском районе.

От точки 41 (726547.12; 223305.23) линия границы идет в юго-западном направлении на протяжении 0,12 км по западной границе лесного квартала 4 земель лесного фонда до поворотной точки 40.

От точки 40 (726459.35; 223232.96) линия границы идет в южном направлении на протяжении 0,07 км до поворотной точки 39.

От точки 39 (726389.25; 223230.44) линия границы идет в юго-западном направлении на протяжении 0,10 км по западной границе лесного квартала 4 земель лесного фонда до поворотной точки 38, расположенной на западной стороне лесного квартала 4 земель лесного фонда, в 0,07 км северо-восточнее русла реки Малая Колодня в Дубенском районе.

От точки 38 (726287.75; 223192.79) линия границы идет в западном направлении на протяжении 0,06 км до поворотной точки 37, расположенной на западном углу лесного квартала 4 земель лесного фонда, в 0,03 км северо-восточнее русла безымянного ручья.

От точки 37 (726278.59; 223135.96) линия границы идет в юго-восточном направлении на протяжении 0,38 км по западной границе лесного квартала 4 земель лесного фонда до поворотной точки 36, расположенной на юго-западном углу лесного квартала 4 земель лесного фонда.

От точки 36 (725980.18; 223357.60) линия границы идет в южном направлении на протяжении 0,26 км по западной границе лесного квартала 8 земель лесного фонда до поворотной точки 35.

От точки 35 (725717.61; 223348.46) линия границы идет в юго-восточном направлении на протяжении 0,22 км по западной границе лесного квартала 8

земель лесного фонда до поворотной точки 34, расположенной на западной стороне лесного квартала 8 земель лесного фонда.

От точки 34 (725539.20; 223488.79) линия границы идет в юго-восточном направлении на протяжении 0,30 км вдоль восточной стороны лесополосы до поворотной точки 33, расположенной на западной границе лесного квартала 9 земель лесного фонда, в 0,16 км южнее просеки в Щекинском районе, на повороте лесополосы в Дубенском районе.

От точки 33 (725249.88; 223542.95) линия границы идет в юго-восточном направлении на протяжении 0,16 км по западной границе лесного квартала 9 земель лесного фонда до поворотной точки 32.

От точки 32 (725138.40; 223627.69) линия границы идет в юго-восточном направлении на протяжении 0,15 км по западной границе лесного квартала 9 земель лесного фонда до поворотной точки 31.

От точки 31 (725041.81; 223756.11) линия границы идет в восточном направлении на протяжении 0,10 км по южной границе лесного квартала 9 земель лесного фонда до поворотной точки 30, расположенной на лесной дороге, на южной стороне лесного квартала 9 земель лесного фонда, на восточной стороне безымянного оврага в Дубенском районе.

От точки 30 (725027.98; 223863.13) линия границы делает резкий поворот на запад и проходит в юго-западном направлении на протяжении 0,09 км до поворотной точки 29.

От точки 29 (725002.93; 223774.49) линия границы идет в южном направлении на протяжении 0,07 км до поворотной точки 28.

От точки 28 (724941.13; 223769.48) линия границы идет в юго-восточном направлении на протяжении 0,09 км до поворотной точки 27.

От точки 27 (724863.36; 223806.24) линия границы идет в южном направлении на протяжении 0,08 км до поворотной точки 26, расположенной на границе лесного квартала 41 земель лесного фонда, на южной стороне безымянного оврага в Дубенском районе.

От точки 26 (724782.59; 223801.52) линия границы идет в северо-западном направлении на протяжении 0,08 км до поворотной точки 25.

От точки 25 (724 855.82; 223 771.26) линия границы идет в северо-западном направлении на протяжении 0,07 км до поворотной точки 24.

От точки 24 (724920.59; 223744.87) линия границы идет в северном направлении на протяжении 0,10 км до поворотной точки 23, расположенной на северо-восточной границе лесного квартала 41 земель лесного фонда, на западной бровке безымянного оврага в Дубенском районе.

От точки 23 (725022.68; 223734.37) линия границы идет в северо-западном направлении на протяжении 0,30 км до поворотной точки 22, расположенной на северной стороне лесного квартала 41 земель лесного фонда, в 1,40 км юго-восточнее деревни Радуговищи Дубенского района.

От точки 22 (725211.62; 223507.54) линия границы идет в юго-западном направлении на протяжении 0,10 км по северо-западной границе лесного квартала 41 земель лесного фонда до поворотной точки 21.

От точки 21 (725130.98; 223446.12) линия границы идет в юго-западном направлении на протяжении 0,20 км по северной границе лесного квартала 41 земель лесного фонда до поворотной точки 20, расположенной на просеке между лесными кварталами 40 и 41 земель лесного фонда, в юго-восточном углу лесного массива в Дубенском районе.

От точки 20 (724941.33; 223381.97) линия границы идет в юго-западном направлении на протяжении 0,10 км до поворотной точки 19.

От точки 19 (724923.88; 223288.52) линия границы идет в западном направлении на протяжении 0,17 км по северной стороне лесного квартала 40 земель лесного фонда до поворотной точки 18.

От точки 18 (724937.83; 223128.02) линия границы идет в юго-западном направлении на протяжении 0,42 км по северной границе лесного квартала 14 урочища Пасека Щекинского района до поворотной точки 17.

От точки 17 (724729.95; 222605.87) линия границы идет в юго-западном направлении на протяжении 0,40 км по северной границе урочища Дубняк Щекинского района до поворотной точки 16, расположенной на оси грунтовой дороги.

От точки 16 (724609.83; 222380.22) линия границы идет в юго-западном направлении на протяжении 0,15 км по северной границе лесного квартала 15 урочища Пасека Щекинского района до поворотной точки 15.

От точки 15 (724535.37; 222259.88) линия границы идет в юго-западном направлении на протяжении 0,22 км по северной границе лесного квартала 15 урочища Пасека Щекинского района до поворотной точки 14, расположенной на северо-восточном углу урочища Дубняк земель лесного фонда.

От точки 14 (724440.01; 222073.43) линия границы идет в юго-западном направлении на протяжении 0,20 км по северной границе лесного квартала 37 урочища Дубняк земель лесного фонда до поворотной точки 13.

От точки 13 (724314.98; 221841.99) линия границы идет в юго-западном направлении на протяжении 0,06 км по северной границе лесного квартала 37 урочища Дубняк земель лесного фонда до поворотной точки 12, расположенной в 0,54 км юго-восточнее пруда в Дубенском районе.

От точки 12 (724269.87; 221779.09) линия границы идет в юго-западном направлении на протяжении 0,26 км по прямой до поворотной точки 11, расположенной на оси грунтовой дороги.

От точки 11 (724183.46; 221642.35) линия границы идет в юго-западном направлении на протяжении 0,41 км по прямой до поворотной точки 10.

От точки 10 (723988.13; 221241.49) линия границы идет в юго-западном направлении на протяжении 0,04 км по прямой до поворотной точки 9.

От точки 9 (723983.90; 221240.86) линия границы идет в юго-западном направлении на протяжении 0,31 км по северной границе лесного квартала 38 земель лесного фонда до поворотной точки 8, расположенной на северо-западном углу лесного квартала 38 земель лесного фонда, в 0,44 км юго-восточнее плотины пруда в Дубенском районе.

От точки 8 (723854.61; 220928.23) линия границы идет в юго-западном направлении на протяжении 0,21 км до поворотной точки 7, расположенной на северо-западном краю просеки между лесными кварталами 38, 39 земель лесного фонда.

От точки 7 (723690.54; 220834.11) линия границы идет в юго-западном направлении на протяжении 0,12 км по северной границе лесного квартала 39 земель лесного фонда до поворотной точки 6.

От точки 6 (723577.59; 220793.34) линия границы идет в юго-западном направлении на протяжении 0,09 км по северной границе лесного квартала 39 земель лесного фонда до поворотной точки 5.

От точки 5 (723490.84; 220777.12) линия границы идет в юго-западном направлении на протяжении 0,11 км по западной границе лесного квартала 39 земель лесного фонда до поворотной точки 4.

От точки 4 (723410.99; 220709.36) линия границы идет в юго-западном направлении на протяжении 0,15 км по западной границе лесного квартала 39 земель лесного фонда до поворотной точки 3.

От точки 3 (723275.89; 220657.76) линия границы идет в юго-западном направлении на протяжении 0,14 км по западной границе лесного квартала 39 земель лесного фонда до поворотной точки 2.

От точки 2 (723142.07; 220636.77) линия границы проходит в южном направлении на протяжении 0,15 км по западной границе лесного квартала 39 земель лесного фонда до поворотной точки 1.

От точки 1 (722990.16; 220651.08) линия границы проходит в юго-западном направлении на протяжении 0,3 км до узловой точки 40, расположенной в 0,67 км на северо-восток от места пересечения русла безымянного ручья и просеки между лесными кварталами 206 и 213 земель лесного фонда, на восточной стороне лесного квартала 95 урочища Рохля в Дубенском районе, в 3,20 км юго-восточнее села Шатово Дубенского района, в 2,85 км западнее деревни Шушково Щекинского района и являющейся точкой стыка границ муниципальных образований Восточно-Одоевское Одоевского района, Крапивенское Щекинского района, Воскресенское Дубенского района.

Прохождение границы с муниципальным образованием Восточно-Одоевское Одоевского района

От узловой точки 40 (722941.76; 220634.35) линия границы идет по прямой в юго-западном направлении на протяжении 0,14 км до поворотной точки 78, расположенной в 0,04 км юго-восточнее русла безымянного ручья, на юго-восточном углу урочища Рохля Дубенского района, в 0,54 км северо-восточнее пересечения безымянного ручья и просеки между лесными кварталами 206, 213 земель лесного фонда.

От точки 78 (722847.04; 220537.42) линия границы идет в северо-западном направлении на протяжении 0,19 км по северной границе лесного квартала 213 земель лесного фонда до поворотной точки 77.

От точки 77 (722868.10; 220342.34) линия границы идет в юго-западном направлении на протяжении 0,27 км по северной границе лесного квартала 213 земель лесного фонда до поворотной точки 76.

От точки 76 (722799.06; 220201.45) линия границы идет по прямой в западном направлении по северной границе лесного квартала 206 земель лесного фонда на протяжении 0,29 км до поворотной точки 75.

От точки 75 (722720.57; 219931.27) линия границы идет по прямой в северо-западном направлении по северной границе лесного квартала 206 земель лесного фонда на протяжении 0,09 км до поворотной точки 74.

От точки 74 (722758.68; 219853.83) линия границы идет по прямой в северо-западном направлении на протяжении 0,09 км по северной границе лесного квартала 206 земель лесного фонда до поворотной точки 73, расположенной на северной стороне лесного квартала 206 земель лесного фонда.

От точки 73 (722784.29; 219748.94) линия границы идет по прямой в северо-западном направлении на протяжении 0,21 км по северной границе лесных кварталов 199, 206 земель лесного фонда до поворотной точки 72.

От точки 72 (722971.05; 219545.50) линия границы идет по прямой в северо-западном направлении на протяжении 0,51 км по северной границе лесного квартала 199 земель лесного фонда до поворотной точки 71, расположенной на южной стороне лесного квартала 95 земель лесного фонда.

От точки 71 (723043.25; 219032.65) линия границы идет по прямой в юго-западном направлении на протяжении 0,26 км по северной стороне лесного квартала 193 земель лесного фонда до поворотной точки 70.

От точки 70 (722956.91; 218783.82) линия границы идет в западном направлении на протяжении 0,57 км по северной границе лесных кварталов 188, 193 земель лесного фонда до точки 69.

От точки 69 (722978.76; 218201.86) линия границы идет по прямой в северо-западном направлении на протяжении 0,20 км по северной границе лесного квартала 188 земель лесного фонда до поворотной точки 68, расположенной на просеке между лесными кварталами 182, 188 земель лесного фонда.

От точки 68 (723005.20; 217987.73) линия границы идет по прямой в западном направлении на протяжении 0,29 км по северной границе лесного квартала 182 земель лесного фонда до точки 67.

От точки 67 (723008.28; 217698.75) линия границы идет по прямой в северо-западном направлении на протяжении 0,17 км по северной границе лесного квартала 182 земель лесного фонда до точки 66.

От точки 66 (723024.02; 217532.43) линия границы идет в западном направлении на протяжении 0,59 км по северной границе лесного квартала 175 земель лесного фонда до поворотной точки 65, расположенной на просеке между лесными кварталами 169, 175 земель лесного фонда.

От точки 65 (723003.21; 216952.04) линия границы идет в западном направлении на протяжении 0,42 км по северной границе лесного квартала 169 земель лесного фонда до поворотной точки 64, расположенной в 0,77 км

северо-западнее места пересечения просек между лесными кварталами 169, 170, 175, 176 земель лесного фонда.

От точки 64 (722971.86; 216527.02) линия границы идет в юго-западном направлении на протяжении 0,24 км по западной границе лесного квартала 169 земель лесного фонда до поворотной точки 63.

От точки 63 (722785.76; 216937.17) линия границы идет в юго-западном направлении на протяжении 0,21 км по северной границе лесного квартала 163 земель лесного фонда до поворотной точки 62, расположенной в 0,50 км северо-западнее места пересечения просек между лесными кварталами 163, 164 земель лесного фонда.

От точки 62 (722721.80; 216196.63) линия границы идет ломаной линией в северо-западном направлении на протяжении 1,57 км по северной границе лесных кварталов 154, 157, 163 земель лесного фонда до поворотной точки 61.

От точки 61 (723291.66; 214783.79) линия границы идет по прямой в западном направлении на протяжении 1,05 км по северной границе лесных кварталов 140, 145 земель лесного фонда до поворотной точки 60, расположенной на северной стороне лесного квартала 140 земель лесного фонда.

От точки 60 (723282.24; 213739.50) линия границы идет в северо-западном направлении на протяжении 0,21 км до поворотной точки 59.

От точки 59 (723384.46; 213550.51) линия границы идет в северо-западном направлении на протяжении 0,17 км до поворотной точки 58, расположенной в русле безымянного ручья.

От точки 58 (723501.08; 213418.97) линия границы идет по прямой в северо-западном направлении на протяжении 0,17 км по восточной границе лесного квартала 121 земель лесного фонда до поворотной точки 57, расположенной в 0,57 км юго-западнее технологической оси плотины пруда в окрестностях деревни Никольские Выселки Дубенского района, в 0,43 км северо-восточнее места пересечения русла безымянного ручья с просекой между лесными кварталами 121, 122 земель лесного фонда.

От точки 57 (723620.67; 213291.38) линия границы идет в западном направлении на протяжении 0,50 км до поворотной точки 56, расположенной на северной стороне лесного квартала 116 земель лесного фонда, на оси линии электропередачи.

От точки 56 (723612.85; 212789.72) линия границы идет в северо-западном направлении на протяжении 0,52 км по восточной границе лесных кварталов 111, 116 земель лесного фонда до поворотной точки 55.

От точки 55 (723931.53; 212384.80) линия границы идет по прямой в западном направлении вдоль лесополосы на протяжении 0,36 км по северной границе лесного квартала 111 земель лесного фонда до поворотной точки 54.

От точки 54 (723980.69; 212024.40) линия границы идет по прямой в северо-западном направлении вдоль лесополосы на протяжении 0,31 км по северной границе лесного квартала 106 земель лесного фонда до поворотной точки 53.

От точки 53 (724112.24; 211746.67) линия границы идет по прямой в северо-западном направлении на протяжении 0,25 км по восточной границе лесного квартала 106 земель лесного фонда до поворотной точки 52, расположенной на северной стороне лесного квартала 106 земель лесного фонда.

От точки 52 (724288.51; 211568.15) линия границы идет по прямой в западном направлении на протяжении 0,20 км по северной границе лесных кварталов 101, 106 земель лесного фонда до поворотной точки 51, расположенной на северной стороне лесного квартала 101 земель лесного фонда.

От точки 51 (724299.87; 211371.54) линия границы идет в северо-западном направлении на протяжении 0,21 км по восточной границе лесного квартала 101 земель лесного фонда до поворотной точки 50, расположенной в 0,45 км северо-восточнее места пересечения просек между лесными кварталами 95, 96, 101 земель лесного фонда.

От точки 50 (724443.35; 211217.46) линия границы идет в северо-западном направлении на протяжении 0,40 км по восточной границе лесного квартала 95 земель лесного фонда до поворотной точки 49, расположенной на восточной стороне лесного квартала 95 земель лесного фонда, в 0,67 км северо-восточнее места пересечения просек между лесными кварталами 95, 96, 101 земель лесного фонда, в 0,02 км юго-западнее оси грунтовой дороги в Дубенском районе.

От точки 49 (724855.88; 211160.37) линия границы идет по прямой в северо-западном направлении на протяжении 0,23 км по восточной границе лесного квартала 95 земель лесного фонда до узловой точки 28(48), расположенной на оси автодороги Тула – Одоев – Белев, в 0,58 км северо-восточнее пересечения просек между лесными кварталами 90, 89 и 95, 96 земель лесного фонда, в 1,53 км на юго-запад от пересечения оси автодороги

Тула - Белев с осью автодороги, ведущей в деревню Никольские Выселки Дубенского района, в 0,99 км юго-западнее места слияния безымянных ручьев в урочище Малые Островки Дубенского района, в 0,83 км юго-восточнее пересечения просек между лесными кварталами 84, 83 и 89, 90 земель лесного фонда и являющейся точкой стыка границ муниципальных образований Воскресенское Дубенского района, Северо-Одоевское Одоевского района и Восточно-Одоевское Одоевского района.

Прохождение границы с муниципальным образованием Северо-Одоевское Одоевского района

От узловой точки 28(48) до узловой точки 28а линия границы проходит по восточной стороне лесных кварталов 95, 89, 83, 77, 69, 64, 51, 40, 34, 28, 22, 16, 10, 5, 2, 1 земель лесного фонда.

От узловой точки 28(48) (725012.91; 210999.12) линия границы идет в северо-западном направлении на протяжении 0,28 км до поворотной точки 47, расположенной на восточном углу лесного квартала 89 земель лесного фонда и на юго-западном углу урочища Малые Островки Дубенского района.

От точки 47 (725209.48; 210808.19) линия границы идет в северо-восточном направлении 0,18 км до поворотной точки 46, расположенной на западном углу урочища Малые Островки Дубенского района.

От точки 46 (725372.72; 210883.84) линия границы идет в северо-западном направлении 0,19 км до поворотной точки 45.

От точки 45 (725552.83; 210812.91) линия границы идет в северо-западном направлении по западной стороне лесного квартала 92 урочища Малые Островки земель лесного фонда на протяжении 0,65 км до поворотной точки 44.

От точки 44 (726039.37; 210399.64) линия границы идет в северном направлении, с небольшим отклонением на запад, на протяжении 0,16 км до поворотной точки 43, расположенной на северо-восточном углу лесного квартала 77 земель лесного фонда.

От точки 43 (726205.06; 210371.47) линия границы идет в северо-западном направлении на протяжении 0,19 км до поворотной точки 42.

От точки 42 (726319.24; 210210.08) линия границы идет в северо-западном направлении на протяжении 0,28 км до поворотной точки 41, расположенной в русле безымянного ручья.

От точки 41 (726577.30; 210097.54) линия границы идет в северо-западном направлении на протяжении 0,14 км до поворотной точки 40.

От точки 40 (726714.27; 210052.80) линия границы идет в северном направлении, с небольшим отклонением на запад, на протяжении 0,36 км до поворотной точки 39.

От точки 39 (727082.65; 210008.89) линия границы идет в северо-западном направлении на протяжении 0,17 км до поворотной точки 38, расположенной в русле безымянного ручья.

От точки 38 (727230.95; 209926.40) линия границы идет по западной стороне урочища Трофимовское Дубенского района в северо-западном направлении на протяжении 0,08 км до поворотной точки 37, расположенной на южном углу урочища Трофимовское Дубенского района и на юго-восточном углу лесного квартала 51 земель лесного фонда.

От точки 37 (727279.76; 209905.00) линия границы идет в северо-западном направлении на протяжении 0,23 км до поворотной точки 36, расположенной на юго-западном углу урочища Трофимовское Дубенского района и в 0,45 км северо-восточнее пересечения просек между лесными кварталами 52, 51, 56 земель лесного фонда.

От точки 36 (727361.10; 209664.40) линия границы идет в северо-западном направлении на протяжении 0,53 км до поворотной точки 35.

От точки 35 (727888.54; 209572.78) линия границы идет в северо-западном направлении на протяжении 0,29 км до поворотной точки 34, расположенной на западном углу урочища Трофимовское Дубенского района и в 0,37 км юго-восточнее перекрестка просек между лесными кварталами 40, 41, 35 земель лесного фонда.

От точки 34 (728112.87; 209369.86) линия границы идет в северо-восточном направлении на протяжении 0,20 км до поворотной точки 33.

От точки 33 (728307.23; 209411.81) линия границы идет в северо-восточном направлении на протяжении 0,27 км до поворотной точки 32.

От точки 32 (728514.44; 209589.05) линия границы идет в северо-восточном направлении на протяжении 0,17 км до поворотной точки 31, расположенной в северо-западном углу урочища Трофимовское Дубенского района.

От точки 31 (728627.42; 209730.26) линия границы идет в северо-восточном направлении на протяжении 0,54 км до поворотной точки 30,

расположенной на юго-западном углу лесного квартала 64 земель лесного фонда и в 0,86 км северо-восточнее пересечения просек между лесными кварталами 34, 35, 40, 41 земель лесного фонда.

От точки 30 (729158.60; 209851.51) линия границы проходит по западной границе лесного квартала 64 земель лесного фонда в северо-западном направлении на протяжении 1,03 км до поворотной точки 29, расположенной на юго-западном углу лесного квартала 57 земель лесного фонда и в 0,30 км северо-восточнее пересечения просек между лесными кварталами 28, 34, 35 земель лесного фонда.

От точки 29 (729802.88; 209043.14) линия границы идет в северном направлении на протяжении 0,70 км до поворотной точки 28.

От точки 28 (730494.47; 209024.29) линия границы идет в северном направлении, с незначительным отклонением на восток, на протяжении 0,19 км до поворотной точки 27.

От точки 27 (730665.73; 209107.06) линия границы идет в северо-западном направлении на протяжении 0,37 км до поворотной точки 25.

От точки 25 (731007.44; 208971.03) линия границы идет в северо-западном направлении на протяжении 0,32 км до поворотной точки 24.

От точки 24 (731196.72; 208717.83) линия границы идет в северо-западном направлении на протяжении 0,44 км до поворотной точки 23.

От точки 23 (731653.16; 208629.54) линия границы идет в северо-восточном направлении на протяжении 0,26 км до поворотной точки 22, расположенной в 0,76 км юго-западнее деревни Брусовое Дубенского района, в 0,58 км северо-восточнее пересечения просек между лесными кварталами 5, 6, 10, 11 земель лесного фонда.

От точки 22 (731907.22; 208719.01) линия границы идет в северо-западном направлении на протяжении 0,64 км до поворотной точки 21, расположенной в 1,13 км западнее деревни Брусовое Дубенского района, в 0,27 км северо-восточнее пересечения просек между лесными кварталами 2, 3, 5, 6 земель лесного фонда.

От точки 21 (732348.63; 208246.48) линия границы идет в северном направлении на протяжении 0,43 км до поворотной точки 20.

От точки 20 (732776.74; 208196.82) линия границы идет в северо-восточном направлении на протяжении 0,18 км до поворотной точки 19, расположенной в 1,27 км северо-западнее деревни Брусовое Дубенского

района, в 0,51 км северо-восточнее пересечения просек между лесными кварталами 1, 2, 3 земель лесного фонда.

От точки 19 (732941.99; 208272.17) линия границы идет в северо-западном направлении на протяжении 0,36 км до узловой точки 28а, расположенной в 1,38 км юго-западнее пересечения грунтовой дороги и просеки между лесными кварталами 6 и 7 земель лесного фонда, в 1,57 км северо-западнее деревни Брусовое Дубенского района, в 3,67 км северо-восточнее деревни Высокое Одоевского района и являющейся точкой стыка границ муниципальных образований Северо-Одоевское Одоевского района, Воскресенское Дубенского района и Протасовское Дубенского района.

От узловой точки 28а (733277.24; 208140.69) линия границы идет в северо-западном направлении на протяжении 0,90 км по восточной стороне лесного квартала 1 земель лесного фонда до поворотной точки 18.

От точки 18 (733352.79; 208091.14) линия границы идет в северо-западном направлении на протяжении 0,26 км по восточной стороне лесного квартала 1 земель лесного фонда до поворотной точки 17, расположенной на оси грунтовой дороги.

От точки 17 (733607.92; 208051.03) линия границы идет в северо-восточном направлении на протяжении 0,06 км до поворотной точки 16, расположенной на восточном углу лесного квартала 116 земель лесного фонда.

От точки 16 (733668.58; 208065.15) линия границы идет в северо-западном направлении по западной границе лесного квартала 6 земель лесного фонда на протяжении 1,30 км до поворотной точки 15.

От точки 15 (734750.15; 207341.94) линия границы идет в северо-западном направлении по восточной границе лесного квартала 114 земель лесного фонда на протяжении 0,43 км до поворотной точки 14.

От точки 14 (735061.96; 207044.65) линия границы идет в западном направлении на протяжении 0,10 км до поворотной точки 13.

От точки 13 до поворотной точки 10 линия границы проходит по восточной стороне лесного квартала 113 земель лесного фонда.

От точки 13 (735069.09; 206947.43) линия границы идет в северо-западном направлении на протяжении 0,28 км до поворотной точки 12, расположенной на западном углу лесного массива в Дубенском районе, на восточной стороне лесного квартала 113 земель лесного фонда.

От точки 12 (735171.67; 206688.41) линия границы идет в северо-

восточном направлении на протяжении 0,11 км до поворотной точки 11, расположенной на северо-восточном углу лесного массива в Дубенском районе, на восточной стороне лесного квартала 113 земель лесного фонда.

От точки 11 (735242.67; 206779.77) линия границы идет в северо-восточном направлении на протяжении 0,62 км до поворотной точки 10.

От точки 10 до поворотной точки 2 линия границы проходит по восточной, северной и западной границам лесного квартала 112 земель лесного фонда.

От точки 10 (735854.02; 206903.06) линия границы идет в северо-западном направлении на протяжении 0,49 км до поворотной точки 9.

От точки 9 (736301.16; 206729.06) линия границы идет в северо-западном направлении на протяжении 0,32 км до поворотной точки 8, расположенной на северном углу лесного квартала 112 земель лесного фонда.

От точки 8 (736517.00; 206494.88) линия границы идет в юго-западном направлении на протяжении 0,19 км до поворотной точки 7.

От точки 7 (736482.51; 206300.19) линия границы идет в юго-западном направлении на протяжении 0,11 км до поворотной точки 6.

От точки 6 (736430.50; 206208.09) линия границы идет в юго-западном направлении на протяжении 0,20 км до поворотной точки 5.

От точки 5 (736256.35; 206106.62) линия границы идет в юго-западном направлении на протяжении 0,22 км до поворотной точки 4, расположенной на восточной стороне лесного квартала 106 земель лесного фонда, на западном углу лесного квартала 112 земель лесного фонда, в 0,10 км южнее высоковольтной линии электропередачи.

От точки 4 (736113.05; 205969.32) линия границы идет в юго-восточном направлении на протяжении 0,29 км до поворотной точки 3.

От точки 3 (735853.63; 206100.37) линия границы идет в юго-западном направлении на протяжении 0,30 км до поворотной точки 2, расположенной на юго-западном углу лесного квартала 112 земель лесного фонда и на юго-восточном углу лесного квартала 106 земель лесного фонда.

От точки 2 (735562.40; 206047.89) линия границы идет в северо-западном направлении по северной стороне лесных кварталов 107 и 112 земель лесного фонда на протяжении 0,41 км до поворотной точки 1.

От точки 1 (735638.82; 205643.61) линия границы идет в юго-западном направлении на протяжении 0,34 км по северной стороне лесного квартала 107 земель лесного фонда до узловой точки 28, расположенной в русле ручья Трешна, на северной стороне лесного квартала 107 земель лесного фонда, в 5,70 км юго-западнее деревни Ясеновая Дубенского района, в 5,20 км юго-восточнее деревни Судово Суворовского района и являющейся точкой стыка границ муниципальных образований Протасовское Дубенского района, Северо-Одоевское Одоевского района и Юго-Восточное Суворовского района.

Прохождение границы с муниципальным образованием Юго-Восточное Суворовского района

От узловой точки 28 (735580.57; 205309.37) линия границы идет в северо-западном направлении на протяжении 0,90 км до поворотной точки 145, расположенной на оси грунтовой дороги, на северном крае лесополосы.

От точки 145 (736267.03; 204756.42) линия границы идет в северо-западном направлении на протяжении 0,42 км до поворотной точки 144, расположенной в 0,26 км севернее линии электропередачи в Суворовском районе.

От точки 144 (736598.35; 204464.72) линия границы идет в северо-восточном направлении на протяжении 0,58 км до поворотной точки 143, расположенной на оси грунтовой дороги.

От точки 143 (736809.65; 204841.97) линия границы идет в северо-восточном направлении на протяжении 0,18 км до поворотной точки 142.

От точки 142 (736952.53; 205143.70) линия границы идет в северо-восточном направлении на протяжении 0,27 км до поворотной точки 141, расположенной в 0,55 км западнее ручья Трешна в Дубенском районе.

От точки 141 (737023.12; 205390.90) линия границы идет по прямой в северо-западном направлении на протяжении 0,42 км до поворотной точки 140, расположенной на оси грунтовой дороги.

От точки 140 (737228.58; 205112.41) линия границы идет по прямой в северо-западном направлении на протяжении 0,53 км до поворотной точки 139.

От точки 139 (737489.97; 204690.15) линия границы идет по прямой в северо-западном направлении на протяжении 0,23 км до поворотной точки 138.

От точки 138 (737603.53; 204569.31) линия границы идет по прямой в

северо-западном направлении на протяжении 0,49 км до поворотной точки 137, расположенной в русле безымянного ручья.

От точки 137 (737910.73; 204139.82) линия границы идет по прямой в северо-западном направлении на протяжении 0,36 км до поворотной точки 136, расположенной на оси грунтовой дороги в Дубенском районе.

От точки 136 (738126.28; 203852.38) линия границы идет по прямой в северо-западном направлении на протяжении 0,07 км до поворотной точки 135.

От точки 135 (738156.36; 203805.97) линия границы идет по прямой в северо-западном направлении на протяжении 0,63 км до поворотной точки 134, расположенной в русле реки Черепеть, в 2,16 км севернее линии электропередачи в Суворовском районе.

От точки 134 (738576.70; 203342.00) линия границы идет по руслу реки Черепеть, вниз по течению, в общем направлении на запад на протяжении 4,80 км до поворотной точки 133, расположенной в русле реки Черепеть, в 0,30 км севернее деревни Судово Суворовского района, в 1,05 км юго-западнее кладбища в Дубенском районе.

От точки 133 (738454.62; 200333.63) линия границы идет по тальвегу безымянной балки в северном направлении на протяжении 0,26 км до поворотной точки 132.

От точки 132 (738710.56; 200348.71) линия границы идет по тальвегу безымянной балки в северо-восточном направлении на протяжении 0,16 км до поворотной точки 131.

От точки 131 (738884.99; 200414.33) линия границы идет по тальвегу безымянной балки в северо-восточном направлении на протяжении 0,09 км до поворотной точки 130, расположенной в 0,85 км западнее кладбища в Дубенском районе.

От точки 130 (738936.82; 200471.87) линия границы идет по суходольной прямой в северо-западном направлении на протяжении 0,37 км до поворотной точки 129.

От точки 129 (739231.45; 200259.08) линия границы идет по прямой в северо-восточном направлении на протяжении 0,17 км до поворотной точки 128, расположенной на оси грунтовой дороги.

От точки 128 (739377.18; 200349.09) линия границы идет по оси грунтовой дороги в северо-западном направлении на протяжении 0,31 км до поворотной точки 127, расположенной в месте стыка оси грунтовой дороги и западного края лесополосы в Суворовском районе.

От точки 127 (739607.65; 200141.59) линия границы идет в северо-восточном направлении вдоль южной стороны лесополосы на протяжении 0,42 км до поворотной точки 126.

От точки 126 (739746.25; 200533.96) линия границы идет по прямой в северо-восточном направлении на протяжении 0,30 км до поворотной точки 125.

От точки 125 (739868.36; 200800.76) линия границы идет по прямой в северо-восточном направлении на протяжении 0,17 км до поворотной точки 124.

От точки 124 (740003.70; 200915.83) линия границы идет по прямой в северо-восточном направлении на протяжении 0,23 км до поворотной точки 123.

От точки 123 (740106.86; 201115.11) линия границы идет по прямой в северо-восточном направлении на протяжении 0,20 км до поворотной точки 122, расположенной в русле безымянного ручья.

От точки 122 (740142.01; 201317.96) линия границы идет по прямой в северо-восточном направлении на протяжении 0,24 км до поворотной точки 121.

От точки 121 (740301.62; 201505.21) линия границы идет по прямой в северо-восточном направлении на протяжении 0,20 км до поворотной точки 120.

От точки 120 (740358.49; 201685.24) линия границы идет по прямой в северо-восточном направлении на протяжении 0,19 км до поворотной точки 119, расположенной на южном углу лесного квартала 65 земель лесного фонда.

От точки 119 до поворотной точки 114 линия границы идет по восточной стороне лесного квартала 65 земель лесного фонда.

От точки 119 (740537.40; 201751.84) линия границы идет в северо-восточном направлении на протяжении 0,14 км до поворотной точки 118.

От точки 118 (740600.95; 201882.81) линия границы идет в северо-восточном направлении на протяжении 0,09 км до поворотной точки 117.

От точки 117 (740662.70; 201945.50) линия границы идет в северо-восточном направлении на протяжении 0,18 км до поворотной точки 116.

От точки 116 (740827.47; 202005.15) линия границы идет в северном направлении на протяжении 0,20 км до поворотной точки 115.

От точки 115 (741028.24; 202013.66) линия границы идет в северо-восточном направлении на протяжении 0,41 км до поворотной точки 114, расположенной на восточной стороне лесного квартала 65 земель лесного фонда.

От точки 114 (741429.18; 202088.19) линия границы идет в северо-восточном направлении на протяжении 0,58 км до поворотной точки 113.

От точки 113 (741953.94; 202283.91) линия границы идет по восточной границе лесного квартала 56 земель лесного фонда в северо-западном направлении на протяжении 0,06 км до поворотной точки 112, расположенной в восточном углу лесного квартала 56 земель лесного фонда.

От точки 112 (742021.89; 202283.90) линия границы идет в северо-восточном направлении на протяжении 0,20 км до поворотной точки 111, расположенной на просеке между лесными кварталами 56 и 57 земель лесного фонда.

От точки 111 до поворотной точки 107 линия границы идет по южной границе лесного квартала 57 земель лесного фонда.

От точки 111 (742031.64; 202495.49) линия границы идет в северо-восточном направлении на протяжении 0,39 км до поворотной точки 110.

От точки 110 (742164.54; 202866.39) линия границы идет в северо-восточном направлении на протяжении 0,27 км до поворотной точки 109.

От точки 109 (742316.61; 203105.83) линия границы идет в северо-восточном направлении на протяжении 0,15 км до поворотной точки 108.

От точки 108 (742331.64; 203255.35) линия границы идет в северо-восточном направлении на протяжении 0,52 км до поворотной точки 107, расположенной на просеке между лесными кварталами 58 и 66 земель лесного фонда.

фонда.

От точки 107 до поворотной точки 101 линия границы идет по западной стороне лесного квартала 66 земель лесного фонда.

От точки 107 (742594.02; 203703.38) линия границы идет в юго-восточном направлении на протяжении 0,27 км до поворотной точки 106, расположенной на дороге лесного квартала 66 земель лесного фонда.

От точки 106 (742344.56; 203796.73) линия границы идет в юго-восточном направлении на протяжении 0,17 км до поворотной точки 105.

От точки 105 (742273.36; 203953.89) линия границы идет в юго-восточном направлении на протяжении 0,52 км до поворотной точки 104.

От точки 104 (741846.19; 204240.27) линия границы идет в юго-восточном направлении на протяжении 0,18 км до поворотной точки 103.

От точки 103 (741754.31; 204398.63) линия границы идет в юго-восточном направлении на протяжении 0,35 км до поворотной точки 102.

От точки 102 (741476.69; 204602.93) линия границы идет в южном направлении на протяжении 0,08 км до поворотной точки 101, расположенной на западной стороне лесного квартала 66 земель лесного фонда, в 0,65 км северо-западнее пересечения безымянного ручья с грунтовой дорогой в Дубенском районе.

От точки 101 (741397.15; 204599.02) линия границы идет в северо-восточном направлении на протяжении 0,35 км до поворотной точки 100, расположенной на южной стороне лесного квартала 66 земель лесного фонда, в 0,71 км северо-восточнее пересечения безымянного ручья с грунтовой дорогой в Дубенском районе.

От точки 100 до поворотной точки 94 линия границы идет по восточной границе лесного квартала 66 земель лесного фонда.

От точки 100 (741459.44; 204943.57) линия границы идет в северном направлении на протяжении 0,51 км до поворотной точки 99, расположенной на восточной стороне лесного квартала 66 земель лесного фонда, в 0,27 км западнее безымянного ручья в Дубенском районе.

От точки 99 (741966.54; 204980.75) линия границы идет в северо-

западном направлении на протяжении 0,13 км до поворотной точки 98.

От точки 98 (742030.63; 204863.40) линия границы идет в западном направлении на протяжении 0,07 км до поворотной точки 97, расположенной на восточной стороне лесного квартала 66 земель лесного фонда.

От точки 97 (742033.75; 204791.10) линия границы идет в северо-западном направлении на протяжении 0,18 км до поворотной точки 96.

От точки 96 (742182.33; 204708.50) линия границы идет в северо-восточном направлении на протяжении 0,07 км до поворотной точки 95, расположенной на восточной стороне лесного квартала 66 земель лесного фонда.

От точки 95 (742246.12; 204720.72) линия границы идет в северо-восточном направлении на протяжении 0,34 км до поворотной точки 94, расположенной на восточной стороне лесного квартала 66 земель лесного фонда.

От точки 94 (742370.78; 205029.03) линия границы идет в северо-восточном направлении на протяжении 0,32 км по восточной границе лесных кварталов 59 и 66 земель лесного фонда до поворотной точки 93.

От поворотной точки 93 до поворотной точки 90 линия границы идет по восточной границе лесного квартала 59 земель лесного фонда.

От точки 93 (742670.38; 205115.61) линия границы идет в северо-восточном направлении на протяжении 0,07 км до поворотной точки 92.

От точки 92 (742717.82; 205171.53) линия границы идет в северо-восточном направлении на протяжении 0,14 км до поворотной точки 91.

От точки 91 (742846.85; 205233.08) линия границы идет в северо-западном направлении на протяжении 0,34 км до поворотной точки 90, расположенной на восточном углу лесного квартала 59 земель лесного фонда, в 0,86 км северо-западнее безымянного ручья в Дубенском районе.

От точки 90 (743167.84; 205148.72) линия границы идет на протяжении 0,24 км в восточном направлении до поворотной точки 89, расположенной на просеке между лесными кварталами 59 и 60 земель лесного фонда, в 0,60 км северо-западнее безымянного ручья в Дубенском районе.

От точки 89 (743175.22; 205387.64) линия границы идет в северо-восточном направлении на протяжении 0,24 км до поворотной точки 88, расположенной в 0,27 км юго-восточнее пересечения просек между лесными кварталами 51, 52, 60, 59 земель лесного фонда.

От точки 88 (743383.54; 205506.31) линия границы идет по прямой в восточном направлении на протяжении 0,03 км до поворотной точки 87, расположенной в 0,29 км юго-восточнее пересечения просек между лесными кварталами 51, 52, 60, 59 земель лесного фонда.

От точки 87 (743390.40; 205536.90) линия границы идет в юго-восточном направлении на протяжении 0,11 км до поворотной точки 86.

От точки 86 (743307.07; 205611.26) линия границы идет в юго-восточном направлении на протяжении 0,49 км до поворотной точки 85, расположенной в русле безымянного ручья.

От точки 85 (743035.01; 205999.05) линия границы идет в юго-западном направлении на протяжении 0,32 км по руслу безымянного ручья, вниз по течению, до поворотной точки 84, расположенной в месте слияния двух безымянных ручьев.

От точки 84 (742764.94; 205890.79) линия границы идет в юго-восточном направлении на протяжении 0,15 км по руслу безымянного ручья, вверх против течения, до поворотной точки 83.

От точки 83 (742677.35; 205989.67) линия границы идет преимущественно в восточном направлении на протяжении 1,60 км по руслу безымянного ручья, вверх против течения, до поворотной точки 82, расположенной в русле безымянного ручья, на южной стороне лесного квартала 62 земель лесного фонда, в 0,86 км севернее кладбища в деревне Ясеновая Дубенского района.

От точки 82 до поворотной точки 77 линия границы идет по южной границе лесного квартала 62 земель лесного фонда.

От точки 82 (742520.50; 207396.35) линия границы идет в северо-восточном направлении на протяжении 0,13 км до поворотной точки 81.

От точки 81 (742552.37; 207515.82) линия границы идет в северо-восточном направлении на протяжении 0,56 км до поворотной точки 80, расположенной на южной стороне лесного квартала 62 земель лесного фонда, в

1,20 км севернее плотины пруда в деревне Ясеновая Дубенского района.

От точки 80 (742773.61; 208023.36) линия границы идет в юго-восточном направлении на протяжении 0,28 км до поворотной точки 79, расположенной на южной стороне лесного квартала 62 земель лесного фонда, в 1,00 км северо-восточнее плотины пруда в деревне Ясеновая Дубенского района.

От точки 79 (742548.76; 208183.62) линия границы идет в северо-восточном направлении на протяжении 0,23 км до поворотной точки 78.

От точки 78 (742595.57; 208388.40) линия границы идет в северо-восточном направлении на протяжении 0,23 км до поворотной точки 77.

От точки 77 (742765.43; 208548.84) линия границы идет в северо-восточном направлении на протяжении 0,03 км до поворотной точки 76, расположенной на середине насыпи железнодорожного полотна, на просеке между лесными кварталами 63 и 64 земель лесного фонда.

От точки 76 (742769.37; 208560.49) линия границы идет в северо-восточном направлении на протяжении 0,02 км до поворотной точки 75.

От точки 75 до поворотной точки 63 линия границы идет по южной и восточной границам лесного квартала 64 земель лесного фонда.

От точки 75 (742773.73; 208577.01) линия границы идет в северо-восточном направлении на протяжении 0,14 км до поворотной точки 74.

От точки 74 (742876.37; 208663.03) линия границы идет в северо-восточном направлении на протяжении 0,27 км до поворотной точки 73.

От точки 73 (743023.97; 208888.84) линия границы идет в северо-восточном направлении на протяжении 0,28 км до поворотной точки 72, расположенной на южной стороне лесного квартала 64 земель лесного фонда.

От точки 72 (743203.84; 209102.91) линия границы идет в юго-восточном направлении на протяжении 0,10 км до поворотной точки 71, расположенной на южной стороне лесного квартала 64 земель лесного фонда.

От точки 71 (743165.97; 209153.62) линия границы идет в северо-восточном направлении на протяжении 0,10 км до поворотной точки 70.

От точки 70 (743225.09; 209264.16) линия границы идет в северном

направлении на протяжении 0,06 км до поворотной точки 69.

От точки 69 (743269.33; 209272.02) линия границы идет в восточном направлении на протяжении 0,04 км до поворотной точки 68, расположенной на восточной стороне лесного квартала 64 земель лесного фонда.

От точки 68 (743269.56; 209322.67) линия границы идет в северном направлении на протяжении 0,25 км до поворотной точки 67, расположенной на восточной стороне лесного квартала 64 земель лесного фонда.

От точки 67 (743523.81; 209332.25) линия границы идет в северо-западном направлении на протяжении 0,07 км до поворотной точки 66.

От точки 66 (743557.85; 209246.46) линия границы идет в северо-западном направлении на протяжении 0,23 км до поворотной точки 65.

От точки 65 (743684.77; 209082.38) линия границы идет в северо-западном направлении на протяжении 0,12 км до поворотной точки 64, расположенной на восточной стороне лесного квартала 64 земель лесного фонда.

От точки 64 (743795.70; 209037.46) линия границы идет в северо-восточном направлении на протяжении 0,09 км до поворотной точки 63.

От точки 63 (743863.91; 209096.73) линия границы идет в северном направлении на протяжении 0,09 км до поворотной точки 62, расположенной на восточной стороне лесного квартала 48 земель лесного фонда.

От точки 62 до точки 51 линия границы идет по восточной границе лесного квартала 48 земель лесного фонда.

От точки 62 (743956.01; 209092.08) линия границы идет в северо-западном направлении на протяжении 0,08 км до поворотной точки 61.

От точки 61 (743976.43; 209016.80) линия границы идет в северо-западном направлении на протяжении 0,14 км до поворотной точки 60, расположенной на восточной стороне лесного квартала 48 земель лесного фонда.

От точки 60 (744102.54; 208945.55) линия границы идет в северо-восточном направлении на протяжении 0,30 км до поворотной точки 59.

От точки 59 (744342.64; 209103.89) линия границы идет в восточном направлении на протяжении 0,04 км до поворотной точки 58.

От точки 58 (744345.92; 209131.32) линия границы идет в северо-восточном направлении на протяжении 0,14 км до поворотной точки 57, расположенной на восточном углу лесного квартала 48 земель лесного фонда.

От точки 57 (744446.96; 209218.02) линия границы идет в северо-западном направлении на протяжении 0,08 км до поворотной точки 56.

От точки 56 (744520.09; 209169.97) линия границы идет в северо-западном направлении на протяжении 0,05 км до поворотной точки 55, расположенной на восточной стороне лесного квартала 48 земель лесного фонда.

От точки 55 (744534.01; 209104.91) линия границы идет в северо-западном направлении на протяжении 0,14 км до поворотной точки 54.

От точки 54 (744667.83; 209091.68) линия границы идет в северном направлении на протяжении 0,18 км до поворотной точки 53.

От точки 53 (744831.16; 209113.02) линия границы идет в северо-западном направлении на протяжении 0,05 км до поворотной точки 52, расположенной на восточной стороне лесного квартала 48 земель лесного фонда.

От точки 52 (744873.13; 209077.28) линия границы идет в северо-восточном направлении на протяжении 0,05 км до поворотной точки 51, расположенной на оси грунтовой дороги.

От точки 51 (744901.18; 209118.51) линия границы идет по оси грунтовой дороги в северо-западном направлении на протяжении 0,03 км до поворотной точки 50.

От точки 50 (744953.85; 209068.19) линия границы идет по прямой в лесном квартале 48 земель лесного фонда в северо-западном направлении на протяжении 0,70 км до поворотной точки 49, расположенной на южной стороне полосы отвода железной дороги Тула – Сухиничи Тульского отделения Московской железной дороги.

От точки 49 (745403.43; 208555.49) линия границы идет по прямой в

северо-западном направлении на протяжении 0,12 км до поворотной точки 48, расположенной на оси железной дороги Тула – Сухиничи Тульского отделения Московской железной дороги.

От точки 48 (745494.20; 208511.47) линия границы идет по прямой в северо-западном направлении на протяжении 0,19 км до поворотной точки 47, расположенной на просеке между лесными кварталами 42 и 48 земель лесного фонда.

От точки 47 (745676.74; 208465.67) линия границы идет по прямой в северо-западном направлении на протяжении 0,22 км в лесном квартале 42 земель лесного фонда до поворотной точки 46.

От точки 46 (745886.53; 208356.34) линия границы идет по прямой на север на протяжении 0,23 км в лесном квартале 42 земель лесного фонда до поворотной точки 45.

От точки 45 (746108.12; 208361.51) линия границы идет по прямой на север на протяжении 0,10 км в лесном квартале 42 земель лесного фонда до поворотной точки 44, расположенной в русле реки Волхона.

От точки 44 (746218.17; 208398.26) линия границы идет по руслу реки Волхона на протяжении 2,20 км, вниз по течению, в северо-восточном направлении, пересекая лесные кварталы 42, 32, 33 земель лесного фонда, до поворотной точки 43, расположенной в месте впадения безымянного ручья в реку Волхона.

От точки 43 (747665.74; 209817.56) линия границы идет в юго-восточном направлении на протяжении 1,00 км по руслу безымянного ручья, вверх против течения, до поворотной точки 42, расположенной в русле безымянного ручья.

От точки 42 (746718.99; 210086.03) линия границы идет в юго-восточном направлении на протяжении 0,11 км до поворотной точки 41.

От точки 41 (746647.18; 210135.71) линия границы идет в юго-восточном направлении на протяжении 0,22 км до поворотной точки 40, расположенной на оси железной дороги Тула – Сухиничи Тульского отделения Московской железной дороги.

От точки 40 (746347.77; 210191.13) линия границы идет в южном направлении на протяжении 0,02 км до поворотной точки 39, расположенной на южной стороне полосы отвода железной дороги Тула – Сухиничи Тульского

отделения Московской железной дороги.

От точки 39 (746312.09; 210173.78) линия границы идет в северо-восточном направлении на протяжении 0,65 км по южной стороне полосы отвода железной дороги Тула – Сухиничи Тульского отделения Московской железной дороги до поворотной точки 38, расположенной на южной стороне полосы отвода железной дороги Тула – Сухиничи Тульского отделения Московской железной дороги.

От точки 38 до поворотной точки 33 линия границы идет по южной границе лесного квартала 34 земель лесного фонда.

От точки 38 (746733.59; 210719.27) линия границы идет в юго-восточном направлении на протяжении 0,15 км до поворотной точки 37.

От точки 37 (746659.16; 210854.60) линия границы идет в юго-восточном направлении на протяжении 0,12 км до поворотной точки 36, расположенной в 0,28 км юго-восточнее оси железной дороги Тула – Сухиничи Тульского отделения Московской железной дороги.

От точки 36 (746569.82; 210926.07) линия границы идет в северо-восточном направлении на протяжении 0,13 км до поворотной точки 35.

От точки 35 (746621.54; 211048.73) линия границы идет в северо-восточном направлении на протяжении 0,12 км до поворотной точки 34.

От точки 34 (746706.41; 211156.14) линия границы идет в северо-восточном направлении на протяжении 0,10 км до поворотной точки 33.

От точки 33 (746739.45; 211253.27) линия границы идет по прямой в северо-восточном направлении на протяжении 0,17 км до поворотной точки 32.

От точки 32 до поворотной точки 24 линия границы идет по южной границе лесного квартала 35 земель лесного фонда.

От точки 32 (746859.71; 211426.91) линия границы идет в северо-восточном направлении на протяжении 0,23 км до поворотной точки 31.

От точки 31 (746939.52; 211597.48) линия границы идет в восточном направлении на протяжении 0,20 км до поворотной точки 30.

От точки 30 (746923.86; 211809.01) линия границы идет в северо-

восточном направлении на протяжении 0,11 км до поворотной точки 29.

От точки 29 (746957.43; 211906.56) линия границы идет в юго-восточном направлении на протяжении 0,13 км до поворотной точки 28.

От точки 28 (746896.33; 212031.53) линия границы идет в северо-восточном направлении на протяжении 0,16 км до поворотной точки 27.

От точки 27 (746944.98; 212187.48) линия границы идет в юго-восточном направлении на протяжении 0,11 км до поворотной точки 26.

От точки 26 (746886.81; 212271.29) линия границы идет в восточном направлении на протяжении 0,13 км до поворотной точки 25.

От точки 25 (746880.40; 212433.32) линия границы идет в северо-восточном направлении на протяжении 0,17 км до поворотной точки 24.

От точки 24 (746898.93; 212534.27) линия границы идет в юго-восточном направлении на протяжении 0,08 км до поворотной точки 23, расположенной на оси железной дороги Тула – Сухиничи Тульского отделения Московской железной дороги.

От точки 23 (746876.24; 212632.34) линия границы идет в юго-восточном направлении на протяжении 0,11 км до поворотной точки 22, расположенной на восточной стороне полосы отвода железной дороги Тула – Сухиничи Тульского отделения Московской железной дороги.

От точки 22 (746795.92; 212740.70) линия границы идет в юго-восточном направлении на протяжении 0,14 км до поворотной точки 21.

От точки 21 (746725.09; 212929.84) линия границы идет в юго-восточном направлении на протяжении 0,11 км до поворотной точки 20.

От точки 20 (746730.99; 213011.47) линия границы идет в северо-восточном направлении на протяжении 0,10 км до поворотной точки 19, расположенной на южной стороне лесного квартала 35 земель лесного фонда, в 0,14 км северо-восточнее сельского поселка станция Крушма Дубенского района.

От точки 19 (746766.78; 213054.35) линия границы идет в северо-западном направлении на протяжении 0,25 км через лесной квартал 35 земель лесного фонда до поворотной точки 18.

От точки 18 (746908.52; 212894.52) линия границы идет в северо-западном направлении на протяжении 1,56 км, пересекая лесной квартал 35 земель лесного фонда, до поворотной точки 17, расположенной на оси грунтовой дороги.

От точки 17 до поворотной точки 14 линия границы идет по восточной границе лесного квартала 25 земель лесного фонда.

От точки 17 (747679.68; 211684.57) линия границы идет в северо-западном направлении на протяжении 0,66 км до поворотной точки 16, расположенной в 0,07 км западнее русла безымянного ручья в Дубенском районе.

От точки 16 (748113.31; 211012.32) линия границы идет в северо-западном направлении на протяжении 0,43 км до поворотной точки 15, расположенной в русле реки Волхона.

От точки 15 (748535.60; 210918.48) линия границы идет в северо-западном направлении на протяжении 0,19 км до поворотной точки 14, расположенной на пересечении просеки между лесными кварталами 18 и 25 земель лесного фонда с осью грунтовой дороги.

От точки 14 (748716.43; 210861.29) линия границы идет в северо-западном направлении на протяжении 0,87 км по землям лесного квартала 18 земель лесного фонда до поворотной точки 13.

От точки 13 (749581.05; 210659.92) линия границы идет в северо-западном направлении на протяжении 0,82 км до поворотной точки 12.

От точки 12 (750185.64; 210076.83) линия границы идет в северо-западном направлении на протяжении 0,56 км до поворотной точки 11, расположенной на просеке между лесными кварталами 11 и 14 земель лесного фонда.

От точки 11 (750657.78; 209974.20) линия границы идет в северо-восточном направлении на протяжении 0,04 км до поворотной точки 10, расположенной в русле безымянного ручья.

От точки 10 (750742.33; 209962.96) линия границы идет в северо-восточном направлении на протяжении 0,09 км, пересекая лесной квартал 11

земель лесного фонда, до поворотной точки 9.

От точки 9 (750785.13; 210002.75) линия границы идет в северо-восточном направлении на протяжении 1,34 км до поворотной точки 8.

От точки 8 до узловой точки 6 линия границы идет по восточной границе лесного квартала 7 земель лесного фонда.

От точки 8 (751797.81; 210932.65) линия границы идет в северо-восточном направлении на протяжении 0,17 км до поворотной точки 7.

От точки 7 (751957.14; 210974.68) линия границы идет в северном направлении на протяжении 0,38 км до поворотной точки 6, расположенной в 0,99 км северо-восточнее пересечения просек между лесными кварталами 6, 7, 11 земель лесного фонда.

От точки 6 (752328.59; 211000.10) линия границы идет в северо-восточном направлении на протяжении 0,24 км до поворотной точки 5, расположенной в 1,22 км северо-восточнее пересечения просек между лесными кварталами 6, 7, 11 земель лесного фонда, в 1,32 км юго-западнее плотины пруда в деревне Столбово Дубенского района.

От точки 5 (752524.10; 211148.68) линия границы идет в северо-западном направлении на протяжении 0,80 км до поворотной точки 4, расположенной в 1,50 км северо-восточнее пересечения просек между лесными кварталами 6, 7, 11 земель лесного фонда.

От точки 4 (753148.73; 210644.28) линия границы идет в северо-восточном направлении на протяжении 0,06 км до поворотной точки 3.

От точки 3 (753196.63; 210680.45) линия границы идет в северном направлении на протяжении 0,28 км до поворотной точки 2.

От точки 2 (753474.24; 210692.18) линия границы идет в северо-западном направлении на протяжении 0,22 км до поворотной точки 1.

От точки 1 (753711.84; 210553.89) линия границы идет в северо-западном направлении на протяжении 0,16 км до узловой точки 6, расположенной в 1,65 км северо-западнее деревни Столбово Дубенского района, в 2,10 км северо-восточнее пересечения просек между лесными кварталами 6, 7, 11 земель лесного фонда и являющейся точкой стыка границ муниципальных

образований Юго-Восточное Суворовского района, Протасовское Дубенского района и Калужской области.

Прохождение границы с Калужской областью

От узловой точки 6 (753711.89; 210553.87) линия границы идет по границе с Калужской областью в общем северо-восточном направлении до узловой точки 5, расположенной в 1,50 км на север от перекрестка грунтовых дорог у северной стороны деревни Гармоново Дубенского района, в 3,50 км западнее деревни Хованское Алексинского района и являющейся точкой стыка границ муниципальных образований Протасовское Дубенского района, город Алексин и Калужской области.

Прохождение границы с муниципальным образованием город Алексин

От узловой точки 5 (755134.55; 220144.25) линия границы идет по прямой в юго-восточном направлении на протяжении 0,24 км до поворотной точки 1.

От точки 1 (755097.00; 220374.98) линия границы идет в юго-восточном направлении на протяжении 0,40 км до поворотной точки 2.

От точки 2 (754929.57; 220748.18) линия границы идет в юго-восточном направлении на протяжении 0,17 км до поворотной точки 3, расположенной на северной стороне урочища Солнышкова Роцца Дубенского района, в 0,09 км на юго-запад от пересечения полевых дорог в Алексинском районе.

От точки 3 (754868.70; 220905.35) линия границы идет по прямой в юго-восточном направлении на протяжении 0,06 км до поворотной точки 4, расположенной на северо-восточной стороне урочища Солнышкова Роцца Дубенского района.

От точки 4 (754812.35; 220920.95) линия границы идет по прямой в юго-западном направлении на протяжении 0,07 км по северо-восточной границе урочища Солнышкова Роцца Дубенского района до поворотной точки 5, расположенной на северо-восточной стороне урочища Солнышкова Роцца Дубенского района.

От точки 5 (754762.53; 220867.26) линия границы идет в юго-восточном направлении на протяжении 0,50 км до поворотной точки 6, расположенной на повороте лесополосы в Алексинском районе.

От точки 6 (754543.13; 221307.44) линия границы идет в восточном направлении по южной стороне лесополосы в Алексинском районе на протяжении 1,10 км до поворотной точки 7.

От точки 7 (754536.82; 222415.26) линия границы идет на северо-восток на протяжении 0,55 км, далее в юго-восточном направлении по руслу реки Рысня на протяжении 0,40 км, вниз по течению, до поворотной точки 8, расположенной в русле реки Рысня, в 0,86 км юго-восточнее места впадения безымянного ручья в реку Рысня в Алексинском районе, в 0,75 км северо-западнее деревни Андреевка Дубенского района.

От точки 8 (754223.29; 223082.37) линия границы идет в северо-восточном направлении на протяжении 0,54 км до поворотной точки 9, расположенной в 0,82 км на северо-запад от места впадения безымянного ручья в реку Рысня в Алексинском районе, в 0,61 км севернее брода через реку Рысня в деревне Андреевка Дубенского района.

От точки 9 (754425.35; 223563.73) линия границы идет в юго-восточном направлении на протяжении 0,43 км до поворотной точки 10.

От точки 10 (754223.92; 223942.80) линия границы идет в юго-восточном направлении на протяжении 0,07 км до поворотной точки 11.

От точки 11 (754198.00; 224009.27) линия границы идет по прямой в юго-восточном направлении на протяжении 0,23 км до поворотной точки 12, расположенной в русле безымянного ручья, в 0,16 км на северо-запад от пересечения полевых дорог в Алексинском районе.

От точки 12 (754152.96; 224208.88) линия границы идет в юго-западном направлении вниз по течению безымянного ручья на протяжении 0,35 км до поворотной точки 13, расположенной в месте впадения безымянного ручья в реку Рысня.

От точки 13 (753821.79; 224124.78) линия границы идет в юго-восточном направлении по руслу реки Рысня, вниз по течению, на протяжении 2,00 км до поворотной точки 14, расположенной в месте впадения безымянного ручья в реку Рысня.

От точки 14 (752998.90; 225481.19) линия границы идет в северо-восточном направлении на протяжении 0,17 км по руслу безымянного ручья, вниз против течения, до поворотной точки 15.

От точки 15 (753027.89; 225624.61) линия границы идет по руслу безымянного ручья, вверх против течения, в северо-восточном направлении на протяжении 0,42 км до поворотной точки 16, расположенной в 0,78 км на юго-восток от пересечения безымянных ручьев в Алексинском районе, на северо-западной стороне лесополосы в Дубенском районе.

От точки 16 (753285.89; 225965.20) линия границы идет в северо-восточном направлении на протяжении 0,65 км до поворотной точки 17, расположенной в 0,10 км на юго-запад от русла безымянного ручья в Алексинском районе

От точки 17 (753927.43; 226071.38) линия границы идет в северо-восточном направлении на протяжении 1,85 км до поворотной точки 18, расположенной в 0,51 км на юго-запад от пересечения полевой дороги с автодорогой Калуга – Тула – Михайлов – Рязань в Алексинском районе, в 0,50 км северо-восточнее пересечения полевых дорог в Дубенском районе.

От точки 18 (755584.45; 226893.17) линия границы идет по прямой в северо-восточном направлении на протяжении 0,16 км до поворотной точки 19.

От точки 19 (755639.41; 227047.79) линия границы идет по прямой в восточном направлении на протяжении 0,14 км до поворотной точки 20.

От точки 20 (755646.53; 227187.59) линия границы идет по прямой в юго-восточном направлении на протяжении 0,13 км до поворотной точки 21.

От точки 21 (755614.99; 227322.60) линия границы идет в юго-восточном направлении на протяжении 0,34 км до поворотной точки 22.

От точки 22 (755490.02; 227605.32) линия границы идет в восточном направлении на протяжении 0,11 км до поворотной точки 23, расположенной в месте впадения безымянного ручья в реку Бельская.

От точки 23 (755485.33; 227711.45) линия границы идет по руслу реки Бельская, вниз по течению, в юго-восточном направлении на протяжении 1,80 км до поворотной точки 24, расположенной в месте впадения безымянного ручья в реку Бельская.

От точки 24 (754601.46; 229184.05) линия границы идет по руслу реки Бельская, вниз по течению, в юго-восточном направлении на протяжении 0,05 км до поворотной точки 25, расположенной в русле реки Бельская.

От точки 25 (754584.38; 229227.23) линия границы идет по прямой в северо-восточном направлении на протяжении 0,03 км до поворотной точки 26.

От точки 26 (754613.01; 229273.81) линия границы идет по прямой в восточном направлении на протяжении 0,28 км до поворотной точки 27, расположенной на восточной вершине отрога безымянной облесенной балки в Алексинском районе, в 0,34 км восточнее места впадения безымянного ручья в реку Бельская в Алексинском районе, в 0,59 км на северо-восток от места впадения безымянного ручья в реку Бельская в Дубенском районе.

От точки 27 (754572.34; 229540.58) линия границы идет по прямой в юго-западном направлении на протяжении 0,20 км до поворотной точки 28.

От точки 28 (754395.79; 229506.55) линия границы идет по прямой в юго-восточном направлении на протяжении 0,15 км до поворотной точки 29.

От точки 29 (754267.80; 229580.35) линия границы идет по прямой в южном направлении на протяжении 0,12 км до поворотной точки 30.

От точки 30 (754154.94; 229586.44) линия границы идет по прямой в восточном направлении на протяжении 0,05 км до поворотной точки 31.

От точки 31 (754157.06; 229630.42) линия границы идет по прямой в южном направлении на протяжении 0,22 км до поворотной точки 32, расположенной в 0,30 км на юго-запад от пересечения полевых дорог в Алексинском районе, в 0,35 км северо-восточнее моста через реку Бельская в Дубенском районе.

От точки 32 (753946.01; 229642.38) линия границы идет по прямой в северо-восточном направлении на протяжении 0,31 км до поворотной точки 33, расположенной на северной стороне безымянной балки, в 0,02 км на восток от пересечения полевых дорог в Алексинском районе, в 0,62 км северо-восточнее моста через реку Бельская в Дубенском районе.

От точки 33 (754058.86; 229929.69) линия границы идет по прямой в юго-восточном направлении на протяжении 0,11 км до поворотной точки 34.

От точки 34 (753984.36; 230035.12) линия границы идет по прямой в юго-восточном направлении на протяжении 0,14 км до поворотной точки 35, расположенной в 0,25 км на юго-восток от пересечения полевых дорог в Алексинском районе, в 1,10 км северо-восточнее деревни Елизаветовка Дубенского района.

От точки 35 (753919.52; 230126.88) линия границы идет в юго-восточном направлении на протяжении 0,80 км до поворотной точки 36, расположенной в русле реки Бельская, в 1,20 км на юго-запад от места впадения безымянного ручья в реку Бельская в Алексинском районе.

От точки 36 (753163.12; 230184.01) линия границы идет по руслу реки Бельская, вниз по течению, на протяжении 3,30 км до поворотной точки 37.

От точки 37 (753551.23; 232970.16) линия границы идет в юго-восточном направлении на протяжении 0,04 км, пересекая автодорогу Алексин – Першино, до поворотной точки 38.

От точки 38 (753509.20; 232989.50) линия границы идет в юго-восточном направлении в полосе отвода дороги Алексин – Першино на протяжении 0,03 км до поворотной точки 39.

От точки 39 (753477.17; 232974.87) линия границы идет в юго-восточном направлении по руслу реки Бельская, вниз по течению, на протяжении 0,07 км до поворотной точки 40, расположенной в русле реки Бельская.

От точки 40 (753434.63; 233032.35) линия границы идет по оси грунтовой дороги в юго-восточном направлении на протяжении 0,56 км до поворотной точки 41, расположенной в 0,35 км на юго-запад от пересечения полевых дорог в Алексинском районе, на юго-восточной стороне лесополосы Дубенского района.

От точки 41 (753045.09; 233472.07) линия границы идет по прямой в северо-восточном направлении на протяжении 0,10 км до поворотной точки 42, расположенной в 0,06 км северо-восточнее оси грунтовой дороги в Дубенском районе.

От точки 42 (753115.16; 233554.05) линия границы идет по прямой в юго-восточном направлении на протяжении 0,18 км до поворотной точки 43, расположенной в 0,19 км юго-западнее пересечения полевых дорог в Алексинском районе, в 0,06 км севернее поворота полевой дороги в Дубенском районе.

От точки 43 (753035.37; 233713.27) линия границы идет по прямой в северо-восточном направлении на протяжении 0,12 км до поворотной точки 44, расположенной в русле реки Бельская, в 0,07 км на юг от пересечения полевых дорог в Алексинском районе.

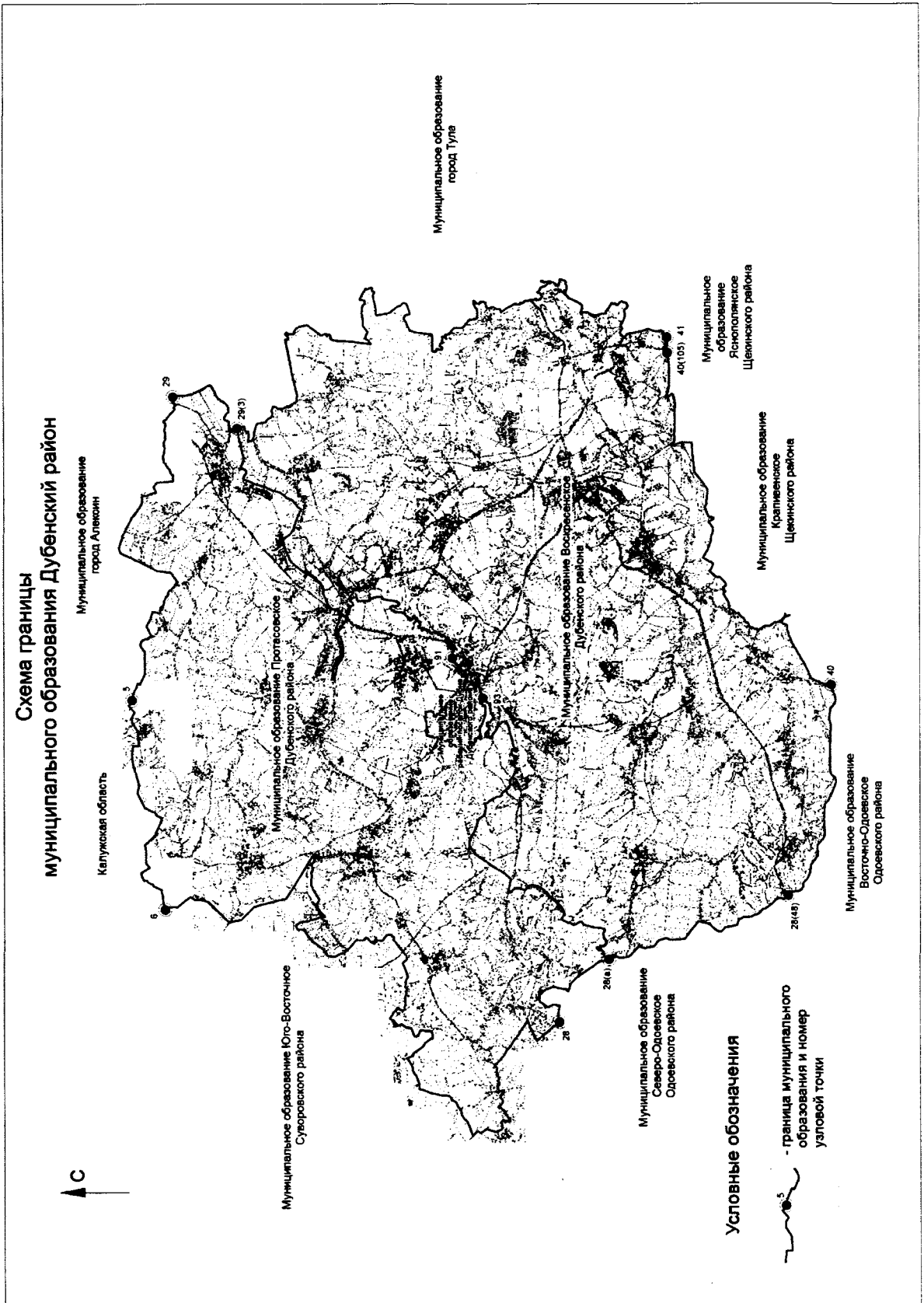
От точки 44 (753126.37; 233782.21) линия границы идет по руслу реки Бельская, вниз по течению, преимущественно в восточном направлении, до узловой точки 29, ранее принятой за начальную точку описания границы муниципального образования Дубенский район.

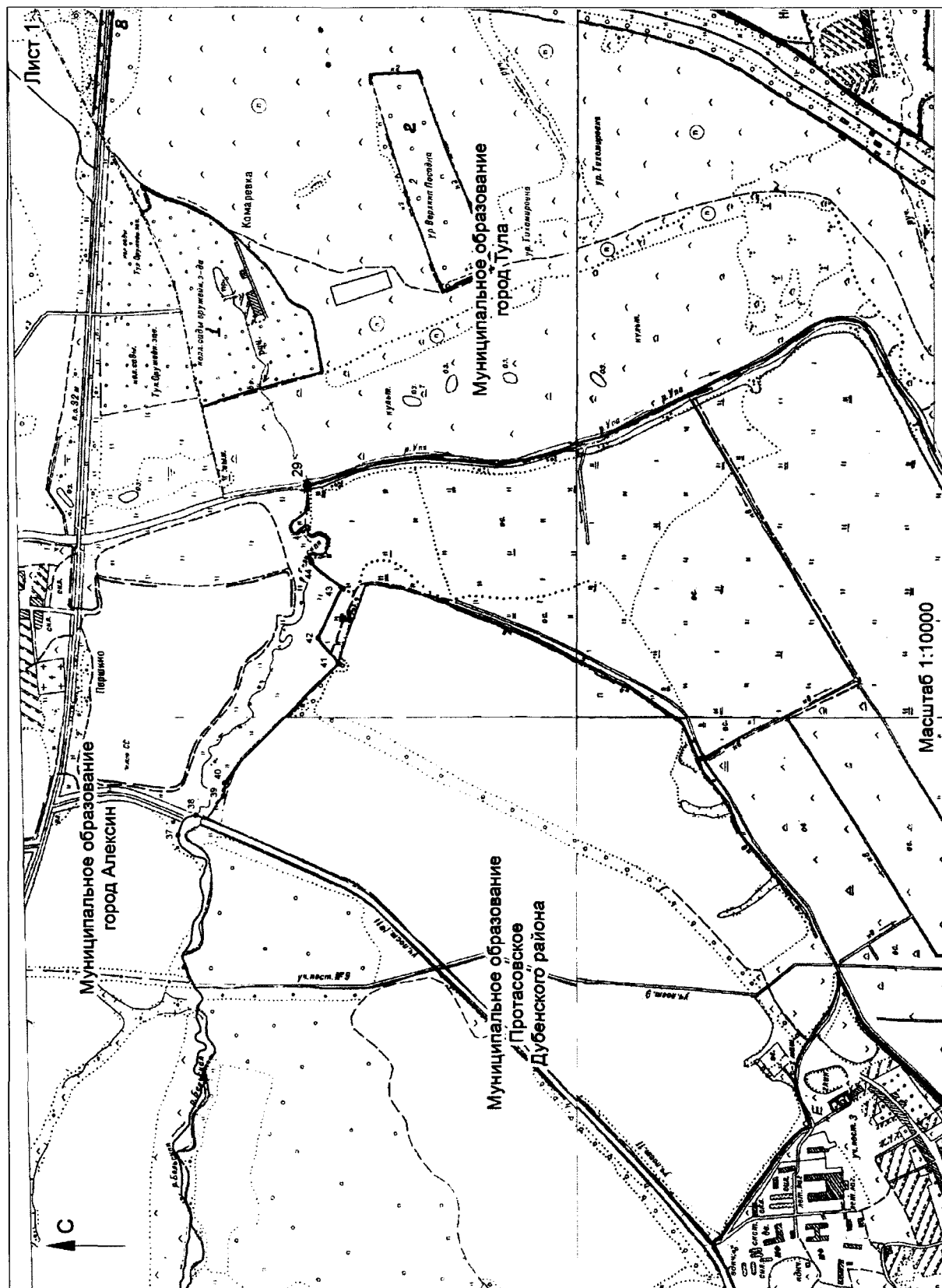
В тексте описания границы муниципального образования расстояния от узловых и поворотных точек до населенных пунктов указаны ориентировочно.

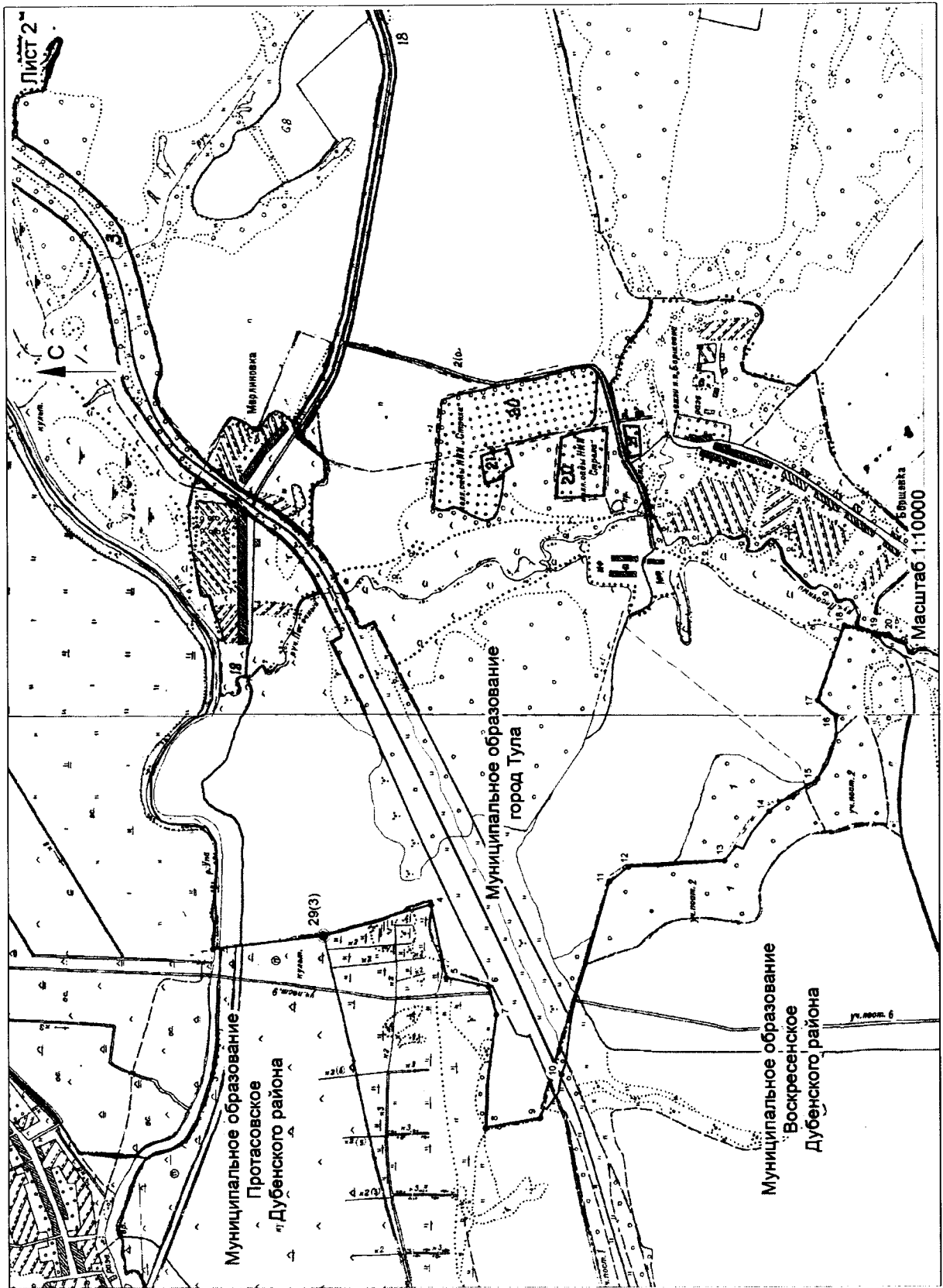
Приложение 2
к Закону Тульской области
«О внесении изменений в Закон Тульской
области «О переименовании муниципального
образования «Дубенский район» Тульской
области, установлении границ, наделении
статусом и определении административных
центров муниципальных образований на
территории Дубенского района Тульской
области»

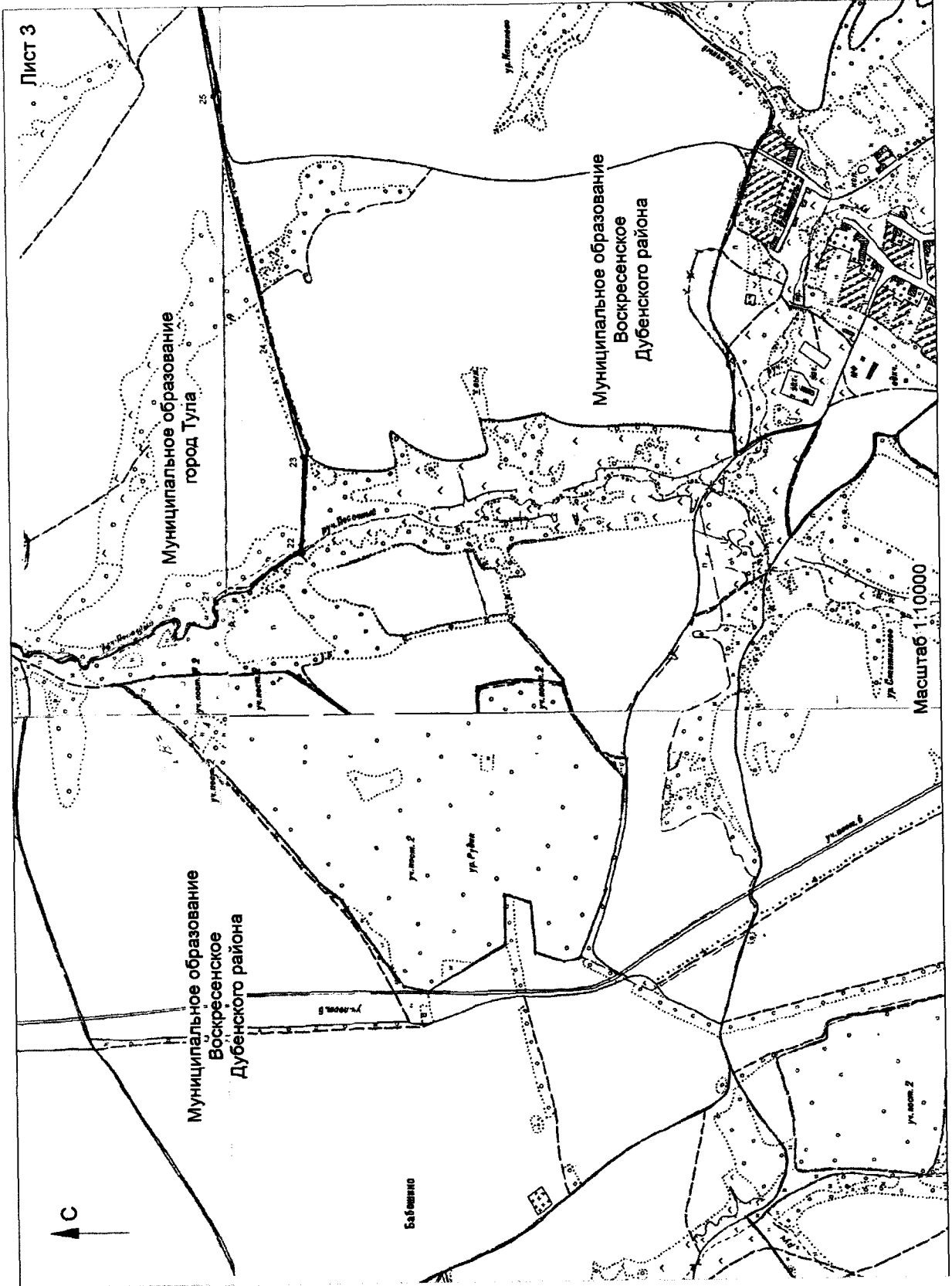
Приложение 2
к Закону Тульской области
«О переименовании муниципального
образования «Дубенский район» Тульской
области, установлении границ, наделении
статусом и определении административных
центров муниципальных образований на
территории Дубенского района
Тульской области»

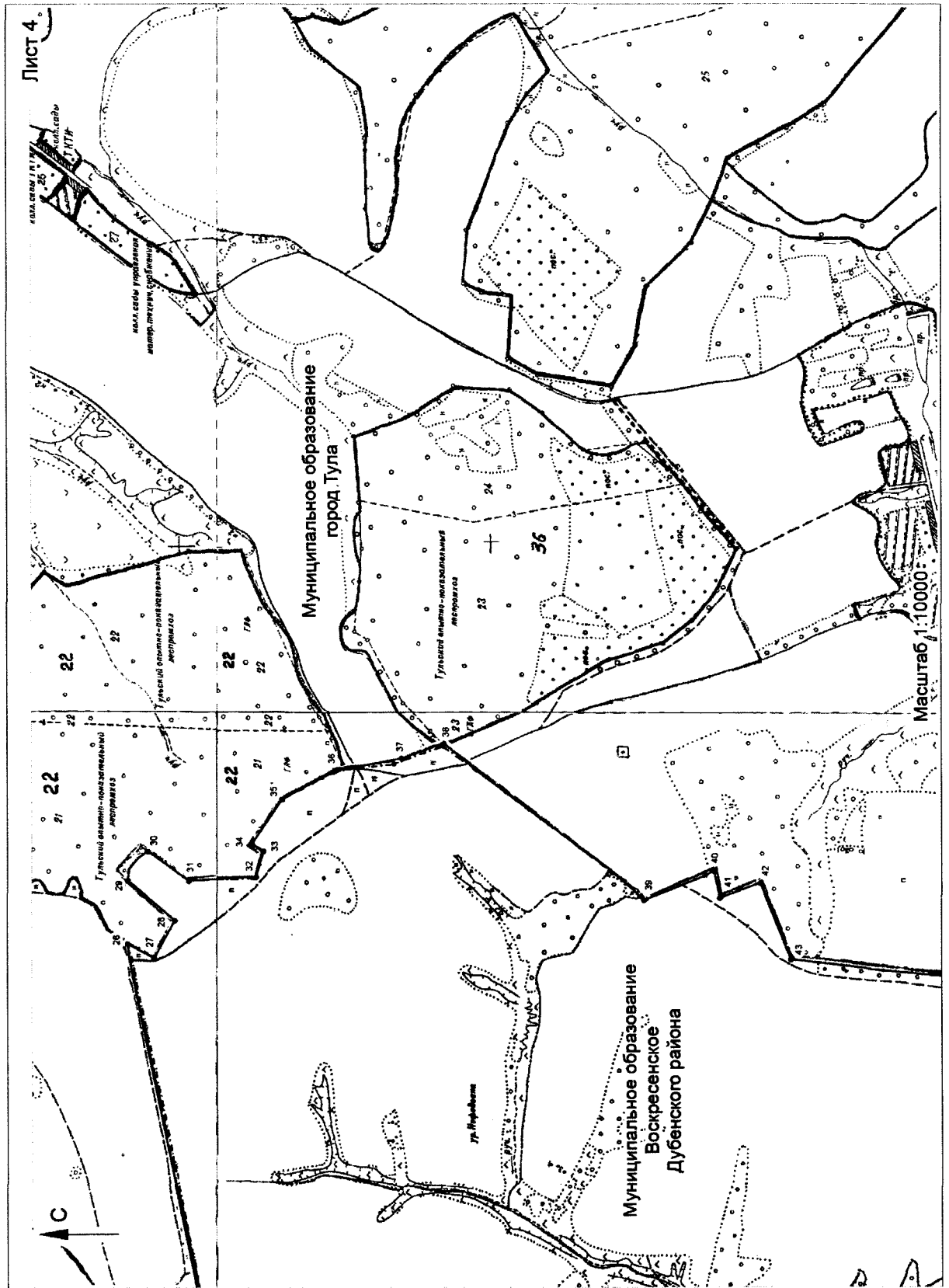
Карта-схема границы
муниципального образования Дубенский район

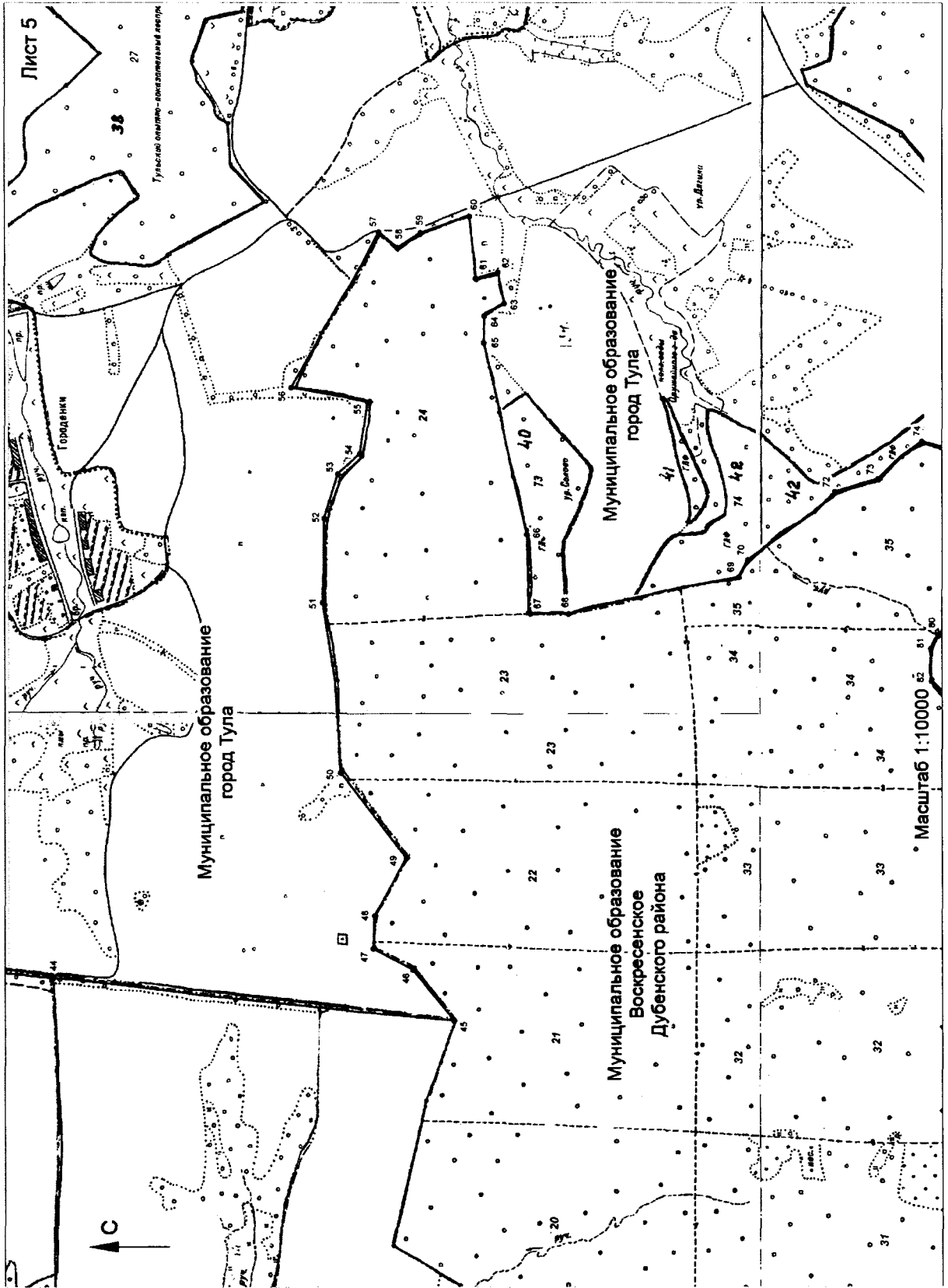


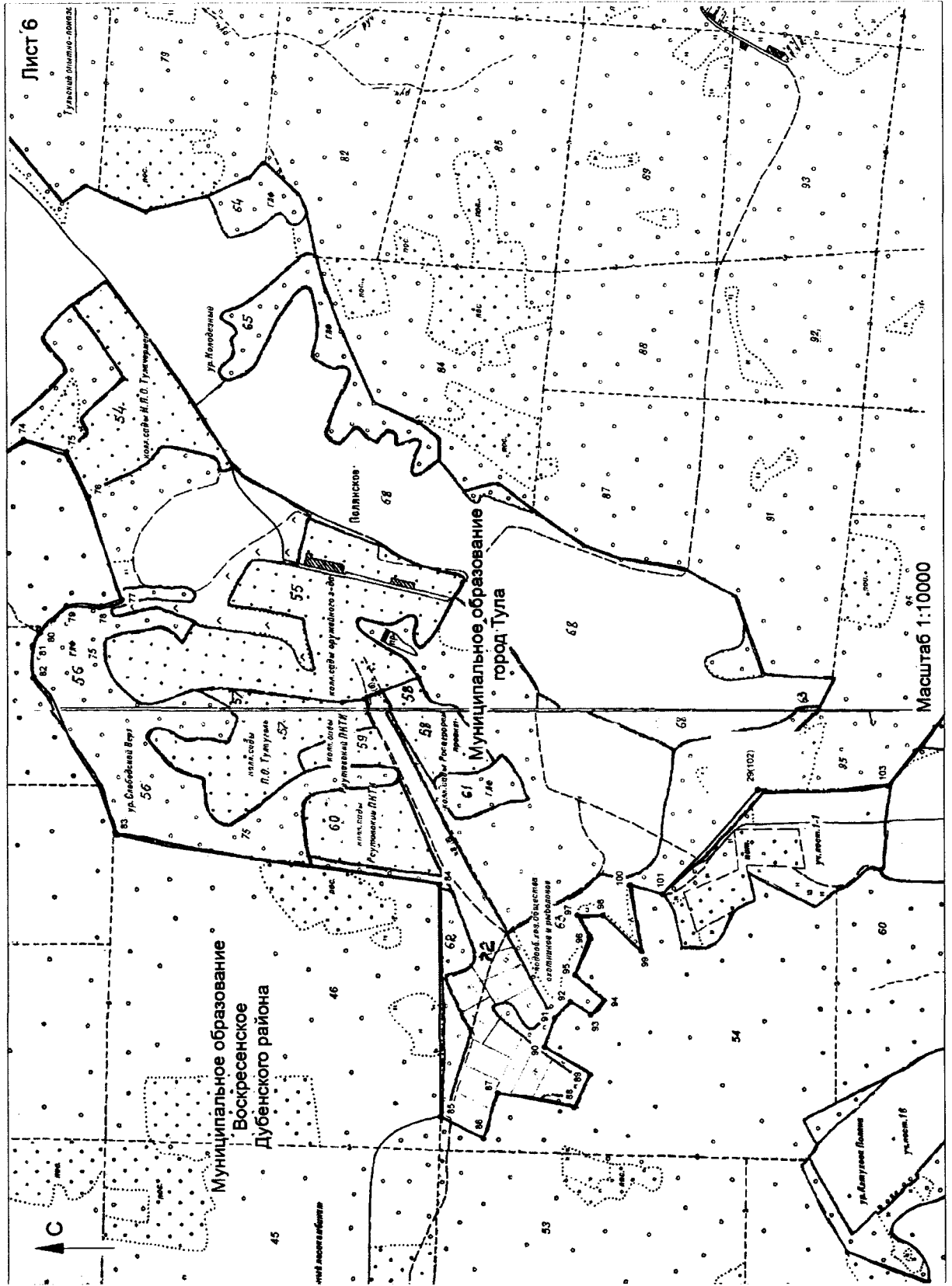


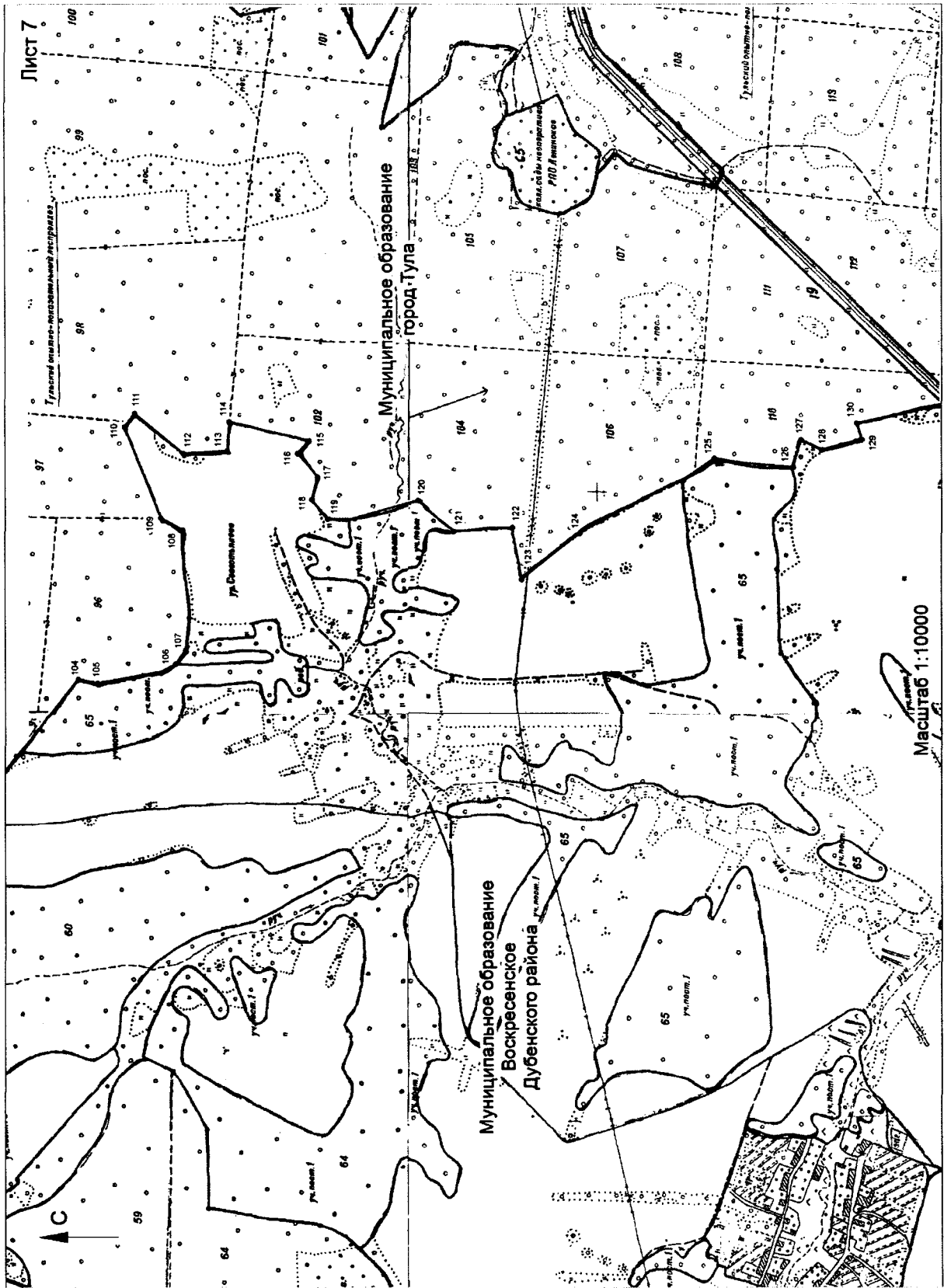


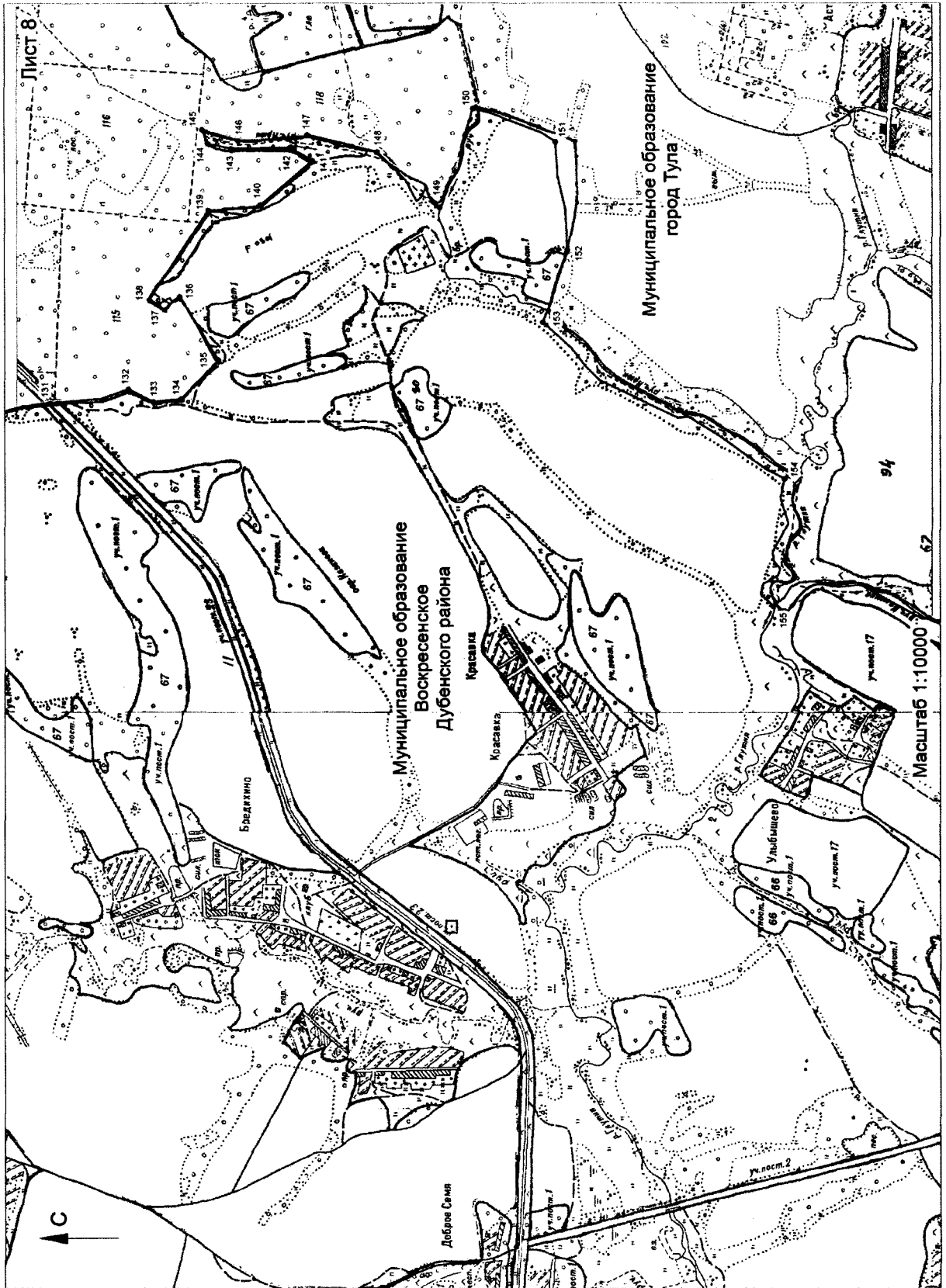


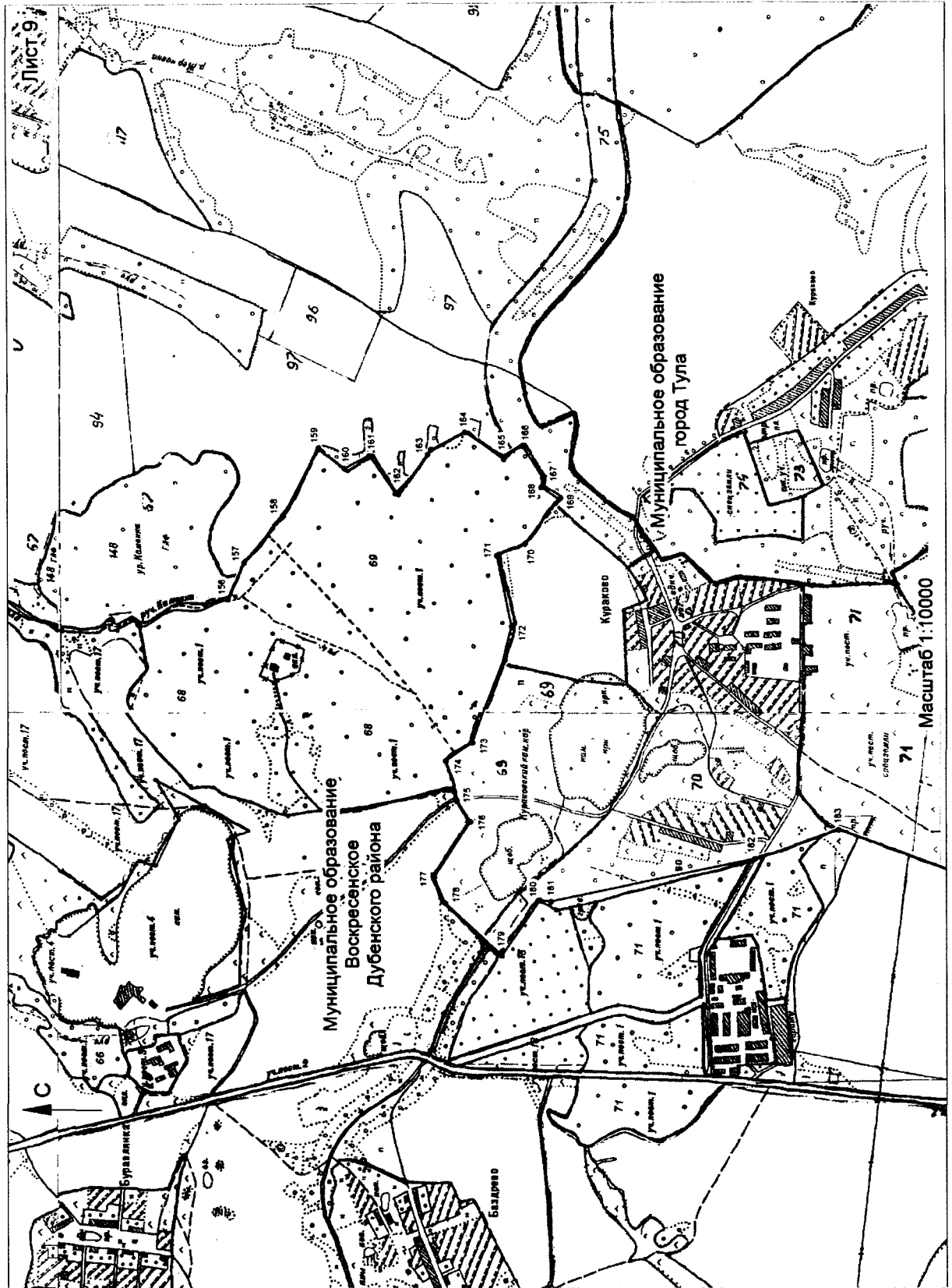


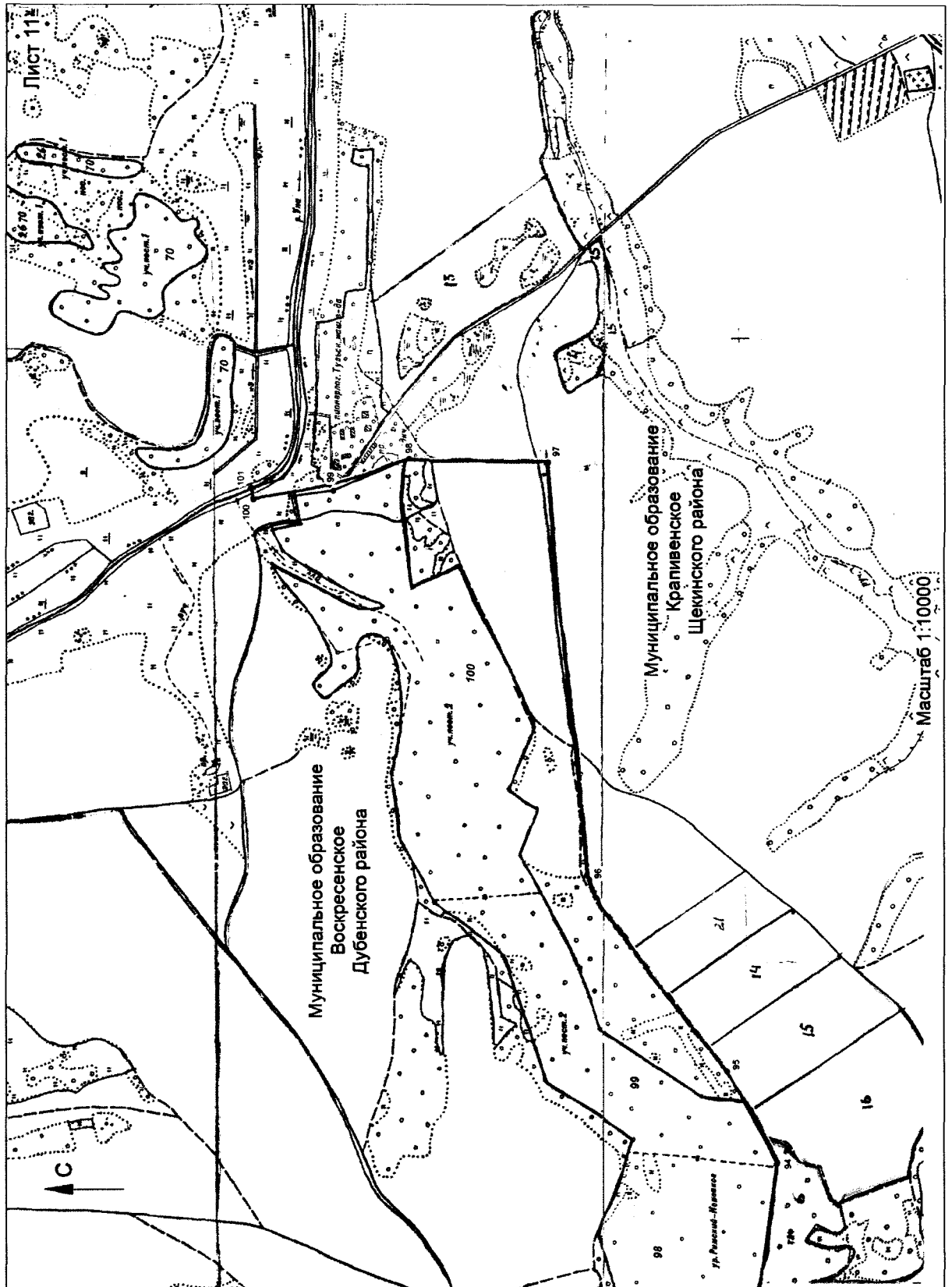


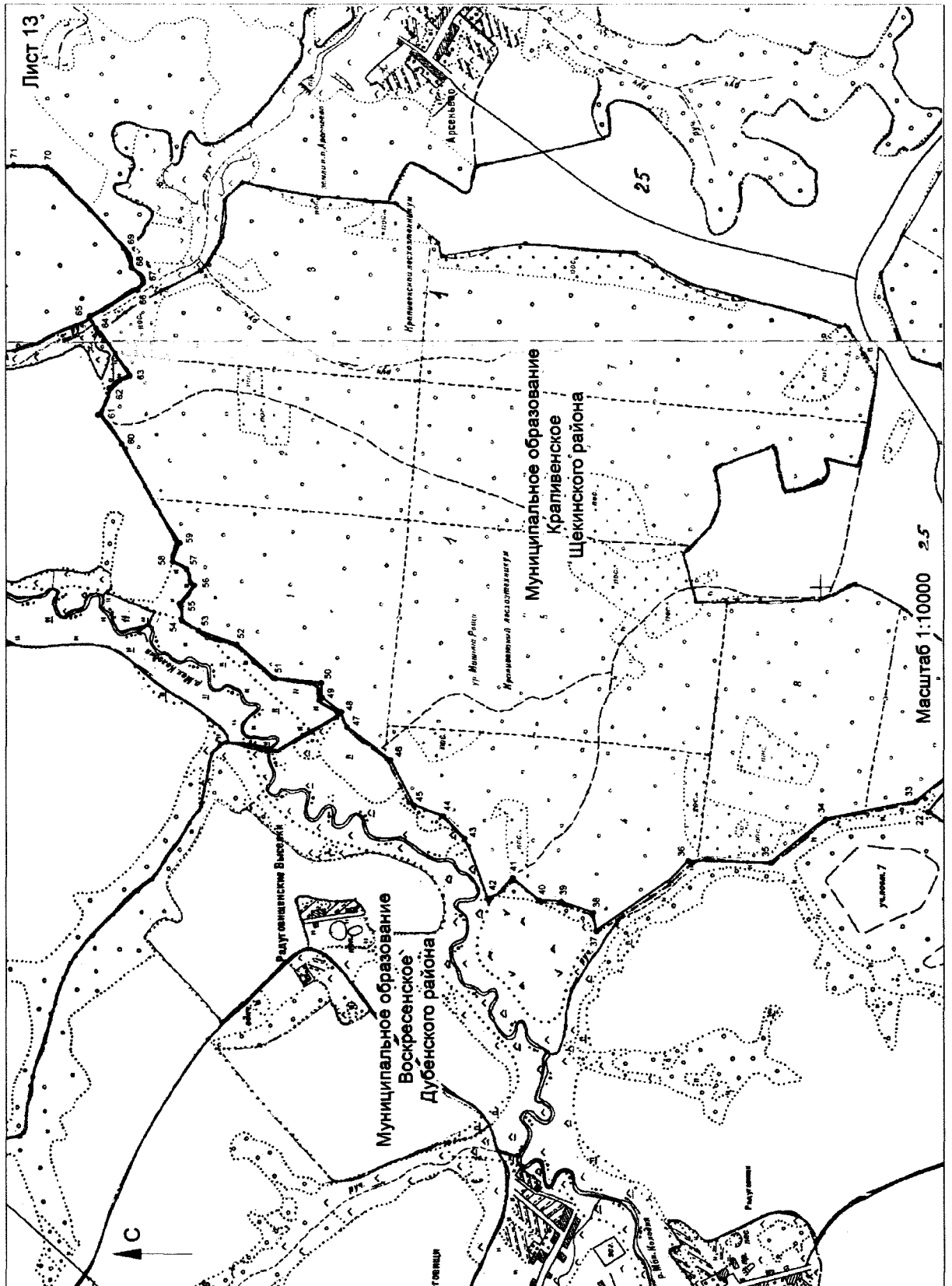


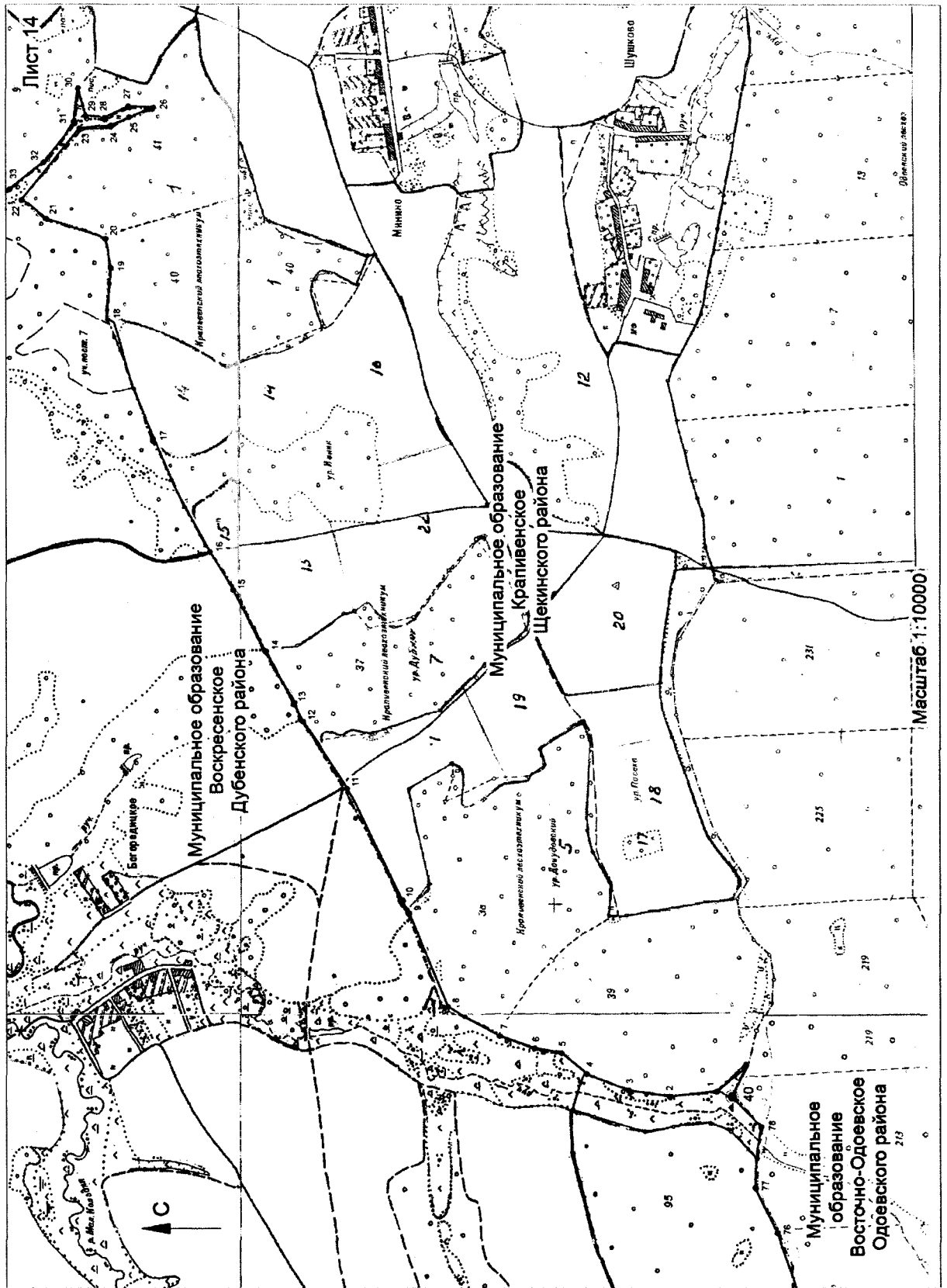


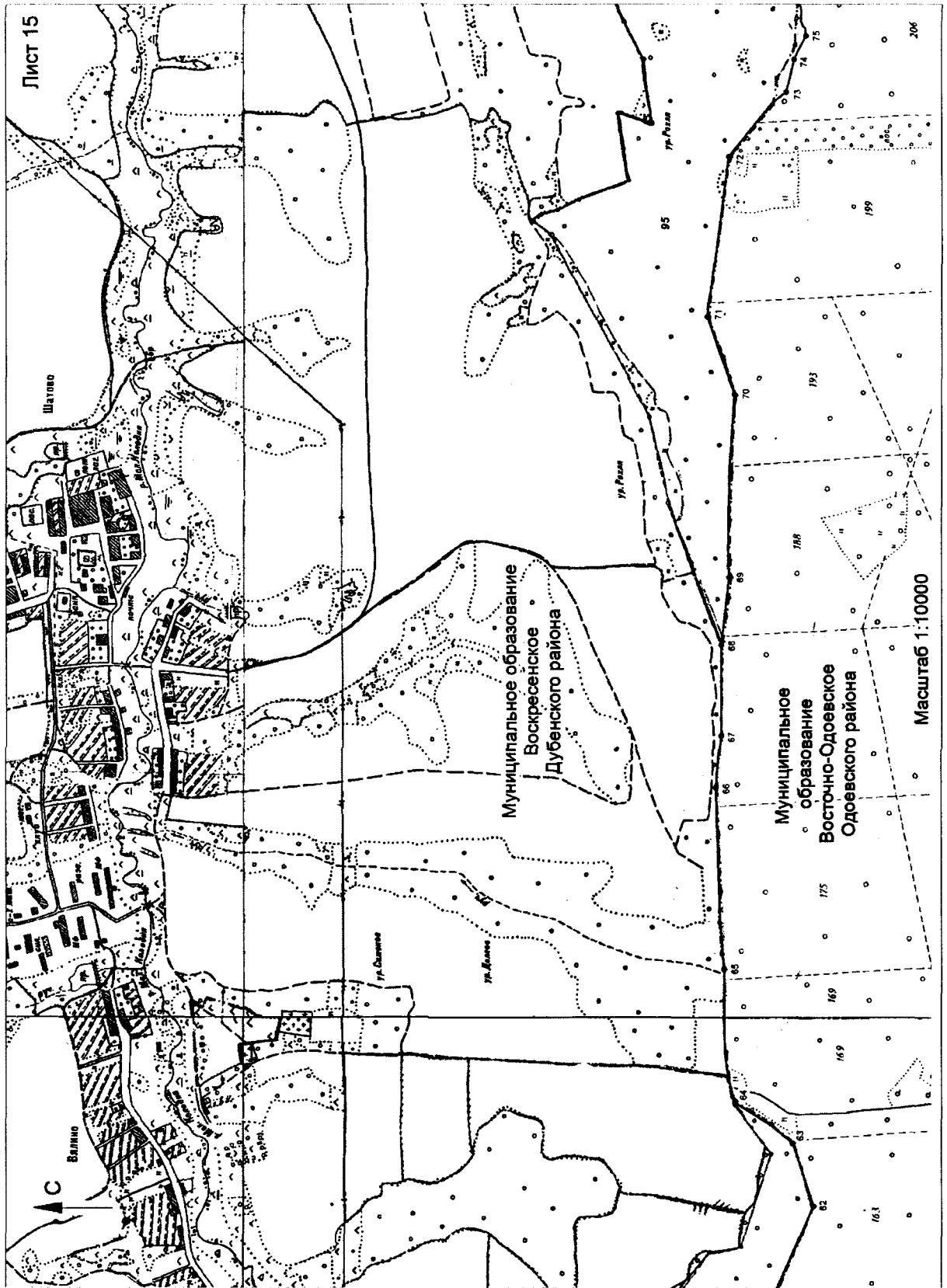


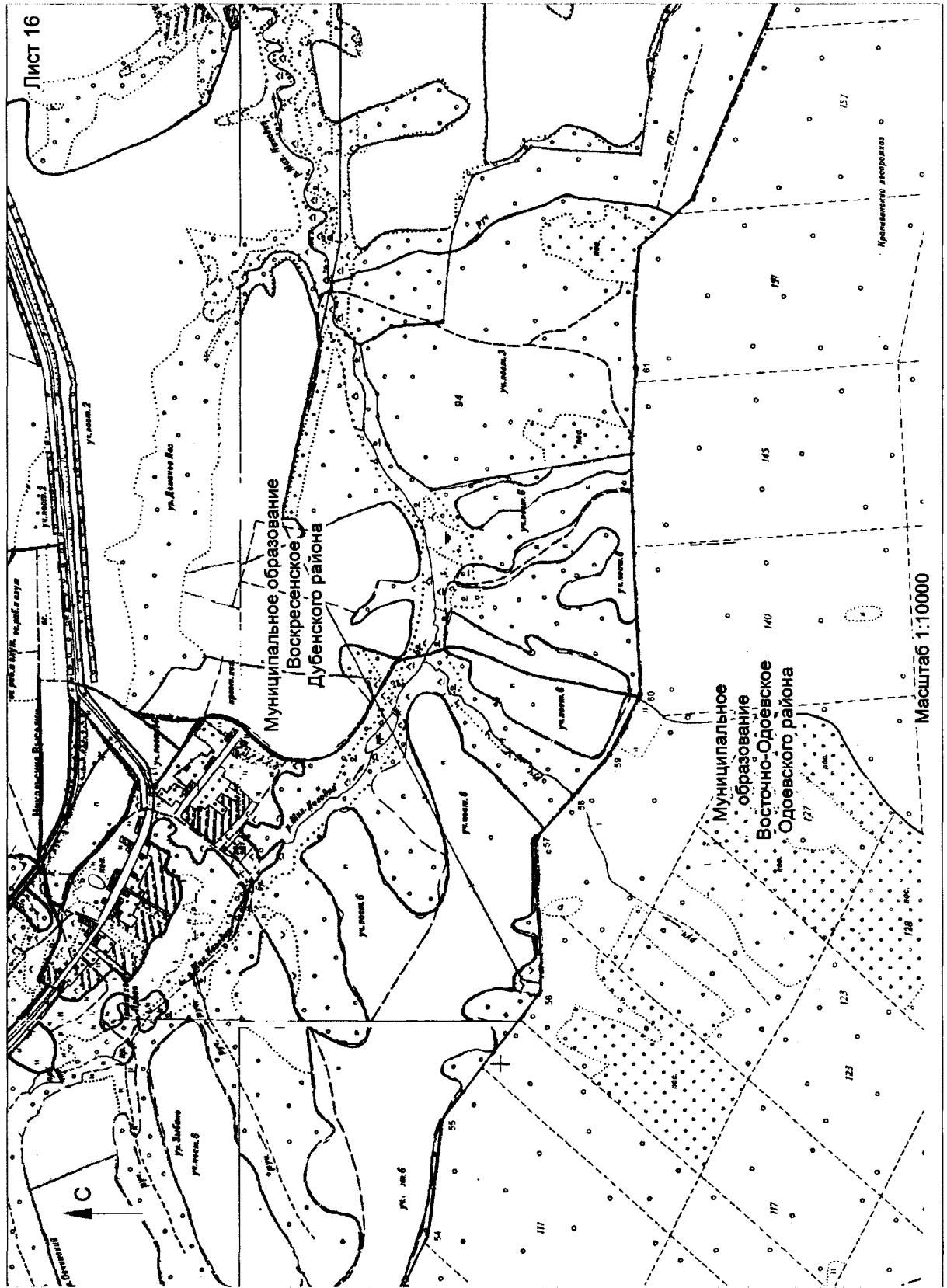


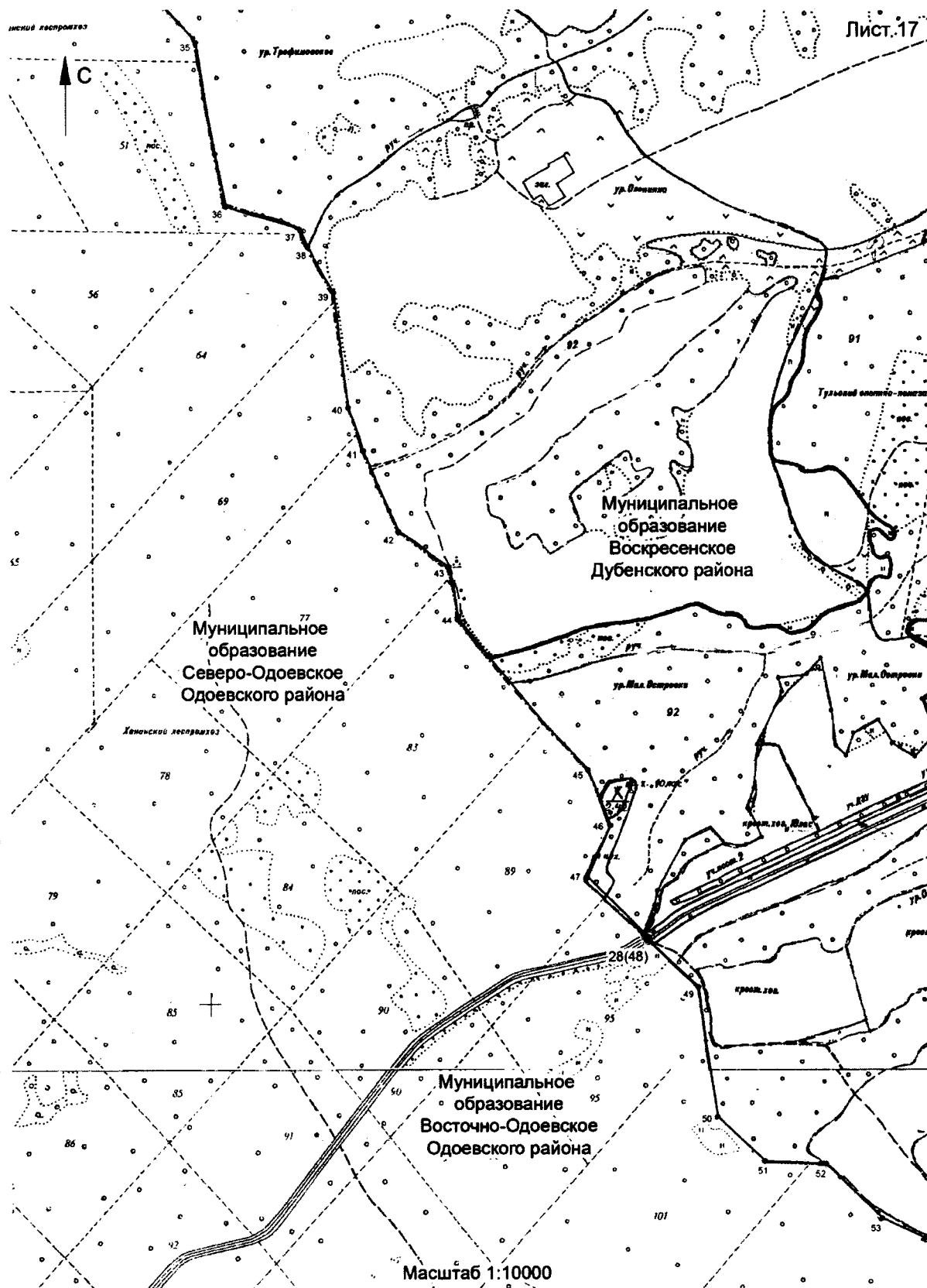


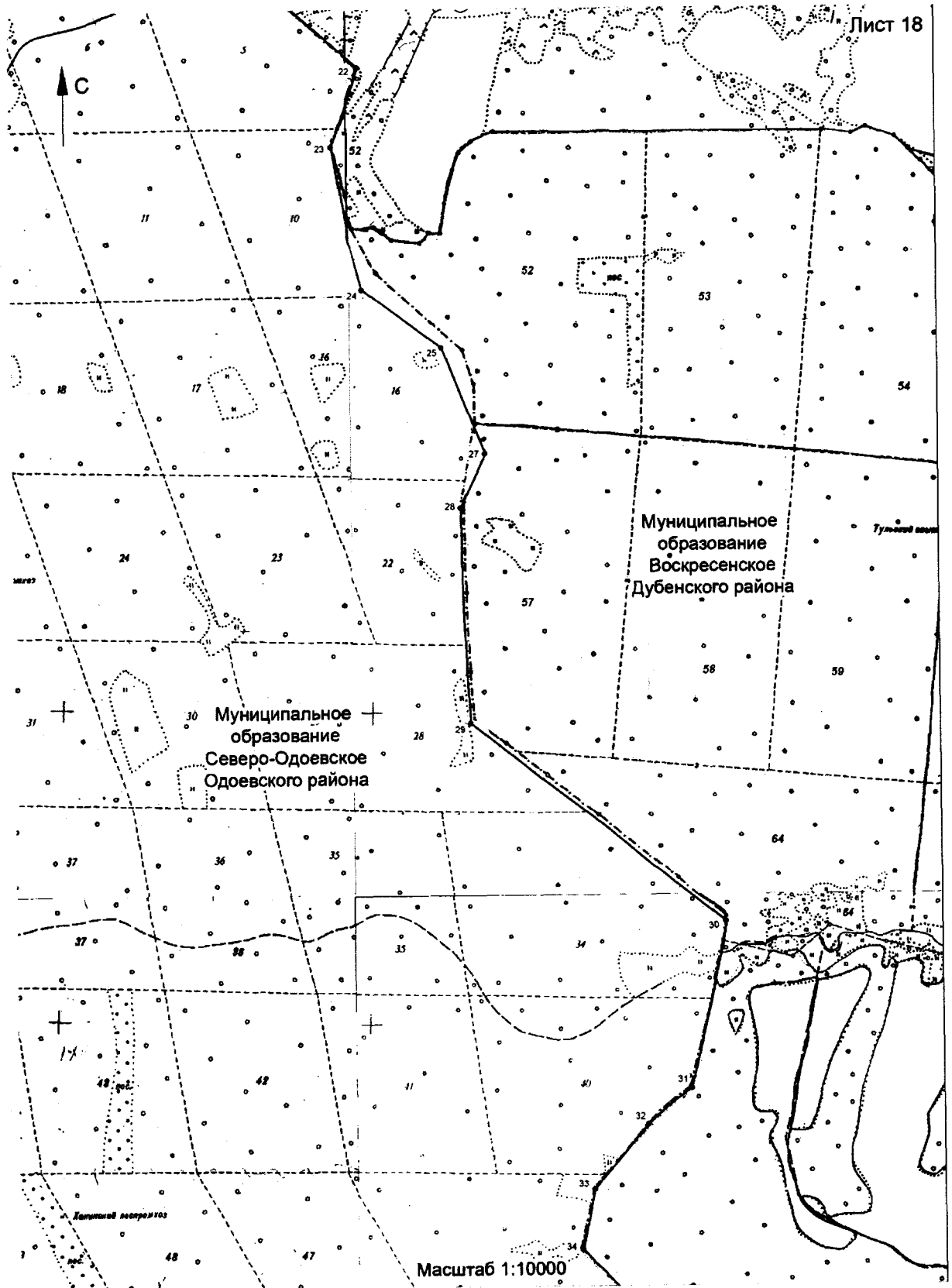


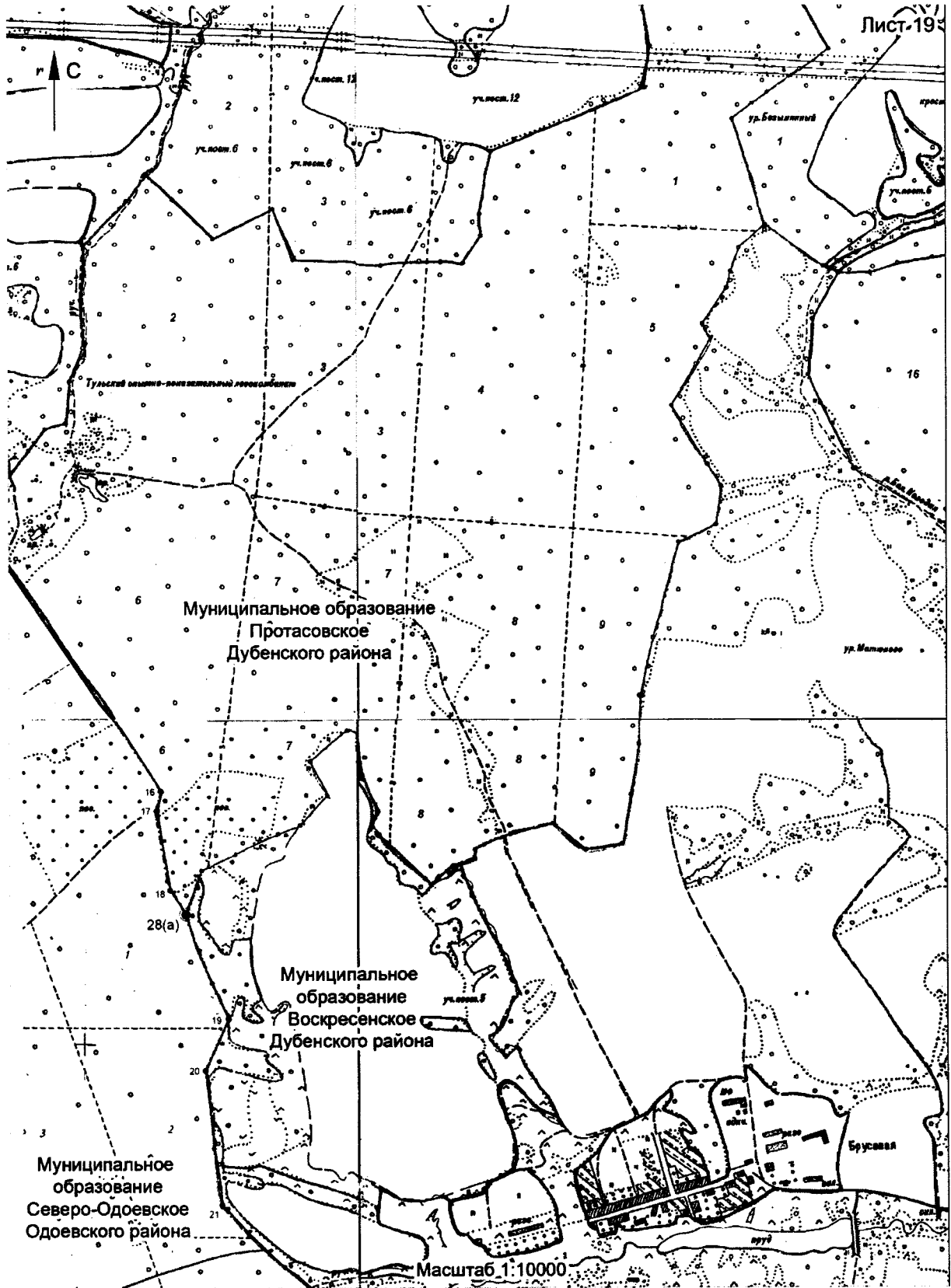


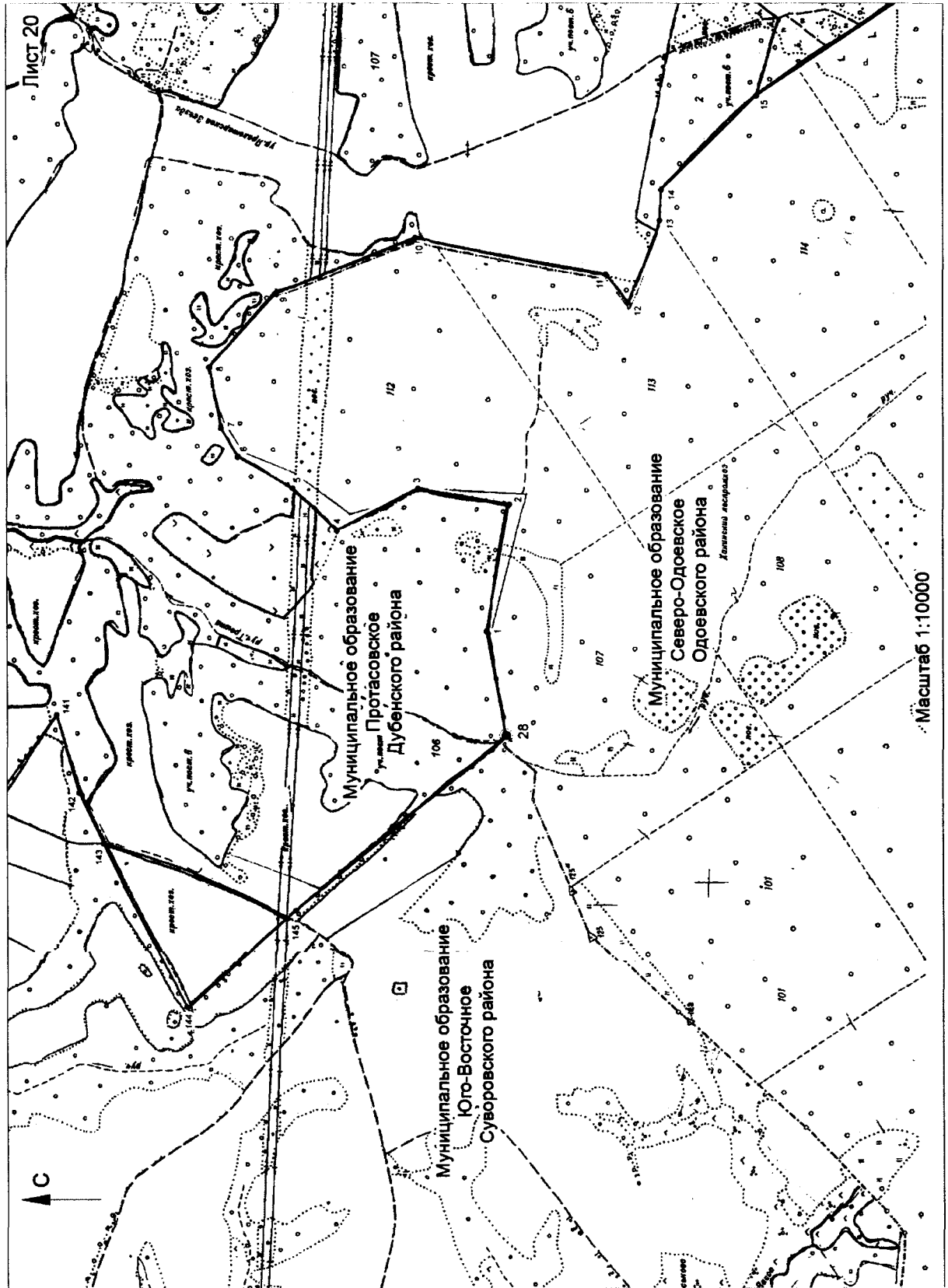


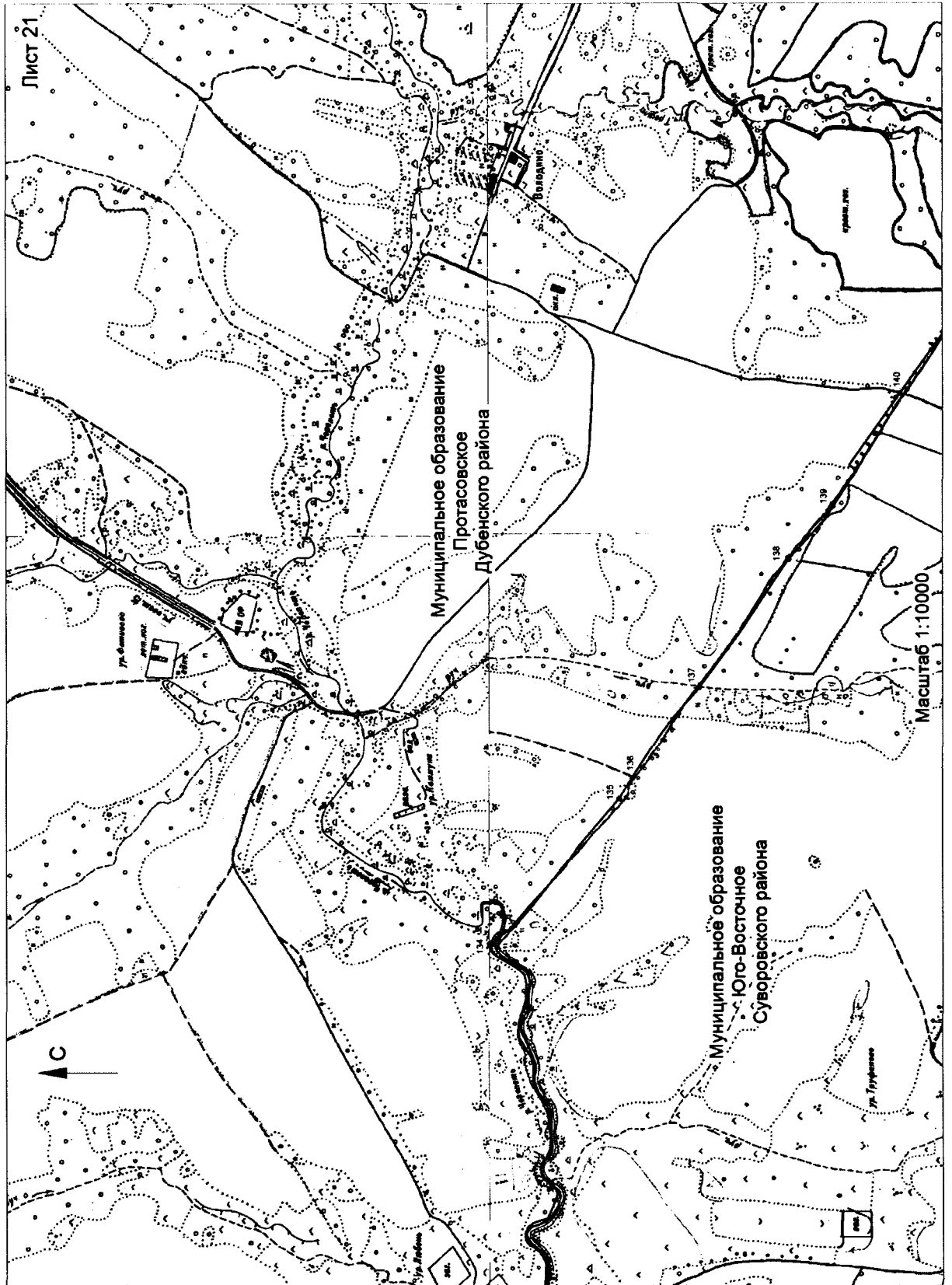


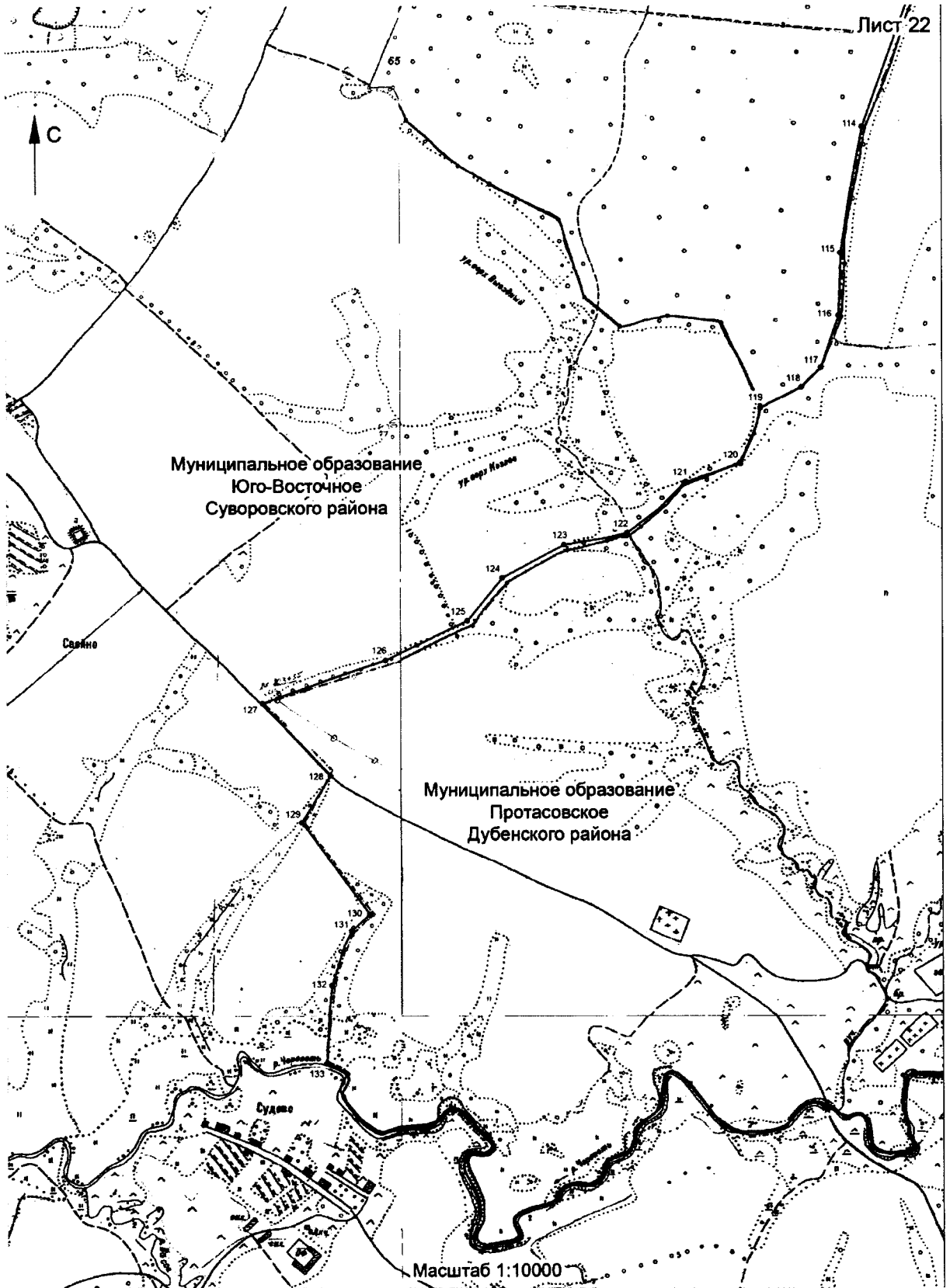


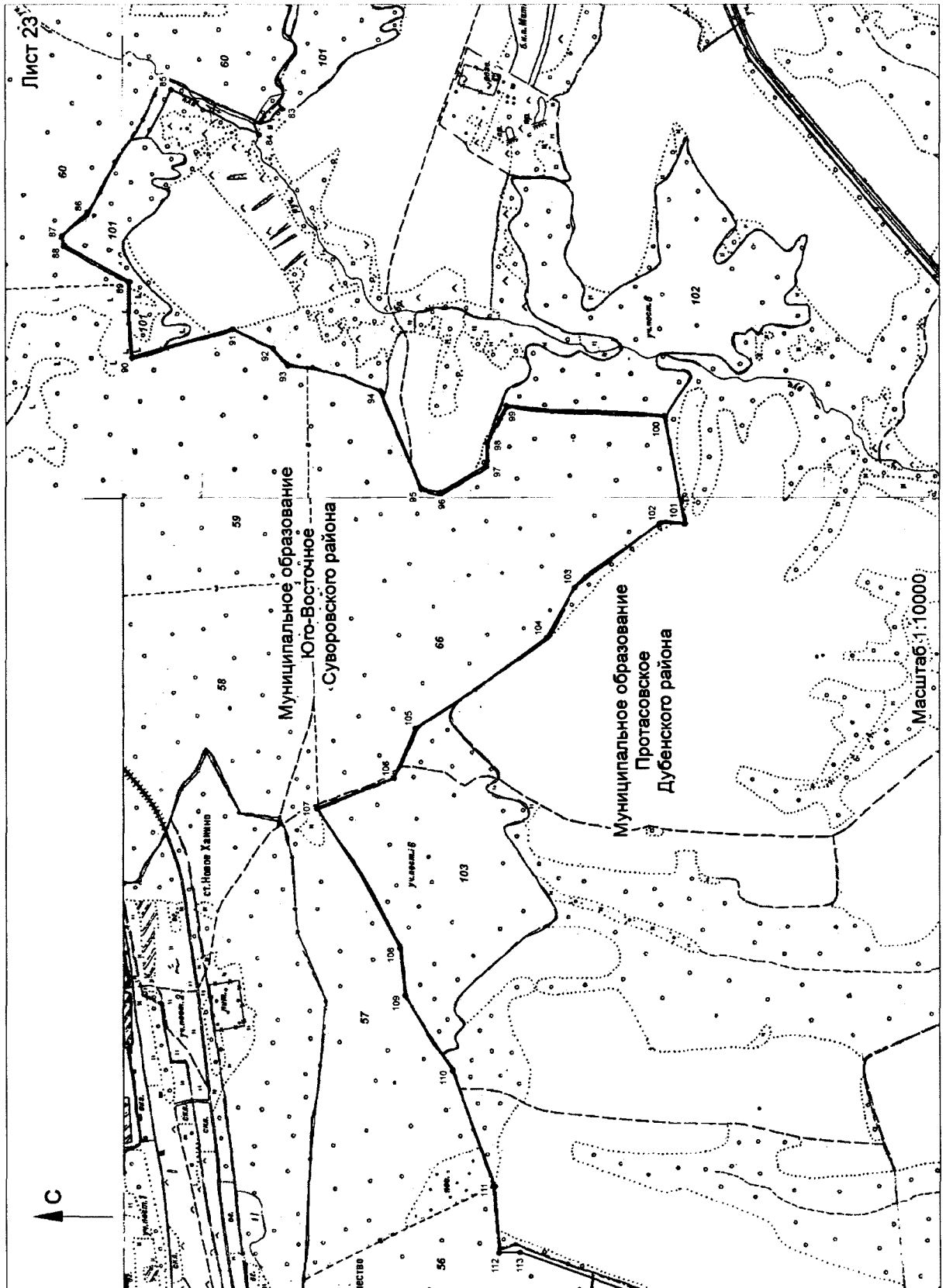


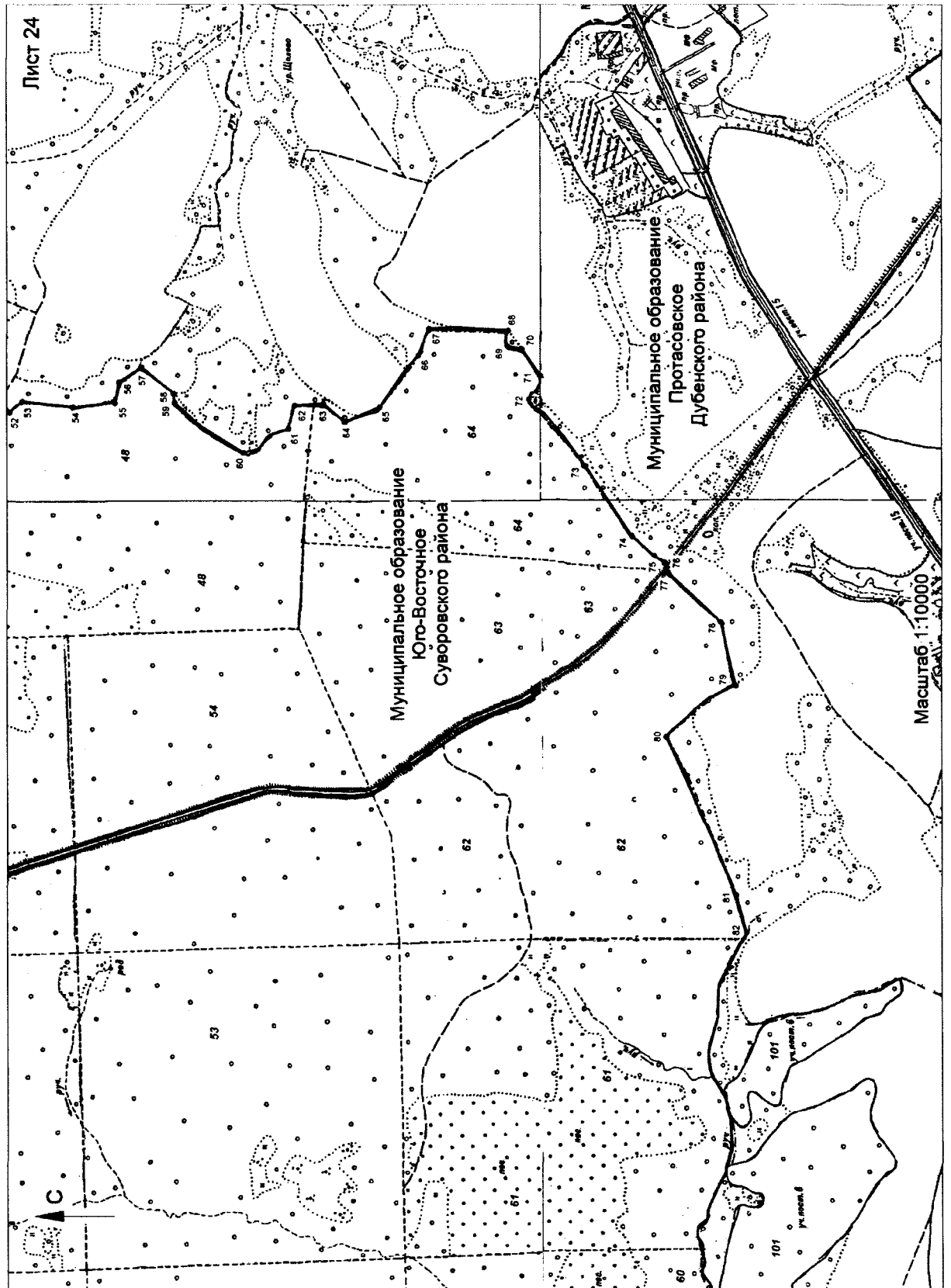


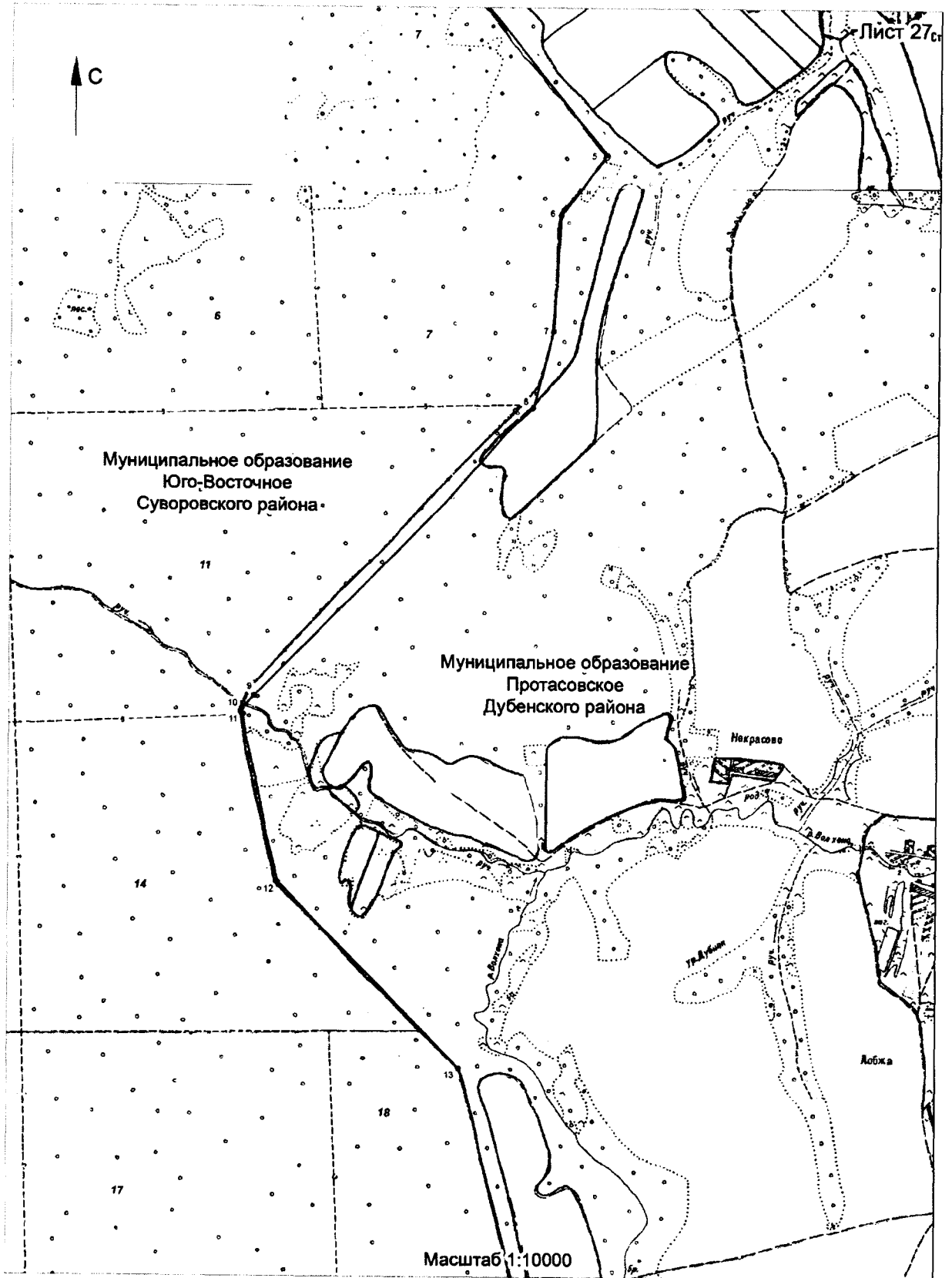


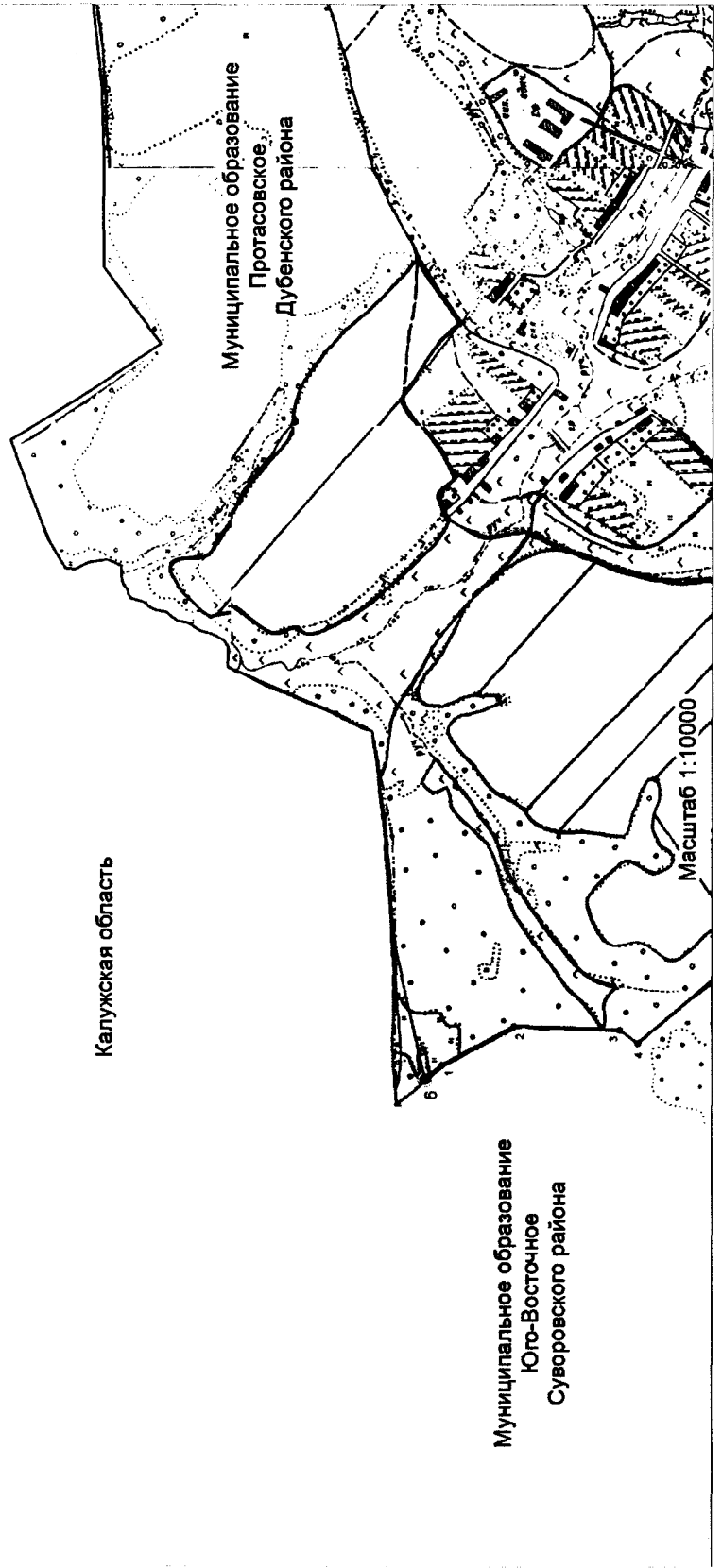
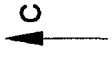








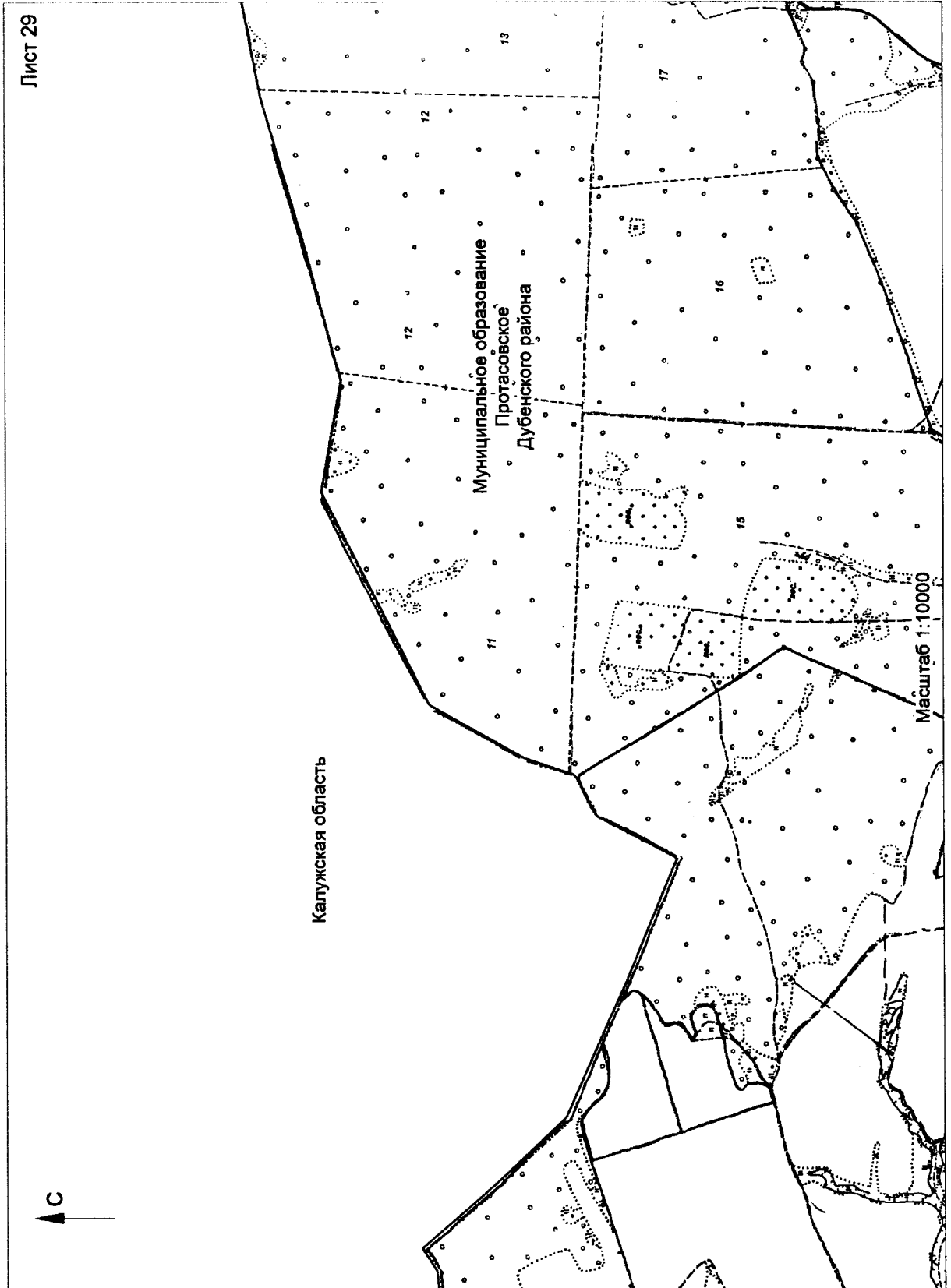


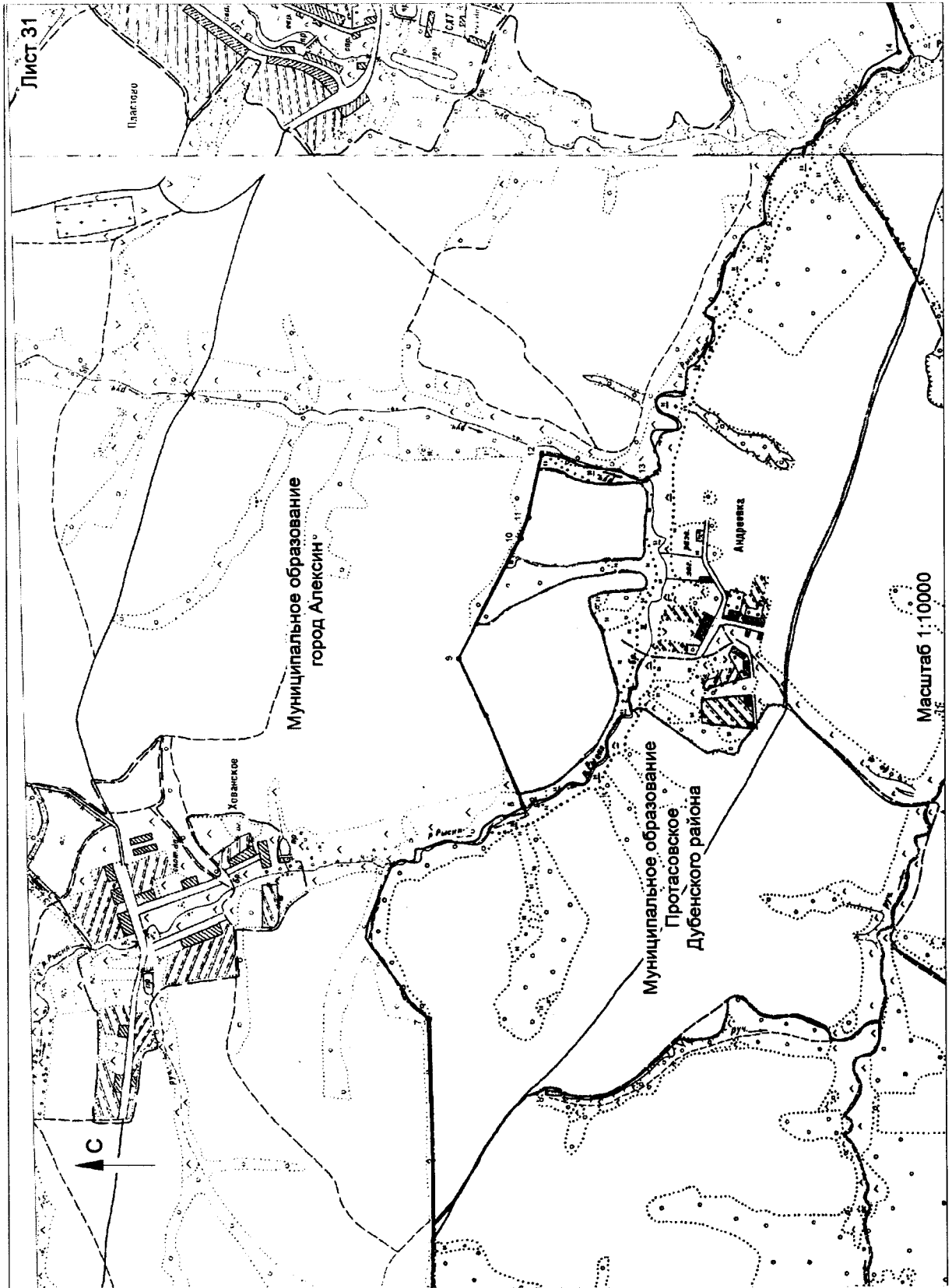


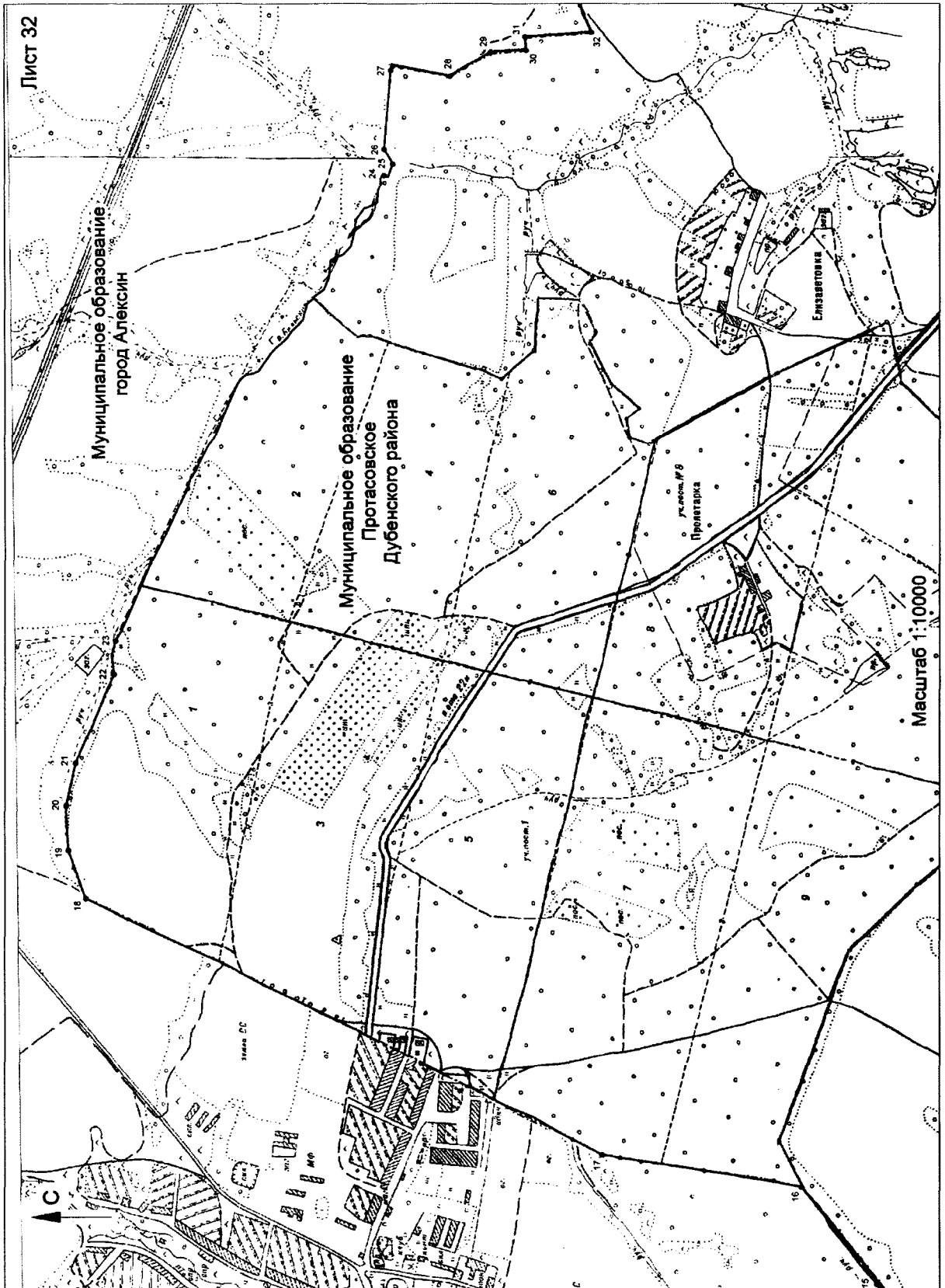
Калужская область

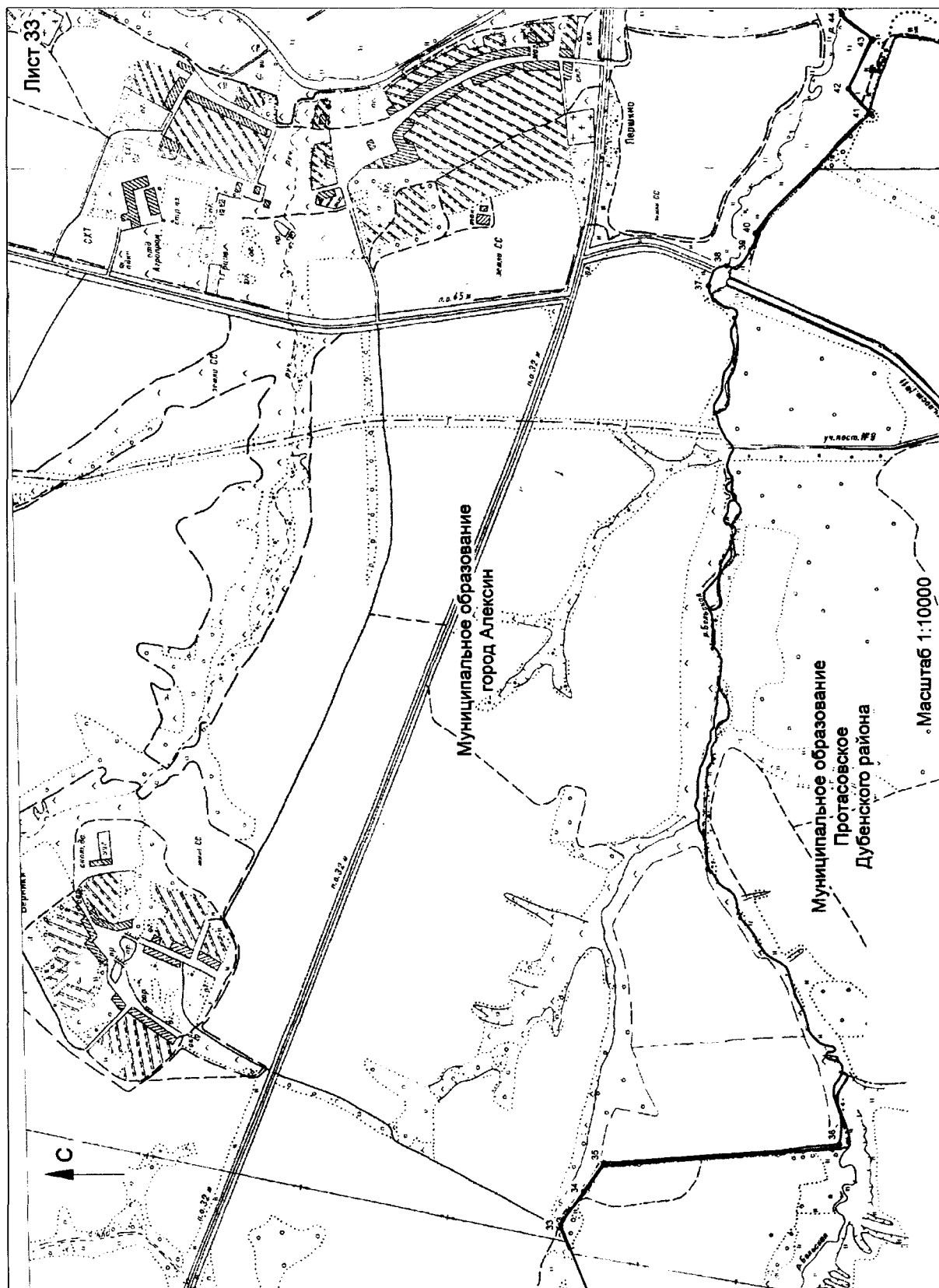
Муниципальное образование
Юго-Восточное
Суворовского района

Масштаб 1:10000









Приложение 3
к Закону Тульской области
«О внесении изменений в Закон Тульской
области «О переименовании муниципального
образования «Дубенский район» Тульской
области, установлении границ, наделении
статусом и определении административных
центров муниципальных образований на
территории Дубенского района
Тульской области»

Приложение 3
к Закону Тульской области
«О переименовании муниципального
образования «Дубенский район» Тульской
области, установлении границ, наделении
статусом и определении административных
центров муниципальных образований на
территории Дубенского района
Тульской области»

**Описание границы муниципального образования
рабочий поселок Дубна Дубенского района**

За начальную точку описания границы муниципального образования рабочий поселок Дубна Дубенского района принята узловая точка 91, расположенная на середине моста через реку Дубна, по которому проходит грунтовая дорога, соединяющая рабочий поселок Дубна Дубенского района и село Протасово Дубенского района, в 0,60 км юго-восточнее оси линии электропередачи и являющаяся точкой стыка границ муниципальных образований рабочий поселок Дубна Дубенского района, Протасовское Дубенского района, Воскресенское Дубенского района

**Прохождение границы с муниципальным образованием
Воскресенское Дубенского района**

От узловой точки 91 (740325.58; 222166.07) линия границы идет в южном направлении на протяжении 0,17 км по суходольной прямой до поворотной точки 1.

От точки 1 (740191.26; 221972.09) линия границы идет суходольной прямой на юго-восток на протяжении 0,18 км до поворотной точки 2, расположенной на южной стороне полосы отвода железнодорожной ветки.

От точки 2 (740144.47; 222142.18) линия границы идет в юго-западном направлении на протяжении 0,10 км по западной стороне асфальтированной дороги, вдоль восточной границы индивидуальной жилой застройки рабочего поселка Дубна Дубенского района до поворотной точки 3, расположенной в месте стыка асфальтированной дороги с западным краем лесополосы.

От точки 3 (740054.28; 222105.24) линия границы идет в юго-западном направлении на протяжении 0,06 км вдоль восточной стороны лесополосы до поворотной точки 4, расположенной на повороте лесополосы.

От точки 4 (739989.59; 222088.59) линия границы идет в южном направлении на протяжении 0,05 км вдоль восточной стороны лесополосы до поворотной точки 5, расположенной на восточном краю лесополосы.

От точки 5 (739928.02; 222081.97) линия границы идет в южном направлении на протяжении 0,03 км по суходольной прямой до поворотной точки 6, расположенной в 0,09 км южнее оси асфальтированной дороги.

От точки 6 (739886.72; 222086.97), минуя точку 7 (739841.54; 222092.31), линия границы идет преимущественно в юго-западном направлении на протяжении 0,26 км по северной стороне асфальтированной дороги до поворотной точки 8, расположенной на оси асфальтированной дороги.

От точки 8 (739754.23; 221927.70), минуя точку 9 (739690.15; 221898.41), линия границы идет в юго-западном направлении на протяжении 0,30 км по оси грунтовой дороги, вдоль восточной границы индивидуальной жилой застройки рабочего поселка Дубна Дубенского района до поворотной точки 92, расположенной в месте пересечения оси грунтовой дороги с руслом безымянного ручья, в 0,08 км юго-восточнее границы индивидуальной жилой застройки рабочего поселка Дубна Дубенского района.

От точки 92 (739446.62; 221731.89) линия границы идет преимущественно в северо-западном направлении на протяжении 0,51 км по руслу безымянного ручья, вверх против течения, до поворотной точки 10, расположенной в месте впадения безымянного ручья в русло реки Дубенка.

От точки 10 (739591.29; 221513.80) линия границы идет преимущественно в южном направлении по оси асфальтированной дороги на протяжении 0,80 км до поворотной точки 11, расположенной на оси грунтовой дороги, в 0,05 км от оси асфальтированной дороги Дубна – Пригородный.

От точки 11 (739082.22; 221222.59) линия границы идет преимущественно в западном направлении на протяжении 0,46 км по южной

стороне застройки рабочего поселка Дубна Дубенского района до поворотной точки 12, расположенной в 0,03 км от оси грунтовой дороги.

От точки 12 (739113.73; 220946.99) линия границы идет в северо-западном направлении на протяжении 2,7 км по оси грунтовой дороги до поворотной точки 13, расположенной на пересечении грунтовой дороги с линией электропередачи.

От точки 13 (739267.17; 220772.74) линия границы идет преимущественно в юго-западном направлении на протяжении 0,78 км по южной стороне лесополосы до узловой точки 93, расположенной на северной стороне полосы отвода автодороги Дубна – Фетисово, в 1,20 км северо-западнее деревни Савенки Дубенского района, в 0,80 км юго-восточнее места впадения реки Дубна в пруд в рабочем поселке Дубна Дубенского района и являющейся точкой стыка границ муниципальных образований рабочий поселок Дубна Дубенского района, Воскресенское Дубенского района, Протасовское Дубенского района.

Прохождение границы с муниципальным образованием Протасовское Дубенского района

От узловой точки 93 (738990.17; 220151.13) линия границы идет в северо-западном направлении на протяжении 0,06 км по оси асфальтированной дороги до поворотной точки 14.

От точки 14 (739046.56; 220121.20) линия границы идет в северо-восточном направлении по восточной границе лесного квартала 98 земель лесного фонда на протяжении 0,14 км до поворотной точки 15.

От точки 15 (739162.73; 220151.51) линия границы идет в юго-западном направлении по северной границе лесного квартала 98 земель лесного фонда на протяжении 0,3 км до поворотной точки 16.

От точки 16 (739096.09; 219924.91), минуя точки 17 (738880.17; 219743.17), 18 (738854.19; 219444.68), 19 (739132.19; 218737.22), линия границы идет преимущественно в западном направлении по северной границе лесного квартала 98 земель лесного фонда на протяжении 1,83 км до поворотной точки 20, расположенной на пересечении северной стороны лесного квартала 98 земель лесного фонда с осью грунтовой дороги.

От точки 20 (739050.29; 218336.97) линия границы идет в северо-западном направлении на протяжении 0,32 км по оси грунтовой дороги до поворотной точки 21, расположенной в месте впадения реки Дубна в пруд.

От точки 21 (739371.29; 218264.59) линия границы идет в общем северо-западном направлении на протяжении 0,90 км по руслу реки Дубна, вверх против течения, до поворотной точки 22, расположенной в русле реки Дубна.

От точки 22 (739721.83; 217644.94) линия границы идет в северо-восточном направлении по восточной границе лесного квартала 86 земель лесного фонда на протяжении 1,31 км до поворотной точки 23, расположенной на северо-восточном углу лесного квартала 86 земель лесного фонда.

От точки 23 (740832.39; 218221.86) линия границы идет в общем направлении на северо-запад по северной границе лесного квартала 86 земель лесного фонда на протяжении 0,70 км до поворотной точки 24, расположенной на пересечении оси грунтовой дороги и северной границы лесного квартала 86 земель лесного фонда.

От точки 24 (740935.61; 217725.27) линия границы идет на северо-восток на протяжении 0,35 км по оси грунтовой дороги до поворотной точки 25, расположенной на пересечении западной стороны ответвления автодороги Дубна – Лобжа с осью грунтовой дороги.

От точки 25 (741147.91; 217927.58) линия границы идет на северо-запад на протяжении 0,13 км по западной стороне ответвления автодороги Дубна – Лобжа до поворотной точки 26, расположенной на развилке автодороги Дубна – Лобжа.

От точки 26 (741256.66; 217837.41) линия границы идет на северо-восток на протяжении 0,05 км по прямой, пересекая автодорогу Дубна – Лобжа, до поворотной точки 27, расположенной на пересечении грунтовой дороги с южной границей коллективных садов.

От точки 27 (741283.88; 217876.63) линия границы идет в юго-восточном направлении на протяжении 0,65 км по южной границе коллективных садов до точки 43, расположенной на пересечении юго-восточного угла коллективных садов с осью грунтовой дороги.

От точки 43 (741036.04; 218386.94) линия границы идет на протяжении 0,27 км в северо-западном направлении по восточной границе коллективных садов до поворотной точки 44, расположенной на оси грунтовой дороги, на юго-восточном углу территории коллективных садов.

От точки 44 (741270.70; 218332.85) линия границы идет преимущественно в северо-восточном направлении на протяжении 0,37 км суходольной прямой до поворотной точки 45, расположенной в 0,03 км северо-западнее места пересечения осей грунтовых дорог.

От точки 45 (741572.07; 218455.71) линия границы идет суходольной прямой на северо-восток на протяжении 0,30 км до поворотной точки 46, расположенной на пересечении грунтовых дорог.

От точки 46 (741559.08; 218805.57) линия границы идет преимущественно в восточном направлении вдоль южной границы лесного квартала 70 земель лесного фонда на протяжении 0,27 км до поворотной точки 47.

От точки 47 (741592.64; 218899.28) линия границы идет на юго-восток вдоль южной границы лесного квартала 70 земель лесного фонда на протяжении 0,12 км до поворотной точки 48, расположенной на оси грунтовой дороги.

От точки 48 (741560.34; 219022.91) линия границы идет в северо-восточном направлении вдоль южной границы лесного квартала 70 земель лесного фонда на протяжении 0,33 км до поворотной точки 49, расположенной на юго-восточном углу лесного квартала 70 земель лесного фонда.

От точки 49 (741666.17; 219317.51) линия границы идет по оси грунтовой дороги на юго-запад на протяжении 0,09 км до поворотной точки 50, расположенной на пересечении осей грунтовых дорог.

От точки 50 (741580.01; 219325.68) линия границы идет по оси грунтовой дороги в северо-восточном направлении на протяжении 0,20 км до поворотной точки 51, расположенной на оси грунтовой дороги, в 0,38 км севернее кладбища.

От точки 51 (741619.45; 219498.74) линия границы идет суходольной прямой на юго-восток на протяжении 0,26 км до поворотной точки 52, расположенной в 0,52 км севернее кладбища.

От точки 52 (741387.33; 219570.65) линия границы идет на юго-запад на протяжении 0,07 км вдоль северо-восточной границы пастбища до поворотной точки 53, расположенной на восточной границе пастбища.

От точки 53 (741329.20; 219532.52) линия границы идет на юг на протяжении 0,08 км по оси грунтовой дороги до поворотной точки 54, расположенной на северо-восточном углу кладбища.

От точки 54 (741265.41; 219534.79) линия границы идет на юго-запад, меняя направление на юго-восточное, огибая по северной и западной сторонам

кладбище, на протяжении 0,47 км по оси грунтовой дороги до поворотной точки 55, расположенной на повороте грунтовой дороги.

От точки 55 (741065.03; 219435.27) линия границы идет на юго-восток суходольной прямой на протяжении 0,08 км до поворотной точки 56, расположенной в русле безымянного ручья.

От точки 56 (741000.84; 219501.91) линия границы идет в юго-восточном направлении на протяжении 1,05 км по руслу безымянного ручья, вниз по течению, до поворотной точки 57, расположенной в месте впадения безымянного ручья в пруд.

От точки 57 (740312.41; 220255.28) линия границы идет в юго-восточном направлении по урезу воды пруда, с его северо-восточной стороны, на протяжении 0,30 км до поворотной точки 58, расположенной на пересечении оси автодороги Дубна – Протасово с осью асфальтовой дороги.

От точки 58 (740166.68; 220446.10) линия границы идет по оси асфальтовой дороги на юг затем на восток на протяжении 0,62 км до поворотной точки 59.

От точки 59 (739822.38; 220864.80) линия границы идет на юго-восток по оси грунтовой дороги на протяжении 0,17 км до поворотной точки 60, расположенной на пересечении грунтовой дороги с северо-восточной границей застройки рабочего поселка Дубна Дубенского района.

От точки 60 (739708.40; 220949.74) линия границы идет в юго-восточном направлении на протяжении 0,10 км по оси грунтовой дороги до поворотной точки 61, расположенной на пересечении грунтовой дороги с линией электропередач.

От точки 61 (739688.90; 221048.49) линия границы идет в северо-восточном направлении на протяжении 0,38 км по руслу реки Дубна, вверх против течения, до поворотной точки 62, расположенной на середине моста через реку Дубна, по которому проходит дорога к очистным сооружениям рабочего поселка Дубна Дубенского района.

От точки 62 (739740.99; 221270.64) линия границы идет преимущественно в северо-восточном направлении на протяжении 1,30 км по руслу реки Дубна, вверх против течения, до узловой точки 91, ранее принятой за начальную точку описания границы.

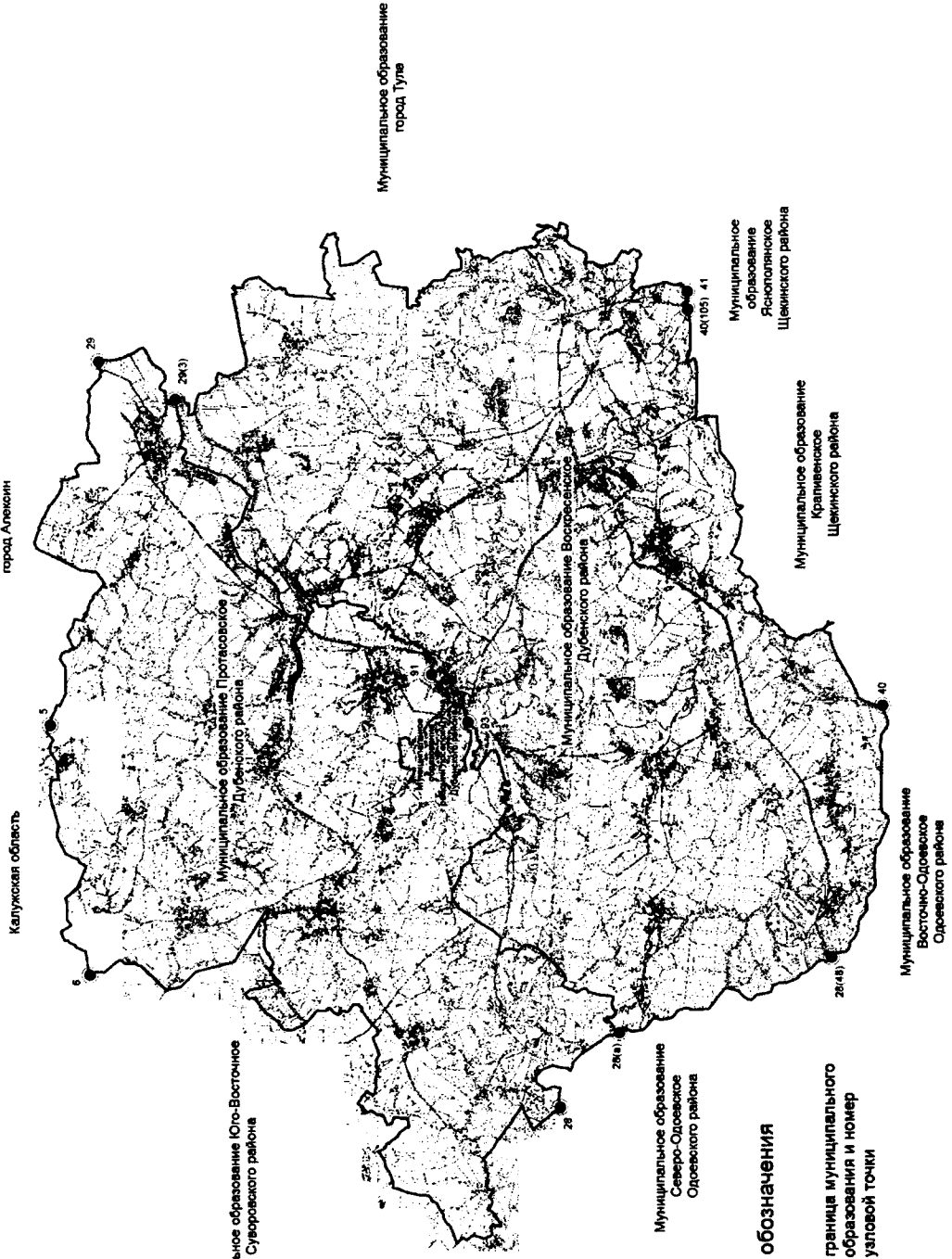
В тексте описания границы муниципального образования расстояния от узловых и поворотных точек до населенных пунктов указаны ориентировочно.

Приложение 4
к Закону Тульской области
«О внесении изменений в Закон Тульской
области «О переименовании муниципального
образования «Дубенский район» Тульской
области, установлении границ, наделении
статусом и определении административных
центров муниципальных образований на
территории Дубенского района Тульской
области»

Приложение 4
к Закону Тульской области
«О переименовании муниципального
образования «Дубенский район» Тульской
области, установлении границ, наделении
статусом и определении административных
центров муниципальных образований на
территории Дубенского района
Тульской области»

**Карта-схема границы
муниципального образования рабочий поселок Дубна
Дубенского района**

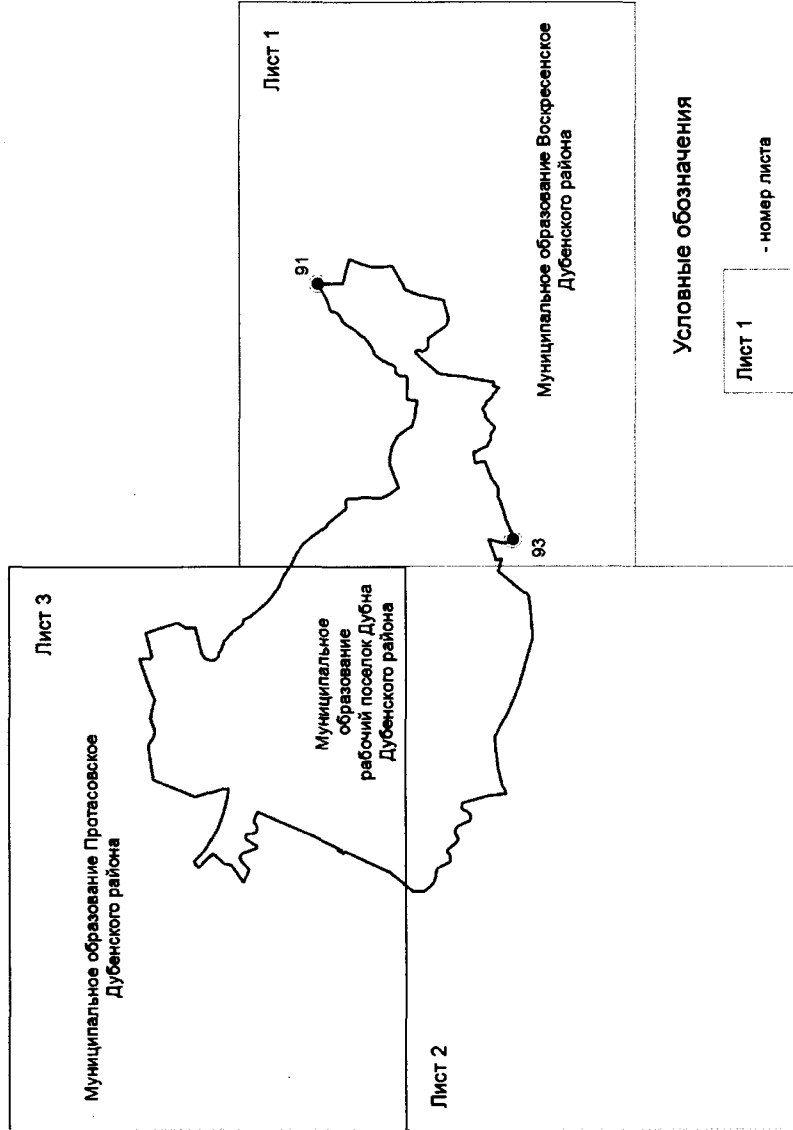
Схема границы муниципального образования рабочий поселок Дубна Дубенского района



Условные обозначения

- граница муниципального образования и номер узловой точки

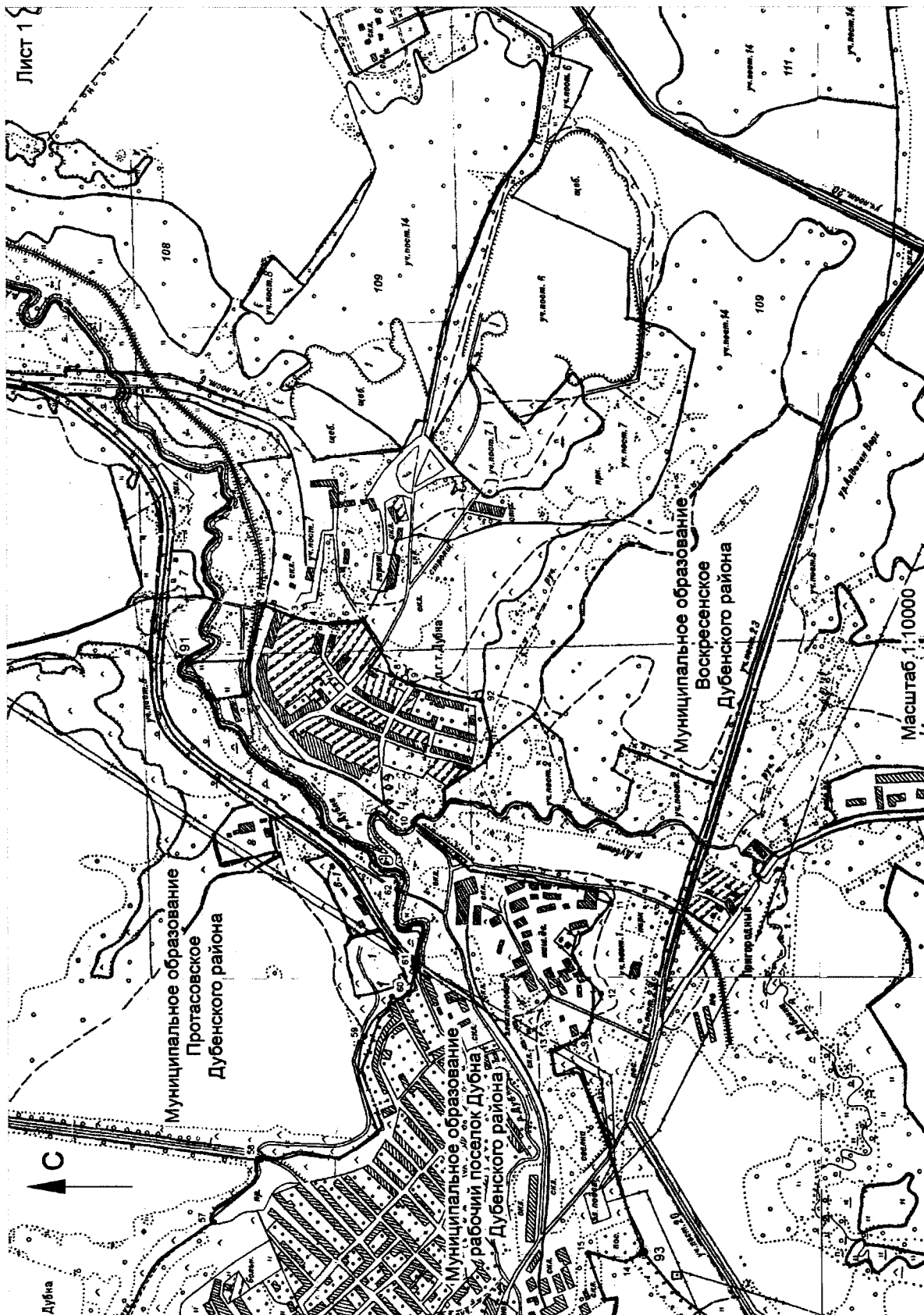
КАРТОГРАММА
 расположения листов плана границы
 муниципального образования рабочий поселок Дубна Дубенского района

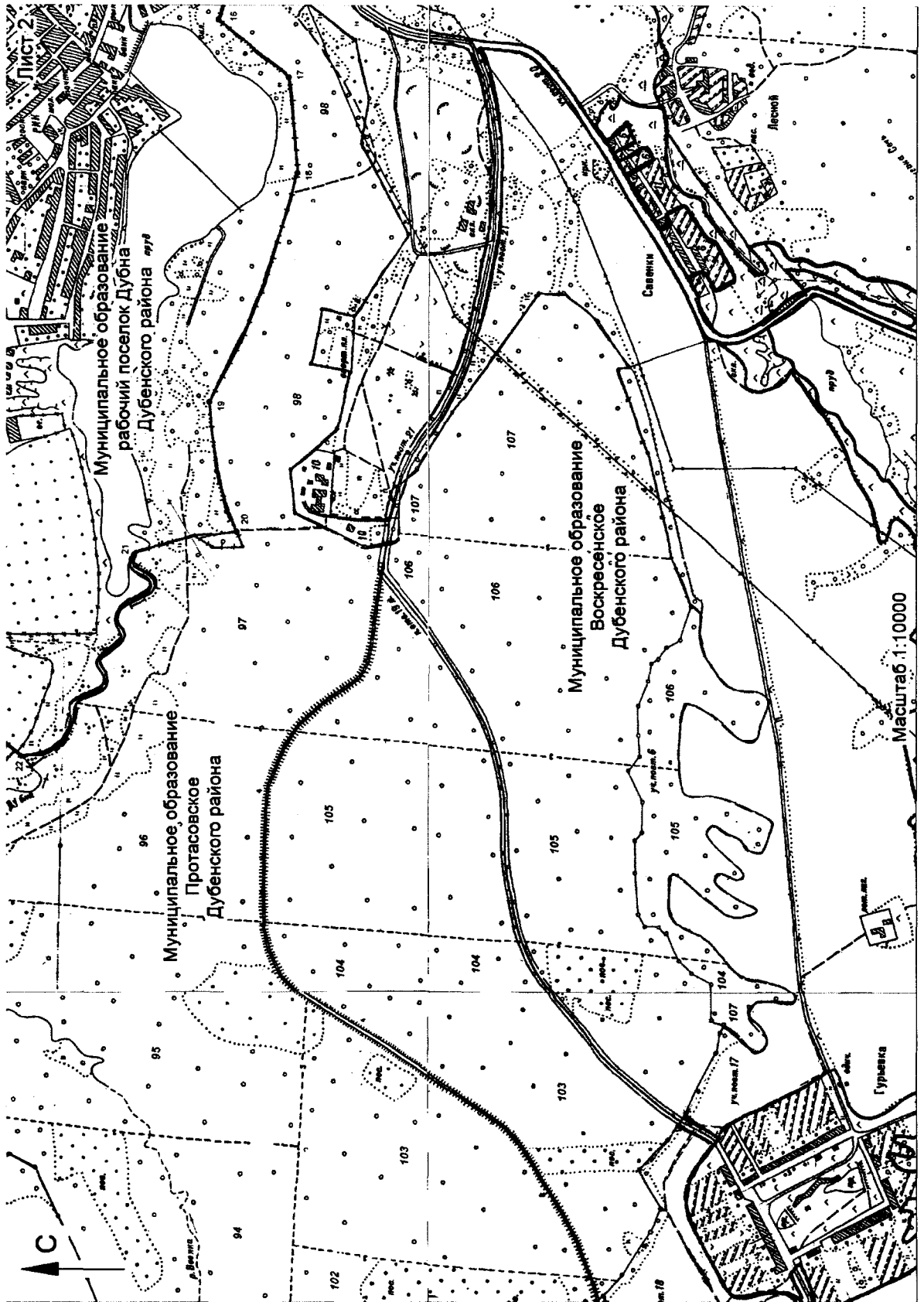


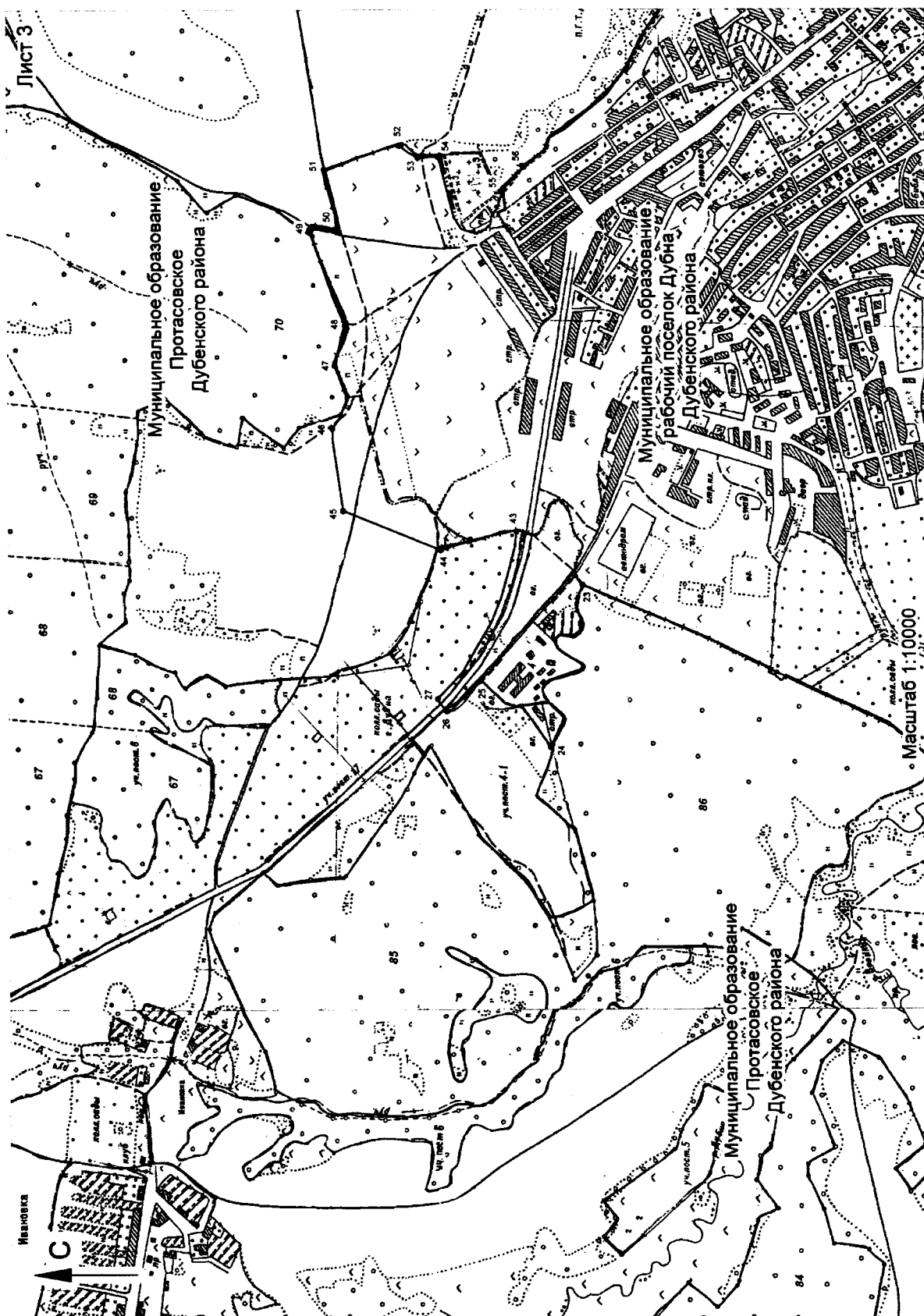
Условные обозначения

-  - номер листа
-  - граница муниципального образования и номер узловой точки

Масштаб 1:30000







Приложение 5
к Закону Тульской области
«О внесении изменений в Закон Тульской
области «О переименовании муниципального
образования «Дубенский район» Тульской
области, установлении границ, наделении
статусом и определении административных
центров муниципальных образований на
территории Дубенского района
Тульской области»

Приложение 5
к Закону Тульской области
«О переименовании муниципального
образования «Дубенский район» Тульской
области, установлении границ, наделении
статусом и определении административных
центров муниципальных образований на
территории Дубенского района
Тульской области»

**Описание границы
муниципального образования Воскресенское Дубенского района**

За начальную точку описания границы муниципального образования Воскресенское Дубенского района принята узловая точка 28а, расположенная в 1,38 км юго-западнее пересечения грунтовой дороги и просеки между лесными кварталами 6 и 7 земель лесного фонда, в 1,57 км северо-западнее деревни Брусовое Дубенского района, в 3,67 км северо-восточнее деревни Высокое Одоевского района и являющаяся точкой стыка границ муниципальных образований Северо-Одоевское Одоевского района, Воскресенское Дубенского района и Протасовское Дубенского района.

**Прохождение границы с муниципальным образованием Протасовское
Дубенского района**

От узловой точки 28а (733277.24; 208140.69) линия границы идет по прямой в северо-восточном направлении на протяжении 0,15 км по восточной границе лесного квартала 6 земель лесного фонда до поворотной точки 28.

От точки 28 (733418.11; 208193.67), минуя точки 27 (734445.51;

209735.63), 26 (733493.14; 208796.03), расстояния между точками 28 и 27 – 0,06 км, между точками 27 и 26 – 1,10 км, линия границы идет преимущественно на восток, с незначительным отклонением на юг, по южной границе лесных кварталов 7, 8, 9 земель лесного фонда, затем в северо-восточном направлении по восточной границе лесного квартала 9 земель лесного фонда на протяжении 1,77 км до поворотной точки 25, расположенной в 0,03 км от места пересечения восточной границы лесного квартала 5 земель лесного фонда с просекой между лесными кварталами 5 и 9 земель лесного фонда.

От точки 25 (734445.51; 209735.63) линия границы идет преимущественно в северном направлении на протяжении 0,84 км по восточной границе лесного квартала 5 земель лесного фонда до поворотной точки 24.

От точки 24 (735146.39; 209819.72) линия границы идет в северо-восточном направлении на протяжении 0,40 км по просеке между лесными кварталами 1 и 5 земель лесного фонда до поворотной точки 23, расположенной на южной стороне лесного квартала 1 земель лесного фонда.

От точки 23 (735463.86; 210026.99) линия границы идет в юго-восточном направлении по южной границе лесного квартала 1 земель лесного фонда на протяжении 0,27 км до поворотной точки 22, расположенной на южном углу лесного квартала 1 земель лесного фонда.

От точки 22 (735305.73; 210257.20) линия границы идет в юго-восточном направлении по южной границе лесного квартала 1 земель лесного фонда на протяжении 2,05 км до поворотной точки 21, расположенной на технологической оси плотины пруда.

От точки 21 (736791.17; 211572.08) линия границы идет на северо-запад по середине пруда на протяжении 0,08 км до поворотной точки 20, расположенной в месте впадения безымянного ручья в пруд.

От точки 20 (736947.54; 211518.79) линия границы идет в общем направлении на север на протяжении 1,34 км по руслу безымянного ручья, вверх против течения, минуя с востока урочище Королевка, до поворотной точки 19, расположенной на пересечении русла безымянного ручья с осью грунтовой дороги.

От точки 19 (737873.92; 211281.79) линия границы идет по оси грунтовой дороги в северо-восточном направлении на протяжении 0,06 км до поворотной точки 18, расположенной на пересечении оси грунтовой дороги с осью автодороги Дубна – Фетисово.

От точки 18 (737884.44; 211363.50) линия границы идет по оси автодороги Дубна – Фетисово в юго-восточном направлении на протяжении 0,52 км до поворотной точки 17, расположенной на пересечении оси автодороги Дубна – Фетисово с осью грунтовой дороги.

От точки 17 (737778.38; 211846.26) линия границы идет по оси грунтовой дороги в северо-восточном направлении сначала вдоль восточной стороны лесополосы, затем вдоль западной стороны лесополосы, на протяжении 1,25 км до поворотной точки 16, расположенной на пересечении с насыпью узкоколейной железной дороги.

От точки 16 (738727.21; 212544.26) линия границы идет на северо-восток по суходольной прямой на протяжении 1,10 км до поворотной точки 15, расположенной в 0,08 км южнее места впадения безымянного ручья в реку Веенка.

От точки 15 (739578.45; 213278.94) линия границы идет в юго-восточном направлении сначала по южной границе лесного квартала 90 земель лесного фонда на протяжении 0,25 км, затем через лесной массив, далее 0,21 км по руслу реки Веенка, вниз по течению, до поворотной точки 14, расположенной на пересечении русла реки Веенка с осью грунтовой дороги.

От точки 14 (739530.12; 213854.37) линия границы идет в юго-восточном направлении по южной границе лесного квартала 93 земель лесного фонда на протяжении 0,85 км, затем по руслу реки Веенка, вниз по течению, на протяжении 0,30 км до поворотной точки 13, расположенной в месте впадения безымянного ручья в реку Веенка.

От точки 13 (738941.99; 214796.19) линия границы идет в восточном направлении на протяжении 0,54 км по руслу реки Веенка, вниз по течению, вдоль южной границы лесного квартала 93 земель лесного фонда до поворотной точки 12, расположенной на пересечении просеки между лесными кварталами 94 и 102 земель лесного фонда с руслом реки Веенка.

От точки 12 (738937.82; 215333.43), минуя точку 11 (737802.99; 216075.21), линия границы идет преимущественно на юго-восток на протяжении 1,8 км по юго-западной границе лесного квартала 102 земель лесного фонда, затем по юго-западной границе лесного квартала 103 земель лесного фонда до поворотной точки 10, расположенной в 0,17 км на север от деревни Гурьевка Дубенского района.

От точки 10 (737766.34; 216372.49), минуя точки 9 (737452.93; 216850.07), 8 (737713.41; 217147.88), 7 (737677.02; 217670.12), 6а (738564.28; 218354.64), расстояние между точками 10 и 9 – 0,65 км, между точками 9 и 8 – 0,60 км, между точками 8 и 7 – 1,61 км, между точками 7 и 6а – 2,98 км, между точками

ба и б – 0,10 км, линия границы идет преимущественно на северо-восток, затем на северо-запад по границам лесных кварталов 103, 104, 105, 106, 107 земель лесного фонда до поворотной точки б, расположенной на пересечении оси автодороги с южной границей лесного квартала 97 земель лесного фонда.

От точки б (738636.57; 218296.11) линия границы идет по юго-восточной границе лесного квартала 97 земель лесного фонда на протяжении 0,25 км до поворотной точки 5а, расположенной на южной границе лесного квартала 98 земель лесного фонда.

От точки 5а (738868.63; 218396.41) линия границы идет в основном в северо-восточном направлении по южной границе лесного квартала 98 земель лесного фонда на протяжении 2,38 км до узловой точки 93, расположенной на северной стороне полосы отвода автодороги Дубна – Фетисово, в 1,20 км северо-западнее деревни Савенки Дубенского района, в 0,80 км юго-восточнее места впадения реки Дубна в пруд в рабочем поселке Дубна Дубенского района и являющейся точкой стыка границ муниципальных образований рабочий поселок Дубна Дубенского района, Воскресенское Дубенского района, Протасовское Дубенского района.

Прохождение границы с муниципальным образованием рабочий поселок Дубна Дубенского района

От узловой точки 93 (738990.17; 220151.13) линия границы идет преимущественно в северо-восточном направлении на протяжении 0,78 км по южной стороне лесополосы до поворотной точки 13, расположенной на пересечении грунтовой дороги с линией электропередачи.

От точки 13 (739267.17; 220772.74) линия границы идет в юго-восточном направлении на протяжении 2,7 км по оси грунтовой дороги до поворотной точки 12, расположенной в 0,03 км от оси грунтовой дороги.

От точки 12 (739113.73; 220946.99) линия границы идет преимущественно в восточном направлении на протяжении 0,46 км по южной стороне застройки рабочего поселка Дубна Дубенского района до поворотной точки 11, расположенной на оси грунтовой дороги в 0,05 км от оси асфальтированной дороги Дубна – Пригородный.

От точки 11 (739082.22; 221222.59) линия границы идет преимущественно в северном направлении по оси асфальтированной дороги на протяжении 0,80 км до поворотной точки 10, расположенной в месте впадения безымянного ручья в русло реки Дубенка.

От точки 10 (739591.29; 221513.80) линия границы идет преимущественно в юго-восточном направлении на протяжении 0,51 км по руслу безымянного ручья, вниз по течению, до поворотной точки 92, расположенной в месте пересечения оси грунтовой дороги с руслом безымянного ручья, в 0,08 км юго-восточнее границы индивидуальной жилой застройки рабочего поселка Дубна Дубенского района.

От точки 92 (739446.62; 221731.89), минуя точку 9 (739690.15; 221898.41), линия границы идет в северо-восточном направлении на протяжении 0,30 км по оси грунтовой дороги, вдоль восточной границы индивидуальной жилой застройки рабочего поселка Дубна Дубенского района до поворотной точки 8, расположенной на оси асфальтированной дороги.

От точки 8 (739754.23; 221927.70), минуя точку 7 (739841.54; 222092.31), линия границы идет преимущественно в северо-восточном направлении на протяжении 0,26 км по северной стороне асфальтированной дороги до поворотной точки 6, расположенной в 0,09 км южнее оси асфальтированной дороги.

От точки 6 (739886.72; 222086.97) линия границы идет в северном направлении на протяжении 0,03 км по суходольной прямой до поворотной точки 5, расположенной на восточном краю лесополосы.

От точки 5 (739928.02; 222081.97) линия границы идет в северном направлении на протяжении 0,05 км вдоль восточной стороны лесополосы до поворотной точки 4, расположенной на повороте лесополосы.

От точки 4 (739989.59; 222088.59) линия границы идет в северо-восточном направлении на протяжении 0,06 км вдоль восточной стороны лесополосы до поворотной точки 3, расположенной в месте стыка асфальтированной дороги с западным краем лесополосы.

От точки 3 (740054.28; 222105.24) линия границы идет в северо-восточном направлении на протяжении 0,10 км по западной стороне асфальтированной дороги, вдоль восточной границы индивидуальной жилой застройки рабочего поселка Дубна Дубенского района до поворотной точки 2, расположенной на южной стороне полосы отвода железнодорожной ветки.

От точки 2 (740144.47; 222142.18) линия границы идет по суходольной прямой на северо-запад на протяжении 0,18 км до поворотной точки 1.

От точки 1 (740191.26; 221972.09) линия границы идет в северном направлении на протяжении 0,17 км по суходольной прямой до узловой точки 91, расположенной на середине моста через реку Дубна, по которому проходит

грунтовая дорога, соединяющая рабочий поселок Дубна Дубенского района и село Протасово Дубенского района, в 0,60 км юго-восточнее оси линии электропередачи и являющейся точкой стыка границ муниципальных образований рабочий поселок Дубна Дубенского района, Протасовское Дубенского района, Воскресенское Дубенского района.

Прохождение границы с муниципальным образованием Протасовское Дубенского района

От узловой точки 91 (740325.58; 222166.07) линия границы идет преимущественно в северо-восточном направлении на протяжении 4,80 км по руслу реки Дубна, вниз по течению, до поворотной точки 5, расположенной в месте впадения реки Дубна в русло реки Упа.

От точки 5 (742572.85; 224064.98) линия границы идет преимущественно в северном направлении по руслу реки Упа, вверх против течения, на протяжении 4,7 км, до поворотной точки 4к, расположенной в русле реки Упа в 0,7 км от деревни Елисеевка Дубенского района.

От точки 4к (745089.15; 224408.93) линия границы идет преимущественно в западном направлении, минуя поворотные точки 4и (745092.27; 224098.10), 4з (745143.77; 224102.67), 4ж (745305.19; 223649.51), по южной стороне полосы отвода железной дороги на протяжении 3,7 км до поворотной точки 4е, расположенной в 0,26 км от места пересечения грунтовых дорог.

От точки 4е (745761.63; 221043.11) линия границы идет в северном направлении на протяжении 0,17 км сухоходольной прямой до поворотной точки 4д, расположенной в 0,77 км от деревни Березово Дубенского района.

От точки 4д (745904.95; 221029.14) линия границы идет преимущественно в восточном направлении, минуя поворотные точки 4г (745572.97; 223784.27), 4в (745441.37; 224136.49), 4б (745590.50; 224152.33), по северной границе полосы отвода железной дороги на протяжении 3,2 км до поворотной точки 4а, расположенной на пересечении оси грунтовой дороги с руслом реки Упа.

От точки 4а (745579.38; 224279.16) линия границы идет преимущественно в северо-восточном направлении на протяжении 9,5 км по руслу реки Упа, вверх против течения, минуя деревню Тимофеевка Дубенского района, деревню Якшино, село Панковичи, до поворотной точки 4, расположенной на пересечении русла реки Упа с осью канала.

От точки 4 (750038.31; 230751.07) линия границы идет по оси канала преимущественно в восточном направлении, минуя поворотные точки 3

(749897.52; 231207.33), 2 (750062.53; 231949.82), 1 (750164.84; 232411.57), расстояния между точками 4 и 3 – 0,48 км, между точками 3 и 2 – 0,78 км, между точками 2 и 1 – 0,44 км, между точками 1 и 29(3) – 0,20 км, до узловой точки 29(3), расположенной на оси канала, в 1,43 км юго-восточнее места выхода автодороги Новое Павшино – Мерлиновка – Алешня из села Новое Павшино Дубенского района, в 0,27 км восточнее места пересечения оси канала с осью газопровода и являющейся точкой стыка границ муниципальных образований Протасовское Дубенского района, Воскресенское Дубенского района и город Тула.

Прохождение границы с муниципальным образованием город Тула

От узловой точки 29(3) (750204.79; 232588.91) линия границы идет в юго-восточном направлении на протяжении 0,36 км до поворотной точки 4, расположенной на оси канала.

От точки 4 (749856.70; 232686.85) линия границы идет по оси канала в юго-западном направлении на протяжении 0,24 км до поворотной точки 5, расположенной на оси канала.

От точки 5 (749807.73; 232455.23) линия границы идет по прямой в юго-западном направлении на протяжении 0,14 км до поворотной точки 6, расположенной в 0,03 км восточнее оси газопровода.

От точки 6 (749672.72; 232426.11) линия границы идет по прямой в юго-западном направлении на протяжении 0,09 км до поворотной точки 7, расположенной в 0,07 км западнее оси газопровода.

От точки 7 (749647.92; 232336.08) линия границы идет в западном направлении на протяжении 0,36 км до поворотной точки 8, расположенной в 0,32 км севернее оси железной дороги Тула – Сухиничи Тульского отделения Московской железной дороги.

От точки 8 (749685.18; 231977.32) линия границы идет в юго-восточном направлении на протяжении 0,18 км до поворотной точки 9, расположенной в 0,13 км севернее оси железной дороги Тула – Сухиничи Тульского отделения Московской железной дороги.

От точки 9 (749507.20; 232006.30) линия границы идет в юго-восточном направлении на протяжении 0,17 км до точки 10, расположенной на оси железной дороги Тула – Сухиничи Тульского отделения Московской железной дороги.

От точки 10 (749437.79; 232144.11) линия границы идет в юго-восточном направлении на протяжении 0,64 км до поворотной точки 11, расположенной на северо-восточной стороне лесного квартала 1 земель лесного фонда.

От точки 11 (749279.99; 232758.23) линия границы идет в юго-восточном направлении на протяжении 0,12 км по восточной границе лесного квартала 1 земель лесного фонда до поворотной точки 12.

От точки 12 (749218.94; 232803.40) линия границы идет в южном направлении на протяжении 0,31 км по северо-восточной стороне лесного квартала 1 земель лесного фонда до поворотной точки 13, расположенной на восточной стороне лесного квартала 1 земель лесного фонда.

От точки 13 (748908.24; 232823.18) линия границы идет в юго-восточном направлении на протяжении 0,23 км по восточной границе лесного квартала 1 земель лесного фонда до поворотной точки 14.

От точки 14 (748762.10; 232979.90) линия границы идет в юго-восточном направлении на протяжении 0,19 км по восточной границе лесного квартала 1 земель лесного фонда до поворотной точки 15.

От точки 15 (748606.78; 233082.58) линия границы идет в юго-восточном направлении на протяжении 0,22 км до поворотной точки 16.

От точки 16 (748545.47; 233283.07) линия границы идет по прямой в северо-восточном направлении на протяжении 0,08 км до поворотной точки 17.

От точки 17 (748604.56; 233332.28) линия границы идет по прямой в юго-восточном направлении на протяжении 0,25 км до поворотной точки 18, расположенной на юго-восточном углу лесного квартала 1 земель лесного фонда.

От точки 18 (748517.63; 233570.58) линия границы идет по прямой в юго-западном направлении на протяжении 0,10 км до поворотной точки 19, расположенной на оси грунтовой дороги.

От точки 19 (748423.71; 233545.59) линия границы идет по прямой в юго-восточном направлении на протяжении 0,04 км до поворотной точки 20, расположенной в русле ручья Песочный.

От точки 20 (748385.11; 233537.39) линия границы идет в южном направлении на протяжении 0,97 км по руслу ручья Песочный, вверх против течения, до поворотной точки 21, расположенной в русле ручья Песочный.

От точки 21 (747697.05; 233628.72) линия границы идет в юго-восточном направлении на протяжении 0,34 км по руслу ручья Песочный, вверх против течения, до поворотной точки 22, расположенной в русле ручья Песочный.

От точки 22 (747412.33; 233794.18) линия границы идет суходольной прямой в восточном направлении на протяжении 0,30 км до поворотной точки 23.

От точки 23 (747401.05; 234103.59) линия границы идет по суходольной прямой в северо-восточном направлении на протяжении 0,54 км до поворотной точки 24.

От точки 24 (747535.15; 234623.41) линия границы идет суходольно в северо-восточном направлении на протяжении 0,95 км до поворотной точки 25.

От точки 25 (747714.36; 235554.77) линия границы идет суходольно в северо-восточном направлении на протяжении 1,09 км до поворотной точки 26.

От точки 26 (747925.61; 236624.93) линия границы идет в юго-западном направлении на протяжении 0,10 км до поворотной точки 27, расположенной на оси грунтовой дороги.

От точки 27 (747839.79; 236578.98) линия границы идет по прямой в юго-восточном направлении на протяжении 0,14 км до поворотной точки 28, расположенной в 0,07 км северо-восточнее оси грунтовой дороги в Дубенском районе.

От точки 28 (747773.27; 236697.79) линия границы идет в северо-восточном направлении на протяжении 0,20 км до поворотной точки 29, расположенной на северном краю лесополосы в Дубенском районе.

От точки 29 (747924.97; 236826.73) линия границы идет по северной стороне лесополосы в юго-восточном направлении на протяжении 0,12 км до поворотной точки 30, расположенной на южном краю лесополосы в Дубенском районе.

От точки 30 (747859.87; 236919.68) линия границы идет в юго-западном направлении на протяжении 0,16 км до поворотной точки 31.

От точки 31 (747729.89; 236824.63) линия границы идет в южном направлении на протяжении 0,22 км до поворотной точки 32, расположенной в 0,02 км северо-восточнее оси грунтовой дороги в Дубенском районе.

От точки 32 (747512.92; 236837.07) линия границы идет в юго-восточном направлении на протяжении 0,09 км до поворотной точки 33, расположенной в 0,05 км северо-восточнее оси грунтовой дороги в Дубенском районе.

От точки 33 (747488.86; 236919.00) линия границы идет в северо-восточном направлении на протяжении 0,04 км до поворотной точки 34.

От точки 34 (747526.48; 236942.29) линия границы идет в юго-восточном направлении на протяжении 0,17 км до поворотной точки 35.

От точки 35 (747428.14; 237085.45) линия границы идет в юго-восточном направлении на протяжении 0,19 км до поворотной точки 36.

От точки 36 (747255.65; 237174.66) линия границы идет в юго-восточном направлении на протяжении 0,22 км до поворотной точки 37.

От точки 37 (747042.62; 237213.29) линия границы идет в юго-восточном направлении на протяжении 0,14 км до поворотной точки 38.

От точки 38 (746906.03; 237260.59) линия границы идет по суходольной прямой в юго-западном направлении на протяжении 0,82 км до поворотной точки 39.

От точки 39 (746265.27; 236757.67) линия границы идет по суходольной прямой в юго-восточном направлении на протяжении 0,24 км, пересекая грунтовую дорогу, до поворотной точки 40, расположенной в 0,10 км юго-восточнее оси грунтовой дороги в Дубенском районе.

От точки 40 (746041.78; 236850.42) линия границы идет по суходольной прямой в юго-западном направлении на протяжении 0,19 км до поворотной точки 41, расположенной в 0,03 км юго-восточнее оси грунтовой дороги в Дубенском районе.

От точки 41 (746022.18; 236763.34) линия границы идет по суходольной прямой в юго-восточном направлении на протяжении 0,14 км до поворотной точки 42, расположенной в 0,14 км юго-восточнее оси грунтовой дороги в Дубенском районе.

От точки 42 (745890.83; 236811.36) линия границы идет по суходольной прямой в юго-западном направлении на протяжении 0,26 км до поворотной точки 43, расположенной в 0,02 км юго-восточнее оси грунтовой дороги в Дубенском районе.

От точки 43 (745793.03; 236567.63) линия границы идет в юго-западном направлении на протяжении 0,62 км по восточному краю лесополосы в Дубенском районе до поворотной точки 44, расположенной на оси грунтовой дороги в Дубенском районе.

От точки 44 (745178.39; 236501.63) линия границы идет в юго-западном направлении по восточному краю лесополосы в Дубенском районе, далее по суходольной прямой на протяжении 1,20 км до поворотной точки 45, расположенной на северной стороне лесного квартала 21 земель лесного фонда.

От точки 45 до поворотной точки 57 линия границы проходит по северной стороне лесных кварталов 21, 22, 23, 24 земель лесного фонда.

От точки 45 (743983.65; 236369.13) линия границы идет в северо-восточном направлении на протяжении 0,21 км до поворотной точки 46.

От точки 46 (744116.47; 236533.11) линия границы идет в северо-восточном направлении на протяжении 0,14 км до поворотной точки 47, расположенной на северо-восточном углу лесного квартала 21 земель лесного фонда.

От точки 47 (744242.97; 236601.11) линия границы идет в восточном направлении на протяжении 0,10 км до поворотной точки 48.

От точки 48 (744237.45; 236705.43) линия границы идет в юго-восточном направлении на протяжении 0,21 км до поворотной точки 49, расположенной на северном углу лесного квартала 22 земель лесного фонда.

От точки 49 (744135.92; 236888.44) линия границы идет в северо-восточном направлении на протяжении 0,34 км до поворотной точки 50, расположенной на северо-западном углу лесного квартала 23 земель лесного фонда.

От точки 50 (744344.97; 237159.61) линия границы идет в северо-восточном направлении на протяжении 0,54 км до поворотной точки 51.

От точки 51 (744400.61; 237700.04) линия границы идет в восточном направлении на протяжении 0,27 км до поворотной точки 52.

От точки 52 (744396.16; 237970.42) линия границы идет в юго-восточном направлении на протяжении 0,15 км до поворотной точки 53.

От точки 53 (744349.64; 238112.45) линия границы идет в юго-восточном направлении на протяжении 0,09 км до поворотной точки 54.

От точки 54 (744280.32; 238176.81) линия границы идет в юго-восточном направлении на протяжении 0,17 км до поворотной точки 55, расположенной на северной стороне лесного квартала 24 земель лесного фонда.

От точки 55 (744256.97; 238341.11) линия границы идет в северо-восточном направлении на протяжении 0,25 км до поворотной точки 56, расположенной на северном углу лесного квартала 24 земель лесного фонда.

От точки 56 (744500.97; 238386.71) линия границы идет в юго-восточном направлении на протяжении 0,57 км до поворотной точки 57, расположенной на северо-восточном углу лесного квартала 24 земель лесного фонда.

От точки 57 (744219.92; 238886.71) линия границы идет в юго-западном направлении на протяжении 0,08 км до поворотной точки 58, расположенной на восточной стороне лесного квартала 24 земель лесного фонда.

От точки 58 (744157.97; 238836.11) линия границы идет в юго-восточном направлении по восточной границе лесного квартала 24 земель лесного фонда на протяжении 0,09 км до поворотной точки 59.

От точки 59 (744084.97; 238884.11) линия границы идет в юго-восточном направлении по восточной границе лесного квартала 24 земель лесного фонда на протяжении 0,17 км до поворотной точки 60, расположенной на юго-восточном углу лесного квартала 24 земель лесного фонда.

От точки 60 (743927.16; 238934.54) линия границы идет в западном направлении на протяжении 0,20 км по южной границе лесного квартала 24 земель лесного фонда до поворотной точки 61.

От точки 61 до поворотной точки 67 линия границы проходит по южной стороне лесного квартала 24 земель лесного фонда.

От точки 61 (743907.27; 238735.73) линия границы идет в юго-восточном направлении на протяжении 0,07 км до поворотной точки 62.

От точки 62 (743836.07; 238756.34) линия границы идет в юго-западном направлении на протяжении 0,10 км до поворотной точки 63.

От точки 63 (743815.93; 238655.83) линия границы идет в северо-западном направлении на протяжении 0,05 км до поворотной точки 64.

От точки 64 (743862.40; 238627.53) линия границы идет в северо-западном направлении на протяжении 0,11 км до поворотной точки 65.

От точки 65 (743881.77; 238530.55) линия границы идет в юго-западном направлении на протяжении 0,63 км до поворотной точки 66.

От точки 66 (743746.17; 237917.49) линия границы идет в западном направлении на протяжении 0,25 км до поворотной точки 67, расположенной на просеке между лесными кварталами 24 и 23 земель лесного фонда.

От точки 67 (743740.47; 237668.02) линия границы идет по восточной границе лесного квартала 23 земель лесного фонда в южном направлении на протяжении 0,13 км до поворотной точки 68.

От точки 68 (743613.16; 237664.04) линия границы идет по восточной границе лесных кварталов 23, 35 земель лесного фонда в юго-восточном направлении на протяжении 0,56 км до поворотной точки 69, расположенной в северо-восточном углу лесного квартала 35 земель лесного фонда.

От точки 69 (743068.74; 237779.87) линия границы идет по восточной границе лесного квартала 35 земель лесного фонда в юго-восточном направлении на протяжении 0,06 км до поворотной точки 70.

От точки 70 (743038.25; 237835.12) линия границы идет по восточной границе лесного квартала 35 земель лесного фонда в юго-восточном направлении на протяжении 0,36 км до поворотной точки 72.

От точки 72 (742757.48; 238052.67) линия границы идет по восточной границе лесного квартала 35 земель лесного фонда в юго-восточном направлении на протяжении 0,14 км до поворотной точки 73.

От точки 73 (742618.63; 238092.90) линия границы идет по восточной границе лесного квартала 35 земель лесного фонда в юго-восточном направлении на протяжении 0,18 км до поворотной точки 74, расположенной в юго-восточном углу лесного квартала 35 земель лесного фонда.

От точки 74 (742477.44; 238211.48) линия границы идет по восточной границе лесного квартала 35 земель лесного фонда в юго-западном направлении на протяжении 0,14 км до поворотной точки 75.

От точки 75 (742339.15; 238171.61) линия границы идет по южной границе лесного квартала 35 земель лесного фонда в юго-западном направлении на протяжении 0,16 км до поворотной точки 76.

От точки 76 (742269.39; 238026.82) линия границы идет по южной границе лесного квартала 35 земель лесного фонда в юго-западном

направлении на протяжении 0,35 км до поворотной точки 77, расположенной на южном углу лесного квартала 35 земель лесного фонда.

От точки 77 (742163.65; 237696.64) линия границы идет по южной границе лесного квартала 35 земель лесного фонда в северо-западном направлении на протяжении 0,07 км до поворотной точки 78.

От точки 78 (742229.98; 237676.44) линия границы идет по южной границе лесного квартала 35 земель лесного фонда в северном направлении на протяжении 0,11 км до поворотной точки 79.

От точки 79 (742341.64; 237677.71) линия границы идет по южной границе лесного квартала 35 земель лесного фонда в северо-западном направлении на протяжении 0,14 км до поворотной точки 80, расположенной в русле безымянного ручья.

От точки 80 (742439.07; 237578.39) линия границы идет по южной границе лесного квартала 34 земель лесного фонда в северо-западном направлении на протяжении 0,07 км до поворотной точки 81.

От точки 81 (742452.77; 237512.59) линия границы идет в западном направлении на протяжении 0,06 км по южной границе лесного квартала 34 земель лесного фонда до поворотной точки 82.

От точки 82 (742447.91; 237451.03) линия границы идет по южной границе лесных кварталов 34, 33 земель лесного фонда в юго-западном направлении на протяжении 0,58 км до поворотной точки 83, расположенной на северо-восточном углу лесного квартала 46 земель лесного фонда.

От точки 83 (742186.20; 236943.60) линия границы идет по восточной границе лесного квартала 46 земель лесного фонда в юго-западном направлении на протяжении 1,05 км до поворотной точки 84, расположенной на юго-восточном углу лесного квартала 46 земель лесного фонда.

От точки 84 (741149.32; 236781.79) линия границы идет по прямой с востока на запад на протяжении 0,74 км до поворотной точки 85, расположенной на просеке между лесными кварталами 46 и 54 земель лесного фонда, в 0,10 км севернее пересечения просек между лесными кварталами 53, 54, 59 земель лесного фонда.

От точки 85 (741147.93; 236042.47) линия границы идет в юго-восточном направлении на протяжении 0,15 км до поворотной точки 86, расположенной в 0,04 км восточнее просеки между лесными кварталами 53 и 54 земель лесного фонда.

От точки 86 (741010.09; 235972.16) линия границы идет в юго-восточном направлении на протяжении 0,15 км до поворотной точки 87, расположенной в 0,19 км восточнее просеки между лесными кварталами 53, 54 земель лесного фонда.

От точки 87 (740965.68; 236118.73) линия границы идет в юго-западном направлении на протяжении 0,25 км до поворотной точки 88, расположенной в 0,15 км восточнее просеки между лесными кварталами 53, 54 земель лесного фонда.

От точки 88 (740719.79; 236069.62) линия границы идет в юго-восточном направлении на протяжении 0,12 км до поворотной точки 89, расположенной в 0,26 км восточнее просеки между лесными кварталами 53, 54 земель лесного фонда.

От точки 89 (740667.58; 236174.74) линия границы идет в северо-восточном направлении на протяжении 0,17 км до поворотной точки 90, расположенной в 0,34 км восточнее просеки между лесными кварталами 53, 54 земель лесного фонда.

От точки 90 (740813.77; 236263.15) линия границы идет в юго-восточном направлении на протяжении 0,10 км до поворотной точки 91.

От точки 91 (740780.36; 236356.44) линия границы идет в юго-восточном направлении на протяжении 0,07 км до поворотной точки 92, расположенной в 0,49 км восточнее просеки между лесными кварталами 53, 54 земель лесного фонда.

От точки 92 (740730.23; 236407.95) линия границы идет в юго-западном направлении на протяжении 0,08 км до поворотной точки 93, расположенной в 0,46 км восточнее просеки между лесными кварталами 53, 54 земель лесного фонда.

От точки 93 (740664.10; 236366.18) линия границы идет в юго-восточном направлении на протяжении 0,06 км до поворотной точки 94, расположенной в 0,50 км восточнее просеки между лесными кварталами 53, 54 земель лесного фонда.

От точки 94 (740625.11; 236411.43) линия границы идет в северо-восточном направлении на протяжении 0,12 км до поворотной точки 95, расположенной в 0,58 км восточнее просеки между лесными кварталами 53, 54 земель лесного фонда.

От точки 95 (740716.31; 236492.88) линия границы идет в юго-восточном направлении на протяжении 0,13 км до поворотной точки 96, расположенной в 0,69 км восточнее просеки между лесными кварталами 53, 54 земель лесного фонда.

От точки 96 (740668.79; 236613.58) линия границы идет в северо-восточном направлении на протяжении 0,08 км до поворотной точки 97, расположенной в 0,76 км восточнее просеки между лесными кварталами 53, 54 земель лесного фонда.

От точки 97 (740707.67; 236683.28) линия границы идет в юго-восточном направлении на протяжении 0,08 км до поворотной точки 98, расположенной в 0,77 км восточнее просеки между лесными кварталами 53, 54 земель лесного фонда.

От точки 98 (740625.47; 236680.86) линия границы идет в юго-западном направлении на протяжении 0,17 км до поворотной точки 99, расположенной в 0,65 км восточнее просеки между лесными кварталами 53, 54 земель лесного фонда.

От точки 99 (740502.05; 236568.19) линия границы проходит в северо-восточном направлении 0,21 км до поворотной точки 100, расположенной в 0,87 км восточнее просеки между лесными кварталами 53, 54 земель лесного фонда.

От точки 100 (740540.27; 236776.46) линия границы проходит в юго-западном направлении 0,11 км до поворотной точки 101, расположенной в 0,84 км восточнее просеки между лесными кварталами 53, 54 земель лесного фонда.

От точки 101 (740433.07; 236748.26) линия границы идет в юго-восточном направлении на протяжении 0,45 км до поворотной точки 29(102), расположенной на северной границе лесного квартала 95 земель лесного фонда, в 3,60 км юго-западнее деревни Беломутово Ленинского района, в 4,20 км юго-восточнее деревни Логвиново Ленинского района, в 0,12 км восточнее восточной стороны питомника в лесном квартале 54 земель лесного фонда.

От точки 29(102) (740122.76; 237078.95) линия границы проходит в южном направлении 0,43 км до поворотной точки 103, расположенной в 0,11 км восточнее оси грунтовой дороги в Дубенском районе.

От точки 103 (739707.12; 237091.23) линия границы идет в юго-восточном направлении на протяжении 0,46 км до поворотной точки 104, расположенной на северо-восточном углу лесного квартала 65 земель лесного фонда.

От точки 104 (739421.34; 237445.36) линия границы идет по восточной границе лесного квартала 65 земель лесного фонда в юго-западном направлении на протяжении 0,06 км до поворотной точки 105.

От точки 105 (739359.49; 237432.58) линия границы идет по восточной границе лесного квартала 65 земель лесного фонда в юго-восточном направлении на протяжении 0,21 км до поворотной точки 106.

От точки 106 (739151.40; 237468.94) линия границы идет в юго-восточном направлении на протяжении 0,10 км до поворотной точки 107.

От точки 107 (739076.04; 237536.63) линия границы идет по северной границе урочища Севостьяново Дубенского района в восточном направлении на протяжении 0,38 км до поворотной точки 108, расположенной на северной стороне урочища Севостьяново Дубенского района.

От точки 108 (739084.70; 237917.79) линия границы идет по северной границе урочища Севостьяново Дубенского района в северо-восточном направлении на протяжении 0,08 км до поворотной точки 109, расположенной на северной стороне урочища Севостьяново Дубенского района.

От точки 109 (739154.81; 237955.88) линия границы идет по северной границе урочища Севостьяново Дубенского района в северо-восточном направлении на протяжении 0,32 км до поворотной точки 110.

От точки 110 (739269.83; 238249.16) линия границы идет по северной границе урочища Севостьяново Дубенского района в юго-восточном направлении на протяжении 0,05 км до поворотной точки 111, расположенной на северо-восточном углу урочища Севостьяново Дубенского района.

От точки 111 (739236.25; 238290.78) линия границы идет по восточной границе урочища Севостьяново Дубенского района в юго-западном направлении на протяжении 0,20 км до поворотной точки 112, расположенной на восточном углу урочища Севостьяново Дубенского района.

От точки 112 (739081.55; 238162.92) линия границы идет по восточной границе урочища Севостьяново Дубенского района на юг на протяжении 0,14 км до поворотной точки 113, расположенной на восточной стороне урочища Севостьяново Дубенского района, в 0,74 км северо-восточнее родника в Дубенском районе.

От точки 113 (738939.47; 238171.04) линия границы идет по восточной границе урочища Севостьяново Дубенского района в юго-восточном

направлении на протяжении 0,09 км до поворотной точки 114, расположенной в восточном углу урочища Севостьяново Дубенского района.

От точки 114 (738932.07; 238263.13) линия границы идет по восточной границе урочища Севостьяново Дубенского района в юго-западном направлении на протяжении 0,26 км до поворотной точки 115, расположенной в юго-восточном углу урочища Севостьяново Дубенского района.

От точки 115 (738676.61; 238203.34) линия границы идет по южной границе урочища Севостьяново Дубенского района в северо-западном направлении на протяжении 0,06 км до поворотной точки 116, расположенной на южной стороне урочища Севостьяново Дубенского района, в 0,69 км северо-восточнее родника в Дубенском районе.

От точки 116 (738714.13; 238161.67) линия границы проходит по южной границе урочища Севостьяново Дубенского района в юго-западном направлении на протяжении 0,10 км до поворотной точки 117, расположенной в южном углу урочища Севостьяново Дубенского района.

От точки 117 (738649.38; 238087.28) линия границы идет по южной границе урочища Севостьяново Дубенского района в северо-западном направлении на протяжении 0,08 км до поворотной точки 118, расположенной на южной стороне урочища Севостьяново Дубенского района, в 0,54 км восточнее родника в Дубенском районе.

От точки 118 (738668.32; 238013.69) линия границы идет в юго-западном направлении на протяжении 0,08 км до поворотной точки 119, расположенной в 0,48 км юго-восточнее родника в Дубенском районе.

От точки 119 (738617.47; 237951.83) линия границы идет в юго-восточном направлении на протяжении 0,29 км до поворотной точки 120, расположенной в 0,64 км на юго-восток от родника, с южной стороны лесного квартала 65 земель лесного фонда.

От точки 120 (738330.47; 238009.95) линия границы идет в юго-западном направлении на протяжении 0,15 км до поворотной точки 121, расположенной в 0,58 км юго-восточнее места слияния двух безымянных ручьев в Дубенском районе.

От точки 121 (738215.17; 237910.99) линия границы идет в южном направлении на протяжении 0,19 км до поворотной точки 122, расположенной в 0,47 км восточнее оси грунтовой дороги в Дубенском районе.

От точки 122 (738027.33; 237922.60) линия границы идет по прямой в юго-западном направлении на протяжении 0,17 км до поворотной точки 123, расположенной в 0,32 км восточнее оси грунтовой дороги, в 0,02 км севернее оси высоковольтной линии электропередачи.

От точки 123 (737997.37; 237756.68) линия границы идет по прямой в юго-восточном направлении на протяжении 0,24 км до поворотной точки 124.

От точки 124 (737808.25; 237904.38) линия границы идет по прямой в юго-восточном направлении на протяжении 0,49 км до поворотной точки 125, расположенной на восточном углу лесного квартала 65 земель лесного фонда.

От точки 125 (737376.48; 238141.33) линия границы идет в южном направлении, незначительно отклоняясь на запад, на протяжении 0,26 км до поворотной точки 126, расположенной в юго-восточном углу лесного квартала 65 земель лесного фонда.

От точки 126 (737122.24; 238111.93) линия границы идет по прямой в юго-восточном направлении на протяжении 0,09 км до поворотной точки 127, расположенной в 1,20 км юго-восточнее пересечения оси высоковольтной линии электропередачи с осью грунтовой дороги в Дубенском районе.

От точки 127 (737096.61; 238199.14) линия границы идет по прямой в юго-западном направлении на протяжении 0,07 км до поворотной точки 128.

От точки 128 (737029.14; 238167.19) линия границы идет по прямой в юго-восточном направлении на протяжении 0,13 км до поворотной точки 129.

От точки 129 (736901.41; 238199.43) линия границы идет по прямой в северо-восточном направлении на протяжении 0,06 км до поворотной точки 130.

От точки 130 (736917.70; 238252.14) линия границы идет в юго-восточном направлении на протяжении 0,28 км до поворотной точки 131, расположенной на оси автодороги Тула – Белев.

От точки 131 (736646.90; 238310.33) линия границы идет в юго-восточном направлении на протяжении 0,29 км до поворотной точки 132.

От точки 132 (736367.34; 238356.94) линия границы идет по прямой в юго-западном направлении на протяжении 0,09 км до поворотной точки 133.

От точки 133 (736287.44; 238316.05) линия границы идет по прямой в юго-восточном направлении на протяжении 0,09 км до поворотной точки 134.

От точки 134 (736196.50; 238324.25) линия границы идет по прямой в юго-восточном направлении на протяжении 0,17 км до поворотной точки 135, расположенной на оси грунтовой дороги в Дубенском районе.

От точки 135 (736078.86; 238448.36) линия границы идет по прямой в северо-восточном направлении на протяжении 0,24 км до поворотной точки 136, расположенной в 0,33 км восточнее оси грунтовой дороги в Дубенском районе.

От точки 136 (736202.30; 238650.07) линия границы идет по прямой в северо-западном направлении на протяжении 0,09 км до поворотной точки 137, расположенной в 0,30 км восточнее оси грунтовой дороги в Дубенском районе.

От точки 137 (736272.19; 238625.04) линия границы идет по прямой в северо-восточном направлении на протяжении 0,03 км до поворотной точки 138, расположенной в 0,33 км восточнее оси грунтовой дороги в Дубенском районе.

От точки 138 (736300.09; 238641.44) линия границы идет в юго-восточном направлении на протяжении 0,34 км до поворотной точки 139, расположенной на северо-восточном углу участка лесного квартала 67 земель лесного фонда.

От точки 139 (736109.47; 238924.20) линия границы идет по прямой в юго-восточном направлении на протяжении 0,12 км до поворотной точки 140.

От точки 140 (735938.38; 238943.38) линия границы идет по прямой в юго-восточном направлении на протяжении 0,27 км до поворотной точки 141.

От точки 141 (735774.43; 239080.80) линия границы идет по прямой в северо-восточном направлении на протяжении 0,08 км до поворотной точки 142.

От точки 142 (735847.27; 239122.40) линия границы идет по прямой в северо-восточном направлении на протяжении 0,19 км до поворотной точки 143.

От точки 143 (736036.26; 239120.55) линия границы идет по прямой в северо-восточном направлении на протяжении 0,08 км до поворотной точки 144.

От точки 144 (736109.89; 239136.10) линия границы идет по прямой в северо-восточном направлении на протяжении 0,05 км до поворотной точки 145, расположенной в русле ручья Крюк.

От точки 145 (736128.22; 239180.82) линия границы идет в юго-западном направлении на протяжении 0,12 км до поворотной точки 146.

От точки 146 (736012.15; 239146.35) линия границы идет в южном направлении на протяжении 0,21 км по руслу ручья Крюк, вниз по течению, до поворотной точки 147.

От точки 147 (735805.62; 239151.41) линия границы идет в юго-западном направлении на протяжении 0,25 км по руслу ручья Крюк, вниз по течению, до поворотной точки 148, расположенной в русле ручья Крюк.

От точки 148 (735567.59; 239108.04) линия границы идет в юго-западном направлении на протяжении 0,34 км по руслу ручья Крюк, вниз по течению, до поворотной точки 149, расположенной в месте слияния ручья Крюк с руслом безымянного ручья.

От точки 149 (735367.52; 238931.86) линия границы идет в юго-восточном направлении на протяжении 0,34 км по руслу безымянного ручья, вверх против течения, до поворотной точки 150, расположенной в русле безымянного ручья.

От точки 150 (735259.32; 239245.49) линия границы идет суходольно в юго-западном направлении на протяжении 0,29 км до поворотной точки 151, расположенной в 0,57 км на юго-восток от кладбища в окрестности деревни Красавка Дубенского района.

От точки 151 (734993.84; 239138.94) линия границы идет по прямой в западном направлении на протяжении 0,22 км до поворотной точки 152.

От точки 152 (734963.71; 238926.02) линия границы идет в северо-западном направлении на протяжении 0,37 км до поворотной точки 153, расположенной в русле ручья Крюк.

От точки 153 (735037.00; 238565.16) линия границы идет в юго-западном направлении на протяжении 0,94 км вдоль русла ручья Крюк, вниз по течению, до поворотной точки 154, расположенной в месте впадения ручья Крюк в русло реки Глутня.

От точки 154 (734260.34; 238064.88) линия границы идет в западном направлении на протяжении 0,48 км вдоль русла реки Глутня, вниз по течению,

до поворотной точки 155, расположенной в месте впадения ручья Каменка в русло реки Глутня.

От точки 155 (734297.87; 237660.00) линия границы идет в общем направлении на юг на протяжении 1,28 км вдоль русла ручья Каменка, вверх против течения, до поворотной точки 156, расположенной в русле ручья Каменка, в 0,04 км севернее места впадения безымянного ручья в русло реки Каменка.

От точки 156 (733180.93; 237681.12) линия границы идет в юго-восточном направлении на протяжении 0,13 км по восточной границе лесного квартала 68 земель лесного фонда до поворотной точки 157.

От точки 157 (733127.87; 237797.41) линия границы идет в юго-восточном направлении на протяжении 0,19 км по восточной границе лесных кварталов 68, 69 земель лесного фонда до поворотной точки 158.

От точки 158 (733002.75; 237944.11) линия границы идет по восточной границе лесного квартала 69 земель лесного фонда в юго-восточном направлении на протяжении 0,24 км до поворотной точки 159, расположенной на северо-восточном углу лесного квартала 69 земель лесного фонда.

От точки 159 (732891.43; 238156.74) линия границы идет по восточной границе лесного квартала 69 земель лесного фонда в юго-западном направлении на протяжении 0,10 км до поворотной точки 160, расположенной на восточной стороне лесного квартала 69 земель лесного фонда.

От точки 160 (732806.73; 238095.30) линия границы идет по восточной границе лесного квартала 69 земель лесного фонда в юго-восточном направлении на протяжении 0,09 км до поворотной точки 161, расположенной на восточной стороне лесного квартала 69 земель лесного фонда.

От точки 161 (732727.23; 238135.80) линия границы идет по восточной границе лесного квартала 69 земель лесного фонда в юго-западном направлении на протяжении 0,15 км до поворотной точки 162, расположенной на восточном углу лесного квартала 69 земель лесного фонда.

От точки 162 (732643.73; 238015.30) линия границы идет по восточной границе лесного квартала 69 земель лесного фонда в юго-восточном направлении на протяжении 0,16 км до поворотной точки 163.

От точки 163 (732539.89; 238138.86) линия границы идет по восточной границе лесного квартала 69 земель лесного фонда в юго-восточном направлении на протяжении 0,14 км до поворотной точки 164.

От точки 164 (732420.39; 238209.91) линия границы идет по восточной границе лесного квартала 69 земель лесного фонда в юго-западном направлении на протяжении 0,15 км до поворотной точки 165.

От точки 165 (732297.66; 238122.69) линия границы идет по восточной границе лесного квартала 69 земель лесного фонда в юго-восточном направлении на протяжении 0,07 км до поворотной точки 166, расположенной на юго-восточном углу лесного квартала 69 земель лесного фонда.

От точки 166 (732237.38; 238165.07) линия границы идет по южной границе лесного квартала 69 земель лесного фонда в юго-западном направлении на протяжении 0,12 км до поворотной точки 167.

От точки 167 (732170.55; 238063.43) линия границы идет по южной границе лесного квартала 69 земель лесного фонда в северо-западном направлении на протяжении 0,03 км до поворотной точки 168.

От точки 168 (732176.12; 238034.19) линия границы идет по южной границе лесного квартала 69 земель лесного фонда в юго-западном направлении на протяжении 0,07 км до поворотной точки 169, расположенной на юго-восточном углу лесного квартала 69 земель лесного фонда.

От точки 169 (732119.72; 237995.90) линия границы идет по южной границе лесного квартала 69 земель лесного фонда в северо-западном направлении на протяжении 0,18 км до поворотной точки 170.

От точки 170 (732229.72; 237854.58) линия границы идет по южной границе лесного квартала 69 земель лесного фонда в северо-западном направлении на протяжении 0,10 км до поворотной точки 171, расположенной на южном углу лесного квартала 69 земель лесного фонда.

От точки 171 (732320.92; 237818.38) линия границы идет по южной границе лесного квартала 69 земель лесного фонда в юго-западном направлении на протяжении 0,23 км до поворотной точки 172.

От точки 172 (732274.27; 237591.43) линия границы идет по южной границе лесного квартала 69 земель лесного фонда в северо-западном направлении на протяжении 0,39 км до поворотной точки 173, расположенной в юго-западном углу лесного квартала 69 земель лесного фонда.

От точки 173 (732401.73; 237219.40) линия границы идет по прямой в северо-западном направлении на протяжении 0,10 км до поворотной точки 174, расположенной в южном углу лесного квартала 68 земель лесного фонда, в 0,03

км на северо-запад от просеки между лесными кварталами 68 и 69 земель лесного фонда.

От точки 174 (732485.13; 237161.40) линия границы идет в юго-западном направлении на протяжении 0,13 км до поворотной точки 175, расположенной на оси автодороги, ведущей к Кураковскому каменному карьеру в Дубенском районе.

От точки 175 (732450.18; 237034.46) линия границы идет по прямой в юго-западном направлении на протяжении 0,08 км до поворотной точки 176, расположенной в 0,29 км на юго-восток от места пересечения оси автодороги, ведущей к Кураковскому каменному карьеру, с осью грунтовой дороги.

От точки 176 (732407.57; 236965.40) линия границы идет по прямой в северо-западном направлении на протяжении 0,21 км до поворотной точки 177, расположенной в 0,13 км на юго-запад от оси автодороги, ведущей к Кураковскому каменному карьеру.

От точки 177 (732524.05; 236789.52) линия границы идет в юго-западном направлении на протяжении 0,09 км до поворотной точки 178.

От точки 178 (732490.26; 236709.15) линия границы идет по прямой в юго-западном направлении на протяжении 0,25 км, пересекая межселенную дорогу между деревней Баздрево Дубенского района и поселком Кураково Щекинского района, до поворотной точки 179, расположенной на северной стороне лесного квартала 69 земель лесного фонда.

От точки 179 (732307.92; 236538.84) линия границы идет в юго-восточном направлении на протяжении 0,22 км вдоль северной стороны лесного квартала 71 земель лесного фонда до поворотной точки 180, расположенной на северо-восточном углу лесного квартала 71 земель лесного фонда.

От точки 180 (732184.77; 236715.98) линия границы идет в юго-западном направлении по восточной границе лесного квартала 71 земель лесного фонда на протяжении 0,04 км до поворотной точки 181, расположенной на восточной стороне лесного квартала 71 земель лесного фонда.

От точки 181 (732149.93; 236712.10) линия границы идет по восточной границе лесного квартала 71 земель лесного фонда в юго-восточном направлении на протяжении 0,69 км до поворотной точки 182, расположенной на оси дороги, ведущей к массиву гаражей в Дубенском районе.

От точки 182 (731474.73; 236849.67) линия границы идет в юго-восточном направлении на протяжении 0,26 км до поворотной точки 183, расположенной на восточной стороне пастбища, в 0,43 км юго-восточнее массива гаражей в Дубенском районе.

От точки 183 (731228.97; 236937.79) линия границы идет в юго-западном направлении на протяжении 0,42 км до поворотной точки 184, расположенной в 0,01 км западнее полевой дороги в Дубенском районе.

От точки 184 (730831.72; 236793.34) линия границы идет в юго-восточном направлении на протяжении 0,24 км до поворотной точки 185, расположенной в 0,11 км юго-восточнее полевой дороги в Дубенском районе.

От точки 185 (730601.41; 236873.14) линия границы идет по прямой в юго-западном направлении на протяжении 0,17 км до поворотной точки 186.

От точки 186 (730492.95; 236736.18) линия границы идет по прямой в западном направлении на протяжении 0,13 км до поворотной точки 187, расположенной в 0,10 км южнее полевой дороги в Дубенском районе.

От точки 187 (730490.13; 236602.20) линия границы идет в юго-западном направлении на протяжении 0,12 км до узловой точки 41, расположенной в 1,11 км юго-западнее деревни Кураково Ленинского района, в 6,28 км северо-западнее деревни Крюковка Щекинского района, в 1,05 км южнее массива гаражей, находящегося в юго-восточном направлении от деревни Баздрево Дубенского района, и являющейся точкой стыка границ муниципальных образований Яснополянское Щекинского района, Воскресенское Дубенского района и муниципального образования город Тула.

Прохождение границы с муниципальным образованием Яснополянское Щекинского района

От узловой точки 41 (730374.01; 236559.80) линия границы идет в западном направлении на протяжении 0,22 км до поворотной точки 108, расположенной на северной стороне лесного квартала 73 земель лесного фонда, в 0,06 км северо-восточнее просеки между лесными кварталами 72, 73 земель лесного фонда.

От точки 108 (730384.88; 236359.92) линия границы идет по прямой в юго-западном направлении на протяжении 0,12 км до поворотной точки 107, расположенной на северной стороне лесного квартала 72 земель лесного фонда, на южном углу лесного квартала 71 земель лесного фонда.

От точки 107 (730326.40; 236242.26) линия границы идет в северо-западном направлении 0,30 км до поворотной точки 106, расположенной в 0,04 км юго-восточнее оси автодороги Тула – Крапивна.

От точки 106 (730417.91; 235947.91) линия границы идет по прямой в юго-западном направлении на протяжении 0,08 км до узловой точки 40(105), расположенной на оси автодороги Тула – Крапивна, в 1,88 км северо-восточнее поселка Свобода Щекинского района, в 6,71 км северо-западнее деревни Крюковка Щекинского района, в 1,15 км южнее въезда в массив гаражей, находящийся в юго-восточном направлении от деревни Баздрево Дубенского района, и являющейся точкой стыка границ муниципальных образований Воскресенское Дубенского района, Яснополянское Щекинского района и Крапивенское Щекинского района.

Прохождение границы с муниципальным образованием Крапивенское Щекинского района

От узловой точки 40(105) (730381.78; 235865.41) линия границы идет в юго-западном направлении на протяжении 0,24 км до поворотной точки 104, расположенной на оси трассы газопровода Тула – Торжок.

От точки 104 (730317.13; 235634.33) линия границы идет в юго-западном направлении на протяжении 0,42 км до поворотной точки 103.

От точки 103 (730253.43; 235134.01) линия границы идет на запад на протяжении 0,95 км до поворотной точки 102.

От точки 102 (730267.47; 234295.16) линия границы идет на протяжении 3,15 км, преимущественно в западном направлении, по руслу реки Упа, вверх против течения, до поворотной точки 101, расположенной в русле реки Упа.

От точки 101 (730231.64; 231689.15) линия границы идет на запад на протяжении 0,04 км до поворотной точки 100, расположенной в 0,04 км западнее русла реки Упа в Щекинском районе, в 0,05 км южнее места впадения в русло реки Упа безымянного ручья в Дубенском районе.

От точки 100 (730224.45; 231651.79) линия границы идет в юго-восточном направлении на протяжении 0,26 км до поворотной точки 99, расположенной на восточной стороне лесного квартала 100 земель лесного фонда.

От точки 99 (729968.05; 231677.55) линия границы идет в юго-восточном направлении на протяжении 0,25 км до поворотной точки 98, расположенной на восточном углу лесного квартала 100 земель лесного фонда.

От точки 98 (729725.19; 231779.14) линия границы идет в южном направлении по сухоходольной прямой на протяжении 0,46 км до поворотной точки 97, расположенной в 0,41 км северо-западнее русла безымянного ручья в Щекинском районе, в 0,05 км южнее оси грунтовой дороги в Дубенском районе.

От точки 97 (729278.66; 231768.20) линия границы идет сухоходольной линией в западном направлении, с незначительным отклонением на юг, на протяжении 1,34 км до поворотной точки 96, расположенной на восточном углу лесного квартала 99 земель лесного фонда.

От точки 96 (729146.70; 230395.65) линия границы идет по полевой дороге в юго-западном направлении на протяжении 0,75 км до поворотной точки 95.

От точки 95 (728714.12; 229823.29) линия границы идет по полевой дороге в юго-западном направлении на протяжении 0,34 км до поворотной точки 94, расположенной на юго-западном углу лесного квартала 99 земель лесного фонда.

От точки 94 (728555.59; 229525.98) линия границы идет по северной границе лесного квартала 6 земель лесного фонда в северо-западном направлении на протяжении 0,50 км до поворотной точки 93, расположенной на южной стороне лесного квартала 98 урочища Римский-Корсаков Дубенского района.

От точки 93 (728640.52; 229042.93) линия границы идет по северной границе лесного квартала 6 земель лесного фонда в юго-западном направлении на протяжении 0,10 км до поворотной точки 92, расположенной на южной стороне лесного квартала 98 урочища Римский-Корсаков Дубенского района.

От точки 92 до поворотной точки 89 линия границы идет по южной стороне лесного квартала 98 урочища Римский-Корсаков в Дубенском районе.

От точки 92 (728610.85; 228951.46) линия границы идет в северо-западном направлении на протяжении 0,07 км до поворотной точки 91.

От точки 91 (728636.38; 228888.53) линия границы идет в северо-западном направлении на протяжении 0,05 км до поворотной точки 90.

От точки 90 (728673.04; 228848.02) линия границы идет в северо-западном направлении на протяжении 0,06 км до поворотной точки 89,

расположенной на юго-западном углу лесного квартала 98 урочища Римский-Корсаков в Дубенском районе.

От точки 89 (728695.19; 228794.73) линия границы идет в юго-западном направлении на протяжении 0,25 км до поворотной точки 88.

От точки 88 (728636.64; 228618.71) линия границы идет по суходольной прямой в юго-западном направлении на протяжении 0,23 км до поворотной точки 87, расположенной в 0,22 км северо-западнее пересечения осей грунтовых дорог в Щекинском районе, на юго-западном углу лесного массива в Дубенском районе, в 0,06 км северо-восточнее оси грунтовой дороги в Дубенском районе.

От точки 87 (728523.71; 228353.54) линия границы идет в юго-западном направлении на протяжении 0,24 км до поворотной точки 86, расположенной в 0,27 км северо-восточнее пересечения осей грунтовых дорог в Щекинском районе, на юго-восточном углу лесного массива в Дубенском районе, в 0,18 км юго-западнее оси грунтовой дороги в Дубенском районе.

От точки 86 (728289.45; 228291.81) линия границы идет в северо-западном направлении на протяжении 0,06 км до поворотной точки 85, расположенной на юго-западном краю лесополосы.

От точки 85 (728297.81; 228224.45) линия границы идет в северо-западном направлении на протяжении 0,27 км вдоль западной стороны лесополосы до поворотной точки 84, расположенной в 0,52 км северо-западнее пересечения осей грунтовых дорог в Щекинском районе, на северо-западном углу лесополосы в Дубенском районе.

От точки 84 (728540.41; 228114.95) линия границы идет в юго-западном направлении на протяжении 0,38 км до поворотной точки 83, расположенной на южном углу лесного массива в Дубенском районе.

От точки 83 (728333.97; 227825.66) линия границы идет по прямой в северо-западном направлении на протяжении 0,54 км до поворотной точки 82.

От точки 82 (728431.51; 227198.58) линия границы идет по прямой в северо-западном направлении на протяжении 0,47 км до поворотной точки 81.

От точки 81 (728555.06; 226827.06) линия границы идет в северо-западном направлении на протяжении 0,42 км до поворотной точки 80, расположенной в 0,32 км северо-западнее русла безымянного ручья в Щекинском районе, на восточном углу лесного массива в Дубенском районе, в 0,03 км западнее русла безымянного ручья в Дубенском районе.

От точки 80 (728778.90; 226459.12) линия границы идет в юго-западном направлении на протяжении 0,09 км до поворотной точки 79.

От точки 79 (728699.27; 226413.63) линия границы идет в юго-западном направлении на протяжении 0,07 км до поворотной точки 78.

От точки 78 (728631.06; 226373.28) линия границы идет в юго-западном направлении на протяжении 0,21 км до поворотной точки 77.

От точки 77 (728486.25; 226290.73) линия границы идет в юго-западном направлении на протяжении 0,08 км до поворотной точки 76.

От точки 76 (728370.37; 226245.88) линия границы идет в юго-западном направлении на протяжении 0,09 км до поворотной точки 75, расположенной на южном углу лесного массива в Дубенском районе.

От точки 75 (728310.68; 226178.13) линия границы идет в северо-западном направлении на протяжении 0,15 км до поворотной точки 74.

От точки 74 (728350.97; 226052.50) линия границы идет в северо-западном направлении на протяжении 0,23 км по северной стороне лесополосы в Щекинском районе до поворотной точки 73, расположенной в 0,08 км северо-восточнее оси грунтовой дороги, на северной стороне лесополосы в Щекинском районе, на повороте лесополосы в Дубенском районе.

От точки 73 (728499.63; 225844.82) линия границы идет в юго-западном направлении на протяжении 0,44 км до поворотной точки 72, расположенной на восточной стороне лесного квартала 96 земель лесного фонда.

От точки 72 (728170.74; 225575.43) линия границы идет в юго-восточном направлении на протяжении 0,04 км до поворотной точки 71.

От точки 71 (728129.03; 225586.79) линия границы идет в южном направлении на протяжении 0,11 км до поворотной точки 70, расположенной в восточном углу лесного квартала 96 земель лесного фонда.

От точки 70 (728023.31; 225581.14) линия границы идет в юго-западном направлении по южной границе лесного квартала 96 земель лесного фонда на протяжении 0,36 км до поворотной точки 69.

От точки 69 (727777.25; 225319.93) линия границы идет в юго-западном направлении по южной границе лесного квартала 96 земель лесного фонда на протяжении 0,06 км до поворотной точки 68.

От точки 68 (727754.05; 225259.28) линия границы идет в юго-западном направлении по южной границе лесного квартала 96 земель лесного фонда на протяжении 0,05 км до поворотной точки 67, расположенной в 0,03 км северо-восточнее русла безымянного ручья в Щекинском районе, на южном углу лесного квартала 96 земель лесного фонда.

От точки 67 (727718.43; 225222.99) линия границы идет в северо-западном направлении на протяжении 0,04 км до поворотной точки 66.

От точки 66 (727735.23; 225186.02) линия границы идет в северо-западном направлении на протяжении 0,18 км до поворотной точки 65, расположенной в 0,03 км северо-восточнее русла безымянного ручья в Щекинском районе, на юго-западной стороне лесного квартала 96 земель лесного фонда.

От точки 65 (727888.89; 225105.38) линия границы идет в юго-западном направлении по прямой на протяжении 0,03 км до поворотной точки 64, расположенной в русле безымянного ручья.

От точки 64 (727877.66; 225079.33) линия границы идет суходольно в юго-западном направлении на протяжении 0,21 км до поворотной точки 63, расположенной на северной стороне лесного квартала 2 земель лесного фонда, в 1,03 км южнее моста через реку Малая Колодня у деревни Храбрищево Дубенского района.

От точки 63 (727761.58; 224915.38) линия границы идет в северо-западном направлении на протяжении 0,08 км до поворотной точки 62.

От точки 62 (727828.24; 224874.01) линия границы идет в северо-западном направлении на протяжении 0,09 км по северной границе лесного квартала 2 земель лесного фонда до поворотной точки 61, расположенной на лесной дороге, на северной стороне лесного квартала 2 земель лесного фонда, в 0,50 км южнее оси грунтовой дороги в Дубенском районе.

От точки 61 (727865.50; 224789.47) линия границы идет в юго-западном направлении на протяжении 0,12 км до поворотной точки 60, расположенной на северной стороне лесного квартала 2 земель лесного фонда.

От точки 60 (727788.57; 224696.52) линия границы идет в юго-западном направлении на протяжении 0,35 км до поворотной точки 59, расположенной на северной стороне лесного квартала 1 земель лесного фонда, в 1,00 км южнее юго-западной стороны деревни Храбрищево Дубенского района.

От точки 59 (727604.13; 224377.24) линия границы идет в северо-западном направлении на протяжении 0,07 км до поворотной точки 58, расположенной на северной стороне лесного квартала 1 земель лесного фонда.

От точки 58 (727628.62; 224318.44) линия границы идет в юго-западном направлении на протяжении 0,05 км до поворотной точки 57.

От точки 57 (727584.07; 224293.68) линия границы идет в юго-западном направлении на протяжении 0,06 км по северной границе лесного квартала 1 земель лесного фонда до поворотной точки 56, расположенной на северной стороне лесного квартала 1 земель лесного фонда.

От точки 56 (727559.20; 224242.53) линия границы идет в северо-западном направлении на протяжении 0,08 км до поворотной точки 55.

От точки 55 (727607.19; 224183.62) линия границы идет в юго-западном направлении на протяжении 0,05 км по северной границе лесного квартала 1 земель лесного фонда до поворотной точки 54, расположенной на северо-западной стороне лесного квартала 1 земель лесного фонда, в 0,11 км юго-восточнее русла реки Малая Колодня.

От точки 54 (727599.04; 224130.22) линия границы идет в юго-западном направлении на протяжении 0,09 км по западной границе лесного квартала 1 земель лесного фонда до поворотной точки 53.

От точки 53 (727545.21; 224097.42) линия границы идет в юго-западном направлении на протяжении 0,10 км по западной границе лесного квартала 1 земель лесного фонда до поворотной точки 52.

От точки 52 (727422.90; 224052.46) линия границы идет в юго-западном направлении на протяжении 0,15 км по западной границе лесного квартала 1 земель лесного фонда до поворотной точки 51.

От точки 51 (727301.56; 223942.82) линия границы идет в южном направлении с незначительным отклонением на запад на протяжении 0,14 км по западной границе лесного квартала 1 земель лесного фонда до поворотной точки 50, расположенной на западной стороне лесного квартала 1 земель лесного фонда.

От точки 50 (727151.92; 223929.37) линия границы идет в западном направлении на протяжении 0,05 км по западной границе лесного квартала 1 земель лесного фонда до поворотной точки 49.

От точки 49 (727150.09; 223880.68) линия границы идет в юго-западном направлении на протяжении 0,08 км по западной границе лесного квартала 1 земель лесного фонда до поворотной точки 48.

От точки 48 (727090.52; 223835.34) линия границы идет в юго-западном направлении на протяжении 0,05 км по западной границе лесного квартала 1 земель лесного фонда до поворотной точки 47.

От точки 47 (727072.78; 223786.44) линия границы идет в юго-западном направлении на протяжении 0,17 км по западной границе лесного квартала 1 земель лесного фонда до поворотной точки 46.

От точки 46 (726933.86; 223682.75) линия границы идет в юго-западном направлении на протяжении 0,16 км по северной границе лесного квартала 4 земель лесного фонда до поворотной точки 45, расположенной в 0,23 км западнее пересечения просеки с лесной дорогой в Щекинском районе, в 0,13 км восточнее русла реки Малая Колодня в Дубенском районе.

От точки 45 (726860.16; 223538.55) линия границы идет в юго-западном направлении на протяжении 0,11 км по западной границе лесного квартала 4 земель лесного фонда до поворотной точки 44.

От точки 44 (726765.36; 223504.91) линия границы идет в юго-западном направлении на протяжении 0,13 км по западной границе лесного квартала 4 земель лесного фонда до поворотной точки 43.

От точки 43 (726682.77; 223396.90) линия границы идет в юго-западном направлении на протяжении 0,18 км по западной границе лесного квартала 4 земель лесного фонда до поворотной точки 42, расположенной на лесной дороге в Щекинском районе, в 0,04 км юго-западнее русла реки Малая Колодня в Дубенском районе.

От точки 42 (726625.70; 223239.96) линия границы идет в юго-восточном направлении на протяжении 0,11 км по западной границе лесного квартала 4 земель лесного фонда до поворотной точки 41, расположенной на оси грунтовой дороги, в 0,55 км северо-восточнее места впадения безымянного ручья в реку Малая Колодня в Дубенском районе.

От точки 41 (726547.12; 223305.23) линия границы идет в юго-западном направлении на протяжении 0,12 км по западной границе лесного квартала 4 земель лесного фонда до поворотной точки 40.

От точки 40 (726459.35; 223232.96) линия границы идет в южном направлении на протяжении 0,07 км до поворотной точки 39.

От точки 39 (726389.25; 223230.44) линия границы идет в юго-западном направлении на протяжении 0,10 км по западной границе лесного квартала 4 земель лесного фонда до поворотной точки 38, расположенной на западной стороне лесного квартала 4 земель лесного фонда, в 0,07 км северо-восточнее русла реки Малая Колодня в Дубенском районе.

От точки 38 (726287.75; 223192.79) линия границы идет в западном направлении на протяжении 0,06 км до поворотной точки 37, расположенной на западном углу лесного квартала 4 земель лесного фонда, в 0,03 км северо-восточнее русла безымянного ручья.

От точки 37 (726278.59; 223135.96) линия границы идет в юго-восточном направлении на протяжении 0,38 км по западной границе лесного квартала 4 земель лесного фонда до поворотной точки 36, расположенной на юго-западном углу лесного квартала 4 земель лесного фонда.

От точки 36 (725980.18; 223357.60) линия границы идет в южном направлении на протяжении 0,26 км по западной границе лесного квартала 8 земель лесного фонда до поворотной точки 35.

От точки 35 (725717.61; 223348.46) линия границы идет в юго-восточном направлении на протяжении 0,22 км по западной границе лесного квартала 8 земель лесного фонда до поворотной точки 34, расположенной на западной стороне лесного квартала 8 земель лесного фонда.

От точки 34 (725539.20; 223488.79) линия границы идет в юго-восточном направлении на протяжении 0,30 км вдоль восточной стороны лесополосы до поворотной точки 33, расположенной на западной границе лесного квартала 9 земель лесного фонда, в 0,16 км южнее просеки в Щекинском районе, на повороте лесополосы в Дубенском районе.

От точки 33 (725249.88; 223542.95) линия границы идет в юго-восточном направлении на протяжении 0,16 км по западной границе лесного квартала 9 земель лесного фонда до поворотной точки 32.

От точки 32 (725138.40; 223627.69) линия границы идет в юго-восточном направлении на протяжении 0,15 км по западной границе лесного квартала 9 земель лесного фонда до поворотной точки 31.

От точки 31 (725041.81; 223756.11) линия границы идет в восточном направлении на протяжении 0,10 км по южной границе лесного квартала 9 земель лесного фонда до поворотной точки 30, расположенной на лесной

дороге, на южной стороне лесного квартала 9 земель лесного фонда, на восточной стороне безымянного оврага в Дубенском районе.

От точки 30 (725027.98; 223863.13) линия границы делает резкий поворот на запад и проходит в юго-западном направлении на протяжении 0,09 км до поворотной точки 29.

От точки 29 (725002.93; 223774.49) линия границы идет в южном направлении на протяжении 0,07 км до поворотной точки 28.

От точки 28 (724941.13; 223769.48) линия границы идет в юго-восточном направлении на протяжении 0,09 км до поворотной точки 27.

От точки 27 (724863.36; 223806.24) линия границы идет в южном направлении на протяжении 0,08 км до поворотной точки 26, расположенной на границе лесного квартала 41 земель лесного фонда, на южной стороне безымянного оврага в Дубенском районе.

От точки 26 (724782.59; 223801.52) линия границы идет в северо-западном направлении на протяжении 0,08 км до поворотной точки 25.

От точки 25 (724855.82; 223771.26) линия границы идет в северо-западном направлении на протяжении 0,07 км до поворотной точки 24.

От точки 24 (724920.59; 223744.87) линия границы идет в северном направлении на протяжении 0,10 км до поворотной точки 23, расположенной на северо-восточной границе лесного квартала 41 земель лесного фонда, на западной бровке безымянного оврага в Дубенском районе.

От точки 23 (725022.68; 223734.37) линия границы идет в северо-западном направлении на протяжении 0,30 км до поворотной точки 22, расположенной на северной стороне лесного квартала 41 земель лесного фонда, в 1,40 км юго-восточнее деревни Радуговищи Дубенского района.

От точки 22 (725211.62; 223507.54) линия границы идет в юго-западном направлении на протяжении 0,10 км по северо-западной границе лесного квартала 41 земель лесного фонда до поворотной точки 21.

От точки 21 (725130.98; 223446.12) линия границы идет в юго-западном направлении на протяжении 0,20 км по северной границе лесного квартала 41 земель лесного фонда до поворотной точки 20, расположенной на просеке между лесными кварталами 40 и 41 земель лесного фонда, в юго-восточном углу лесного массива в Дубенском районе.

От точки 20 (724941.33; 223381.97) линия границы идет в юго-западном направлении на протяжении 0,10 км до поворотной точки 19.

От точки 19 (724923.88; 223288.52) линия границы идет в западном направлении на протяжении 0,17 км по северной стороне лесного квартала 40 земель лесного фонда до поворотной точки 18.

От точки 18 (724937.83; 223128.02) линия границы идет в юго-западном направлении на протяжении 0,42 км по северной границе лесного квартала 14 урочища Пасека Щекинского района до поворотной точки 17.

От точки 17 (724729.95; 222605.87) линия границы идет в юго-западном направлении на протяжении 0,40 км по северной границе урочища Дубняк Щекинского района до поворотной точки 16, расположенной на оси грунтовой дороги.

От точки 16 (724609.83; 222380.22) линия границы идет в юго-западном направлении на протяжении 0,15 км по северной границе лесного квартала 15 урочища Пасека Щекинского района до поворотной точки 15.

От точки 15 (724535.37; 222259.88) линия границы идет в юго-западном направлении на протяжении 0,22 км по северной границе лесного квартала 15 урочища Пасека Щекинского района до поворотной точки 14, расположенной на северо-восточном углу урочища Дубняк земель лесного фонда.

От точки 14 (724440.01; 222073.43) линия границы идет в юго-западном направлении на протяжении 0,20 км по северной границе лесного квартала 37 урочища Дубняк земель лесного фонда до поворотной точки 13.

От точки 13 (724314.98; 221841.99) линия границы идет в юго-западном направлении на протяжении 0,06 км по северной границе лесного квартала 37 урочища Дубняк земель лесного фонда до поворотной точки 12, расположенной в 0,54 км юго-восточнее пруда в Дубенском районе.

От точки 12 (724269.87; 221779.09) линия границы идет в юго-западном направлении на протяжении 0,26 км по прямой до поворотной точки 11, расположенной на оси грунтовой дороги.

От точки 11 (724183.46; 221642.35) линия границы идет в юго-западном направлении на протяжении 0,41 км по прямой до поворотной точки 10.

От точки 10 (723988.13; 221241.49) линия границы идет в юго-западном направлении на протяжении 0,04 км по прямой до поворотной точки 9.

От точки 9 (723983.90; 221240.86) линия границы идет в юго-западном направлении на протяжении 0,31 км по северной границе лесного квартала 38 земель лесного фонда до поворотной точки 8, расположенной на северо-западном углу лесного квартала 38 земель лесного фонда, в 0,44 км юго-восточнее плотины пруда в Дубенском районе.

От точки 8 (723854.61; 220928.23) линия границы идет в юго-западном направлении на протяжении 0,21 км до поворотной точки 7, расположенной на северо-западном краю просеки между лесными кварталами 38, 39 земель лесного фонда.

От точки 7 (723690.54; 220834.11) линия границы идет в юго-западном направлении на протяжении 0,12 км по северной границе лесного квартала 39 земель лесного фонда до поворотной точки 6.

От точки 6 (723577.59; 220793.34) линия границы идет в юго-западном направлении на протяжении 0,09 км по северной границе лесного квартала 39 земель лесного фонда до поворотной точки 5.

От точки 5 (723490.84; 220777.12) линия границы идет в юго-западном направлении на протяжении 0,11 км по западной границе лесного квартала 39 земель лесного фонда до поворотной точки 4.

От точки 4 (723410.99; 220709.36) линия границы идет в юго-западном направлении на протяжении 0,15 км по западной границе лесного квартала 39 земель лесного фонда до поворотной точки 3.

От точки 3 (723275.89; 220657.76) линия границы идет в юго-западном направлении на протяжении 0,14 км по западной границе лесного квартала 39 земель лесного фонда до поворотной точки 2.

От точки 2 (723142.07; 220636.77) линия границы проходит в южном направлении на протяжении 0,15 км по западной границе лесного квартала 39 земель лесного фонда до поворотной точки 1.

От точки 1 (722990.16; 220651.08) линия границы проходит в юго-западном направлении на протяжении 0,3 км до узловой точки 40, расположенной в 0,67 км на северо-восток от места пересечения русла безымянного ручья и просеки между лесными кварталами 206 и 213 земель лесного фонда, на восточной стороне лесного квартала 95 урочища Рохля в Дубенском районе, в 3,20 км юго-восточнее села Шатово Дубенского района, в 2,85 км западнее деревни Шушково Щекинского района и являющейся точкой стыка границ муниципальных образований Восточно-Одоевское Одоевского района, Крапивенское Щекинского района, Воскресенское Дубенского района.

Прохождение границы с муниципальным образованием Восточно-Одоевское Одоевского района

От узловой точки 40 (722941.76; 220634.35) линия границы идет по прямой в юго-западном направлении на протяжении 0,14 км до поворотной точки 78, расположенной в 0,04 км юго-восточнее русла безымянного ручья, на юго-восточном углу урочища Рохля Дубенского района, в 0,54 км северо-восточнее пересечения безымянного ручья и просеки между лесными кварталами 206, 213 земель лесного фонда.

От точки 78 (722847.04; 220537.42) линия границы идет в северо-западном направлении на протяжении 0,19 км по северной границе лесного квартала 213 земель лесного фонда до поворотной точки 77.

От точки 77 (722868.10; 220342.34) линия границы идет в юго-западном направлении на протяжении 0,27 км по северной границе лесного квартала 213 земель лесного фонда до поворотной точки 76.

От точки 76 (722799.06; 220201.45) линия границы идет по прямой в западном направлении по северной границе лесного квартала 206 земель лесного фонда на протяжении 0,29 км до поворотной точки 75.

От точки 75 (722720.57; 219931.27) линия границы идет по прямой в северо-западном направлении по северной границе лесного квартала 206 земель лесного фонда на протяжении 0,09 км до поворотной точки 74.

От точки 74 (722758.68; 219853.83) линия границы идет по прямой в северо-западном направлении на протяжении 0,09 км по северной границе лесного квартала 206 земель лесного фонда до поворотной точки 73, расположенной на северной стороне лесного квартала 206 земель лесного фонда.

От точки 73 (722784.29; 219748.94) линия границы идет по прямой в северо-западном направлении на протяжении 0,21 км по северной границе лесных кварталов 199, 206 земель лесного фонда до поворотной точки 72.

От точки 72 (722971.05; 219545.50) линия границы идет по прямой в северо-западном направлении на протяжении 0,51 км по северной границе лесного квартала 199 земель лесного фонда до поворотной точки 71, расположенной на южной стороне лесного квартала 95 земель лесного фонда.

От точки 71 (723043.25; 219032.65) линия границы идет по прямой в юго-западном направлении на протяжении 0,26 км по северной стороне лесного квартала 193 земель лесного фонда до поворотной точки 70.

От точки 70 (722956.91; 218783.82) линия границы идет в западном направлении на протяжении 0,57 км по северной границе лесных кварталов 188, 193 земель лесного фонда до точки 69.

От точки 69 (722978.76; 218201.86) линия границы идет по прямой в северо-западном направлении на протяжении 0,20 км по северной границе лесного квартала 188 земель лесного фонда до поворотной точки 68, расположенной на просеке между лесными кварталами 182, 188 земель лесного фонда.

От точки 68 (723005.20; 217987.73) линия границы идет по прямой в западном направлении на протяжении 0,29 км по северной границе лесного квартала 182 земель лесного фонда до точки 67.

От точки 67 (723008.28; 217698.75) линия границы идет по прямой в северо-западном направлении на протяжении 0,17 км по северной границе лесного квартала 182 земель лесного фонда до точки 66.

От точки 66 (723024.02; 217532.43) линия границы идет в западном направлении на протяжении 0,59 км по северной границе лесного квартала 175 земель лесного фонда до поворотной точки 65, расположенной на просеке между лесными кварталами 169, 175 земель лесного фонда.

От точки 65 (723003.21; 216952.04) линия границы идет в западном направлении на протяжении 0,42 км по северной границе лесного квартала 169 земель лесного фонда до поворотной точки 64, расположенной в 0,77 км северо-западнее места пересечения просек между лесными кварталами 169, 170, 175, 176 земель лесного фонда.

От точки 64 (722971.86; 216527.02) линия границы идет в юго-западном направлении на протяжении 0,24 км по западной границе лесного квартала 169 земель лесного фонда до поворотной точки 63.

От точки 63 (722785.76; 216937.17) линия границы идет в юго-западном направлении на протяжении 0,21 км по северной границе лесного квартала 163 земель лесного фонда до поворотной точки 62, расположенной в 0,50 км северо-западнее места пересечения просек между лесными кварталами 163, 164 земель лесного фонда.

От точки 62 (722721.80; 216196.63) линия границы идет ломаной линией в северо-западном направлении на протяжении 1,57 км по северной границе лесных кварталов 154, 157, 163 земель лесного фонда до поворотной точки 61.

От точки 61 (723291.66; 214783.79) линия границы идет по прямой в западном направлении на протяжении 1,05 км по северной границе лесных кварталов 140, 145 земель лесного фонда до поворотной точки 60, расположенной на северной стороне лесного квартала 140 земель лесного фонда.

От точки 60 (723282.24; 213739.50) линия границы идет в северо-западном направлении на протяжении 0,21 км до поворотной точки 59.

От точки 59 (723384.46; 213550.51) линия границы идет в северо-западном направлении на протяжении 0,17 км до поворотной точки 58, расположенной в русле безымянного ручья.

От точки 58 (723501.08; 213418.97) линия границы идет по прямой в северо-западном направлении на протяжении 0,17 км по восточной границе лесного квартала 121 земель лесного фонда до поворотной точки 57, расположенной в 0,57 км юго-западнее технологической оси плотины пруда в окрестностях деревни Никольские Выселки Дубенского района, в 0,43 км северо-восточнее места пересечения русла безымянного ручья с просекой между лесными кварталами 121, 122 земель лесного фонда.

От точки 57 (723620.67; 213291.38) линия границы идет в западном направлении на протяжении 0,50 км до поворотной точки 56, расположенной на северной стороне лесного квартала 116 земель лесного фонда, на оси линии электропередачи.

От точки 56 (723612.85; 212789.72) линия границы идет в северо-западном направлении на протяжении 0,52 км по восточной границе лесных кварталов 111, 116 земель лесного фонда до поворотной точки 55.

От точки 55 (723931.53; 212384.80) линия границы идет по прямой в западном направлении вдоль лесополосы на протяжении 0,36 км по северной границе лесного квартала 111 земель лесного фонда до поворотной точки 54.

От точки 54 (723980.69; 212024.40) линия границы идет по прямой в северо-западном направлении вдоль лесополосы на протяжении 0,31 км по северной границе лесного квартала 106 земель лесного фонда до поворотной точки 53.

От точки 53 (724112.24; 211746.67) линия границы идет по прямой в северо-западном направлении на протяжении 0,25 км по восточной границе лесного квартала 106 земель лесного фонда до поворотной точки 52, расположенной на северной стороне лесного квартала 106 земель лесного фонда.

От точки 52 (724288.51; 211568.15) линия границы идет по прямой в западном направлении на протяжении 0,20 км по северной границе лесных кварталов 101, 106 земель лесного фонда до поворотной точки 51, расположенной на северной стороне лесного квартала 101 земель лесного фонда.

От точки 51 (724299.87; 211371.54) линия границы идет в северо-западном направлении на протяжении 0,21 км по восточной границе лесного квартала 101 земель лесного фонда до поворотной точки 50, расположенной в 0,45 км северо-восточнее места пересечения просек между лесными кварталами 95, 96, 101 земель лесного фонда.

От точки 50 (724443.35; 211217.46) линия границы идет в северо-западном направлении на протяжении 0,40 км по восточной границе лесного квартала 95 земель лесного фонда до поворотной точки 49, расположенной на восточной стороне лесного квартала 95 земель лесного фонда, в 0,67 км северо-восточнее места пересечения просек между лесными кварталами 95, 96, 101 земель лесного фонда, в 0,02 км юго-западнее оси грунтовой дороги в Дубенском районе.

От точки 49 (724855.88; 211160.37) линия границы идет по прямой в северо-западном направлении на протяжении 0,23 км по восточной границе лесного квартала 95 земель лесного фонда до узловой точки 28(48), расположенной на оси автодороги Тула – Одоев – Белев, в 0,58 км северо-восточнее пересечения просек между лесными кварталами 90, 89 и 95, 96 земель лесного фонда, в 1,53 км на юго-запад от пересечения оси автодороги Тула – Белев с осью автодороги, ведущей в деревню Никольские Выселки Дубенского района, в 0,99 км юго-западнее места слияния безымянных ручьев в урочище Малые Островки Дубенского района, в 0,83 км юго-восточнее пересечения просек между лесными кварталами 84, 83 и 89, 90 земель лесного фонда и являющейся точкой стыка границ муниципальных образований Воскресенское Дубенского района, Северо-Одоевское Одоевского района и Восточно-Одоевское Одоевского района.

Прохождение границы с муниципальным образованием Северо-Одоевское Одоевского района

От узловой точки 28(48) до узловой точки 28а линия границы проходит по восточной стороне лесных кварталов 95, 89, 83, 77, 69, 64, 51, 40, 34, 28, 22, 16, 10, 5, 2, 1 земель лесного фонда.

От узловой точки 28(48) (725012.91; 210999.12) линия границы идет в северо-западном направлении на протяжении 0,28 км до поворотной точки 47, расположенной на восточном углу лесного квартала 89 земель лесного фонда и на юго-западном углу урочища Малые Островки Дубенского района.

От точки 47 (725209.48; 210808.19) линия границы идет в северо-восточном направлении 0,18 км до поворотной точки 46, расположенной на западном углу урочища Малые Островки Дубенского района.

От точки 46 (725372.72; 210883.84) линия границы идет в северо-западном направлении 0,19 км до поворотной точки 45.

От точки 45 (725552.83; 210812.91) линия границы идет в северо-западном направлении по западной стороне лесного квартала 92 урочища Малые Островки земель лесного фонда на протяжении 0,65 км до поворотной точки 44.

От точки 44 (726039.37; 210399.64) линия границы идет в северном направлении, с небольшим отклонением на запад, на протяжении 0,16 км до поворотной точки 43, расположенной на северо-восточном углу лесного квартала 77 земель лесного фонда.

От точки 43 (726205.06; 210371.47) линия границы идет в северо-западном направлении на протяжении 0,19 км до поворотной точки 42.

От точки 42 (726319.24; 210210.08) линия границы идет в северо-западном направлении на протяжении 0,28 км до поворотной точки 41, расположенной в русле безымянного ручья.

От точки 41 (726577.30; 210097.54) линия границы идет в северо-западном направлении на протяжении 0,14 км до поворотной точки 40.

От точки 40 (726714.27; 210052.80) линия границы идет в северном направлении, с небольшим отклонением на запад, на протяжении 0,36 км до поворотной точки 39.

От точки 39 (727082.65; 210008.89) линия границы идет в северо-западном направлении на протяжении 0,17 км до поворотной точки 38, расположенной в русле безымянного ручья.

От точки 38 (727230.95; 209926.40) линия границы идет по западной стороне урочища Трофимовское Дубенского района в северо-западном направлении на протяжении 0,08 км до поворотной точки 37, расположенной на южном углу урочища Трофимовское Дубенского района и на юго-восточном углу лесного квартала 51 земель лесного фонда.

От точки 37 (727279.76; 209905.00) линия границы идет в северо-западном направлении на протяжении 0,23 км до поворотной точки 36, расположенной на юго-западном углу урочища Трофимовское Дубенского района и в 0,45 км северо-восточнее пересечения просек между лесными кварталами 52, 51, 56 земель лесного фонда.

От точки 36 (727361.10; 209664.40) линия границы идет в северо-западном направлении на протяжении 0,53 км до поворотной точки 35.

От точки 35 (727888.54; 209572.78) линия границы идет в северо-западном направлении на протяжении 0,29 км до поворотной точки 34, расположенной на западном углу урочища Трофимовское Дубенского района и в 0,37 км юго-восточнее перекрестка просек между лесными кварталами 40, 41, 35 земель лесного фонда.

От точки 34 (728112.87; 209369.86) линия границы идет в северо-восточном направлении на протяжении 0,20 км до поворотной точки 33.

От точки 33 (728307.23; 209411.81) линия границы идет в северо-восточном направлении на протяжении 0,27 км до поворотной точки 32.

От точки 32 (728514.44; 209589.05) линия границы идет в северо-восточном направлении на протяжении 0,17 км до поворотной точки 31, расположенной в северо-западном углу урочища Трофимовское Дубенского района.

От точки 31 (728627.42; 209730.26) линия границы идет в северо-восточном направлении на протяжении 0,54 км до поворотной точки 30, расположенной на юго-западном углу лесного квартала 64 земель лесного фонда и в 0,86 км северо-восточнее пересечения просек между лесными кварталами 34, 35, 40, 41 земель лесного фонда.

От точки 30 (729158.60; 209851.51) линия границы проходит по западной границе лесного квартала 64 земель лесного фонда в северо-западном

направлении на протяжении 1,03 км до поворотной точки 29, расположенной на юго-западном углу лесного квартала 57 земель лесного фонда и в 0,30 км северо-восточнее пересечения просек между лесными кварталами 28, 34, 35 земель лесного фонда.

От точки 29 (729802.88; 209043.14) линия границы идет в северном направлении на протяжении 0,70 км до поворотной точки 28.

От точки 28 (730494.47; 209024.29) линия границы идет в северном направлении, с незначительным отклонением на восток, на протяжении 0,19 км до поворотной точки 27.

От точки 27 (730665.73; 209107.06) линия границы идет в северо-западном направлении на протяжении 0,37 км до поворотной точки 25.

От точки 25 (731007.44; 208971.03) линия границы идет в северо-западном направлении на протяжении 0,32 км до поворотной точки 24.

От точки 24 (731196.72; 208717.83) линия границы идет в северо-западном направлении на протяжении 0,44 км до поворотной точки 23.

От точки 23 (731653.16; 208629.54) линия границы идет в северо-восточном направлении на протяжении 0,26 км до поворотной точки 22, расположенной в 0,76 км юго-западнее деревни Брусовое Дубенского района, в 0,58 км северо-восточнее пересечения просек между лесными кварталами 5, 6, 10, 11 земель лесного фонда.

От точки 22 (731907.22; 208719.01) линия границы идет в северо-западном направлении на протяжении 0,64 км до поворотной точки 21, расположенной в 1,13 км западнее деревни Брусовое Дубенского района, в 0,27 км северо-восточнее пересечения просек между лесными кварталами 2, 3, 5, 6 земель лесного фонда.

От точки 21 (732348.63; 208246.48) линия границы идет в северном направлении на протяжении 0,43 км до поворотной точки 20.

От точки 20 (732776.74; 208196.82) линия границы идет в северо-восточном направлении на протяжении 0,18 км до поворотной точки 19, расположенной в 1,27 км северо-западнее деревни Брусовое Дубенского района, в 0,51 км северо-восточнее пересечения просек между лесными кварталами 1, 2, 3 земель лесного фонда.

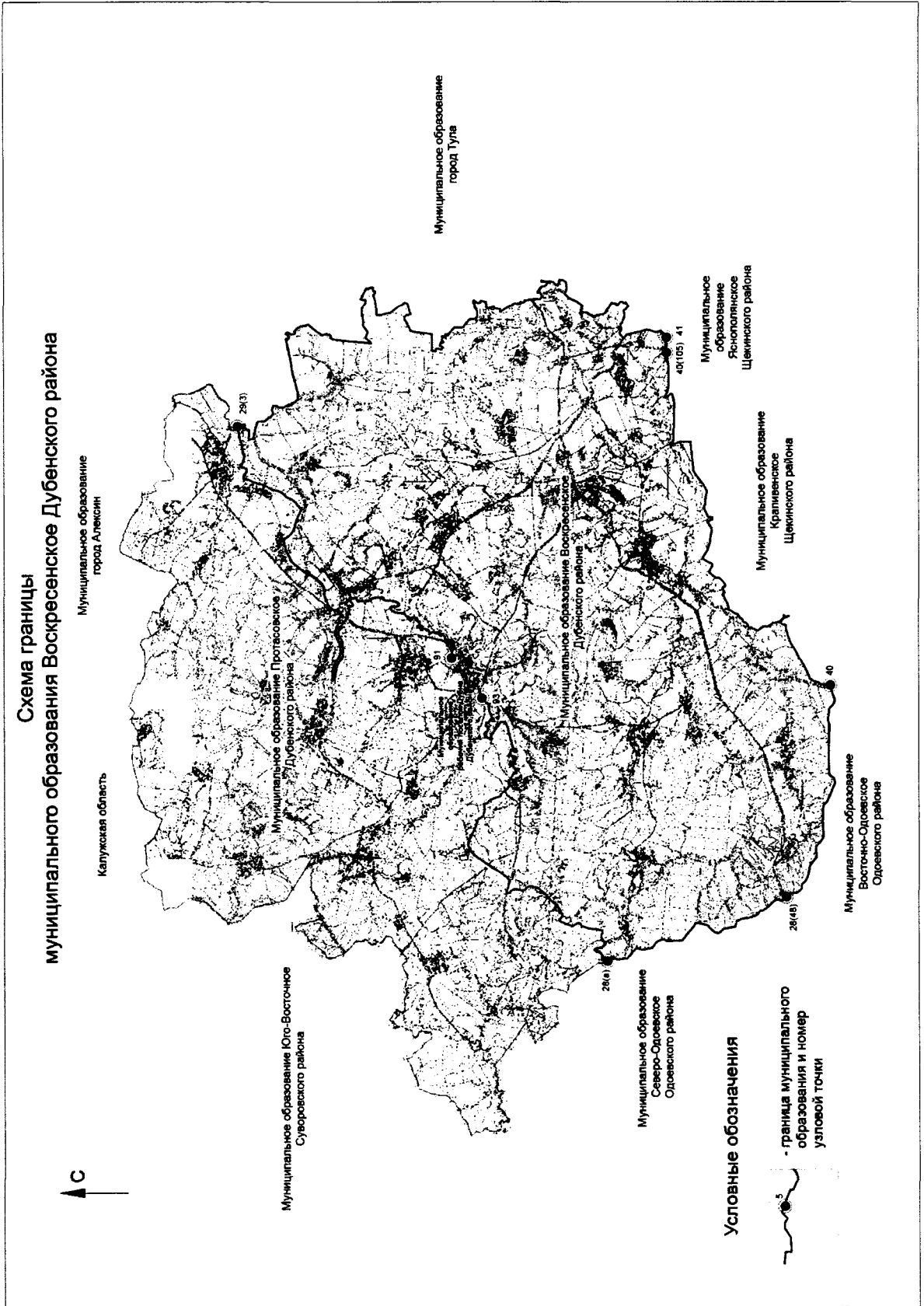
От точки 19 (732941.99; 208272.17) линия границы идет в северо-западном направлении на протяжении 0,36 км до узловой точки 28а, ранее принятой за начальную точку описания границы.

В тексте описания границы муниципального образования расстояния от узловых и поворотных точек до населенных пунктов указаны ориентировочно.

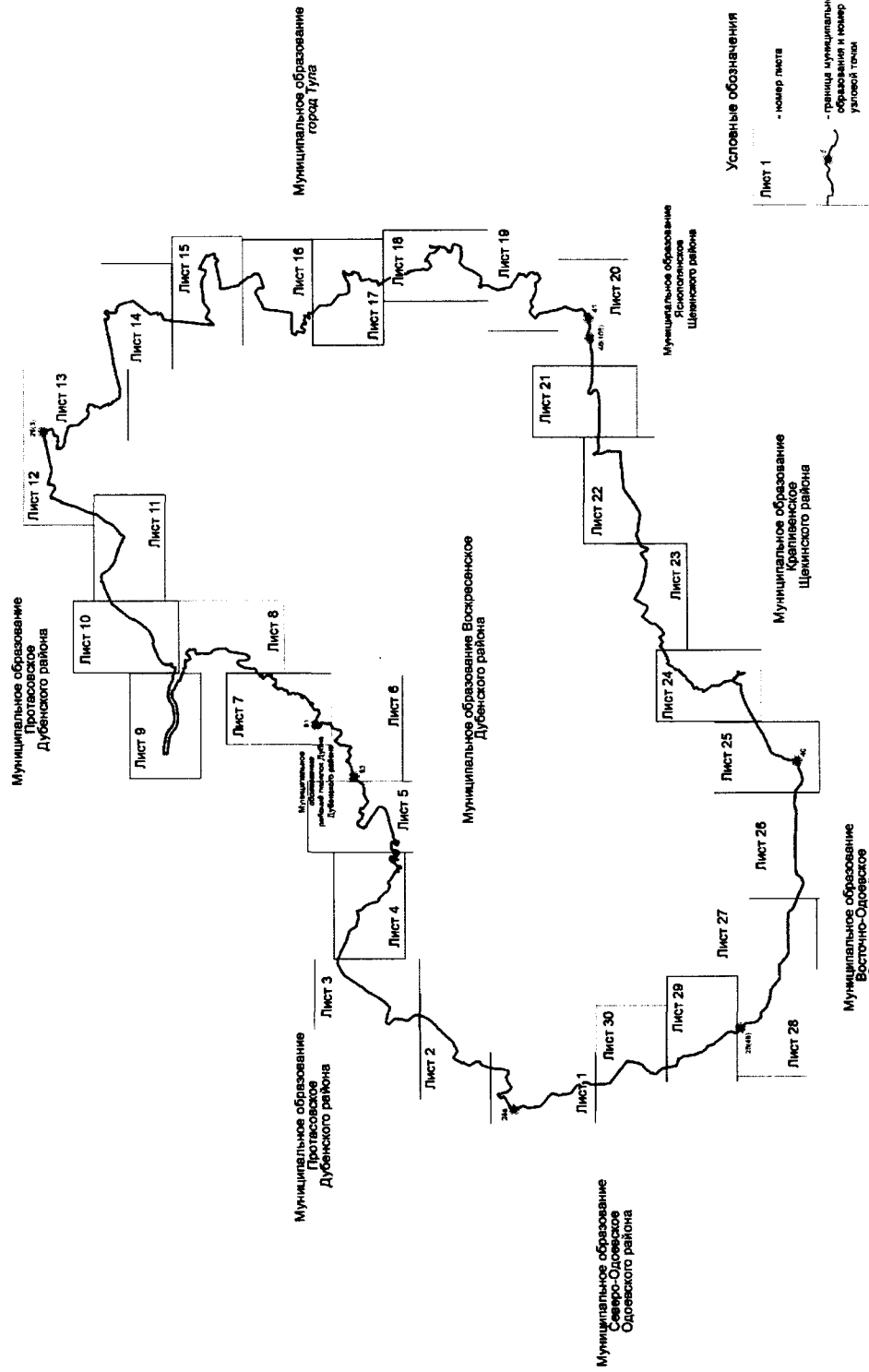
Приложение 6
к Закону Тульской области
«О внесении изменений в Закон Тульской
области «О переименовании муниципального
образования «Дубенский район» Тульской
области, установлении границ, наделении
статусом и определении административных
центров муниципальных образований на
территории Дубенского района
Тульской области»

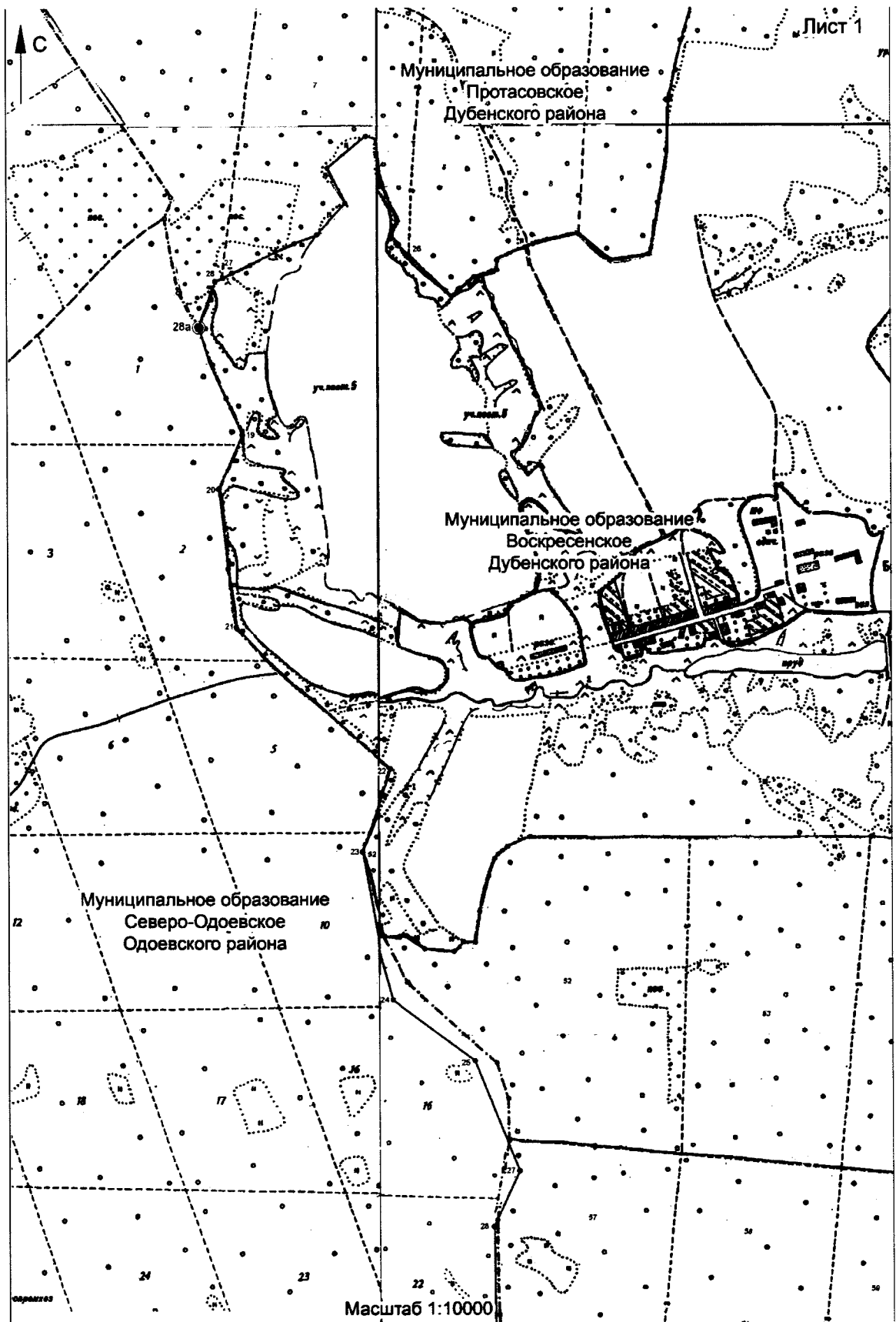
Приложение 6
к Закону Тульской области
«О переименовании муниципального
образования «Дубенский район» Тульской
области, установлении границ, наделении
статусом и определении административных
центров муниципальных образований на
территории Дубенского района
Тульской области»

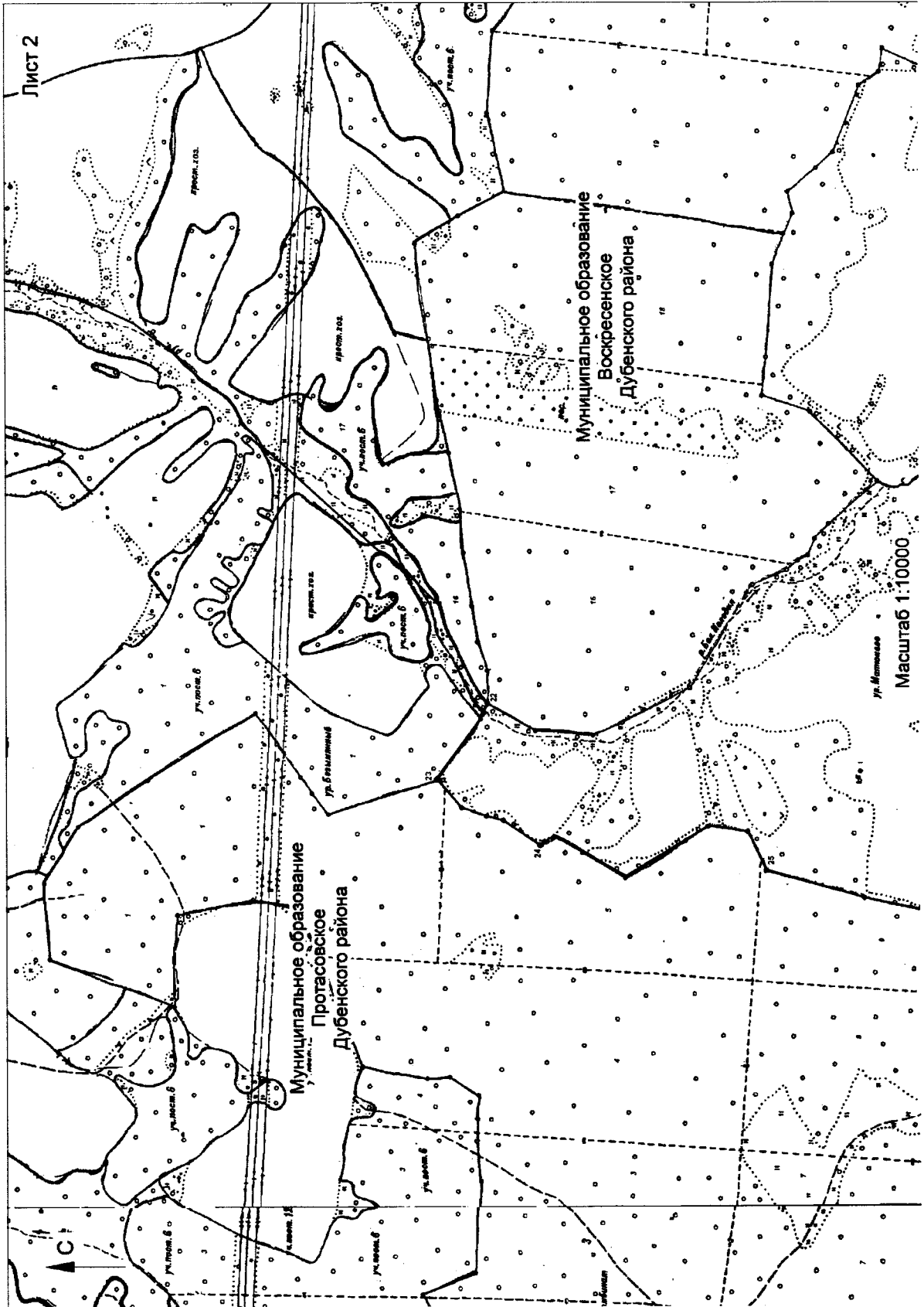
Карта-схема границы
муниципального образования Воскресенское Дубенского района

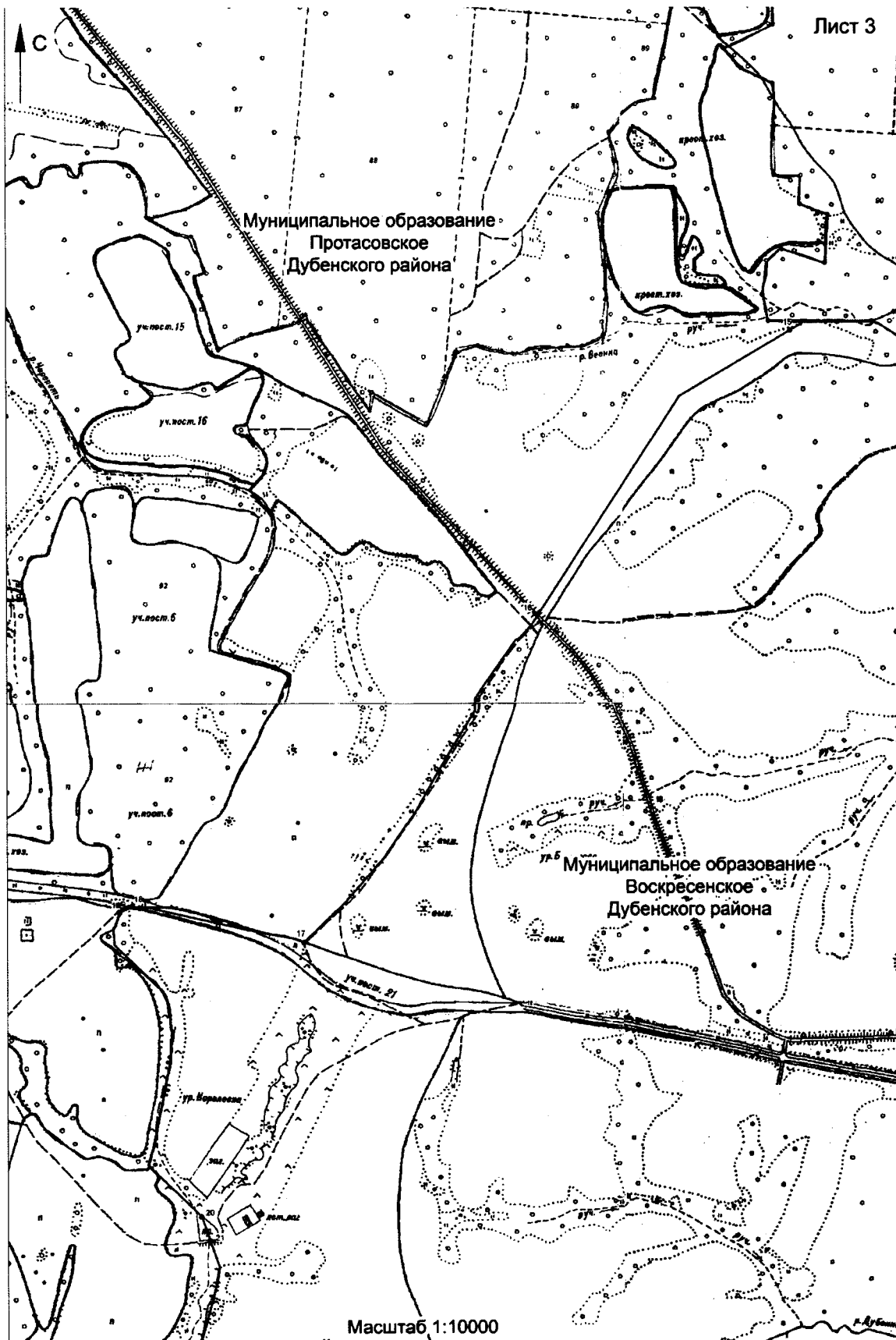


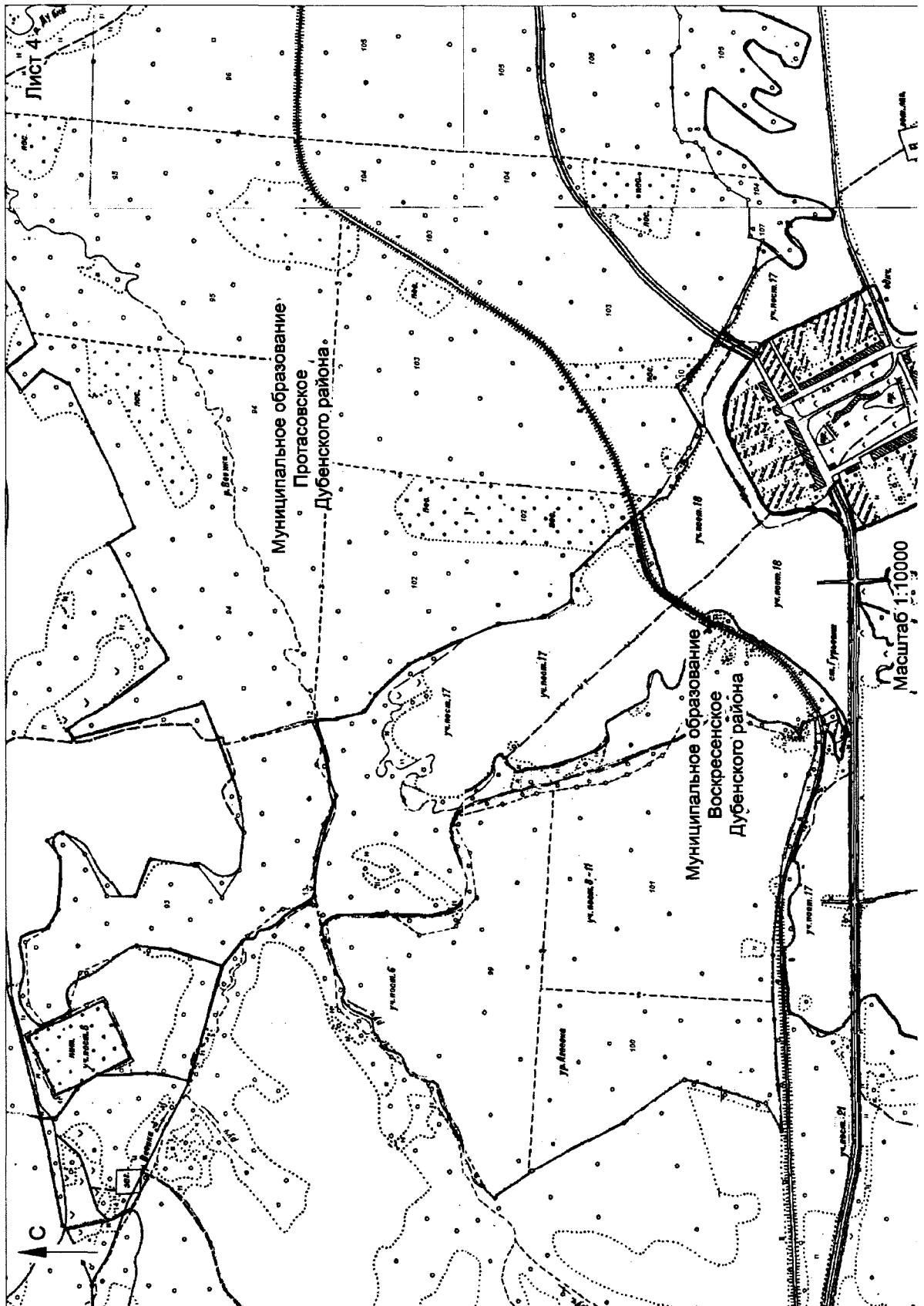
КАРТОГРАММА
расположения листов плана границы
муниципального образования Воскресенское Дубенского района

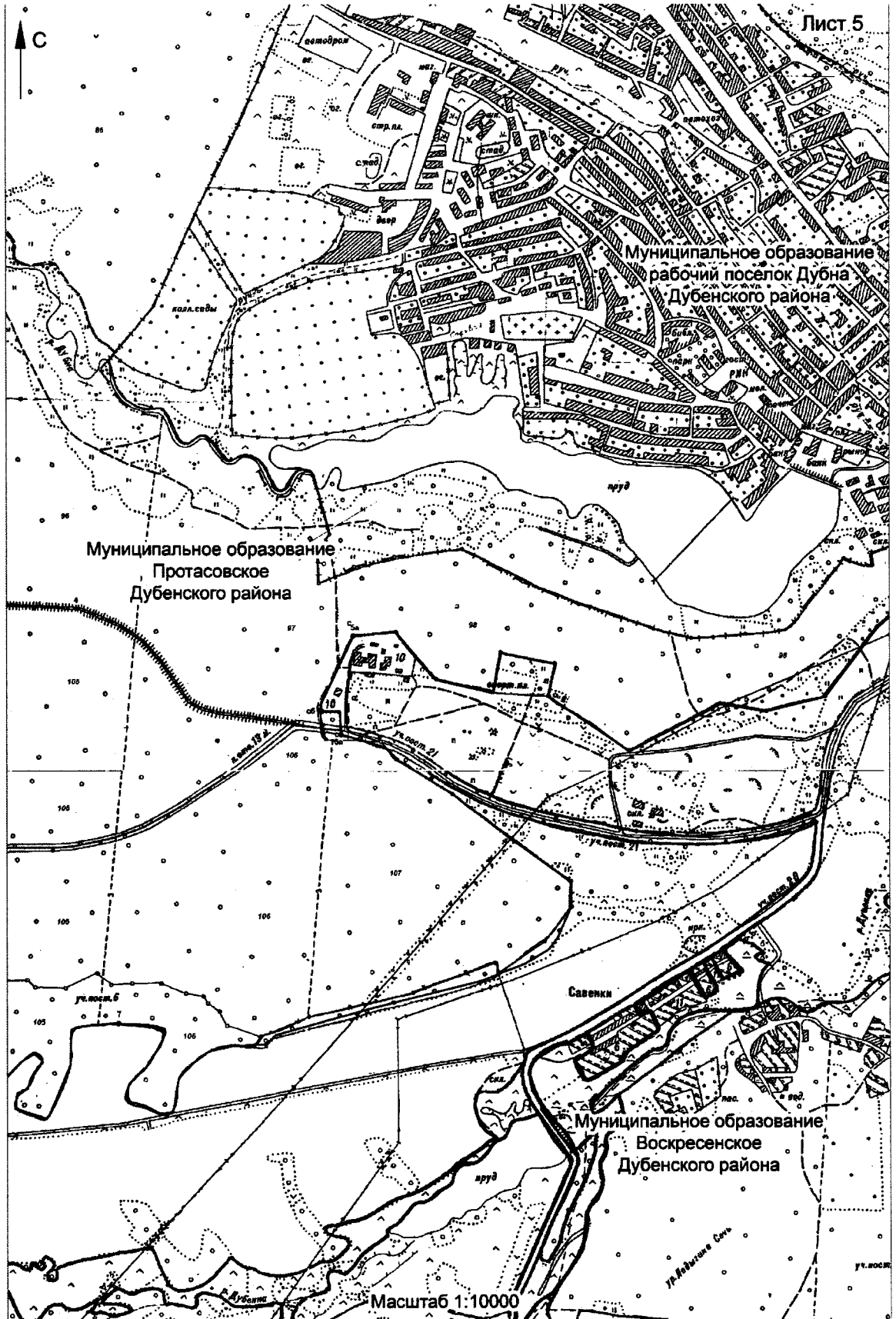


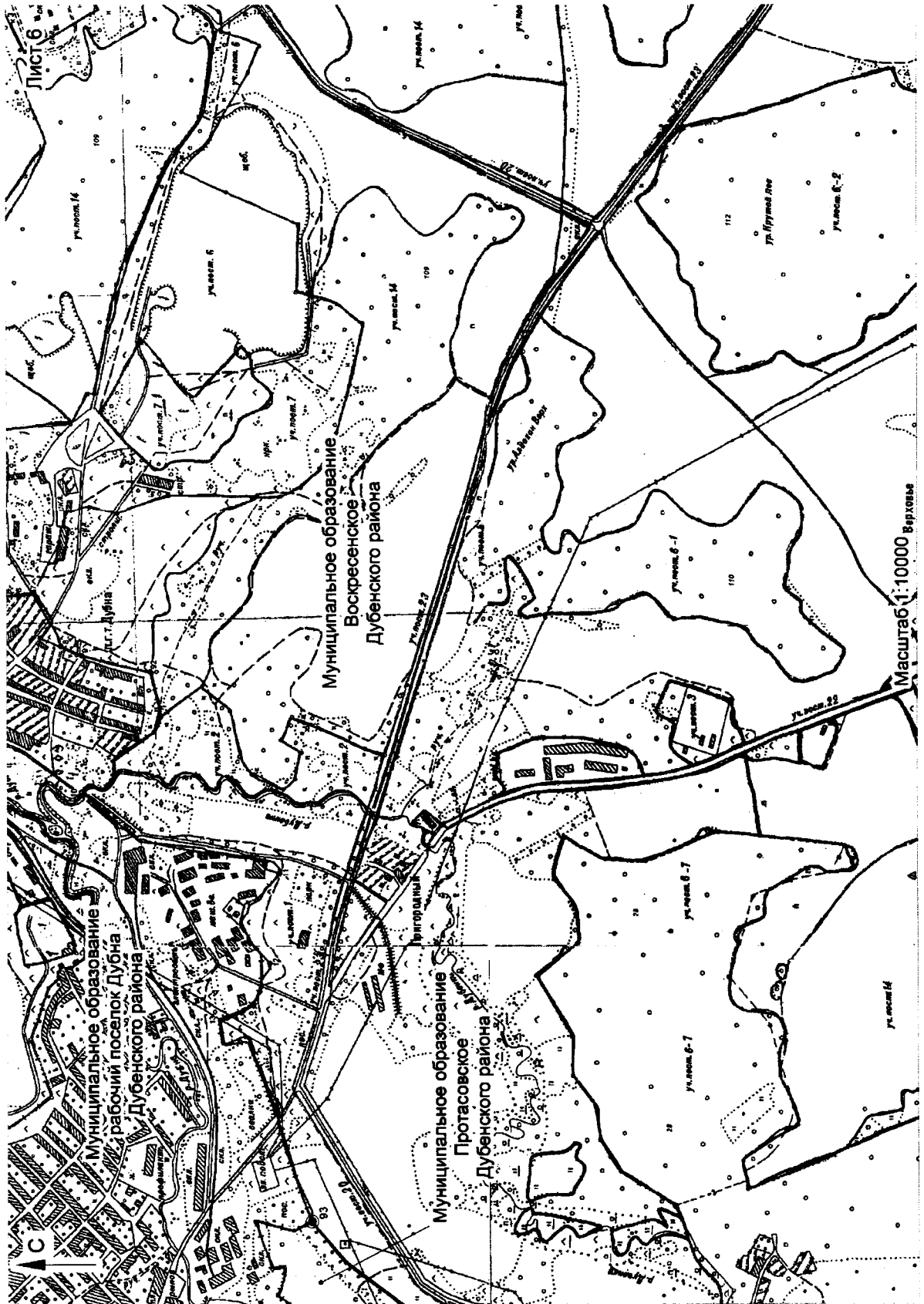


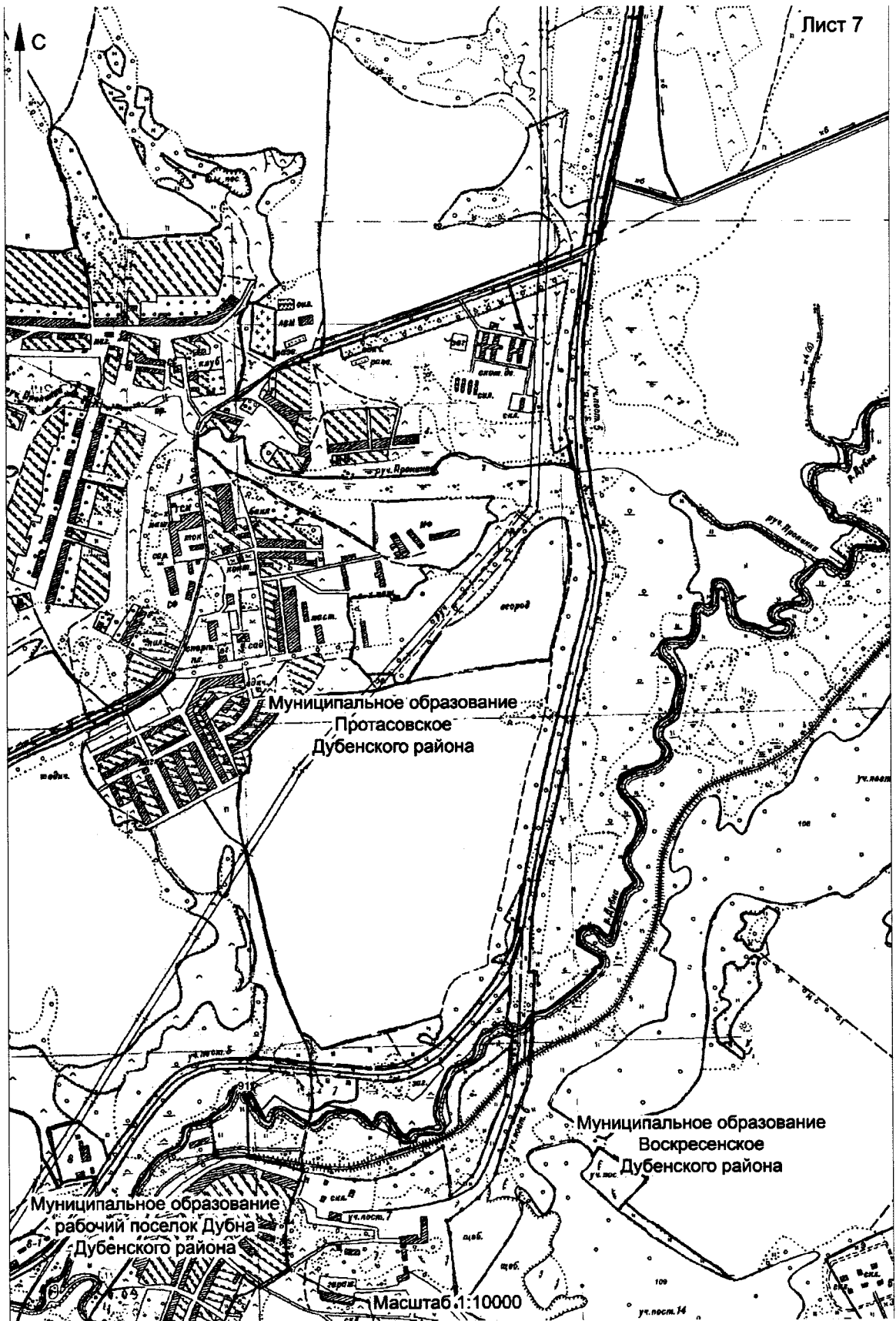


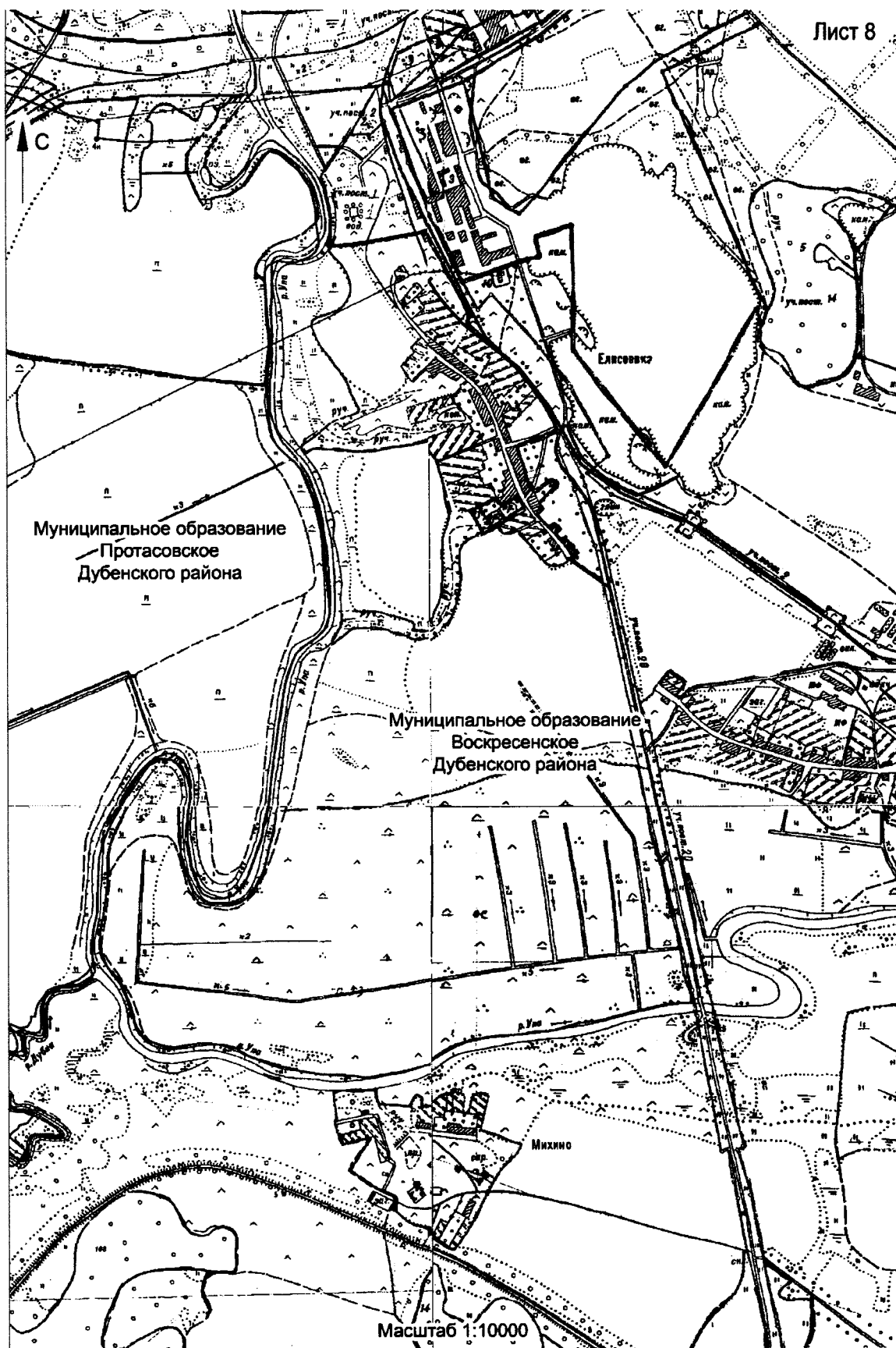


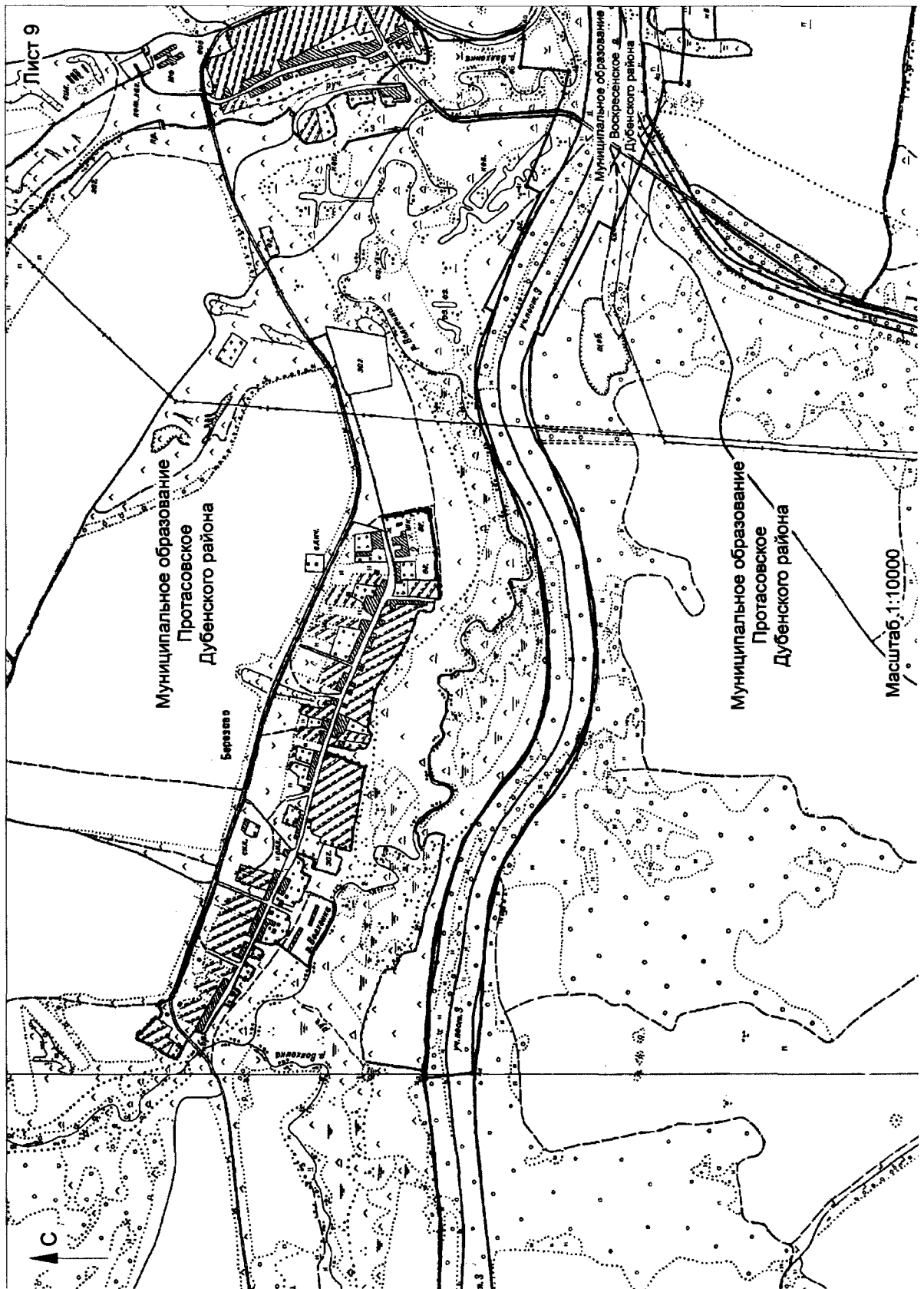


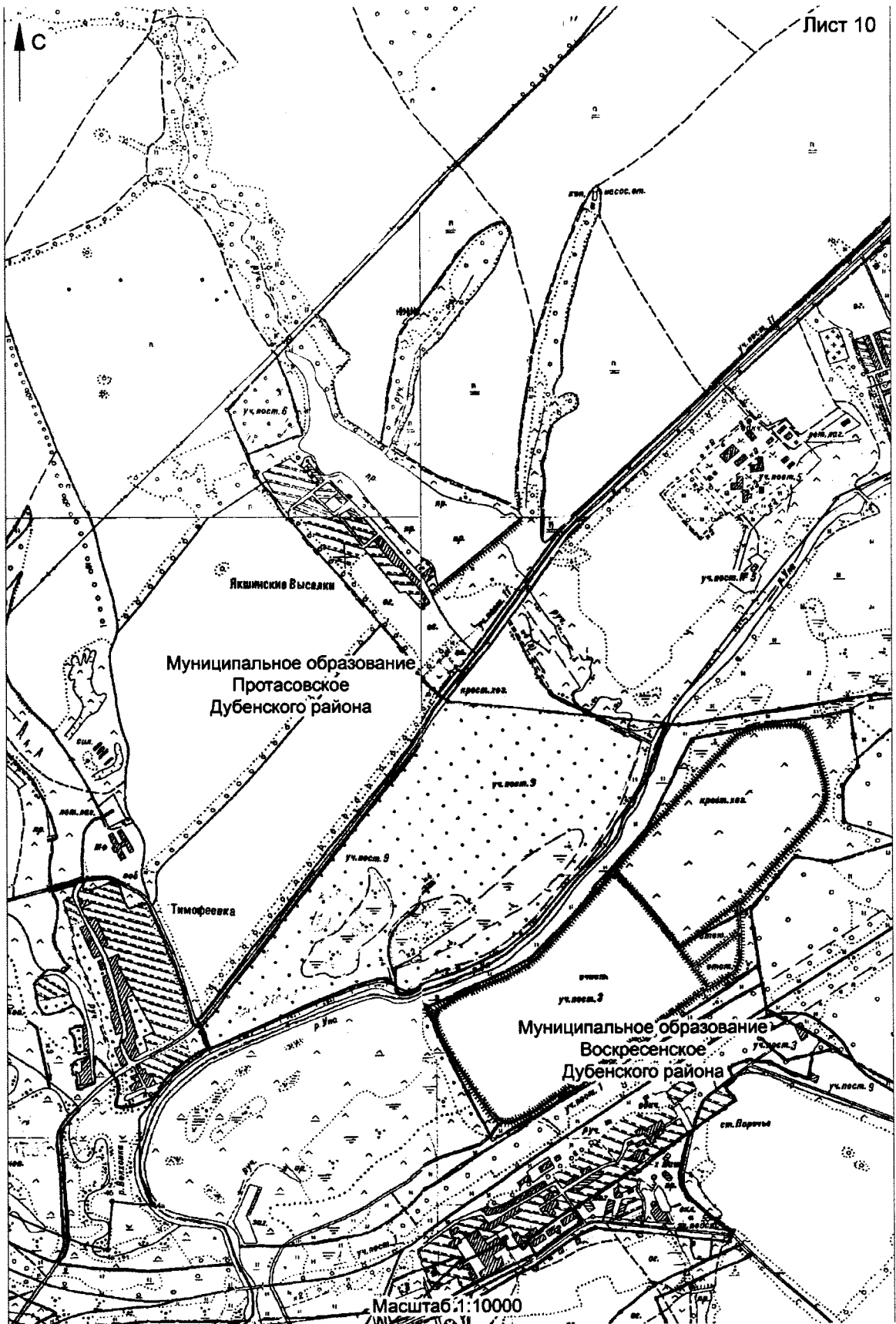


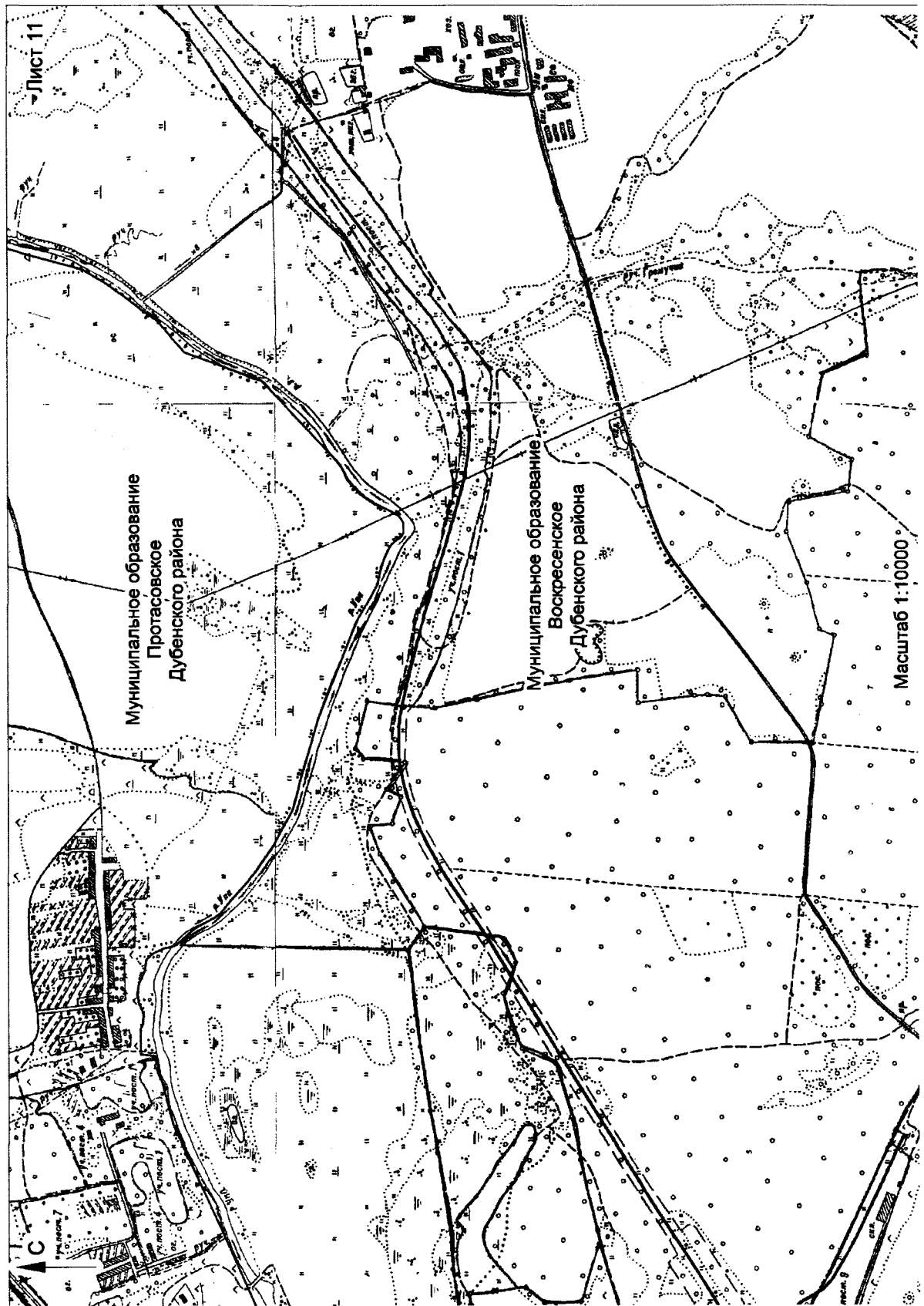


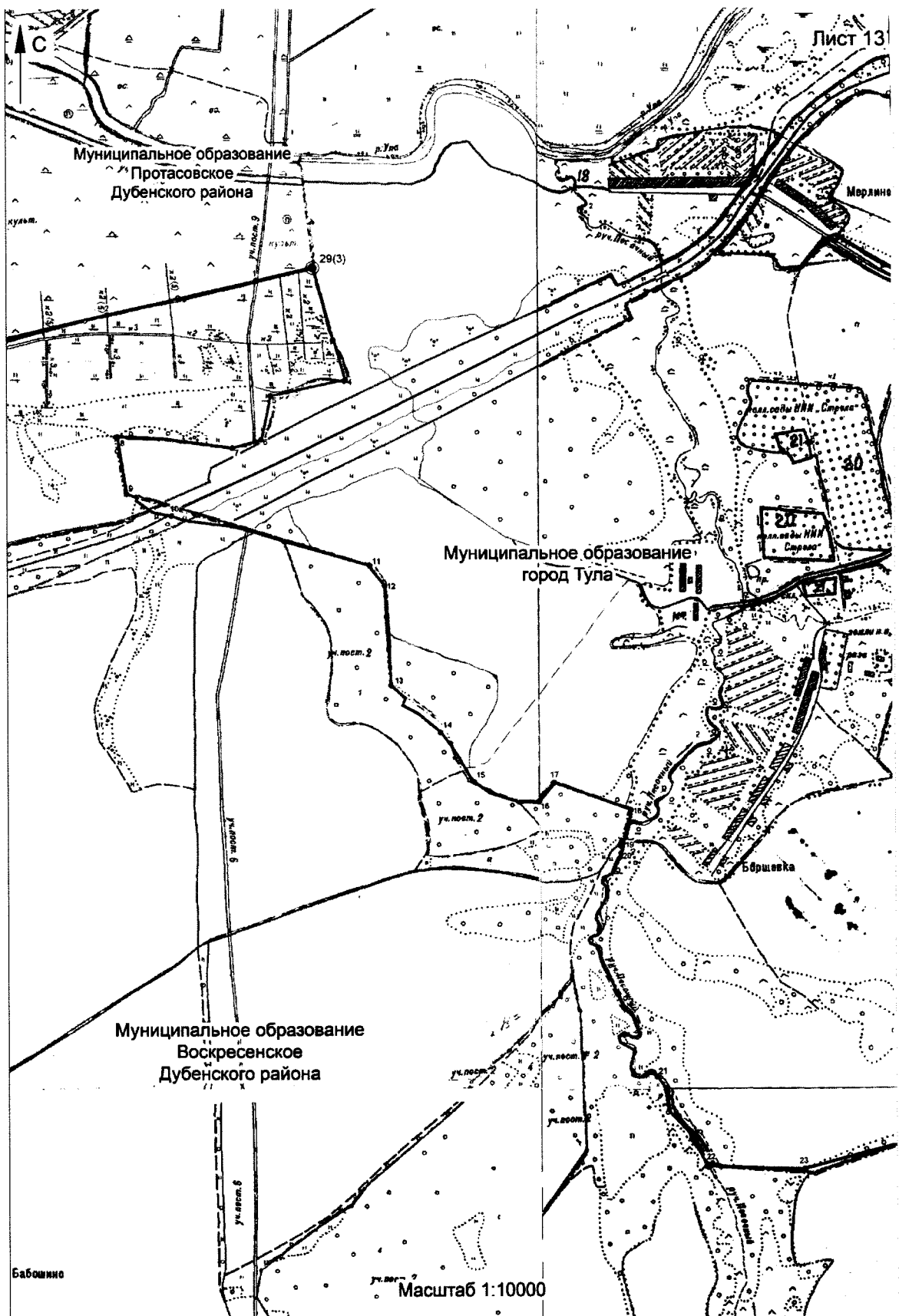


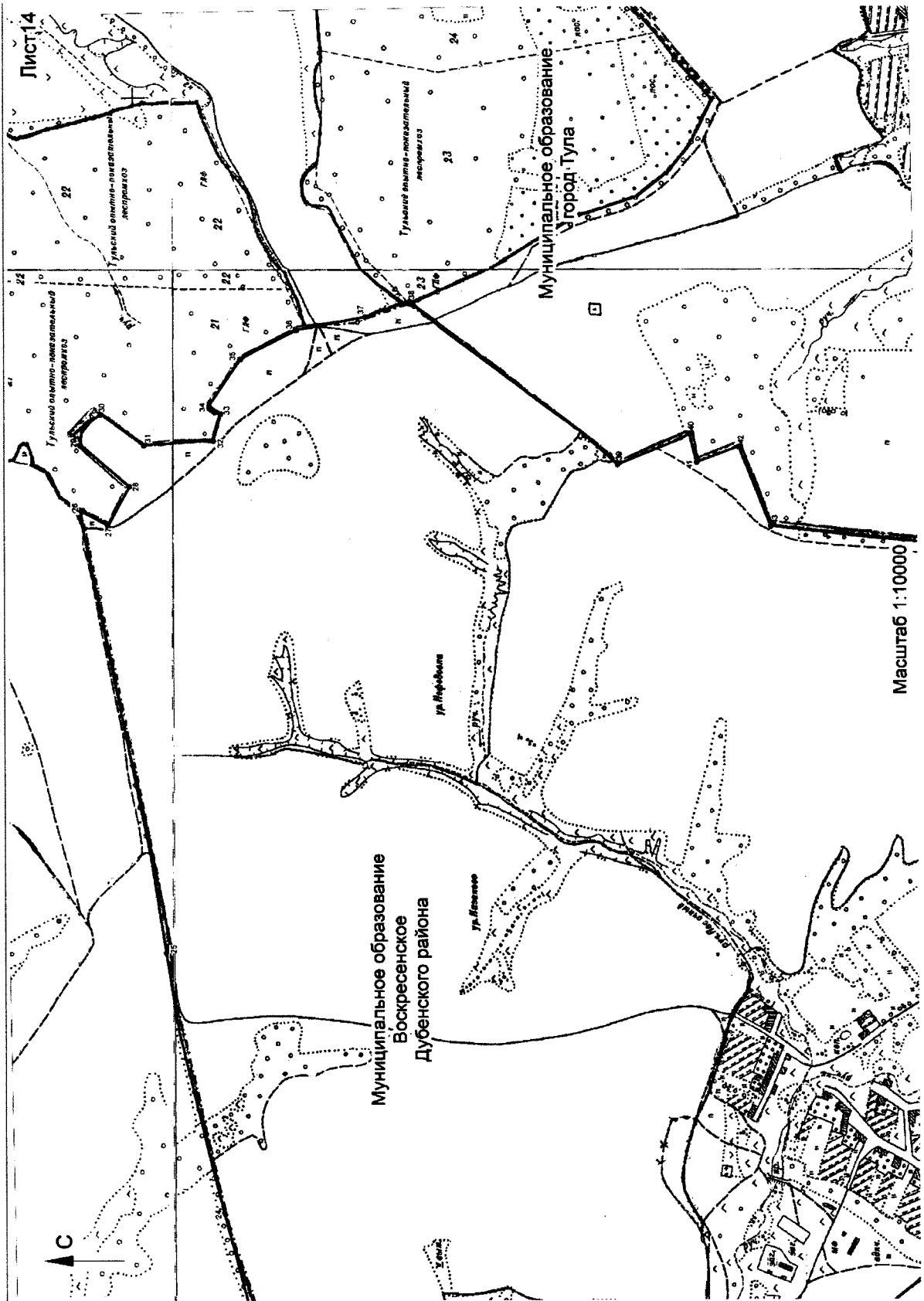


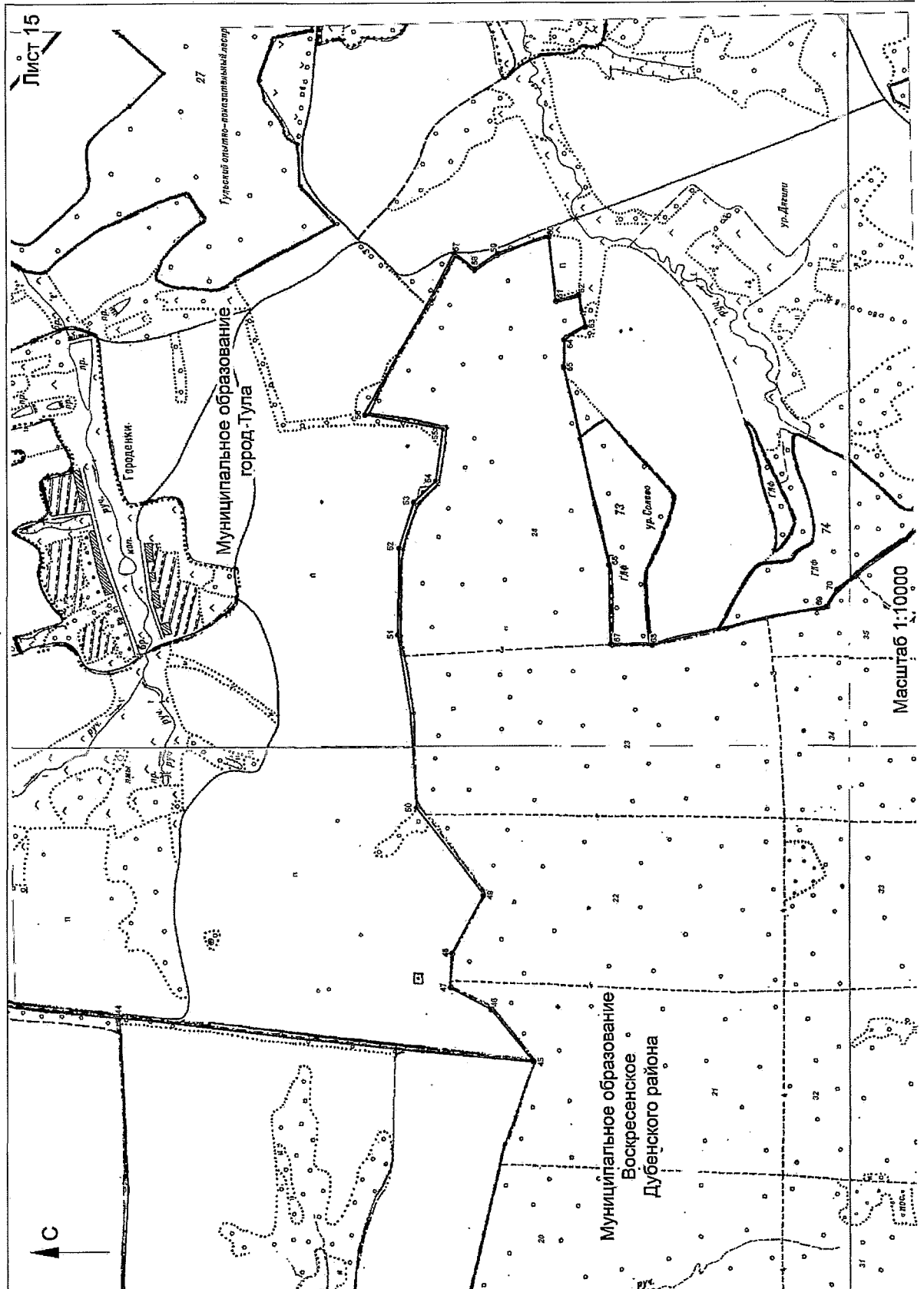


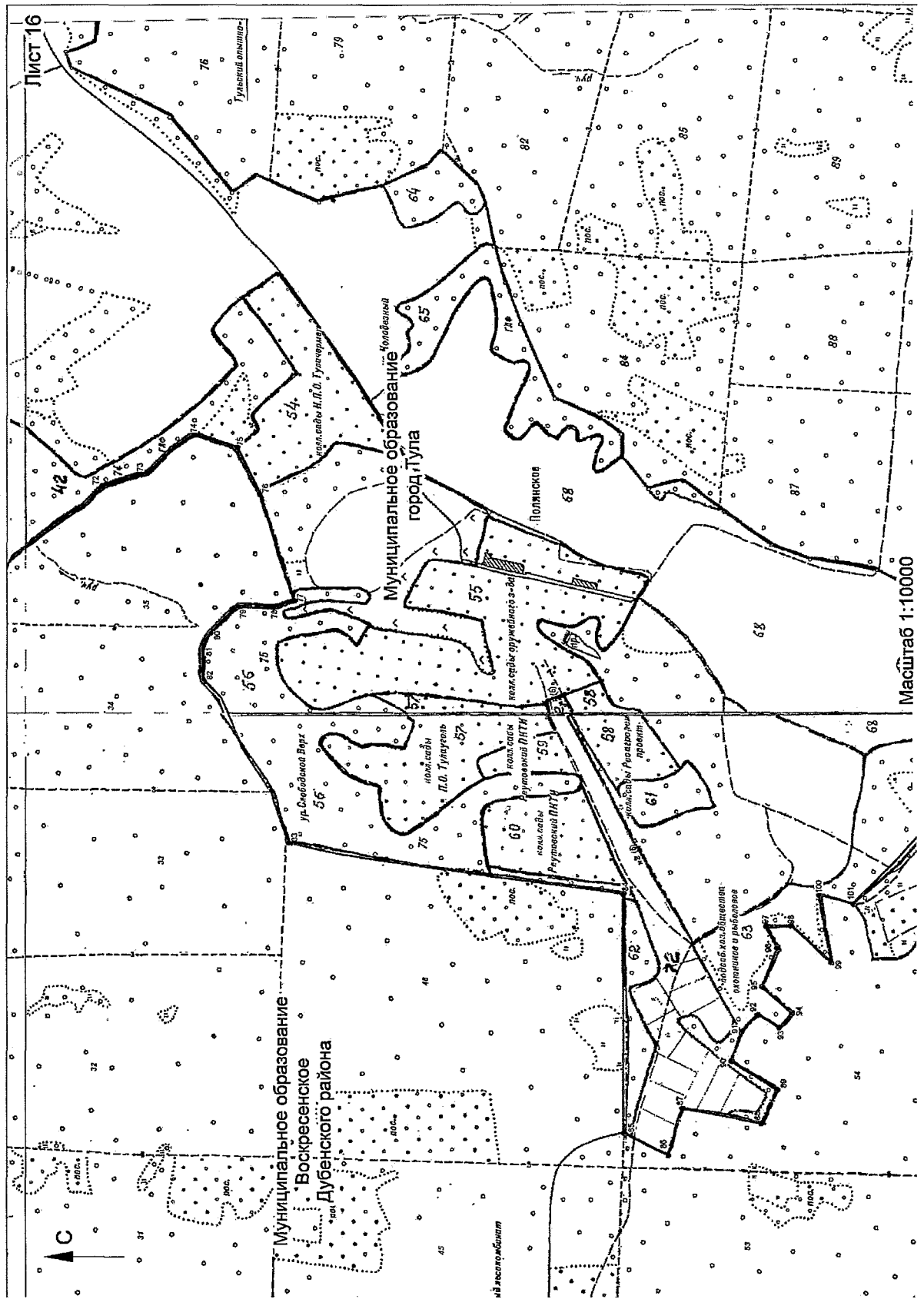


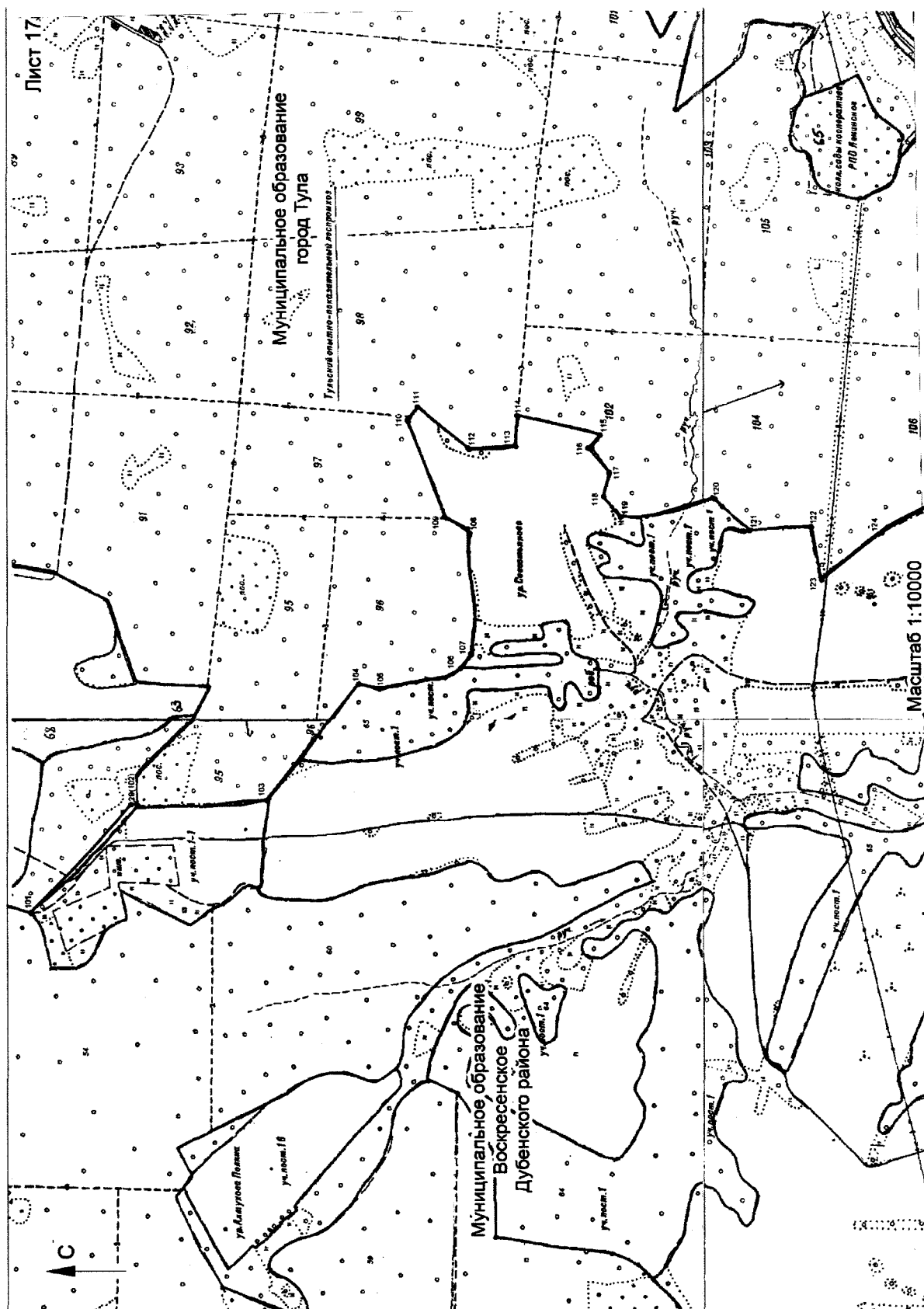


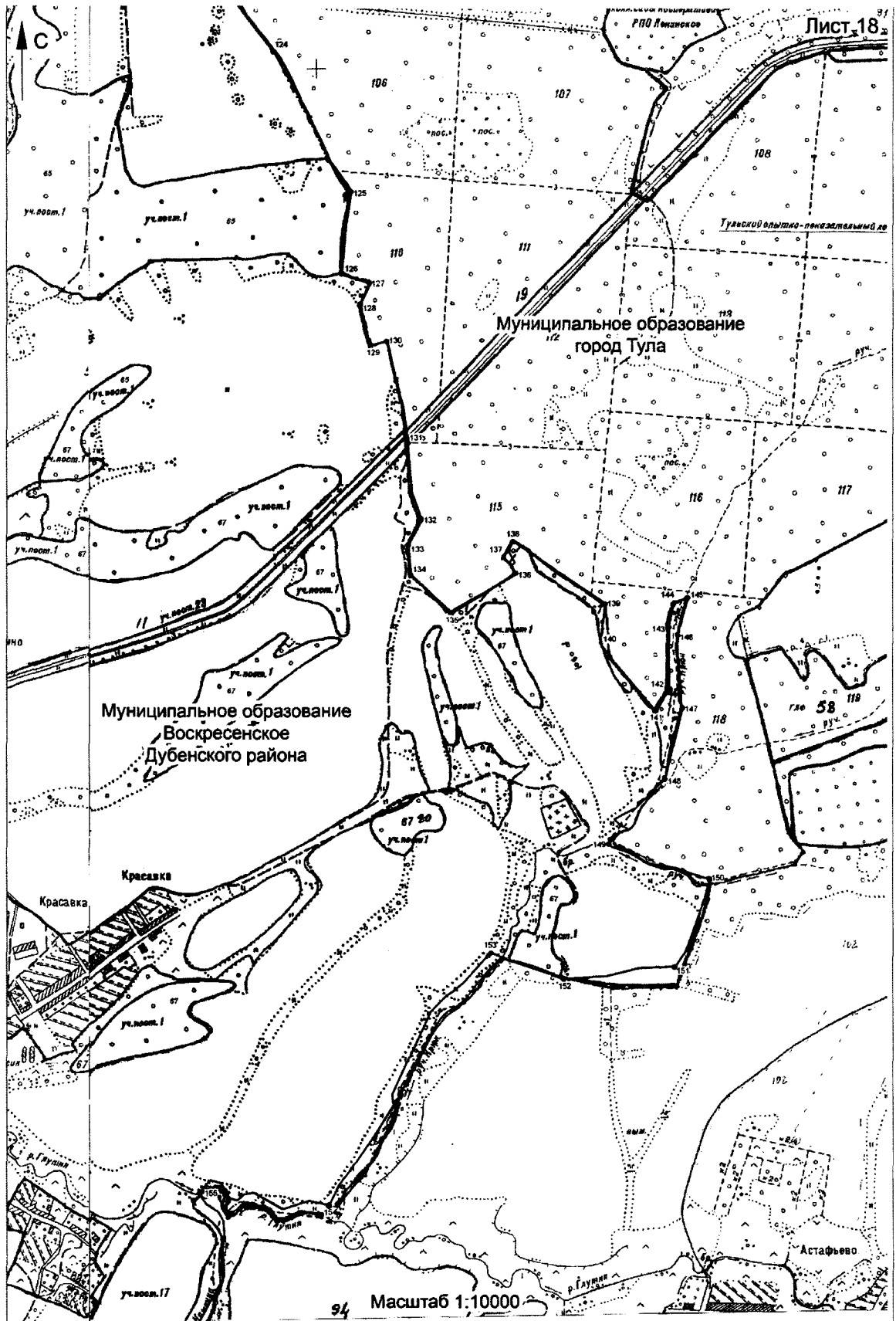


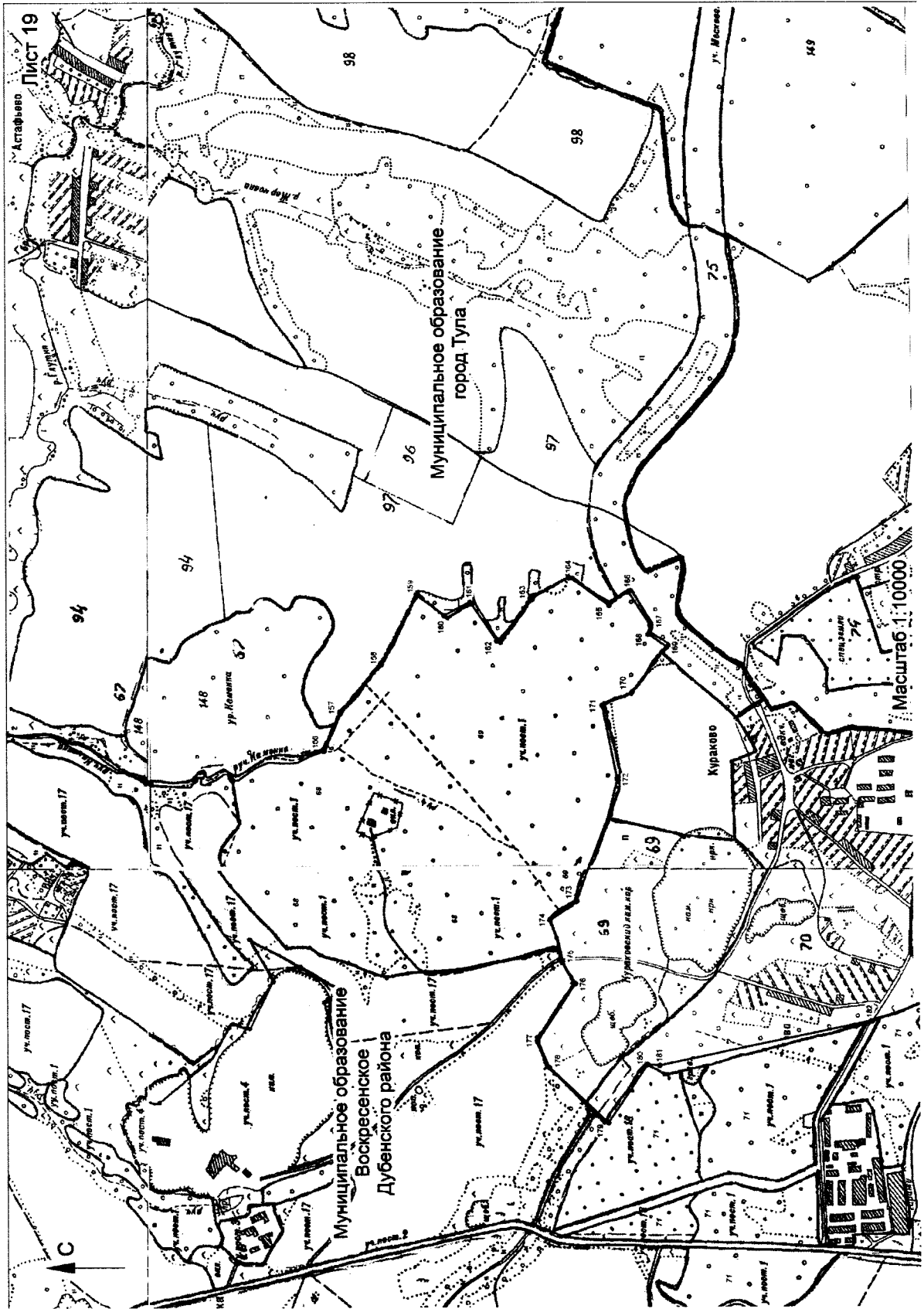


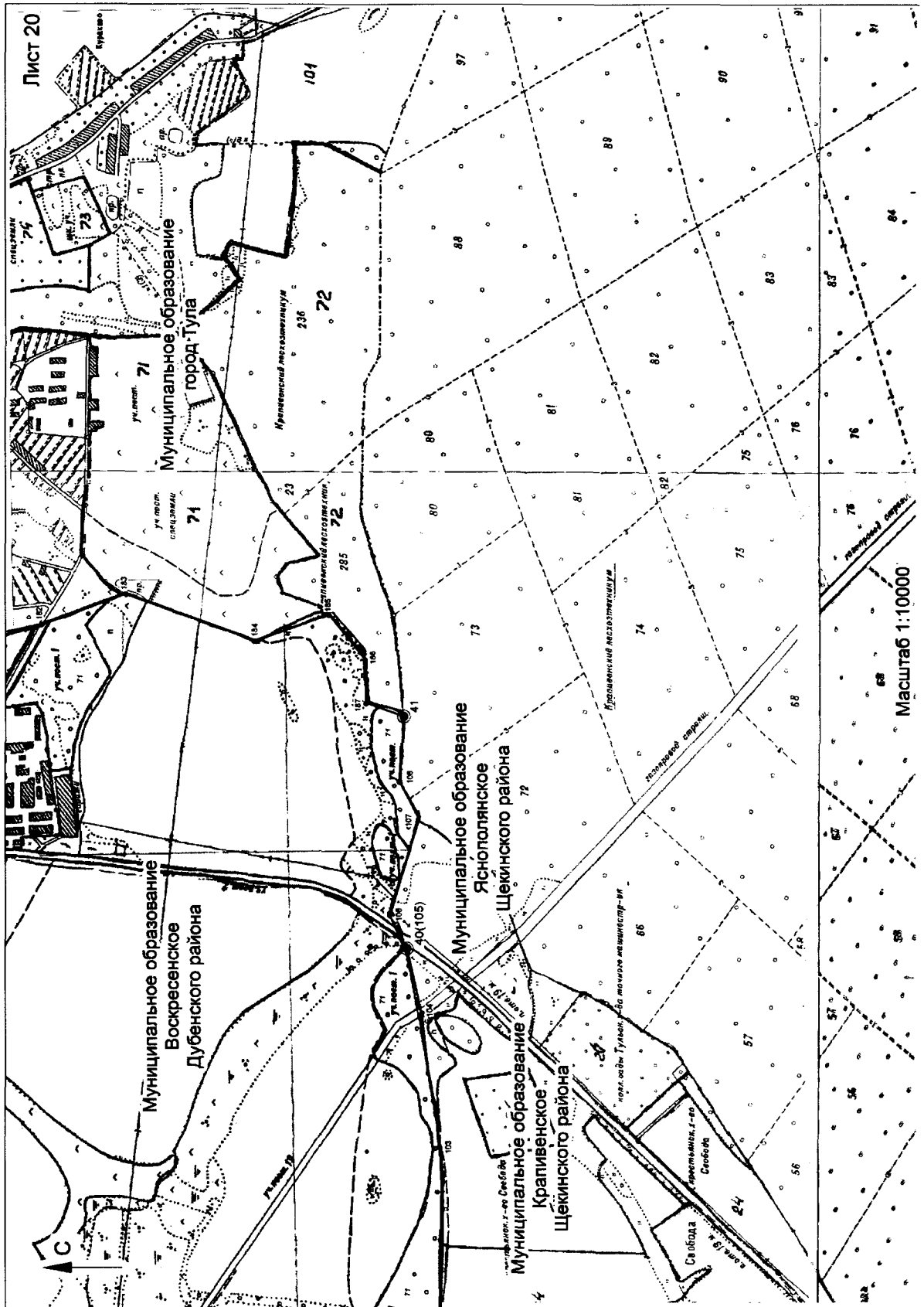


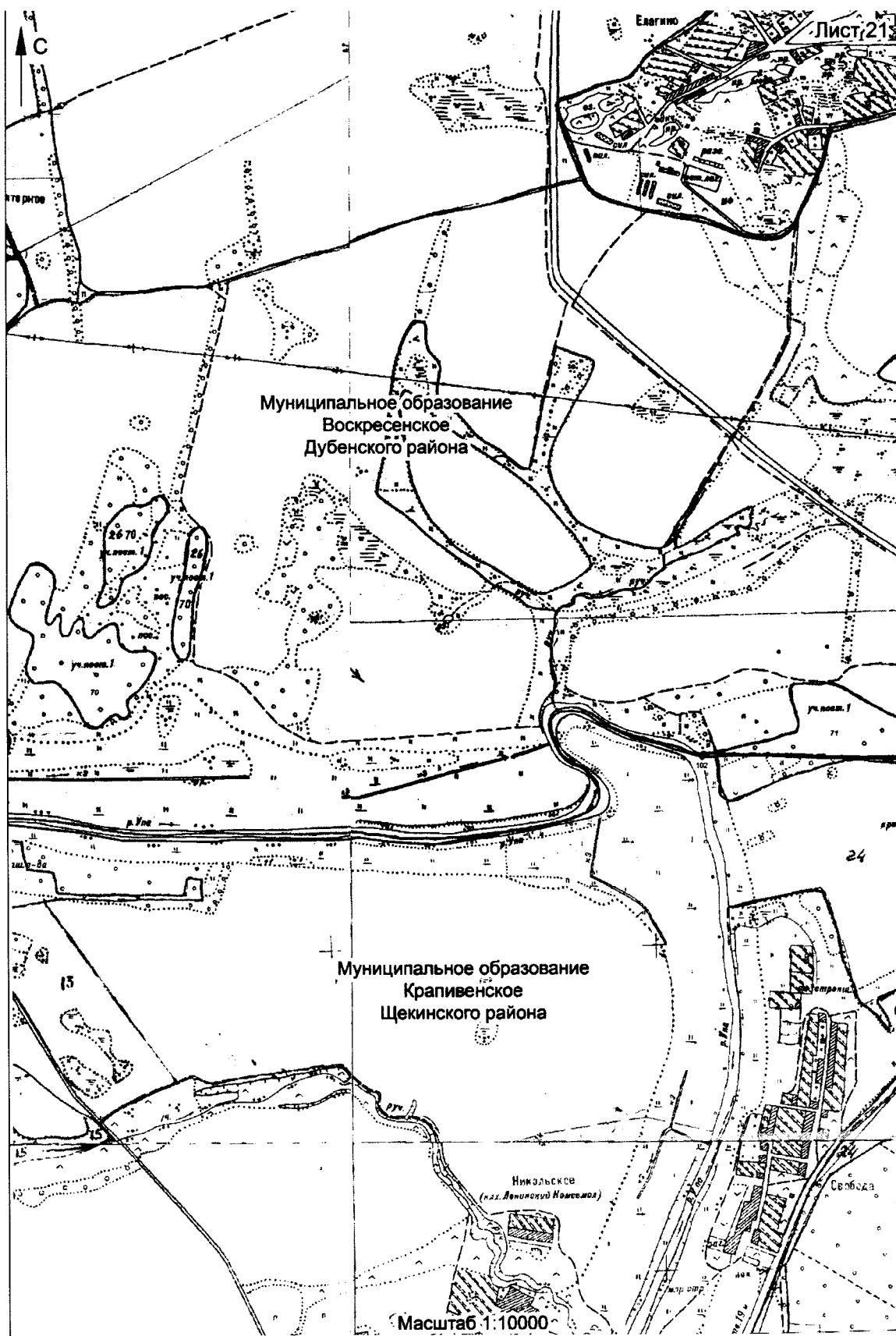


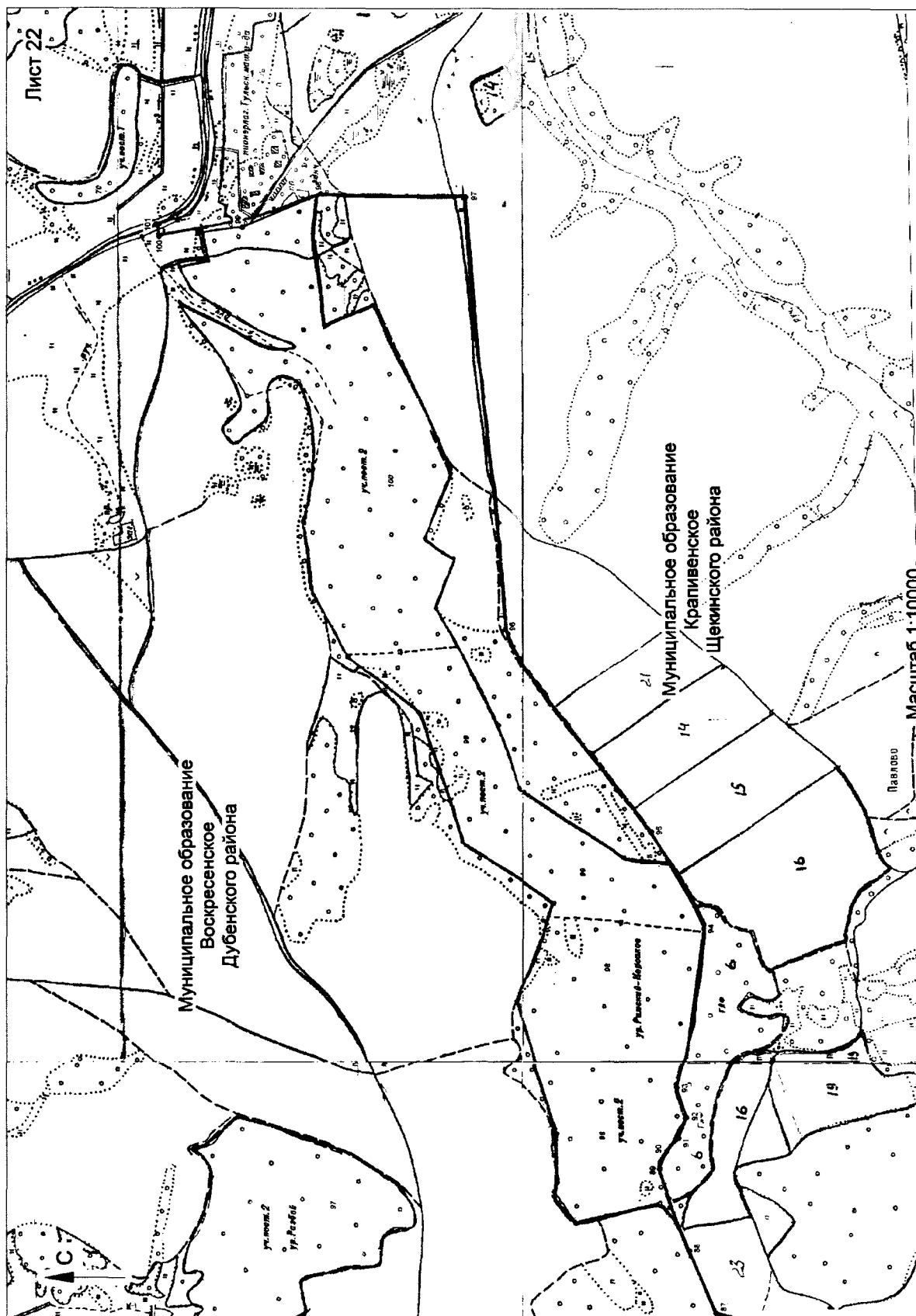


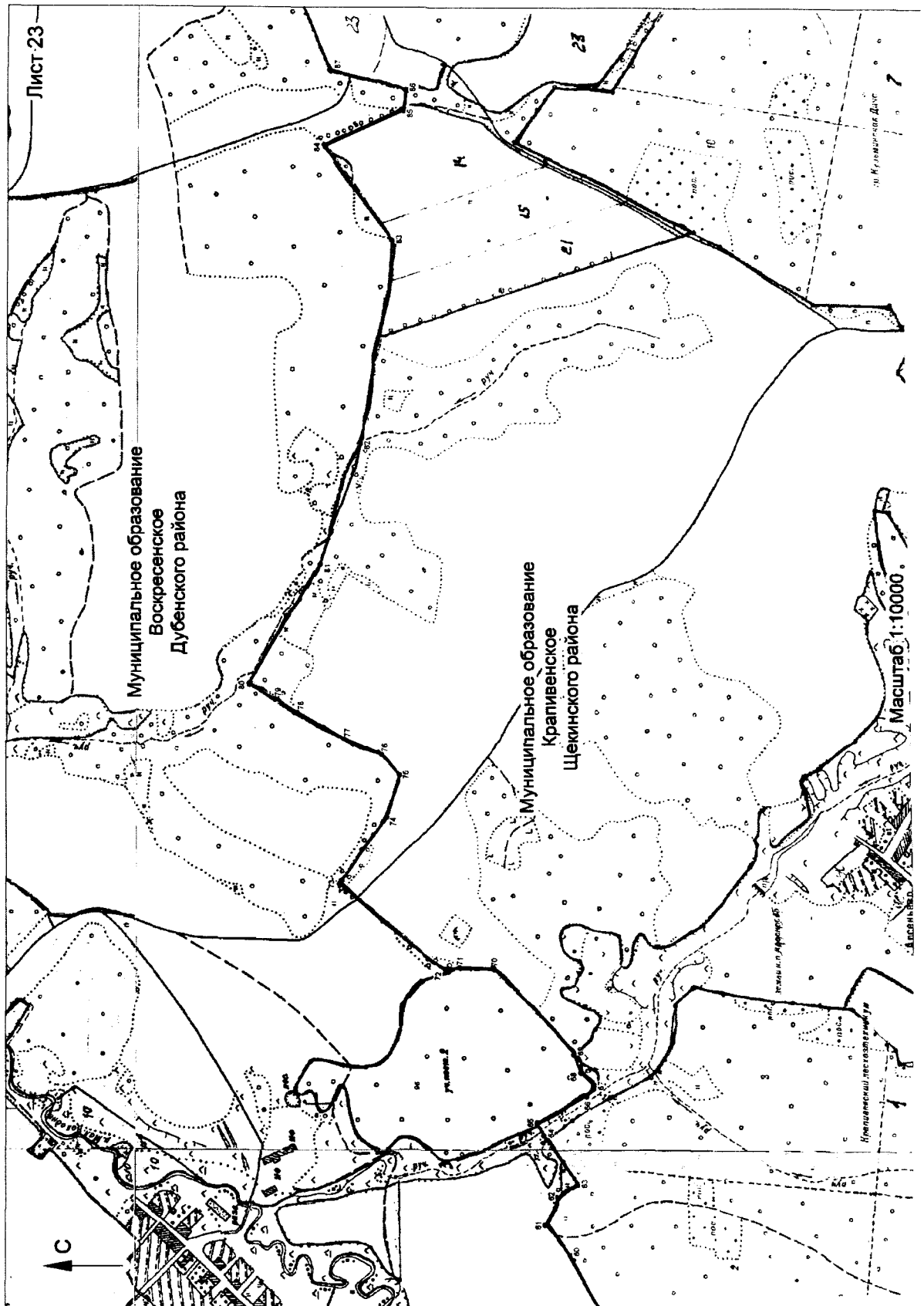


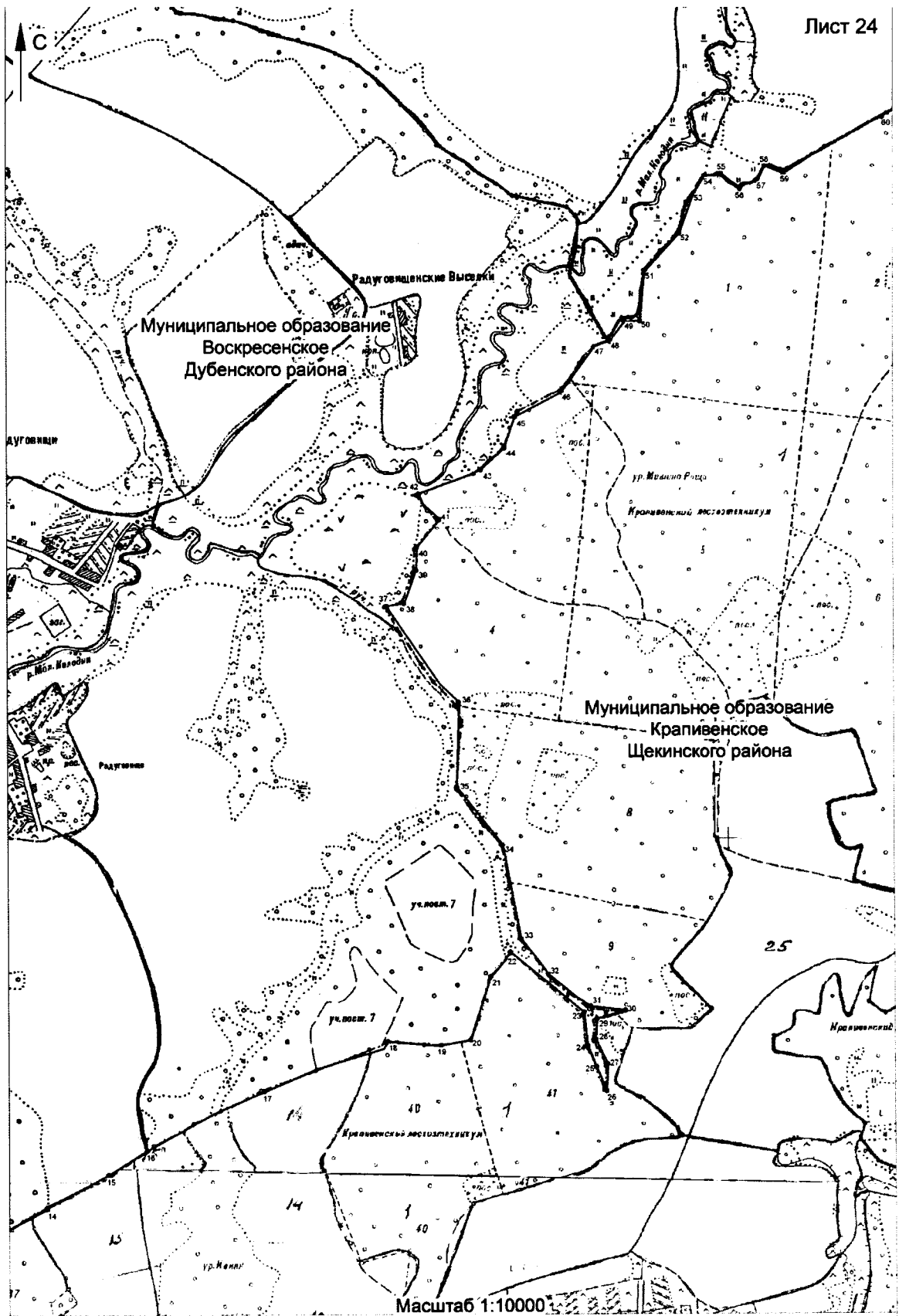


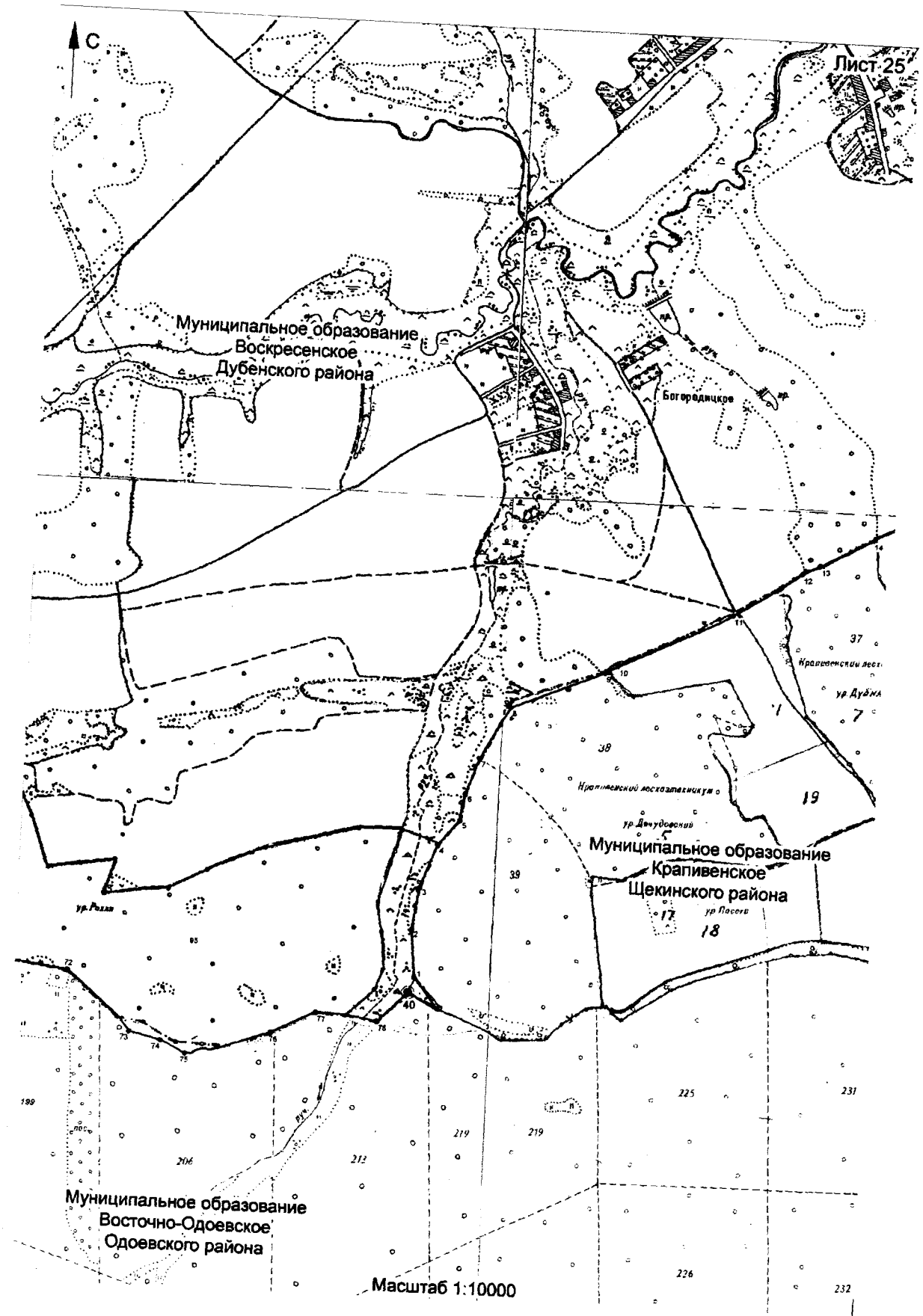


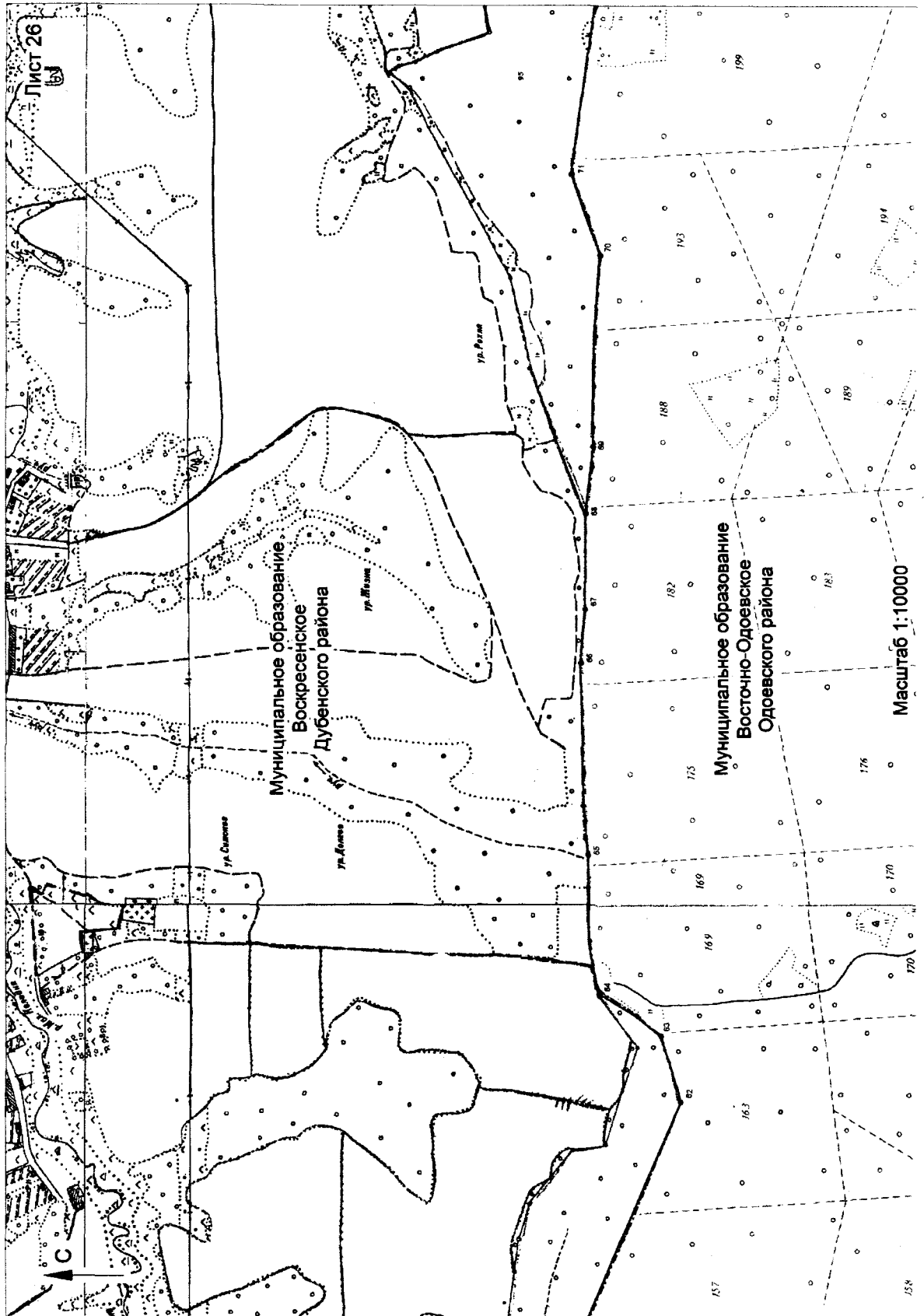


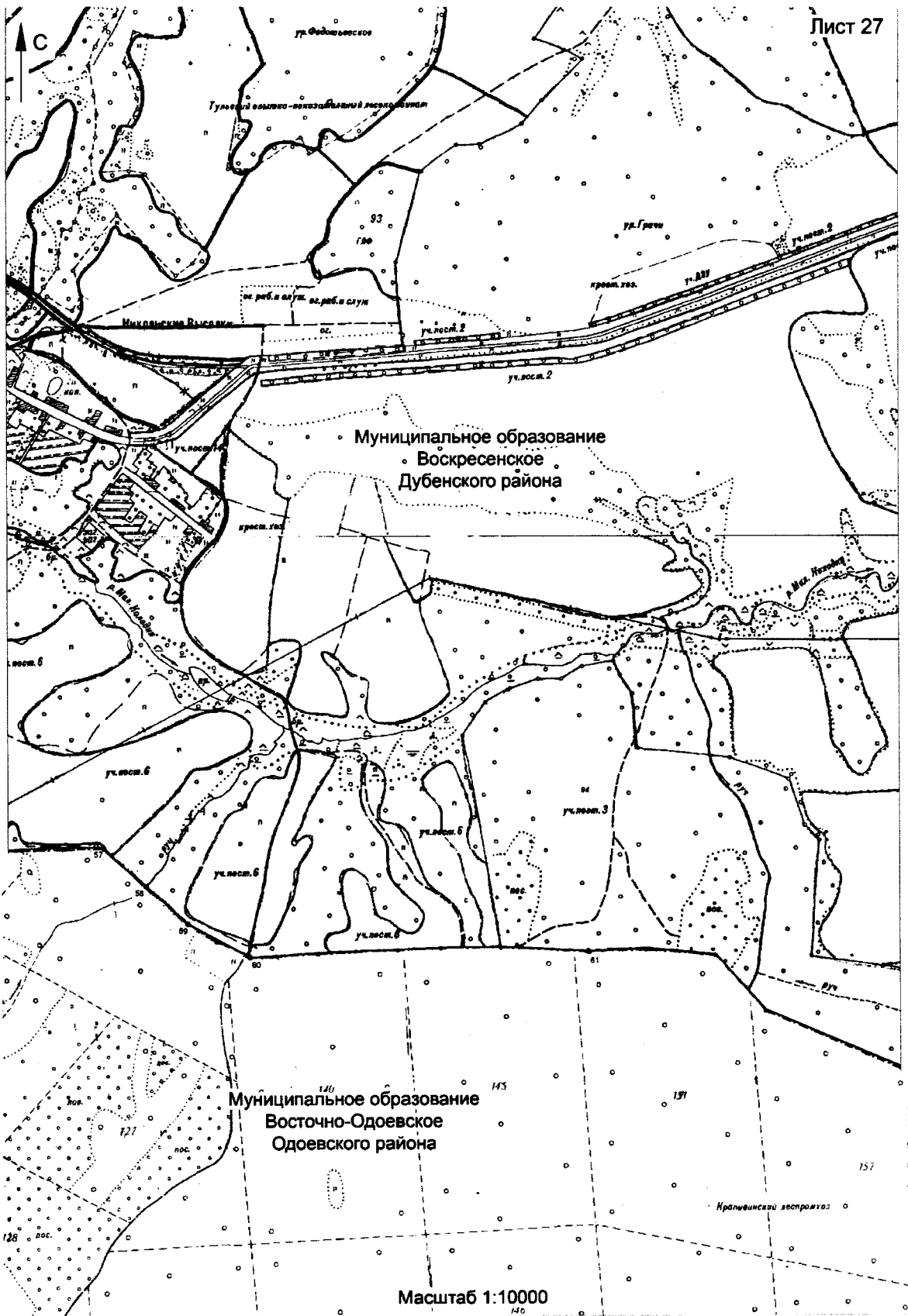


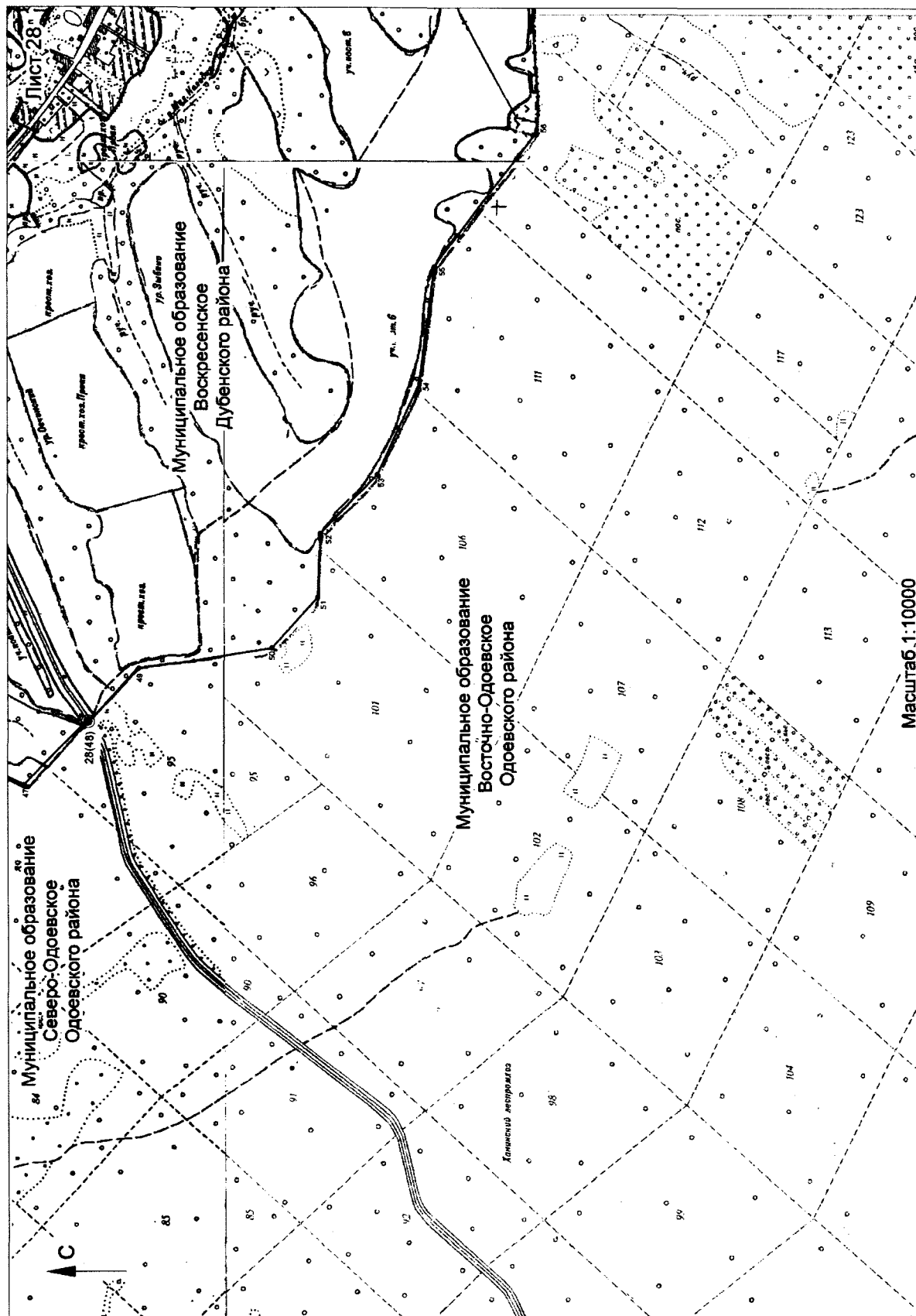


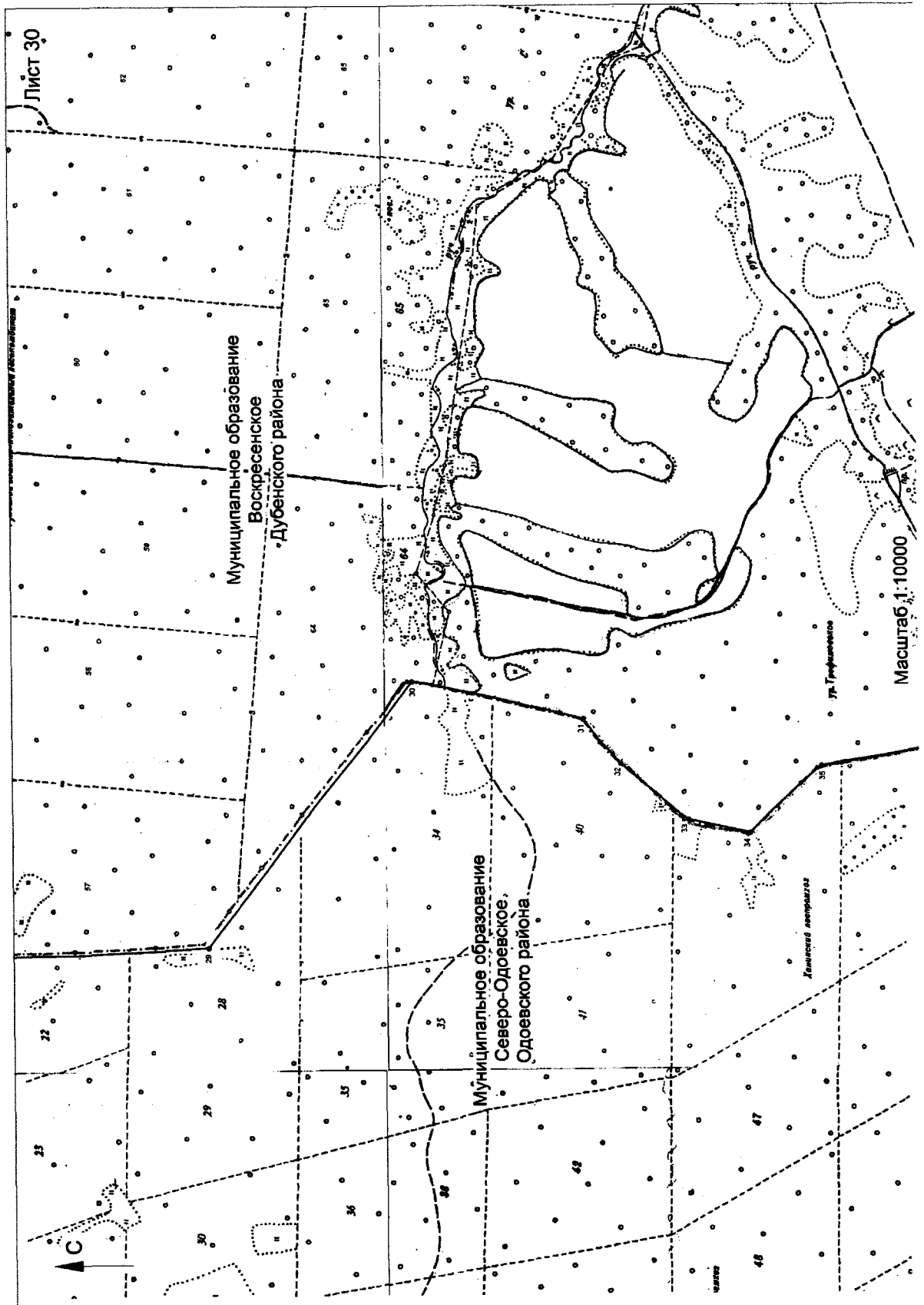












Приложение 7
к Закону Тульской области
«О внесении изменений в Закон Тульской
области «О переименовании муниципального
образования «Дубенский район» Тульской
области, установлении границ, наделении
статусом и определении административных
центров муниципальных образований на
территории Дубенского района
Тульской области»

Приложение 7
к Закону Тульской области
«О переименовании муниципального
образования «Дубенский район» Тульской
области, установлении границ, наделении
статусом и определении административных
центров муниципальных образований на
территории Дубенского района
Тульской области»

**Описание границы муниципального образования
Протасовское Дубенского района**

За начальную точку описания границы муниципального образования Протасовское Дубенского района принята узловая точка 29(3), расположенная на оси канала, в 1,43 км юго-восточнее места выхода автодороги Новое Павшино – Мерлиновка – Алешня из села Новое Павшино Дубенского района, в 0,27 км восточнее места пересечения оси канала с осью газопровода и являющаяся точкой стыка границ муниципальных образований Протасовское Дубенского района, Воскресенское Дубенского района и город Тула.

**Прохождение границы с муниципальным образованием
Воскресенское Дубенского района**

От узловой точки 29(3) (750204.79; 232588.91) линия границы идет по оси канала преимущественно в западном направлении, минуя точки 1 (750164.84; 232411.57), 2 (750062.53; 231949.82), 3 (749897.52; 231207.33), расстояния между точками 29(3) и 1 – 0,20 км, между точками 1 и 2 – 0,44 км, между точками 2 и 3 – 0,78 км, между точками 3 и 4 – 0,48 км, до поворотной точки 4, расположенной на пересечении русла реки Упа с осью канала.

От точки 4 (750038.31; 230751.07) линия границы идет преимущественно в юго-западном направлении на протяжении 9,50 км по руслу реки Упа, вниз по течению, минуя село Панковичи, деревню Якшино, деревню Тимофеевка

Дубенского района, до поворотной точки 4а, расположенной на пересечении оси грунтовой дороги с руслом реки Упа.

От точки 4а (745579.38; 224279.16) линия границы идет преимущественно в западном направлении, минуя поворотные точки 4б (745590.50; 224152.33), 4в (745441.37; 224136.49), 4г (745572.97; 223784.27), по северной границе полосы отвода железной дороги на протяжении 3,20 км до поворотной точки 4д, расположенной в 0,77 км от деревни Березово Дубенского района.

От точки 4д (745904.95; 221029.14) линия границы идет в южном направлении на протяжении 0,17 км сухоходольной прямой до поворотной точки 4е, расположенной в 0,26 км от места пересечения грунтовых дорог.

От точки 4е (745761.63; 221043.11) линия границы идет преимущественно в восточном направлении, минуя поворотные точки 4ж (745305.19; 223649.51), 4з (745143.77; 224102.67), 4и (745092.27; 224098.10), по южной стороне полосы отвода железной дороги на протяжении 3,70 км до поворотной точки 4к, расположенной в русле реки Упа, в 0,7 км от деревни Елисеевка Дубенского района.

От точки 4к (745089.15; 224408.93) линия границы идет преимущественно в южном направлении по руслу реки Упа, вниз по течению, на протяжении 4,70 км до поворотной точки 5, расположенной в месте впадения реки Дубна в реку Упа.

От точки 5 (742572.85; 224064.98) линия границы идет преимущественно в юго-западном направлении на протяжении 4,80 км по руслу реки Дубна, вверх против течения, до узловой точки 91, расположенной на середине моста через реку Дубна, по которому проходит грунтовая дорога, соединяющая рабочий поселок Дубна Дубенского района и село Протасово Дубенского района, в 0,60 км юго-восточнее оси линии электропередачи и являющейся точкой стыка границ муниципальных образований рабочий поселок Дубна Дубенского района, Протасовское Дубенского района, Воскресенское Дубенского района.

Прохождение границы с муниципальным образованием рабочий поселок Дубна Дубенского района

От узловой точки 91 (740325.58; 222166.07) линия границы идет преимущественно в юго-западном направлении на протяжении 1,30 км по руслу реки Дубна, вниз по течению, до поворотной точки 62, расположенной на середине моста через реку Дубна, по которому проходит дорога к очистным сооружениям рабочего поселка Дубна Дубенского района.

От точки 62 (739740.99; 221270.64) линия границы идет преимущественно

в юго-западном направлении на протяжении 0,38 км по руслу реки Дубна до поворотной точки 61, расположенной на пересечении грунтовой дороги с линией электропередачи.

От точки 61 (739688.90; 221048.49) линия границы идет в северо-западном направлении на протяжении 0,10 км по оси грунтовой дороги до поворотной точки 60, расположенной на пересечении грунтовой дороги с северо-восточной границей застройки рабочего поселка Дубна Дубенского района.

От точки 60 (739708.32; 220949.76) линия границы идет на северо-запад по оси грунтовой дороги на протяжении 0,17 км до поворотной точки 59.

От точки 59 (739822.38; 220864.80) линия границы идет по оси асфальтированной дороги на запад, затем на север на протяжении 0,62 км до поворотной точки 58, расположенной на пересечении оси автодороги Дубна – Протасово с осью асфальтированной дороги.

От точки 58 (740166.68; 220446.10) линия границы идет в северо-западном направлении по урезу воды пруда, с его северо-восточной стороны, на протяжении 0,30 км до поворотной точки 57, расположенной в месте впадения в пруд безымянного ручья.

От точки 57 (740312.41; 220255.28) линия границы идет в северо-западном направлении по руслу безымянного ручья, вверх против течения, на протяжении 1,05 км до поворотной точки 56, расположенной в русле безымянного ручья.

От точки 56 (741000.84; 219501.91) линия границы идет на северо-запад суходольной прямой на протяжении 0,08 км до поворотной точки 55, расположенной на повороте грунтовой дороги.

От точки 55 (741065.03; 219435.27) линия границы идет на северо-запад, меняя направление на северо-восточное, огибая по западной и северной сторонам кладбище, на протяжении 0,47 км по оси грунтовой дороги до поворотной точки 54, расположенной на северо-восточном углу кладбища.

От точки 54 (741265.41; 219534.79) линия границы идет на север по оси грунтовой дороги на протяжении 0,08 км до поворотной точки 53, расположенной на восточной границе пастбища.

От точки 53 (741329.20; 219532.52) линия границы идет на северо-восток на протяжении 0,07 км вдоль северо-западной границы пастбища до поворотной точки 52, расположенной в 0,52 км севернее кладбища.

От точки 52 (741387.33; 219570.65) линия границы идет суходольной прямой на северо-запад на протяжении 0,26 км до поворотной точки 51, расположенной на оси грунтовой дороги, в 0,38 км севернее кладбища.

От точки 51 (741619.45; 219498.74) линия границы идет по оси грунтовой дороги в юго-западном направлении на протяжении 0,20 км до поворотной точки 50, расположенной на пересечении осей грунтовых дорог.

От точки 50 (741580.01; 219325.68) линия границы идет по оси грунтовой дороги на северо-восток на протяжении 0,09 км до поворотной точки 49, расположенной на юго-восточном углу лесного квартала 70 земель лесного фонда.

От точки 49 (741666.17; 219317.51) линия границы идет в юго-западном направлении вдоль южной границы лесного квартала 70 земель лесного фонда на протяжении 0,33 км до поворотной точки 48, расположенной на оси грунтовой дороги.

От точки 48 (741560.34; 219022.91) линия границы идет на северо-запад вдоль южной границы лесного квартала 70 земель лесного фонда района на протяжении 0,12 км до поворотной точки 47.

От точки 47 (741592.64; 218899.28) линия границы идет преимущественно в западном направлении вдоль южной границы лесного квартала 70 земель лесного фонда на протяжении 0,27 км до поворотной точки 46, расположенной на пересечении грунтовых дорог.

От точки 46 (741559.08; 218805.57) линия границы идет суходольной прямой на юго-запад на протяжении 0,30 км до поворотной точки 45, расположенной в 0,03 км северо-западнее места пересечения осей грунтовых дорог.

От точки 45 (741572.07; 218455.71) линия границы идет преимущественно в юго-западном направлении на протяжении 0,37 км суходольной прямой до поворотной точки 44, расположенной на оси грунтовой дороги, на юго-восточном углу территории коллективных садов.

От точки 44 (741270.70; 218332.85) линия границы идет на протяжении 0,27 км в юго-восточном направлении по восточной границе коллективных садов до поворотной точки 43, расположенной на пересечении юго-восточного угла коллективных садов с осью грунтовой дороги.

От точки 43 (741036.04; 218386.94) линия границы идет в северо-западном направлении на протяжении 0,65 км по южной границе коллективных садов до точки 27, расположенной на пересечении грунтовой дороги с южной

границей коллективных садов.

От точки 27 (741283.88; 217876.63) линия границы идет на юго-запад на протяжении 0,05 км по прямой, пересекая автодорогу Дубна – Лобжа, до поворотной точки 26, расположенной на развилке автодороги Дубна – Лобжа.

От точки 26 (741256.66; 217837.41) линия границы идет на юго-восток на протяжении 0,13 км по западной стороне ответвления автодороги Дубна – Лобжа до поворотной точки 25, расположенной на пересечении западной стороны ответвления автодороги Дубна – Лобжа с осью грунтовой дороги.

От точки 25 (741147.91; 217927.58) линия границы идет на юго-запад на протяжении 0,35 км по оси грунтовой дороги до поворотной точки 24, расположенной на пересечении оси грунтовой дороги и северной границы лесного квартала 86 земель лесного фонда.

От точки 24 (740935.61; 217725.27) линия границы идет в общем направлении на юго-восток по северной границе лесного квартала 86 земель лесного фонда на протяжении 0,70 км до поворотной точки 23, расположенной на северо-восточном углу лесного квартала 86 земель лесного фонда.

От точки 23 (740832.39; 218221.86) линия границы идет в юго-западном направлении по восточной границе лесного квартала 86 земель лесного фонда на протяжении 1,31 км до поворотной точки 22, расположенной в русле реки Дубна.

От точки 22 (739721.83; 217644.94) линия границы идет в общем юго-восточном направлении на протяжении 0,90 км по руслу реки Дубна, вниз по течению, до поворотной точки 21, расположенной в месте впадения реки Дубна в пруд.

От точки 21 (739371.29; 218264.59) линия границы идет на юго-восток по оси грунтовой дороги на протяжении 0,32 км до поворотной точки 20, расположенной на пересечении северной стороны лесного квартала 98 земель лесного фонда с осью грунтовой дороги.

От точки 20 (739050.29; 218336.97), минуя точки 19 (739132.19; 218737.22), 18 (738854.19; 219444.68), 17 (738880.17; 219743.17), линия границы идет преимущественно в восточном направлении по северной границе лесного квартала 98 земель лесного фонда на протяжении 1,83 км до поворотной точки 16, расположенной на южной стороне лесного квартала 98 земель лесного фонда.

От точки 16 (739096.09; 219924.91) линия границы идет в северо-восточном направлении по северной границе лесного квартала 98 земель

лесного фонда на протяжении 0,30 км до поворотной точки 15.

От точки 15 (739162.73; 220151.51) линия границы идет в юго-западном направлении по восточной границе лесного квартала 98 земель лесного фонда на протяжении 0,14 км до поворотной точки 14.

От точки 14 (739046.56; 220121.20) линия границы идет в юго-восточном направлении по оси асфальтированной дороги на протяжении 0,06 км до узловой точки 93, расположенной на северной стороне полосы отвода автодороги Дубна – Фетисово, в 1,20 км северо-западнее деревни Савенки Дубенского района, в 0,80 км юго-восточнее места впадения реки Дубна в пруд в рабочем поселке Дубна Дубенского района и являющейся точкой стыка границ муниципальных образований рабочий поселок Дубна Дубенского района, Воскресенское Дубенского района, Протасовское Дубенского района.

Прохождение границы с муниципальным образованием Воскресенское Дубенского района

От узловой точки 93 (738990.17; 220151.13) линия границы идет в основном в юго-западном направлении по южной границе лесного квартала 98 земель лесного фонда на протяжении 2,38 км до поворотной точки 5а, расположенной на южной границе лесного квартала 98 земель лесного фонда, в 1,1 км от рабочего поселка Дубна Дубенского района.

От точки 5а (738868.63; 218396.41) линия границы идет по северо-западной границе лесного квартала 97 земель лесного фонда на протяжении 0,25 км до поворотной точки 6, расположенной на пересечении оси автодороги с южной границей лесного квартала 97 земель лесного фонда.

От точки 6 (738636.57; 218296.11), минуя поворотные точки 6а (738564.28; 218354.64), 7 (737677.02; 217670.12), 8 (737713.41; 217147.88), 9 (737452.93; 216850.07), расстояния между точками 6 и 6а – 0,10 км, между точками 6а и 7 – 2,98 км, между точками 7 и 8 – 1,61 км, между точками 8 и 9 – 0,60 км, между точками 9 и 10 – 0,65 км, линия границы идет на юго-восток затем преимущественно на юго-запад по границам лесных кварталов 107, 106, 105, 104, 103 земель лесного фонда до поворотной точки 10, расположенной в 0,17 км на север от деревни Гурьевка Дубенского района.

От точки 10 (737766.34; 216372.49), минуя точку 11 (737802.99; 216075.21), линия границы идет преимущественно в северо-западном направлении на протяжении 1,8 км по юго-западной границе лесного квартала 103 земель лесного фонда, затем по юго-западной границе лесного квартала 102 земель лесного фонда до поворотной точки 12, расположенной на пересечении просеки между лесными кварталами 94 и 102 земель лесного фонда с руслом реки Веенка.

От точки 12 (738937.82; 215333.43) линия границы идет в западном направлении на протяжении 0,60 км по руслу реки Веенка, вверх против течения, вдоль южной границы лесного квартала 93 земель лесного фонда до поворотной точки 13, расположенной в месте впадения безымянного ручья в реку Веенка.

От точки 13 (738941.99; 214796.19) линия границы идет в северо-западном направлении на протяжении 0,30 км по руслу реки Веенка, вверх против течения, затем 0,54 км по южной границе лесного квартала 93 земель лесного фонда до поворотной точки 14, расположенной на пересечении русла реки Веенка с осью грунтовой дороги.

От точки 14 (739530.12; 213854.37) линия границы идет в северо-западном направлении сначала по руслу реки Веенка, вверх против течения, на протяжении 0,21 км, затем через лесной массив, далее 0,25 км по южной границе лесного квартала 90 земель лесного фонда до поворотной точки 15, расположенной в 0,08 км южнее места впадения безымянного ручья в реку Веенка.

От точки 15 (739578.45; 213278.94) линия границы идет на юго-запад по суходольной прямой на протяжении 1,10 км до поворотной точки 16, расположенной на пересечении грунтовой дороги с насыпью узкоколейной железной дороги.

От точки 16 (738727.21; 212544.26) линия границы идет по оси грунтовой дороги в юго-западном направлении, сначала вдоль западной стороны лесополосы, затем вдоль восточной стороны лесополосы, на протяжении 1,25 км до поворотной точки 17, расположенной на пересечении оси автодороги Дубна – Фетисово с осью грунтовой дороги.

От точки 17 (737778.38; 211846.26) линия границы идет по оси автодороги Дубна – Фетисово в северо-западном направлении на протяжении 0,52 км до поворотной точки 18, расположенной на пересечении оси грунтовой дороги с осью автодороги Дубна – Фетисово.

От точки 18 (737884.44; 211363.50) линия границы идет по оси грунтовой дороги в юго-западном направлении на протяжении 0,06 км до поворотной точки 19, расположенной на пересечении русла безымянного ручья с осью грунтовой дороги.

От точки 19 (737873.92; 211281.79) линия границы идет в общем направлении на юг на протяжении 1,34 км по руслу безымянного ручья, вниз по течению, минуя с востока урочище Королевка, до поворотной точки 20, расположенной в месте впадения безымянного ручья в пруд.

От точки 20 (736947.54; 211518.79) линия границы идет на юго-восток по середине пруда на протяжении 0,08 км до поворотной точки 21, расположенной на технологической оси плотины пруда.

От точки 21 (736791.17; 211572.08) линия границы идет в северо-западном направлении по южной границе лесного квартала 1 земель лесного фонда на протяжении 2,05 км до поворотной точки 22, расположенной на южном углу лесного квартала 1 земель лесного фонда.

От точки 22 (735305.73; 210257.20) линия границы идет в северо-западном направлении по южной границе лесного квартала 1 земель лесного фонда на протяжении 0,27 км до поворотной точки 23, расположенной на пересечении со створом просеки между лесными кварталами 1 и 5 земель лесного фонда.

От точки 23 (735463.86; 210026.99) линия границы идет в юго-западном направлении по восточной границе лесного квартала 5 земель лесного фонда на протяжении 0,40 км до поворотной точки 24.

От точки 24 (735146.39; 209819.72) линия границы идет преимущественно в южном направлении на протяжении 0,84 км по восточной границе лесного квартала 5 земель лесного фонда до поворотной точки 25, расположенной в 0,03 км от места пересечения восточной границы лесного квартала 5 земель лесного фонда с просекой между лесными кварталами 5 и 9 земель лесного фонда.

От точки 25 (734445.51; 209735.63), минуя точки 26 (733493.14; 208796.03), 27 (734445.51; 209735.63), расстояния между точками 25 и 26 – 1,77 км, между точками 26 и 27 – 1,10 км, линия границы идет на юго-запад по восточной границе лесного квартала 9 земель лесного фонда, затем преимущественно на запад, с незначительным отклонением на север, по южной границе лесных кварталов 9, 8, 7 на протяжении 0,06 км от точки 27 до поворотной точки 28.

От точки 28 (733418.11; 208193.67) линия границы идет по прямой на юго-запад на протяжении 0,15 км по восточной границе лесного квартала 6 земель лесного фонда до узловой точки 28а, расположенной в 1,38 км юго-западнее пересечения оси грунтовой дороги и просеки между лесными кварталами 6 и 7 земель лесного фонда, в 1,57 км северо-западнее деревни Брусовое Дубенского района, в 3,67 км северо-восточнее деревни Высокое Одоевского района и являющейся точкой стыка границ муниципальных образований Северо-Одоевское Одоевского района, Воскресенское Дубенского района и Протасовское Дубенского района.

Прохождение границы с муниципальным образованием Северо-Одоевское Одоевского района

От узловой точки 28а (733277.24; 208140.69) линия границы идет в северо-западном направлении на протяжении 0,90 км по восточной стороне лесного квартала 1 земель лесного фонда до поворотной точки 18.

От точки 18 (733352.79; 208091.14) линия границы идет в северо-западном направлении на протяжении 0,26 км по восточной стороне лесного квартала 1 земель лесного фонда до поворотной точки 17, расположенной на оси грунтовой дороги.

От точки 17 (733607.92; 208051.03) линия границы идет в северо-восточном направлении на протяжении 0,06 км до поворотной точки 16, расположенной на восточном углу лесного квартала 116 земель лесного фонда.

От точки 16 (733668.58; 208065.15) линия границы идет в северо-западном направлении по западной границе лесного квартала 6 земель лесного фонда на протяжении 1,30 км до поворотной точки 15.

От точки 15 (734750.15; 207341.94) линия границы идет в северо-западном направлении по восточной границе лесного квартала 114 земель лесного фонда на протяжении 0,43 км до поворотной точки 14.

От точки 14 (735061.96; 207044.65) линия границы идет в западном направлении на протяжении 0,10 км до поворотной точки 13.

От точки 13 до поворотной точки 10 линия границы проходит по восточной стороне лесного квартала 113 земель лесного фонда.

От точки 13 (735069.09; 206947.43) линия границы идет в северо-западном направлении на протяжении 0,28 км до поворотной точки 12, расположенной на западном углу лесного массива в Дубенском районе, на восточной стороне лесного квартала 113 земель лесного фонда.

От точки 12 (735171.67; 206688.41) линия границы идет в северо-восточном направлении на протяжении 0,11 км до поворотной точки 11, расположенной на северо-восточном углу лесного массива в Дубенском районе, на восточной стороне лесного квартала 113 земель лесного фонда.

От точки 11 (735242.67; 206779.77) линия границы идет в северо-восточном направлении на протяжении 0,62 км до поворотной точки 10.

От точки 10 до поворотной точки 2 линия границы проходит по восточной, северной и западной границам лесного квартала 112 земель лесного фонда.

От точки 10 (735854.02; 206903.06) линия границы идет в северо-западном направлении на протяжении 0,49 км до поворотной точки 9.

От точки 9 (736301.16; 206729.06) линия границы идет в северо-западном направлении на протяжении 0,32 км до поворотной точки 8, расположенной на северном углу лесного квартала 112 земель лесного фонда.

От точки 8 (736517.00; 206494.88) линия границы идет в юго-западном направлении на протяжении 0,19 км до поворотной точки 7.

От точки 7 (736482.51; 206300.19) линия границы идет в юго-западном направлении на протяжении 0,11 км до поворотной точки 6.

От точки 6 (736430.50; 206208.09) линия границы идет в юго-западном направлении на протяжении 0,20 км до поворотной точки 5.

От точки 5 (736256.35; 206106.62) линия границы идет в юго-западном направлении на протяжении 0,22 км до поворотной точки 4, расположенной на восточной стороне лесного квартала 106 земель лесного фонда, на западном углу лесного квартала 112 земель лесного фонда, в 0,10 км южнее высоковольтной линии электропередачи.

От точки 4 (736113.05; 205969.32) линия границы идет в юго-восточном направлении на протяжении 0,29 км до поворотной точки 3.

От точки 3 (735853.63; 206100.37) линия границы идет в юго-западном направлении на протяжении 0,30 км до поворотной точки 2, расположенной на юго-западном углу лесного квартала 112 земель лесного фонда и на юго-восточном углу лесного квартала 106 земель лесного фонда.

От точки 2 (735562.40; 206047.89) линия границы идет в северо-западном направлении по северной стороне лесных кварталов 107 и 112 земель лесного фонда на протяжении 0,41 км до поворотной точки 1.

От точки 1 (735638.82; 205643.61) линия границы идет в юго-западном направлении на протяжении 0,34 км по северной стороне лесного квартала 107 земель лесного фонда до узловой точки 28, расположенной в русле ручья Трешна, на северной стороне лесного квартала 107 земель лесного фонда, в 5,70 км юго-западнее деревни Ясеновая Дубенского района, в 5,20 км юго-восточнее деревни Судово Суворовского района и являющейся точкой стыка границ муниципальных образований Протасовское Дубенского района, Северо-Одоевское Одоевского района и Юго-Восточное Суворовского района.

Прохождение границы с муниципальным образованием Юго-Восточное Суворовского района

От узловой точки 28 (735580.57; 205309.37) линия границы идет в северо-западном направлении на протяжении 0,90 км до поворотной точки 145, расположенной на оси грунтовой дороги, на северном краю лесополосы.

От точки 145 (736267.03; 204756.42) линия границы идет в северо-западном направлении на протяжении 0,42 км до поворотной точки 144, расположенной в 0,26 км севернее линии электропередачи в Суворовском районе.

От точки 144 (736598.35; 204464.72) линия границы идет в северо-восточном направлении на протяжении 0,58 км до поворотной точки 143, расположенной на оси грунтовой дороги.

От точки 143 (736809.65; 204841.97) линия границы идет в северо-восточном направлении на протяжении 0,18 км до поворотной точки 142.

От точки 142 (736952.53; 205143.70) линия границы идет в северо-восточном направлении на протяжении 0,27 км до поворотной точки 141, расположенной в 0,55 км западнее ручья Трешна в Дубенском районе.

От точки 141 (737023.12; 205390.90) линия границы идет по прямой в северо-западном направлении на протяжении 0,42 км до поворотной точки 140, расположенной на оси грунтовой дороги.

От точки 140 (737228.58; 205112.41) линия границы идет по прямой в северо-западном направлении на протяжении 0,53 км до поворотной точки 139.

От точки 139 (737489.97; 204690.15) линия границы идет по прямой в северо-западном направлении на протяжении 0,23 км до поворотной точки 138.

От точки 138 (737603.53; 204569.31) линия границы идет по прямой в северо-западном направлении на протяжении 0,49 км до поворотной точки 137, расположенной в русле безымянного ручья.

От точки 137 (737910.73; 204139.82) линия границы идет по прямой в северо-западном направлении на протяжении 0,36 км до поворотной точки 136, расположенной на оси грунтовой дороги в Дубенском районе.

От точки 136 (738126.28; 203852.38) линия границы идет по прямой в северо-западном направлении на протяжении 0,07 км до поворотной точки 135.

От точки 135 (738156.36; 203805.97) линия границы идет по прямой в

северо-западном направлении на протяжении 0,63 км до поворотной точки 134, расположенной в русле реки Черепеть, в 2,16 км севернее линии электропередачи в Суворовском районе.

От точки 134 (738576.70; 203342.00) линия границы идет по руслу реки Черепеть, вниз по течению, в общем направлении на запад на протяжении 4,80 км до поворотной точки 133, расположенной в русле реки Черепеть, в 0,30 км севернее деревни Судово Суворовского района, в 1,05 км юго-западнее кладбища в Дубенском районе.

От точки 133 (738454.62; 200333.63) линия границы идет по тальвегу безымянной балки в северном направлении на протяжении 0,26 км до поворотной точки 132.

От точки 132 (738710.56; 200348.71) линия границы идет по тальвегу безымянной балки в северо-восточном направлении на протяжении 0,16 км до поворотной точки 131.

От точки 131 (738884.99; 200414.33) линия границы идет по тальвегу безымянной балки в северо-восточном направлении на протяжении 0,09 км до поворотной точки 130, расположенной в 0,85 км западнее кладбища в Дубенском районе.

От точки 130 (738936.82; 200471.87) линия границы идет по суходольной прямой в северо-западном направлении на протяжении 0,37 км до поворотной точки 129.

От точки 129 (739231.45; 200259.08) линия границы идет по прямой в северо-восточном направлении на протяжении 0,17 км до поворотной точки 128, расположенной на оси грунтовой дороги.

От точки 128 (739377.18; 200349.09) линия границы идет по оси грунтовой дороги в северо-западном направлении на протяжении 0,31 км до поворотной точки 127, расположенной в месте стыка оси грунтовой дороги и западного края лесополосы в Суворовском районе.

От точки 127 (739607.65; 200141.59) линия границы идет в северо-восточном направлении вдоль южной стороны лесополосы на протяжении 0,42 км до поворотной точки 126.

От точки 126 (739746.25; 200533.96) линия границы идет по прямой в северо-восточном направлении на протяжении 0,30 км до поворотной точки 125.

От точки 125 (739868.36; 200800.76) линия границы идет по прямой в

северо-восточном направлении на протяжении 0,17 км до поворотной точки 124.

От точки 124 (740003.70; 200915.83) линия границы идет по прямой в северо-восточном направлении на протяжении 0,23 км до поворотной точки 123.

От точки 123 (740106.86; 201115.11) линия границы идет по прямой в северо-восточном направлении на протяжении 0,20 км до поворотной точки 122, расположенной в русле безымянного ручья.

От точки 122 (740142.01; 201317.96) линия границы идет по прямой в северо-восточном направлении на протяжении 0,24 км до поворотной точки 121.

От точки 121 (740301.62; 201505.21) линия границы идет по прямой в северо-восточном направлении на протяжении 0,20 км до поворотной точки 120.

От точки 120 (740358.49; 201685.24) линия границы идет по прямой в северо-восточном направлении на протяжении 0,19 км до поворотной точки 119, расположенной на южном углу лесного квартала 65 земель лесного фонда.

От точки 119 до поворотной точки 114 линия границы идет по восточной стороне лесного квартала 65 земель лесного фонда.

От точки 119 (740537.40; 201751.84) линия границы идет в северо-восточном направлении на протяжении 0,14 км до поворотной точки 118.

От точки 118 (740600.95; 201882.81) линия границы идет в северо-восточном направлении на протяжении 0,09 км до поворотной точки 117.

От точки 117 (740662.70; 201945.50) линия границы идет в северо-восточном направлении на протяжении 0,18 км до поворотной точки 116.

От точки 116 (740827.47; 202005.15) линия границы идет в северном направлении на протяжении 0,20 км до поворотной точки 115.

От точки 115 (741028.24; 202013.66) линия границы идет в северо-восточном направлении на протяжении 0,41 км до поворотной точки 114, расположенной на восточной стороне лесного квартала 65 земель лесного фонда.

От точки 114 (741429.18; 202088.19) линия границы идет в северо-восточном направлении на протяжении 0,58 км до поворотной точки 113.

От точки 113 (741953.94; 202283.91) линия границы идет по восточной границе лесного квартала 56 земель лесного фонда в северо-западном направлении на протяжении 0,06 км до поворотной точки 112, расположенной в восточном углу лесного квартала 56 земель лесного фонда.

От точки 112 (742021.89; 202283.90) линия границы идет в северо-восточном направлении на протяжении 0,20 км до поворотной точки 111, расположенной на просеке между лесными кварталами 56 и 57 земель лесного фонда.

От точки 111 до поворотной точки 107 линия границы идет по южной границе лесного квартала 57 земель лесного фонда.

От точки 111 (742031.64; 202495.49) линия границы идет в северо-восточном направлении на протяжении 0,39 км до поворотной точки 110.

От точки 110 (742164.54; 202866.39) линия границы идет в северо-восточном направлении на протяжении 0,27 км до поворотной точки 109.

От точки 109 (742316.61; 203105.83) линия границы идет в северо-восточном направлении на протяжении 0,15 км до поворотной точки 108.

От точки 108 (742331.64; 203255.35) линия границы идет в северо-восточном направлении на протяжении 0,52 км до поворотной точки 107, расположенной на просеке между лесными кварталами 58 и 66 земель лесного фонда.

От точки 107 до поворотной точки 101 линия границы идет по западной стороне лесного квартала 66 земель лесного фонда.

От точки 107 (742594.02; 203703.38) линия границы идет в юго-восточном направлении на протяжении 0,27 км до поворотной точки 106, расположенной на дороге лесного квартала 66 земель лесного фонда.

От точки 106 (742344.56; 203796.73) линия границы идет в юго-восточном направлении на протяжении 0,17 км до поворотной точки 105.

От точки 105 (742273.36; 203953.89) линия границы идет в юго-восточном направлении на протяжении 0,52 км до поворотной точки 104.

От точки 104 (741846.19; 204240.27) линия границы идет в юго-восточном направлении на протяжении 0,18 км до поворотной точки 103.

От точки 103 (741754.31; 204398.63) линия границы идет в юго-

восточном направлении на протяжении 0,35 км до поворотной точки 102.

От точки 102 (741476.69; 204602.93) линия границы идет в южном направлении на протяжении 0,08 км до поворотной точки 101, расположенной на западной стороне лесного квартала 66 земель лесного фонда, в 0,65 км северо-западнее пересечения безымянного ручья с грунтовой дорогой в Дубенском районе.

От точки 101 (741397.15; 204599.02) линия границы идет в северо-восточном направлении на протяжении 0,35 км до поворотной точки 100, расположенной на южной стороне лесного квартала 66 земель лесного фонда, в 0,71 км северо-восточнее пересечения безымянного ручья с грунтовой дорогой в Дубенском районе.

От точки 100 до поворотной точки 94 линия границы идет по восточной границе лесного квартала 66 земель лесного фонда.

От точки 100 (741459.44; 204943.57) линия границы идет в северном направлении на протяжении 0,51 км до поворотной точки 99, расположенной на восточной стороне лесного квартала 66 земель лесного фонда, в 0,27 км западнее безымянного ручья в Дубенском районе.

От точки 99 (741966.54; 204980.75) линия границы идет в северо-западном направлении на протяжении 0,13 км до поворотной точки 98.

От точки 98 (742030.63; 204863.40) линия границы идет в западном направлении на протяжении 0,07 км до поворотной точки 97, расположенной на восточной стороне лесного квартала 66 земель лесного фонда.

От точки 97 (742033.75; 204791.10) линия границы идет в северо-западном направлении на протяжении 0,18 км до поворотной точки 96.

От точки 96 (742182.33; 204708.50) линия границы идет в северо-восточном направлении на протяжении 0,07 км до поворотной точки 95, расположенной на восточной стороне лесного квартала 66 земель лесного фонда.

От точки 95 (742246.12; 204720.72) линия границы идет в северо-восточном направлении на протяжении 0,34 км до поворотной точки 94, расположенной на восточной стороне лесного квартала 66 земель лесного фонда.

От точки 94 (742370.78; 205029.03) линия границы идет в северо-восточном направлении на протяжении 0,32 км по восточной границе лесных кварталов 59 и 66 земель лесного фонда до поворотной точки 93.

От поворотной точки 93 до поворотной точки 90 линия границы идет по восточной границе лесного квартала 59 земель лесного фонда.

От точки 93 (742670.38; 205115.61) линия границы идет в северо-восточном направлении на протяжении 0,07 км до поворотной точки 92.

От точки 92 (742717.82; 205171.53) линия границы идет в северо-восточном направлении на протяжении 0,14 км до поворотной точки 91.

От точки 91 (742846.85; 205233.08) линия границы идет в северо-западном направлении на протяжении 0,34 км до поворотной точки 90, расположенной на восточном углу лесного квартала 59 земель лесного фонда, в 0,86 км северо-западнее безымянного ручья в Дубенском районе.

От точки 90 (743167.84; 205148.72) линия границы идет на протяжении 0,24 км в восточном направлении до поворотной точки 89, расположенной на просеке между лесными кварталами 59 и 60 земель лесного фонда, в 0,60 км северо-западнее безымянного ручья в Дубенском районе.

От точки 89 (743175.22; 205387.64) линия границы идет в северо-восточном направлении на протяжении 0,24 км до поворотной точки 88, расположенной в 0,27 км юго-восточнее пересечения просек между лесными кварталами 51, 52, 60, 59 земель лесного фонда.

От точки 88 (743383.54; 205506.31) линия границы идет по прямой в восточном направлении на протяжении 0,03 км до поворотной точки 87, расположенной в 0,29 км юго-восточнее пересечения просек между лесными кварталами 51, 52, 60, 59 земель лесного фонда.

От точки 87 (743390.40; 205536.90) линия границы идет в юго-восточном направлении на протяжении 0,11 км до поворотной точки 86.

От точки 86 (743307.07; 205611.26) линия границы идет в юго-восточном направлении на протяжении 0,49 км до поворотной точки 85, расположенной в русле безымянного ручья.

От точки 85 (743035.01; 205999.05) линия границы идет в юго-западном направлении на протяжении 0,32 км по руслу безымянного ручья, вниз по течению, до поворотной точки 84, расположенной в месте слияния двух безымянных ручьев.

От точки 84 (742764.94; 205890.79) линия границы идет в юго-восточном направлении на протяжении 0,15 км по руслу безымянного ручья, вверх против течения, до поворотной точки 83.

От точки 83 (742677.35; 205989.67) линия границы идет преимущественно в восточном направлении на протяжении 1,60 км по руслу безымянного ручья, вверх против течения, до поворотной точки 82, расположенной в русле безымянного ручья, на южной стороне лесного квартала 62 земель лесного фонда, в 0,86 км севернее кладбища в деревне Ясеновая Дубенского района.

От точки 82 до поворотной точки 77 линия границы идет по южной границе лесного квартала 62 земель лесного фонда.

От точки 82 (742520.50; 207396.35) линия границы идет в северо-восточном направлении на протяжении 0,13 км до поворотной точки 81.

От точки 81 (742552.37; 207515.82) линия границы идет в северо-восточном направлении на протяжении 0,56 км до поворотной точки 80, расположенной на южной стороне лесного квартала 62 земель лесного фонда, в 1,20 км севернее плотины пруда в деревне Ясеновая Дубенского района.

От точки 80 (742773.61; 208023.36) линия границы идет в юго-восточном направлении на протяжении 0,28 км до поворотной точки 79, расположенной на южной стороне лесного квартала 62 земель лесного фонда, в 1,00 км северо-восточнее плотины пруда в деревне Ясеновая Дубенского района.

От точки 79 (742548.76; 208183.62) линия границы идет в северо-восточном направлении на протяжении 0,23 км до поворотной точки 78.

От точки 78 (742595.57; 208388.40) линия границы идет в северо-восточном направлении на протяжении 0,23 км до поворотной точки 77.

От точки 77 (742765.43; 208548.84) линия границы идет в северо-восточном направлении на протяжении 0,03 км до поворотной точки 76, расположенной на середине насыпи железнодорожного полотна, на просеке между лесными кварталами 63 и 64 земель лесного фонда.

От точки 76 (742769.37; 208560.49) линия границы идет в северо-восточном направлении на протяжении 0,02 км до поворотной точки 75.

От точки 75 до поворотной точки 63 линия границы идет по южной и восточной границам лесного квартала 64 земель лесного фонда.

От точки 75 (742773.73; 208577.01) линия границы идет в северо-восточном направлении на протяжении 0,14 км до поворотной точки 74.

От точки 74 (742876.37; 208663.03) линия границы идет в северо-

восточном направлении на протяжении 0,27 км до поворотной точки 73.

От точки 73 (743023.97; 208888.84) линия границы идет в северо-восточном направлении на протяжении 0,28 км до поворотной точки 72, расположенной на южной стороне лесного квартала 64 земель лесного фонда.

От точки 72 (743203.84; 209102.91) линия границы идет в юго-восточном направлении на протяжении 0,10 км до поворотной точки 71, расположенной на южной стороне лесного квартала 64 земель лесного фонда.

От точки 71 (743165.97; 209153.62) линия границы идет в северо-восточном направлении на протяжении 0,10 км до поворотной точки 70.

От точки 70 (743225.09; 209264.16) линия границы идет в северном направлении на протяжении 0,06 км до поворотной точки 69.

От точки 69 (743269.33; 209272.02) линия границы идет в восточном направлении на протяжении 0,04 км до поворотной точки 68, расположенной на восточной стороне лесного квартала 64 земель лесного фонда.

От точки 68 (743269.56; 209322.67) линия границы идет в северном направлении на протяжении 0,25 км до поворотной точки 67, расположенной на восточной стороне лесного квартала 64 земель лесного фонда.

От точки 67 (743523.81; 209332.25) линия границы идет в северо-западном направлении на протяжении 0,07 км до поворотной точки 66.

От точки 66 (743557.85; 209246.46) линия границы идет в северо-западном направлении на протяжении 0,23 км до поворотной точки 65.

От точки 65 (743684.77; 209082.38) линия границы идет в северо-западном направлении на протяжении 0,12 км до поворотной точки 64, расположенной на восточной стороне лесного квартала 64 земель лесного фонда.

От точки 64 (743795.70; 209037.46) линия границы идет в северо-восточном направлении на протяжении 0,09 км до поворотной точки 63.

От точки 63 (743863.91; 209096.73) линия границы идет в северном направлении на протяжении 0,09 км до поворотной точки 62, расположенной на восточной стороне лесного квартала 48 земель лесного фонда.

От точки 62 до точки 51 линия границы идет по восточной границе лесного квартала 48 земель лесного фонда.

От точки 62 (743956.01; 209092.08) линия границы идет в северо-западном направлении на протяжении 0,08 км до поворотной точки 61.

От точки 61 (743976.43; 209016.80) линия границы идет в северо-западном направлении на протяжении 0,14 км до поворотной точки 60, расположенной на восточной стороне лесного квартала 48 земель лесного фонда.

От точки 60 (744102.54; 208945.55) линия границы идет в северо-восточном направлении на протяжении 0,30 км до поворотной точки 59.

От точки 59 (744342.64; 209103.89) линия границы идет в восточном направлении на протяжении 0,04 км до поворотной точки 58.

От точки 58 (744345.92; 209131.32) линия границы идет в северо-восточном направлении на протяжении 0,14 км до поворотной точки 57, расположенной на восточном углу лесного квартала 48 земель лесного фонда.

От точки 57 (744446.96; 209218.02) линия границы идет в северо-западном направлении на протяжении 0,08 км до поворотной точки 56.

От точки 56 (744520.09; 209169.97) линия границы идет в северо-западном направлении на протяжении 0,05 км до поворотной точки 55, расположенной на восточной стороне лесного квартала 48 земель лесного фонда.

От точки 55 (744534.01; 209104.91) линия границы идет в северо-западном направлении на протяжении 0,14 км до поворотной точки 54.

От точки 54 (744667.83; 209091.68) линия границы идет в северном направлении на протяжении 0,18 км до поворотной точки 53.

От точки 53 (744831.16; 209113.02) линия границы идет в северо-западном направлении на протяжении 0,05 км до поворотной точки 52, расположенной на восточной стороне лесного квартала 48 земель лесного фонда.

От точки 52 (744873.13; 209077.28) линия границы идет в северо-восточном направлении на протяжении 0,05 км до поворотной точки 51, расположенной на оси грунтовой дороги.

От точки 51 (744901.18; 209118.51) линия границы идет по оси грунтовой дороги в северо-западном направлении на протяжении 0,03 км до поворотной точки 50.

От точки 50 (744953.85; 209068.19) линия границы идет по прямой в лесном квартале 48 земель лесного фонда в северо-западном направлении на протяжении 0,70 км до поворотной точки 49, расположенной на южной стороне полосы отвода железной дороги Тула – Сухиничи Тульского отделения Московской железной дороги.

От точки 49 (745403.43; 208555.49) линия границы идет по прямой в северо-западном направлении на протяжении 0,12 км до поворотной точки 48, расположенной на оси железной дороги Тула – Сухиничи Тульского отделения Московской железной дороги.

От точки 48 (745494.20; 208511.47) линия границы идет по прямой в северо-западном направлении на протяжении 0,19 км до поворотной точки 47, расположенной на просеке между лесными кварталами 42 и 48 земель лесного фонда.

От точки 47 (745676.74; 208465.67) линия границы идет по прямой в северо-западном направлении на протяжении 0,22 км в лесном квартале 42 земель лесного фонда до поворотной точки 46.

От точки 46 (745886.53; 208356.34) линия границы идет по прямой на север на протяжении 0,23 км в лесном квартале 42 земель лесного фонда до поворотной точки 45.

От точки 45 (746108.12; 208361.51) линия границы идет по прямой на север на протяжении 0,10 км в лесном квартале 42 земель лесного фонда до поворотной точки 44, расположенной в русле реки Волхона.

От точки 44 (746218.17; 208398.26) линия границы идет по руслу реки Волхона на протяжении 2,20 км, вниз по течению, в северо-восточном направлении, пересекая лесные кварталы 42, 32, 33 земель лесного фонда, до поворотной точки 43, расположенной в месте впадения безымянного ручья в реку Волхона.

От точки 43 (747665.74; 209817.56) линия границы идет в юго-восточном направлении на протяжении 1,00 км по руслу безымянного ручья, вверх против течения, до поворотной точки 42, расположенной в русле безымянного ручья.

От точки 42 (746718.99; 210086.03) линия границы идет в юго-восточном направлении на протяжении 0,11 км до поворотной точки 41.

От точки 41 (746647.18; 210135.71) линия границы идет в юго-восточном направлении на протяжении 0,22 км до поворотной точки 40, расположенной на оси железной дороги Тула – Сухиничи Тульского отделения Московской железной дороги.

От точки 40 (746347.77; 210191.13) линия границы идет в южном направлении на протяжении 0,02 км до поворотной точки 39, расположенной на южной стороне полосы отвода железной дороги Тула – Сухиничи Тульского отделения Московской железной дороги.

От точки 39 (746312.09; 210173.78) линия границы идет в северо-восточном направлении на протяжении 0,65 км по южной стороне полосы отвода железной дороги Тула – Сухиничи Тульского отделения Московской железной дороги до поворотной точки 38, расположенной на южной стороне полосы отвода железной дороги Тула – Сухиничи Тульского отделения Московской железной дороги.

От точки 38 до поворотной точки 33 линия границы идет по южной границе лесного квартала 34 земель лесного фонда.

От точки 38 (746733.59; 210719.27) линия границы идет в юго-восточном направлении на протяжении 0,15 км до поворотной точки 37.

От точки 37 (746659.16; 210854.60) линия границы идет в юго-восточном направлении на протяжении 0,12 км до поворотной точки 36, расположенной в 0,28 км юго-восточнее оси железной дороги Тула – Сухиничи Тульского отделения Московской железной дороги.

От точки 36 (746569.82; 210926.07) линия границы идет в северо-восточном направлении на протяжении 0,13 км до поворотной точки 35.

От точки 35 (746621.54; 211048.73) линия границы идет в северо-восточном направлении на протяжении 0,12 км до поворотной точки 34.

От точки 34 (746706.41; 211156.14) линия границы идет в северо-восточном направлении на протяжении 0,10 км до поворотной точки 33.

От точки 33 (746739.45; 211253.27) линия границы идет по прямой в северо-восточном направлении на протяжении 0,17 км до поворотной точки 32.

От точки 32 до поворотной точки 24 линия границы идет по южной границе лесного квартала 35 земель лесного фонда.

От точки 32 (746859.71; 211426.91) линия границы идет в северо-восточном направлении на протяжении 0,23 км до поворотной точки 31.

От точки 31 (746939.52; 211597.48) линия границы идет в восточном направлении на протяжении 0,20 км до поворотной точки 30.

От точки 30 (746923.86; 211809.01) линия границы идет в северо-восточном направлении на протяжении 0,11 км до поворотной точки 29.

От точки 29 (746957.43; 211906.56) линия границы идет в юго-восточном направлении на протяжении 0,13 км до поворотной точки 28.

От точки 28 (746896.33; 212031.53) линия границы идет в северо-восточном направлении на протяжении 0,16 км до поворотной точки 27.

От точки 27 (746944.98; 212187.48) линия границы идет в юго-восточном направлении на протяжении 0,11 км до поворотной точки 26.

От точки 26 (746886.81; 212271.29) линия границы идет в восточном направлении на протяжении 0,13 км до поворотной точки 25.

От точки 25 (746880.40; 212433.32) линия границы идет в северо-восточном направлении на протяжении 0,17 км до поворотной точки 24.

От точки 24 (746898.93; 212534.27) линия границы идет в юго-восточном направлении на протяжении 0,08 км до поворотной точки 23, расположенной на оси железной дороги Тула – Сухиничи Тульского отделения Московской железной дороги.

От точки 23 (746876.24; 212632.34) линия границы идет в юго-восточном направлении на протяжении 0,11 км до поворотной точки 22, расположенной на восточной стороне полосы отвода железной дороги Тула – Сухиничи Тульского отделения Московской железной дороги.

От точки 22 (746795.92; 212740.70) линия границы идет в юго-восточном направлении на протяжении 0,14 км до поворотной точки 21.

От точки 21 (746725.09; 212929.84) линия границы идет в юго-восточном направлении на протяжении 0,11 км до поворотной точки 20.

От точки 20 (746730.99; 213011.47) линия границы идет в северо-восточном направлении на протяжении 0,10 км до поворотной точки 19, расположенной на южной стороне лесного квартала 35 земель лесного фонда, в 0,14 км северо-восточнее сельского поселка станция Крушма Дубенского района.

От точки 19 (746766.78; 213054.35) линия границы идет в северо-западном направлении на протяжении 0,25 км через лесной квартал 35 земель лесного фонда до поворотной точки 18.

От точки 18 (746908.52; 212894.52) линия границы идет в северо-

западном направлении на протяжении 1,56 км, пересекая лесной квартал 35 земель лесного фонда, до поворотной точки 17, расположенной на оси грунтовой дороги.

От точки 17 до поворотной точки 14 линия границы идет по восточной границе лесного квартала 25 земель лесного фонда.

От точки 17 (747679.68; 211684.57) линия границы идет в северо-западном направлении на протяжении 0,66 км до поворотной точки 16, расположенной в 0,07 км западнее русла безымянного ручья в Дубенском районе.

От точки 16 (748113.31; 211012.32) линия границы идет в северо-западном направлении на протяжении 0,43 км до поворотной точки 15, расположенной в русле реки Волхона.

От точки 15 (748535.60; 210918.48) линия границы идет в северо-западном направлении на протяжении 0,19 км до поворотной точки 14, расположенной на пересечении просеки между лесными кварталами 18 и 25 земель лесного фонда с осью грунтовой дороги.

От точки 14 (748716.43; 210861.29) линия границы идет в северо-западном направлении на протяжении 0,87 км по землям лесного квартала 18 земель лесного фонда до поворотной точки 13.

От точки 13 (749581.05; 210659.92) линия границы идет в северо-западном направлении на протяжении 0,82 км до поворотной точки 12.

От точки 12 (750185.64; 210076.83) линия границы идет в северо-западном направлении на протяжении 0,56 км до поворотной точки 11, расположенной на просеке между лесными кварталами 11 и 14 земель лесного фонда.

От точки 11 (750657.78; 209974.20) линия границы идет в северо-восточном направлении на протяжении 0,04 км до поворотной точки 10, расположенной в русле безымянного ручья.

От точки 10 (750742.33; 209962.96) линия границы идет в северо-восточном направлении на протяжении 0,09 км, пересекая лесной квартал 11 земель лесного фонда, до поворотной точки 9.

От точки 9 (750785.13; 210002.75) линия границы идет в северо-восточном направлении на протяжении 1,34 км до поворотной точки 8.

От точки 8 до узловой точки 6 линия границы идет по восточной границе лесного квартала 7 земель лесного фонда.

От точки 8 (751797.81; 210932.65) линия границы идет в северо-восточном направлении на протяжении 0,17 км до поворотной точки 7.

От точки 7 (751957.14; 210974.68) линия границы идет в северном направлении на протяжении 0,38 км до поворотной точки 6, расположенной в 0,99 км северо-восточнее пересечения просек между лесными кварталами 6, 7, 11 земель лесного фонда.

От точки 6 (752328.59; 211000.10) линия границы идет в северо-восточном направлении на протяжении 0,24 км до поворотной точки 5, расположенной в 1,22 км северо-восточнее пересечения просек между лесными кварталами 6, 7, 11 земель лесного фонда, в 1,32 км юго-западнее плотины пруда в деревне Столбово Дубенского района.

От точки 5 (752524.10; 211148.68) линия границы идет в северо-западном направлении на протяжении 0,80 км до поворотной точки 4, расположенной в 1,50 км северо-восточнее пересечения просек между лесными кварталами 6, 7, 11 земель лесного фонда.

От точки 4 (753148.73; 210644.28) линия границы идет в северо-восточном направлении на протяжении 0,06 км до поворотной точки 3.

От точки 3 (753196.63; 210680.45) линия границы идет в северном направлении на протяжении 0,28 км до поворотной точки 2.

От точки 2 (753474.24; 210692.18) линия границы идет в северо-западном направлении на протяжении 0,22 км до поворотной точки 1.

От точки 1 (753711.84; 210553.89) линия границы идет в северо-западном направлении на протяжении 0,16 км до узловой точки 6, расположенной в 1,65 км северо-западнее деревни Столбово Дубенского района, в 2,10 км северо-восточнее пересечения просек между лесными кварталами 6, 7, 11 земель лесного фонда и являющейся точкой стыка границ муниципальных образований Юго-Восточное Суворовского района, Протасовское Дубенского района и Калужской области.

Прохождение границы с Калужской областью

От узловой точки 6 (753711.89; 210553.87) линия границы идет по границе с Калужской областью в общем северо-восточном направлении до узловой точки 5, расположенной в 1,50 км на север от перекрестка грунтовых

дорог у северной стороны деревни Гармоново Дубенского района, в 3,50 км западнее деревни Хованское Алексинского района и являющейся точкой стыка границ муниципальных образований Протасовское Дубенского района, город Алексин и Калужской области.

Прохождение границы с муниципальным образованием город Алексин

От узловой точки 5 (755134.55; 220144.25) линия границы идет по прямой в юго-восточном направлении на протяжении 0,24 км до поворотной точки 1.

От точки 1 (755097.00; 220374.98) линия границы идет в юго-восточном направлении на протяжении 0,40 км до поворотной точки 2.

От точки 2 (754929.57; 220748.18) линия границы идет в юго-восточном направлении на протяжении 0,17 км до поворотной точки 3, расположенной на северной стороне урочища Солнышкова Роща Дубенского района, в 0,09 км на юго-запад от пересечения полевых дорог в Алексинском районе.

От точки 3 (754868.70; 220905.35) линия границы идет по прямой в юго-восточном направлении на протяжении 0,06 км до поворотной точки 4, расположенной на северо-восточной стороне урочища Солнышкова Роща Дубенского района.

От точки 4 (754812.35; 220920.95) линия границы идет по прямой в юго-западном направлении на протяжении 0,07 км по северо-восточной границе урочища Солнышкова Роща Дубенского района до поворотной точки 5, расположенной на северо-восточной стороне урочища Солнышкова Роща Дубенского района.

От точки 5 (754762.53; 220867.26) линия границы идет в юго-восточном направлении на протяжении 0,50 км до поворотной точки 6, расположенной на повороте лесополосы в Алексинском районе.

От точки 6 (754543.13; 221307.44) линия границы идет в восточном направлении по южной стороне лесополосы в Алексинском районе на протяжении 1,10 км до поворотной точки 7.

От точки 7 (754536.82; 222415.26) линия границы идет на северо-восток на протяжении 0,55 км, далее в юго-восточном направлении по руслу реки Рысня на протяжении 0,40 км, вниз по течению, до поворотной точки 8, расположенной в русле реки Рысня, в 0,86 км юго-восточнее места впадения безымянного ручья в реку Рысня в Алексинском районе, в 0,75 км северо-западнее деревни Андреевка Дубенского района.

От точки 8 (754223.29; 223082.37) линия границы идет в северо-восточном направлении на протяжении 0,54 км до поворотной точки 9, расположенной в 0,82 км на северо-запад от места впадения безымянного ручья в реку Рысня в Алексинском районе, в 0,61 км севернее брода через реку Рысня в деревне Андреевка Дубенского района.

От точки 9 (754425.35; 223563.73) линия границы идет в юго-восточном направлении на протяжении 0,43 км до поворотной точки 10.

От точки 10 (754223.92; 223942.80) линия границы идет в юго-восточном направлении на протяжении 0,07 км до поворотной точки 11.

От точки 11 (754198.00; 224009.27) линия границы идет по прямой в юго-восточном направлении на протяжении 0,23 км до поворотной точки 12, расположенной в русле безымянного ручья, в 0,16 км на северо-запад от пересечения полевых дорог в Алексинском районе.

От точки 12 (754152.96; 224208.88) линия границы идет в юго-западном направлении вниз по течению безымянного ручья на протяжении 0,35 км до поворотной точки 13, расположенной в месте впадения безымянного ручья в реку Рысня.

От точки 13 (753821.79; 224124.78) линия границы идет в юго-восточном направлении по руслу реки Рысня, вниз по течению, на протяжении 2,00 км до поворотной точки 14, расположенной в месте впадения безымянного ручья в реку Рысня.

От точки 14 (752998.90; 225481.19) линия границы идет в северо-восточном направлении на протяжении 0,17 км по руслу безымянного ручья, вниз против течения, до поворотной точки 15.

От точки 15 (753027.89; 225624.61) линия границы идет по руслу безымянного ручья, вверх против течения, в северо-восточном направлении на протяжении 0,42 км до поворотной точки 16, расположенной в 0,78 км на юго-восток от пересечения безымянных ручьев в Алексинском районе, на северо-западной стороне лесополосы в Дубенском районе.

От точки 16 (753285.89; 225965.20) линия границы идет в северо-восточном направлении на протяжении 0,65 км до поворотной точки 17, расположенной в 0,10 км на юго-запад от русла безымянного ручья в Алексинском районе

От точки 17 (753927.43; 226071.38) линия границы идет в северо-восточном направлении на протяжении 1,85 км до поворотной точки 18, расположенной в 0,51 км на юго-запад от пересечения полевой дороги с

автодорогой Калуга – Тула – Михайлов – Рязань в Алексинском районе, в 0,50 км северо-восточнее пересечения полевых дорог в Дубенском районе.

От точки 18 (755584.45; 226893.17) линия границы идет по прямой в северо-восточном направлении на протяжении 0,16 км до поворотной точки 19.

От точки 19 (755639.41; 227047.79) линия границы идет по прямой в восточном направлении на протяжении 0,14 км до поворотной точки 20.

От точки 20 (755646.53; 227187.59) линия границы идет по прямой в юго-восточном направлении на протяжении 0,13 км до поворотной точки 21.

От точки 21 (755614.99; 227322.60) линия границы идет в юго-восточном направлении на протяжении 0,34 км до поворотной точки 22.

От точки 22 (755490.02; 227605.32) линия границы идет в восточном направлении на протяжении 0,11 км до поворотной точки 23, расположенной в месте впадения безымянного ручья в реку Бельская.

От точки 23 (755485.33; 227711.45) линия границы идет по руслу реки Бельская, вниз по течению, в юго-восточном направлении на протяжении 1,80 км до поворотной точки 24, расположенной в месте впадения безымянного ручья в реку Бельская.

От точки 24 (754601.46; 229184.05) линия границы идет по руслу реки Бельская, вниз по течению, в юго-восточном направлении на протяжении 0,05 км до поворотной точки 25, расположенной в русле реки Бельская.

От точки 25 (754584.38; 229227.23) линия границы идет по прямой в северо-восточном направлении на протяжении 0,03 км до поворотной точки 26.

От точки 26 (754613.01; 229273.81) линия границы идет по прямой в восточном направлении на протяжении 0,28 км до поворотной точки 27, расположенной в 0,34 км восточнее места впадения безымянного ручья в реку Бельская в Алексинском районе, в 0,59 км на северо-восток от места впадения безымянного ручья в реку Бельская в Дубенском районе.

От точки 27 (754572.34; 229540.58) линия границы идет по прямой в юго-западном направлении на протяжении 0,20 км до поворотной точки 28.

От точки 28 (754395.79; 229506.55) линия границы идет по прямой в юго-восточном направлении на протяжении 0,15 км до поворотной точки 29.

От точки 29 (754267.80; 229580.35) линия границы идет по прямой в южном направлении на протяжении 0,12 км до поворотной точки 30.

От точки 30 (754154.94; 229586.44) линия границы идет по прямой в восточном направлении на протяжении 0,05 км до поворотной точки 31.

От точки 31 (754157.06; 229630.42) линия границы идет по прямой в южном направлении на протяжении 0,22 км до поворотной точки 32, расположенной в 0,30 км на юго-запад от пересечения полевых дорог в Алексинском районе, в 0,35 км северо-восточнее моста через реку Бельская в Дубенском районе.

От точки 32 (753946.01; 229642.38) линия границы идет по прямой в северо-восточном направлении на протяжении 0,31 км до поворотной точки 33, расположенной на северной стороне безымянной балки, в 0,02 км на восток от пересечения полевых дорог в Алексинском районе, в 0,62 км северо-восточнее моста через реку Бельская в Дубенском районе.

От точки 33 (754058.86; 229929.69) линия границы идет по прямой в юго-восточном направлении на протяжении 0,11 км до поворотной точки 34.

От точки 34 (753984.36; 230035.12) линия границы идет по прямой в юго-восточном направлении на протяжении 0,14 км до поворотной точки 35, расположенной в 0,25 км на юго-восток от пересечения полевых дорог в Алексинском районе, в 1,10 км северо-восточнее деревни Елизаветовка Дубенского района.

От точки 35 (753919.52; 230126.88) линия границы идет в юго-восточном направлении на протяжении 0,80 км до поворотной точки 36, расположенной в русле реки Бельская, в 1,20 км на юго-запад от места впадения безымянного ручья в реку Бельская в Алексинском районе.

От точки 36 (753163.12; 230184.01) линия границы идет по руслу реки Бельская, вниз по течению, на протяжении 3,30 км до поворотной точки 37.

От точки 37 (753551.23; 232970.16) линия границы идет в юго-восточном направлении на протяжении 0,04 км, пересекая автодорогу Алексин – Першино, до поворотной точки 38.

От точки 38 (753509.20; 232989.50) линия границы идет в юго-восточном направлении в полосе отвода дороги Алексин – Першино на протяжении 0,03 км до поворотной точки 39.

От точки 39 (753477.17; 232974.87) линия границы идет в юго-восточном направлении по руслу реки Бельская, вниз по течению, на протяжении 0,07 км до поворотной точки 40, расположенной в русле реки Бельская.

От точки 40 (753434.63; 233032.35) линия границы идет по оси грунтовой дороги в юго-восточном направлении на протяжении 0,56 км до поворотной точки 41, расположенной в 0,35 км на юго-запад от пересечения полевых дорог в Алексинском районе, на юго-восточной стороне лесополосы Дубенского района.

От точки 41 (753045.09; 233472.07) линия границы идет по прямой в северо-восточном направлении на протяжении 0,10 км до поворотной точки 42, расположенной в 0,06 км северо-восточнее оси грунтовой дороги в Дубенском районе.

От точки 42 (753115.16; 233554.05) линия границы идет по прямой в юго-восточном направлении на протяжении 0,18 км до поворотной точки 43, расположенной в 0,19 км юго-западнее пересечения полевых дорог в Алексинском районе, в 0,06 км севернее поворота полевой дороги в Дубенском районе.

От точки 43 (753035.37; 233713.27) линия границы идет по прямой в северо-восточном направлении на протяжении 0,12 км до поворотной точки 44, расположенной в русле реки Бельская, в 0,07 км на юг от пересечения полевых дорог в Алексинском районе.

От точки 44 (753126.37; 233782.21) линия границы идет по руслу реки Бельская, вниз по течению, преимущественно в восточном направлении, до узловой точки 29, расположенной в месте впадения реки Бельская в реку Упа, в 1,50 км южнее села Першино Алексинского района, в 2,50 км северо-восточнее села Новое Павшино Дубенского района, в 0,62 км юго-западнее деревни Комаревка Ленинского района и являющейся точкой стыка границ муниципальных образований город Алексин, Протасовское Дубенского района, город Тула.

Прохождение границы с муниципальным образованием город Тула

От узловой точки 29 (753148.00; 234038.47) линия границы идет в юго-восточном направлении, меняя направление на юго-западное, по руслу реки Упа, вниз по течению, на протяжении 4,43 км сначала на юг, далее на юго-запад до поворотной точки 1, расположенной в русле реки Упа.

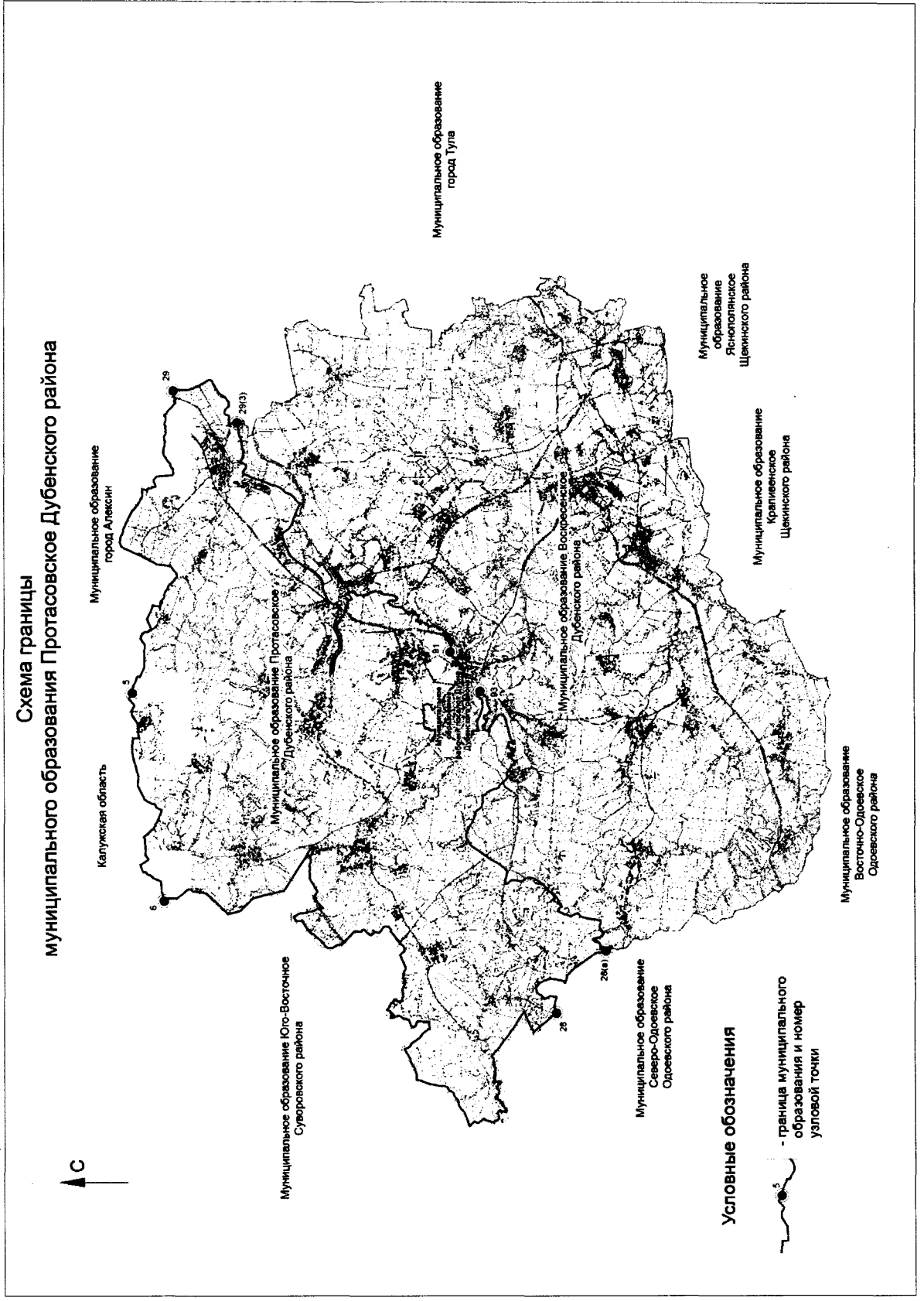
От точки 1 (750558.84; 232547.88) линия границы идет по прямой в юго-восточном направлении на протяжении 0,36 км до узловой точки 29(3), ранее принятой за начальную точку описания границы.

В тексте описания границы муниципального образования расстояния от узловых и поворотных точек до населенных пунктов указаны ориентировочно.

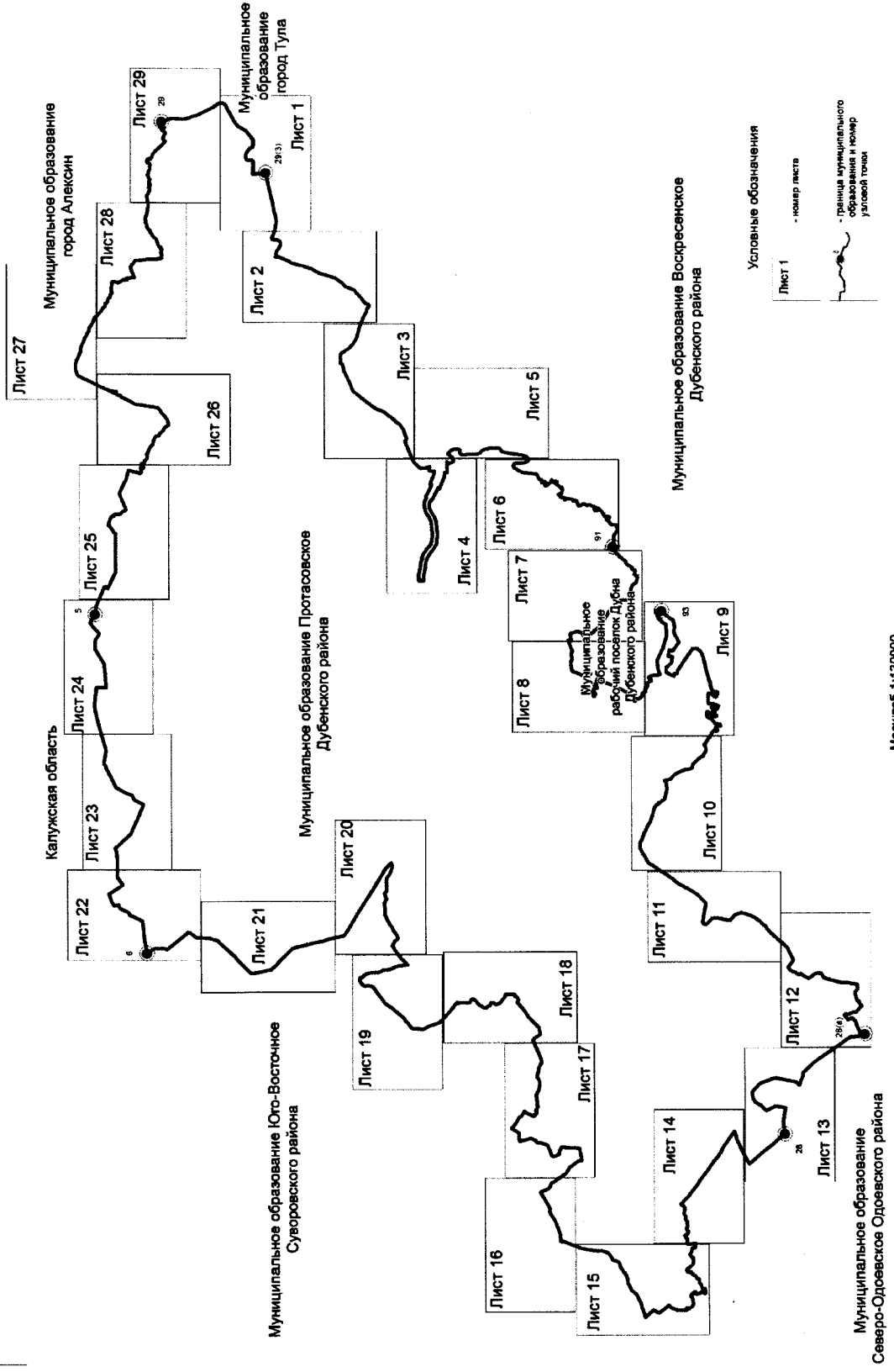
Приложение 8
к Закону Тульской области
«О внесении изменений в Закон Тульской
области «О переименовании муниципального
образования «Дубенский район» Тульской
области, установлении границ, наделении
статусом и определении административных
центров муниципальных образований на
территории Дубенского района
Тульской области»

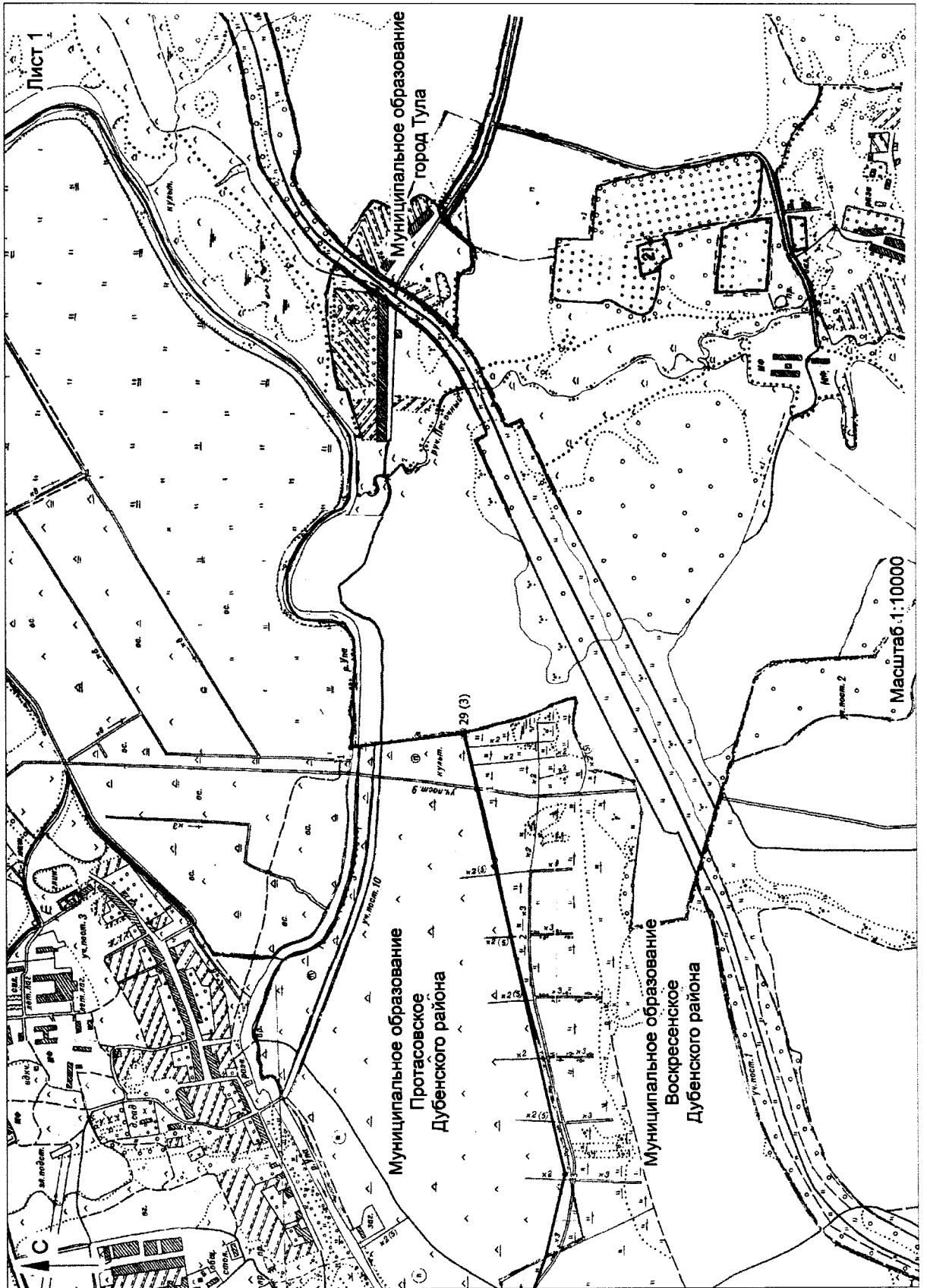
Приложение 8
к Закону Тульской области
«О переименовании муниципального
образования «Дубенский район» Тульской
области, установлении границ, наделении
статусом и определении административных
центров муниципальных образований на
территории Дубенского района
Тульской области»

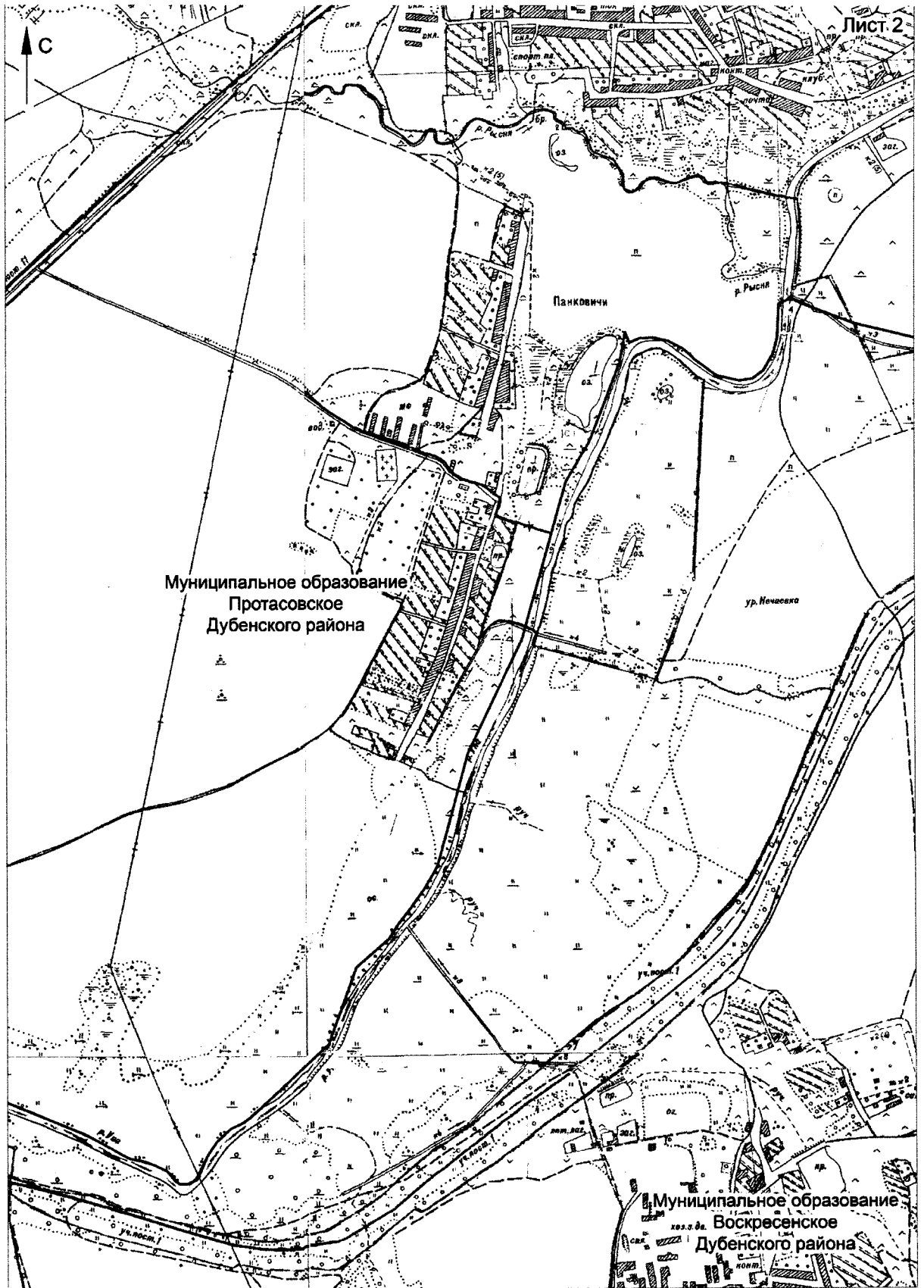
Карта-схема границы
муниципального образования Протасовское Дубенского района

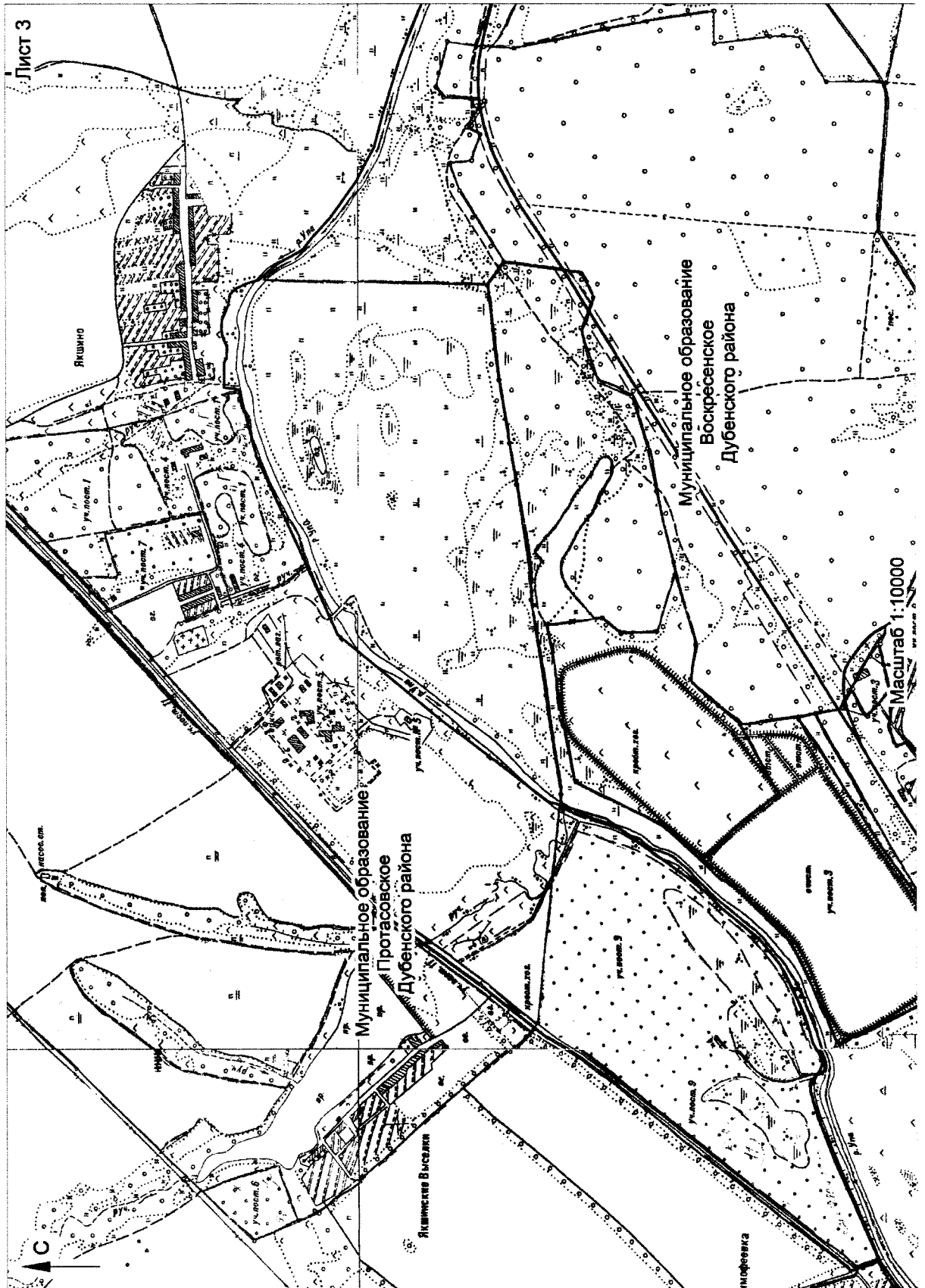


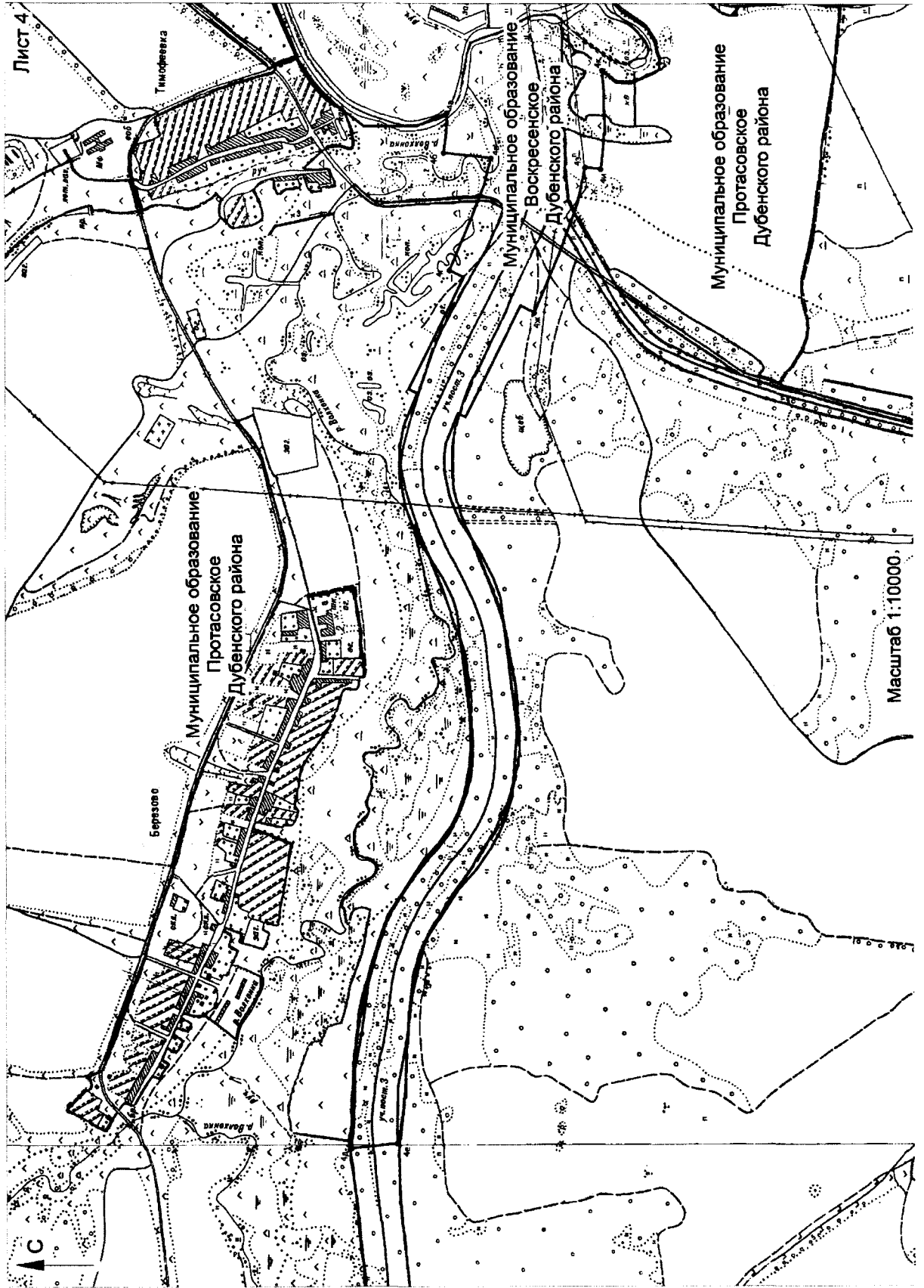
КАРТОГРАММА
расположения листов плана границы
муниципального образования Протасовское Дубенского района

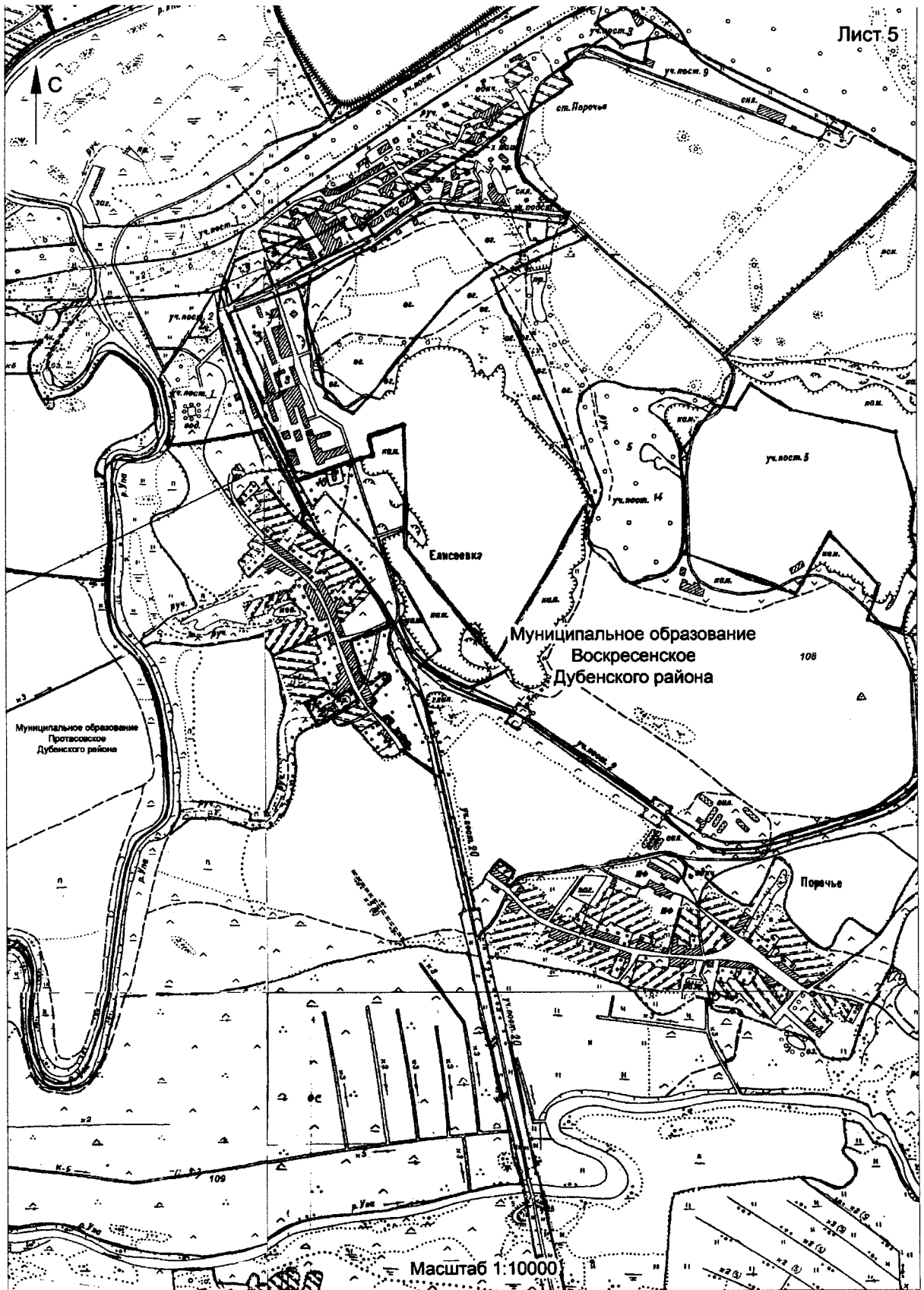


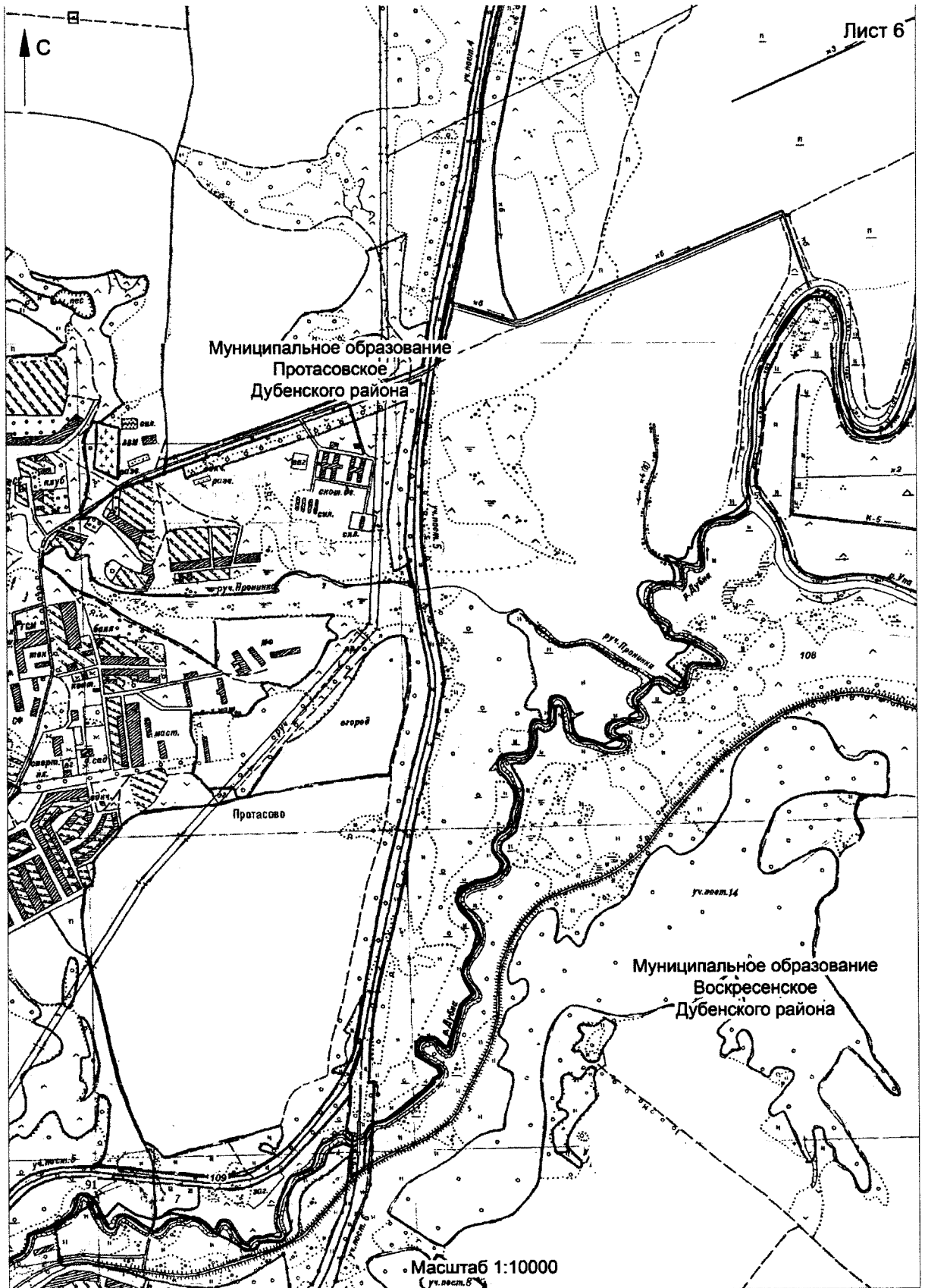


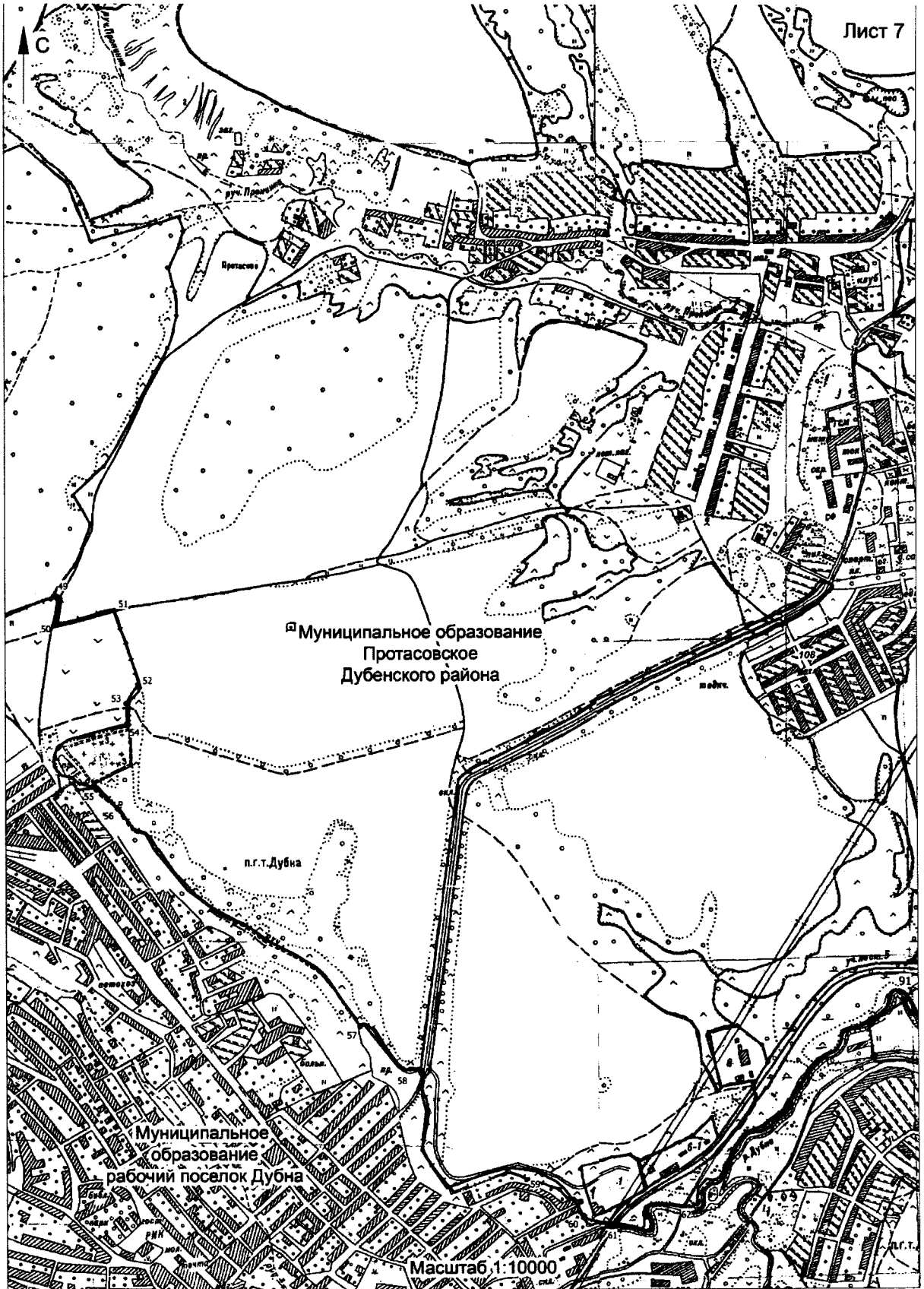




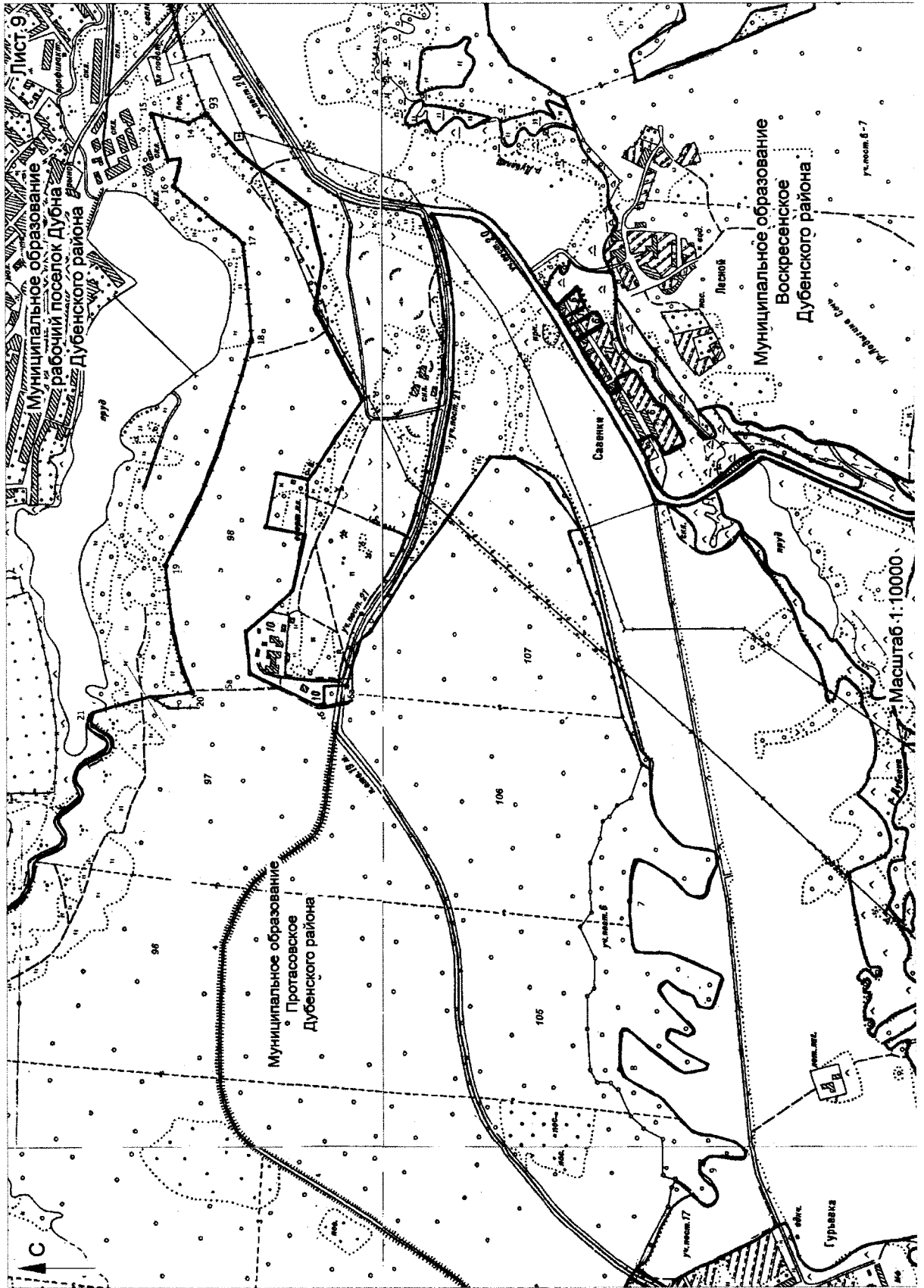


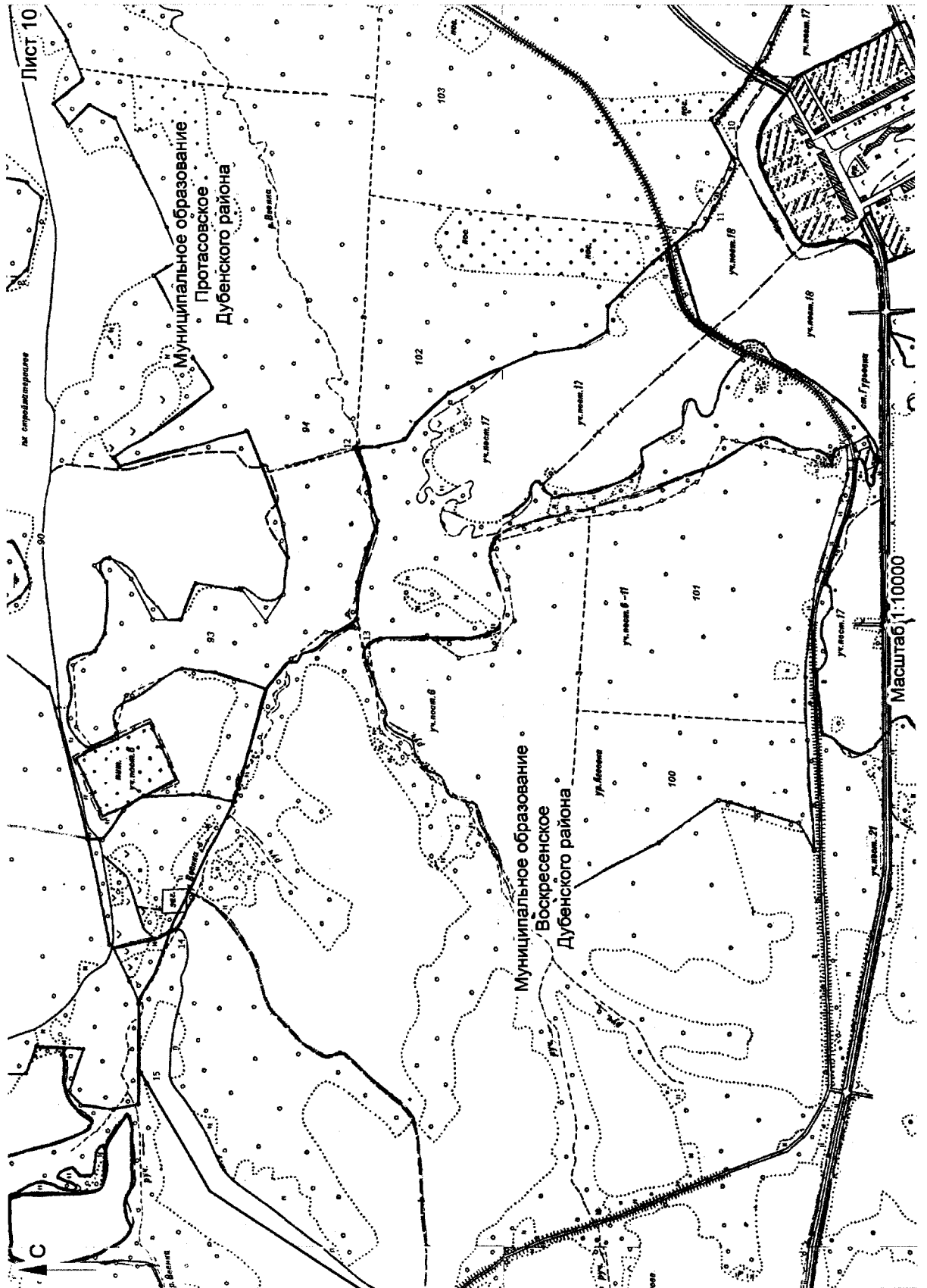


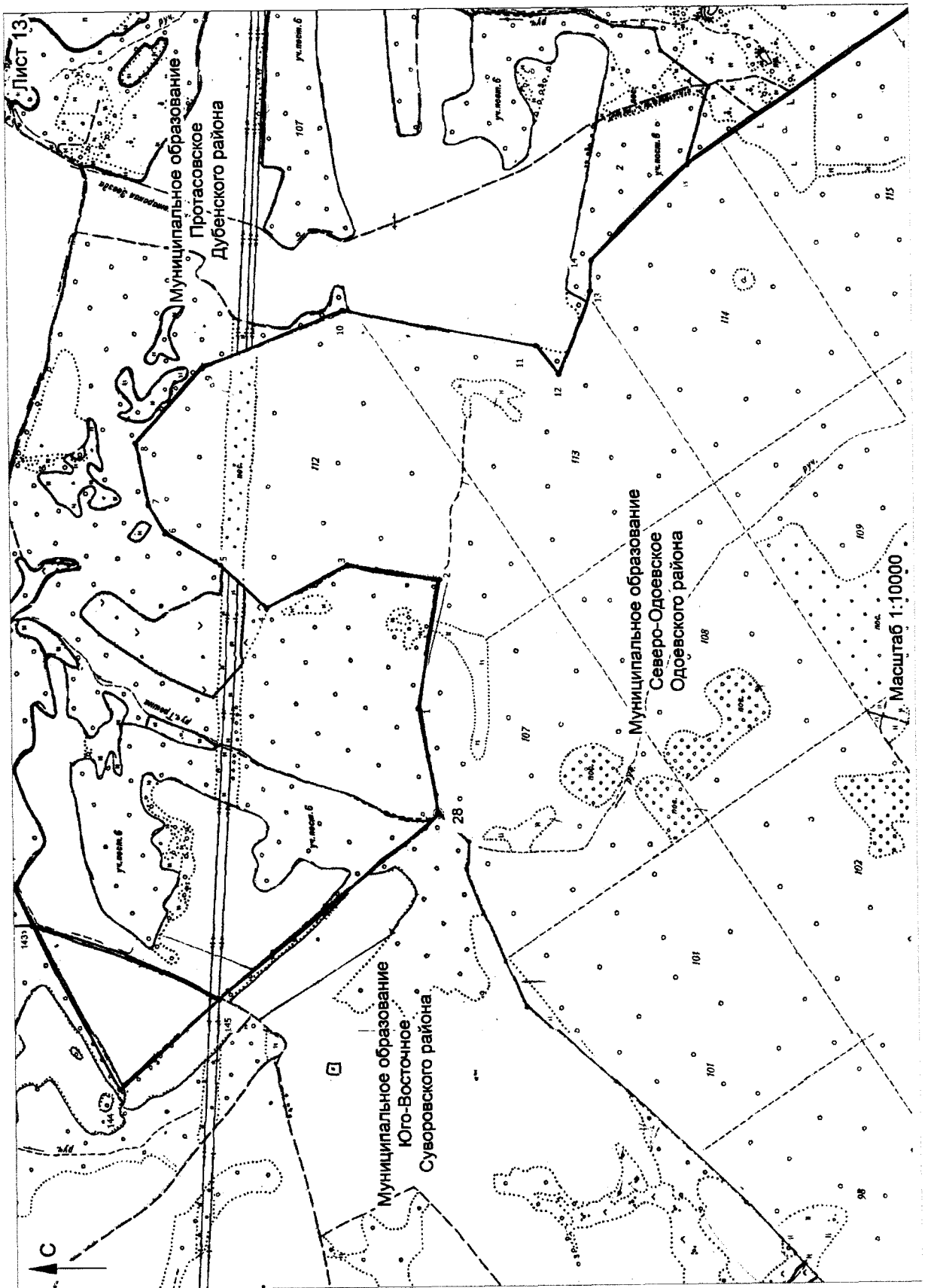




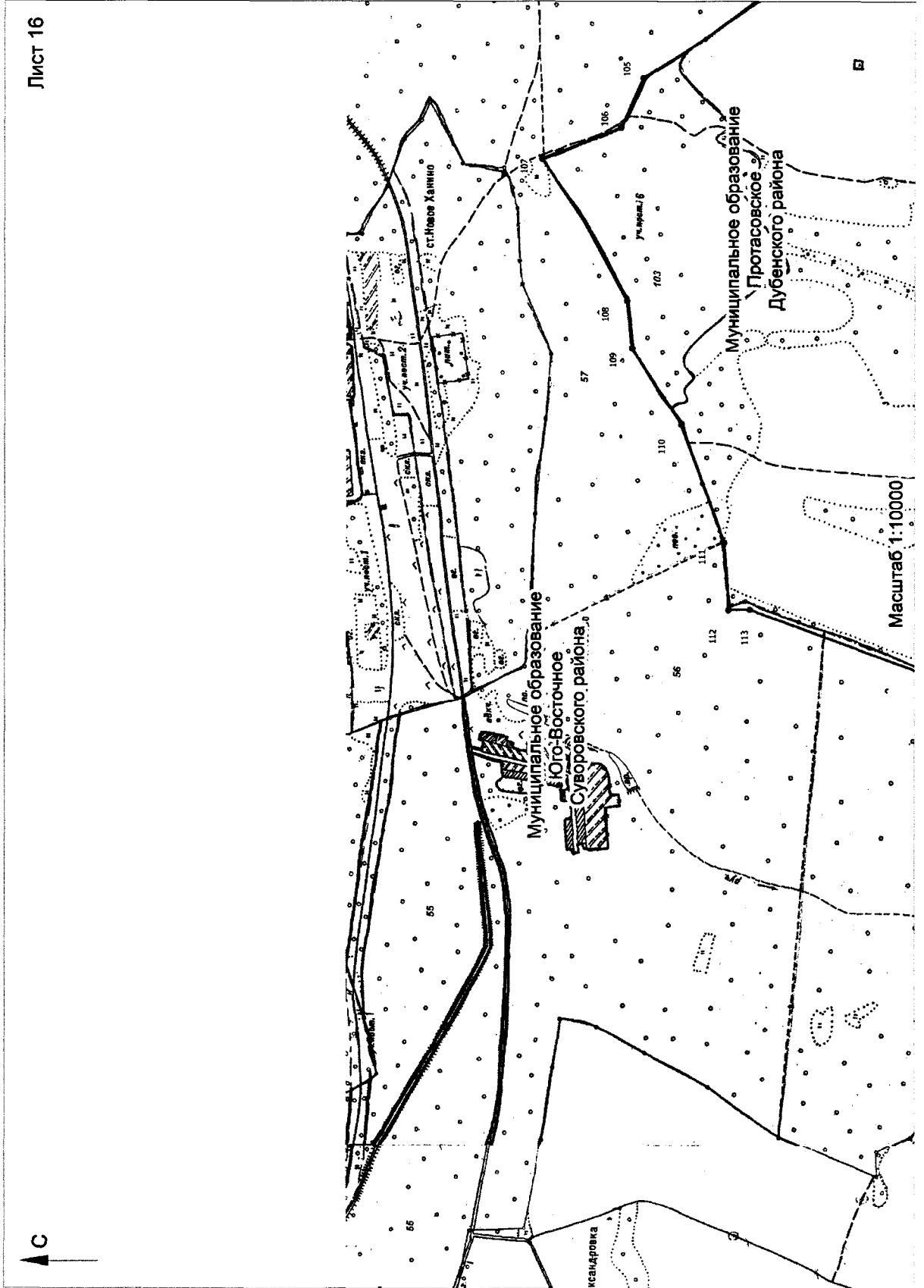


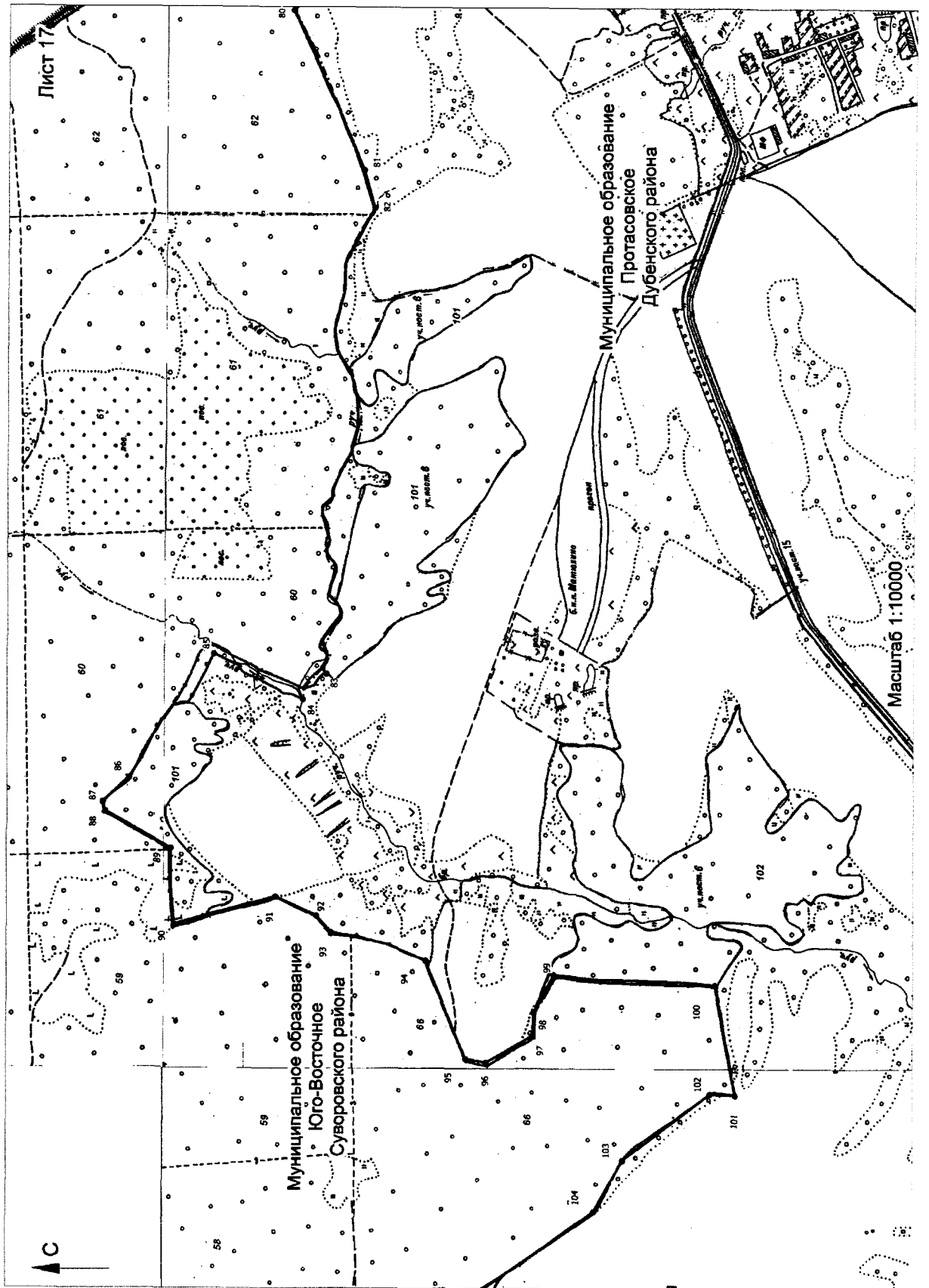


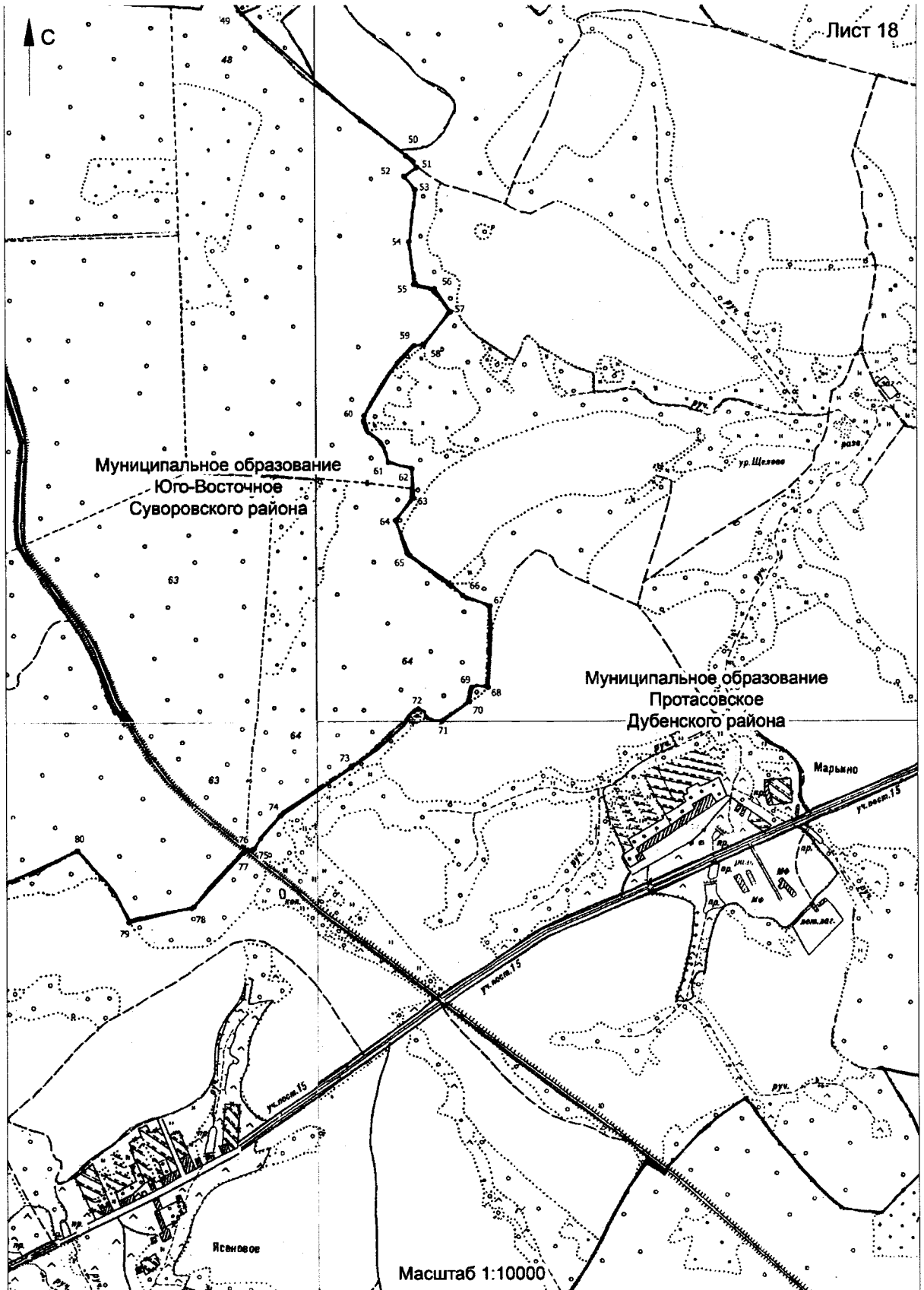


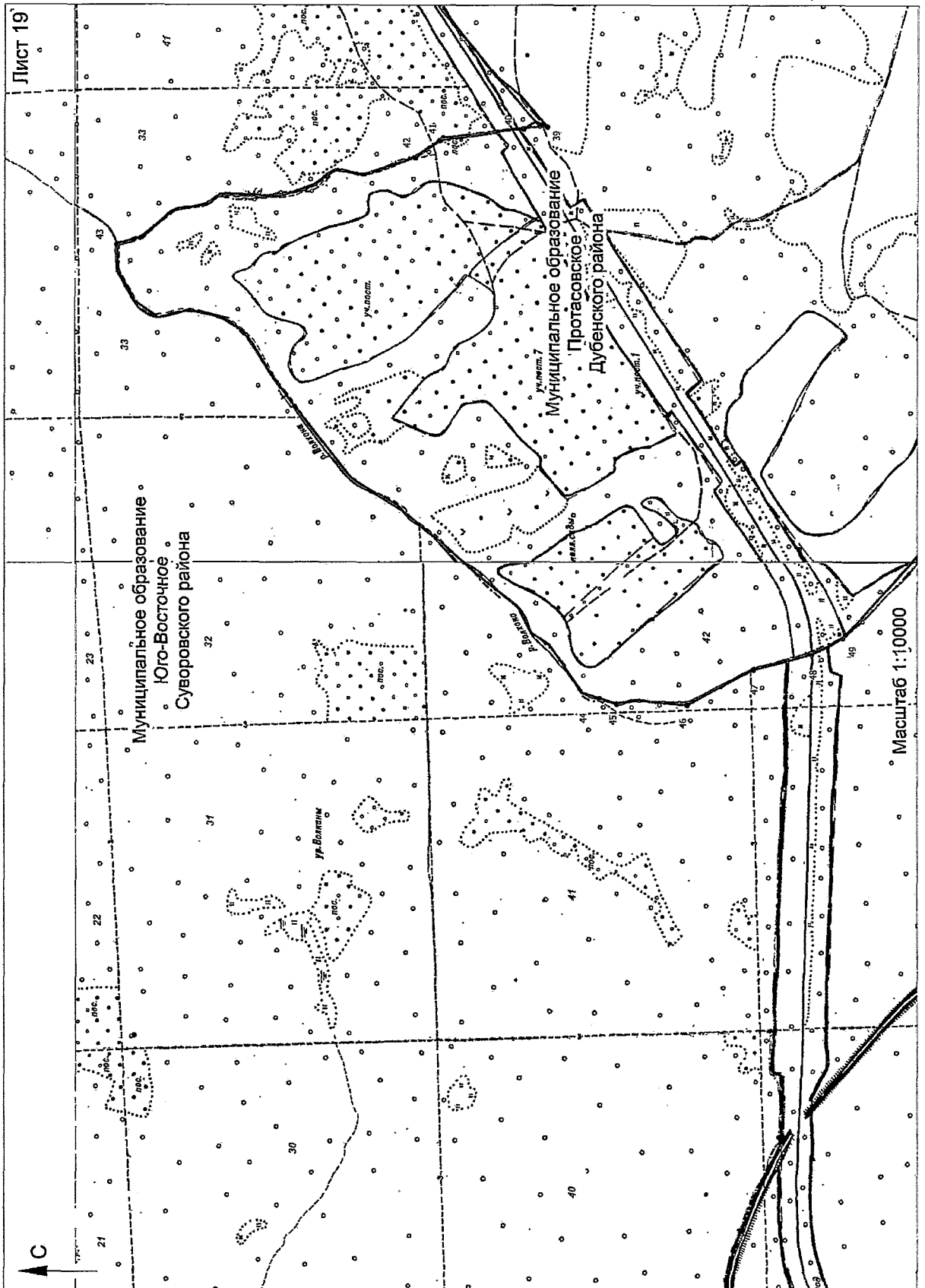


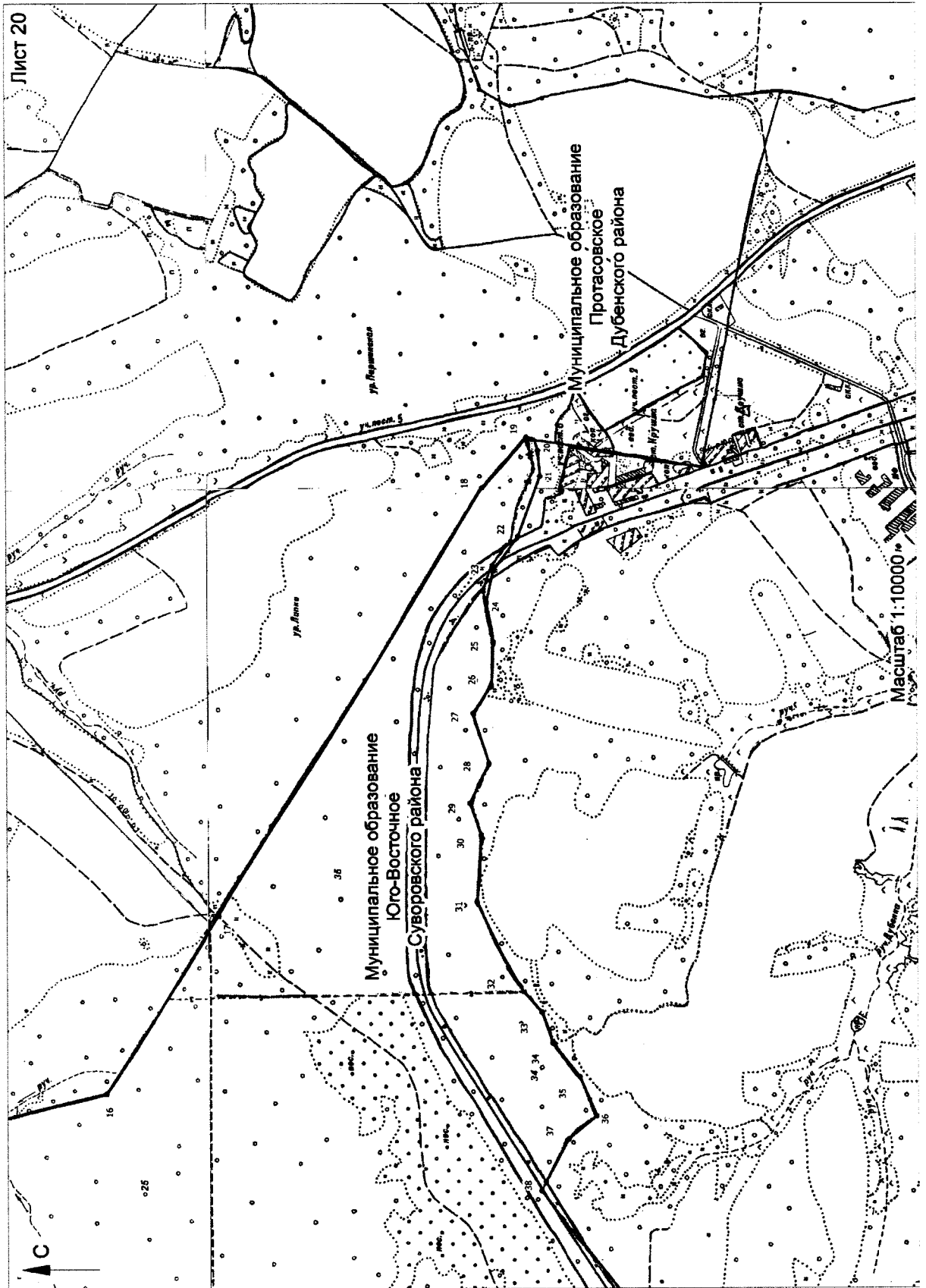
Лист 16

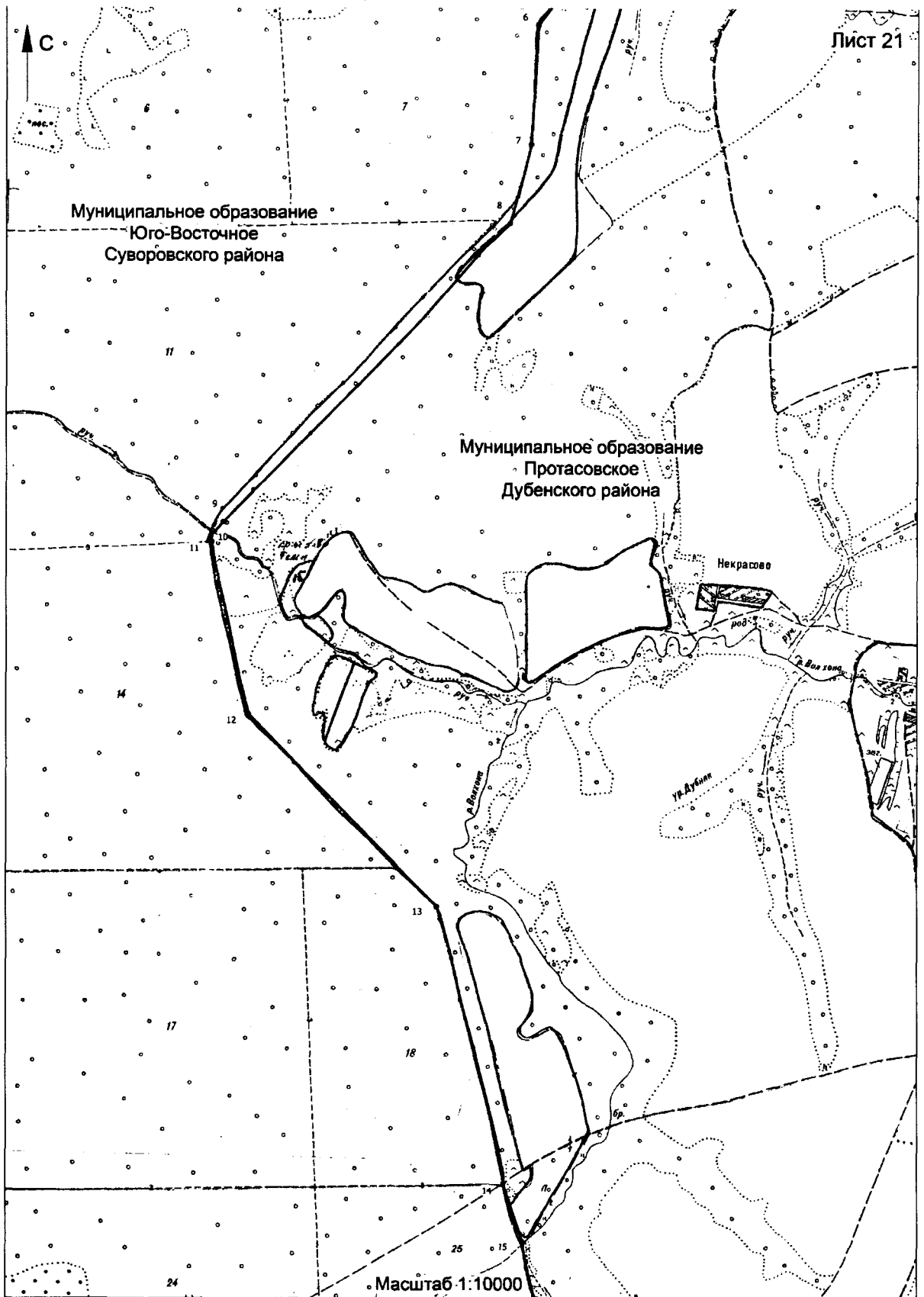


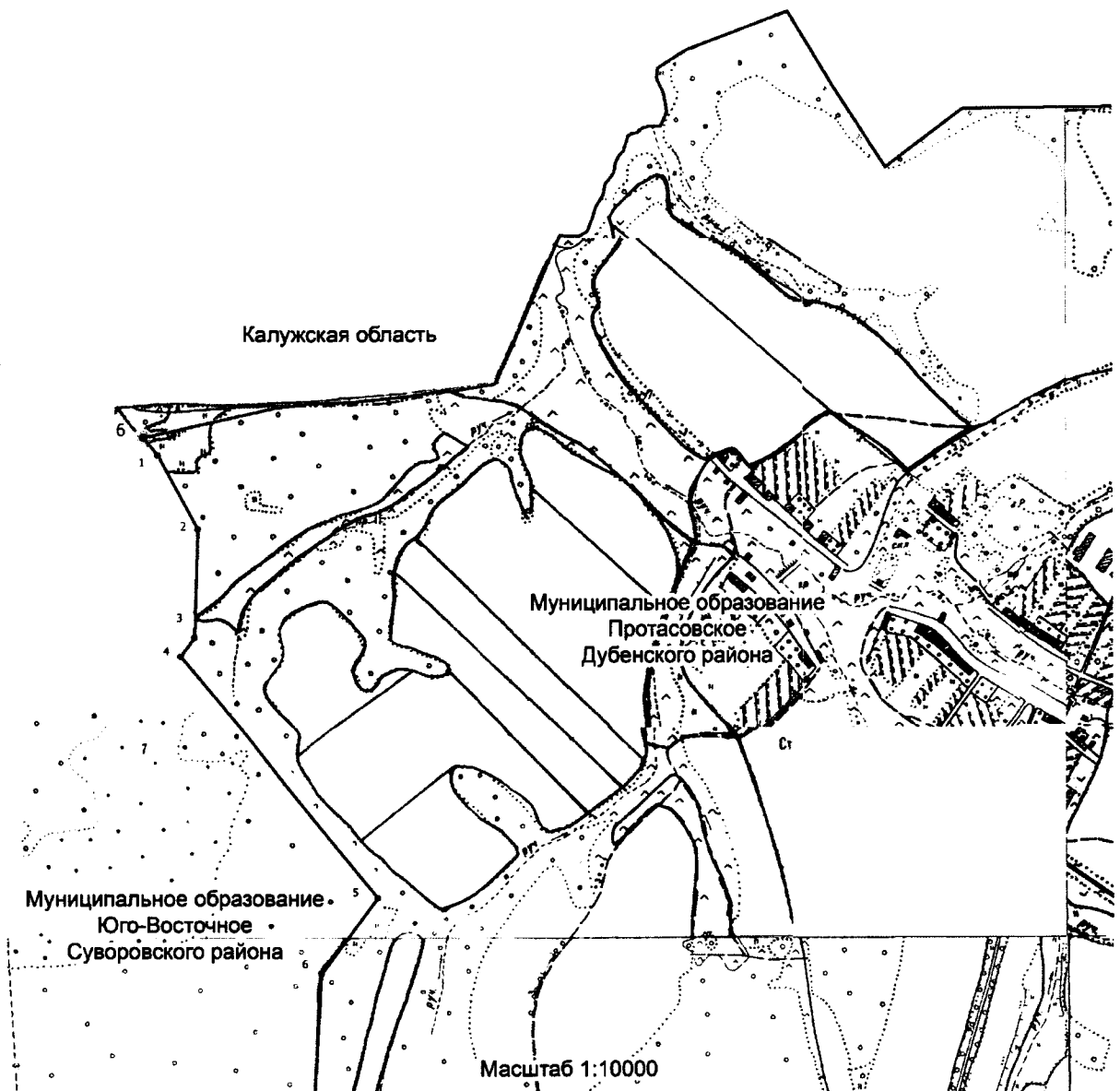












Лист 23

