

## ЗАКОН ТУЛЬСКОЙ ОБЛАСТИ

**О внесении изменений в Закон Тульской области «О переименовании муниципального образования «Тепло-Огаревский район Тульской области», установлении границ, наделении статусом и определении административных центров муниципальных образований на территории Тепло-Огаревского района Тульской области»**

Принят  
Тульской областной Думой  
30 мая 2019 года

### Статья 1

Внести в Закон Тульской области от 3 марта 2005 года № 542-ЗТО «О переименовании муниципального образования «Тепло-Огаревский район Тульской области», установлении границ, наделении статусом и определении административных центров муниципальных образований на территории Тепло-Огаревского района Тульской области» (Тульские известия, 2005, 15 марта; 2010, 15 апреля; 2013, 4 апреля) следующие изменения:

- 1) приложение 1 изложить в редакции приложения 1 к настоящему Закону;
- 2) приложение 2 изложить в редакции приложения 2 к настоящему Закону;
- 3) приложение 3 изложить в редакции приложения 3 к настоящему Закону;
- 4) приложение 4 изложить в редакции приложения 4 к настоящему Закону;
- 5) приложение 5 изложить в редакции приложения 5 к настоящему Закону;
- 6) приложение 6 изложить в редакции приложения 6 к настоящему Закону;
- 7) приложение 7 изложить в редакции приложения 7 к настоящему Закону;
- 8) приложение 8 изложить в редакции приложения 8 к настоящему Закону.

## Статья 2

Настоящий Закон вступает в силу по истечении десяти дней после дня его официального опубликования.

Губернатор  
Тульской области



А.Г. Дюмин

г. Тула

3 июня 2019 года

№ 48-ЗТО

Приложение 1  
к Закону Тульской области  
«О внесении изменений в Закон Тульской  
области «О переименовании  
муниципального образования  
«Тепло-Огаревский район Тульской  
области», установлении границ, наделении  
статусом и определении административных  
центров муниципальных образований  
на территории Тепло-Огаревского района  
Тульской области»

Приложение 1  
к Закону Тульской области  
«О переименовании муниципального  
образования «Тепло-Огаревский район  
Тульской области», установлении границ,  
наделении статусом и определении  
административных центров муниципальных  
образований на территории Тепло-  
Огаревского района Тульской области»

**Описание границы  
муниципального образования Тепло-Огаревский район**

За начальную точку описания границы муниципального образования Тепло-Огаревский район принята узловая точка 23, расположенная в русле безымянного ручья, в 2,00 км северо-западнее деревни Спасское-Дурново Тепло-Огаревского района, в 2,50 км северо-западнее деревни Красная Слободка Чернского района, в 3,00 км юго-восточнее деревни Павловка Плавского района, и являющаяся точкой стыка границ муниципальных образований Волчье-Дубравское Тепло-Огаревского района, Липицкое Чернского района и Молочно-Дворское Плавского района.

**Прохождение границы  
с муниципальным образованием Молочно-Дворское  
Плавского района**

От узловой точки 23 (652594.30; 248748.00) линия границы идет по руслу безымянного ручья, вверх против течения, в северо-западном направлении на протяжении 2,80 км до поворотной точки 5, расположенной в русле безымянного ручья балки урочища Ольховский земель лесного фонда.

От точки 5 (654948.14; 247662.45) линия границы идет по южной стороне квартала 33 земель лесного фонда в северо-восточном направлении на протяжении 0,92 км, далее по южной стороне лесополосы на протяжении 0,51 км до поворотной точки 6, расположенной на пересечении двух лесополос, в 0,51 км северо-восточнее полевой дороги на село Ново-Никольское Плавского района.

От точки 6 (655561.29; 248926.24) линия границы идет по суходольной прямой вдоль восточной стороны лесополосы в северном направлении на протяжении 1,07 км до поворотной точки 7.

От точки 7 (656635.04; 248900.32) линия границы идет по суходольной прямой вдоль восточной стороны лесополосы в северо-восточном направлении на протяжении 0,54 км до поворотной точки 8.

От точки 8 (657133.01; 249177.40) линия границы идет по суходольной прямой вдоль южной стороны лесополосы в северо-восточном направлении на протяжении 0,28 км до поворотной точки 9, расположенной в месте поворота лесополосы.

От точки 9 (657284.54; 249406.02) линия границы идет по суходольной прямой вдоль южной стороны лесополосы в восточном направлении на протяжении 0,36 км до поворотной точки 10, расположенной на западном краю лесополосы.

От точки 10 (657298.62; 249747.61) линия границы идет по суходольной прямой вдоль южной стороны лесополосы в северо-восточном направлении на протяжении 0,27 км до поворотной точки 11.

От точки 11 (657434.04; 249993.43) линия границы идет по суходольной прямой вдоль южной стороны лесополосы в северо-восточном направлении на протяжении 0,25 км до поворотной точки 12, расположенной на пересечении двух лесополос.

От точки 12 (657509.53; 250196.74) линия границы идет по суходольной прямой вдоль западной стороны лесополосы в северо-западном направлении на протяжении 0,80 км до поворотной точки 13.

От точки 13 (658308.25; 250025.94) линия границы идет по суходольной прямой в северо-западном направлении на протяжении 0,50 км до поворотной точки 14, расположенной на полевой дороге.



От точки 14 (658803.29; 249913.21) линия границы идет по суходольной прямой в северном направлении на протяжении 0,50 км до поворотной точки 23(15), расположенной в русле безымянного ручья в балке Ольховская.

От точки 23(15) (659285.27; 249926.01) линия границы идет по суходольной прямой в северо-западном направлении на протяжении 0,60 км до поворотной точки 16, расположенной на вершине балки Ольховская.

От точки 16 (659744.22; 249555.35) линия границы идет по суходольной прямой вдоль северной стороны лесополосы в западном направлении на протяжении 0,37 км до поворотной точки 17.

От точки 17 (659748.92; 249181.09) линия границы идет по суходольной прямой вдоль северной стороны лесополосы в северо-западном направлении на протяжении 0,40 км до поворотной точки 18.

От точки 18 (659850.92; 248800.47) линия границы идет по суходольной прямой вдоль северной стороны лесополосы в северо-западном направлении на протяжении 0,37 км до поворотной точки 19, расположенной на пересечении двух лесополос.

От точки 19 (660005.31; 248471.21) линия границы идет по суходольной прямой вдоль восточной стороны лесополосы в северо-западном направлении на протяжении 0,79 км до поворотной точки 20, расположенной на вершине балки урочища Стрелица в Тепло-Огаревском районе.

От точки 20 (660743.63; 248198.43) линия границы идет по суходольной прямой вдоль восточной стороны лесополосы в северо-западном направлении на протяжении 0,55 км до поворотной точки 21, расположенной на полевой дороге.

От точки 21 (661230.88; 248046.73) линия границы идет по суходольной прямой в северном направлении на протяжении 0,39 км до поворотной точки 22, расположенной на полевой дороге.

От точки 22 (661653.18; 248001.42) линия границы идет по суходольной прямой вдоль южной стороны лесополосы в северо-восточном направлении на протяжении 0,98 км до поворотной точки 23, расположенной на пересечении двух лесополос.

От точки 23 (661828.95; 248972.34) линия границы идет по суходольной прямой вдоль восточной стороны лесополосы в северном направлении на протяжении 0,92 км до поворотной точки 24.

От точки 24 (662737.44; 248815.93) линия границы идет по суходольной прямой вдоль восточной стороны лесополосы в северо-западном направлении на протяжении 0,09 км до поворотной точки 25, расположенной в месте поворота лесополосы.

От точки 25 (662808.32; 248752.75) линия границы идет по суходольной прямой в северо-западном направлении на протяжении 0,27 км до поворотной точки 26.

От точки 26 (663043.50; 248640.79) линия границы идет по суходольной прямой в северо-западном направлении на протяжении 0,20 км до поворотной точки 27.

От точки 27 (663237.99; 248595.59) линия границы идет по суходольной прямой в северном направлении на протяжении 0,20 км до поворотной точки 28.

От точки 28 (663428.38; 248586.16) линия границы идет по суходольной прямой в северном направлении на протяжении 0,15 км до поворотной точки 29.

От точки 29 (663578.14; 248558.81) линия границы идет по суходольной прямой в северо-западном направлении на протяжении 0,36 км до поворотной точки 30, расположенной в 0,58 км северо-западнее точки пересечения двух полевых дорог в Тепло-Огаревском районе.

От точки 30 (663902.98; 248425.68) линия границы идет по суходольной прямой в северо-восточном направлении на протяжении 0,59 км до поворотной точки 31, расположенной на полевой дороге.

От точки 31 (664470.25; 248581.35) линия границы идет по суходольной прямой в северном направлении на протяжении 0,49 км до узловой точки 38(32), расположенной на восточном краю лесополосы в Плавском районе, в 0,46 км западнее деревни Троекурово Тепло-Огаревского района, в 1,10 км северо-восточнее урочища Сергеевское Плавского района, в 3,15 км юго-восточнее урочища Образцовый в Плавском районе, и являющейся точкой стыка границ муниципальных образований Волчье-Дубравское Тепло-Огаревского района, Молочно-Дворское Плавского района и Камынинское Плавского района.

**Прохождение границы  
с муниципальным образованием Камынинское  
Плавского района**

От узловой точки 38(32) (664950.28; 248545.57) линия границы идет по сухоходольной прямой в северном направлении на протяжении 0,37 км до поворотной точки 33, расположенной на оси автодороги Теплое – Троекурово.

От точки 33 (665325.92; 248511.09) линия границы идет по оси автодороги Теплое – Троекурово в северо-западном направлении на протяжении 0,53 км до поворотной точки 34, расположенной на оси автодороги Теплое – Троекурово.

От точки 34 (665831.19; 248323.70) линия границы идет по оси автодороги Теплое – Троекурово в северо-западном направлении на протяжении 1,60 км до поворотной точки 35, расположенной на пересечении оси автодороги Теплое – Троекурово с полевой дорогой в Плавском районе.

От точки 35 (667165.87; 247547.99) линия границы идет по оси автодороги Теплое – Троекурово в северо-западном направлении на протяжении 0,53 км до поворотной точки 36, расположенной на пересечении оси автодороги Теплое – Троекурово с тальвегом балки Рукавак.

От точки 36 (667682.34; 247412.66) линия границы идет по сухоходольной прямой в восточном направлении на протяжении 0,63 км до поворотной точки 37, расположенной в начале балки Рукавак.

От точки 37 (667637.64; 248026.73) линия границы идет по сухоходольной прямой в северо-восточном направлении на протяжении 0,20 км до поворотной точки 38.

От точки 38 (667753.21; 248124.52) линия границы идет по сухоходольной прямой в северо-восточном направлении на протяжении 0,20 км до поворотной точки 39, расположенной на вершине балки Каменка.

От точки 39 (667937.68; 248287.28) линия границы идет по сухоходольной прямой в северо-восточном направлении на протяжении 0,40 км до поворотной точки 40.

От точки 40 (668324.90; 248362.74) линия границы идет по сухоходольной прямой в северном направлении на протяжении 0,50 км до поворотной точки 41, расположенной на пересечении двух лесополос.

От точки 41 (668824.90; 248420.65) линия границы идет в северном направлении по восточной стороне лесополосы на протяжении 0,27 км до поворотной точки 42.

От точки 42 (669108.47; 248385.37) линия границы идет в северо-восточном направлении на протяжении 0,72 км до поворотной точки 43.

От точки 43 (669260.34; 248936.85) линия границы идет по суходольной прямой вдоль южной стороны лесополосы в северо-восточном направлении на протяжении 0,50 км до поворотной точки 44.

От точки 44 (669479.65; 249566.96) линия границы идет по суходольной прямой в северо-восточном направлении на протяжении 0,11 км до поворотной точки 45, расположенной на северной стороне лесного квартала 29 урочища Моховое земель лесного фонда.

От точки 45 (669530.07; 249664.18) линия границы идет по суходольной прямой в юго-восточном направлении на протяжении 0,42 км до поворотной точки 46, расположенной на восточной стороне лесного квартала 29 урочища Моховое земель лесного фонда.

От точки 46 (669218.99; 249950.44) линия границы идет по суходольной прямой в северо-восточном направлении на протяжении 0,05 км до поворотной точки 47, расположенной в русле безымянного ручья.

От точки 47 (669231.65; 249977.81) линия границы идет в основном в северо-восточном направлении по руслу безымянного ручья, вниз по течению, на протяжении 2,00 км до поворотной точки 48.

От точки 48 (670843.21; 250580.09) линия границы идет в северо-восточном направлении по руслу безымянного ручья, вниз по течению, на протяжении 0,35 км до поворотной точки 49.

От точки 49 (670921.42; 250913.33) линия границы идет по руслу безымянного ручья, вниз по течению, в северо-восточном направлении на протяжении 0,15 км до поворотной точки 50, расположенной в месте слияния двух безымянных ручьев.

От точки 50 (670963.47; 251065.59) линия границы идет в северо-западном направлении по руслу безымянного ручья, вверх против течения, на протяжении 0,33 км до поворотной точки 51, расположенной в русле безымянного ручья.

От точки 51 (671268.54; 250870.74) линия границы идет по суходольной прямой в северном направлении на протяжении 0,11 км до поворотной точки 52, расположенной в русле безымянного ручья.

От точки 52 (671377.94; 250843.77) линия границы идет по суходольной прямой в северо-западном направлении на протяжении 0,45 км до поворотной точки 53, расположенной в 0,42 км северо-западнее пересечения полевых дорог в Тепло-Огаревском районе.

От точки 53 (671782.40; 250634.96) линия границы идет в северо-восточном направлении на протяжении 0,15 км до поворотной точки 54.

От точки 54 (671924.28; 250658.31) линия границы идет вдоль южной стороны лесополосы в северо-восточном направлении на протяжении 0,70 км до поворотной точки 55.

От точки 55 (672299.29; 251310.75) линия границы идет в северо-восточном направлении вдоль южной стороны лесополосы на протяжении 1,80 км до поворотной точки 56, расположенной в истоке безымянного ручья.

От точки 56 (673282.93; 252823.20) линия границы идет в основном в северо-восточном направлении по руслу безымянного ручья, вниз по течению, на протяжении 1,55 км до поворотной точки 57, расположенной в месте впадения русла безымянного ручья в русло реки Плава.

От точки 57 (673585.70; 254254.04) линия границы идет преимущественно в северо-восточном направлении по руслу реки Плава, вниз по течению, на протяжении 0,45 км до поворотной точки 58, расположенной в месте слияния русла реки Озеренка с руслом реки Плава.

От точки 58 (674050.07; 254324.24) линия границы идет преимущественно в северо-восточном направлении по руслу реки Озеренка, вверх против течения, на протяжении 1,38 км до поворотной точки 59, расположенной на пересечении русла реки Озеренка и русла безымянного ручья балки Средняя.

От точки 59 (674451.28; 255401.45) линия границы идет в основном в северо-восточном направлении по руслу реки Озеренка, вверх против течения, на протяжении 3,22 км до поворотной точки 60.

От точки 60 (675893.45; 257209.78) линия границы идет вдоль западной стороны лесополосы в северо-западном направлении на протяжении 2,35 км до поворотной точки 61.

От точки 61 (677839.32; 255895.52) линия границы идет по суходольной прямой в северо-западном направлении на протяжении 0,20 км до поворотной точки 62.

От точки 62 (677859.69; 255705.93) линия границы идет по руслу безымянного ручья, вниз по течению, на протяжении 0,45 км в юго-западном направлении до поворотной точки 63, расположенной в месте слияния двух безымянных ручьев.

От точки 63 (677673.58; 255297.70) линия границы идет по руслу безымянного ручья, вверх против течения, в северо-западном направлении на протяжении 0,68 км до поворотной точки 64, расположенной в русле безымянного ручья.

От точки 64 (678294.47; 255109.08) линия границы идет по суходольной прямой вдоль южной стороны лесополосы в западном направлении на протяжении 0,57 км до поворотной точки 65, расположенной на пересечении двух лесополос.

От точки 65 (678261.55; 254518.63) линия границы идет по суходольной прямой вдоль западной стороны лесополосы в северо-западном направлении на протяжении 0,81 км до узловой точки 23(66), расположенной на пересечении южной стороны полосы отвода железной дороги Волово – Духовская с лесополосой, в 2,37 км западнее поселка Победа Тепло-Огаревского района, в 2,10 км юго-западнее деревни Ольгино Тепло-Огаревского района, в 4,50 км северо-восточнее деревни Починино Плавского района, и являющейся точкой стыка границ муниципальных образований Волчье-Дубравское Тепло-Огаревского района, Нарышкинское Тепло-Огаревского района и Камынинское Плавского района.

От узловой точки 23(66) (679044.23; 254184.94) линия границы идет по южной стороне полосы отвода железной дороги Волово – Духовская в юго-западном направлении на протяжении 0,48 км до поворотной точки 67.

От точки 67 (678985.06; 253706.64) линия границы идет по южной стороне полосы отвода железной дороги Волово – Духовская в юго-западном направлении на протяжении 0,82 км до поворотной точки 68.

От точки 68 (678793.40; 252909.40) линия границы идет по южной стороне полосы отвода железной дороги Волово – Духовская в западном направлении на протяжении 0,33 км до поворотной точки 69, расположенной на южной стороне полосы отвода железной дороги Волово – Духовская.

От точки 69 (678756.02; 252586.61) линия границы идет по суходольной прямой в северо-восточном направлении на протяжении 0,15 км до поворотной точки 70, расположенной на оси железной дороги Волово – Духовская.

От точки 70 (678838.54; 252704.90) линия границы идет по суходольной прямой в северном направлении на протяжении 0,09 км до поворотной точки 71, расположенной на северной стороне полосы отвода железной дороги Волово – Духовская.

От точки 71 (678918.75; 252708.49) линия границы идет по суходольной прямой в северо-западном направлении на протяжении 0,31 км до поворотной точки 72.

От точки 72 (679214.22; 252617.89) линия границы идет по суходольной прямой в северо-западном направлении на протяжении 0,30 км до поворотной точки 73.

От точки 73 (679453.46; 252438.02) линия границы идет по суходольной прямой в северо-западном направлении на протяжении 1,26 км до поворотной точки 74.

От точки 74 (680474.01; 251707.09) линия границы идет по руслу безымянного ручья, вниз по течению, на протяжении 1,31 км до поворотной точки 38(75), расположенной в русле безымянного ручья, в 3,70 км юго-западнее деревни Большая Красавка Тепло-Огаревского района, в 1,60 км юго-западнее урочища Богдановка Плавского района, в 4,20 км северо-восточнее села Мещерино Плавского района.

От точки 38(75) (681033.27; 250810.52) линия границы идет вдоль южной стороны лесополосы в северо-восточном направлении на протяжении 1,19 км до поворотной точки 76.

От точки 76 (681337.13; 251898.06) линия границы идет вдоль южной стороны лесополосы в северо-восточном направлении на протяжении 0,60 км до поворотной точки 77.

От точки 77 (681557.64; 252672.82) линия границы идет в северо-восточном направлении на протяжении 0,29 км вдоль южной стороны лесополосы до поворотной точки 78.

От точки 78 (681595.92; 252809.16) линия границы идет по суходольной прямой в северо-восточном направлении на протяжении 0,27 км до поворотной точки 79.

От точки 79 (681693.06; 253041.01) линия границы идет по руслу безымянного ручья, вниз по течению, в северо-восточном направлении на протяжении 0,14 км до поворотной точки 80.

От точки 80 (681789.88; 253128.26) линия границы идет по руслу безымянного ручья, вниз по течению, на протяжении 0,37 км до поворотной точки 81, расположенной в русле безымянного ручья.

От точки 81 (681886.29; 253470.27) линия границы идет по суходольной прямой в северном направлении на протяжении 0,72 км до поворотной точки 82, расположенной на пересечении двух лесополос.

От точки 82 (682611.77; 253437.18) линия границы идет по суходольной прямой в северном направлении на протяжении 1,92 км до поворотной точки 83, расположенной в русле реки Сорочка.

От точки 83 (684511.55; 253547.72) линия границы идет по руслу реки Сорочка, вверх против течения, в северо-восточном направлении на протяжении 0,31 км до поворотной точки 84, расположенной на оси автодороги Теплое – Плавск.

От точки 84 (684640.54; 253796.09) линия границы идет по руслу реки Сорочка, вверх против течения, в северо-восточном направлении на протяжении 0,43 км до поворотной точки 85, расположенной в месте слияния безымянного ручья и русла реки Сорочка.

От точки 85 (684686.48; 254189.41) линия границы идет по руслу безымянного ручья, вверх против течения, в основном восточном направлении на протяжении 1,65 км до поворотной точки 86, расположенной в русле безымянного ручья.

От точки 86 (684761.94; 255686.86) линия границы идет по суходольной прямой в северном направлении на протяжении 0,85 км до поворотной точки 87.

От точки 87 (685595.83; 255702.27) линия границы идет по суходольной прямой в северном направлении на протяжении 0,20 км до поворотной точки 88.



От точки 88 (685804.25; 255742.35) линия границы идет по суходольной прямой в северо-восточном направлении на протяжении 0,26 км до поворотной точки 89.

От точки 89 (686007.63; 255863.57) линия границы идет по суходольной прямой в северном направлении на протяжении 1,10 км до поворотной точки 90.

От точки 90 (687077.35; 255795.43) линия границы идет по суходольной прямой вдоль восточной стороны лесополосы в северо-западном направлении на протяжении 1,20 км до узловой точки 38, расположенной в 0,55 км западнее оси автодороги Лапотково – Ефремов, в 4,60 км северо-восточнее села Сорочинка Плавского района, в 3,20 км северо-западнее деревни Малая Красавка Тепло-Огаревского района, в 3,10 км юго-западнее деревни Крутое Щекинского района и являющейся точкой стыка границ муниципальных образований Камынинское Плавского района, Нарышкинское Тепло-Огаревского района и Лазаревское Щекинского района.

**Прохождение границы  
с муниципальным образованием Лазаревское  
Щекинского района**

От узловой точки 38 (688269.11; 255466.74) линия границы идет по полевой дороге в северо-восточном направлении на протяжении 0,59 км до поворотной точки 1, расположенной на оси автодороги Лапотково – Ефремов.

От точки 1 (688339.05; 256042.77) линия границы идет по суходольной прямой вдоль южной стороны лесополосы в северо-восточном направлении на протяжении 1,89 км до поворотной точки 2, расположенной на восточном краю лесополосы в Щекинском районе.

От точки 2 (688674.45; 257966.93) линия границы идет по суходольной прямой в восточном направлении на протяжении 0,23 км до поворотной точки 3, расположенной в русле безымянного ручья балки Становая.

От точки 3 (688717.29; 258166.92) линия границы идет по суходольной прямой в северо-восточном направлении на протяжении 0,10 км до поворотной точки 4.

От точки 4 (688748.33; 258283.29) линия границы идет по суходольной прямой в северо-восточном направлении на протяжении 0,30 км до поворотной точки 5, расположенной в 0,25 км севернее восточной стороны

лесополосы в Тепло-Огаревском районе, в 0,30 км восточнее русла безымянного ручья в Щекинском районе.

От точки 5 (688857.15; 258519.57) линия границы идет по суходольной прямой в северном направлении на протяжении 0,54 км до поворотной точки 6, расположенной на западной стороне безымянной балки в Тепло-Огаревском районе, в 0,08 км восточнее русла безымянного ручья в Щекинском районе.

От точки 6 (689362.33; 258449.09) линия границы идет по суходольной прямой в северо-восточном направлении на протяжении 0,20 км до поворотной точки 7.

От точки 7 (689440.55; 258539.65) линия границы идет по суходольной прямой в северо-восточном направлении на протяжении 0,24 км до поворотной точки 8, расположенной в 0,35 км северо-восточнее места слияния двух безымянных ручьев в Щекинском районе, на западной стороне безымянной балки в Тепло-Огаревском районе.

От точки 8 (689645.50; 258762.72) линия границы идет по суходольной прямой в северо-западном направлении на протяжении 0,18 км до поворотной точки 9, расположенной в русле безымянного ручья.

От точки 9 (689785.40; 258698.58) линия границы идет по суходольной прямой в северо-западном направлении на протяжении 0,27 км до поворотной точки 10.

От точки 10 (689986.76; 258526.32) линия границы идет по суходольной прямой в северо-западном направлении на протяжении 0,24 км до поворотной точки 11, расположенной на северной вершине безымянной балки.

От точки 11 (690143.15; 258342.75) линия границы идет по суходольной прямой в северном направлении на протяжении 0,08 км до поворотной точки 12.

От точки 12 (690218.87; 258338.47) линия границы идет по суходольной прямой в северном направлении на протяжении 0,90 км до поворотной точки 13.

От точки 13 (691114.24; 258287.78) линия границы идет по суходольной прямой в северо-восточном направлении на протяжении 0,43 км до поворотной точки 14, расположенной на оси автодороги.

От точки 14 (691530.50; 258414.11) линия границы идет по суходольной прямой в северо-восточном направлении на протяжении 0,43 км до поворотной точки 15.

От точки 15 (691940.37; 258538.49) линия границы идет по суходольной прямой в северо-восточном направлении на протяжении 0,25 км до поворотной точки 16.

От точки 16 (692120.49; 258718.50) линия границы идет по суходольной прямой в северо-восточном направлении на протяжении 0,16 км до поворотной точки 17, расположенной на оси автодороги.

От точки 17 (692245.04; 258924.25) линия границы идет по суходольной прямой в северо-восточном направлении на протяжении 0,17 км до поворотной точки 18.

От точки 18 (692291.77; 259003.26) линия границы идет по суходольной прямой в северо-восточном направлении на протяжении 0,83 км до поворотной точки 19.

От точки 19 (692585.02; 259776.77) линия границы идет по суходольной прямой в северо-восточном направлении на протяжении 0,22 км до поворотной точки 20.

От точки 20 (692635.01; 259991.42) линия границы идет по суходольной прямой в юго-восточном направлении на протяжении 0,34 км до поворотной точки 21.

От точки 21 (692494.77; 260303.09) линия границы идет по суходольной прямой в северо-восточном направлении на протяжении 0,13 км до поворотной точки 22.

От точки 22 (692574.27; 260403.25) линия границы идет по суходольной прямой в восточном направлении на протяжении 0,20 км до поворотной точки 23.

От точки 23 (692586.04; 260602.98) линия границы идет по суходольной прямой в северо-восточном направлении на протяжении 0,18 км до поворотной точки 24.

От точки 24 (692715.01; 260732.47) линия границы идет по суходольной прямой в северо-восточном направлении на протяжении 0,10 км до поворотной точки 25.

От точки 25 (692755.78; 260830.66) линия границы идет по суходольной прямой в северо-восточном направлении на протяжении 0,45 км до поворотной точки 26.

От точки 26 (693066.97; 261160.48) линия границы идет по суходольной прямой в северо-восточном направлении на протяжении 1,61 км до поворотной точки 27.

От точки 27 (694226.84; 262244.72) линия границы идет в северо-восточном направлении по суходольной прямой на протяжении 0,50 км до поворотной точки 28.

От точки 28 (694549.00; 262650.10) линия границы идет по суходольной прямой в северо-восточном направлении на протяжении 0,20 км до поворотной точки 29.

От точки 29 (694681.79; 262804.07) линия границы идет в юго-восточном направлении на протяжении 0,15 км до поворотной точки 30, расположенной в 0,23 км северо-западнее северного края лесополосы в Тепло-Огаревском районе.

От точки 30 (694563.93; 262895.57) линия границы идет в юго-западном направлении на протяжении 0,19 км до поворотной точки 31, расположенной в 0,08 км северо-западнее западной стороны лесополосы в Тепло-Огаревском районе.

От точки 31 (694385.83; 262787.20) линия границы идет в юго-восточном направлении на протяжении 0,51 км до поворотной точки 32.

От точки 32 (694043.97; 263135.38) линия границы идет в северо-восточном направлении на протяжении 0,08 км до поворотной точки 33.

От точки 33 (694064.59; 263242.26) линия границы идет в восточном направлении на протяжении 0,13 км до поворотной точки 34.

От точки 34 (694032.67; 263318.88) линия границы идет в восточном направлении на протяжении 0,19 км до поворотной точки 35, расположенной на полевой дороге в Тепло-Огаревском районе.

От точки 35 (694013.75; 263528.54) линия границы идет в северо-восточном направлении на протяжении 0,22 км до поворотной точки 36.

От точки 36 (694123.76; 263718.25) линия границы идет в северо-восточном направлении на протяжении 0,12 км до поворотной точки 37, расположенной в 0,37 км севернее пересечения полевых дорог в Тепло-Огаревском районе.

От точки 37 (694207.17; 263803.17) линия границы идет по суходольной прямой в южном направлении на протяжении 0,31 км до поворотной точки 38.

От точки 38 (693888.26; 263814.24) линия границы идет в юго-восточном направлении по суходольной прямой на протяжении 0,18 км до поворотной точки 39.

От точки 39 (693749.55; 263884.09) линия границы идет в юго-восточном направлении по суходольной прямой на протяжении 0,27 км до поворотной точки 40.

От точки 40 (693583.38; 264094.94) линия границы идет по суходольной прямой в восточном направлении на протяжении 0,46 км до поворотной точки 41.

От точки 41 (693597.86; 264609.37) линия границы идет в северо-восточном направлении на протяжении 0,19 км до поворотной точки 42.

От точки 42 (693659.08; 264769.18) линия границы идет в северо-восточном направлении на протяжении 0,95 км до поворотной точки 43, расположенной в 0,34 км северо-восточнее северо-восточного края лесополосы в Тепло-Огаревском районе.

От точки 43 (693831.10; 265671.19) линия границы идет по полевой дороге в юго-восточном направлении на протяжении 0,59 км до поворотной точки 44, расположенной на пересечении полевой дороги с тальвегом безымянного оврага.

От точки 44 (693371.49; 266057.74) линия границы идет по тальвегу безымянного оврага, далее по руслу безымянного ручья, вниз по течению, вдоль лесного массива преимущественно в северо-восточном направлении на протяжении 1,83 км до поворотной точки 45, расположенной в месте слияния двух безымянных ручьев.

От точки 45 (694921.00; 266939.17) линия границы идет в юго-восточном направлении по руслу безымянного ручья, вверх против течения, на протяжении 1,03 км до поворотной точки 46, расположенной на южном краю плотины пруда.

От точки 46 (694563.34; 267871.97) линия границы идет в восточном направлении, огибая с юга пруд, по руслу безымянного ручья, вверх против течения, на протяжении 0,77 км до поворотной точки 47, расположенной в русле безымянного ручья.

От точки 47 (694728.27; 268624.99) линия границы идет по суходольной прямой в северном направлении на протяжении 0,07 км до поворотной точки 48, расположенной в 0,16 км севернее пересечения полевых дорог в Тепло-Огаревском районе.

От точки 48 (694816.75; 268604.95) линия границы идет по суходольной прямой в юго-восточном направлении на протяжении 0,11 км до поворотной точки 49, расположенной в 0,08 км северо-восточнее пересечения полевых дорог в Тепло-Огаревском районе.

От точки 49 (694741.08; 268722.10) линия границы идет по суходольной прямой в северном направлении на протяжении 0,08 км до поворотной точки 50.

От точки 50 (694822.48; 268719.75) линия границы идет в северо-восточном направлении на протяжении 0,16 км до поворотной точки 51.

От точки 51 (694978.50; 268745.97) линия границы идет по суходольной прямой в северо-западном направлении на протяжении 0,17 км до поворотной точки 52.

От точки 52 (695234.32; 268702.20) линия границы идет в северо-западном направлении по суходольной прямой на протяжении 0,35 км до поворотной точки 53.

От точки 53 (695488.35; 268653.32) линия границы идет в северо-восточном направлении по суходольной прямой на протяжении 0,16 км до поворотной точки 54.

От точки 54 (695632.29; 268708.80) линия границы идет в северо-восточном направлении по суходольной прямой на протяжении 0,18 км до поворотной точки 55.

От точки 55 (695782.49; 268800.50) линия границы идет в северо-восточном направлении по суходольной прямой на протяжении 0,23 км до поворотной точки 56, расположенной в 0,26 км южнее пересечения полевой дороги с западным краем лесополосы в Тепло-Огаревском районе.

От точки 56 (695969.17; 268937.51) линия границы идет в северном направлении по суходольной прямой на протяжении 0,04 км до поворотной точки 57, расположенной в 0,22 км южнее пересечения полевой дороги с западным краем лесополосы в Тепло-Огаревском районе.

От точки 57 (696008.93; 268940.27) линия границы идет в северо-западном направлении по суходольной прямой на протяжении 0,19 км до поворотной точки 58, расположенной в 0,24 км юго-западнее пересечения полевой дороги с западным краем лесополосы в Тепло-Огаревском районе.

От точки 58 (696109.79; 268793.22) линия границы идет в северо-восточном направлении по суходольной прямой на протяжении 0,09 км до поворотной точки 59.

От точки 59 (696191.87; 268825.15) линия границы идет в северном направлении на протяжении 0,06 км до поворотной точки 60.

От точки 60 (696254.97; 268823.02) линия границы идет в северо-западном направлении по суходольной прямой на протяжении 0,09 км до поворотной точки 61, расположенной в 0,24 км северо-западнее западного края лесополосы в Тепло-Огаревском районе.

От точки 61 (696324.59; 268810.97) линия границы идет в юго-восточном направлении на протяжении 0,12 км до поворотной точки 62, расположенной в 0,13 км северо-западнее северной стороны лесополосы в Тепло-Огаревском районе.

От точки 62 (696264.77; 268900.82) линия границы идет в северо-восточном направлении по суходольной прямой на протяжении 0,67 км до поворотной точки 63.

От точки 63 (696928.63; 269034.44) линия границы идет в восточном направлении по суходольной прямой на протяжении 0,02 км до поворотной точки 64.

От точки 64 (696917.71; 269052.49) линия границы идет в северо-восточном направлении по суходольной прямой на протяжении 0,58 км до поворотной точки 65.

От точки 65 (697447.59; 269300.22) линия границы идет в северо-западном направлении по суходольной прямой на протяжении 1,11 км до поворотной точки 66.

От точки 66 (698555.31; 269204.33) линия границы идет в северо-западном направлении вдоль безымянной балки на протяжении 0,23 км до поворотной точки 67.

От точки 67 (698768.23; 269130.78) линия границы идет в северо-восточном направлении по тальвегу безымянного оврага на протяжении 0,64 км до поворотной точки 68, расположенной в безымянной балке, в 0,06 км западнее кладбища в Тепло-Огаревском районе.

От точки 68 (699351.13; 269403.65) линия границы идет в северо-западном направлении по сухоходольной прямой на протяжении 0,64 км до поворотной точки 69, расположенной в 0,36 км юго-западнее реки Уперта.

От точки 69 (699677.05; 268851.96) линия границы идет в северо-восточном направлении на протяжении 0,37 км до узловой точки 43, расположенной в русле реки Уперта, в 1,11 км восточнее села Спасское Щекинского района, в 2,50 км южнее села Крутицы Киреевского района, в 6,30 км западнее деревни Алексеевка Тепло-Огаревского района, и являющейся точкой стыка границ муниципальных образований Лазаревское Щекинского района, Богучаровское Киреевского района и Нарышкинское Тепло-Огаревского района.

**Прохождение границы  
с муниципальным образованием Богучаровское  
Киреевского района**

От узловой точки 43 (700032.89; 268967.04) линия границы идет по руслу реки Уперта, вверх против течения, в северо-восточном направлении на протяжении 0,40 км до поворотной точки 1, расположенной в месте слияния двух рек.

От точки 1 (700292.27; 269251.21) линия границы идет по руслу реки Уперта, вверх против течения, в основном в северо-восточном направлении на протяжении 2,10 км до поворотной точки 2, расположенной в месте слияния двух рек.

От точки 2 (700333.56; 269553.17) линия границы идет преимущественно в восточном направлении по руслу реки Уперта, вверх против течения, на протяжении 7,90 км до поворотной точки 3, расположенной в месте слияния реки Уперта с протокой.



От точки 3 (699604.18; 273783.09) линия границы идет по руслу протоки реки Уперта в северном, далее в северо-восточном направлении на протяжении 1,00 км до поворотной точки 3а, расположенной в месте слияния реки Качанка с протокой реки Уперта.

От точки 3а (700344.20; 274087.66) линия границы идет в южном направлении по руслу реки Качанка, вниз по течению, на протяжении 0,82 км до поворотной точки 4, расположенной в месте слияния реки Качанка с рекой Уперта.

От точки 4 (699619.82; 274165.51) линия границы идет по руслу реки Уперта, вверх против течения, в основном в северо-восточном направлении на протяжении 0,70 км до поворотной точки 5, расположенной на середине моста через реку Уперта.

От точки 5 (699748.03; 274589.27) линия границы идет по руслу реки Уперта, вверх против течения, преимущественно в восточном направлении на протяжении 8,75 км до узловой точки 36, расположенной в русле реки Уперта, в 1,45 км к востоку от деревни Подлесное Тепло-Огаревского района, в 1,75 км к северо-западу от деревни Горки Богородицкого района, в 1,35 км к юго-востоку от деревни Слободка Киреевского района, и являющейся точкой стыка границ муниципальных образований Нарышкинское Тепло-Огаревского района, Иевлевское Богородицкого района и Богучаровское Киреевского района.

**Прохождение границы  
с муниципальным образованием Иевлевское  
Богородицкого района**

От узловой точки 36 (698849.04; 280074.31) линия границы идет в юго-восточном направлении по суходолу на протяжении 0,38 км до поворотной точки 1, расположенной на южной бровке балки урочища Молобище Тепло-Огаревского района, 0,52 км западнее пересечения полевой дороги с руслом безымянного ручья в Богородицком районе.

От точки 1 (698505.16; 280153.15) линия границы идет в северо-западном направлении по суходолу на протяжении 0,11 км до поворотной точки 2.

От точки 2 (698537.38; 280073.78) линия границы идет в западном направлении по суходолу на протяжении 0,40 км до поворотной точки 3.

От точки 3 (698491.76; 279655.02) линия границы идет в юго-восточном направлении по суходолу на протяжении 1,02 км до поворотной точки 4, расположенной в 0,21 км северо-западнее русла безымянного ручья, в 0,02 км восточнее лесного массива в Тепло-Огаревском районе.

От точки 4 (697504.52; 279888.00) линия границы идет в юго-восточном направлении по суходолу на протяжении 0,18 км до поворотной точки 5, расположенной в русле безымянного ручья, в 0,21 км юго-восточнее южного края лесополосы в Тепло-Огаревском районе.

От точки 5 (697438.66; 280056.11) линия границы идет в юго-западном направлении по руслу безымянного ручья, вверх против течения, на протяжении 1,75 км до поворотной точки 6, расположенной в русле безымянного ручья.

От точки 6 (696098.49; 279235.62) линия границы идет в юго-восточном направлении по восточной стороне лесополосы в Тепло-Огаревском районе на протяжении 2,15 км до поворотной точки 7, расположенной на южном краю лесополосы, в месте ее поворота.

От точки 7 (693974.20; 279654.10) линия границы идет в северо-западном направлении по южной стороне лесополосы в Тепло-Огаревском районе на протяжении 0,30 км до поворотной точки 8, расположенной на стыке восточной вершины леса с лесополосой в Тепло-Огаревском районе, в 0,52 км северо-западнее вершины безымянной балки в Богородицком районе.

От точки 8 (693991.60; 279352.93) линия границы идет в юго-восточном направлении по суходолу на протяжении 0,15 км до поворотной точки 9, расположенной на восточной стороне леса в Тепло-Огаревском районе, в 0,44 км западнее вершины безымянной балки в Богородицком районе.

От точки 9 (693860.54; 279416.06) линия границы идет на юго-запад по суходолу на протяжении 0,12 км до поворотной точки 10, расположенной на полевой дороге в Тепло-Огаревском районе.

От точки 10 (693805.19; 279308.09) линия границы идет в юго-западном направлении по суходолу на протяжении 0,60 км до поворотной точки 11, расположенной в 0,51 км восточнее места истока безымянного ручья балки Грибкова Лощина в Тепло-Огаревском районе, в 0,60 км на северо-запад от пересечения двух полевых дорог в Богородицком районе.

От точки 11 (693225.85; 279129.10) линия границы идет в северо-западном направлении по северо-восточной стороне лесополосы в Богородицком районе на протяжении 0,13 км до поворотной точки 12.

От точки 12 (693264.19; 278996.34) линия границы идет в юго-западном направлении по северной стороне лесополосы в Богородицком районе на протяжении 0,22 км до поворотной точки 13, расположенной в 0,13 км южнее тальвега балки Грибкова Лощина в Тепло-Огаревском районе, в 1,03 км севернее безымянного ручья балки Большой Лог.

От точки 13 (693182.43; 278789.05) линия границы идет в юго-восточном направлении по восточной стороне лесополосы в Тепло-Огаревском районе на протяжении 1,43 км до поворотной точки 14, расположенной на грунтовой дороге, ведущей к деревне Озерки Тепло-Огаревского района.

От точки 14 (691779.67; 278973.33) линия границы идет в юго-восточном направлении, пересекая балку Коневка, на протяжении 0,66 км до поворотной точки 15, расположенной в 0,06 км южнее вершины оврага безымянной балки в Тепло-Огаревском районе, в 0,06 км южнее безымянного ручья балки Коневка в Богородицком районе.

От точки 15 (691140.32; 279056.15) линия границы поворачивает на восток и идет на протяжении 0,10 км до поворотной точки 16, расположенной в 0,05 км на север от северного края лесополосы в Тепло-Огаревском районе, в 0,07 км южнее безымянного ручья балки Коневка в Богородицком районе.

От точки 16 (691141.75; 279172.87) линия границы идет в юго-восточном направлении по восточной стороне лесополосы в Тепло-Огаревском районе на протяжении 1,25 км до поворотной точки 17, расположенной на восточной стороне лесополосы, в 0,21 км южнее стыка двух лесополос в Тепло-Огаревском районе.

От точки 17 (689883.43; 279348.67) линия границы идет в восточном направлении по северной стороне лесополосы в Тепло-Огаревском районе на протяжении 0,18 км до поворотной точки 18, расположенной на северной стороне лесополосы в Тепло-Огаревском районе, в 0,27 км юго-восточнее стыка двух лесополос.

От точки 18 (689898.48; 279525.72) линия границы идет в юго-восточном направлении по восточной стороне лесополосы в Тепло-Огаревском районе на протяжении 0,36 км до поворотной точки 36б, расположенной на полевой дороге, на южной стороне лесополосы, в 2,65 км

юго-восточнее деревни Озерки Тепло-Огаревского района, в 5,20 км северо-восточнее деревни Плесы Тепло-Огаревского района, в 2,75 км западнее села Черняевка Богородицкого района.

От точки 36б (689583.11; 279648.49) линия границы идет в юго-восточном направлении по суходолу на протяжении 0,30 км до поворотной точки 19.

От точки 19 (689294.15; 279736.68) линия границы идет в юго-западном направлении по западной стороне лесополосы в Богородицком районе на протяжении 1,44 км, далее по суходолу на протяжении 1,08 км до поворотной точки 20, расположенной на южной стороне лесополосы, в 0,44 км на северо-запад от русла безымянного ручья в Тепло-Огаревском районе, в 0,50 км на северо-восток от северо-западной вершины балки Дегтярка в Богородицком районе.

От точки 20 (686824.62; 279071.00) границы идет в юго-восточном направлении на протяжении 1,45 км по южной стороне лесополосы в Богородицком районе до поворотной точки 21.

От точки 21 (686221.80; 280255.87) линия границы идет в юго-восточном направлении по суходолу на протяжении 0,52 км, далее по урезу воды южного берега пруда в Богородицком районе на протяжении 0,26 км до поворотной точки 22.

От точки 22 (685880.72; 280945.89) линия границы идет в юго-восточном направлении по суходолу на протяжении 0,36 км до поворотной точки 23.

От точки 23 (685793.80; 281311.92) линия границы идет в восточном направлении на протяжении 0,78 км по южной стороне лесополосы в Богородицком районе до узловой точки 37, расположенной на пересечении двух лесополос в Богородицком районе, в 5,25 км восточнее деревни Плесы Тепло-Огаревского района, в 4,00 км севернее деревни Красная Слобода Воловского района, в 2,70 км юго-западнее деревни Щегловка Богородицкого района, и являющейся точкой стыка границ муниципальных образований Нарышкинское Тепло-Огаревского района, Двориновское Воловского района и Иевлевское Богородицкого района.

**Прохождение границы  
с муниципальным образованием Двориковское  
Воловского района**

От узловой точки 37 (685697.97; 282013.51) линия границы идет в юго-западном направлении на протяжении 1,25 км до поворотной точки 49, расположенной в русле безымянного ручья, протекающего по балке Головка.

От точки 49 (684587.38; 281515.15) линия границы идет в юго-западном направлении на протяжении 0,95 км до поворотной точки 48.

От точки 48 (683749.74; 281139.17) линия границы идет в юго-западном направлении на протяжении 3,58 км по прямой до поворотной точки 47.

От точки 47 (680510.31; 279581.61) линия границы на протяжении 0,71 км идет в северо-западном направлении по руслу реки Упа, вниз по течению, до поворотной точки 46, расположенной в месте впадения безымянного ручья в реку Упа, в 0,80 км от деревни Щелкуновка Воловского района.

От точки 46 (681031.01; 279174.16) линия границы идет в юго-западном направлении по руслу безымянного ручья, вверх против течения, на протяжении 0,42 км до поворотной точки 45, расположенной на пересечении с руслом безымянного ручья.

От точки 45 (680678.48; 278966.58) линия границы идет в юго-западном направлении, пересекая безымянную балку в Воловском районе, по западной стороне леса на протяжении 0,74 км, далее вдоль восточной стороны лесополосы в Тепло-Огаревском районе на протяжении 0,78 км до поворотной точки 44.

От точки 44 (679758.21; 277743.66) линия границы идет в юго-западном направлении вдоль восточной стороны лесополосы в Тепло-Огаревском районе на протяжении 0,70 км до поворотной точки 43, расположенной на пересечении русла безымянного ручья балки Лапочка Хуторская с лесополосой в Тепло-Огаревском районе.

От точки 43 (679301.65; 277216.20) линия границы идет в северо-западном направлении по руслу безымянного ручья балки Лапочка Хуторская, вниз по течению, до поворотной точки 42, расположенной в месте слияния двух безымянных ручьев.

От точки 42 (680285.38; 276532.52) линия границы идет в юго-западном направлении по руслу безымянного ручья, вверх против течения, до поворотной точки 41, расположенной на пересечении лесополосы с руслом безымянного ручья.

От точки 41(679897.02; 275863.70) линия границы идет в юго-восточном направлении по восточной стороне лесополосы в Тепло-Огаревском районе на протяжении 0,82 км до поворотной точки 40, расположенной в месте поворота лесополосы.

От точки 40 (679127.65; 276114.64) линия границы идет в южном направлении по восточной стороне лесополосы в Тепло-Огаревском районе на протяжении 1,12 км до поворотной точки 39, расположенной на северной стороне полосы отвода железной дороги Волово – Духовская, в 0,03 км на юг от оси автодороги Теплое – Волово.

От точки 39 (677914.71; 276060.11) линия границы идет в северо-западном направлении по северной стороне полосы отвода железной дороги Волово – Духовская на протяжении 1,35 км до поворотной точки 38.

От точки 38 (678103.84; 274728.93) линия границы идет в западном направлении по северной стороне полосы отвода железной дороги Волово – Духовская на протяжении 2,00 км до поворотной точки 37, расположенной в 0,05 км севернее оси железной дороги Волово – Духовская.

От точки 37 (677990.30; 272711.61) линия границы идет в юго-восточном направлении по суходольной прямой, пересекая железную дорогу Волово – Духовская, на протяжении 1,08 км до поворотной точки 36, расположенной на северной стороне безымянной балки.

От точки 36 (676911.53; 272910.36) линия границы идет в юго-западном направлении по тальвегу безымянной балки на протяжении 0,33 км до поворотной точки 35, расположенной на вершине безымянной балки.

От точки 35 (676814.07; 272598.01) линия границы идет в юго-восточном направлении по суходольной прямой на протяжении 1,24 км до поворотной точки 34, расположенной в русле реки Красивая Меча.

От точки 34 (676011.07; 273521.58) линия границы идет по руслу реки Красивая Меча, вниз по течению, на протяжении 0,60 км до узловой точки 37а, расположенной в 3,80 км юго-западнее деревни Александровка Тепло-Огаревского района, в 4,30 км северо-восточнее села Большое Огарево Тепло-Огаревского района, в 2,00 км юго-западнее урочища Андрияново Воловского

района и являющейся точкой стыка границ муниципальных образований Нарышкинское Тепло-Огаревского района, Волчье-Дубравское Тепло-Огаревского района и Двориновское Воловского района.

От узловой точки 37а (675492.61; 273180.15) линия границы идет в юго-западном направлении по руслу реки Красивая Меча, вниз по течению, до поворотной точки 33, расположенной в месте впадения безымянного ручья в реку Красивая Меча.

От точки 33 (673886.14; 272468.28) линия границы идет в юго-восточном направлении по руслу безымянного ручья, вверх против течения, на протяжении 0,83 км до поворотной точки 32, расположенной в месте слияния двух безымянных ручьев.

От точки 32 (673396.85; 273171.60) линия границы идет в южном направлении по руслу безымянного ручья балки Средний Лог, вверх против течения, до поворотной точки 31, расположенной на пересечении лесополосы с руслом безымянного ручья.

От точки 31 (672995.93; 273198.66) линия границы идет на протяжении 1,38 км в юго-восточном направлении по восточной стороне лесополосы в Тепло-Огаревском районе до поворотной точки 37(30), расположенной на пересечении двух лесополос в Тепло-Огаревском районе, на расстоянии 2,20 км севернее деревни Дубровка Воловского района, в 3,90 км восточнее села Большое Огарево Тепло-Огаревского района.

От точки 37(30) (671850.17; 273938.38) линия границы идет в юго-западном направлении по южной стороне лесополосы в Тепло-Огаревском районе на протяжении 0,67 км до поворотной точки 29, расположенной на пересечении лесополос в Воловском и Тепло-Огаревском районах.

От точки 29 (671700.58; 273290.85) линия границы идет в юго-восточном направлении по западной стороне лесополосы в Воловском районе на протяжении 0,78 км до поворотной точки 28, расположенной на повороте данной лесополосы.

От точки 28 (670936.54; 273537.89) линия границы идет в юго-западном направлении на протяжении 0,45 км по восточной стороне лесополосы в Воловском районе, далее по западной стороне лесополосы в Тепло-Огаревском районе на протяжении 0,45 км до поворотной точки 27.

От точки 27 (670176.42; 273099.06) линия границы идет на протяжении 0,77 км в юго-западном направлении параллельно грунтовой дороге Волово –

Доробино, в 0,06 км от ее оси, по восточной стороне лесополосы в Тепло-Огаревском районе до поворотной точки 26, расположенной в 0,62 км на северо-запад от пересечения полевых дорог у деревни Дубровка Воловского района, в месте поворота лесополосы в Тепло-Огаревском районе.

От точки 26 (669573.52; 272621.28) линия границы идет в южном направлении на протяжении 0,58 км по восточной стороне лесополосы в Тепло-Огаревском районе, пересекая автодорогу Волово – Доробино, до поворотной точки 25, расположенной на пересечении двух лесополос в Тепло-Огаревском районе.

От точки 25 (668991.87; 272667.33) линия границы идет в юго-западном направлении по южной стороне лесополосы в Тепло-Огаревском районе на протяжении 0,45 км до поворотной точки 24, расположенной в 0,10 км восточнее грунтовой дороги Волово – Доробино.

От точки 24 (668859.94; 272233.02) линия границы идет в южном направлении по суходольной прямой на протяжении 2,41 км до поворотной точки 23, расположенной на оси полевой дороги.

От точки 23 (666460.51; 272370.26) линия границы идет в восточном направлении по суходольной прямой на протяжении 0,52 км до поворотной точки 22.

От точки 22 (666455.22; 272896.68) линия границы идет в южном направлении по суходольной прямой на протяжении 1,48 км до поворотной точки 21, расположенной на северной вершине балки Татицево.

От точки 21 (665012.74; 272883.23) линия границы идет в юго-западном направлении по руслу безымянного ручья, вниз по течению, по безымянной балке, расположенной между деревней Селиверство Воловского района и деревней Татицево Тепло-Огаревского района, до поворотной точки 20, расположенной в месте впадения безымянного ручья в реку Красивая Меча.

От точки 20 (663611.31; 272054.10) линия границы идет по руслу реки Красивая Меча, вверх против течения, до поворотной точки 19, расположенной в месте впадения безымянного ручья в реку Красивая Меча.

От точки 19 (663762.60; 271678.41) линия границы идет в юго-западном направлении по руслу безымянного ручья, вверх против течения, на протяжении 1,70 км до поворотной точки 18, расположенной в русле безымянного ручья.



От точки 18 (662522.32; 270619.05) линия границы идет в юго-восточном направлении по суходольной прямой на протяжении 1,03 км до поворотной точки 17, расположенной на оси грунтовой дороги.

От точки 17 (661850.75; 271377.38) линия границы идет в юго-восточном направлении по суходольной прямой на протяжении 0,34 км до поворотной точки 16, расположенной на западной вершине балки Селиверстовская в Воловском районе.

От точки 16 (661620.12; 271674.13) линия границы идет на протяжении 1,74 км в юго-западном направлении по суходольной прямой, пересекая автодорогу Ефремов – Лапотково, до поворотной точки 15, расположенной в 0,84 км на юго-запад от пересечения лесополосы с полосой отвода автодороги Ефремов – Лапотково в Воловском районе, в 0,13 км на восток от пересечения полевых дорог в Тепло-Огаревском районе.

От точки 15 (659946.73; 271161.41) линия границы идет в восточном направлении по суходольной прямой на протяжении 0,27 км до поворотной точки 14, расположенной на восточной стороне лесополосы, в 0,02 км на восток от оси автоподъезда к деревне Одинцово Тепло-Огаревского района.

От точки 14 (659940.59; 271375.20) линия границы идет в северо-восточном направлении по суходольной прямой, пересекая лесополосу, на протяжении 0,43 км до поворотной точки 13.

От точки 13 (660253.48; 271671.47) линия границы идет в северо-восточном направлении по суходольной прямой на протяжении 0,26 км до поворотной точки 12, расположенной в 0,54 км на юго-восток от пересечения лесополосы с южной стороной полосы отвода автодороги Ефремов – Лапотково в Воловском районе, в 0,66 км на северо-восток от оси автодороги к деревне Одинцово Тепло-Огаревского района.

От точки 12 (660412.55; 271874.84) линия границы идет в юго-восточном направлении по суходольной прямой на протяжении 0,55 км до поворотной точки 11, расположенной на вершине урочища Темный земель лесного фонда.

От точки 11 (659868.34; 272003.74) линия границы идет в юго-восточном направлении по руслу безымянного ручья, протекающего по урочищу Темный земель лесного фонда, вниз по течению, на протяжении 0,88 км до поворотной точки 10, расположенной в русле безымянного ручья.

От точки 10 (659268.42; 272586.09) линия границы идет в северо-восточном направлении по северной границе урочища Темный земель лесного фонда на протяжении 0,32 км до поворотной точки 9, расположенной на северной границе урочища Темный земель лесного фонда.

От точки 9 (659446.39; 272878.67) линия границы идет в юго-восточном направлении по суходольной прямой на протяжении 0,39 км до поворотной точки 8, расположенной в 0,23 км северо-восточнее урочища Темный земель лесного фонда.

От точки 8 (659290.02; 273193.43) линия границы идет в юго-восточном направлении по суходольной прямой на протяжении 0,52 км до поворотной точки 7.

От точки 7 (659152.48; 273691.43) линия границы идет в восточном направлении по суходольной прямой на протяжении 0,18 км до поворотной точки 6, расположенной в 1,25 км на юго-восток от оси плотины пруда в деревне Полунинка Воловского района, в 0,76 км на юго-запад от пересечения оси автодороги Ефремов – Лапотково с автодорогой Бродиловка – Ивановские Дворики в Тепло-Огаревском районе.

От точки 6 (659108.29; 273851.42) линия границы идет в северо-восточном направлении по суходольной прямой на протяжении 0,71 км, пересекая автодорогу Ефремов – Лапотково, до поворотной точки 5, расположенной на северной стороне полосы отвода автодороги Ефремов – Лапотково, в 0,92 км на юго-восток от пересечения полевой дороги на деревню Полунинка Воловского района с автодорогой Ефремов – Лапотково, в 0,50 км на северо-запад от пересечения автодороги Ефремов – Лапотково с автодорогой Бродиловка – Ивановские Дворики.

От точки 5 (659719.22; 274276.84) линия границы идет в юго-восточном направлении по северной стороне полосы отвода автодороги Ефремов – Лапотково на протяжении 0,45 км до поворотной точки 4, расположенной на северной стороне полосы отвода автодороги Ефремов – Лапотково.

От точки 4 (659394.44; 274615.33) линия границы идет в северо-восточном направлении по суходольной прямой на протяжении 0,15 км до поворотной точки 3, расположенной в 0,11 км на запад от западной стороны урочища Стародорогомиловское, в 0,20 км на северо-восток от пересечения оси автодороги Ефремов – Лапотково с осью автодороги Бродиловка – Ивановские Дворики в Тепло-Огаревском районе.

От точки 3 (659491.63; 274725.96) линия границы идет в юго-восточном направлении по тальвегу урочища Стародорогомиловское на протяжении 1,30 км до узловой точки 21(2), расположенной в тальвеге урочища Стародорогомиловское, в 0,34 км на юго-восток от оси автодороги Ефремов – Лапотково, в 1,00 км западнее поселка Михайловский Воловского района, в 0,70 км восточнее поселка Ивановские Дворики Тепло-Огаревского района, и являющейся точкой стыка границ муниципальных образований Двориковское Воловского района, Турдейское Воловского района и Волчье-Дубравское Тепло-Огаревского района.

**Прохождение границы  
с муниципальным образованием Турдейское  
Воловского района**

От узловой точки 21(2) (658658.01; 275588.90) линия границы идет в южном направлении по западной границе лесных кварталов 4 и 3 леса Бабий земель лесного фонда на протяжении 0,40 км до поворотной точки 1, расположенной в русле безымянного ручья.

От точки 1 (658246.99; 275622.06) линия границы идет на протяжении 2,68 км, вниз по течению, по руслу безымянного ручья безымянной балки в юго-западном направлении, пересекает автодорогу Ефремов – Лапотково до узловой точки 21, расположенной на пересечении русла безымянного ручья с тальвегом балки урочища Юрьев Верх, в 3,00 км северо-восточнее деревни Бродиловка Тепло-Огаревского района, в 1,20 км юго-западнее деревни Варваровка Воловского района, и являющейся точкой стыка границ муниципальных образований Волчье-Дубравское Тепло-Огаревского района, Турдейское Воловского района и Архангельское Каменского района.

**Прохождение границы  
с муниципальным образованием Архангельское  
Каменского района**

От узловой точки 21 (655875.74; 275212.82) линия границы идет на юго-запад, вниз по течению ручья лощины Кустоватка, на протяжении 1,53 км до поворотной точки 1, расположенной на оси слияния реки Ситова Меча и ручья лощины Кустоватка.

От точки 1 (652945.44; 273991.47) линия границы идет по руслу реки Ситова Меча на северо-запад на протяжении 2,74 км до поворотной точки 2, расположенной на середине русла реки Ситова Меча.

От точки 2 (653315.66; 273465.55) линия границы идет на юго-запад по прямой линии на протяжении 0,48 км до поворотной точки 3, расположенной на грунтовой дороге.

От точки 3 (653045.94; 273144.24) линия границы идет по прямой линии на юго-запад по левой окраине урочища Петровская Слобода на протяжении 0,06 км до поворотной точки 4.

От точки 4 (652988.53; 273123.88) линия границы идет по прямой линии на юго-восток по левой окраине урочища Петровская Слобода на протяжении 0,05 км до поворотной точки 5.

От точки 5 (652946.34; 273140.00) линия границы идет по прямой линии на юго-запад по левой окраине урочища Петровская Слобода на протяжении 0,25 км до поворотной точки 6, расположенной на проселочной дороге.

От точки 6 (652813.14; 272930.24) линия границы идет по прямой линии на юго-запад на протяжении 0,36 км до поворотной точки 7.

От точки 7 (652684.06; 272745.15) линия границы идет по прямой линии на юго-запад на протяжении 0,14 км до поворотной точки 8.

От точки 8 (652628.27; 272617.94) линия границы идет по прямой линии на юго-запад на протяжении 0,21 км до поворотной точки 9.

От точки 9 (652507.74; 272441.16) линия границы идет по прямой линии на юго-запад на протяжении 0,32 км до поворотной точки 10, расположенной на окраине леса.

От точки 10 (652274.17; 272209.25) линия границы идет по прямой линии на юго-запад на протяжении 0,21 км до поворотной точки 11.

От точки 11 (652159.84; 272037.15) линия границы идет по прямой линии на юго-запад на протяжении 0,28 км до поворотной точки 12.

От точки 12 (652044.17; 271829.18) линия границы идет по прямой линии в юго-западном направлении на протяжении 2,03 км до поворотной точки 13, расположенной на середине границы безымянного ручья.

От точки 13 (651166.55; 270325.56) линия границы идет по прямой линии в юго-западном направлении на протяжении 0,29 км до поворотной точки 21(14), расположенной на окраине леса Новенький, на 1,20 км северовосточнее деревни Ежовка Каменского района.

От точки 21(14) (651035.69; 270074.17) линия границы идет по прямой линии на северо-запад на протяжении 0,23 км до поворотной точки 15, расположенной на проселочной дороге.

От точки 15 (651210.37; 269927.72) линия границы идет по прямой линии на северо-запад на протяжении 0,55 км до поворотной точки 16, расположенной в начале балки Песочный Луг.

От точки 16 (651637.37; 269588.70) линия границы идет на северо-запад по прямой линии на протяжении 0,71 км до поворотной точки 17, расположенной на границе балки Песочный Луг.

От точки 17 (652165.41; 269120.48) линия границы идет на юг по прямой линии на протяжении 0,13 км до поворотной точки 18.

От точки 18 (652306.94; 269099.34) линия границы идет на северо-восток по прямой линии вдоль лесополосы на протяжении 0,14 км до поворотной точки 19.

От точки 19 (652391.91; 269221.01) линия границы идет на северо-запад по прямой линии на протяжении 0,41 км до поворотной точки 20.

От точки 20 (652655.42; 268897.28) линия границы идет на северо-запад по прямой линии на протяжении 0,17 км до поворотной точки 21.

От точки 21 (652737.87; 268745.74) линия границы идет на северо-запад по прямой линии на протяжении 0,13 км до поворотной точки 22.

От точки 22 (652836.60; 268652.11) линия границы идет на северо-восток по прямой линии на протяжении 0,06 км до поворотной точки 23.

От точки 23 (652910.44; 268697.73) линия границы идет на юго-запад по прямой линии на протяжении 0,14 км до поворотной точки 24.

От точки 24 (652858.27; 268566.22) линия границы идет на северо-запад по прямой линии на протяжении 0,14 км до поворотной точки 25.

От точки 25 (652909.35; 268434.17) линия границы идет на север по прямой линии на протяжении 0,10 км до поворотной точки 26.

От точки 26 (653006.88; 268431.21) линия границы идет на северо-запад по прямой линии на протяжении 0,10 км до поворотной точки 27.

От точки 27 (653102.56; 268395.74) линия границы идет на юго-запад по прямой линии на протяжении 0,10 км до поворотной точки 28.

От точки 28 (653003.59; 268355.75) линия границы идет на юго-запад по прямой линии на протяжении 0,14 км до поворотной точки 29.

От точки 29 (652910.45; 268246.69) линия границы идет на юго-запад по прямой линии на протяжении 0,03 км до поворотной точки 30.

От точки 30 (652887.86; 268222.67) линия границы идет на юго-восток по прямой линии на протяжении 0,20 км до поворотной точки 32.

От точки 32 (652744.72; 268362.80) линия границы идет на юго-запад по прямой линии на протяжении 0,63 км, затем поворачивает до поворотной точки 33.

От точки 33 (652449.25; 267829.92) линия границы идет на северо-запад по прямой линии на протяжении 0,22 км до поворотной точки 34.

От точки 34 (652597.45; 267666.44) линия границы идет на северо-запад по прямой линии на протяжении 0,30 км до поворотной точки 35.

От точки 35 (652886.93; 267583.55) линия границы идет на северо-запад по прямой линии на протяжении 0,49 км до поворотной точки 36.

От точки 36 (653367.80; 267466.97) линия границы идет на северо-запад по прямой линии на протяжении 1,41 км до поворотной точки 21(38).

От точки 21(38) (654689.26; 267000.17) линия границы идет по руслу ручья, вверх против течения, на протяжении 3,85 км до поворотной точки 39, расположенной на пересечении грунтовой дороги с руслом ручья балки Грязновка.

От точки 39 (653239.43; 263528.53) линия границы идет на юго-запад по руслу ручья, вверх против течения, на протяжении 1,00 км до поворотной точки 40.

От точки 40 (652781.92; 262961.31) линия границы идет по прямой линии по пойме оврага на протяжении 0,11 км до поворотной точки 41, расположенной на окраине урочища Муравское.

От точки 41 (652864.22; 262892.44) линия границы идет на северо-запад по левой стороне лесополосы на протяжении 1,58 км до поворотной точки 42, расположенной на окраине лесополосы.

От точки 42 (654403.03; 262333.96) линия границы идет по прямой линии на протяжении 0,76 км на юго-запад, затем поворачивает на северо-запад до поворотной точки 43.

От точки 43 (654322.02; 261634.66) линия границы идет на юг по руслу ручья урочища Дубки, вверх против течения, на протяжении 1,33 км до поворотной точки 44, расположенной в русле ручья урочища Дубки.

От точки 44 (653232.72; 261350.51) линия границы пересекает грунтовую дорогу, затем пересекает небольшую безымянную балку и идет на юго-запад по прямой линии на протяжении 1,92 км до поворотной точки 45, расположенной на оси грунтовой дороги.

От точки 45 (651748.57; 260268.91) линия границы идет на северо-запад по прямой линии на протяжении 1,52 км до поворотной точки 49, расположенной на краю безымянной балки.

От точки 49 (652668.13; 259061.71) линия границы идет по прямой линии на северо-запад на протяжении 1,16 км до поворотной точки 50, расположенной на середине ручья.

От точки 50 (653305.36; 259009.86) линия границы идет по руслу безымянного ручья на протяжении 0,53 км и поворачивает на северо-восток до поворотной точки 51, расположенной в русле ручья.

От точки 51 (653657.12; 259404.42) линия границы идет на северо-запад по прямой линии на протяжении 0,80 км до поворотной точки 53.

От точки 53 (653961.13; 258667.29) линия границы пересекает овраг и идет по прямой линии в северо-западном направлении на протяжении 0,25 км до поворотной точки 54.

От точки 54 (654113.02; 258456.19) линия границы идет по прямой линии в северо-западном направлении на протяжении 0,90 км до поворотной точки 55.

От точки 55 (654509.05; 257652.42) линия границы в северо-западном направлении на протяжении 1,30 км до поворотной точки 58.

От точки 58 (655277.64; 256583.71) линия границы идет по прямой линии в северо-западном направлении на протяжении 0,20 км до поворотной точки 59.

От точки 59 (655427.90; 256453.16) линия границы идет по руслу ручья, вниз по течению, в юго-западном направлении на протяжении 3,70 км до поворотной точки 60.

От точки 60 (653006.57; 254383.60) линия границы идет на протяжении 0,12 км на юго-запад до поворотной точки 61.

От точки 61 (652888.80; 254331.67) линия границы идет на юг на протяжении 0,23 км, затем поворачивает и идет до поворотной точки 62.

От точки 62 (652652.65; 254331.94) линия границы идет по прямой линии в юго-западном направлении по окраине леса на протяжении 0,59 км до узловой точки 22, расположенной в 3,30 км северо-восточнее деревни Заречье Тепло-Огаревского района, в 1,60 км северо-восточнее деревни Красавка Чернского района и являющейся точкой стыка границ муниципальных образований Волчье-Дубравское Тепло-Огаревского района, Липицкое Чернского района и Архангельское Каменского района.

#### **Прохождение границы с муниципальным образованием Липицкое Чернского района**

От узловой точки 22 (652161.88; 254034.66) линия границы идет по суходольной прямой в юго-западном направлении на протяжении 0,45 км до поворотной точки 1, расположенной на полевой дороге.

От точки 1 (651823.80; 253750.15) линия границы идет по суходольной прямой в юго-западном направлении на протяжении 0,42 км до поворотной точки 2, расположенной в месте слияния двух безымянных ручьев.

От точки 2 (651487.21; 253448.77) линия границы идет по руслу безымянного ручья в юго-западном направлении, вверх против течения, на протяжении 0,05 км до поворотной точки 3, расположенной на пересечении полевой дороги с руслом безымянного ручья.

От точки 3 (651459.64; 253412.58) линия границы идет по суходольной прямой в юго-западном направлении на протяжении 1,00 км до поворотной точки 4.



От точки 4 (650858.38; 252617.68) линия границы идет по суходольной прямой в юго-западном направлении на протяжении 0,43 км до поворотной точки 5.

От точки 5 (650546.16; 252316.64) линия границы идет по суходольной прямой в юго-западном направлении на протяжении 0,47 км до поворотной точки 6, расположенной на полевой дороге.

От точки 6 (650324.68; 251889.19) линия границы идет по суходольной прямой в юго-западном направлении на протяжении 1,05 км до поворотной точки 7, расположенной с южной стороны безымянной балки в Тепло-Огаревском районе, в 1,05 км восточнее деревни Красная Слободка Чернского района.

От точки 7 (650172.31; 250862.80) линия границы идет по суходольной прямой в северо-западном направлении на протяжении 0,23 км до поворотной точки 8, расположенной на полевой дороге.

От точки 8 (650339.49; 250680.59) линия границы идет по суходольной прямой в северо-западном направлении на протяжении 0,09 км до поворотной точки 9, расположенной в русле реки Зуша.

От точки 9 (650395.18; 250621.38) линия границы идет в северо-западном направлении по руслу реки Зуша, вверх против течения, на протяжении 0,65 км до поворотной точки 10, расположенной в месте слияния реки Зуша с безымянным ручьем.

От точки 10 (650820.47; 250228.24) линия границы идет в северо-западном направлении по руслу безымянного ручья, вверх против течения, на протяжении 0,09 км до поворотной точки 11, расположенной на середине моста через безымянный ручей, по которому проходит грунтовая дорога на деревню Красная Слободка Чернского района.

От точки 11 (650918.34; 250163.42) линия границы идет по руслу безымянного ручья, вверх против течения, в северо-западном направлении на протяжении 2,30 км до узловой точки 23, принятой ранее за начальную точку описания границы муниципального образования Тепло-Огаревский район.

В тексте описания границы муниципального образования расстояния от узловых и поворотных точек до населенных пунктов указаны ориентировочно.

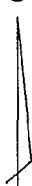
Приложение 2  
к Закону Тульской области  
«О внесении изменений в Закон Тульской  
области «О переименовании  
муниципального образования  
«Тепло-Огаревский район Тульской  
области», установлении границ, наделении  
статусом и определении административных  
центров муниципальных образований  
на территории Тепло-Огаревского района  
Тульской области»

Приложение 2  
к Закону Тульской области  
«О переименовании муниципального  
образования «Тепло-Огаревский район  
Тульской области», установлении границ,  
наделении статусом и определении  
административных центров муниципальных  
образований на территории Тепло-  
Огаревского района Тульской области»

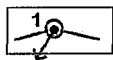
**Карта-схема  
границы муниципального образования Тепло-Огаревский район**

Схема границы  
муниципального образования  
Тепло-Огаревский район

С



Условные обозначения :



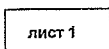
граница муниципального образования  
и номер узловой точки

Масштаб 1:240000


**КАРТОГРАММА**  
расположения листов плана границы  
муниципального образования  
Тепло-Огаревский район



**Условные обозначения**

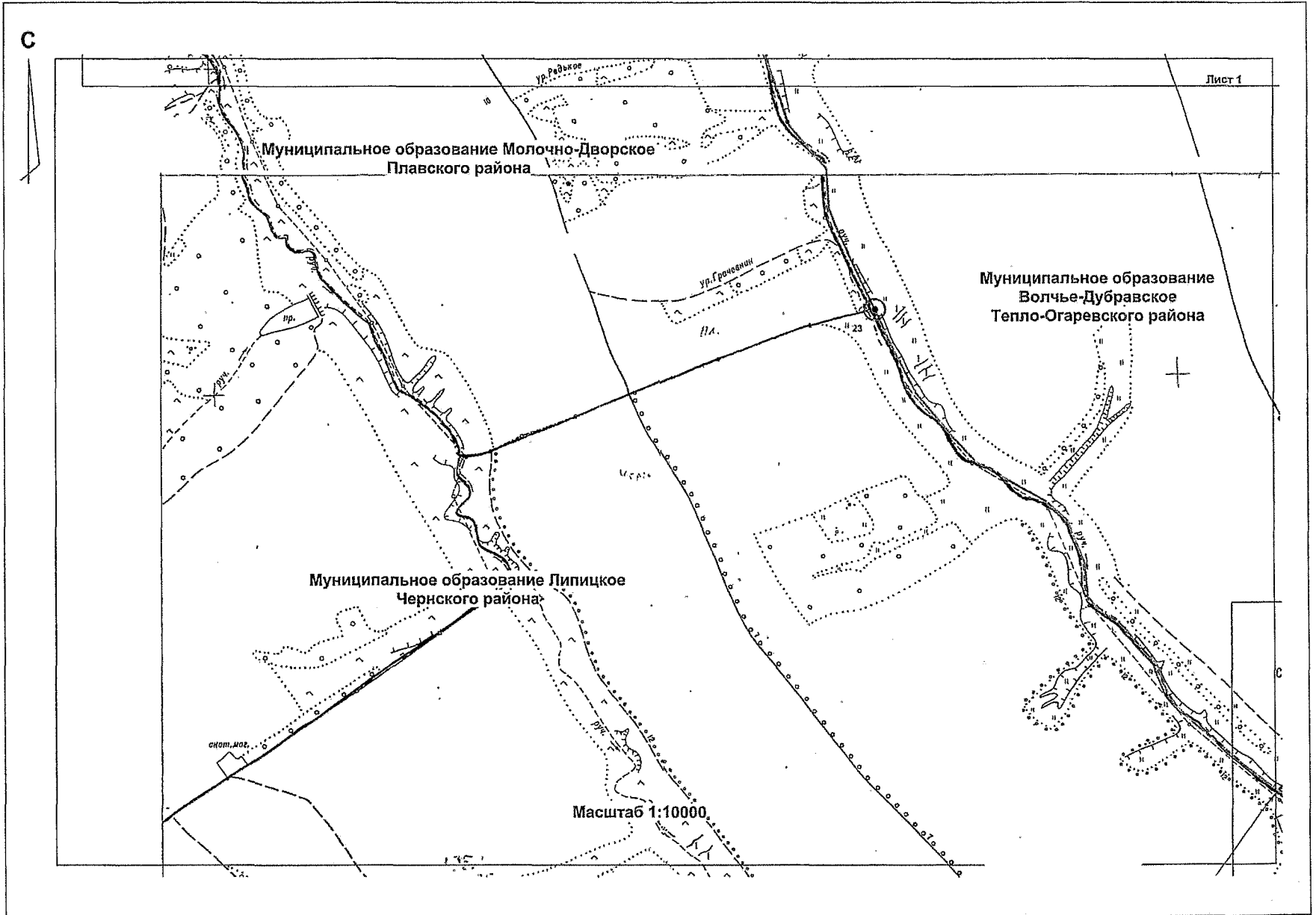


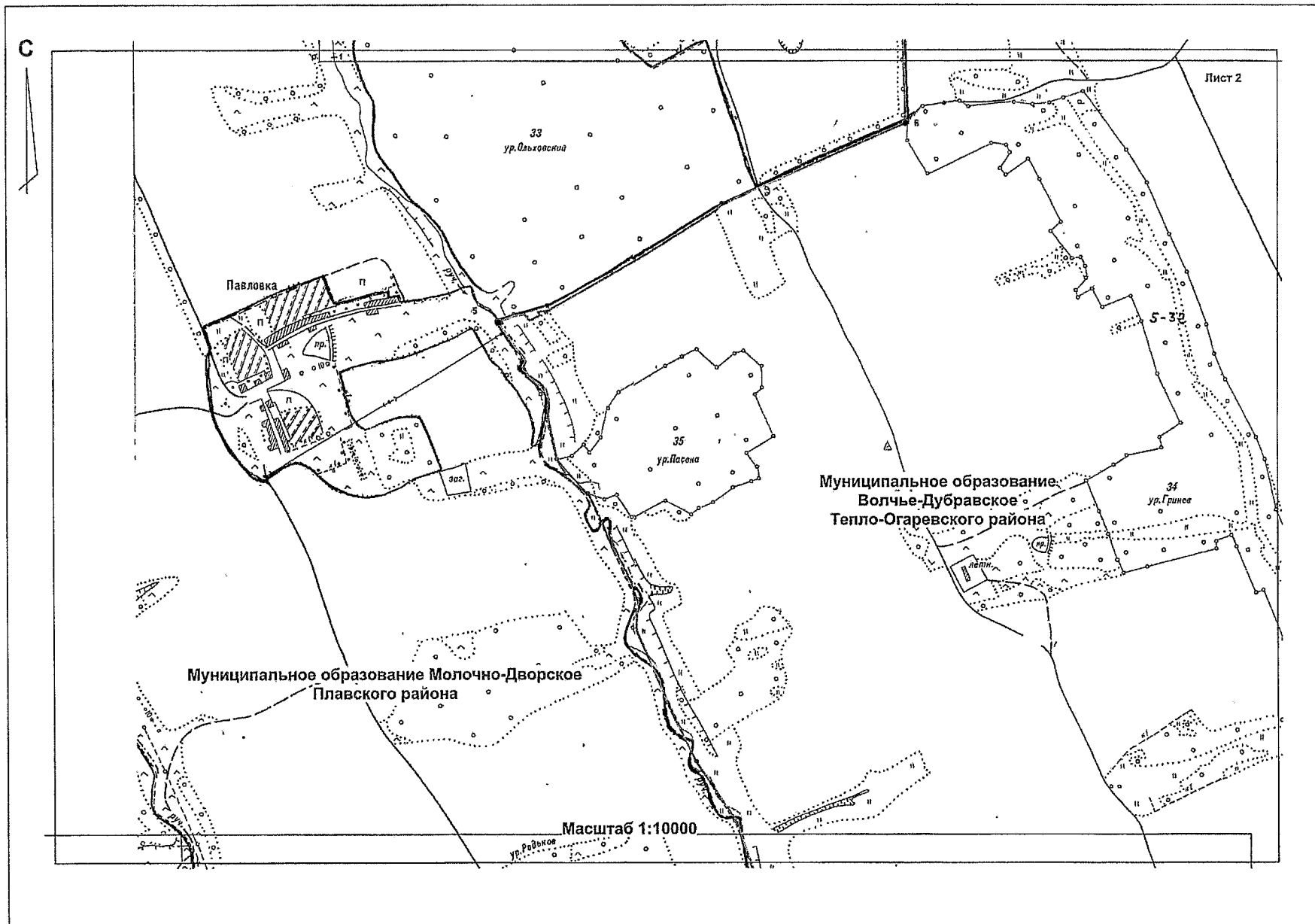
номер листа

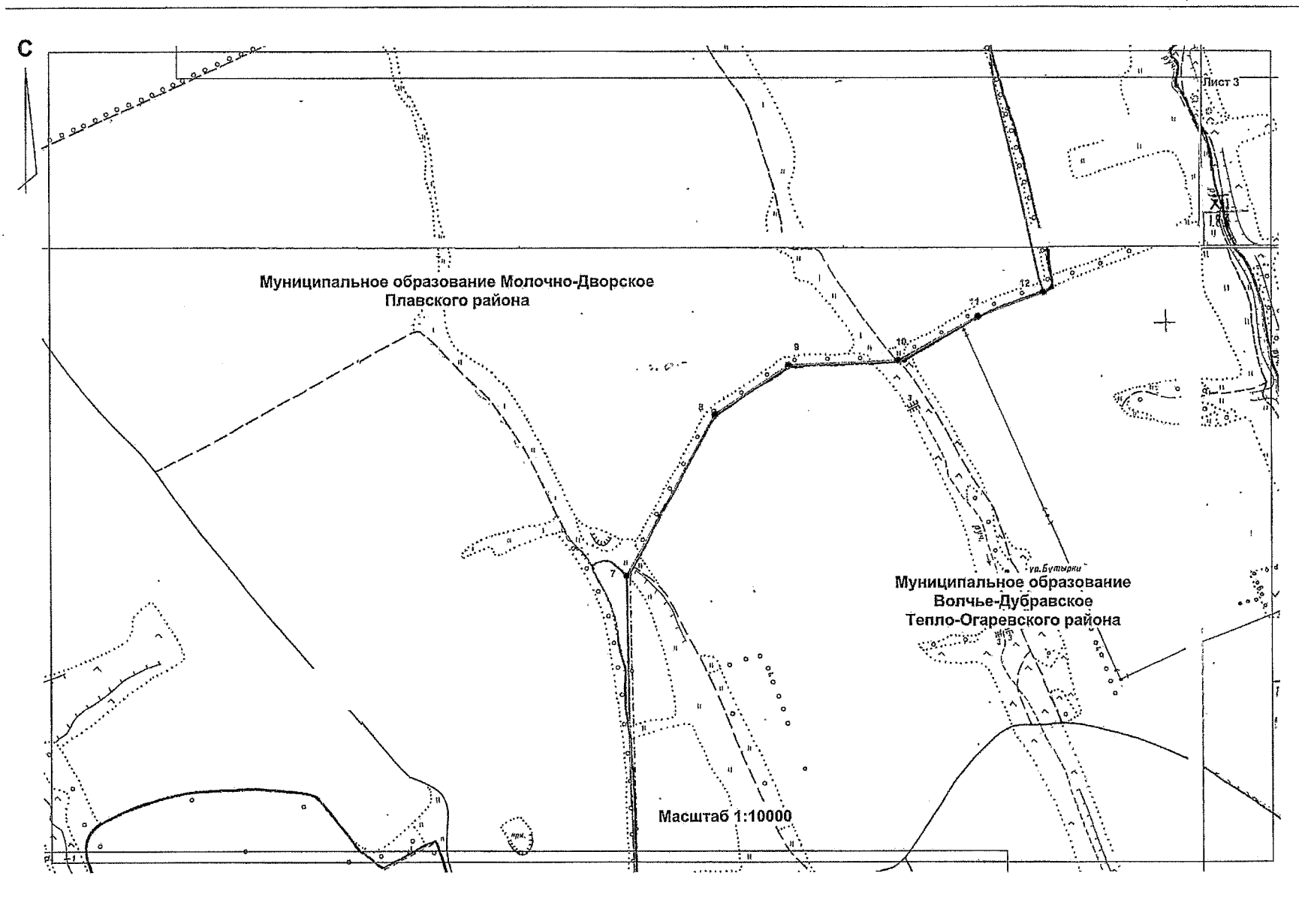


граница муниципального образования  
и номер узловой точки

Масштаб 1:240000

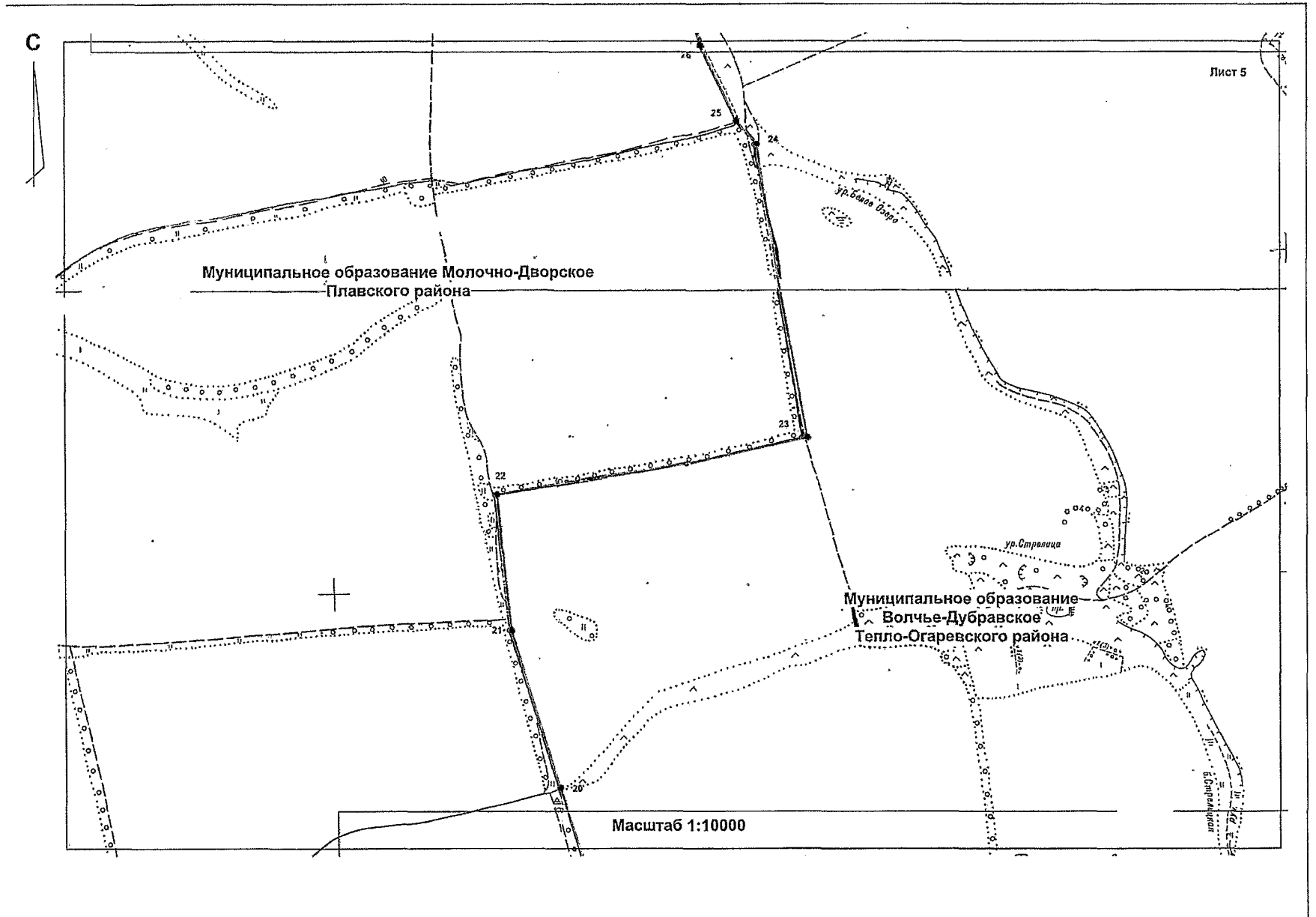


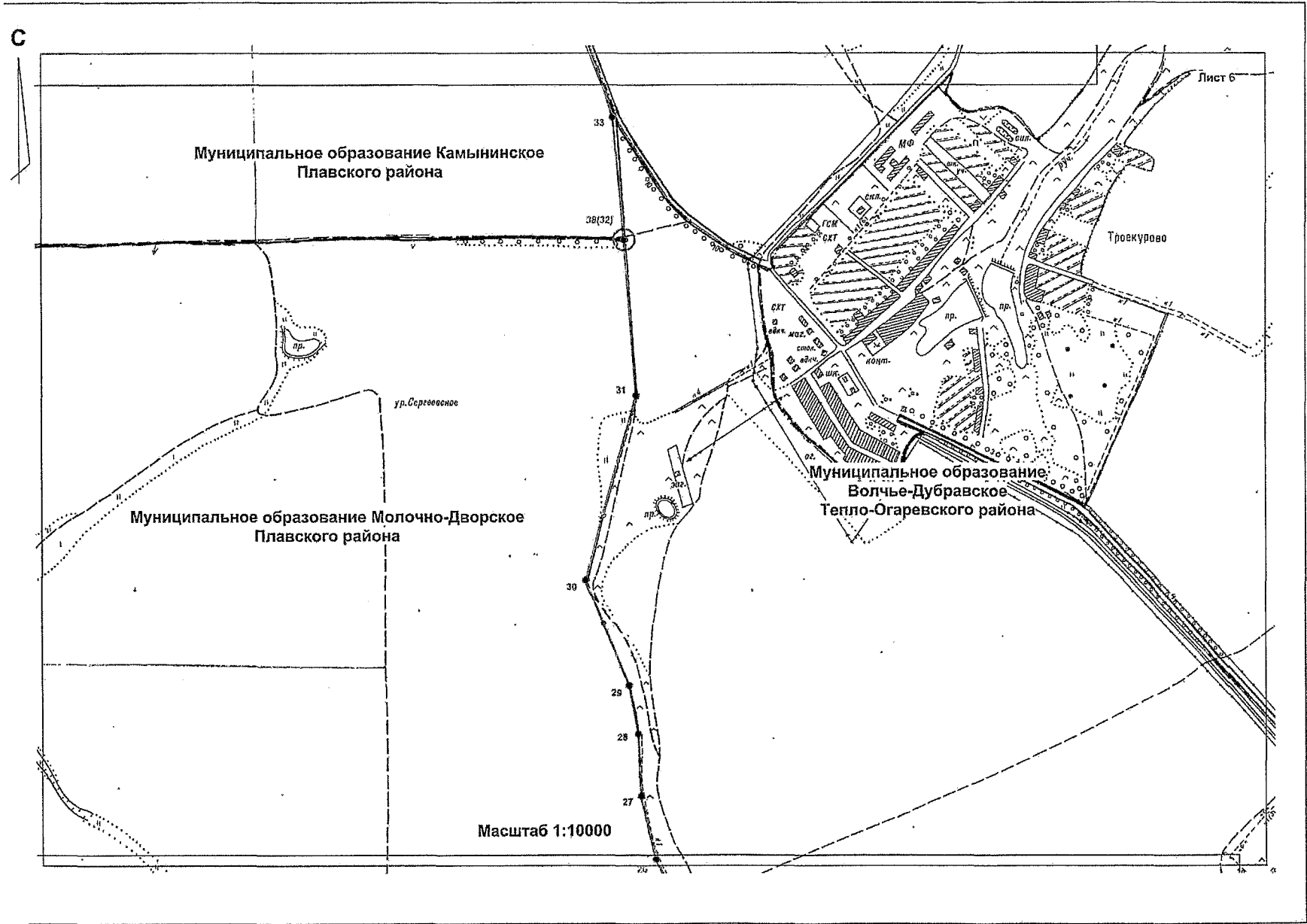


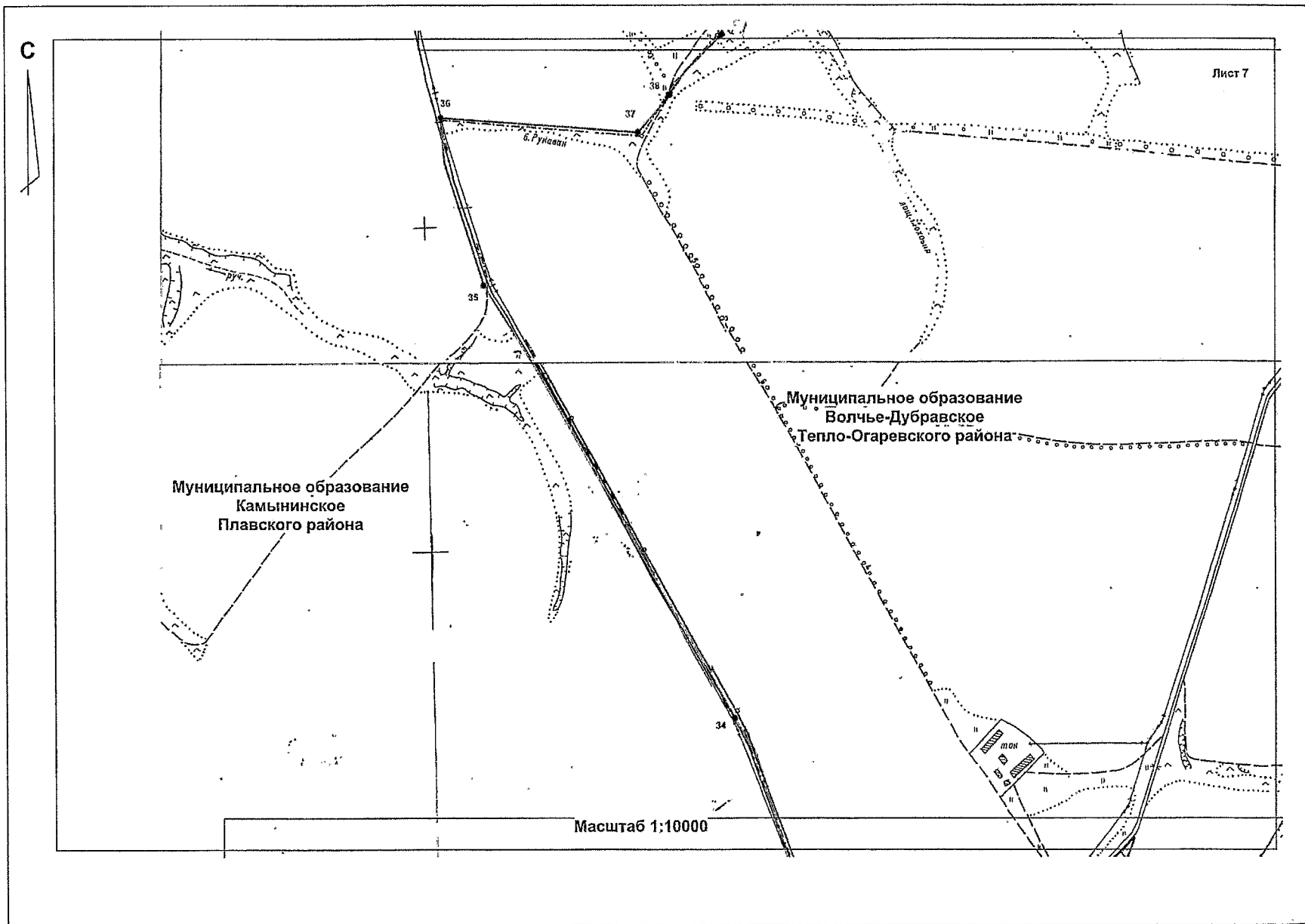


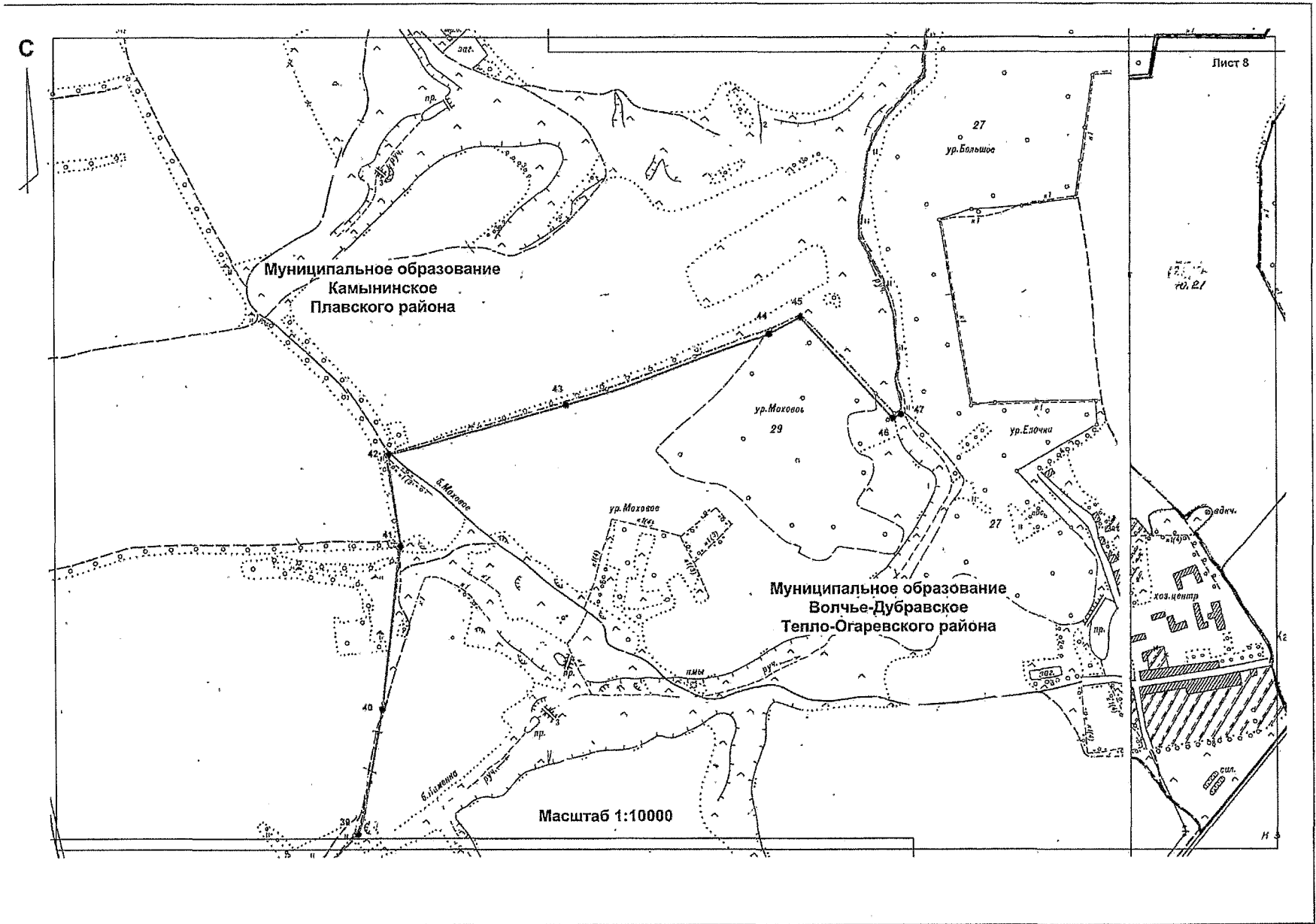




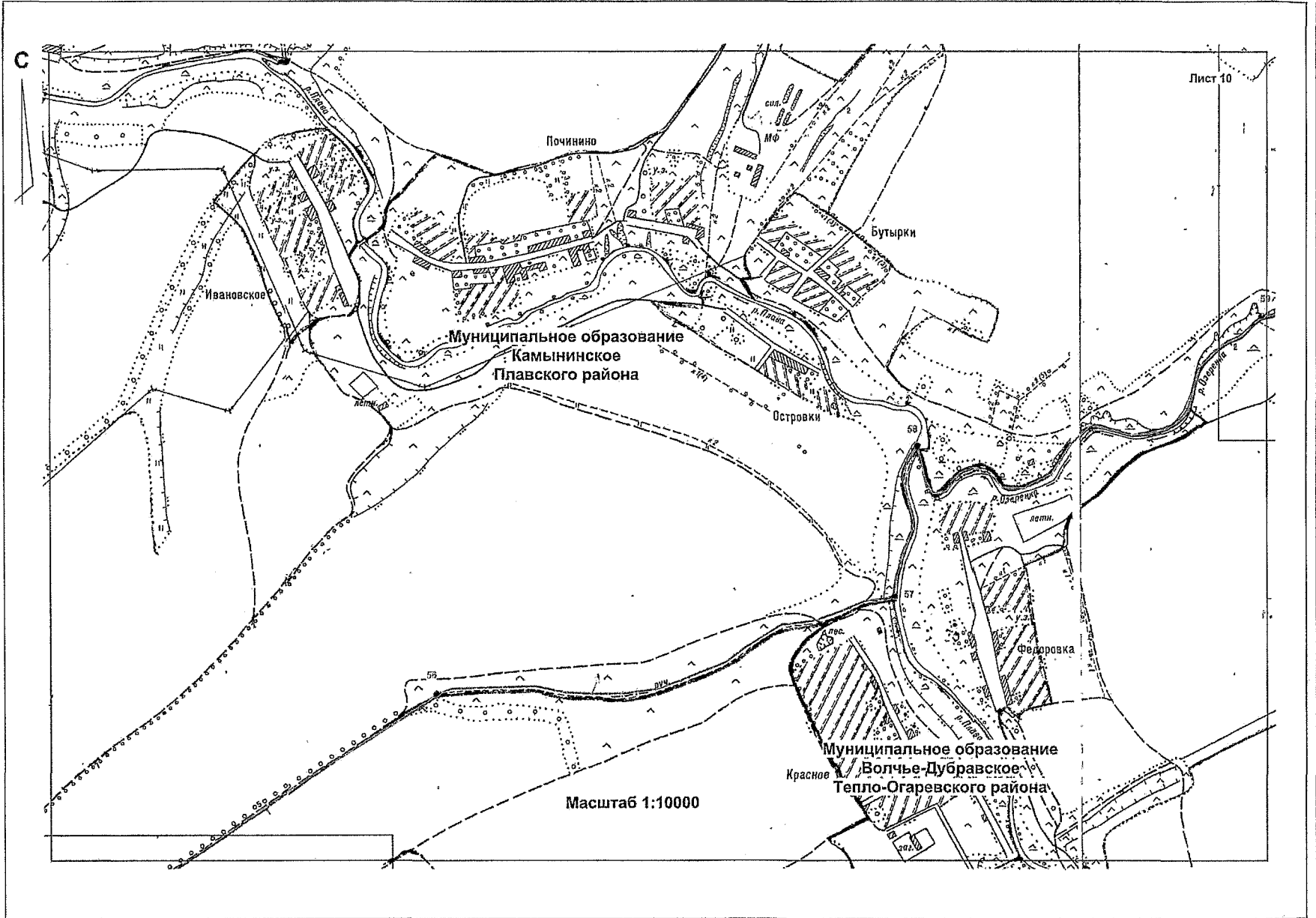




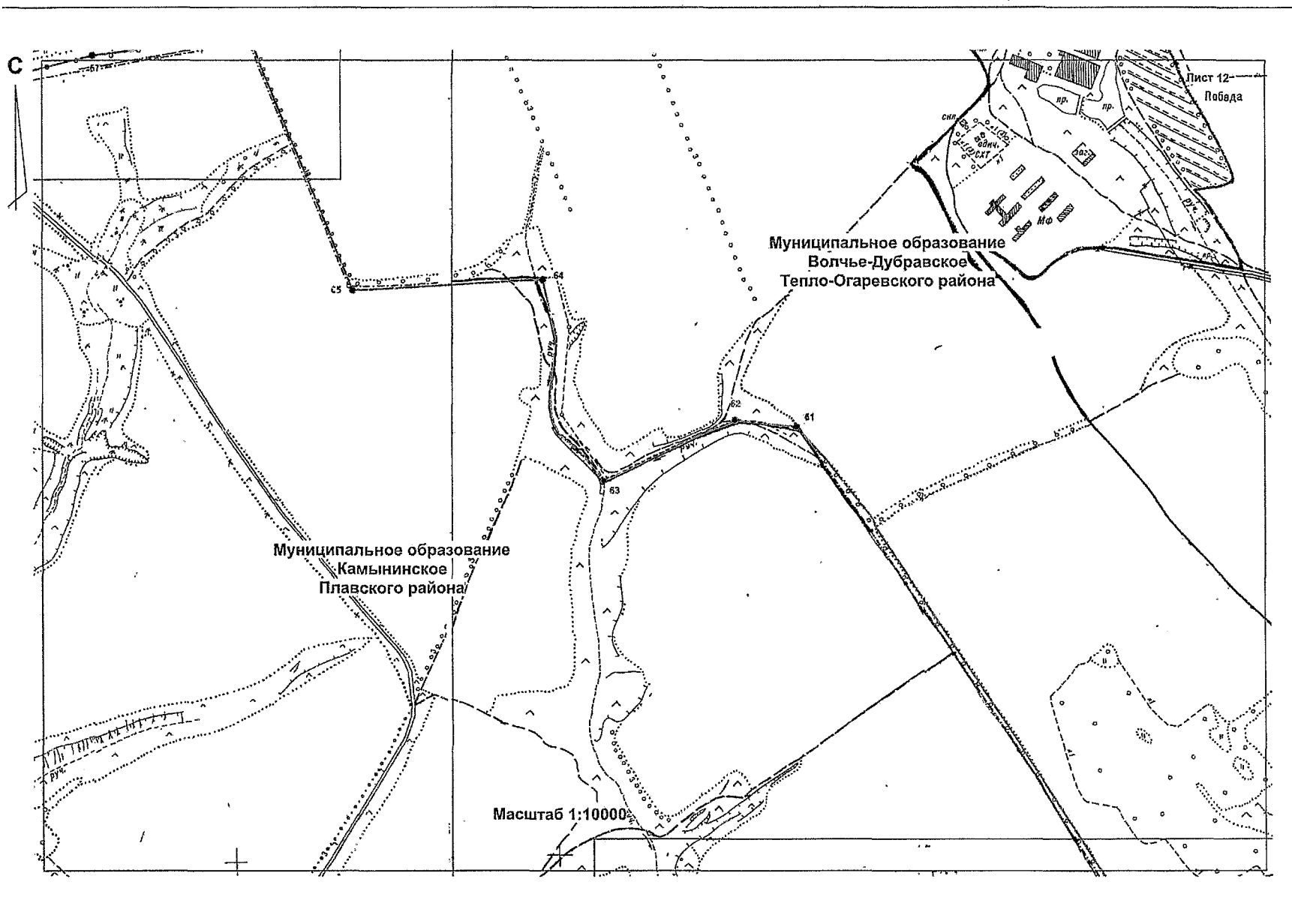






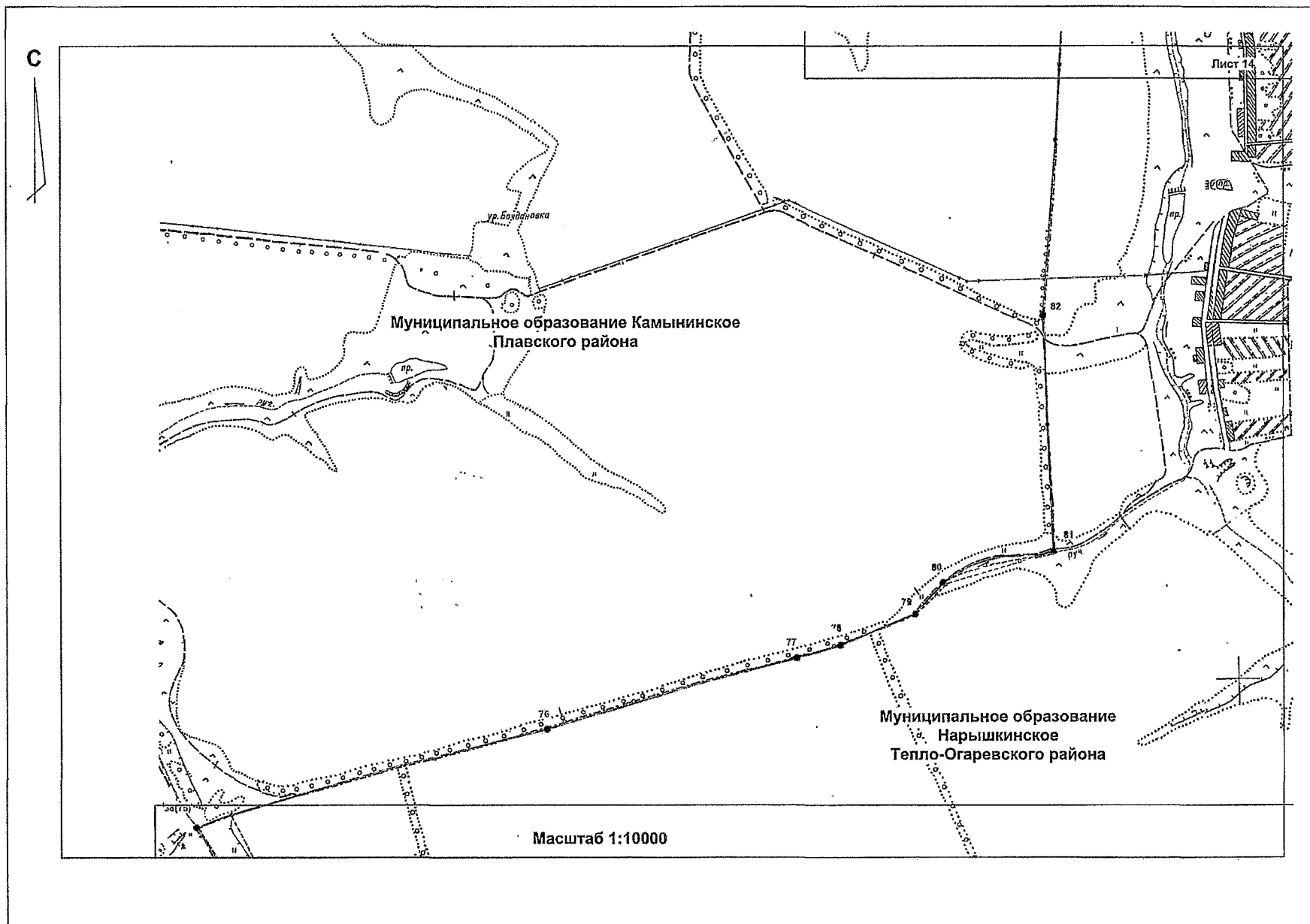


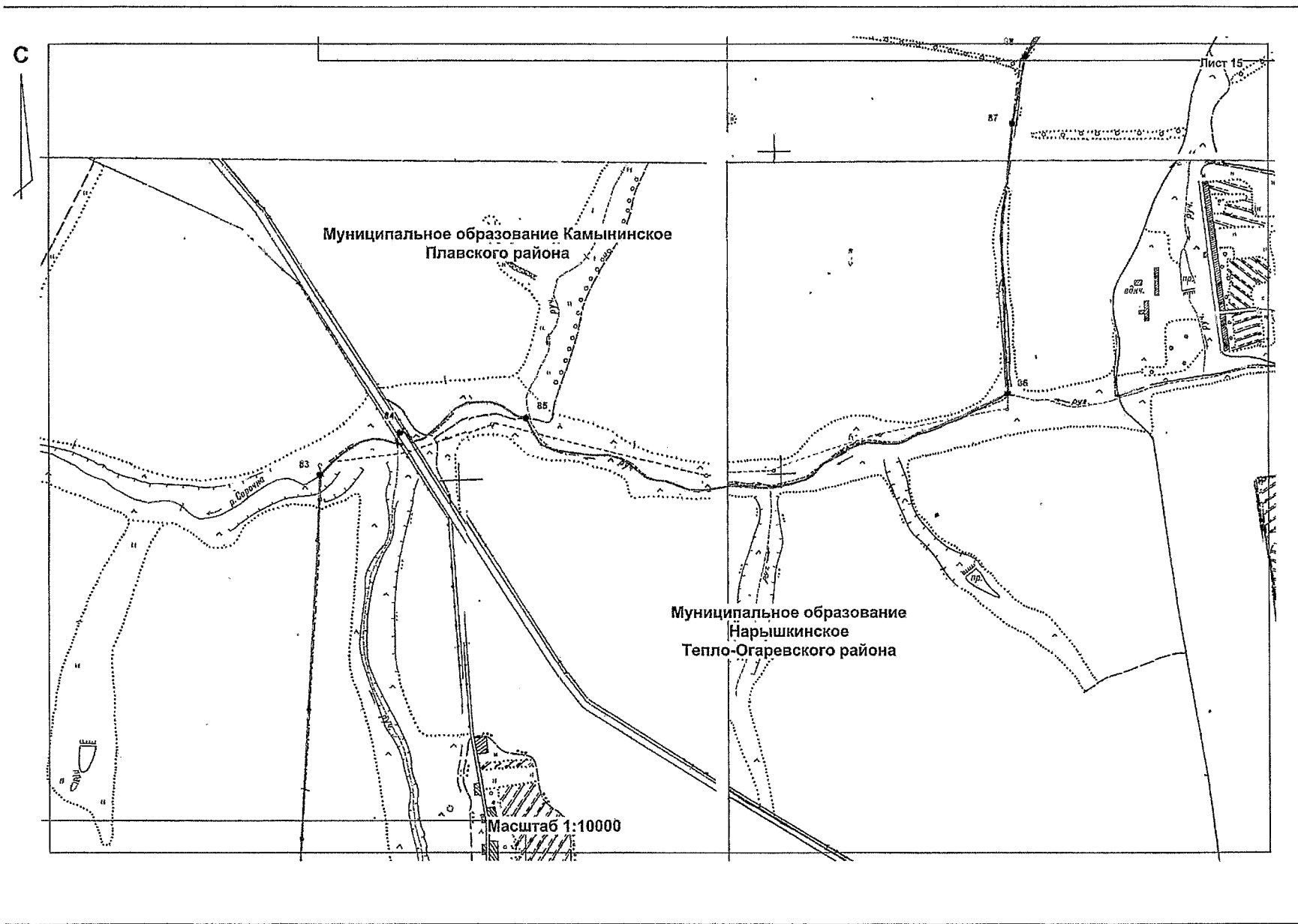




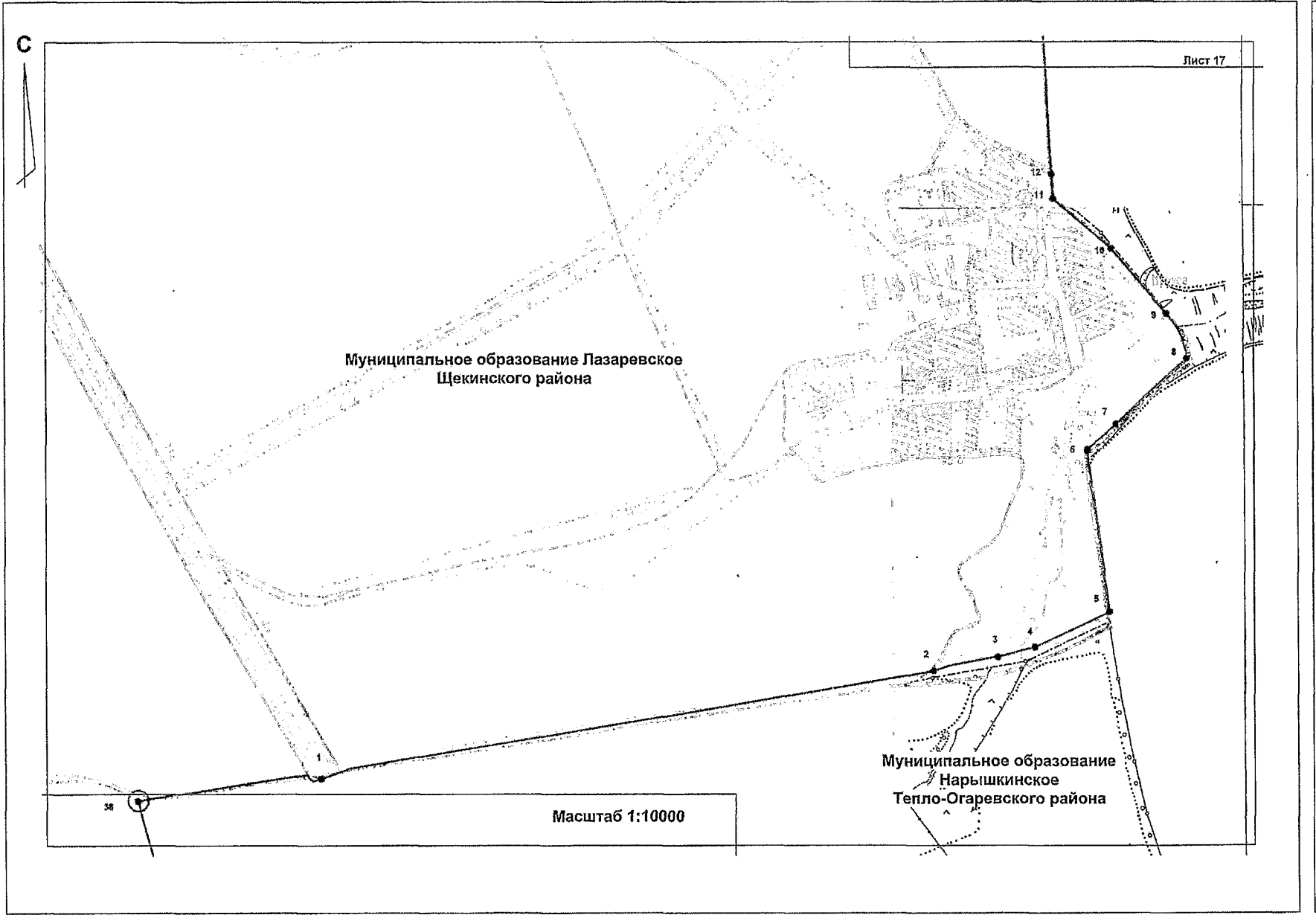


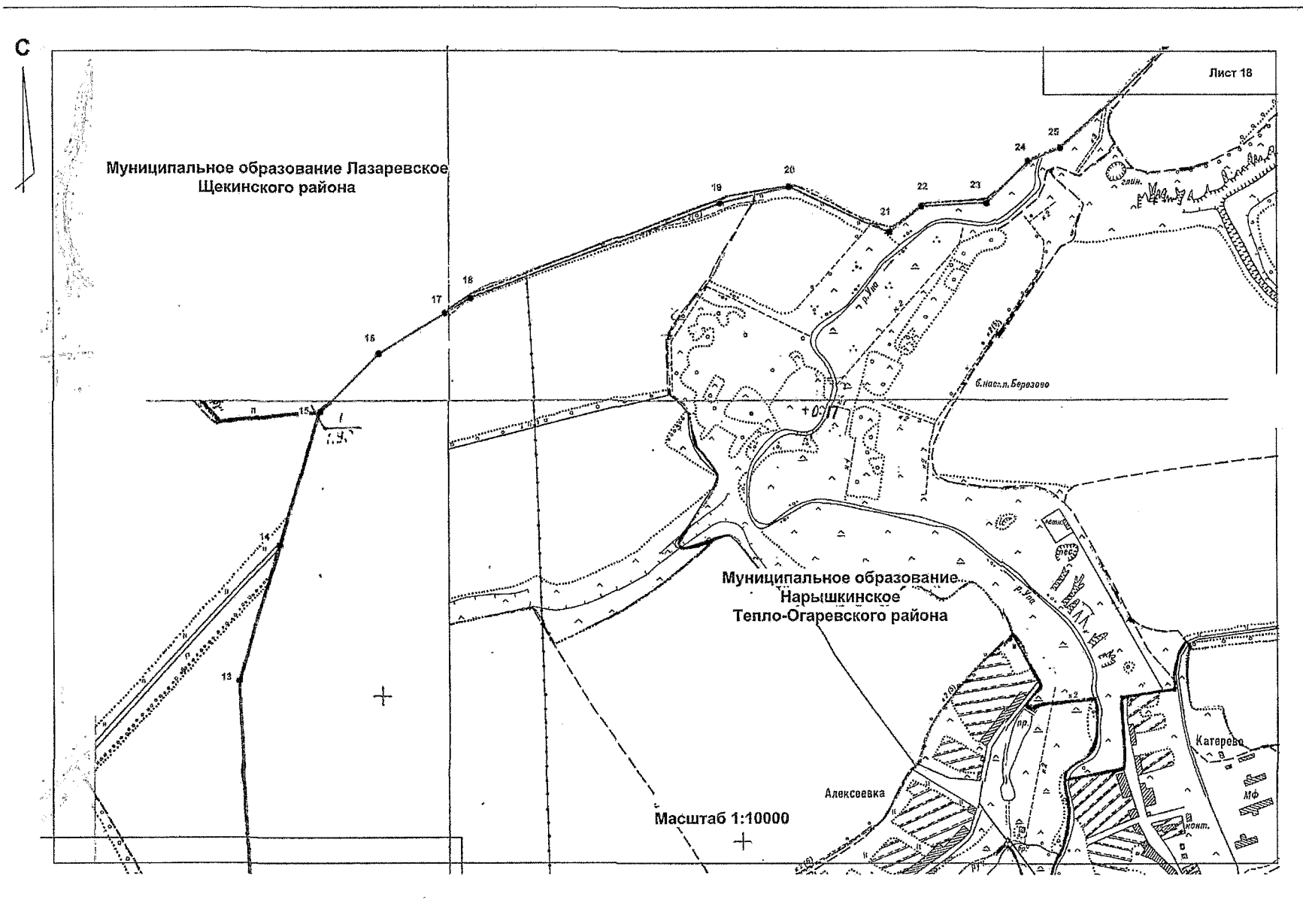


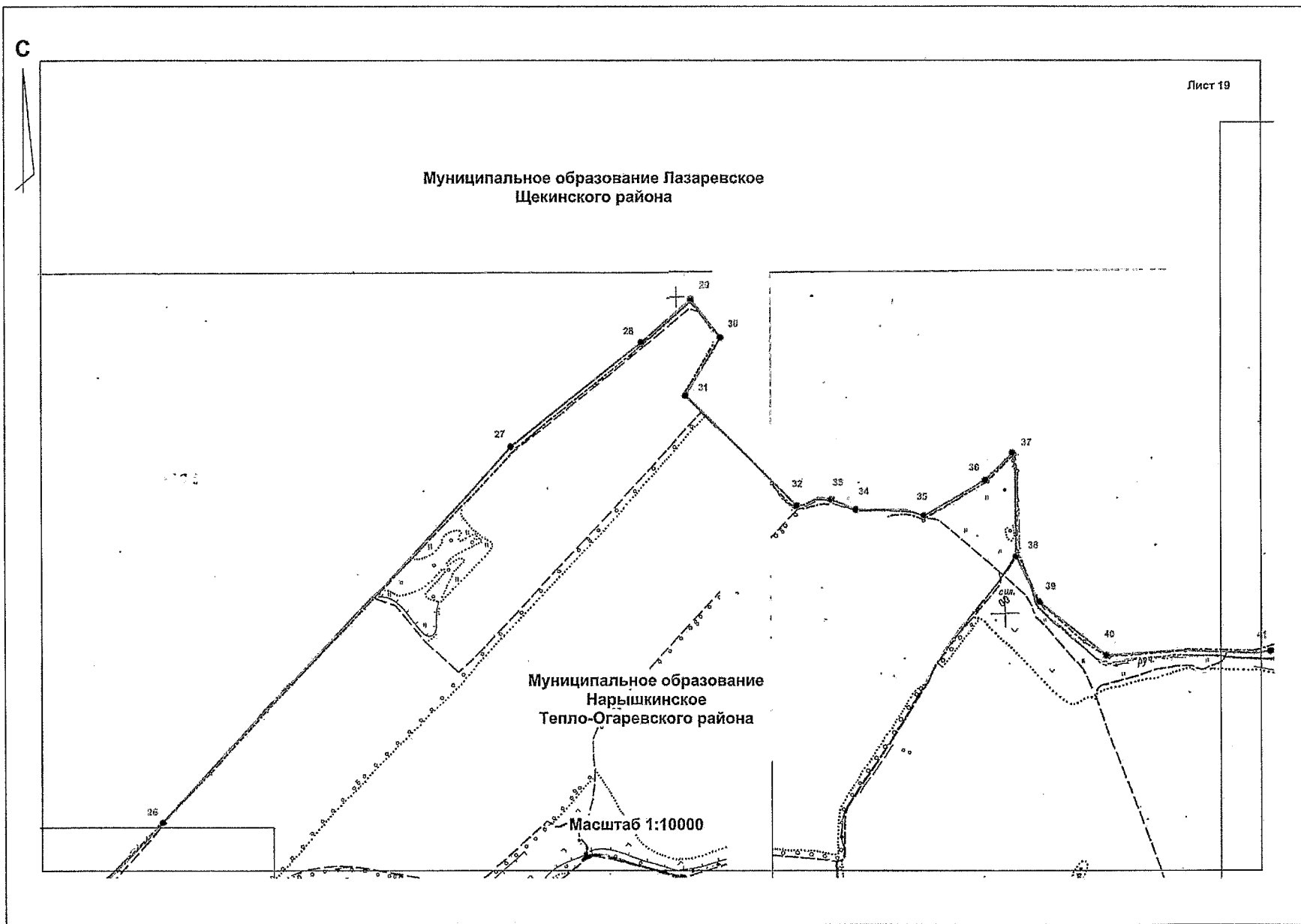








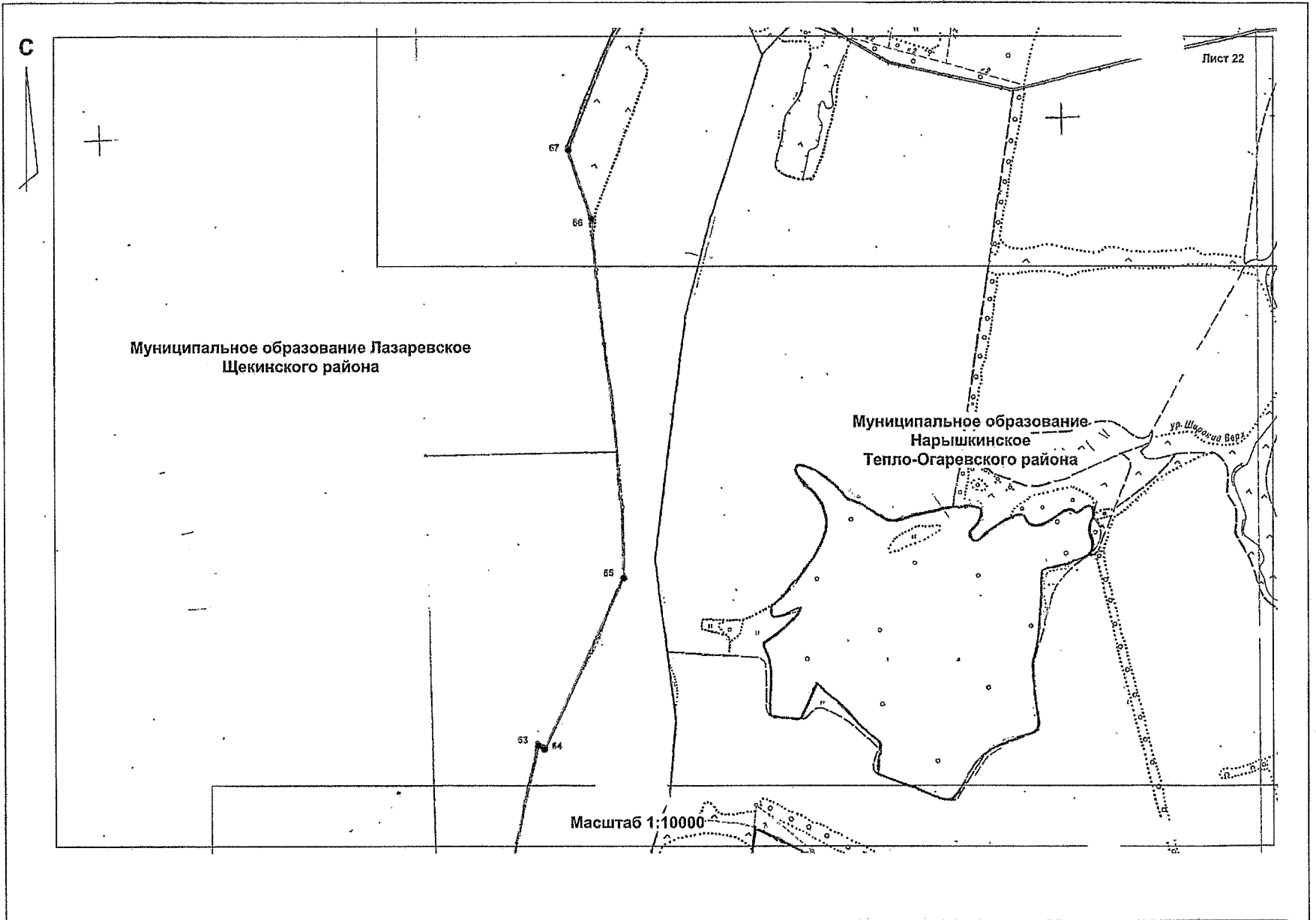


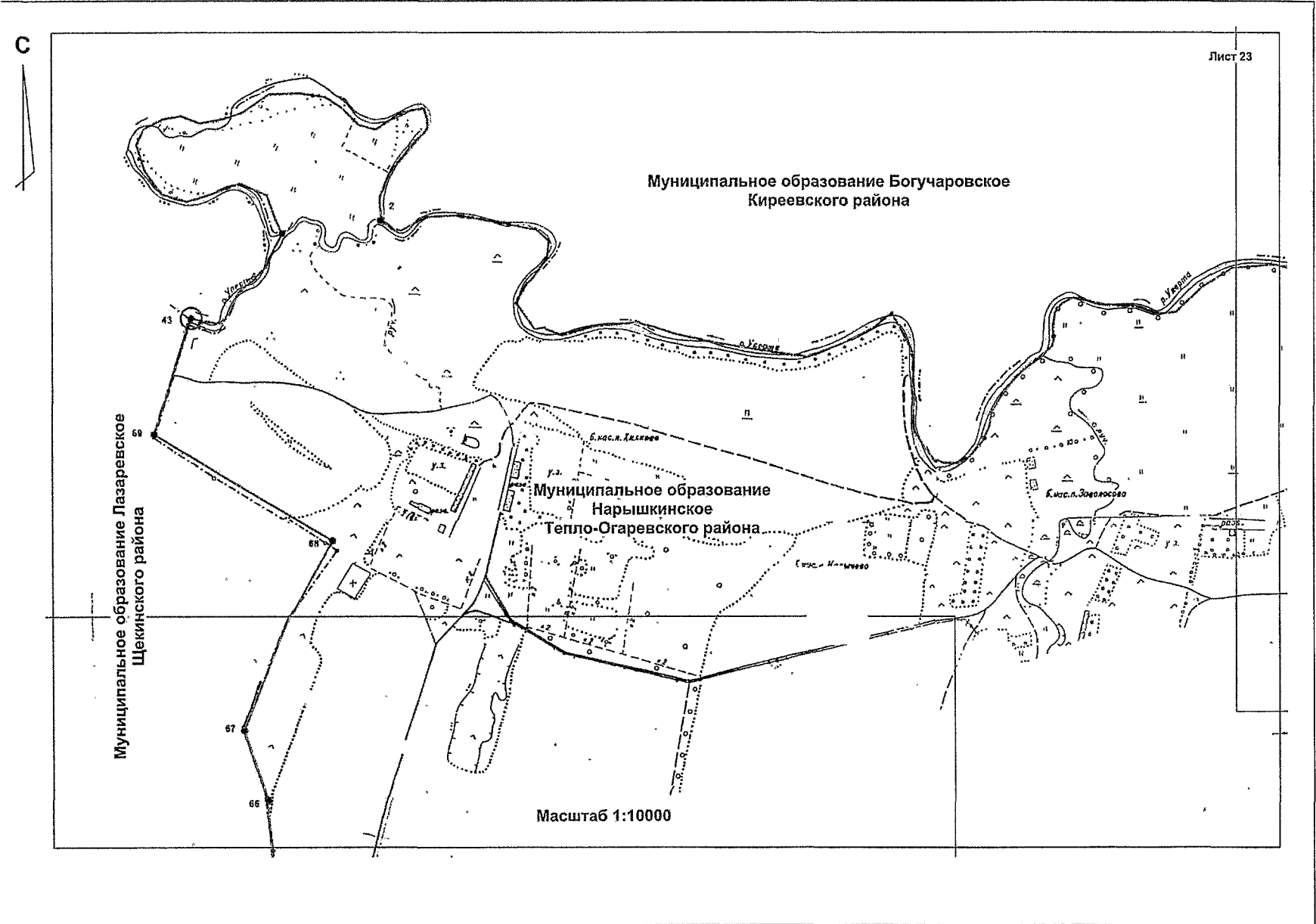


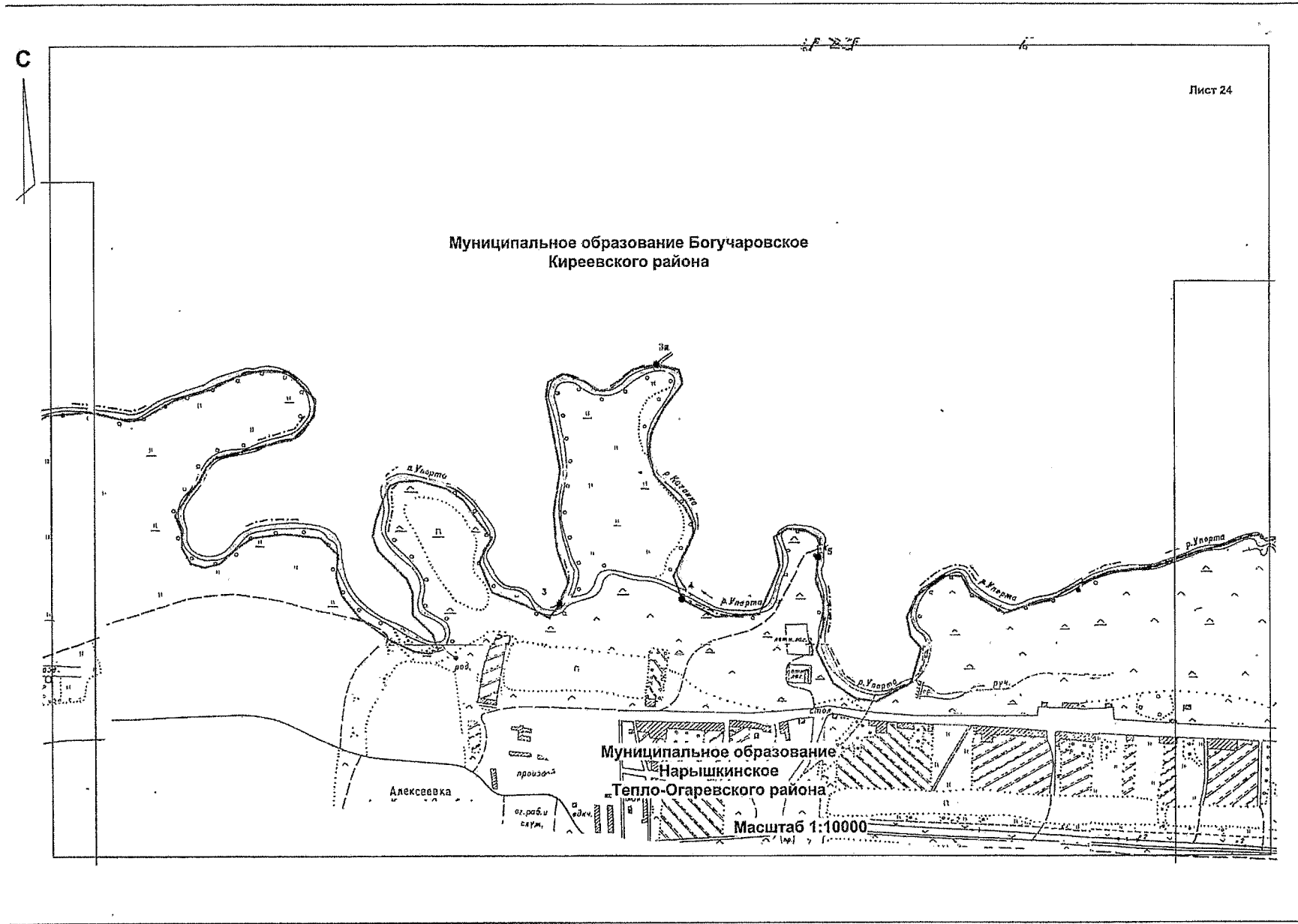


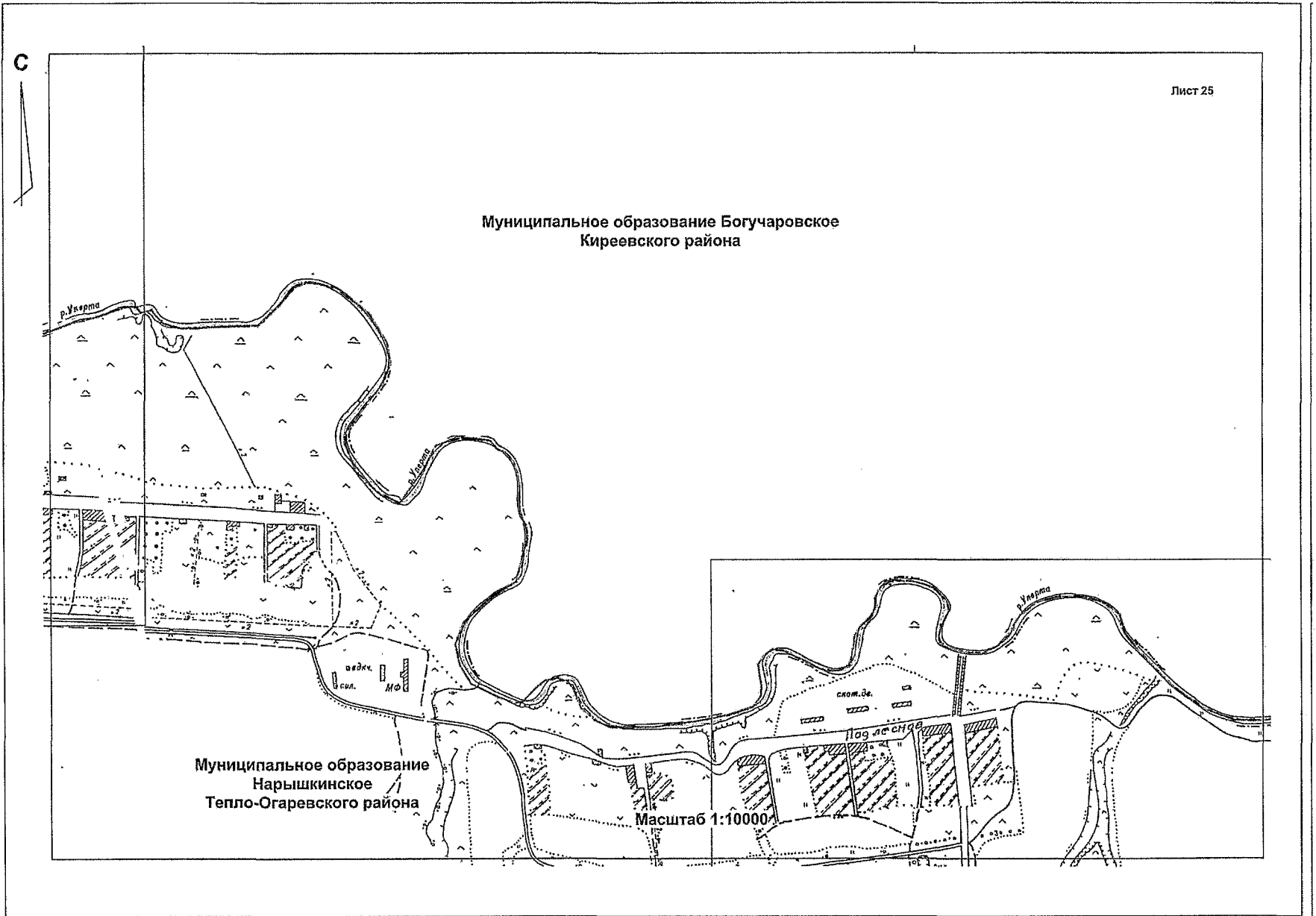




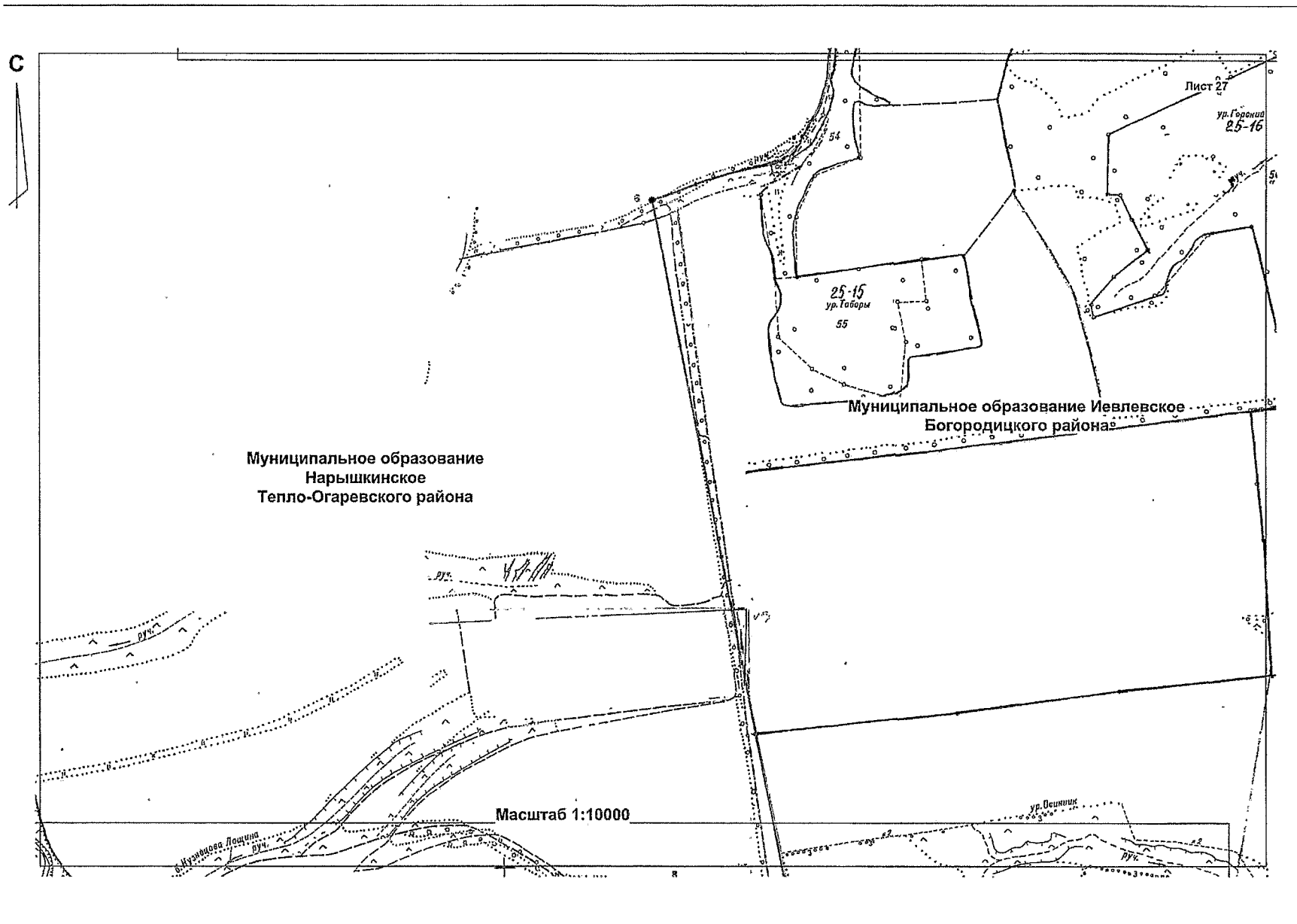






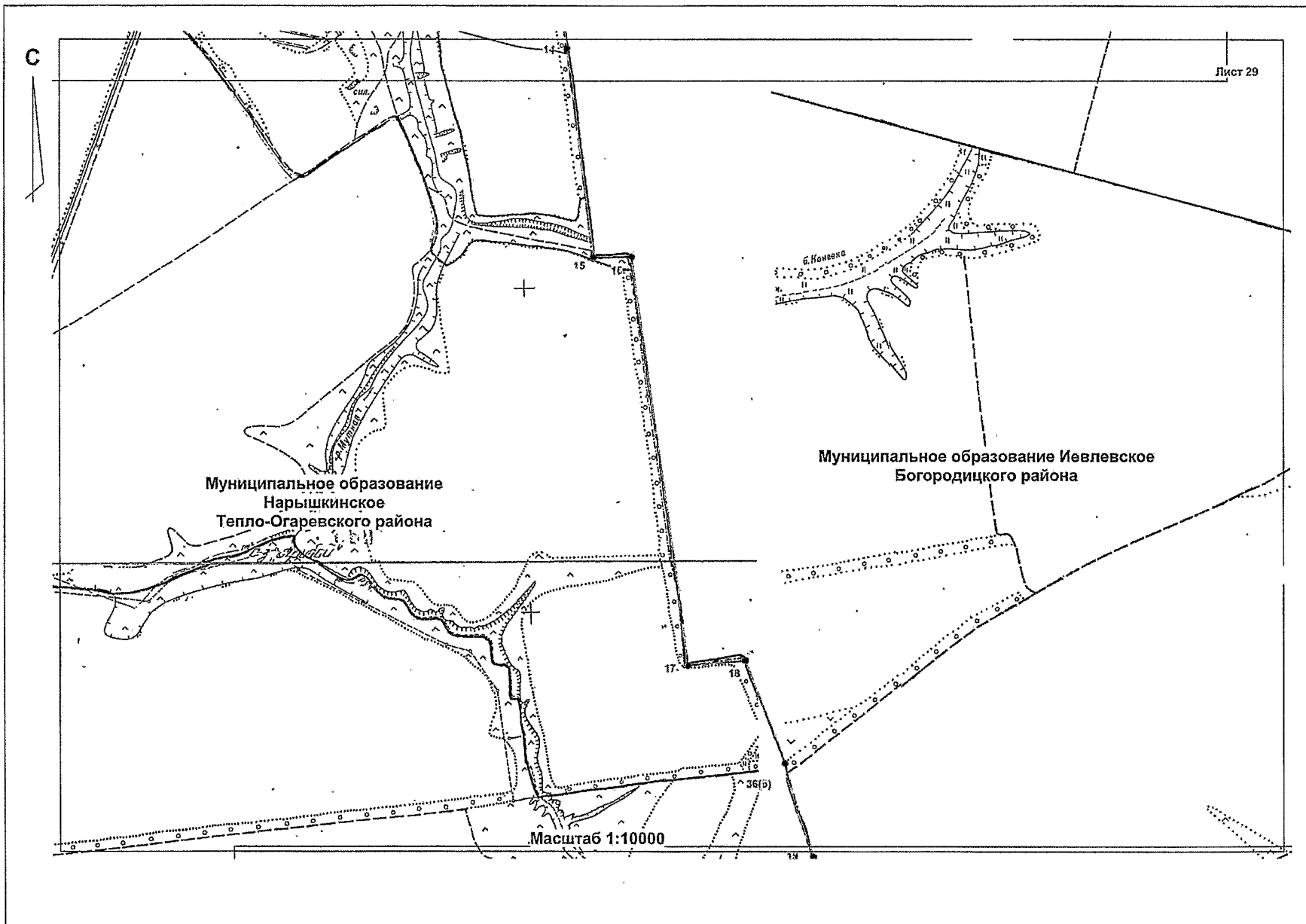




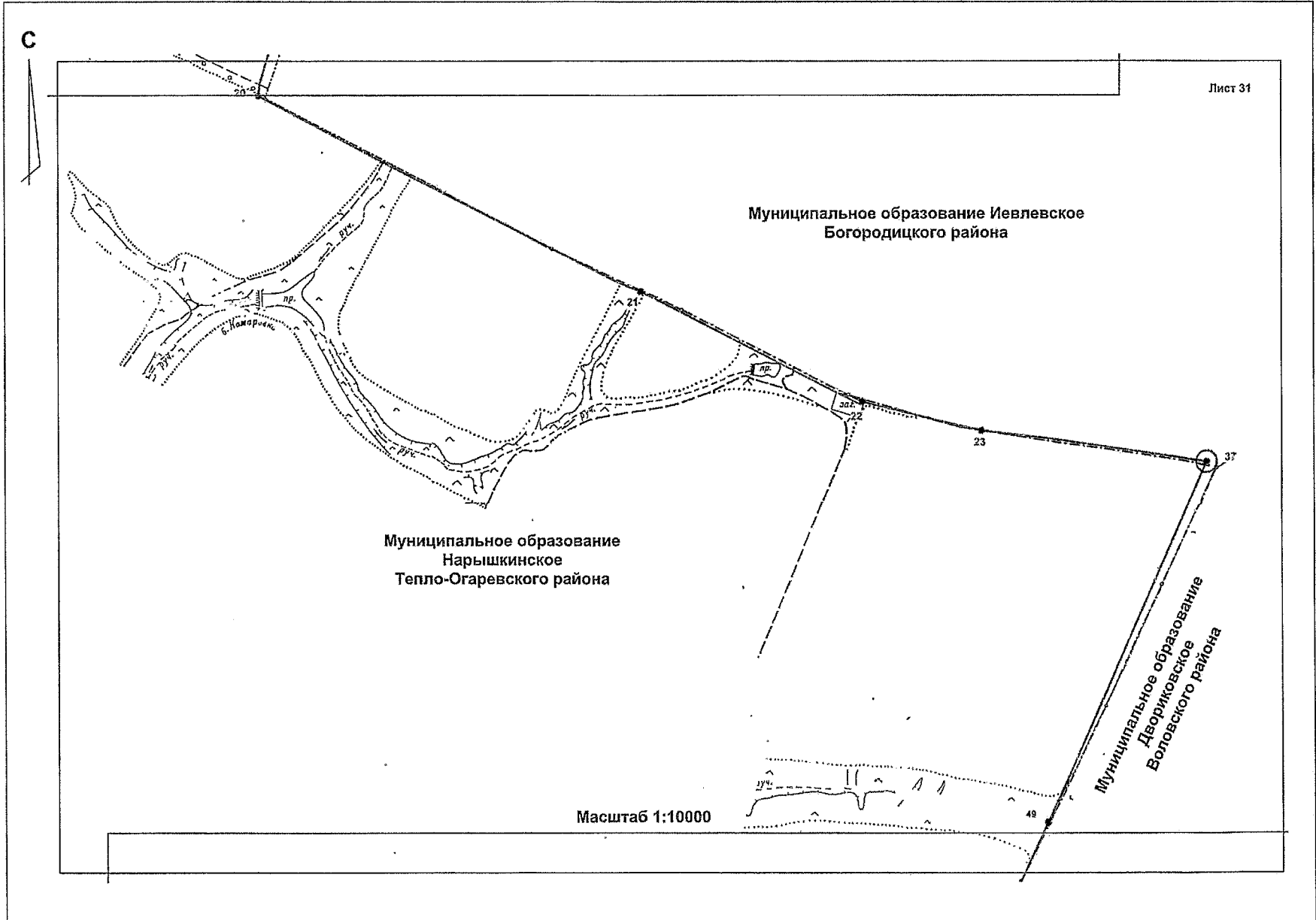


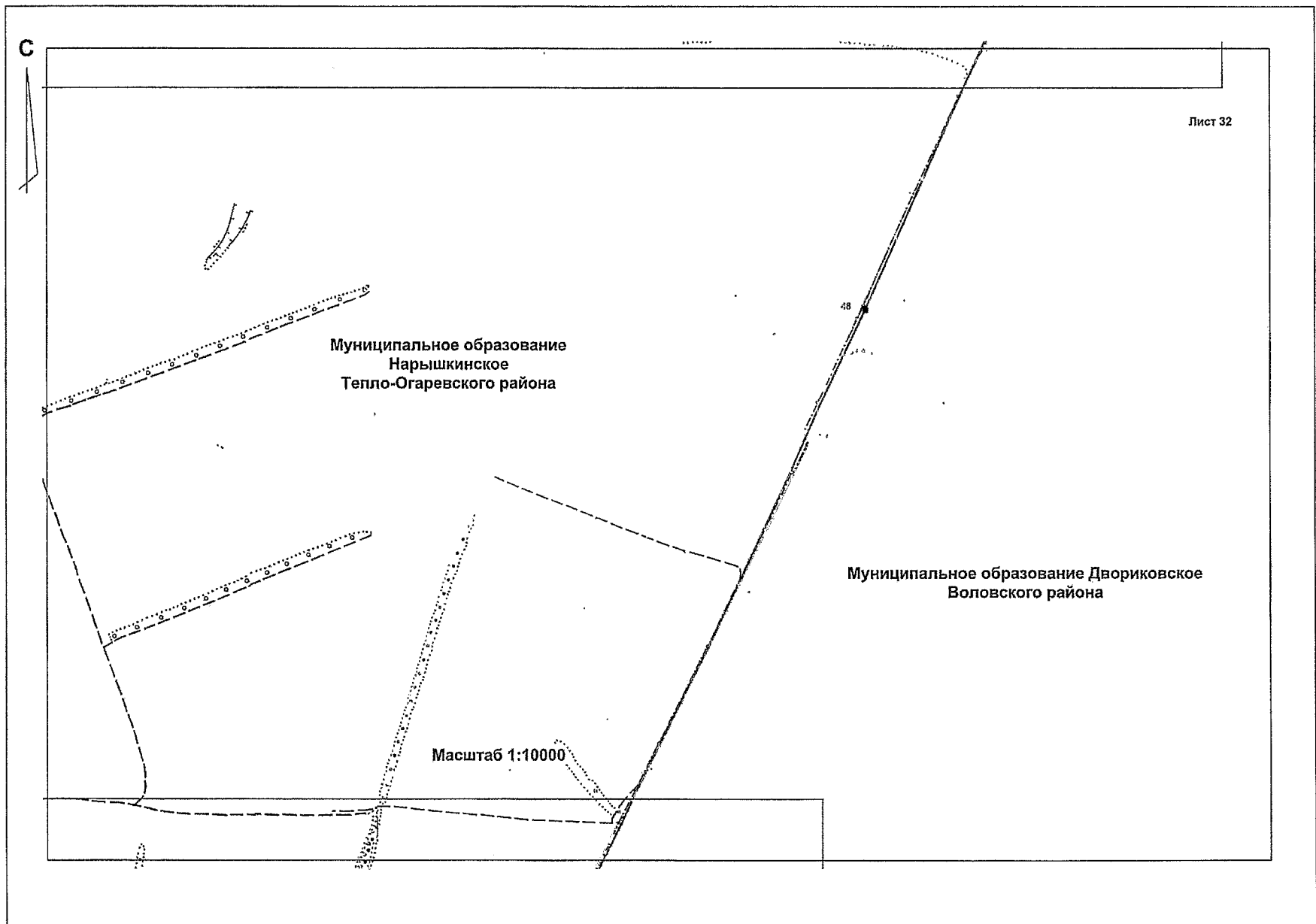




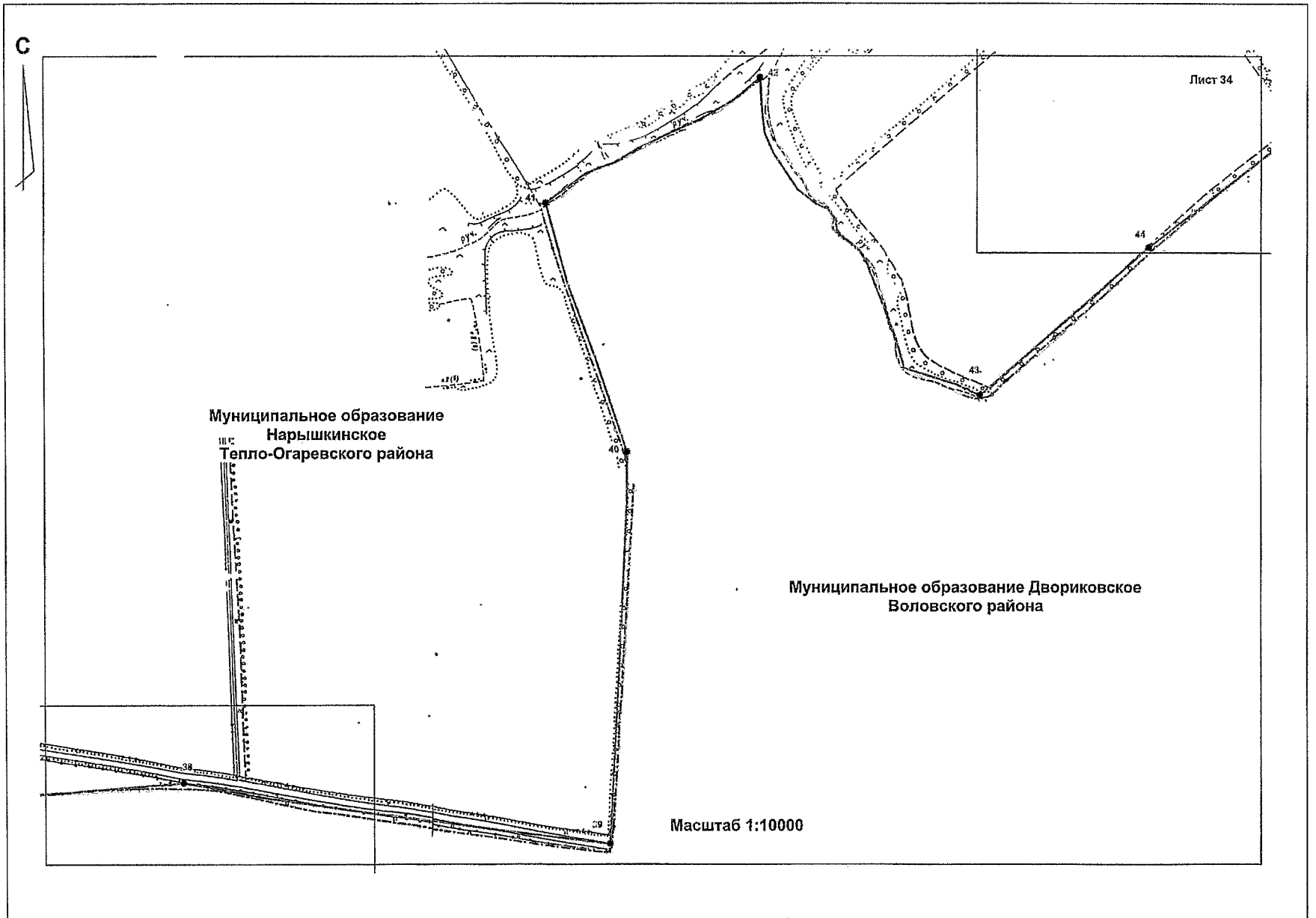


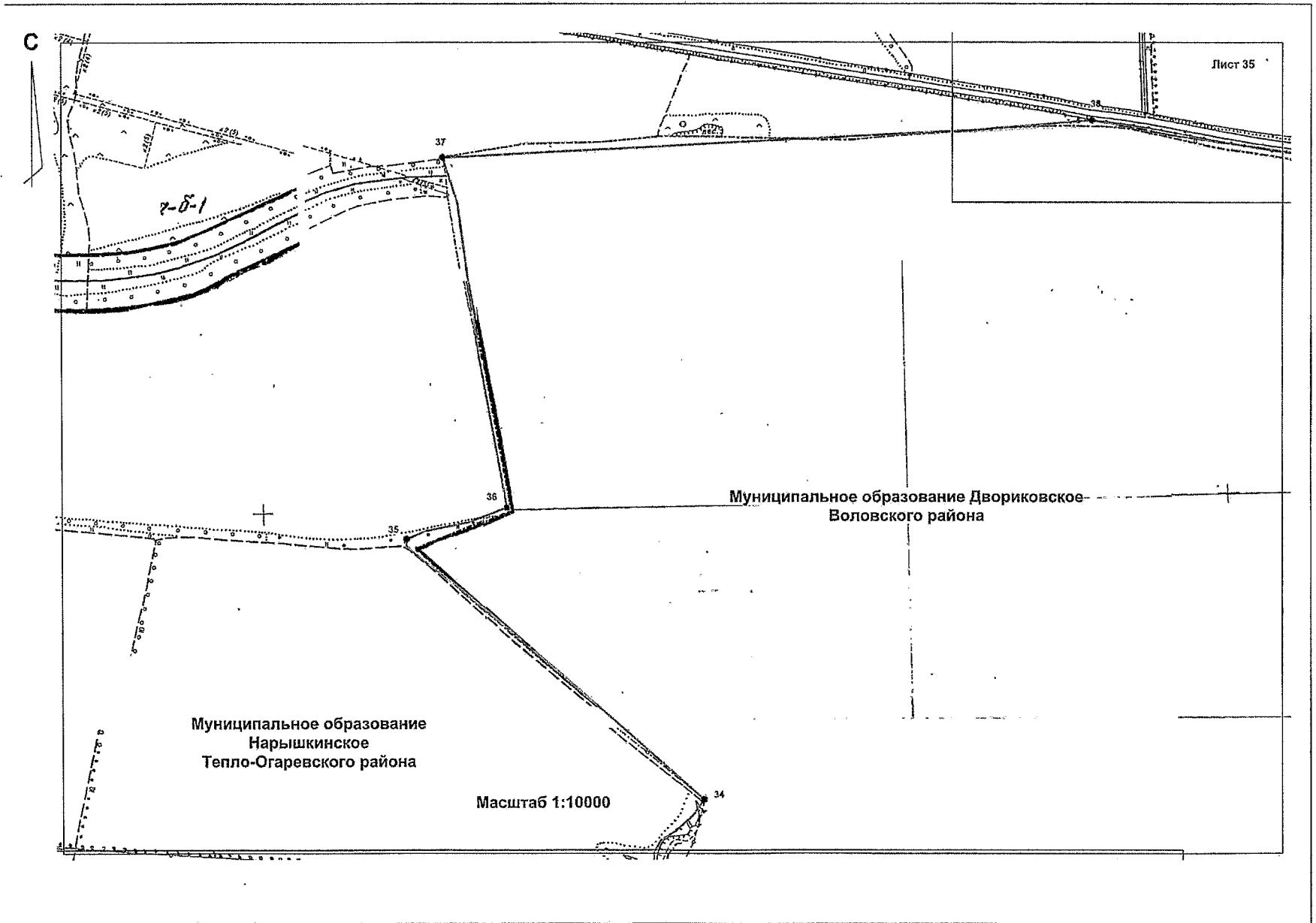






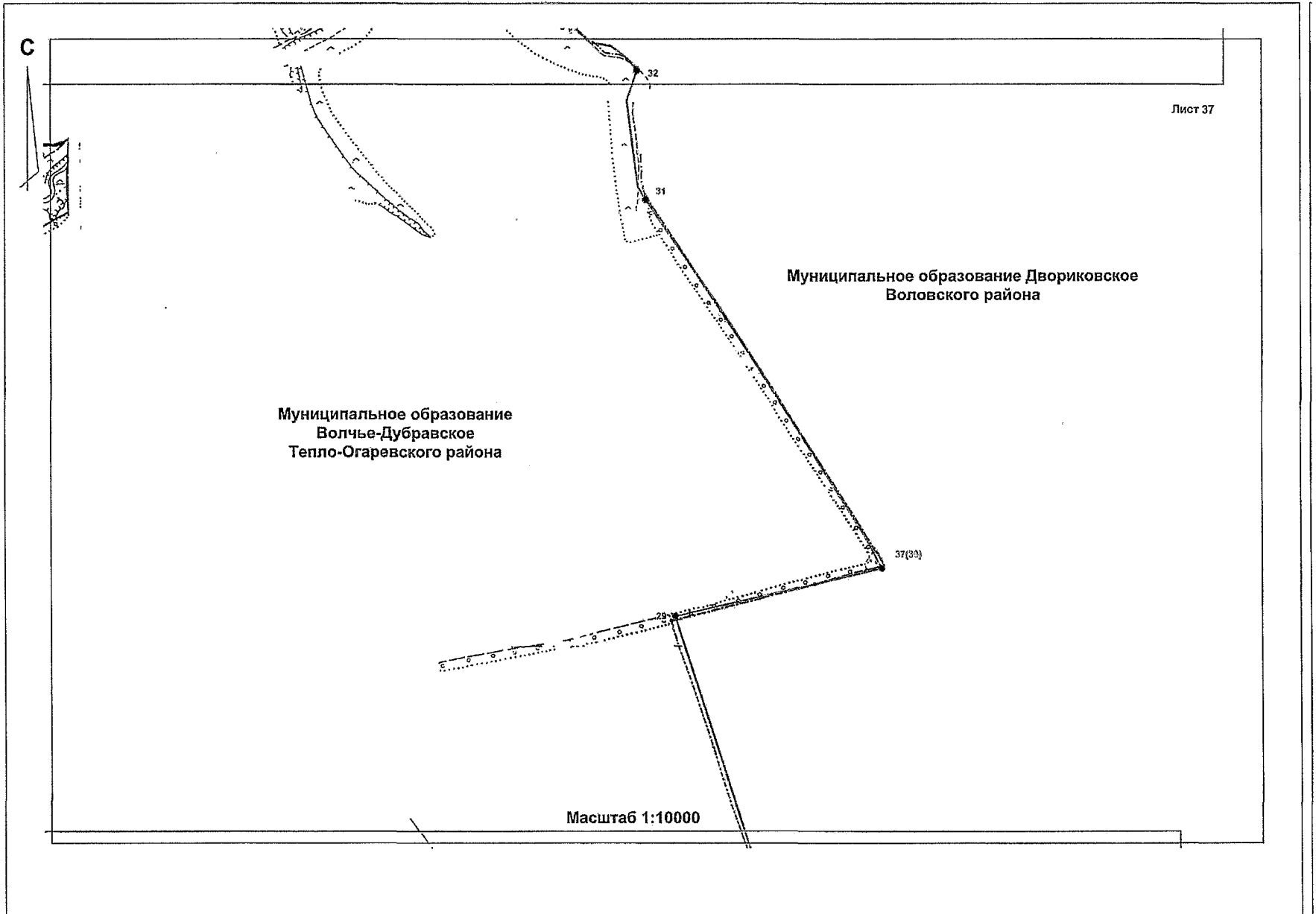


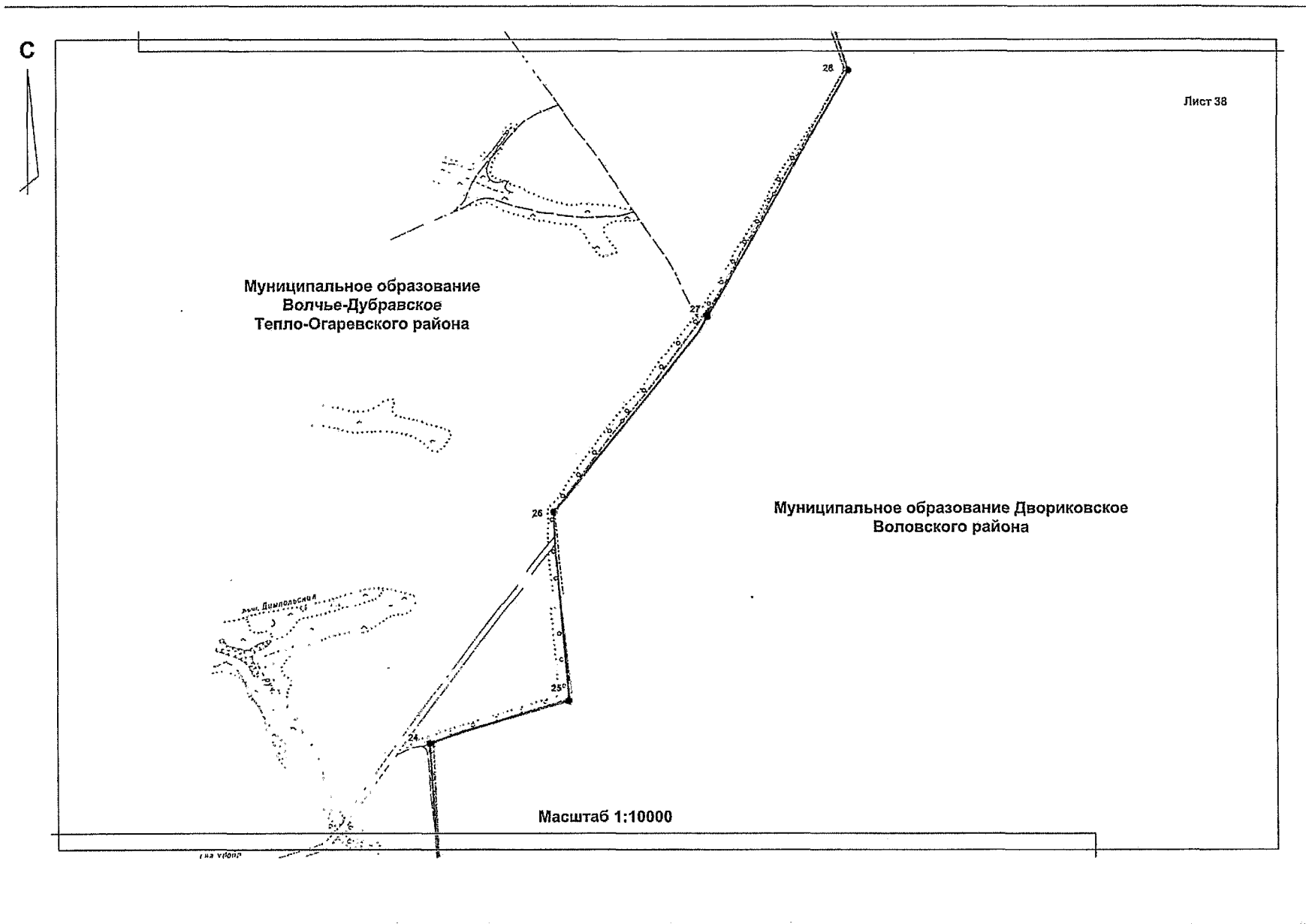


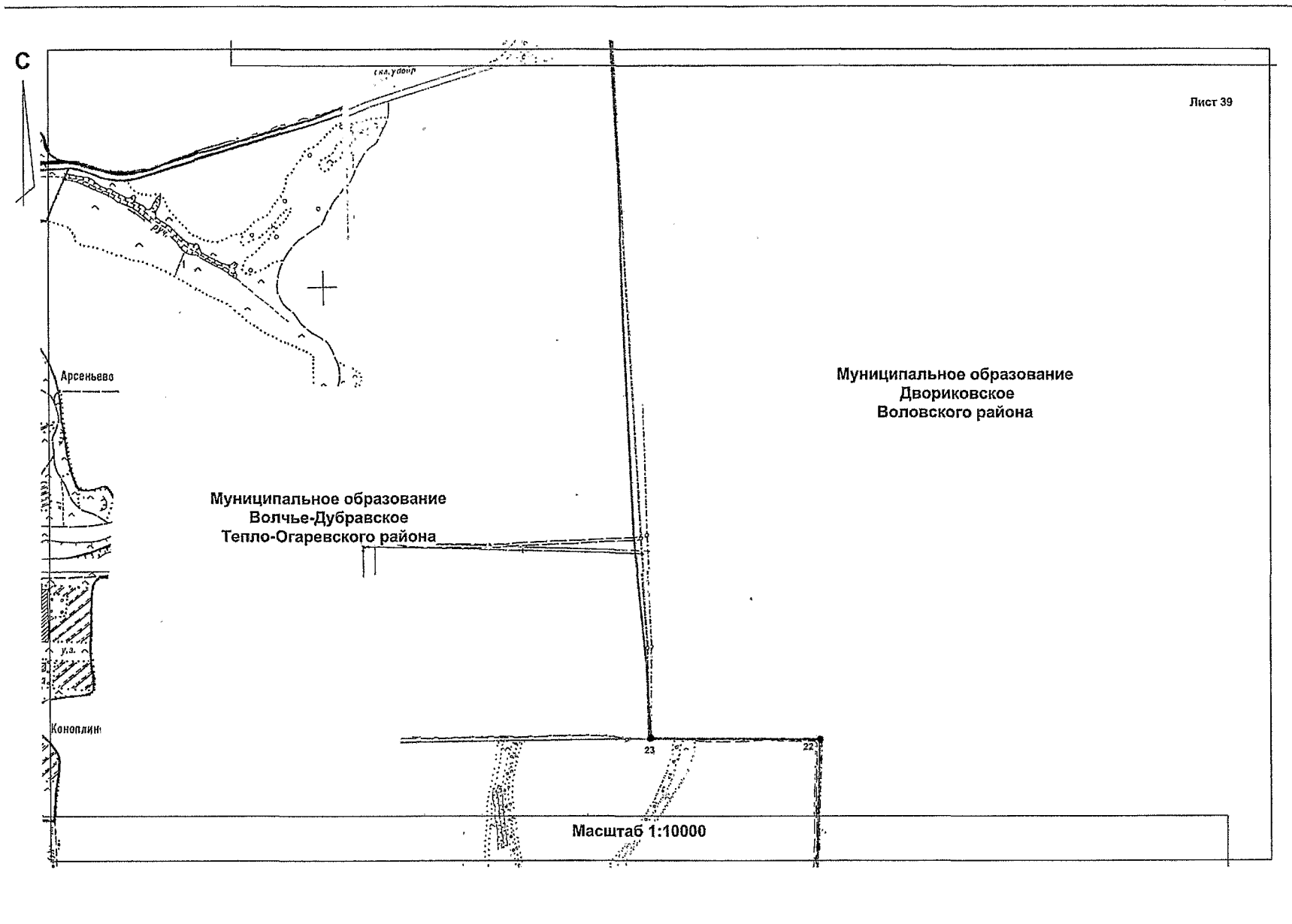


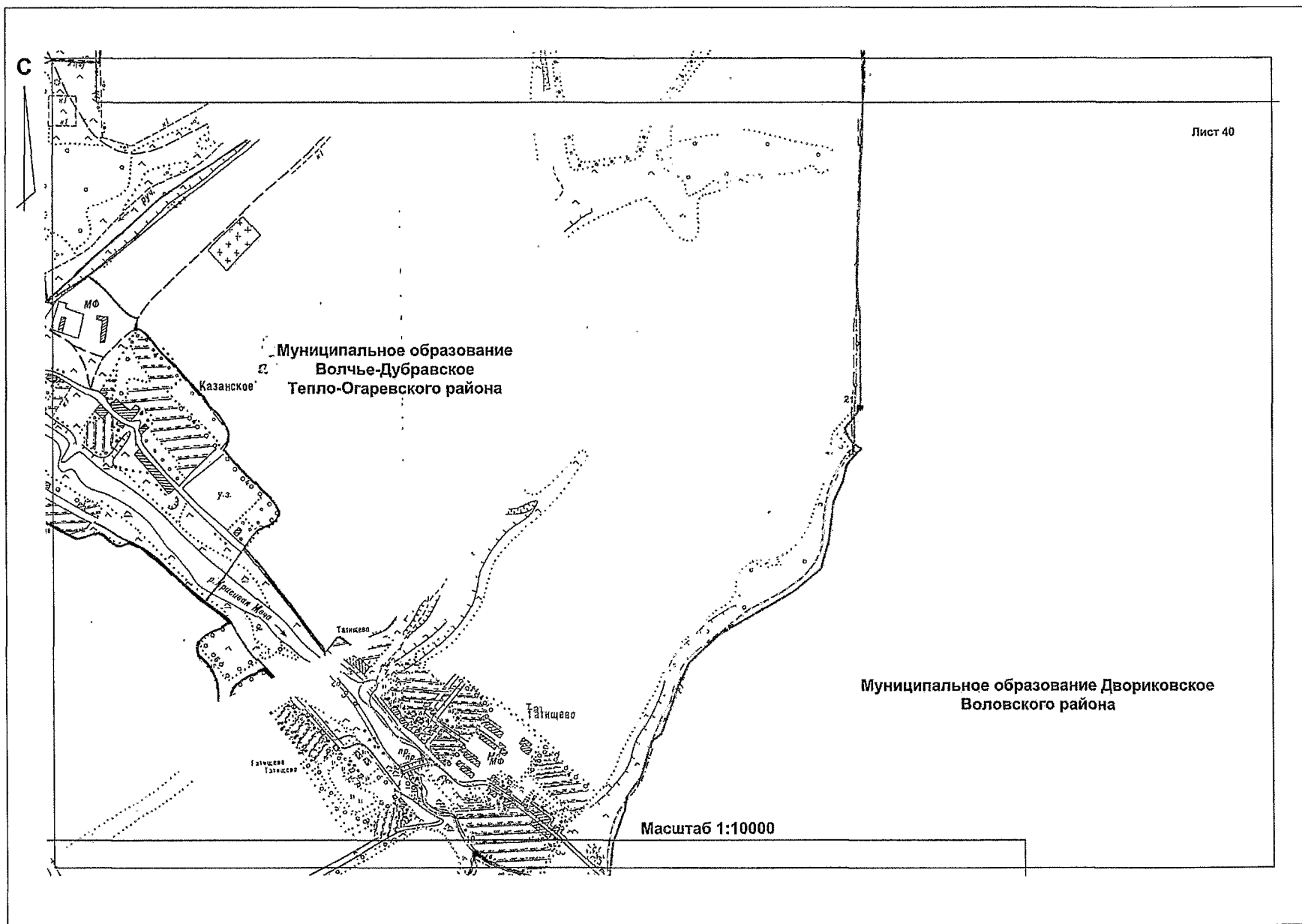


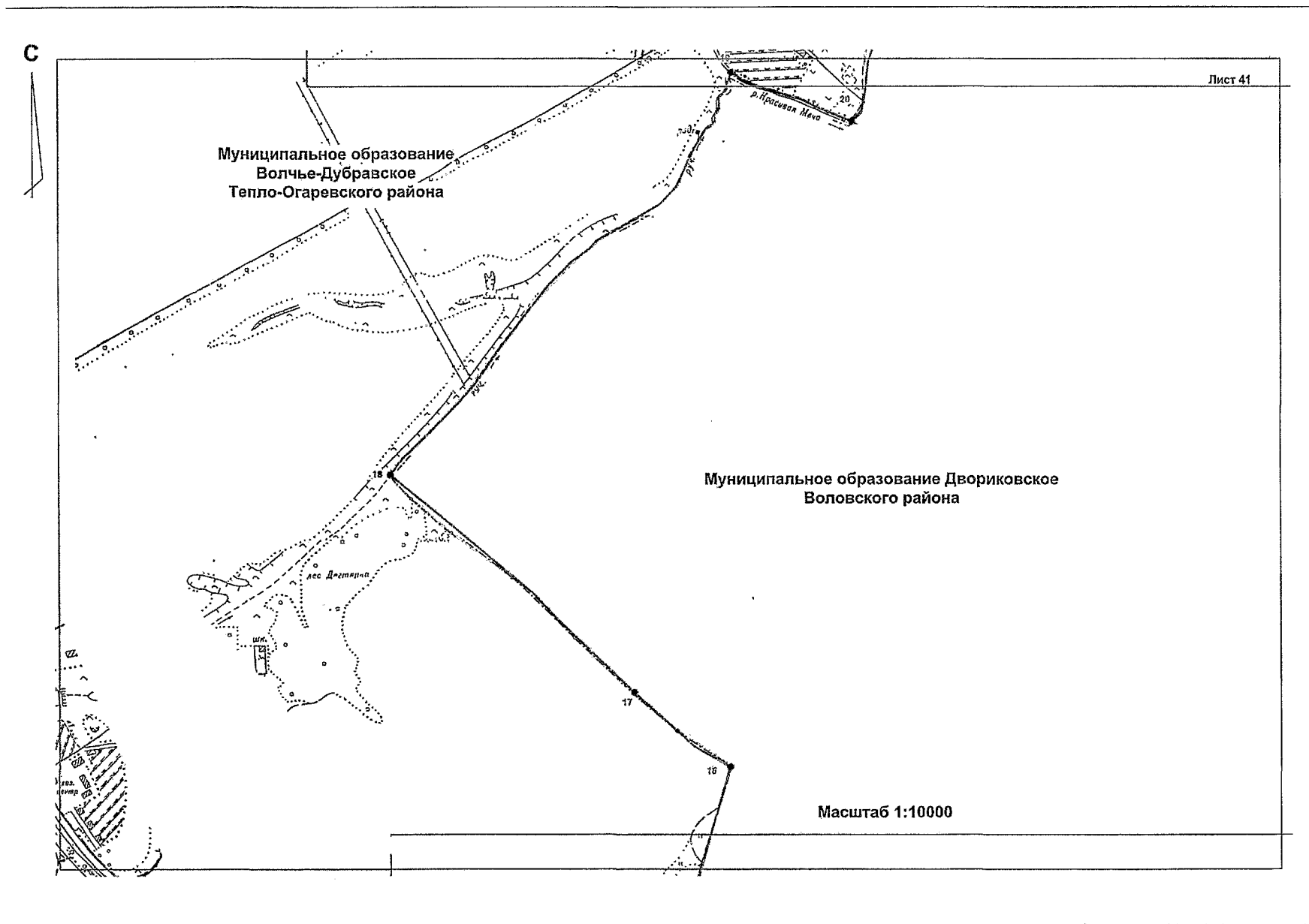










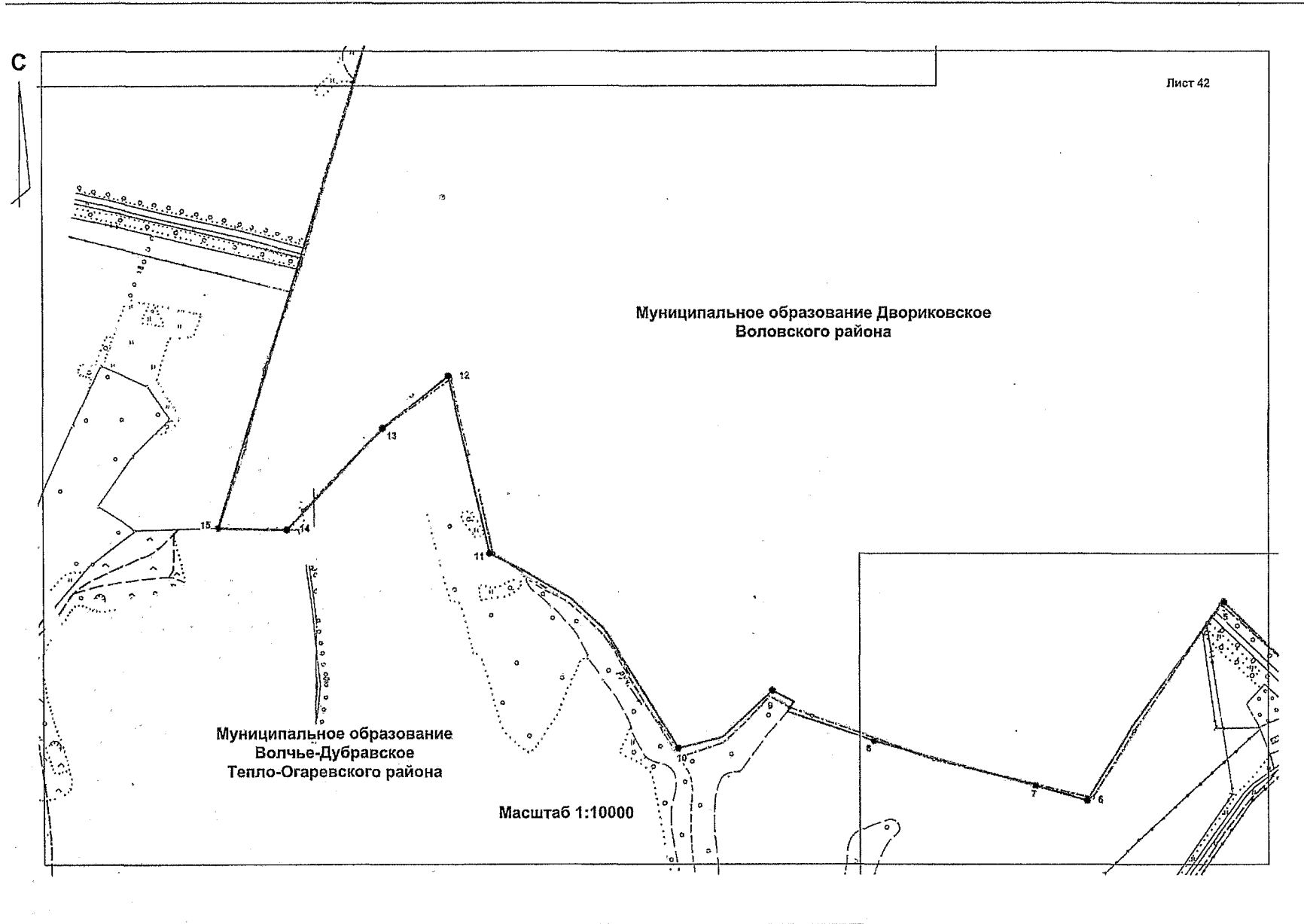


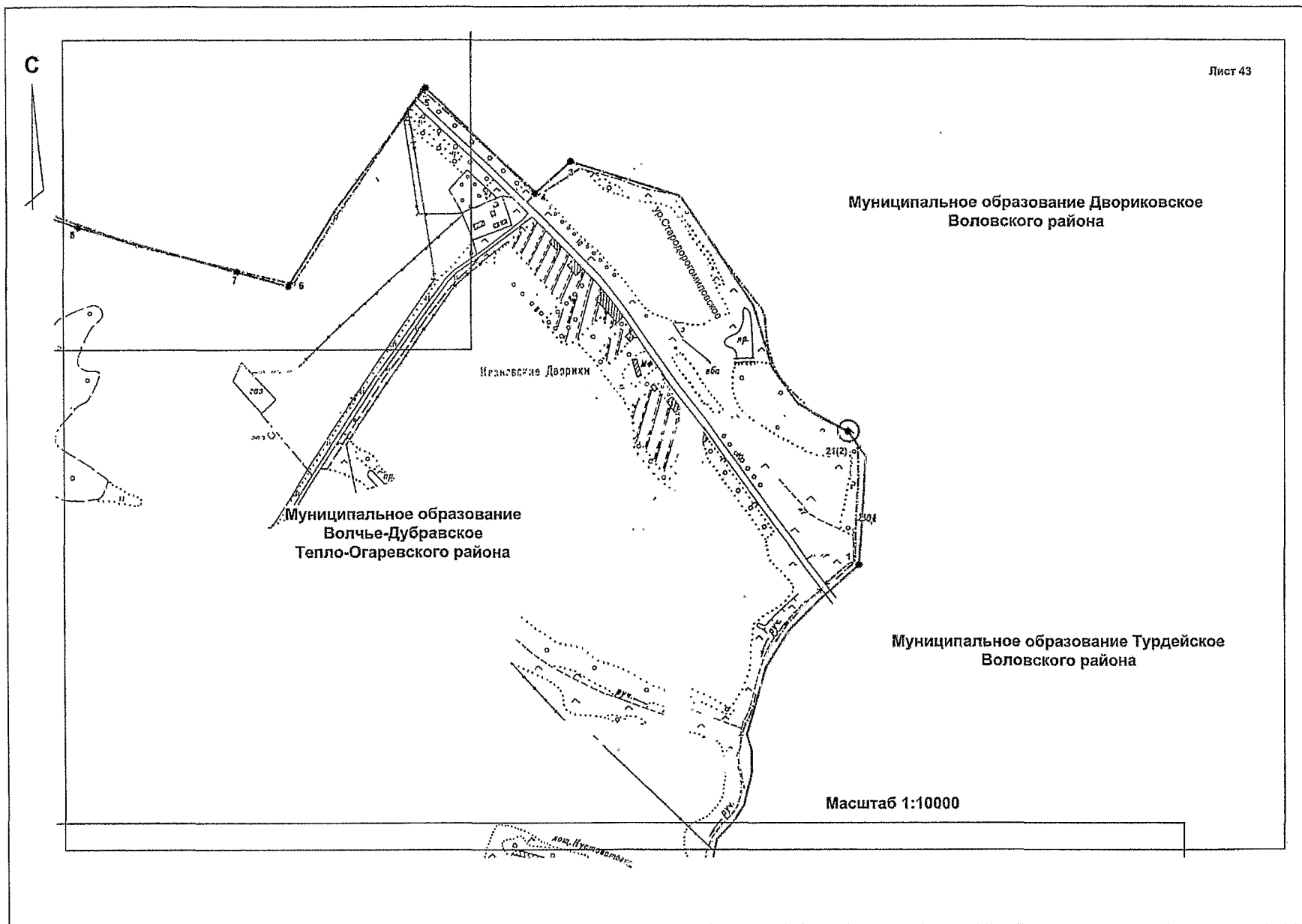
Муниципальное образование Дворицкое  
Воловского района

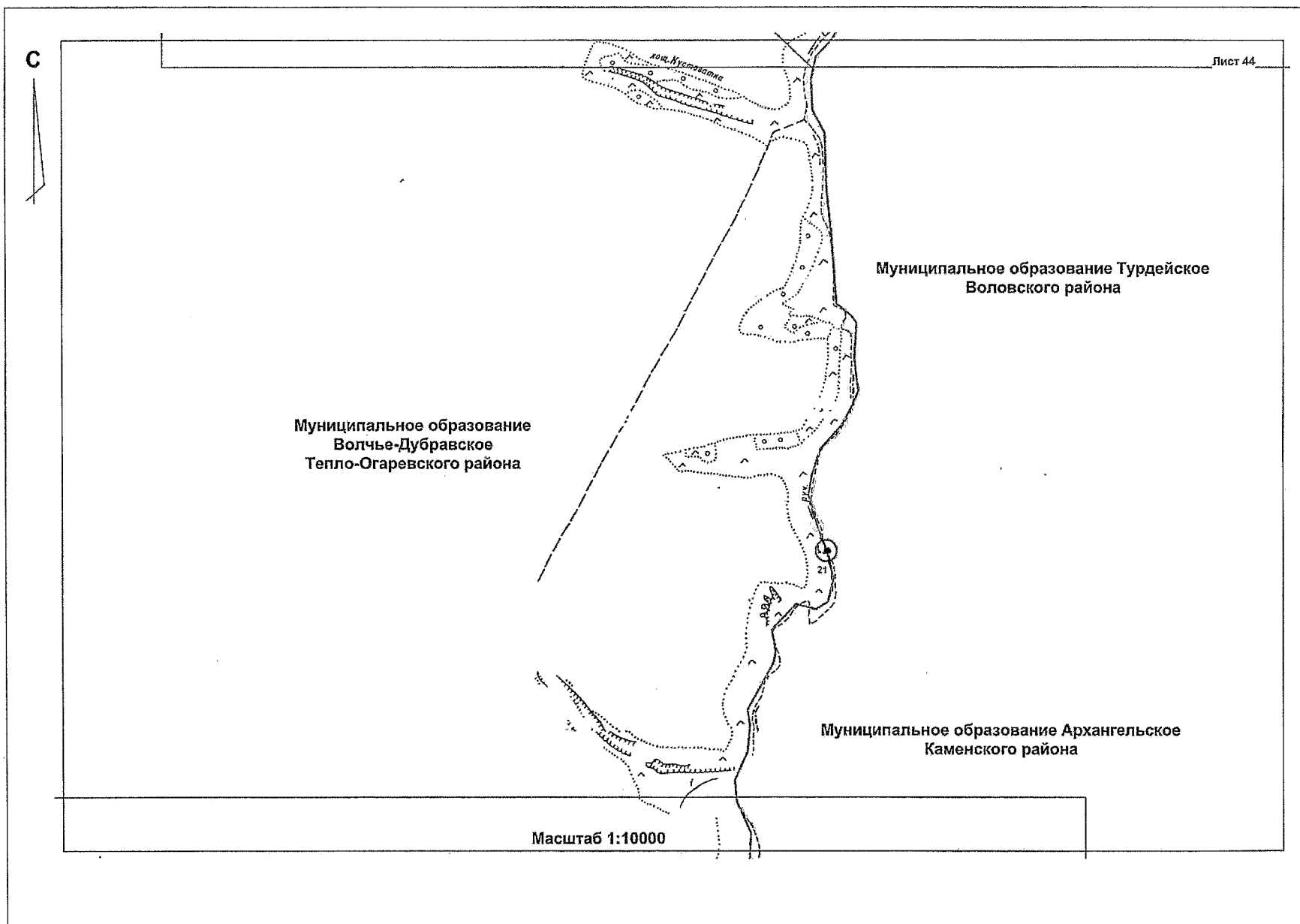
Муниципальное образование  
Волче-Дубравское  
Тепло-Огаревского района

Масштаб 1:10000

Лист 42









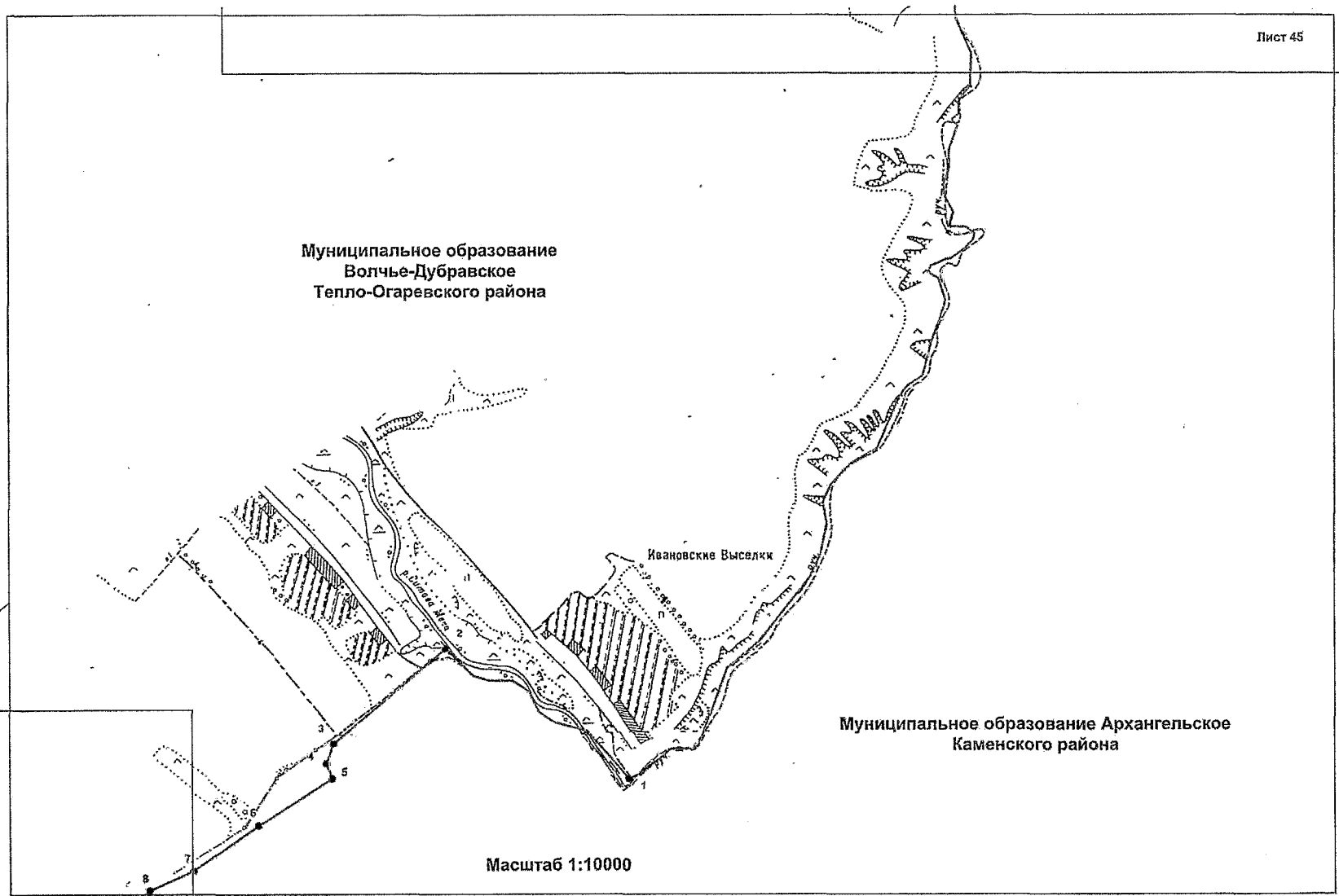
С

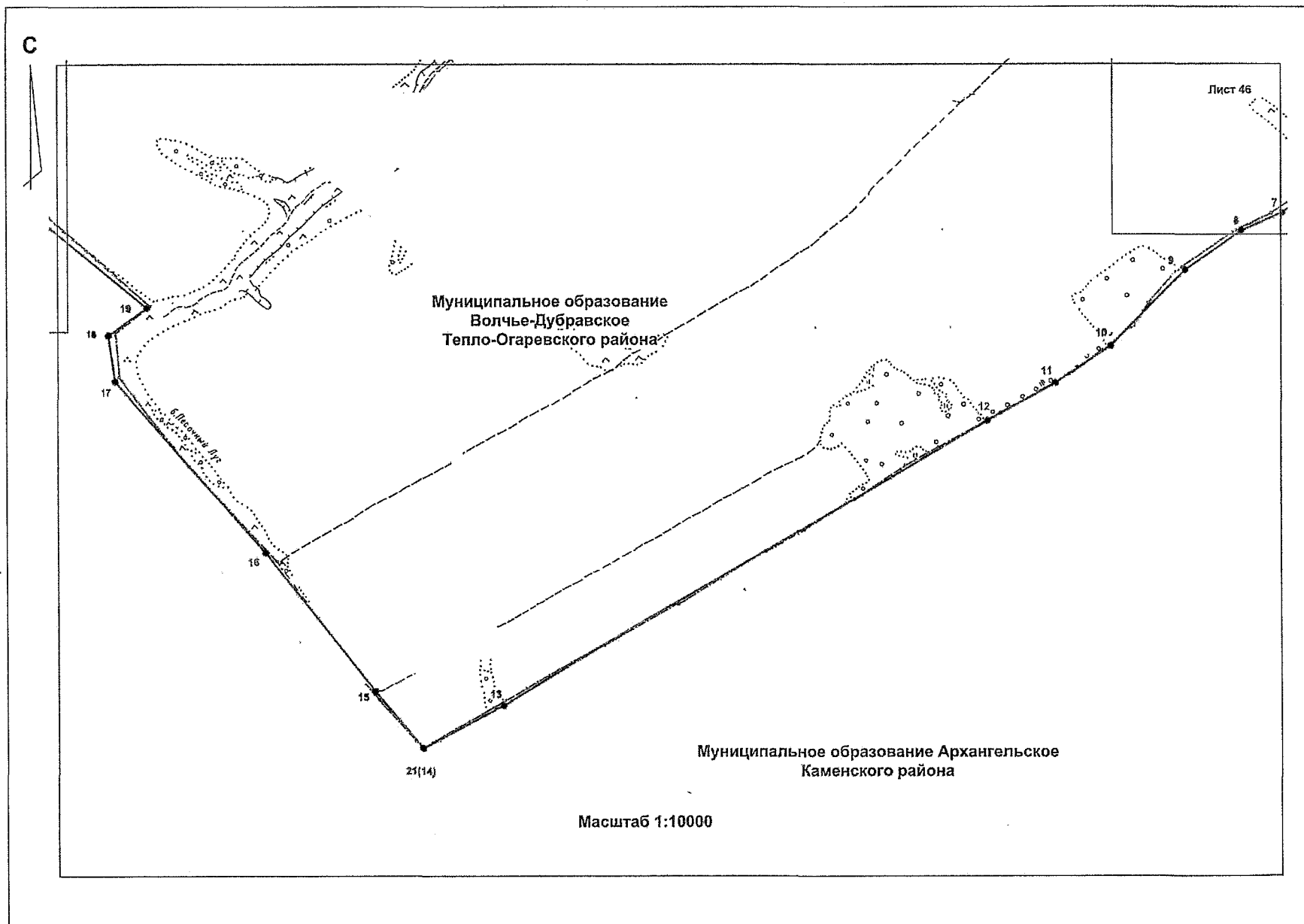
Муниципальное образование  
Волчье-Дубравское  
Тепло-Огаревского района

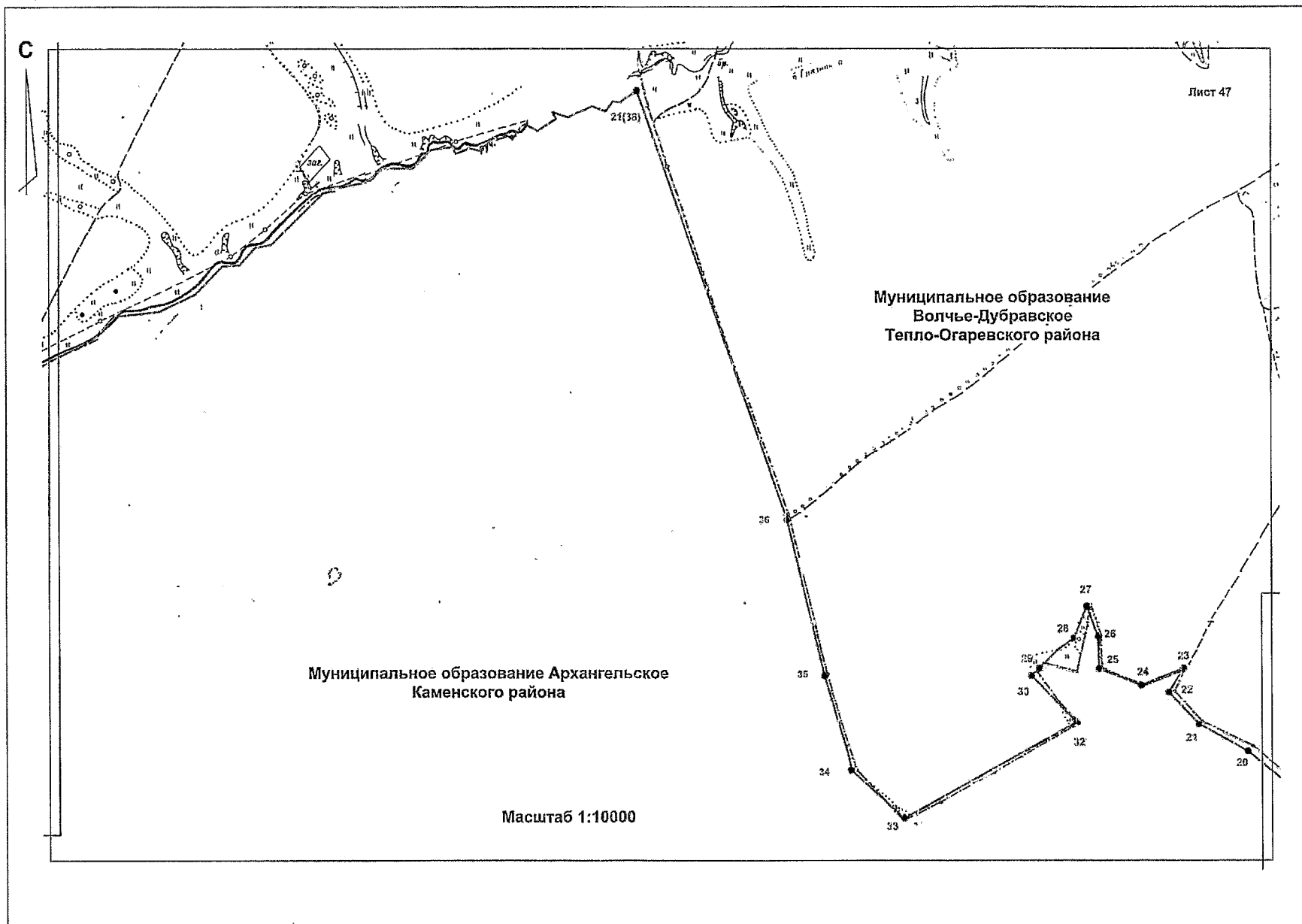
Ивановские Выселки

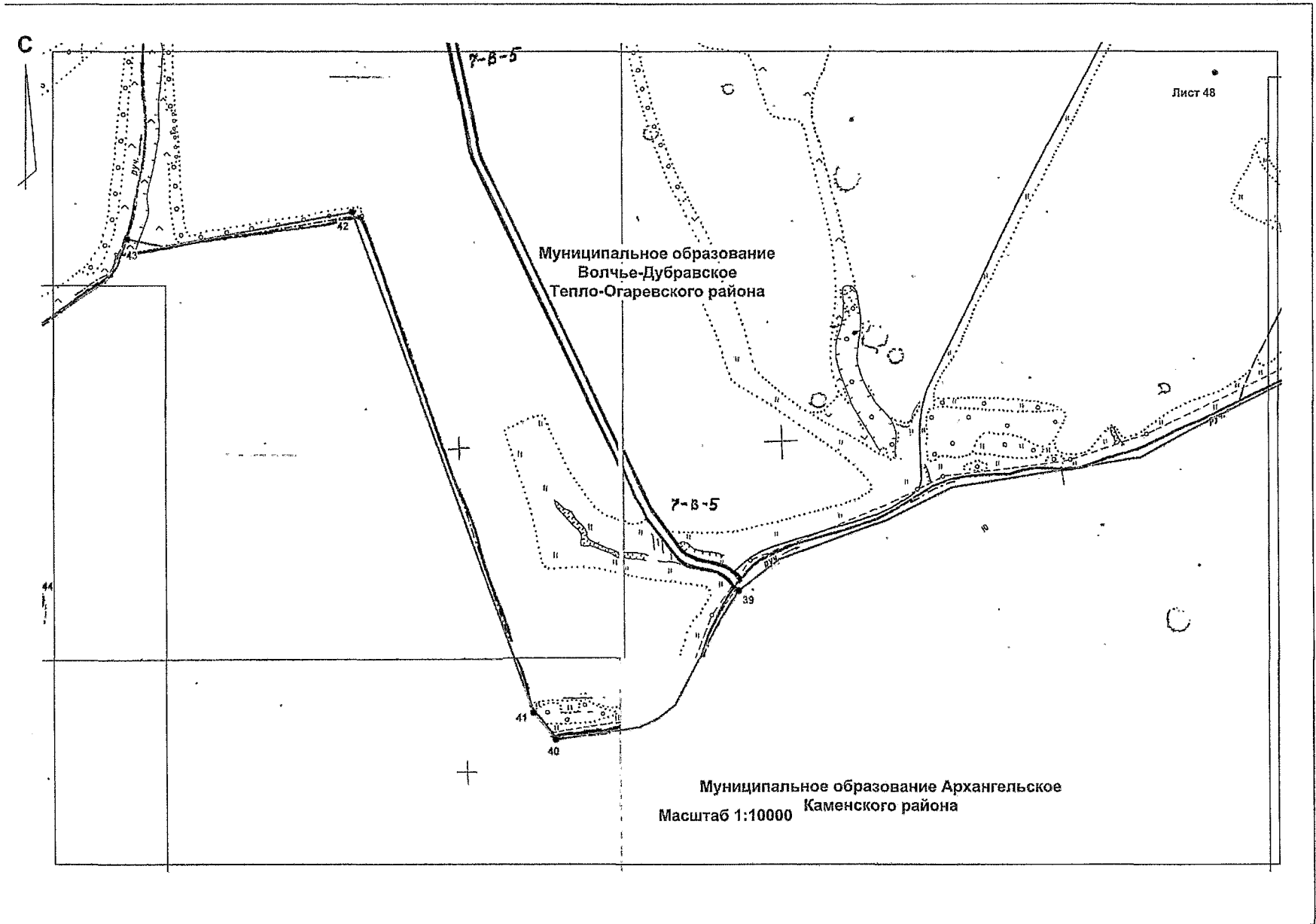
Муниципальное образование Архангельское  
Каменского района

Масштаб 1:10000

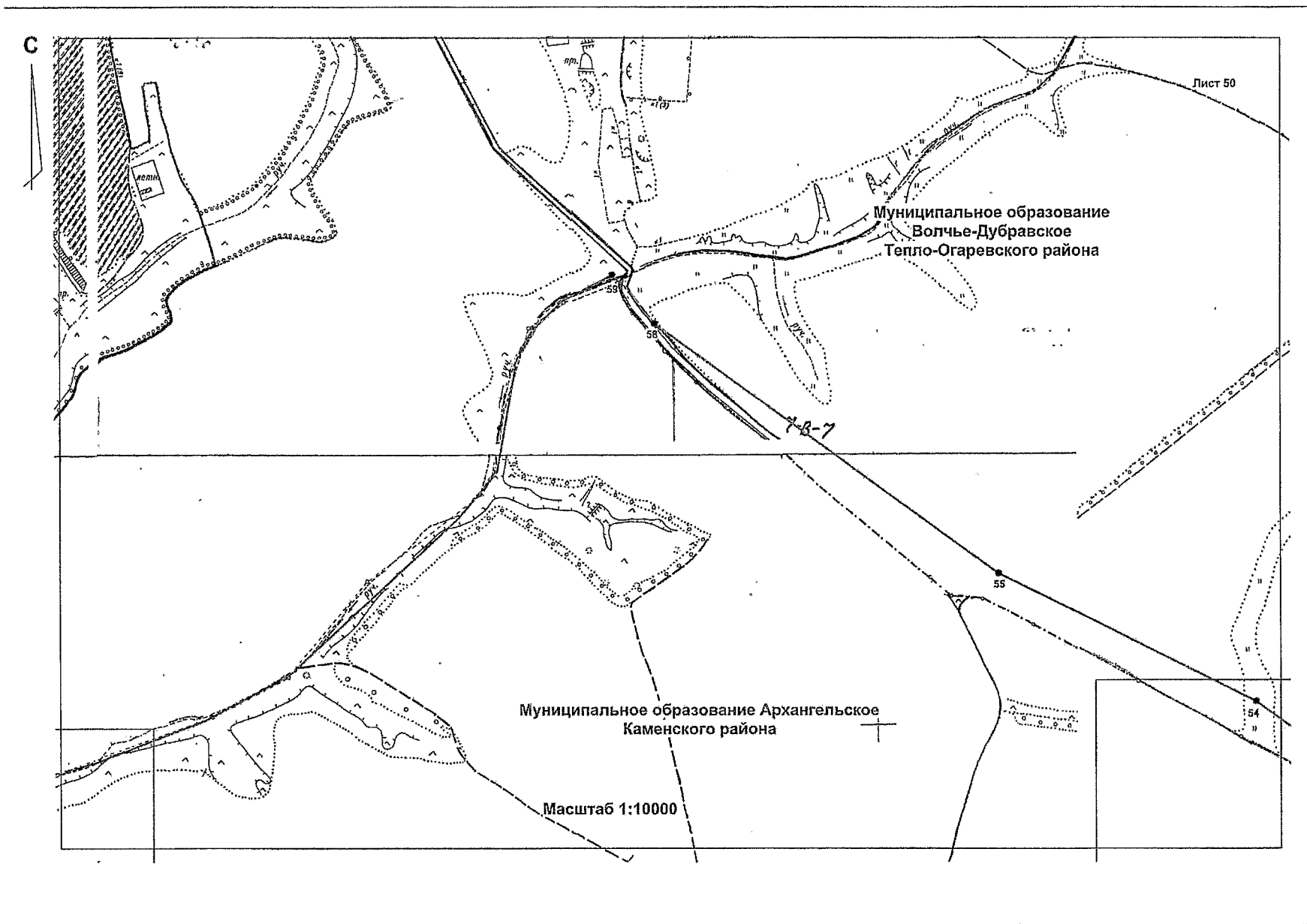


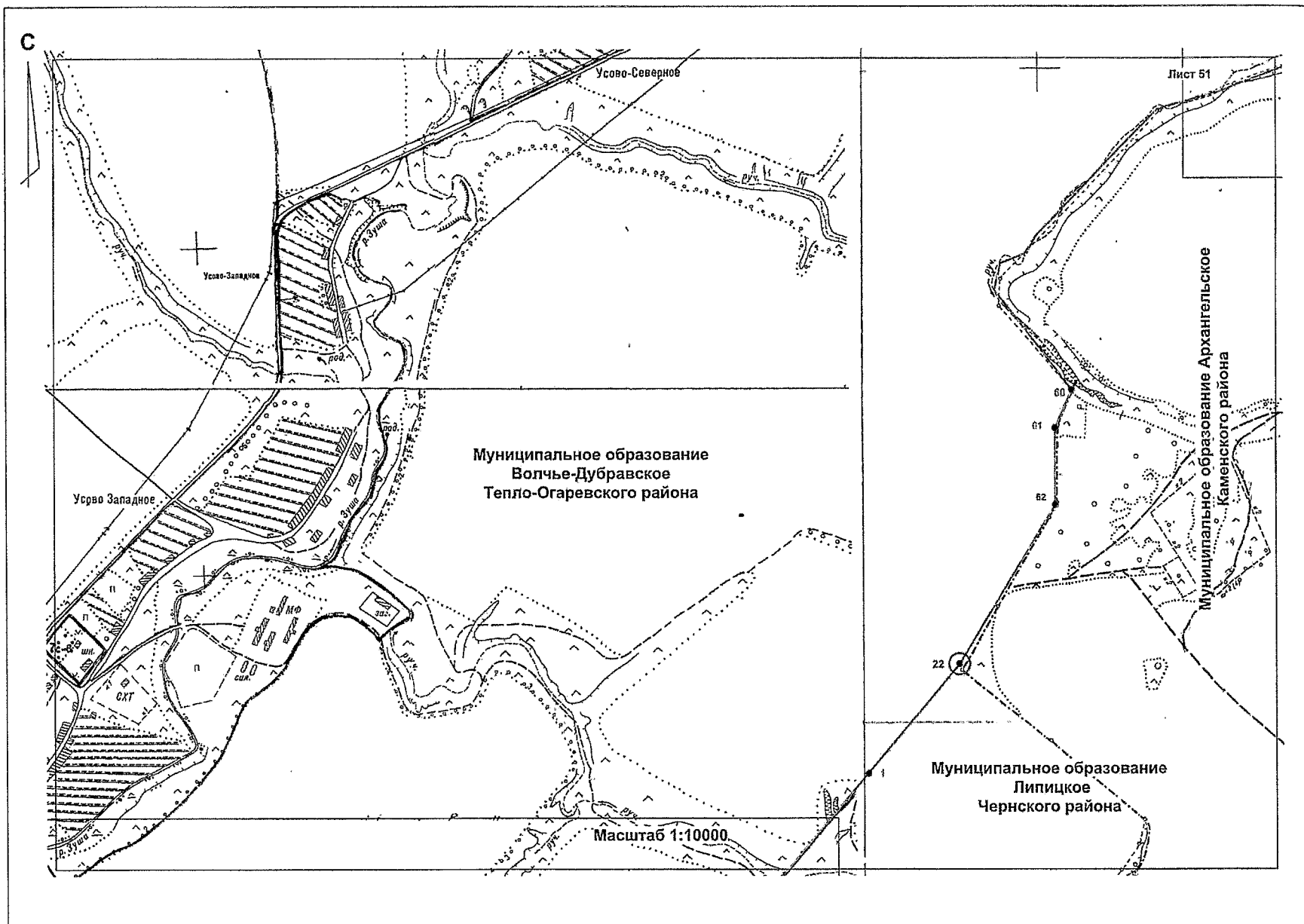


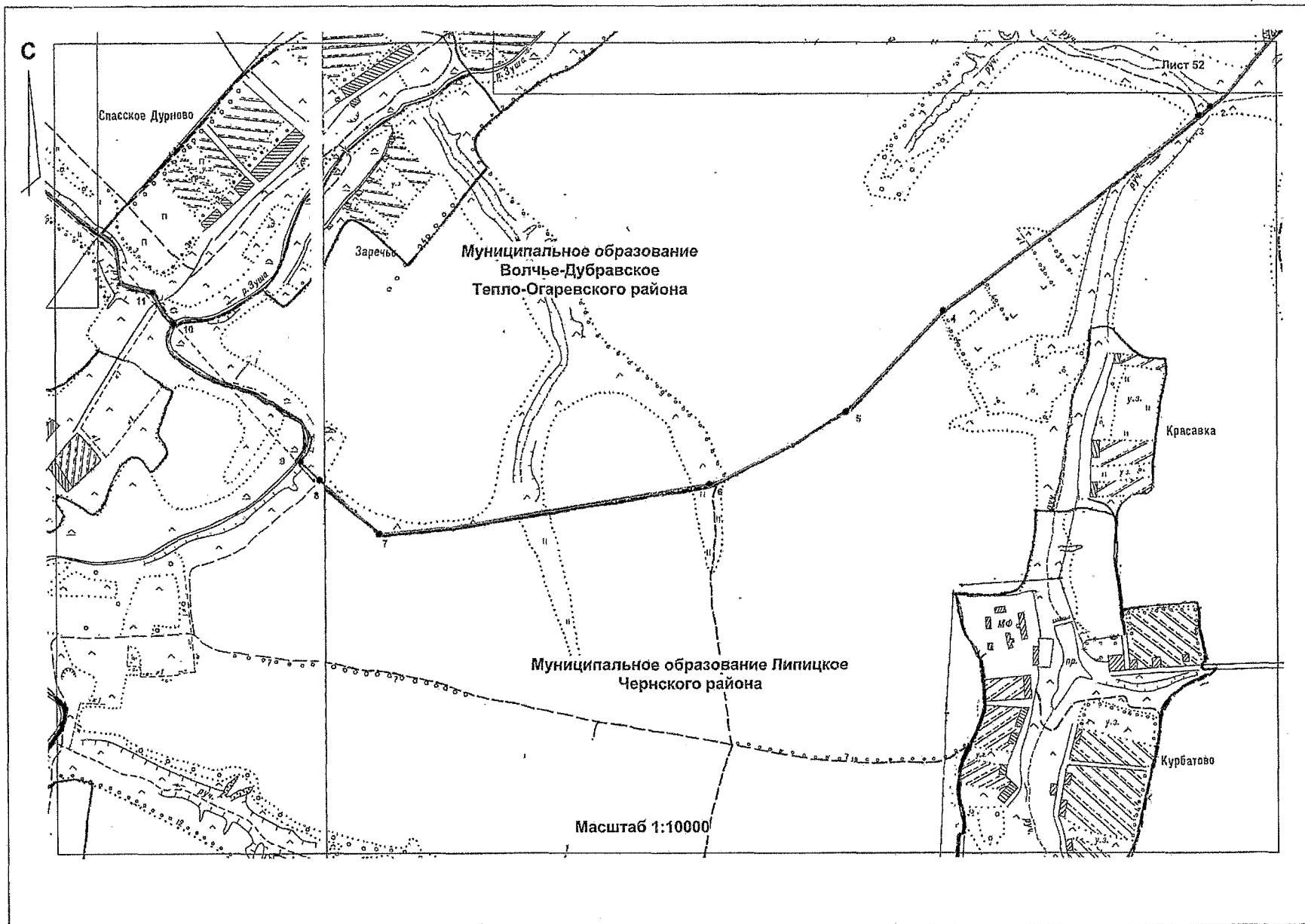














**Приложение 3**  
**к Закону Тульской области**  
**«О внесении изменений в Закон Тульской**  
**области «О переименовании**  
**муниципального образования**  
**«Тепло-Огаревский район Тульской**  
**области», установлении границ, наделении**  
**статусом и определении административных**  
**центров муниципальных образований**  
**на территории Тепло-Огаревского района**  
**Тульской области»**

**Приложение 3**  
**к Закону Тульской области**  
**«О переименовании муниципального**  
**образования «Тепло-Огаревский район**  
**Тульской области», установлении границ,**  
**наделении статусом и определении**  
**административных центров муниципальных**  
**образований на территории Тепло-**  
**Огаревского района Тульской области»**

**Описание границы муниципального образования**  
**рабочий поселок Теплое**  
**Тепло-Огаревского района**

За начальную точку описания границы муниципального образования рабочий поселок Теплое Тепло-Огаревского района принята узловая точка 103, расположенная в полосе отвода железной дороги Волово – Духовская, в створе полевой дороги, проходящей по западной границе рабочего поселка Теплое Тепло-Огаревского района, в 1,30 км северо-восточнее поселка Победа Тепло-Огаревского района, в 3,20 км юго-восточнее деревни Ольгино Тепло-Огаревского района, и являющаяся точкой стыка границ муниципальных образований рабочий поселок Теплое Тепло-Огаревского района, Волчье-Дубравское Тепло-Огаревского района и Нарышкинское Тепло-Огаревского района.

**Прохождение границы**  
**с муниципальным образованием Нарышкинское**  
**Тепло-Огаревского района**

От узловой точки 103 (679518.00; 258079.78) линия границы идет в северном направлении, пересекает полосу отвода железной дороги Волово – Духовская на протяжении 0,09 км, далее идет по полевой дороге на

протяжении 0,75 км до поворотной точки 24, расположенной на пересечении двух полевых дорог.

От точки 24 (680374.04; 257916.29) линия границы идет на восток по полевой дороге на протяжении 0,46 км до поворотной точки 23, расположенной на пересечении двух полевых дорог.

От точки 23 (680395.67; 258375.15) линия границы идет на северо-восток по полевой дороге на протяжении 1,70 км до поворотной точки 22, расположенной на пересечении полевой дороги и северной стороны лесополосы.

От точки 22 (681617.66; 259129.75) линия границы идет на северо-восток по северной стороне лесополосы на протяжении 0,85 км до поворотной точки 21, расположенной на пересечении западной и северной сторон двух лесополос.

От точки 21 (682079.71; 259839.62) линия границы идет на северо-запад по западной стороне лесополосы на протяжении 0,33 км до поворотной точки 20, расположенной на пересечении полевой дороги и западной стороны лесополосы.

От точки 20 (682353.73; 259651.89) линия границы идет на северо-восток по полевой дороге на протяжении 0,28 км, пересекая полосу отвода автодороги Лапотково – Ефремов, до поворотной точки 19, расположенной на полевой дороге.

От точки 19 (682496.99; 259900.05) линия границы идет на юго-восток по лесополосе на протяжении 0,15 км, далее по южной стороне лесополосы на северо-восток на протяжении 0,24 км до поворотной точки 18, расположенной на южной стороне лесополосы деревни Хомутовка Тепло-Огаревского района.

От точки 18 (682464.16; 260192.51) линия границы идет на юго-восток по северо-восточной стороне коллективного сада, далее по северо-восточной границе автозаправочной станции на протяжении 0,37 км до поворотной точки 17, расположенной на оси автоподъезда к автозаправочной станции.

От точки 17 (682122.79; 260408.27) линия границы идет на восток, пересекая автодорогу Киреевск – Теплое, на протяжении 0,08 км до поворотной точки 16, расположенной на восточной стороне полосы отвода автодороги Киреевск – Теплое.

От точки 16 (682142.95; 260467.17) линия границы идет на юго-восток по восточной границе кладбища на протяжении 0,06 км до поворотной точки

16а, расположенной в юго-восточном углу лесополосы, в 0,20 км северо-западнее линии электропередачи.

От точки 16а (682117.57; 260501.18) линия границы идет в северо-восточном направлении по восточной стороне лесополосы на протяжении 0,21 км до поворотной точки 16б, расположенной на восточной стороне лесополосы, в 0,22 км западнее линии электропередачи.

От точки 16б (682376.63; 260619.71) линия границы идет по прямой в юго-восточном направлении, пересекая пахотный массив, на протяжении 0,37 км до поворотной точки 15, расположенной на северной стороне лесополосы, в 0,14 км восточнее линии электропередачи.

От точки 15 (682025.96; 260957.36) линия границы идет в северо-восточном направлении по северной стороне лесополосы на протяжении 0,59 км до поворотной точки 14, расположенной на пересечении полевой дороги и северной стороны лесополосы.

От точки 14 (682138.99; 261355.16) линия границы идет в юго-восточном направлении по полевой дороге на протяжении 3,54 км до поворотной точки 104, расположенной на пересечении полевой дороги и русла безымянного ручья, в 0,62 км северо-восточнее полосы отвода автодороги Лапотково – Ефремов, в 1,60 км южнее поселка Варваринский Тепло-Огаревского района.

От точки 104 (678926.17; 262860.39) линия границы идет в юго-западном направлении по руслу безымянного ручья на протяжении 0,06 км, далее по тальвегу балки Первая на протяжении 0,57 км до поворотной точки 15, расположенной на оси автодороги Лапотково – Ефремов.

От точки 15 (678675.06; 262297.19) линия границы идет в юго-восточном направлении по оси автодороги Лапотково – Ефремов на протяжении 0,37 км до узловой точки 105, расположенной на пересечении оси автодороги Лапотково – Ефремов и оси автоподъезда к рабочему поселку Теплое Тепло-Огаревского района, в 2,50 км восточнее деревни Раевка Тепло-Огаревского района, и являющейся точкой стыка границ муниципальных образований рабочий поселок Теплое Тепло-Огаревского района, Нарышкинское Тепло-Огаревского района и Волчье-Дубравское Тепло-Огаревского района.

**Прохождение границы  
с муниципальным образованием Волчье-Дубравское  
Тепло-Огаревского района**

От узловой точки 105 (678328.47; 262520.24) линия границы идет в северо-западном направлении по оси автоподъезда к рабочему поселку Теплое Тепло-Огаревского района на протяжении 0,94 км до поворотной точки 10, расположенной на оси автоподъезда к рабочему поселку Теплое Тепло-Огаревского района.

От точки 10 (678597.55; 261595.56) линия границы идет на юго-запад на протяжении 0,17 км по западной границе садоводческого квартала, далее на юг на протяжении 0,20 км до поворотной точки 9, расположенной на полевой дороге.

От точки 9 (678288.06; 261449.91) линия границы идет в северо-западном направлении на протяжении 0,33 км по полевой дороге до поворотной точки 8, расположенной на пересечении западной стороны лесополосы с полевой дорогой.

От точки 8 (678370.02; 261125.47) линия границы идет на юг по западной стороне лесополосы на протяжении 0,27 км до поворотной точки 7, расположенной на стыке оси автоподъезда к деревне Озерно Тепло-Огаревского района и западной стороны лесополосы.

От точки 7 (678119.97; 261118.37) линия границы идет на запад по оси автоподъезда к деревне Озерно Тепло-Огаревского района на протяжении 1,00 км до поворотной точки 6, расположенной на пересечении полевой дороги и автоподъезда к деревне Озерно Тепло-Огаревского района.

От точки 6 (678244.36; 260148.31) линия границы идет в северо-восточном направлении по полевой дороге на протяжении 0,20 км до поворотной точки 5, расположенной на стыке восточной стороны лесополосы с полевой дорогой.

От точки 5 (678325.99; 260318.13) линия границы идет в северо-восточном направлении по восточной стороне лесополосы на протяжении 0,61 км до поворотной точки 4, расположенной на пересечении полевой дороги с восточной стороной лесополосы.

От точки 4 (678808.74; 260653.25) линия границы идет в северо-западном направлении по полевой дороге на протяжении 0,05 км до поворотной точки 3, расположенной на полевой дороге.

От точки 3 (678857.98; 260641.40) линия границы идет в северо-западном направлении по полевой дороге на протяжении 0,04 км до поворотной точки 2, расположенной на полевой дороге.

От точки 2 (678900.24; 260629.61) линия границы идет на северо-запад по суходольной прямой на протяжении 0,08 км до поворотной точки 1, расположенной в полосе отвода железной дороги Волово – Духовская.

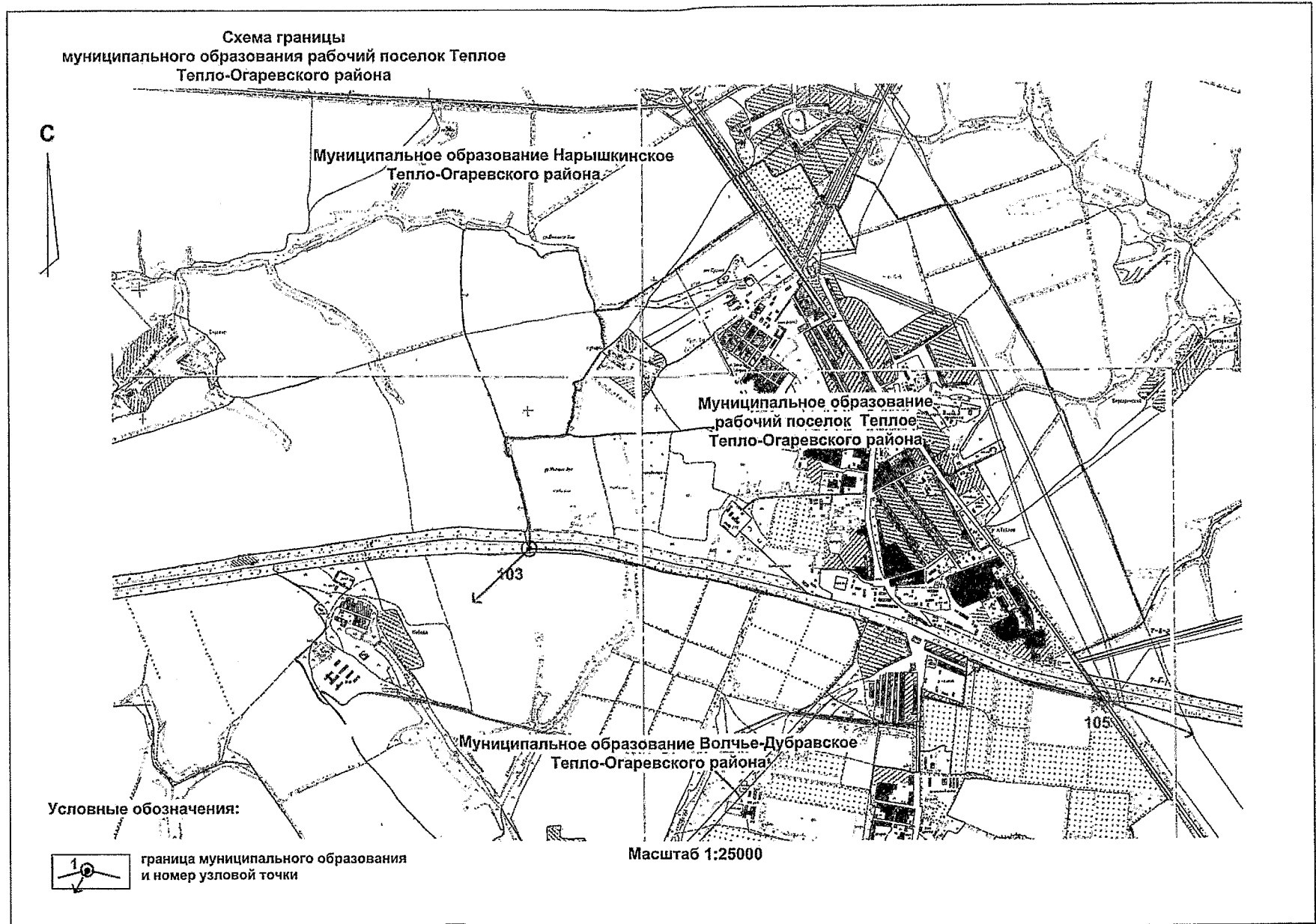
От точки 1 (678968.94; 260596.63) линия границы идет на северо-запад по оси железнодорожного пути железной дороги Волово – Духовская на протяжении 2,57 км до узловой точки 103, принятой ранее за начальную точку описания границы муниципального образования рабочий поселок Теплое Тепло-Огаревского района.

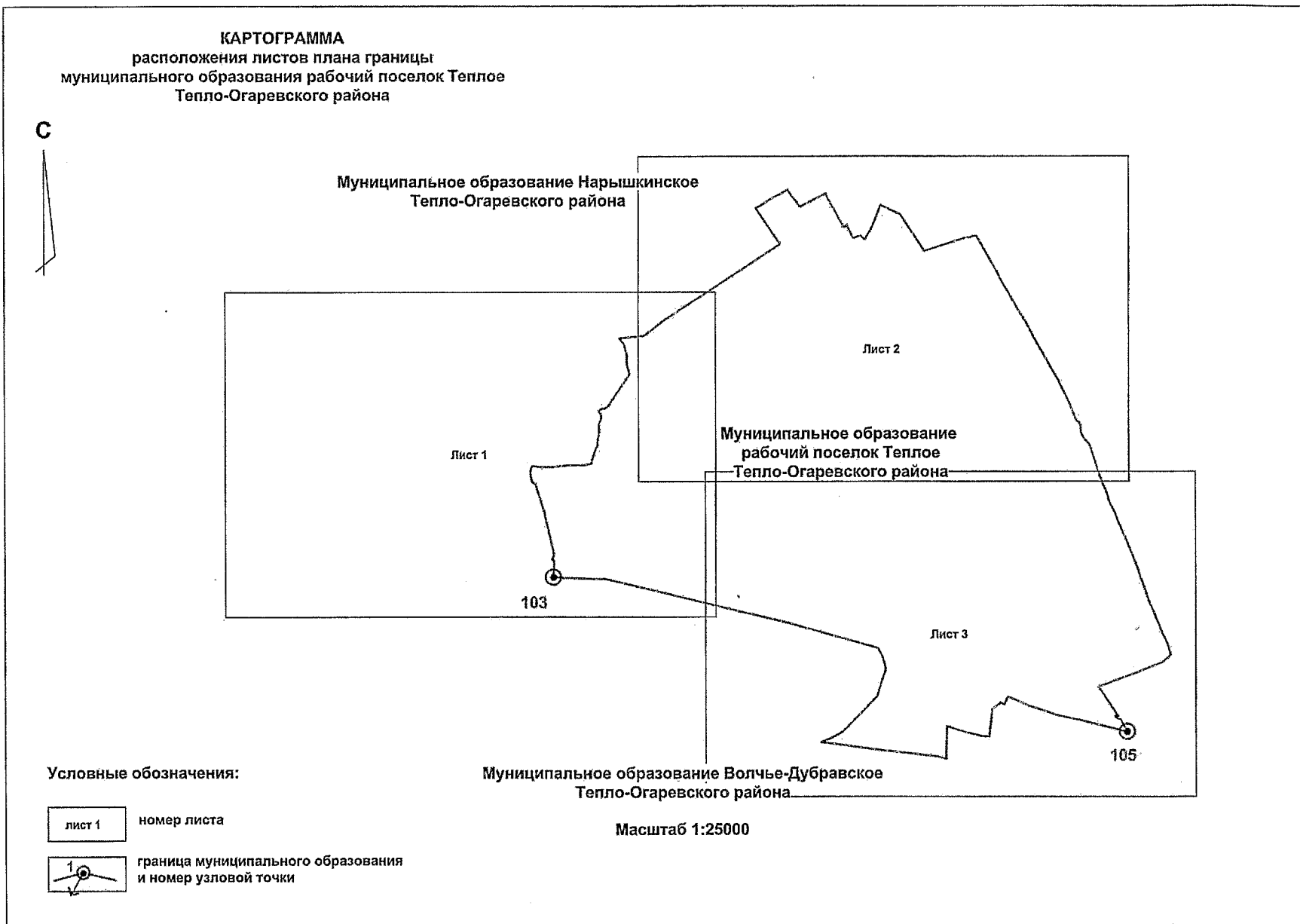
В тексте описания границы муниципального образования расстояния от узловых и поворотных точек до населенных пунктов указаны ориентировочно.

Приложение 4  
к Закону Тульской области  
«О внесении изменений в Закон  
Тульской области «О переименовании  
муниципального образования  
«Тепло-Огаревский район Тульской  
области», установлении границ, наделении  
статусом и определении административных  
центров муниципальных образований  
на территории Тепло-Огаревского района  
Тульской области»

Приложение 4  
к Закону Тульской области  
«О переименовании муниципального  
образования «Тепло-Огаревский район  
Тульской области», установлении границ,  
наделении статусом и определении  
административных центров муниципальных  
образований на территории Тепло-  
Огаревского района Тульской области»

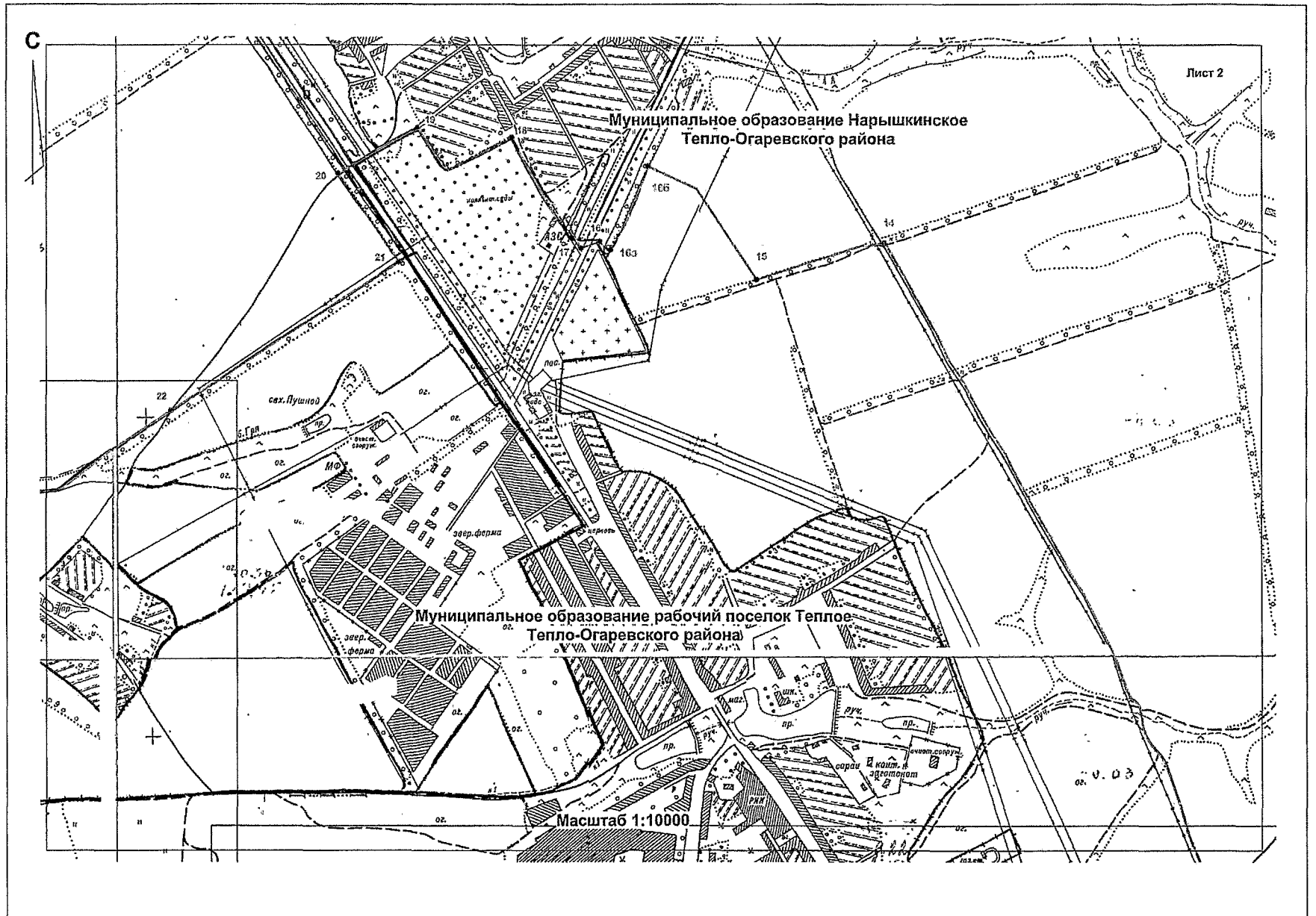
**Карта-схема  
границы муниципального образования рабочий поселок Теплое  
Тепло-Огаревского района**

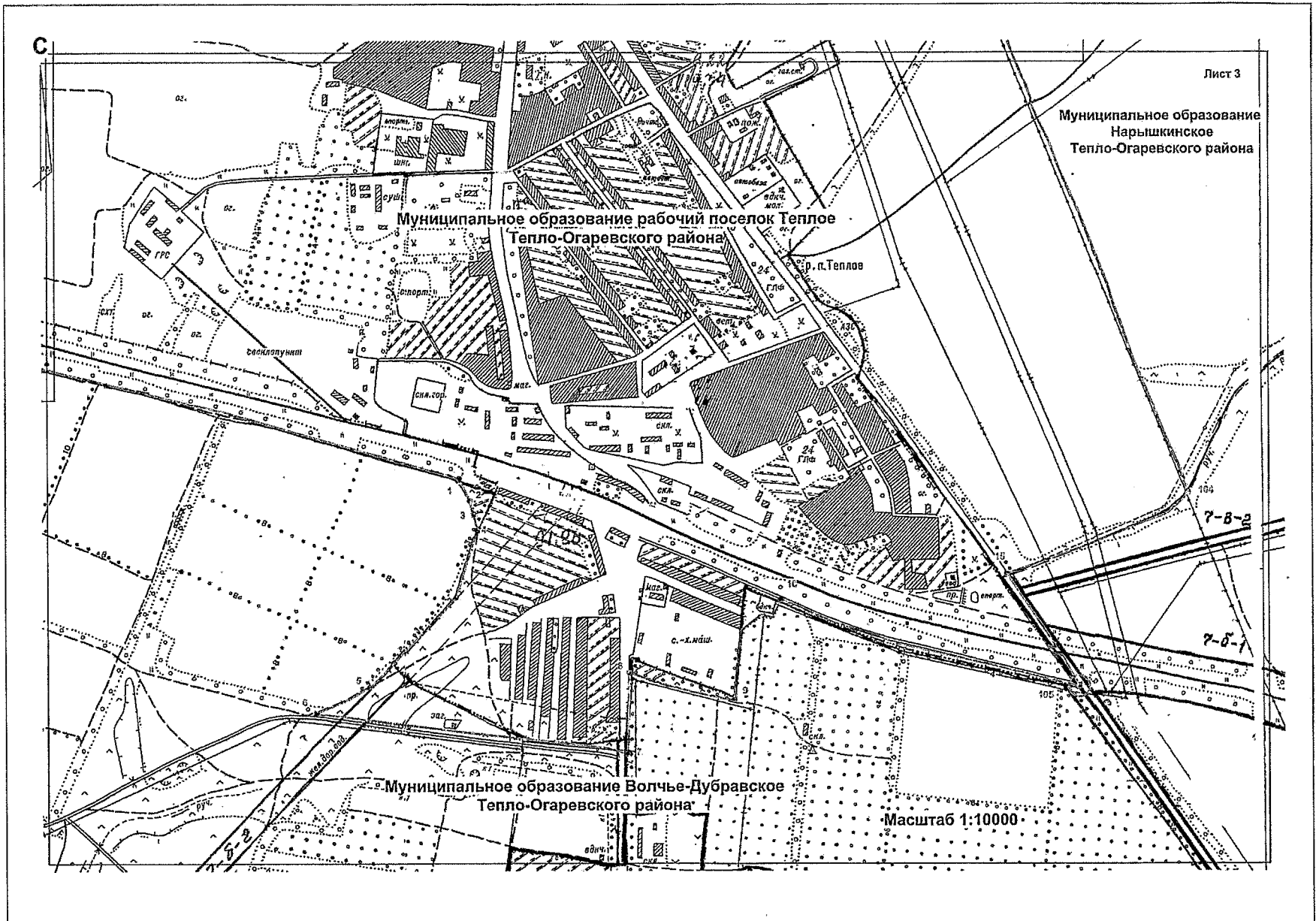












**Приложение 5**  
к Закону Тульской области  
«О внесении изменений в Закон Тульской  
области «О переименовании  
муниципального образования  
«Тепло-Огаревский район Тульской  
области», установлении границ, наделении  
статусом и определении административных  
центров муниципальных образований  
на территории Тепло-Огаревского района  
Тульской области»

**Приложение 5**  
к Закону Тульской области  
«О переименовании муниципального  
образования «Тепло-Огаревский район  
Тульской области», установлении границ,  
наделении статусом и определении  
административных центров муниципальных  
образований на территории Тепло-  
Огаревского района Тульской области»

**Описание границы  
муниципального образования Волчье-Дубравское  
Тепло-Огаревского района**

За начальную точку описания границы муниципального образования Волчье-Дубравское Тепло-Огаревского района принята узловая точка 23, расположенная в русле безымянного ручья, в 2,00 км северо-западнее деревни Спасское-Дурново Тепло-Огаревского района, в 2,50 км северо-западнее деревни Красная Слободка Чернского района, в 3,00 км юго-восточнее деревни Павловка Плавского района, и являющаяся точкой стыка границ муниципальных образований Волчье-Дубравское Тепло-Огаревского района, Липицкое Чернского района и Молочно-Дворское Плавского района.

**Прохождение границы  
с муниципальным образованием Молочно-Дворское  
Плавского района**

От узловой точки 23 (652594.30; 248748.00) линия границы идет по руслу безымянного ручья, вверх против течения, в северо-западном

направлении на протяжении 2,80 км до поворотной точки 5, расположенной в русле безымянного ручья балки урочища Ольховский земель лесного фонда.

От точки 5 (654948.14; 247662.45) линия границы идет по южной стороне квартала 33 земель лесного фонда в северо-восточном направлении на протяжении 0,92 км, далее по южной стороне лесополосы на протяжении 0,51 км до поворотной точки 6, расположенной на пересечении двух лесополос, в 0,51 км северо-восточнее полевой дороги на село Ново-Никольское Плавского района.

От точки 6 (655561.29; 248926.24) линия границы идет по суходольной прямой вдоль восточной стороны лесополосы в северном направлении на протяжении 1,07 км до поворотной точки 7.

От точки 7 (656635.04; 248900.32) линия границы идет по суходольной прямой вдоль восточной стороны лесополосы в северо-восточном направлении на протяжении 0,54 км до поворотной точки 8.

От точки 8 (657133.01; 249177.40) линия границы идет по суходольной прямой вдоль южной стороны лесополосы в северо-восточном направлении на протяжении 0,28 км до поворотной точки 9, расположенной в месте поворота лесополосы.

От точки 9 (657284.54; 249406.02) линия границы идет по суходольной прямой вдоль южной стороны лесополосы в восточном направлении на протяжении 0,36 км до поворотной точки 10, расположенной на западном краю лесополосы.

От точки 10 (657298.62; 249747.61) линия границы идет по суходольной прямой вдоль южной стороны лесополосы в северо-восточном направлении на протяжении 0,27 км до поворотной точки 11.

От точки 11 (657434.04; 249993.43) линия границы идет по суходольной прямой вдоль южной стороны лесополосы в северо-восточном направлении на протяжении 0,25 км до поворотной точки 12, расположенной на пересечении двух лесополос.

От точки 12 (657509.53; 250196.74) линия границы идет по суходольной прямой вдоль западной стороны лесополосы в северо-западном направлении на протяжении 0,80 км до поворотной точки 13.

От точки 13 (658308.25; 250025.94) линия границы идет по суходольной прямой в северо-западном направлении на протяжении 0,50 км до поворотной точки 14, расположенной на полевой дороге.

От точки 14 (658803.29; 249913.21) линия границы идет по суходольной прямой в северном направлении на протяжении 0,50 км до поворотной точки 23(15), расположенной в русле безымянного ручья в балке Ольховская.

От точки 23(15) (659285.27; 249926.01) линия границы идет по суходольной прямой в северо-западном направлении на протяжении 0,60 км до поворотной точки 16, расположенной на вершине балки Ольховская.

От точки 16 (659744.22; 249555.35) линия границы идет по суходольной прямой вдоль северной стороны лесополосы в западном направлении на протяжении 0,37 км до поворотной точки 17.

От точки 17 (659748.92; 249181.09) линия границы идет по суходольной прямой вдоль северной стороны лесополосы в северо-западном направлении на протяжении 0,40 км до поворотной точки 18.

От точки 18 (659850.92; 248800.47) линия границы идет по суходольной прямой вдоль северной стороны лесополосы в северо-западном направлении на протяжении 0,37 км до поворотной точки 19, расположенной на пересечении двух лесополос.

От точки 19 (660005.31; 248471.21) линия границы идет по суходольной прямой вдоль восточной стороны лесополосы в северо-западном направлении на протяжении 0,79 км до поворотной точки 20, расположенной на вершине балки урочища Стрелица в Тепло-Огаревском районе.

От точки 20 (660743.63; 248198.43) линия границы идет по суходольной прямой вдоль восточной стороны лесополосы в северо-западном направлении на протяжении 0,55 км до поворотной точки 21, расположенной на полевой дороге.

От точки 21 (661230.88; 248046.73) линия границы идет по суходольной прямой в северном направлении на протяжении 0,39 км до поворотной точки 22, расположенной на полевой дороге.

От точки 22 (661653.18; 248001.42) линия границы идет по суходольной прямой вдоль южной стороны лесополосы в северо-восточном направлении на

протяжении 0,98 км до поворотной точки 23, расположенной на пересечении двух лесополос.

От точки 23 (661828.95; 248972.34) линия границы идет по суходольной прямой вдоль восточной стороны лесополосы в северном направлении на протяжении 0,92 км до поворотной точки 24.

От точки 24 (662737.44; 248815.93) линия границы идет по суходольной прямой вдоль восточной стороны лесополосы в северо-западном направлении на протяжении 0,09 км до поворотной точки 25, расположенной в месте поворота лесополосы.

От точки 25 (662808.32; 248752.75) линия границы идет по суходольной прямой в северо-западном направлении на протяжении 0,27 км до поворотной точки 26.

От точки 26 (663043.50; 248640.79) линия границы идет по суходольной прямой в северо-западном направлении на протяжении 0,20 км до поворотной точки 27.

От точки 27 (663237.99; 248595.59) линия границы идет по суходольной прямой в северном направлении на протяжении 0,20 км до поворотной точки 28.

От точки 28 (663428.38; 248586.16) линия границы идет по суходольной прямой в северном направлении на протяжении 0,15 км до поворотной точки 29.

От точки 29 (663578.14; 248558.81) линия границы идет по суходольной прямой в северо-западном направлении на протяжении 0,36 км до поворотной точки 30, расположенной в 0,58 км северо-западнее точки пересечения двух полевых дорог в Тепло-Огаревском районе.

От точки 30 (663902.98; 248425.68) линия границы идет по суходольной прямой в северо-восточном направлении на протяжении 0,59 км до поворотной точки 31, расположенной на полевой дороге.

От точки 31 (664470.25; 248581.35) линия границы идет по суходольной прямой в северном направлении на протяжении 0,49 км до узловой точки 38(32), расположенной на восточном краю лесополосы в Плавском районе, в 0,46 км западнее деревни Троекурово Тепло-Огаревского района, в 1,10 км северо-восточнее урочища Сергеевское Плавского района, в 3,15 км юго-

восточнее урочища Образцовый в Плавском районе, и являющейся точкой стыка границ муниципальных образований Волчье-Дубравское Тепло-Огаревского района, Молочно-Дворское Плавского района и Камынинское Плавского района.

**Прохождение границы  
с муниципальным образованием Камынинское  
Плавского района**

От узловой точки 38(32) (664950.28; 248545.57) линия границы идет по суходольной прямой в северном направлении на протяжении 0,37 км до поворотной точки 33, расположенной на оси автодороги Теплое – Троекурово.

От точки 33 (665325.92; 248511.09) линия границы идет по оси автодороги Теплое – Троекурово в северо-западном направлении на протяжении 0,53 км до поворотной точки 34, расположенной на оси автодороги Теплое – Троекурово.

От точки 34 (665831.19; 248323.70) линия границы идет по оси автодороги Теплое – Троекурово в северо-западном направлении на протяжении 1,60 км до поворотной точки 35, расположенной на пересечении оси автодороги Теплое – Троекурово с полевой дорогой в Плавском районе.

От точки 35 (667165.87; 247547.99) линия границы идет по оси автодороги Теплое – Троекурово в северо-западном направлении на протяжении 0,53 км до поворотной точки 36, расположенной на пересечении оси автодороги Теплое – Троекурово с тальвегом балки Рукавак.

От точки 36 (667682.34; 247412.66) линия границы идет по суходольной прямой в восточном направлении на протяжении 0,63 км до поворотной точки 37, расположенной в начале балки Рукавак.

От точки 37 (667637.64; 248026.73) линия границы идет по суходольной прямой в северо-восточном направлении на протяжении 0,20 км до поворотной точки 38.

От точки 38 (667753.21; 248124.52) линия границы идет по суходольной прямой в северо-восточном направлении на протяжении 0,20 км до поворотной точки 39, расположенной на вершине балки Каменка.



От точки 39 (667937.68; 248287.28) линия границы идет по суходольной прямой в северо-восточном направлении на протяжении 0,40 км до поворотной точки 40.

От точки 40 (668324.90; 248362.74) линия границы идет по суходольной прямой в северном направлении на протяжении 0,50 км до поворотной точки 41, расположенной на пересечении двух лесополос.

От точки 41 (668824.90; 248420.65) линия границы идет в северном направлении по восточной стороне лесополосы на протяжении 0,27 км до поворотной точки 42.

От точки 42 (669108.47; 248385.37) линия границы идет в северо-восточном направлении на протяжении 0,72 км до поворотной точки 43.

От точки 43 (669260.34; 248936.85) линия границы идет по суходольной прямой вдоль южной стороны лесополосы в северо-восточном направлении на протяжении 0,50 км до поворотной точки 44.

От точки 44 (669479.65; 249566.96) линия границы идет по суходольной прямой в северо-восточном направлении на протяжении 0,11 км до поворотной точки 45, расположенной на северной стороне лесного квартала 29 урочища Моховое земель лесного фонда.

От точки 45 (669530.07; 249664.18) линия границы идет по суходольной прямой в юго-восточном направлении на протяжении 0,42 км до поворотной точки 46, расположенной на восточной стороне лесного квартала 29 урочища Моховое земель лесного фонда.

От точки 46 (669218.99; 249950.44) линия границы идет по суходольной прямой в северо-восточном направлении на протяжении 0,05 км до поворотной точки 47, расположенной в русле безымянного ручья.

От точки 47 (669231.65; 249977.81) линия границы идет в основном в северо-восточном направлении по руслу безымянного ручья, вниз по течению, на протяжении 2,00 км до поворотной точки 48.

От точки 48 (670843.21; 250580.09) линия границы идет в северо-восточном направлении по руслу безымянного ручья, вниз по течению, на протяжении 0,35 км до поворотной точки 49.

От точки 49 (670921.42; 250913.33) линия границы идет по руслу безымянного ручья, вниз по течению, в северо-восточном направлении на протяжении 0,15 км до поворотной точки 50, расположенной в месте слияния двух безымянных ручьев.

От точки 50 (670963.47; 251065.59) линия границы идет в северо-западном направлении по руслу безымянного ручья, вверх против течения, на протяжении 0,33 км до поворотной точки 51, расположенной в русле безымянного ручья.

От точки 51 (671268.54; 250870.74) линия границы идет по суходольной прямой в северном направлении на протяжении 0,11 км до поворотной точки 52, расположенной в русле безымянного ручья.

От точки 52 (671377.94; 250843.77) линия границы идет по суходольной прямой в северо-западном направлении на протяжении 0,45 км до поворотной точки 53, расположенной в 0,42 км северо-западнее пересечения полевых дорог в Тепло-Огаревском районе.

От точки 53 (671782.40; 250634.96) линия границы идет в северо-восточном направлении на протяжении 0,15 км до поворотной точки 54.

От точки 54 (671924.28; 250658.31) линия границы идет вдоль южной стороны лесополосы в северо-восточном направлении на протяжении 0,70 км до поворотной точки 55.

От точки 55 (672299.29; 251310.75) линия границы идет в северо-восточном направлении вдоль южной стороны лесополосы на протяжении 1,80 км до поворотной точки 56, расположенной в истоке безымянного ручья.

От точки 56 (673282.93; 252823.20) линия границы идет в основном в северо-восточном направлении по руслу безымянного ручья, вниз по течению, на протяжении 1,55 км до поворотной точки 57, расположенной в месте впадения русла безымянного ручья в русло реки Плава.

От точки 57 (673585.70; 254254.04) линия границы идет в основном в северо-восточном направлении по руслу реки Плава, вниз по течению, на протяжении 0,45 км до поворотной точки 58, расположенной в месте слияния русла реки Озеренка с руслом реки Плава.

От точки 58 (674050.07; 254324.24) линия границы идет в основном в северо-восточном направлении по руслу реки Озеренка, вверх против

течения, на протяжении 1,38 км до поворотной точки 59, расположенной на пересечении русла реки Озеренка и русла безымянного ручья балки Средняя.

От точки 59 (674451.28; 255401.45) линия границы идет в основном в северо-восточном направлении по руслу реки Озеренка, вверх против течения, на протяжении 3,22 км до поворотной точки 60.

От точки 60 (675893.45; 257209.78) линия границы идет вдоль западной стороны лесополосы в северо-западном направлении на протяжении 2,35 км до поворотной точки 61.

От точки 61 (677839.32; 255895.52) линия границы идет по суходольной прямой в северо-западном направлении на протяжении 0,20 км до поворотной точки 62.

От точки 62 (677859.69; 255705.93) линия границы идет по руслу безымянного ручья, вниз по течению, на протяжении 0,45 км в юго-западном направлении до поворотной точки 63, расположенной в месте слияния двух безымянных ручьев.

От точки 63 (677673.58; 255297.70) линия границы идет по руслу безымянного ручья, вверх против течения, в северо-западном направлении на протяжении 0,68 км до поворотной точки 64, расположенной в русле безымянного ручья.

От точки 64 (678294.47; 255109.08) линия границы идет по суходольной прямой вдоль южной стороны лесополосы в западном направлении на протяжении 0,57 км до поворотной точки 65, расположенной на пересечении двух лесополос.

От точки 65 (678261.55; 254518.63) линия границы идет по суходольной прямой вдоль западной стороны лесополосы в северо-западном направлении на протяжении 0,81 км до узловой точки 23(66), расположенной на пересечении южной стороны полосы отвода железной дороги Волово – Духовская с лесополосой, в 2,37 км западнее поселка Победа Тепло-Огаревского района, в 2,10 км юго-западнее деревни Ольгино Тепло-Огаревского района, в 4,50 км северо-восточнее деревни Починино Плавского района, и являющейся точкой стыка границ муниципальных образований Волчье-Дубравское Тепло-Огаревского района, Нарышкинское Тепло-Огаревского района и Камынинское Плавского района.

**Прохождение границы  
с муниципальным образованием Нарышкинское  
Тепло-Огаревского района**

От узловой точки 23(66) (679044.23; 254184.94) линия границы идет на северо-восток по полосе отвода железной дороги Волово – Духовская на протяжении 3,94 км до узловой точки 103, расположенной на оси железнодорожного пути железной дороги Волово – Духовская в створе полевой дороги, проходящей по западной границе рабочего поселка Теплое Тепло-Огаревского района, в 1,30 км северо-восточнее поселка Победа Тепло-Огаревского района, в 3,20 км юго-восточнее деревни Ольгино Тепло-Огаревского района, и являющейся точкой стыка границ муниципальных образований рабочий поселок Теплое Тепло-Огаревского района, Волчье - Дубравское Тепло-Огаревского района и Нарышкинское Тепло-Огаревского района.

**Прохождение границы  
с муниципальным образованием рабочий поселок Теплое  
Тепло-Огаревского района**

От узловой точки 103 (679518.00; 258079.78) линия границы идет на юго-восток по оси железнодорожного пути железной дороги Волово – Духовская на протяжении 2,57 км до поворотной точки 1, расположенной в полосе отвода железной дороги Волово – Духовская.

От точки 1 (678968.94; 260596.63) линия границы идет на юго-восток по сухоходольной прямой на протяжении 0,08 км до поворотной точки 2, расположенной на полевой дороге.

От точки 2 (678900.24; 260629.61) линия границы идет в юго-восточном направлении по полевой дороге на протяжении 0,04 км до поворотной точки 3, расположенной на полевой дороге.

От точки 3 (678857.98; 260641.40) линия границы идет в юго-восточном направлении по полевой дороге на протяжении 0,05 км до поворотной точки 4, расположенной на пересечении полевой дороги с восточной стороной лесополосы.

От точки 4 (678808.74; 260653.25) линия границы идет в юго-западном направлении по восточной стороне лесополосы на протяжении 0,61 км до поворотной точки 5, расположенной на стыке восточной стороны лесополосы с полевой дорогой.

От точки 5 (678325.99; 260318.13) линия границы идет в юго-западном направлении по полевой дороге на протяжении 0,20 км до поворотной точки 6, расположенной на пересечении полевой дороги и автоподъезда к деревне Озерно Тепло-Огаревского района.

От точки 6 (678244.36; 260148.31) линия границы идет на восток по оси автоподъезда к деревне Озерно Тепло-Огаревского района на протяжении 1,00 км до поворотной точки 7, расположенной на стыке оси автоподъезда к деревне Озерно Тепло-Огаревского района и западной стороны лесополосы.

От точки 7 (678119.97; 261118.37) линия границы идет на север по западной стороне лесополосы на протяжении 0,27 км до поворотной точки 8, расположенной на пересечении западной стороны лесополосы с полевой дорогой.

От точки 8 (678370.02; 261125.47) линия границы идет в юго-восточном направлении на протяжении 0,33 км по полевой дороге до поворотной точки 9, расположенной на полевой дороге.

От точки 9 (678288.06; 261449.91) линия границы идет на север на протяжении 0,20 км, далее на северо-восток на протяжении 0,17 км по западной границе садоводческого квартала до поворотной точки 10, расположенной на оси автоподъезда к рабочему поселку Теплое Тепло-Огаревского района.

От точки 10 (678597.55; 261595.56) линия границы идет в юго-восточном направлении по оси автоподъезда к рабочему поселку Теплое Тепло-Огаревского района на протяжении 0,94 км до узловой точки 105, расположенной на пересечении оси автодороги Лапотково – Ефремов и оси автоподъезда к рабочему поселку Теплое Тепло-Огаревского района, в 2,50 км восточнее деревни Раевка Тепло-Огаревского района, и являющейся точкой стыка границ муниципальных образований рабочий поселок Теплое Тепло-Огаревского района, Нарышкинское Тепло-Огаревского района и Волчье-Дубравское Тепло-Огаревского района.

**Прохождение границы  
с муниципальным образованием Нарышкинское  
Тепло-Огаревского района**

От узловой точки 105 (678328.47; 262520.24) линия границы идет в юго-восточном направлении по оси автодороги Лапотково – Ефремов на

протяжении 0,94 км до поворотной точки 15, расположенной на оси автодороги Лапотково – Ефремов.

От точки 15 (677595.33; 263064.81) линия границы идет по сухоходольной прямой в юго-западном направлении на протяжении 0,40 км до поворотной точки 14, расположенной в русле безымянного ручья, в 0,40 км на юго-запад от оси автодороги Лапотково – Ефремов.

От точки 14 (677366.22; 262743.44) линия границы идет в юго-западном направлении, далее в юго-западном направлении по руслу безымянного ручья, вниз по течению, на протяжении 1,58 км до поворотной точки 13, расположенной на пересечении русла безымянного ручья и русла реки Озеренка.

От точки 13 (675875.52; 262584.07) линия границы идет в западном направлении по руслу реки Озеренка, вниз по течению, на протяжении 0,28 км до поворотной точки 12, расположенной в русле реки Озеренка.

От точки 12 (675844.87; 262315.98) линия границы идет на юг по восточной стороне лесополосы на протяжении 1,03 км до поворотной точки 106, расположенной на пересечении полевой дороги с восточной стороной лесополосы, в 1,27 км северо-восточнее деревни Сергеево-Ржавка Тепло-Огаревского района, в 3,50 км северо-западнее села Волчья Дубрава Тепло-Огаревского района, в 2,00 км юго-западнее деревни Андреевка Тепло-Огаревского района.

От точки 106 (674822.57; 262410.49) линия границы идет в восточном направлении по полевой дороге на протяжении 2,44 км до поворотной точки 11, расположенной на оси автодороги Лапотково – Ефремов.

От точки 11 (675007.58; 264838.30) линия границы идет в восточном направлении по полевой дороге на протяжении 0,38 км, далее по северной стороне лесополосы на протяжении 1,40 км до поворотной точки 10, расположенной на пересечении двух лесополос.

От точки 10 (675258.39; 266648.92) линия границы идет на север по западной стороне лесополосы на протяжении 0,69 км, далее на юго-восток по северной стороне лесополосы на протяжении 1,21 км до поворотной точки 9, расположенной в месте стыка полевой дороги с северной стороной лесополосы.

От точки 9 (675699.44; 267906.51) линия границы идет в северо-восточном направлении по полевой дороге на протяжении 0,20 км до поворотной точки 8, расположенной на пересечении двух полевых дорог.

От точки 8 (675904.92; 267967.91) линия границы идет в восточном направлении по полевой дороге на протяжении 0,21 км до поворотной точки 7, расположенной на пересечении полевой дороги с руслом безымянного ручья.

От точки 7 (675900.81; 268181.21) линия границы идет в юго-восточном направлении по руслу безымянного ручья, вниз по течению, на протяжении 0,42 км до поворотной точки 6, расположенной на пересечении двух безымянных ручьев.

От точки 6 (675746.81; 268466.24) линия границы идет в северо-восточном направлении по тальвегу балки Бологдовская на протяжении 0,95 км до поворотной точки 5, расположенной в месте стыка полевой дороги с тальвегом балки Бологдовская.

От точки 5 (676403.47; 269064.16) линия границы идет в северо-восточном направлении по северной стороне балки Бологдовская на протяжении 0,71 км до поворотной точки 4, расположенной в месте стыка полевой дороги с тальвегом балки Бологдовская.

От точки 4 (676637.62; 269701.56) линия границы идет на юго-запад, затем в юго-восточном направлении по полевой дороге на протяжении 0,89 км до поворотной точки 3, расположенной на пересечении двух полевых дорог.

От точки 3 (675991.60; 269984.75) линия границы идет в юго-восточном направлении по полевой дороге на протяжении 0,69 км до поворотной точки 2, расположенной на пересечении двух полевых дорог.

От точки 2 (675925.92; 270531.41) линия границы идет в восточном направлении по полевой дороге на протяжении 0,20 км до поворотной точки 1, расположенной на западном краю лесополосы.

От точки 1 (675893.53; 270923.57) линия границы идет на восток на протяжении 1,68 км, далее в юго-восточном направлении на протяжении 0,79 км по северной стороне лесополосы до узловой точки 37а, расположенной в 3,80 км юго-западнее деревни Александровка Тепло-Огаревского района, в 4,30 км северо-восточнее села Большое Огарево Тепло-Огаревского района, в 2,00 км юго-западнее урочища Андрияново в Воловском районе и являющейся

точкой стыка границ муниципальных образований Нарышкинское Тепло-Огаревского района, Волчье-Дубравское Тепло-Огаревского района и Двориковское Воловского района.

**Прохождение границы  
с муниципальным образованием Двориковское  
Воловского района**

От узловой точки 37а (675492.61; 273180.15) линия границы идет в юго-западном направлении по руслу реки Красивая Меча, вниз по течению, до поворотной точки 33, расположенной в месте впадения безымянного ручья в реку Красивая Меча.

От точки 33 (673886.14; 272468.28) линия границы идет в юго-восточном направлении по руслу безымянного ручья, вверх против течения, на протяжении 0,83 км до поворотной точки 32, расположенной в месте слияния двух безымянных ручьев.

От точки 32 (673396.85; 273171.60) линия границы идет в южном направлении по руслу безымянного ручья балки Средний Лог, вверх против течения, до поворотной точки 31, расположенной на пересечении лесополосы с руслом безымянного ручья.

От точки 31 (672995.93; 273198.66) линия границы идет на протяжении 1,38 км в юго-восточном направлении по восточной стороне лесополосы в Тепло-Огаревском районе до поворотной точки 37(30), расположенной на пересечении двух лесополос в Тепло-Огаревском районе, на расстоянии 2,20 км севернее деревни Дубровка Воловского района, в 2,00 км южнее бывшего населенного пункта Соколье Воловского района, в 3,90 км восточнее села Большое Огарево Тепло-Огаревского района.

От точки 37(30) (671850.17; 273938.38) линия границы идет в юго-западном направлении по южной стороне лесополосы в Тепло-Огаревском районе на протяжении 0,67 км до поворотной точки 29, расположенной на пересечении лесополос в Воловском и Тепло-Огаревском районах.

От точки 29 (671700.58; 273290.85) линия границы идет в юго-восточном направлении по западной стороне лесополосы в Воловском районе на протяжении 0,78 км до поворотной точки 28, расположенной на повороте данной лесополосы.



От точки 28 (670936.54; 273537.89) линия границы идет в юго-западном направлении на протяжении 0,45 км по восточной стороне лесополосы в Воловском районе, далее по западной стороне лесополосы в Тепло-Огаревском районе на протяжении 0,45 км до поворотной точки 27.

От точки 27 (670176.42; 273099.06) линия границы идет на протяжении 0,77 км в юго-западном направлении параллельно грунтовой дороге Волово – Доробино, в 0,06 км от ее оси, по восточной стороне лесополосы в Тепло-Огаревском районе до поворотной точки 26, расположенной в 0,62 км на северо-запад от пересечения полевых дорог у деревни Дубровка Воловского района, в месте поворота лесополосы в Тепло-Огаревском районе.

От точки 26 (669573.52; 272621.28) линия границы идет в южном направлении на протяжении 0,58 км по восточной стороне лесополосы в Тепло-Огаревском районе, пересекая автодорогу Волово – Доробино, до поворотной точки 25, расположенной на пересечении двух лесополос в Тепло-Огаревском районе.

От точки 25 (668991.87; 272667.33) линия границы идет в юго-западном направлении по южной стороне лесополосы в Тепло-Огаревском районе на протяжении 0,45 км до поворотной точки 24, расположенной в 0,10 км восточнее грунтовой дороги Волово – Доробино.

От точки 24 (668859.94; 272233.02) линия границы идет в южном направлении по суходольной прямой на протяжении 2,41 км до поворотной точки 23, расположенной на оси полевой дороги.

От точки 23 (666460.51; 272370.26) линия границы идет в восточном направлении по суходольной прямой на протяжении 0,52 км до поворотной точки 22.

От точки 22 (666455.22; 272896.68) линия границы идет в южном направлении по суходольной прямой на протяжении 1,48 км до поворотной точки 21, расположенной на северной вершине балки Татищево.

От точки 21 (665012.74; 272883.23) линия границы идет в юго-западном направлении по руслу безымянного ручья, вниз по течению, по безымянной балке, расположенной между деревней Селиверство Воловского района и деревней Татищево Тепло-Огаревского района, до поворотной точки 20, расположенной в месте впадения безымянного ручья в реку Красивая Меча.

От точки 20 (663611.31; 272054.10) линия границы идет по руслу реки Красивая Меча, вверх против течения, до поворотной точки 19, расположенной в месте впадения безымянного ручья в реку Красивая Меча.

От точки 19 (663762.60; 271678.41) линия границы идет в юго-западном направлении по руслу безымянного ручья, вверх против течения, на протяжении 1,70 км до поворотной точки 18, расположенной в русле безымянного ручья.

От точки 18 (662522.32; 270619.05) линия границы идет в юго-восточном направлении по суходольной прямой на протяжении 1,03 км до поворотной точки 17, расположенной на оси грунтовой дороги.

От точки 17 (661850.75; 271377.38) линия границы идет в юго-восточном направлении по суходольной прямой на протяжении 0,34 км до поворотной точки 16, расположенной на западной вершине балки Селиверстовская в Воловском районе.

От точки 16 (661620.12; 271674.13) линия границы идет на протяжении 1,74 км в юго-западном направлении по суходольной прямой, пересекает автодорогу Ефремов – Лапотково, до поворотной точки 15, расположенной в 0,84 км на юго-запад от пересечения лесополосы с полосой отвода автодороги Ефремов – Лапотково в Воловском районе, в 0,13 км на восток от пересечения полевых дорог в Тепло-Огаревском районе.

От точки 15 (659946.73; 271161.41) линия границы идет в восточном направлении по суходольной прямой на протяжении 0,27 км до поворотной точки 14, расположенной на восточной стороне лесополосы, в 0,02 км на восток от оси автоподъезда к деревне Одинцово Тепло-Огаревского района.

От точки 14 (659940.59; 271375.20) линия границы идет в северо-восточном направлении по суходольной прямой, пересекая лесополосу, на протяжении 0,43 км до поворотной точки 13.

От точки 13 (660253.48; 271671.47) линия границы идет в северо-восточном направлении по суходольной прямой на протяжении 0,26 км до поворотной точки 12, расположенной в 0,54 км на юго-восток от пересечения лесополосы с южной стороной полосы отвода автодороги Ефремов – Лапотково в Воловском районе, в 0,66 км на северо-восток от оси автодороги к деревне Одинцово Тепло-Огаревского района.

От точки 12 (660412.55; 271874.84) линия границы идет в юго-восточном направлении по суходольной прямой на протяжении 0,55 км до поворотной точки 11, расположенной на вершине урочища Темный земель лесного фонда.

От точки 11 (659868.34; 272003.74) линия границы идет в юго-восточном направлении по руслу безымянного ручья, протекающего по урочищу Темный земель лесного фонда, вниз по течению, на протяжении 0,88 км до поворотной точки 10, расположенной в русле безымянного ручья.

От точки 10 (659268.42; 272586.09) линия границы идет в северо-восточном направлении по северной границе урочища Темный земель лесного фонда на протяжении 0,32 км до поворотной точки 9, расположенной на северной границе урочища Темный земель лесного фонда.

От точки 9 (659446.39; 272878.67) линия границы идет в юго-восточном направлении по суходольной прямой на протяжении 0,39 км до поворотной точки 8, расположенной в 0,23 км северо-восточнее урочища Темный земель лесного фонда.

От точки 8 (659290.02; 273193.43) линия границы идет в юго-восточном направлении по суходольной прямой на протяжении 0,52 км до поворотной точки 7.

От точки 7 (659152.48; 273691.43) линия границы идет в восточном направлении по суходольной прямой на протяжении 0,18 км до поворотной точки 6, расположенной в 1,25 км на юго-восток от оси плотины пруда в деревне Полунинка Воловского района, в 0,76 км на юго-запад от пересечения оси автодороги Ефремов – Лапотково с автодорогой Бродиловка – Ивановские Дворики в Тепло-Огаревском районе.

От точки 6 (659108.29; 273851.42) линия границы идет в северо-восточном направлении по суходольной прямой на протяжении 0,71 км, пересекая автодорогу Ефремов – Лапотково, до поворотной точки 5, расположенной на северной стороне полосы отвода автодороги Ефремов – Лапотково, в 0,92 км на юго-восток от пересечения полевой дороги на деревню Полунинка Воловского района с автодорогой Ефремов – Лапотково, в 0,50 км на северо-запад от пересечения автодороги Ефремов – Лапотково с автодорогой Бродиловка – Ивановские Дворики.

От точки 5 (659719.22; 274276.84) линия границы идет в юго-восточном направлении по северной стороне полосы отвода автодороги Ефремов –

Лапотково на протяжении 0,45 км до поворотной точки 4, расположенной на северной стороне полосы отвода автодороги Ефремов – Лапотково.

От точки 4 (659394.44; 274615.33) линия границы идет в северо-восточном направлении по сухоходольной прямой на протяжении 0,15 км до поворотной точки 3, расположенной в 0,11 км на запад от западной стороны урочища Стародорогомиловское, в 0,20 км на северо-восток от пересечения оси автодороги Ефремов – Лапотково с осью автодороги Бродиловка – Ивановские Дворики в Тепло-Огаревском районе.

От точки 3 (659491.63; 274725.96) линия границы идет в юго-восточном направлении по тальвегу урочища Стародорогомиловское на протяжении 1,30 км до узловой точки 21(2), расположенной в тальвеге урочища Стародорогомиловское, в 0,34 км на юго-восток от оси автодороги Ефремов – Лапотково, в 1,00 км западнее поселка Михайловский Воловского района, в 0,70 км восточнее поселка Ивановские Дворики Тепло-Огаревского района, и являющейся точкой стыка границ муниципальных образований Двориковское Воловского района, Турдейское Воловского района и Волчье-Дубравское Тепло-Огаревского района.

#### **Прохождение границы с муниципальным образованием Турдейское Воловского района**

От узловой точки 21(2) (658658.01; 275588.90) линия границы идет в южном направлении по западной границе лесных кварталов 4 и 3 леса Бабий земель лесного фонда на протяжении 0,40 км до поворотной точки 1, расположенной в русле безымянного ручья.

От точки 1 (658246.99; 275622.06) линия границы идет на протяжении 2,68 км, вниз по течению, по руслу безымянного ручья безымянной балки в юго-западном направлении, пересекает автодорогу Ефремов – Лапотково до узловой точки 21, расположенной на пересечении русла безымянного ручья с тальвегом балки урочища Юрьев Верх, в 3,00 км северо-восточнее деревни Бродиловка Тепло-Огаревского района, в 1,20 км юго-западнее деревни Варваровка Воловского района, и являющейся точкой стыка границ муниципальных образований Волчье-Дубравское Тепло-Огаревского района, Турдейское Воловского района и Архангельское Каменского района.

**Прохождение границы  
с муниципальным образованием Архангельское  
Каменского района**

От узловой точки 21 (655875.74; 275212.82) линия границы идет на юго-запад вниз по течению ручья лощины Кустоватка на протяжении 1,53 км до поворотной точки 1, расположенной на оси слияния реки Ситова Меча и ручья лощины Кустоватка.

От точки 1 (652945.44; 273991.47) линия границы идет по руслу реки Ситова Меча на северо-запад до поворотной точки 2, расположенной на середине русла реки Ситова Меча.

От точки 2 (653315.66; 273465.55) линия границы идет на юго-запад по прямой линии на протяжении 0,48 км до поворотной точки 3, расположенной на грунтовой дороге.

От точки 3 (653045.94; 273144.24) линия границы идет по прямой линии на юго-запад по левой окраине урочища Петровская Слобода на протяжении 0,06 км до поворотной точки 4.

От точки 4 (652988.53; 273123.88) линия границы идет по прямой линии на юго-восток по левой окраине урочища Петровская Слобода на протяжении 0,05 км до поворотной точки 5.

От точки 5 (652946.34; 273140.00) линия границы идет по прямой линии на юго-запад по левой окраине урочища Петровская Слобода на протяжении 0,25 км до поворотной точки 6, расположенной на проселочной дороге.

От точки 6 (652813.14; 272930.24) линия границы идет по прямой линии на юго-запад на протяжении 0,36 км до поворотной точки 7.

От точки 7 (652684.06; 272745.15) линия границы идет по прямой линии на юго-запад на протяжении 0,14 км до поворотной точки 8.

От точки 8 (652628.27; 272617.94) линия границы идет по прямой линии на юго-запад на протяжении 0,21 км до поворотной точки 9.

От точки 9 (652507.74; 272441.16) линия границы идет по прямой линии на юго-запад на протяжении 0,32 км до поворотной точки 10, расположенной на окраине леса.

От точки 10 (652274.17; 272209.25) линия границы идет по прямой линии на юго-запад на протяжении 0,21 км до поворотной точки 11.

От точки 11 (652159.84; 272037.15) линия границы идет по прямой линии на юго-запад на протяжении 0,28 км до поворотной точки 12.

От точки 12 (652044.17; 271829.18) линия границы идет по прямой линии в юго-западном направлении на протяжении 2,03 км до поворотной точки 13, расположенной на середине границы безымянного ручья.

От точки 13 (651166.55; 270325.56) линия границы идет по прямой линии в юго-западном направлении на протяжении 0,29 км до поворотной точки 21(14), расположенной на окраине леса Новенький, на 1,20 км северо-восточнее деревни Ежовка Каменского района.

От точки 21(14) (651035.69; 270074.17) линия границы идет по прямой линии на северо-запад на протяжении 0,23 км до поворотной точки 15, расположенной на проселочной дороге.

От точки 15 (651210.37; 269927.72) линия границы идет по прямой линии на северо-запад на протяжении 0,55 км до поворотной точки 16, расположенной в начале балки Песочный Луг.

От точки 16 (651637.37; 269588.70) линия границы идет на северо-запад по прямой линии на протяжении 0,71 км до поворотной точки 17, расположенной на границе балки Песочный Луг.

От точки 17 (652165.41; 269120.48) линия границы идет на юг по прямой линии на протяжении 0,13 км до поворотной точки 18.

От точки 18 (652306.94; 269099.34) линия границы идет на северо-восток по прямой линии вдоль лесополосы на протяжении 0,14 км до поворотной точки 19.

От точки 19 (652391.91; 269221.01) линия границы идет на северо-запад по прямой линии на протяжении 0,41 км до поворотной точки 20.

От точки 20 (652655.42; 268897.28) линия границы идет на северо-запад по прямой линии на протяжении 0,17 км до поворотной точки 21.

От точки 21 (652737.87; 268745.74) линия границы идет на северо-запад по прямой линии на протяжении 0,13 км до поворотной точки 22.

От точки 22 (652836.60; 268652.11) линия границы идет на северо-восток по прямой линии на протяжении 0,06 км до поворотной точки 23.

От точки 23 (652910.44; 268697.73) линия границы идет на юго-запад по прямой линии на протяжении 0,14 км до поворотной точки 24.

От точки 24 (652858.27; 268566.22) линия границы идет на северо-запад по прямой линии на протяжении 0,14 км до поворотной точки 25.

От точки 25 (652909.35; 268434.17) линия границы идет на север по прямой линии на протяжении 0,10 км до поворотной точки 26.

От точки 26 (653006.88; 268431.21) линия границы идет на северо-запад по прямой линии на протяжении 0,10 км до поворотной точки 27.

От точки 27 (653102.56; 268395.74) линия границы идет на юго-запад по прямой линии на протяжении 0,10 км до поворотной точки 28.

От точки 28 (653003.59; 268355.75) линия границы идет на юго-запад по прямой линии на протяжении 0,14 км до поворотной точки 29.

От точки 29 (652910.45; 268246.69) линия границы идет на юго-запад по прямой линии на протяжении 0,03 км до поворотной точки 30.

От точки 30 (652887.86; 268222.67) линия границы идет на юго-восток по прямой линии на протяжении 0,20 км до поворотной точки 32.

От точки 32 (652744.72; 268362.80) линия границы идет на юго-запад по прямой линии на протяжении 0,63 км, затем поворачивает до поворотной точки 33.

От точки 33 (652449.25; 267829.92) линия границы идет на северо-запад по прямой линии на протяжении 0,22 км до поворотной точки 34.

От точки 34 (652597.45; 267666.44) линия границы идет на северо-запад по прямой линии на протяжении 0,30 км до поворотной точки 35.

От точки 35 (652886.93; 267583.55) линия границы идет на северо-запад по прямой линии на протяжении 0,49 км до поворотной точки 36.

От точки 36 (653367.80; 267466.97) линия границы идет на северо-запад по прямой линии на протяжении 1,41 км до поворотной точки 21(38).

От точки 21(38) (654689.26; 267000.17) линия границы идет по руслу ручья, вверх против течения, на протяжении 3,85 км до поворотной точки 39, расположенной на пересечении грунтовой дороги с руслом ручья балки Грязновка.

От точки 39 (653239.43; 263528.53) линия границы идет на юго-запад по руслу ручья, вверх против течения, на протяжении 1,00 км до поворотной точки 40.

От точки 40 (652781.92; 262961.31) линия границы идет по прямой линии по пойме оврага на протяжении 0,11 км до поворотной точки 41, расположенной на окраине урочища Муравское.

От точки 41 (652864.22; 262892.44) линия границы идет на северо-запад по левой стороне лесополосы на протяжении 1,58 км до поворотной точки 42, расположенной на окраине лесополосы.

От точки 42 (654403.03; 262333.96) линия границы идет по прямой линии на протяжении 0,76 км на юго-запад, затем поворачивает на северо-запад до поворотной точки 43.

От точки 43 (654322.02; 261634.66) линия границы идет на юг по руслу ручья урочища Дубки, вверх против течения, на протяжении 1,33 км до поворотной точки 44, расположенной в русле ручья урочища Дубки.

От точки 44 (653232.72; 261350.51) линия границы пересекает грунтовую дорогу, затем пересекает небольшую безымянную балку и идет на юго-запад по прямой линии на протяжении 1,92 км до поворотной точки 45, расположенной на оси грунтовой дороги.

От точки 45 (651748.57; 260268.91) линия границы идет на северо-запад по прямой линии на протяжении 1,52 км до поворотной точки 49, расположенной на краю безымянной балки.

От точки 49 (652668.13; 259061.71) линия границы идет по прямой линии на северо-запад на протяжении 1,16 км до поворотной точки 50, расположенной на середине ручья.

От точки 50 (653305.36; 259009.86) линия границы идет по руслу безымянного ручья на протяжении 0,53 км и поворачивает на северо-восток до поворотной точки 51, расположенной в русле ручья.



От точки 51 (653657.12; 259404.42) линия границы идет на северо-запад по прямой линии на протяжении 0,80 км до поворотной точки 53.

От точки 53 (653961.13; 258667.29) линия границы пересекает овраг и идет по прямой линии в северо-западном направлении на протяжении 0,25 км до поворотной точки 54.

От точки 54 (654113.02; 258456.19) линия границы идет по прямой линии в северо-западном направлении на протяжении 0,90 км до поворотной точки 55.

От точки 55 (654509.05; 257652.42) линия границы идет в северо-западном направлении на протяжении 1,30 км до поворотной точки 58.

От точки 58 (655277.64; 256583.71) линия границы идет по прямой линии в северо-западном направлении на протяжении 0,20 км до поворотной точки 59.

От точки 59 (655427.90; 256453.16) линия границы идет по руслу ручья, вниз по течению, в юго-западном направлении на протяжении 3,70 км до поворотной точки 60.

От точки 60 (653006.57; 254383.60) линия границы идет на протяжении 0,12 км на юго-запад до поворотной точки 61.

От точки 61 (652888.80; 254331.67) линия границы идет на юг на протяжении 0,23 км, затем поворачивает и идет до поворотной точки 62.

От точки 62 (652652.65; 254331.94) линия границы идет по прямой линии в юго-западном направлении по окраине леса на протяжении 0,59 км до узловой точки 22, расположенной в 3,30 км северо-восточнее деревни Заречье Тепло-Огаревского района, в 1,60 км северо-восточнее деревни Красавка Чернского района и являющейся точкой стыка границ муниципальных образований Волчье-Дубравское Тепло-Огаревского района, Липицкое Чернского района и Архангельское Каменского района.

**Прохождение границы  
с муниципальным образованием Липицкое  
Чернского района**

От узловой точки 22 (652161.88; 254034.66) линия границы идет по суходольной прямой в юго-западном направлении на протяжении 0,45 км до поворотной точки 1, расположенной на полевой дороге.

От точки 1 (651823.80; 253750.15) линия границы идет по суходольной прямой в юго-западном направлении на протяжении 0,42 км до поворотной точки 2, расположенной в месте слияния двух безымянных ручьев.

От точки 2 (651487.21; 253448.77) линия границы идет по руслу безымянного ручья в юго-западном направлении, вверх против течения, на протяжении 0,05 км до поворотной точки 3, расположенной на пересечении полевой дороги с руслом безымянного ручья.

От точки 3 (651459.64; 253412.58) линия границы идет по суходольной прямой в юго-западном направлении на протяжении 1,00 км до поворотной точки 4.

От точки 4 (650858.38; 252617.68) линия границы идет по суходольной прямой в юго-западном направлении на протяжении 0,43 км до поворотной точки 5.

От точки 5 (650546.16; 252316.64) линия границы идет по суходольной прямой в юго-западном направлении на протяжении 0,47 км до поворотной точки 6, расположенной на полевой дороге.

От точки 6 (650324.68; 251889.19) линия границы идет по суходольной прямой в юго-западном направлении на протяжении 1,05 км до поворотной точки 7, расположенной с южной стороны безымянной балки в Тепло-Огаревском районе, в 1,05 км восточнее деревни Красная Слободка Чернского района.

От точки 7 (650172.31; 250862.80) линия границы идет по суходольной прямой в северо-западном направлении на протяжении 0,23 км до поворотной точки 8, расположенной на полевой дороге.

От точки 8 (650339.49; 250680.59) линия границы идет по суходольной прямой в северо-западном направлении на протяжении 0,09 км до поворотной точки 9, расположенной в русле реки Зуша.

От точки 9 (650395.18; 250621.38) линия границы идет в северо-западном направлении по руслу реки Зуша, вверх против течения, на протяжении 0,65 км до поворотной точки 10, расположенной в месте слияния реки Зуша с безымянным ручьем.

От точки 10 (650820.47; 250228.24) линия границы идет в северо-западном направлении по руслу безымянного ручья, вверх против течения, на протяжении 0,09 км до поворотной точки 11.

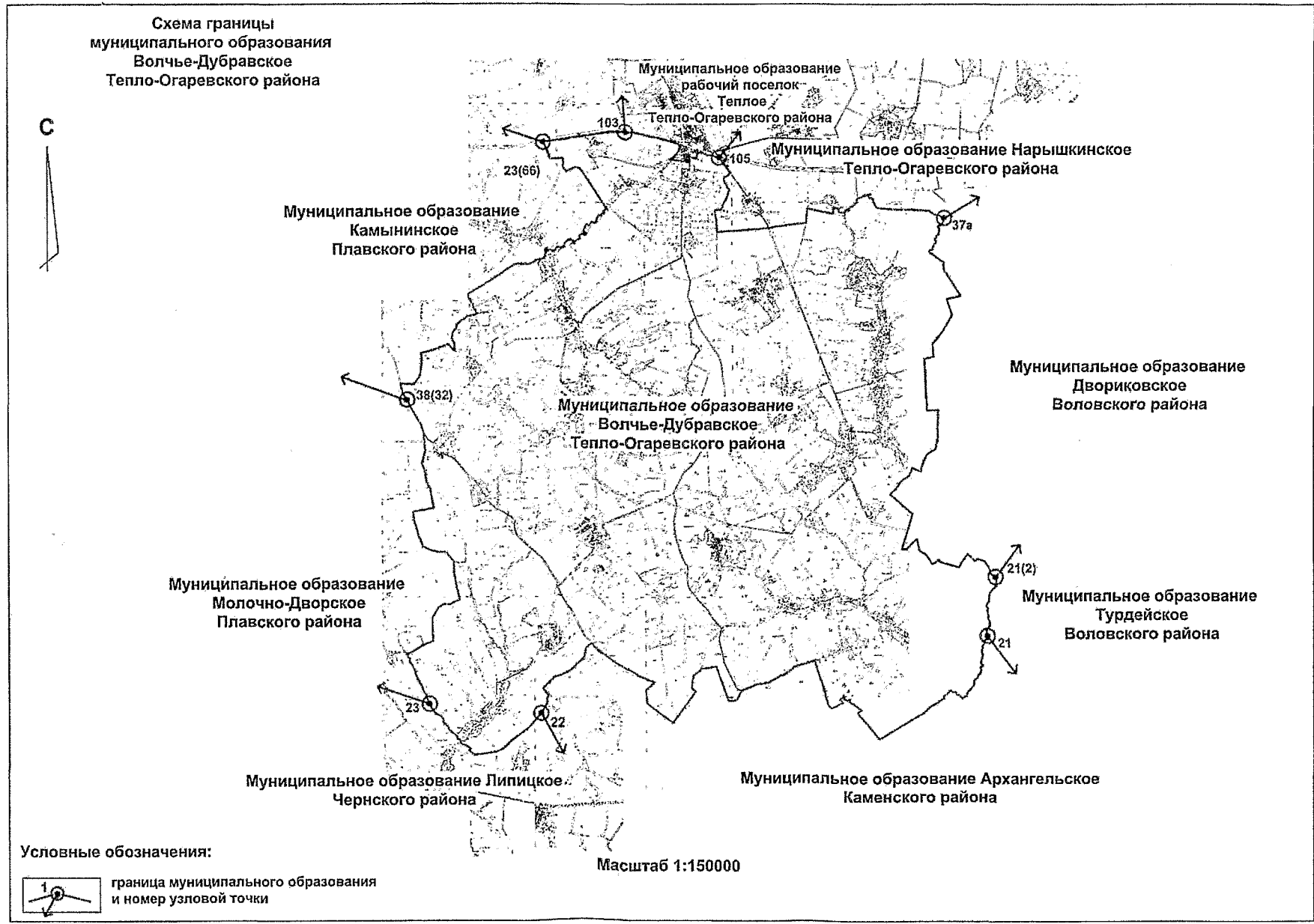
От точки 11 (650918.34; 250163.42) линия границы идет по руслу безымянного ручья, вверх против течения, в северо-западном направлении на протяжении 2,30 км до узловой точки 23, принятой ранее за начальную точку описания границы муниципального образования Волчье-Дубравское Тепло-Огаревского района.

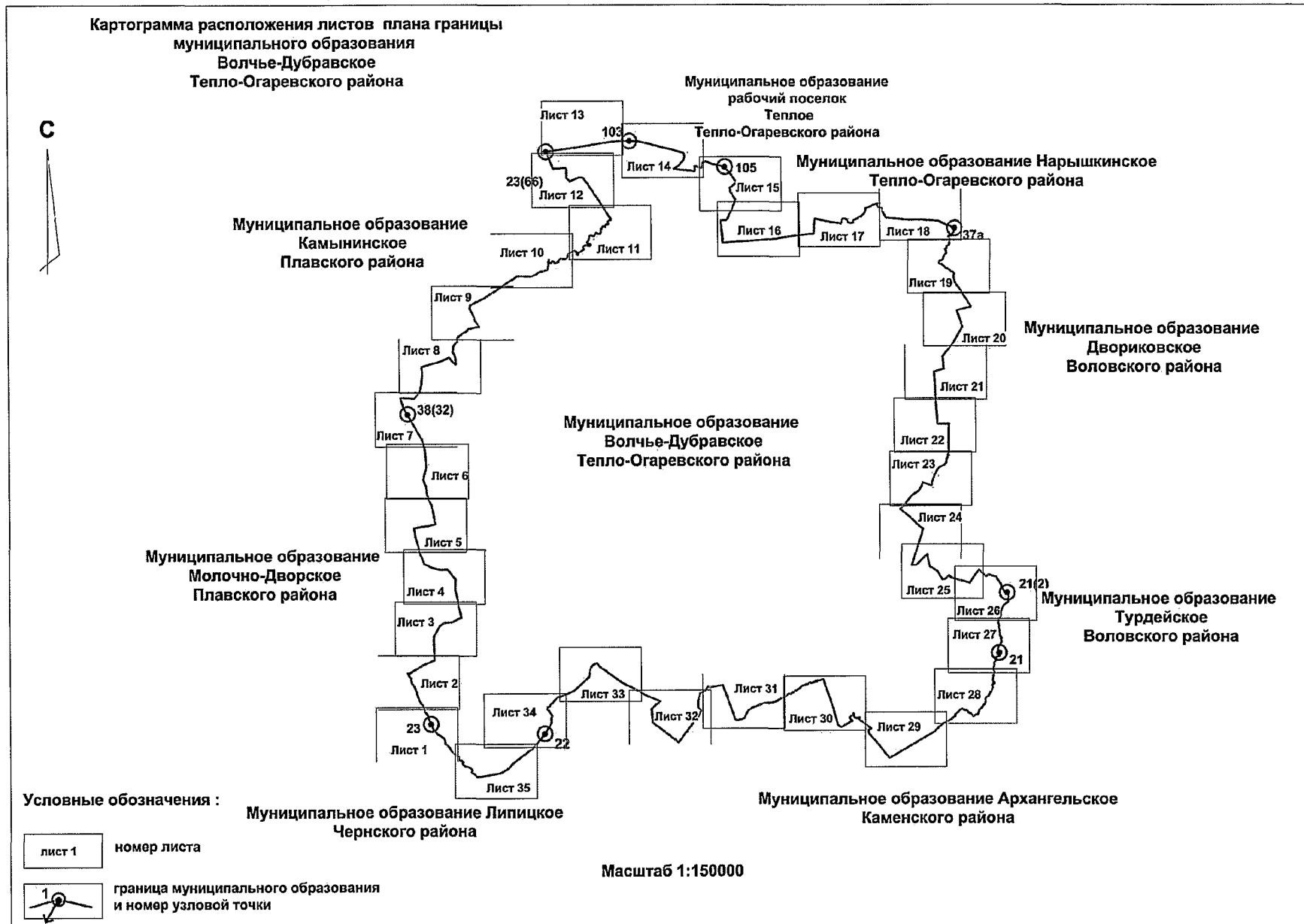
В тексте описания границы муниципального образования расстояния от узловых и поворотных точек до населенных пунктов указаны ориентировочно.

Приложение 6  
к Закону Тульской области  
«О внесении изменений в Закон Тульской  
области «О переименовании  
муниципального образования  
«Тепло-Огаревский район Тульской  
области», установлении границ, наделении  
статусом и определении административных  
центров муниципальных образований  
на территории Тепло-Огаревского района  
Тульской области»

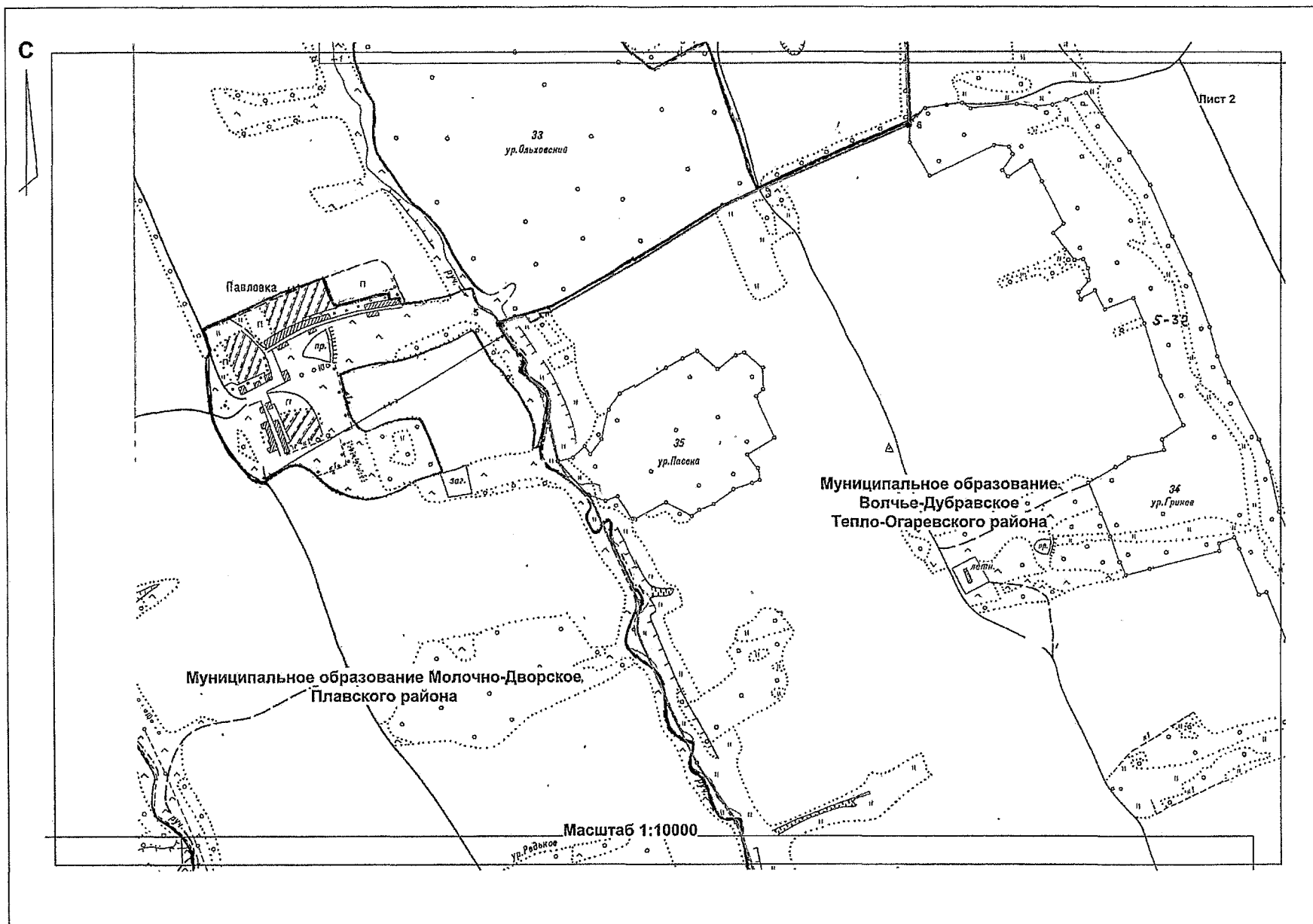
Приложение 6  
к Закону Тульской области  
«О переименовании муниципального  
образования «Тепло-Огаревский район  
Тульской области», установлении границ,  
наделении статусом и определении  
административных центров муниципальных  
образований на территории Тепло-  
Огаревского района Тульской области»

**Карта-схема  
границы муниципального образования Волчье-Дубравское  
Тепло-Огаревского района**

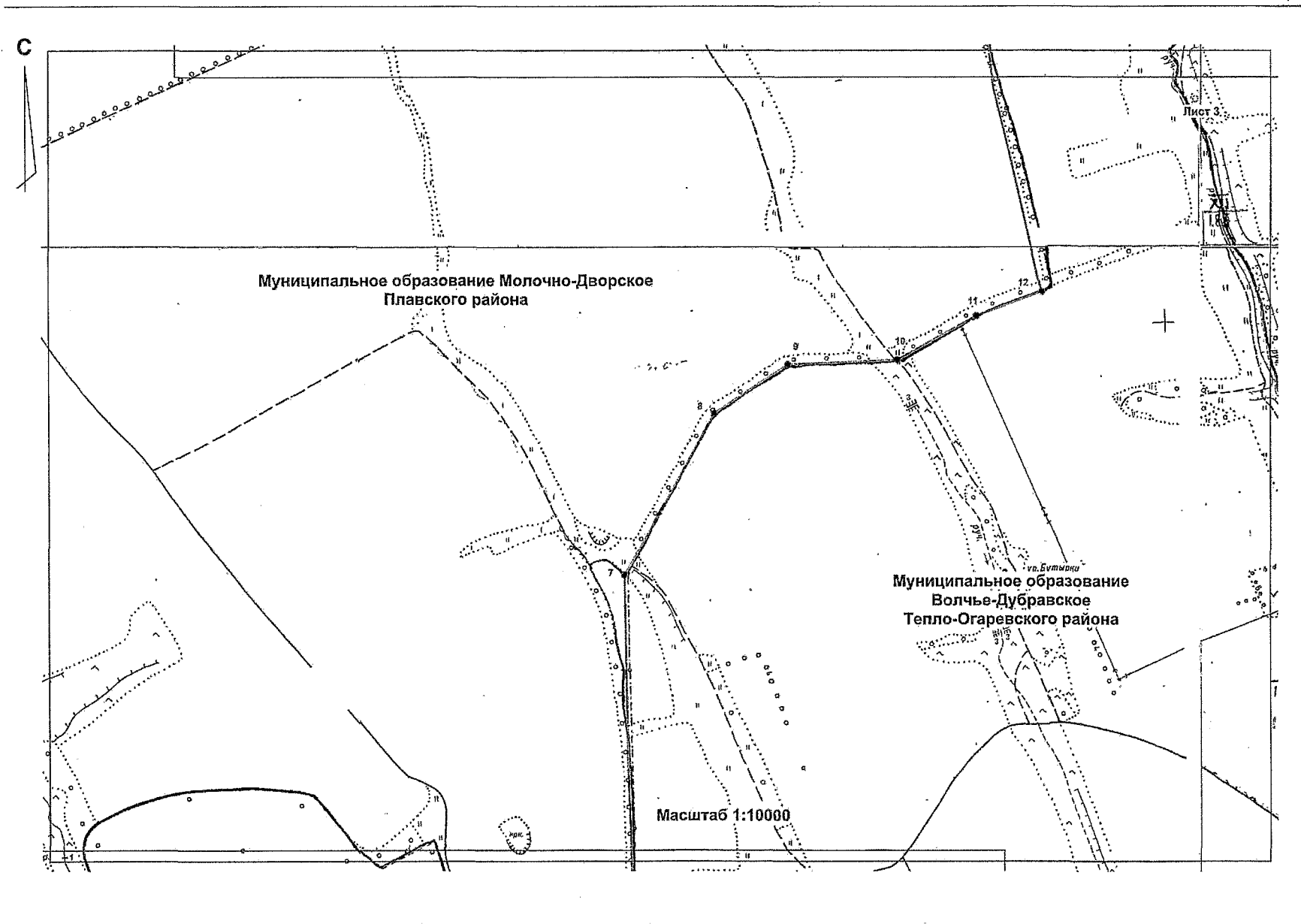


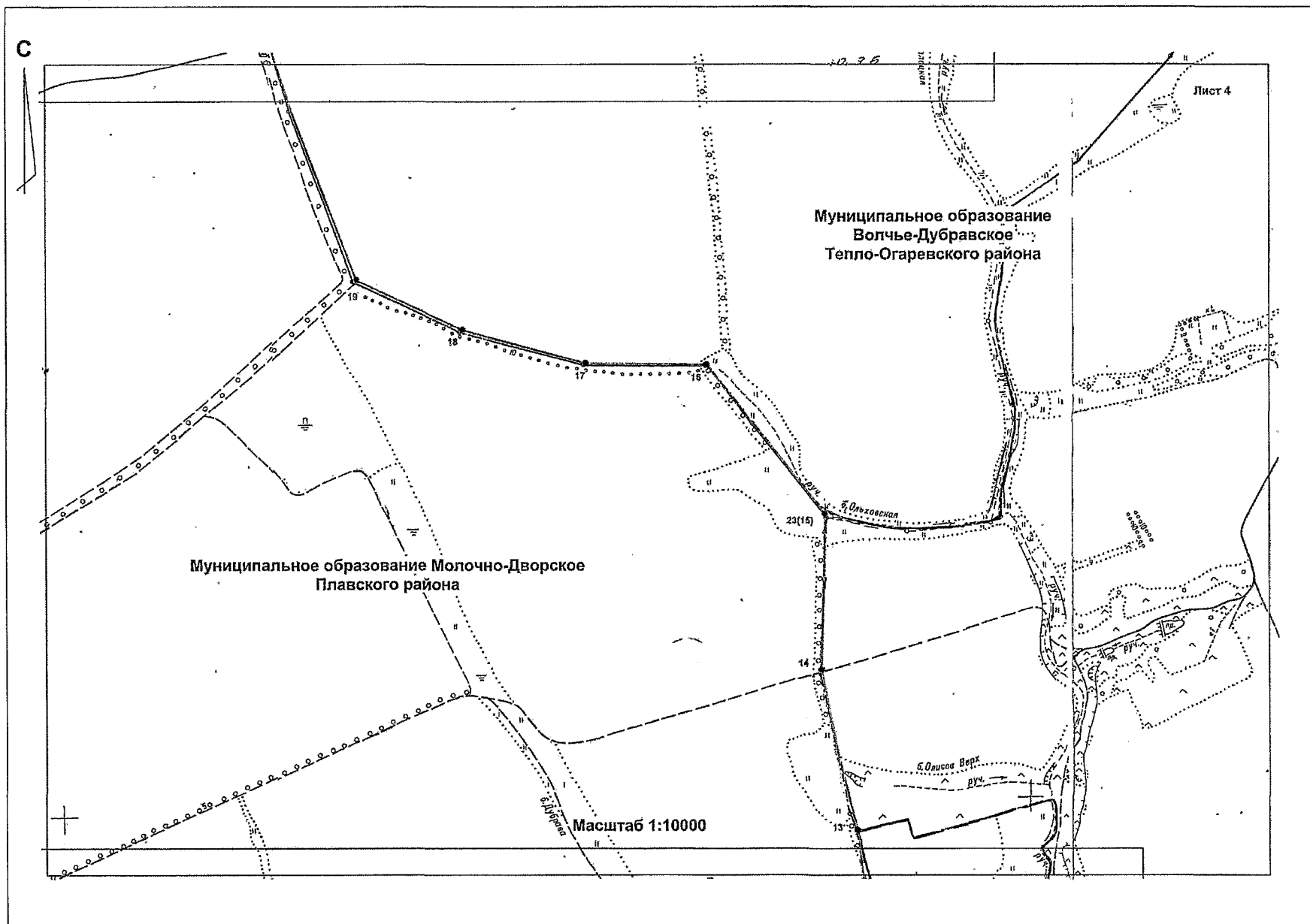


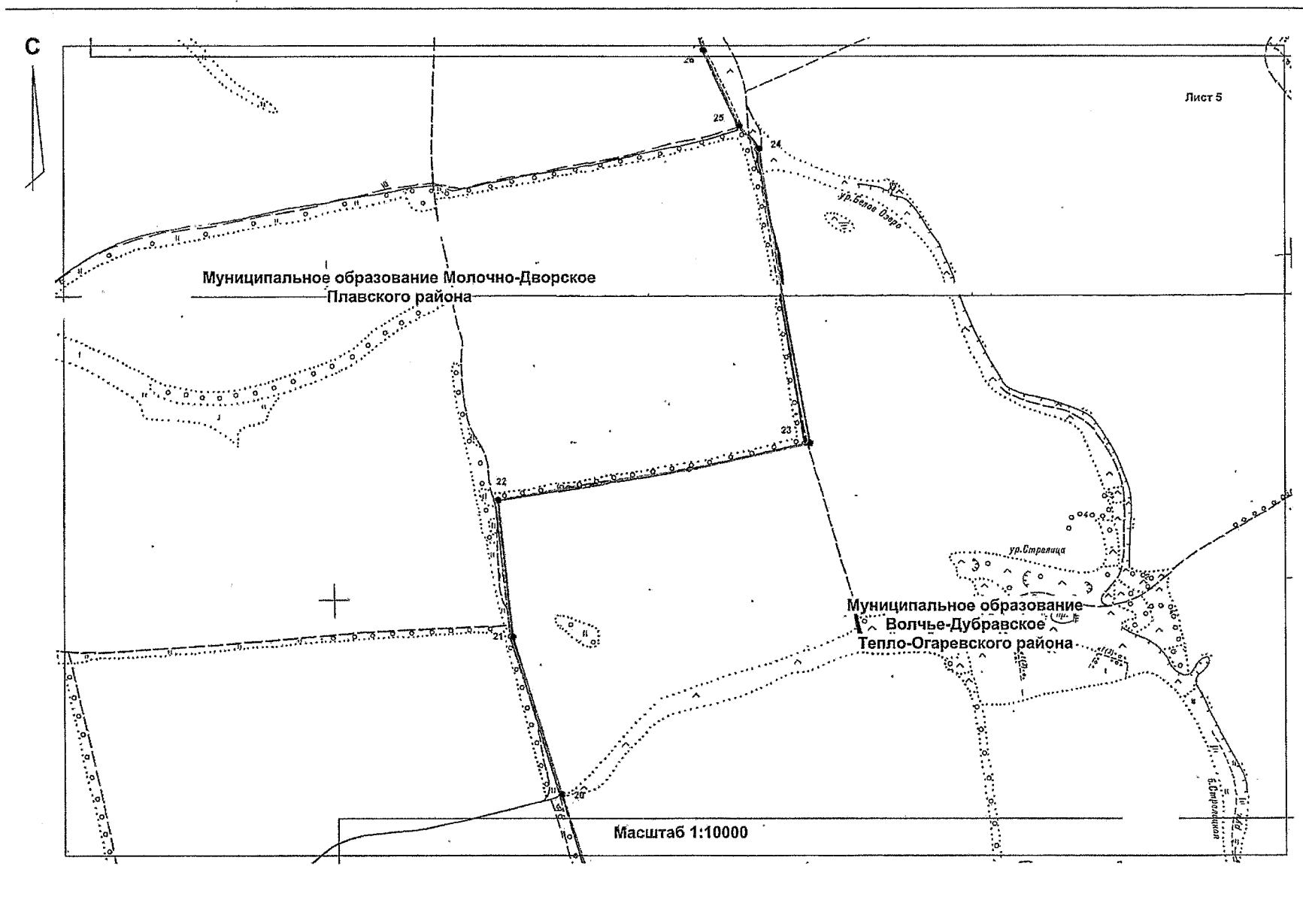


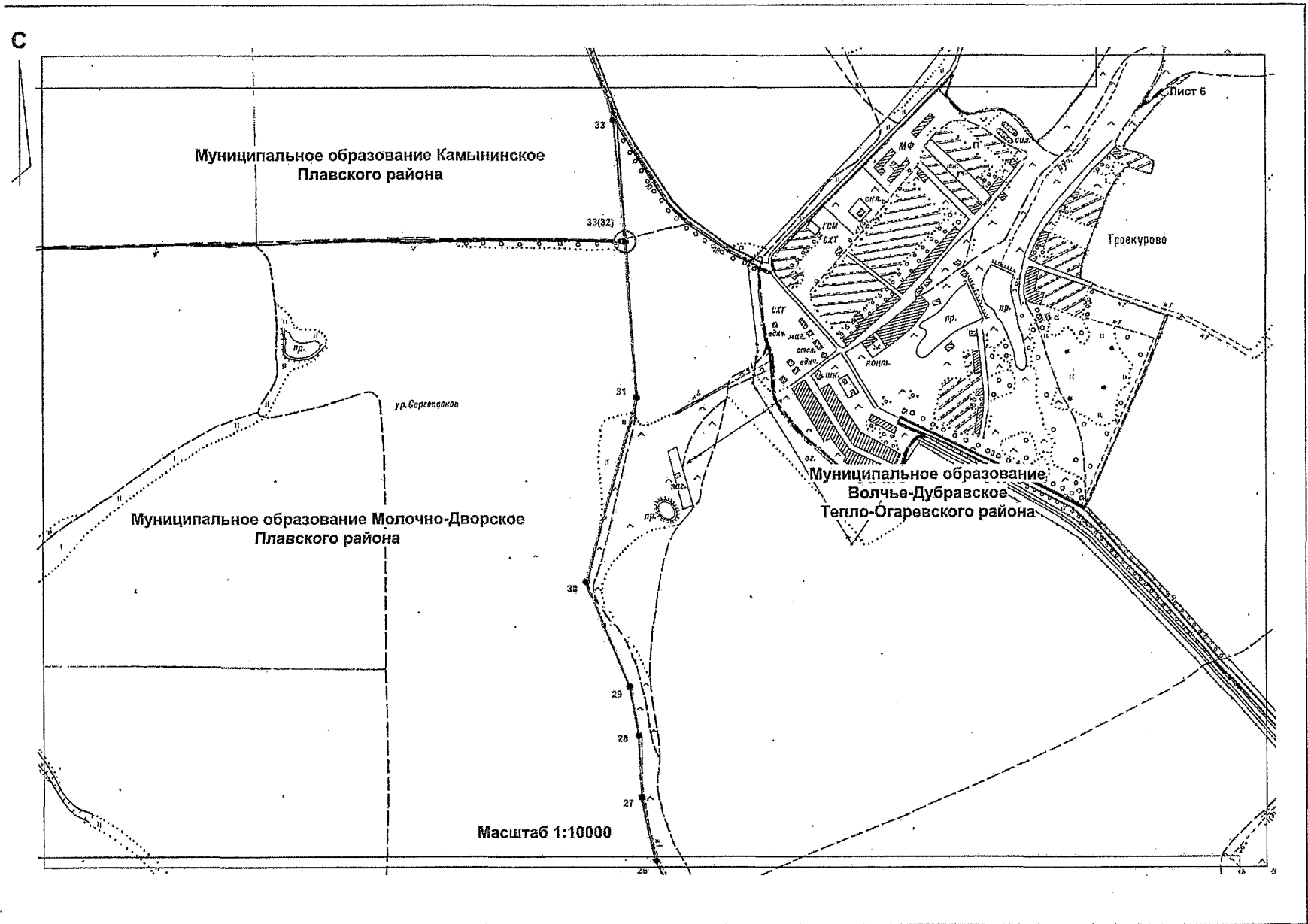








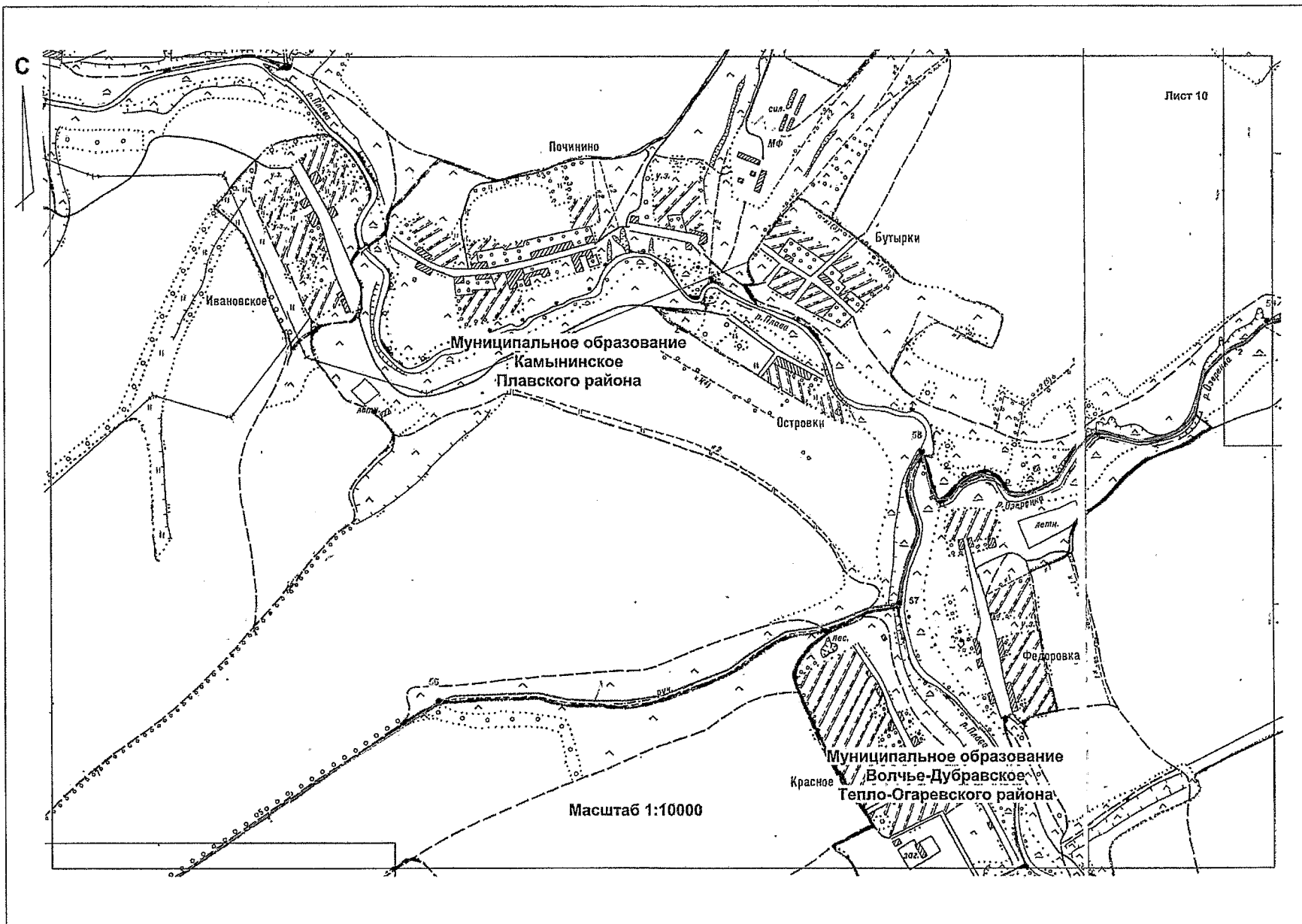






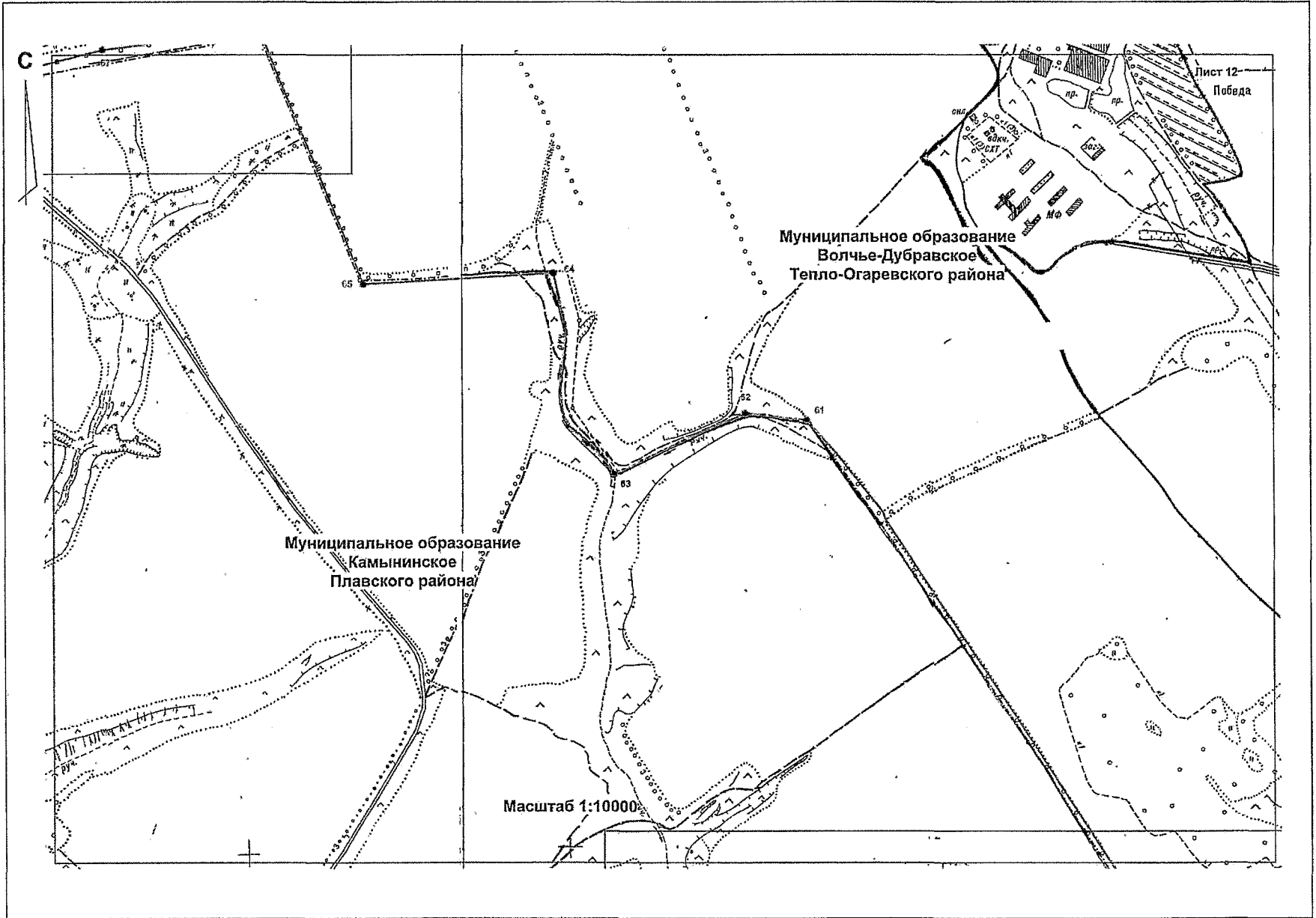


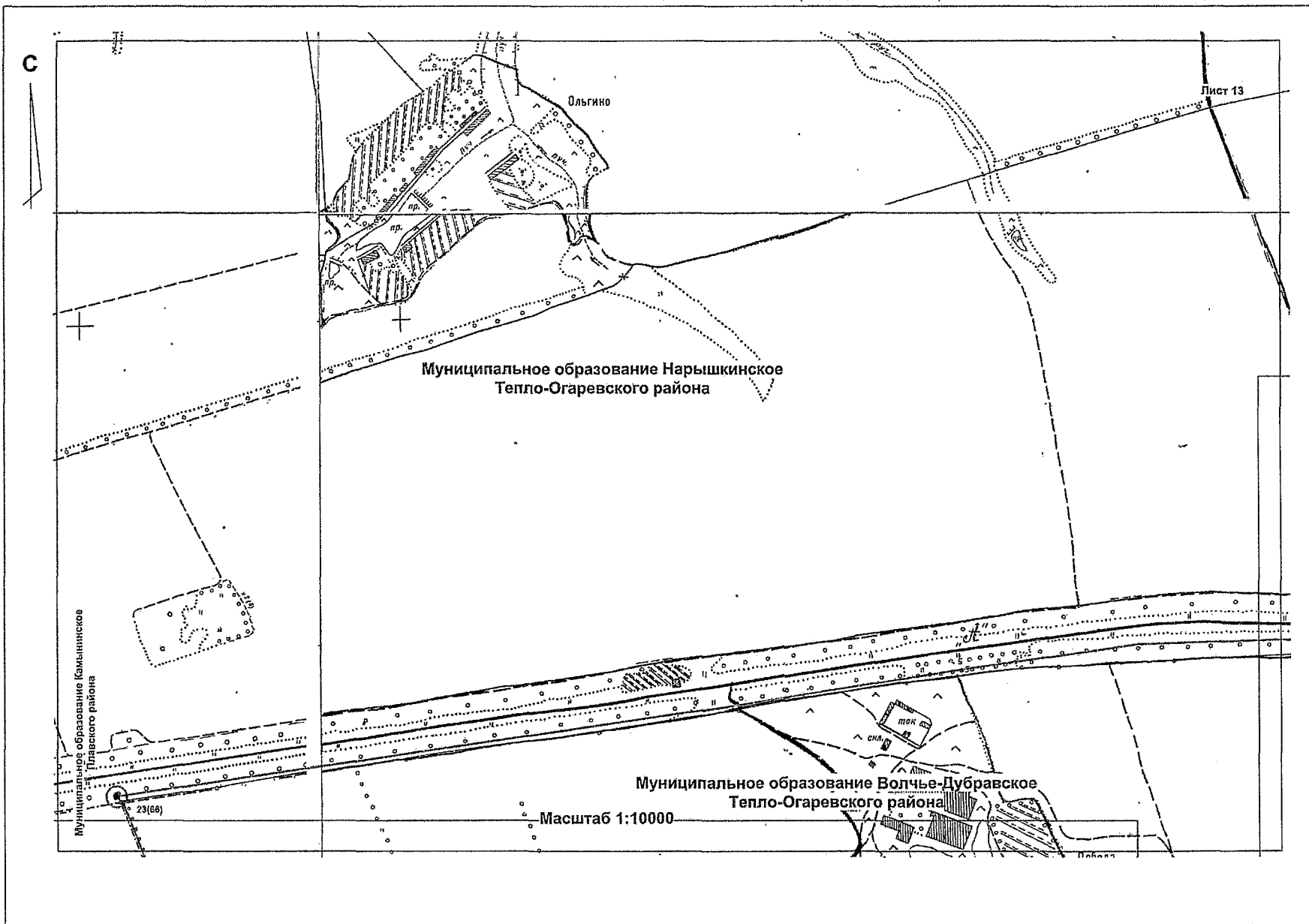




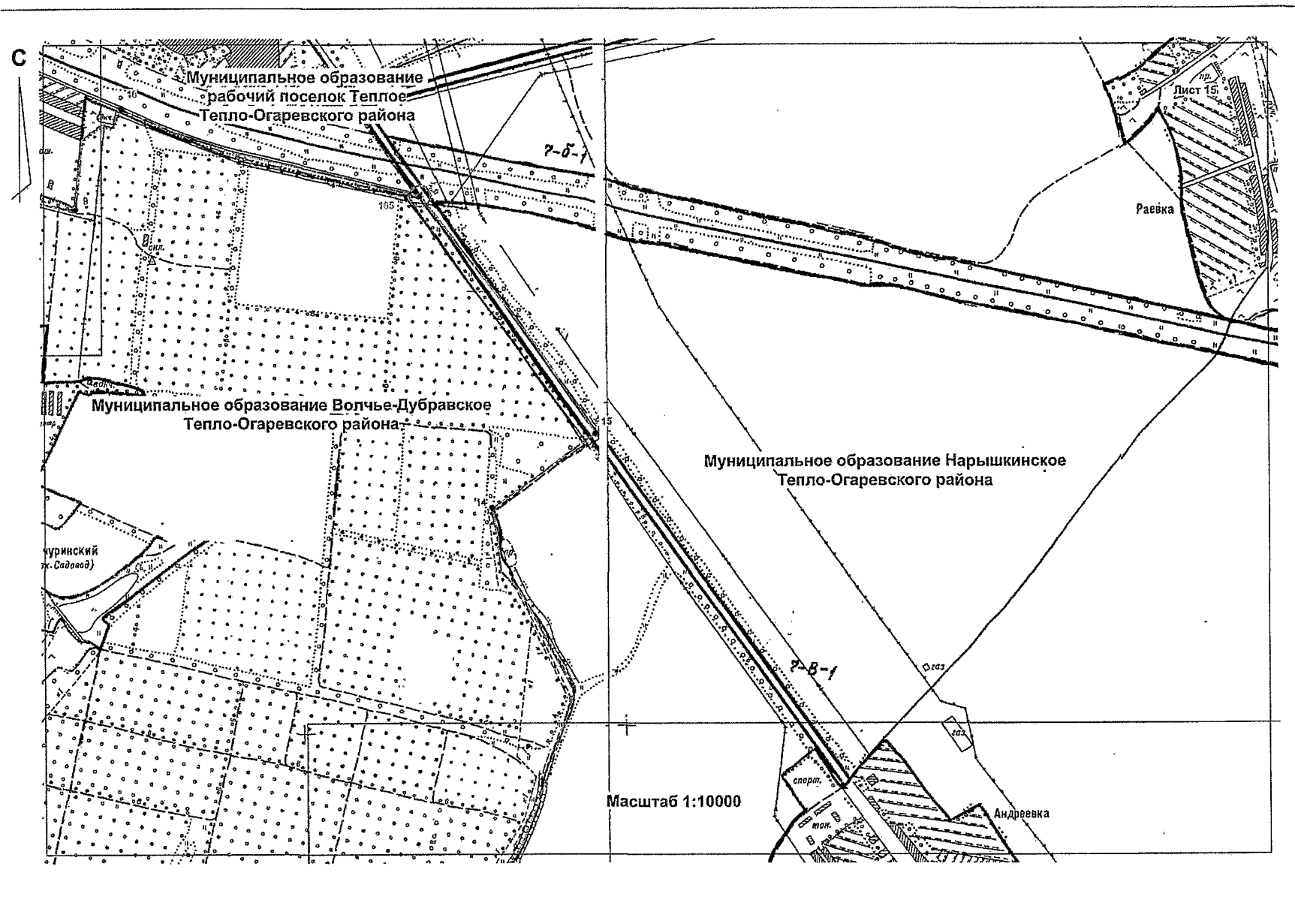


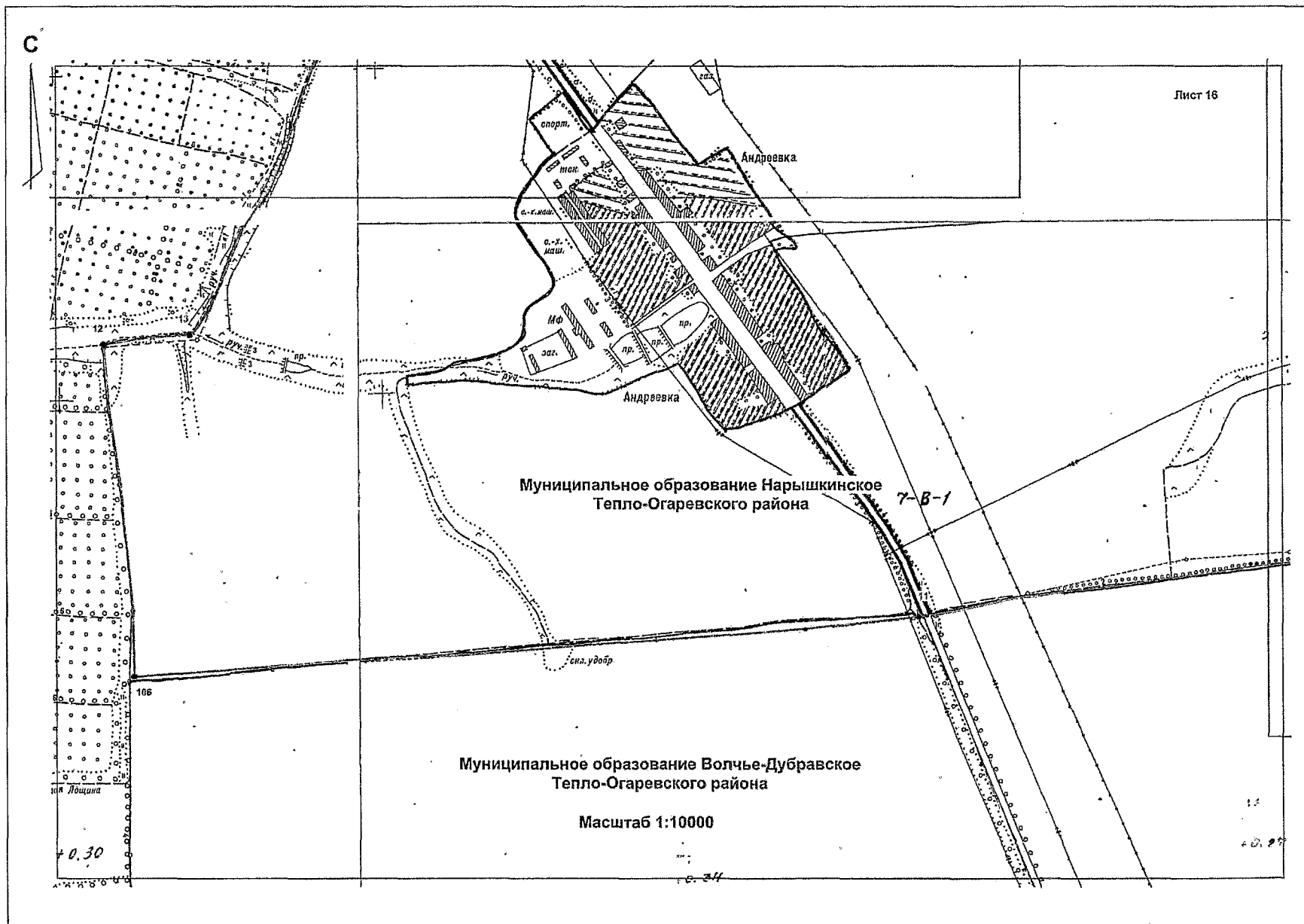


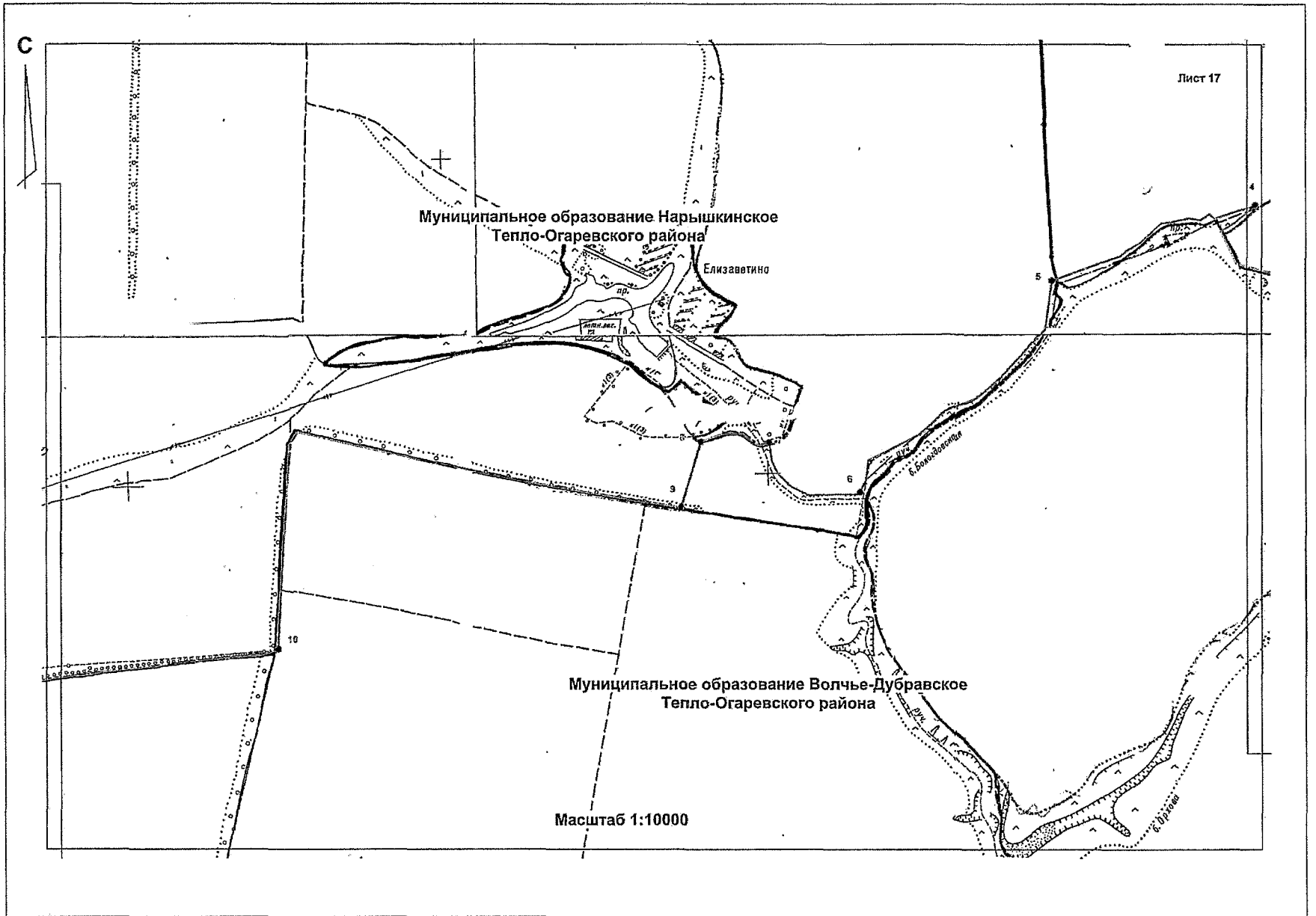


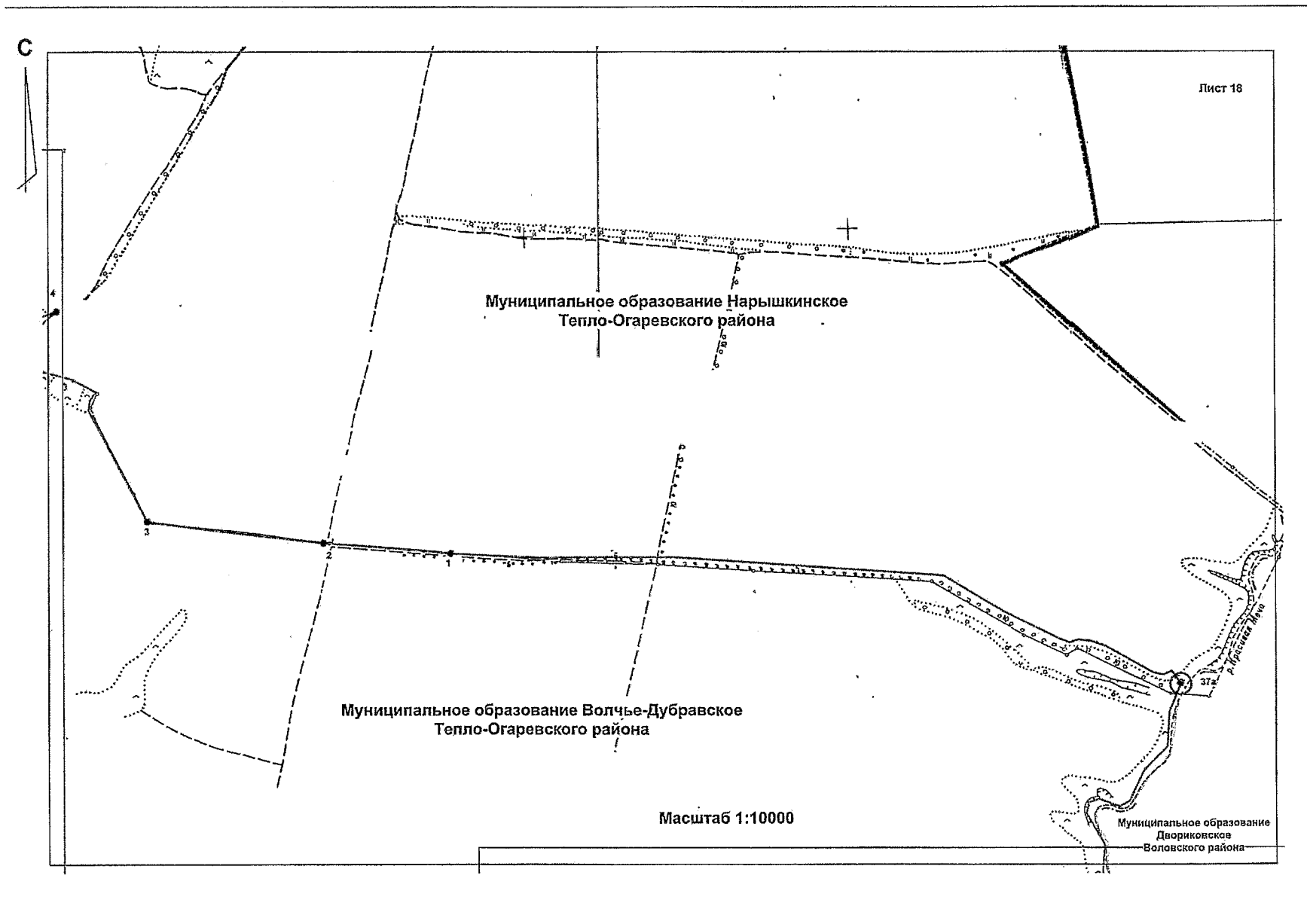






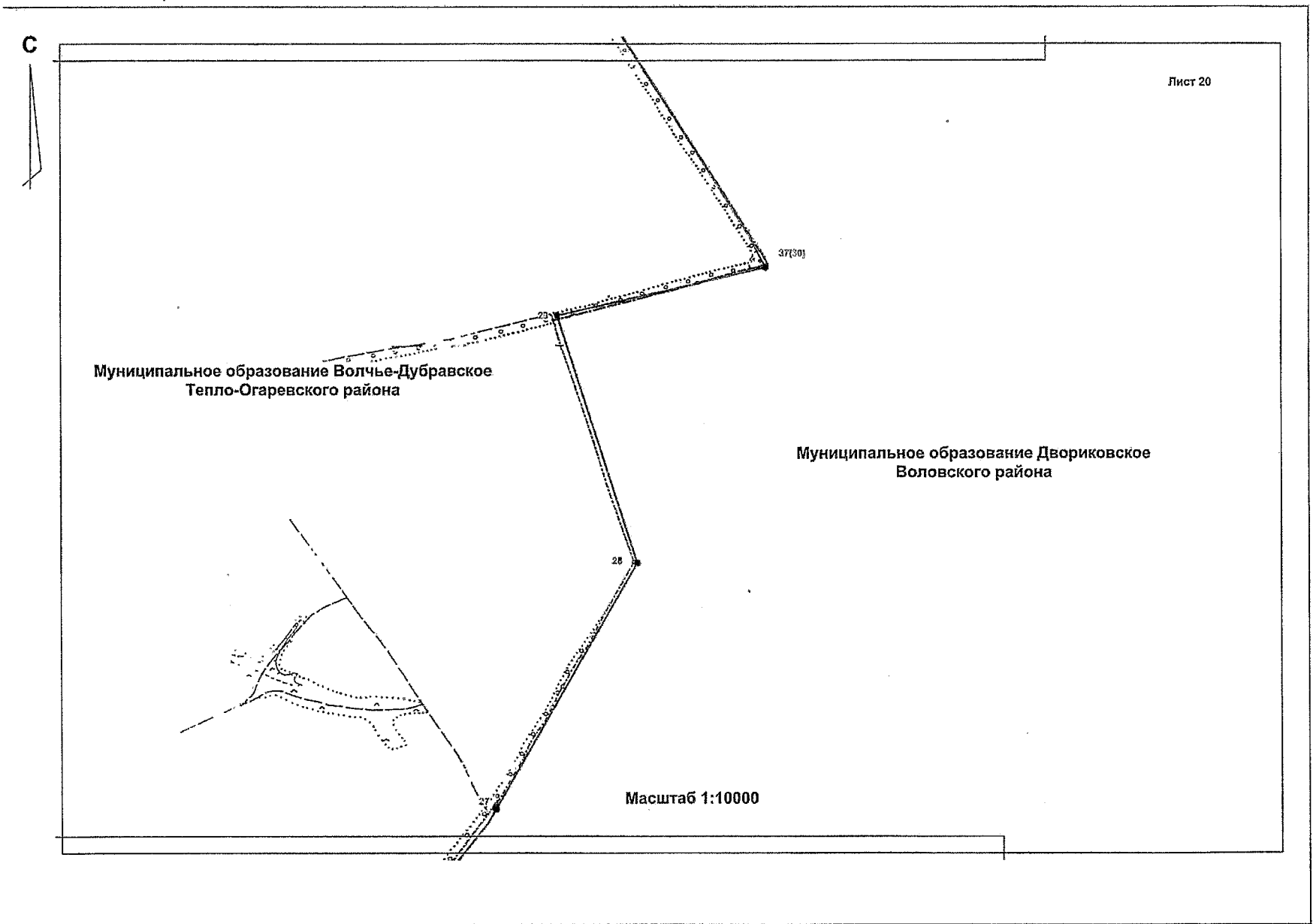


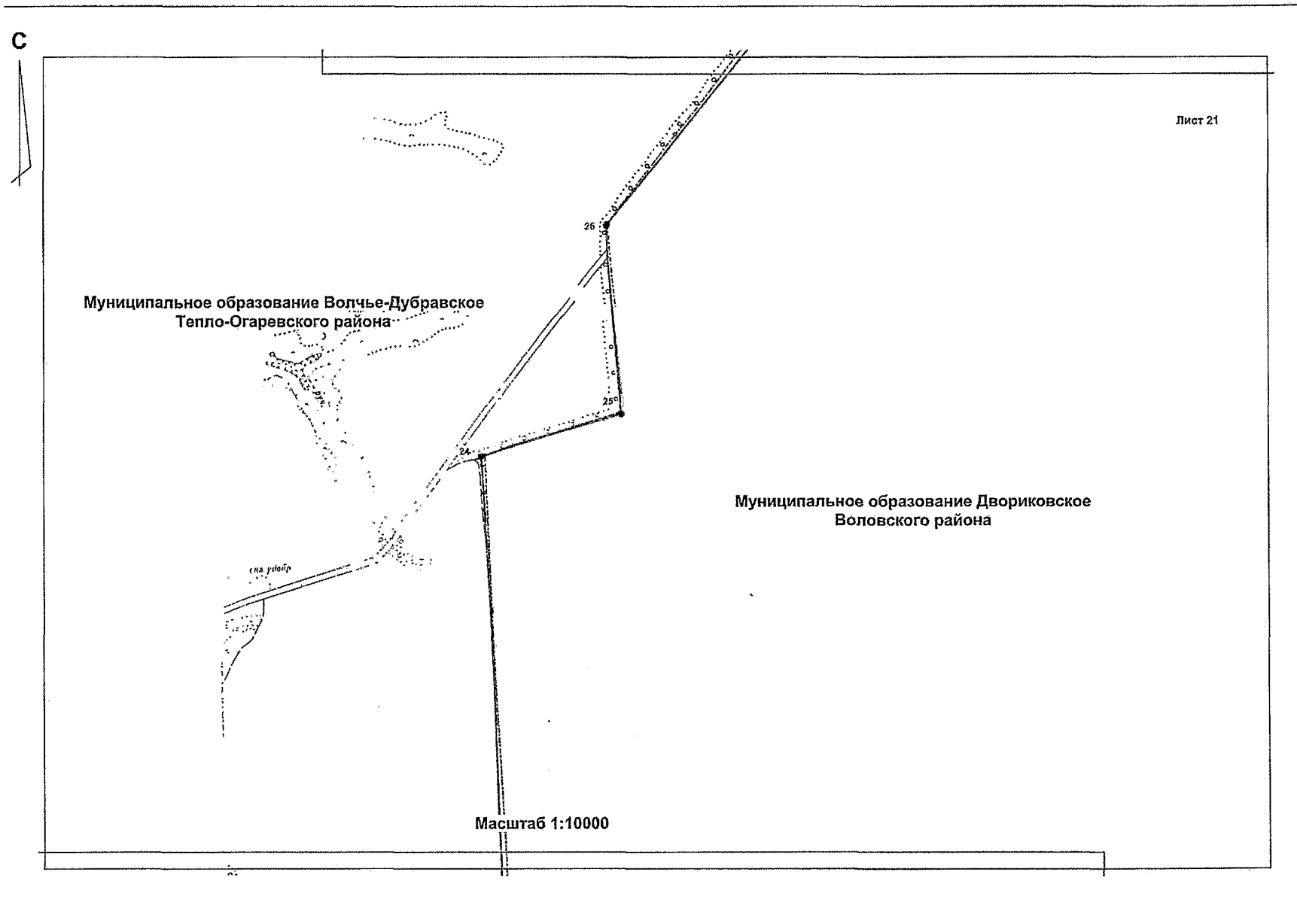


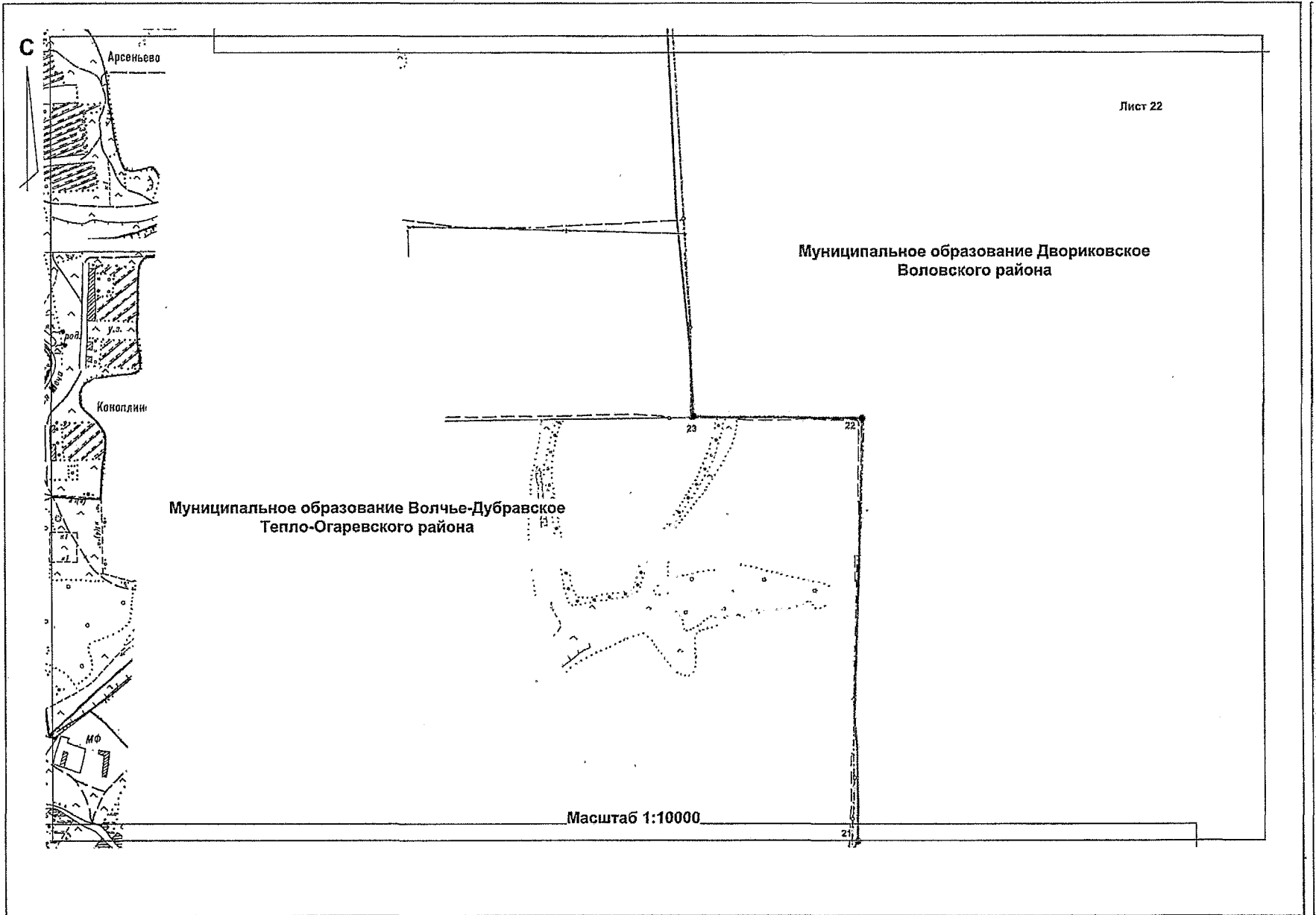


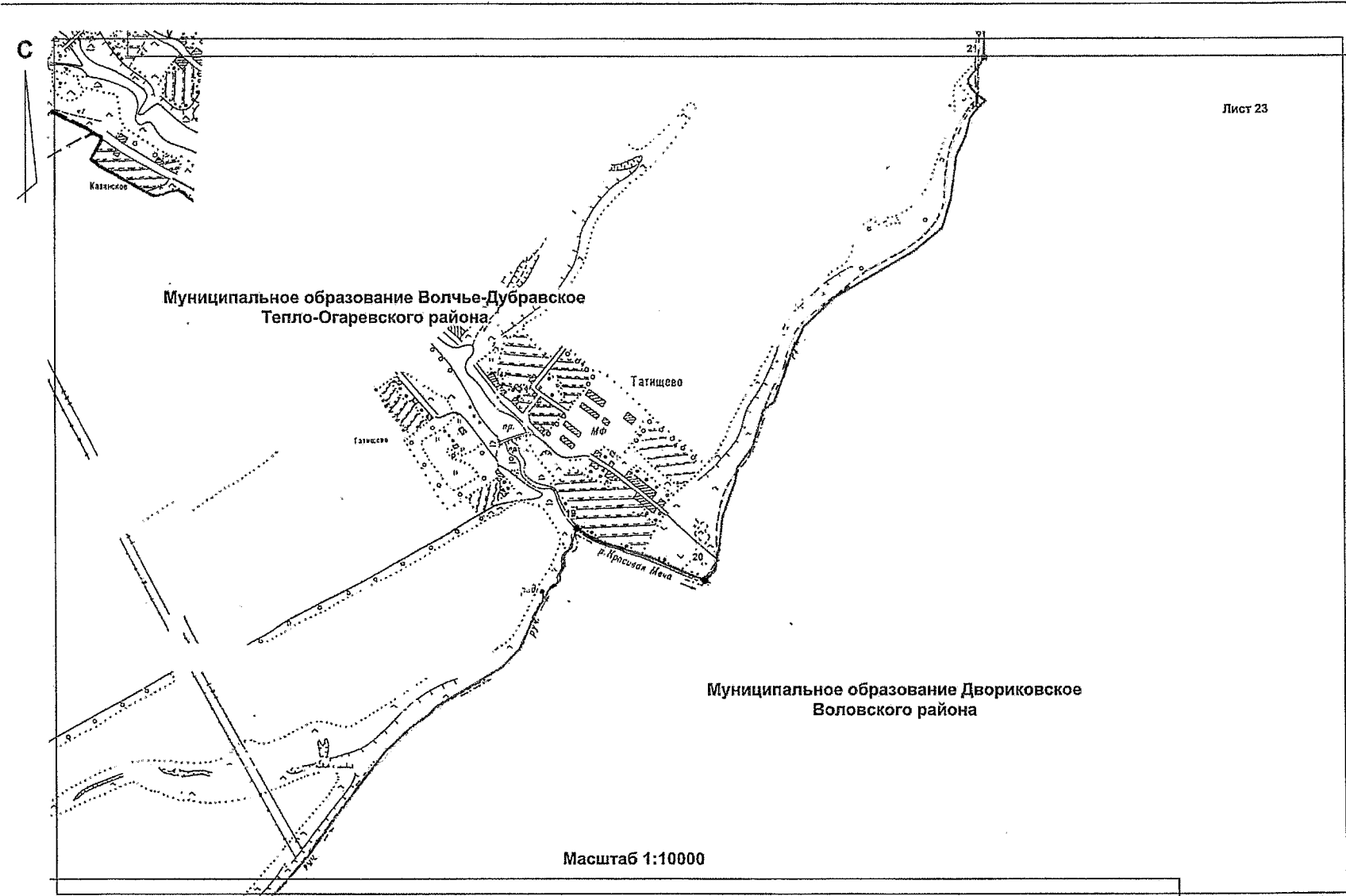


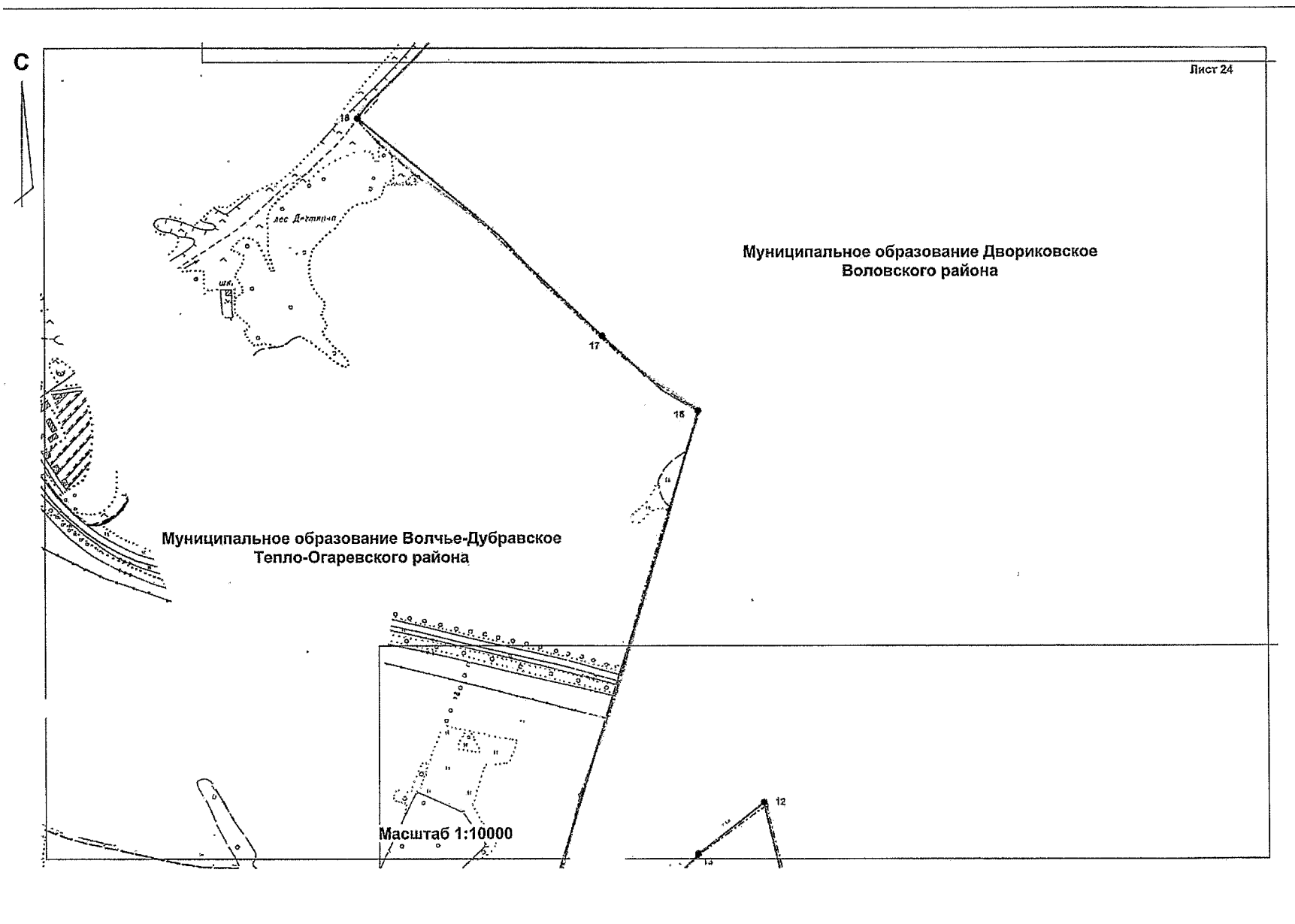


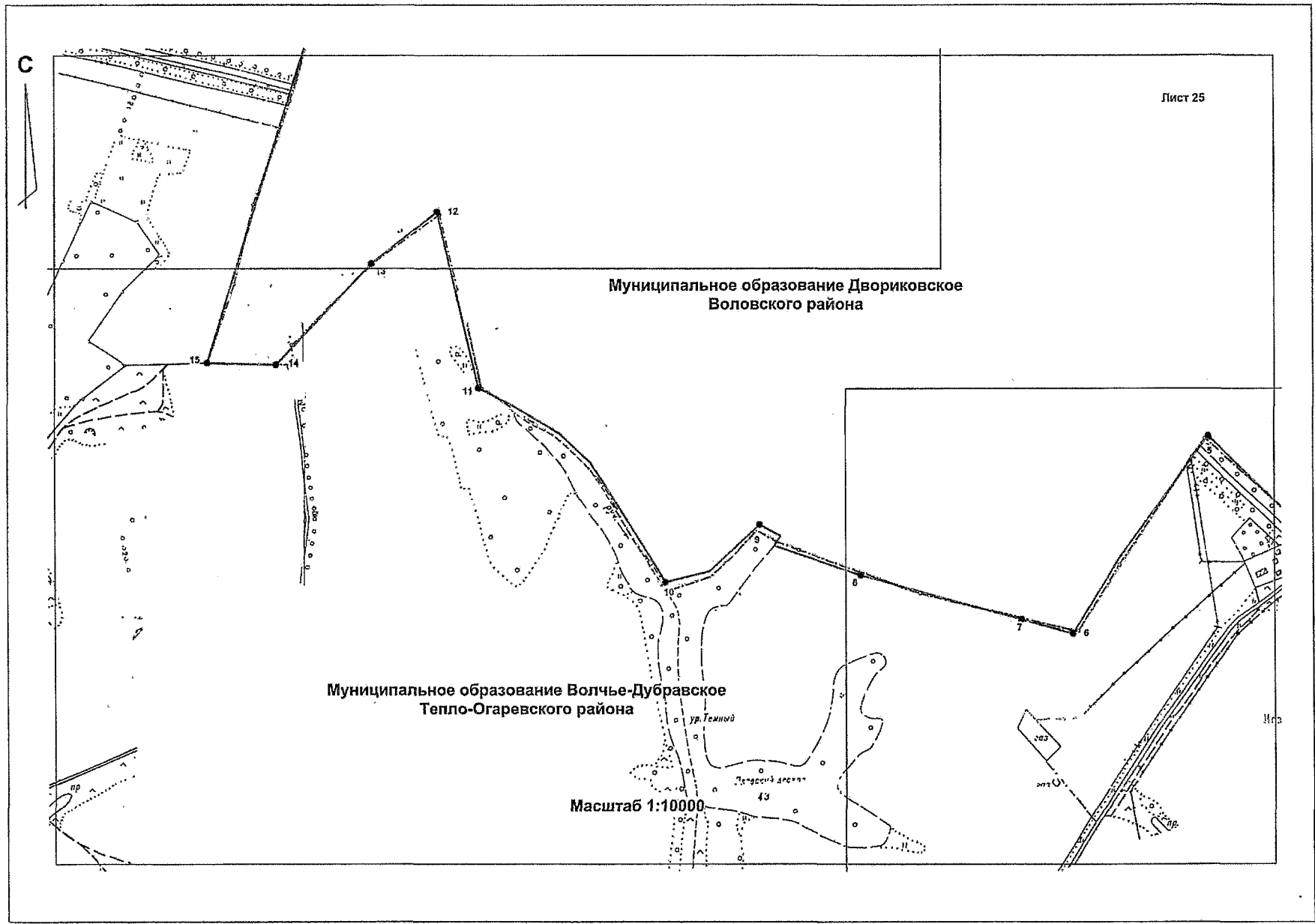


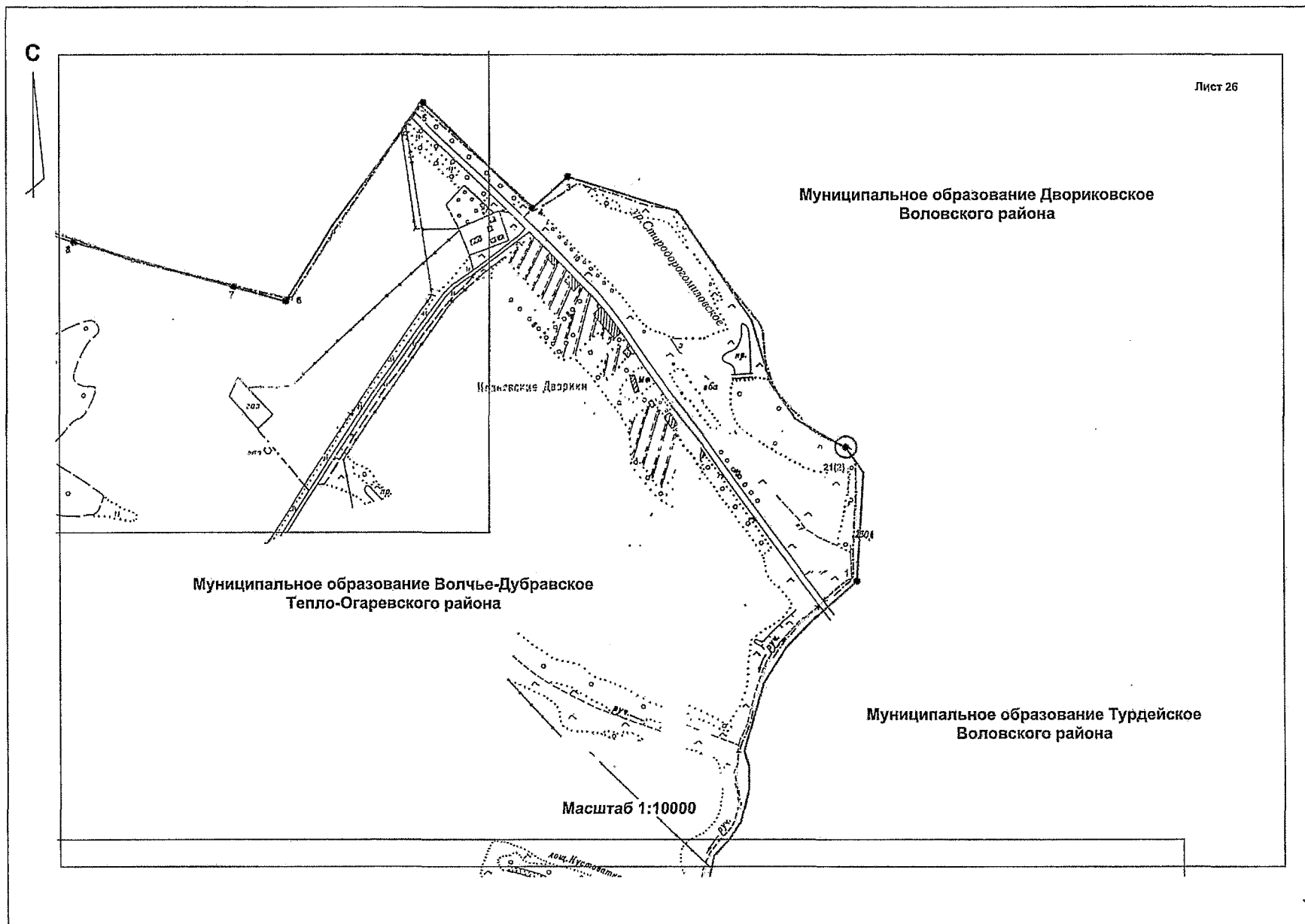




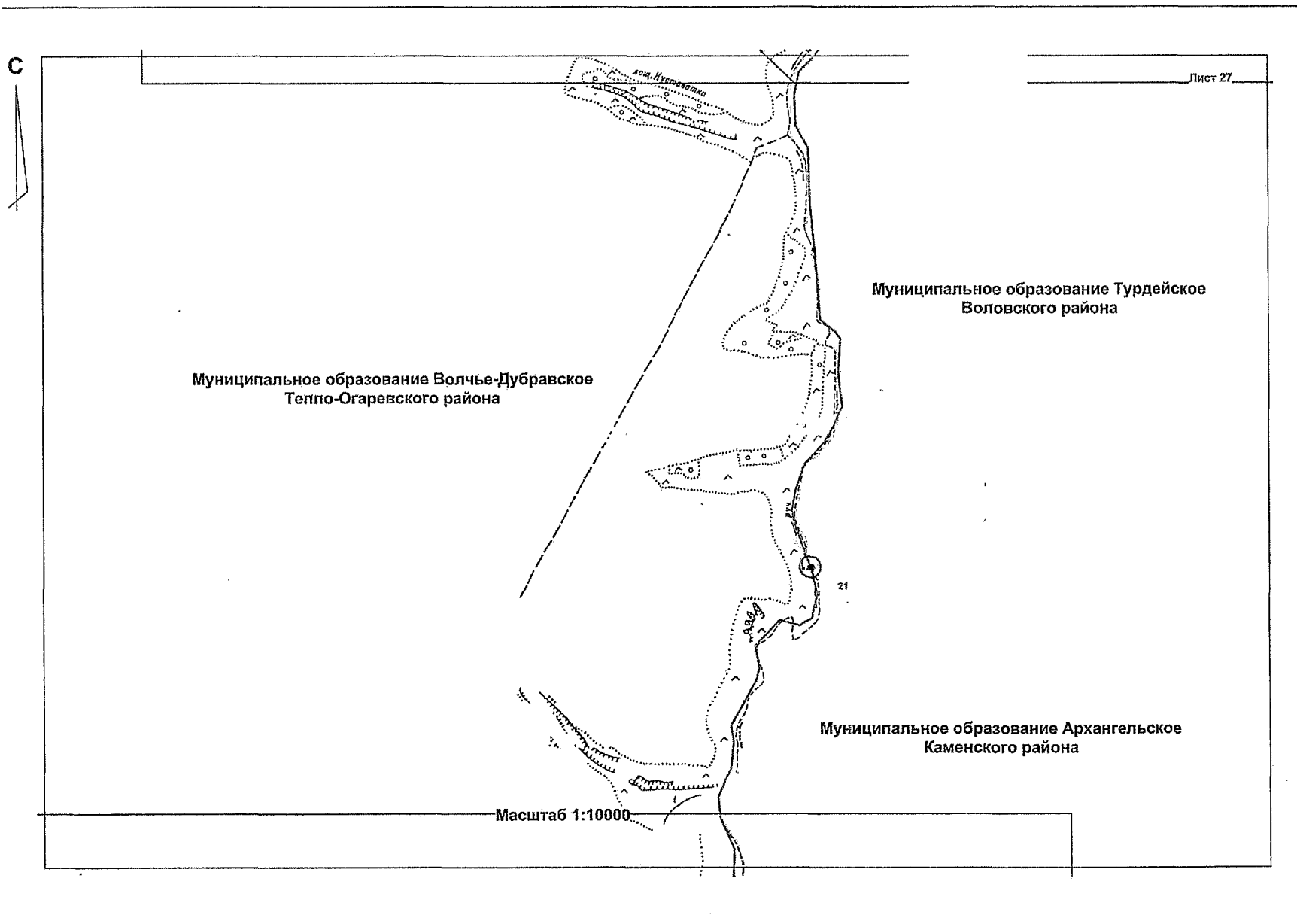


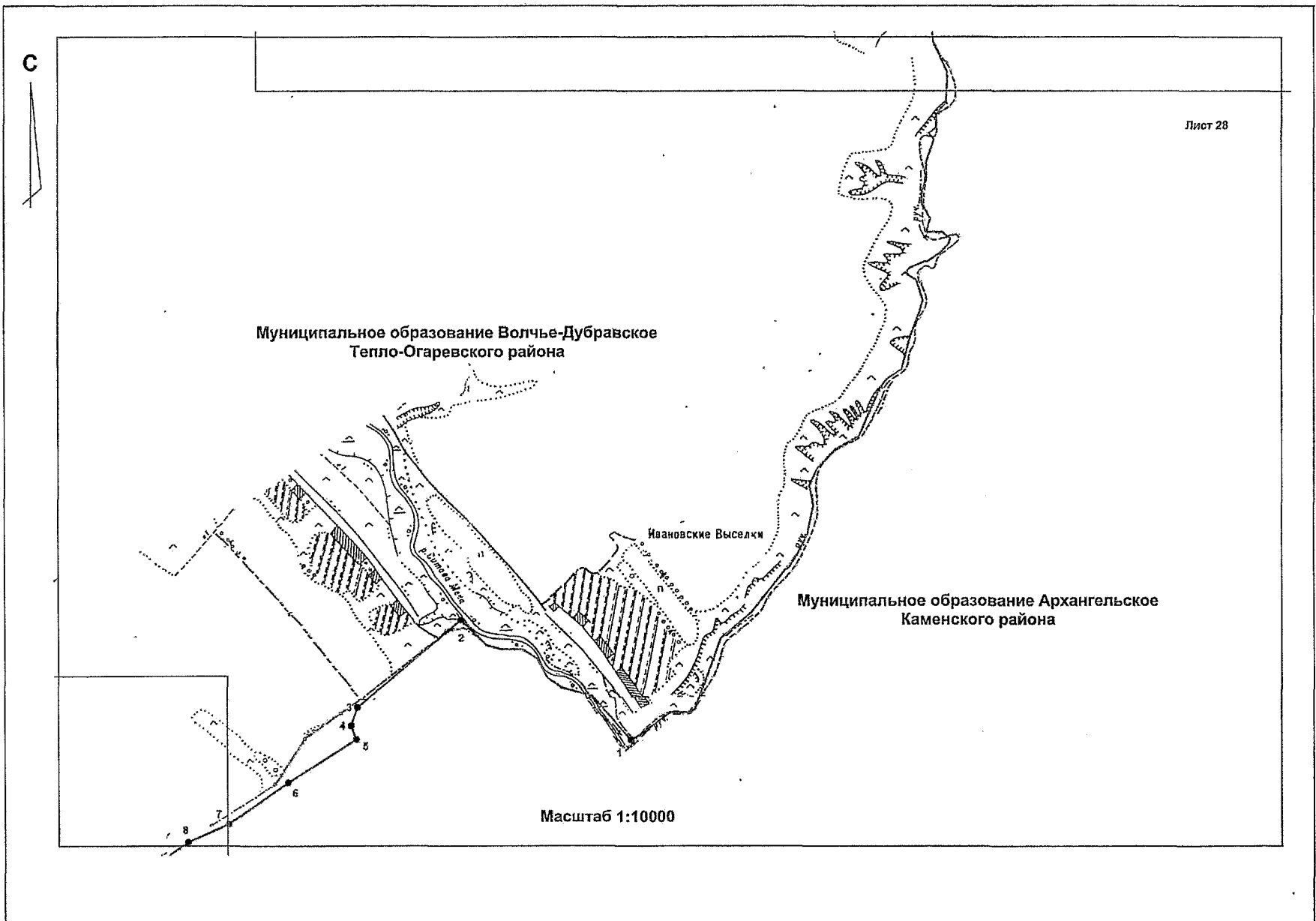


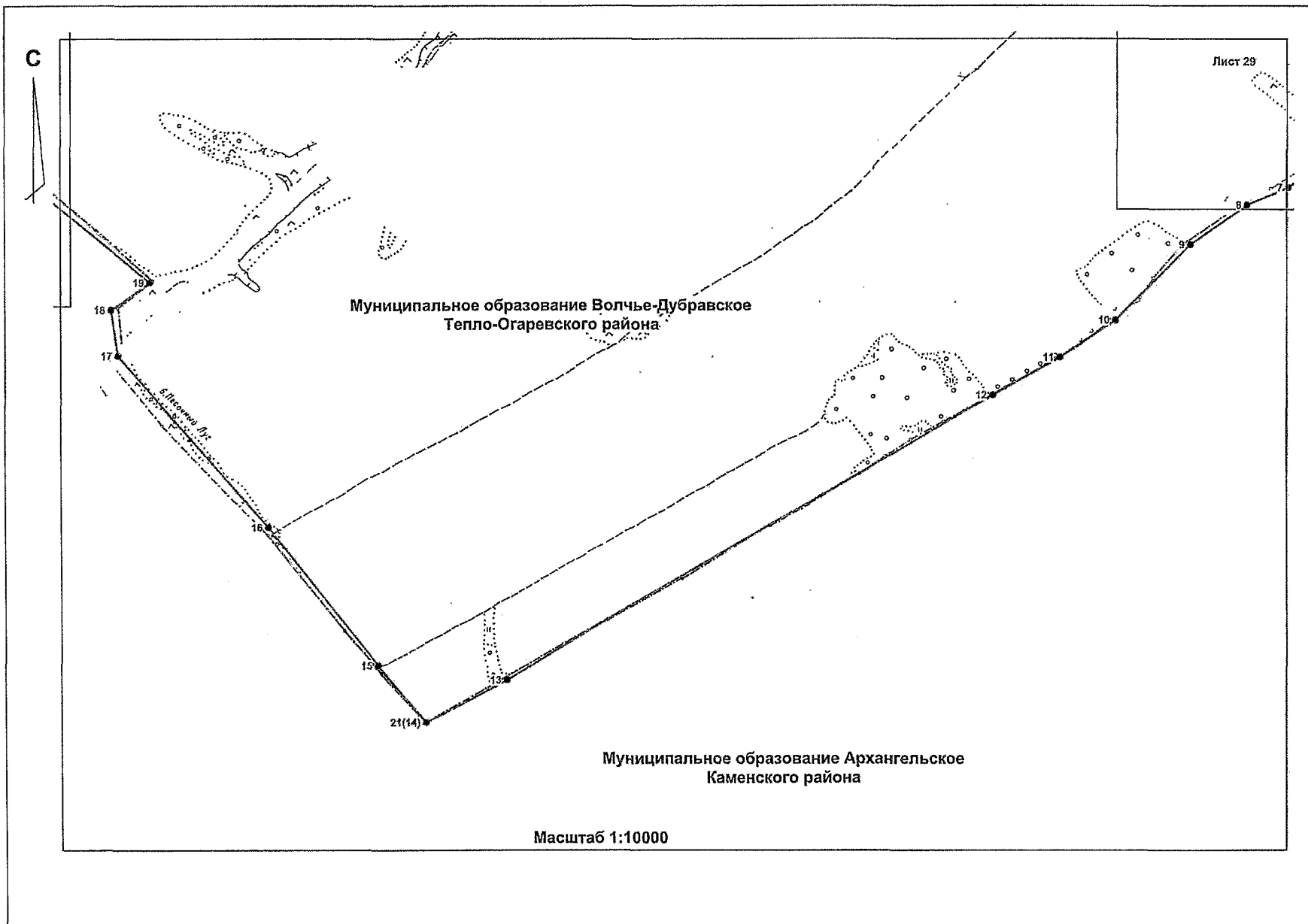


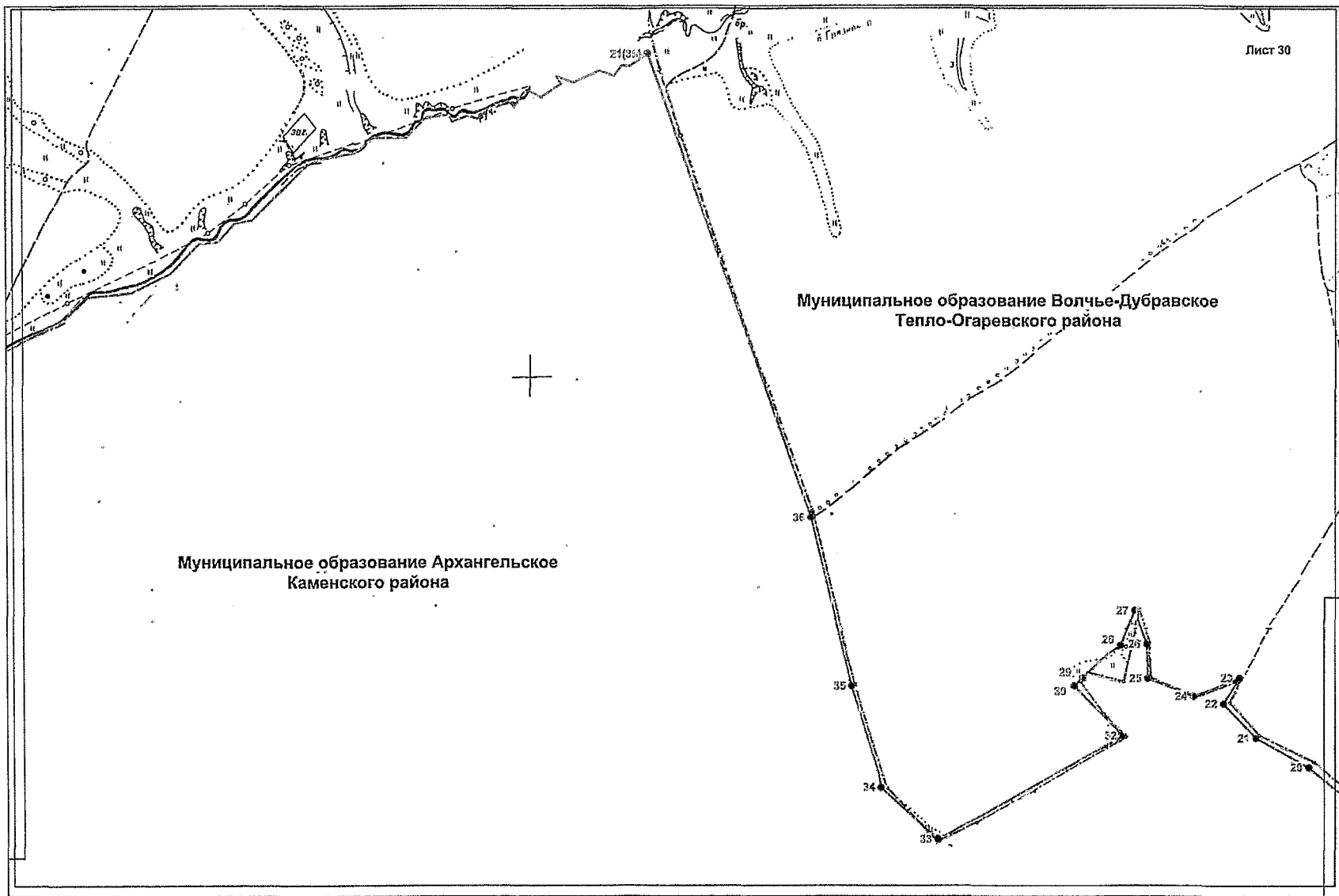


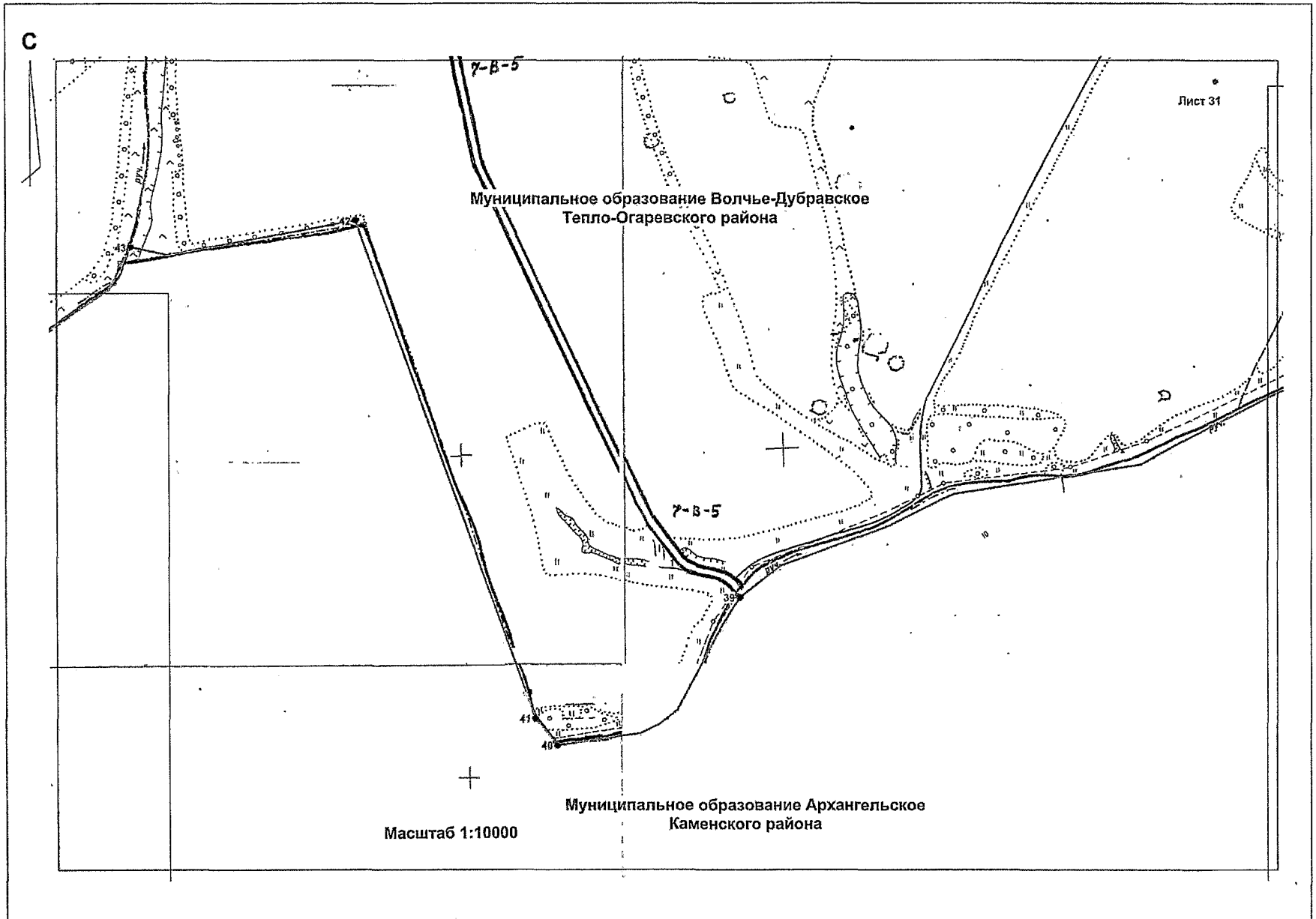


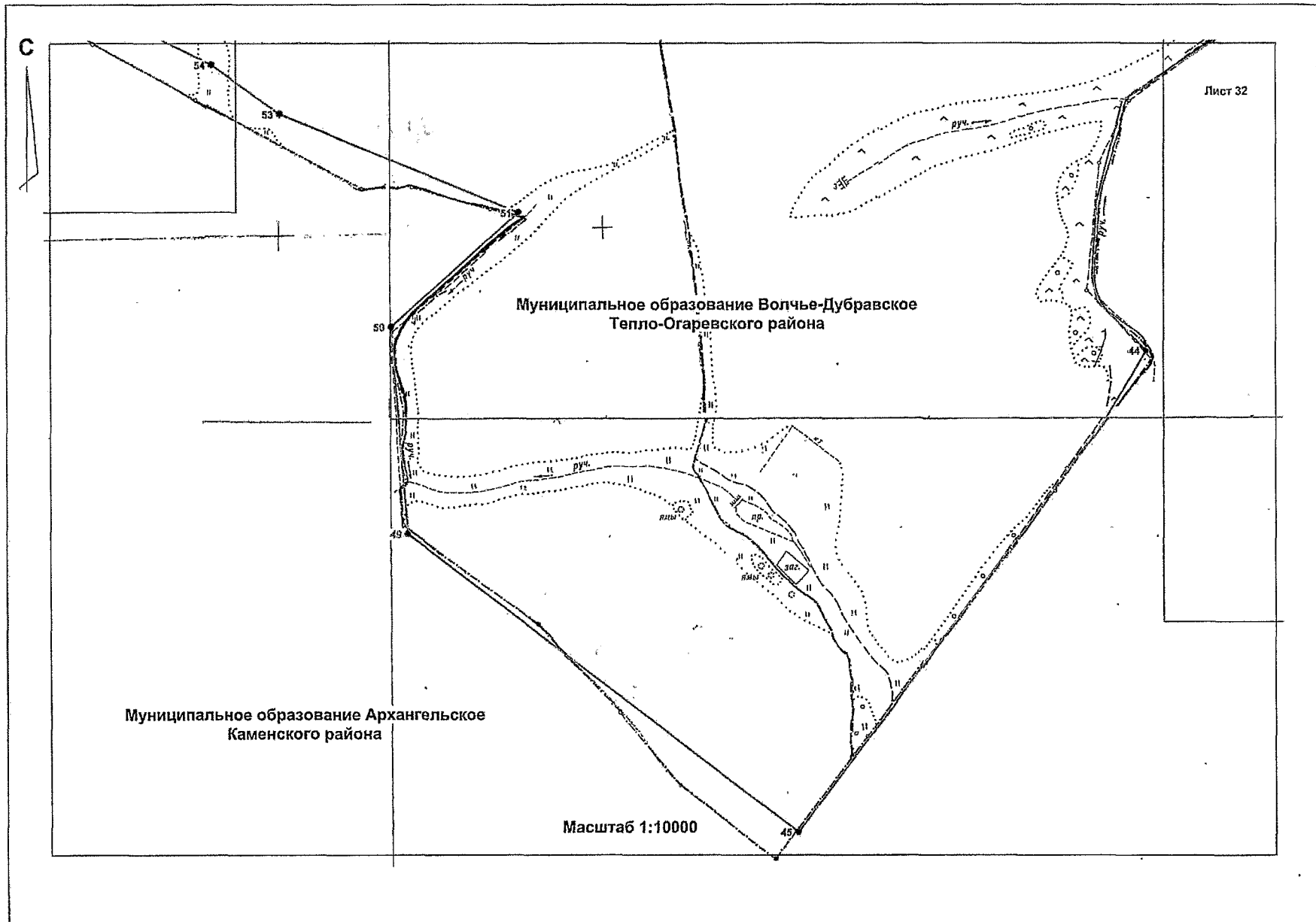




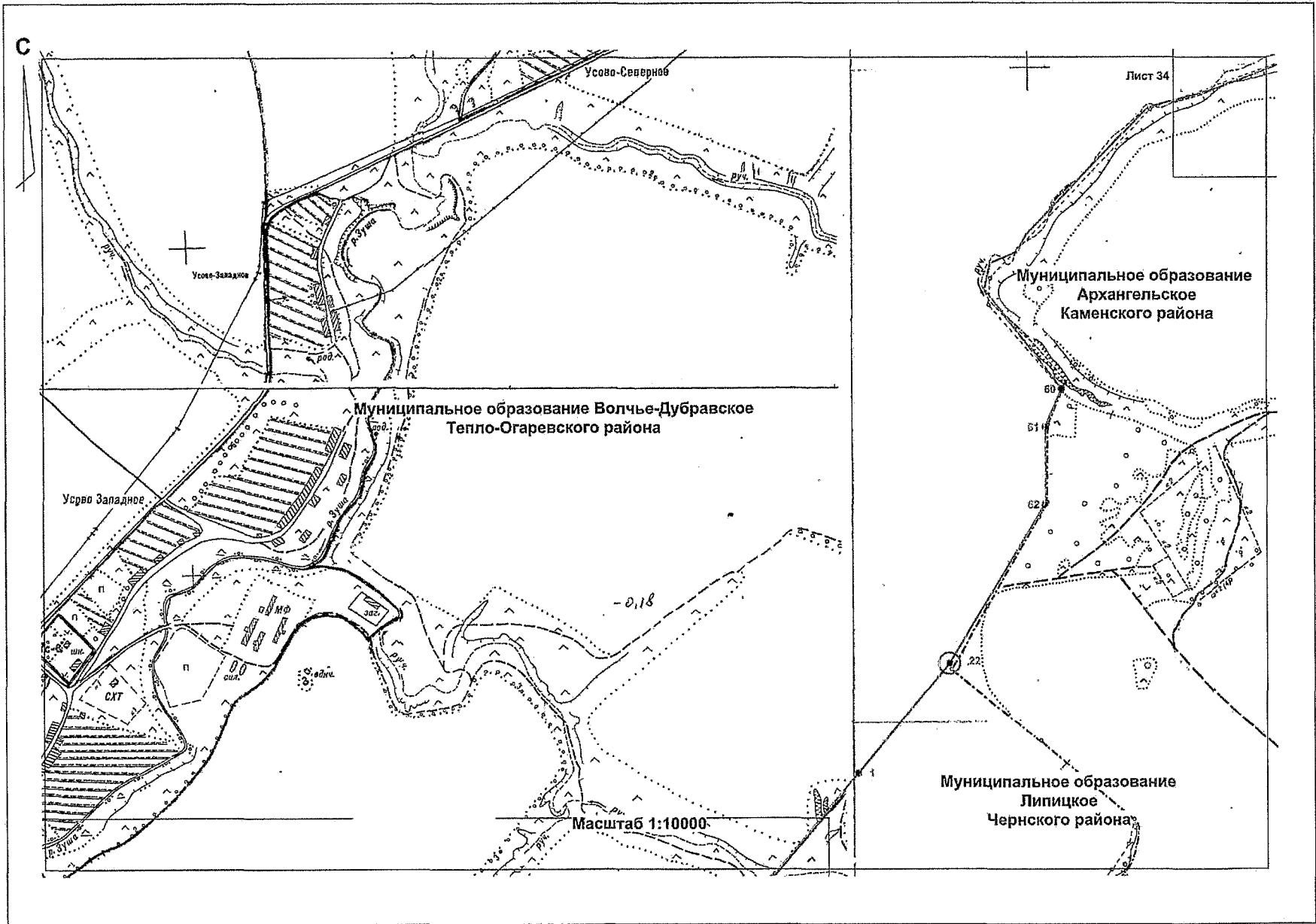




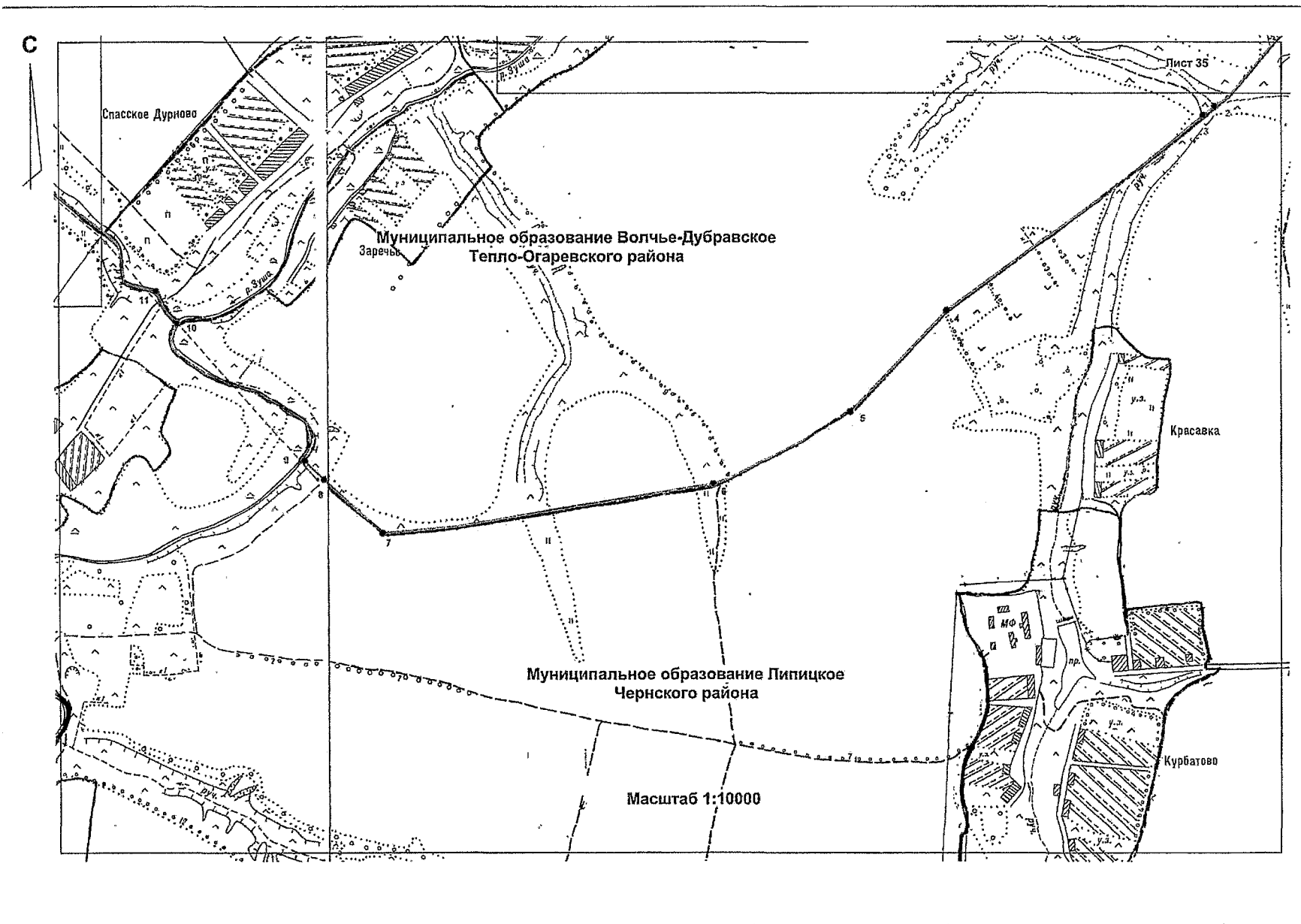












Приложение 7  
к Закону Тульской области  
«О внесении изменений в Закон Тульской  
области «О переименовании  
муниципального образования  
«Тепло-Огаревский район Тульской области»,  
установлении границ, наделении статусом  
и определении административных центров  
муниципальных образований на территории  
Тепло-Огаревского района Тульской области»

Приложение 7  
к Закону Тульской области  
«О переименовании муниципального  
образования «Тепло-Огаревский район  
Тульской области», установлении границ,  
наделении статусом и определении  
административных центров муниципальных  
образований на территории Тепло-  
Огаревского района Тульской области»

**Описание границы  
муниципального образования Нарышкинское  
Тепло-Огаревского района**

За начальную точку описания границы муниципального образования Нарышкинское Тепло-Огаревского района принята узловая точка 23(66), расположенная на пересечении южной стороны полосы отвода железной дороги Волово – Духовская с лесополосой, в 2,37 км западнее поселка Победа Тепло-Огаревского района, в 2,10 км юго-западнее деревни Ольгино Тепло-Огаревского района, в 4,50 км северо-восточнее деревни Починино Плавского района, и являющаяся точкой стыка границ муниципальных образований Волчье-Дубравское Тепло-Огаревского района, Нарышкинское Тепло-Огаревского района и Камынинское Плавского района.

**Прохождение границы  
с муниципальным образованием Камынинское  
Плавского района**

От узловой точки 23(66) (679044.23; 254184.94) линия границы идет по южной стороне полосы отвода железной дороги Волово – Духовская в юго-западном направлении на протяжении 0,48 км до поворотной точки 67.

От точки 67 (678985.06; 253706.64) линия границы идет по южной стороне полосы отвода железной дороги Волово – Духовская в юго-западном направлении на протяжении 0,82 км до поворотной точки 68.

От точки 68 (678793.40; 252909.40) линия границы идет по южной стороне полосы отвода железной дороги Волово – Духовская в западном направлении на протяжении 0,33 км до поворотной точки 69, расположенной на южной стороне полосы отвода железной дороги Волово – Духовская.

От точки 69 (678756.02; 252586.61) линия границы идет по суходольной прямой в северо-восточном направлении на протяжении 0,15 км до поворотной точки 70, расположенной на оси железной дороги Волово – Духовская.

От точки 70 (678838.54; 252704.90) линия границы идет по суходольной прямой в северном направлении на протяжении 0,09 км до поворотной точки 71, расположенной на северной стороне полосы отвода железной дороги Волово – Духовская.

От точки 71 (678918.75; 252708.49) линия границы идет по суходольной прямой в северо-западном направлении на протяжении 0,31 км до поворотной точки 72.

От точки 72 (679214.22; 252617.89) линия границы идет по суходольной прямой в северо-западном направлении на протяжении 0,30 км до поворотной точки 73.

От точки 73 (679453.46; 252438.02) линия границы идет по суходольной прямой в северо-западном направлении на протяжении 1,26 км до поворотной точки 74.

От точки 74 (680474.01; 251707.09) линия границы идет по руслу безымянного ручья, вниз по течению, на протяжении 1,31 км до поворотной точки 38 (75), расположенной в русле безымянного ручья, в 3,70 км юго-западнее деревни Большая Красавка Тепло-Огаревского района, в 1,60 км юго-западнее урочища Богдановка Плавского района, в 4,20 км северо-восточнее села Мещерино Плавского района.

От точки 38 (75) (681033.27; 250810.52) линия границы идет вдоль южной стороны лесополосы в северо-восточном направлении на протяжении 1,19 км до поворотной точки 76.

От точки 76 (681337.13; 251898.06) линия границы идет вдоль южной стороны лесополосы в северо-восточном направлении на протяжении 0,60 км до поворотной точки 77.

От точки 77 (681557.64; 252672.82) линия границы идет в северо-восточном направлении на протяжении 0,29 км вдоль южной стороны лесополосы до поворотной точки 78.

От точки 78 (681595.92; 252809.16) линия границы идет по суходольной прямой в северо-восточном направлении на протяжении 0,27 км до поворотной точки 79.

От точки 79 (681693.06; 253041.01) линия границы идет по руслу безымянного ручья, вниз по течению, в северо-восточном направлении на протяжении 0,14 км до поворотной точки 80.

От точки 80 (681789.88; 253128.26) линия границы идет по руслу безымянного ручья, вниз по течению, на протяжении 0,37 км до поворотной точки 81, расположенной в русле безымянного ручья.

От точки 81 (681886.29; 253470.27) линия границы идет по суходольной прямой в северном направлении на протяжении 0,72 км до поворотной точки 82, расположенной на пересечении двух лесополос.

От точки 82 (682611.77; 253437.18) линия границы идет по суходольной прямой в северном направлении на протяжении 1,92 км до поворотной точки 83, расположенной в русле реки Сорочка.

От точки 83 (684511.55; 253547.72) линия границы идет по руслу реки Сорочка, вверх против течения, в северо-восточном направлении на протяжении 0,31 км до поворотной точки 84, расположенной на оси автодороги Теплое – Плавск.

От точки 84 (684640.54; 253796.09) линия границы идет по руслу реки Сорочка, вверх против течения, в северо-восточном направлении на протяжении 0,43 км до поворотной точки 85, расположенной в месте слияния безымянного ручья и русла реки Сорочка.

От точки 85 (684686.48; 254189.41) линия границы идет по руслу безымянного ручья, вверх против течения, в основном восточном направлении на протяжении 1,65 км до поворотной точки 86, расположенной в русле безымянного ручья.

От точки 86 (684761.94; 255686.86) линия границы идет по суходольной прямой в северном направлении на протяжении 0,85 км до поворотной точки 87.

От точки 87 (685595.83; 255702.27) линия границы идет по суходольной прямой в северном направлении на протяжении 0,20 км до поворотной точки 88.

От точки 88 (685804.25; 255742.35) линия границы идет по суходольной прямой в северо-восточном направлении на протяжении 0,26 км до поворотной точки 89.

От точки 89 (686007.63; 255863.57) линия границы идет по суходольной прямой в северном направлении на протяжении 1,10 км до поворотной точки 90.

От точки 90 (687077.35; 255795.43) линия границы идет по суходольной прямой вдоль восточной стороны лесополосы в северо-западном направлении на протяжении 1,20 км до узловой точки 38, расположенной в 0,55 км западнее оси автодороги Лапотково – Ефремов; в 4,60 км северо-восточнее села Сорочинка Плавского района, в 3,20 км северо-западнее деревни Малая Красавка Тепло-Огаревского района, в 3,10 км юго-западнее деревни Крутое Щекинского района и являющейся точкой стыка границ муниципальных образований Камынинское Плавского района, Нарышкинское Тепло-Огаревского района и Лазаревское Щекинского района.

**Прохождение границы  
с муниципальным образованием Лазаревское  
Щекинского района**

От узловой точки 38 (688269.11; 255466.74) линия границы идет по полевой дороге в северо-восточном направлении на протяжении 0,59 км до поворотной точки 1, расположенной на оси автодороги Лапотково – Ефремов.

От точки 1 (688339.05; 256042.77) линия границы идет по суходольной прямой вдоль южной стороны лесополосы в северо-восточном направлении на протяжении 1,89 км до поворотной точки 2, расположенной на восточном краю лесополосы в Щекинском районе.

От точки 2 (688674.45; 257966.93) линия границы идет по суходольной прямой в восточном направлении на протяжении 0,23 км до поворотной точки 3, расположенной в русле безымянного ручья балки Становая.

От точки 3 (688717.29; 258166.92) линия границы идет по суходольной прямой в северо-восточном направлении на протяжении 0,10 км до поворотной точки 4.

От точки 4 (688748.33; 258283.29) линия границы идет по суходольной прямой в северо-восточном направлении на протяжении 0,30 км до

поворотной точки 5, расположенной в 0,25 км севернее восточной стороны лесополосы в Тепло-Огаревском районе, в 0,30 км восточнее русла безымянного ручья в Щекинском районе.

От точки 5 (688857.15; 258519.57) линия границы идет по суходольной прямой в северном направлении на протяжении 0,54 км до поворотной точки 6, расположенной на западной стороне безымянной балки в Тепло-Огаревском районе, в 0,08 км восточнее русла безымянного ручья в Щекинском районе.

От точки 6 (689362.33; 258449.09) линия границы идет по суходольной прямой в северо-восточном направлении на протяжении 0,20 км до поворотной точки 7.

От точки 7 (689440.55; 258539.65) линия границы идет по суходольной прямой в северо-восточном направлении на протяжении 0,24 км до поворотной точки 8, расположенной в 0,35 км северо-восточнее места слияния двух безымянных ручьев в Щекинском районе, на западной стороне безымянной балки в Тепло-Огаревском районе.

От точки 8 (689645.50; 258762.72) линия границы идет по суходольной прямой в северо-западном направлении на протяжении 0,18 км до поворотной точки 9, расположенной в русле безымянного ручья.

От точки 9 (689785.40; 258698.58) линия границы идет по суходольной прямой в северо-западном направлении на протяжении 0,27 км до поворотной точки 10.

От точки 10 (689986.76; 258526.32) линия границы идет по суходольной прямой в северо-западном направлении на протяжении 0,24 км до поворотной точки 11, расположенной на северной вершине безымянной балки.

От точки 11 (690143.15; 258342.75) линия границы идет по суходольной прямой в северном направлении на протяжении 0,08 км до поворотной точки 12.

От точки 12 (690218.87; 258338.47) линия границы идет по суходольной прямой в северном направлении на протяжении 0,90 км до поворотной точки 13.

От точки 13 (691114.24; 258287.78) линия границы идет по суходольной прямой в северо-восточном направлении на протяжении 0,43 км до поворотной точки 14, расположенной на оси автодороги.

От точки 14 (691530.50; 258414.11) линия границы идет по суходольной прямой в северо-восточном направлении на протяжении 0,43 км до поворотной точки 15.

От точки 15 (691940.37; 258538.49) линия границы идет по суходольной прямой в северо-восточном направлении на протяжении 0,25 км до поворотной точки 16.

От точки 16 (692120.49; 258718.50) линия границы идет по суходольной прямой в северо-восточном направлении на протяжении 0,16 км до поворотной точки 17, расположенной на оси автодороги.

От точки 17 (692245.04; 258924.25) линия границы идет по суходольной прямой в северо-восточном направлении на протяжении 0,17 км до поворотной точки 18.

От точки 18 (692291.77; 259003.26) линия границы идет по суходольной прямой в северо-восточном направлении на протяжении 0,83 км до поворотной точки 19.

От точки 19 (692585.02; 259776.77) линия границы идет по суходольной прямой в северо-восточном направлении на протяжении 0,22 км до поворотной точки 20.

От точки 20 (692635.01; 259991.42) линия границы идет по суходольной прямой в юго-восточном направлении на протяжении 0,34 км до поворотной точки 21.

От точки 21 (692494.77; 260303.09) линия границы идет по суходольной прямой в северо-восточном направлении на протяжении 0,13 км до поворотной точки 22.

От точки 22 (692574.27; 260403.25) линия границы идет по суходольной прямой в восточном направлении на протяжении 0,20 км до поворотной точки 23.

От точки 23 (692586.04; 260602.98) линия границы идет по суходольной прямой в северо-восточном направлении на протяжении 0,18 км до поворотной точки 24.

От точки 24 (692715.01; 260732.47) линия границы идет по суходольной прямой в северо-восточном направлении на протяжении 0,10 км до поворотной точки 25.

От точки 25 (692755.78; 260830.66) линия границы идет по суходольной прямой в северо-восточном направлении на протяжении 0,45 км до поворотной точки 26.

От точки 26 (693066.97; 261160.48) линия границы идет по суходольной прямой в северо-восточном направлении на протяжении 1,61 км до поворотной точки 27.

От точки 27 (694226.84; 262244.72) линия границы идет в северо-восточном направлении по суходольной прямой на протяжении 0,50 км до поворотной точки 28.

От точки 28 (694549.00; 262650.10) линия границы идет по суходольной прямой в северо-восточном направлении на протяжении 0,20 км до поворотной точки 29.

От точки 29 (694681.79; 262804.07) линия границы идет в юго-восточном направлении на протяжении 0,15 км до поворотной точки 30, расположенной в 0,23 км северо-западнее северного края лесополосы в Тепло-Огаревском районе.

От точки 30 (694563.93; 262895.57) линия границы идет в юго-западном направлении на протяжении 0,19 км до поворотной точки 31, расположенной в 0,08 км северо-западнее западной стороны лесополосы в Тепло-Огаревском районе.

От точки 31 (694385.83; 262787.20) линия границы идет в юго-восточном направлении на протяжении 0,51 км до поворотной точки 32.

От точки 32 (694043.97; 263135.38) линия границы идет в северо-восточном направлении на протяжении 0,08 км до поворотной точки 33.

От точки 33 (694064.59; 263242.26) линия границы идет в восточном направлении по южной стороне урочища Лес Молочный земель лесного фонда на протяжении 0,13 км до поворотной точки 34.

От точки 34 (694032.67; 263318.88) линия границы идет в восточном направлении на протяжении 0,19 км до поворотной точки 35, расположенной на полевой дороге в Тепло-Огаревском районе.

От точки 35 (694013.75; 263528.54) линия границы идет в северо-восточном направлении на протяжении 0,22 км до поворотной точки 36.

От точки 36 (694123.76; 263718.25) линия границы идет в северо-восточном направлении на протяжении 0,12 км до поворотной точки 37,



расположенной в 0,37 км севернее пересечения полевых дорог в Тепло-Огаревском районе.

От точки 37 (694207.17; 263803.17) линия границы идет по суходольной прямой в южном направлении на протяжении 0,31 км до поворотной точки 38.

От точки 38 (693888.26; 263814.24) линия границы идет в юго-восточном направлении по суходольной прямой на протяжении 0,18 км до поворотной точки 39.

От точки 39 (693749.55; 263884.09) линия границы идет в юго-восточном направлении по суходольной прямой на протяжении 0,27 км до поворотной точки 40.

От точки 40 (693583.38; 264094.94) линия границы идет по суходольной прямой в восточном направлении на протяжении 0,46 км до поворотной точки 41.

От точки 41 (693597.86; 264609.37) линия границы идет в северо-восточном направлении на протяжении 0,19 км до поворотной точки 42.

От точки 42 (693659.08; 264769.18) линия границы идет в северо-восточном направлении на протяжении 0,95 км до поворотной точки 43, расположенной в 0,34 км северо-восточнее северо-восточного края лесополосы в Тепло-Огаревском районе.

От точки 43 (693831.10; 265671.19) линия границы идет по полевой дороге в юго-восточном направлении на протяжении 0,59 км до поворотной точки 44, расположенной на пересечении полевой дороги с тальвегом безымянного оврага.

От точки 44 (693371.49; 266057.74) линия границы идет по тальвегу безымянного оврага, далее по руслу безымянного ручья, вниз по течению, вдоль лесного массива преимущественно в северо-восточном направлении на протяжении 1,83 км до поворотной точки 45, расположенной в месте слияния двух безымянных ручьев.

От точки 45 (694921.00; 266939.17) линия границы идет в юго-восточном направлении по руслу безымянного ручья, вверх против течения, на протяжении 1,03 км до поворотной точки 46, расположенной на южном краю плотины пруда.

От точки 46 (694563.34; 267871.97) линия границы идет в восточном направлении, огибая с юга пруд, по руслу безымянного ручья, вверх против

течения, на протяжении 0,77 км до поворотной точки 47, расположенной в русле безымянного ручья.

От точки 47 (694728.27; 268624.99) линия границы идет по суходольной прямой в северном направлении на протяжении 0,07 км до поворотной точки 48, расположенной в 0,16 км севернее пересечения полевых дорог в Тепло-Огаревском районе.

От точки 48 (694816.75; 268604.95) линия границы идет по суходольной прямой в юго-восточном направлении на протяжении 0,11 км до поворотной точки 49, расположенной в 0,08 км северо-восточнее пересечения полевых дорог в Тепло-Огаревском районе.

От точки 49 (694741.08; 268722.10) линия границы идет по суходольной прямой в северном направлении на протяжении 0,08 км до поворотной точки 50.

От точки 50 (694822.48; 268719.75) линия границы идет в северо-восточном направлении на протяжении 0,16 км до поворотной точки 51.

От точки 51 (694978.50; 268745.97) линия границы идет по суходольной прямой в северо-западном направлении на протяжении 0,17 км до поворотной точки 52.

От точки 52 (695234.32; 268702.20) линия границы идет в северо-западном направлении по суходольной прямой на протяжении 0,35 км до поворотной точки 53.

От точки 53 (695488.35; 268653.32) линия границы идет в северо-восточном направлении по суходольной прямой на протяжении 0,16 км до поворотной точки 54.

От точки 54 (695632.29; 268708.80) линия границы идет в северо-восточном направлении по суходольной прямой на протяжении 0,18 км до поворотной точки 55.

От точки 55 (695782.49; 268800.50) линия границы идет в северо-восточном направлении по суходольной прямой на протяжении 0,23 км до поворотной точки 56, расположенной в 0,26 км южнее пересечения полевой дороги с западным краем лесополосы в Тепло-Огаревском районе.

От точки 56 (695969.17; 268937.51) линия границы идет в северном направлении по суходольной прямой на протяжении 0,04 км до поворотной точки 57, расположенной в 0,22 км южнее пересечения полевой дороги с западным краем лесополосы в Тепло-Огаревском районе.

От точки 57 (696008.93; 268940.27) линия границы идет в северо-западном направлении по суходольной прямой на протяжении 0,19 км до поворотной точки 58, расположенной в 0,24 км юго-западнее пересечения полевой дороги с западным краем лесополосы в Тепло-Огаревском районе.

От точки 58 (696109.79; 268793.22) линия границы идет в северо-восточном направлении по суходольной прямой на протяжении 0,09 км до поворотной точки 59.

От точки 59 (696191.87; 268825.15) линия границы идет в северном направлении на протяжении 0,06 км до поворотной точки 60.

От точки 60 (696254.97; 268823.02) линия границы идет в северо-западном направлении на протяжении 0,09 км до поворотной точки 61, расположенной в 0,24 км северо-западнее западного края лесополосы в Тепло-Огаревском районе.

От точки 61 (696324.59; 268810.97) линия границы идет в юго-восточном направлении на протяжении 0,12 км до поворотной точки 62, расположенной в 0,13 км северо-западнее северной стороны лесополосы в Тепло-Огаревском районе.

От точки 62 (696264.77; 268900.82) линия границы идет в северо-восточном направлении по суходольной прямой на протяжении 0,67 км до поворотной точки 63.

От точки 63 (696928.63; 269034.44) линия границы идет в восточном направлении по суходольной прямой на протяжении 0,02 км до поворотной точки 64.

От точки 64 (696917.71; 269052.49) линия границы идет в северо-восточном направлении по суходольной прямой на протяжении 0,58 км до поворотной точки 65.

От точки 65 (697447.59; 269300.22) линия границы идет в северо-западном направлении по суходольной прямой на протяжении 1,11 км до поворотной точки 66.

От точки 66 (698555.31; 269204.33) линия границы идет в северо-западном направлении вдоль безымянной балки на протяжении 0,23 км до поворотной точки 67.

От точки 67 (698768.23; 269130.78) линия границы идет в северо-восточном направлении по тальвегу безымянного оврага на протяжении 0,64

км до поворотной точки 68, расположенной в безымянной балке, в 0,06 км западнее кладбища в Тепло-Огаревском районе.

От точки 68 (699351.13; 269403.65) линия границы идет в северо-западном направлении по сухоходольной прямой на протяжении 0,64 км до поворотной точки 69, расположенной в 0,36 км юго-западнее реки Уперта.

От точки 69 (699677.05; 268851.96) линия границы идет в северо-восточном направлении на протяжении 0,37 км до узловой точки 43, расположенной в русле реки Уперта, в 1,11 км восточнее села Спасское Щекинского района, в 2,50 км южнее села Крутицы Киреевского района, в 6,30 км западнее деревни Алексеевка Тепло-Огаревского района, и являющейся точкой стыка границ муниципальных образований Лазаревское Щекинского района, Богучаровское Киреевского района и Нарышкинское Тепло-Огаревского района.

### **Прохождение границы с муниципальным образованием Богучаровское Киреевского района**

От узловой точки 43 (700032.89; 268967.04) линия границы идет по руслу реки Уперта, вверх против течения, в северо-восточном направлении на протяжении 0,40 км до поворотной точки 1, расположенной в месте слияния двух рек.

От точки 1 (700292.27; 269251.21) линия границы идет по руслу реки Уперта, вверх против течения, в основном в северо-восточном направлении на протяжении 2,10 км до поворотной точки 2, расположенной в месте слияния двух рек.

От точки 2 (700333.56; 269553.17) линия границы идет преимущественно в восточном направлении по руслу реки Уперта, вверх против течения, на протяжении 7,90 км до поворотной точки 3, расположенной в месте слияния реки Уперта с протокой.

От точки 3 (699604.18; 273783.09) линия границы идет по руслу протоки реки Уперта в северном, далее в северо-восточном направлении на протяжении 1,00 км до поворотной точки 3а, расположенной в месте слияния реки Качанка с протокой реки Уперта.

От точки 3а (700344.20; 274087.66) линия границы идет в южном направлении по руслу реки Качанка, вниз по течению, на протяжении 0,82 км до поворотной точки 4, расположенной в месте слияния реки Качанка с рекой Уперта.

От точки 4 (699619.82; 274165.51) линия границы идет по руслу реки Уперта, вверх против течения, в основном в северо-восточном направлении на протяжении 0,70 км до поворотной точки 5, расположенной на середине моста через реку Уперта.

От точки 5 (699748.03; 274589.27) линия границы идет по руслу реки Уперта, вверх против течения, преимущественно в восточном направлении на протяжении 8,75 км до узловой точки 36, расположенной в русле реки Уперта, в 1,45 км к востоку от деревни Подлесное Тепло-Огаревского района, в 1,75 км к северо-западу от деревни Горки Богородицкого района, в 1,35 км к юго-востоку от деревни Слободка Киреевского района, и являющейся точкой стыка границ муниципальных образований Нарышкинское Тепло-Огаревского района, Иевлевское Богородицкого района и Богучаровское Киреевского района.

### **Прохождение границы с муниципальным образованием Иевлевское Богородицкого района**

От узловой точки 36 (698849.04; 280074.31) линия границы идет в юго-восточном направлении по суходолу на протяжении 0,38 км до поворотной точки 1, расположенной на южной бровке балки урочища Молобище в Тепло-Огаревском районе, 0,52 км западнее пересечения полевой дороги с руслом безымянного ручья в Богородицком районе.

От точки 1 (698505.16; 280153.15) линия границы идет в северо-западном направлении по суходолу на протяжении 0,11 км до поворотной точки 2.

От точки 2 (698537.38; 280073.78) линия границы идет в западном направлении по суходолу на протяжении 0,40 км до поворотной точки 3.

От точки 3 (698491.76; 279655.02) линия границы идет в юго-восточном направлении по суходолу на протяжении 1,02 км до поворотной точки 4, расположенной в 0,21 км северо-западнее русла безымянного ручья, в 0,02 км восточнее лесного массива в Тепло-Огаревском районе.

От точки 4 (697504.52; 279888.00) линия границы идет в юго-восточном направлении по суходолу на протяжении 0,18 км до поворотной точки 5, расположенной в русле безымянного ручья, в 0,21 км юго-восточнее южного края лесополосы в Тепло-Огаревском районе.

От точки 5 (697438.66; 280056.11) линия границы идет в юго-западном направлении по руслу безымянного ручья, вверх против течения, на

протяжении 1,75 км до поворотной точки 6, расположенной в русле безымянного ручья.

От точки 6 (696098.49; 279235.62) линия границы идет в юго-восточном направлении по восточной стороне лесополосы в Тепло-Огаревском районе на протяжении 2,15 км до поворотной точки 7, расположенной на южном краю лесополосы, в месте ее поворота.

От точки 7 (693974.20; 279654.10) линия границы идет в северо-западном направлении по южной стороне лесополосы в Тепло-Огаревском районе на протяжении 0,30 км до поворотной точки 8, расположенной на стыке восточной вершины леса с лесополосой в Тепло-Огаревском районе, в 0,52 км северо-западнее вершины безымянной балки в Богородицком районе.

От точки 8 (693991.60; 279352.93) линия границы идет в юго-восточном направлении по суходолу на протяжении 0,15 км до поворотной точки 9, расположенной на восточной стороне леса в Тепло-Огаревском районе, в 0,44 км западнее вершины безымянной балки в Богородицком районе.

От точки 9 (693860.54; 279416.06) линия границы идет на юго-запад по суходолу на протяжении 0,12 км до поворотной точки 10, расположенной на полевой дороге в Тепло-Огаревском районе.

От точки 10 (693805.19; 279308.09) линия границы идет в юго-западном направлении по суходолу на протяжении 0,60 км до поворотной точки 11, расположенной в 0,51 км восточнее места истока безымянного ручья балки Грибкова Лощина в Тепло-Огаревском районе, в 0,60 км на северо-запад от пересечения двух полевых дорог в Богородицком районе.

От точки 11 (693225.85; 279129.10) линия границы идет в северо-западном направлении по северо-восточной стороне лесополосы в Богородицком районе на протяжении 0,13 км до поворотной точки 12.

От точки 12 (693264.19; 278996.34) линия границы идет в юго-западном направлении по северной стороне лесополосы в Богородицком районе на протяжении 0,22 км до поворотной точки 13, расположенной в 0,13 км южнее тальвега балки Грибкова Лощина в Тепло-Огаревском районе, в 1,03 км севернее безымянного ручья балки Большой Лог.

От точки 13 (693182.43; 278789.05) линия границы идет в юго-восточном направлении по восточной стороне лесополосы в Тепло-Огаревском районе на протяжении 1,43 км до поворотной точки 14, расположенной на грунтовой дороге, ведущей к деревне Озерки Тепло-Огаревского района.

От точки 14 (691779.67; 278973.33) линия границы идет в юго-восточном направлении, пересекая балку Коневка, на протяжении 0,66 км до поворотной точки 15, расположенной в 0,06 км южнее вершины оврага безымянной балки в Тепло-Огаревском районе, в 0,06 км южнее безымянного ручья балки Коневка в Богородицком районе.

От точки 15 (691140.32; 279056.15) линия границы поворачивает на восток и идет на протяжении 0,10 км до поворотной точки 16, расположенной в 0,05 км на север от северного края лесополосы в Тепло-Огаревском районе, в 0,07 км южнее безымянного ручья балки Коневка в Богородицком районе.

От точки 16 (691141.75; 279172.87) линия границы идет в юго-восточном направлении по восточной стороне лесополосы в Тепло-Огаревском районе на протяжении 1,25 км до поворотной точки 17, расположенной на восточной стороне лесополосы, в 0,21 км южнее стыка двух лесополос в Тепло-Огаревском районе.

От точки 17 (689883.43; 279348.67) линия границы идет в восточном направлении по северной стороне лесополосы в Тепло-Огаревском районе на протяжении 0,18 км до поворотной точки 18, расположенной на северной стороне лесополосы в Тепло-Огаревском районе, в 0,27 км юго-восточнее стыка двух лесополос.

От точки 18 (689898.48; 279525.72) линия границы идет в юго-восточном направлении по восточной стороне лесополосы в Тепло-Огаревском районе на протяжении 0,36 км до поворотной точки 36б, расположенной на полевой дороге, на южной стороне лесополосы, в 2,65 км юго-восточнее деревни Озерки Тепло-Огаревского района, в 5,20 км северо-восточнее деревни Плесы Тепло-Огаревского района, в 2,75 км западнее села Черняевка Богородицкого района.

От точки 36б (689583.11; 279648.49) линия границы идет в юго-восточном направлении по суходолу на протяжении 0,30 км до поворотной точки 19.

От точки 19 (689294.15; 279736.68) линия границы идет в юго-западном направлении по западной стороне лесополосы в Богородицком районе на протяжении 1,44 км, далее по суходолу на протяжении 1,08 км до поворотной точки 20, расположенной на южной стороне лесополосы, в 0,44 км на северо-запад от русла безымянного ручья в Тепло-Огаревском районе, в 0,50 км на северо-восток от северо-западной вершины балки Дегтярка в Богородицком районе.

От точки 20 (686824.62; 279071.00) линия границы идет в юго-восточном направлении на протяжении 1,45 км по южной стороне лесополосы в Богородицком районе до поворотной точки 21.

От точки 21 (686221.80; 280255.87) линия границы идет в юго-восточном направлении по суходолу на протяжении 0,52 км, далее по урезу воды южного берега пруда в Богородицком районе на протяжении 0,26 км до поворотной точки 22.

От точки 22 (685880.72; 280945.89) линия границы идет в юго-восточном направлении по суходолу на протяжении 0,36 км до поворотной точки 23.

От точки 23 (685793.80; 281311.92) линия границы идет в восточном направлении на протяжении 0,78 км по южной стороне лесополосы в Богородицком районе до узловой точки 37, расположенной на пересечении двух лесополос в Богородицком районе, в 5,25 км восточнее деревни Плесы Тепло-Огаревского района, в 4,00 км севернее деревни Красная Слобода Воловского района, в 2,70 км юго-западнее деревни Щегловка Богородицкого района, и являющейся точкой стыка границ муниципальных образований Нарышкинское Тепло-Огаревского района, Двориновское Воловского района и Иевлевское Богородицкого района.

**Прохождение границы  
с муниципальным образованием Двориновское  
Воловского района**

От узловой точки 37 (685697.97; 282013.51) линия границы идет в юго-западном направлении на протяжении 1,25 км до поворотной точки 49, расположенной в русле безымянного ручья, протекающего по балке Головка.

От точки 49 (684587.38; 281515.15) линия границы идет в юго-западном направлении на протяжении 0,95 км до поворотной точки 48.

От точки 48 (683749.74; 281139.17) линия границы идет в юго-западном направлении на протяжении 3,58 км по прямой до поворотной точки 47.

От точки 47 (680510.31; 279581.61) линия границы на протяжении 0,71 км идет в северо-западном направлении по руслу реки Упа, вниз по течению, до поворотной точки 46, расположенной в месте впадения безымянного ручья в реку Упа, в 0,80 км от деревни Щелкуновка Воловского района.

От точки 46 (681031.01; 279174.16) линия границы идет в юго-западном направлении по руслу безымянного ручья, вверх против течения, на



протяжении 0,42 км до поворотной точки 45, расположенной на пересечении с руслом безымянного ручья.

От точки 45 (680678.48; 278966.58) линия границы идет в юго-западном направлении, пересекая безымянную балку в Воловском районе, по западной стороне леса на протяжении 0,74 км, далее вдоль восточной стороны лесополосы в Тепло-Огаревском районе на протяжении 0,78 км до поворотной точки 44.

От точки 44 (679758.21; 277743.66) линия границы идет в юго-западном направлении вдоль восточной стороны лесополосы в Тепло-Огаревском районе на протяжении 0,70 км до поворотной точки 43, расположенной на пересечении русла безымянного ручья балки Лапочка Хуторская с лесополосой в Тепло-Огаревском районе.

От точки 43 (679301.65; 277216.20) линия границы идет в северо-западном направлении по руслу безымянного ручья балки Лапочка Хуторская, вниз по течению, до поворотной точки 42, расположенной в месте слияния двух безымянных ручьев.

От точки 42 (680285.38; 276532.52) линия границы идет в юго-западном направлении по руслу безымянного ручья, вверх против течения, до поворотной точки 41, расположенной на пересечении лесополосы с руслом безымянного ручья.

От точки 41 (679897.02; 275863.70) линия границы идет в юго-восточном направлении по восточной стороне лесополосы в Тепло-Огаревском районе на протяжении 0,82 км до поворотной точки 40, расположенной в месте поворота лесополосы.

От точки 40 (679127.65; 276114.64) линия границы идет в южном направлении по восточной стороне лесополосы в Тепло-Огаревском районе на протяжении 1,12 км до поворотной точки 39, расположенной на северной стороне полосы отвода железной дороги Волово – Духовская, в 0,03 км на юг от оси автодороги Теплое – Волово.

От точки 39 (677914.71; 276060.11) линия границы идет в северо-западном направлении по северной стороне полосы отвода железной дороги Волово – Духовская на протяжении 1,35 км до поворотной точки 38.

От точки 38 (678103.84; 274728.93) линия границы идет в западном направлении по северной стороне полосы отвода железной дороги Волово – Духовская на протяжении 2,00 км до поворотной точки 37, расположенной в 0,05 км севернее оси железной дороги Волово – Духовская.

От точки 37 (677990.30; 272711.61) линия границы идет в юго-восточном направлении по суходольной прямой, пересекая железную дорогу Волово – Духовская, на протяжении 1,08 км до поворотной точки 36, расположенной на северной стороне безымянной балки.

От точки 36 (676911.53; 272910.36) линия границы идет в юго-западном направлении по тальвегу безымянной балки на протяжении 0,33 км до поворотной точки 35, расположенной на вершине безымянной балки.

От точки 35 (676814.07; 272598.01) линия границы идет в юго-восточном направлении по суходольной прямой на протяжении 1,24 км до поворотной точки 34, расположенной в русле реки Красивая Меча.

От точки 34 (676011.07; 273521.58) линия границы идет по руслу реки Красивая Меча, вниз по течению, на протяжении 0,60 км до узловой точки 37а, расположенной в 3,80 км юго-западнее деревни Александровка Тепло-Огаревского района, в 4,30 км северо-восточнее села Большое Огарево Тепло-Огаревского района, в 2,00 км юго-западнее урочища Андрияново в Воловском районе и являющейся точкой стыка границ муниципальных образований Нарышкинское Тепло-Огаревского района, Волчье-Дубравское Тепло-Огаревского района и Двориковское Воловского района.

### **Прохождение границы с муниципальным образованием Волчье-Дубравское Тепло-Огаревского района**

От узловой точки 37а (675492.61; 273180.15) линия границы идет в северо-западном направлении по северной стороне лесополосы на протяжении 0,79 км, далее на запад на протяжении 1,68 км до поворотной точки 1, расположенной на западном краю лесополосы.

От точки 1 (675893.53; 270923.57) линия границы идет в западном направлении по полевой дороге на протяжении 0,20 км до поворотной точки 2, расположенной на пересечении двух полевых дорог.

От точки 2 (675925.92; 270531.41) линия границы идет в северо-западном направлении по полевой дороге на протяжении 0,69 км до поворотной точки 3, расположенной на пересечении двух полевых дорог.

От точки 3 (675991.60; 269984.75) линия границы идет в северо-западном направлении, поворачивая на северо-восток, по полевой дороге на

протяжении 0,89 км до поворотной точки 4, расположенной в месте стыка полевой дороги с тальвегом балки Бологдовская.

От точки 4 (676637.62; 269701.56) линия границы идет в юго-западном направлении по северной стороне балки Бологдовская на протяжении 0,71 км до поворотной точки 5, расположенной в месте стыка полевой дороги с тальвегом балки Бологдовская.

От точки 5 (676403.47; 269064.16) линия границы идет в юго-западном направлении по тальвегу балки Бологдовская на протяжении 0,95 км до поворотной точки 6, расположенной на пересечении двух безымянных ручьев.

От точки 6 (675746.81; 268466.24) линия границы идет в северо-западном направлении по руслу безымянного ручья, вверх против течения, на протяжении 0,42 км до поворотной точки 7, расположенной на пересечении полевой дороги с руслом безымянного ручья.

От точки 7 (675900.81; 268181.21) линия границы идет в западном направлении по полевой дороге на протяжении 0,21 км до поворотной точки 8, расположенной на пересечении двух полевых дорог.

От точки 8 (675904.92; 267967.91) линия границы идет в юго-западном направлении по полевой дороге на протяжении 0,20 км до поворотной точки 9, расположенной в месте стыка полевой дороги с северной стороной лесополосы.

От точки 9 (675699.44; 267906.51) линия границы идет на северо-запад по северной стороне лесополосы на протяжении 1,21 км, далее на юг по западной стороне лесополосы на протяжении 0,69 км до поворотной точки 10, расположенной на пересечении двух лесополос.

От точки 10 (675258.39; 266648.92) линия границы идет в западном направлении по северной стороне лесополосы на протяжении 1,40 км, далее по полевой дороге на протяжении 0,38 км до поворотной точки 11, расположенной на оси автодороги Лапотково – Ефремов.

От точки 11 (675007.58; 264838.30) линия границы идет в западном направлении по полевой дороге на протяжении 2,44 км до поворотной точки 106, расположенной на пересечении полевой дороги с восточной стороной лесополосы, в 1,27 км северо-восточнее деревни Сергеево-Ржавка Тепло-Огаревского района, в 3,50 км северо-западнее села Волчья Дубрава Тепло-Огаревского района, в 2,00 км юго-западнее деревни Андреевка Тепло-Огаревского района.

От точки 106 (674822.57; 262410.49) линия границы идет на север по восточной стороне лесополосы на протяжении 1,03 км до поворотной точки 12, расположенной в русле реки Озеренка.

От точки 12 (675844.87; 262315.98) линия границы идет в восточном направлении по руслу реки Озеренка, вверх против течения, на протяжении 0,28 км до поворотной точки 13, расположенной на пересечении русла безымянного ручья и русла реки Озеренка.

От точки 13 (675875.52; 262584.07) линия границы идет в северо-восточном направлении, далее в северо-западном направлении по руслу безымянного ручья, вверх против течения, на протяжении 1,58 км до поворотной точки 14, расположенной в русле безымянного ручья, в 0,40 км на юго-запад от оси автодороги Лапотково – Ефремов.

От точки 14 (677366.22; 262743.44) линия границы идет по суходольной прямой в северо-восточном направлении на протяжении 0,40 км до поворотной точки 15, расположенной на оси автодороги Лапотково – Ефремов.

От точки 15 (677595.33; 263064.81) линия границы идет в северо-западном направлении по оси автодороги Лапотково – Ефремов на протяжении 0,94 км до узловой точки 105, расположенной на пересечении оси автодороги Лапотково – Ефремов и оси автоподъезда к рабочему поселку Теплое Тепло-Огаревского района, в 2,50 км восточнее деревни Раевка Тепло-Огаревского района, и являющейся точкой стыка границ муниципальных образований рабочий поселок Теплое Тепло-Огаревского района, Нарышкинское Тепло-Огаревского района и Волчье-Дубравское Тепло-Огаревского района.

**Прохождение границы  
с муниципальным образованием рабочий поселок Теплое  
Тепло-Огаревского района**

От узловой точки 105 (678328.47; 262520.24) линия границы идет в северо-западном направлении по оси автодороги Лапотково – Ефремов на протяжении 0,37 км до поворотной точки 15, расположенной на оси автодороги Лапотково – Ефремов.

От точки 15 (678675.06; 262297.19) линия границы идет в северо-восточном направлении по тальвегу балки Первая на протяжении 0,57 км, далее по руслу безымянного ручья на протяжении 0,06 км до поворотной точки 104, расположенной на пересечении полевой дороги и русла безымянного ручья, в 0,62 км северо-восточнее полосы отвода автодороги

Лапотково – Ефремов, в 1,60 км южнее поселка Варваринский Тепло-Огаревского района.

От точки 104 (678926.17; 262860.39) линия границы идет на северо-запад по полевой дороге на протяжении 3,54 км до поворотной точки 14, расположенной на пересечении полевой дороги и северной стороны лесополосы.

От точки 14 (682138.99; 261355.16) линия границы идет в юго-западном направлении по северной стороне лесополосы на протяжении 0,59 км до поворотной точки 15, расположенной на северной стороне лесополосы, в 0,14 км восточнее линии электропередачи.

От точки 15 (682025.96; 260957.36) линия границы идет по прямой в северо-западном направлении, пересекая пахотный массив, на протяжении 0,37 км до поворотной точки 16б, расположенной на восточной стороне лесополосы, в 0,22 км западнее линии электропередачи.

От точки 16б (682376.63; 260619.71) линия границы идет в юго-западном направлении по восточной стороне лесополосы на протяжении 0,21 км до поворотной точки 16а, расположенной в юго-восточном углу лесополосы, в 0,20 км северо-западнее линии электропередачи.

От точки 16а (682117.57; 260501.18) линия границы идет в северо-западном направлении по восточной границе кладбища на протяжении 0,06 км до поворотной точки 16, расположенной на восточной стороне полосы отвода автодороги Киреевск – Теплое.

От точки 16 (682142.95; 260467.17) линия границы идет на запад, пересекая автодорогу Киреевск – Теплое, на протяжении 0,08 км до поворотной точки 17, расположенной на оси автоподъезда к автозаправочной станции.

От точки 17 (682122.79; 260408.27) линия границы идет на северо-запад по северо-восточной границе автозаправочной станции, далее по северо-восточной стороне коллективного сада на протяжении 0,37 км до поворотной точки 18, расположенной на южной стороне лесополосы деревни Хомутовка Тепло-Огаревского района.

От точки 18 (682464.16; 260192.51) линия границы идет по южной стороне лесополосы на юго-запад на протяжении 0,24 км, далее на северо-запад по лесополосе на протяжении 0,15 км до поворотной точки 19, расположенной на полевой дороге.

От точки 19 (682496.99; 259900.05) линия границы идет на юго-запад по полевой дороге на протяжении 0,28 км, пересекая полосу отвода автодороги Лапотково – Ефремов, до поворотной точки 20, расположенной на пересечении полевой дороги и западной стороны лесополосы.

От точки 20 (682353.73; 259651.89) линия границы идет на юго-восток по западной стороне лесополосы на протяжении 0,33 км до поворотной точки 21, расположенной на пересечении двух лесополос.

От точки 21 (682079.71; 259839.62) линия границы идет на юго-запад по северной стороне лесополосы на протяжении 0,85 км до поворотной точки 22, расположенной на пересечении полевой дороги и северной стороны лесополосы.

От точки 22 (681617.66; 259129.75) линия границы идет на юго-запад по полевой дороге на протяжении 1,70 км до поворотной точки 23, расположенной на пересечении двух полевых дорог.

От точки 23 (680395.67; 258375.15) линия границы идет на запад по полевой дороге на протяжении 0,46 км до поворотной точки 24, расположенной на пересечении двух полевых дорог.

От точки 24 (680374.04; 257916.29) линия границы идет в южном направлении по полевой дороге на протяжении 0,75 км, пересекает полосу отвода железной дороги Волово – Духовская на протяжении 0,09 км до узловой точки 103, расположенной в полосе отвода железной дороги Волово – Духовская, в створе полевой дороги, проходящей по западной границе рабочего поселка Теплое Тепло-Огаревского района, в 1,30 км северо-восточнее поселка Победа Тепло-Огаревского района, в 3,20 км юго-восточнее деревни Ольгино Тепло-Огаревского района, и являющейся точкой стыка границ муниципальных образований рабочий поселок Теплое Тепло-Огаревского района, Волчье-Дубравское Тепло-Огаревского района и Нарышкинское Тепло-Огаревского района.

**Прохождение границы  
с муниципальным образованием Волчье-Дубравское  
Тепло-Огаревского района**

От узловой точки 103 (679518.00; 258079.78) линия границы идет на юго-запад по полосе отвода железной дороги Волово – Духовская на протяжении 3,94 км до узловой точки 23(66), принятой ранее за начальную точку описания границы муниципального образования Нарышкинское Тепло-Огаревского района.

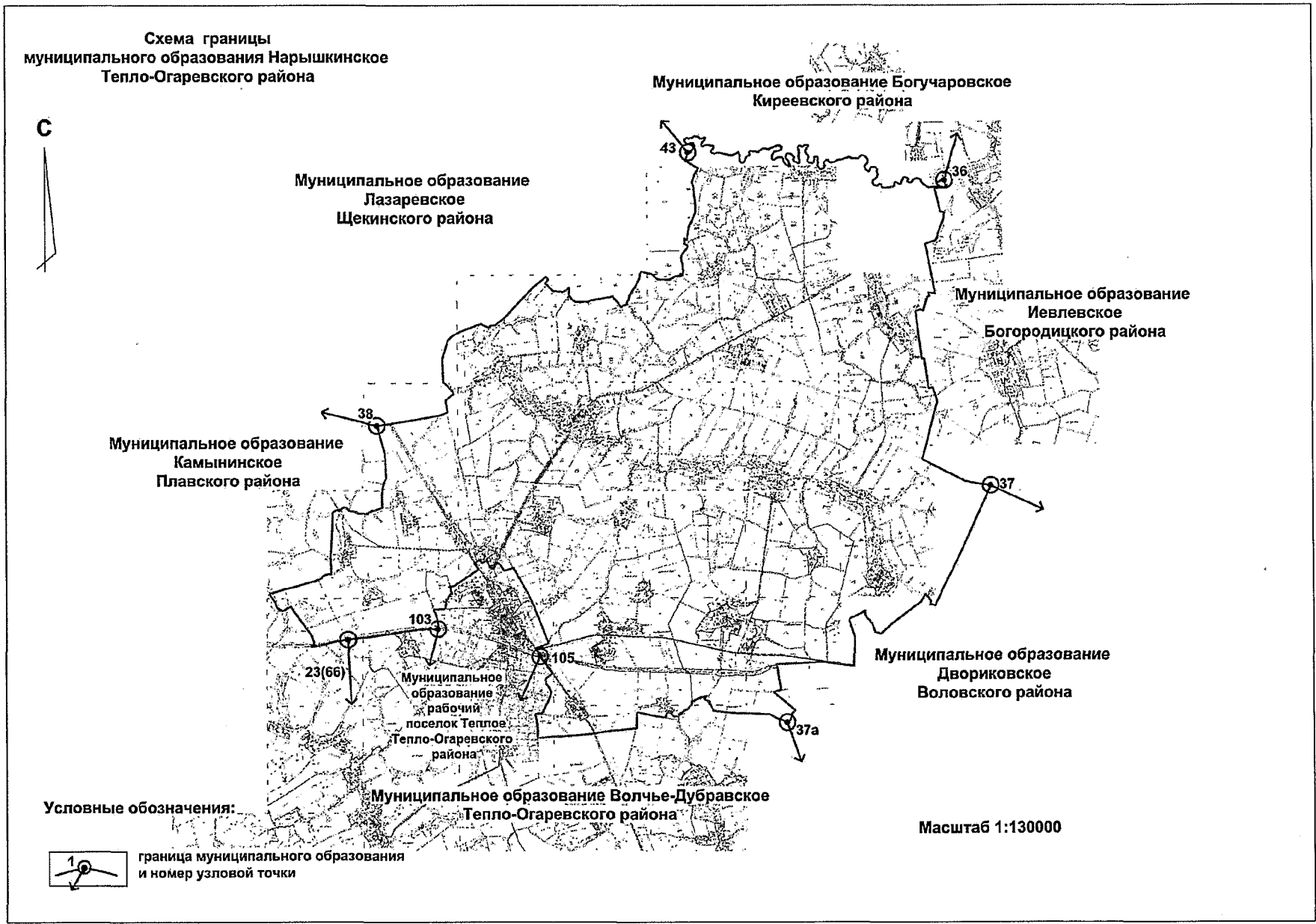
В тексте описания границы муниципального образования расстояния от узловых и поворотных точек до населенных пунктов указаны ориентировочно.

Приложение 8  
к Закону Тульской области  
«О внесении изменений в Закон Тульской  
области «О переименовании  
муниципального образования  
«Тепло-Огаревский район Тульской  
области», установлении границ, наделении  
статусом и определении административных  
центров муниципальных образований  
на территории Тепло-Огаревского района  
Тульской области»

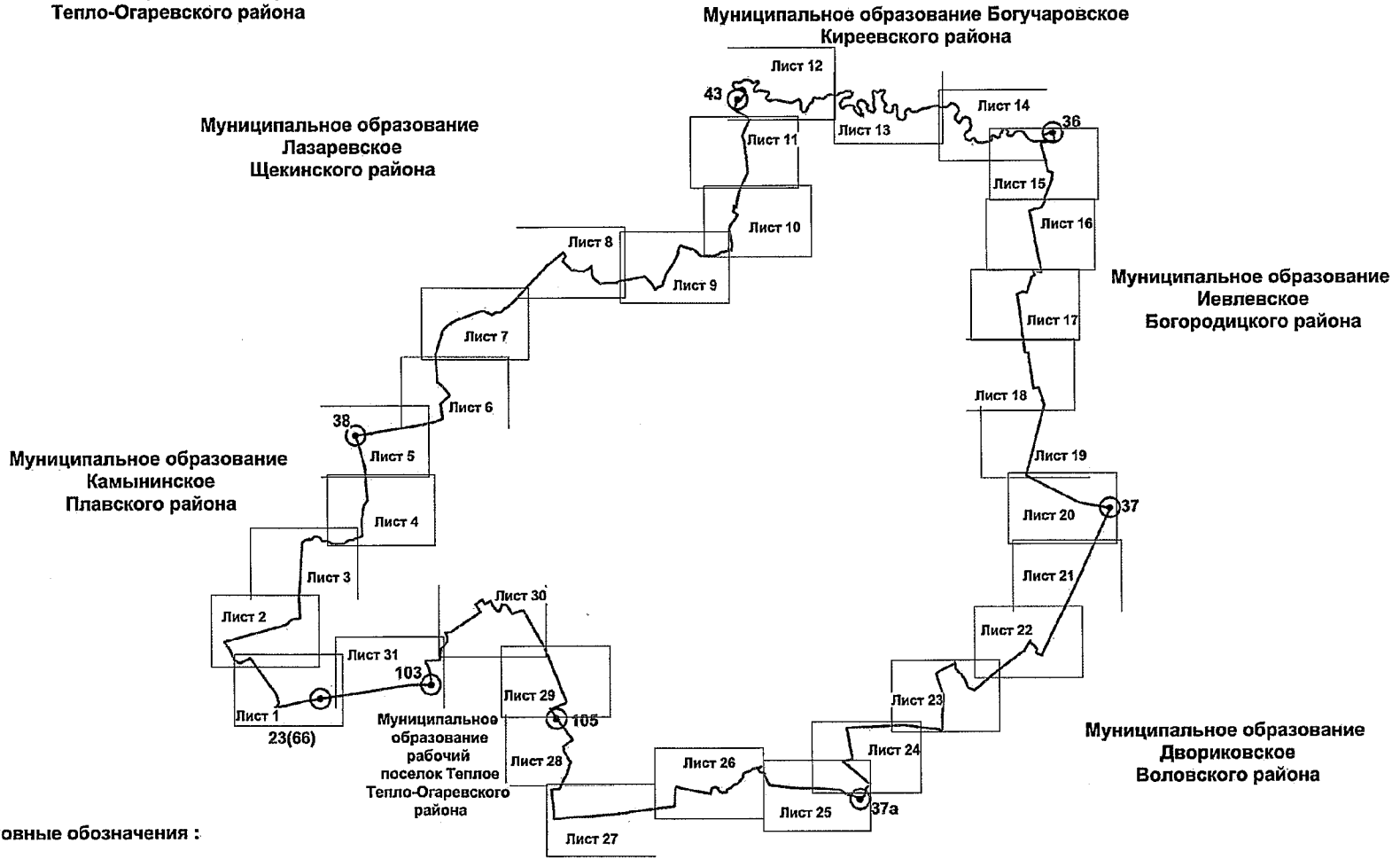
Приложение 8  
к Закону Тульской области  
«О переименовании муниципального  
образования «Тепло-Огаревский район  
Тульской области», установлении границ,  
наделении статусом и определении  
административных центров муниципальных  
образований на территории Тепло-  
Огаревского района Тульской области»

**Карта-схема  
границы муниципального образования Нарышкинское  
Тепло-Огаревского района**





Картограмма расположения листов плана границы  
муниципального образования Нарышкинское  
Тепло-Огаревского района

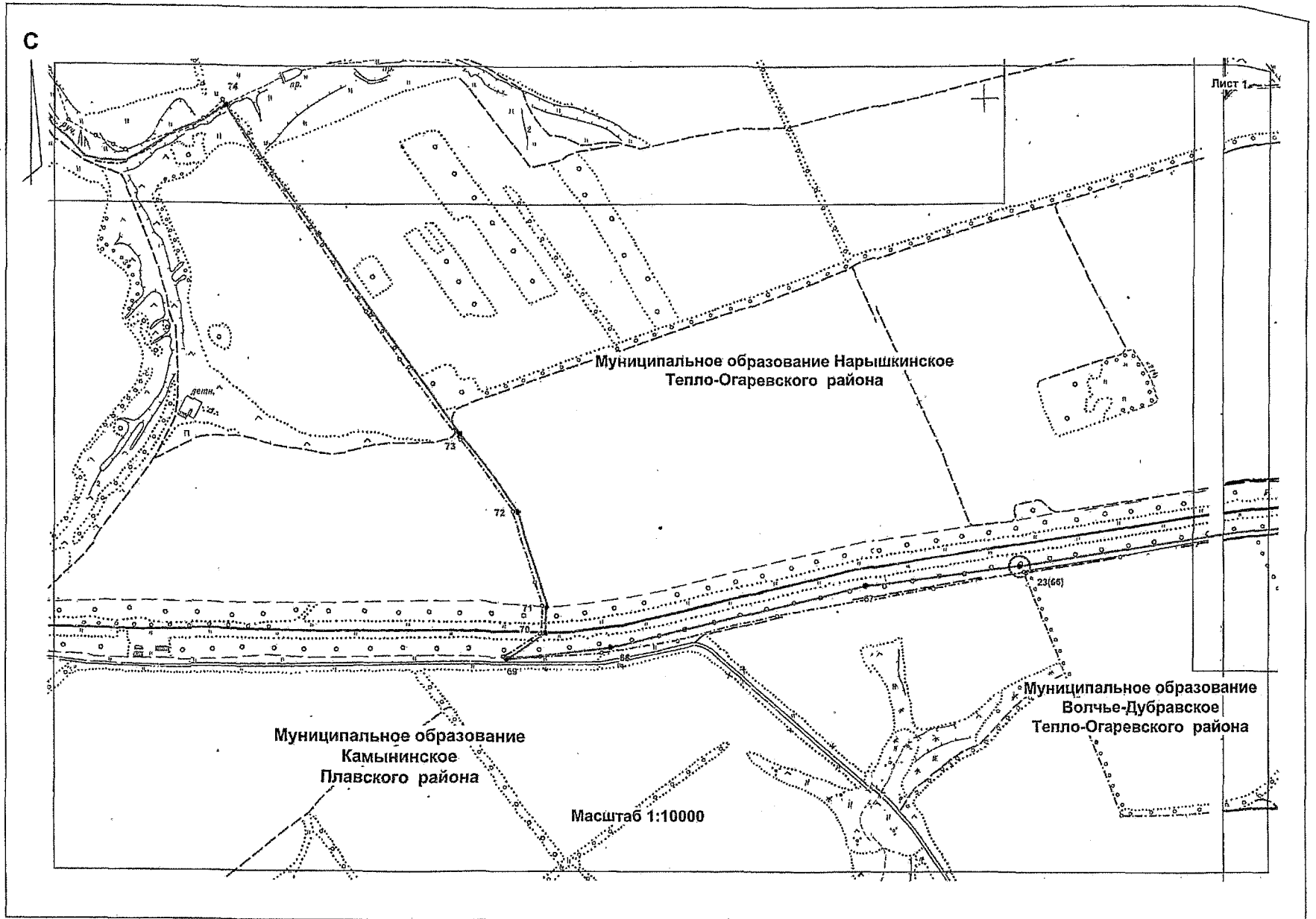


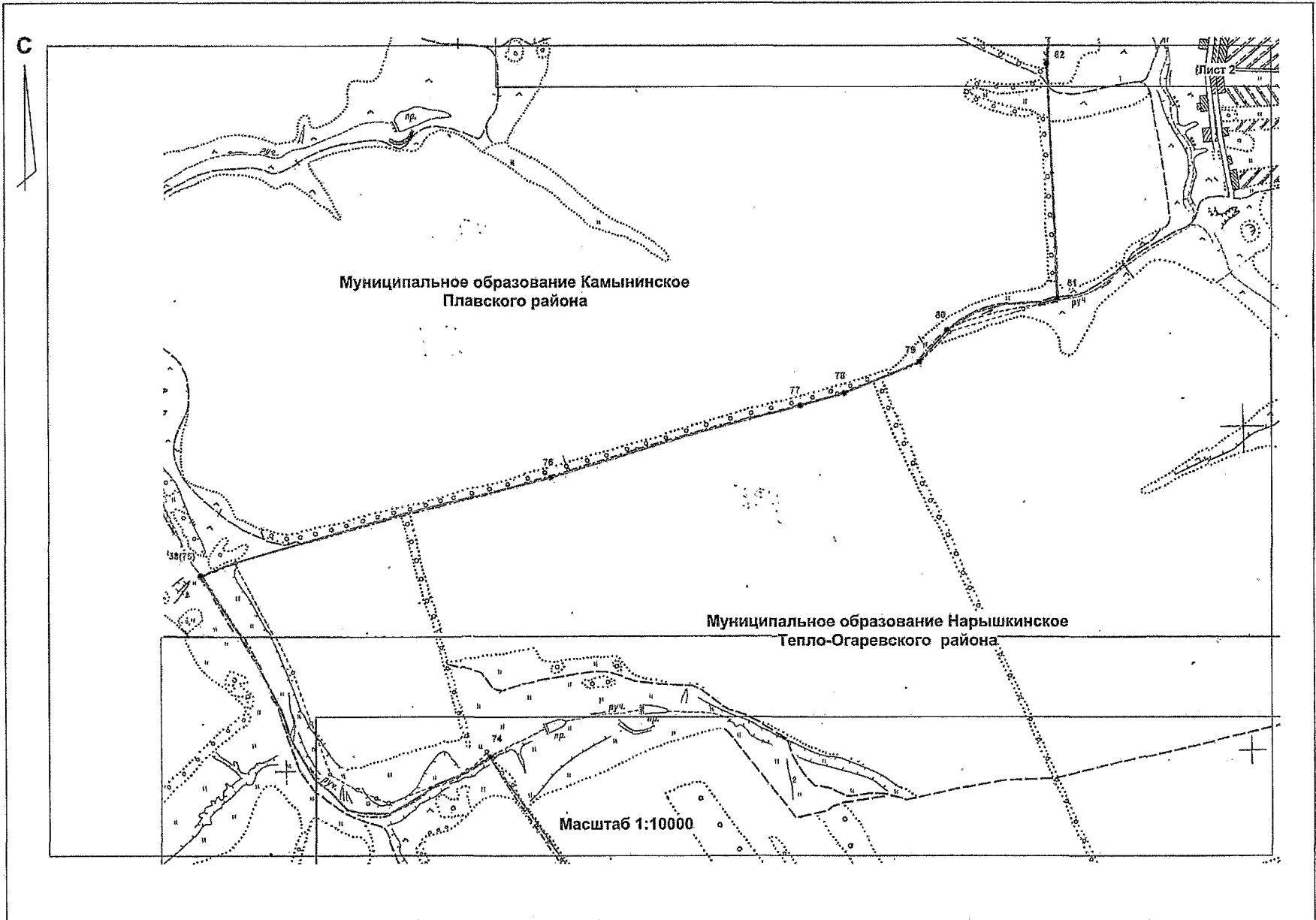
Условные обозначения :

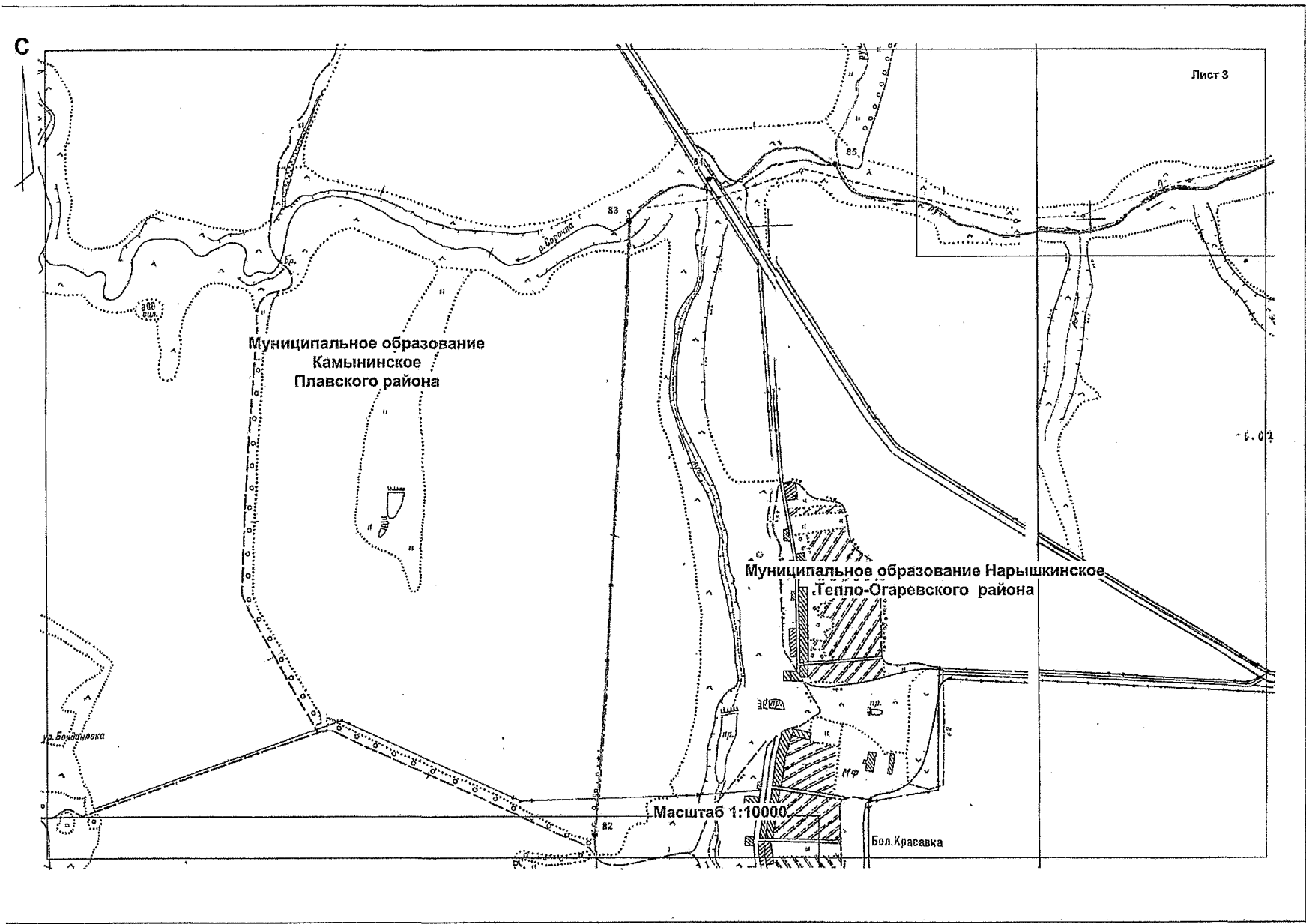
- лист 1    номер листа
- 1    граница муниципального образования  
и номер узловой точки

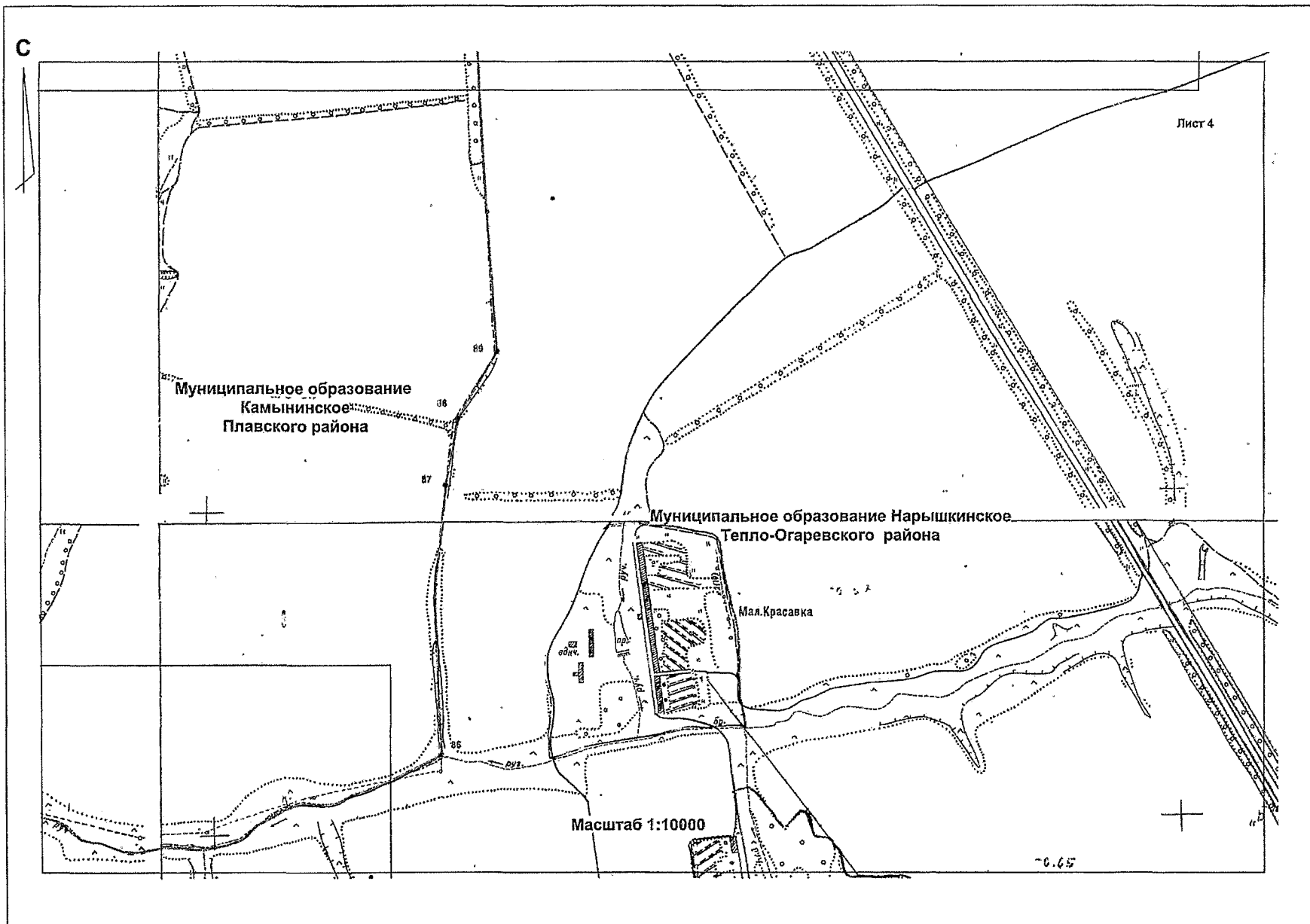
Муниципальное образование Волчье-Дубравское  
Тепло-Огаревского района

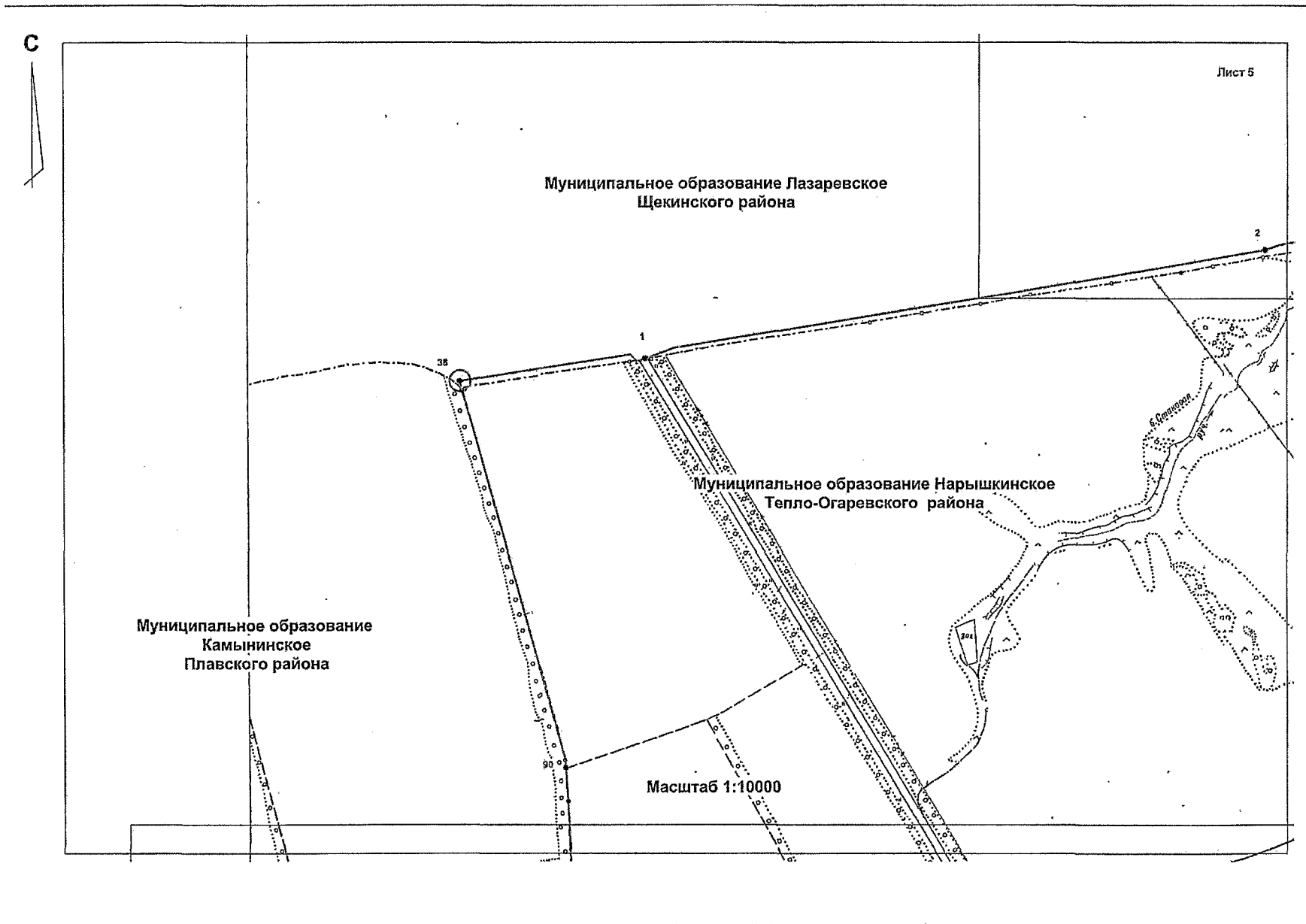
Масштаб 1:130000

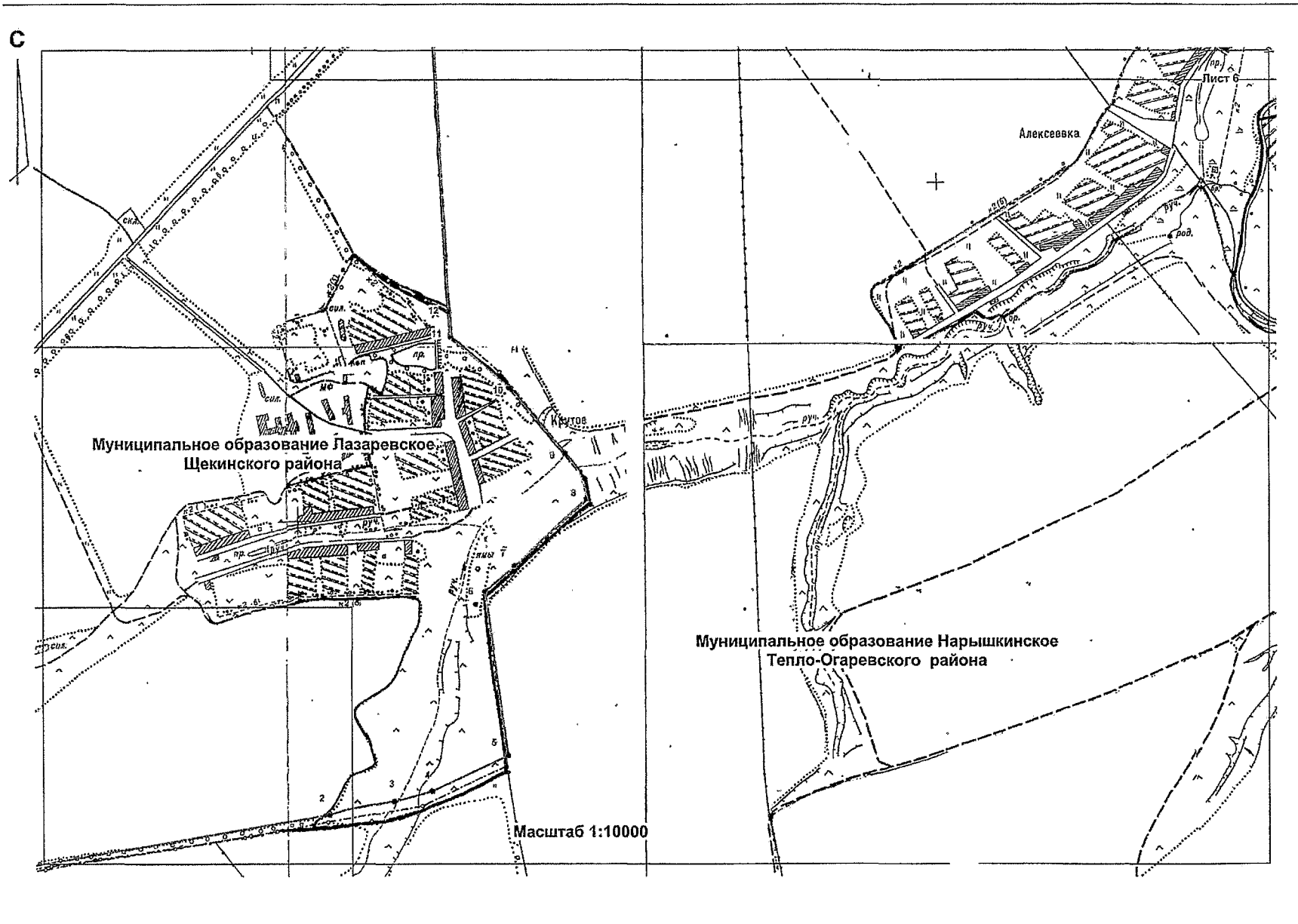




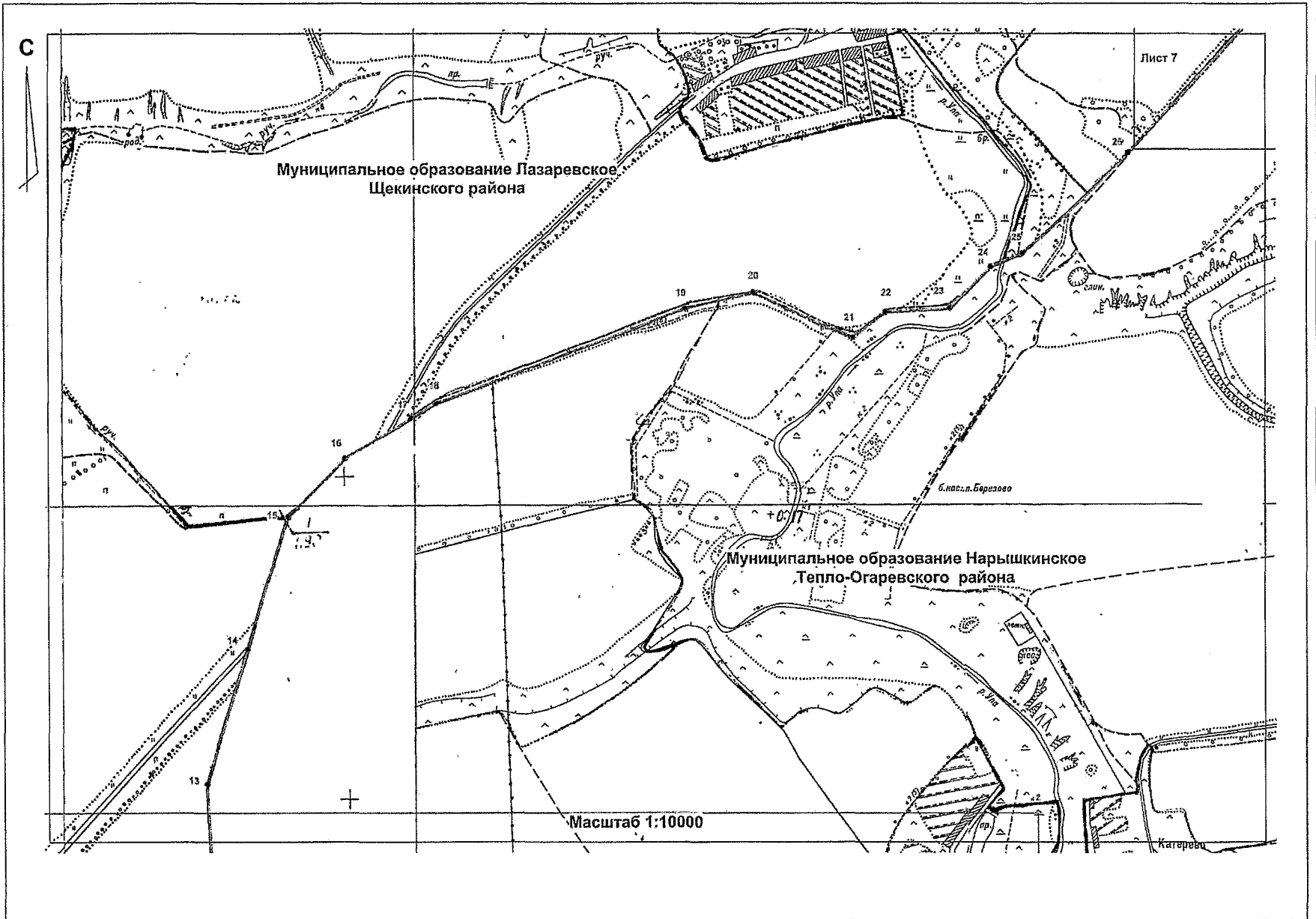


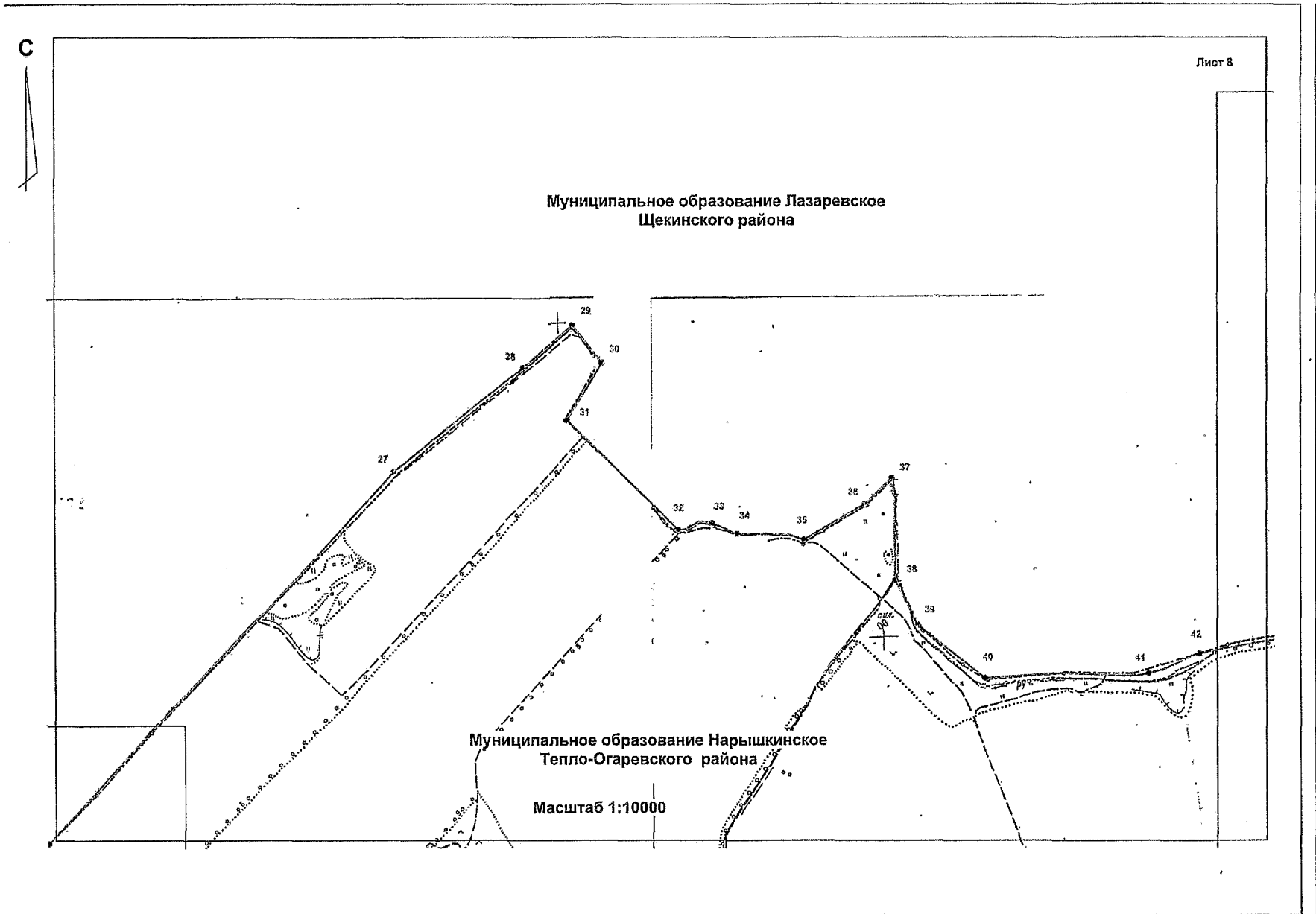


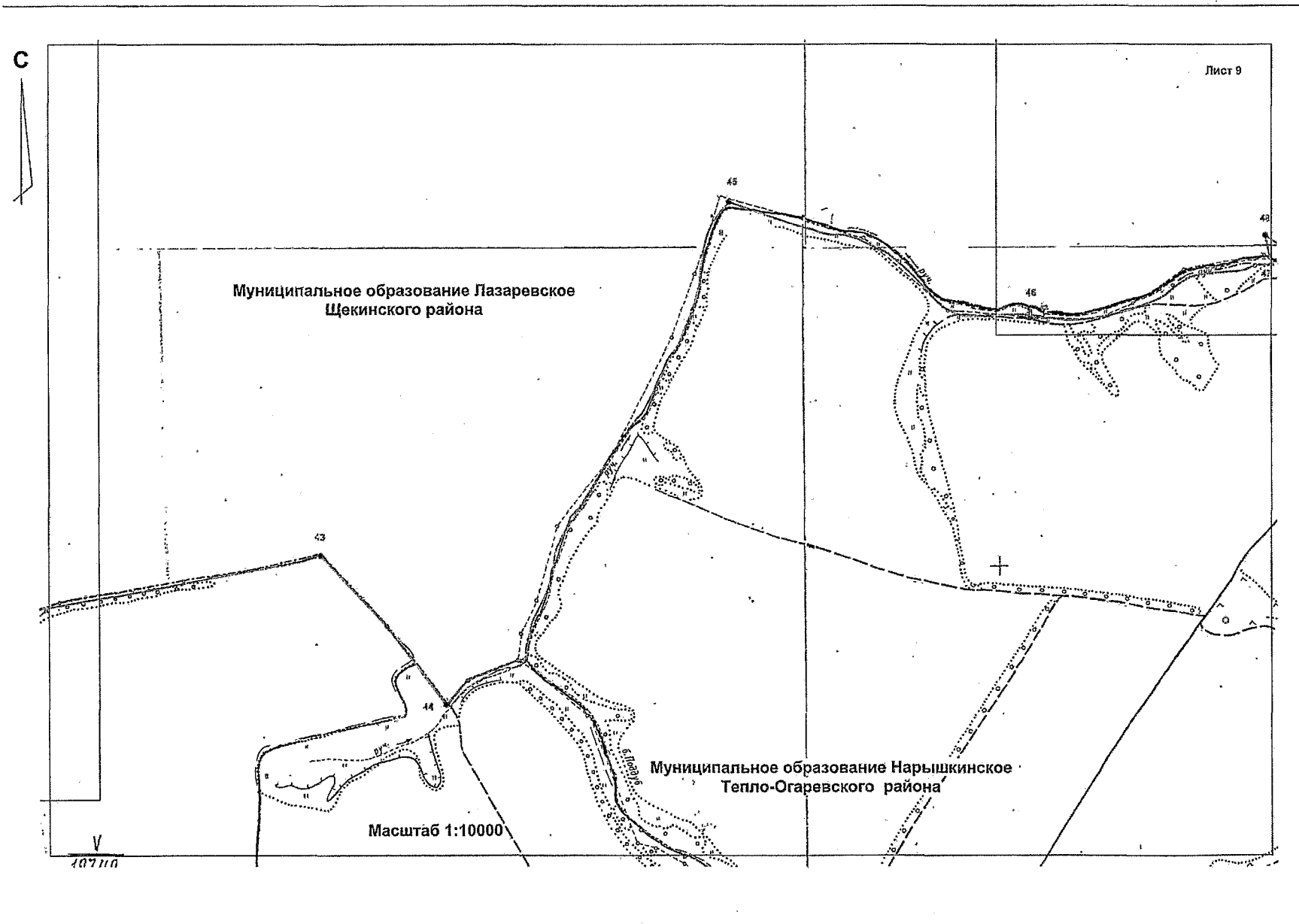


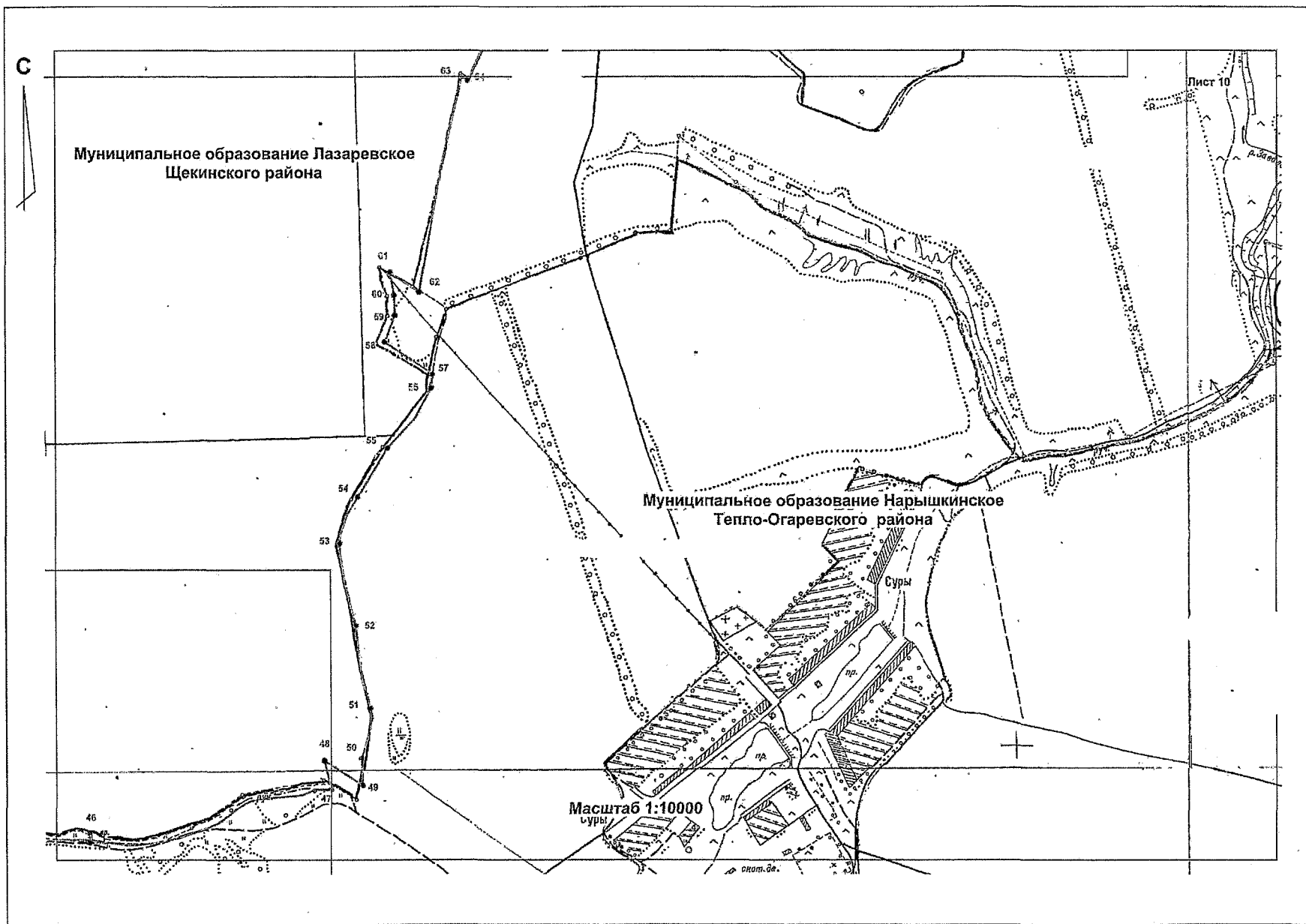


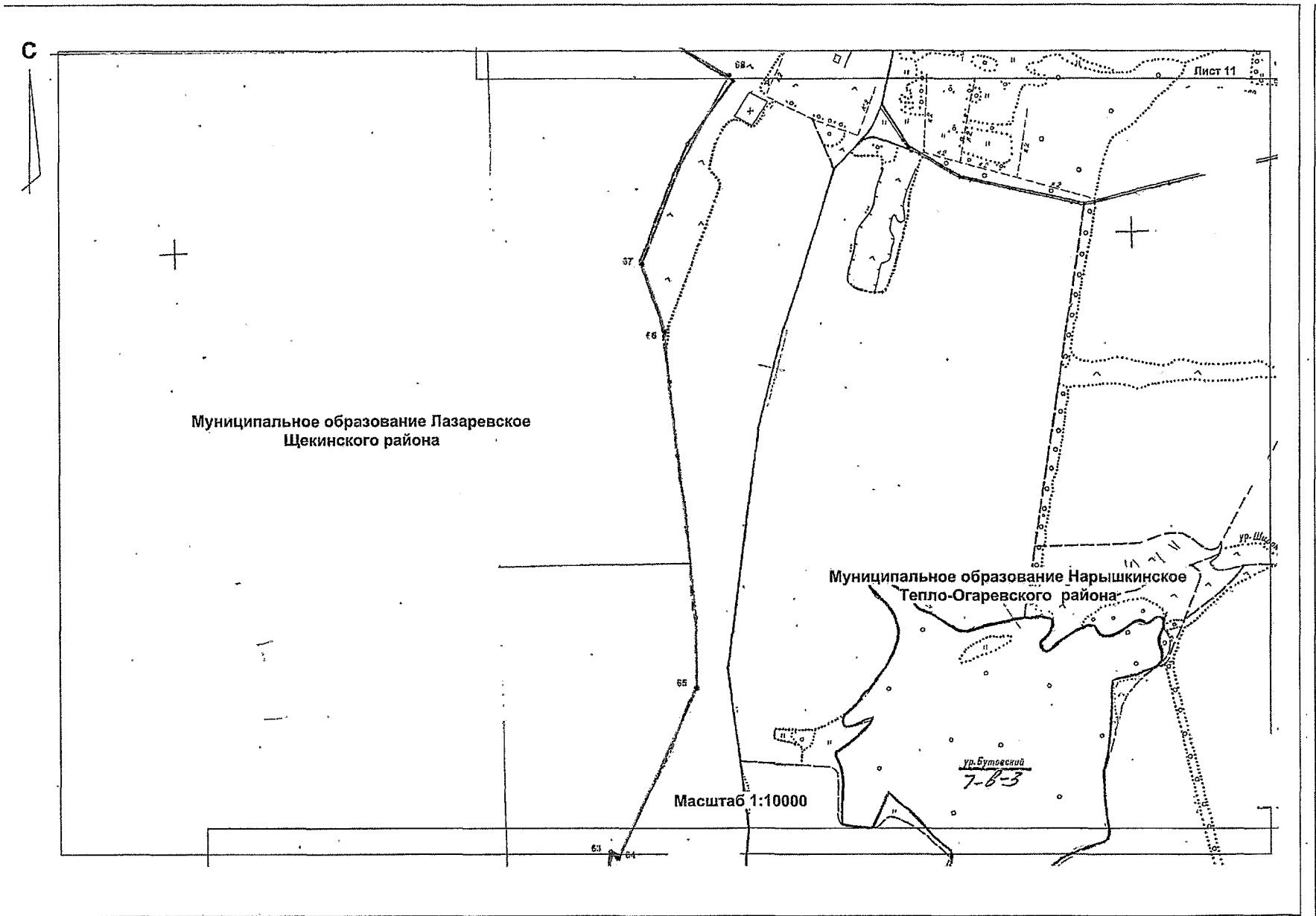












С

Лист 12

Муниципальное образование Богучаровское  
Киреевского района









