



ЗАКОН ТУЛЬСКОЙ ОБЛАСТИ

О внесении изменений в Закон Тульской области «О переименовании муниципального образования «Ясногорский район» Тульской области, установлении границ, наделении статусом и определении административных центров муниципальных образований на территории Ясногорского района Тульской области»

Принят
Тульской областной Думой
25 апреля 2019 года

Статья 1

Внести в Закон Тульской области от 3 марта 2005 года № 539-ЗТО «О переименовании муниципального образования «Ясногорский район» Тульской области, установлении границ, наделении статусом и определении административных центров муниципальных образований на территории Ясногорского района Тульской области» (Тульские известия, 2005, 17 марта; 2009, 7 мая, 15 октября; Сборник правовых актов Тульской области и иной официальной информации (<http://npratula.ru>), 3 апреля 2014 года) следующие изменения:

- 1) приложение 1 изложить в редакции приложения 1 к настоящему Закону;
- 2) приложение 2 изложить в редакции приложения 2 к настоящему Закону;
- 3) приложение 3 изложить в редакции приложения 3 к настоящему Закону;
- 4) приложение 4 изложить в редакции приложения 4 к настоящему Закону;

5) приложение 5 изложить в редакции приложения 5 к настоящему Закону;

6) приложение 6 изложить в редакции приложения 6 к настоящему Закону;

7) приложение 7 изложить в редакции приложения 7 к настоящему Закону;

8) приложение 8 изложить в редакции приложения 8 к настоящему Закону;

9) приложение 9 изложить в редакции приложения 9 к настоящему Закону;

10) приложение 10 изложить в редакции приложения 10 к настоящему Закону.

Статья 2

Настоящий Закон вступает в силу по истечении десяти дней после дня его официального опубликования.

Губернатор
Тульской области



А.Г. Дюмин

г. Тула

26 апреля 2019 года

№ 42-ЗТО

Приложение 1
к Закону Тульской области
«О внесении изменений в Закон
Тульской области «О переименовании
муниципального образования
«Ясногорский район» Тульской области,
установлении границ, наделении
статусом и определении
административных центров
муниципальных образований на
территории Ясногорского района
Тульской области»

Приложение 1
к Закону Тульской области
«О переименовании муниципального
образования «Ясногорский район»
Тульской области, установлении границ,
наделении статусом и определении
административных центров
муниципальных образований на
территории Ясногорского района
Тульской области»

**Описание границы муниципального образования
Ясногорский район**

За начальную точку описания границы муниципального образования Ясногорский район принята узловая точка 2, расположенная в 1,40 км северо-западнее деревни Новое Глазово Веневского района, в 3,30 км западнее села Жежельна Ясногорского района и являющаяся точкой стыка границ муниципальных образований Мордвесское Веневского района, Иваньковское Ясногорского района и Московской области.

**Прохождение границы с муниципальным образованием
Мордвесское Веневского района**

От узловой точки 2 (801575.38; 291626.43) линия границы проходит по прямой в юго-западном направлении на протяжении 0,12 км до поворотной точки 1.

От точки 1 (801472.97; 291560.70) линия границы проходит в южном направлении по прямой на протяжении 1,56 км до поворотной точки 2.

От точки 2 (799947.82; 291518.77) линия границы проходит в юго-восточном направлении по прямой на протяжении 1,09 км до поворотной точки 3, расположенной в месте поворота лесополосы в Ясногорском районе.

От точки 3 (798870.91; 291715.75) линия границы проходит в юго-западном направлении на протяжении 0,83 км до поворотной точки 4.

От точки 4 (798252.44; 291165.41) линия границы проходит в юго-западном направлении по прямой на протяжении 0,23 км до поворотной точки 5.

От точки 5 (798158.14; 290953.82) линия границы проходит в юго-западном направлении по прямой на протяжении 0,55 км до поворотной точки 6.

От точки 6 (797648.70; 290757.47) линия границы проходит в юго-западном направлении по прямой на протяжении 0,39 км до поворотной точки 7.

От точки 7 (797325.12; 290539.09) линия границы проходит в юго-западном направлении на протяжении 0,78 км до узловой точки 32(8), расположенной в русле реки Пранка, в 0,75 км севернее села Горки Ясногорского района, в 4,00 км юго-восточнее деревни Казариново Ясногорского района и являющейся точкой стыка границ муниципальных образований Мордвесское Веневского района, Теляковское Ясногорского района и Ивановское Ясногорского района.

От узловой точки 32(8) (796630.30; 290197.98) линия границы идет в общем восточном направлении по руслу реки Пранка, вверх против течения, на протяжении 1,47 км до поворотной точки 9, расположенной в русле реки Пранка.

От точки 9 (796773.52; 291330.67) линия границы идет в юго-восточном направлении по прямой на протяжении 0,29 км до поворотной точки 10.

От точки 10 (796515.39; 291452.60) линия границы идет в юго-западном направлении по прямой на протяжении 0,21 км до поворотной точки 11.

От точки 11 (796379.57; 291295.92) линия границы идет в юго-восточном направлении по прямой на протяжении 0,46 км до поворотной точки 12.

От точки 12 (796011.92; 291579.96) линия границы идет в юго-восточном направлении по прямой на протяжении 0,36 км до поворотной точки 13.

От точки 13 (795776.09; 291853.04) линия границы идет в северо-восточном направлении по прямой на протяжении 1,21 км до поворотной точки 14.

От точки 14 (796708.76; 292622.93) линия границы идет в северо-западном направлении по прямой на протяжении 0,19 км до поворотной точки 15.

От точки 15 (796891.94; 292560.33) линия границы идет в северном направлении по прямой на протяжении 0,11 км до поворотной точки 16.

От точки 16 (796997.66; 292554.42) линия границы идет в северо-западном направлении по прямой на протяжении 0,16 км до поворотной точки 17, расположенной в русле реки Пранка.

От точки 17 (797160.24; 292513.66) линия границы идет в общем восточном направлении по руслу реки Пранка, вверх против течения, на протяжении 0,74 км до поворотной точки 18, расположенной в русле реки Пранка.

От точки 18 (797214.96; 293002.01) линия границы идет в юго-восточном направлении по прямой на протяжении 0,18 км до поворотной точки 19.

От точки 19 (797117.66; 293150.75) линия границы идет в юго-восточном направлении по прямой на протяжении 0,18 км до поворотной точки 20.

От точки 20 (796977.90; 293268.32) линия границы идет в юго-восточном направлении по прямой на протяжении 0,44 км до поворотной точки 21.

От точки 21 (796566.84; 293426.83) линия границы идет в юго-восточном направлении по прямой на протяжении 0,13 км до поворотной точки 22.

От точки 22 (796460.63; 293504.14) линия границы идет в юго-восточном направлении по прямой на протяжении 0,35 км до поворотной точки 23.

От точки 23 (796136.66; 293623.32) линия границы идет в южном направлении по прямой на протяжении 0,24 км до поворотной точки 24.

От точки 24 (795895.85; 293640.44) линия границы идет в юго-восточном направлении по прямой на протяжении 0,38 км до поворотной точки 25.

От точки 25 (795551.68; 293795.96) линия границы идет в юго-восточном направлении по прямой на протяжении 0,20 км до поворотной точки 26.

От точки 26 (795377.23; 293894.46) линия границы идет в южном направлении по прямой на протяжении 0,72 км до поворотной точки 27.

От точки 27 (794655.62; 293852.78) линия границы идет в юго-восточном направлении по прямой на протяжении 0,15 км до поворотной точки 28.

От точки 28 (794533.43; 293937.41) линия границы идет в юго-восточном направлении по прямой на протяжении 0,06 км до поворотной точки 29.

От точки 29 (794500.49; 293981.95) линия границы идет в юго-западном направлении по прямой на протяжении 0,18 км до поворотной точки 30, расположенной на полевой дороге.

От точки 30 (794327.67; 293944.35) линия границы идет в юго-восточном направлении по прямой на протяжении 0,44 км до поворотной точки 31.

От точки 31 (794110.39; 294326.15) линия границы идет в юго-восточном направлении на протяжении 0,23 км до поворотной точки 32.

От точки 32 (793885.94; 294382.03) линия границы идет в юго-восточном направлении по прямой на протяжении 0,13 км до поворотной точки 33.

От точки 33 (793845.01; 294509.48) линия границы идет в южном направлении по прямой на протяжении 0,31 км до поворотной точки 34.

От точки 34 (793538.39; 294529.76) линия границы идет в юго-западном направлении по прямой на протяжении 0,35 км до поворотной точки 35.

От точки 35 (793214.46; 294397.87) линия границы идет в юго-западном направлении по прямой на протяжении 0,24 км до поворотной точки 37.

От точки 37 (793025.35; 294251.82) линия границы идет в юго-западном направлении по прямой на протяжении 0,75 км до поворотной точки 38.

От точки 38 (792548.82; 293670.43) линия границы идет в юго-западном направлении по прямой на протяжении 0,46 км до поворотной точки 39, расположенной в русле безымянного ручья.

От точки 39 (792439.41; 293227.79) линия границы идет в юго-западном направлении по руслу безымянного ручья, вниз по течению, на протяжении 1,36 км до поворотной точки 40, расположенной в русле безымянного ручья.

От точки 40 (791675.81; 292133.16) линия границы идет в юго-восточном направлении по прямой на протяжении 0,17 км до поворотной точки 41.

От точки 41 (791535.64; 292232.43) линия границы идет в северо-восточном направлении по прямой на протяжении 0,16 км до поворотной точки 42, расположенной в 0,28 км южнее безымянного ручья в Ясногорском районе.

От точки 42 (791600.36; 292382.21) линия границы идет в южном направлении по прямой на протяжении 0,38 км до поворотной точки 43.

От точки 43 (791224.18; 292353.84) линия границы идет в юго-западном направлении по прямой на протяжении 0,40 км до поворотной точки 44.

От точки 44 (790835.78; 292267.50) линия границы идет в юго-восточном направлении по прямой на протяжении 0,32 км до поворотной точки 45.

От точки 45 (790605.80; 292482.22) линия границы идет в юго-восточном направлении по прямой на протяжении 0,36 км до поворотной точки 46.

От точки 46 (790282.40; 292645.87) линия границы идет в юго-восточном направлении по прямой на протяжении 0,41 км до поворотной точки 47, расположенной в русле реки Абрань.

От точки 47 (789912.44; 292814.24) линия границы идет в общем юго-западном направлении по руслу реки Абрань, вниз по течению, на протяжении 1,40 км до поворотной точки 48.

От точки 48 (789201.77; 292161.29) линия границы идет в общем южном направлении на протяжении 1,07 км до поворотной точки 49.

От точки 49 (788207.34; 292155.43) линия границы идет в общем юго-западном направлении на протяжении 0,94 км до поворотной точки 50, расположенной на полевой дороге.

От точки 50 (787609.97; 291619.98) линия границы идет в юго-восточном направлении вдоль полевой дороги на протяжении 0,38 км до поворотной точки 51, расположенной на северной стороне полосы отвода автодороги Ясногорск - Мордвес.

От точки 51 (787270.72; 291767.99) линия границы идет в юго-восточном направлении по северной стороне полосы отвода автодороги Ясногорск – Мордвес на протяжении 0,61 км до поворотной точки 52, расположенной на северной стороне полосы отвода автодороги Ясногорск – Мордвес.

От точки 52 (787047.82; 292330.63) линия границы идет в южном направлении, пересекая полосу отвода автодороги Ясногорск – Мордвес, на

протяжении 0,02 км до поворотной точки 53, расположенной на восточном берегу пруда в Ясногорском районе.

От точки 53 (787030.12; 292325.60) линия границы идет в общем южном направлении на протяжении 0,36 км до поворотной точки 54.

От точки 54 (786680.10; 292413.67) линия границы идет в юго-западном направлении по прямой на протяжении 0,06 км до поворотной точки 55.

От точки 55 (786621.70; 292399.84) линия границы идет в южном направлении по прямой на протяжении 0,74 км до поворотной точки 56.

От точки 56 (785886.20; 292439.26) линия границы идет в юго-западном направлении на протяжении 0,08 км до поворотной точки 57.

От точки 57 (785827.53; 292396.30) линия границы идет в юго-восточном направлении по прямой на протяжении 0,04 км до поворотной точки 58.

От точки 58 (785815.86; 292439.61) линия границы идет в юго-западном направлении на протяжении 0,12 км до поворотной точки 59.

От точки 59 (785717.26; 292378.90) линия границы идет в южном направлении на протяжении 0,29 км до поворотной точки 60.

От точки 60 (785436.77; 292320.63) линия границы идет в юго-восточном направлении по прямой на протяжении 0,20 км до поворотной точки 61.

От точки 61 (785244.30; 292380.04) линия границы идет в юго-западном направлении на протяжении 0,18 км до поворотной точки 62.

От точки 62 (785088.33; 292293.15) линия границы идет в юго-западном направлении по прямой на протяжении 0,16 км до поворотной точки 63.

От точки 63 (784927.20; 292259.87) линия границы идет в юго-восточном направлении на протяжении 0,52 км до поворотной точки 64.

От точки 64 (784458.18; 292291.68) линия границы идет в юго-восточном направлении на протяжении 0,08 км до поворотной точки 65, расположенной в 0,07 км северо-западнее линии электропередачи в Веневском районе.

От точки 65 (784431.81; 292350.61) линия границы идет в юго-восточном направлении по прямой на протяжении 0,32 км до поворотной точки 66.

От точки 66 (784314.25; 292643.88) линия границы идет в юго-восточном направлении по прямой на протяжении 0,45 км до поворотной точки 67.

От точки 67 (783884.86; 292772.28) линия границы идет в юго-западном направлении по прямой на протяжении 0,23 км до поворотной точки 68.

От точки 68 (783689.68; 292650.28) линия границы идет в юго-восточном направлении по прямой на протяжении 0,26 км до поворотной точки 69, расположенной на оси автодороги.

От точки 69 (783436.04; 292680.14) линия границы идет в юго-восточном направлении через автодорогу на протяжении 0,01 км до поворотной точки 70, расположенной на южной стороне полосы отвода автодороги.

От точки 70 (783423.75; 292683.87) линия границы идет в юго-западном направлении по южной стороне полосы отвода автодороги на протяжении 0,96 км до поворотной точки 71.

От точки 71 (782947.46; 291849.90) линия границы идет в западном направлении на протяжении 0,35 км до поворотной точки 72.

От точки 72 (782930.00; 291497.49) линия границы идет в северо-западном направлении по прямой на протяжении 0,16 км до поворотной точки 73.

От точки 73 (783077.01; 291449.02) линия границы идет в северном направлении на протяжении 0,02 км до поворотной точки 74.

От точки 74 (783098.73; 291452.64) линия границы идет в северном направлении по прямой на протяжении 0,40 км до поворотной точки 75, расположенной в 0,39 км севернее полосы отвода автодороги.

От точки 75 (783481.29; 291462.87) линия границы идет в юго-восточном направлении по прямой на протяжении 0,20 км до поворотной точки 76.

От точки 76 (783438.27; 291656.70) линия границы идет в северо-восточном направлении по прямой на протяжении 0,10 км до поворотной точки 77.

От точки 77 (783526.69; 291697.24) линия границы идет в восточном направлении по прямой на протяжении 0,26 км до поворотной точки 78.

От точки 78 (783512.73; 291952.36) линия границы идет в северо-восточном направлении по прямой на протяжении 0,04 км до поворотной точки 79.

От точки 79 (783545.24; 291973.91) линия границы идет в северо-западном направлении по прямой на протяжении 0,52 км до поворотной точки 80.

От точки 80 (784047.21; 291850.89) линия границы идет в северо-восточном направлении по прямой на протяжении 0,05 км до поворотной точки 81.

От точки 81 (784068.67; 291894.44) линия границы идет в северо-восточном направлении по прямой на протяжении 0,15 км до поворотной точки 82.

От точки 82 (784175.01; 291994.87) линия границы идет в северо-восточном направлении по прямой на протяжении 0,17 км до поворотной точки 83.

От точки 83 (784335.55; 292059.90) линия границы идет в северном направлении по прямой на протяжении 0,06 км до поворотной точки 84.

От точки 84 (784391.46; 292054.65) линия границы идет в северо-восточном направлении по прямой на протяжении 0,07 км до поворотной точки 85.

От точки 85 (784438.43; 292109.76) линия границы идет в северо-западном направлении по прямой на протяжении 0,10 км до поворотной точки 86.

От точки 86 (784535.31; 292082.44) линия границы идет в западном направлении по прямой на протяжении 0,03 км до поворотной точки 87.

От точки 87 (784526.33; 292053.95) линия границы идет в северо-западном направлении по прямой на протяжении 0,05 км до поворотной точки 88.

От точки 88 (784562.32; 292016.35) линия границы идет в северо-западном направлении по прямой на протяжении 0,35 км до поворотной точки 89.

От точки 89 (784895.87; 291923.60) линия границы идет в северо-западном направлении по прямой на протяжении 0,06 км до поворотной точки 90.

От точки 90 (784937.14; 291874.70) линия границы идет в северо-западном направлении на протяжении 0,15 км до поворотной точки 91.

От точки 91 (785064.30; 291805.56) линия границы идет в западном направлении по прямой на протяжении 0,06 км до поворотной точки 92.

От точки 92 (785065.34; 291747.75) линия границы идет в северо-западном направлении на протяжении 0,49 км до поворотной точки 93.

От точки 93 (785416.67; 291403.63) линия границы идет в северо-западном направлении по прямой на протяжении 0,35 км до поворотной точки 94.

От точки 94 (785734.38; 291261.35) линия границы идет в северо-западном направлении по прямой на протяжении 0,22 км до поворотной точки 95.

От точки 95 (785775.13; 291046.95) линия границы идет в юго-западном направлении по прямой на протяжении 0,15 км до поворотной точки 96.

От точки 96 (785651.33; 290961.01) линия границы идет в юго-западном направлении по прямой на протяжении 0,50 км до поворотной точки 97.

От точки 97 (785309.87; 290602.98) линия границы идет в северо-западном направлении по прямой на протяжении 0,08 км до поворотной точки 98.

От точки 98 (785374.50; 290551.69) линия границы идет в северо-западном направлении по прямой на протяжении 0,07 км до поворотной точки 99.

От точки 99 (785401.53; 290483.91) линия границы идет в северо-западном направлении по прямой на протяжении 0,02 км до поворотной точки 100.

От точки 100 (785417.85; 290467.75) линия границы идет в северо-западном направлении по прямой на протяжении 0,21 км до поворотной точки 101.

От точки 101 (785609.86; 290378.61) линия границы идет в северо-западном направлении по прямой на протяжении 0,27 км до поворотной точки 102.

От точки 102 (785775.22; 290166.93) линия границы идет в северо-западном направлении на протяжении 0,41 км до поворотной точки 103.

От точки 103 (785894.98; 289778.05) линия границы идет в северо-восточном направлении по прямой вдоль юго-восточной границы лесного массива на протяжении 0,49 км до поворотной точки 104.

От точки 104 (786319.35; 290013.71) линия границы идет в северо-западном направлении на протяжении 0,14 км до поворотной точки 105.

От точки 105 (786445.14; 289953.62) линия границы идет в северо-западном направлении на протяжении 0,13 км до поворотной точки 106.

От точки 106 (786575.26; 289934.82) линия границы идет в северо-западном направлении на протяжении 0,47 км до поворотной точки 107.

От точки 107 (787013.92; 289766.69) линия границы идет в северо-западном направлении вдоль северной границы лесного массива на протяжении 0,08 км до поворотной точки 108, расположенной на южной стороне пруда в Ясногорском районе.

От точки 108 (787057.34; 289708.41) линия границы идет в южном направлении на протяжении 0,37 км до поворотной точки 109.

От точки 109 (786694.07; 289684.12) линия границы идет в западном направлении на протяжении 0,08 км до поворотной точки 110.

От точки 110 (786679.05; 289601.40) линия границы идет в северо-западном направлении на протяжении 0,33 км до поворотной точки 111.

От точки 111 (786783.43; 289296.09) линия границы идет в западном направлении по прямой на протяжении 0,07 км до поворотной точки 112.

От точки 112 (786773.52; 289230.79) линия границы идет в северо-западном направлении на протяжении 0,16 км до поворотной точки 113.

От точки 113 (786833.78; 289084.13) линия границы идет в южном направлении на протяжении 0,09 км до поворотной точки 114.

От точки 114 (786741.36; 289070.65) линия границы идет в северо-западном направлении на протяжении 0,23 км до поворотной точки 115.

От точки 115 (786770.59; 288838.19) линия границы идет в юго-восточном направлении на протяжении 0,31 км до поворотной точки 116.

От точки 116 (786469.92; 288920.54) линия границы идет в юго-восточном направлении на протяжении 0,19 км до поворотной точки 117.

От точки 117 (786304.63; 289006.31) линия границы идет в юго-западном направлении на протяжении 0,15 км до поворотной точки 118.

От точки 118 (786201.82; 288894.82) линия границы идет в северо-западном направлении на протяжении 0,25 км до поворотной точки 119.

От точки 119 (786309.73; 288673.03) линия границы идет в юго-западном направлении на протяжении 0,22 км до поворотной точки 120.

От точки 120 (786162.55; 288503.68) линия границы идет в юго-восточном направлении на протяжении 0,65 км до поворотной точки 121.

От точки 121 (785555.11; 288735.73) линия границы идет в юго-восточном направлении по прямой на протяжении 0,07 км до поворотной точки 122, расположенной в 0,24 км северо-восточнее плотины пруда в Ясногорском районе.

От точки 122 (785542.97; 288808.41) линия границы идет в юго-восточном направлении по прямой на протяжении 0,13 км до поворотной точки 123.

От точки 123 (785458.92; 288902.84) линия границы идет в юго-западном направлении по прямой на протяжении 0,01 км до поворотной точки 124, расположенной на северном берегу пруда в Ясногорском районе.

От точки 124 (785454.52; 288901.38) линия границы идет в юго-западном направлении по берегу пруда на протяжении 0,22 км до поворотной точки 125.

От точки 125 (785372.78; 288693.84) линия границы идет в южном направлении по прямой на протяжении 0,06 км до поворотной точки 126.

От точки 126 (785315.12; 288706.39) линия границы идет в южном направлении по прямой на протяжении 0,05 км до поворотной точки 127.

От точки 127 (785266.11; 288700.34) линия границы идет в юго-западном направлении на протяжении 0,18 км до поворотной точки 128.

От точки 128 (785088.78; 288648.99) линия границы идет в юго-восточном направлении по прямой на протяжении 0,36 км до поворотной точки 129, расположенной в 0,54 км северо-западнее автодороги к поселку Новоселки Ясногорского района.

От точки 129 (784769.22; 288821.25) линия границы идет в юго-восточном направлении по прямой на протяжении 0,06 км до поворотной точки 130.

От точки 130 (784723.32; 288860.04) линия границы идет в южном направлении по прямой на протяжении 0,04 км до поворотной точки 131.

От точки 131 (784682.32; 288862.12) линия границы идет в юго-восточном направлении на протяжении 0,42 км до поворотной точки 132, расположенной на южной стороне полосы отвода автодороги к поселку Новоселки Ясногорского района.

От точки 132 (784507.62; 289245.49) линия границы идет в юго-восточном направлении по прямой на протяжении 0,16 км до поворотной точки 133.

От точки 133 (784442.39; 289391.24) линия границы идет в юго-восточном направлении по прямой на протяжении 0,20 км до поворотной точки 134.

От точки 134 (784397.35; 289583.15) линия границы идет в восточном направлении по прямой на протяжении 0,15 км до поворотной точки 135.

От точки 135 (784411.79; 289730.79) линия границы идет в юго-восточном направлении по прямой на протяжении 0,26 км до поворотной точки 136.

От точки 136 (784344.20; 289983.66) линия границы идет в юго-восточном направлении на протяжении 0,25 км до поворотной точки 137.

От точки 137 (784204.45; 290186.04) линия границы идет в юго-восточном направлении на протяжении 0,21 км до поворотной точки 138.

От точки 138 (784045.89; 290280.12) линия границы идет в восточном направлении на протяжении 0,35 км до поворотной точки 139.

От точки 139 (784061.84; 290630.08) линия границы идет в юго-восточном направлении по прямой на протяжении 0,33 км до поворотной точки 140.

От точки 140 (783754.23; 290746.83) линия границы идет в юго-западном направлении по прямой на протяжении 0,22 км до поворотной точки 141.

От точки 141 (783566.10; 290633.47) линия границы идет в юго-восточном направлении по прямой на протяжении 0,08 км до поворотной точки 142.

От точки 142 (783500.61; 290680.39) линия границы идет в юго-восточном направлении на протяжении 0,46 км до поворотной точки 143, расположенной на северной стороне полосы отвода автодороги.

От точки 143 (783161.77; 290966.47) линия границы идет в южном направлении по прямой на протяжении 0,03 км до поворотной точки 144, расположенной на южной стороне полосы отвода автодороги.

От точки 144 (783135.08; 290962.07) линия границы идет в юго-западном направлении на протяжении 0,31 км до поворотной точки 145.

От точки 145 (782844.57; 290846.94) линия границы идет в юго-западном направлении на протяжении 0,26 км до поворотной точки 146.

От точки 146 (782599.62; 290754.41) линия границы идет в северо-западном направлении на протяжении 0,58 км до поворотной точки 147.

От точки 147 (782886.84; 290252.38) линия границы идет в западном направлении по прямой на протяжении 0,12 км до поворотной точки 148.

От точки 148 (782882.53; 290128.23) линия границы идет в юго-западном направлении на протяжении 0,15 км до поворотной точки 149.

От точки 149 (782832.61; 290012.43) линия границы идет в юго-западном направлении по прямой на протяжении 0,11 км до поворотной точки 150.

От точки 150 (782806.19; 289909.35) линия границы идет в северо-западном направлении на протяжении 0,20 км до поворотной точки 151.

От точки 151 (782939.14; 289759.08) линия границы идет в общем юго-западном направлении на протяжении 0,94 км до поворотной точки 152.

От точки 152 (782111.61; 289366.55) линия границы идет в юго-западном направлении по прямой на протяжении 0,07 км до поворотной точки 153.

От точки 153 (782103.13; 289299.69) линия границы идет в общем юго-западном направлении на протяжении 0,43 км до поворотной точки 154.

От точки 154 (781845.62; 288954.81) линия границы идет в северо-западном направлении на протяжении 0,18 км до поворотной точки 155, расположенной на грунтовой дороге.

От точки 155 (781901.61; 288783.86) линия границы идет в северо-восточном направлении по восточной стороне урочища Заказ земель лесного фонда на протяжении 0,47 км до поворотной точки 156.

От точки 156 (782287.92; 289047.73) линия границы идет в северо-восточном направлении по восточной стороне урочища Заказ земель лесного фонда на протяжении 0,13 км вдоль лесного массива до поворотной точки 157.

От точки 157 (782380.45; 289143.86) линия границы идет в северо-восточном направлении по восточной стороне урочища Заказ земель лесного фонда на протяжении 0,09 км вдоль лесного массива до поворотной точки 158.

От точки 158 (782416.48; 289230.18) линия границы идет в северо-восточном направлении по восточной стороне урочища Заказ земель лесного фонда на протяжении 0,15 км вдоль лесного массива до поворотной точки 159.

От точки 159 (782531.46; 289331.03) линия границы идет в северном направлении по восточной стороне урочища Заказ земель лесного фонда на протяжении 0,15 км вдоль лесного массива до поворотной точки 160.

От точки 160 (782678.34; 289350.21) линия границы идет в северном направлении по восточной стороне урочища Заказ земель лесного фонда по прямой на протяжении 0,12 км до поворотной точки 161.

От точки 161 (782796.65; 289341.91) линия границы идет в северном направлении по восточной стороне урочища Заказ земель лесного фонда на протяжении 0,07 км до поворотной точки 162.

От точки 162 (782858.16; 289318.52) линия границы идет в западном направлении по северной стороне урочища Заказ земель лесного фонда по прямой на протяжении 0,33 км до поворотной точки 163.

От точки 163 (782871.56; 288984.92) линия границы идет в северо-восточном направлении по северной стороне урочища Заказ земель лесного фонда по прямой на протяжении 0,10 км до поворотной точки 164.

От точки 164 (782955.97; 289045.41) линия границы идет в северо-западном направлении по северной стороне урочища Заказ земель лесного фонда по прямой на протяжении 0,08 км до поворотной точки 165.

От точки 165 (782998.98; 288974.59) линия границы идет в юго-западном направлении по северной стороне урочища Заказ земель лесного фонда по прямой на протяжении 0,04 км до поворотной точки 166.

От точки 166 (782963.97; 288953.45) линия границы идет в северо-западном направлении по северной стороне урочища Заказ земель лесного фонда по прямой на протяжении 0,06 км до поворотной точки 167.

От точки 167 (782991.27; 288894.53) линия границы идет в юго-западном направлении по северной стороне урочища Заказ земель лесного фонда по прямой на протяжении 0,14 км до поворотной точки 168.

От точки 168 (782894.34; 288794.14) линия границы идет в западном направлении по северной стороне урочища Заказ земель лесного фонда по прямой на протяжении 0,22 км до поворотной точки 169.

От точки 169 (782906.27; 288574.35) линия границы идет в юго-западном направлении по северной стороне урочища Заказ земель лесного фонда на протяжении 0,18 км до поворотной точки 170.

От точки 170 (782772.16; 288453.93) линия границы идет в южном направлении по западной стороне урочища Заказ земель лесного фонда по прямой на протяжении 0,09 км до поворотной точки 171.

От точки 171 (782684.99; 288462.85) линия границы идет в юго-западном направлении по западной стороне урочища Заказ земель лесного фонда по прямой на протяжении 0,08 км до поворотной точки 172.

От точки 172 (782650.35; 288395.11) линия границы идет в юго-западном направлении по западной стороне урочища Заказ земель лесного фонда по прямой на протяжении 0,07 км до поворотной точки 173.

От точки 173 (782579.84; 288376.74) линия границы идет в юго-восточном направлении по западной стороне урочища Заказ земель лесного фонда по прямой на протяжении 0,04 км до поворотной точки 174.

От точки 174 (782541.11; 288397.92) линия границы идет в юго-западном направлении по западной стороне урочища Заказ земель лесного фонда по прямой на протяжении 0,31 км до поворотной точки 175.

От точки 175 (782294.49; 288216.53) линия границы идет в юго-западном направлении по западной стороне урочища Заказ земель лесного фонда на протяжении 0,06 км до поворотной точки 176.

От точки 176 (782234.87; 288200.10) линия границы идет в южном направлении по западной стороне урочища Заказ земель лесного фонда на протяжении 0,11 км до поворотной точки 177.

От точки 177 (782130.16; 288208.90) линия границы идет в юго-западном направлении по прямой на протяжении 0,07 км до поворотной точки 178.

От точки 178 (782067.79; 288176.63) линия границы идет в южном направлении по западной стороне урочища Заказ земель лесного фонда по прямой на протяжении 0,20 км до поворотной точки 179.

От точки 179 (781870.09; 288157.20) линия границы идет в юго-восточном направлении по западной стороне урочища Заказ земель лесного фонда по прямой на протяжении 0,26 км до поворотной точки 180.

От точки 180 (781710.83; 288364.13) линия границы идет в юго-западном направлении по западной стороне урочища Заказ земель лесного фонда на протяжении 0,29 км до поворотной точки 181.

От точки 181 (781460.59; 288223.79) линия границы идет в юго-западном направлении вдоль северной границы лесного квартала 58 земель лесного фонда на протяжении 0,95 км до поворотной точки 182.

От точки 182 (780947.48; 287491.18) линия границы идет в юго-западном направлении на протяжении 0,18 км до узловой точки 32(183), расположенной в 1,70 км севернее деревни Синиченки Ясногорского района, в 1,70 км южнее деревни Лиховидово Ясногорского района, в 5,70 км юго-западнее деревни Ильинка Веневского района и являющейся точкой стыка границ муниципальных образований Ревякинское Ясногорского района, Теляковское Ясногорского района и Мордвесское Веневского района.

От узловой точки 32(183) (780828.32; 287364.33) линия границы идет в юго-восточном направлении по прямой на протяжении 0,25 км до поворотной точки 184.

От точки 184 (780693.80; 287573.78) линия границы идет в юго-западном направлении по прямой на протяжении 0,26 км до поворотной точки 185.

От точки 185 (780521.59; 287377.96) линия границы идет в юго-западном направлении по прямой на протяжении 0,15 км до поворотной точки 186.

От точки 186 (780374.70; 287350.89) линия границы идет в юго-восточном направлении по прямой на протяжении 0,09 км до поворотной точки 187.

От точки 187 (780290.42; 287374.93) линия границы идет в юго-восточном направлении по прямой на протяжении 0,11 км до поворотной точки 188.

От точки 188 (780202.33; 287436.29) линия границы идет в юго-западном направлении по прямой на протяжении 0,08 км до поворотной точки 189, расположенной на западной границе лесного массива.

От точки 189 (780155.14; 287375.66) линия границы идет в общем юго-восточном направлении на протяжении 0,31 км до поворотной точки 190, расположенной на юго-западной границе лесного массива.

От точки 190 (779861.28; 287452.96) линия границы идет в юго-восточном направлении по прямой на протяжении 0,12 км до поворотной точки 191, расположенной в 0,17 км восточнее ручья в Ясногорском районе.

От точки 191 (779778.13; 287535.92) линия границы идет в восточном направлении на протяжении 0,35 км по лесному массиву до поворотной точки 192.

От точки 192 (779792.24; 287882.95) линия границы идет в юго-восточном направлении на протяжении 0,22 км вдоль южной границы лесного массива до поворотной точки 193.

От точки 193 (779700.15; 288081.59) линия границы идет в восточном направлении на протяжении 0,34 км вдоль южной границы лесного массива до поворотной точки 194, расположенной на северной стороне плотины.

От точки 194 (779671.38; 288415.97) линия границы идет в северо-восточном направлении на протяжении 0,21 км вдоль юго-восточной границы лесного массива до поворотной точки 195.

От точки 195 (779811.57; 288572.79) линия границы идет в северо-восточном направлении на протяжении 0,21 км по лесному массиву до поворотной точки 196.

От точки 196 (779874.77; 288769.76) линия границы идет в северо-восточном направлении на протяжении 1,34 км по лесному массиву до поворотной точки 197.

От точки 197 (780311.49; 290030.00) линия границы идет в юго-восточном направлении по прямой на протяжении 0,03 км до поворотной точки 198, расположенной на северной стороне пруда в Веневском районе.

От точки 198 (780303.57; 290059.17) линия границы идет в юго-восточном направлении на протяжении 0,58 км до поворотной точки 202.

От точки 202 (780114.83; 290612.04) линия границы идет в юго-западном направлении по прямой на протяжении 0,35 км до поворотной точки 203, расположенной в лесном квартале 78 земель лесного фонда.

От точки 203 (779814.50; 290440.51) линия границы идет в южном направлении на протяжении 0,17 км до узловой точки 32а, расположенной в 3,40 км восточнее деревни Синиченки Ясногорского района, в 2,00 км западнее деревни Киселевка Веневского района, в 3,50 км юго-западнее деревни Ильинка Веневского района и являющейся точкой стыка границ муниципальных образований Ревякинское Ясногорского района, Центральное Веневского района и Мордвесское Веневского района.

Прохождение границы с муниципальным образованием Центральное Веневского района

От узловой точки 32а (779576.05; 290416.75) линия границы идет в южном направлении на протяжении 0,17 км по восточной границе лесного квартала 91 земель лесного фонда до поворотной точки 204.

От точки 204 (779411.80; 290400.38) линия границы идет в юго-восточном направлении на протяжении 0,97 км до поворотной точки 205.

От точки 205 (778448.28; 290541.52) линия границы идет в юго-восточном направлении на протяжении 0,06 км до поворотной точки 206.

От точки 206 (778430.42; 290599.23) линия границы идет в северо-восточном направлении на протяжении 0,13 км до поворотной точки 207.

От точки 207 (778456.85; 290724.37) линия границы идет в восточном направлении на протяжении 0,34 км вдоль южной границы лесного квартала 100 земель лесного фонда и северной границы лесного квартала 148 земель лесного фонда до поворотной точки 208.

От точки 208 (778448.44; 291062.11) линия границы идет в юго-восточном направлении по прямой на протяжении 0,08 км до поворотной точки 209.

От точки 209 (778417.84; 291139.54) линия границы проходит в северном направлении по восточной границе лесного квартала 100 земель лесного фонда на протяжении 0,08 км до поворотной точки 210.

От точки 210 (778499.59; 291137.36) линия границы идет в северо-западном направлении на протяжении 0,28 км до поворотной точки 211, расположенной в 0,10 км западнее просеки, разделяющей лесные кварталы 94, 100 земель лесного фонда.

От точки 211 (778767.67; 291058.30) линия границы идет в юго-восточном направлении по прямой на протяжении 0,25 км до поворотной точки 212.

От точки 212 (778721.28; 291303.38) линия границы идет в юго-восточном направлении на протяжении 0,24 км до поворотной точки 213.

От точки 213 (778492.31; 291356.62) линия границы идет в юго-восточном направлении на протяжении 0,10 км по лесному массиву до поворотной точки 214.

От точки 214 (778459.96; 291446.59) линия границы идет в северо-восточном направлении по прямой на протяжении 0,09 км до поворотной точки 215.

От точки 215 (778535.69; 291495.14) линия границы идет в северо-восточном направлении на протяжении 0,50 км по лесному массиву до поворотной точки 216.

От точки 216 (778750.13; 291943.83) линия границы идет в южном направлении на протяжении 0,28 км до поворотной точки 217.

От точки 217 (778473.34; 291963.05) линия границы идет в юго-западном направлении по прямой на протяжении 0,20 км до поворотной точки 218, расположенной на восточной границе лесного квартала 148 земель лесного фонда.

От точки 218 (778321.17; 291832.71) линия границы идет в юго-восточном направлении на протяжении 0,33 км до поворотной точки 219, расположенной на восточной границе лесного квартала 148 земель лесного фонда.

От точки 219 (778056.17; 292027.84) линия границы идет в юго-западном направлении на протяжении 0,17 км до поворотной точки 220.

От точки 220 (777970.09; 291883.86) линия границы идет в южном направлении на протяжении 0,36 км до поворотной точки 221, расположенной на восточной границе лесного квартала 148 земель лесного фонда.

От точки 221 (777611.70; 291884.82) линия границы идет в северо-западном направлении по прямой на протяжении 0,77 км до поворотной точки 222, расположенной на южной границе лесного квартала 148 земель лесного фонда и северной границе лесного массива в Веневском районе.

От точки 222 (777693.92; 291115.59) линия границы идет в северо-восточном направлении по прямой на протяжении 0,18 км до поворотной точки 223, расположенной в лесном квартале 148 земель лесного фонда.

От точки 223 (777869.11; 291133.72) линия границы идет в северо-западном направлении вдоль южной границы лесного квартала 148 земель лесного фонда на протяжении 0,27 км до поворотной точки 224, расположенной в 0,10 км северо-западнее полевой дороги в Веневском районе.

От точки 224 (778041.89; 290920.20) линия границы идет в юго-западном направлении на протяжении 0,42 км до поворотной точки 225.

От точки 225 (777675.86; 290736.49) линия границы идет в западном направлении на протяжении 0,25 км до поворотной точки 226.

От точки 226 (777687.44, 290483.76) линия границы идет в юго-западном направлении на протяжении 0,46 км до поворотной точки 227, расположенной на просеке, разделяющей лесной массив.

От точки 227 (777242.86; 290358.84) линия границы идет в юго-восточном направлении на протяжении 0,65 км вдоль восточной границы лесного квартала 17 земель лесного фонда до поворотной точки 228, расположенной в 0,38 км западнее плотины пруда, находящегося в деревне Вородуново Веневского района.

От точки 228 (776845.92; 290868.71) линия границы идет в юго-западном направлении по прямой на протяжении 0,13 км вдоль восточной границы лесного квартала 17 земель лесного фонда до поворотной точки 229.

От точки 229 (776753.53; 290774.56) линия границы идет в юго-западном направлении на протяжении 0,23 км вдоль восточной границы лесного квартала 17 земель лесного фонда до поворотной точки 230, расположенной в 0,07 км южнее просеки, разделяющей лесной массив.

От точки 230 (776536.98; 290701.14) линия границы идет в юго-восточном направлении на протяжении 1,25 км до поворотной точки 231, расположенной в 0,05 км восточнее пересечения просек, разделяющих лесной массив.

От точки 231 (775336.48; 291045.75) линия границы идет в юго-восточном направлении на протяжении 0,84 км до поворотной точки 232.

От точки 232 (775027.90; 291827.88) линия границы идет в северо-восточном направлении на протяжении 0,19 км вдоль северной границы лесного массива до поворотной точки 233, расположенной в русле ручья Лесная Веркуша.

От точки 233 (775066.93; 292018.26) линия границы идет по руслу ручья Лесная Веркуша, вниз по течению, в северо-восточном направлении на протяжении 1,88 км до поворотной точки 234, расположенной в русле ручья Лесная Веркуша.

От точки 234 (776205.06; 292851.38) линия границы идет в юго-восточном направлении на протяжении 0,25 км до поворотной точки 235.

От точки 235 (776156.71; 293020.81) линия границы идет в юго-западном направлении на протяжении 0,35 км вдоль восточной границы лесного массива до поворотной точки 236.

От точки 236 (775815.95; 292943.55) линия границы идет в юго-восточном направлении на протяжении 0,17 км вдоль восточной границы лесного массива до поворотной точки 237.

От точки 237 (775646.33; 292962.50) линия границы идет в юго-западном направлении на протяжении 0,18 км вдоль восточной границы лесного массива до поворотной точки 238.

От точки 238 (775468.60; 292920.68) линия границы идет в юго-западном направлении на протяжении 0,65 км вдоль восточной границы лесного массива до поворотной точки 239.

От точки 239 (774884.02; 292641.24) линия границы идет в юго-западном направлении на протяжении 0,35 км вдоль восточной границы лесного массива до поворотной точки 240.

От точки 240 (774546.79; 292555.03) линия границы идет в юго-западном направлении на протяжении 0,18 км вдоль восточной границы лесного массива

до поворотной точки 241, расположенной в 0,11 км юго-восточнее просеки, разделяющей лесной массив.

От точки 241 (774400.53; 292448.96) линия границы идет в северо-западном направлении вдоль южной границы лесного массива на протяжении 0,19 км до поворотной точки 242.

От точки 242 (774553.78; 292330.53) линия границы идет в северо-западном направлении на протяжении 0,21 км вдоль южной границы лесного массива до поворотной точки 243, расположенной в 0,17 км северо-восточнее безымянного ручья.

От точки 243 (774651.56; 292147.04) линия границы идет в юго-западном направлении вдоль восточной границы лесных кварталов 80, 100 земель лесного фонда на протяжении 4,54 км до поворотной точки 244.

От точки 244 (771479.72; 289157.36) линия границы идет в юго-восточном направлении на протяжении 0,68 км до поворотной точки 245.

От точки 245 (770827.61; 289333.09) линия границы идет в юго-восточном направлении на протяжении 0,78 км до поворотной точки 246, расположенной в русле реки Полевая Веркуша в Веневском районе.

От точки 246 (770688.02; 290042.46) линия границы идет по руслу реки Полевая Веркуша в Веневском районе, вверх против течения, в общем юго-западном направлении на протяжении 2,63 км до поворотной точки 247, расположенной в месте впадения в реку Полевая Веркуша в Веневском районе безымянного ручья.

От точки 247 (769455.31; 288967.46) линия границы идет в северо-западном направлении на протяжении 0,07 км до поворотной точки 248.

От точки 248 (769521.36; 288945.35) линия границы идет в северо-западном направлении по прямой на протяжении 0,13 км до поворотной точки 249.

От точки 249 (769595.28; 288844.67) линия границы идет по прямой в западном направлении на протяжении 0,12 км до поворотной точки 250.

От точки 250 (769587.39; 288721.08) линия границы идет по прямой в северо-западном направлении на протяжении 0,28 км до поворотной точки 251.

От точки 251 (769652.66; 288445.53) линия границы идет в юго-западном направлении на протяжении 0,28 км до поворотной точки 252.

От точки 252 (769471.51; 288237.04) линия границы идет в юго-западном направлении на протяжении 0,59 км до поворотной точки 253.

От точки 253 (769297.18; 287673.14) линия границы идет в южном направлении на протяжении 0,38 км до поворотной точки 254, расположенной на грунтовой дороге.

От точки 254 (768924.68; 287682.27) линия границы идет в юго-западном направлении на протяжении 0,01 км до поворотной точки 255.

От точки 255 (768917.86; 287675.69) линия границы идет в юго-восточном направлении по прямой на протяжении 0,07 км до поворотной точки 256.

От точки 256 (768849.52; 287691.42) линия границы идет в западном направлении ломаной линией на протяжении 0,76 км до поворотной точки 257, расположенной в русле безымянного ручья.

От точки 257 (768867.42; 287059.63) линия границы идет в юго-западном направлении по руслу безымянного ручья, вверх против течения, на протяжении 0,18 км до поворотной точки 258.

От точки 258 (768760.22; 286977.89) линия границы идет по руслу безымянного ручья в юго-западном направлении, вверх против течения, на протяжении 1,80 км до поворотной точки 259, расположенной в русле безымянного ручья.

От точки 259 (767479.72; 286392.26) линия границы идет в юго-западном направлении на протяжении 0,80 км вдоль северной границы лесного квартала 10 земель лесного фонда до поворотной точки 260.

От точки 260 (767349.03; 285605.60) линия границы идет в северо-западном направлении на протяжении 0,07 км до поворотной точки 261.

От точки 261 (767369.09; 285542.11) линия границы идет в западном направлении на протяжении 0,31 км вдоль северной границы лесного массива до поворотной точки 262.

От точки 262 (767377.71; 285220.04) линия границы идет в юго-западном направлении на протяжении 0,52 км вдоль северной границы лесного квартала 7 земель лесного фонда до поворотной точки 263, расположенной в 0,15 км

северо-восточнее просеки, разделяющей лесные кварталы 7, 136 земель лесного фонда.

От точки 263 (767254.27; 284719.13) линия границы идет в юго-западном направлении на протяжении 0,84 км вдоль северо-западной границы лесных кварталов 7, 18 земель лесного фонда до поворотной точки 264, расположенной на южной границе лесного квартала 136 земель лесного фонда.

От точки 264 (766628.47; 284156.46) линия границы идет в юго-восточном направлении на протяжении 0,17 км по середине канавы, ограничивающей лесной квартал 18 земель лесного фонда, до поворотной точки 265.

От точки 265 (766509.02; 284281.42) линия границы идет в юго-восточном направлении на протяжении 0,56 км до поворотной точки 266.

От точки 266 (765963.53; 284419.75) линия границы идет в юго-восточном направлении на протяжении 0,26 км до поворотной точки 267.

От точки 267 (765713.09; 284490.97) линия границы идет в юго-восточном направлении на протяжении 0,58 км до поворотной точки 268, расположенной на грунтовой дороге.

От точки 268 (765240.76; 284821.92) линия границы идет в юго-восточном направлении на протяжении 0,85 км до поворотной точки 269.

От точки 269 (764559.74; 285332.52) линия границы идет в общем юго-западном направлении на протяжении 0,11 км до поворотной точки 270.

От точки 270 (764500.20; 285245.84) линия границы идет в юго-восточном направлении по прямой на протяжении 0,38 км до поворотной точки 273, расположенной на южной стороне пруда в Веневском районе.

От точки 273 (764123.20; 285298.10) линия границы идет в юго-западном направлении по прямой на протяжении 0,18 км до поворотной точки 274.

От точки 274 (763992.54; 285171.41) линия границы идет в западном направлении по прямой на протяжении 0,33 км до поворотной точки 275.

От точки 275 (764011.34; 284842.17) линия границы идет в юго-западном направлении на протяжении 0,34 км по прямой до поворотной точки 276.

От точки 276 (763879.14; 284532.43) линия границы идет в юго-западном направлении на протяжении 0,06 км по прямой до поворотной точки 277.

От точки 277 (763834.80; 284488.65) линия границы идет в юго-западном направлении по прямой на протяжении 0,36 км до поворотной точки 278.

От точки 278 (763700.67; 284151.81) линия границы идет в юго-западном направлении по прямой на протяжении 0,49 км до поворотной точки 279.

От точки 279 (763545.54; 283686.11) линия границы идет по прямой в юго-западном направлении на протяжении 0,15 км до поворотной точки 280.

От точки 280 (763486.13; 283547.81) линия границы идет по прямой в западном направлении на протяжении 0,29 км до поворотной точки 281.

От точки 281 (763466.98; 283258.54) линия границы идет в юго-западном направлении на протяжении 1,46 км до поворотной точки 282.

От точки 282 (762639.74; 282771.88) линия границы идет в северо-западном направлении по руслу безымянного ручья, вверх против течения, на протяжении 0,04 км до поворотной точки 283, расположенной в русле безымянного ручья.

От точки 283 (762655.44; 282741.15) линия границы идет в юго-западном направлении по прямой на протяжении 0,14 км до поворотной точки 284.

От точки 284 (762531.47; 282681.82) линия границы идет в юго-западном направлении на протяжении 0,01 км по прямой до поворотной точки 285.

От точки 285 (762529.12; 282675.66) линия границы идет в юго-западном направлении на протяжении 1,56 км до поворотной точки 286, расположенной на южной границе лесного квартала 93 земель лесного фонда.

От точки 286 (761989.49; 281213.33) линия границы идет в северо-западном направлении на протяжении 0,21 км по прямой до поворотной точки 287.

От точки 287 (762175.31; 281117.72) линия границы идет в юго-западном направлении на протяжении 0,17 км до поворотной точки 288.

От точки 288 (762129.96; 280955.80) линия границы идет в северо-западном направлении на протяжении 0,19 км до поворотной точки 289.

От точки 289 (762295.80; 280872.68) линия границы идет в северо-восточном направлении на протяжении 0,09 км по восточной границе лесного квартала 92 земель лесного фонда до поворотной точки 290.

От точки 290 (762379.12; 280906.77) линия границы идет в северо-западном направлении на протяжении 0,24 км по восточной границе лесного квартала 92 земель лесного фонда до поворотной точки 291.

От точки 291 (762610.94; 280850.64) линия границы идет в северо-западном направлении на протяжении 0,18 км по восточной границе лесного квартала 92 земель лесного фонда до поворотной точки 292.

От точки 292 (762740.85; 280730.19) линия границы идет в северо-западном направлении на протяжении 0,35 км по восточной границе лесного квартала 92 земель лесного фонда до поворотной точки 293, расположенной в русле безымянного ручья.

От точки 293 (763057.64; 280576.87) линия границы идет в юго-западном направлении по руслу безымянного ручья, протекающего вдоль северо-западной границы лесного квартала 92 земель лесного фонда, вверх против течения, на протяжении 0,80 км до узловой точки 32, расположенной в русле безымянного ручья, в 2,70 км юго-восточнее деревни Алферьево Ленинского района, в 1,90 км северо-западнее села Казановка Веневского района и являющейся точкой стыка границ муниципальных образований Ревякинское Ясногорского района, город Тула и Центральное Веневского района.

Прохождение границы с муниципальным образованием город Тула

От узловой точки 32 (762615.66; 279935.63) линия границы проходит в северо-западном направлении на протяжении 2,19 км до поворотной точки 214.

От точки 214 (763437.79; 277986.07) линия границы проходит в северо-восточном направлении на протяжении 0,20 км до поворотной точки 213.

От точки 213 (763623.86; 278069.88) линия границы проходит в северо-западном направлении на протяжении 0,89 км до поворотной точки 212, расположенной в 0,17 км западнее полевой дороги в Ясногорском районе.

От точки 212 (764457.31; 277751.08) линия границы проходит в северо-восточном направлении на протяжении 0,17 км до поворотной точки 211, расположенной в 0,02 км восточнее полевой дороги в Ясногорском районе.

От точки 211 (764511.52; 277912.14) линия границы проходит в северо-западном направлении на протяжении 0,06 км до поворотной точки 210.

От точки 210 (764572.72; 277891.80) линия границы проходит в северо-западном направлении на протяжении 0,09 км до поворотной точки 209.

От точки 209 (764639.92; 277838.99) линия границы проходит в северном направлении на протяжении 0,07 км до поворотной точки 208.

От точки 208 (764707.83; 277834.74) линия границы проходит в северо-западном направлении на протяжении 0,14 км до поворотной точки 207.

От точки 207 (764820.00; 277758.60) линия границы проходит в северо-западном направлении на протяжении 0,48 км до поворотной точки 206, расположенной в 0,07 км западнее просеки, разделяющей лесные кварталы 54, 55 земель лесного фонда.

От точки 206 (765276.26; 277716.97) линия границы проходит в северо-западном направлении, затем поворачивает в южном направлении на протяжении 1,10 км до поворотной точки 205.

От точки 205 (765277.98; 277118.34) линия границы проходит в юго-западном направлении на протяжении 0,03 км до поворотной точки 204.

От точки 204 (765268.10; 277087.20) линия границы проходит в северо-западном направлении на протяжении 0,20 км до поворотной точки 203, расположенной на южной границе лесного квартала 53 земель лесного фонда.

От точки 203 (765459.19; 277021.73) линия границы проходит в западном направлении на протяжении 0,23 км до поворотной точки 202.

От точки 202 (765479.73; 276788.23) линия границы проходит в западном направлении на протяжении 0,14 км до поворотной точки 201.

От точки 201 (765477.58; 276645.32) линия границы проходит в северо-западном направлении на протяжении 0,18 км до поворотной точки 200, расположенной на просеке, разделяющей лесные кварталы 48, 53 земель лесного фонда.

От точки 200 (765509.41; 276470.61) линия границы проходит в юго-восточном направлении на протяжении 0,26 км до поворотной точки 199, расположенной на восточной границе лесного квартала 48 земель лесного фонда.

От точки 199 (765256.49; 276520.32) линия границы проходит в юго-западном направлении на протяжении 0,28 км до поворотной точки 198.

От точки 198 (765034.45; 276357.26) линия границы проходит в юго-западном направлении на протяжении 0,24 км до поворотной точки 197.

От точки 197 (764958.99; 276128.88) линия границы проходит в юго-западном направлении на протяжении 0,11 км до поворотной точки 196.

От точки 196 (764851.00; 276100.24) линия границы проходит в северо-западном направлении на протяжении 0,27 км до поворотной точки 195.

От точки 195 (764894.97; 275829.36) линия границы проходит в юго-западном направлении на протяжении 0,29 км до поворотной точки 194.

От точки 194 (764861.50; 275542.59) линия границы проходит в северо-западном направлении на протяжении 0,81 км до поворотной точки 193, расположенной в 0,27 км юго-западнее пересечения просек в лесном квартале 45 земель лесного фонда.

От точки 193 (765477.63; 275019.37) линия границы проходит в юго-западном направлении на протяжении 0,35 км до поворотной точки 192, расположенной в 0,29 км юго-восточнее пересечения просек, разделяющих лесные кварталы 35, 40 земель лесного фонда.

От точки 192 (765400.42; 274673.61) линия границы проходит в северо-западном направлении на протяжении 0,13 км до поворотной точки 191.

От точки 191 (765499.33; 274583.46) линия границы проходит в северо-западном направлении на протяжении 0,12 км до поворотной точки 190.

От точки 190 (765608.15; 274530.68) линия границы проходит в северо-западном направлении на протяжении 0,07 км до поворотной точки 189.

От точки 189 (765657.10; 274485.48) линия границы проходит в северо-западном направлении на протяжении 0,17 км до поворотной точки 188.

От точки 188 (765701.53; 274316.85) линия границы проходит в северо-западном направлении на протяжении 0,07 км до поворотной точки 187, расположенной в 0,12 км юго-восточнее перекрестка дорог, проходящих через лесной квартал 35 земель лесного фонда.

От точки 187 (765771.12; 274293.88) линия границы проходит в северо-западном направлении на протяжении 0,32 км до поворотной точки 186.

От точки 186 (765992.11; 274062.11) линия границы проходит в северо-западном направлении на протяжении 0,25 км до поворотной точки 185.

От точки 185 (766056.04; 273826.03) линия границы проходит в северо-западном направлении на протяжении 0,08 км до поворотной точки 184.

От точки 184 (766122.15; 273778.09) линия границы проходит в юго-западном направлении на протяжении 0,07 км до поворотной точки 183.

От точки 183 (766094.04; 273713.82) линия границы проходит в юго-западном направлении на протяжении 0,05 км до поворотной точки 182.

От точки 182 (766086.03; 273664.93) линия границы проходит в юго-западном направлении на протяжении 0,12 км до поворотной точки 181.

От точки 181 (765979.38; 273617.57) линия границы проходит в юго-западном направлении на протяжении 0,07 км до поворотной точки 180, расположенной в 0,10 км юго-восточнее безымянного ручья.

От точки 180 (765924.54; 273581.86) линия границы проходит в юго-западном направлении вдоль безымянного ручья, вниз по течению, на протяжении 0,14 км до поворотной точки 179, расположенной в русле безымянного ручья.

От точки 179 (765870.46; 273456.45) линия границы проходит в юго-западном направлении на протяжении 0,07 км до поворотной точки 178.

От точки 178 (765854.22; 273391.03) линия границы проходит в юго-западном направлении на протяжении 0,08 км до поворотной точки 177.

От точки 177 (765842.20; 273310.80) линия границы проходит в юго-западном направлении на протяжении 0,16 км до поворотной точки 176.

От точки 176 (765718.48; 273205.20) линия границы проходит в юго-западном направлении на протяжении 0,22 км до поворотной точки 175, расположенной в русле безымянного ручья.

От точки 175 (765509.37; 273154.14) линия границы проходит в юго-восточном направлении на протяжении 0,75 км до поворотной точки 174.

От точки 174 (764846.82; 273491.98) линия границы проходит в юго-восточном направлении на протяжении 0,25 км до поворотной точки 173, расположенной в 0,18 км северо-западнее плотины пруда.

От точки 173 (764677.48; 273679.79) линия границы проходит в юго-западном направлении на протяжении 0,21 км до поворотной точки 172, расположенной в русле безымянного ручья.

От точки 172 (764553.71; 273515.70) линия границы проходит в юго-восточном направлении на протяжении 0,21 км до поворотной точки 171, расположенной в 0,14 км юго-западнее плотины пруда.

От точки 171 (764389.18; 273640.36) линия границы проходит в юго-западном направлении на протяжении 0,21 км до поворотной точки 170.

От точки 170 (764186.78; 273576.61) линия границы проходит в юго-западном направлении на протяжении 0,17 км до поворотной точки 169, расположенной с южной стороны лесного массива в Ясногорском районе.

От точки 169 (764044.40; 273477.56) линия границы проходит в западном направлении на протяжении 0,17 км до поворотной точки 168.

От точки 168 (764026.19; 273308.81) линия границы проходит в северо-западном направлении на протяжении 0,10 км до поворотной точки 167.

От точки 167 (764054.92; 273208.22) линия границы проходит в юго-западном направлении на протяжении 0,16 км до поворотной точки 166.

От точки 166 (763897.92; 273190.78) линия границы проходит в юго-восточном направлении на протяжении 0,96 км до поворотной точки 165, расположенной на полевой дороге.

От точки 165 (763132.93; 273766.55) линия границы проходит в юго-западном направлении на протяжении 0,57 км до поворотной точки 164.

От точки 164 (762600.32; 273558.67) линия границы проходит в юго-западном направлении на протяжении 0,59 км до поворотной точки 163.

От точки 163 (762021.48; 273454.96) линия границы проходит в юго-западном направлении на протяжении 0,48 км до поворотной точки 162.

От точки 162 (761589.01; 273244.51) линия границы проходит в северо-западном направлении на протяжении 1,14 км до поворотной точки 161, расположенной в русле реки Синетулица.

От точки 161 (761716.96; 272113.52) линия границы проходит в южном направлении по руслу реки Синетулица, вниз по течению, на протяжении 0,43 км до поворотной точки 160, расположенной в русле реки Синетулица.

От точки 160 (761375.99; 272207.30) линия границы проходит в юго-западном направлении на протяжении 0,08 км до поворотной точки 159.

От точки 159 (761367.79; 272124.53) линия границы проходит в юго-западном направлении на протяжении 0,15 км до поворотной точки 158, расположенной на восточной границе лесного массива.

От точки 158 (761332.26; 271983.19) линия границы проходит в северо-западном направлении на протяжении 0,50 км до поворотной точки 157, расположенной в 0,07 км южнее линии электропередачи.

От точки 157 (761584.53; 271551.93) линия границы проходит в юго-западном направлении на протяжении 0,54 км до поворотной точки 156.

От точки 156 (761328.24; 271073.53) линия границы проходит в юго-западном направлении на протяжении 0,09 км до поворотной точки 155.

От точки 155 (761300.84; 270983.17) линия границы проходит в юго-западном направлении на протяжении 0,15 км до поворотной точки 154.

От точки 154 (761219.54; 270853.98) линия границы проходит в юго-западном направлении на протяжении 0,05 км до поворотной точки 153.

От точки 153 (761177.47; 270833.73) линия границы проходит в юго-западном направлении на протяжении 0,04 км до поворотной точки 152.

От точки 152 (761151.97; 270804.91) линия границы проходит в юго-западном направлении на протяжении 0,13 км до поворотной точки 151.

От точки 151 (761140.63; 270673.63) линия границы проходит в западном направлении на протяжении 0,29 км до поворотной точки 150.

От точки 150 (761151.99; 270387.93) линия границы проходит в северо-западном направлении на протяжении 0,03 км до поворотной точки 149.

От точки 149 (761156.71; 270353.42) линия границы проходит в юго-западном направлении на протяжении 0,26 км до поворотной точки 148.

От точки 148 (761107.00; 270102.17) линия границы проходит в юго-западном направлении на протяжении 0,21 км до поворотной точки 147, расположенной в русле безымянного ручья.

От точки 147 (761000.54; 269921.49) линия границы проходит по руслу безымянного ручья, вниз по течению, в юго-западном направлении на протяжении 0,88 км до поворотной точки 30(146), расположенной в месте впадения безымянного ручья в реку Тулица, в 2,00 км юго-восточнее деревни Барыбино Ясногорского района, в 2,00 км северо-восточнее деревни

Долматовка Ленинского района, в 2,50 км северо-западнее деревни Страхово Ленинского района.

От точки 30(146) (760405.48; 269306.67) линия границы проходит по руслу реки Тулица, вверх против течения, в северо-западном направлении на протяжении 1,64 км до поворотной точки 30(145), расположенной в русле реки Тулица, в 0,10 км южнее лесополосы, в 0,50 км южнее деревни Барыбино Ясногорского района, в 2,20 км западнее поселка Железнодорожный Ясногорского района, в 2,40 км севернее деревни Долматовка Ленинского района.

От точки 30(145) (761216.17; 268070.74) линия границы проходит в юго-западном направлении на протяжении 0,61 км до поворотной точки 144, расположенной на северной границе лесного массива.

От точки 144 (760901.08; 267554.63) линия границы проходит в северо-западном направлении на протяжении 0,19 км до поворотной точки 143.

От точки 143 (761082.08; 267521.25) линия границы проходит в юго-западном направлении на протяжении 0,06 км до поворотной точки 142.

От точки 142 (761047.91; 267466.48) линия границы проходит в северо-западном направлении на протяжении 0,09 км до поворотной точки 141.

От точки 141 (761083.16; 267383.51) линия границы проходит в северо-западном направлении на протяжении 0,18 км до поворотной точки 140.

От точки 140 (761102.37; 267203.78) линия границы проходит в северном направлении на протяжении 0,12 км до поворотной точки 139, расположенной в на северной границе лесного квартала 54 земель лесного фонда.

От точки 139 (761221.39; 267202.00) линия границы проходит в юго-западном направлении на протяжении 0,36 км до поворотной точки 138.

От точки 138 (761185.77; 266845.19) линия границы проходит в юго-западном направлении на протяжении 0,16 км до поворотной точки 137.

От точки 137 (761085.79; 266722.54) линия границы проходит в западном направлении вдоль северной границы лесных кварталов 54, 48 земель лесного фонда на протяжении 0,77 км до поворотной точки 136, расположенной в 0,24 км юго-восточнее плотины пруда в Ясногорском районе.

От точки 136 (761065.84; 265949.67) линия границы проходит в юго-западном направлении на протяжении 0,09 км до поворотной точки 135.

От точки 135 (761005.25; 265877.53) линия границы проходит в юго-западном направлении на протяжении 0,19 км до поворотной точки 134.

От точки 134 (760914.52; 265709.11) линия границы проходит в юго-западном направлении на протяжении 0,06 км до поворотной точки 133.

От точки 133 (760866.91; 265667.03) линия границы проходит в юго-западном направлении на протяжении 0,17 км до поворотной точки 132.

От точки 132 (760706.50; 265620.41) линия границы проходит в общем юго-западном направлении на протяжении 0,06 км до поворотной точки 131, расположенной на восточной стороне полосы отвода железной дороги Москва – Харьков.

От точки 131 (760679.09; 265583.18) линия границы проходит в западном направлении, пересекая железную дорогу, на протяжении 0,07 км до поворотной точки 130, расположенной в 0,04 км к западу от оси железной дороги Москва – Харьков.

От точки 130 (760681.91; 265509.41) линия границы проходит в юго-западном направлении на протяжении 0,07 км до поворотной точки 129, расположенной на западной стороне полосы отвода железной дороги Москва – Харьков.

От точки 129 (760668.66; 265440.56) линия границы проходит в южном направлении на протяжении 0,35 км до поворотной точки 128.

От точки 128 (760317.54; 265446.16) линия границы проходит в юго-западном направлении на протяжении 0,65 км до поворотной точки 127.

От точки 127 (759679.05; 265334.66) линия границы проходит в юго-западном направлении на протяжении 0,31 км до поворотной точки 126.

От точки 126 (759368.08; 265295.36) линия границы проходит в южном направлении на протяжении 0,06 км до поворотной точки 125, расположенной на западной стороне полосы отвода железной дороги Москва – Харьков, в 0,25 км северо-восточнее деревни Большие Байдики Ясногорского района.

От точки 125 (759304.25; 265301.28) линия границы проходит в восточном направлении на протяжении 0,12 км до поворотной точки 124, расположенной на оси железной дороги Москва – Харьков.

От точки 124 (759287.06; 265416.00) линия границы проходит в восточном направлении на протяжении 0,03 км до поворотной точки 123, расположенной на восточной стороне полосы отвода железной дороги Москва – Харьков.

От точки 123 (759287.95; 265443.85) линия границы проходит в юго-западном направлении на протяжении 0,81 км до поворотной точки 122, расположенной на восточной стороне полосы отвода железной дороги Москва – Харьков.

От точки 122 (758485.66; 265301.27) линия границы проходит в северо-западном направлении на протяжении 0,02 км до поворотной точки 121, расположенной на восточной стороне полосы отвода железной дороги Москва – Харьков.

От точки 121 (758489.39; 265277.71) линия границы проходит в юго-западном направлении на протяжении 0,14 км до поворотной точки 120, расположенной на восточной стороне полосы отвода железной дороги Москва – Харьков.

От точки 120 (758357.43; 265238.00) линия границы проходит в северо-восточном направлении на протяжении 0,11 км до поворотной точки 119.

От точки 119 (758414.79; 265332.27) линия границы проходит в юго-восточном направлении на протяжении 0,03 км до поворотной точки 118.

От точки 118 (758385.95; 265335.99) линия границы проходит в юго-западном направлении на протяжении 0,11 км до поворотной точки 117, расположенной на восточной стороне полосы отвода железной дороги Москва – Харьков.

От точки 117 (758315.58; 265251.44) линия границы проходит в юго-западном направлении по восточной стороне полосы отвода железной дороги Москва – Харьков на протяжении 0,45 км до поворотной точки 116.

От точки 116 (757957.72; 265111.58) линия границы проходит в юго-западном направлении по восточной стороне полосы отвода железной дороги Москва – Харьков на протяжении 0,14 км до поворотной точки 115.

От точки 115 (757922.35; 265008.32) линия границы проходит в юго-западном направлении по юго-восточной стороне полосы отвода железной дороги Москва – Харьков на протяжении 0,46 км до поворотной точки 114.

От точки 114 (757677.55; 264652.32) линия границы проходит в юго-западном направлении по юго-восточной стороне полосы отвода железной дороги Москва – Харьков на протяжении 0,50 км до поворотной точки 113, расположенной на южной стороне полосы отвода железной дороги Москва – Харьков.

От точки 113 (757470.01; 264195.13) линия границы проходит в северо-западном направлении на протяжении 0,10 км до поворотной точки 112, расположенной на оси железнодорожного пути железной дороги Москва – Харьков.

От точки 112 (757474.95; 264096.59) линия границы проходит в северо-западном направлении на протяжении 0,10 км до поворотной точки 111, расположенной на северо-западной стороне полосы отвода железной дороги Москва – Харьков.

От точки 111 (757527.53; 264008.65) линия границы проходит в юго-западном направлении на протяжении 0,20 км до поворотной точки 110.

От точки 110 (757475.38; 263819.09) линия границы проходит в северном направлении на протяжении 0,11 км до поворотной точки 109.

От точки 109 (757590.18; 263815.27) линия границы проходит в северо-западном направлении на протяжении 0,42 км до поворотной точки 108, расположенной в 0,14 км на юго-восток от пруда.

От точки 108 (757966.65; 263639.55) линия границы проходит в северо-западном направлении на протяжении 0,22 км до поворотной точки 107, расположенной в 0,17 км на юго-запад от пруда.

От точки 107 (757974.28; 263459.39) линия границы проходит в северо-западном направлении на протяжении 0,35 км до поворотной точки 106, расположенной в русле безымянного ручья.

От точки 106 (758317.06; 263377.25) линия границы проходит в северо-восточном направлении на протяжении 0,07 км до поворотной точки 105.

От точки 105 (758379.83; 263399.82) линия границы проходит в северо-восточном направлении на протяжении 0,23 км до поворотной точки 104.

От точки 104 (758455.69; 263620.04) линия границы проходит в северном направлении на протяжении 0,56 км до поворотной точки 103.

От точки 103 (759013.28; 263600.66) линия границы проходит в северо-восточном направлении на протяжении 0,05 км до поворотной точки 102, расположенной на северной стороне лесополосы.

От точки 102 (759037.50; 263649.90) линия границы проходит в северо-восточном направлении на протяжении 0,40 км до поворотной точки 101, расположенной на полевой дороге.

От точки 101 (759372.03; 263867.88) линия границы проходит в северо-восточном направлении на протяжении 0,42 км до поворотной точки 100.

От точки 100 (759696.67; 264111.84) линия границы проходит в северо-западном направлении на протяжении 0,46 км до поворотной точки 99.

От точки 99 (759779.66; 263660.89) линия границы проходит в северо-западном направлении на протяжении 0,40 км до поворотной точки 98.

От точки 98 (759934.19; 263298.40) линия границы проходит в юго-западном направлении на протяжении 0,03 км до поворотной точки 97.

От точки 97 (759911.24; 263276.99) линия границы проходит в юго-восточном направлении на протяжении 0,10 км до поворотной точки 96, расположенной в 0,16 км северо-западнее южной стороны лесополосы.

От точки 96 (759825.44; 263328.98) линия границы проходит в северо-западном направлении на протяжении 0,71 км до поворотной точки 95, расположенной в русле реки Волоть.

От точки 95 (759901.00; 262637.96) линия границы проходит в северо-западном направлении по руслу реки Волоть, вверх против течения, на протяжении 2,30 км до поворотной точки 94, расположенной на технологической оси плотины пруда.

От точки 94 (761576.25; 261810.90) линия границы проходит в юго-западном направлении по технологической оси плотины пруда на протяжении 0,05 км до поворотной точки 93, расположенной на южной стороне плотины пруда.

От точки 93 (761571.34; 261762.06) линия границы проходит в северо-западном направлении преимущественно по полевой дороге на протяжении 0,56 км до поворотной точки 92.

От точки 92 (762012.00; 261488.95) линия границы проходит в северном направлении на протяжении 0,44 км до поворотной точки 91, расположенной в 0,05 км к северу от просеки, разделяющей лесные массивы.

От точки 91 (762452.19; 261480.72) линия границы проходит в северо-восточном направлении на протяжении 0,15 км до поворотной точки 90.

От точки 90 (762598.73; 261524.46) линия границы проходит в северо-западном направлении на протяжении 0,18 км до поворотной точки 89.

От точки 89 (762682.73; 261368.18) линия границы проходит в северо-восточном направлении на протяжении 0,12 км до поворотной точки 88.

От точки 88 (762799.22; 261396.36) линия границы проходит в северо-западном направлении на протяжении 0,17 км до поворотной точки 87.

От точки 87 (762879.25; 261246.13) линия границы проходит в северо-западном направлении на протяжении 0,11 км до поворотной точки 86, расположенной на оси линии электропередачи.

От точки 86 (762982.93; 261228.52) линия границы проходит в северо-западном направлении на протяжении 0,14 км до поворотной точки 85.

От точки 85 (763021.09; 261098.98) линия границы проходит в северо-западном направлении на протяжении 0,05 км до поворотной точки 84.

От точки 84 (763029.30; 261049.82) линия границы проходит в северо-западном направлении на протяжении 0,14 км до поворотной точки 83.

От точки 83 (763097.28; 260931.48) линия границы проходит в северо-западном направлении на протяжении 0,09 км до поворотной точки 82, расположенной в 0,06 км к западу от пересечения полевой дороги с линией электропередачи.

От точки 82 (763118.28; 260845.75) линия границы проходит в северо-восточном направлении на протяжении 0,30 км до поворотной точки 81.

От точки 81 (763391.89; 260974.85) линия границы проходит в северо-восточном направлении на протяжении 0,15 км до поворотной точки 80, расположенной в 0,63 км юго-западнее плотины пруда в деревне Грызлово Ясногорского района.

От точки 80 (763480.42; 261091.26) линия границы проходит в северо-западном направлении на протяжении 0,27 км до поворотной точки 79.

От точки 79 (763750.41; 261045.90) линия границы проходит в северо-восточном направлении на протяжении 0,25 км до поворотной точки 78, расположенной на западной границе лесного массива в Ясногорском районе.

От точки 78 (764003.82; 261058.95) линия границы проходит в восточном направлении на протяжении 0,40 км до поворотной точки 77.

От точки 77 (764045.88; 261456.53) линия границы проходит в северо-восточном направлении на протяжении 0,09 км до поворотной точки 76.

От точки 76 (764109.24; 261520.19) линия границы проходит в северо-восточном направлении на протяжении 0,35 км до поворотной точки 75.

От точки 75 (764423.26; 261681.43) линия границы проходит в северо-восточном направлении на протяжении 0,58 км до поворотной точки 74.

От точки 74 (764932.37; 261966.17) линия границы проходит в северо-восточном направлении на протяжении 0,45 км до поворотной точки 73, расположенной в русле безымянного ручья, на южной границе лесного массива.

От точки 73 (765323.46; 262195.05) линия границы проходит в северо-западном направлении на протяжении 0,26 км до поворотной точки 72, расположенной в 0,18 км западнее просеки в лесном массиве.

От точки 72 (765424.83; 261954.62) линия границы проходит в северном направлении на протяжении 0,19 км до поворотной точки 71, расположенной в 0,18 км западнее просеки в лесном массиве.

От точки 71 (765609.44; 261975.99) линия границы проходит в северо-восточном направлении на протяжении 0,07 км до поворотной точки 70, расположенной в 0,13 км западнее просеки в лесном массиве.

От точки 70 (765648.51; 262029.57) линия границы проходит в северо-западном направлении на протяжении 0,19 км до поворотной точки 69.

От точки 69 (765832.33; 261998.56) линия границы проходит в северо-западном направлении на протяжении 0,08 км до поворотной точки 68.

От точки 68 (765884.33; 261933.02) линия границы проходит в северо-западном направлении на протяжении 0,19 км до поворотной точки 67.

От точки 67 (766055.77; 261860.97) линия границы проходит в северо-западном направлении на протяжении 0,07 км до поворотной точки 66, расположенной на южной границе лесного квартала 70 земель лесного фонда.

От точки 66 (766128.04; 261851.06) линия границы проходит в западном направлении на протяжении 0,67 км до поворотной точки 65.

От точки 65 (766101.48; 261181.47) линия границы проходит в северо-западном направлении на протяжении 0,09 км до поворотной точки 64.

От точки 64 (766185.43; 261165.49) линия границы проходит в северо-восточном направлении на протяжении 0,30 км до поворотной точки 63.

От точки 63 (766478.94; 261200.80) линия границы проходит в северном направлении на протяжении 0,09 км до поворотной точки 62, расположенной в 0,05 км севернее просеки в квартале 66 земель лесного фонда.

От точки 62 (766566.88; 261195.44) линия границы проходит в северо-западном направлении на протяжении 0,08 км до поворотной точки 61.

От точки 61 (766626.14; 261141.92) линия границы проходит в северо-западном направлении на протяжении 0,16 км до поворотной точки 60.

От точки 60 (766780.72; 261124.60) линия границы проходит в северо-восточном направлении по западной границе лесного квартала 66 земель лесного фонда на протяжении 0,31 км до поворотной точки 59, расположенной на просеке, разделяющей лесные кварталы 64, 66 земель лесного фонда.

От точки 59 (767058.59; 261260.62) линия границы проходит в северо-западном направлении в лесном квартале 64 земель лесного фонда на протяжении 0,93 км до поворотной точки 58, расположенной на лесной дороге.

От точки 58 (767655.60; 260550.48) линия границы проходит в северо-восточном направлении по лесной дороге на протяжении 0,30 км до поворотной точки 57, расположенной на лесной дороге.

От точки 57 (767937.72; 260656.35) линия границы проходит в западном направлении на протяжении 0,54 км до поворотной точки 56.

От точки 56 (767940.58; 260114.23) линия границы проходит в северо-восточном направлении на протяжении 0,36 км до поворотной точки 55.

От точки 55 (768285.10; 260233.69) линия границы проходит в западном и северо-западном направлениях на протяжении 1,04 км до поворотной точки 54, расположенной в месте впадения безымянного ручья в реку Сулема.

От точки 54 (768858.09; 259468.74) линия границы проходит в северном направлении на протяжении 0,09 км до поворотной точки 53.

От точки 53 (768950.40; 259463.07) линия границы проходит в северо-восточном направлении на протяжении 0,48 км до поворотной точки 52, расположенной в русле безымянного ручья.

От точки 52 (769329.34; 259722.52) линия границы проходит в северо-западном направлении на протяжении 0,11 км до поворотной точки 51.

От точки 51 (769403.92; 259640.77) линия границы проходит в северном направлении на протяжении 0,70 км до поворотной точки 50.

От точки 50 (770095.78; 259666.14) линия границы проходит в северо-западном направлении на протяжении 0,12 км до поворотной точки 49.

От точки 49 (770181.55; 259583.27) линия границы проходит в юго-западном направлении на протяжении 0,14 км до поворотной точки 48.

От точки 48 (770091.18; 259472.81) линия границы проходит в северо-западном направлении на протяжении 0,08 км до поворотной точки 47.

От точки 47 (770116.55; 259397.95) линия границы проходит в северо-восточном направлении на протяжении 0,23 км до поворотной точки 46.

От точки 46 (770312.47; 259518.92) линия границы проходит в северо-западном направлении на протяжении 0,15 км до поворотной точки 45.

От точки 45 (770455.64; 259465.92) линия границы проходит в северо-восточном направлении на протяжении 0,12 км до поворотной точки 44.

От точки 44 (770531.50; 259556.46) линия границы проходит в юго-восточном направлении на протяжении 0,28 км до поворотной точки 43.

От точки 43 (770482.61; 259830.80) линия границы проходит в северо-западном направлении на протяжении 0,45 км до поворотной точки 42, расположенной на лесной дороге.

От точки 42 (770925.55; 259755.40) линия границы проходит в северо-восточном направлении на протяжении 0,10 км до поворотной точки 41, расположенной на южной границе лесного массива.

От точки 41 (770988.96; 259826.84) линия границы проходит в северном направлении по лесному массиву на протяжении 1,19 км до поворотной точки 40, расположенной на северной границе лесного массива.

От точки 40 (772174.09; 259870.54) линия границы проходит в северо-западном направлении по северной границе лесного массива на протяжении 0,19 км до поворотной точки 39.

От точки 39 (772263.32; 259700.97) линия границы проходит в северо-западном направлении по северной границе лесного массива на протяжении 0,39 км до поворотной точки 38.

От точки 38 (772434.67; 259346.96) линия границы проходит в северо-западном направлении по северной границе лесного массива на протяжении 0,50 км до поворотной точки 37.

От точки 37 (772514.61; 258850.02) линия границы проходит в юго-западном направлении на протяжении 0,53 км до поворотной точки 36, расположенной в 0,54 км юго-восточнее пересечения трех полевых дорог в Ясногорском районе.

От точки 36 (772160.51; 258463.38) линия границы проходит в юго-западном направлении на протяжении 0,20 км до поворотной точки 35.

От точки 35 (771958.00; 258438.66) линия границы проходит в юго-восточном направлении на протяжении 0,39 км до поворотной точки 34.

От точки 34 (771888.03; 258823.02) линия границы проходит в южном направлении на протяжении 0,07 км до поворотной точки 33.

От точки 33 (771822.64; 258821.70) линия границы проходит в юго-западном направлении на протяжении 0,24 км до поворотной точки 32, расположенной в 0,28 км юго-западнее истока безымянного ручья в Ясногорском районе.

От точки 32 (771632.75; 258671.16) линия границы проходит в юго-восточном направлении на протяжении 0,06 км до поворотной точки 31.

От точки 31 (771575.79; 258682.17) линия границы проходит в юго-западном направлении на протяжении 0,09 км до поворотной точки 30.

От точки 30 (771495.52; 258633.03) линия границы проходит в юго-западном направлении на протяжении 0,09 км до поворотной точки 29.

От точки 29 (771411.83; 258610.16) линия границы проходит в юго-восточном направлении на протяжении 0,34 км до поворотной точки 28.

От точки 28 (771077.17; 258636.96) линия границы проходит в северо-западном направлении по лесному массиву на протяжении 0,28 км до поворотной точки 27.

От точки 27 (771109.90; 258354.33) линия границы проходит в северо-западном направлении по лесному массиву на протяжении 0,54 км до поворотной точки 26, расположенной в 0,36 км юго-восточнее плотины пруда в Ясногорском районе.

От точки 26 (771210.14; 257828.78) линия границы проходит в юго-западном направлении на протяжении 0,14 км до поворотной точки 25.

От точки 25 (771149.48; 257704.70) линия границы проходит в юго-западном направлении на протяжении 0,07 км до поворотной точки 24.

От точки 24 (771145.46; 257635.63) линия границы проходит в юго-западном направлении на протяжении 0,53 км до поворотной точки 23, расположенной в 0,37 км юго-западнее плотины пруда в Ясногорском районе.

От точки 23 (770974.16; 257137.76) линия границы проходит в юго-западном направлении на протяжении 0,12 км до поворотной точки 22.

От точки 22 (770871.93; 257066.57) линия границы проходит в юго-западном направлении на протяжении 0,36 км до поворотной точки 21.

От точки 21 (770627.61; 256796.40) линия границы проходит в юго-западном направлении на протяжении 0,10 км до поворотной точки 20.

От точки 20 (770526.25; 256773.27) линия границы проходит в юго-восточном направлении на протяжении 0,17 км до поворотной точки 19.

От точки 19 (770360.25; 256791.41) линия границы проходит в юго-западном направлении на протяжении 0,08 км до поворотной точки 18.

От точки 18 (770335.06; 256719.87) линия границы проходит в юго-восточном направлении на протяжении 0,12 км до поворотной точки 17.

От точки 17 (770226.95; 256761.26) линия границы проходит в юго-восточном направлении по лесному массиву на протяжении 0,13 км до поворотной точки 16.

От точки 16 (770110.76; 256828.59) линия границы проходит в юго-восточном направлении по лесному массиву на протяжении 0,14 км до поворотной точки 15.

От точки 15 (770102.23; 256965.36) линия границы проходит в юго-восточном направлении по лесному массиву на протяжении 0,10 км до поворотной точки 14, расположенной в 0,25 км восточнее полевой дороги.

От точки 14 (770049.40; 257053.31) линия границы проходит в юго-восточном направлении на протяжении 0,09 км до поворотной точки 13, расположенной в 0,18 км северо-восточнее полевой дороги.

От точки 13 (769960.51; 257079.19) линия границы проходит в юго-западном направлении преимущественно вдоль лесополосы на протяжении 1,40 км до поворотной точки 12, расположенной на полевой дороге.

От точки 12 (769583.02; 255736.19) линия границы проходит в юго-западном направлении на протяжении 0,48 км до поворотной точки 11, расположенной в русле реки Сулема.

От точки 11 (769122.29; 255635.48) линия границы проходит в северо-западном направлении по руслу реки Сулема, вниз по течению, на протяжении 0,67 км до поворотной точки 10, расположенной на пересечении реки Сулема с осью магистральной дороги М-2 «Крым».

От точки 10 (769304.37; 255047.32) линия границы проходит в северо-западном направлении по руслу реки Сулема, вниз по течению, на протяжении 0,21 км до поворотной точки 9, расположенной в русле реки Сулема.

От точки 9 (769454.31; 254954.71) линия границы проходит в юго-западном направлении на протяжении 0,49 км до поворотной точки 8.

От точки 8 (769062.68; 254666.51) линия границы проходит в южном направлении на протяжении 0,24 км до поворотной точки 7, расположенной в 0,13 км восточнее пруда в Ясногорском районе.

От точки 7 (768827.59; 254676.49) линия границы проходит в юго-западном направлении на протяжении 0,07 км до поворотной точки 6, расположенной в 0,07 км восточнее пруда в Ясногорском районе.

От точки 6 (768797.30; 254618.14) линия границы проходит в южном направлении на протяжении 0,05 км до поворотной точки 5.

От точки 5 (768744.18; 254615.34) линия границы проходит в северо-западном направлении на протяжении 0,05 км до поворотной точки 4, расположенной в 0,04 км южнее пруда в Ясногорском районе.

От точки 4 (768766.46; 254570.55) линия границы проходит в юго-западном направлении на протяжении 0,16 км до поворотной точки 3, расположенной в 0,13 км юго-восточнее деревни Никольские Выселки Ясногорского района.

От точки 3 (768641.57; 254468.42) линия границы проходит в северо-западном направлении на протяжении 0,04 км до поворотной точки 2.

От точки 2 (768676.45; 254451.40) линия границы проходит в юго-западном направлении на протяжении 0,06 км до поворотной точки 1, расположенной на оси магистральной дороги М-2 «Крым».

От точки 1 (768644.14; 254401.68) линия границы проходит в северо-западном направлении, преимущественно вдоль магистральной дороги М-2 «Крым», на протяжении 0,86 км до узловой точки 30, расположенной в 0,35 км от северо-западной окраины деревни Никольские Выселки Ясногорского района, в 0,54 км юго-западнее деревни Кострово Алексинского района, в 5,70 км севернее деревни Малахово Ясногорского района и являющейся точкой стыка границ муниципальных образований Ревякинское Ясногорского района, город Алексин и город Тула.

Прохождение границы с муниципальным образованием город Алексин

От узловой точки 30 (769121.49; 253836.03) линия границы проходит в северо-восточном направлении на протяжении 0,31 км до поворотной точки 3, расположенной на полосе отвода магистральной дороги М-2 «Крым», в 0,47 км на юго-восток от южной стороны деревни Кострово Алексинского района, на северо-западной окраине деревни Никольские Выселки Ясногорского района.

От точки 3 (769219.88; 254127.52) линия границы проходит между коллективными садами в северо-восточном направлении на протяжении 1,06 км до поворотной точки 2.

От точки 2 (770175.69; 254571.66) линия границы проходит в северо-восточном направлении на протяжении 0,32 км до поворотной точки 1, расположенной в русле реки Сулема, в 1,01 км на восток от пересечения оси магистральной дороги М-2 «Крым» с безымянным ручьем в Алексинском районе.

От точки 1 (770454.16; 254722.16) линия границы проходит в северном направлении по руслу реки Сулема, вниз по течению, на протяжении 10,23 км до узловой точки 31, расположенной в месте впадения реки Сулема в реку Вашана, в 0,80 км северо-восточнее деревни Новоселки Алексинского района и являющейся точкой стыка границ муниципальных образований город Алексин, Демидовское Заокского района и Ревякинское Ясногорского района.

Прохождение границы с муниципальным образованием Демидовское Заокского района

От узловой точки 31 (777237.14; 253163.47) линия границы проходит в северо-восточном направлении по реке Вашана, вверх против течения, на

протяжении 0,31 км до поворотной точки 111, расположенной в русле реки Вашана.

От точки 111 (777372.16; 253336.77) линия границы проходит в северо-восточном направлении по руслу реки Вашана, вверх против течения, на протяжении 4,57 км до поворотной точки 110, расположенной с западной стороны полосы отвода магистральной дороги М-2 «Крым».

От точки 110 (777769.89; 255506.65) линия границы проходит в восточном направлении на протяжении 0,08 км, пересекая магистральную дорогу М-2 «Крым», до поворотной точки 109, расположенной с восточной стороны полосы отвода магистральной дороги М-2 «Крым».

От точки 109 (777747.69; 255580.25) линия границы проходит в северо-восточном направлении по реке Вашана, вверх против течения, на протяжении 0,34 км до поворотной точки 108, расположенной в русле реки Вашана.

От точки 108 (778038.66; 255722.48) линия границы проходит в северо-западном направлении на протяжении 0,99 км до поворотной точки 107.

От точки 107 (778993.32; 255447.26) линия границы проходит в северо-восточном направлении на протяжении 0,80 км до поворотной точки 106.

От точки 106 (779268.78; 256184.48) линия границы проходит в южном направлении на протяжении 0,72 км до поворотной точки 105, расположенной в русле реки Вашана.

От точки 105 (778578.45; 256185.69) линия границы проходит в восточном направлении по реке Вашана, вверх против течения, на протяжении 0,84 км до поворотной точки 104, расположенной в русле реки Вашана.

От точки 104 (778667.45; 256944.16) линия границы проходит в общем юго-восточном направлении на протяжении 0,38 км до поворотной точки 103, расположенной на полевой дороге на деревню Санино Заокского района.

От точки 103 (778542.93; 257082.82) линия границы проходит в юго-восточном направлении на протяжении 1,28 км до поворотной точки 102.

От точки 102 (777932.59; 258091.19) линия границы проходит в северо-восточном направлении по прямой на протяжении 1,49 км до поворотной точки 101, расположенной в русле реки Вашана.

От точки 101 (779142.37; 258958.49) линия границы проходит в северо-западном направлении по руслу реки Вашана, вниз по течению, на протяжении

0,11 км до поворотной точки 100, расположенной в месте впадения реки Вашанка в реку Вашана.

От точки 100 (779191.75; 258863.01) линия границы проходит в северо-восточном направлении по реке Вашанка, вверх против течения, на протяжении 3,72 км до поворотной точки 99, расположенной в русле реки Вашанка.

От точки 99 (780743.52; 260657.94) линия границы проходит в северо-западном направлении на протяжении 0,80 км до поворотной точки 98.

От точки 98 (781050.02; 259993.54) линия границы проходит в северо-восточном направлении на протяжении 0,21 км до поворотной точки 97.

От точки 97 (781126.81; 260184.26) линия границы проходит в северо-восточном направлении на протяжении 0,28 км до поворотной точки 96.

От точки 96 (781270.81; 260428.71) линия границы проходит в юго-восточном направлении на протяжении 0,15 км до поворотной точки 95.

От точки 95 (781202.22; 260555.27) линия границы проходит в северном направлении на протяжении 0,17 км до поворотной точки 94.

От точки 94 (781369.08; 260595.29) линия границы проходит в северо-западном направлении на протяжении 0,16 км до поворотной точки 93.

От точки 93 (781496.99; 260506.97) линия границы проходит в северном направлении на протяжении 0,26 км до поворотной точки 92.

От точки 92 (781758.26; 260565.02) линия границы проходит в северо-восточном направлении на протяжении 0,07 км до поворотной точки 91.

От точки 91 (781809.01; 260614.23) линия границы проходит в восточном направлении на протяжении 0,16 км до поворотной точки 90.

От точки 90 (781815.57; 260780.13) линия границы проходит в северо-восточном направлении на протяжении 0,22 км до поворотной точки 89.

От точки 89 (781925.59; 260975.09) линия границы проходит в северном направлении на протяжении 0,39 км до поворотной точки 88.

От точки 88 (782303.09; 261070.89) линия границы проходит в северо-восточном направлении на протяжении 0,09 км до поворотной точки 87.

От точки 87 (782376.77; 261113.65) линия границы проходит в юго-восточном направлении на протяжении 0,22 км до поворотной точки 86.

От точки 86 (782312.17; 261327.05) линия границы проходит в северо-восточном направлении на протяжении 0,08 км до поворотной точки 85, расположенной на реке Вашанка.

От точки 85 (782349.40; 261401.29) линия границы проходит в северо-восточном направлении по реке Вашанка, вверх против течения, на протяжении 0,33 км до поворотной точки 84, расположенной на реке Вашанка.

От точки 84 (782481.82; 261596.29) линия границы проходит в юго-восточном направлении на протяжении 0,05 км до поворотной точки 83, расположенной на западной стороне полосы отвода железной дороги Москва – Харьков.

От точки 83 (782447.61; 261635.81) линия границы проходит в северо-восточном направлении на протяжении 0,20 км до узловой точки 3(82), расположенной на оси железной дороги Москва – Харьков, в 2,35 км к юго-востоку от села Шульгино Заокского района, в 2,40 км к северо-западу от деревни Руднево Ясногорского района, в 1,75 км к северо-востоку от деревни Енино Ясногорского района и являющейся точкой стыка границ муниципальных образований Демидовское Заокского района, Теляковское Ясногорского района и Ревякинское Ясногорского района.

От узловой точки 3(82) (782514.63; 261817.27) линия границы проходит в северном направлении на протяжении 2,90 км по оси железной дороги Москва – Харьков до поворотной точки 3(81), расположенной на оси железной дороги Москва – Харьков, в 1,37 км северо-западнее ручья Вашанка, в 1,60 км к юго-западу от деревни Баранцево Заокского района, в 2,10 км к юго-востоку от села Шульгино Заокского района, в 1,20 км к северо-западу от деревни Сасово-Антоньево Ясногорского района.

От точки 3(81) (785327.76; 261569.31) линия границы проходит в северо-восточном направлении на протяжении 0,08 км до поворотной точки 80, расположенной на восточной стороне полосы отвода железной дороги Москва – Харьков.

От точки 80 (785366.58; 261644.91) линия границы проходит в юго-восточном направлении на протяжении 0,63 км до поворотной точки 79.

От точки 79 (785263.65; 262258.28) линия границы проходит в юго-восточном направлении на протяжении 0,13 км до поворотной точки 78.

От точки 78 (785175.72; 262339.81) линия границы проходит в юго-восточном направлении на протяжении 0,28 км до поворотной точки 77.

От точки 77 (785135.38; 262610.77) линия границы проходит в юго-восточном направлении на протяжении 0,20 км до поворотной точки 76.

От точки 76 (785038.63; 262788.22) линия границы проходит в восточном направлении на протяжении 0,11 км до поворотной точки 75.

От точки 75 (785023.03; 262897.46) линия границы проходит в северном направлении на протяжении 0,08 км до поворотной точки 74.

От точки 74 (785103.86; 262902.25) линия границы проходит в северо-восточном направлении на протяжении 0,35 км до поворотной точки 73.

От точки 73 (785314.20; 263183.94) линия границы проходит в юго-восточном направлении на протяжении 0,21 км до поворотной точки 72.

От точки 72 (785206.55; 263362.91) линия границы проходит в юго-восточном направлении на протяжении 0,19 км до поворотной точки 71.

От точки 71 (785048.98; 263469.15) линия границы проходит в северо-восточном направлении на протяжении 0,04 км до поворотной точки 70.

От точки 70 (785064.75; 263500.96) линия границы проходит в северо-западном направлении по полевой дороге на протяжении 0,56 км до поворотной точки 69.

От точки 69 (785566.72; 263262.25) линия границы проходит в восточном направлении на протяжении 0,37 км до поворотной точки 68.

От точки 68 (785504.86; 263621.98) линия границы проходит в восточном направлении на протяжении 0,24 км до поворотной точки 67.

От точки 67 (785577.07; 263848.30) линия границы проходит в юго-восточном направлении на протяжении 0,18 км до поворотной точки 66.

От точки 66 (785516.27; 264022.48) линия границы проходит в северо-восточном направлении на протяжении 0,11 км до поворотной точки 65.

От точки 65 (785540.76; 264127.98) линия границы проходит в юго-восточном направлении на протяжении 0,25 км до поворотной точки 64.

От точки 64 (785327.67; 264266.45) линия границы проходит в юго-восточном направлении на протяжении 0,22 км до поворотной точки 63.

От точки 63 (785244.08; 264467.27) линия границы проходит в северо-восточном направлении на протяжении 0,28 км до поворотной точки 62.

От точки 62 (785482.41; 264606.93) линия границы проходит в северо-восточном направлении на протяжении 0,27 км до поворотной точки 61.

От точки 61 (785728.51; 264707.11) линия границы проходит в северо-восточном направлении на протяжении 0,62 км до поворотной точки 60.

От точки 60 (786028.74; 265248.47) линия границы проходит в юго-восточном направлении на протяжении 0,45 км до поворотной точки 59.

От точки 59 (785813.87; 265649.07) линия границы проходит в северо-восточном направлении на протяжении 0,12 км до поворотной точки 58.

От точки 58 (785929.26; 265690.89) линия границы проходит в юго-восточном направлении на протяжении 0,21 км до поворотной точки 57.

От точки 57 (785903.84; 265894.83) линия границы проходит в юго-восточном направлении на протяжении 0,07 км до поворотной точки 56.

От точки 56 (785846.70; 265938.41) линия границы проходит в северо-восточном направлении на протяжении 0,23 км до поворотной точки 55.

От точки 55 (785935.40; 266154.88) линия границы проходит в юго-восточном направлении на протяжении 0,74 км до поворотной точки 54.

От точки 54 (785778.34; 266854.77) линия границы проходит в юго-восточном направлении на протяжении 0,33 км до поворотной точки 53.

От точки 53 (785500.46; 266999.52) линия границы проходит в восточном направлении на протяжении 0,86 км до поворотной точки 52.

От точки 52 (785455.82, 267825.55) линия границы проходит в северо-восточном направлении на протяжении 0,33 км до поворотной точки 51.

От точки 51 (785508.73; 268146.23) линия границы проходит в юго-восточном направлении на протяжении 1,72 км до поворотной точки 50.

От точки 50 (785331.50; 269855.28) линия границы проходит в северо-восточном направлении на протяжении 0,64 км до поворотной точки 49.

От точки 49 (785484.44; 270473.82) линия границы проходит в восточном направлении на протяжении 0,33 км до поворотной точки 48.

От точки 48 (785513.41; 270805.70) линия границы проходит в северо-восточном направлении на протяжении 0,10 км до поворотной точки 47.

От точки 47 (785577.50; 270878.36) линия границы проходит в восточном направлении на протяжении 0,17 км до поворотной точки 46.

От точки 46 (785563.39; 271044.72) линия границы проходит в северо-восточном направлении на протяжении 0,10 км до поворотной точки 45.

От точки 45 (785592.58; 271144.90) линия границы проходит в северо-восточном направлении на протяжении 0,16 км до поворотной точки 44.

От точки 44 (785699.64; 271269.77) линия границы проходит в восточном направлении на протяжении 0,18 км до поворотной точки 43.

От точки 43 (785699.33; 271453.04) линия границы проходит в северо-восточном направлении на протяжении 0,53 км до поворотной точки 42.

От точки 42 (785919.27; 271937.35) линия границы проходит в северном направлении на протяжении 0,34 км до поворотной точки 41.

От точки 41 (786263.95; 271926.35) линия границы проходит в северном направлении на протяжении 0,28 км до поворотной точки 40.

От точки 40 (786545.87; 271957.31) линия границы проходит в северо-западном направлении на протяжении 0,08 км до поворотной точки 39.

От точки 39 (786620.14; 271925.43) линия границы проходит в северо-восточном направлении на протяжении 0,97 км до поворотной точки 38.

От точки 38 (787401.45; 272486.56) линия границы проходит в северо-западном направлении на протяжении 0,35 км до поворотной точки 37.

От точки 37 (787555.89; 272176.63) линия границы проходит в западном направлении на протяжении 0,16 км до поворотной точки 36, расположенной на западной границе лесного массива.

От точки 36 (787560.93; 272012.22) линия границы проходит в северном направлении на протяжении 0,29 км до поворотной точки 35, расположенной на западной границе лесного массива.

От точки 35 (787848.31; 271977.90) линия границы проходит в восточном направлении на протяжении 0,23 км до поворотной точки 34.

От точки 34 (787883.26; 272205.16) линия границы проходит в северо-западном направлении на протяжении 1,01 км до поворотной точки 33.

От точки 33 (788505.72; 271413.07) линия границы проходит в северо-западном направлении на протяжении 0,13 км до поворотной точки 32.

От точки 32 (788620.45; 271347.77) линия границы проходит в северо-западном направлении на протяжении 0,06 км до поворотной точки 31.

От точки 31 (788672.63; 271310.45) линия границы проходит в западном направлении на протяжении 0,18 км до поворотной точки 30, расположенной в 0,05 км южнее лесополосы в Ясногорском районе.

От точки 30 (788668.48; 271133.53) линия границы проходит в северном направлении на протяжении 1,52 км до поворотной точки 29, расположенной в русле реки Беспута 1-я.

От точки 29 (790172.78; 271250.48) линия границы проходит в западном направлении по руслу реки Беспута 1-я, вверх против течения, на протяжении 0,54 км до поворотной точки 28, расположенной в месте впадения ручья Золотихин в реку Беспута 1-я.

От точки 28 (790225.79, 270826.30) линия границы проходит в основном в северо-восточном направлении по руслу реки Беспута 1-я, вверх против течения, на протяжении 3,46 км до узловой точки 3а, расположенной в 3,30 км к востоку от поселка Миротинский Заокского района, в 3,10 км к юго-западу от деревни Княжая Слобода Ясногорского района, в 2,20 км к северу от деревни Верхнее Заглухино Ясногорского района и являющейся точкой стыка границ муниципальных образований Демидовское Заокского района, Иваньковское Ясногорского района и Теляковское Ясногорского района.

От узловой точки 3а (792914.56; 271292.99) линия границы проходит в северо-западном направлении на протяжении 0,63 км до поворотной точки 27.

От точки 27 (793465.12, 271005.12) линия границы проходит в северном направлении на протяжении 1,21 км до поворотной точки 26.

От точки 26 (794530.65; 271063.35) линия границы проходит в северо-западном направлении на протяжении 0,28 км до поворотной точки 25.

От точки 25 (794756.60; 270895.67) линия границы проходит в северном направлении на протяжении 0,55 км до поворотной точки 24.

От точки 24 (795304.62; 270948.23) линия границы проходит в северо-восточном направлении на протяжении 1,30 км до поворотной точки 23.

От точки 23 (796370.46; 271607.37) линия границы проходит в западном направлении на протяжении 0,59 км до поворотной точки 22.

От точки 22 (796274.23; 271022.77) линия границы проходит в северо-западном направлении на протяжении 0,27 км до поворотной точки 21.

От точки 21 (796355.36; 270765.78) линия границы проходит в северо-западном направлении на протяжении 0,78 км до поворотной точки 20.

От точки 20 (796708.47; 270087.32) линия границы проходит в юго-западном направлении на протяжении 0,12 км до поворотной точки 19.

От точки 19 (796656.08; 269978.14) линия границы проходит в юго-западном направлении на протяжении 0,23 км до поворотной точки 18.

От точки 18 (796533.13; 269785.40) линия границы проходит в западном направлении на протяжении 0,28 км до поворотной точки 17.

От точки 17 (796548.96; 269503.12) линия границы проходит в северо-западном направлении на протяжении 0,18 км до поворотной точки 16.

От точки 16 (796715.95; 269434.17) линия границы проходит в западном направлении на протяжении 0,22 км до поворотной точки 15.

От точки 15 (796722.69; 269215.45) линия границы проходит в северо-западном направлении на протяжении 0,62 км до поворотной точки 14.

От точки 14 (797165.71; 268783.00) линия границы проходит в северо-западном направлении на протяжении 1,60 км до поворотной точки 13.

От точки 13 (798728.77; 268471.09) линия границы проходит в северо-западном направлении на протяжении 0,09 км до поворотной точки 12, расположенной на оси автодороги Кашира – Ненашево.

От точки 12 (798753.92; 268385.51) линия границы проходит в северо-западном направлении на протяжении 0,10 км до поворотной точки 11, расположенной в 0,09 км северо-западнее оси автодороги Кашира – Ненашево.

От точки 11 (798782.99; 268292.90) линия границы проходит в северо-западном направлении на протяжении 0,43 км до поворотной точки 10.

От точки 10 (799113.76; 268022.55) линия границы проходит в северо-западном направлении на протяжении 1,01 км до поворотной точки 9.

От точки 9 (800039.47; 267631.48) линия границы проходит в северо-западном направлении на протяжении 0,43 км до поворотной точки 8, расположенной в 0,03 км восточнее пересечения полевой дороги с осью линии электропередачи в Заокском районе.

От точки 8 (800436.80; 267471.99) линия границы проходит в северо-восточном направлении на протяжении 0,61 км до поворотной точки 7.

От точки 7 (800944.72; 267813.29) линия границы проходит в северо-западном направлении на протяжении 0,47 км до поворотной точки 6.

От точки 6 (801170.80; 267398.79) линия границы проходит в северо-западном направлении на протяжении 0,32 км до поворотной точки 5.

От точки 5 (801423.15; 267195.44) линия границы проходит в северном направлении на протяжении 0,19 км до поворотной точки 4.

От точки 4 (801611.85; 267192.61) линия границы проходит в северном направлении на протяжении 0,35 км до поворотной точки 3.

От точки 3 (801957.61; 267244.50) линия границы проходит в северо-западном направлении на протяжении 0,32 км до поворотной точки 2.

От точки 2 (802031.48; 266936.48) линия границы проходит в северо-западном направлении на протяжении 0,32 км до поворотной точки 1.

От точки 1 (802073.70; 266616.99) линия границы проходит по прямой в северо-восточном направлении на протяжении 0,18 км до узловой точки 3, расположенной на расстоянии 0,20 км к северу от дороги на деревню Козловка Заокского района, в 2,10 км к западу от деревни Черносвитово Ясногорского района и являющейся точкой стыка границ муниципальных образований Демидовское Заокского района, Иваньковское Ясногорского района и Московской области.

Прохождение границы с Московской областью

От узловой точки 3 (802244.69; 266655.84) линия границы идет по границе между Тульской и Московской областями до узловой точки 2, принятой ранее за начальную точку описания границы.

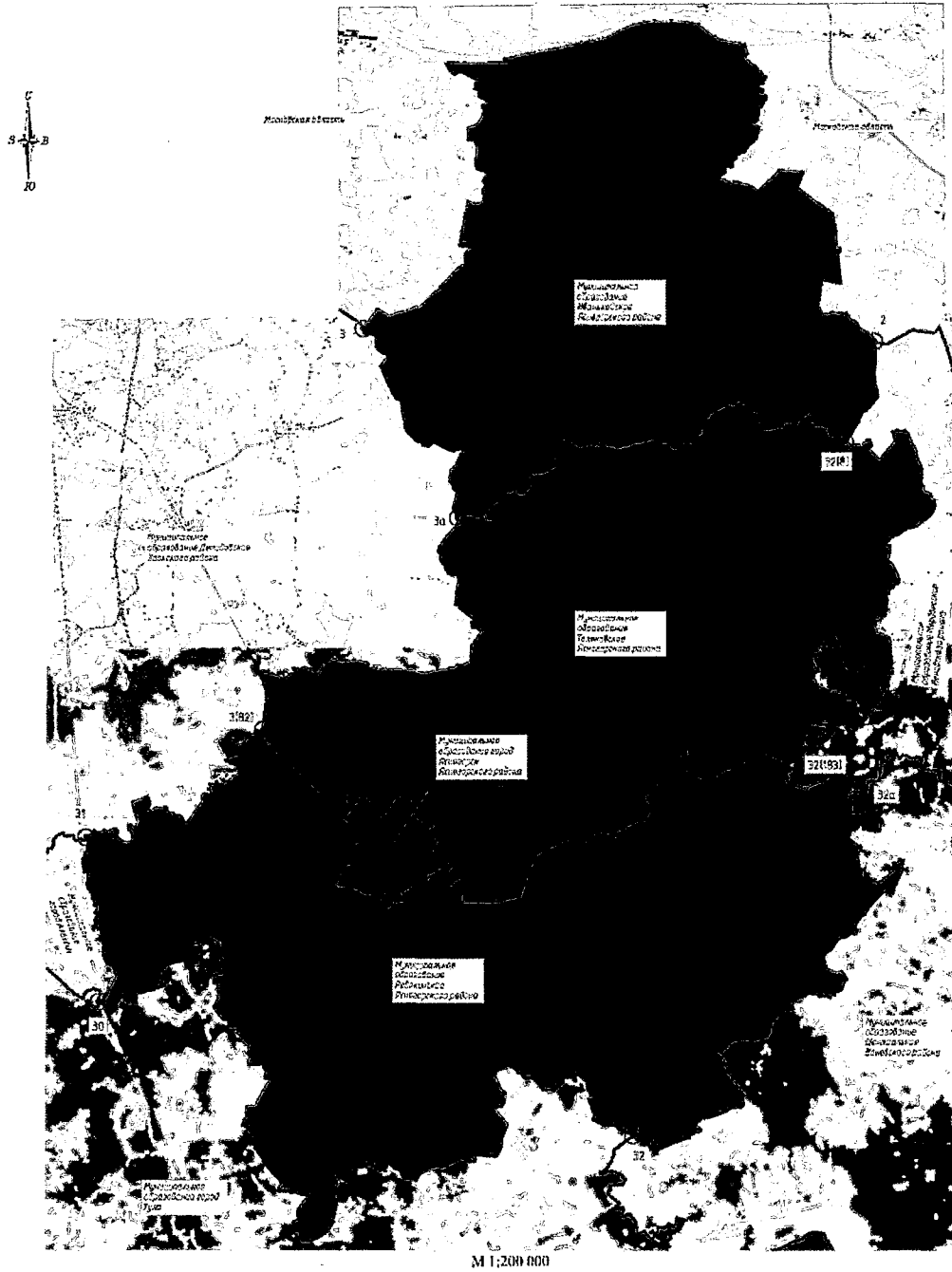
В тексте описания границы муниципального образования расстояния от узловых и поворотных точек до населенных пунктов указаны ориентировочно.

Приложение 2
к Закону Тульской области
«О внесении изменений
в Закон Тульской области
«О переименовании муниципального
образования «Ясногорский район»
Тульской области, установлении границ,
наделении статусом и определении
административных центров
муниципальных образований на
территории Ясногорского района
Тульской области»




Приложение 2
к Закону Тульской области
«О переименовании муниципального
образования «Ясногорский район»
Тульской области, установлении границ,
наделении статусом и определении
административных центров муниципальных
образований на территории Ясногорского
района Тульской области»

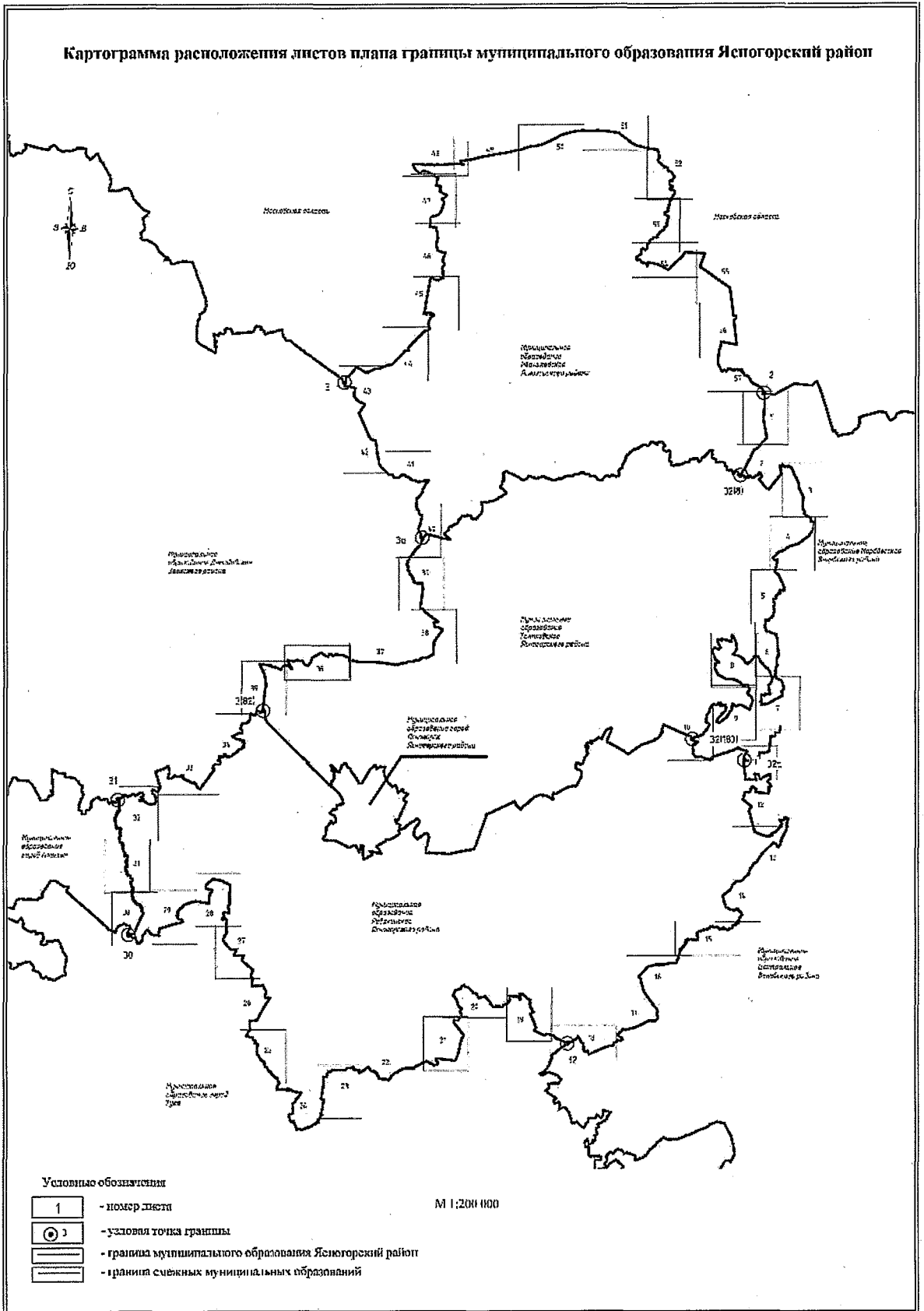
**Карта-схема границы муниципального образования
Ясногорский район**

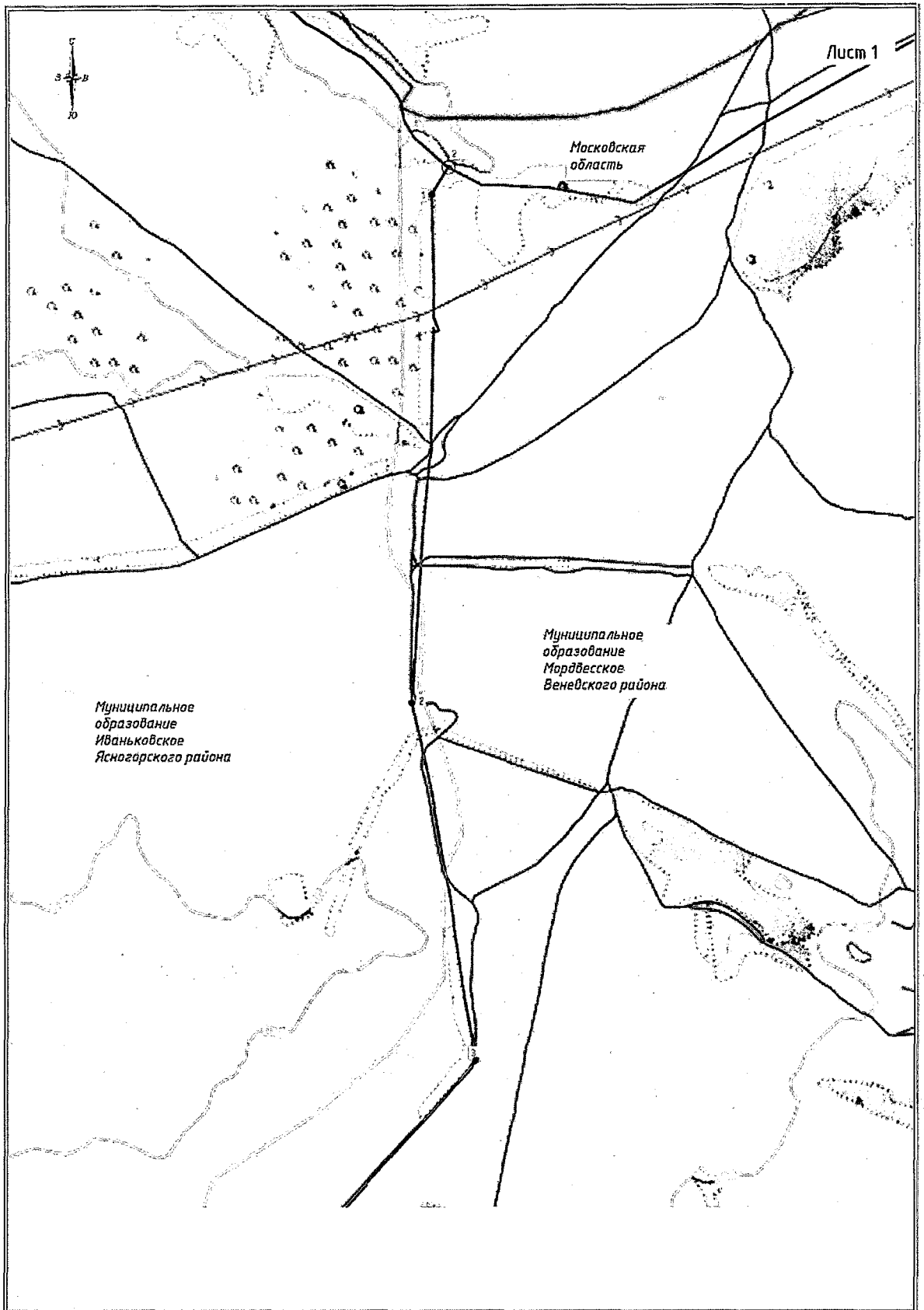
Схема границы муниципального образования Ясногорский район

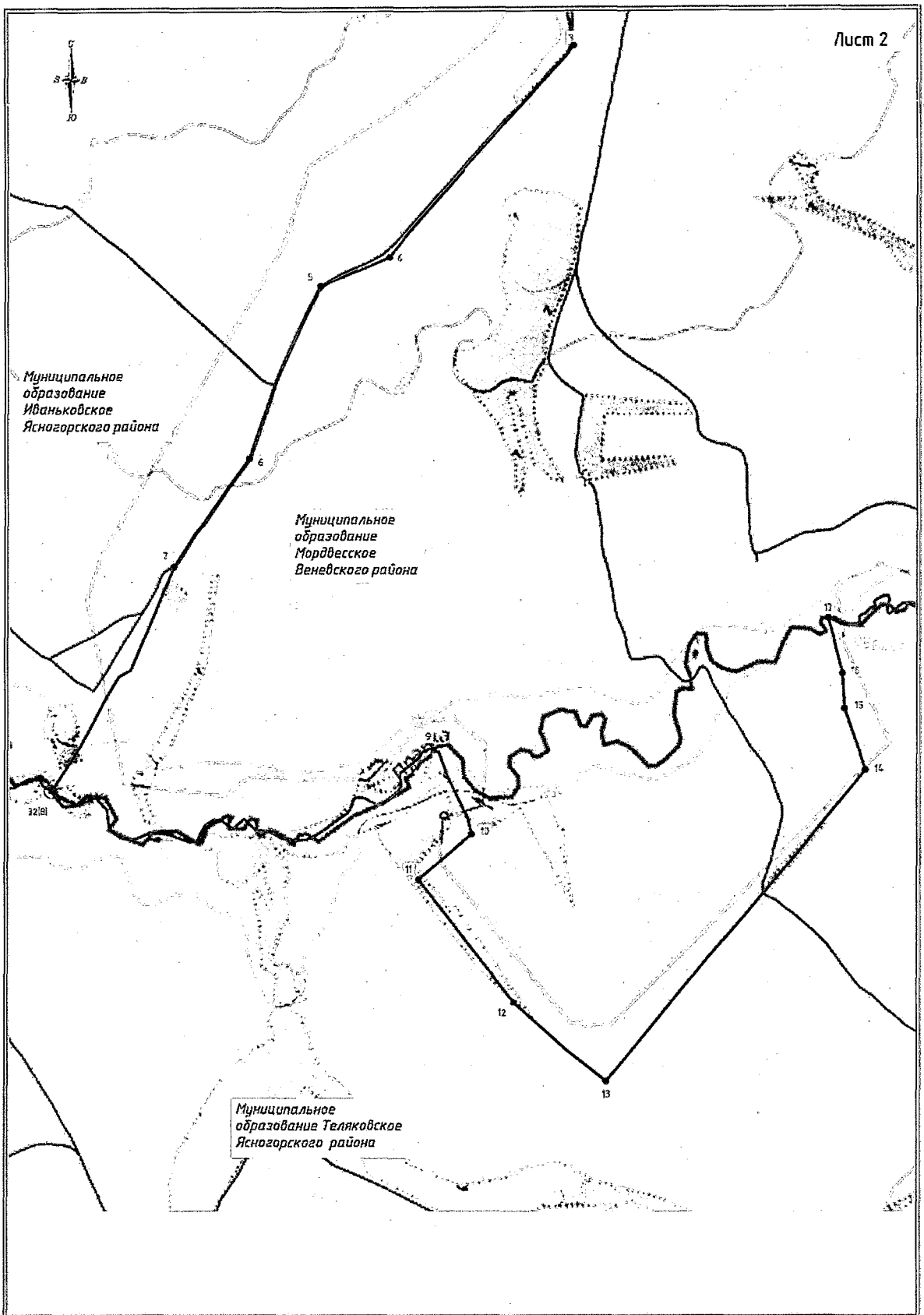


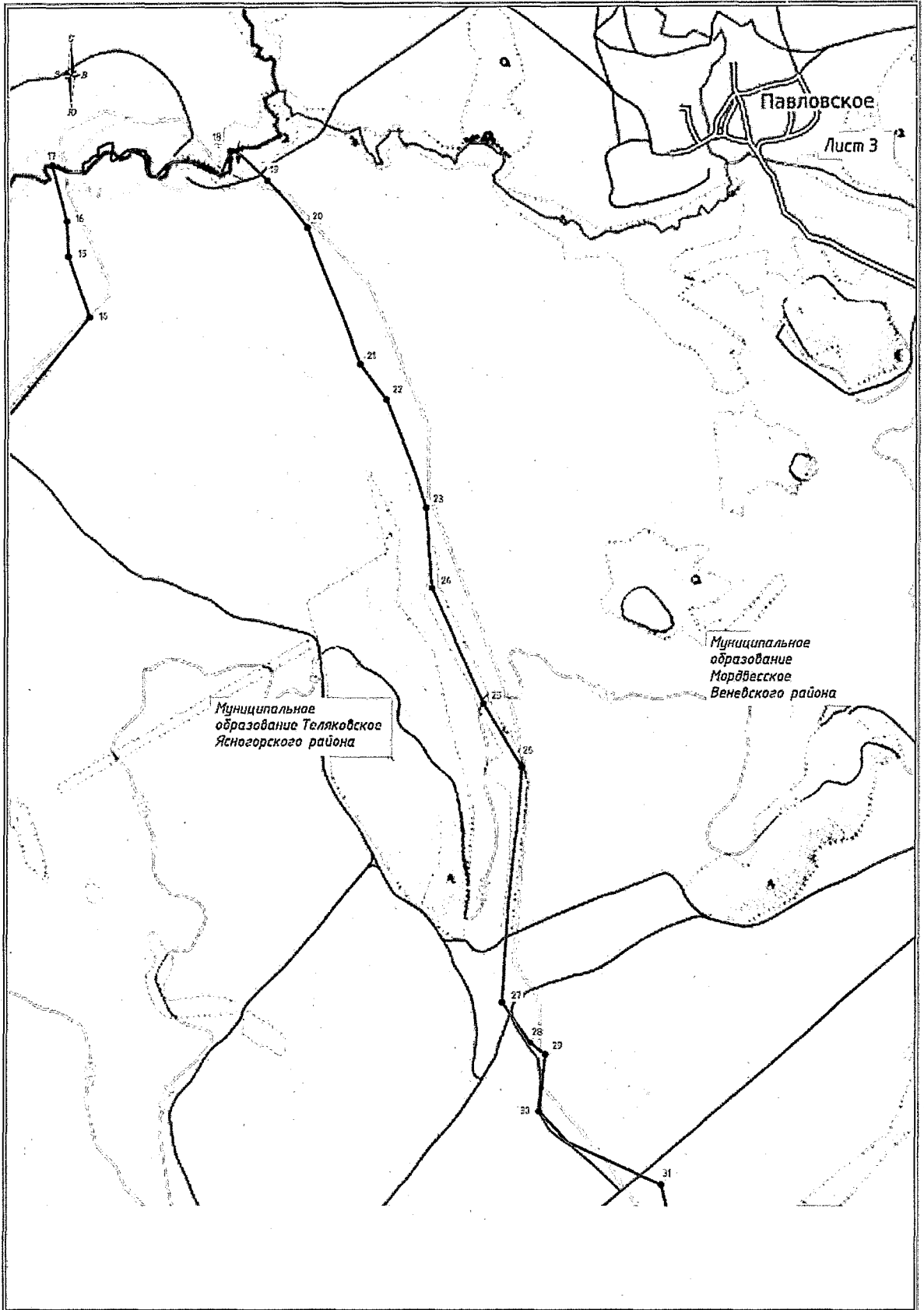
Условные обозначения

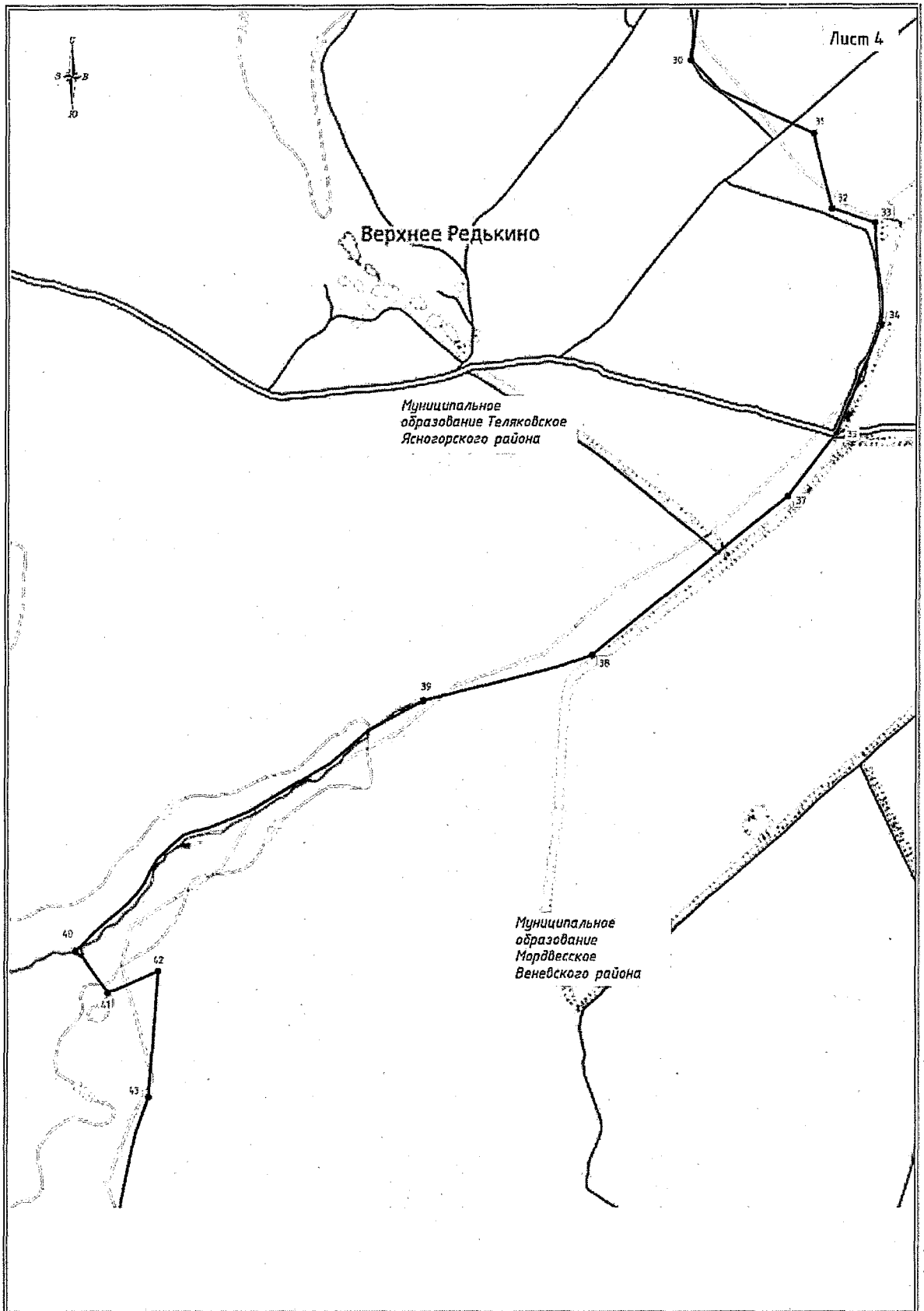
-  - узловая точка границы
-  - граница муниципального образования Ясногорский район
-  - граница смежных муниципальных образований

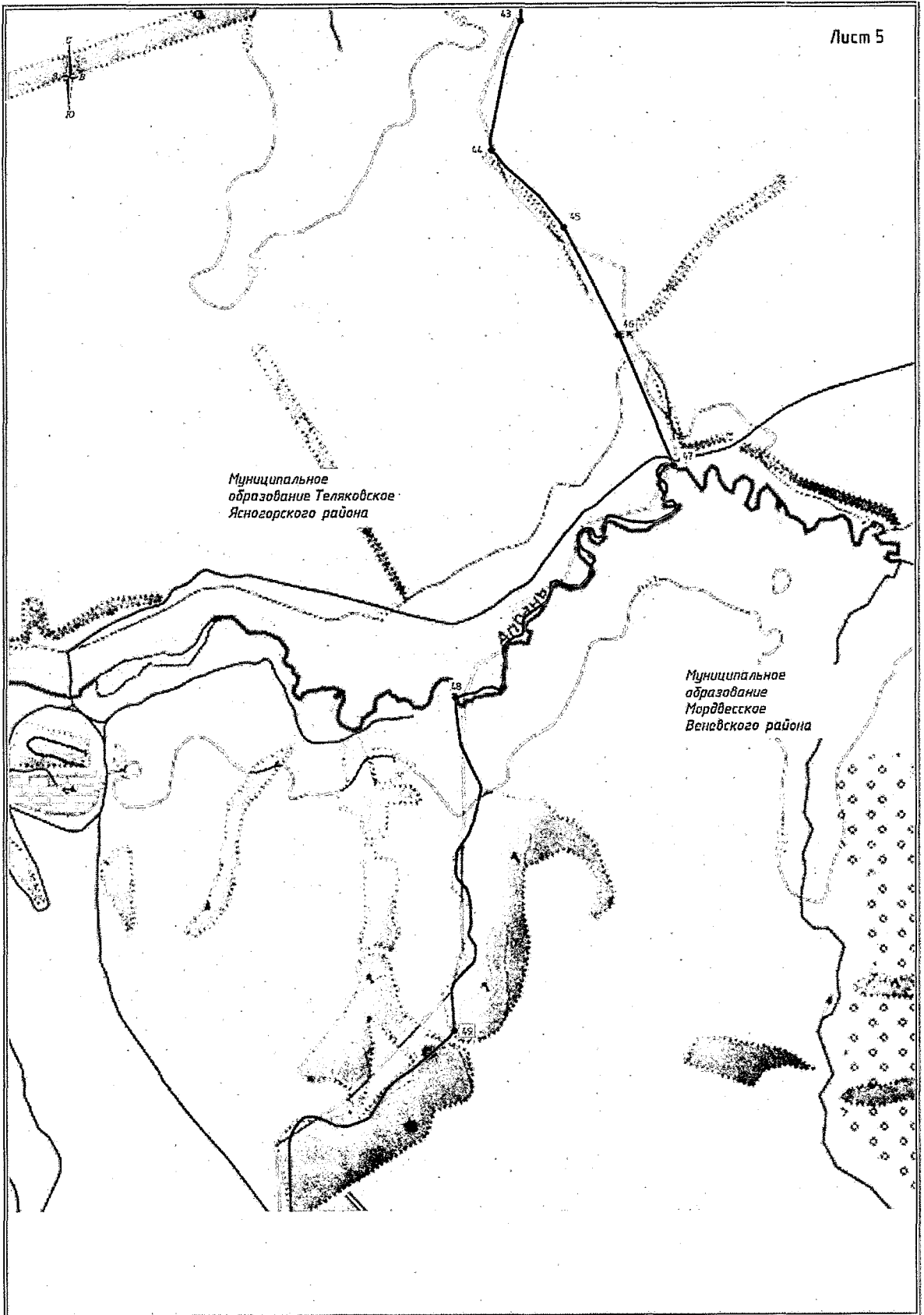


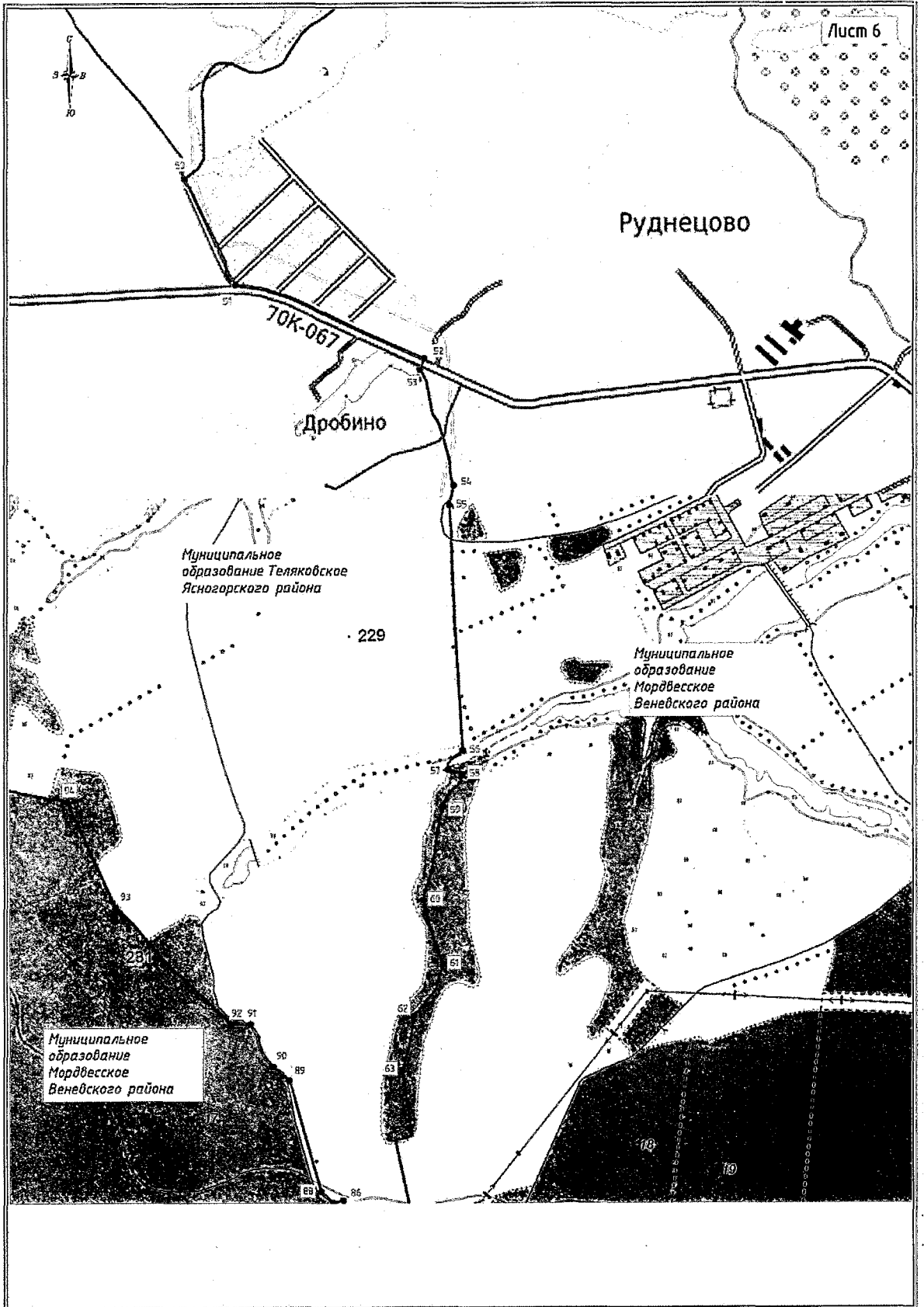


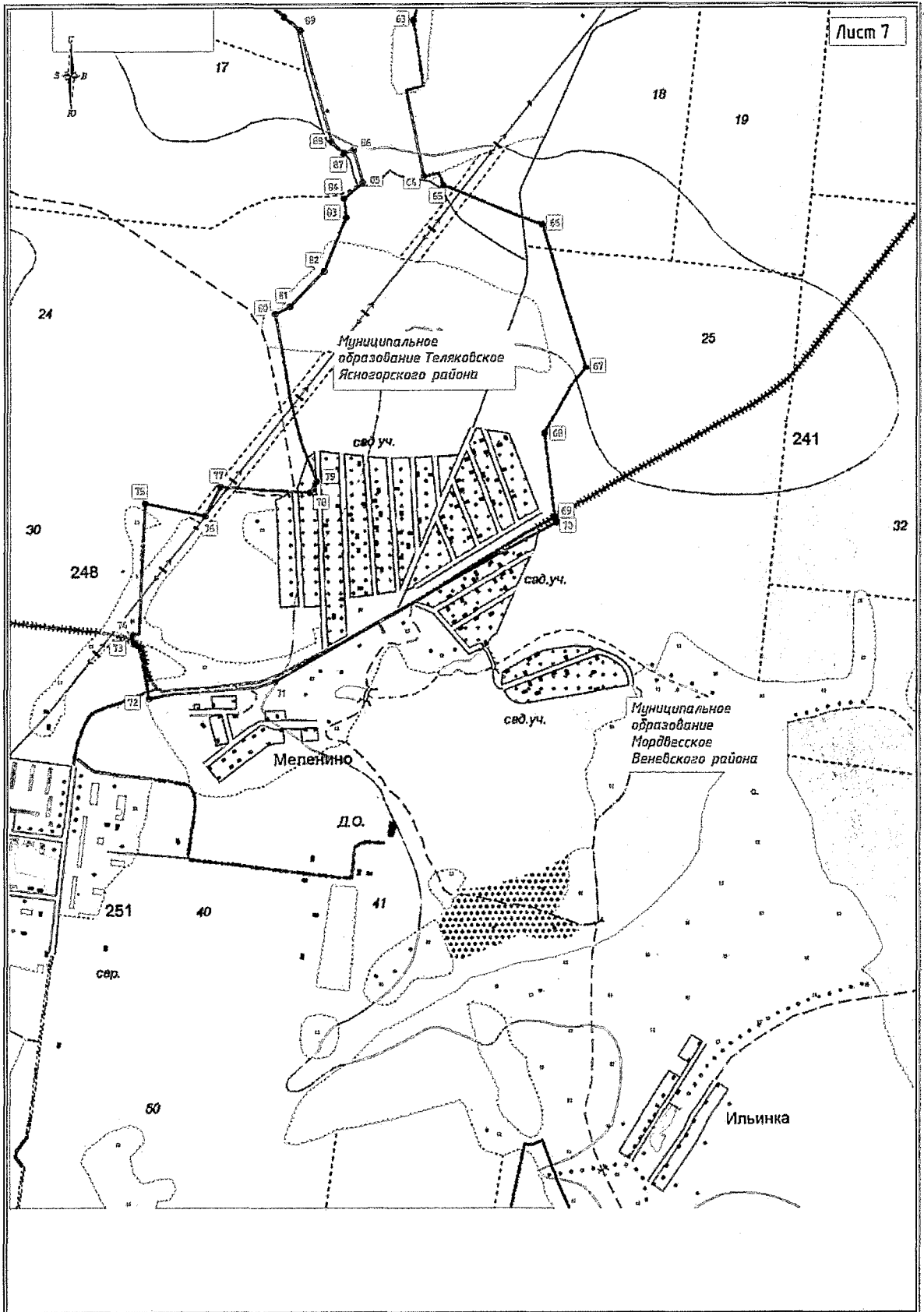


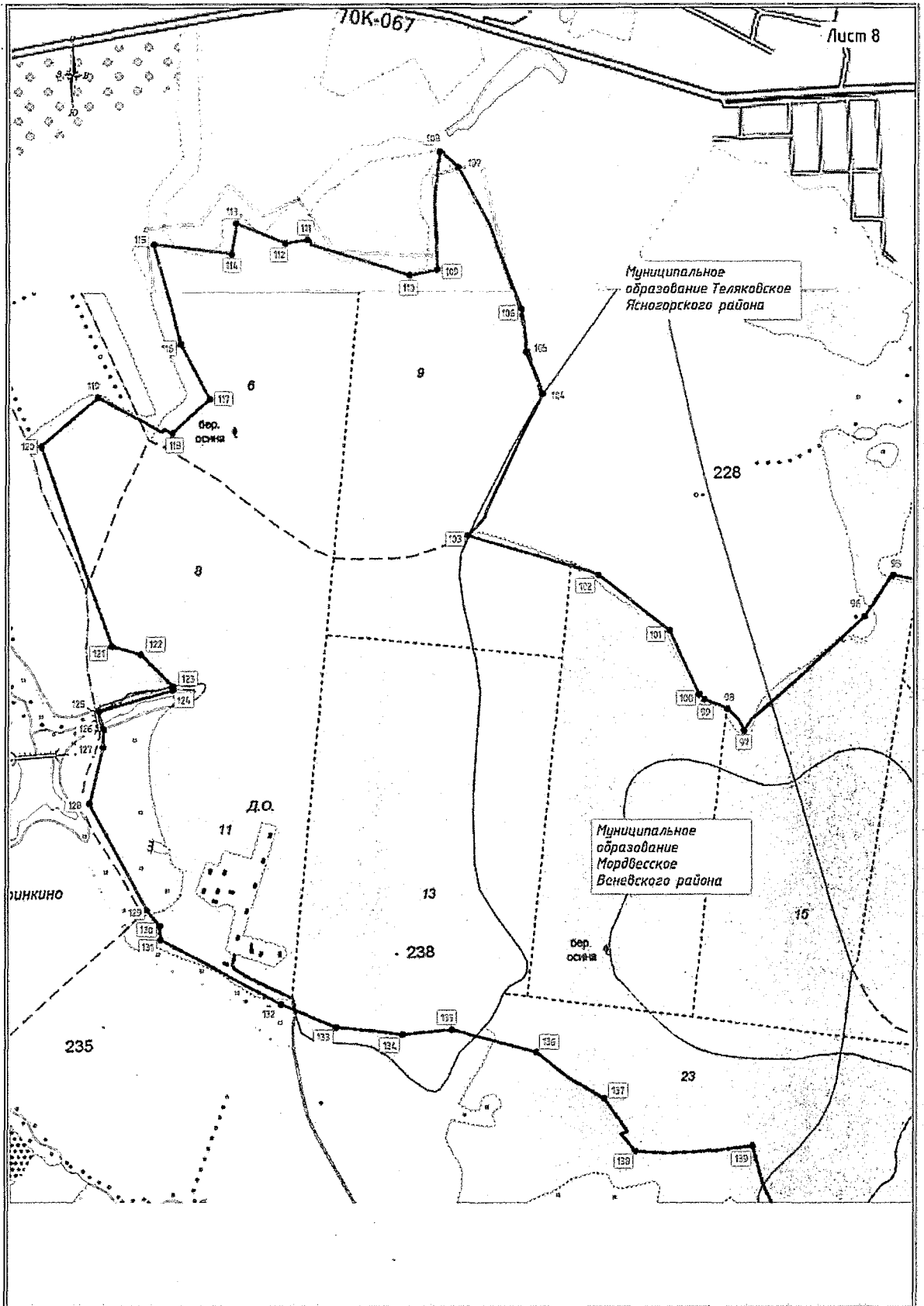


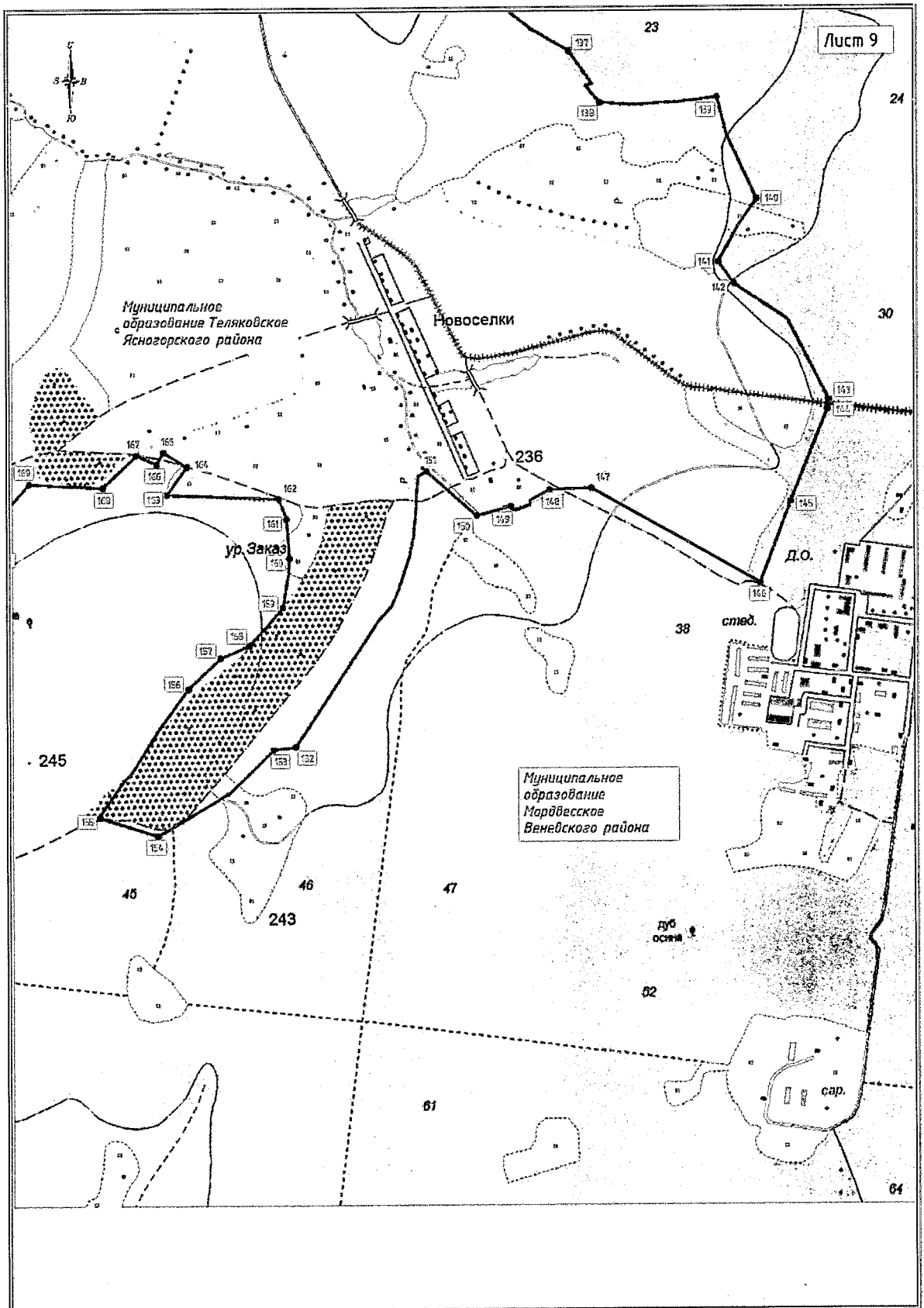


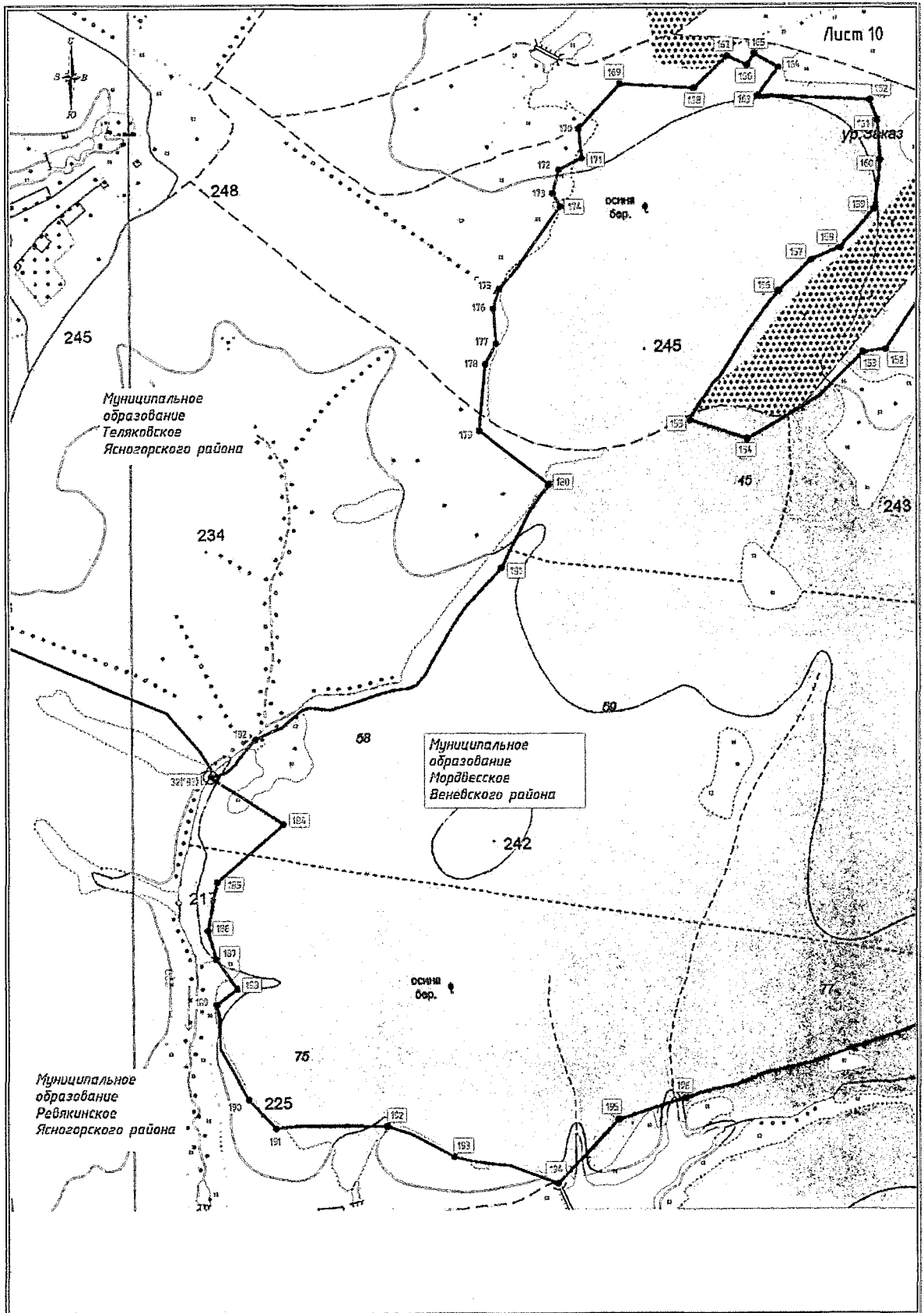


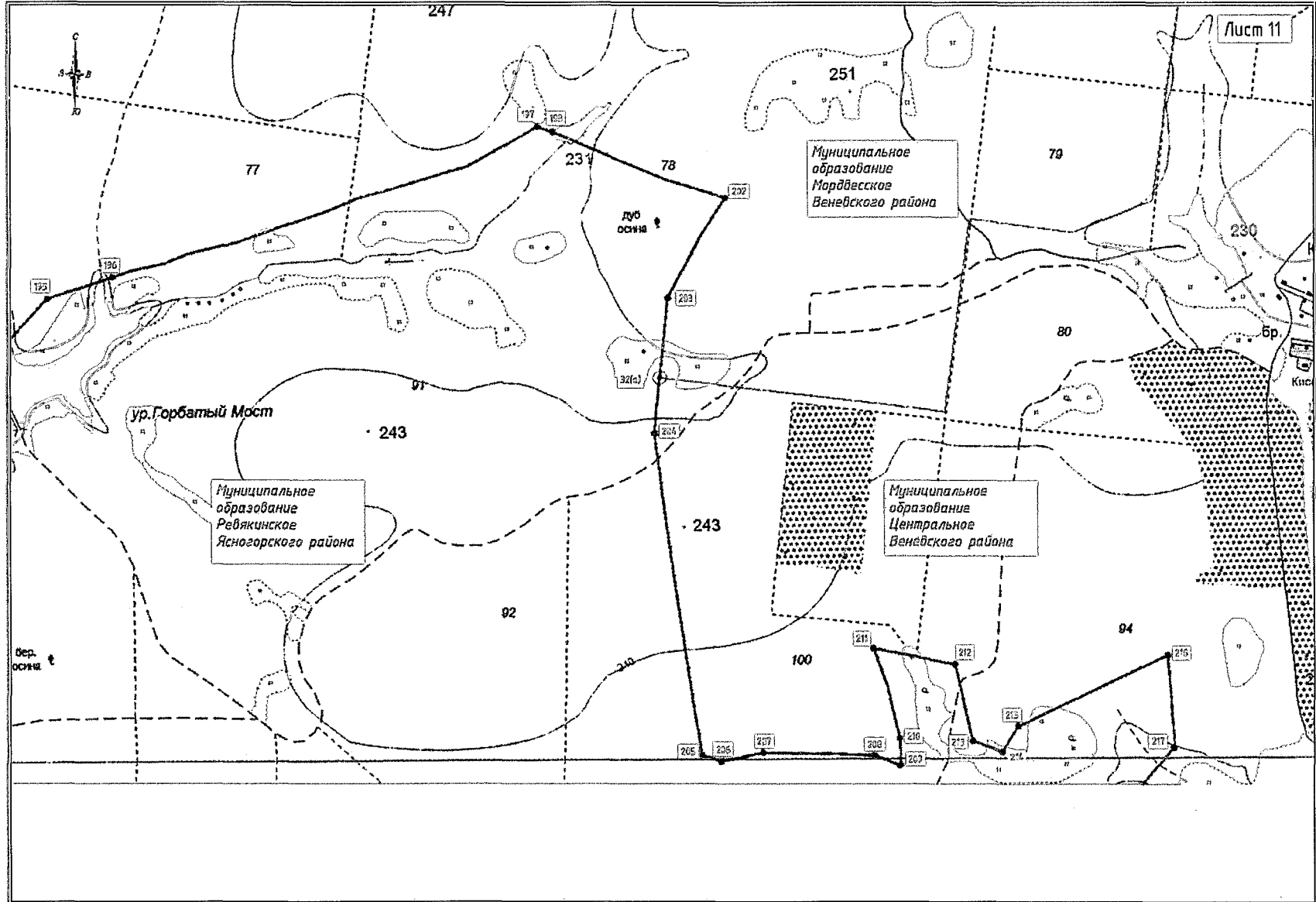


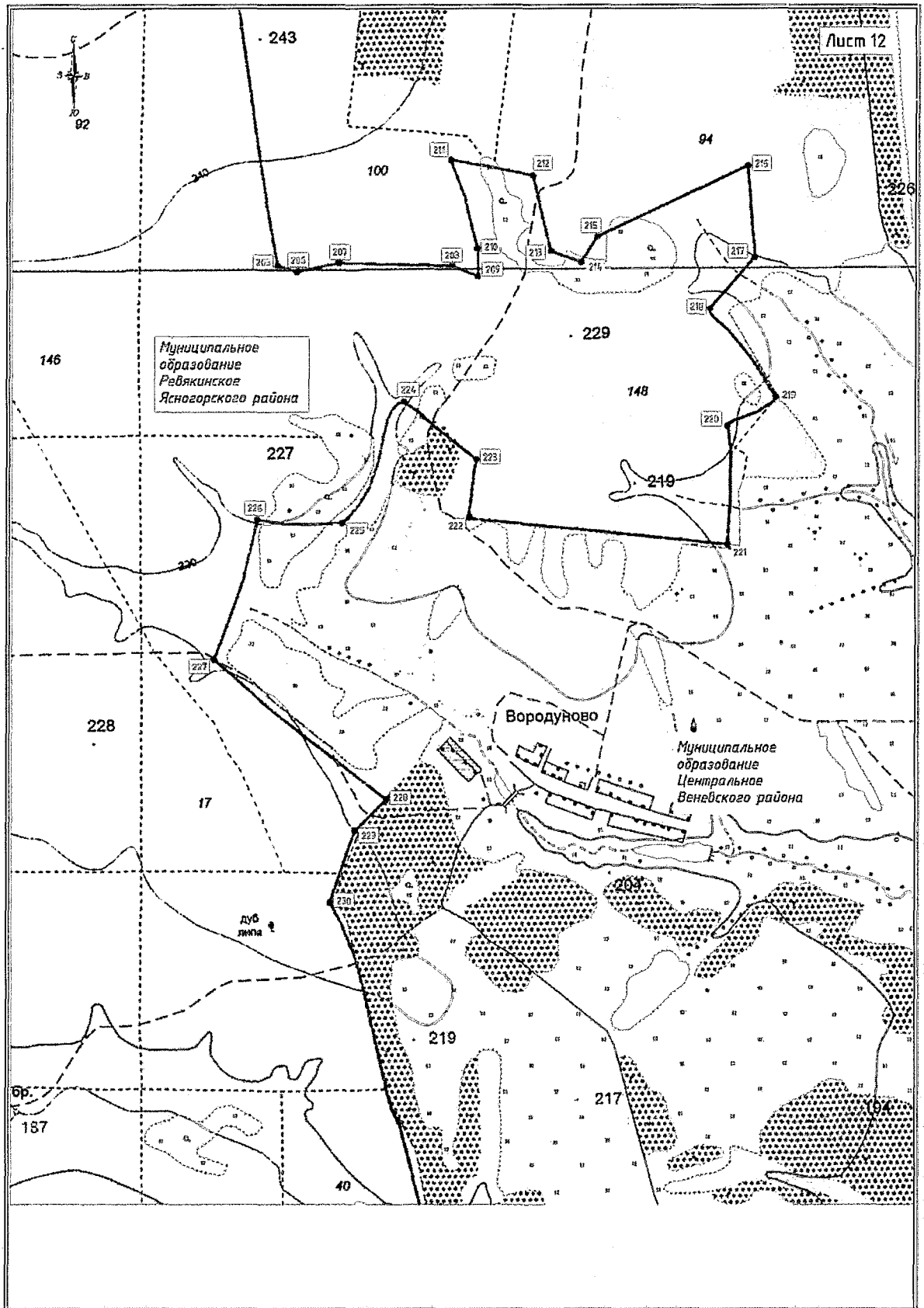


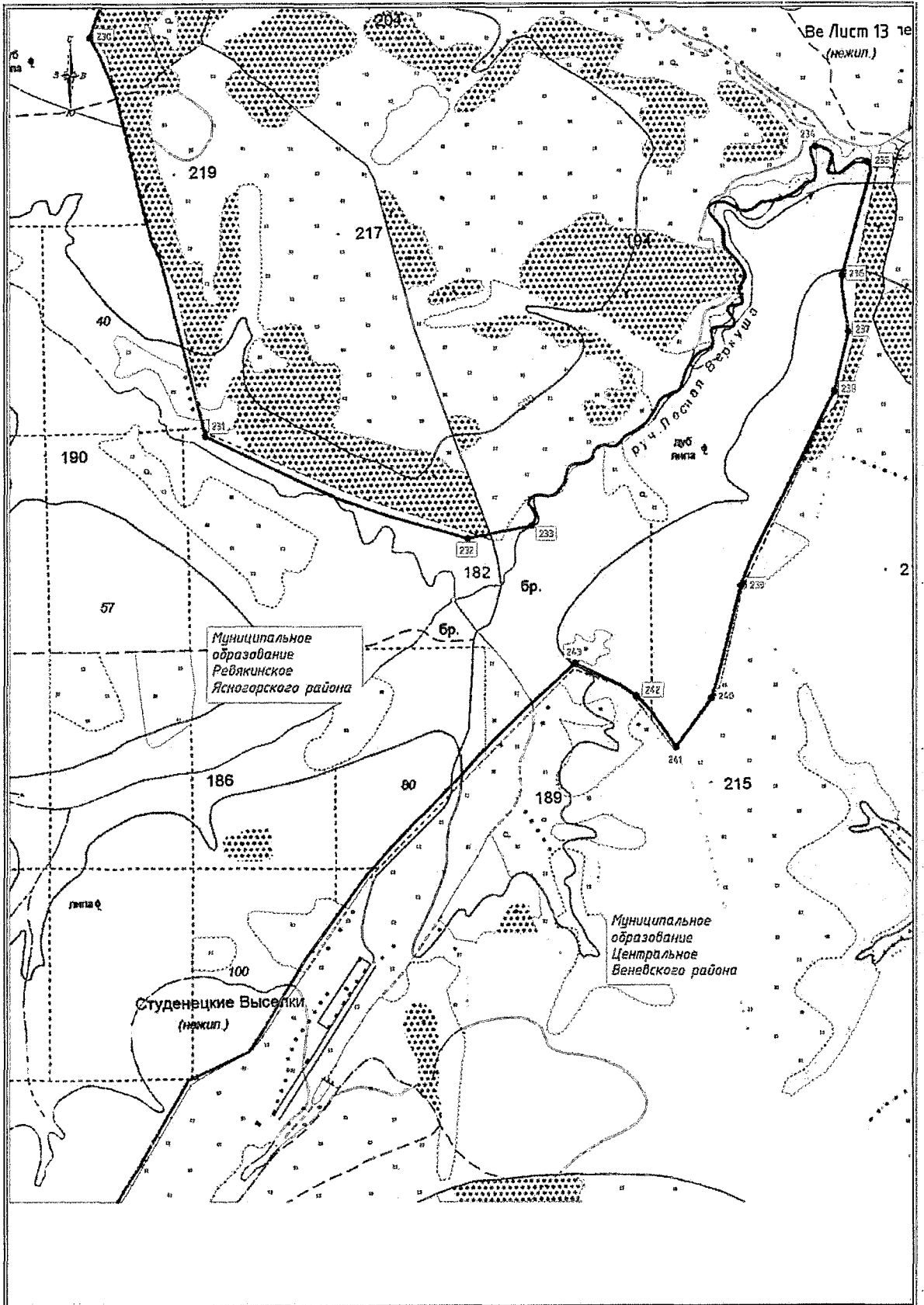


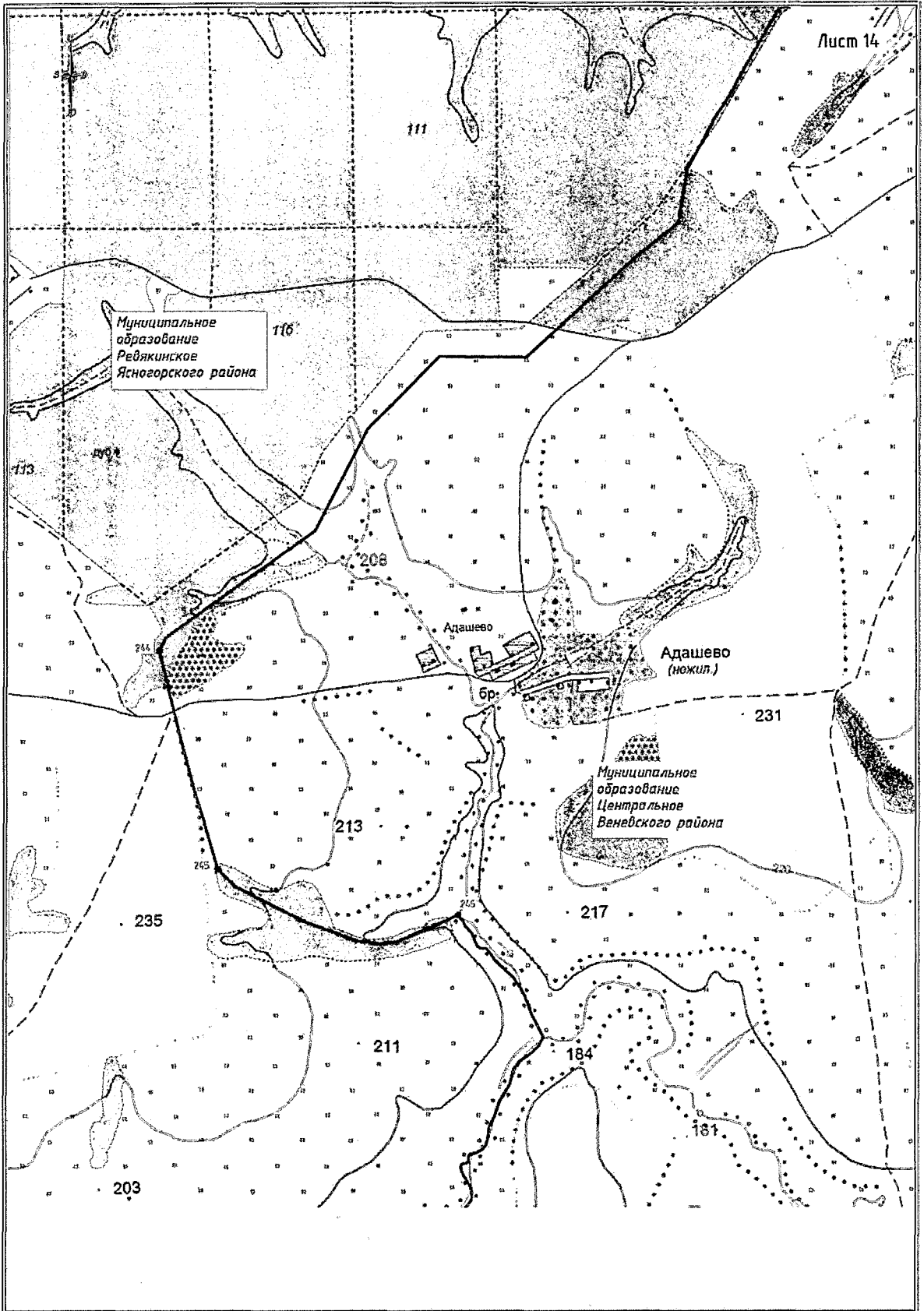


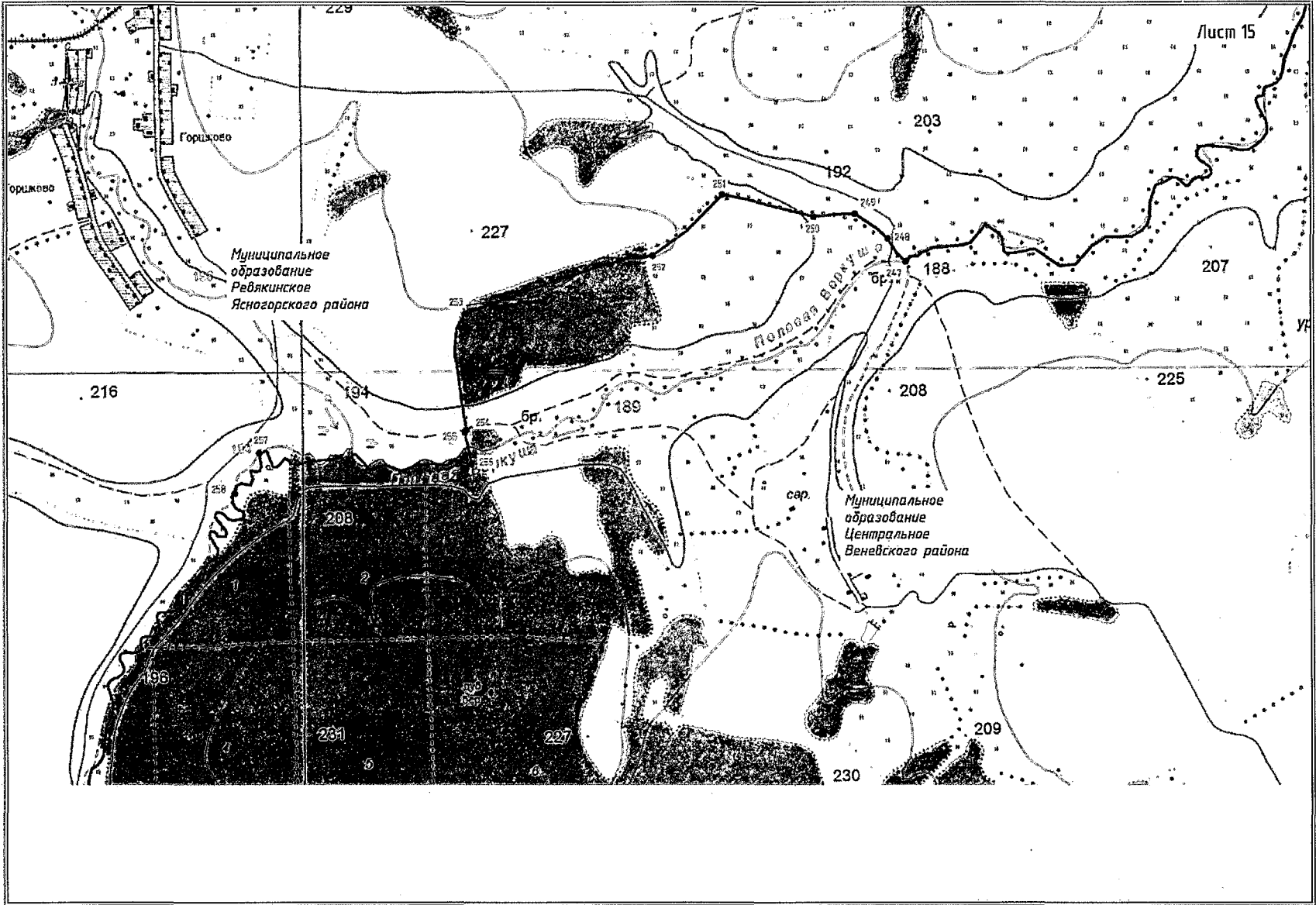


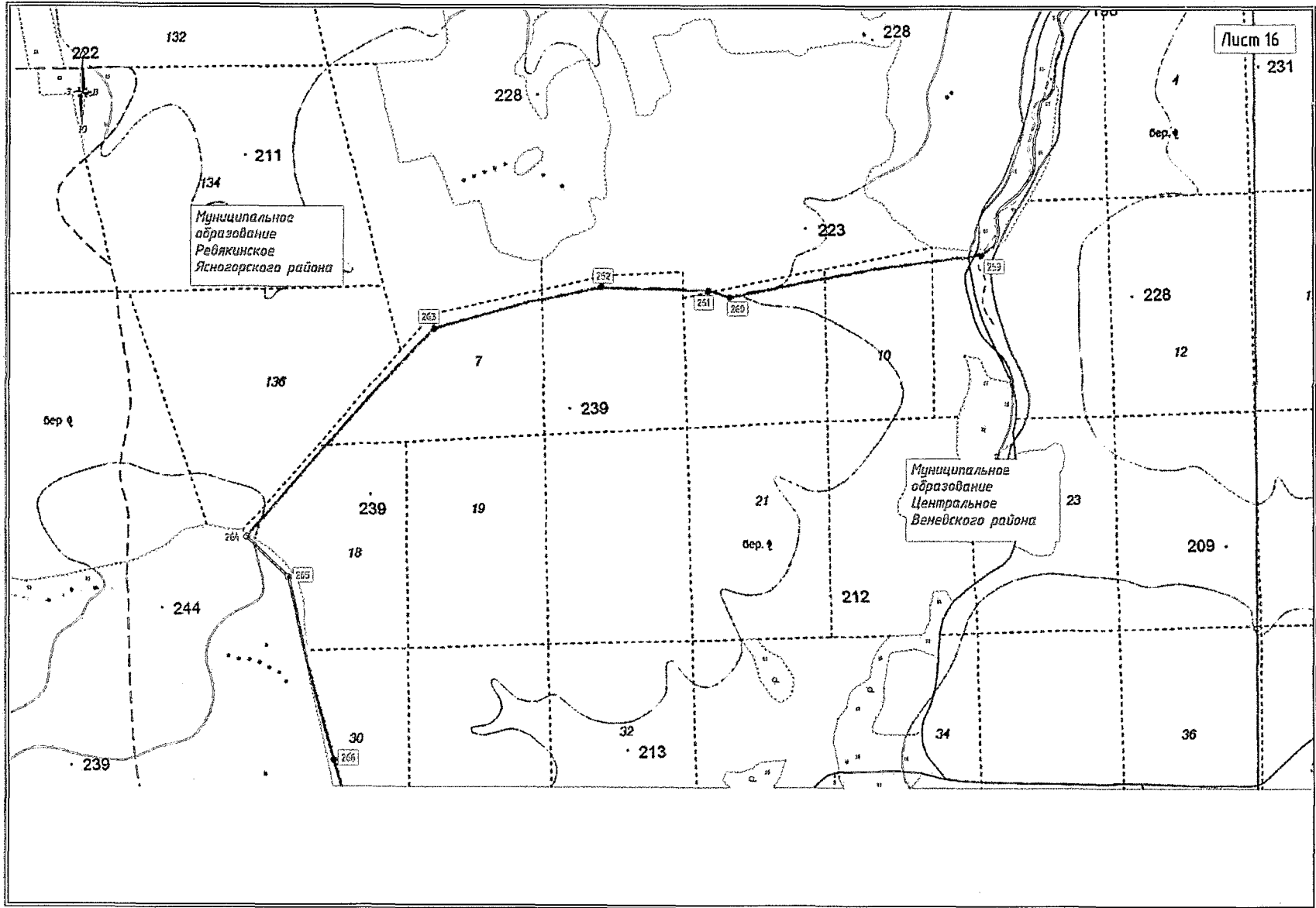


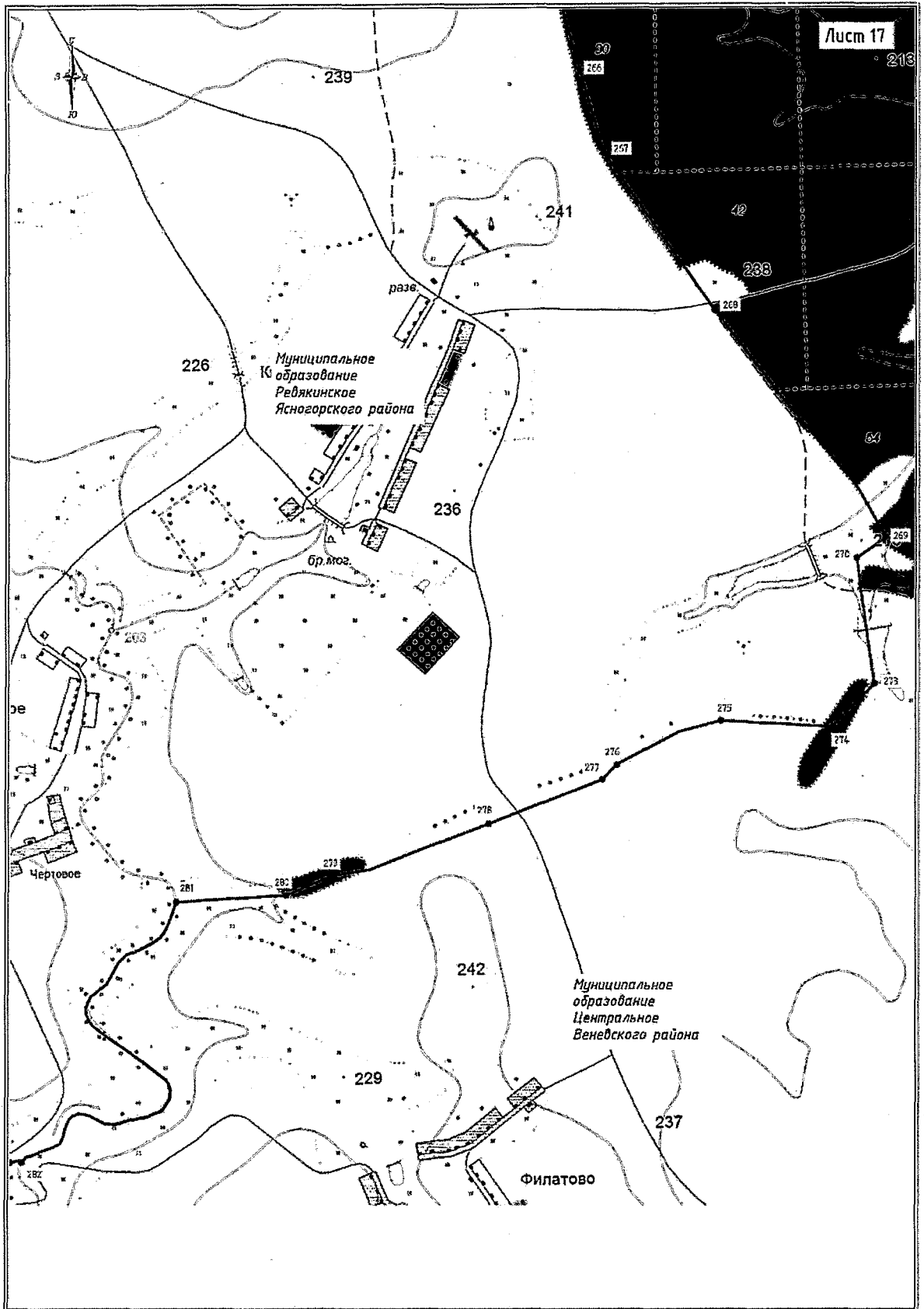


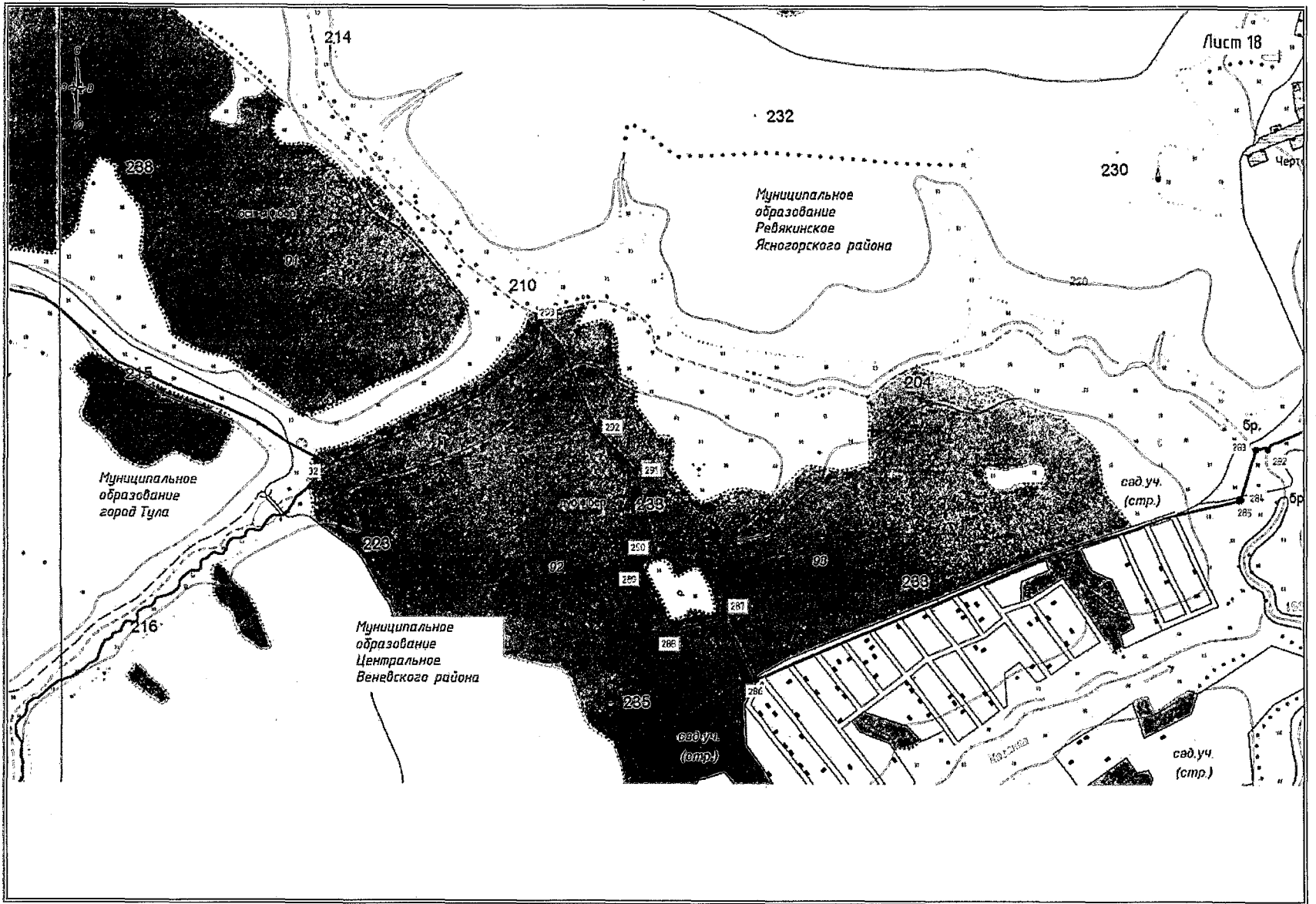


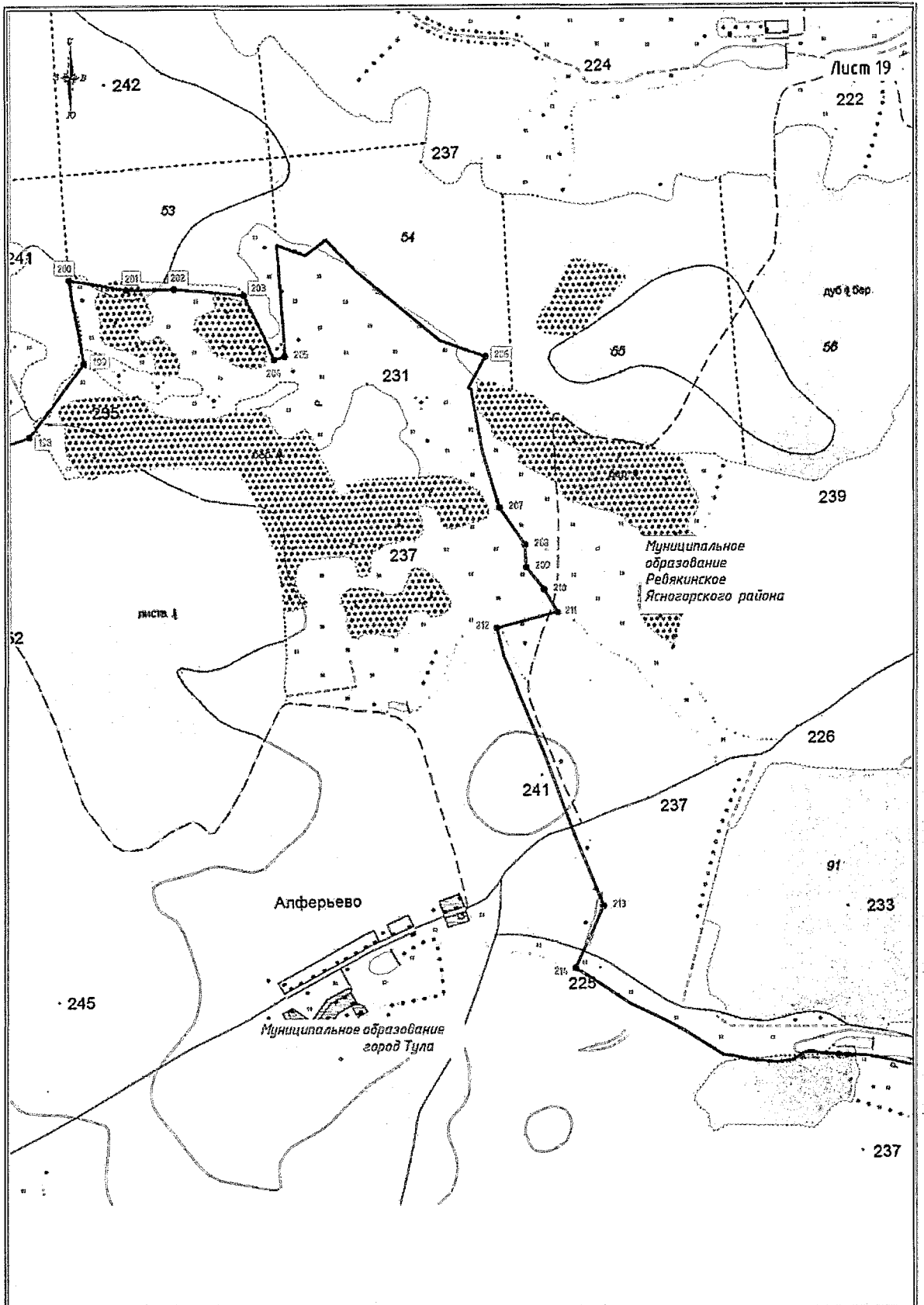


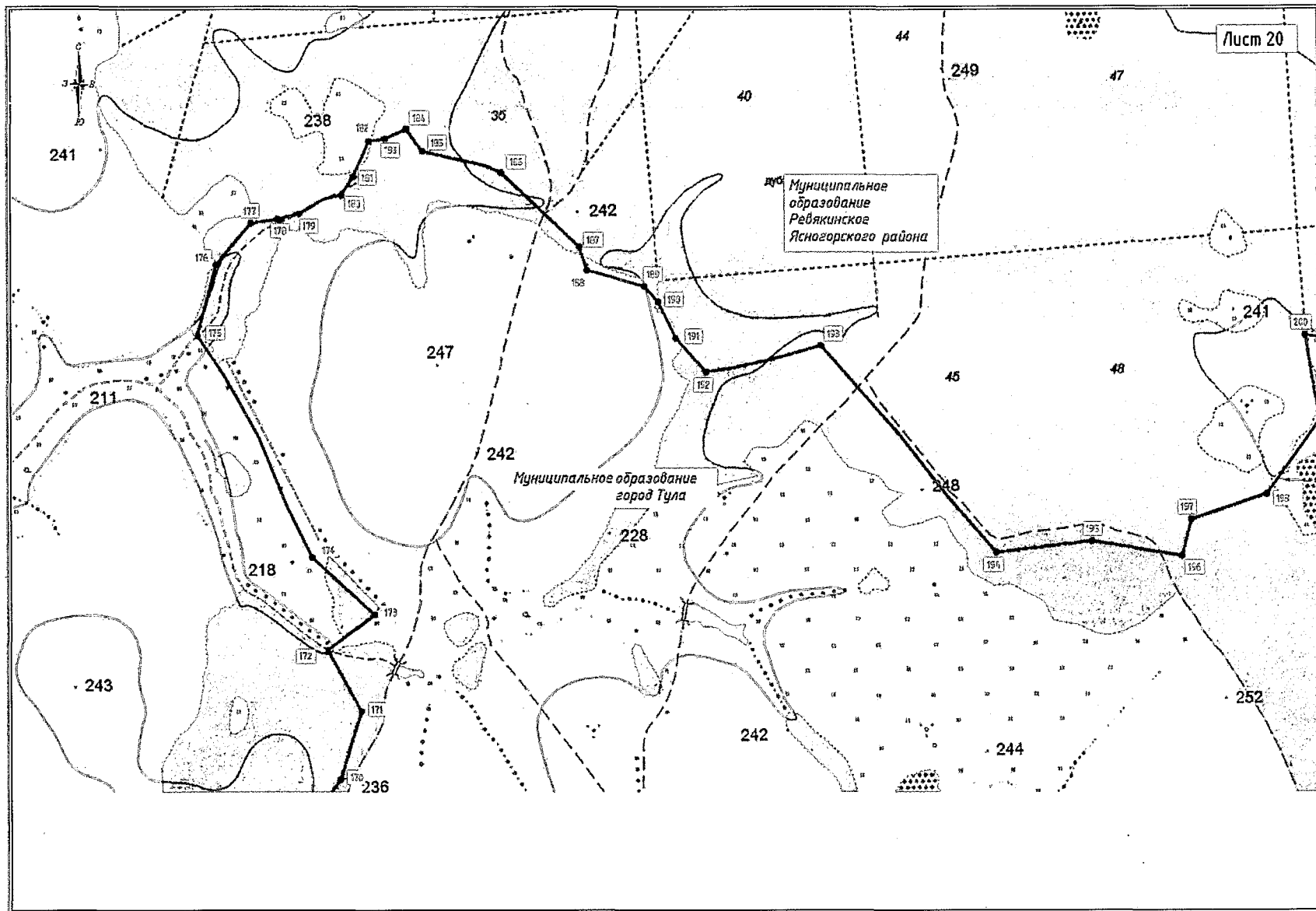


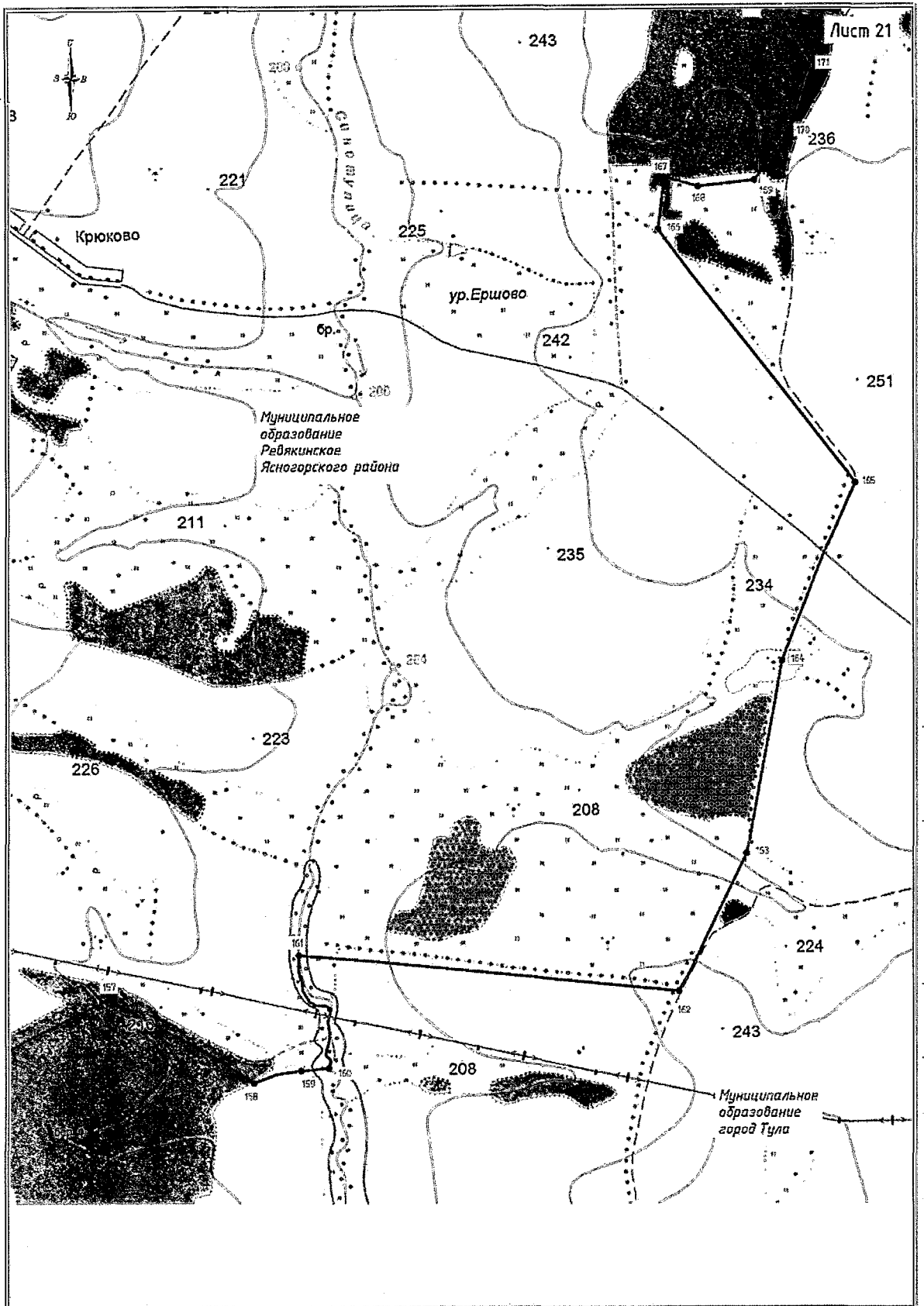


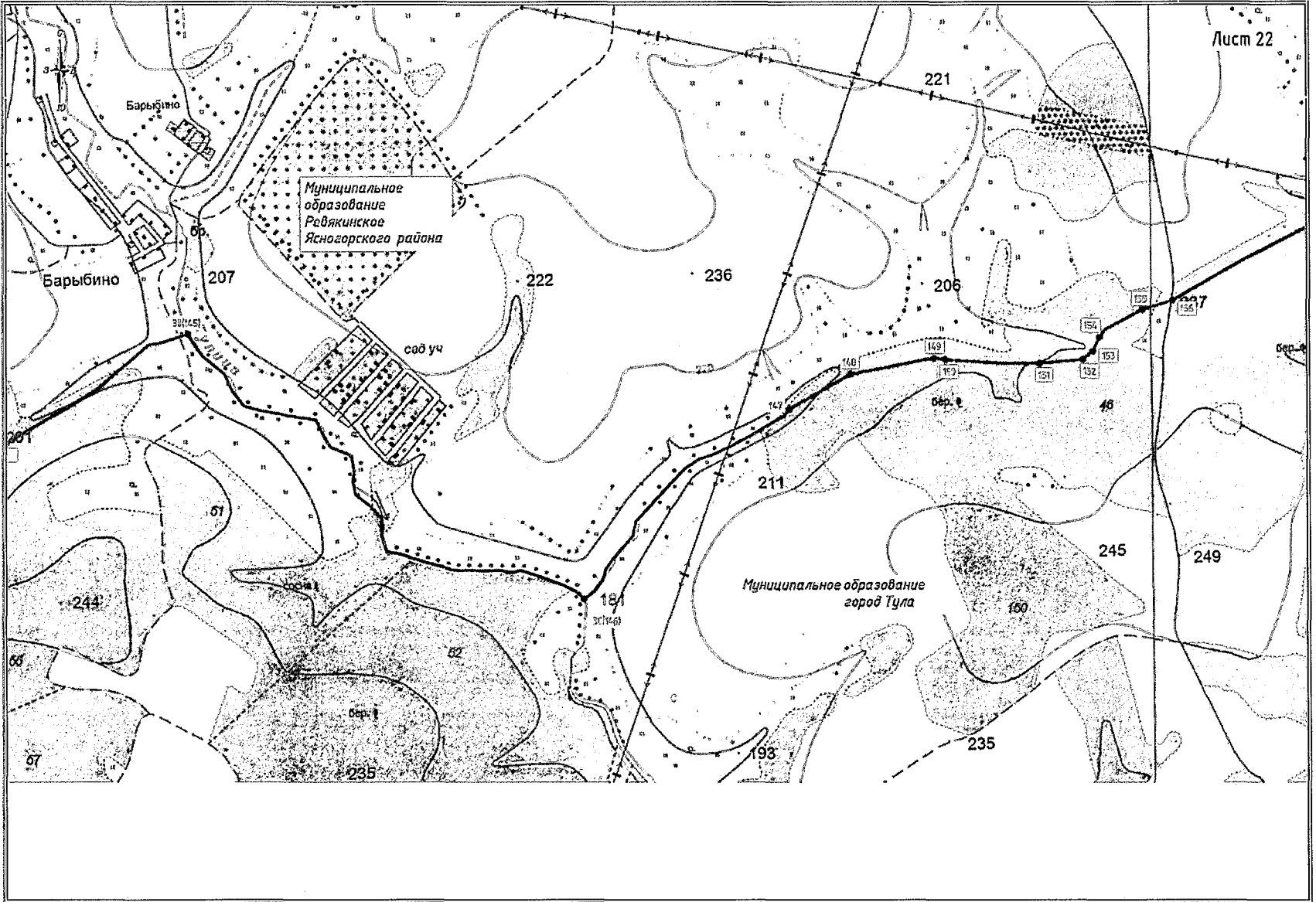


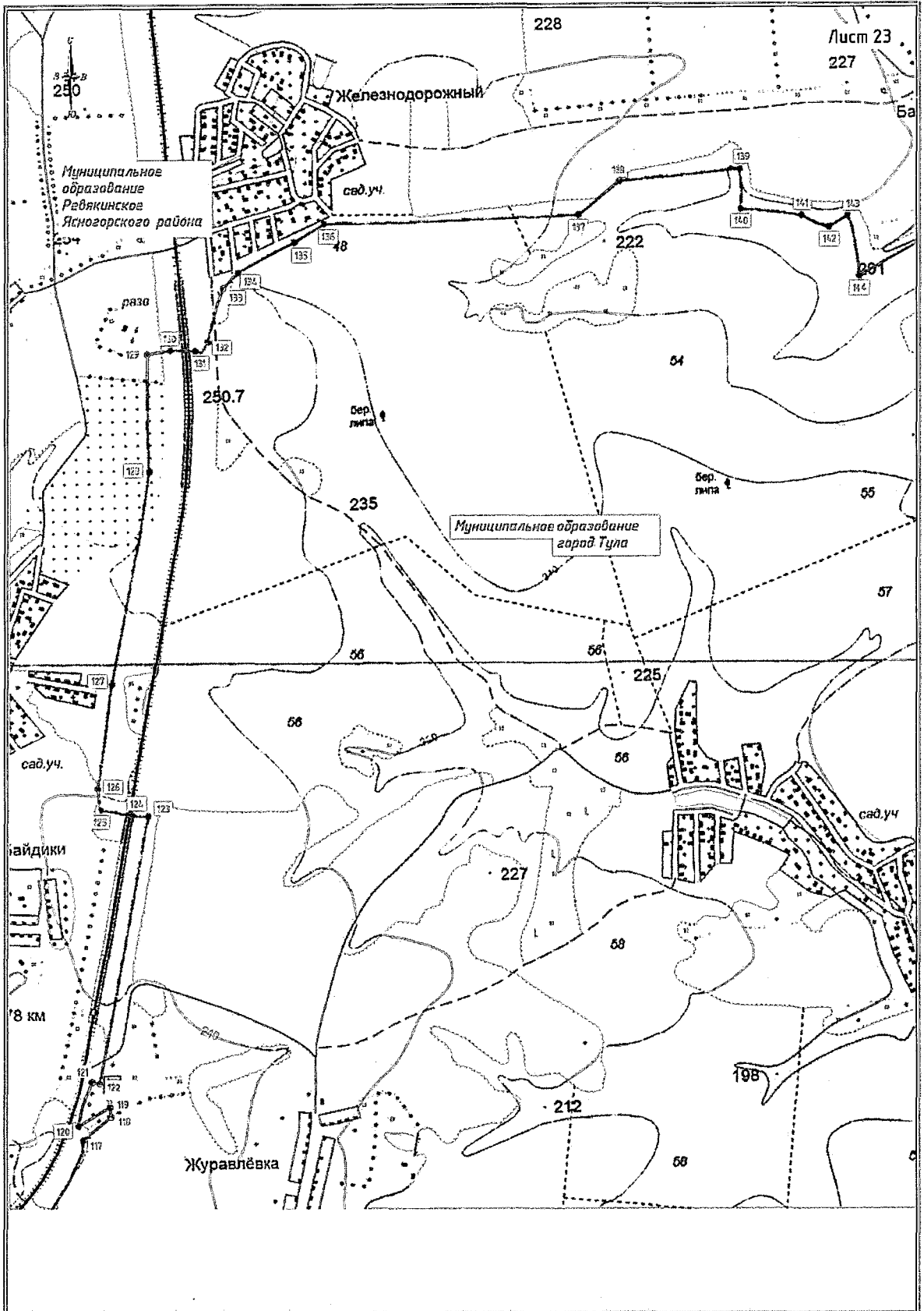


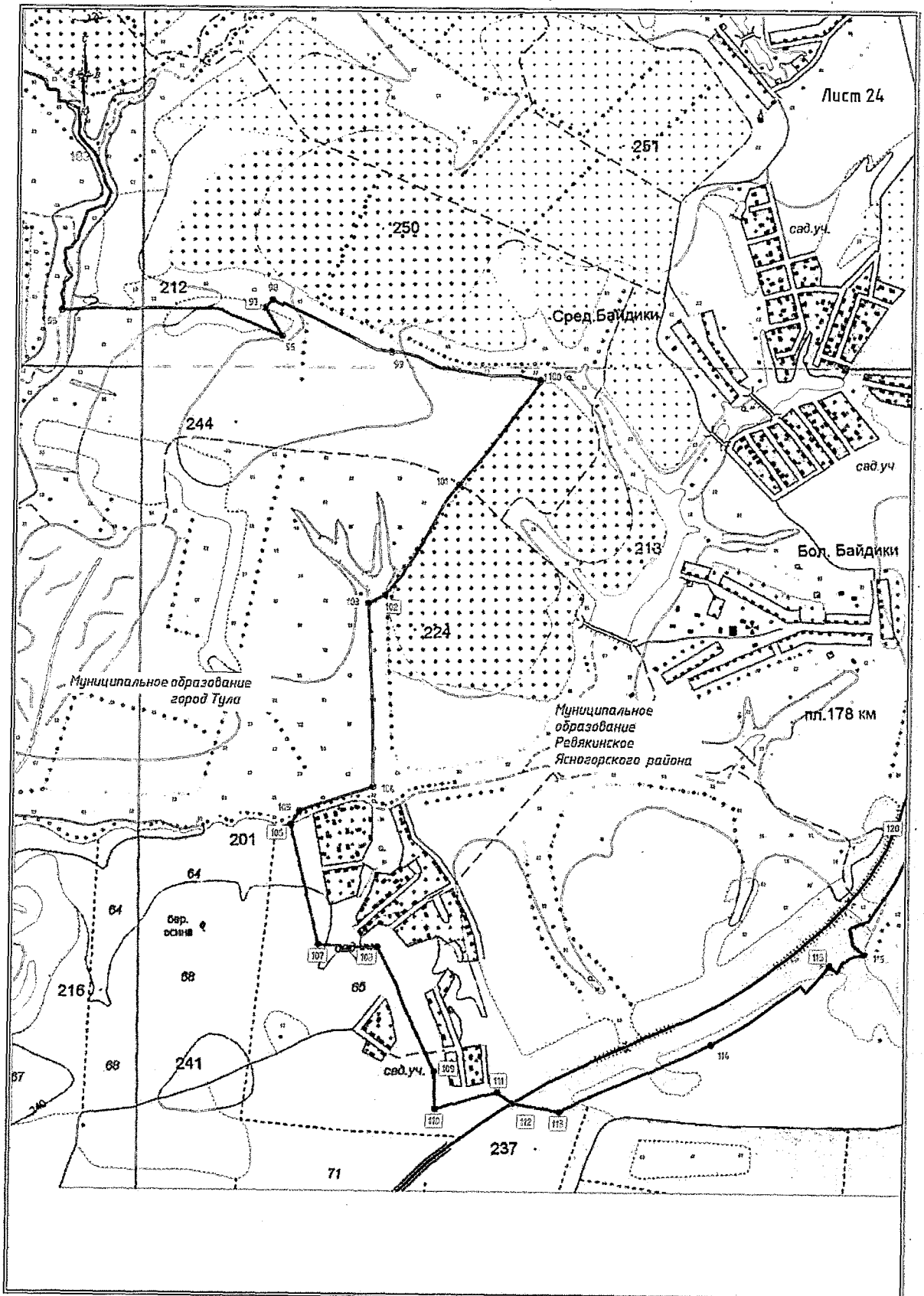


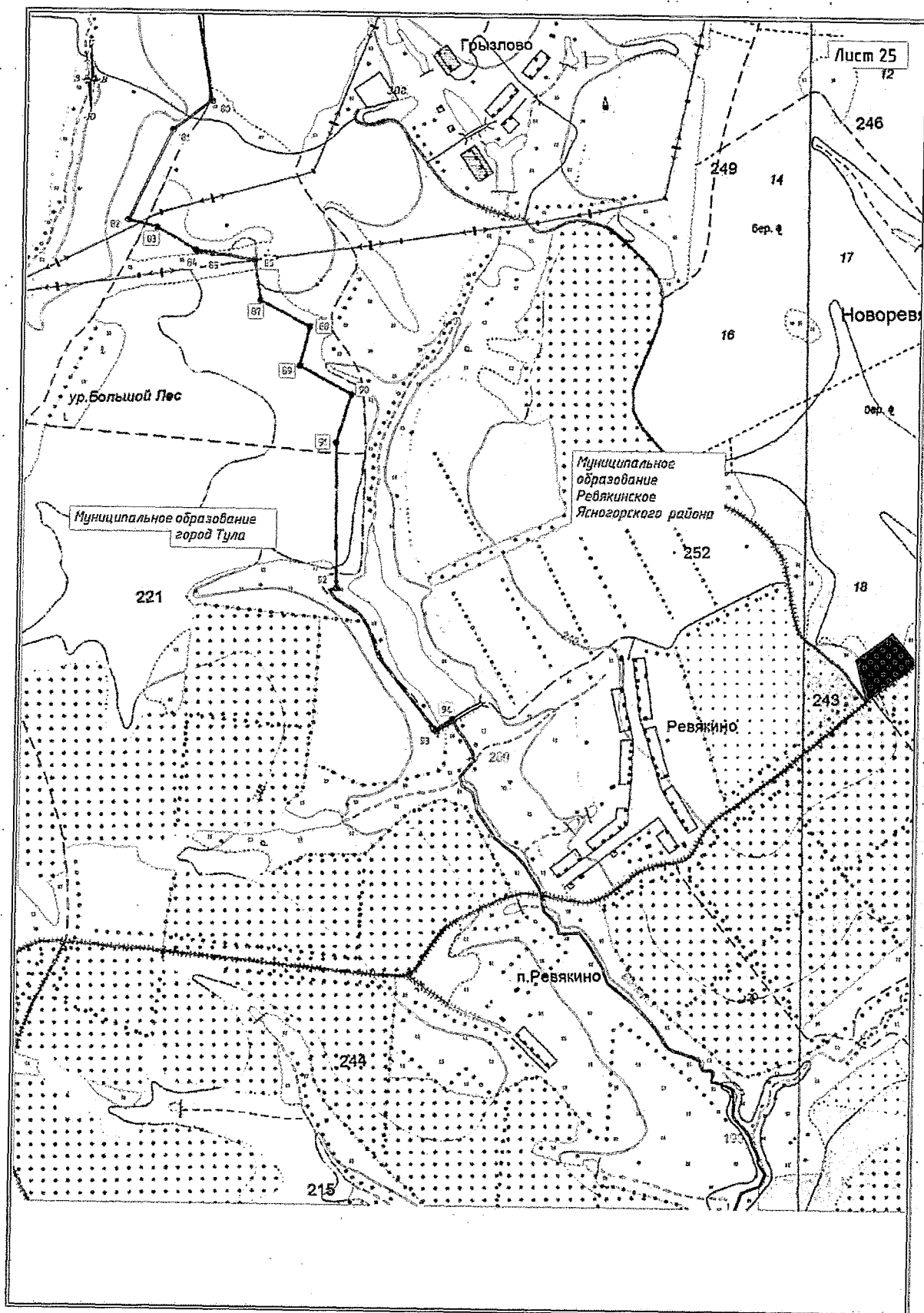


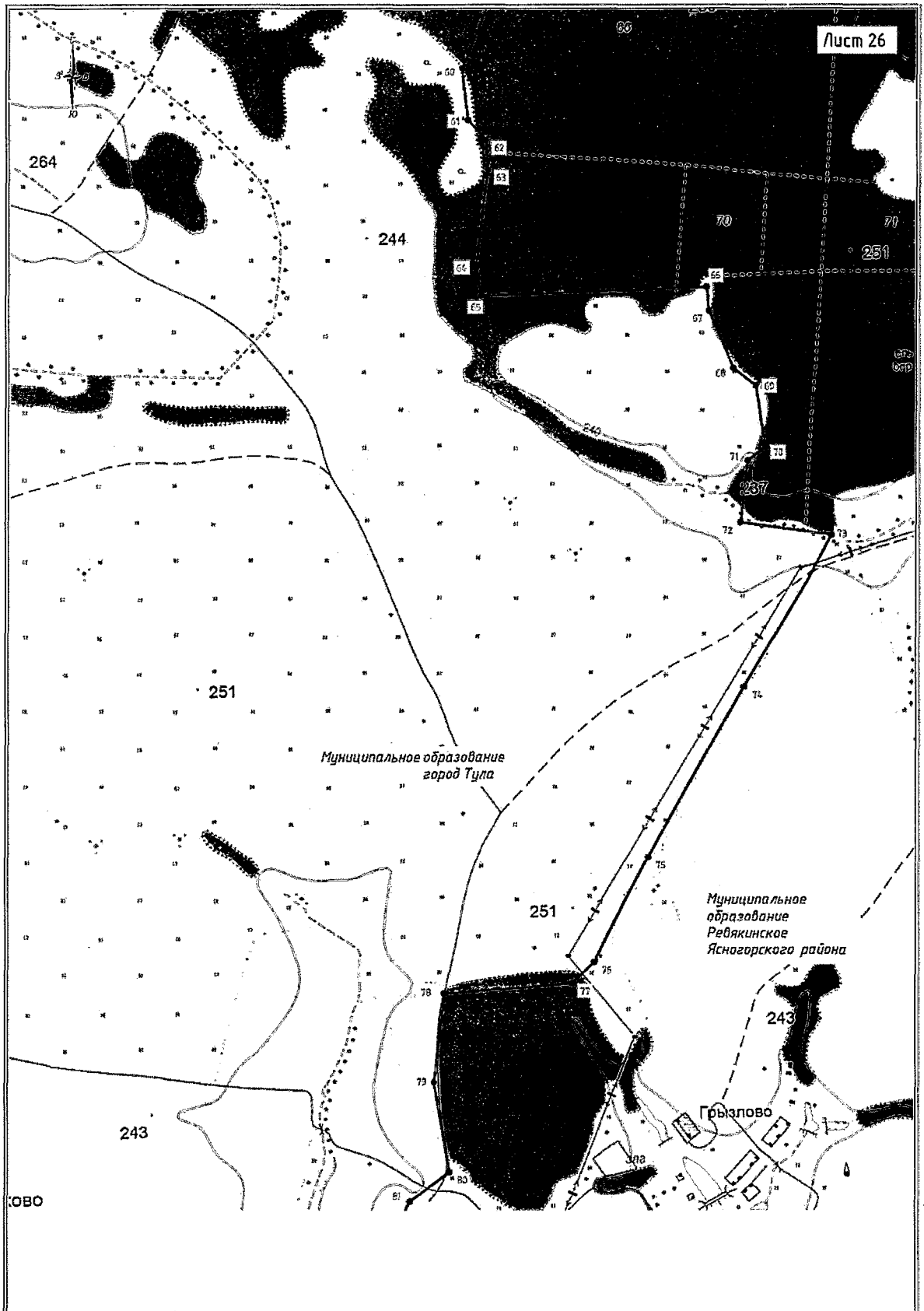


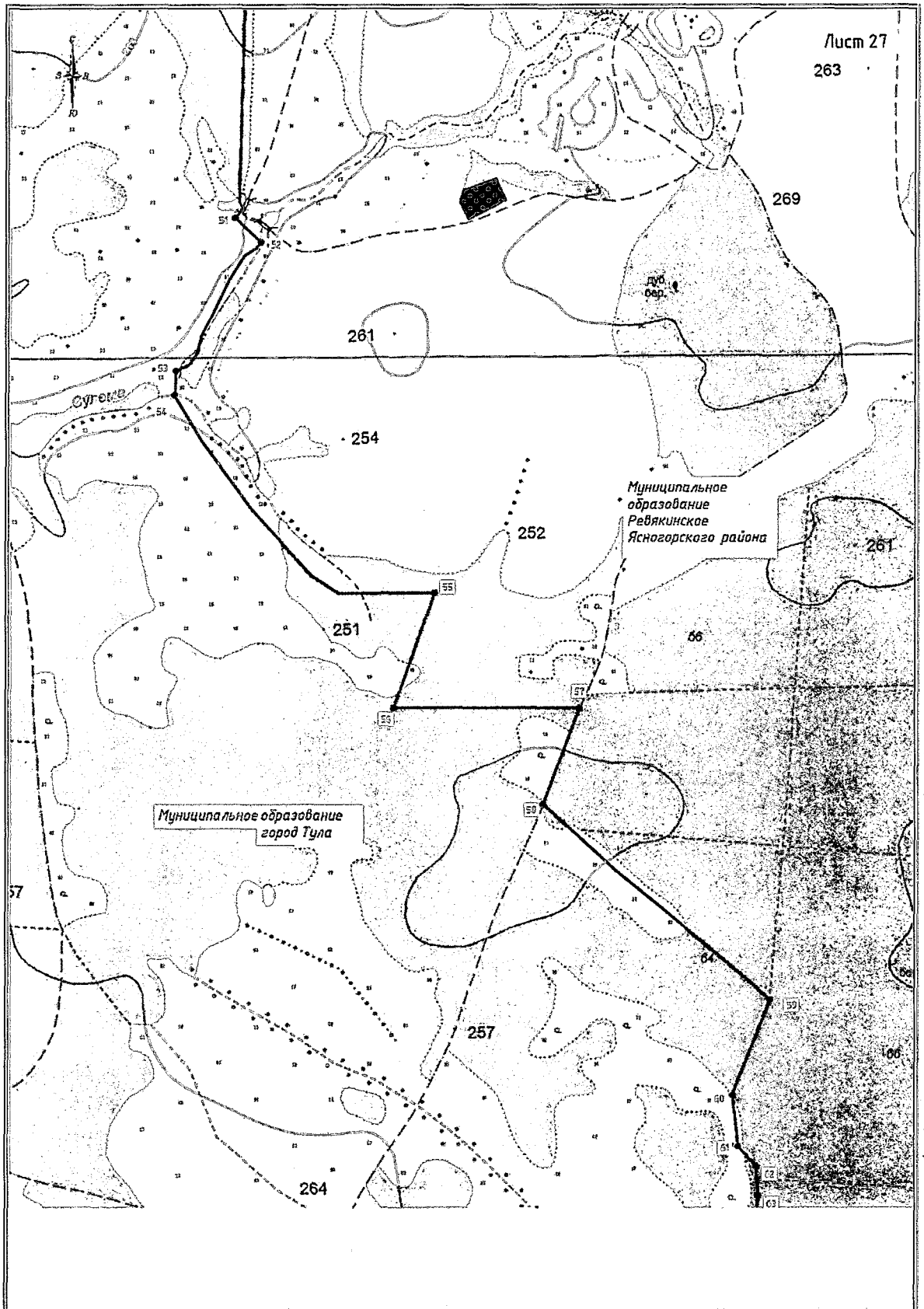


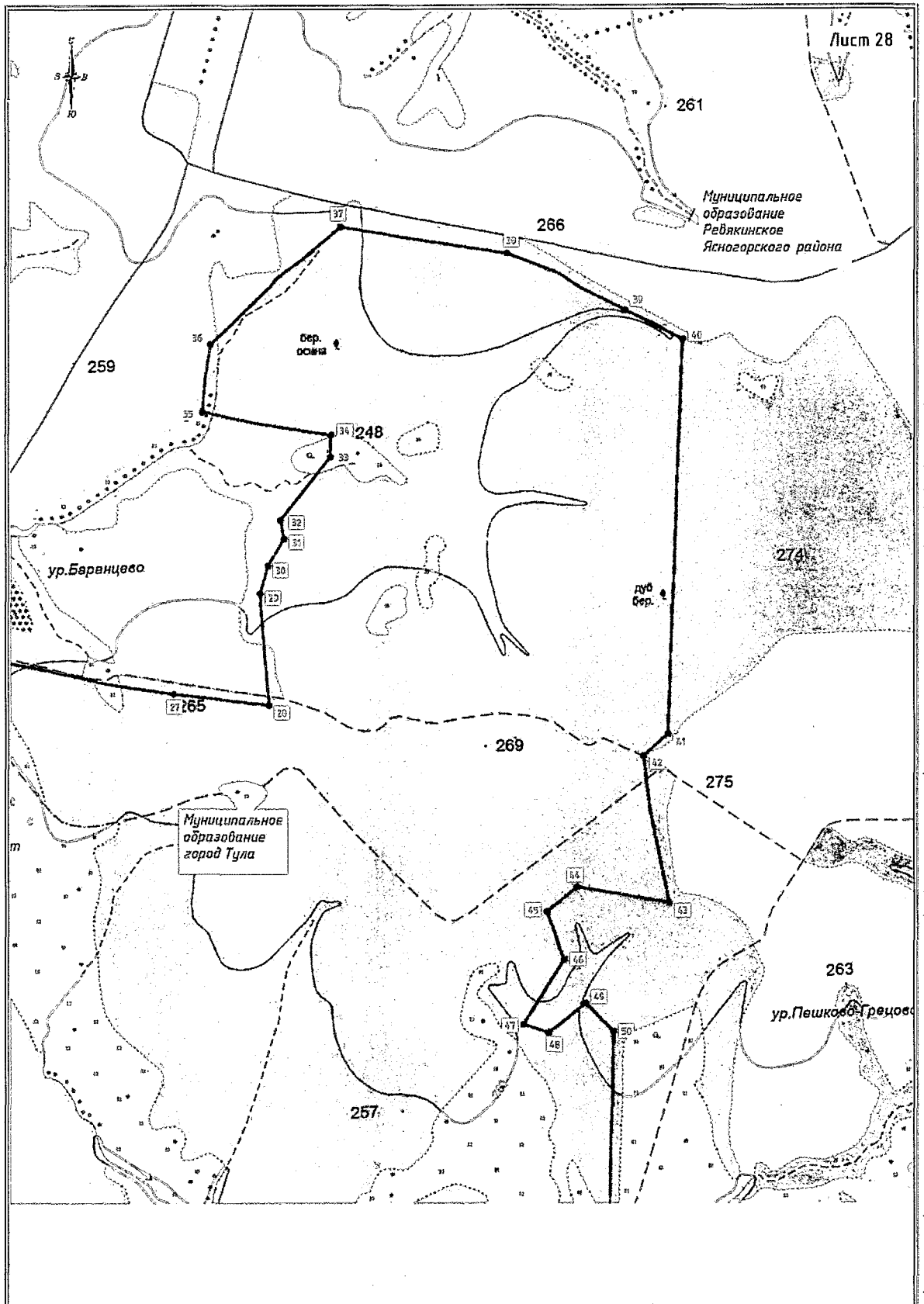


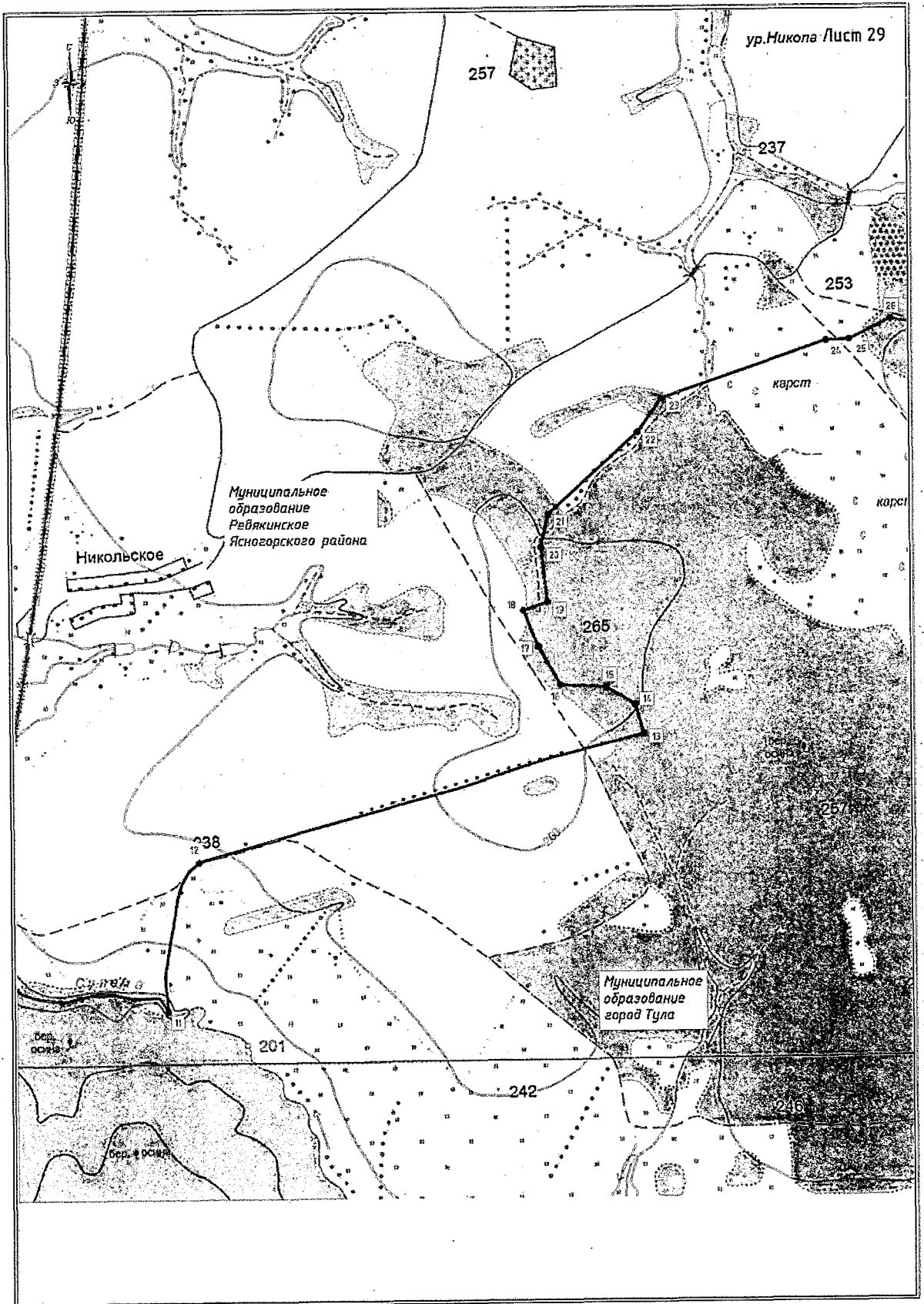


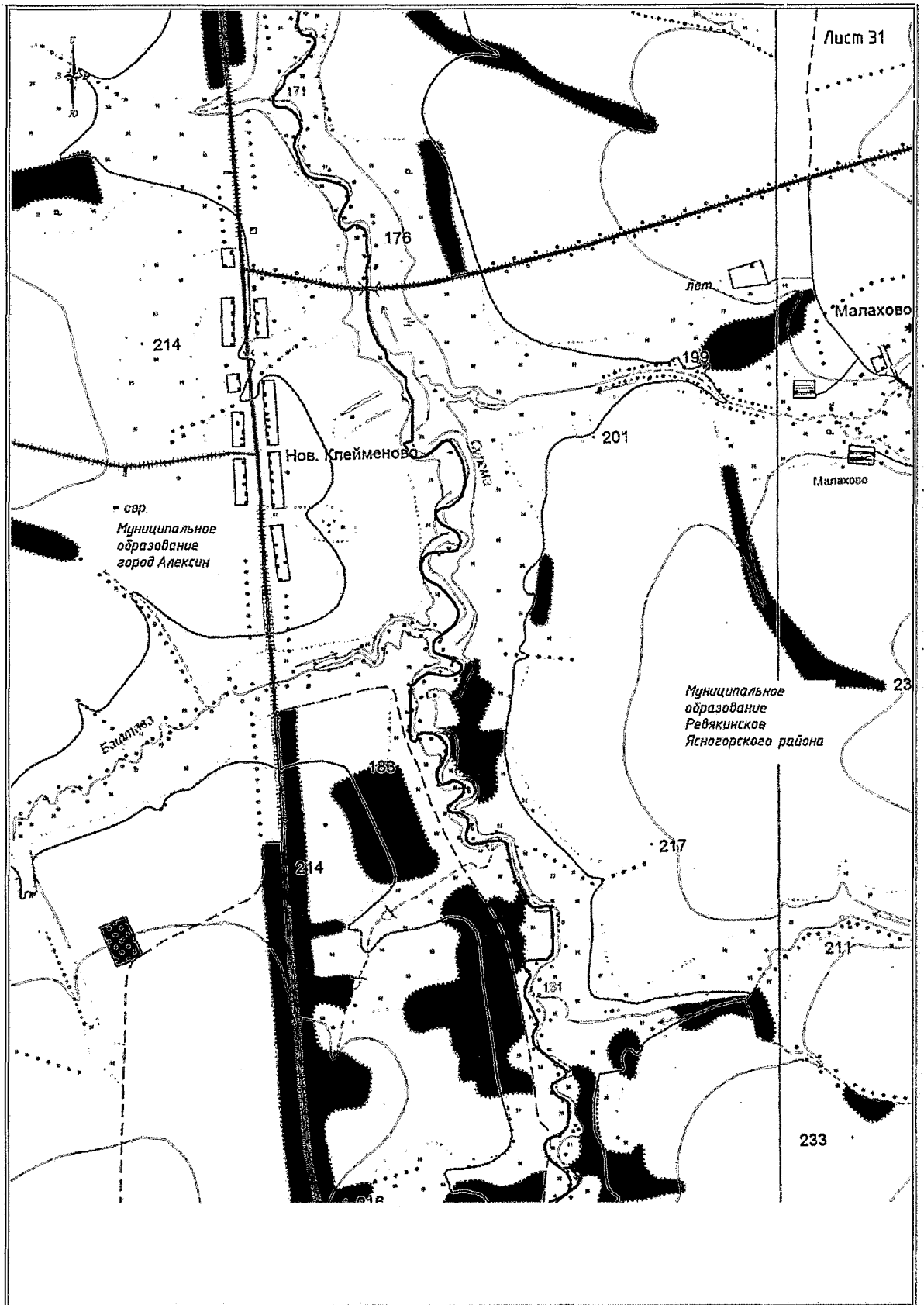


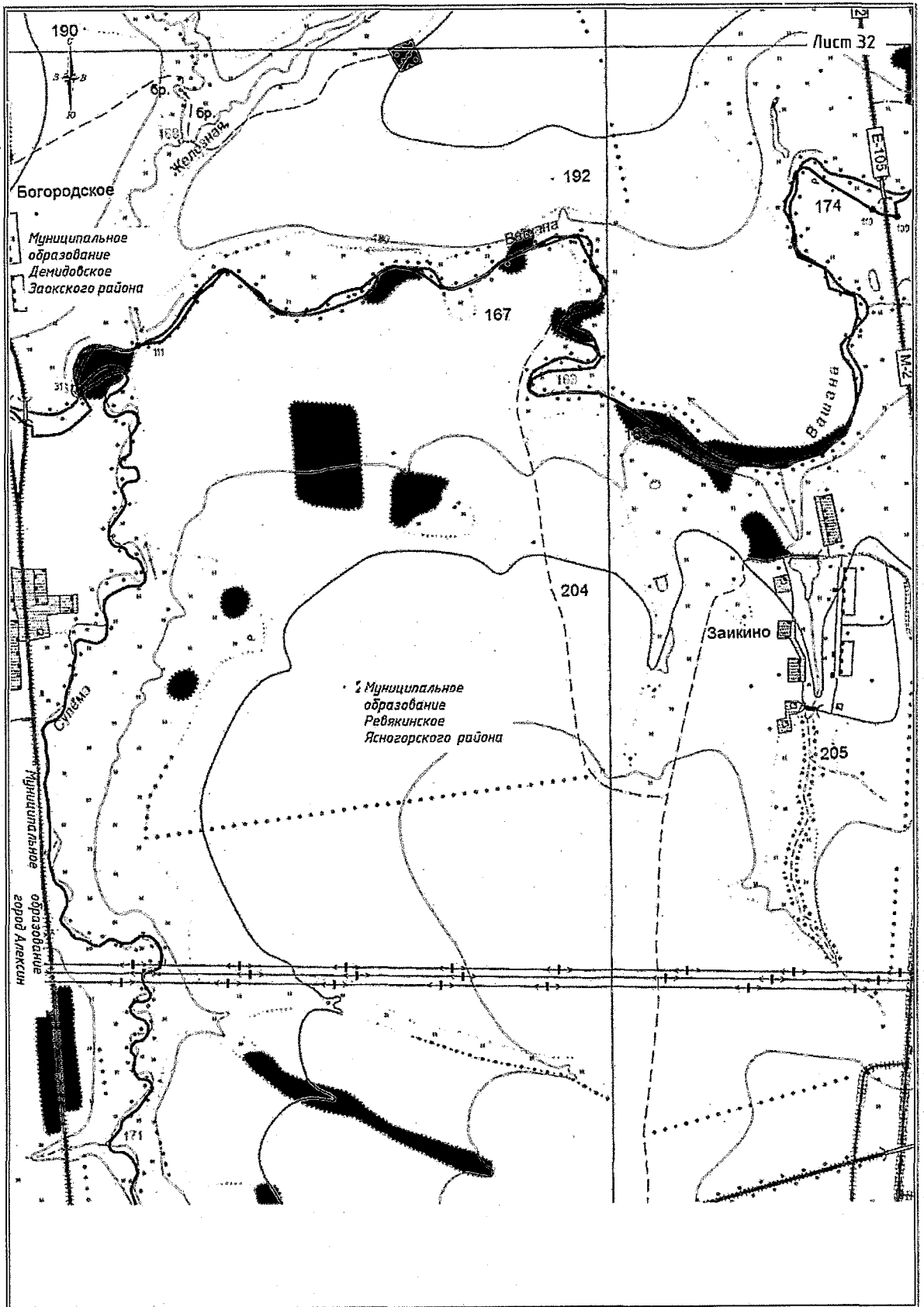


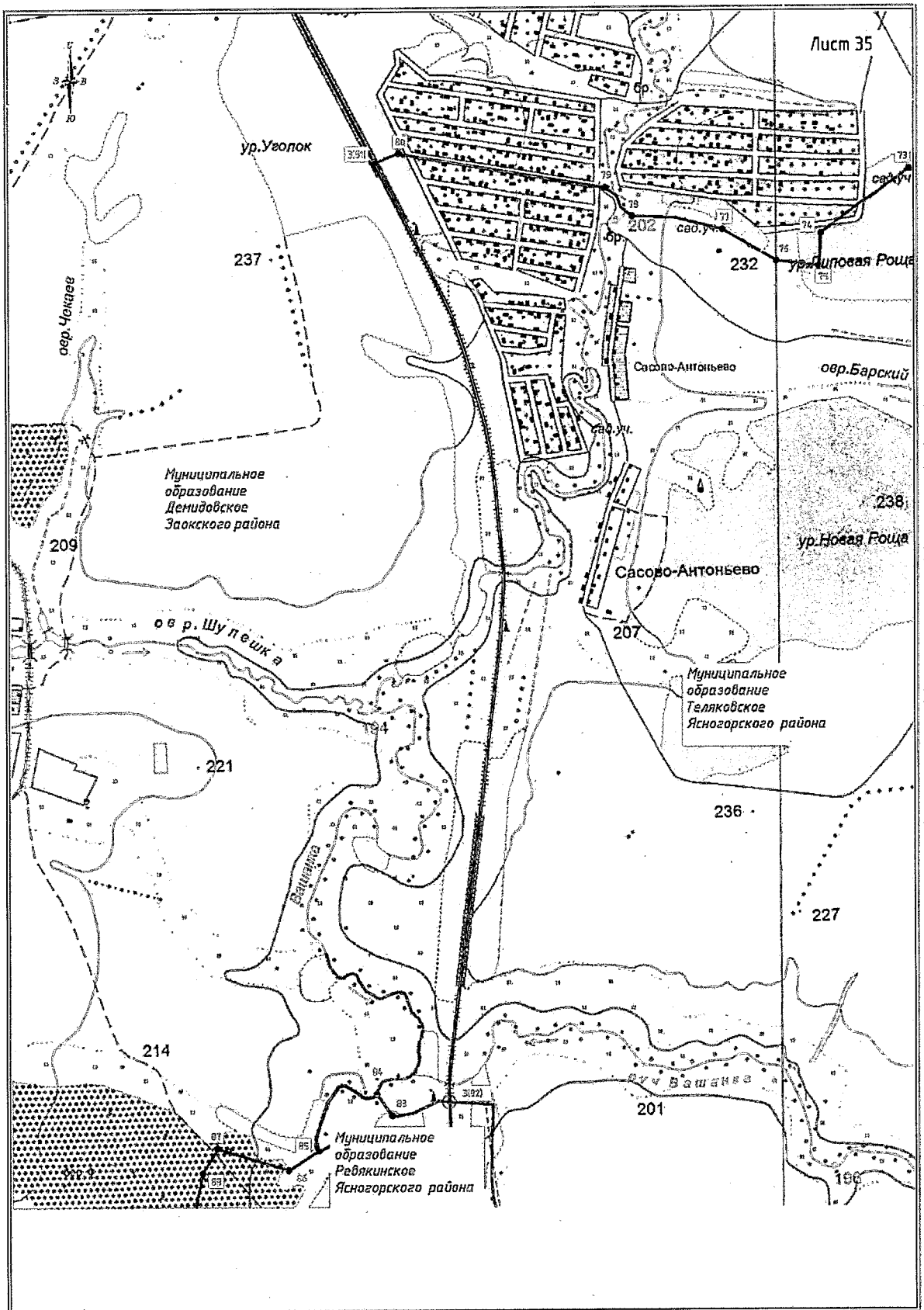


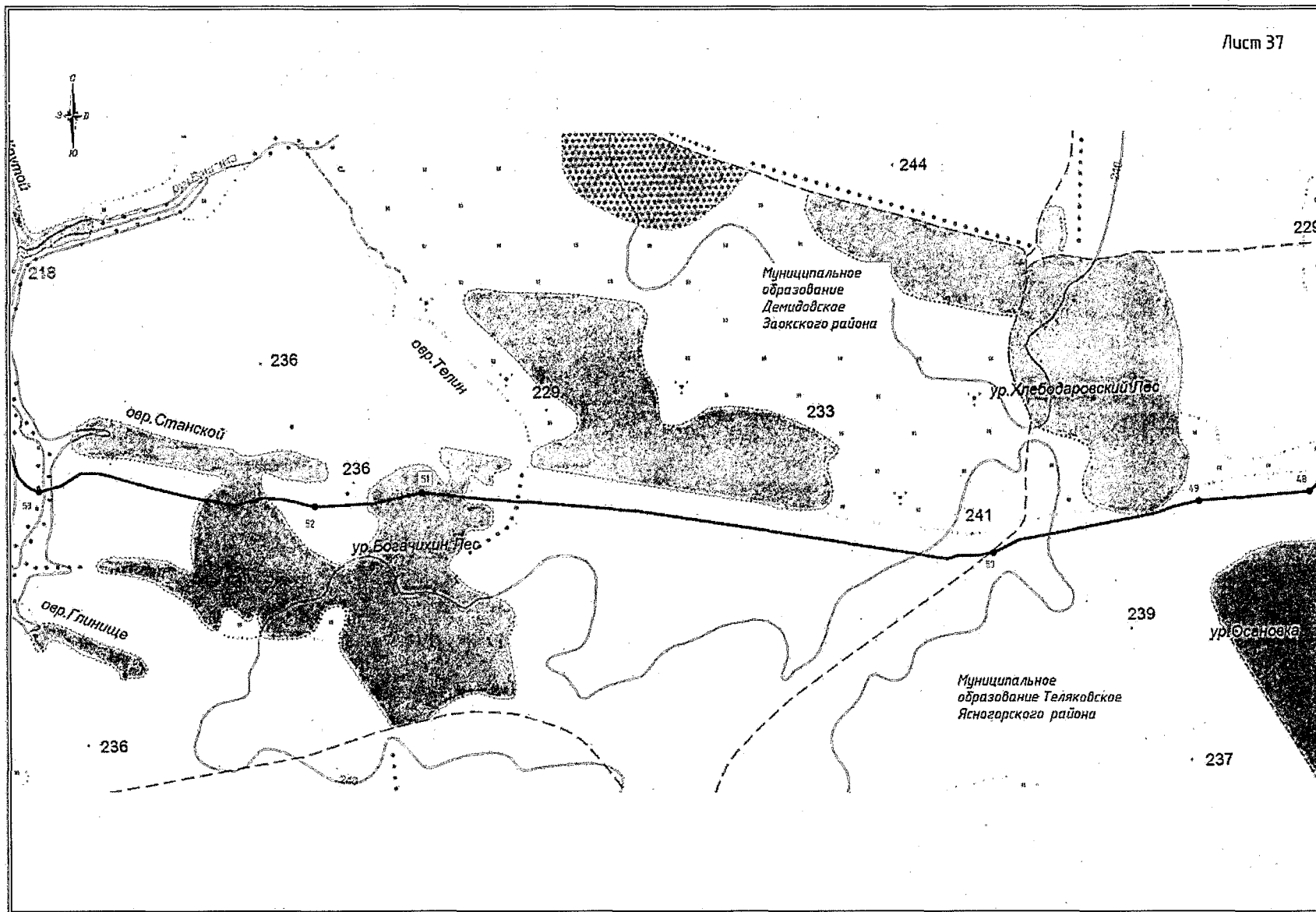


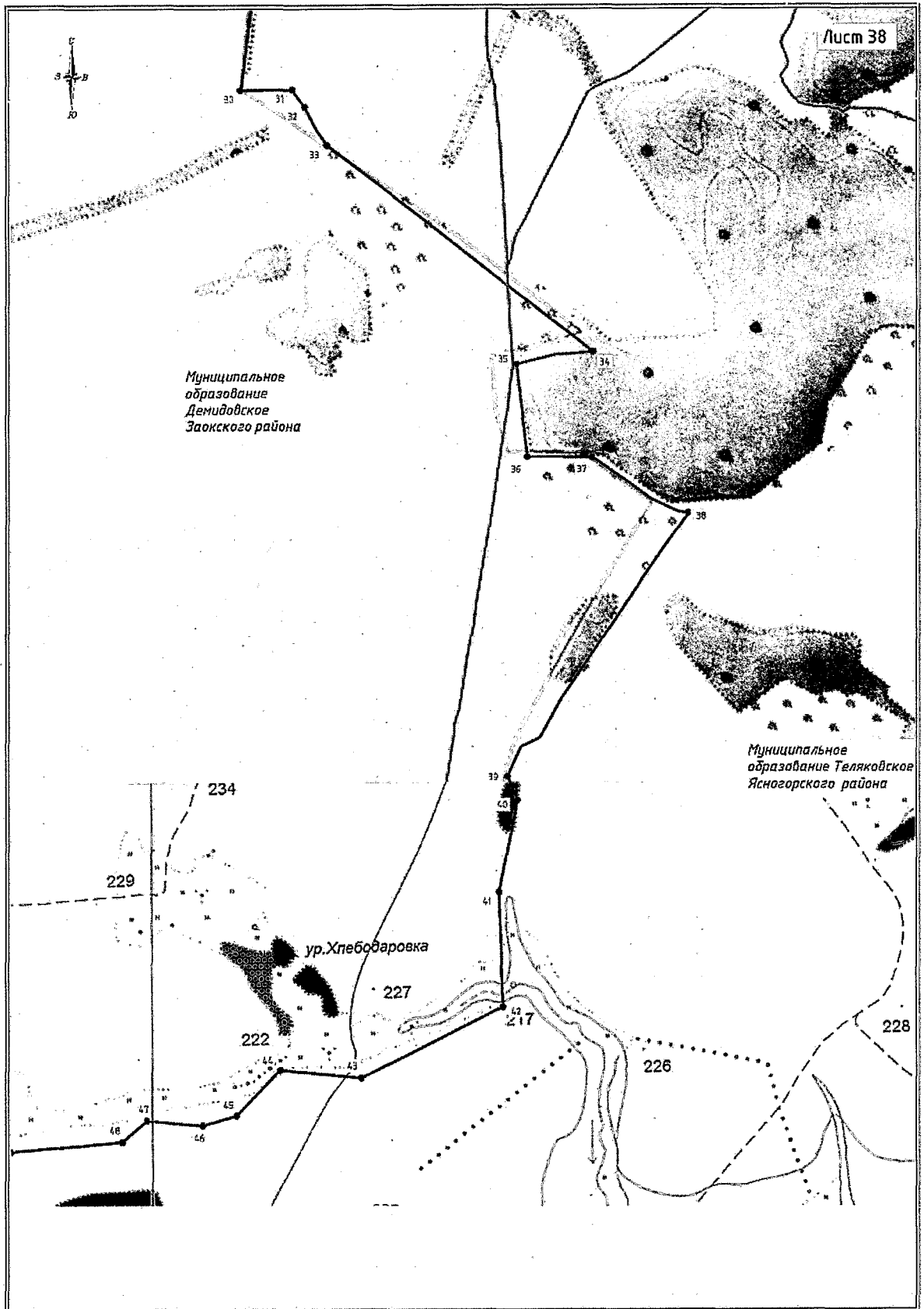


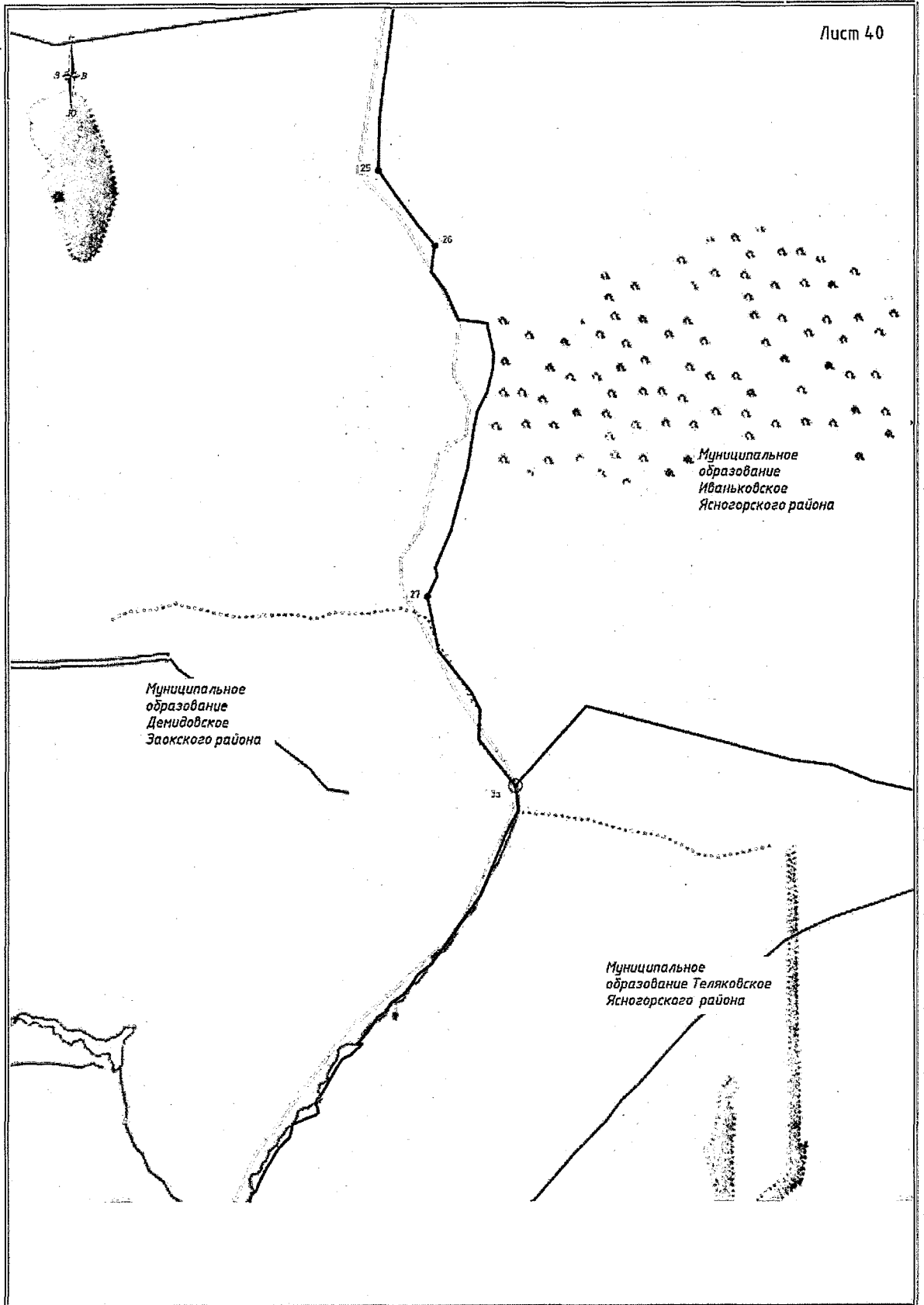


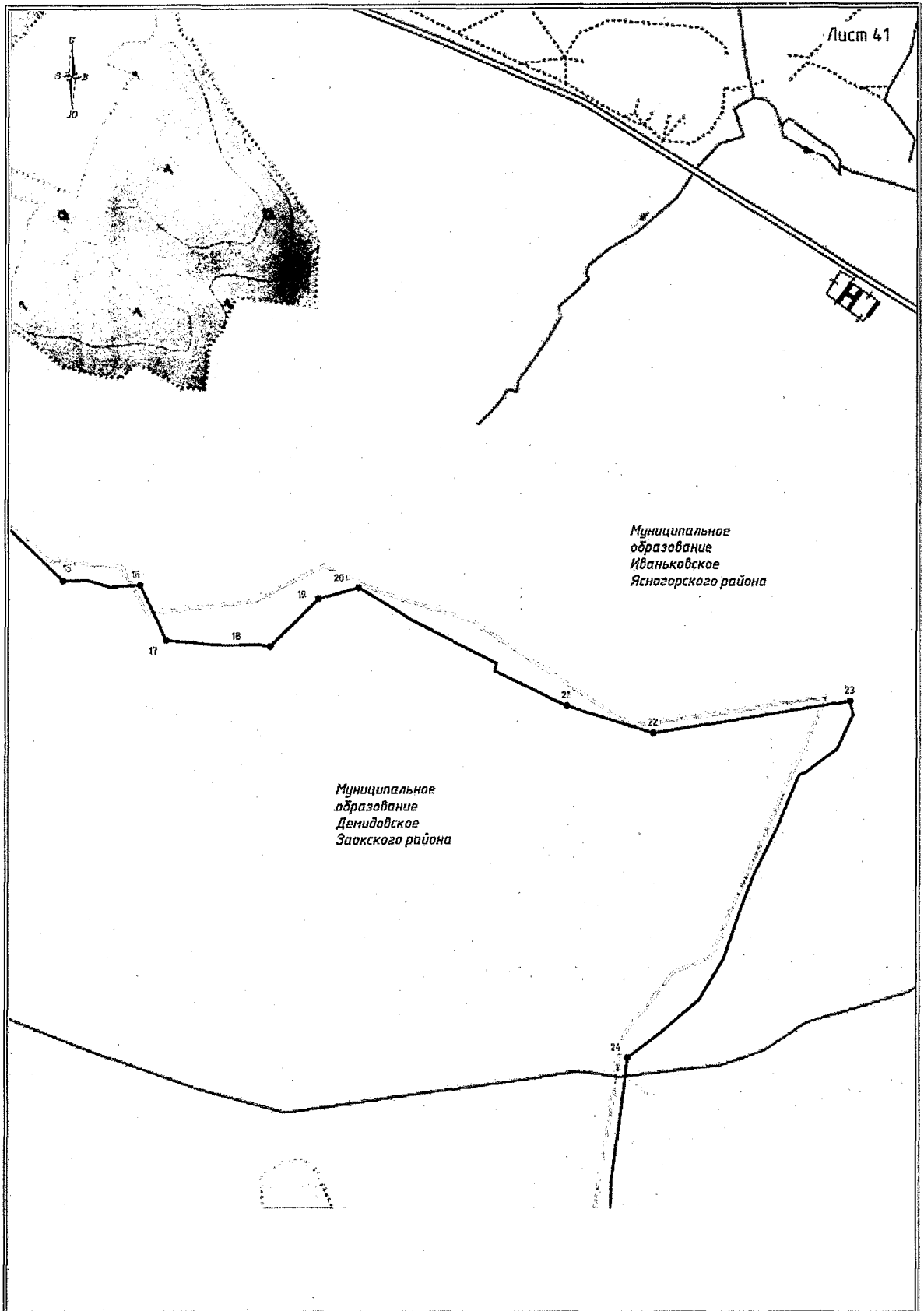


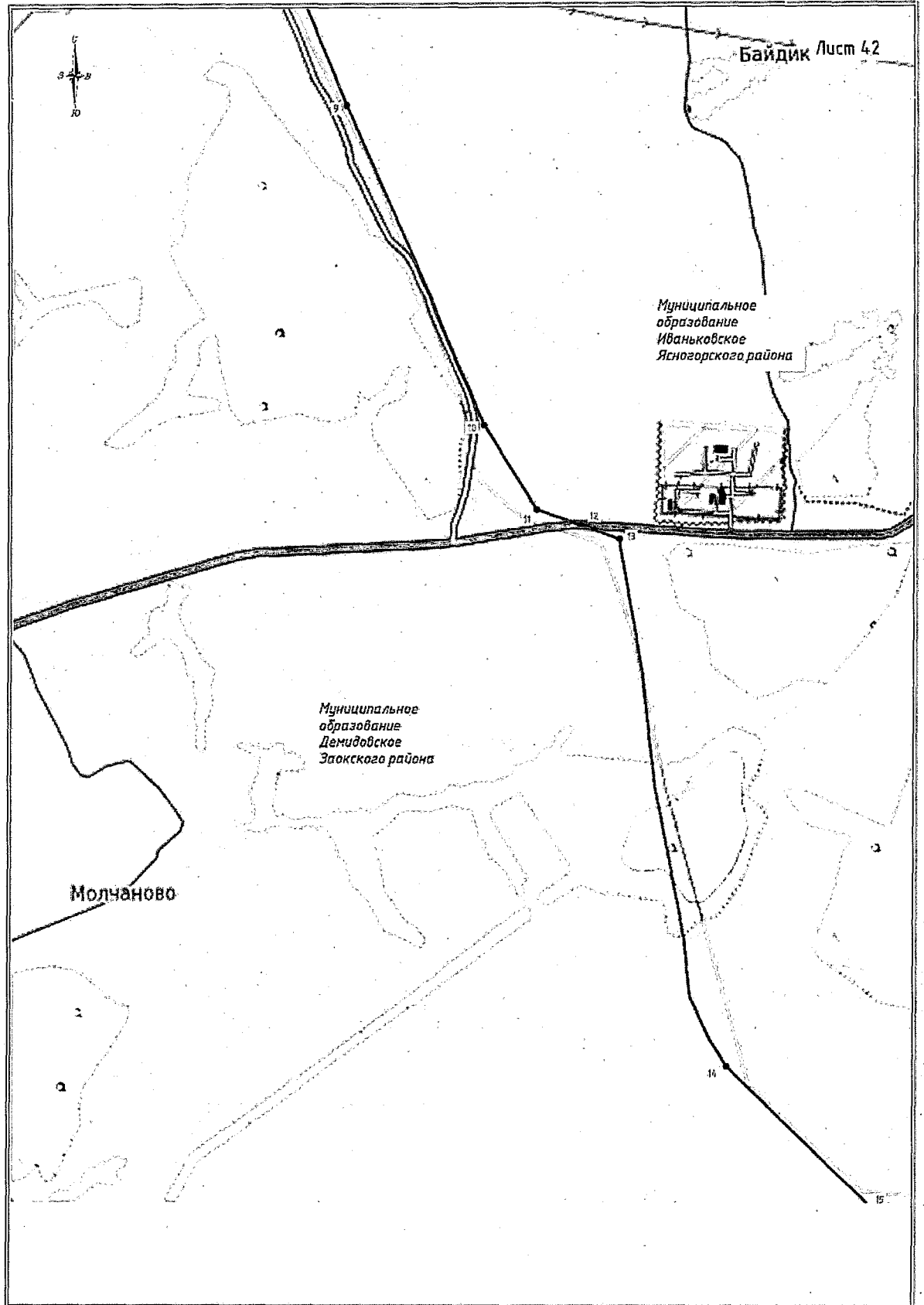


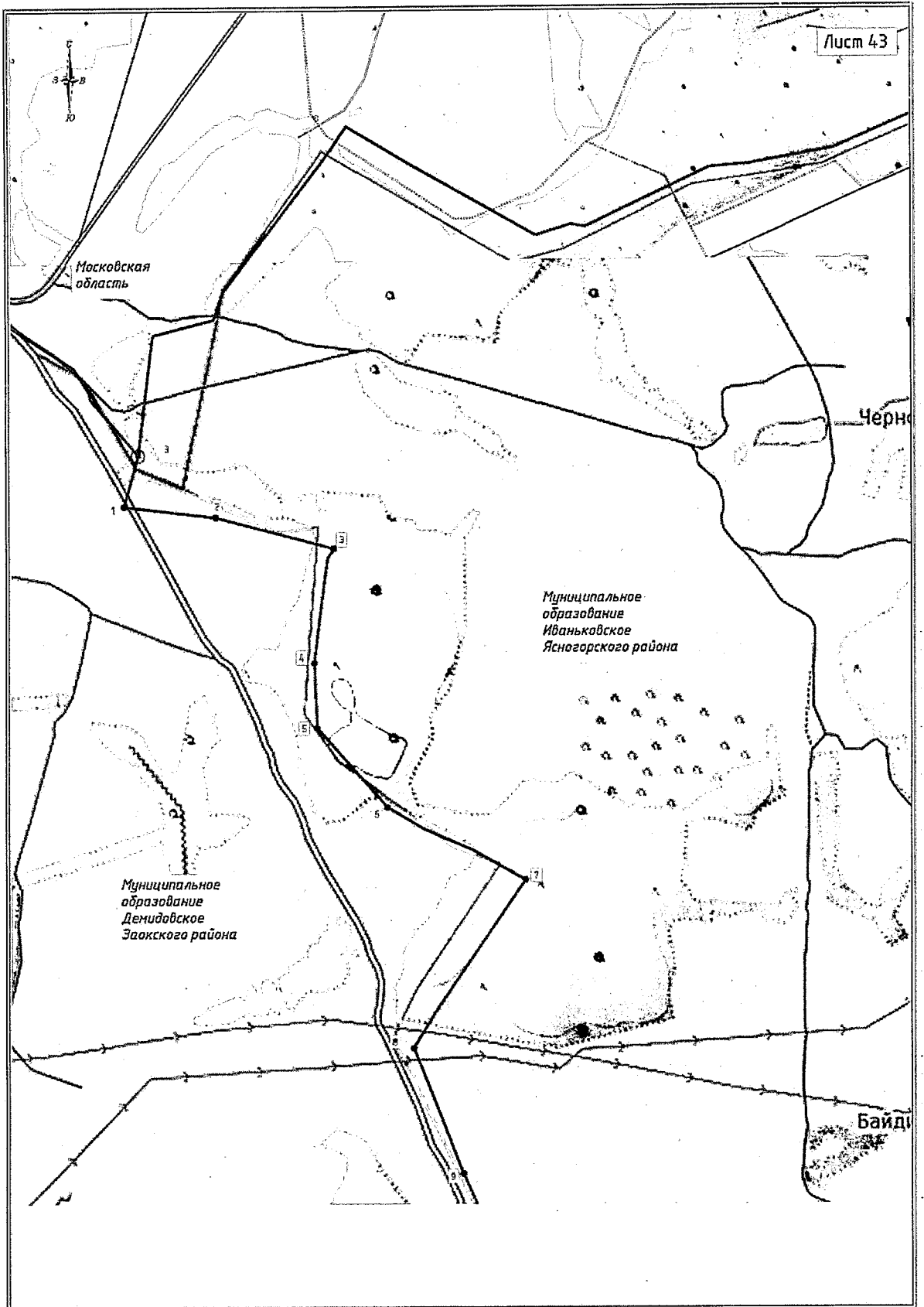


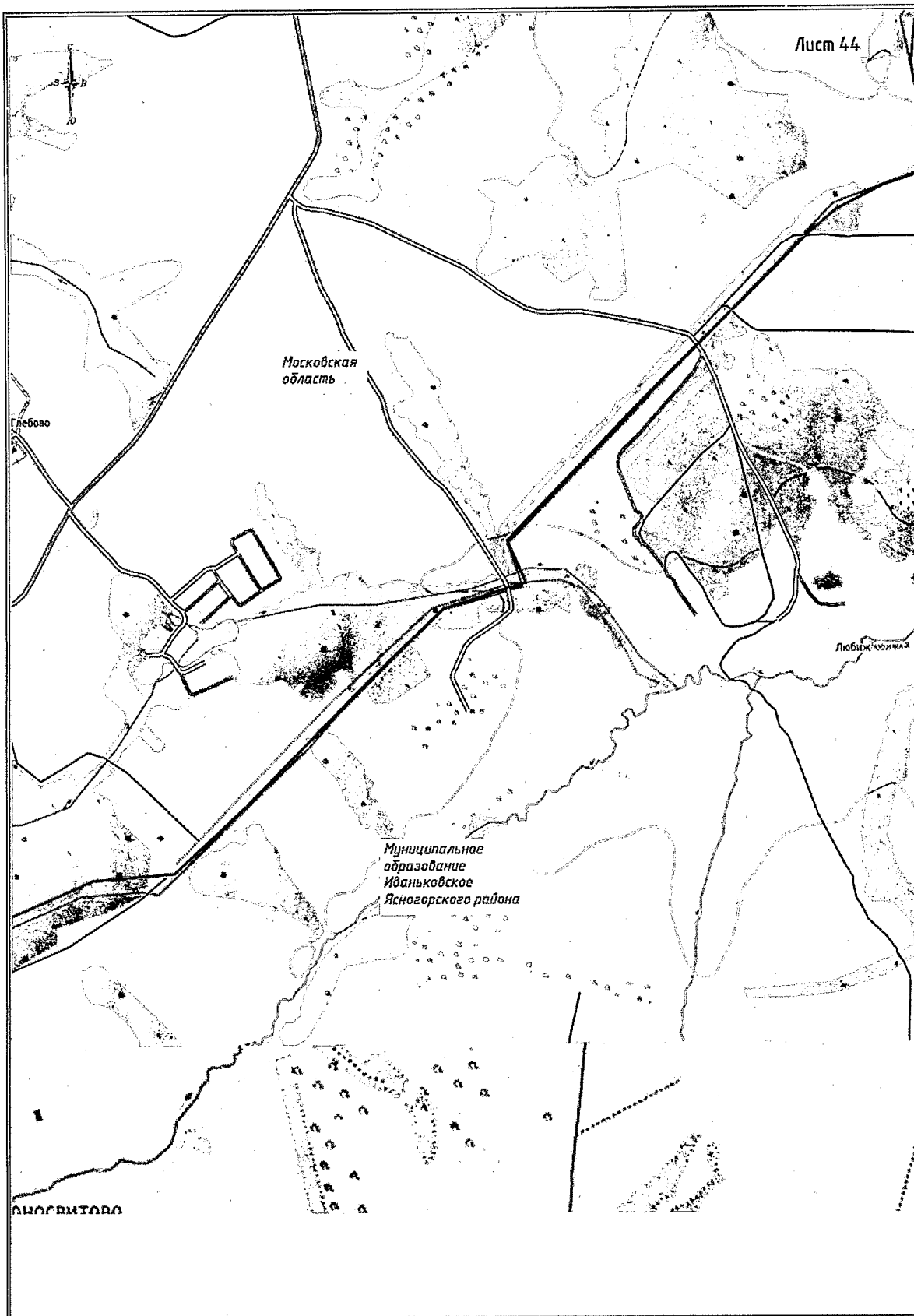


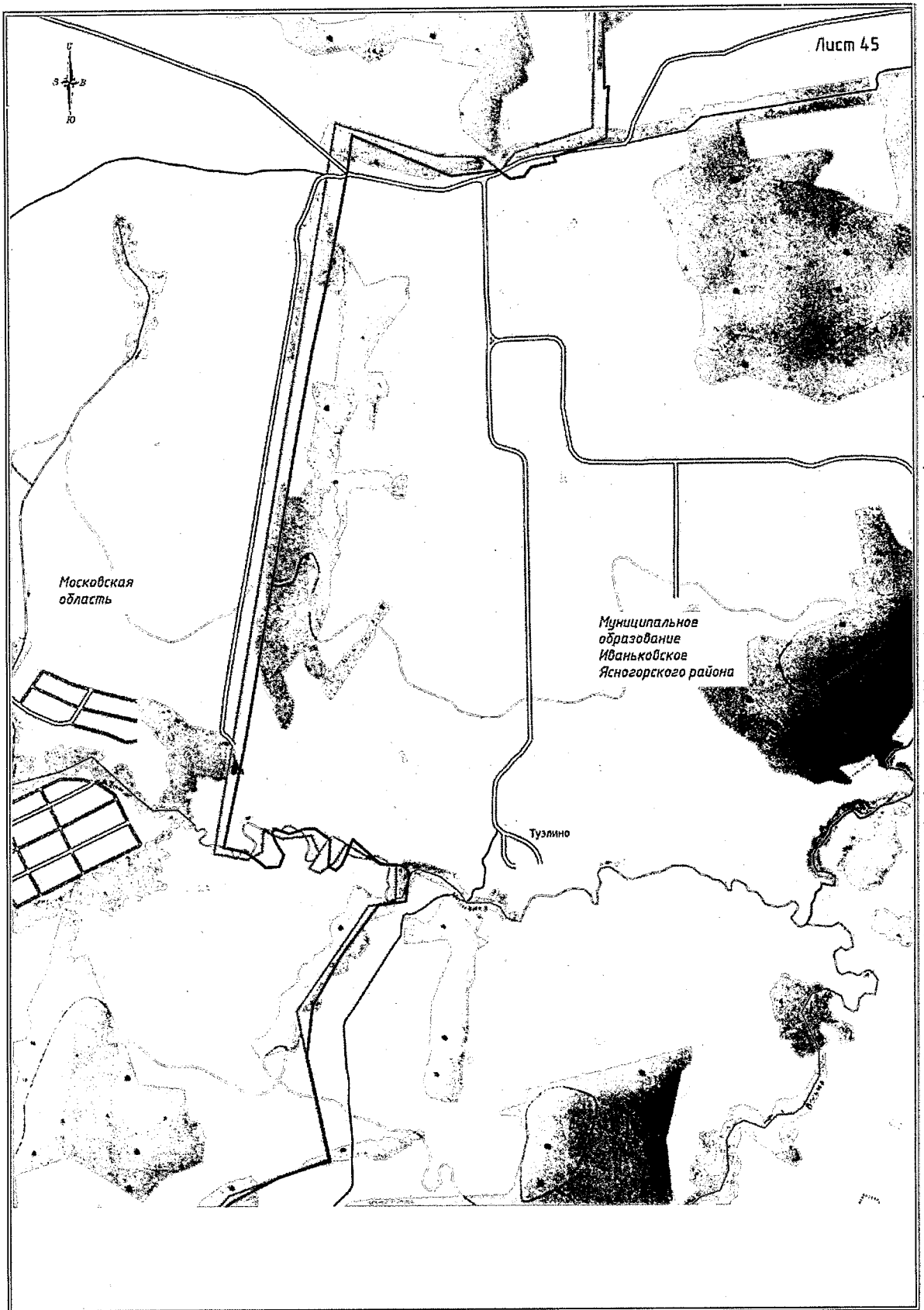


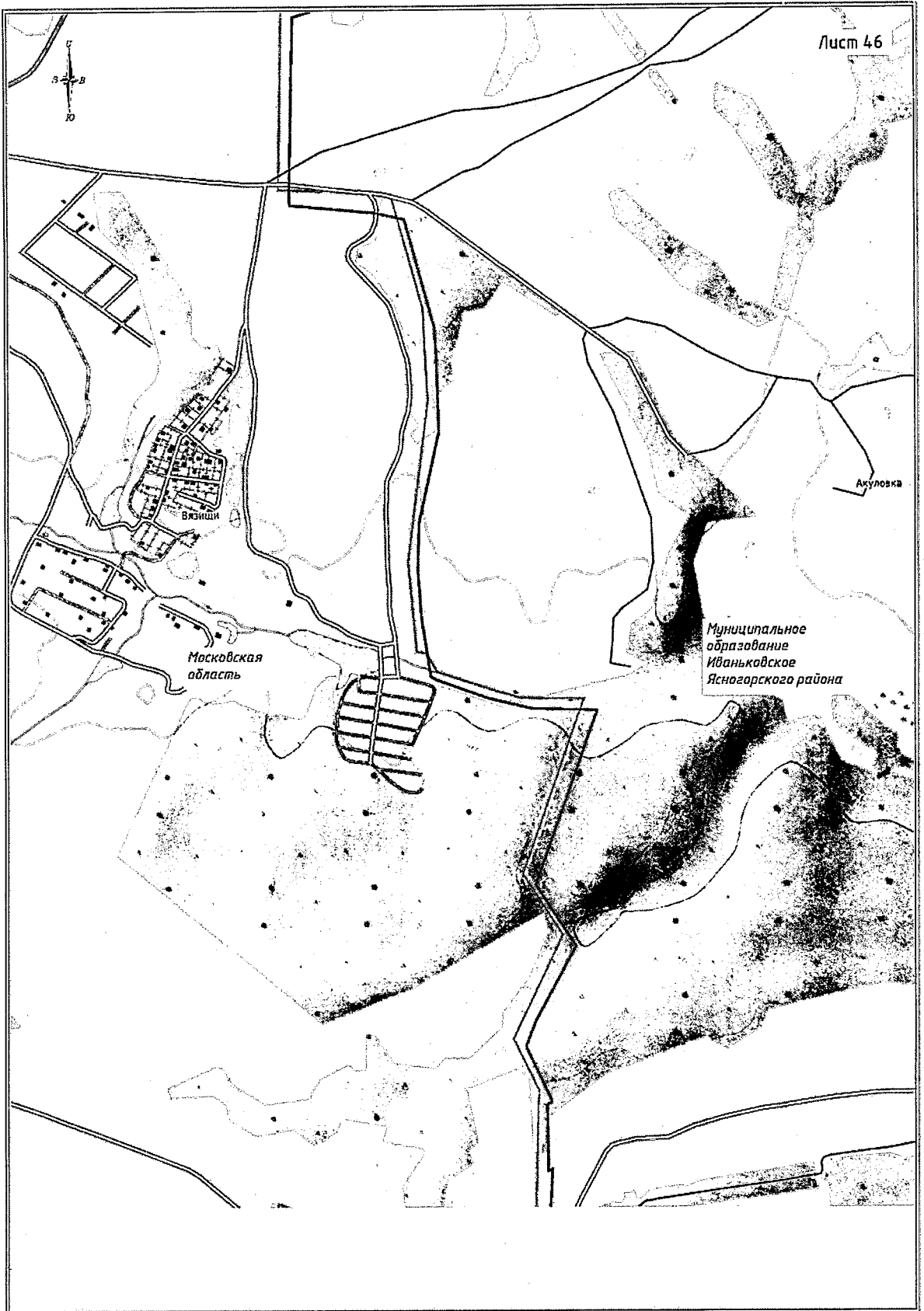


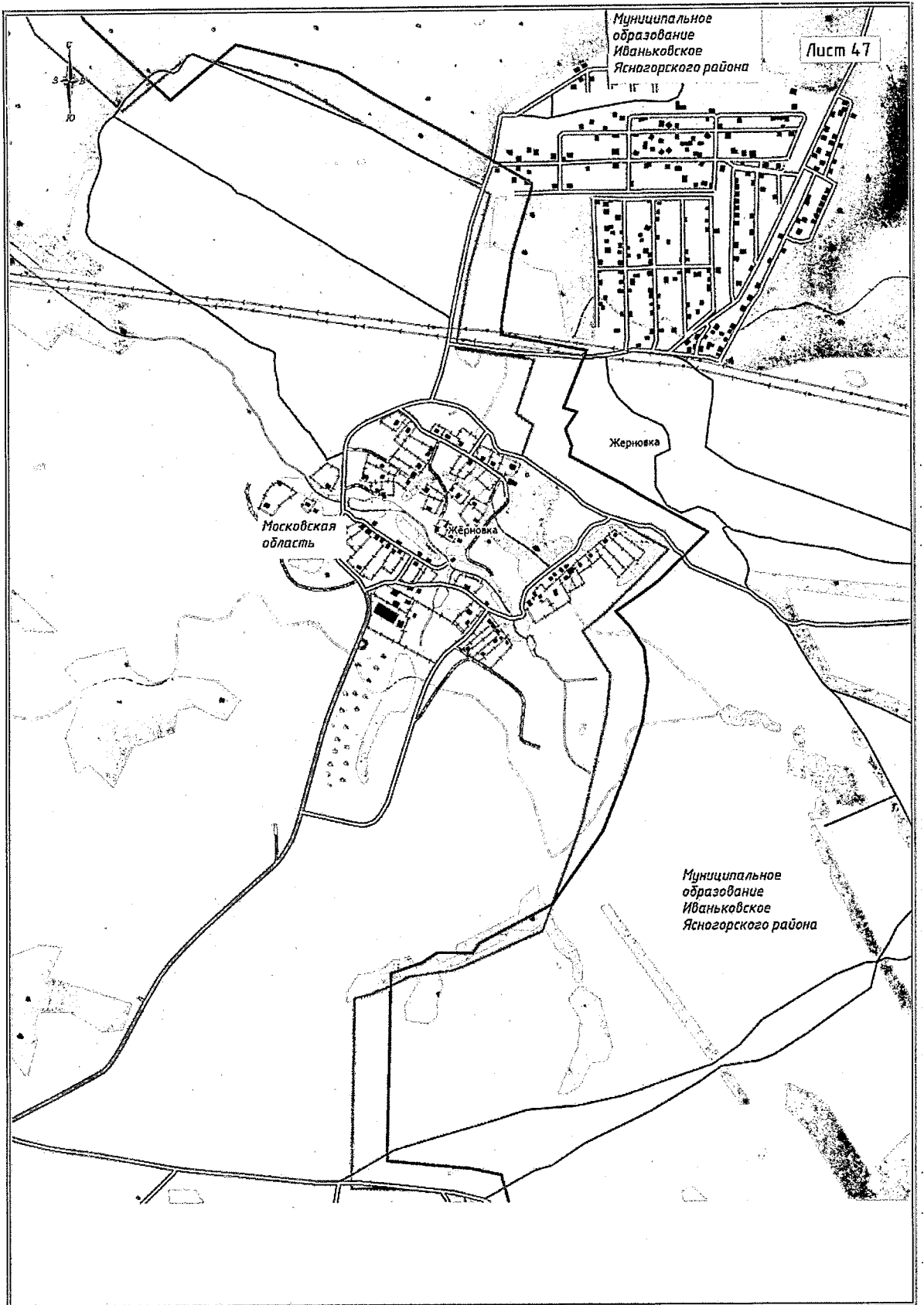


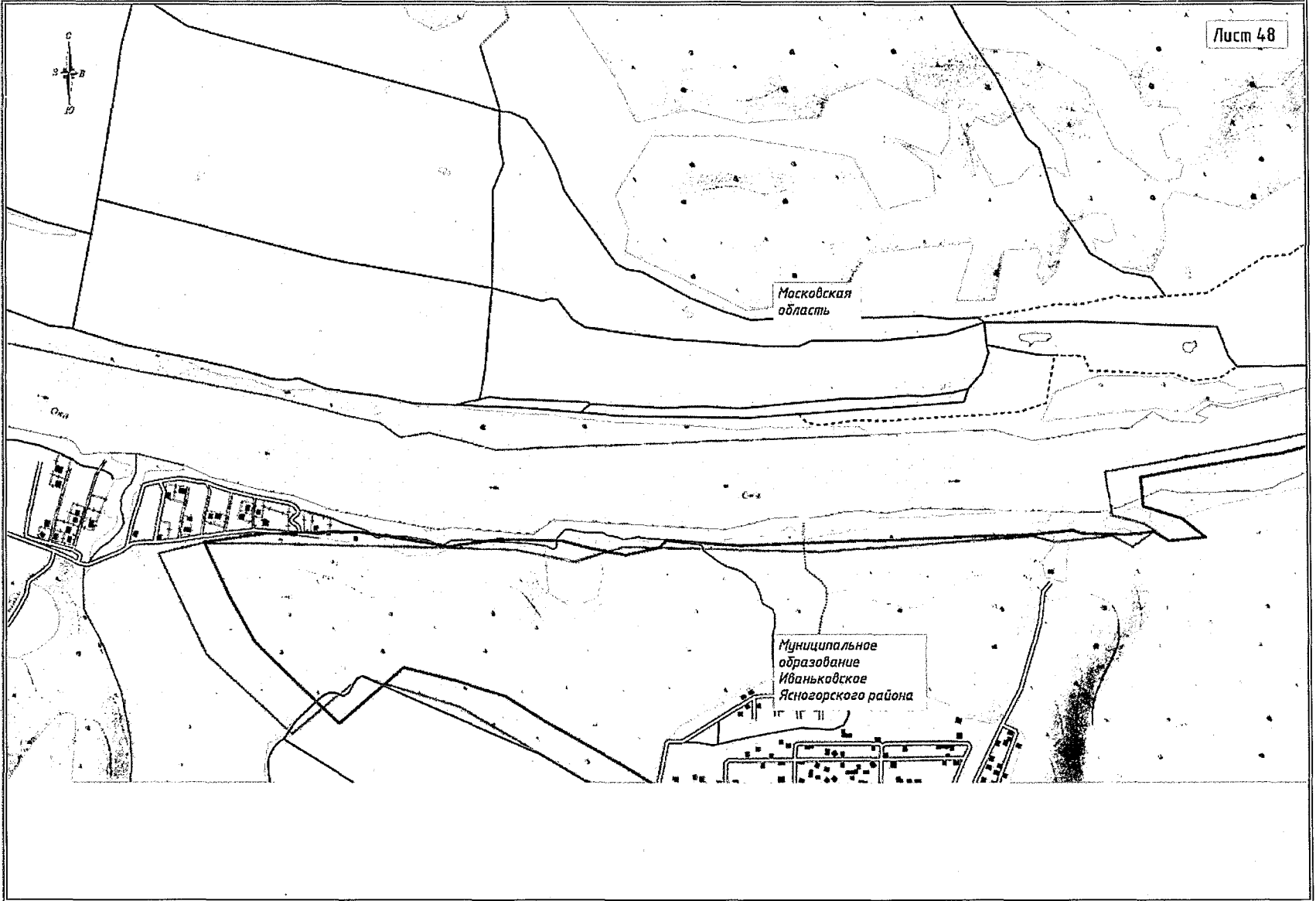


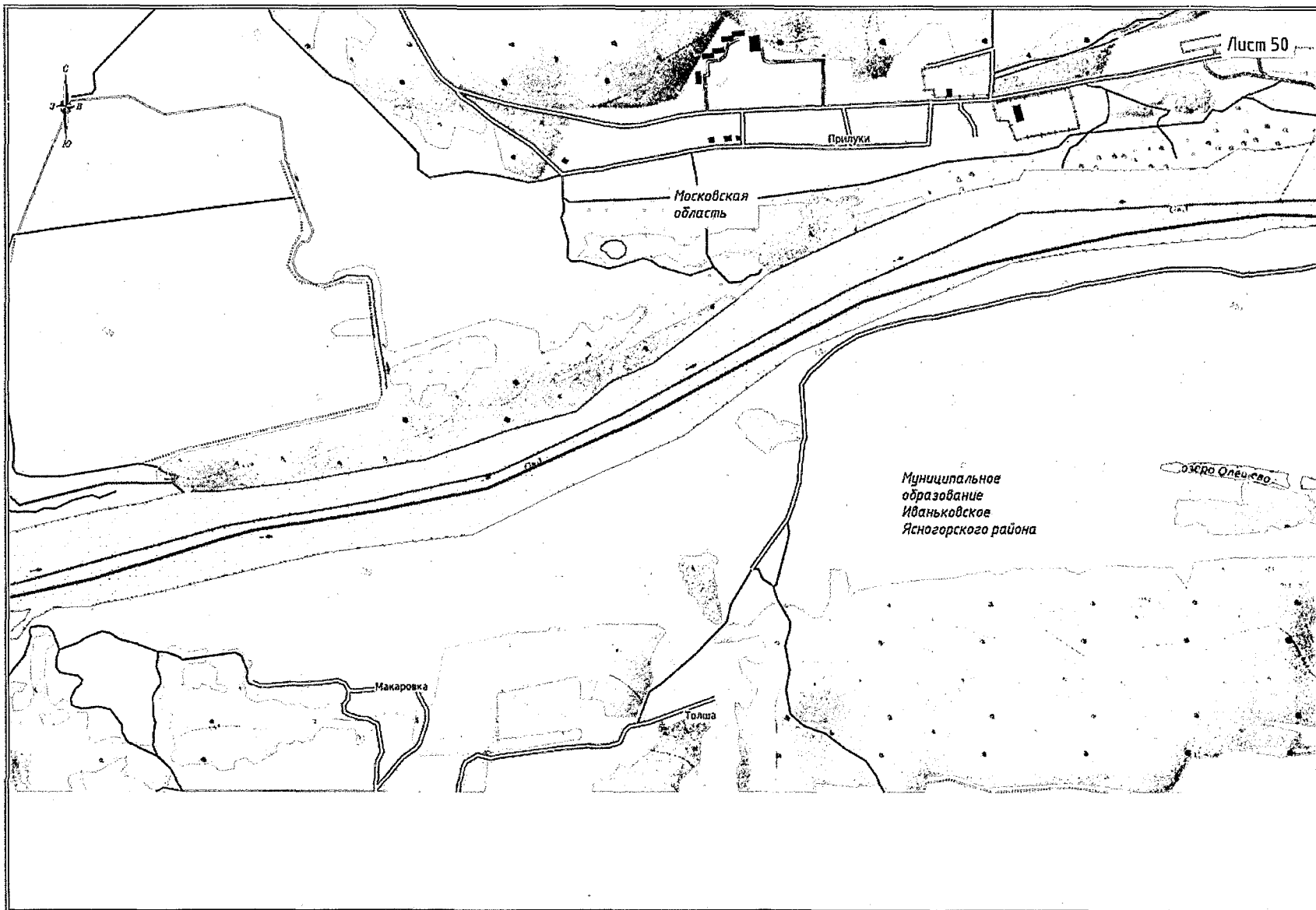


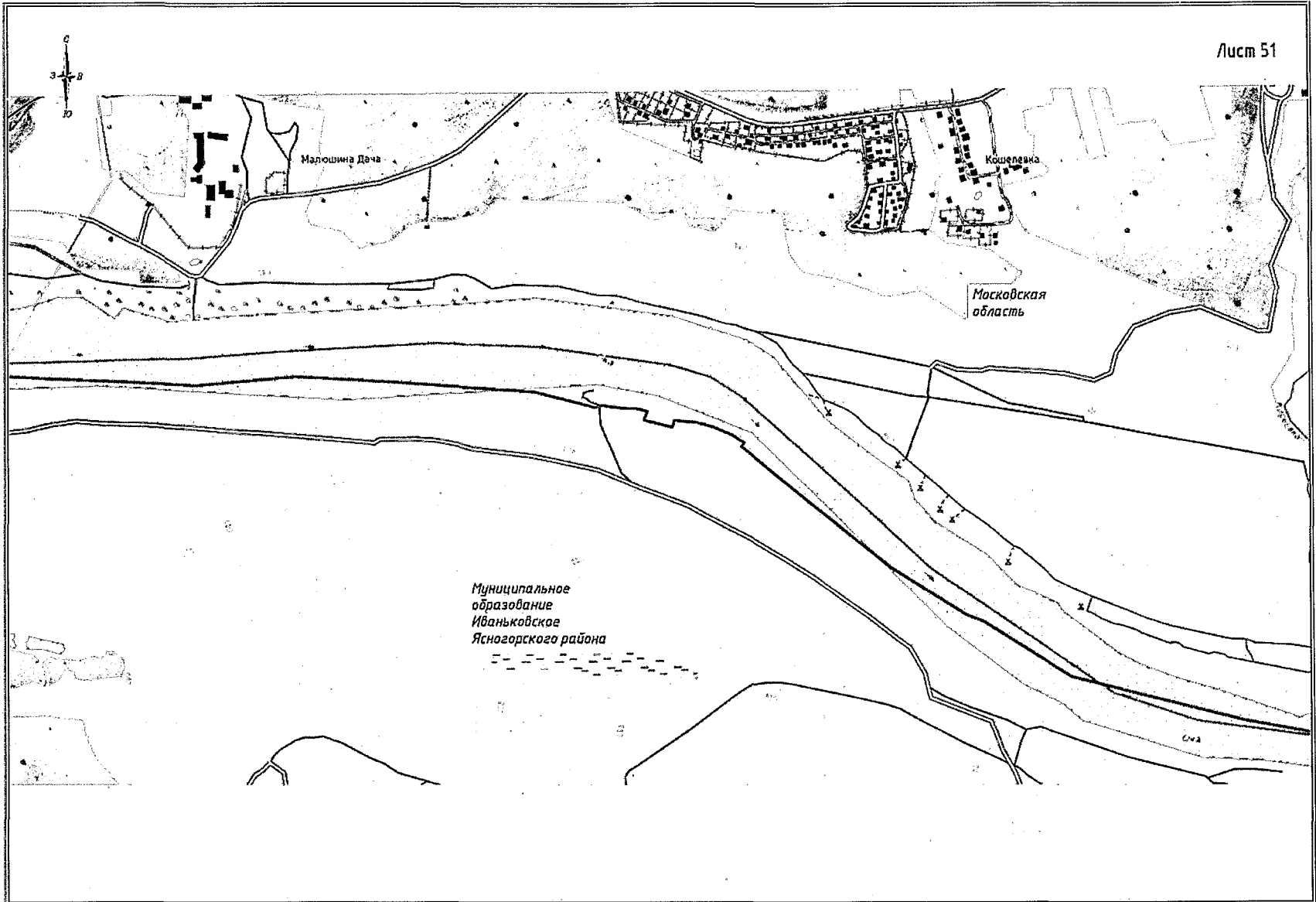


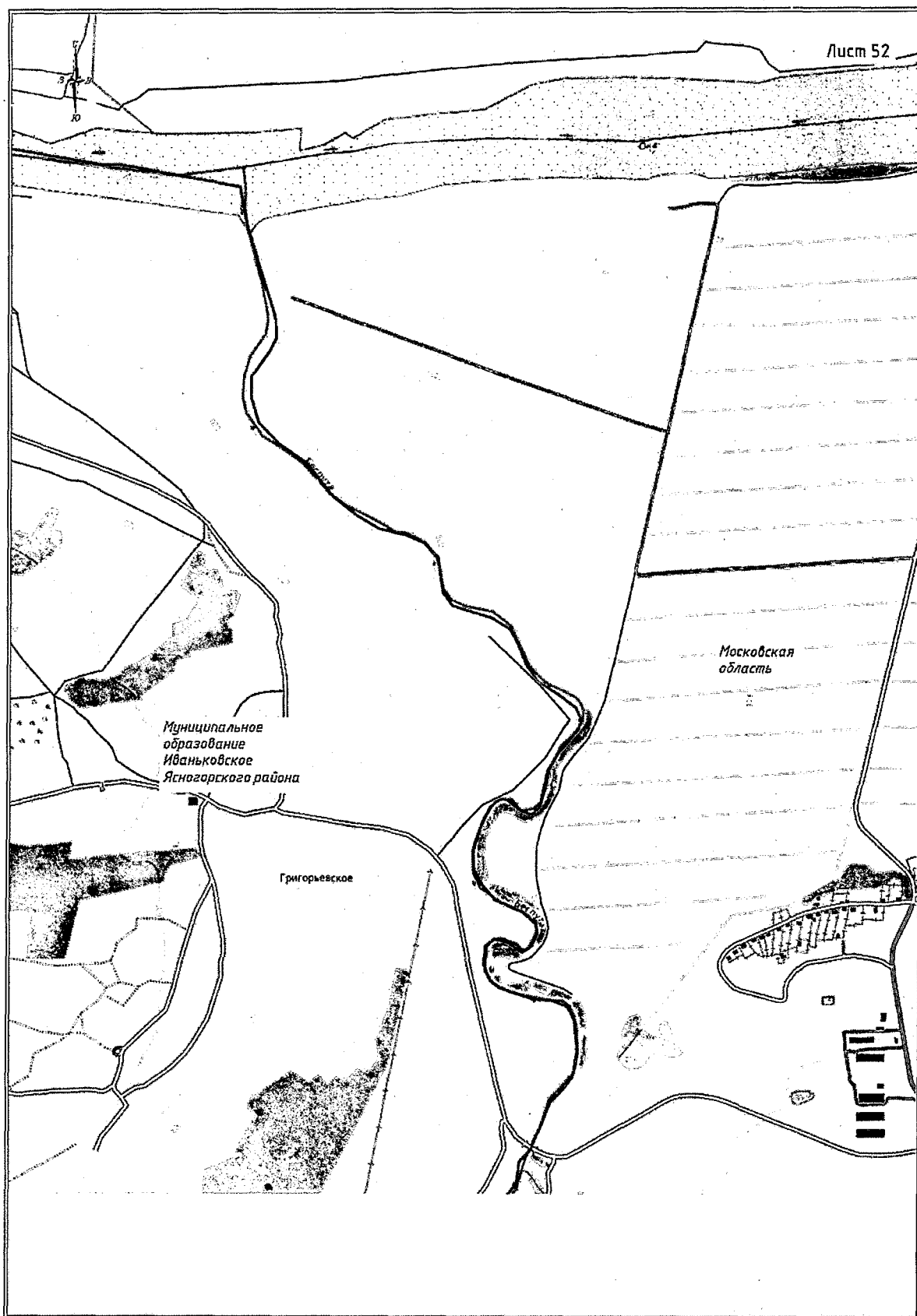


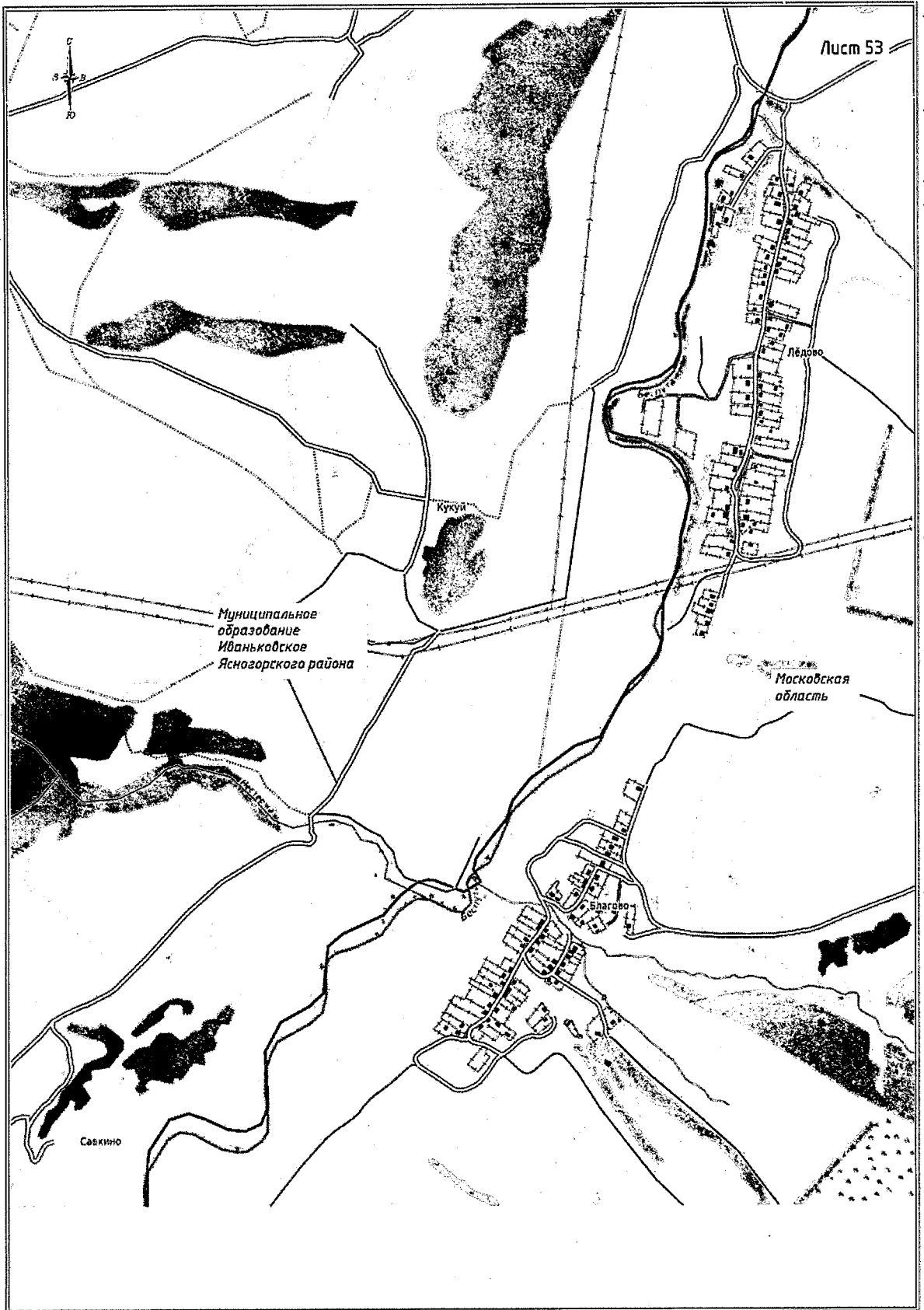


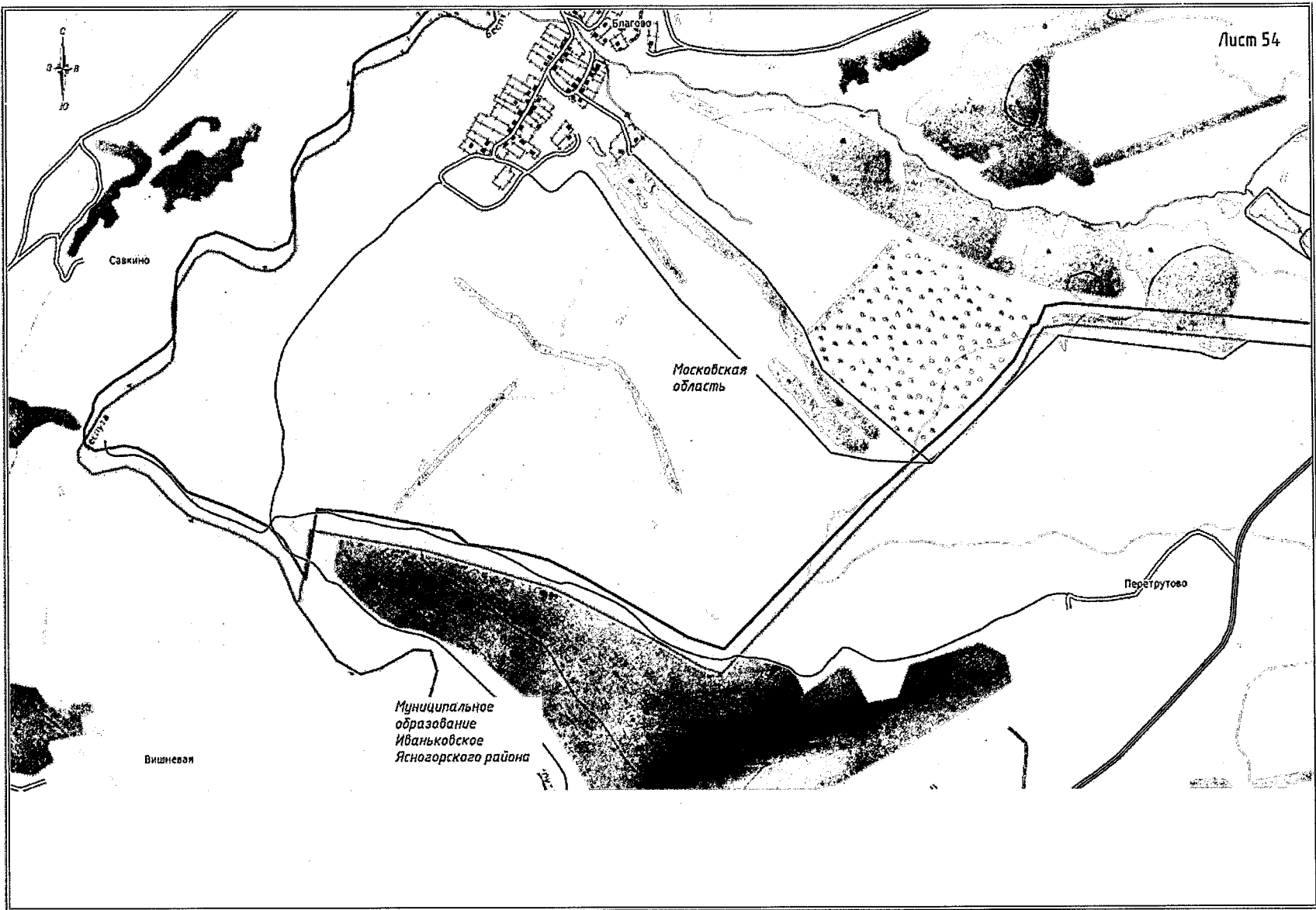


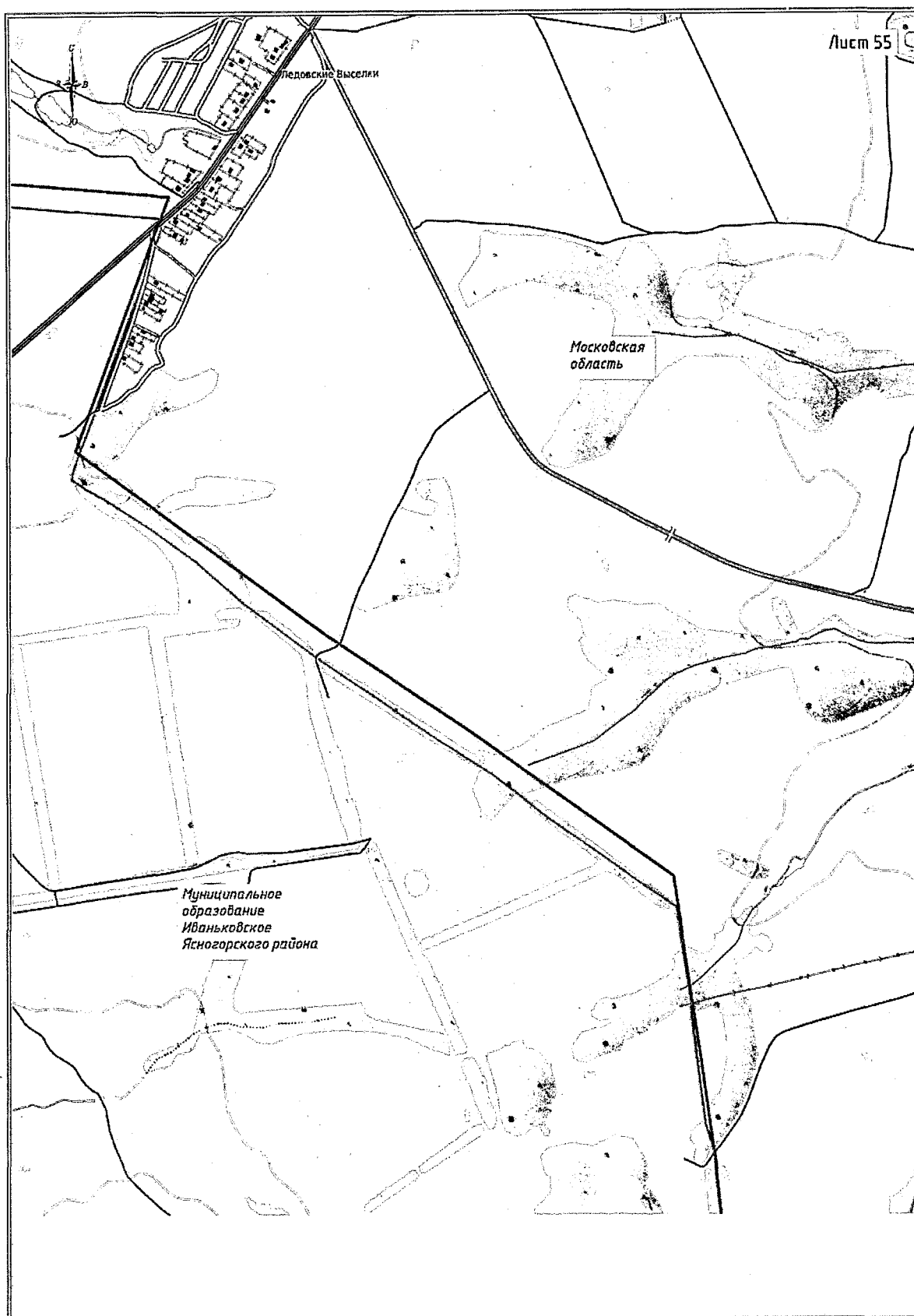


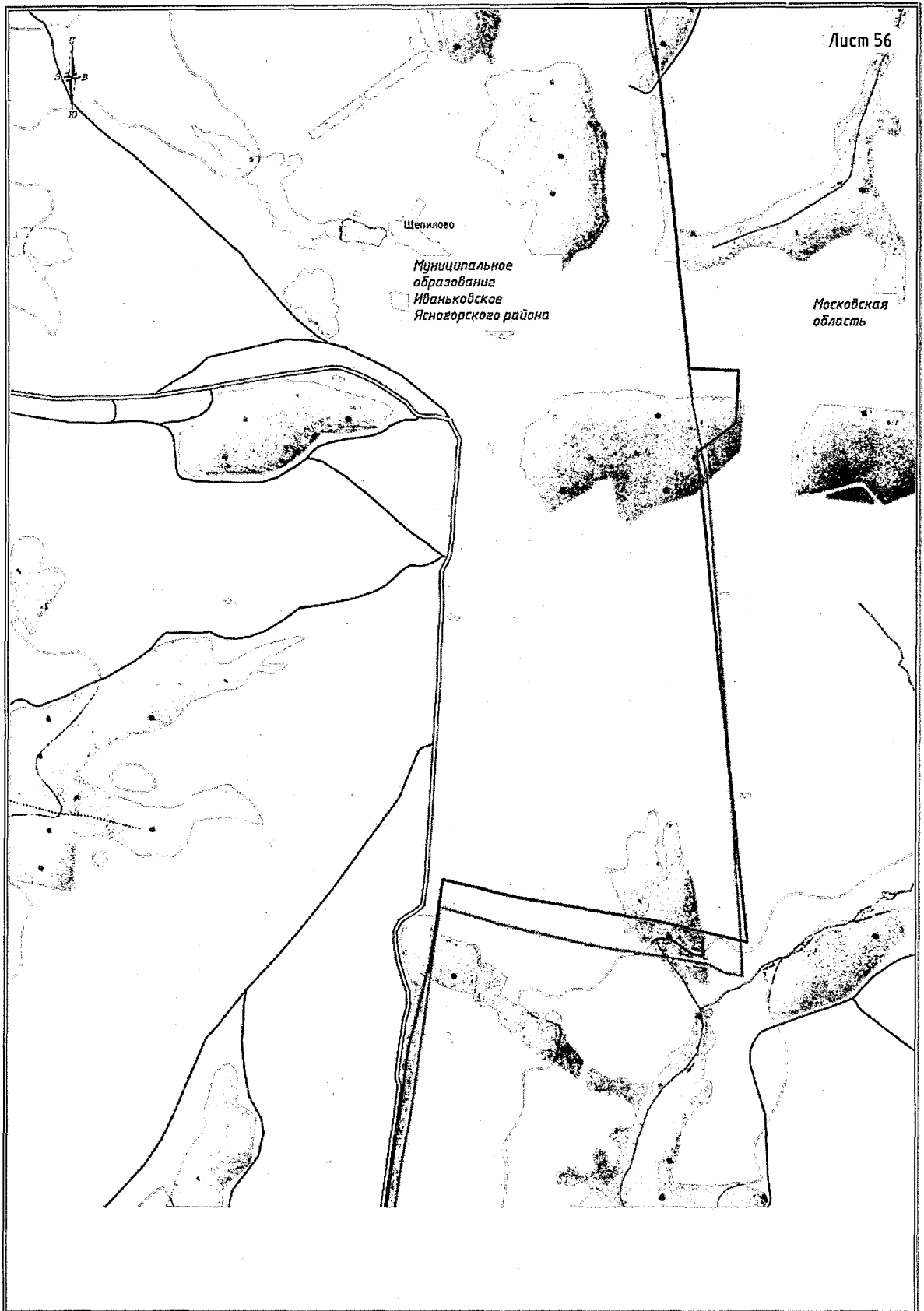


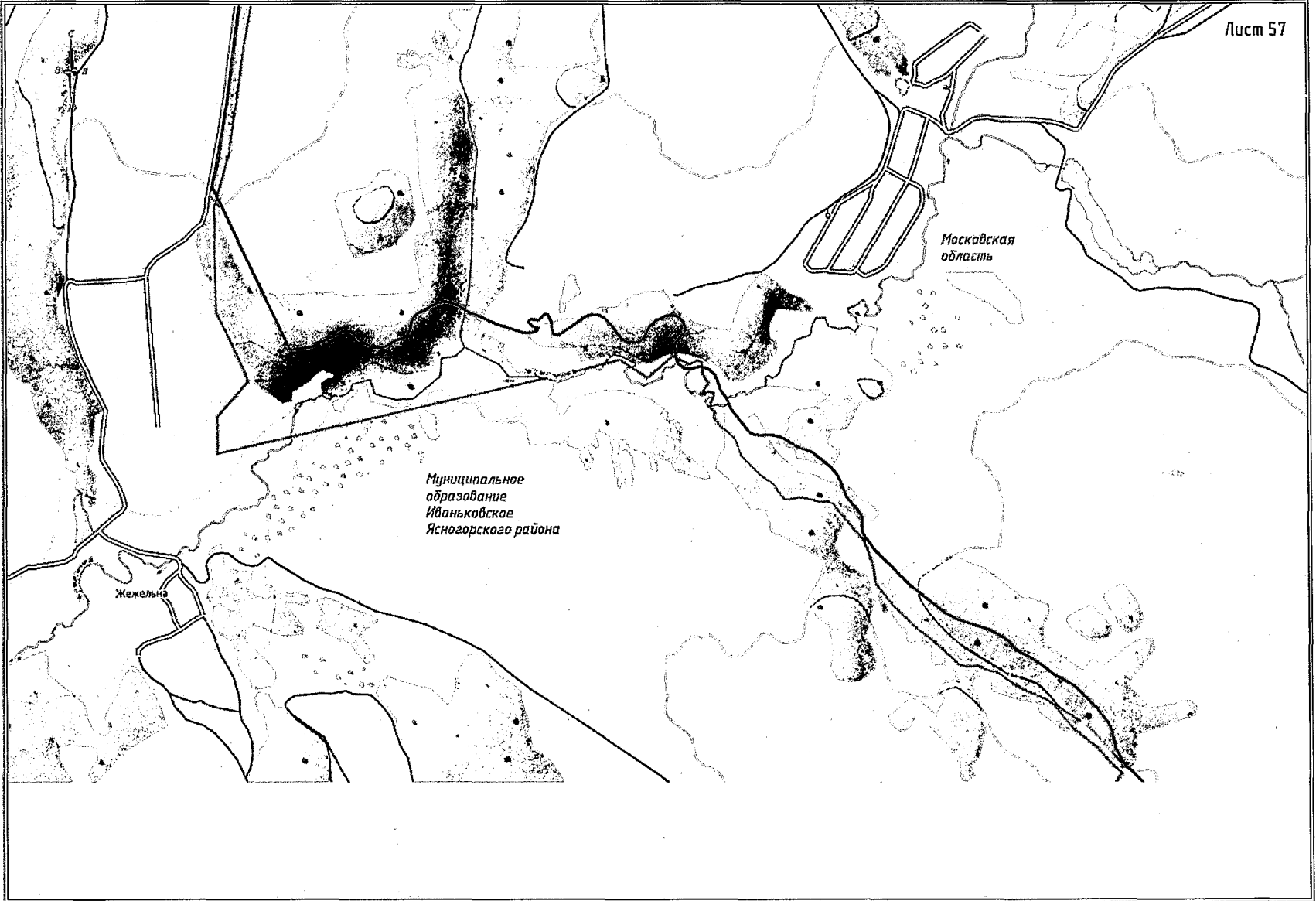












Приложение 3
к Закону Тульской области
«О внесении изменений в Закон
Тульской области «О переименовании
муниципального образования
«Ясногорский район» Тульской области,
установлении границ, наделении
статусом и определении
административных центров
муниципальных образований на
территории Ясногорского района
Тульской области»

Приложение 3
к Закону Тульской области
«О переименовании муниципального
образования «Ясногорский район»
Тульской области, установлении границ,
наделении статусом и определении
административных центров
муниципальных образований на
территории Ясногорского района
Тульской области»

**Описание границы муниципального образования
город Ясногорск Ясногорского района**

За начальную точку описания границы муниципального образования город Ясногорск Ясногорского района принята узловая точка 67, расположенная в 0,09 км на северо-восток от оси железной дороги Москва – Харьков, в 0,40 км на север от села Лаптево Ясногорского района, на опушке урочища Шварцев Лес Ясногорского района и являющаяся точкой стыка границ муниципальных образований Теляковское Ясногорского района, Ревякинское Ясногорского района и город Ясногорск Ясногорского района.

**Прохождение границы с муниципальным образованием
Теляковское Ясногорского района**

От узловой точки 67 (778095.98; 265916.81) линия границы проходит ломаной линией в общем северном направлении по урочищу Шварцев Лес Ясногорского района на протяжении 1,42 км до поворотной точки 1, расположенной на полевой дороге.

От точки 1 (779340.10; 265885.68) линия границы проходит в юго-восточном направлении на протяжении 0,65 км до поворотной точки 2, расположенной на оси межселенной дороги к деревне Малое Макаево Ясногорского района.

От точки 2 (778889.39; 266349.74) линия границы проходит в северо-восточном направлении преимущественно по оси межселенной дороги, ведущей к деревне Малое Макаево Ясногорского района, на протяжении 0,75 км до поворотной точки 3, расположенной на полевой дороге.

От точки 3 (779475.09; 266719.29) линия границы проходит в юго-восточном направлении вдоль западной стороны лесополосы на протяжении 0,33 км, вдоль восточной стороны лесополосы на протяжении 0,88 км, далее на протяжении 0,28 км до поворотной точки 4, расположенной в русле безымянного ручья.

От точки 4 (778280.12; 267517.03) линия границы проходит в восточном направлении на протяжении 0,19 км до поворотной точки 5, расположенной на оси автодороги Ясногорск – Иваньково, в месте пересечения с полевой дорогой.

От точки 5 (778286.73; 267693.87) линия границы проходит в северо-восточном направлении по оси автодороги Ясногорск – Иваньково на протяжении 1,34 км до поворотной точки 6, расположенной на оси автодороги Ясногорск – Иваньково.

От точки 6 (779348.23; 268507.14) линия границы проходит в юго-восточном направлении на протяжении 0,22 км до поворотной точки 7.

От точки 7 (779139.18; 268559.12) линия границы проходит в северо-восточном направлении на протяжении 0,27 км до поворотной точки 8, расположенной с западной стороны деревни Федюкино Ясногорского района.

От точки 8 (779243.32; 268807.51) линия границы проходит в восточном направлении на протяжении 0,28 км до поворотной точки 9, расположенной на восточном берегу пруда.

От точки 9 (779220.71; 269067.07) линия границы проходит в юго-западном направлении на протяжении 0,22 км до поворотной точки 10.

От точки 10 (779009.34; 269010.87) линия границы проходит в юго-восточном направлении на протяжении 0,10 км до поворотной точки 11.

От точки 11 (778908.60; 269023.08) линия границы проходит в юго-восточном направлении на протяжении 0,37 км до поворотной точки 12.

От точки 12 (778553.47; 269123.14) линия границы проходит в юго-восточном направлении на протяжении 0,58 км до поворотной точки 13, расположенной на технологической оси плотины пруда.

От точки 13 (778092.43; 269459.39) линия границы проходит в северо-восточном направлении по плотине пруда на протяжении 0,02 км и далее в южном направлении на протяжении 0,07 км до поворотной точки 14, расположенной на восточном берегу пруда.

От точки 14 (778033.34; 269493.55) линия границы проходит в северо-восточном направлении на протяжении 0,25 км до поворотной точки 15.

От точки 15 (778143.28; 269714.15) линия границы проходит по прямой в юго-восточном направлении на протяжении 0,46 км до поворотной точки 16, расположенной на оси автодороги Ново-Клейменово – Ясногорск – Мордвес.

От точки 16 (777710.75; 269859.72) линия границы проходит в северо-восточном направлении по оси автодороги Ново-Клейменово – Ясногорск – Мордвес на протяжении 0,30 км до поворотной точки 17, расположенной на пересечении оси автодороги Ново-Клейменово – Ясногорск – Мордвес с осью автодороги к деревне Периково Ясногорского района.

От точки 17 (777864.61; 270115.96) линия границы проходит в юго-восточном направлении по оси автодороги к деревне Периково Ясногорского района на протяжении 0,40 км до поворотной точки 18, расположенной на пересечении полевой дороги с автодорогой к деревне Периково Ясногорского района.

От точки 18 (777628.93; 270397.04) линия границы проходит в юго-западном направлении по полевой дороге на протяжении 0,35 км, далее в юго-восточном направлении на протяжении 0,27 км, огибая с запада и юга деревню Периково Ясногорского района, до поворотной точки 19, расположенной на полевой дороге с южной стороны деревни Периково Ясногорского района.

От точки 19 (777103.01; 270314.54) линия границы проходит в юго-западном направлении по полевой дороге на протяжении 2,15 км до узловой точки 69, расположенной на автодороге в 2,10 км на северо-запад от деревни Рязановка Ясногорского района, в 2,20 км на север от поселка Боровковский Ясногорского района и являющейся точкой стыка границ муниципальных образований Теляковское Ясногорского района, Ревякинское Ясногорского района и город Ясногорск Ясногорского района.

Прохождение границы с муниципальным образованием Ревякинское Ясногорского района

От узловой точки 69 (775494.24; 270021.60) линия границы проходит в юго-западном направлении по автодороге на протяжении 0,16 км до поворотной точки 20, расположенной на технологической оси плотины пруда.

От точки 20 (775431.72; 269877.55) линия границы проходит в общем юго-западном направлении на протяжении 0,91 км до поворотной точки 21, расположенной на восточном берегу пруда.

От точки 21 (774890.94; 269330.94) линия границы проходит в общем юго-западном направлении по северному берегу пруда на протяжении 0,24 км до поворотной точки 22, расположенной на технологической оси плотины пруда.

От точки 22 (774832.62; 269105.84) линия границы проходит в юго-западном направлении по руслу безымянного ручья, вниз по течению, на протяжении 0,63 км до поворотной точки 23, расположенной в русле безымянного ручья.

От точки 23 (774493.67; 268579.23) линия границы проходит в юго-восточном направлении на протяжении 0,53 км до поворотной точки 24, расположенной на оси автодороги Ясногорск – Боровково.

От точки 24 (774039.28; 268842.53) линия границы проходит в северо-западном направлении по оси автодороги Ясногорск – Боровково на протяжении 0,67 км до поворотной точки 25, расположенной на оси автодороги Ясногорск – Боровково.

От точки 25 (774198.33; 268195.91) линия границы проходит в юго-восточном направлении по оси межселенной дороги к деревне Шеметово Ясногорского района на протяжении 0,23 км до поворотной точки 26, расположенной на пересечении полевой дороги и межселенной дороги к деревне Шеметово Ясногорского района.

От точки 26 (774002.73; 268299.80) линия границы проходит в юго-западном направлении по полевой дороге на протяжении 0,35 км, далее по технологической оси плотины пруда на протяжении 0,23 км до поворотной точки 27, расположенной на технологической оси плотины пруда.

От точки 27 (773695.66; 267833.59) линия границы проходит в северо-западном направлении по краю защитной лесополосы и далее по руслу реки Вашана, вниз по течению, на протяжении 0,89 км до поворотной точки 68,

расположенной на пересечении реки Вашана с осью железнодорожного пути железной дороги Москва – Харьков.

От точки 68 (774488.80; 267682.31) линия границы проходит в северо-западном направлении по руслу реки Вашана, вниз по течению, на протяжении 0,08 км до поворотной точки 28, расположенной в русле реки Вашана.

От точки 28 (774512.71; 267606.10) линия границы проходит в юго-западном направлении на протяжении 0,37 км до поворотной точки 29, расположенной в месте пересечения полевых дорог.

От точки 29 (774157.33; 267548.99) линия границы проходит в северо-западном направлении на протяжении 0,55 км до поворотной точки 30, расположенной на оси окружной автодороги города Ясногорска.

От точки 30 (774566.35; 267226.15) линия границы проходит в основном в северо-западном направлении по оси окружной автодороги города Ясногорска на протяжении 2,00 км до поворотной точки 31, расположенной на пересечении оси автодороги Ново-Клейменово – Ясногорск – Мордвес с осью окружной автодороги города Ясногорска.

От точки 31 (774984.08; 265412.81) линия границы проходит в северо-восточном направлении на протяжении 0,55 км до поворотной точки 32, расположенной на южном берегу пруда.

От точки 32 (775474.14; 265592.89) линия границы проходит в северо-западном направлении, меняя направление на северо-восточное, на протяжении 0,91 км до поворотной точки 33, расположенной на технологической оси плотины пруда.

От точки 33 (775869.60; 265956.36) линия границы проходит в северо-восточном направлении по границе земельных участков города Ясногорска на протяжении 0,23 км до поворотной точки 34, расположенной в русле реки Вашана.

От точки 34 (775998.21; 266143.79) линия границы проходит в северо-западном направлении по руслу реки Вашана, вниз по течению, на протяжении 0,74 км до поворотной точки 35, расположенной в месте впадения безымянного ручья в реку Вашана.

От точки 35 (776539.38; 265808.61) линия границы проходит в северо-восточном направлении по руслу безымянного ручья, вверх против течения, на протяжении 0,27 км до поворотной точки 36, расположенной в месте пересечения безымянного ручья с осью грунтовой дороги.

От точки 36 (776724.42; 265996.15) линия границы проходит в юго-восточном направлении на протяжении 0,13 км до поворотной точки 37, расположенной в русле безымянного ручья.

От точки 37 (776710.61; 266119.97) линия границы проходит в северо-восточном направлении на протяжении 0,06 км до поворотной точки 38, расположенной на юго-западном углу кладбища города Ясногорска, в 0,38 км западнее оси железной дороги Москва – Харьков.

От точки 38 (776729.43; 266172.12) линия границы проходит в северном направлении вдоль западной стороны кладбища города Ясногорска на протяжении 0,20 км до поворотной точки 39, расположенной на северо-западном углу кладбища, в 0,33 км западнее оси железной дороги Москва – Харьков.

От точки 39 (776928.31; 266181.48) линия границы проходит в северо-восточном направлении на протяжении 0,25 км до поворотной точки 40, расположенной на восточной стороне кладбища города Ясногорска, в 0,11 км западнее оси железной дороги Москва – Харьков.

От точки 40 (776969.74; 266431.36) линия границы проходит в северном направлении вдоль западной стороны лесополосы на протяжении 0,08 км, далее в северо-восточном направлении, пересекая полосу отвода железной дороги, на протяжении 0,17 км до поворотной точки 41, расположенной в 0,06 км восточнее оси железной дороги Москва – Харьков, в 0,13 км северо-восточнее кладбища города Ясногорска.

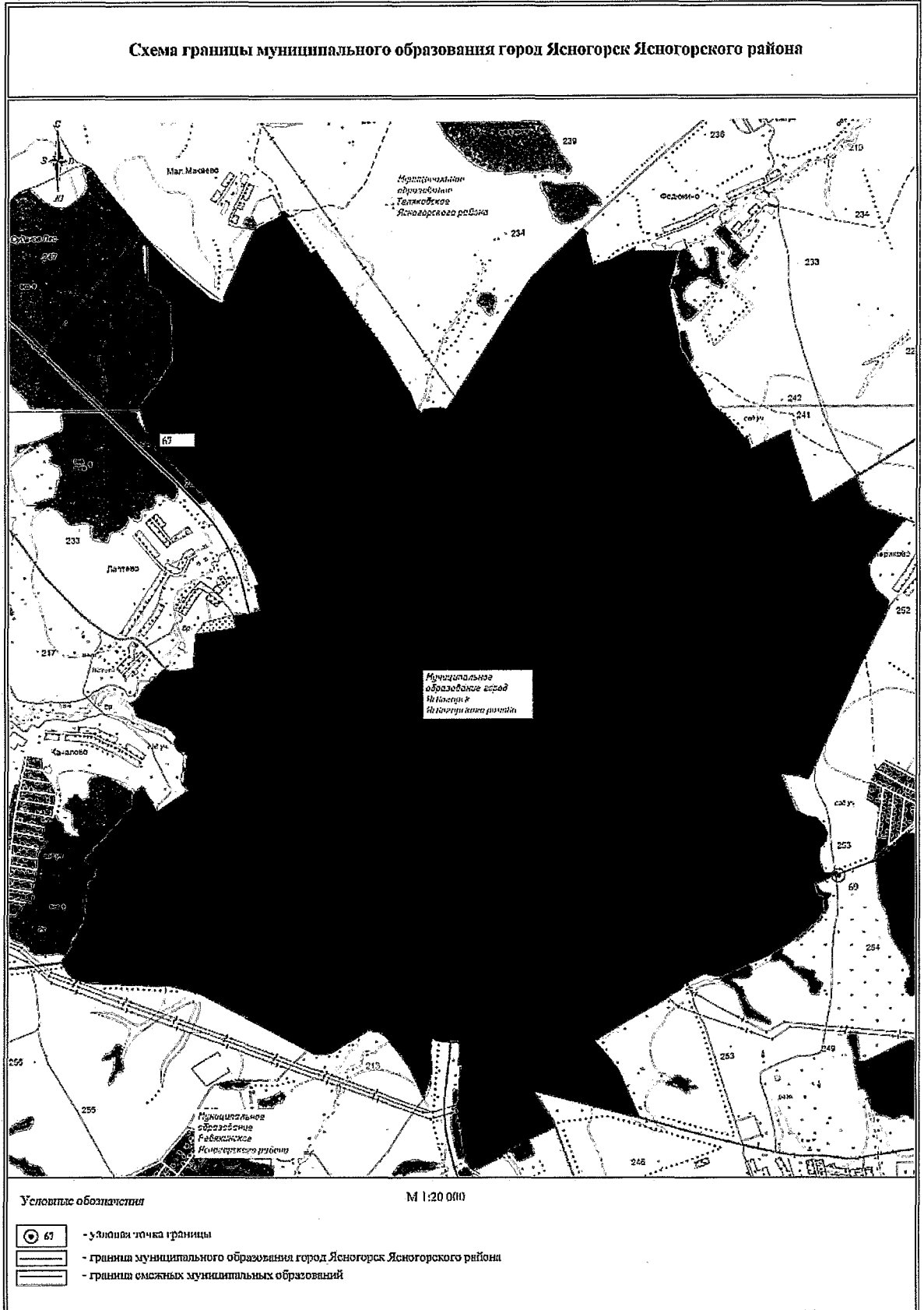
От точки 41 (777083.42; 266581.78) линия границы проходит в северо-западном направлении по северо-восточной стороне полосы отвода железной дороги Москва – Харьков на протяжении 1,27 км до узловой точки 67, принятой ранее за начальную точку описания границы.

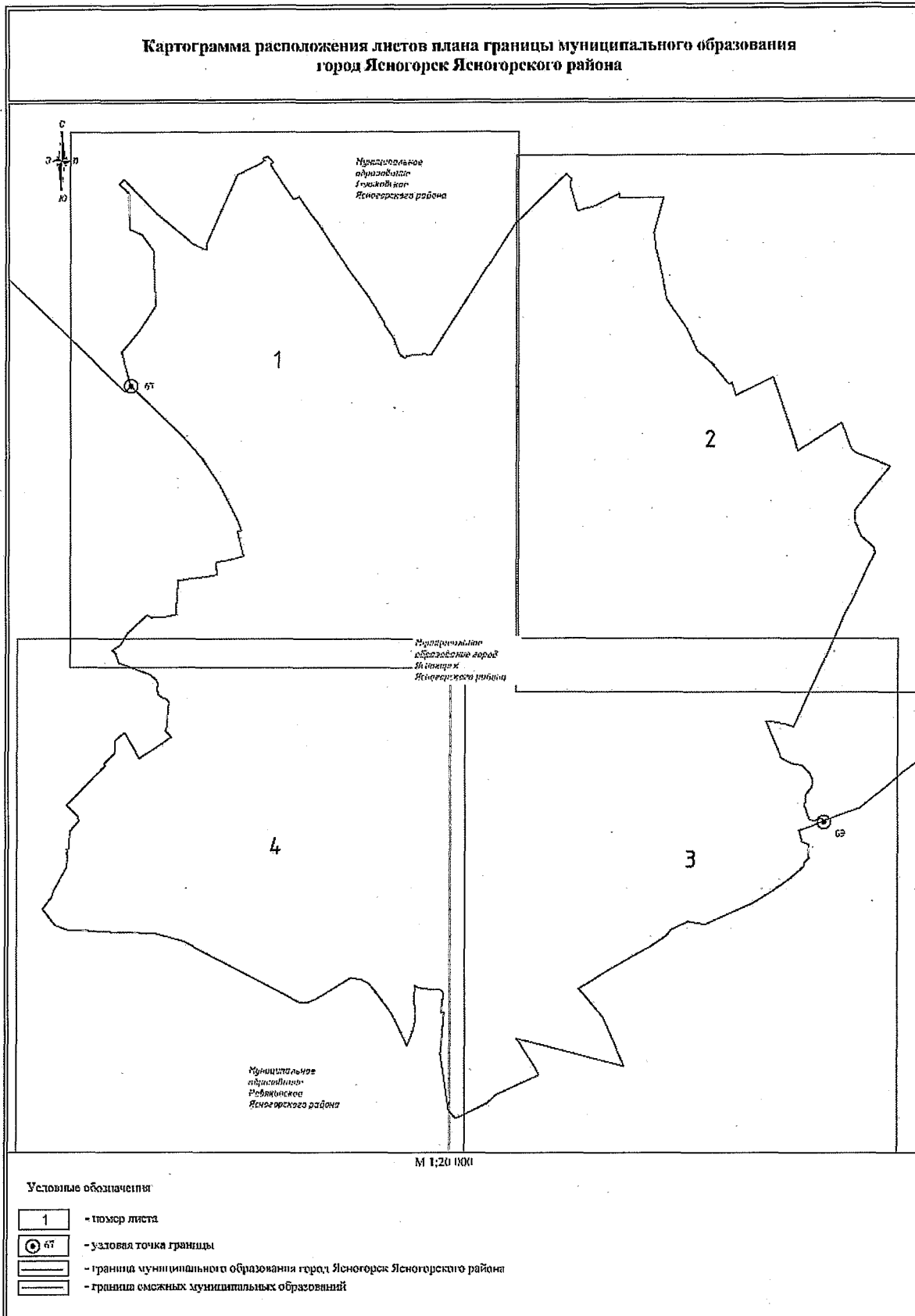
В тексте описания границы муниципального образования расстояния от узловых и поворотных точек до населенных пунктов указаны ориентировочно.

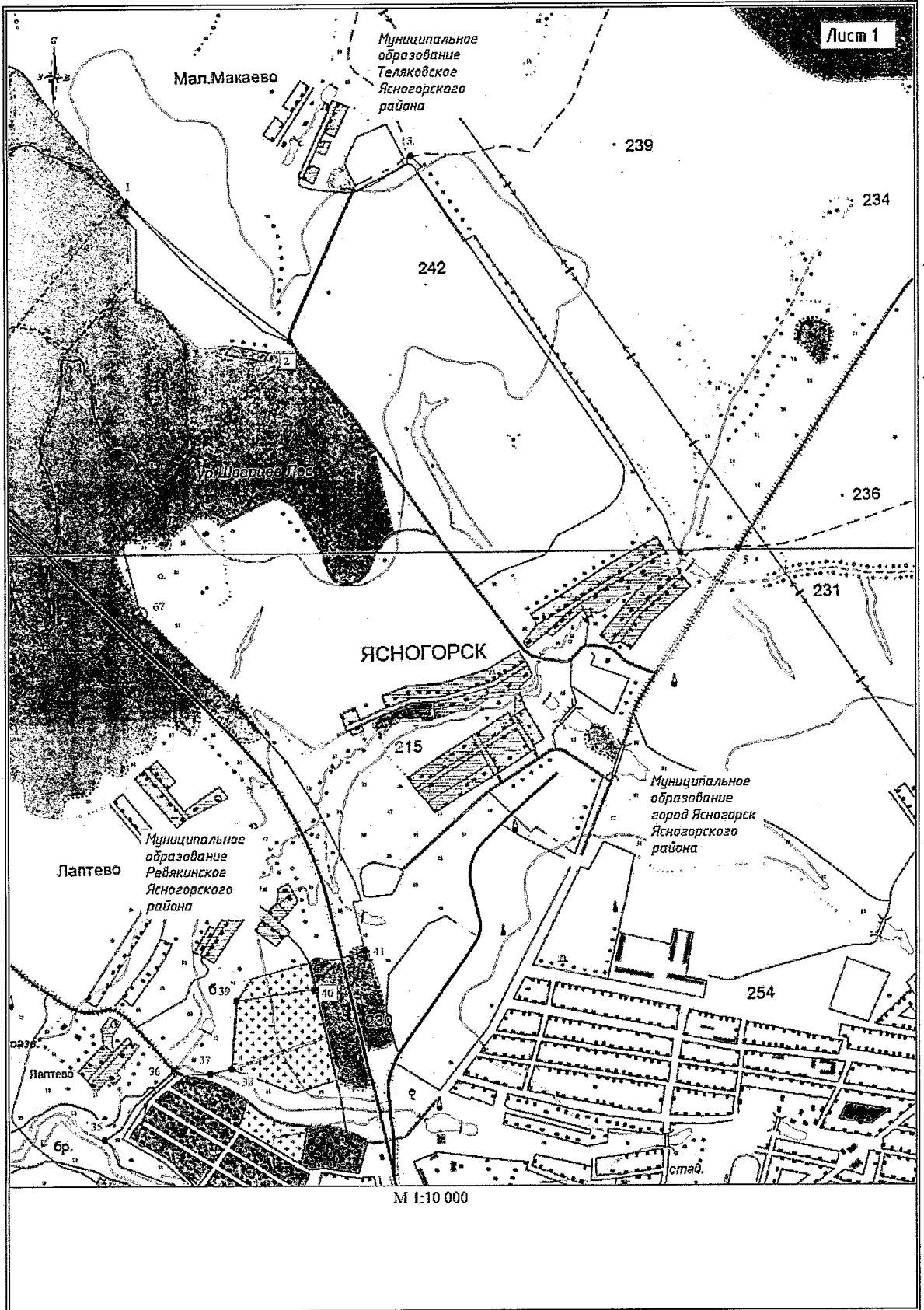
Приложение 4
к Закону Тульской области
«О внесении изменений
в Закон Тульской области
«О переименовании муниципального
образования «Ясногорский район»
Тульской области, установлении границ,
наделении статусом и определении
административных центров
муниципальных образований на
территории Ясногорского района
Тульской области»

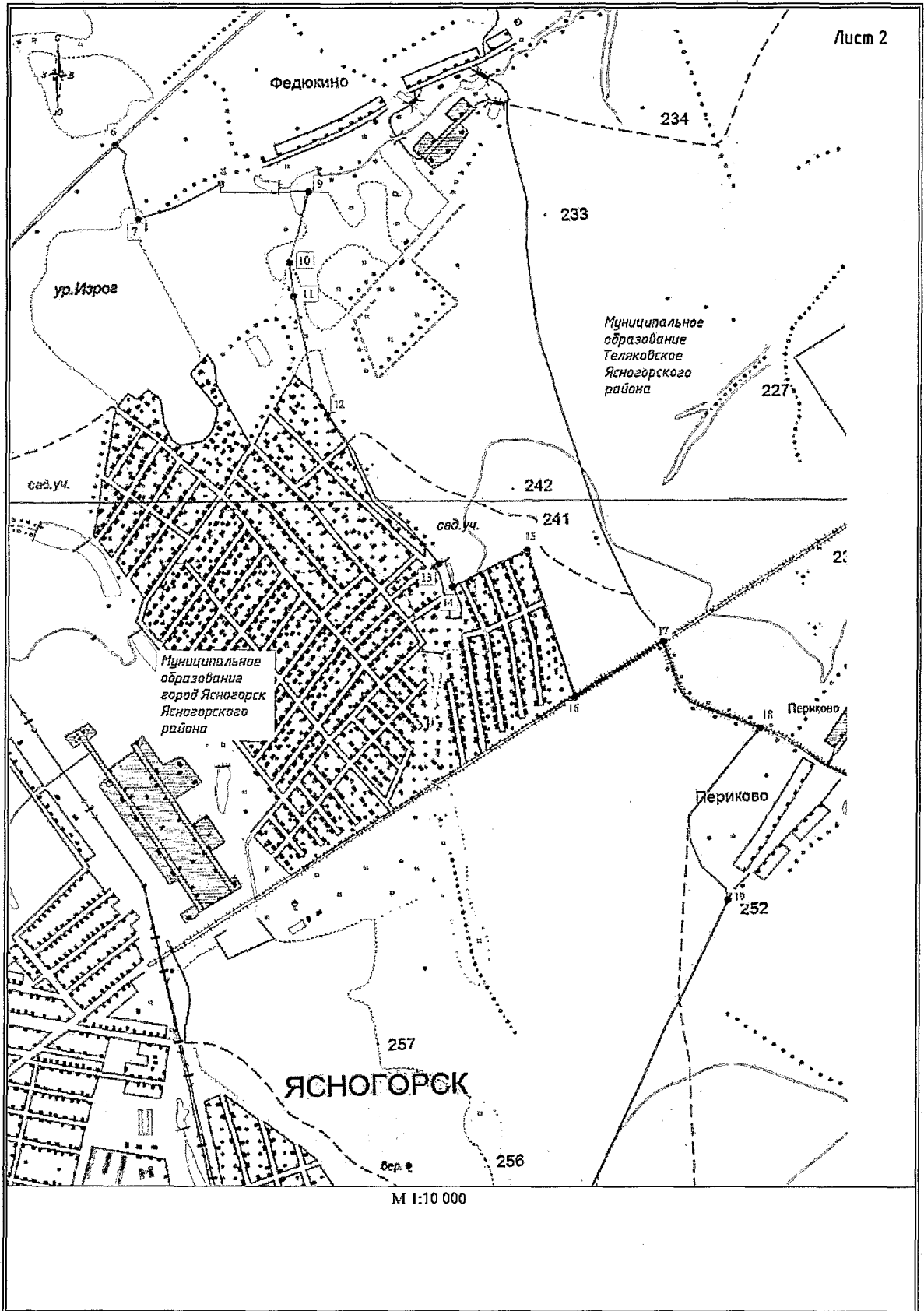
Приложение 4
к Закону Тульской области
«О переименовании муниципального
образования «Ясногорский район»
Тульской области, установлении границ,
наделении статусом и определении
административных центров муниципальных
образований на территории Ясногорского
района Тульской области»

**Карта-схема границы
муниципального образования город Ясногорск
Ясногорского района**

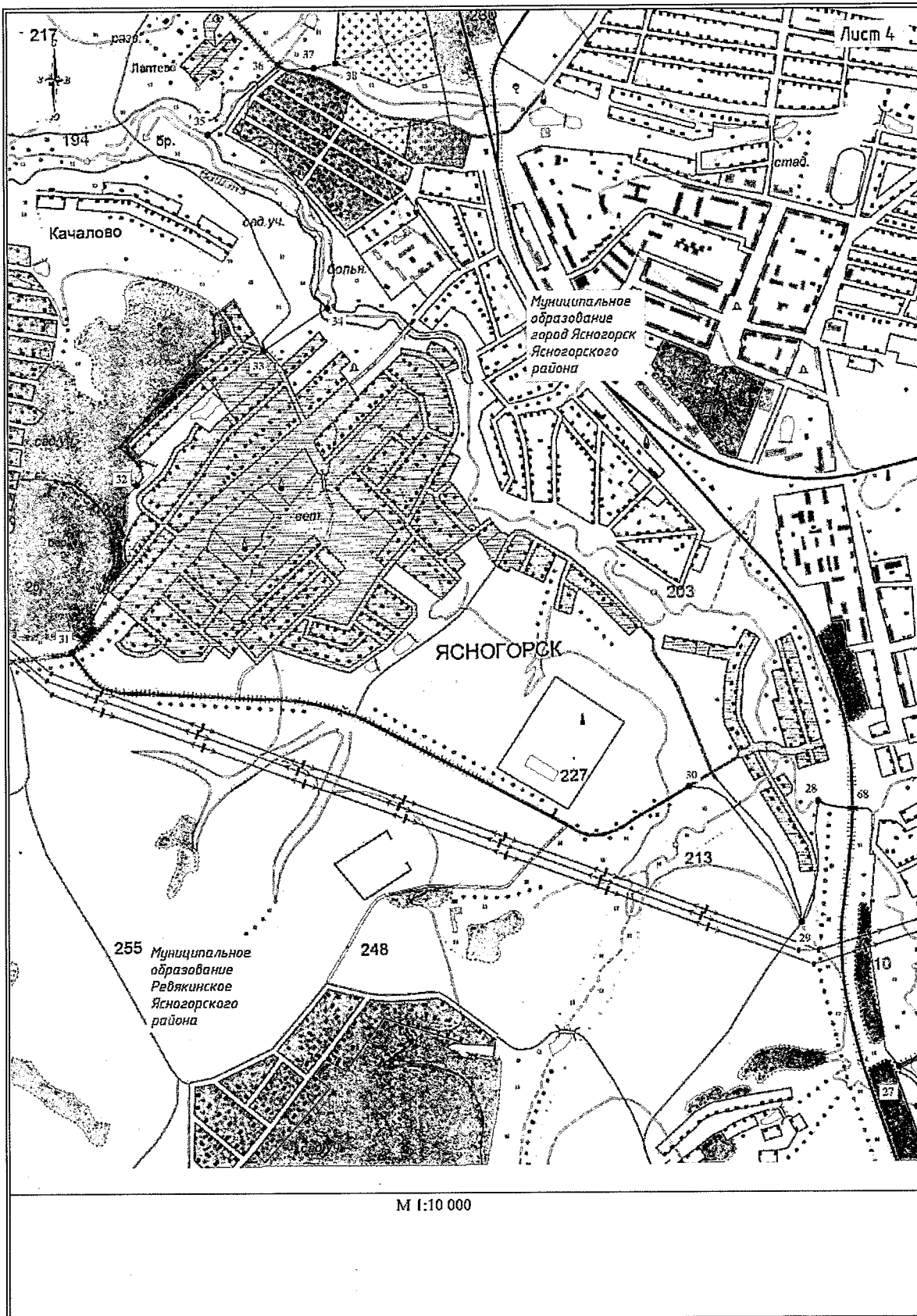












Приложение 5
к Закону Тульской области
«О внесении изменений в Закон
Тульской области «О переименовании
муниципального образования
«Ясногорский район» Тульской
области, установлении границ,
наделении статусом и определении
административных центров
муниципальных образований на
территории Ясногорского района
Тульской области»

Приложение 5
к Закону Тульской области
«О переименовании муниципального
образования «Ясногорский район»
Тульской области, установлении
границ, наделении статусом и
определении административных
центров муниципальных образований
на территории Ясногорского района
Тульской области»

**Описание границы муниципального образования
Иваньковское Ясногорского района**

За начальную точку описания границы муниципального образования Иваньковское Ясногорского района принята узловая точка 2, расположенная в 1,40 км северо-западнее деревни Новое Глазово Веневского района, в 3,30 км западнее села Жежельна Ясногорского района и являющаяся точкой стыка границ муниципальных образований Мордвесское Веневского района, Иваньковское Ясногорского района и Московской области.

**Прохождение границы с муниципальным образованием
Мордвесское Веневского района**

От узловой точки 2 (801575.38; 291626.43) линия границы проходит по прямой в юго-западном направлении на протяжении 0,12 км до поворотной точки 1.

От точки 1 (801472.97; 291560.70) линия границы проходит в южном направлении по прямой на протяжении 1,56 км до поворотной точки 2.

От точки 2 (799947.82; 291518.77) линия границы проходит в юго-восточном направлении по прямой на протяжении 1,09 км до поворотной точки 3, расположенной в месте поворота лесополосы в Ясногорском районе.

От точки 3 (798870.91; 291715.75) линия границы проходит в юго-западном направлении на протяжении 0,83 км до поворотной точки 4.

От точки 4 (798252.44; 291165.41) линия границы проходит в юго-западном направлении по прямой на протяжении 0,23 км до поворотной точки 5.

От точки 5 (798158.14; 290953.82) линия границы проходит в юго-западном направлении по прямой на протяжении 0,55 км до поворотной точки 6.

От точки 6 (797648.70; 290757.47) линия границы проходит в юго-западном направлении по прямой на протяжении 0,39 км до поворотной точки 7.

От точки 7 (797325.12; 290539.09) линия границы проходит в юго-западном направлении на протяжении 0,78 км до узловой точки 32(8), расположенной в русле реки Пранка, в 0,75 км севернее села Горки Ясногорского района, в 4,00 км юго-восточнее деревни Казариново Ясногорского района и являющейся точкой стыка границ муниципальных образований Мордвесское Веневского района, Теляковское Ясногорского района и Иваньковское Ясногорского района.

Прохождение границы с муниципальным образованием Теляковское Ясногорского района

От узловой точки 32(8) (796630.30; 290197.98) линия границы проходит в северо-западном направлении по руслу реки Пранка, вниз по течению, на протяжении 0,46 км, далее по руслу реки Абрань, вниз по течению, на протяжении 2,79 км до поворотной точки 1, расположенной в месте впадения реки Абрань в реку Беспута.

От точки 1 (798100.58; 288370.66) линия границы проходит в общем юго-западном направлении по руслу реки Беспута, вверх против течения, на протяжении 10,07 км до поворотной точки 2, расположенной в русле реки Беспута.

От точки 2 (796360.84; 281960.93) линия границы проходит ломаной линией в западном направлении на протяжении 3,20 км до поворотной точки 3.

От точки 3 (796354.94; 279014.18) линия границы проходит в северо-западном направлении на протяжении 0,13 км до поворотной точки 4.

От точки 4 (796416.20; 278896.22) линия границы проходит в северо-западном направлении на протяжении 0,18 км до поворотной точки 5.

От точки 5 (796460.71; 278724.11) линия границы проходит в северо-западном направлении на протяжении 0,31 км до поворотной точки 6.

От точки 6 (796583.50; 278434.46) линия границы проходит ломаной линией в западном направлении на протяжении 0,82 км до поворотной точки 7, расположенной на полевой дороге.

От точки 7 (796604.85; 277650.04) линия границы проходит в юго-западном направлении по полевой дороге на протяжении 0,52 км до поворотной точки 8, расположенной на пересечении двух полевых дорог.

От точки 8 (796358.83; 277228.10) линия границы проходит в северо-западном направлении на протяжении 1,07 км до поворотной точки 9.

От точки 9 (796893.07; 276295.22) линия границы проходит в юго-западном направлении на протяжении 0,21 км до поворотной точки 10, расположенной на полевой дороге.

От точки 10 (796784.99; 276120.12) линия границы проходит в южном направлении на протяжении 0,94 км до поворотной точки 11.

От точки 11 (795921.39; 275968.62) линия границы проходит в юго-восточном направлении на протяжении 0,47 км до поворотной точки 12.

От точки 12 (795586.74; 276268.59) линия границы проходит ломаной линией в общем юго-западном направлении на протяжении 4,74 км до поворотной точки 13.

От точки 13 (793577.49; 272939.23) линия границы проходит в юго-западном направлении на протяжении 0,12 км до поворотной точки 14.

От точки 14 (793495.80; 272846.99) линия границы проходит в южном направлении по прямой на протяжении 0,11 км до поворотной точки 15.

От точки 15 (793382.49; 272846.99) линия границы проходит в юго-западном направлении по прямой на протяжении 0,32 км до поворотной точки 16.

От точки 16 (793127.62; 272661.05) линия границы проходит в юго-восточном направлении по прямой на протяжении 0,44 км до поворотной точки 17.

От точки 17 (792785.68; 272939.26) линия границы проходит в северо-западном направлении на протяжении 1,47 км до поворотной точки 18.

От точки 18 (793144.05; 271514.84) линия границы проходит в юго-западном направлении на протяжении 0,32 км до узловой точки 3а, расположенной в 3,30 км к востоку от поселка Миротинский Заокского района, в 3,10 км к юго-западу от деревни Княжая Слобода Ясногорского района, в 2,20 км к северу от деревни Верхнее Заглухино Ясногорского района и являющейся точкой стыка границ муниципальных образований Демидовское Заокского района, Ивановское Ясногорского района и Теляковское Ясногорского района.

Прохождение границы с муниципальным образованием Демидовское Заокского района

От узловой точки 3а (792914.56; 271292.99) линия границы проходит в северо-западном направлении на протяжении 0,63 км до поворотной точки 27.

От точки 27 (793465.12, 271005.12) линия границы проходит в северном направлении на протяжении 1,21 км до поворотной точки 26.

От точки 26 (794530.65; 271063.35) линия границы проходит в северо-западном направлении на протяжении 0,28 км до поворотной точки 25.

От точки 25 (794756.60; 270895.67) линия границы проходит в северном направлении на протяжении 0,55 км до поворотной точки 24.

От точки 24 (795304.62; 270948.23) линия границы проходит в северо-восточном направлении на протяжении 1,30 км до поворотной точки 23.

От точки 23 (796370.46; 271607.37) линия границы проходит в западном направлении на протяжении 0,59 км до поворотной точки 22.

От точки 22 (796274.23; 271022.77) линия границы проходит в северо-западном направлении на протяжении 0,27 км до поворотной точки 21.

От точки 21 (796355.36; 270765.78) линия границы проходит в северо-западном направлении на протяжении 0,78 км до поворотной точки 20.

От точки 20 (796708.47; 270087.32) линия границы проходит в юго-западном направлении на протяжении 0,12 км до поворотной точки 19.

От точки 19 (796656.08; 269978.14) линия границы проходит в юго-западном направлении на протяжении 0,23 км до поворотной точки 18.

От точки 18 (796533.13; 269785.40) линия границы проходит в западном направлении на протяжении 0,28 км до поворотной точки 17.

От точки 17 (796548.96; 269503.12) линия границы проходит в северо-западном направлении на протяжении 0,18 км до поворотной точки 16.

От точки 16 (796715.95; 269434.17) линия границы проходит в западном направлении на протяжении 0,22 км до поворотной точки 15.

От точки 15 (796722.69; 269215.45) линия границы проходит в северо-западном направлении на протяжении 0,62 км до поворотной точки 14.

От точки 14 (797165.71; 268783.00) линия границы проходит в северо-западном направлении на протяжении 1,60 км до поворотной точки 13.

От точки 13 (798728.77; 268471.09) линия границы проходит в северо-западном направлении на протяжении 0,09 км до поворотной точки 12, расположенной на оси автодороги Кашира – Ненашево.

От точки 12 (798753.92; 268385.51) линия границы проходит в северо-западном направлении на протяжении 0,10 км до поворотной точки 11, расположенной в 0,09 км северо-западнее оси автодороги Кашира – Ненашево.

От точки 11 (798782.99; 268292.90) линия границы проходит в северо-западном направлении на протяжении 0,43 км до поворотной точки 10.

От точки 10 (799113.76; 268022.55) линия границы проходит в северо-западном направлении на протяжении 1,01 км до поворотной точки 9.

От точки 9 (800039.47; 267631.48) линия границы проходит в северо-западном направлении на протяжении 0,43 км до поворотной точки 8, расположенной в 0,03 км восточнее пересечения полевой дороги с осью линии электропередачи в Заокском районе.

От точки 8 (800436.80; 267471.99) линия границы проходит в северо-восточном направлении на протяжении 0,61 км до поворотной точки 7.

От точки 7 (800944.72; 267813.29) линия границы проходит в северо-западном направлении на протяжении 0,47 км до поворотной точки 6.

От точки 6 (801170.80; 267398.79) линия границы проходит в северо-западном направлении на протяжении 0,32 км до поворотной точки 5.

От точки 5 (801423.15; 267195.44) линия границы проходит в северном направлении на протяжении 0,19 км до поворотной точки 4.

От точки 4 (801611.85; 267192.61) линия границы проходит в северном направлении на протяжении 0,35 км до поворотной точки 3.

От точки 3 (801957.61; 267244.50) линия границы проходит в северо-западном направлении на протяжении 0,32 км до поворотной точки 2.

От точки 2 (802031.48; 266936.48) линия границы проходит в северо-западном направлении на протяжении 0,32 км до поворотной точки 1.

От точки 1 (802073.70; 266616.99) линия границы проходит по прямой в северо-восточном направлении на протяжении 0,18 км до узловой точки 3, расположенной на расстоянии 0,20 км к северу от дороги на деревню Козловка Заокского района, в 2,10 км к западу от деревни Черносвитово Ясногорского района и являющейся точкой стыка границ муниципальных образований Демидовское Заокского района, Иваньковское Ясногорского района и Московской области.

Прохождение границы с Московской областью

От узловой точки 3 (802244.69; 266655.84) линия границы проходит по границе между Тульской и Московской областями до узловой точки 2, принятой ранее за начальную точку описания границы.

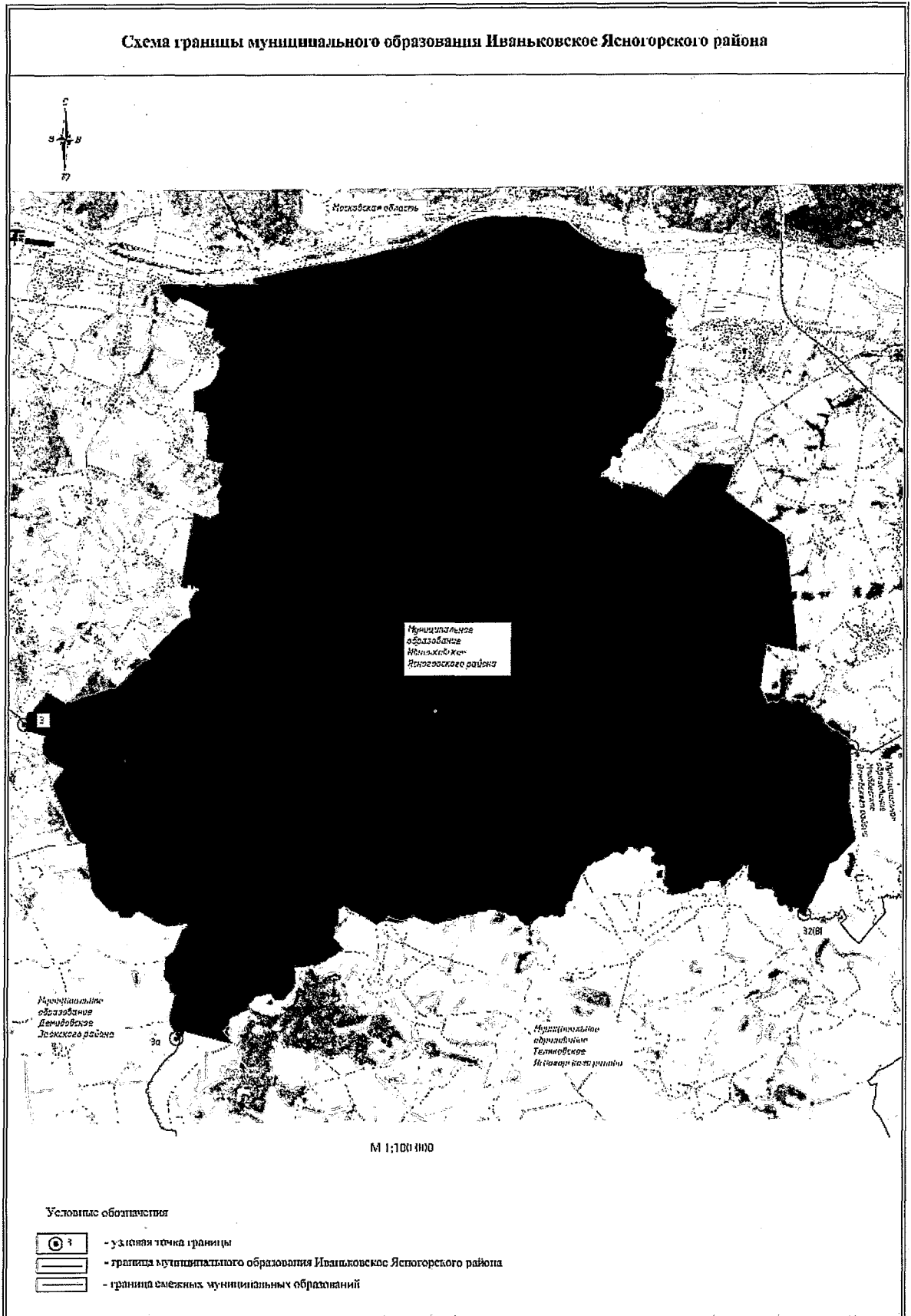
В тексте описания границы муниципального образования расстояния от узловых и поворотных точек до населенных пунктов указаны ориентировочно.

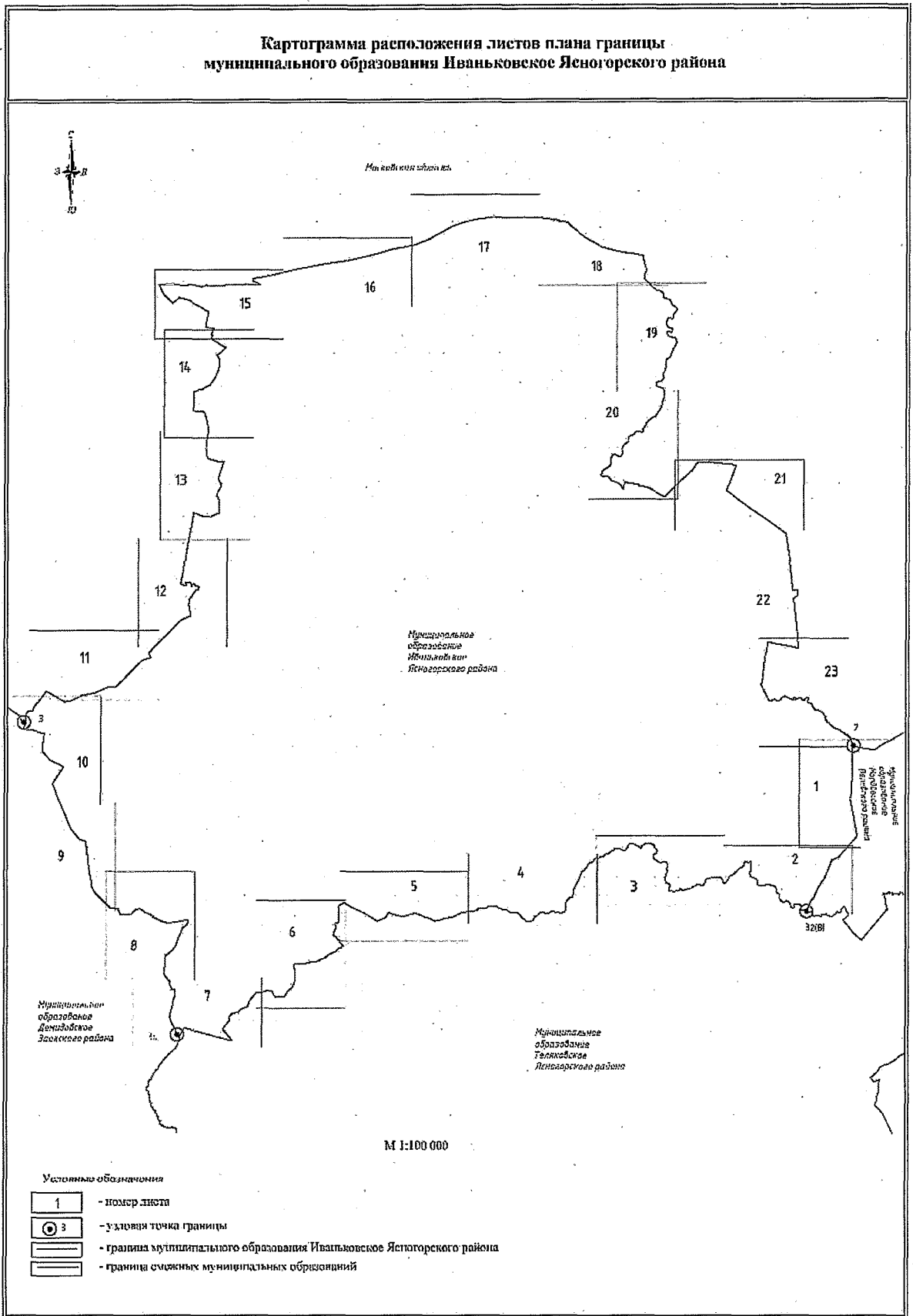
Приложение 6
к Закону Тульской области
«О внесении изменений
в Закон Тульской области
«О переименовании муниципального
образования «Ясногорский район»
Тульской области, установлении границ,
наделении статусом и определении
административных центров муниципальных
образований на территории Ясногорского
района Тульской области»

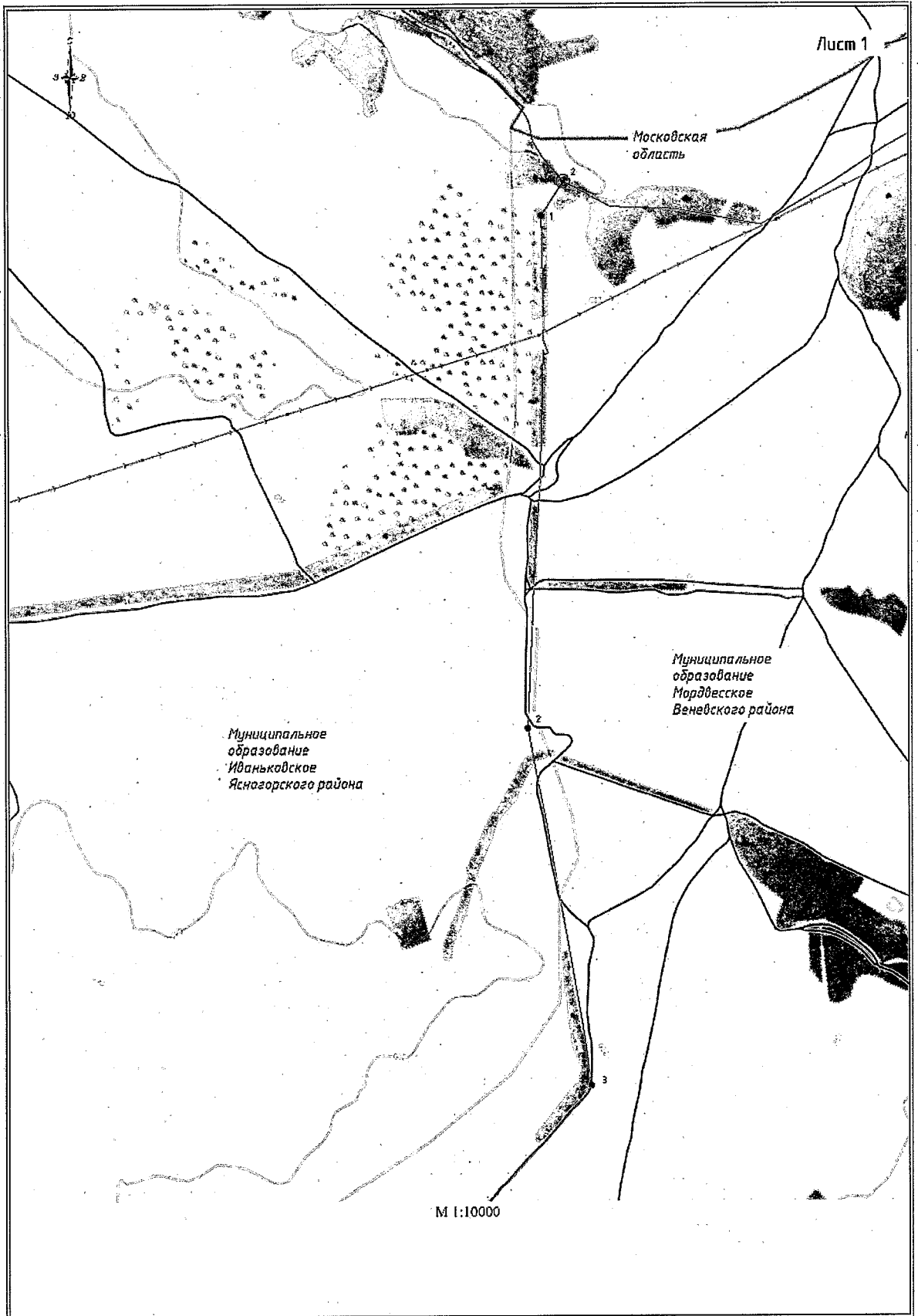
Приложение 6
к Закону Тульской области
«О переименовании муниципального
образования «Ясногорский район»
Тульской области, установлении границ,
наделении статусом и определении
административных центров муниципальных
образований на территории Ясногорского
района Тульской области»

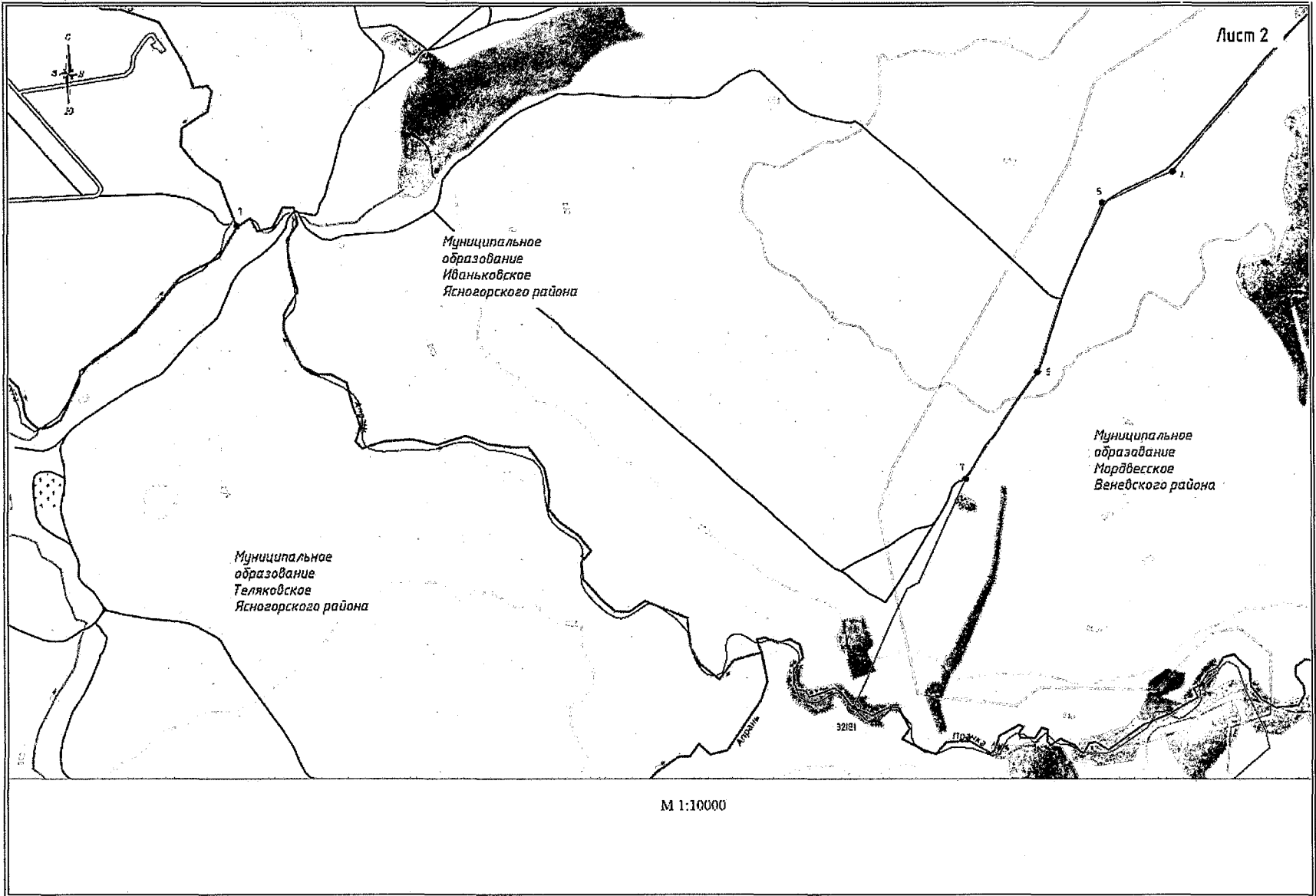
**Карта-схема границы
муниципального образования Иваньковское
Ясногорского района**

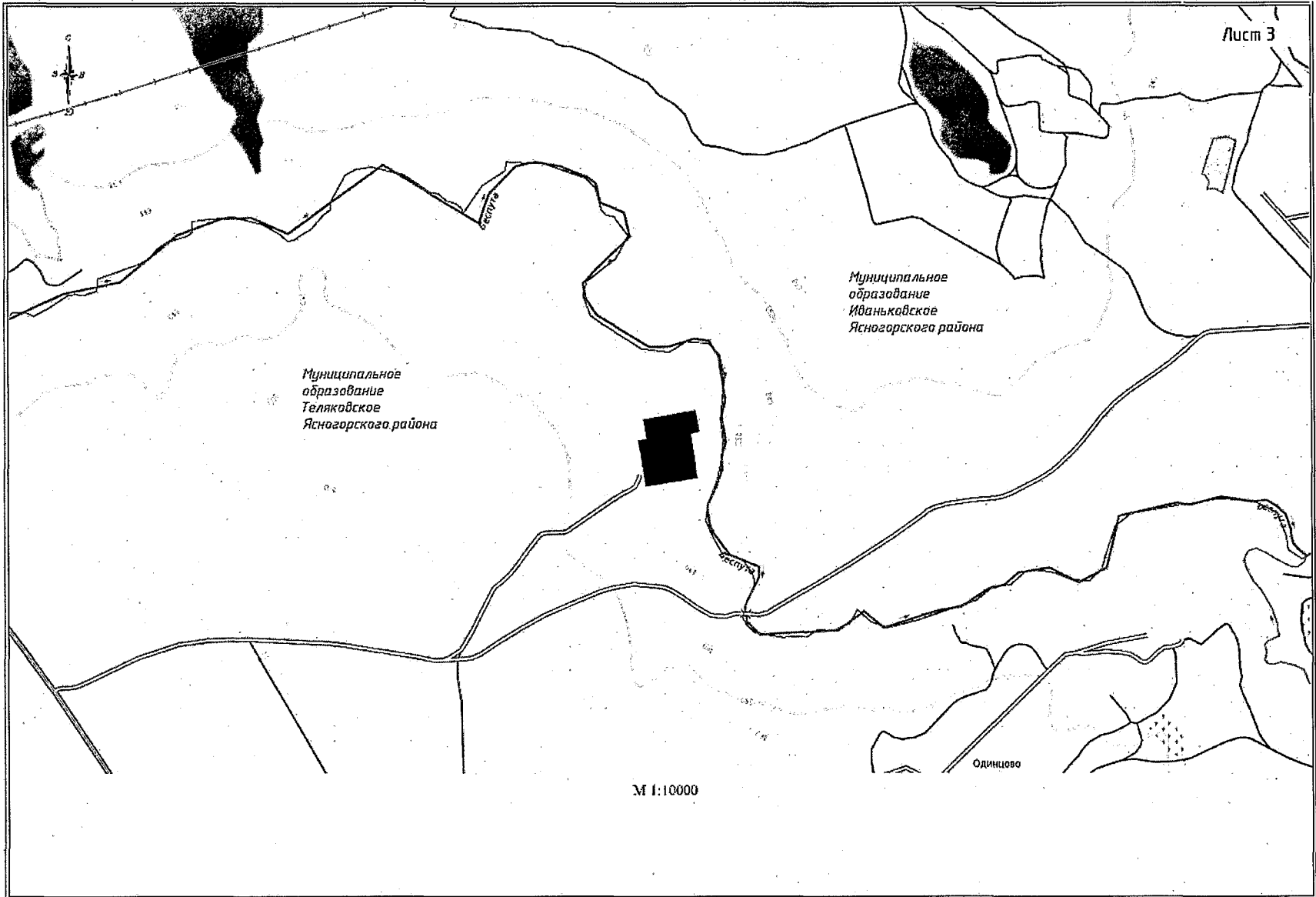
Схема границы муниципального образования Иваньковское Ясногорского района

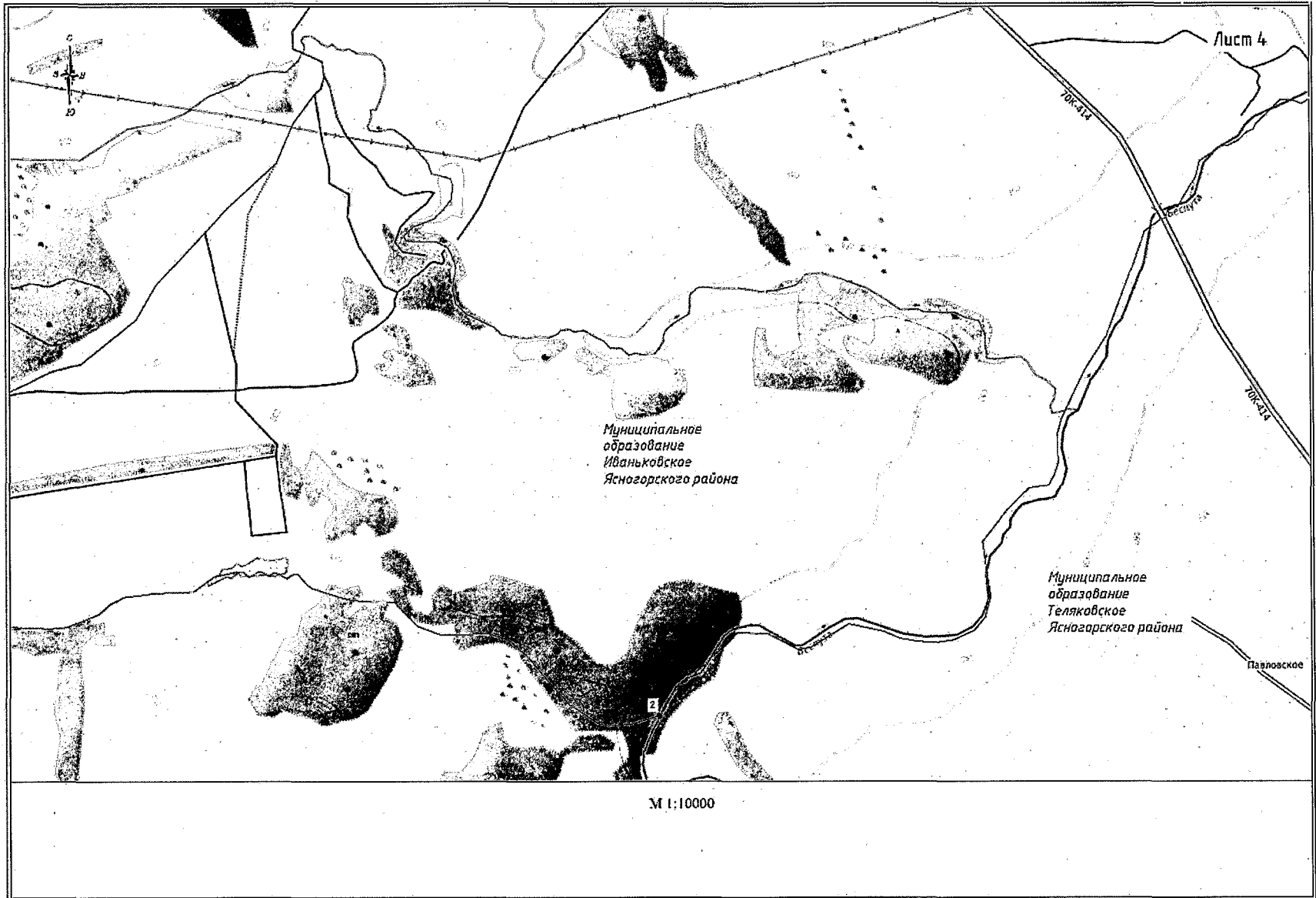


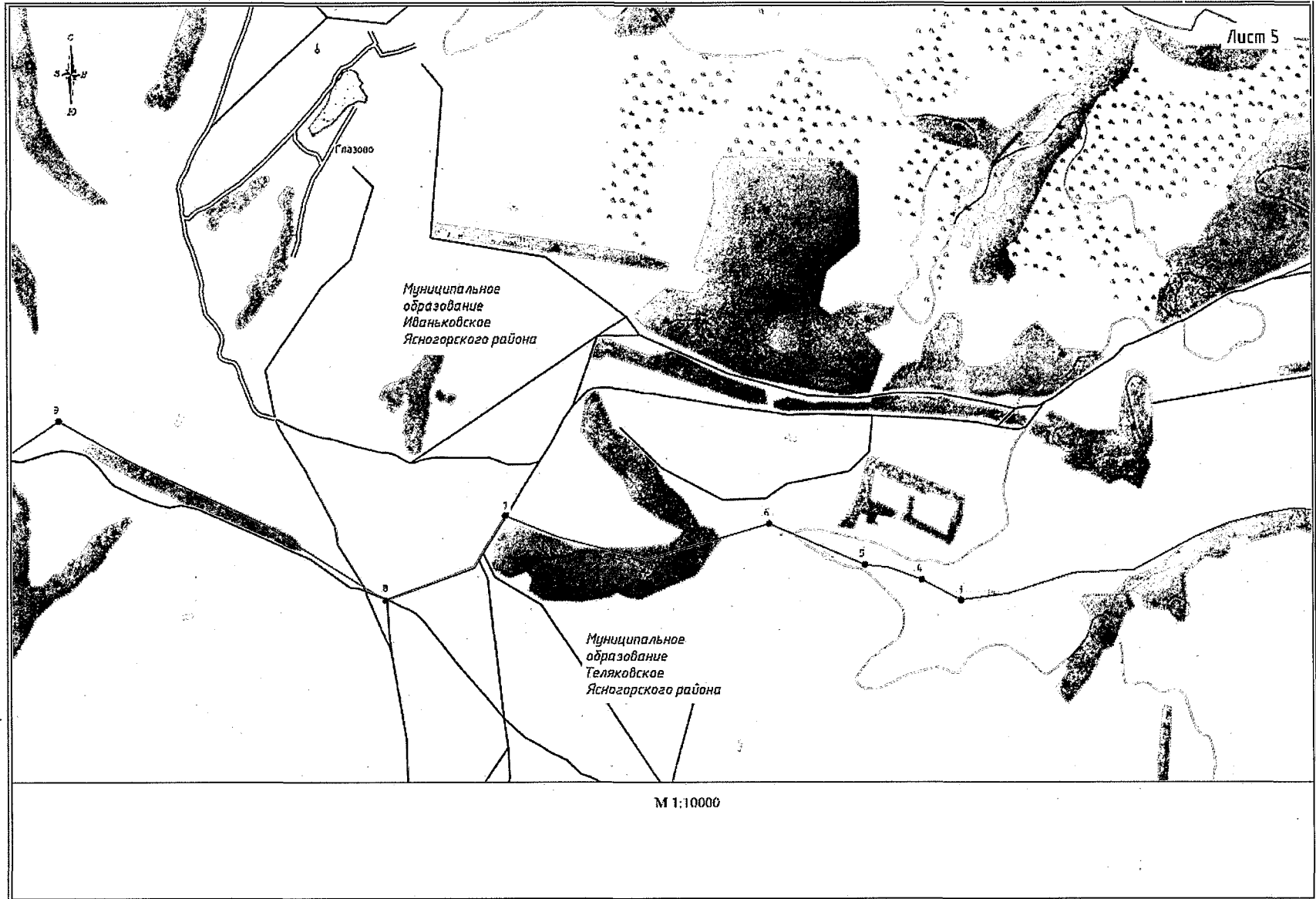


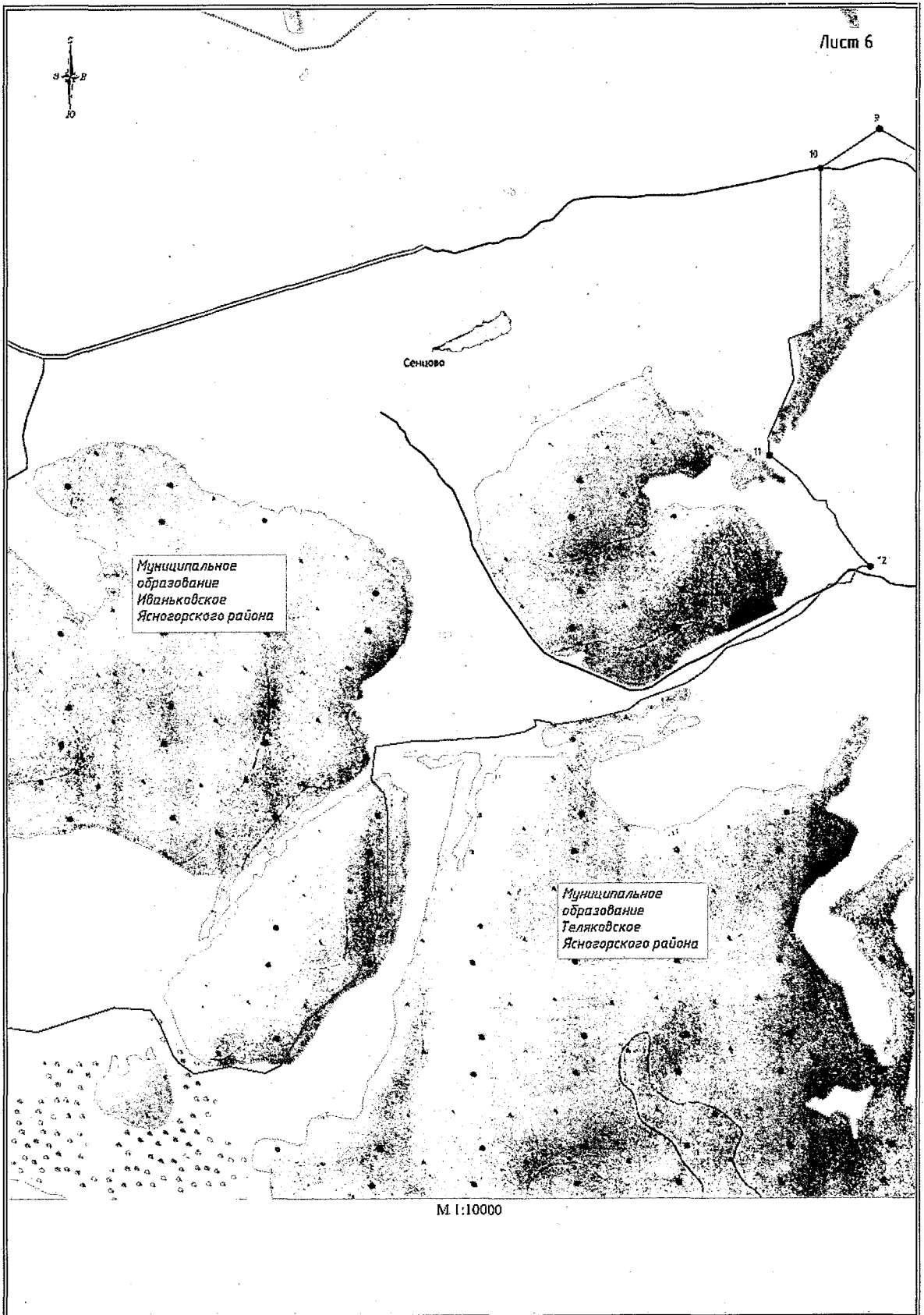


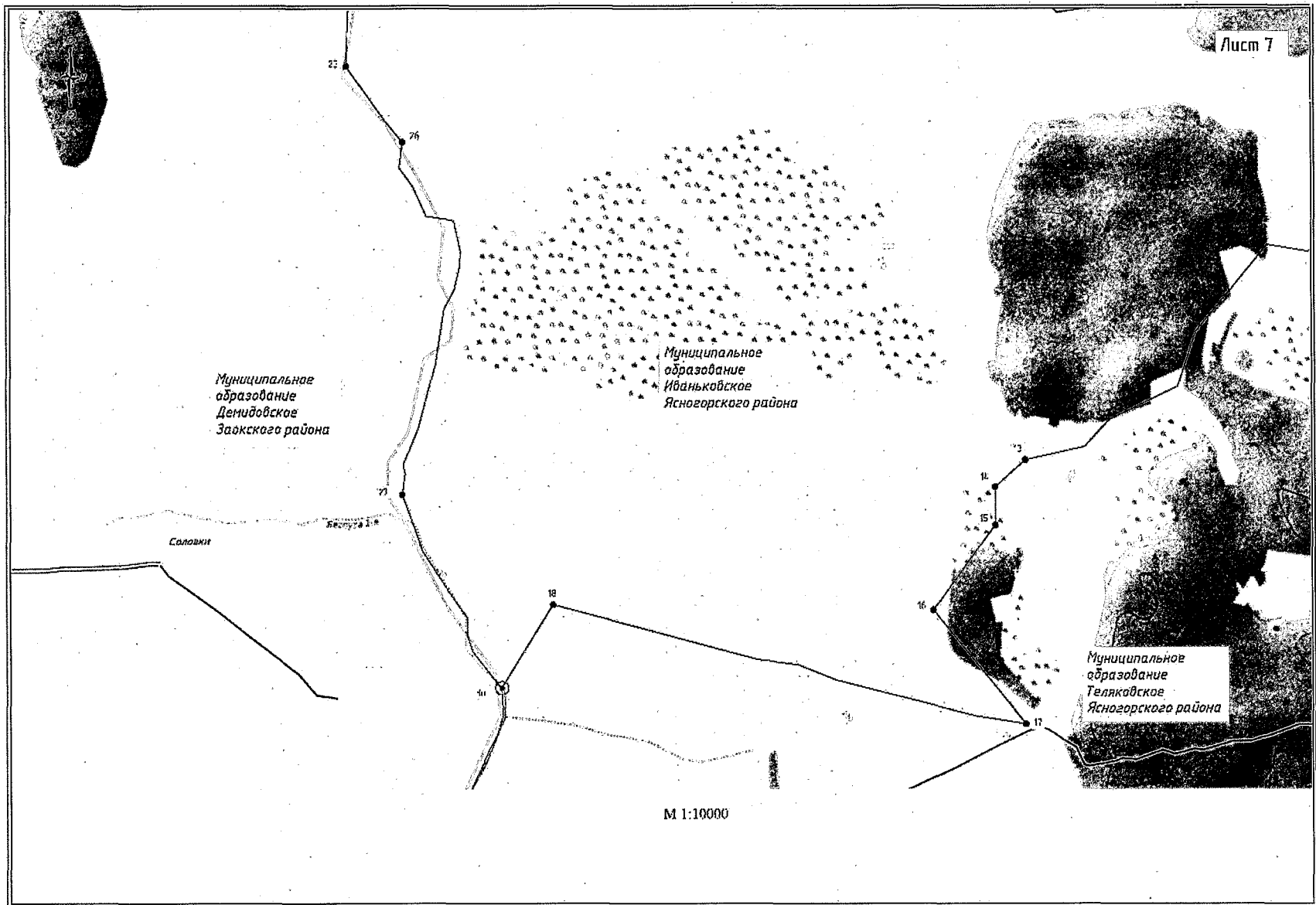


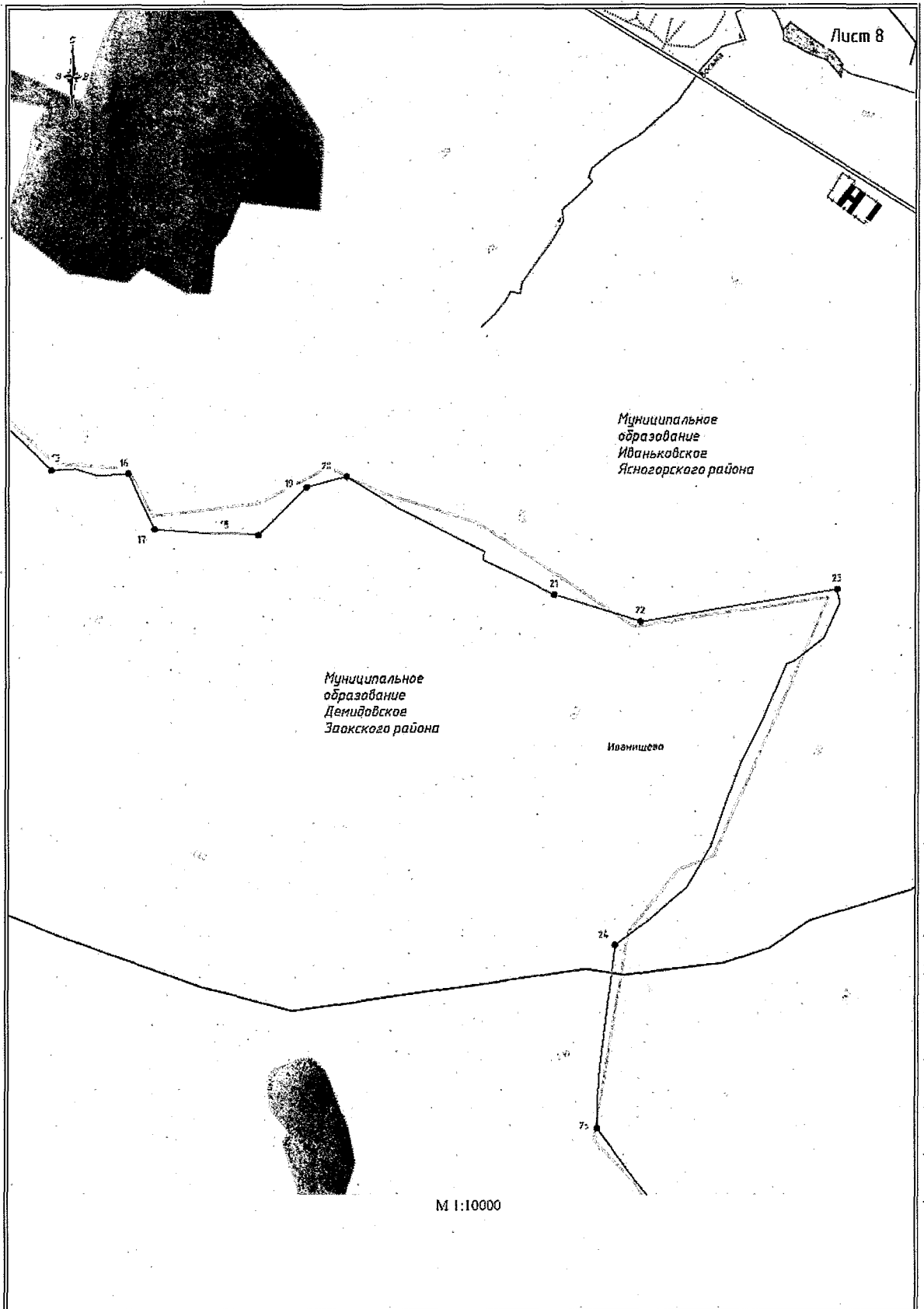


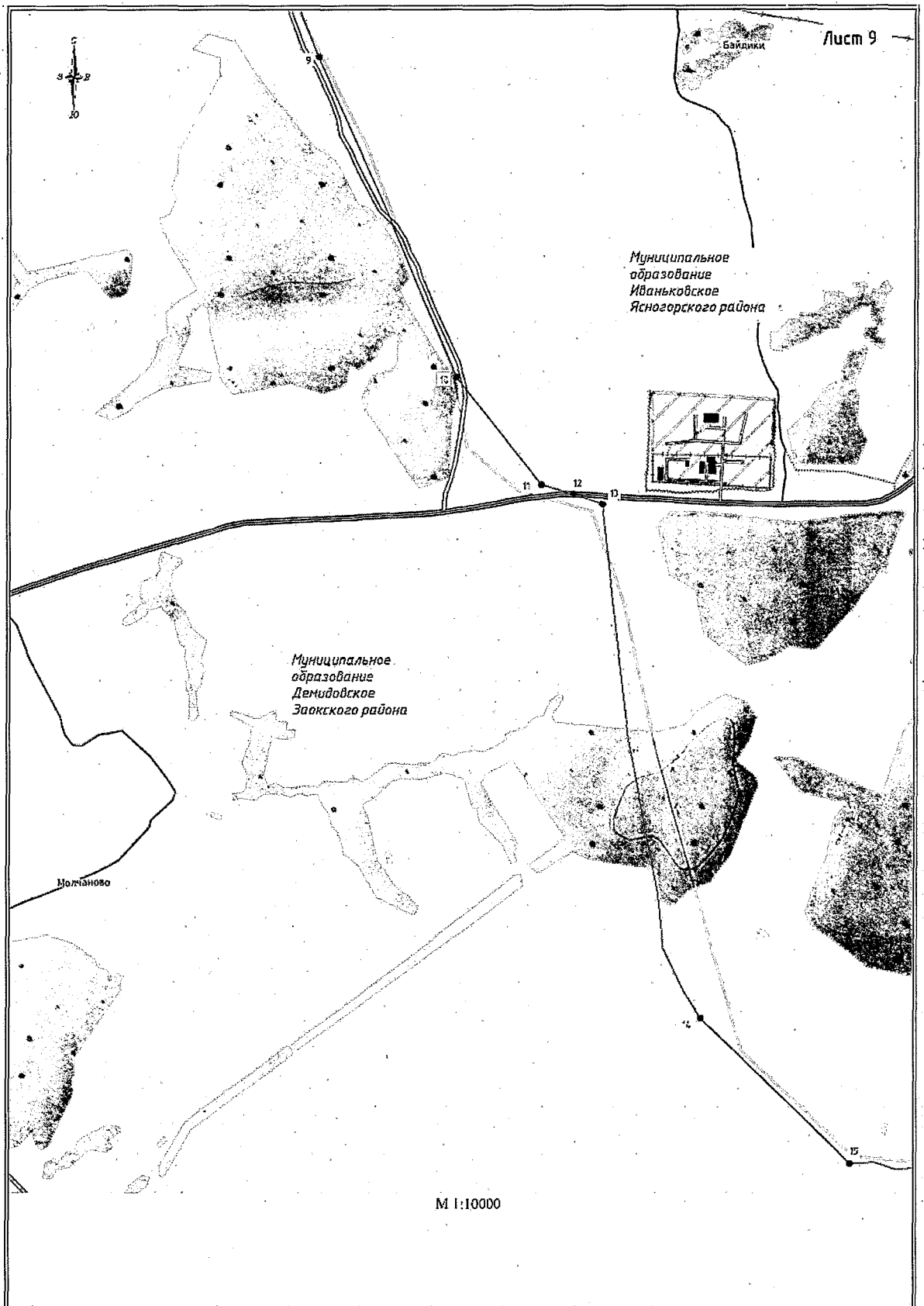


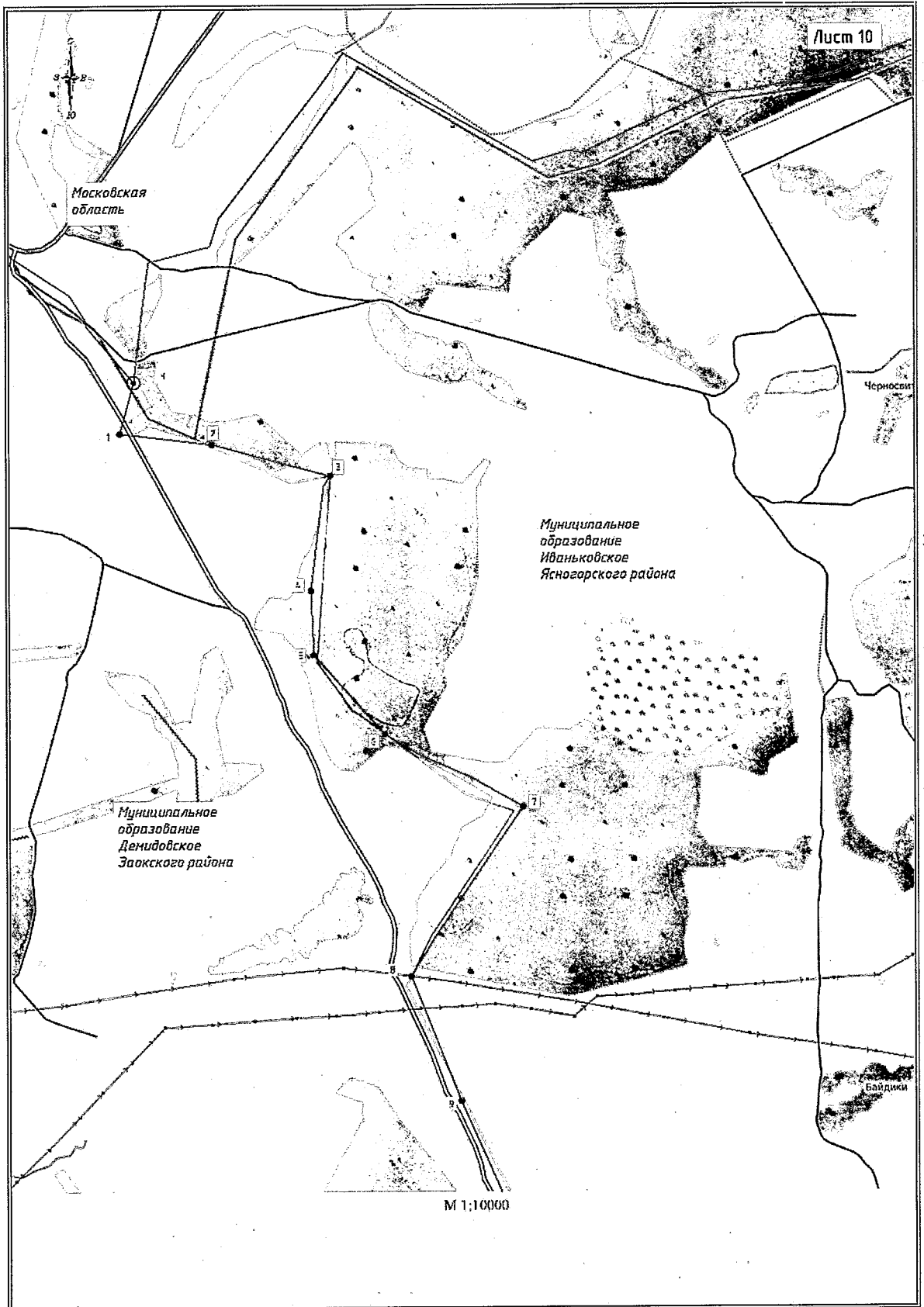


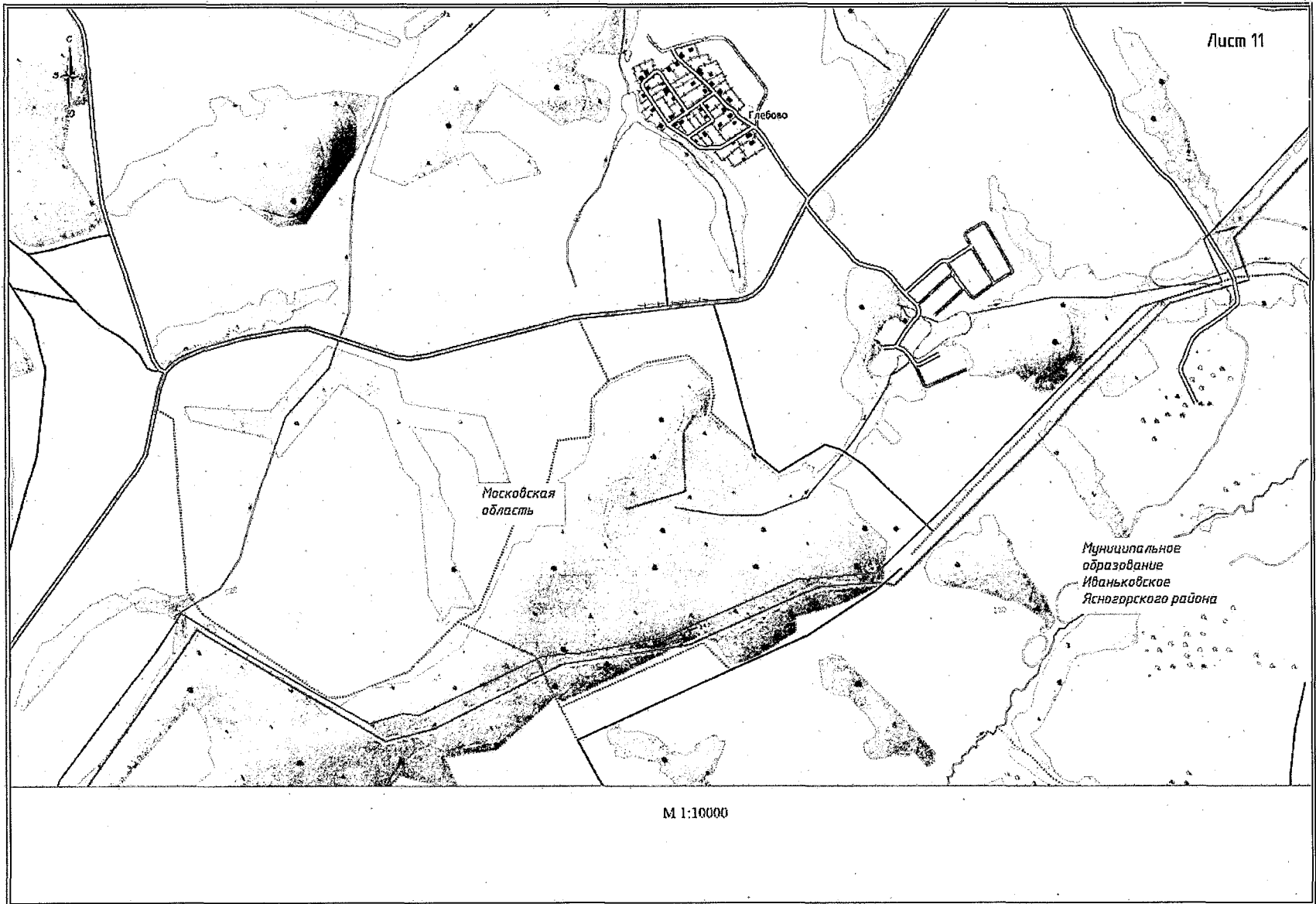


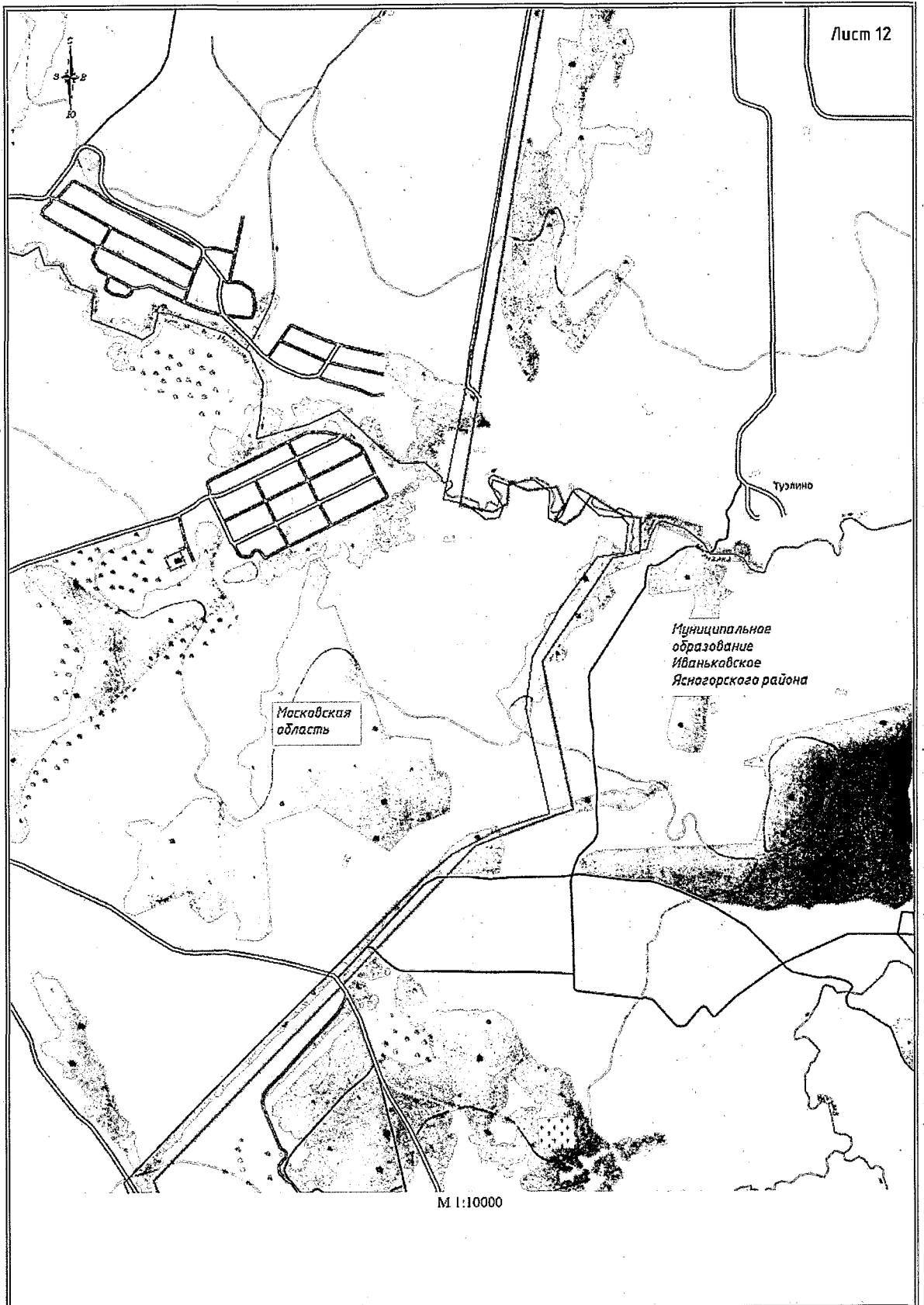


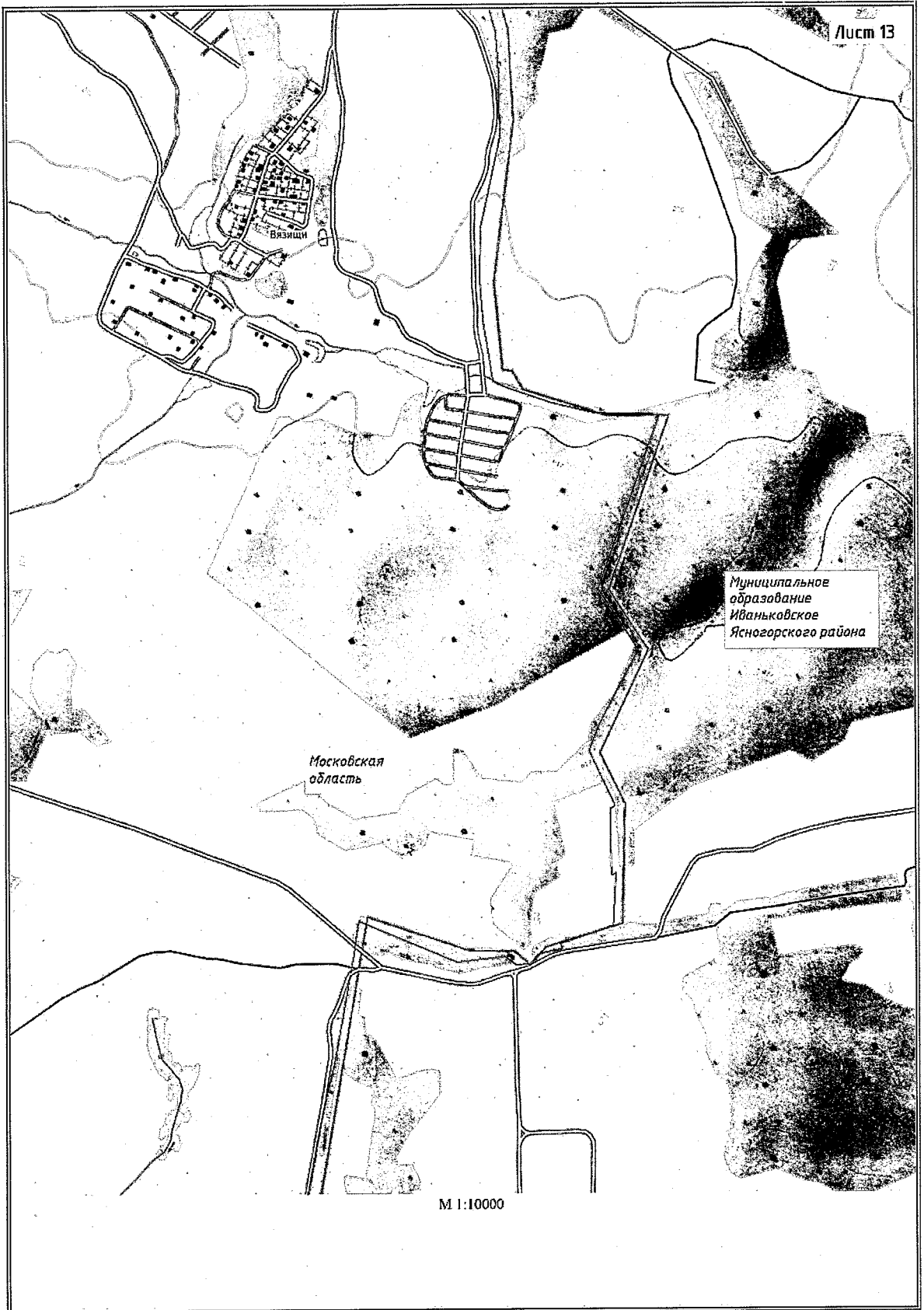


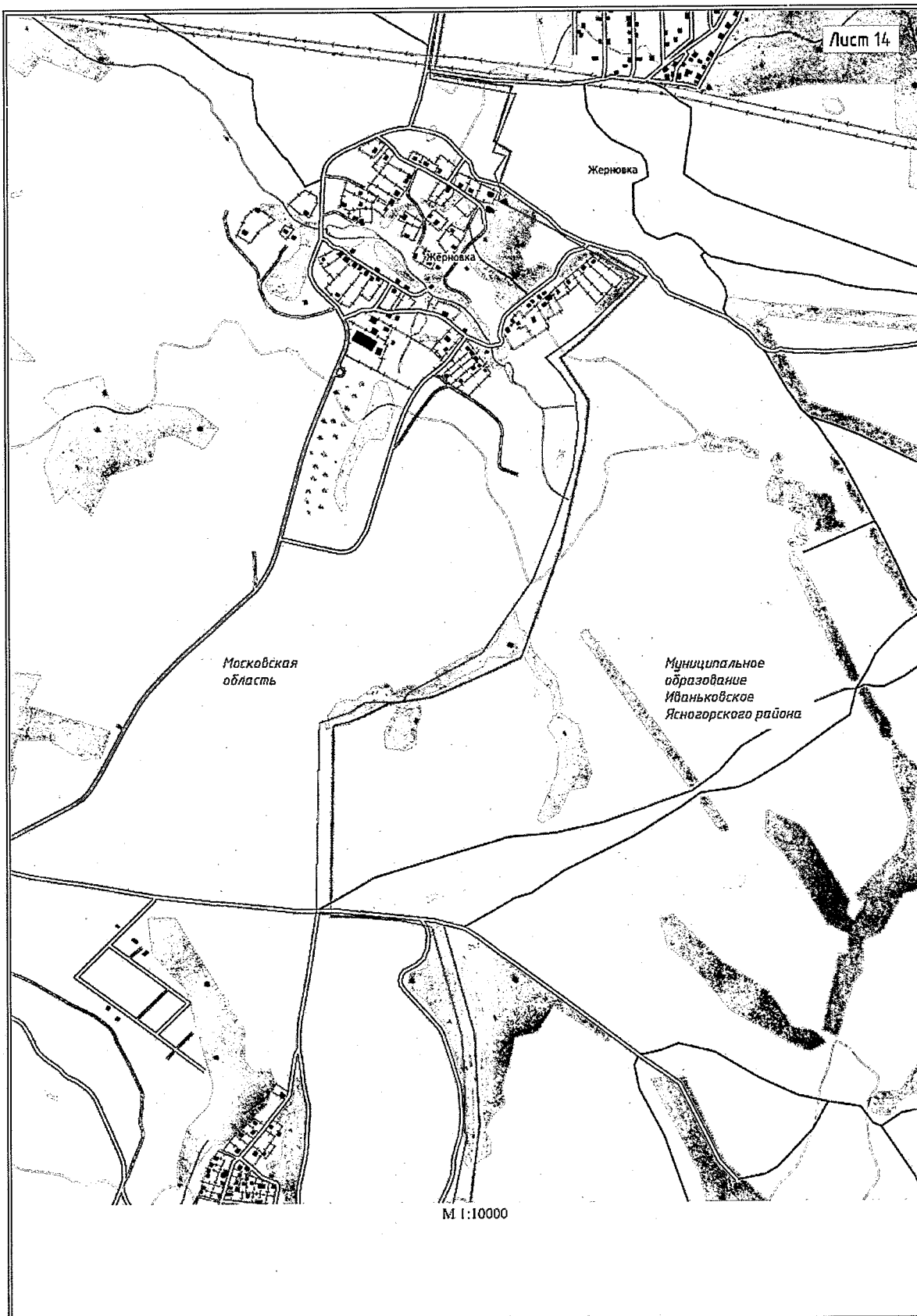


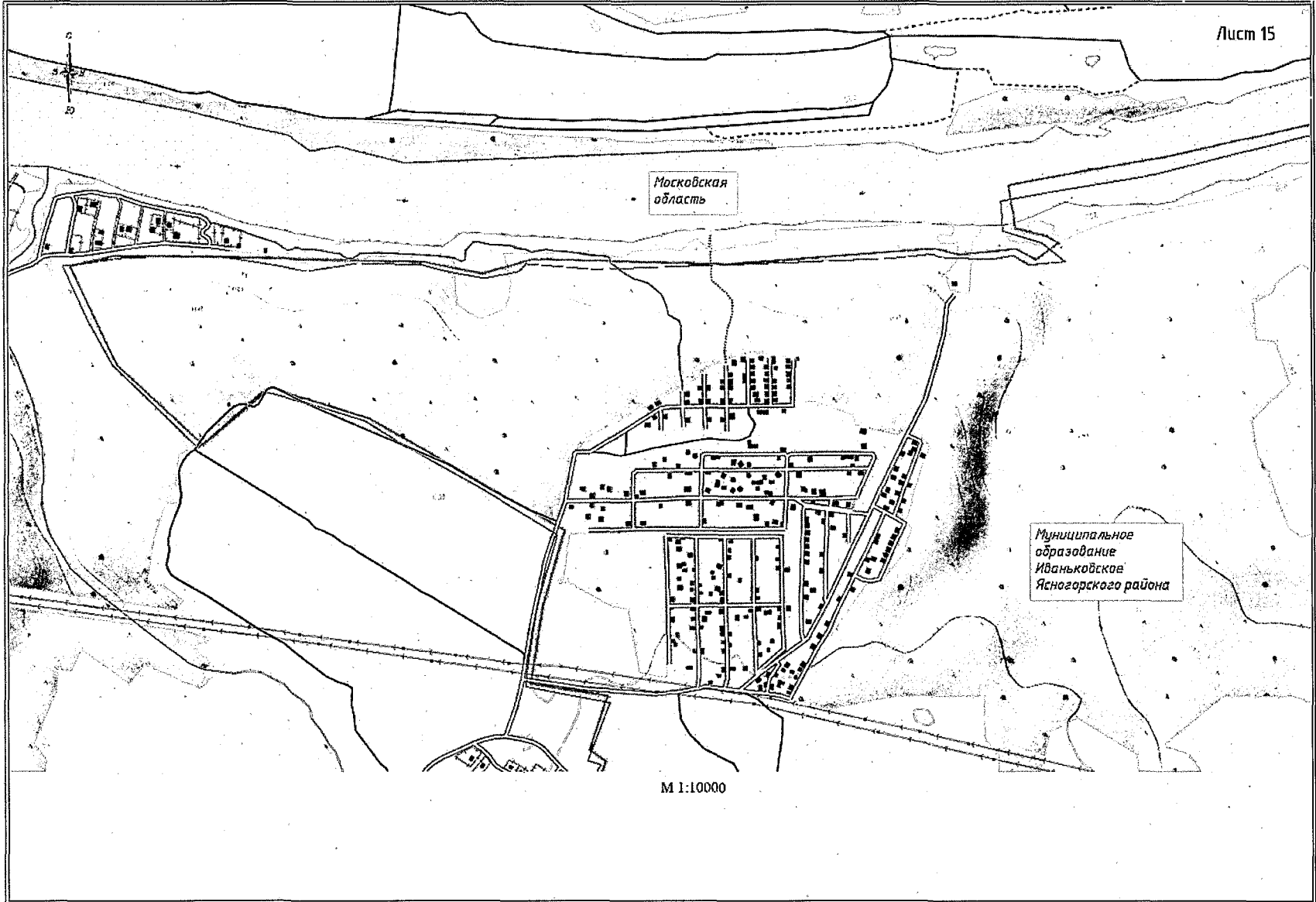


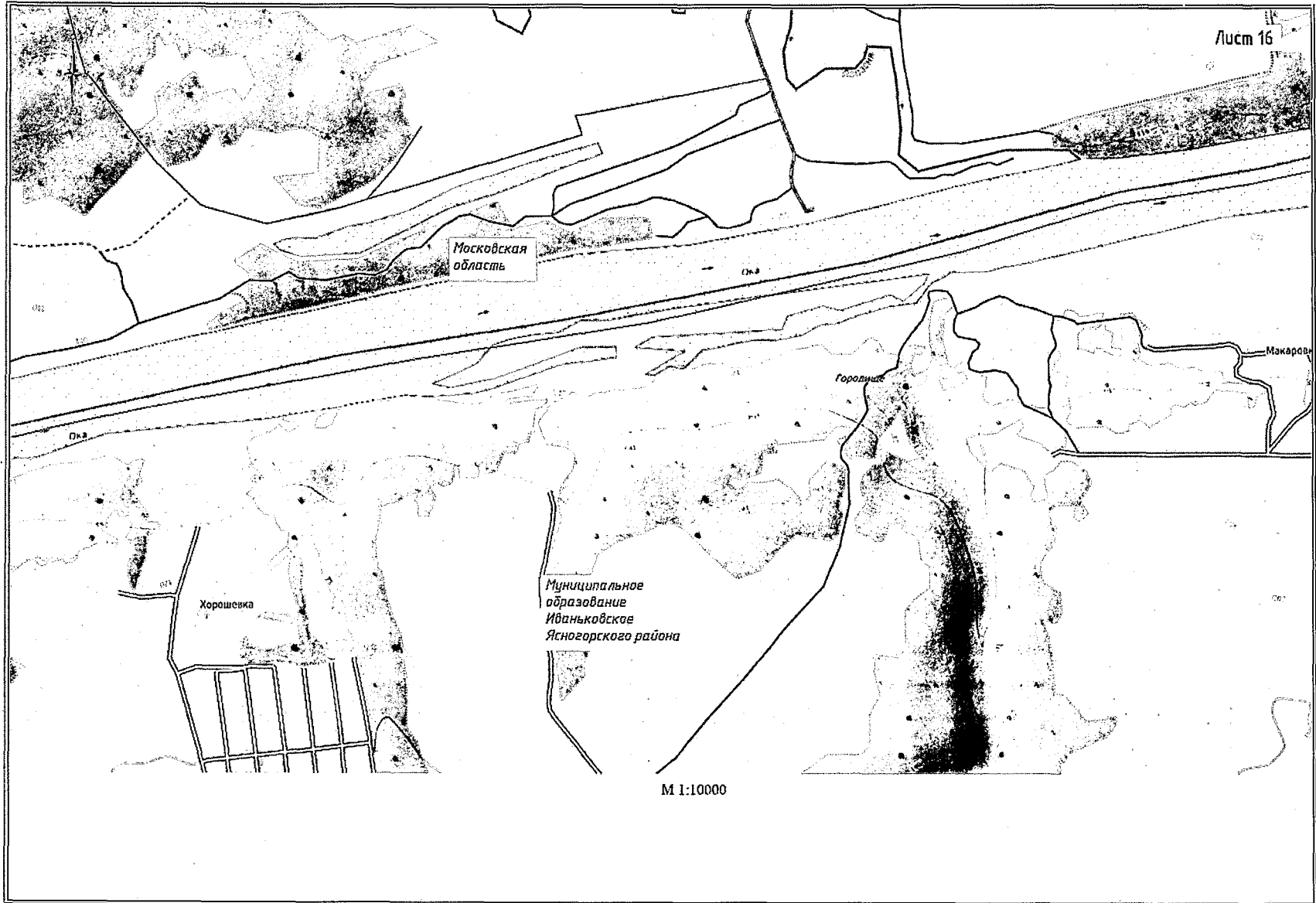


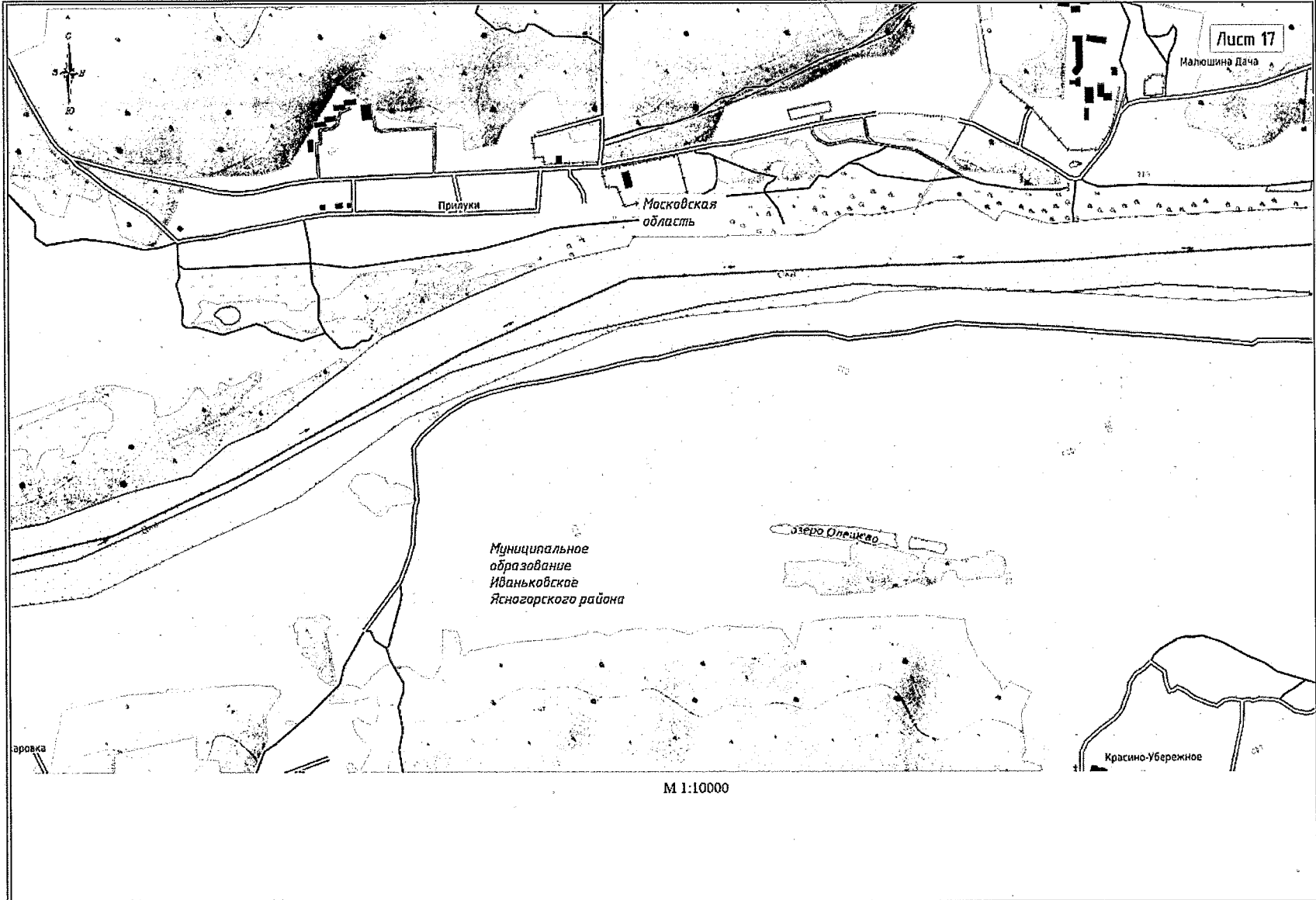


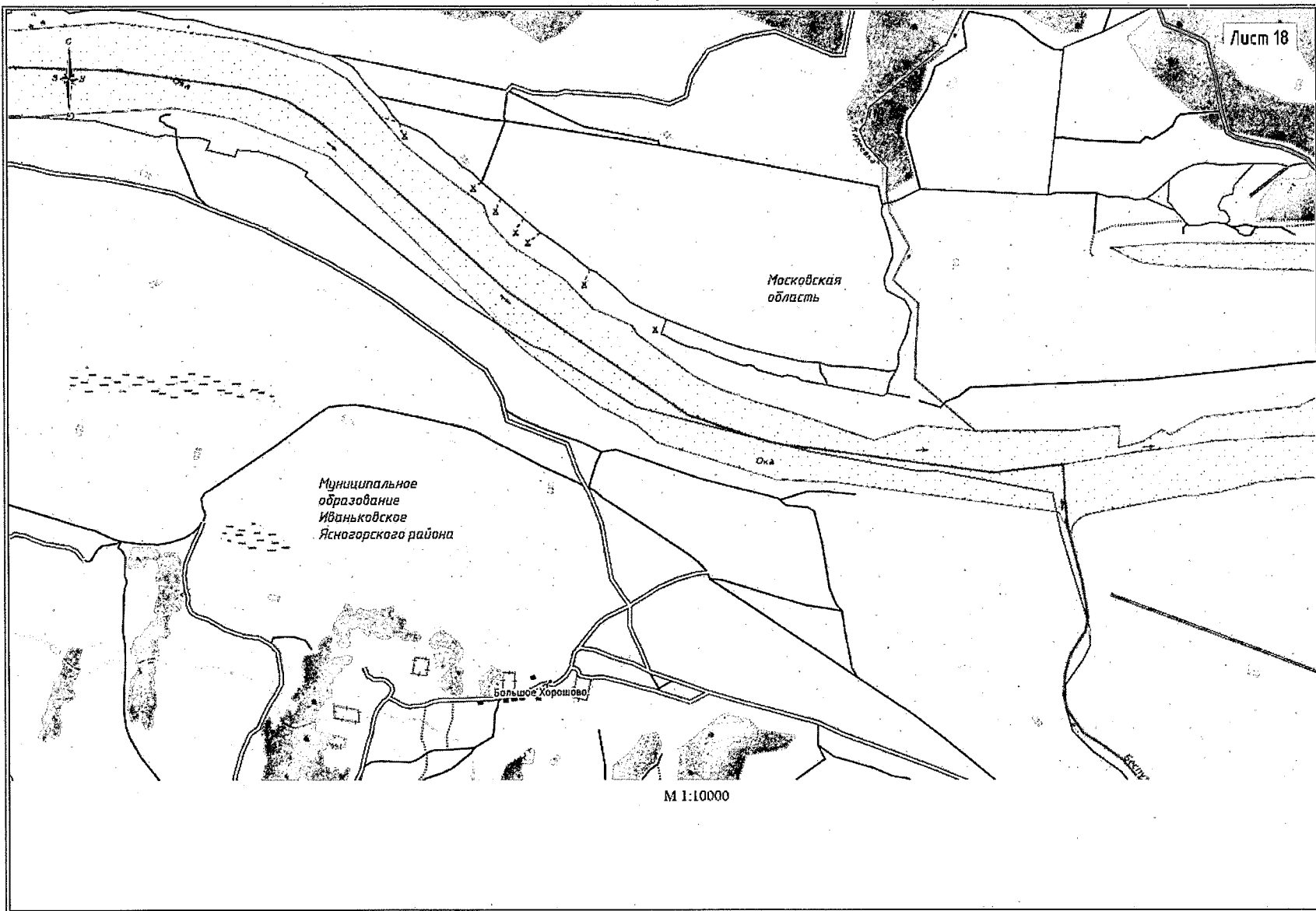


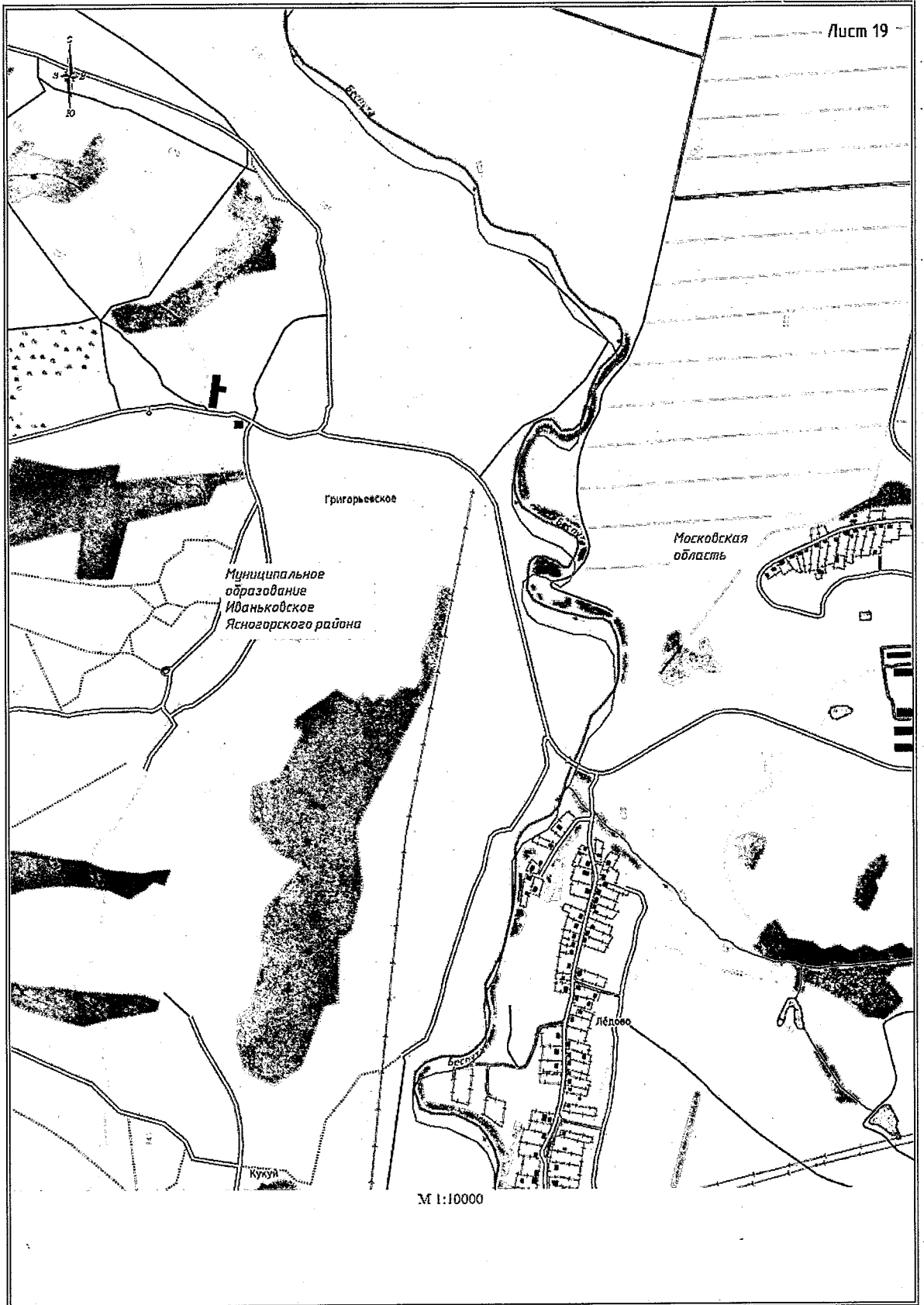


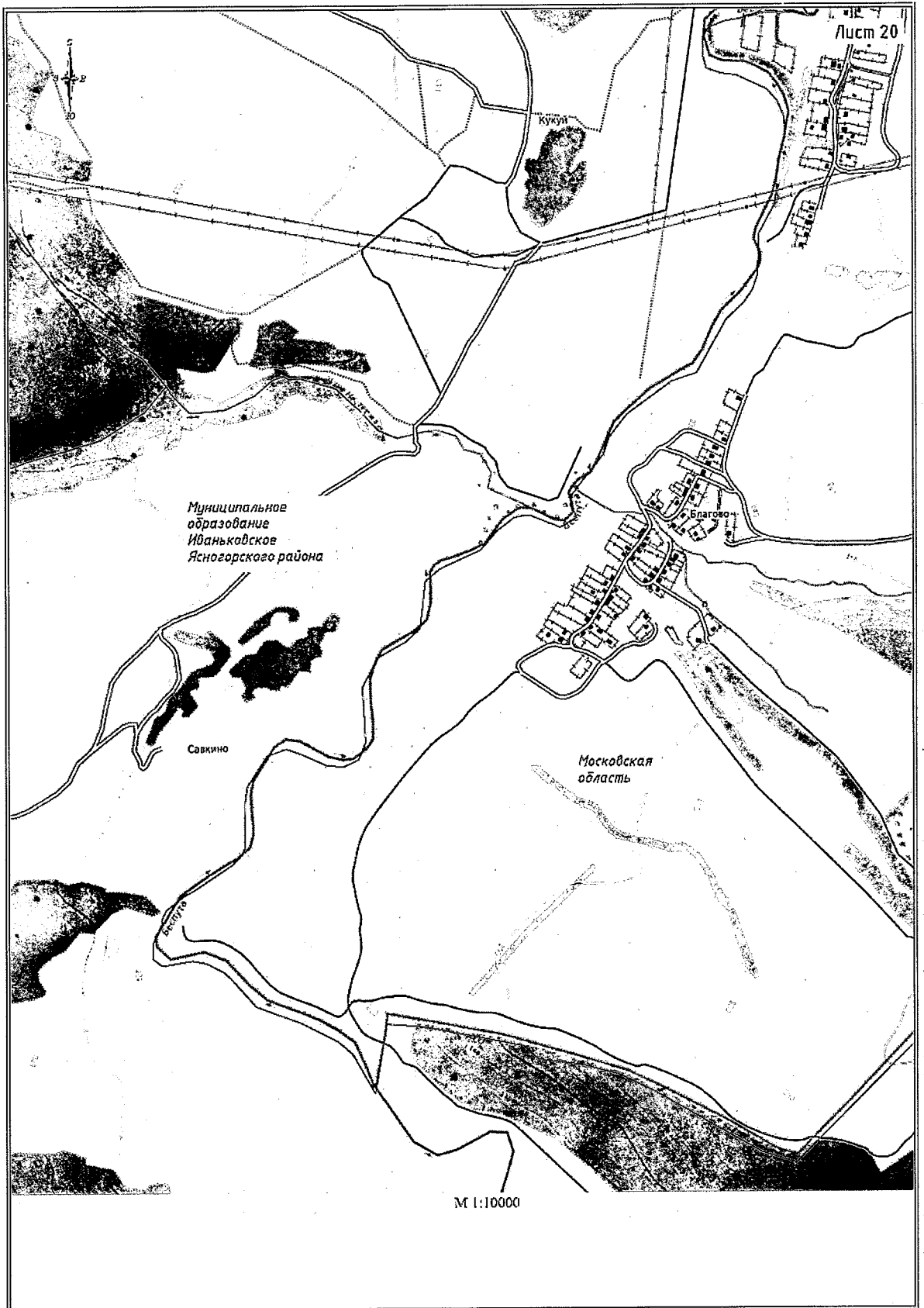


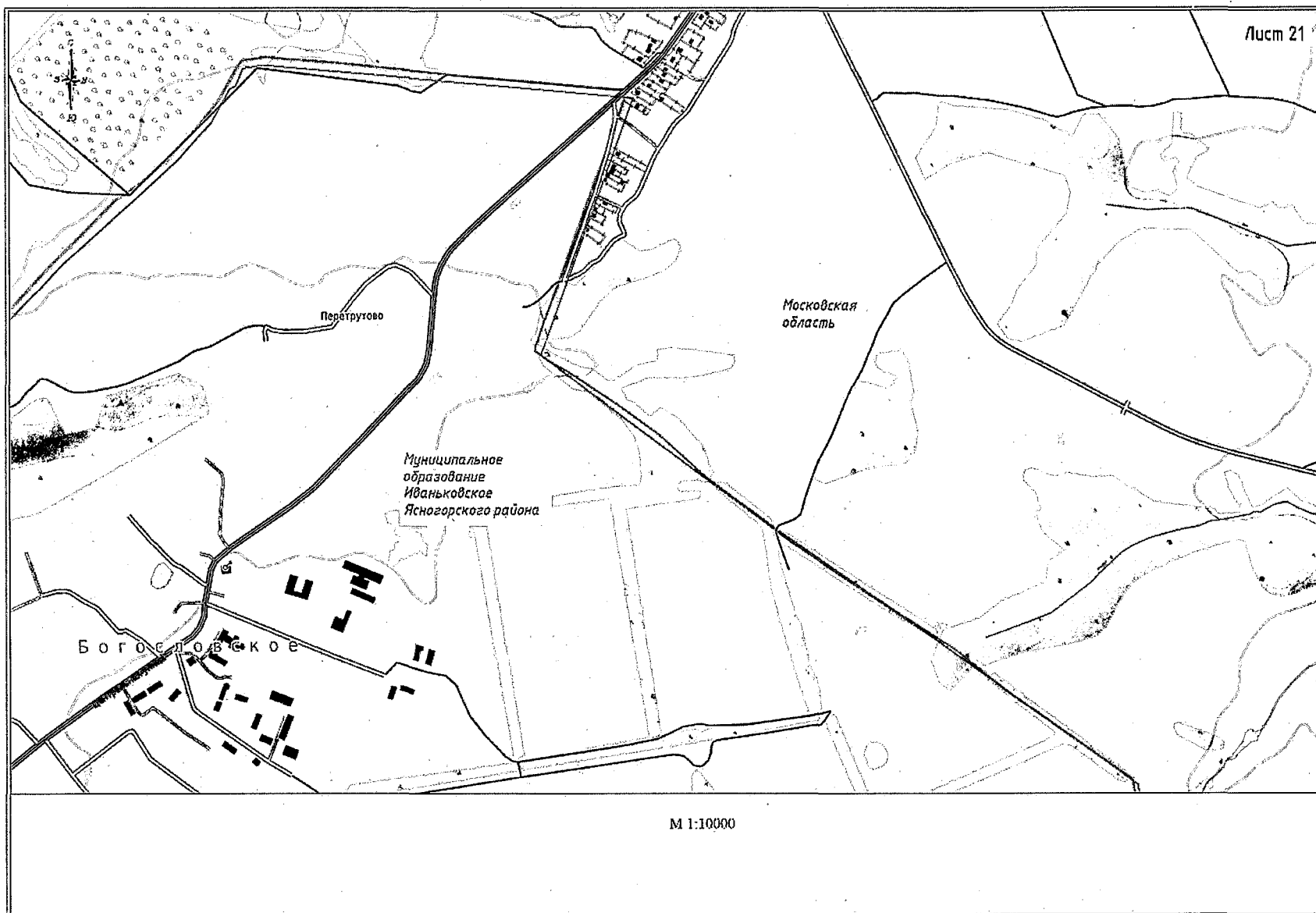


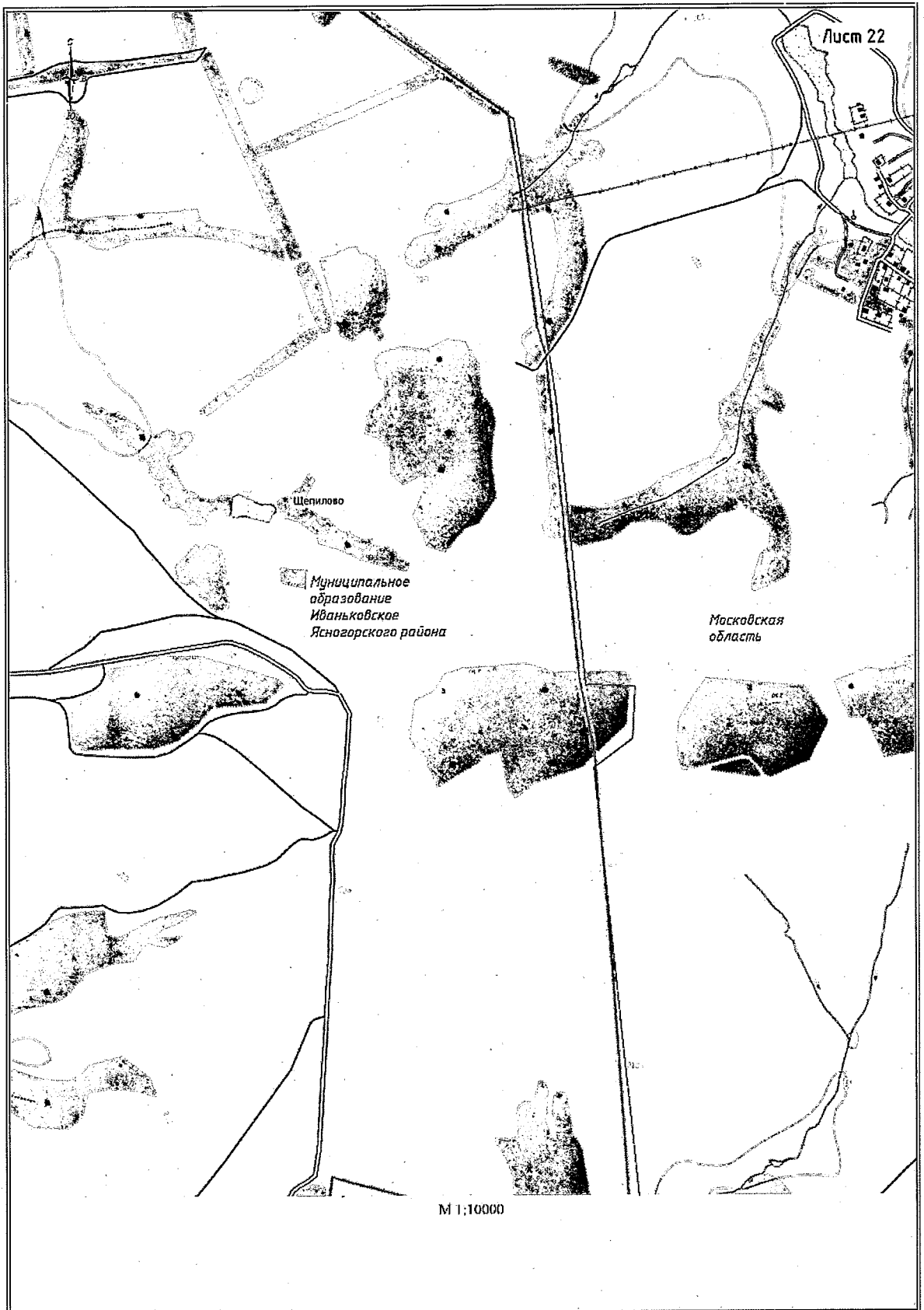


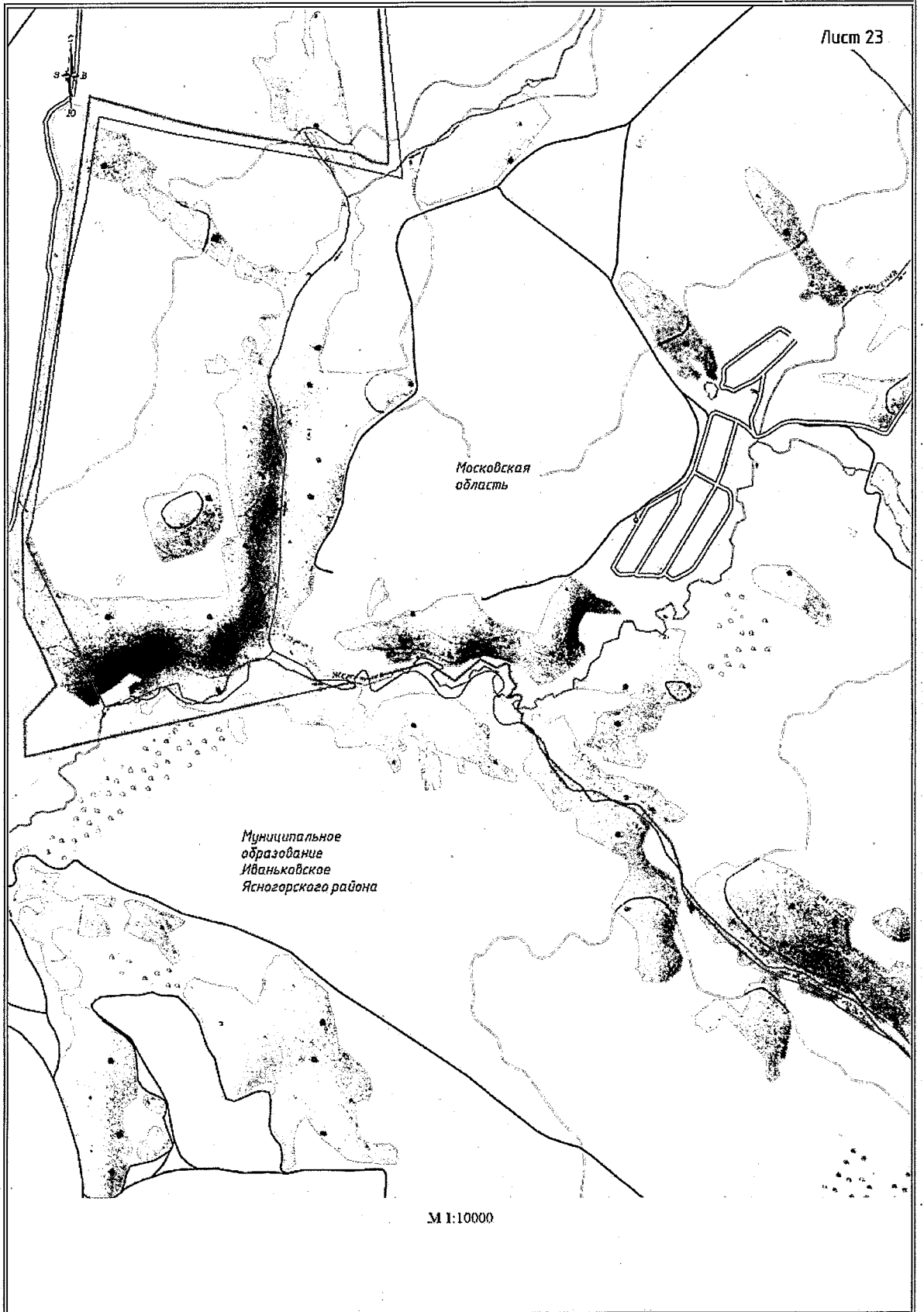












Приложение 7
к Закону Тульской области
«О внесении изменений в Закон
Тульской области «О переименовании
муниципального образования
«Ясногорский район» Тульской
области, установлении границ,
наделении статусом и определении
административных центров
муниципальных образований на
территории Ясногорского района
Тульской области»

Приложение 7
к Закону Тульской области
«О переименовании муниципального
образования «Ясногорский район»
Тульской области, установлении
границ, наделении статусом и
определении административных
центров муниципальных образований
на территории Ясногорского района
Тульской области»

**Описание границы муниципального образования
Ревякинское Ясногорского района**

За начальную точку описания границы муниципального образования Ревякинское Ясногорского района принята узловая точка 32(183), расположенная в 1,70 км севернее деревни Синиченки Ясногорского района, в 1,70 км южнее деревни Лиховидово Ясногорского района, в 5,70 км юго-западнее деревни Ильинка Веневского района и являющаяся точкой стыка границ муниципальных образований Ревякинское Ясногорского района, Теляковское Ясногорского района и Мордвесское Веневского района.

**Прохождение границы с муниципальным образованием
Мордвесское Веневского района**

От узловой точки 32(183) (780828.32; 287364.33) линия границы идет в юго-восточном направлении по прямой на протяжении 0,25 км до поворотной точки 184.

От точки 184 (780693.80; 287573.78) линия границы идет в юго-западном направлении по прямой на протяжении 0,26 км до поворотной точки 185.

От точки 185 (780521.59; 287377.96) линия границы идет в юго-западном направлении по прямой на протяжении 0,15 км до поворотной точки 186.

От точки 186 (780374.70; 287350.89) линия границы идет в юго-восточном направлении по прямой на протяжении 0,09 км до поворотной точки 187.

От точки 187 (780290.42; 287374.93) линия границы идет в юго-восточном направлении по прямой на протяжении 0,11 км до поворотной точки 188.

От точки 188 (780202.33; 287436.29) линия границы идет в юго-западном направлении по прямой на протяжении 0,08 км до поворотной точки 189, расположенной на западной границе лесного массива.

От точки 189 (780155.14; 287375.66) линия границы идет в общем юго-восточном направлении на протяжении 0,31 км до поворотной точки 190, расположенной на юго-западной границе лесного массива.

От точки 190 (779861.28; 287452.96) линия границы идет в юго-восточном направлении по прямой на протяжении 0,12 км до поворотной точки 191, расположенной в 0,17 км восточнее ручья в Ясногорском районе.

От точки 191 (779778.13; 287535.92) линия границы идет в восточном направлении на протяжении 0,35 км по лесному массиву до поворотной точки 192.

От точки 192 (779792.24; 287882.95) линия границы идет в юго-восточном направлении на протяжении 0,22 км вдоль южной границы лесного массива до поворотной точки 193.

От точки 193 (779700.15; 288081.59) линия границы идет в восточном направлении на протяжении 0,34 км вдоль южной границы лесного массива до поворотной точки 194, расположенной на северной стороне плотины.

От точки 194 (779671.38; 288415.97) линия границы идет в северо-восточном направлении на протяжении 0,21 км вдоль юго-восточной границы лесного массива до поворотной точки 195.

От точки 195 (779811.57; 288572.79) линия границы идет в северо-восточном направлении на протяжении 0,21 км по лесному массиву до поворотной точки 196.

От точки 196 (779874.77; 288769.76) линия границы идет в северо-восточном направлении на протяжении 1,34 км по лесному массиву до поворотной точки 197.

От точки 197 (780311.49; 290030.00) линия границы идет в юго-восточном направлении по прямой на протяжении 0,03 км до поворотной точки 198, расположенной на северной стороне пруда в Веневском районе.

От точки 198 (780303.57; 290059.17) линия границы идет в юго-восточном направлении на протяжении 0,58 км до поворотной точки 202.

От точки 202 (780114.83; 290612.04) линия границы идет в юго-западном направлении по прямой на протяжении 0,35 км до поворотной точки 203, расположенной в лесном квартале 78 земель лесного фонда.

От точки 203 (779814.50; 290440.51) линия границы идет в южном направлении на протяжении 0,17 км до узловой точки 32а, расположенной в 3,40 км восточнее деревни Синиченки Ясногорского района, в 2,00 км западнее деревни Киселевка Веневского района, в 3,50 км юго-западнее деревни Ильинка Веневского района и являющейся точкой стыка границ муниципальных образований Ревякинское Ясногорского района, Центральное Веневского района и Мордвесское Веневского района.

Прохождение границы с муниципальным образованием Центральное Веневского района

От узловой точки 32а (779576.05; 290416.75) линия границы идет в южном направлении на протяжении 0,17 км по восточной границе лесного квартала 91 земель лесного фонда до поворотной точки 204.

От точки 204 (779411.80; 290400.38) линия границы идет в юго-восточном направлении на протяжении 0,97 км до поворотной точки 205.

От точки 205 (778448.28; 290541.52) линия границы идет в юго-восточном направлении на протяжении 0,06 км до поворотной точки 206.

От точки 206 (778430.42; 290599.23) линия границы идет в северо-восточном направлении на протяжении 0,13 км до поворотной точки 207.

От точки 207 (778456.85; 290724.37) линия границы идет в восточном направлении на протяжении 0,34 км вдоль южной границы лесного квартала 100 земель лесного фонда и северной границы лесного квартала 148 земель лесного фонда до поворотной точки 208.

От точки 208 (778448.44; 291062.11) линия границы идет в юго-восточном направлении по прямой на протяжении 0,08 км до поворотной точки 209.

От точки 209 (778417.84; 291139.54) линия границы проходит в северном направлении по восточной границе лесного квартала 100 земель лесного фонда на протяжении 0,08 км до поворотной точки 210.

От точки 210 (778499.59; 291137.36) линия границы идет в северо-западном направлении на протяжении 0,28 км до поворотной точки 211, расположенной в 0,10 км западнее просеки, разделяющей лесные кварталы 94, 100 земель лесного фонда.

От точки 211 (778767.67; 291058.30) линия границы идет в юго-восточном направлении по прямой на протяжении 0,25 км до поворотной точки 212.

От точки 212 (778721.28; 291303.38) линия границы идет в юго-восточном направлении на протяжении 0,24 км до поворотной точки 213.

От точки 213 (778492.31; 291356.62) линия границы идет в юго-восточном направлении на протяжении 0,10 км по лесному массиву до поворотной точки 214.

От точки 214 (778459.96; 291446.59) линия границы идет в северо-восточном направлении по прямой на протяжении 0,09 км до поворотной точки 215.

От точки 215 (778535.69; 291495.14) линия границы идет в северо-восточном направлении на протяжении 0,50 км по лесному массиву до поворотной точки 216.

От точки 216 (778750.13; 291943.83) линия границы идет в южном направлении на протяжении 0,28 км до поворотной точки 217.

От точки 217 (778473.34; 291963.05) линия границы идет в юго-западном направлении по прямой на протяжении 0,20 км до поворотной точки 218, расположенной на восточной границе лесного квартала 148 земель лесного фонда.

От точки 218 (778321.17; 291832.71) линия границы идет в юго-восточном направлении на протяжении 0,33 км до поворотной точки 219, расположенной на восточной границе лесного квартала 148 земель лесного фонда.

От точки 219 (778056.17; 292027.84) линия границы идет в юго-западном направлении на протяжении 0,17 км до поворотной точки 220.

От точки 220 (777970.09; 291883.86) линия границы идет в южном направлении на протяжении 0,36 км до поворотной точки 221, расположенной на восточной границе лесного квартала 148 земель лесного фонда.

От точки 221 (777611.70; 291884.82) линия границы идет в северо-западном направлении по прямой на протяжении 0,77 км до поворотной точки 222, расположенной на южной границе лесного квартала 148 земель лесного фонда и северной границе лесного массива в Веневском районе.

От точки 222 (777693.92; 291115.59) линия границы идет в северо-восточном направлении по прямой на протяжении 0,18 км до поворотной точки 223, расположенной в лесном квартале 148 земель лесного фонда.

От точки 223 (777869.11; 291133.72) линия границы идет в северо-западном направлении вдоль южной границы лесного квартала 148 земель лесного фонда на протяжении 0,27 км до поворотной точки 224, расположенной в 0,10 км северо-западнее полевой дороги в Веневском районе.

От точки 224 (778041.89; 290920.20) линия границы идет в юго-западном направлении на протяжении 0,42 км до поворотной точки 225.

От точки 225 (777675.86; 290736.49) линия границы идет в западном направлении на протяжении 0,25 км до поворотной точки 226.

От точки 226 (777687.44; 290483.76) линия границы идет в юго-западном направлении на протяжении 0,46 км до поворотной точки 227, расположенной на просеке, разделяющей лесной массив.

От точки 227 (777242.86; 290358.84) линия границы идет в юго-восточном направлении на протяжении 0,65 км вдоль восточной границы лесного квартала 17 земель лесного фонда до поворотной точки 228, расположенной в 0,38 км западнее плотины пруда, находящегося в деревне Вородуново Веневского района.

От точки 228 (776845.92; 290868.71) линия границы идет в юго-западном направлении по прямой на протяжении 0,13 км вдоль восточной границы лесного квартала 17 земель лесного фонда до поворотной точки 229.

От точки 229 (776753.53; 290774.56) линия границы идет в юго-западном направлении на протяжении 0,23 км вдоль восточной границы лесного квартала 17 земель лесного фонда до поворотной точки 230, расположенной в 0,07 км южнее просеки, разделяющей лесной массив.

От точки 230 (776536.98; 290701.14) линия границы идет в юго-восточном направлении на протяжении 1,25 км до поворотной точки 231, расположенной в 0,05 км восточнее пересечения просек, разделяющих лесной массив.

От точки 231 (775336.48; 291045.75) линия границы идет в юго-восточном направлении на протяжении 0,84 км до поворотной точки 232.

От точки 232 (775027.90; 291827.88) линия границы идет в северо-восточном направлении на протяжении 0,19 км вдоль северной границы лесного массива до поворотной точки 233, расположенной в русле ручья Лесная Веркуша.

От точки 233 (775066.93; 292018.26) линия границы идет по руслу ручья Лесная Веркуша, вниз по течению, в северо-восточном направлении на протяжении 1,88 км до поворотной точки 234, расположенной в русле ручья Лесная Веркуша.

От точки 234 (776205.06; 292851.38) линия границы идет в юго-восточном направлении на протяжении 0,25 км до поворотной точки 235.

От точки 235 (776156.71; 293020.81) линия границы идет в юго-западном направлении на протяжении 0,35 км вдоль восточной границы лесного массива до поворотной точки 236.

От точки 236 (775815.95; 292943.55) линия границы идет в юго-восточном направлении на протяжении 0,17 км вдоль восточной границы лесного массива до поворотной точки 237.

От точки 237 (775646.33; 292962.50) линия границы идет в юго-западном направлении на протяжении 0,18 км вдоль восточной границы лесного массива до поворотной точки 238.

От точки 238 (775468.60; 292920.68) линия границы идет в юго-западном направлении на протяжении 0,65 км вдоль восточной границы лесного массива до поворотной точки 239.

От точки 239 (774884.02; 292641.24) линия границы идет в юго-западном направлении на протяжении 0,35 км вдоль восточной границы лесного массива до поворотной точки 240.

От точки 240 (774546.79; 292555.03) линия границы идет в юго-западном направлении на протяжении 0,18 км вдоль восточной границы лесного массива до поворотной точки 241, расположенной в 0,11 км юго-восточнее просеки, разделяющей лесной массив.

От точки 241 (774400.53; 292448.96) линия границы идет в северо-западном направлении вдоль южной границы лесного массива на протяжении 0,19 км до поворотной точки 242.

От точки 242 (774553.78; 292330.53) линия границы идет в северо-западном направлении на протяжении 0,21 км вдоль южной границы лесного массива до поворотной точки 243, расположенной в 0,17 км северо-восточнее безымянного ручья.

От точки 243 (774651.56; 292147.04) линия границы идет в юго-западном направлении вдоль восточной границы лесных кварталов 80, 100 земель лесного фонда на протяжении 4,54 км до поворотной точки 244.

От точки 244 (771479.72; 289157.36) линия границы идет в юго-восточном направлении на протяжении 0,68 км до поворотной точки 245.

От точки 245 (770827.61; 289333.09) линия границы идет в юго-восточном направлении на протяжении 0,78 км до поворотной точки 246, расположенной в русле реки Полевая Веркуша в Веневском районе.

От точки 246 (770688.02; 290042.46) линия границы идет по руслу реки Полевая Веркуша в Веневском районе, вверх против течения, в общем юго-западном направлении на протяжении 2,63 км до поворотной точки 247, расположенной в месте впадения в реку Полевая Веркуша в Веневском районе безымянного ручья.

От точки 247 (769455.31; 288967.46) линия границы идет в северо-западном направлении на протяжении 0,07 км до поворотной точки 248.

От точки 248 (769521.36; 288945.35) линия границы идет в северо-западном направлении по прямой на протяжении 0,13 км до поворотной точки 249.

От точки 249 (769595.28; 288844.67) линия границы идет по прямой в западном направлении на протяжении 0,12 км до поворотной точки 250.

От точки 250 (769587.39; 288721.08) линия границы идет по прямой в северо-западном направлении на протяжении 0,28 км до поворотной точки 251.

От точки 251 (769652.66; 288445.53) линия границы идет в юго-западном направлении на протяжении 0,28 км до поворотной точки 252.

От точки 252 (769471.51; 288237.04) линия границы идет в юго-западном направлении на протяжении 0,59 км до поворотной точки 253.

От точки 253 (769297.18; 287673.14) линия границы идет в южном направлении на протяжении 0,38 км до поворотной точки 254, расположенной на грунтовой дороге.

От точки 254 (768924.68; 287682.27) линия границы идет в юго-западном направлении на протяжении 0,01 км до поворотной точки 255.

От точки 255 (768917.86; 287675.69) линия границы идет в юго-восточном направлении по прямой на протяжении 0,07 км до поворотной точки 256.

От точки 256 (768849.52; 287691.42) линия границы идет в западном направлении ломаной линией на протяжении 0,76 км до поворотной точки 257, расположенной в русле безымянного ручья.

От точки 257 (768867.42; 287059.63) линия границы идет в юго-западном направлении по руслу безымянного ручья, вверх против течения, на протяжении 0,18 км до поворотной точки 258.

От точки 258 (768760.22; 286977.89) линия границы идет по руслу безымянного ручья в юго-западном направлении, вверх против течения, на протяжении 1,80 км до поворотной точки 259, расположенной в русле безымянного ручья.

От точки 259 (767479.72; 286392.26) линия границы идет в юго-западном направлении на протяжении 0,80 км вдоль северной границы лесного квартала 10 земель лесного фонда до поворотной точки 260.

От точки 260 (767349.03; 285605.60) линия границы идет в северо-западном направлении на протяжении 0,07 км до поворотной точки 261.

От точки 261 (767369.09; 285542.11) линия границы идет в западном направлении на протяжении 0,31 км вдоль северной границы лесного массива до поворотной точки 262.

От точки 262 (767377.71; 285220.04) линия границы идет в юго-западном направлении на протяжении 0,52 км вдоль северной границы лесного квартала 7 земель лесного фонда до поворотной точки 263, расположенной в 0,15 км северо-восточнее просеки, разделяющей лесные кварталы 7, 136 земель лесного фонда.

От точки 263 (767254.27; 284719.13) линия границы идет в юго-западном направлении на протяжении 0,84 км вдоль северо-западной границы лесных кварталов 7, 18 земель лесного фонда до поворотной точки 264, расположенной на южной границе лесного квартала 136 земель лесного фонда.

От точки 264 (766628.47; 284156.46) линия границы идет в юго-восточном направлении на протяжении 0,17 км по середине канавы, ограничивающей лесной квартал 18 земель лесного фонда, до поворотной точки 265.

От точки 265 (766509.02; 284281.42) линия границы идет в юго-восточном направлении на протяжении 0,56 км до поворотной точки 266.

От точки 266 (765963.53; 284419.75) линия границы идет в юго-восточном направлении на протяжении 0,26 км до поворотной точки 267.

От точки 267 (765713.09; 284490.97) линия границы идет в юго-восточном направлении на протяжении 0,58 км до поворотной точки 268, расположенной на грунтовой дороге.

От точки 268 (765240.76; 284821.92) линия границы идет в юго-восточном направлении на протяжении 0,85 км до поворотной точки 269.

От точки 269 (764559.74; 285332.52) линия границы идет в общем юго-западном направлении на протяжении 0,11 км до поворотной точки 270.

От точки 270 (764500.20; 285245.84) линия границы идет в юго-восточном направлении по прямой на протяжении 0,38 км до поворотной точки 273, расположенной на южной стороне пруда в Веневском районе.

От точки 273 (764123.20; 285298.10) линия границы идет в юго-западном направлении по прямой на протяжении 0,18 км до поворотной точки 274.

От точки 274 (763992.54; 285171.41) линия границы идет в западном направлении по прямой на протяжении 0,33 км до поворотной точки 275.

От точки 275 (764011.34; 284842.17) линия границы идет в юго-западном направлении на протяжении 0,34 км по прямой до поворотной точки 276.

От точки 276 (763879.14; 284532.43) линия границы идет в юго-западном направлении на протяжении 0,06 км по прямой до поворотной точки 277.

От точки 277 (763834.80; 284488.65) линия границы идет в юго-западном направлении по прямой на протяжении 0,36 км до поворотной точки 278.

От точки 278 (763700.67; 284151.81) линия границы идет в юго-западном направлении по прямой на протяжении 0,49 км до поворотной точки 279.

От точки 279 (763545.54; 283686.11) линия границы идет по прямой в юго-западном направлении на протяжении 0,15 км до поворотной точки 280.

От точки 280 (763486.13; 283547.81) линия границы идет по прямой в западном направлении на протяжении 0,29 км до поворотной точки 281.

От точки 281 (763466.98; 283258.54) линия границы идет в юго-западном направлении на протяжении 1,46 км до поворотной точки 282.

От точки 282 (762639.74; 282771.88) линия границы идет в северо-западном направлении по руслу безымянного ручья, вверх против течения, на протяжении 0,04 км до поворотной точки 283, расположенной в русле безымянного ручья.

От точки 283 (762655.44; 282741.15) линия границы идет в юго-западном направлении по прямой на протяжении 0,14 км до поворотной точки 284.

От точки 284 (762531.47; 282681.82) линия границы идет в юго-западном направлении на протяжении 0,01 км по прямой до поворотной точки 285.

От точки 285 (762529.12; 282675.66) линия границы идет в юго-западном направлении на протяжении 1,56 км до поворотной точки 286, расположенной на южной границе лесного квартала 93 земель лесного фонда.

От точки 286 (761989.49; 281213.33) линия границы идет в северо-западном направлении на протяжении 0,21 км по прямой до поворотной точки 287.

От точки 287 (762175.31; 281117.72) линия границы идет в юго-западном направлении на протяжении 0,17 км до поворотной точки 288.

От точки 288 (762129.96; 280955.80) линия границы идет в северо-западном направлении на протяжении 0,19 км до поворотной точки 289.

От точки 289 (762295.80; 280872.68) линия границы идет в северо-восточном направлении на протяжении 0,09 км по восточной границе лесного квартала 92 земель лесного фонда до поворотной точки 290.

От точки 290 (762379.12; 280906.77) линия границы идет в северо-западном направлении на протяжении 0,24 км по восточной границе лесного квартала 92 земель лесного фонда до поворотной точки 291.

От точки 291 (762610.94; 280850.64) линия границы идет в северо-западном направлении на протяжении 0,18 км по восточной границе лесного квартала 92 земель лесного фонда до поворотной точки 292.

От точки 292 (762740.85; 280730.19) линия границы идет в северо-западном направлении на протяжении 0,35 км по восточной границе лесного

квартала 92 земель лесного фонда до поворотной точки 293, расположенной в русле безымянного ручья.

От точки 293 (763057.64; 280576.87) линия границы идет в юго-западном направлении по руслу безымянного ручья, протекающего вдоль северо-западной границы лесного квартала 92 земель лесного фонда, вверх против течения, на протяжении 0,80 км до узловой точки 32, расположенной в русле безымянного ручья, в 2,70 км юго-восточнее деревни Алферьево Ленинского района, в 1,90 км северо-западнее села Казановка Веневского района и являющейся точкой стыка границ муниципальных образований Ревякинское Ясногорского района, город Тула и Центральное Веневского района.

Прохождение границы с муниципальным образованием город Тула

От узловой точки 32 (762615.66; 279935.63) линия границы проходит в северо-западном направлении на протяжении 2,19 км до поворотной точки 214.

От точки 214 (763437.79; 277986.07) линия границы проходит в северо-восточном направлении на протяжении 0,20 км до поворотной точки 213.

От точки 213 (763623.86; 278069.88) линия границы проходит в северо-западном направлении на протяжении 0,89 км до поворотной точки 212, расположенной в 0,17 км западнее полевой дороги в Ясногорском районе.

От точки 212 (764457.31; 277751.08) линия границы проходит в северо-восточном направлении на протяжении 0,17 км до поворотной точки 211, расположенной в 0,02 км восточнее полевой дороги в Ясногорском районе.

От точки 211 (764511.52; 277912.14) линия границы проходит в северо-западном направлении на протяжении 0,06 км до поворотной точки 210.

От точки 210 (764572.72; 277891.80) линия границы проходит в северо-западном направлении на протяжении 0,09 км до поворотной точки 209.

От точки 209 (764639.92; 277838.99) линия границы проходит в северном направлении на протяжении 0,07 км до поворотной точки 208.

От точки 208 (764707.83; 277834.74) линия границы проходит в северо-западном направлении на протяжении 0,14 км до поворотной точки 207.

От точки 207 (764820.00; 277758.60) линия границы проходит в северо-западном направлении на протяжении 0,48 км до поворотной точки 206, расположенной в 0,07 км западнее просеки, разделяющей лесные кварталы 54, 55 земель лесного фонда.

От точки 206 (765276.26; 277716.97) линия границы проходит в северо-западном направлении, затем поворачивает в южном направлении на протяжении 1,10 км до поворотной точки 205.

От точки 205 (765277.98; 277118.34) линия границы проходит в юго-западном направлении на протяжении 0,03 км до поворотной точки 204.

От точки 204 (765268.10; 277087.20) линия границы проходит в северо-западном направлении на протяжении 0,20 км до поворотной точки 203, расположенной на южной границе лесного квартала 53 земель лесного фонда.

От точки 203 (765459.19; 277021.73) линия границы проходит в западном направлении на протяжении 0,23 км до поворотной точки 202.

От точки 202 (765479.73; 276788.23) линия границы проходит в западном направлении на протяжении 0,14 км до поворотной точки 201.

От точки 201 (765477.58; 276645.32) линия границы проходит в северо-западном направлении на протяжении 0,18 км до поворотной точки 200, расположенной на просеке, разделяющей лесные кварталы 48, 53 земель лесного фонда.

От точки 200 (765509.41; 276470.61) линия границы проходит в юго-восточном направлении на протяжении 0,26 км до поворотной точки 199, расположенной на восточной границе лесного квартала 48 земель лесного фонда.

От точки 199 (765256.49; 276520.32) линия границы проходит в юго-западном направлении на протяжении 0,28 км до поворотной точки 198.

От точки 198 (765034.45; 276357.26) линия границы проходит в юго-западном направлении на протяжении 0,24 км до поворотной точки 197.

От точки 197 (764958.99; 276128.88) линия границы проходит в юго-западном направлении на протяжении 0,11 км до поворотной точки 196.

От точки 196 (764851.00; 276100.24) линия границы проходит в северо-западном направлении на протяжении 0,27 км до поворотной точки 195.

От точки 195 (764894.97; 275829.36) линия границы проходит в юго-западном направлении на протяжении 0,29 км до поворотной точки 194.

От точки 194 (764861.50; 275542.59) линия границы проходит в северо-западном направлении на протяжении 0,81 км до поворотной точки 193, расположенной в 0,27 км юго-западнее пересечения просек в лесном квартале

45 земель лесного фонда.

От точки 193 (765477.63; 275019.37) линия границы проходит в юго-западном направлении на протяжении 0,35 км до поворотной точки 192, расположенной в 0,29 км юго-восточнее пересечения просек, разделяющих лесные кварталы 35, 40 земель лесного фонда.

От точки 192 (765400.42; 274673.61) линия границы проходит в северо-западном направлении на протяжении 0,13 км до поворотной точки 191.

От точки 191 (765499.33; 274583.46) линия границы проходит в северо-западном направлении на протяжении 0,12 км до поворотной точки 190.

От точки 190 (765608.15; 274530.68) линия границы проходит в северо-западном направлении на протяжении 0,07 км до поворотной точки 189.

От точки 189 (765657.10; 274485.48) линия границы проходит в северо-западном направлении на протяжении 0,17 км до поворотной точки 188.

От точки 188 (765701.53; 274316.85) линия границы проходит в северо-западном направлении на протяжении 0,07 км до поворотной точки 187, расположенной в 0,12 км юго-восточнее перекрестка дорог, проходящих через лесной квартал 35 земель лесного фонда.

От точки 187 (765771.12; 274293.88) линия границы проходит в северо-западном направлении на протяжении 0,32 км до поворотной точки 186.

От точки 186 (765992.11; 274062.11) линия границы проходит в северо-западном направлении на протяжении 0,25 км до поворотной точки 185.

От точки 185 (766056.04; 273826.03) линия границы проходит в северо-западном направлении на протяжении 0,08 км до поворотной точки 184.

От точки 184 (766122.15; 273778.09) линия границы проходит в юго-западном направлении на протяжении 0,07 км до поворотной точки 183.

От точки 183 (766094.04; 273713.82) линия границы проходит в юго-западном направлении на протяжении 0,05 км до поворотной точки 182.

От точки 182 (766086.03; 273664.93) линия границы проходит в юго-западном направлении на протяжении 0,12 км до поворотной точки 181.

От точки 181 (765979.38; 273617.57) линия границы проходит в юго-западном направлении на протяжении 0,07 км до поворотной точки 180, расположенной в 0,10 км юго-восточнее безымянного ручья.

От точки 180 (765924.54; 273581.86) линия границы проходит в юго-западном направлении вдоль безымянного ручья, вниз по течению, на протяжении 0,14 км до поворотной точки 179, расположенной в русле безымянного ручья.

От точки 179 (765870.46; 273456.45) линия границы проходит в юго-западном направлении на протяжении 0,07 км до поворотной точки 178.

От точки 178 (765854.22; 273391.03) линия границы проходит в юго-западном направлении на протяжении 0,08 км до поворотной точки 177.

От точки 177 (765842.20; 273310.80) линия границы проходит в юго-западном направлении на протяжении 0,16 км до поворотной точки 176.

От точки 176 (765718.48; 273205.20) линия границы проходит в юго-западном направлении на протяжении 0,22 км до поворотной точки 175, расположенной в русле безымянного ручья.

От точки 175 (765509.37; 273154.14) линия границы проходит в юго-восточном направлении на протяжении 0,75 км до поворотной точки 174.

От точки 174 (764846.82; 273491.98) линия границы проходит в юго-восточном направлении на протяжении 0,25 км до поворотной точки 173, расположенной в 0,18 км северо-западнее плотины пруда.

От точки 173 (764677.48; 273679.79) линия границы проходит в юго-западном направлении на протяжении 0,21 км до поворотной точки 172, расположенной в русле безымянного ручья.

От точки 172 (764553.71; 273515.70) линия границы проходит в юго-восточном направлении на протяжении 0,21 км до поворотной точки 171, расположенной в 0,14 км юго-западнее плотины пруда.

От точки 171 (764389.18; 273640.36) линия границы проходит в юго-западном направлении на протяжении 0,21 км до поворотной точки 170.

От точки 170 (764186.78; 273576.61) линия границы проходит в юго-западном направлении на протяжении 0,17 км до поворотной точки 169, расположенной с южной стороны лесного массива в Ясногорском районе.

От точки 169 (764044.40; 273477.56) линия границы проходит в западном направлении на протяжении 0,17 км до поворотной точки 168.

От точки 168 (764026.19; 273308.81) линия границы проходит в северо-западном направлении на протяжении 0,10 км до поворотной точки 167.

От точки 167 (764054.92; 273208.22) линия границы проходит в юго-западном направлении на протяжении 0,16 км до поворотной точки 166.

От точки 166 (763897.92; 273190.78) линия границы проходит в юго-восточном направлении на протяжении 0,96 км до поворотной точки 165, расположенной на полевой дороге.

От точки 165 (763132.93; 273766.55) линия границы проходит в юго-западном направлении на протяжении 0,57 км до поворотной точки 164.

От точки 164 (762600.32; 273558.67) линия границы проходит в юго-западном направлении на протяжении 0,59 км до поворотной точки 163.

От точки 163 (762021.48; 273454.96) линия границы проходит в юго-западном направлении на протяжении 0,48 км до поворотной точки 162.

От точки 162 (761589.01; 273244.51) линия границы проходит в северо-западном направлении на протяжении 1,14 км до поворотной точки 161, расположенной в русле реки Синетулица.

От точки 161 (761716.96; 272113.52) линия границы проходит в южном направлении по руслу реки Синетулица, вниз по течению, на протяжении 0,43 км до поворотной точки 160, расположенной в русле реки Синетулица.

От точки 160 (761375.99; 272207.30) линия границы проходит в юго-западном направлении на протяжении 0,08 км до поворотной точки 159.

От точки 159 (761367.79; 272124.53) линия границы проходит в юго-западном направлении на протяжении 0,15 км до поворотной точки 158, расположенной на восточной границе лесного массива.

От точки 158 (761332.26; 271983.19) линия границы проходит в северо-западном направлении на протяжении 0,50 км до поворотной точки 157, расположенной в 0,07 км южнее линии электропередачи.

От точки 157 (761584.53; 271551.93) линия границы проходит в юго-западном направлении на протяжении 0,54 км до поворотной точки 156.

От точки 156 (761328.24; 271073.53) линия границы проходит в юго-западном направлении на протяжении 0,09 км до поворотной точки 155.

От точки 155 (761300.84; 270983.17) линия границы проходит в юго-западном направлении на протяжении 0,15 км до поворотной точки 154.

От точки 154 (761219.54; 270853.98) линия границы проходит в юго-

западном направлении на протяжении 0,05 км до поворотной точки 153.

От точки 153 (761177.47; 270833.73) линия границы проходит в юго-западном направлении на протяжении 0,04 км до поворотной точки 152.

От точки 152 (761151.97; 270804.91) линия границы проходит в юго-западном направлении на протяжении 0,13 км до поворотной точки 151.

От точки 151 (761140.63; 270673.63) линия границы проходит в западном направлении на протяжении 0,29 км до поворотной точки 150.

От точки 150 (761151.99; 270387.93) линия границы проходит в северо-западном направлении на протяжении 0,03 км до поворотной точки 149.

От точки 149 (761156.71; 270353.42) линия границы проходит в юго-западном направлении на протяжении 0,26 км до поворотной точки 148.

От точки 148 (761107.00; 270102.17) линия границы проходит в юго-западном направлении на протяжении 0,21 км до поворотной точки 147, расположенной в русле безымянного ручья.

От точки 147 (761000.54; 269921.49) линия границы проходит по руслу безымянного ручья, вниз по течению, в юго-западном направлении на протяжении 0,88 км до поворотной точки 30(146), расположенной в месте впадения безымянного ручья в реку Тулица, в 2,00 км юго-восточнее деревни Барыбино Ясногорского района, в 2,00 км северо-восточнее деревни Долматовка Ленинского района, в 2,50 км северо-западнее деревни Страхово Ленинского района.

От точки 30(146) (760405.48; 269306.67) линия границы проходит по руслу реки Тулица, вверх против течения, в северо-западном направлении на протяжении 1,64 км до поворотной точки 30(145), расположенной в русле реки Тулица, в 0,10 км южнее лесополосы, в 0,50 км южнее деревни Барыбино Ясногорского района, в 2,20 км западнее поселка Железнодорожный Ясногорского района, в 2,40 км севернее деревни Долматовка Ленинского района.

От точки 30(145) (761216.17; 268070.74) линия границы проходит в юго-западном направлении на протяжении 0,61 км до поворотной точки 144, расположенной на северной границе лесного массива.

От точки 144 (760901.08; 267554.63) линия границы проходит в северо-западном направлении на протяжении 0,19 км до поворотной точки 143.

От точки 143 (761082.08; 267521.25) линия границы проходит в юго-западном направлении на протяжении 0,06 км до поворотной точки 142.

От точки 142 (761047.91; 267466.48) линия границы проходит в северо-западном направлении на протяжении 0,09 км до поворотной точки 141.

От точки 141 (761083.16; 267383.51) линия границы проходит в северо-западном направлении на протяжении 0,18 км до поворотной точки 140.

От точки 140 (761102.37; 267203.78) линия границы проходит в северном направлении на протяжении 0,12 км до поворотной точки 139, расположенной на северной границе лесного квартала 54 земель лесного фонда.

От точки 139 (761221.39; 267202.00) линия границы проходит в юго-западном направлении на протяжении 0,36 км до поворотной точки 138.

От точки 138 (761185.77; 266845.19) линия границы проходит в юго-западном направлении на протяжении 0,16 км до поворотной точки 137.

От точки 137 (761085.79; 266722.54) линия границы проходит в западном направлении вдоль северной границы лесных кварталов 54, 48 земель лесного фонда на протяжении 0,77 км до поворотной точки 136, расположенной в 0,24 км юго-восточнее плотины пруда в Ясногорском районе.

От точки 136 (761065.84; 265949.67) линия границы проходит в юго-западном направлении на протяжении 0,09 км до поворотной точки 135.

От точки 135 (761005.25; 265877.53) линия границы проходит в юго-западном направлении на протяжении 0,19 км до поворотной точки 134.

От точки 134 (760914.52; 265709.11) линия границы проходит в юго-западном направлении на протяжении 0,06 км до поворотной точки 133.

От точки 133 (760866.91; 265667.03) линия границы проходит в юго-западном направлении на протяжении 0,17 км до поворотной точки 132.

От точки 132 (760706.50; 265620.41) линия границы проходит в общем юго-западном направлении на протяжении 0,06 км до поворотной точки 131, расположенной на восточной стороне полосы отвода железной дороги Москва – Харьков.

От точки 131 (760679.09; 265583.18) линия границы проходит в западном направлении, пересекая железную дорогу, на протяжении 0,07 км до поворотной точки 130, расположенной в 0,04 км к западу от оси железной дороги Москва – Харьков.

От точки 130 (760681.91; 265509.41) линия границы проходит в юго-западном направлении на протяжении 0,07 км до поворотной точки 129, расположенной на западной стороне полосы отвода железной дороги Москва – Харьков.

От точки 129 (760668.66; 265440.56) линия границы проходит в южном направлении на протяжении 0,35 км до поворотной точки 128.

От точки 128 (760317.54; 265446.16) линия границы проходит в юго-западном направлении на протяжении 0,65 км до поворотной точки 127.

От точки 127 (759679.05; 265334.66) линия границы проходит в юго-западном направлении на протяжении 0,31 км до поворотной точки 126.

От точки 126 (759368.08; 265295.36) линия границы проходит в южном направлении на протяжении 0,06 км до поворотной точки 125, расположенной на западной стороне полосы отвода железной дороги Москва – Харьков, в 0,25 км северо-восточнее деревни Большие Байдики Ясногорского района.

От точки 125 (759304.25; 265301.28) линия границы проходит в восточном направлении на протяжении 0,12 км до поворотной точки 124, расположенной на оси железной дороги Москва – Харьков.

От точки 124 (759287.06; 265416.00) линия границы проходит в восточном направлении на протяжении 0,03 км до поворотной точки 123, расположенной на восточной стороне полосы отвода железной дороги Москва – Харьков.

От точки 123 (759287.95; 265443.85) линия границы проходит в юго-западном направлении на протяжении 0,81 км до поворотной точки 122, расположенной на восточной стороне полосы отвода железной дороги Москва – Харьков.

От точки 122 (758485.66; 265301.27) линия границы проходит в северо-западном направлении на протяжении 0,02 км до поворотной точки 121, расположенной на восточной стороне полосы отвода железной дороги Москва – Харьков.

От точки 121 (758489.39; 265277.71) линия границы проходит в юго-западном направлении на протяжении 0,14 км до поворотной точки 120, расположенной на восточной стороне полосы отвода железной дороги Москва – Харьков.

От точки 120 (758357.43; 265238.00) линия границы проходит в северо-восточном направлении на протяжении 0,11 км до поворотной точки 119.

От точки 119 (758414.79; 265332.27) линия границы проходит в юго-восточном направлении на протяжении 0,03 км до поворотной точки 118.

От точки 118 (758385.95; 265335.99) линия границы проходит в юго-западном направлении на протяжении 0,11 км до поворотной точки 117, расположенной на восточной стороне полосы отвода железной дороги Москва – Харьков.

От точки 117 (758315.58; 265251.44) линия границы проходит в юго-западном направлении по восточной стороне полосы отвода железной дороги Москва – Харьков на протяжении 0,45 км до поворотной точки 116.

От точки 116 (757957.72; 265111.58) линия границы проходит в юго-западном направлении по восточной стороне полосы отвода железной дороги Москва – Харьков на протяжении 0,14 км до поворотной точки 115.

От точки 115 (757922.35; 265008.32) линия границы проходит в юго-западном направлении по юго-восточной стороне полосы отвода железной дороги Москва – Харьков на протяжении 0,46 км до поворотной точки 114.

От точки 114 (757677.55; 264652.32) линия границы проходит в юго-западном направлении по юго-восточной стороне полосы отвода железной дороги Москва – Харьков на протяжении 0,50 км до поворотной точки 113, расположенной на южной стороне полосы отвода железной дороги Москва – Харьков.

От точки 113 (757470.01; 264195.13) линия границы проходит в северо-западном направлении на протяжении 0,10 км до поворотной точки 112, расположенной на оси железнодорожного пути железной дороги Москва – Харьков.

От точки 112 (757474.95; 264096.59) линия границы проходит в северо-западном направлении на протяжении 0,10 км до поворотной точки 111, расположенной на северо-западной стороне полосы отвода железной дороги Москва – Харьков.

От точки 111 (757527.53; 264008.65) линия границы проходит в юго-западном направлении на протяжении 0,20 км до поворотной точки 110.

От точки 110 (757475.38; 263819.09) линия границы проходит в северном направлении на протяжении 0,11 км до поворотной точки 109.

От точки 109 (757590.18; 263815.27) линия границы проходит в северо-западном направлении на протяжении 0,42 км до поворотной точки 108, расположенной в 0,14 км на юго-восток от пруда.

От точки 108 (757966.65; 263639.55) линия границы проходит в северо-западном направлении на протяжении 0,22 км до поворотной точки 107, расположенной в 0,17 км на юго-запад от пруда.

От точки 107 (757974.28; 263459.39) линия границы проходит в северо-западном направлении на протяжении 0,35 км до поворотной точки 106, расположенной в русле безымянного ручья.

От точки 106 (758317.06; 263377.25) линия границы проходит в северо-восточном направлении на протяжении 0,07 км до поворотной точки 105.

От точки 105 (758379.83; 263399.82) линия границы проходит в северо-восточном направлении на протяжении 0,23 км до поворотной точки 104.

От точки 104 (758455.69; 263620.04) линия границы проходит в северном направлении на протяжении 0,56 км до поворотной точки 103.

От точки 103 (759013.28; 263600.66) линия границы проходит в северо-восточном направлении на протяжении 0,05 км до поворотной точки 102, расположенной на северной стороне лесополосы.

От точки 102 (759037.50; 263649.90) линия границы проходит в северо-восточном направлении на протяжении 0,40 км до поворотной точки 101, расположенной на полевой дороге.

От точки 101 (759372.03; 263867.88) линия границы проходит в северо-восточном направлении на протяжении 0,42 км до поворотной точки 100.

От точки 100 (759696.67; 264111.84) линия границы проходит в северо-западном направлении на протяжении 0,46 км до поворотной точки 99.

От точки 99 (759779.66; 263660.89) линия границы проходит в северо-западном направлении на протяжении 0,40 км до поворотной точки 98.

От точки 98 (759934.19; 263298.40) линия границы проходит в юго-западном направлении на протяжении 0,03 км до поворотной точки 97.

От точки 97 (759911.24; 263276.99) линия границы проходит в юго-восточном направлении на протяжении 0,10 км до поворотной точки 96, расположенной в 0,16 км северо-западнее южной стороны лесополосы.

От точки 96 (759825.44; 263328.98) линия границы проходит в северо-западном направлении на протяжении 0,71 км до поворотной точки 95, расположенной в русле реки Волоть.

От точки 95 (759901.00; 262637.96) линия границы проходит в северо-западном направлении по руслу реки Волоть, вверх против течения, на протяжении 2,30 км до поворотной точки 94, расположенной на технологической оси плотины пруда.

От точки 94 (761576.25; 261810.90) линия границы проходит в юго-западном направлении по технологической оси плотины пруда на протяжении 0,05 км до поворотной точки 93, расположенной на южной стороне плотины пруда.

От точки 93 (761571.34; 261762.06) линия границы проходит в северо-западном направлении преимущественно по полевой дороге на протяжении 0,56 км до поворотной точки 92.

От точки 92 (762012.00; 261488.95) линия границы проходит в северном направлении на протяжении 0,44 км до поворотной точки 91, расположенной в 0,05 км к северу от просеки, разделяющей лесные массивы.

От точки 91 (762452.19; 261480.72) линия границы проходит в северо-восточном направлении на протяжении 0,15 км до поворотной точки 90.

От точки 90 (762598.73; 261524.46) линия границы проходит в северо-западном направлении на протяжении 0,18 км до поворотной точки 89.

От точки 89 (762682.73; 261368.18) линия границы проходит в северо-восточном направлении на протяжении 0,12 км до поворотной точки 88.

От точки 88 (762799.22; 261396.36) линия границы проходит в северо-западном направлении на протяжении 0,17 км до поворотной точки 87.

От точки 87 (762879.25; 261246.13) линия границы проходит в северо-западном направлении на протяжении 0,11 км до поворотной точки 86, расположенной на оси линии электропередачи.

От точки 86 (762982.93; 261228.52) линия границы проходит в северо-западном направлении на протяжении 0,14 км до поворотной точки 85.

От точки 85 (763021.09; 261098.98) линия границы проходит в северо-западном направлении на протяжении 0,05 км до поворотной точки 84.

От точки 84 (763029.30; 261049.82) линия границы проходит в северо-западном направлении на протяжении 0,14 км до поворотной точки 83.

От точки 83 (763097.28; 260931.48) линия границы проходит в северо-западном направлении на протяжении 0,09 км до поворотной точки 82,

расположенной в 0,06 км к западу от пересечения полевой дороги с линией электропередачи.

От точки 82 (763118.28; 260845.75) линия границы проходит в северо-восточном направлении на протяжении 0,30 км до поворотной точки 81.

От точки 81 (763391.89; 260974.85) линия границы проходит в северо-восточном направлении на протяжении 0,15 км до поворотной точки 80, расположенной в 0,63 км юго-западнее плотины пруда в деревне Грызлово Ясногорского района.

От точки 80 (763480.42; 261091.26) линия границы проходит в северо-западном направлении на протяжении 0,27 км до поворотной точки 79.

От точки 79 (763750.41; 261045.90) линия границы проходит в северо-восточном направлении на протяжении 0,25 км до поворотной точки 78, расположенной на западной границе лесного массива в Ясногорском районе.

От точки 78 (764003.82; 261058.95) линия границы проходит в восточном направлении на протяжении 0,40 км до поворотной точки 77.

От точки 77 (764045.88; 261456.53) линия границы проходит в северо-восточном направлении на протяжении 0,09 км до поворотной точки 76.

От точки 76 (764109.24; 261520.19) линия границы проходит в северо-восточном направлении на протяжении 0,35 км до поворотной точки 75.

От точки 75 (764423.26; 261681.43) линия границы проходит в северо-восточном направлении на протяжении 0,58 км до поворотной точки 74.

От точки 74 (764932.37; 261966.17) линия границы проходит в северо-восточном направлении на протяжении 0,45 км до поворотной точки 73, расположенной в русле безымянного ручья, на южной границе лесного массива.

От точки 73 (765323.46; 262195.05) линия границы проходит в северо-западном направлении на протяжении 0,26 км до поворотной точки 72, расположенной в 0,18 км западнее просеки в лесном массиве.

От точки 72 (765424.83; 261954.62) линия границы проходит в северном направлении на протяжении 0,19 км до поворотной точки 71, расположенной в 0,18 км западнее просеки в лесном массиве.

От точки 71 (765609.44; 261975.99) линия границы проходит в северо-восточном направлении на протяжении 0,07 км до поворотной точки 70, расположенной в 0,13 км западнее просеки в лесном массиве.

От точки 70 (765648.51; 262029.57) линия границы проходит в северо-западном направлении на протяжении 0,19 км до поворотной точки 69.

От точки 69 (765832.33; 261998.56) линия границы проходит в северо-западном направлении на протяжении 0,08 км до поворотной точки 68.

От точки 68 (765884.33; 261933.02) линия границы проходит в северо-западном направлении на протяжении 0,19 км до поворотной точки 67.

От точки 67 (766055.77; 261860.97) линия границы проходит в северо-западном направлении на протяжении 0,07 км до поворотной точки 66, расположенной на южной границе лесного квартала 70 земель лесного фонда.

От точки 66 (766128.04; 261851.06) линия границы проходит в западном направлении на протяжении 0,67 км до поворотной точки 65.

От точки 65 (766101.48; 261181.47) линия границы проходит в северо-западном направлении на протяжении 0,09 км до поворотной точки 64.

От точки 64 (766185.43; 261165.49) линия границы проходит в северо-восточном направлении на протяжении 0,30 км до поворотной точки 63.

От точки 63 (766478.94; 261200.80) линия границы проходит в северном направлении на протяжении 0,09 км до поворотной точки 62, расположенной в 0,05 км севернее просеки в квартале 66 земель лесного фонда.

От точки 62 (766566.88; 261195.44) линия границы проходит в северо-западном направлении на протяжении 0,08 км до поворотной точки 61.

От точки 61 (766626.14; 261141.92) линия границы проходит в северо-западном направлении на протяжении 0,16 км до поворотной точки 60.

От точки 60 (766780.72; 261124.60) линия границы проходит в северо-восточном направлении по западной границе лесного квартала 66 земель лесного фонда на протяжении 0,31 км до поворотной точки 59, расположенной на просеке, разделяющей лесные кварталы 64, 66 земель лесного фонда.

От точки 59 (767058.59; 261260.62) линия границы проходит в северо-западном направлении в лесном квартале 64 земель лесного фонда на протяжении 0,93 км до поворотной точки 58, расположенной на лесной дороге.

От точки 58 (767655.60; 260550.48) линия границы проходит в северо-восточном направлении по лесной дороге на протяжении 0,30 км до поворотной точки 57, расположенной на лесной дороге.

От точки 57 (767937.72; 260656.35) линия границы проходит в западном направлении на протяжении 0,54 км до поворотной точки 56.

От точки 56 (767940.58; 260114.23) линия границы проходит в северо-восточном направлении на протяжении 0,36 км до поворотной точки 55.

От точки 55 (768285.10; 260233.69) линия границы проходит в западном и северо-западном направлениях на протяжении 1,04 км до поворотной точки 54, расположенной в месте впадения безымянного ручья в реку Сулема.

От точки 54 (768858.09; 259468.74) линия границы проходит в северном направлении на протяжении 0,09 км до поворотной точки 53.

От точки 53 (768950.40; 259463.07) линия границы проходит в северо-восточном направлении на протяжении 0,48 км до поворотной точки 52, расположенной в русле безымянного ручья.

От точки 52 (769329.34; 259722.52) линия границы проходит в северо-западном направлении на протяжении 0,11 км до поворотной точки 51.

От точки 51 (769403.92; 259640.77) линия границы проходит в северном направлении на протяжении 0,70 км до поворотной точки 50.

От точки 50 (770095.78; 259666.14) линия границы проходит в северо-западном направлении на протяжении 0,12 км до поворотной точки 49.

От точки 49 (770181.55; 259583.27) линия границы проходит в юго-западном направлении на протяжении 0,14 км до поворотной точки 48.

От точки 48 (770091.18; 259472.81) линия границы проходит в северо-западном направлении на протяжении 0,08 км до поворотной точки 47.

От точки 47 (770116.55; 259397.95) линия границы проходит в северо-восточном направлении на протяжении 0,23 км до поворотной точки 46.

От точки 46 (770312.47; 259518.92) линия границы проходит в северо-западном направлении на протяжении 0,15 км до поворотной точки 45.

От точки 45 (770455.64; 259465.92) линия границы проходит в северо-восточном направлении на протяжении 0,12 км до поворотной точки 44.

От точки 44 (770531.50; 259556.46) линия границы проходит в юго-восточном направлении на протяжении 0,28 км до поворотной точки 43.

От точки 43 (770482.61; 259830.80) линия границы проходит в северо-

западном направлении на протяжении 0,45 км до поворотной точки 42, расположенной на лесной дороге.

От точки 42 (770925.55; 259755.40) линия границы проходит в северо-восточном направлении на протяжении 0,10 км до поворотной точки 41, расположенной на южной границе лесного массива.

От точки 41 (770988.96; 259826.84) линия границы проходит в северном направлении по лесному массиву на протяжении 1,19 км до поворотной точки 40, расположенной на северной границе лесного массива.

От точки 40 (772174.09; 259870.54) линия границы проходит в северо-западном направлении по северной границе лесного массива на протяжении 0,19 км до поворотной точки 39.

От точки 39 (772263.32; 259700.97) линия границы проходит в северо-западном направлении по северной границе лесного массива на протяжении 0,39 км до поворотной точки 38.

От точки 38 (772434.67; 259346.96) линия границы проходит в северо-западном направлении по северной границе лесного массива на протяжении 0,50 км до поворотной точки 37.

От точки 37 (772514.61; 258850.02) линия границы проходит в юго-западном направлении на протяжении 0,53 км до поворотной точки 36, расположенной в 0,54 км юго-восточнее пересечения трех полевых дорог в Ясногорском районе.

От точки 36 (772160.51; 258463.38) линия границы проходит в юго-западном направлении на протяжении 0,20 км до поворотной точки 35.

От точки 35 (771958.00; 258438.66) линия границы проходит в юго-восточном направлении на протяжении 0,39 км до поворотной точки 34.

От точки 34 (771888.03; 258823.02) линия границы проходит в южном направлении на протяжении 0,07 км до поворотной точки 33.

От точки 33 (771822.64; 258821.70) линия границы проходит в юго-западном направлении на протяжении 0,24 км до поворотной точки 32, расположенной в 0,28 км юго-западнее истока безымянного ручья в Ясногорском районе.

От точки 32 (771632.75; 258671.16) линия границы проходит в юго-восточном направлении на протяжении 0,06 км до поворотной точки 31.

От точки 31 (771575.79; 258682.17) линия границы проходит в юго-западном направлении на протяжении 0,09 км до поворотной точки 30.

От точки 30 (771495.52; 258633.03) линия границы проходит в юго-западном направлении на протяжении 0,09 км до поворотной точки 29.

От точки 29 (771411.83; 258610.16) линия границы проходит в юго-восточном направлении на протяжении 0,34 км до поворотной точки 28.

От точки 28 (771077.17; 258636.96) линия границы проходит в северо-западном направлении по лесному массиву на протяжении 0,28 км до поворотной точки 27.

От точки 27 (771109.90; 258354.33) линия границы проходит в северо-западном направлении по лесному массиву на протяжении 0,54 км до поворотной точки 26, расположенной в 0,36 км юго-восточнее плотины пруда в Ясногорском районе.

От точки 26 (771210.14; 257828.78) линия границы проходит в юго-западном направлении на протяжении 0,14 км до поворотной точки 25.

От точки 25 (771149.48; 257704.70) линия границы проходит в юго-западном направлении на протяжении 0,07 км до поворотной точки 24.

От точки 24 (771145.46; 257635.63) линия границы проходит в юго-западном направлении на протяжении 0,53 км до поворотной точки 23, расположенной в 0,37 км юго-западнее плотины пруда в Ясногорском районе.

От точки 23 (770974.16; 257137.76) линия границы проходит в юго-западном направлении на протяжении 0,12 км до поворотной точки 22.

От точки 22 (770871.93; 257066.57) линия границы проходит в юго-западном направлении на протяжении 0,36 км до поворотной точки 21.

От точки 21 (770627.61; 256796.40) линия границы проходит в юго-западном направлении на протяжении 0,10 км до поворотной точки 20.

От точки 20 (770526.25; 256773.27) линия границы проходит в юго-восточном направлении на протяжении 0,17 км до поворотной точки 19.

От точки 19 (770360.25; 256791.41) линия границы проходит в юго-западном направлении на протяжении 0,08 км до поворотной точки 18.

От точки 18 (770335.06; 256719.87) линия границы проходит в юго-восточном направлении на протяжении 0,12 км до поворотной точки 17.

От точки 17 (770226.95; 256761.26) линия границы проходит в юго-восточном направлении по лесному массиву на протяжении 0,13 км до поворотной точки 16.

От точки 16 (770110.76; 256828.59) линия границы проходит в юго-восточном направлении по лесному массиву на протяжении 0,14 км до поворотной точки 15.

От точки 15 (770102.23; 256965.36) линия границы проходит в юго-восточном направлении по лесному массиву на протяжении 0,10 км до поворотной точки 14, расположенной в 0,25 км восточнее полевой дороги.

От точки 14 (770049.40; 257053.31) линия границы проходит в юго-восточном направлении на протяжении 0,09 км до поворотной точки 13, расположенной в 0,18 км северо-восточнее полевой дороги.

От точки 13 (769960.51; 257079.19) линия границы проходит в юго-западном направлении преимущественно вдоль лесополосы на протяжении 1,40 км до поворотной точки 12, расположенной на полевой дороге.

От точки 12 (769583.02; 255736.19) линия границы проходит в юго-западном направлении на протяжении 0,48 км до поворотной точки 11, расположенной в русле реки Сулема.

От точки 11 (769122.29; 255635.48) линия границы проходит в северо-западном направлении по руслу реки Сулема, вниз по течению, на протяжении 0,67 км до поворотной точки 10, расположенной на пересечении реки Сулема с осью магистральной дороги М-2 «Крым».

От точки 10 (769304.37; 255047.32) линия границы проходит в северо-западном направлении по руслу реки Сулема, вниз по течению, на протяжении 0,21 км до поворотной точки 9, расположенной в русле реки Сулема.

От точки 9 (769454.31; 254954.71) линия границы проходит в юго-западном направлении на протяжении 0,49 км до поворотной точки 8.

От точки 8 (769062.68; 254666.51) линия границы проходит в южном направлении на протяжении 0,24 км до поворотной точки 7, расположенной в 0,13 км восточнее пруда в Ясногорском районе.

От точки 7 (768827.59; 254676.49) линия границы проходит в юго-западном направлении на протяжении 0,07 км до поворотной точки 6, расположенной в 0,07 км восточнее пруда в Ясногорском районе.

От точки 6 (768797.30; 254618.14) линия границы проходит в южном направлении на протяжении 0,05 км до поворотной точки 5.

От точки 5 (768744.18; 254615.34) линия границы проходит в северо-западном направлении на протяжении 0,05 км до поворотной точки 4, расположенной в 0,04 км южнее пруда в Ясногорском районе.

От точки 4 (768766.46; 254570.55) линия границы проходит в юго-западном направлении на протяжении 0,16 км до поворотной точки 3, расположенной в 0,13 км юго-восточнее деревни Никольские Выселки Ясногорского района.

От точки 3 (768641.57; 254468.42) линия границы проходит в северо-западном направлении на протяжении 0,04 км до поворотной точки 2.

От точки 2 (768676.45; 254451.40) линия границы проходит в юго-западном направлении на протяжении 0,06 км до поворотной точки 1, расположенной на оси магистральной дороги М-2 «Крым».

От точки 1 (768644.14; 254401.68) линия границы проходит в северо-западном направлении, преимущественно вдоль магистральной дороги М-2 «Крым», на протяжении 0,86 км до узловой точки 30, расположенной в 0,35 км от северо-западной окраины деревни Никольские Выселки Ясногорского района, в 0,54 км юго-западнее деревни Кострово Алексинского района, в 5,70 км севернее деревни Малахово Ясногорского района и являющейся точкой стыка границ муниципальных образований Ревякинское Ясногорского района, город Алексин и город Тула.

Прохождение границы с муниципальным образованием город Алексин

От узловой точки 30 (769121.49; 253836.03) линия границы проходит в северо-восточном направлении на протяжении 0,31 км до поворотной точки 3, расположенной на полосе отвода магистральной дороги М-2 «Крым», в 0,47 км на юго-восток от южной стороны деревни Кострово Алексинского района, на северо-западной окраине деревни Никольские Выселки Ясногорского района.

От точки 3 (769219.88; 254127.52) линия границы проходит между коллективными садами в северо-восточном направлении на протяжении 1,06 км до поворотной точки 2.

От точки 2 (770175.69; 254571.66) линия границы проходит в северо-восточном направлении на протяжении 0,32 км до поворотной точки 1, расположенной в русле реки Сулема, в 1,01 км на восток от пересечения оси магистральной дороги М-2 «Крым» с безымянным ручьем в Алексинском районе.

От точки 1 (770454.16; 254722.16) линия границы проходит в северном направлении по руслу реки Сулема, вниз по течению, на протяжении 10,23 км до узловой точки 31, расположенной в месте впадения реки Сулема в реку Вашана, в 0,80 км северо-восточнее деревни Новоселки Алексинского района и являющейся точкой стыка границ муниципальных образований город Алексин, Демидовское Заокского района и Ревякинское Ясногорского района.

Прохождение границы с муниципальным образованием Демидовское Заокского района

От узловой точки 31 (777237.14; 253163.47) линия границы проходит в северо-восточном направлении по реке Вашана, вверх против течения, на протяжении 0,31 км до поворотной точки 111, расположенной в русле реки Вашана.

От точки 111 (777372.16; 253336.77) линия границы проходит в северо-восточном направлении по руслу реки Вашана, вверх против течения, на протяжении 4,57 км до поворотной точки 110, расположенной с западной стороны полосы отвода магистральной дороги М-2 «Крым».

От точки 110 (777769.89; 255506.65) линия границы проходит в восточном направлении на протяжении 0,08 км, пересекая магистральную дорогу М-2 «Крым», до поворотной точки 109, расположенной с восточной стороны полосы отвода магистральной дороги М-2 «Крым».

От точки 109 (777747.69; 255580.25) линия границы проходит в северо-восточном направлении по реке Вашана, вверх против течения, на протяжении 0,34 км до поворотной точки 108, расположенной в русле реки Вашана.

От точки 108 (778038.66; 255722.48) линия границы проходит в северо-западном направлении на протяжении 0,99 км до поворотной точки 107.

От точки 107 (778993.32; 255447.26) линия границы проходит в северо-восточном направлении на протяжении 0,80 км до поворотной точки 106.

От точки 106 (779268.78; 256184.48) линия границы проходит в южном направлении на протяжении 0,72 км до поворотной точки 105, расположенной в русле реки Вашана.

От точки 105 (778578.45; 256185.69) линия границы проходит в восточном направлении по реке Вашана, вверх против течения, на протяжении 0,84 км до поворотной точки 104, расположенной в русле реки Вашана.

От точки 104 (778667.45; 256944.16) линия границы проходит в общем юго-восточном направлении на протяжении 0,38 км до поворотной точки 103, расположенной на полевой дороге на деревню Санино Заокского района.

От точки 103 (778542.93; 257082.82) линия границы проходит в юго-восточном направлении на протяжении 1,28 км до поворотной точки 102.

От точки 102 (777932.59; 258091.19) линия границы проходит в северо-восточном направлении по прямой на протяжении 1,49 км до поворотной точки 101, расположенной в русле реки Вашана.

От точки 101 (779142.37; 258958.49) линия границы проходит в северо-западном направлении по руслу реки Вашана, вниз по течению, на протяжении 0,11 км до поворотной точки 100, расположенной в месте впадения реки Вашанка в реку Вашана.

От точки 100 (779191.75; 258863.01) линия границы проходит в северо-восточном направлении по реке Вашанка, вверх против течения, на протяжении 3,72 км до поворотной точки 99, расположенной в русле реки Вашанка.

От точки 99 (780743.52; 260657.94) линия границы проходит в северо-западном направлении на протяжении 0,80 км до поворотной точки 98.

От точки 98 (781050.02; 259993.54) линия границы проходит в северо-восточном направлении на протяжении 0,21 км до поворотной точки 97.

От точки 97 (781126.81; 260184.26) линия границы проходит в северо-восточном направлении на протяжении 0,28 км до поворотной точки 96.

От точки 96 (781270.81; 260428.71) линия границы проходит в юго-восточном направлении на протяжении 0,15 км до поворотной точки 95.

От точки 95 (781202.22; 260555.27) линия границы проходит в северном направлении на протяжении 0,17 км до поворотной точки 94.

От точки 94 (781369.08; 260595.29) линия границы проходит в северо-западном направлении на протяжении 0,16 км до поворотной точки 93.

От точки 93 (781496.99; 260506.97) линия границы проходит в северном направлении на протяжении 0,26 км до поворотной точки 92.

От точки 92 (781758.26; 260565.02) линия границы проходит в северо-восточном направлении на протяжении 0,07 км до поворотной точки 91.

От точки 91 (781809.01; 260614.23) линия границы проходит в восточном направлении на протяжении 0,16 км до поворотной точки 90.

От точки 90 (781815.57; 260780.13) линия границы проходит в северо-восточном направлении на протяжении 0,22 км до поворотной точки 89.

От точки 89 (781925.59; 260975.09) линия границы проходит в северном направлении на протяжении 0,39 км до поворотной точки 88.

От точки 88 (782303.09; 261070.89) линия границы проходит в северо-восточном направлении на протяжении 0,09 км до поворотной точки 87.

От точки 87 (782376.77; 261113.65) линия границы проходит в юго-восточном направлении на протяжении 0,22 км до поворотной точки 86.

От точки 86 (782312.17; 261327.05) линия границы проходит в северо-восточном направлении на протяжении 0,08 км до поворотной точки 85, расположенной на реке Вашанка.

От точки 85 (782349.40; 261401.29) линия границы проходит в северо-восточном направлении по реке Вашанка, вверх против течения, на протяжении 0,33 км до поворотной точки 84, расположенной на реке Вашанка.

От точки 84 (782481.82; 261596.29) линия границы проходит в юго-восточном направлении на протяжении 0,05 км до поворотной точки 83, расположенной на западной стороне полосы отвода железной дороги Москва – Харьков.

От точки 83 (782447.61; 261635.81) линия границы проходит в северо-восточном направлении на протяжении 0,20 км до узловой точки 3(82), расположенной на оси железной дороги Москва – Харьков, в 2,35 км к юго-востоку от села Шульгино Заокского района, в 2,40 км к северо-западу от деревни Руднево Ясногорского района, в 1,75 км к северо-востоку от деревни Енино Ясногорского района и являющейся точкой стыка границ муниципальных образований Демидовское Заокского района, Теляковское Ясногорского района и Ревякинское Ясногорского района.

Прохождение границы с муниципальным образованием Теляковское Ясногорского района

От узловой точки 3(82) (782514.63; 261817.27) линия границы проходит в общем юго-восточном направлении вдоль железной дороги Москва – Харьков на протяжении 6,34 км до узловой точки 67, расположенной в 0,09 км на северо-восток от оси железной дороги Москва – Харьков, в 0,40 км на север от села Лаптево Ясногорского района, на опушке урочища Шварцев Лес

Ясногорского района и являющейся точкой стыка границ муниципальных образований Теляковское Ясногорского района, Ревякинское Ясногорского района и город Ясногорск Ясногорского района.

Прохождение границы с муниципальным образованием город Ясногорск Ясногорского района

От узловой точки 67 (778095.98; 265916.81) линия границы проходит в юго-восточном направлении по северо-восточной стороне полосы отвода железной дороги Москва - Харьков на протяжении 1,27 км до поворотной точки 41, расположенной в 0,06 км восточнее оси железной дороги Москва – Харьков, в 0,13 км северо-восточнее кладбища города Ясногорска.

От точки 41 (777083.42; 266581.78) линия границы проходит в юго-западном направлении, пересекая полосу отвода железной дороги, на протяжении 0,17 км, далее в южном направлении вдоль западной стороны лесополосы на протяжении 0,08 км до поворотной точки 40, расположенной на восточной стороне кладбища города Ясногорска, в 0,11 км западнее оси железной дороги Москва – Харьков.

От точки 40 (776969.74; 266431.36) линия границы проходит в юго-западном направлении на протяжении 0,25 км до поворотной точки 39, расположенной на северо-западном углу кладбища, в 0,33 км западнее оси железной дороги Москва – Харьков.

От точки 39 (776928.31; 266181.48) линия границы проходит в южном направлении вдоль западной стороны кладбища города Ясногорска на протяжении 0,20 км до поворотной точки 38, расположенной на юго-западном углу кладбища города Ясногорска, в 0,38 км западнее оси железной дороги Москва – Харьков.

От точки 38 (776729.43; 266172.12) линия границы проходит в юго-западном направлении на протяжении 0,06 км до поворотной точки 37, расположенной в русле безымянного ручья.

От точки 37 (776710.61; 266119.97) линия границы проходит в северо-западном направлении на протяжении 0,13 км до поворотной точки 36, расположенной в месте пересечения русла безымянного ручья с осью грунтовой дороги.

От точки 36 (776724.42; 265996.15) линия границы проходит в юго-западном направлении по руслу безымянного ручья, вниз по течению, на протяжении 0,27 км до поворотной точки 35, расположенной в месте впадения безымянного ручья в реку Вашана.

От точки 35 (776539.38; 265808.61) линия границы проходит в юго-восточном направлении по руслу реки Вашана, вверх против течения, на протяжении 0,74 км до поворотной точки 34, расположенной в русле реки Вашана.

От точки 34 (775998.21; 266143.79) линия границы проходит в юго-западном направлении по границе земельных участков города Ясногорска на протяжении 0,23 км до поворотной точки 33, расположенной на технологической оси плотины пруда.

От точки 33 (775869.60; 265956.36) линия границы проходит в юго-восточном направлении, меняя направление на юго-западное, на протяжении 0,91 км до поворотной точки 32, расположенной на южном берегу пруда.

От точки 32 (775474.14; 265592.89) линия границы проходит в юго-западном направлении на протяжении 0,55 км до поворотной точки 31, расположенной на пересечении оси автодороги Ново-Клейменово – Ясногорск – Мордвес с осью окружной автодороги города Ясногорска.

От точки 31 (774984.08; 265412.81) линия границы проходит в основном в юго-восточном направлении по оси окружной автодороги города Ясногорска на протяжении 2,00 км до поворотной точки 30, расположенной на оси окружной автодороги города Ясногорска.

От точки 30 (774566.35; 267226.15) линия границы проходит в юго-восточном направлении на протяжении 0,55 км до поворотной точки 29, расположенной в месте пересечения полевых дорог.

От точки 29 (774157.33; 267548.99) линия границы проходит в северо-восточном направлении на протяжении 0,37 км до поворотной точки 28, расположенной в русле реки Вашана.

От точки 28 (774512.71; 267606.10) линия границы проходит в юго-восточном направлении по руслу реки Вашана, вверх против течения, на протяжении 0,08 км до поворотной точки 68, расположенной на пересечении реки Вашана с осью железнодорожного пути железной дороги Москва – Харьков.

От точки 68 (774488.80; 267682.31) линия границы проходит в юго-восточном направлении по руслу реки Вашана, вверх против течения, далее по краю защитной лесополосы на протяжении 0,89 км до поворотной точки 27, расположенной на технологической оси плотины пруда.

От точки 27 (773695.66; 267833.59) линия границы проходит в северо-восточном направлении по технологической оси плотины пруда на протяжении

0,23 км, далее по полевой дороге на протяжении 0,35 км до поворотной точки 26, расположенной на пересечении полевой дороги и межселенной дороги к деревне Шеметово Ясногорского района.

От точки 26 (774002.73; 268299.80) линия границы проходит в северо-западном направлении по оси межселенной дороги к деревне Шеметово Ясногорского района на протяжении 0,23 км до поворотной точки 25, расположенной на оси автодороги Ясногорск – Боровково.

От точки 25 (774198.33; 268195.91) линия границы проходит в юго-восточном направлении по оси автодороги Ясногорск – Боровково на протяжении 0,67 км до поворотной точки 24, расположенной на оси автодороги Ясногорск – Боровково.

От точки 24 (774039.28; 268842.53) линия границы проходит в северо-западном направлении на протяжении 0,53 км до поворотной точки 23, расположенной в русле безымянного ручья.

От точки 23 (774493.67; 268579.23) линия границы проходит в северо-восточном направлении по руслу безымянного ручья, вверх против течения, на протяжении 0,63 км до поворотной точки 22, расположенной на технологической оси плотины пруда.

От точки 22 (774832.62; 269105.84) линия границы проходит в общем северо-восточном направлении по северному берегу пруда на протяжении 0,24 км до поворотной точки 21, расположенной на восточном берегу пруда.

От точки 21 (774890.94; 269330.94) линия границы проходит в общем северо-восточном направлении на протяжении 0,91 км до поворотной точки 20, расположенной на технологической оси плотины пруда.

От точки 20 (775431.72; 269877.55) линия границы проходит в северо-восточном направлении по автодороге на протяжении 0,16 км до узловой точки 69, расположенной на автодороге в 2,10 км на северо-запад от деревни Рязановка Ясногорского района, в 2,20 км на север от поселка Боровковский Ясногорского района и являющейся точкой стыка границ муниципальных образований Теляковское Ясногорского района, Ревякинское Ясногорского района и город Ясногорск Ясногорского района.

Прохождение границы с муниципальным образованием Теляковское Ясногорского района

От узловой точки 69 (775494.24; 270021.60) линия границы проходит в северо-восточном направлении преимущественно по автодороге на протяжении 1,15 км до поворотной точки 1.

От точки 1 (776131.82; 270968.40) линия границы проходит в общем южном направлении на протяжении 1,12 км до поворотной точки 2.

От точки 2 (775165.39; 270787.07) линия границы проходит в юго-восточном направлении на протяжении 0,11 км до поворотной точки 3.

От точки 3 (775069.51; 270837.15) линия границы проходит в юго-восточном, северо-западном и южном направлениях, огибая лесной массив, на протяжении 2,18 км до поворотной точки 4, расположенной на южной стороне лесного массива.

От точки 4 (774078.65; 271536.61) линия границы проходит в восточном направлении на протяжении 0,62 км до поворотной точки 5.

От точки 5 (774058.48; 272141.01) линия границы проходит в северо-восточном направлении на протяжении 0,15 км до поворотной точки 6.

От точки 6 (774081.60; 272292.65) линия границы проходит в северо-восточном направлении на протяжении 2,10 км до поворотной точки 7, расположенной в месте поворота линии электропередачи.

От точки 7 (774274.65; 274360.97) линия границы проходит в северо-восточном направлении по середине просеки, под линией электропередачи, на протяжении 2,26 км до поворотной точки 8.

От точки 8 (776397.60; 275142.06) линия границы проходит в северо-восточном направлении на протяжении 0,33 км до поворотной точки 9.

От точки 9 (776538.74; 275436.78) линия границы проходит в северо-восточном направлении на протяжении 0,34 км до поворотной точки 10.

От точки 10 (776690.86; 275744.20) линия границы проходит в северо-восточном направлении на протяжении 1,14 км до поворотной точки 12.

От точки 12 (777163.63; 276777.74) линия границы проходит в юго-восточном направлении на протяжении 0,63 км до поворотной точки 13.

От точки 13 (776670.84; 277144.21) линия границы проходит в северо-восточном направлении по лесополосе на протяжении 1,16 км до поворотной точки 14.

От точки 14 (777437.47; 278004.25) линия границы проходит в северо-восточном направлении на протяжении 0,10 км, далее в юго-восточном направлении вдоль южной стороны лесополосы на протяжении 1,03 км до поворотной точки 15, расположенной на северной границе лесного массива.

От точки 15 (777280.66; 279047.99) линия границы проходит в северо-восточном направлении на протяжении 0,05 км до поворотной точки 16.

От точки 16 (777319.00, 279074.78) линия границы проходит в северном направлении на протяжении 0,34 км до поворотной точки 17.

От точки 17 (777645.81; 279092.82) линия границы проходит в северо-восточном направлении на протяжении 1,44 км до поворотной точки 18.

От точки 18 (778065.93; 280415.89) линия границы проходит в северо-восточном направлении вдоль западной границы лесного массива на протяжении 0,96 км до поворотной точки 19.

От точки 19 (778929.88; 280740.61) линия границы проходит в северо-западном направлении преимущественно по полевой дороге на протяжении 0,34 км до поворотной точки 20, расположенной на полевой дороге.

От точки 20 (779066.19; 280434.24) линия границы проходит в общем северном направлении по полевой дороге на протяжении 0,35 км до поворотной точки 21, расположенной на полевой дороге.

От точки 21 (779405.48; 280373.45) линия границы проходит в общем восточном направлении на протяжении 0,44 км до поворотной точки 22, расположенной на западной границе лесного массива.

От точки 22 (779365.69; 280785.52) линия границы проходит в северо-восточном направлении на протяжении 0,39 км до поворотной точки 23.

От точки 23 (779720.74; 280945.96) линия границы проходит в северо-восточном направлении на протяжении 0,05 км до поворотной точки 24.

От точки 24 (779770.35; 280953.05) линия границы проходит ломаной линией в общем северо-восточном направлении на протяжении 2,07 км до поворотной точки 25.

От точки 25 (780759.68; 281469.55) линия границы проходит в северо-восточном направлении по лесному массиву, по восточной стороне лесополосы, по руслу безымянного ручья, вниз по течению, на протяжении 1,43 км до поворотной точки 26, расположенной в русле безымянного ручья.

От точки 26 (781383.43; 282531.01) линия границы проходит в юго-западном направлении на протяжении 0,78 км до поворотной точки 27, расположенной в месте поворота лесополосы.

От точки 27 (780670.30; 282241.70) линия границы проходит в юго-восточном направлении по прямой вдоль северной стороны лесополосы на протяжении 1,45 км до поворотной точки 28, расположенной на пересечении полевых дорог.

От точки 28 (779966.64; 283504.50) линия границы проходит в северо-восточном направлении вдоль северной стороны лесополосы на протяжении 1,17 км до поворотной точки 29.

От точки 29 (780582.77; 284489.97) линия границы проходит в северо-восточном направлении на протяжении 0,70 км до поворотной точки 30.

От точки 30 (780847.03; 285131.87) линия границы проходит в северо-восточном направлении на протяжении 0,65 км до поворотной точки 31.

От точки 31 (781291.56; 285572.45) линия границы проходит в общем северо-восточном направлении на протяжении 0,45 км до поворотной точки 32.

От точки 32 (781719.93; 285651.99) линия границы проходит в юго-восточном направлении по прямой на протяжении 1,72 км до поворотной точки 33.

От точки 33 (781027.29; 287228.37) линия границы проходит в юго-восточном направлении на протяжении 0,25 км до узловой точки 32(183), принятой ранее за начальную точку описания границы.


В тексте описания границы муниципального образования расстояния от узловых и поворотных точек до населенных пунктов указаны ориентировочно.

Приложение 8
к Закону Тульской области
«О внесении изменений
в Закон Тульской области
«О переименовании муниципального
образования «Ясногорский район»
Тульской области, установлении границ,
наделении статусом и определении
административных центров
муниципальных образований
на территории Ясногорского района
Тульской области»




Приложение 8
к Закону Тульской области
«О переименовании муниципального
образования «Ясногорский район»
Тульской области, установлении границ,
наделении статусом и определении
административных центров муниципальных
образований на территории Ясногорского
района Тульской области»

**Карта-схема границы
муниципального образования Ревякинское
Ясногорского района**

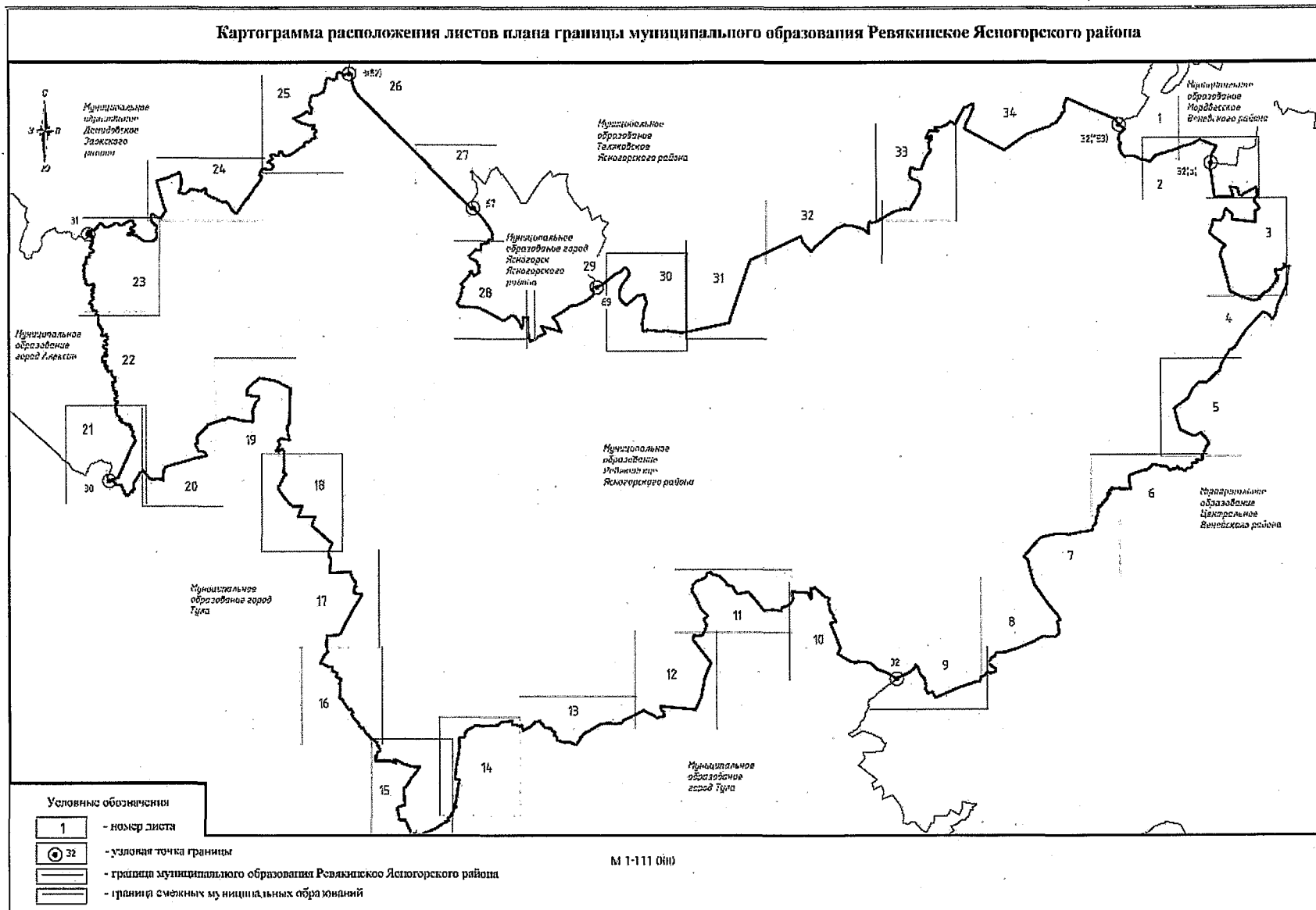
Схема границы муниципального образования Режанинское Ясногорского района

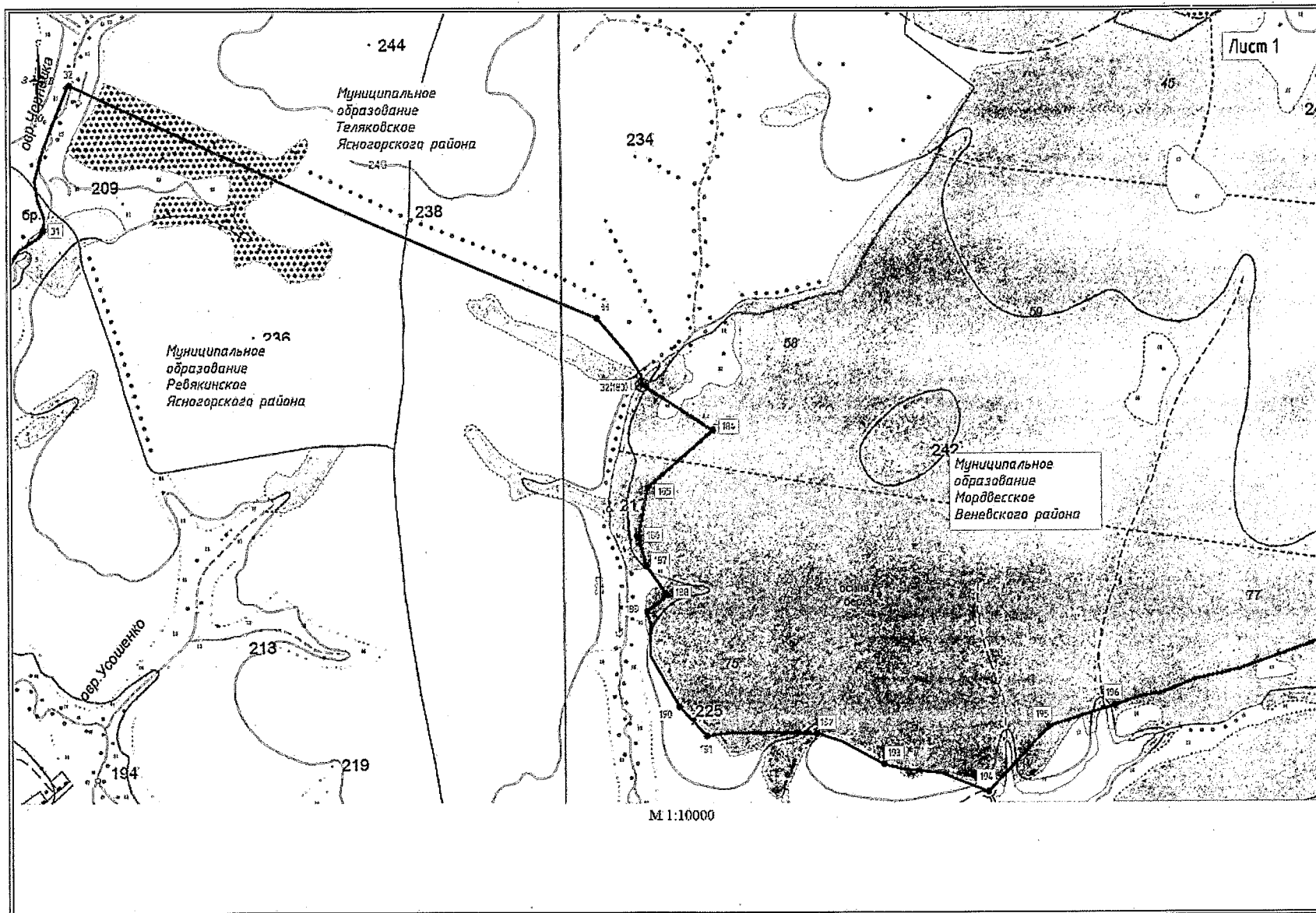


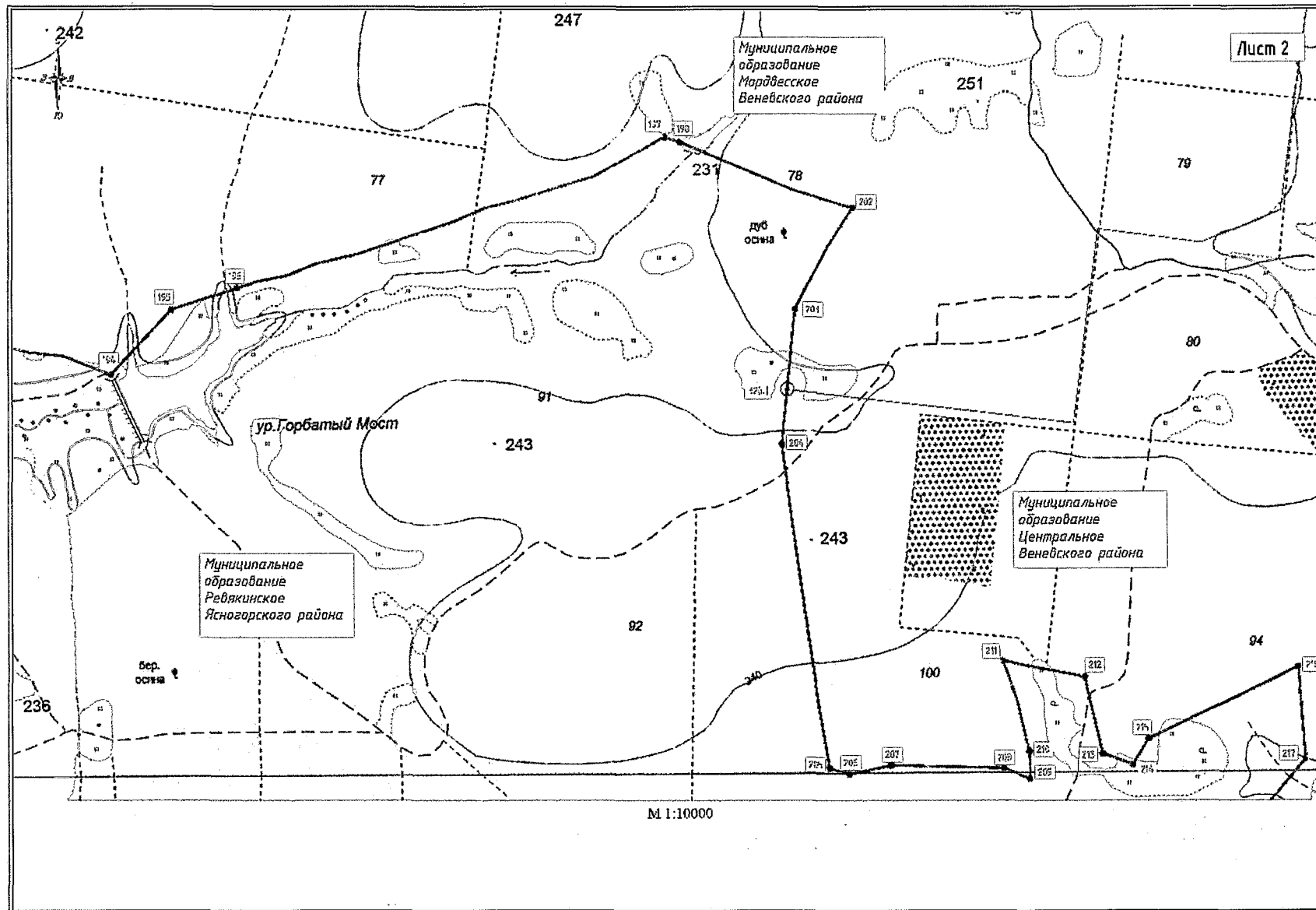
Условные обозначения

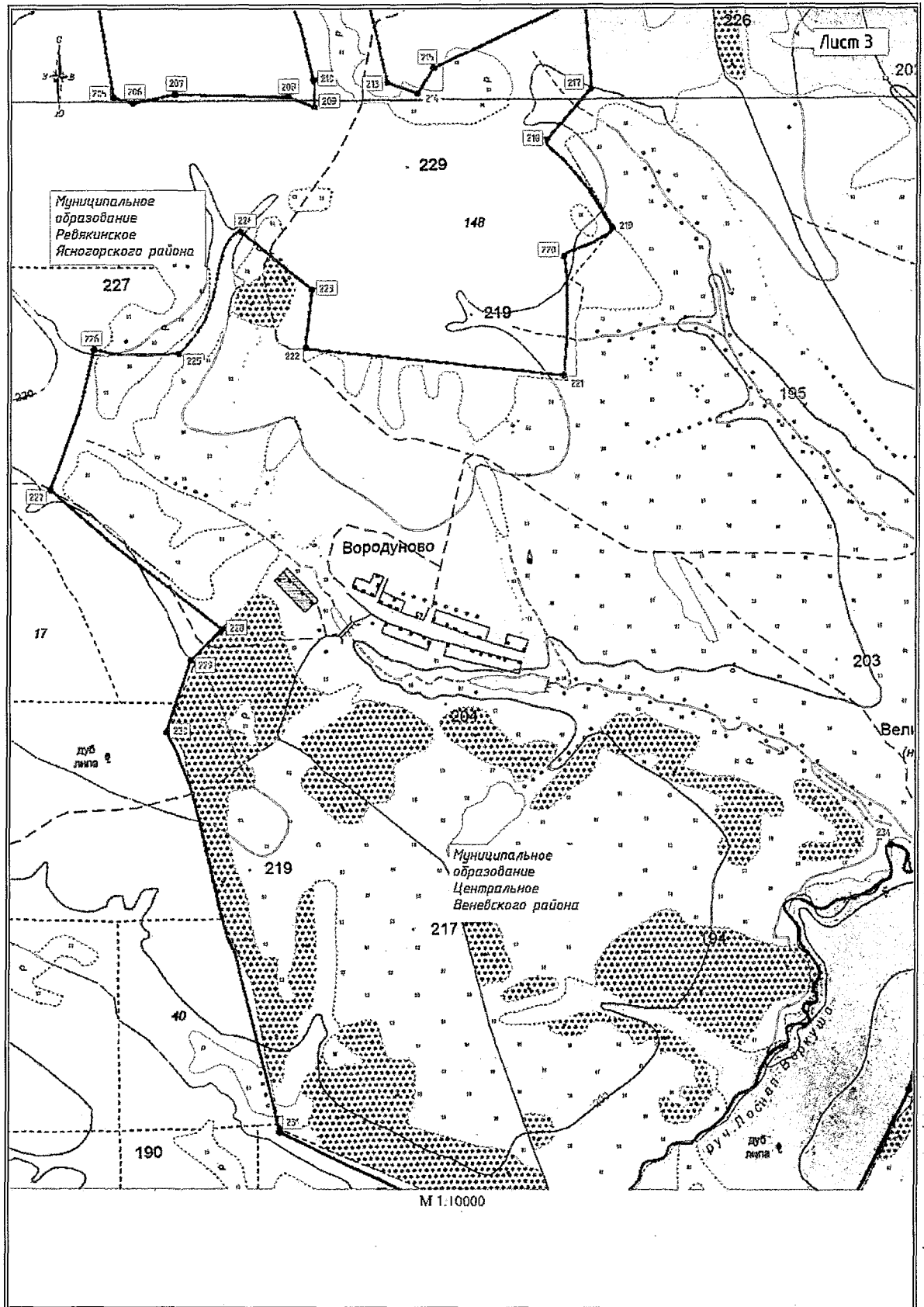
-  - узловая точка границы
-  - граница муниципального образования Режанинское Ясногорского района
-  - граница смежных муниципальных образований

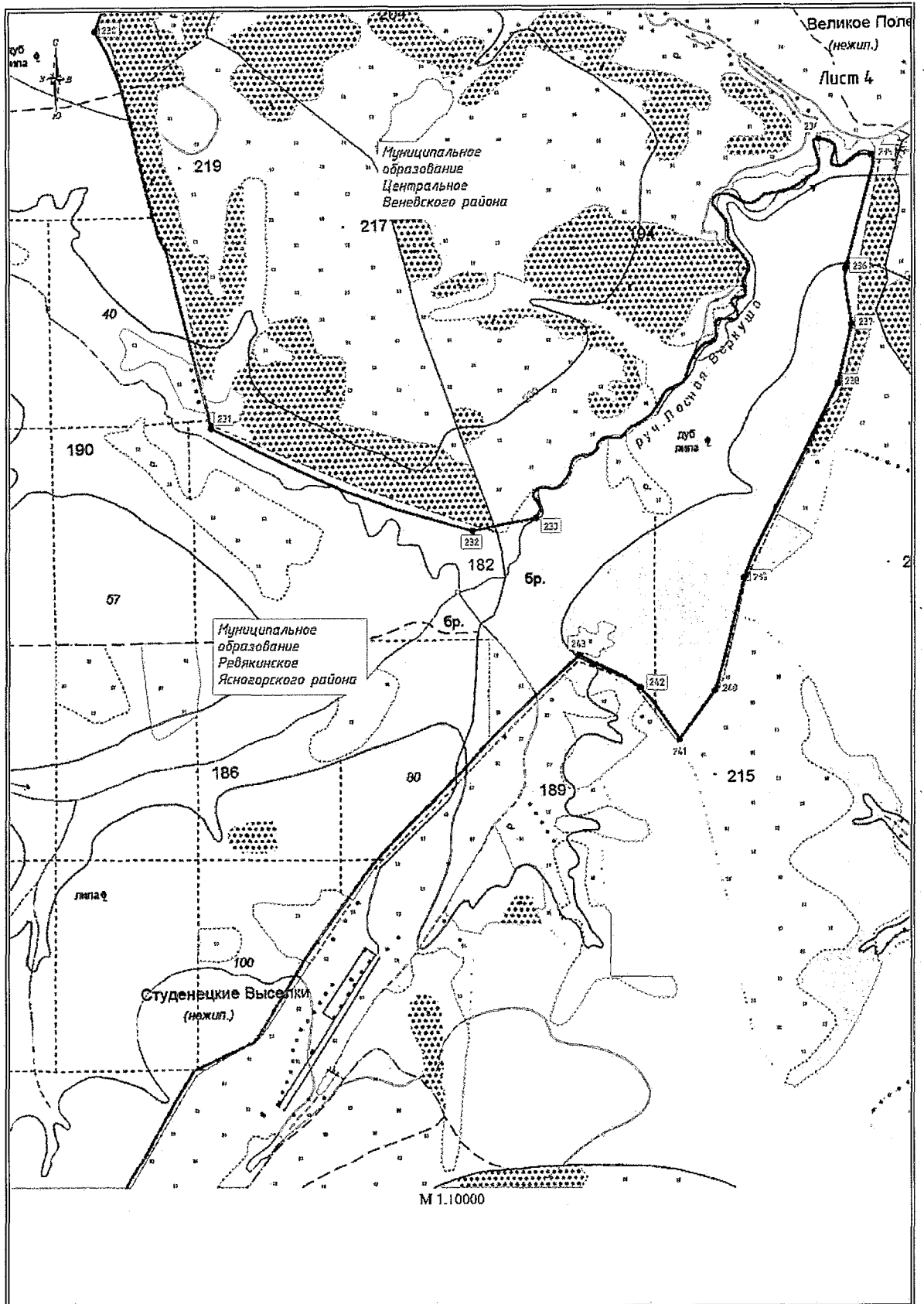
М 1:111 000

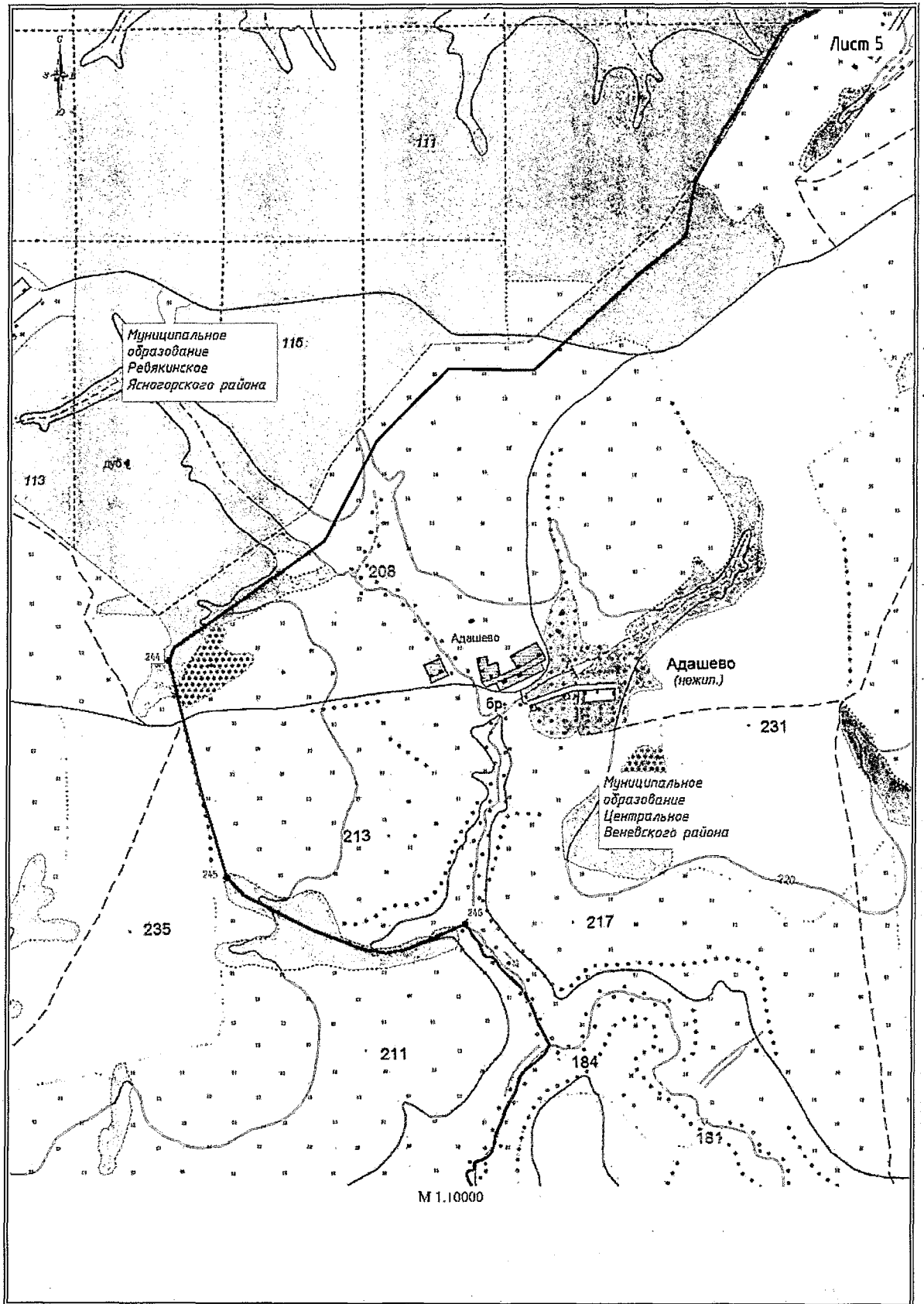


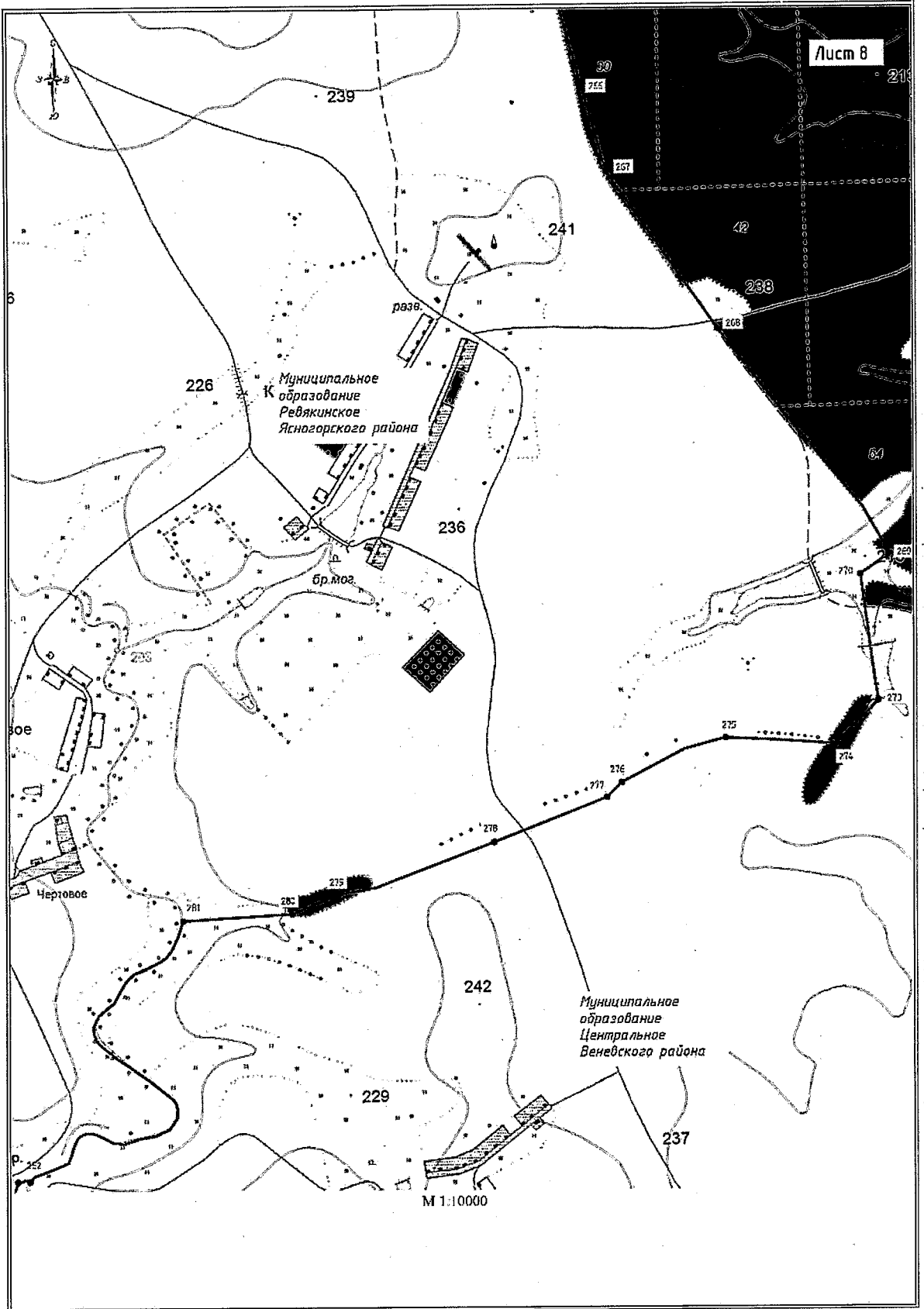


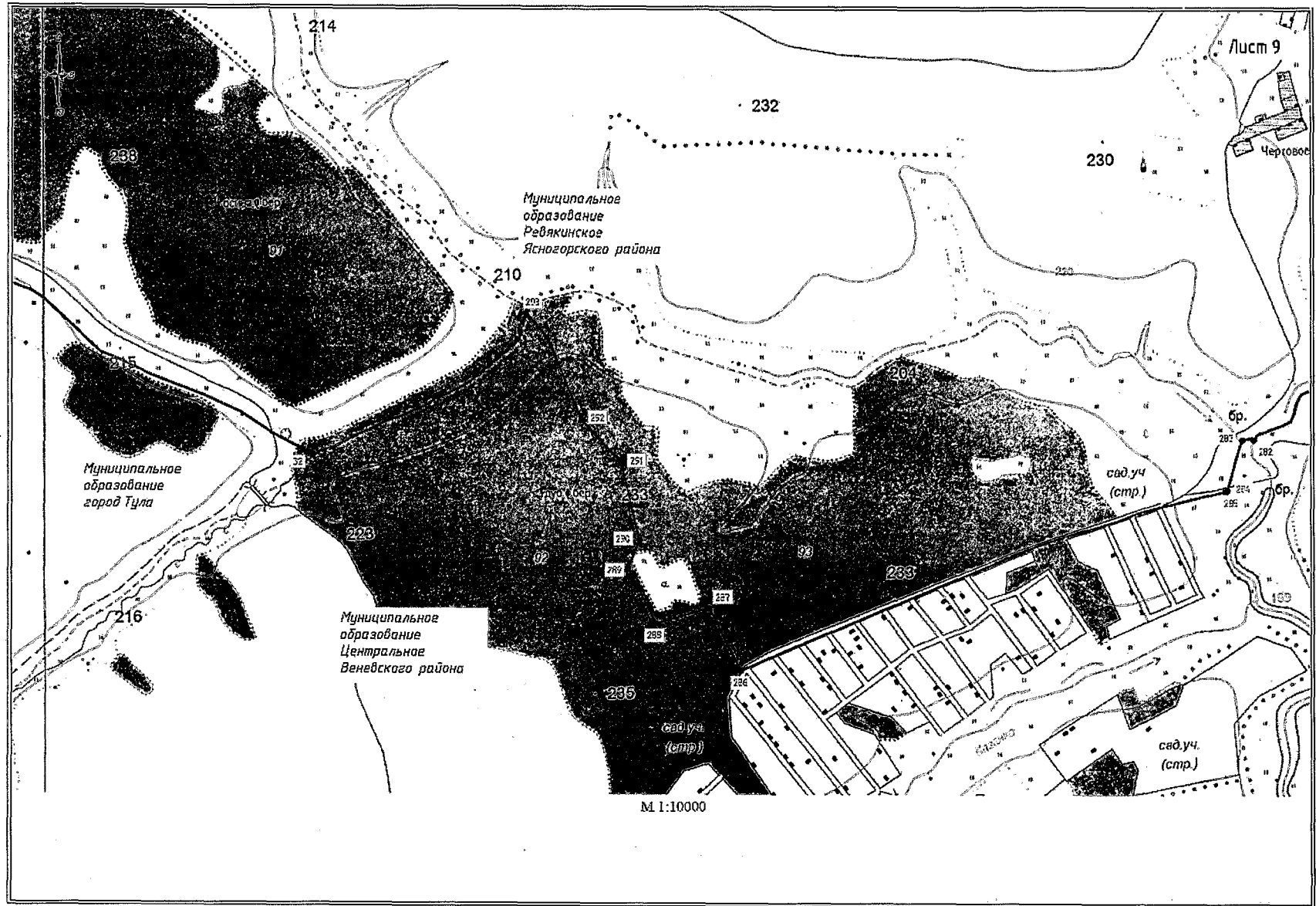


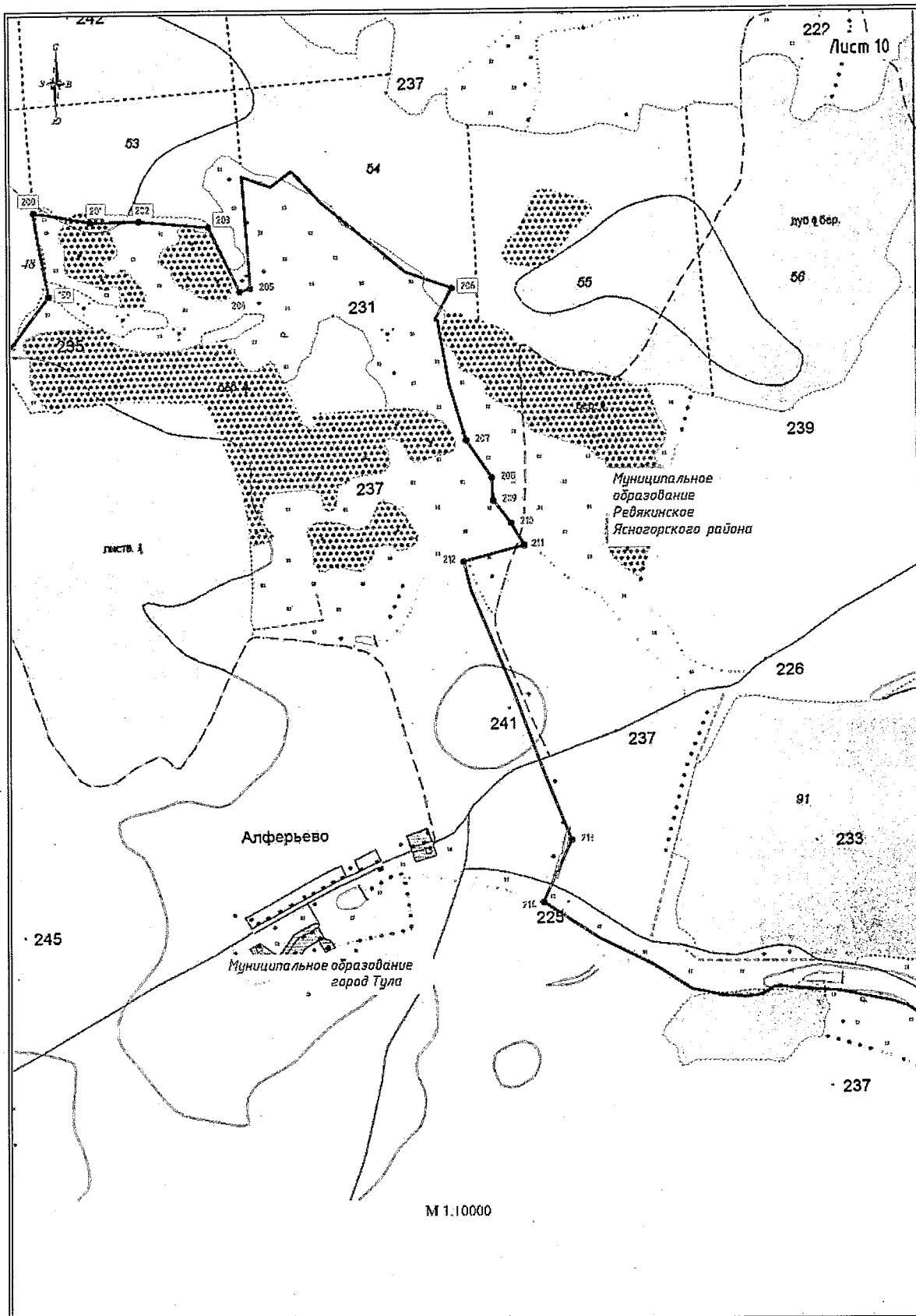


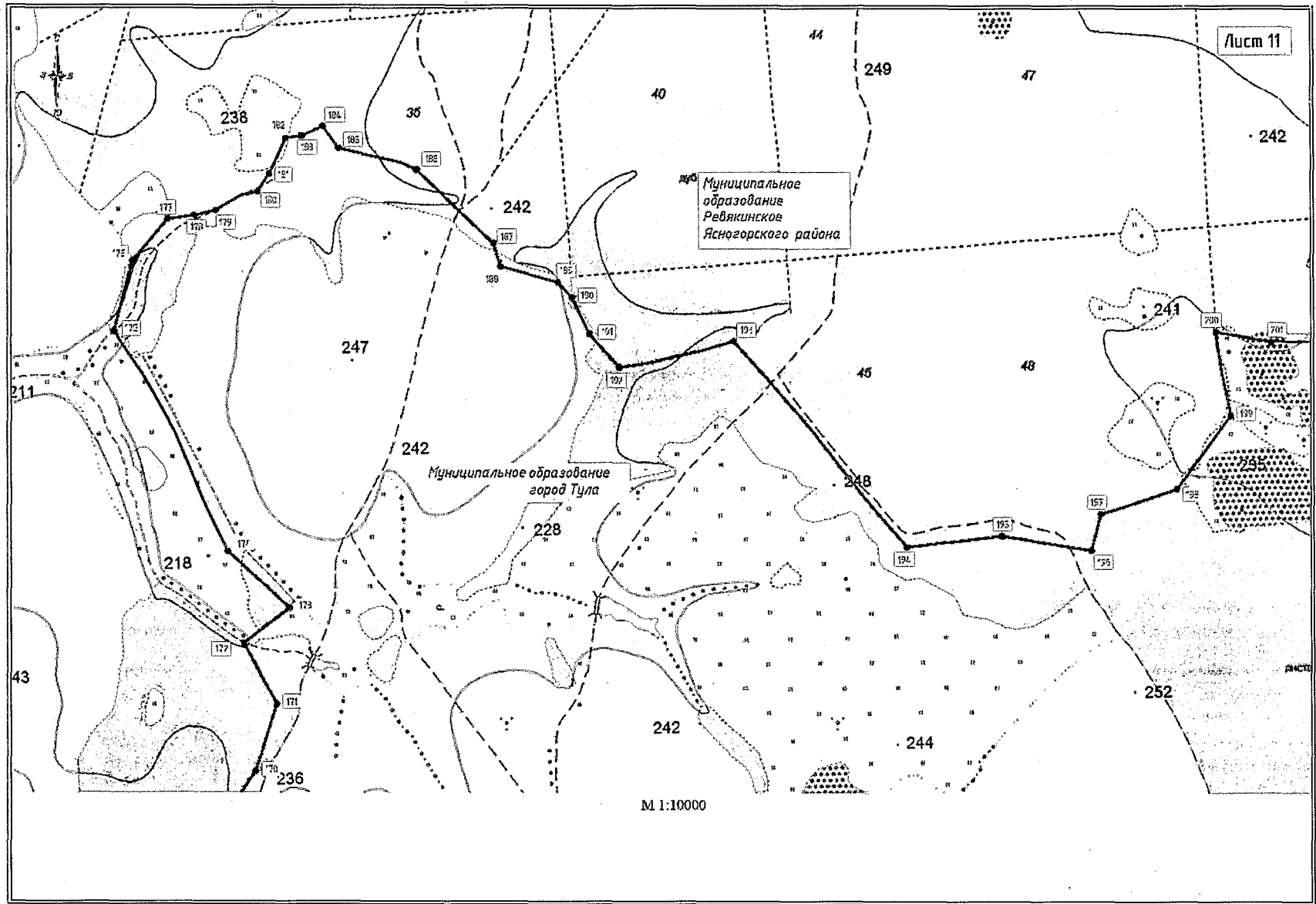


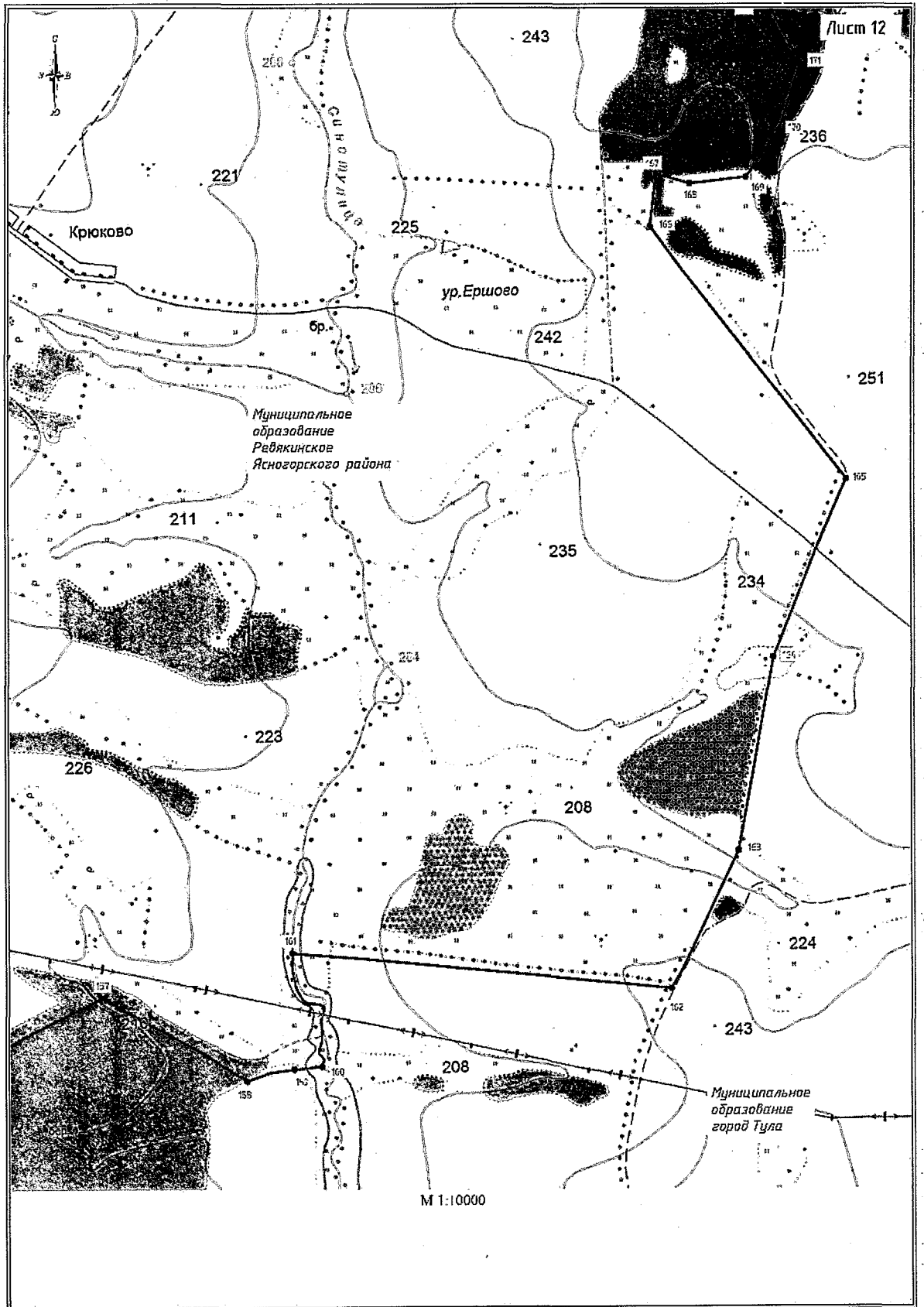


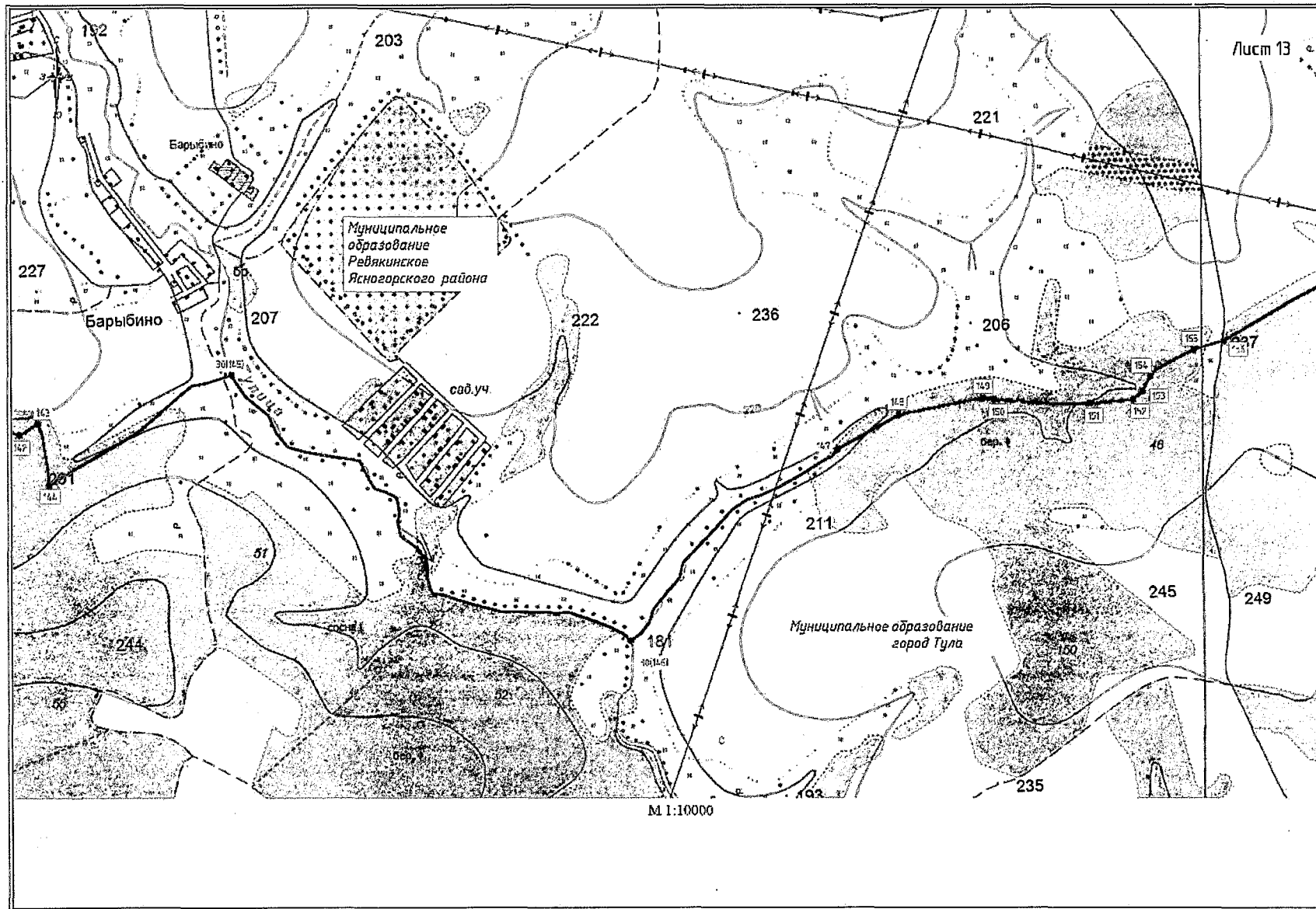


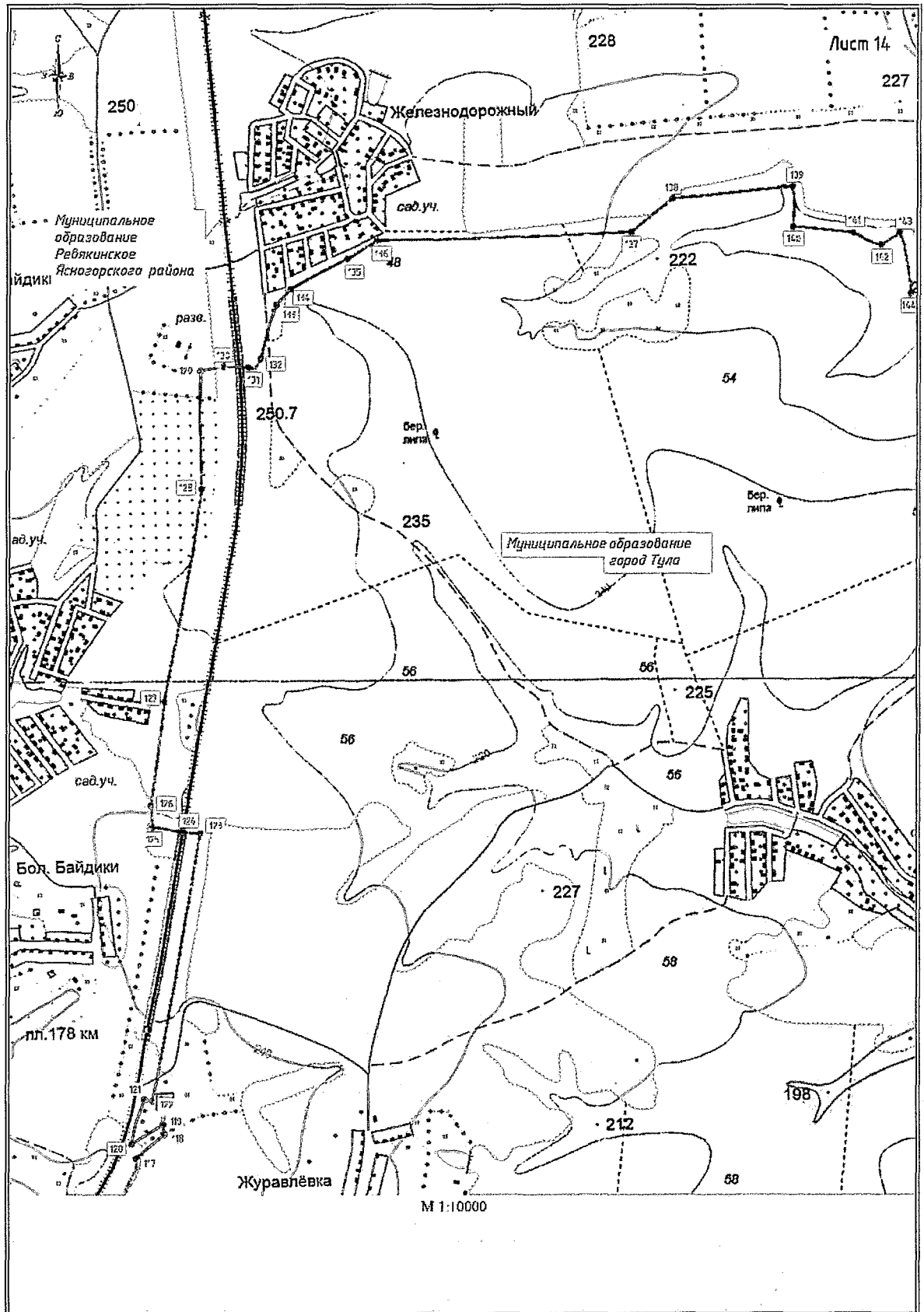


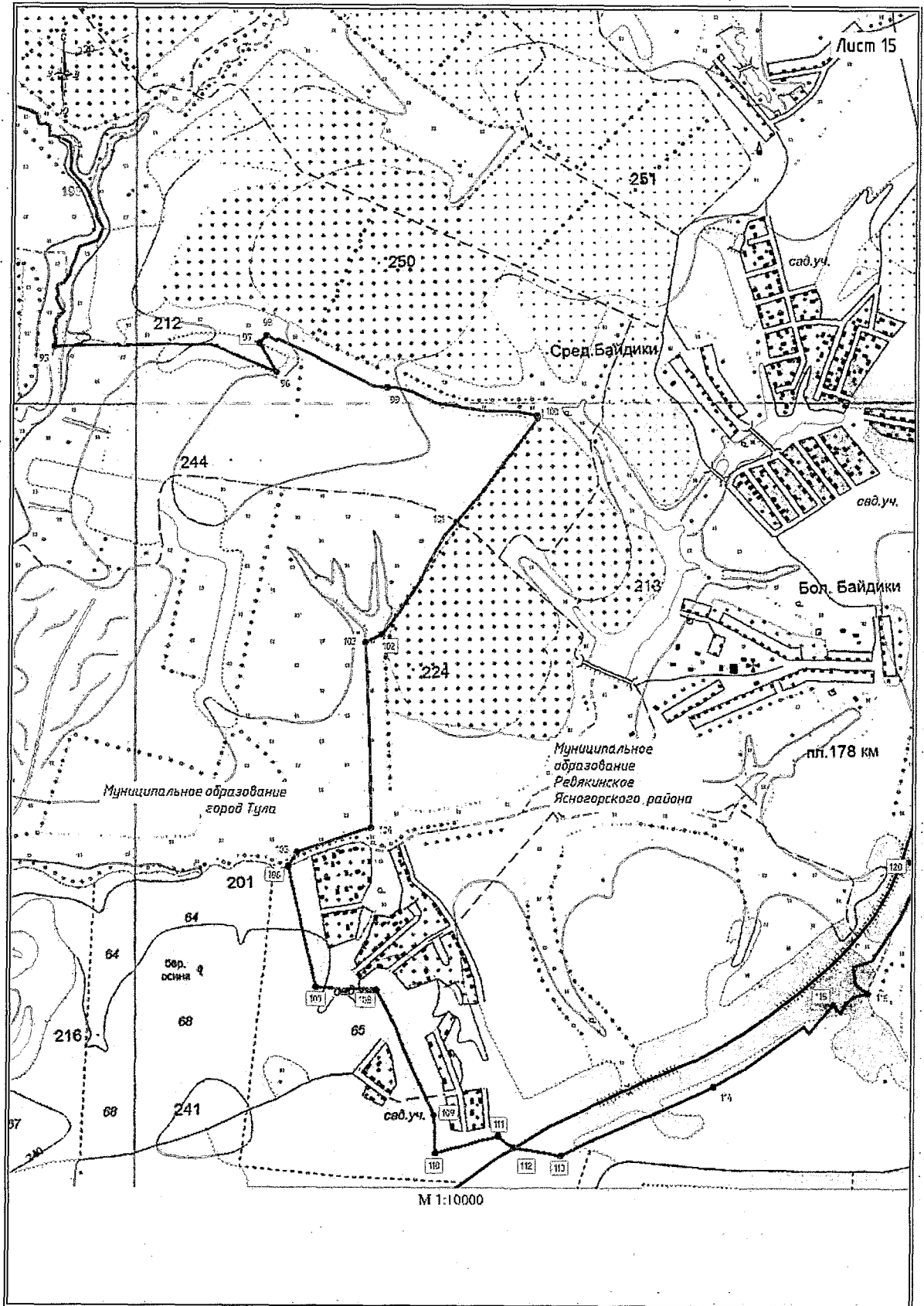


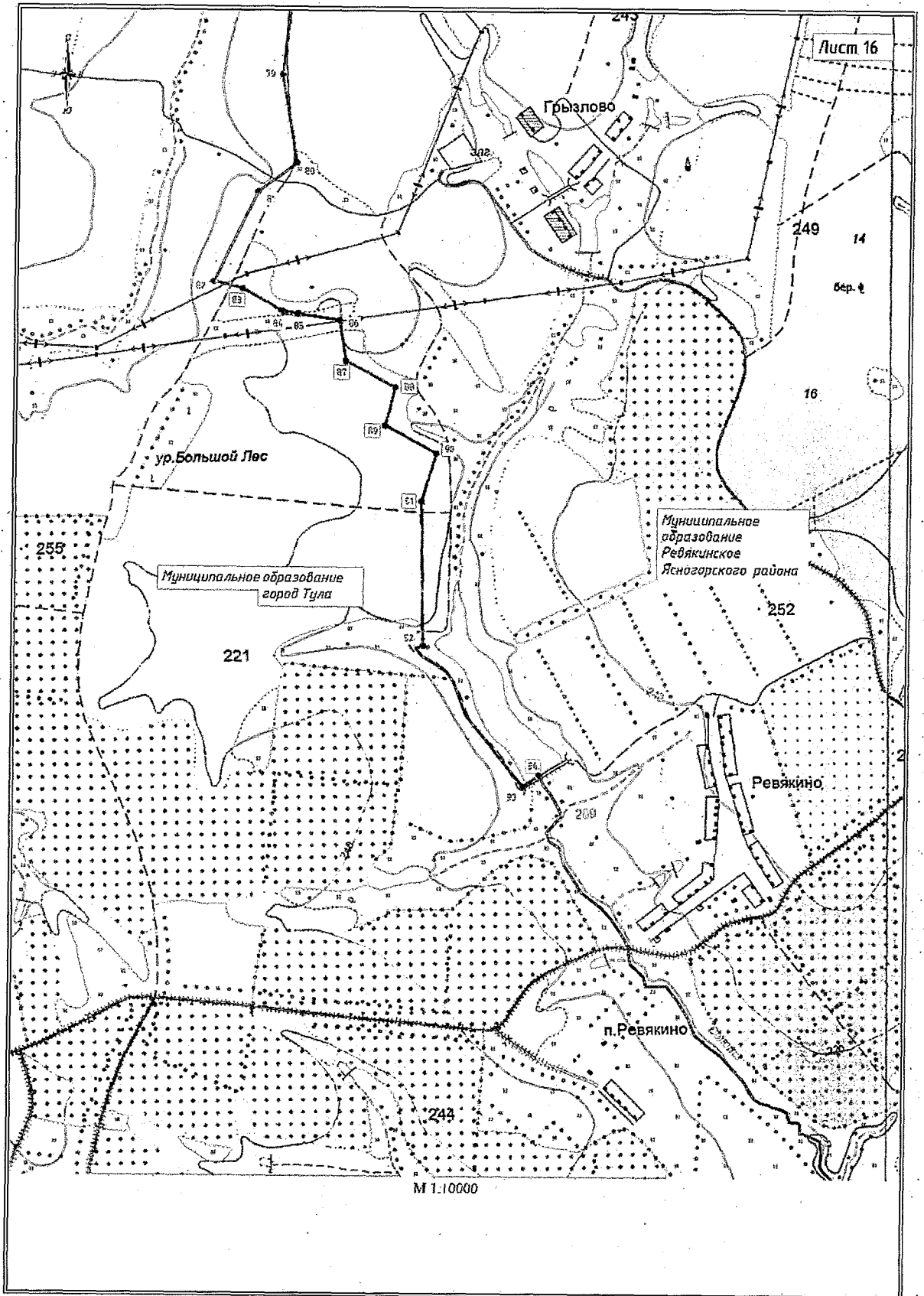


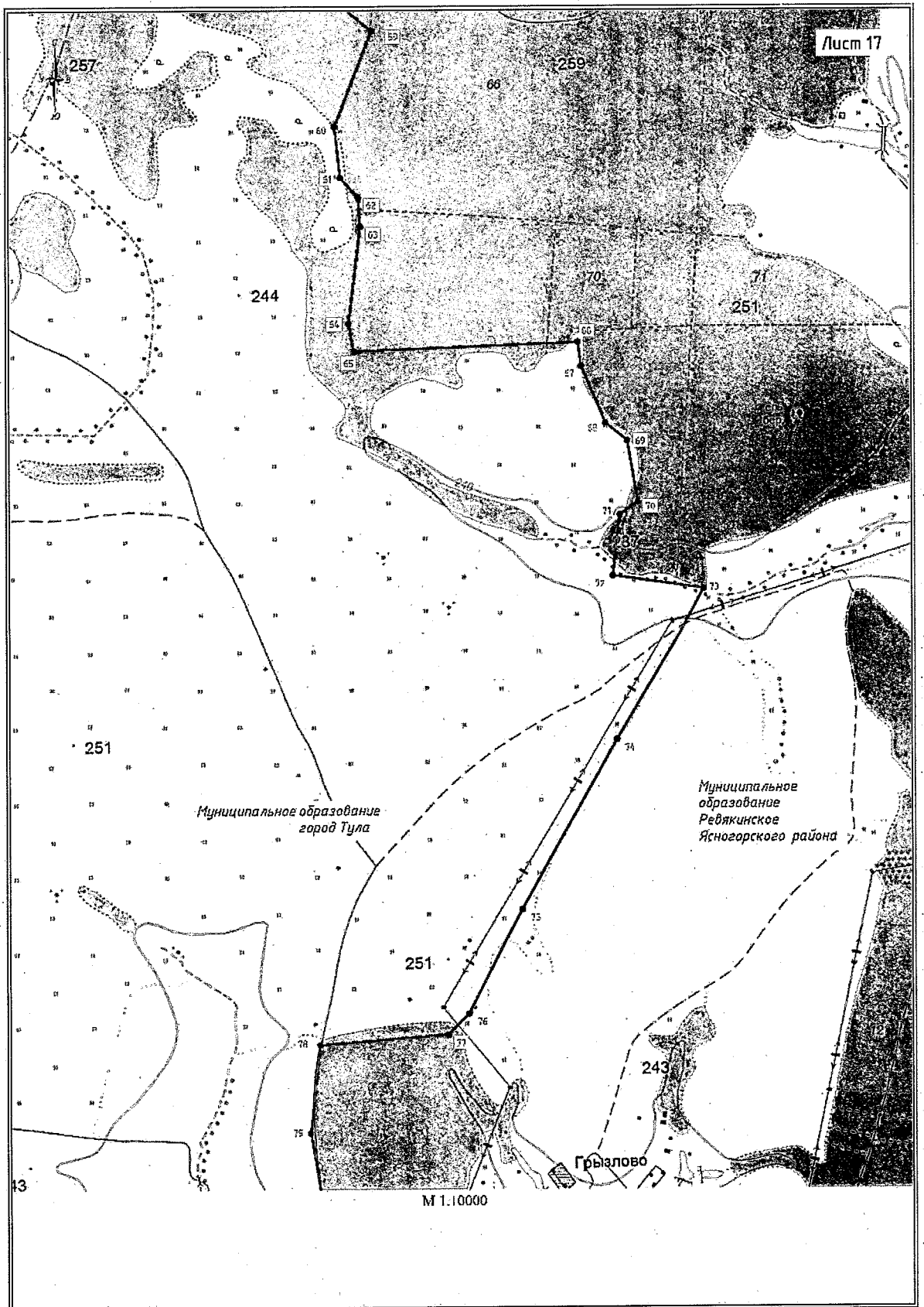


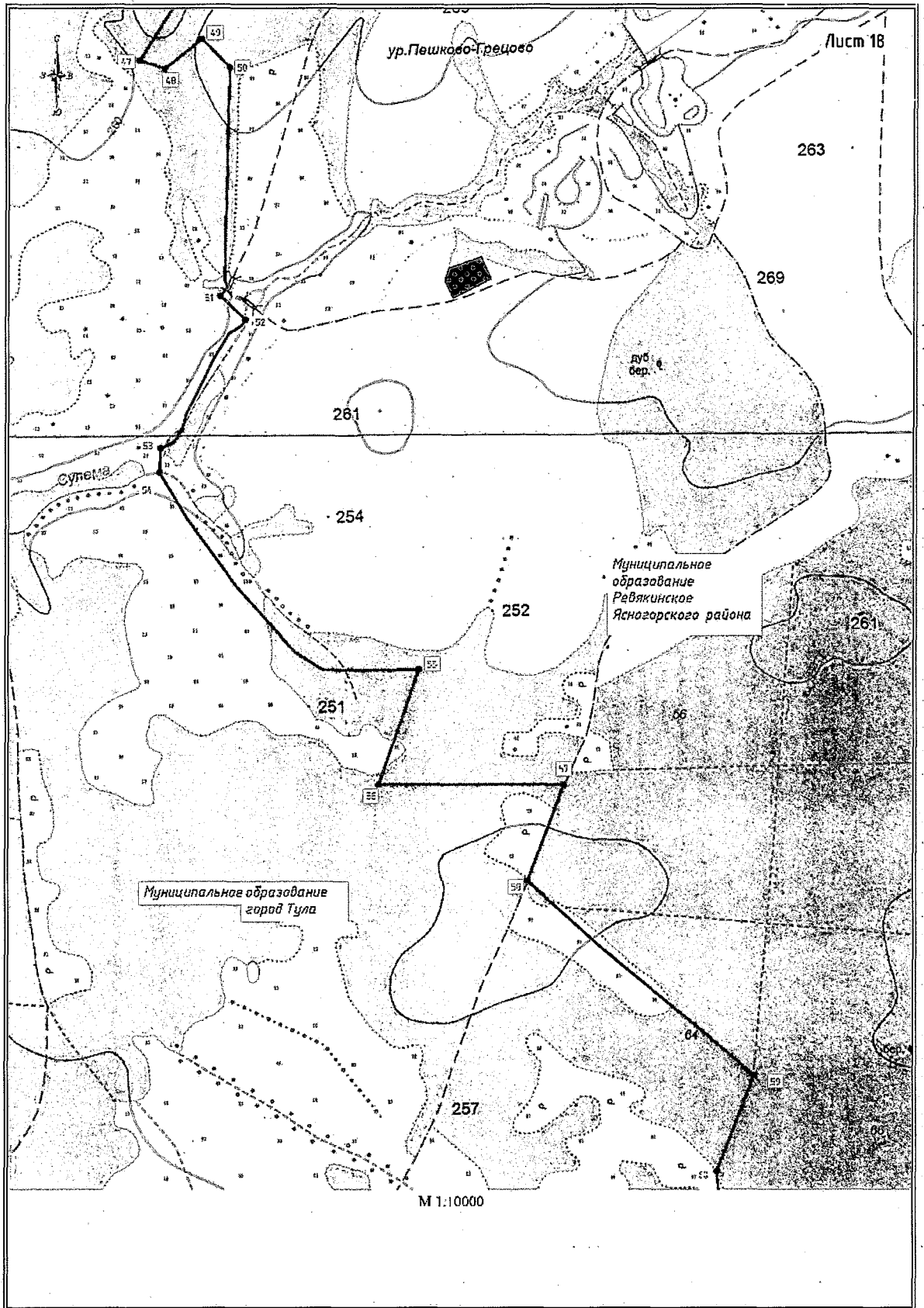


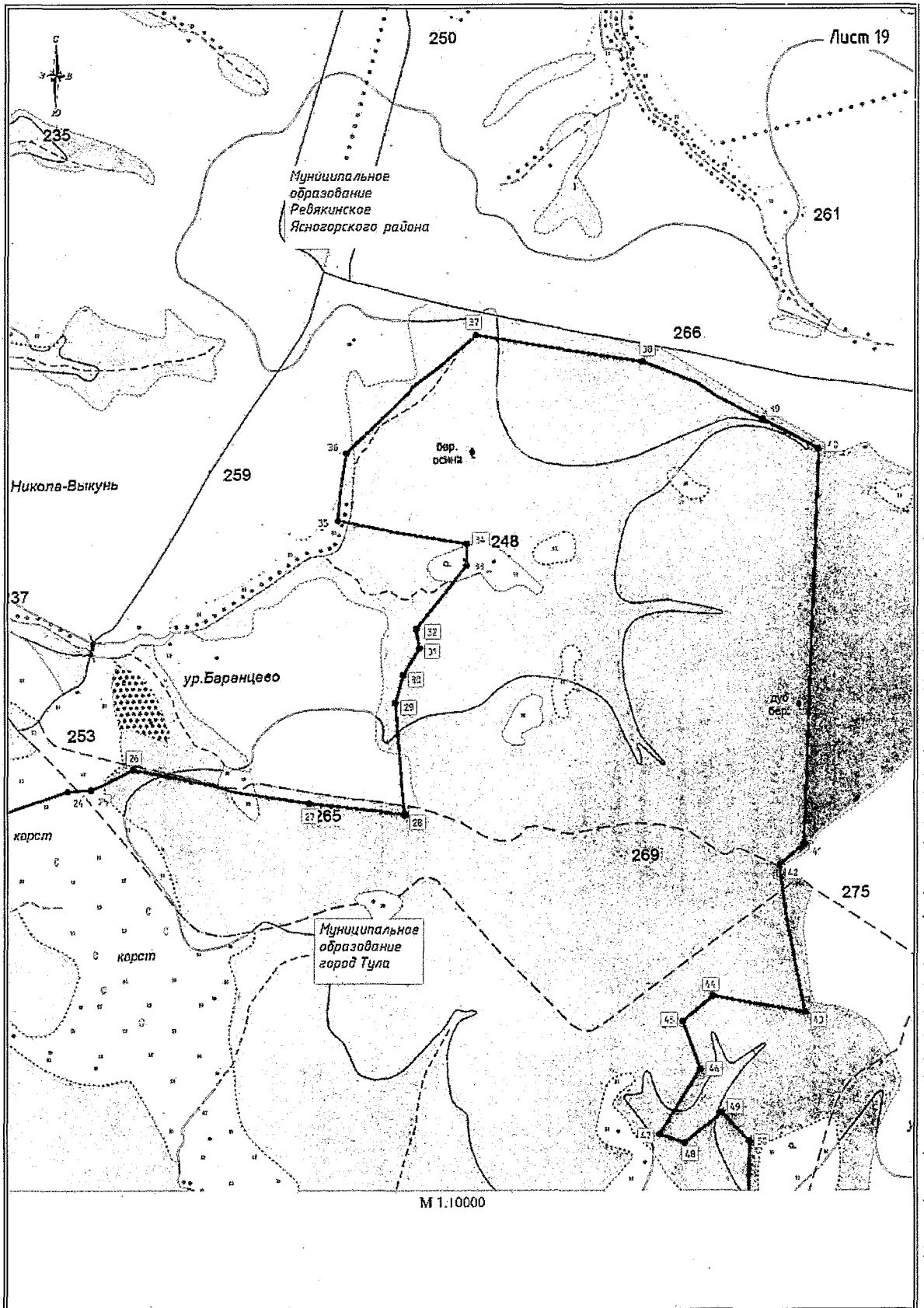


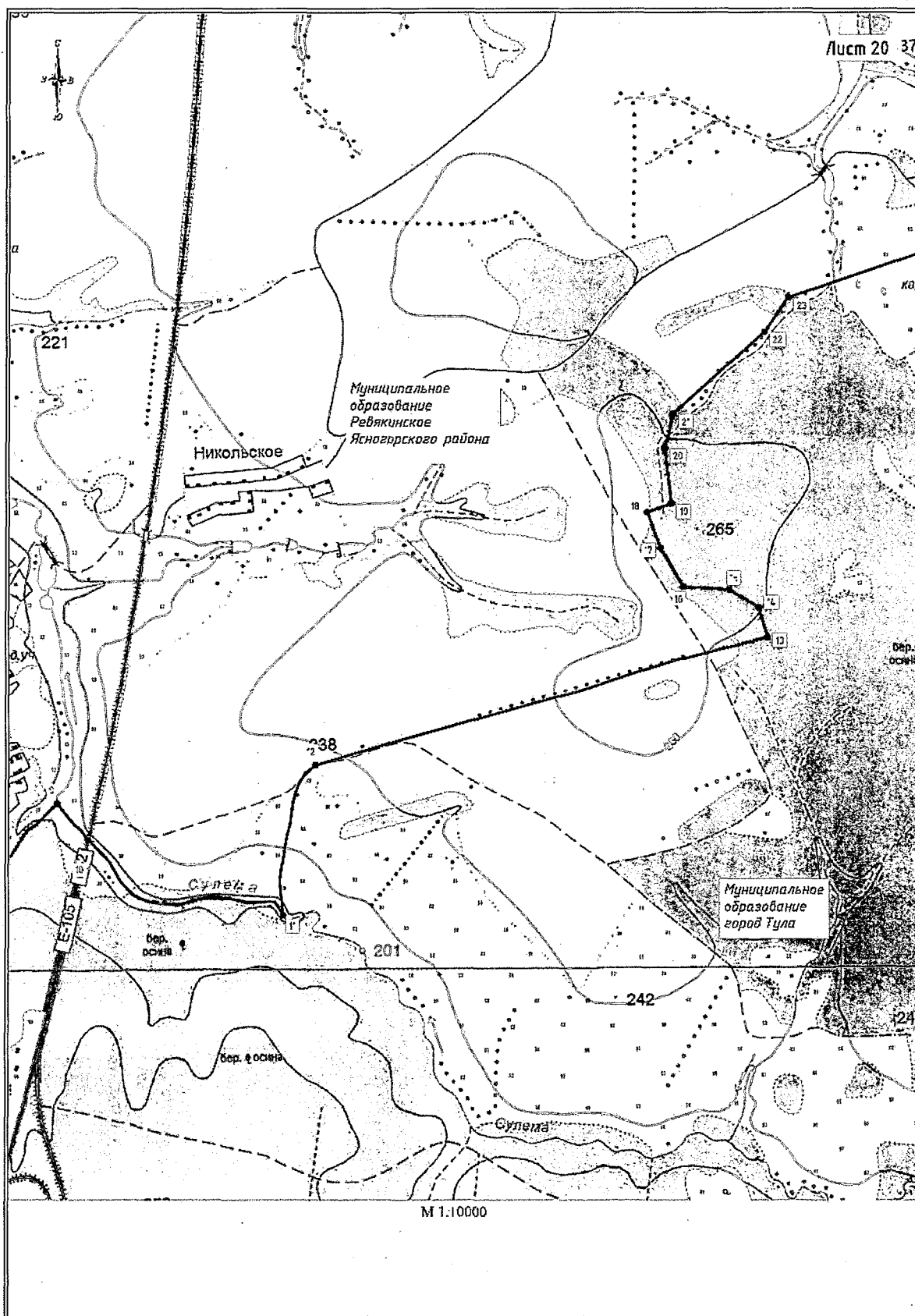


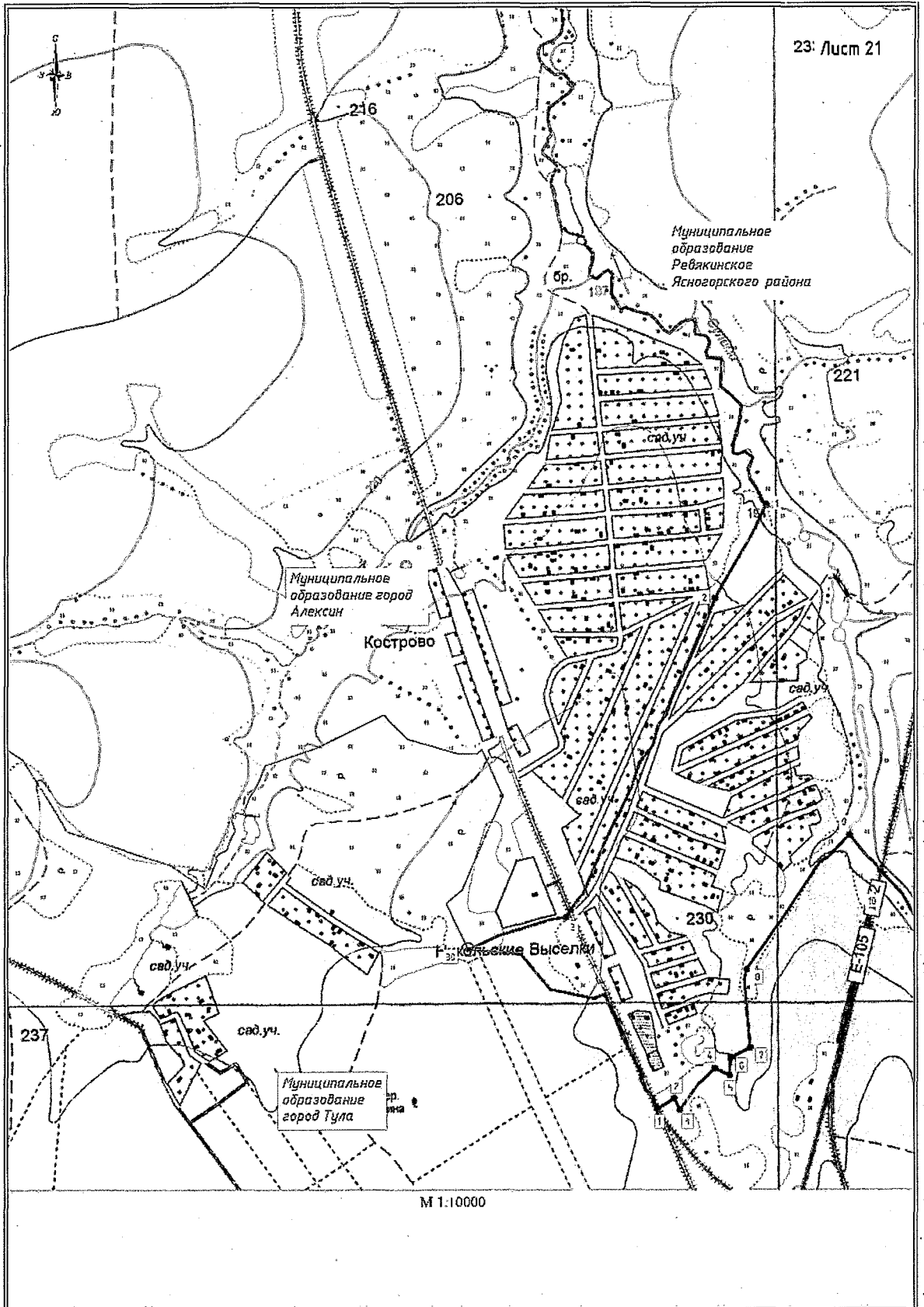


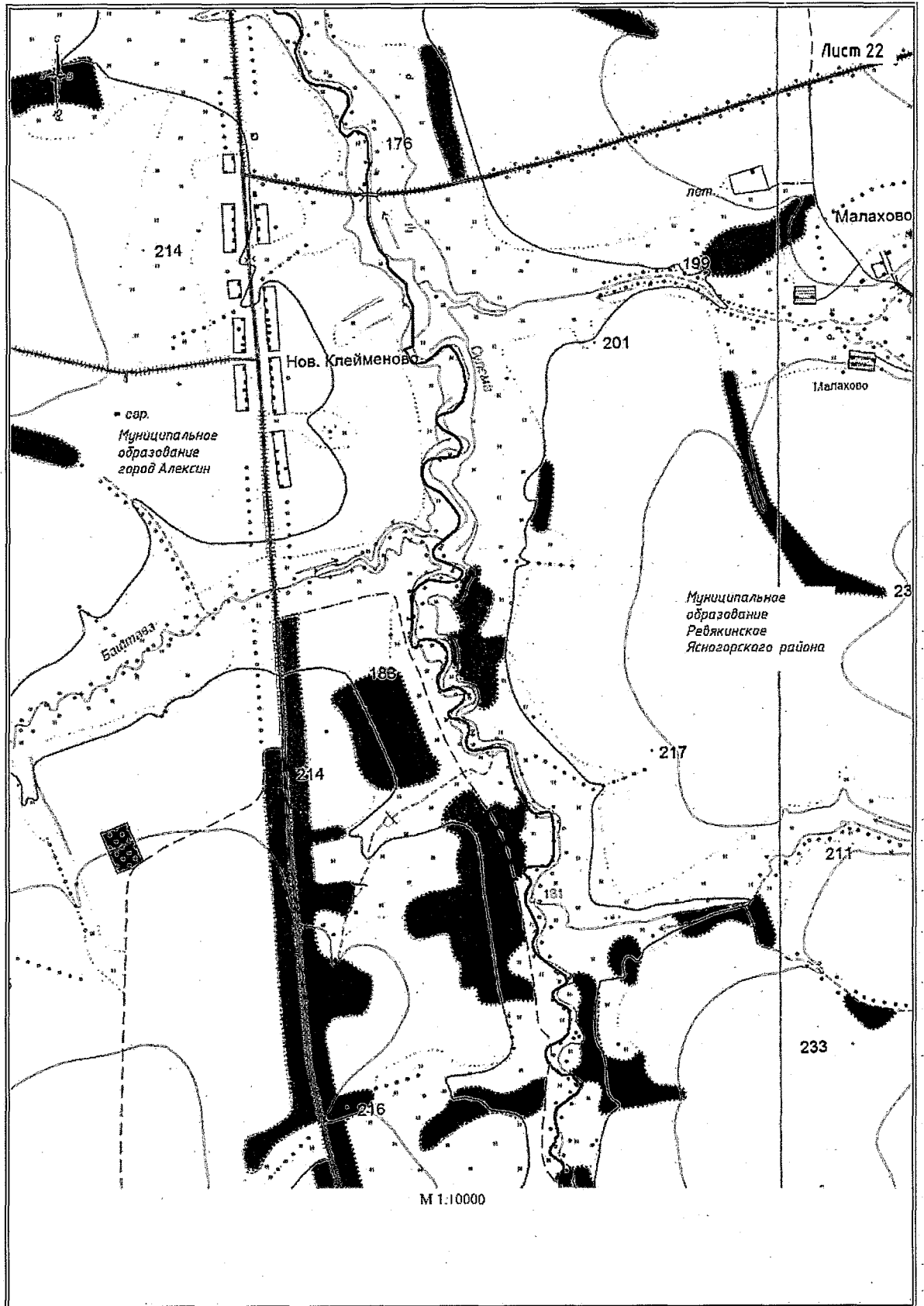


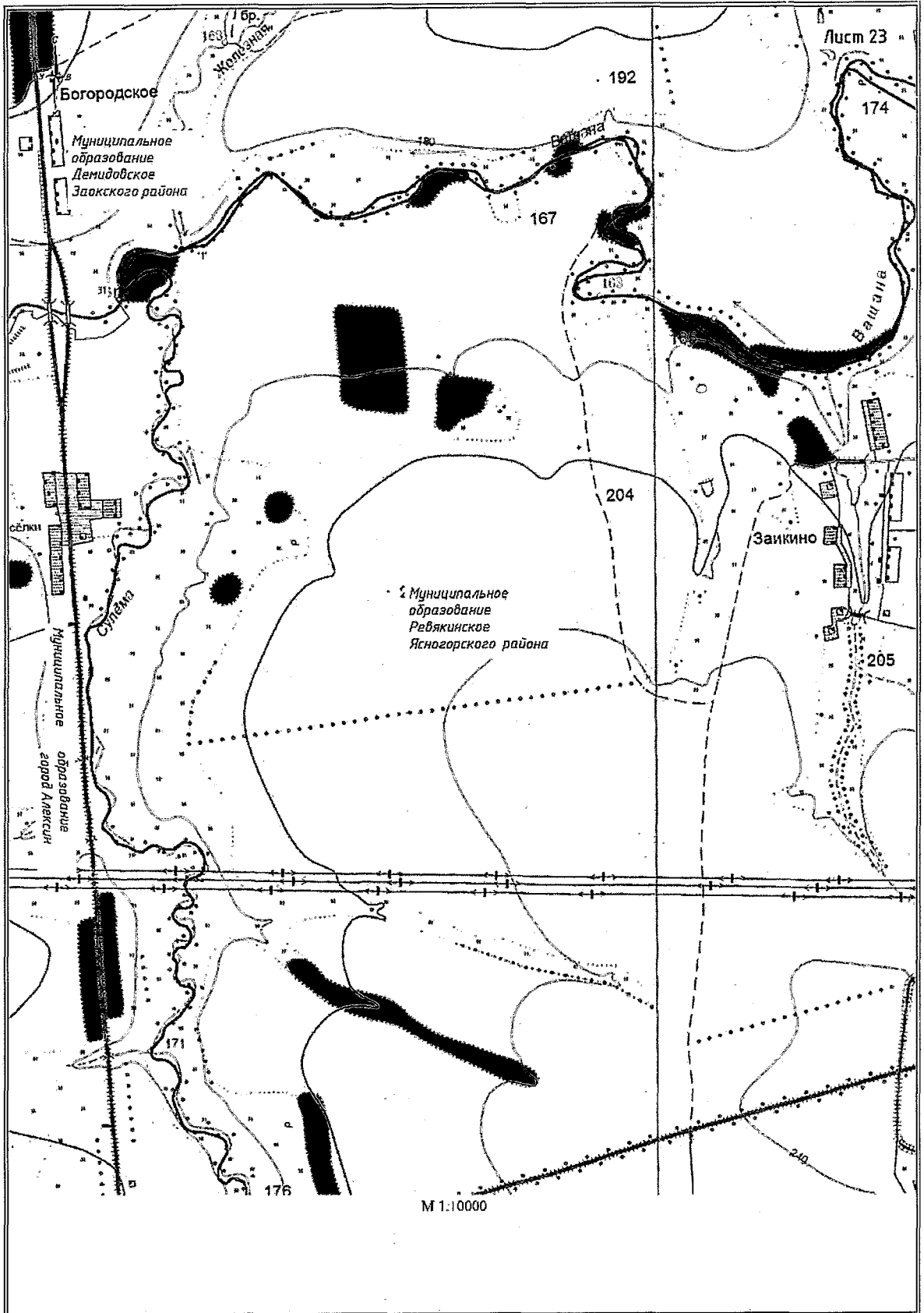


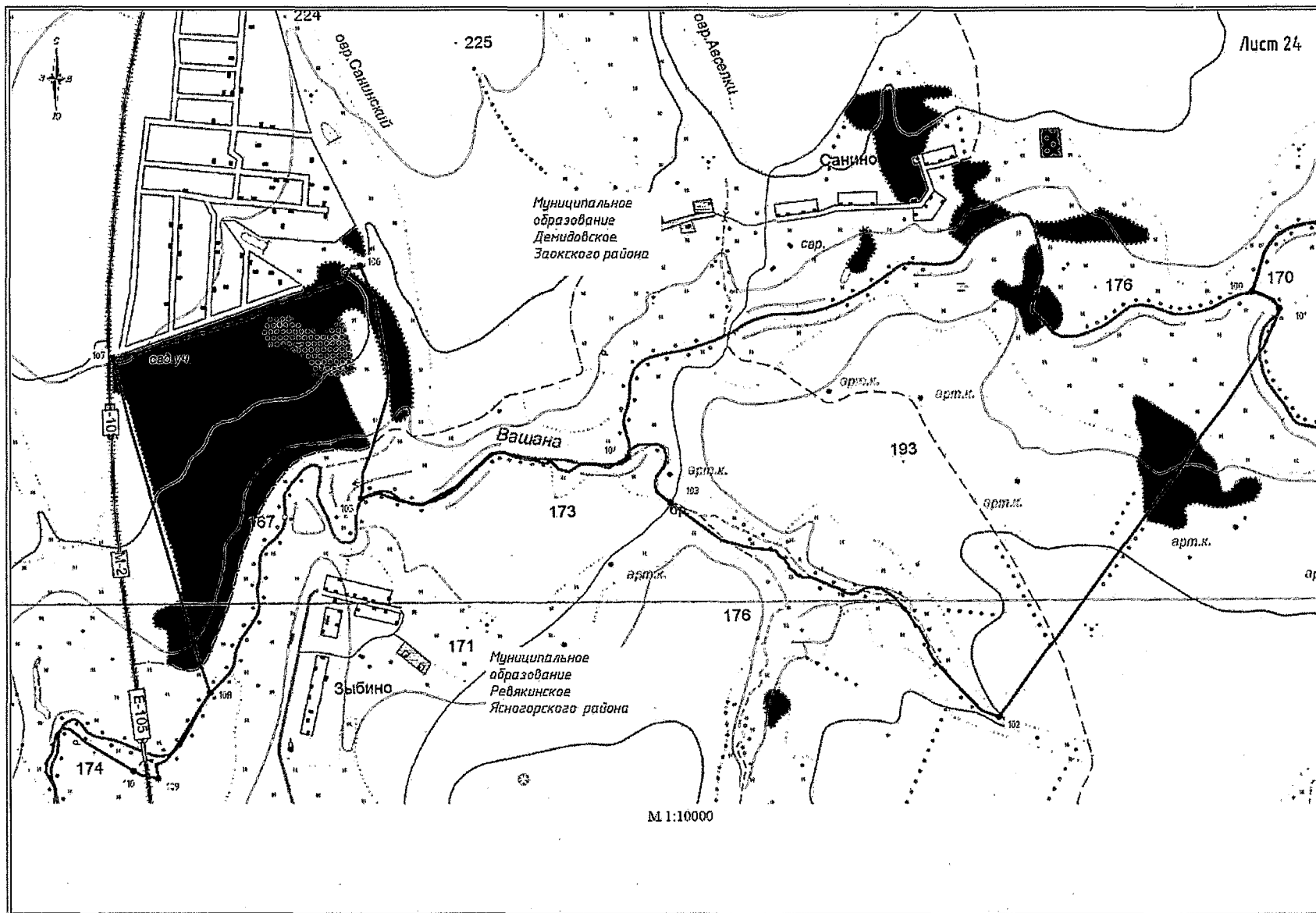


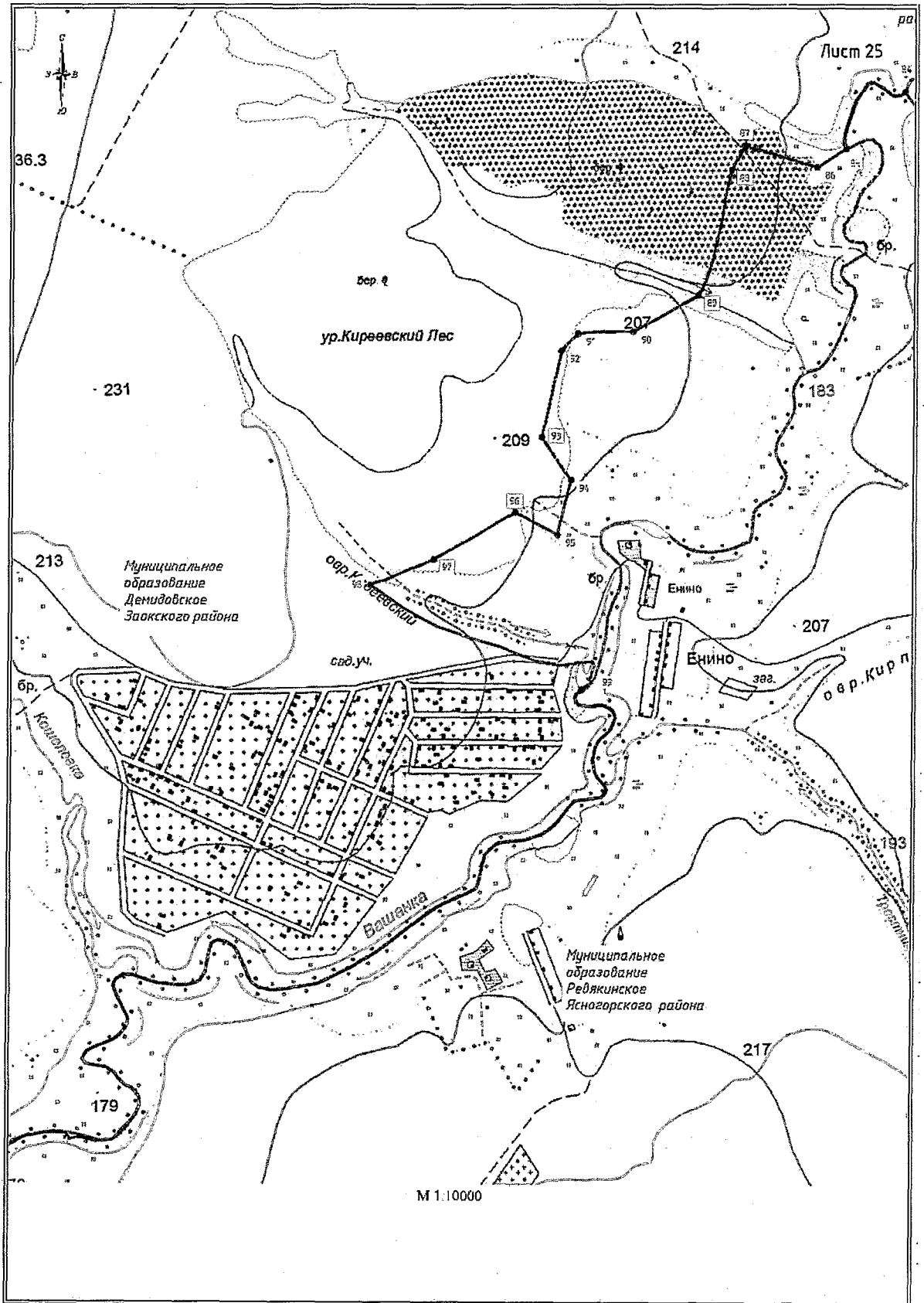


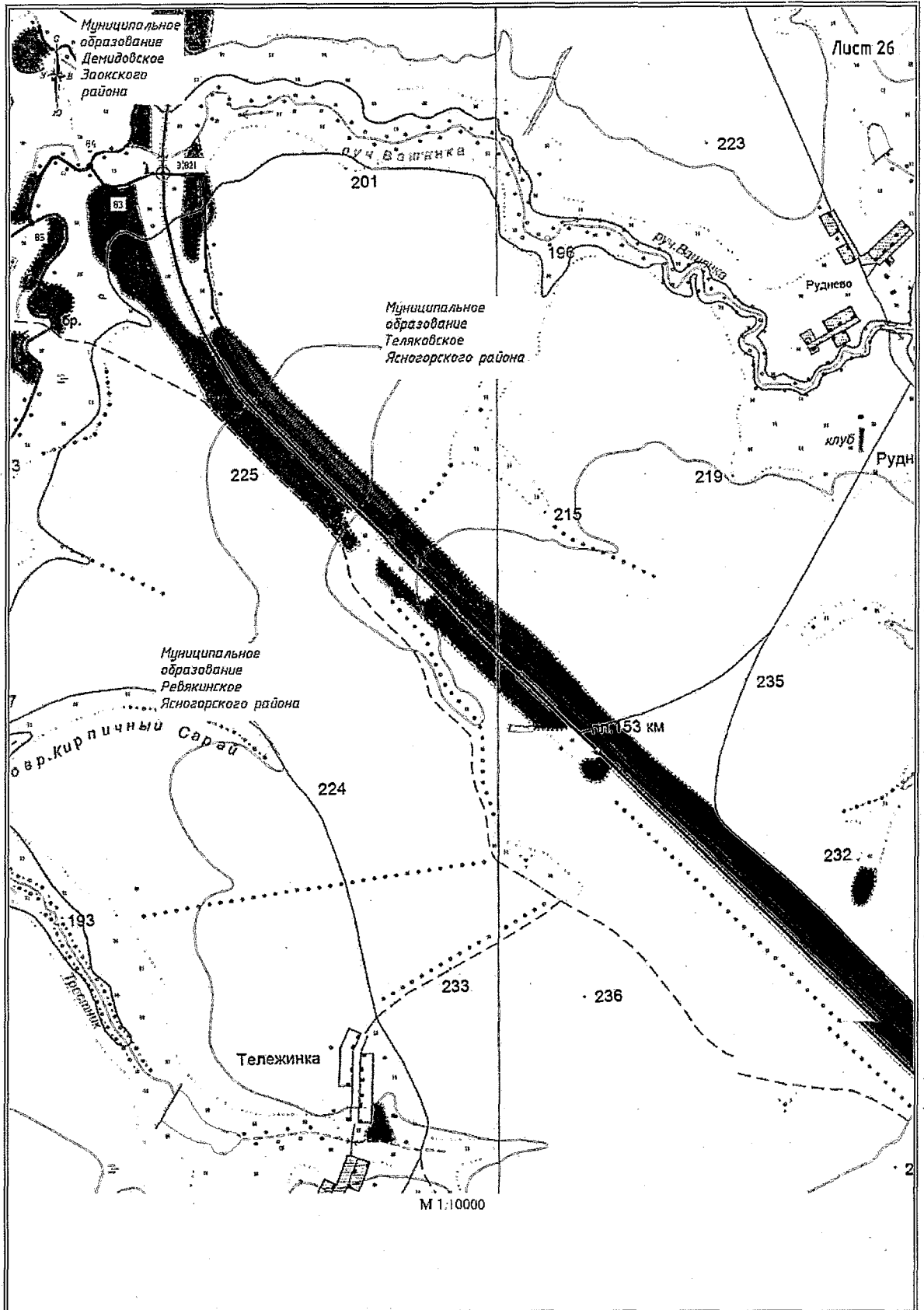


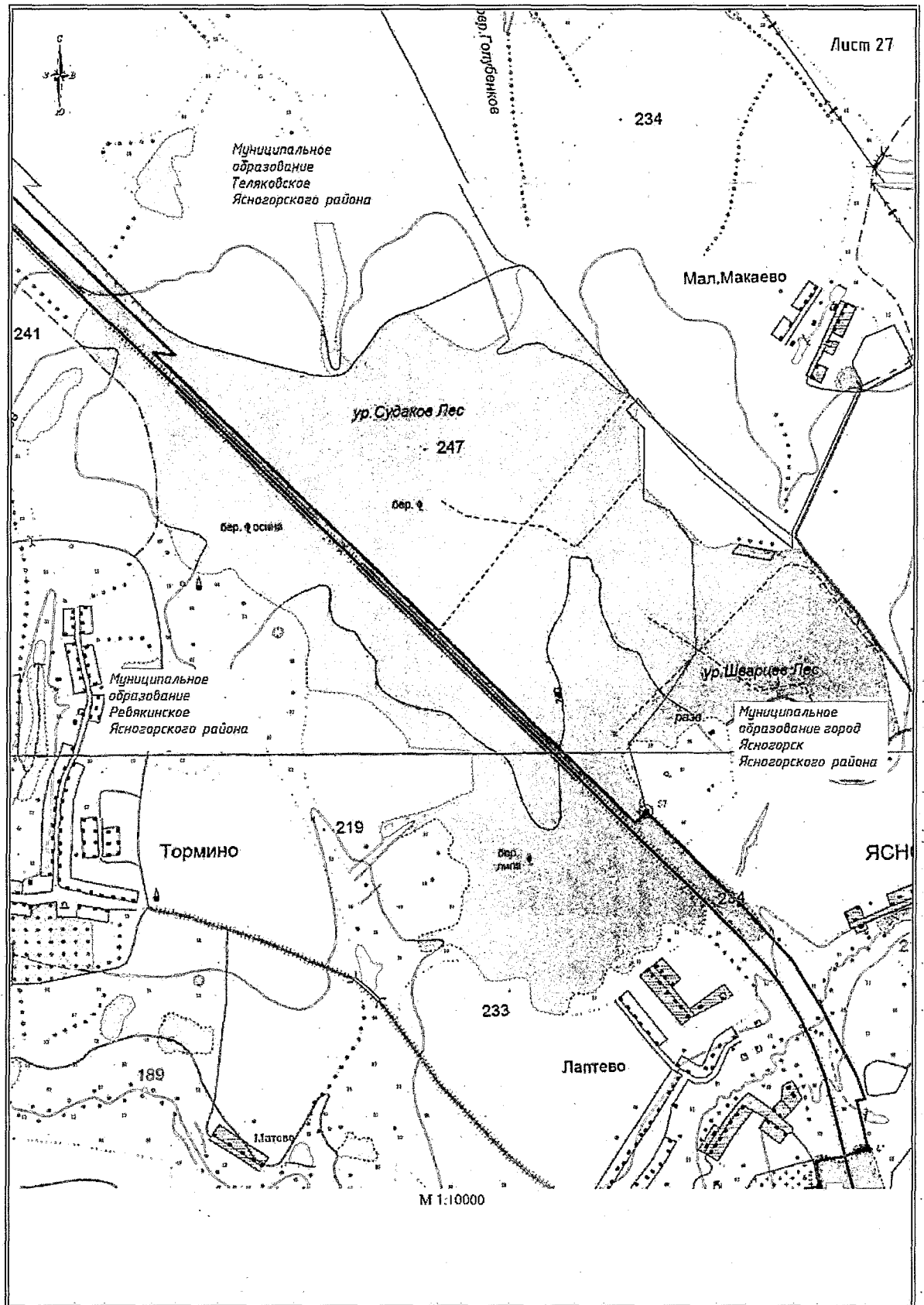


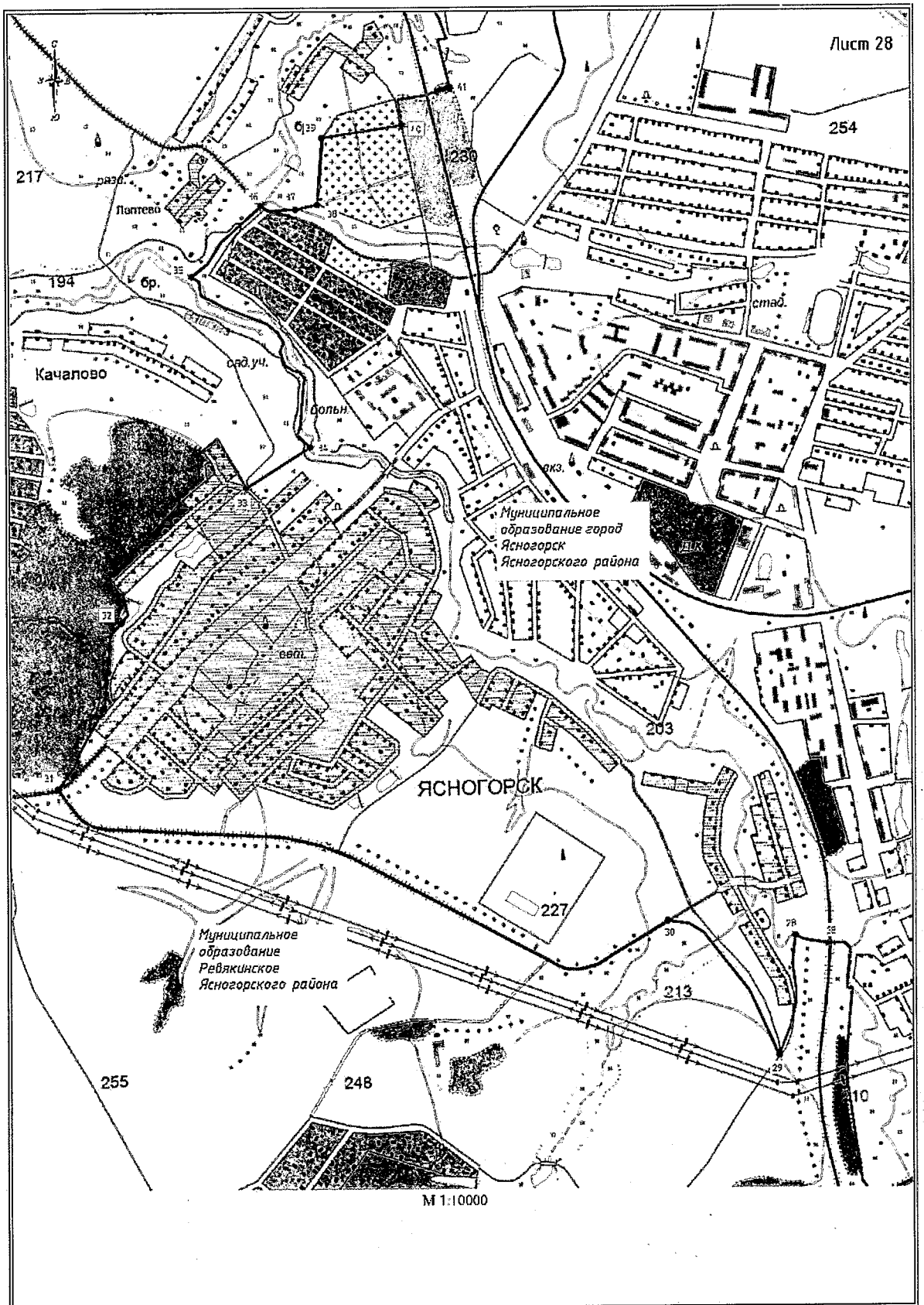


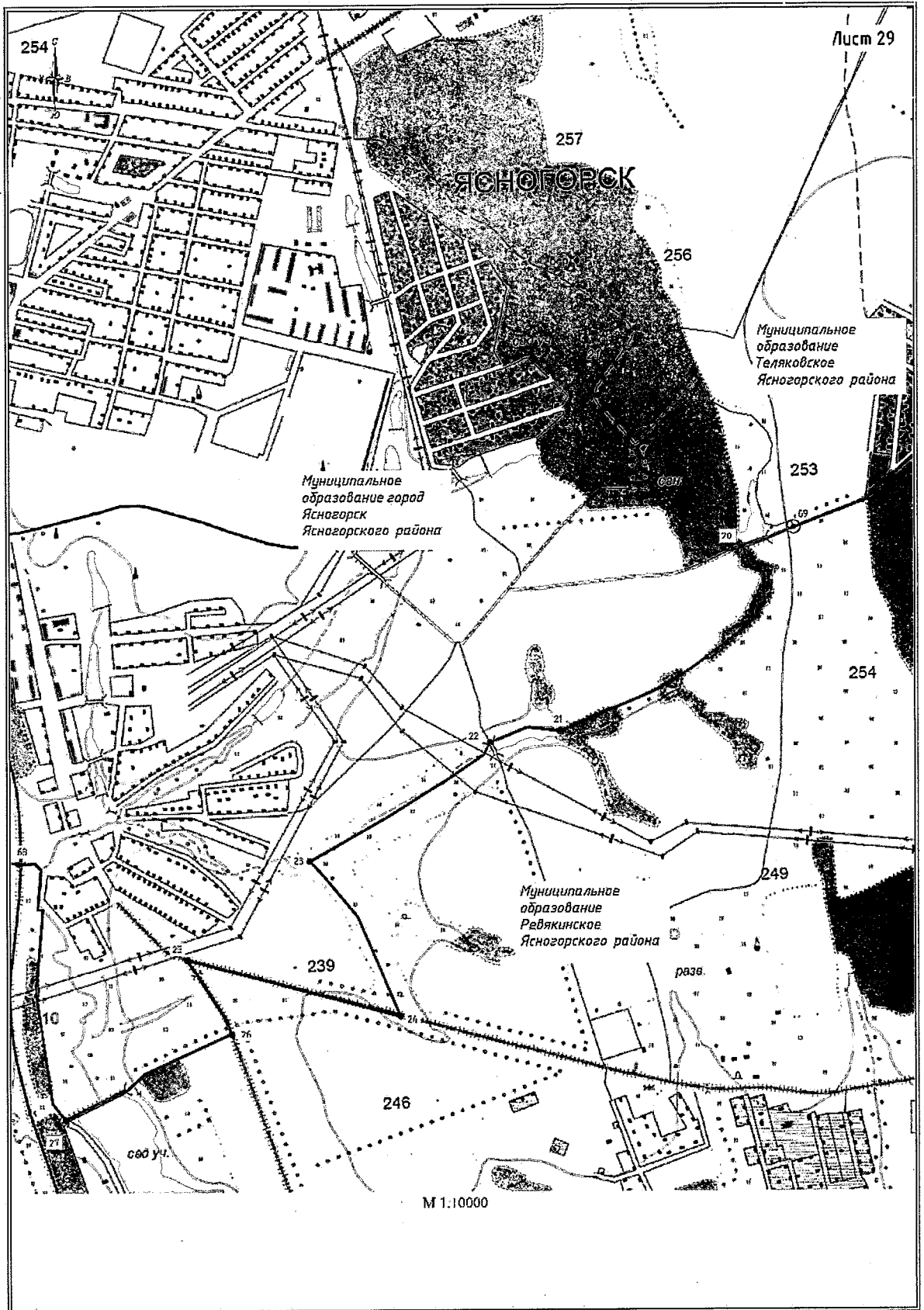


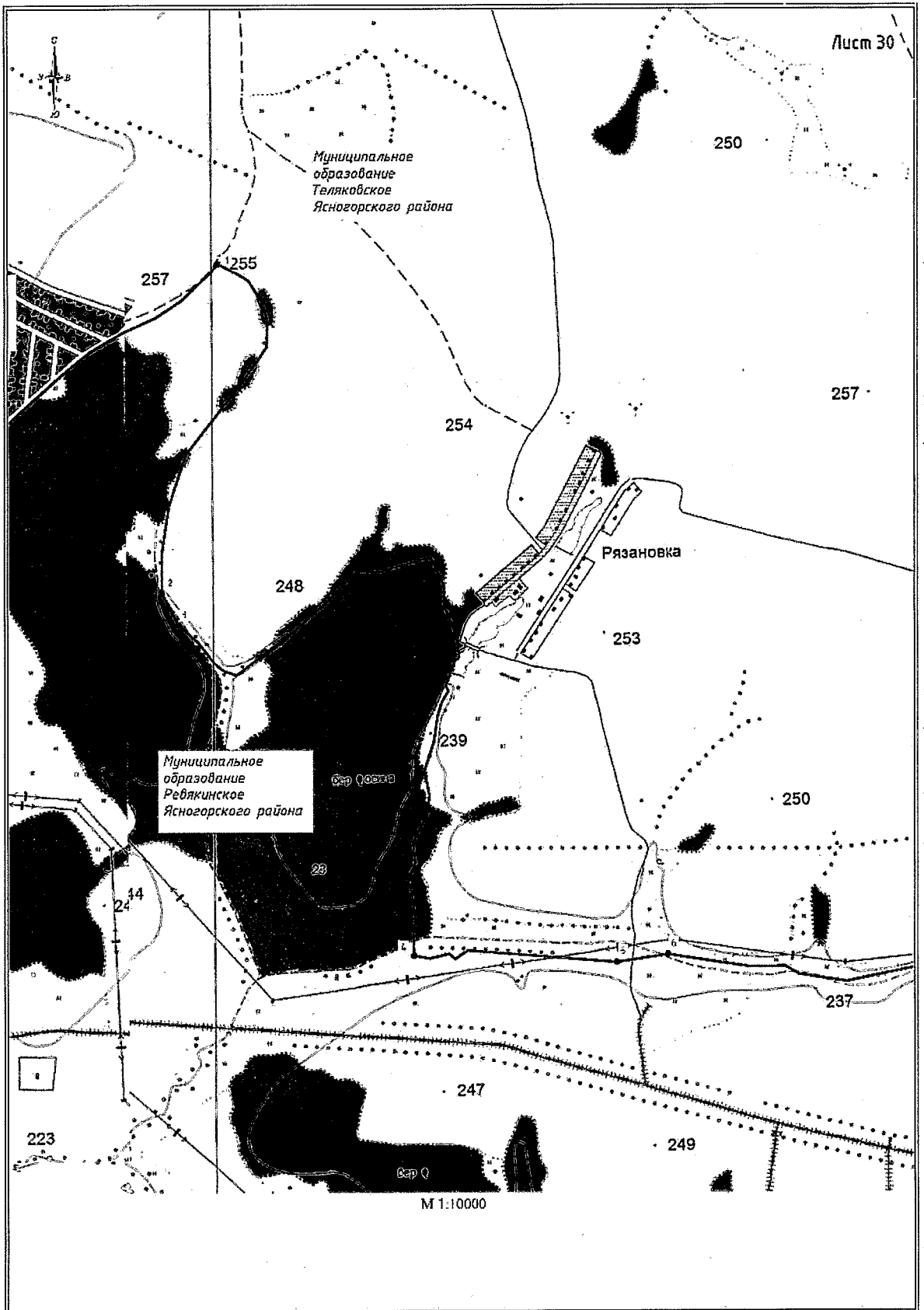


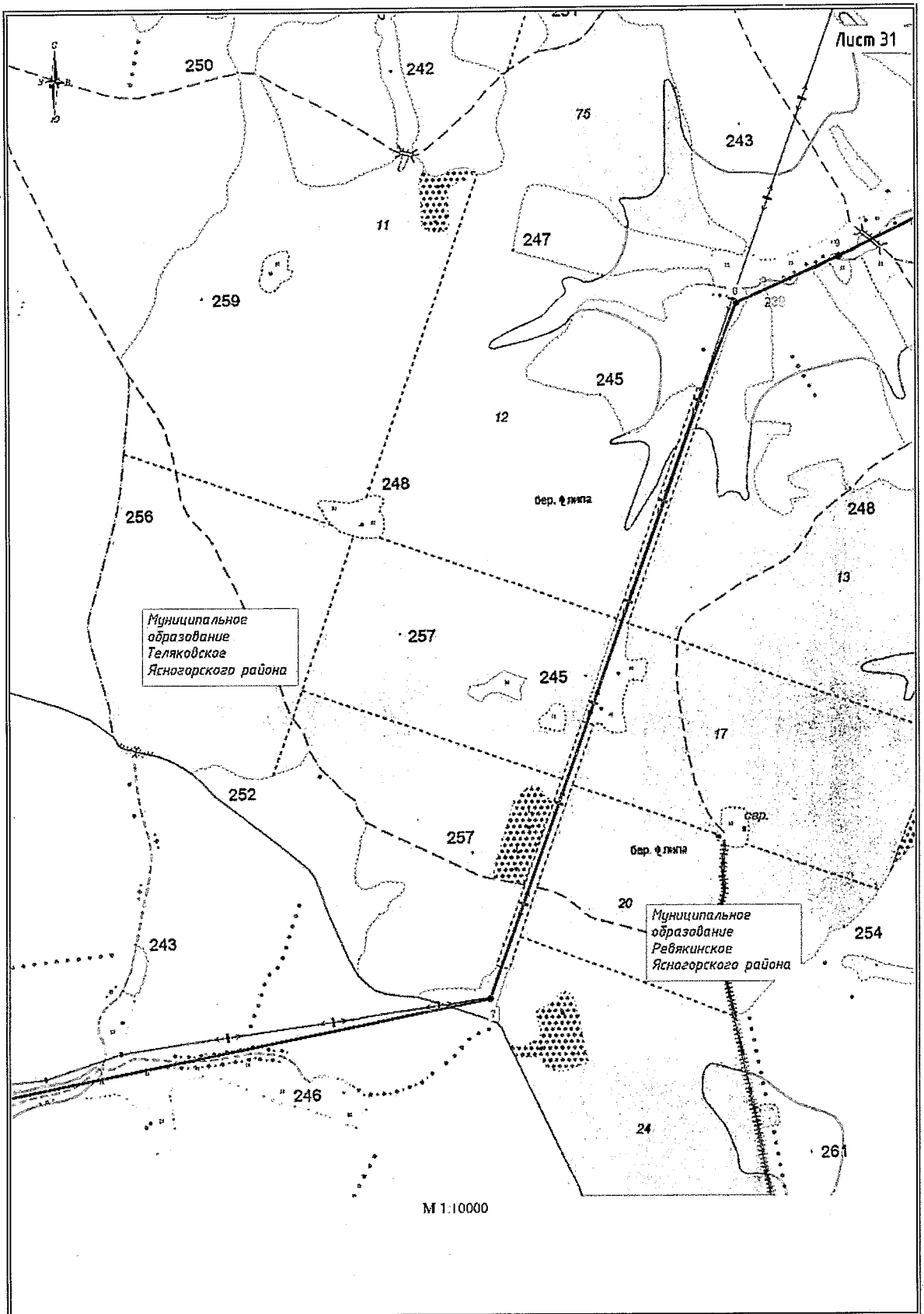


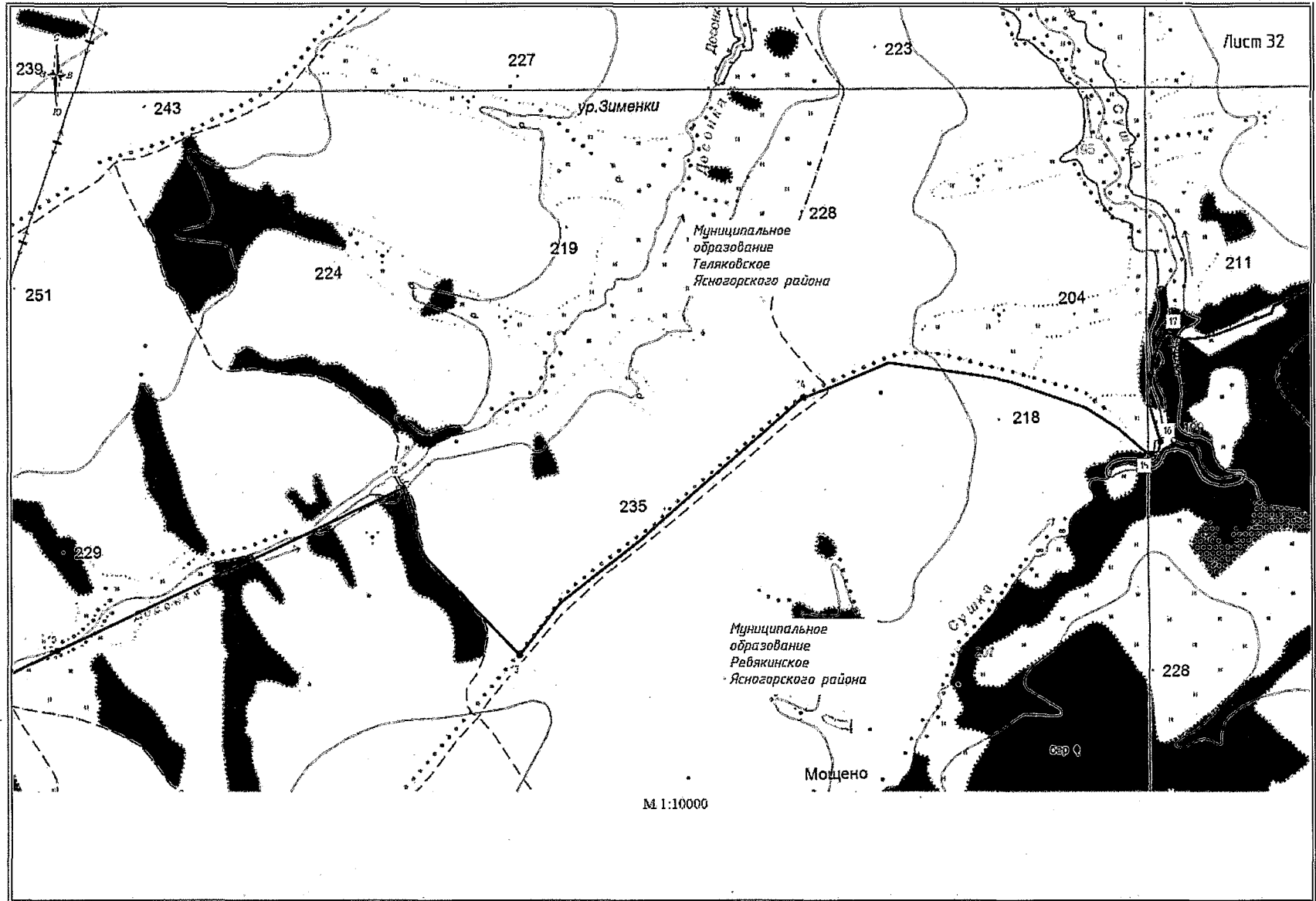


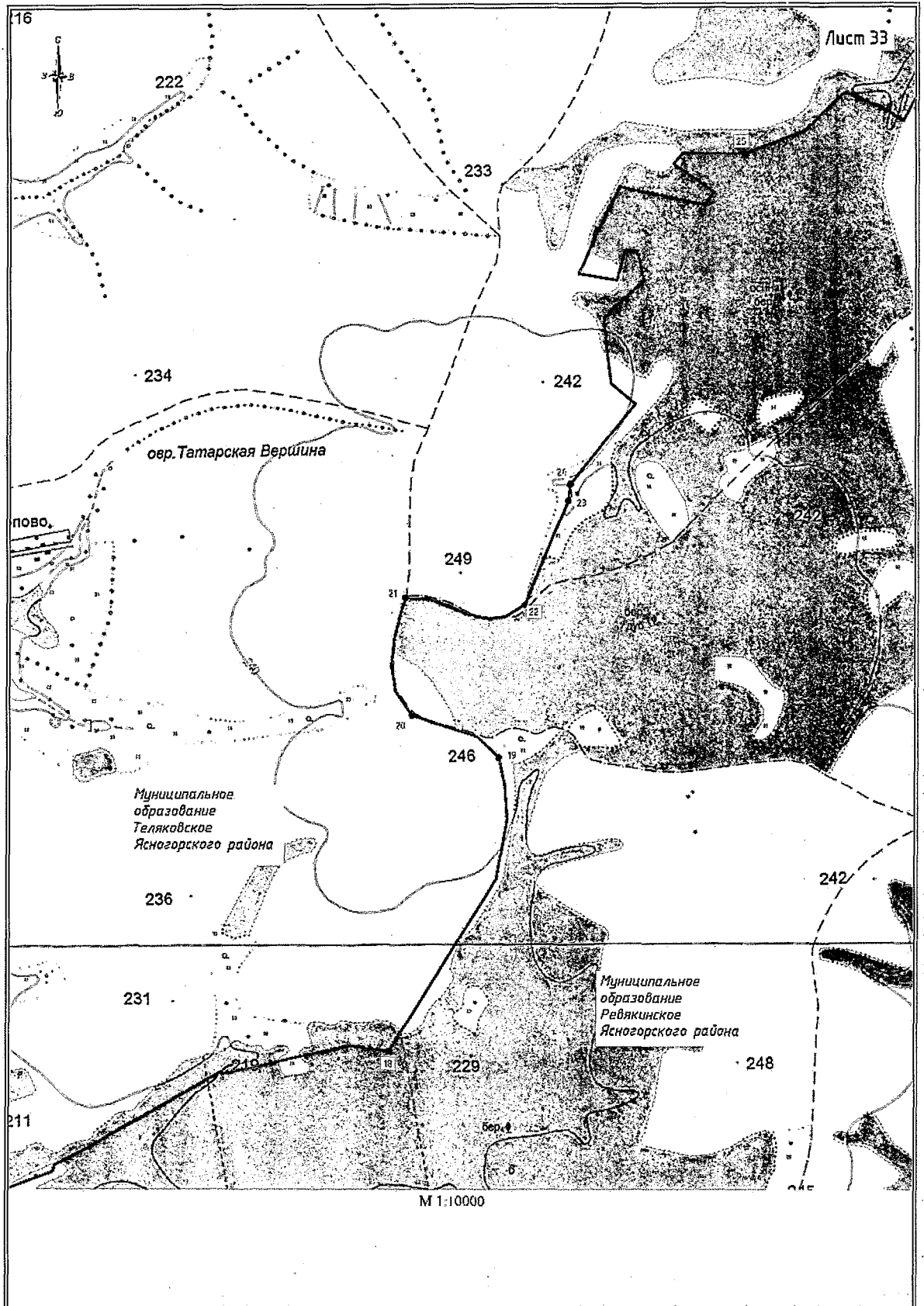


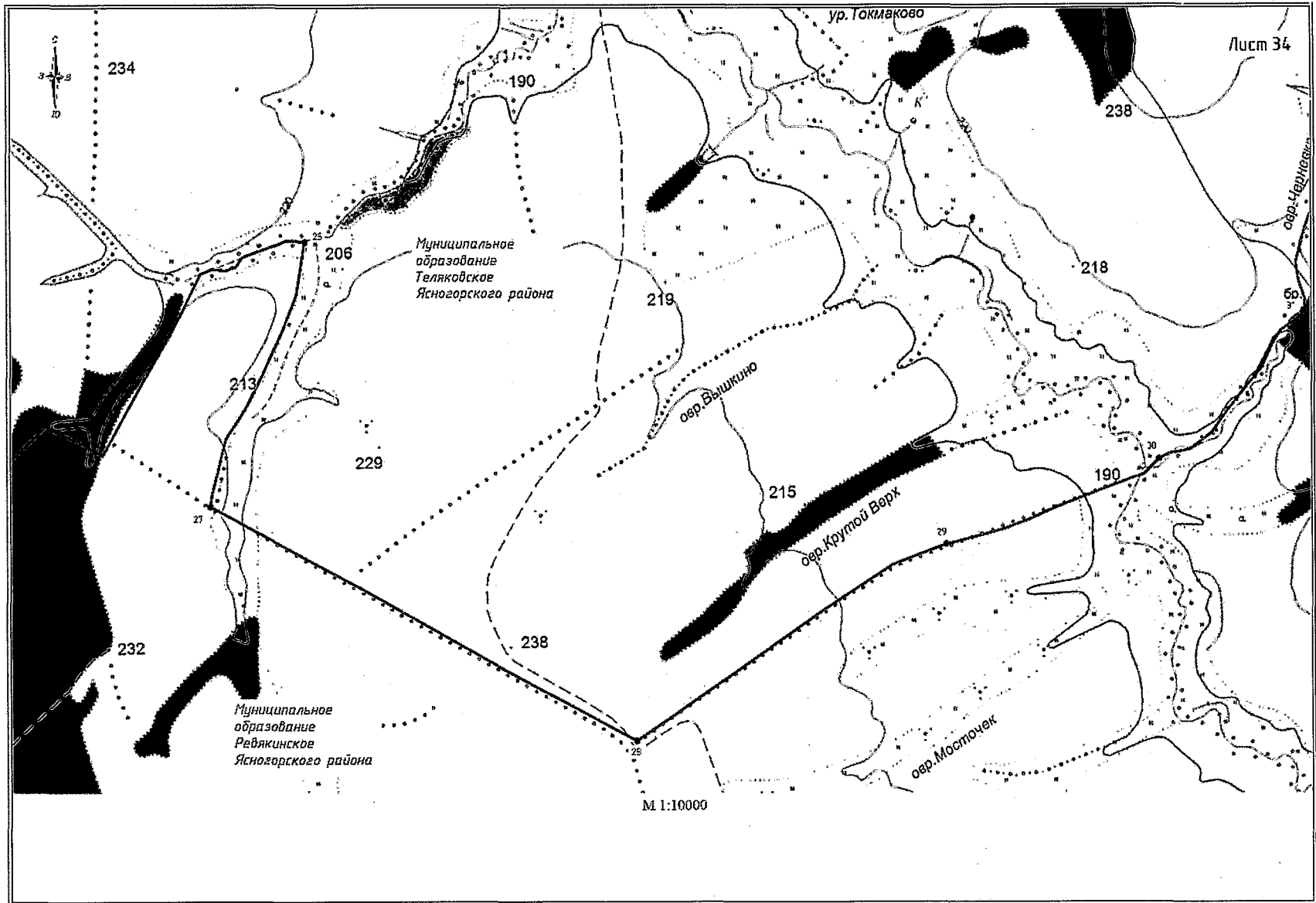












Приложение 9
к Закону Тульской области
«О внесении изменений в Закон
Тульской области «О переименовании
муниципального образования
«Ясногорский район» Тульской
области, установлении границ,
наделении статусом и определении
административных центров
муниципальных образований на
территории Ясногорского района
Тульской области»

Приложение 9
к Закону Тульской области
«О переименовании муниципального
образования «Ясногорский район»
Тульской области, установлении
границ, наделении статусом и
определении административных
центров муниципальных образований
на территории
Ясногорского района Тульской
области»

**Описание границы муниципального образования
Теляковское Ясногорского района**

За начальную точку описания границы муниципального образования Теляковское Ясногорского района принята узловая точка 3а, расположенная в 3,30 км к востоку от поселка Миротинский Заокского района, в 3,10 км к юго-западу от деревни Княжая Слобода Ясногорского района, в 2,20 км к северу от деревни Верхнее Заглухино Ясногорского района и являющаяся точкой стыка границ муниципальных образований Демидовское Заокского района, Иваньковское Ясногорского района и Теляковское Ясногорского района.

**Прохождение границы с муниципальным образованием
Иваньковское Ясногорского района**

От узловой точки 3а (792914.56; 271292.99) линия границы идет в северо-восточном направлении на протяжении 0,32 км до поворотной точки 18.

От точки 18 (793144.05; 271514.84) линия границы проходит в юго-восточном направлении на протяжении 1,47 км до поворотной точки 17.

От точки 17 (792785.68; 272939.26) линия границы проходит в северо-западном направлении по прямой на протяжении 0,44 км до поворотной точки 16.

От точки 16 (793127.62; 272661.05) линия границы проходит в северо-восточном направлении по прямой на протяжении 0,32 км до поворотной точки 15.

От точки 15 (793382.49; 272846.99) линия границы проходит в северном направлении по прямой на протяжении 0,11 км до поворотной точки 14.

От точки 14 (793495.80; 272846.99) линия границы проходит в северо-восточном направлении на протяжении 0,12 км до поворотной точки 13.

От точки 13 (793577.49; 272939.23) линия границы проходит ломаной линией в общем северо-восточном направлении на протяжении 4,74 км до поворотной точки 12.

От точки 12 (795586.74; 276268.59) линия границы проходит в северо-западном направлении на протяжении 0,47 км до поворотной точки 11.

От точки 11 (795921.39; 275968.62) линия границы проходит в северном направлении на протяжении 0,94 км до поворотной точки 10, расположенной на полевой дороге.

От точки 10 (796784.99; 276120.12) линия границы проходит в северо-восточном направлении на протяжении 0,21 км до поворотной точки 9.

От точки 9 (796893.07; 276295.22) линия границы проходит в юго-восточном направлении на протяжении 1,07 км до поворотной точки 8, расположенной на пересечении двух полевых дорог.

От точки 8 (796358.83; 277228.10) линия границы проходит в северо-восточном направлении по полевой дороге на протяжении 0,52 км до поворотной точки 7, расположенной на полевой дороге.

От точки 7 (796604.85; 277650.04) линия границы проходит ломаной линией в восточном направлении на протяжении 0,82 км до поворотной точки 6.

От точки 6 (796583.50; 278434.46) линия границы проходит в юго-восточном направлении на протяжении 0,31 км до поворотной точки 5.

От точки 5 (796460.71; 278724.11) линия границы проходит в юго-восточном направлении на протяжении 0,18 км до поворотной точки 4.

От точки 4 (796416.20; 278896.22) линия границы проходит в юго-восточном направлении на протяжении 0,13 км до поворотной точки 3.

От точки 3 (796354.94; 279014.18) линия границы проходит ломаной линией в восточном направлении на протяжении 3,20 км до поворотной точки 2, расположенной в русле реки Беспута.

От точки 2 (796360.84; 281960.93) линия границы проходит в общем северо-восточном направлении по руслу реки Беспута, вниз по течению, на протяжении 10,07 км до поворотной точки 1, расположенной в месте впадения реки Абрань в реку Беспута.

От точки 1 (798100.58; 288370.66) линия границы проходит в юго-восточном направлении по руслу реки Абрань, вверх против течения, на протяжении 2,79 км, далее по руслу реки Пранка, вверх против течения, на протяжении 0,46 км до узловой точки 32(8), расположенной в русле реки Пранка, в 0,75 км севернее села Горки Ясногорского района, в 4,00 км юго-восточнее деревни Казариново Ясногорского района и являющейся точкой стыка границ муниципальных образований Мордовское Веневского района, Теляковское Ясногорского района и Иваньковское Ясногорского района.

Прохождение границы с муниципальным образованием Мордовское Веневского района

От узловой точки 32(8) (796630.30; 290197.98) линия границы идет в общем восточном направлении по руслу реки Пранка, вверх против течения, на протяжении 1,47 км до поворотной точки 9, расположенной в русле реки Пранка.

От точки 9 (796773.52; 291330.67) линия границы идет в юго-восточном направлении по прямой на протяжении 0,29 км до поворотной точки 10.

От точки 10 (796515.39; 291452.60) линия границы идет в юго-западном направлении по прямой на протяжении 0,21 км до поворотной точки 11.

От точки 11 (796379.57; 291295.92) линия границы идет в юго-восточном направлении по прямой на протяжении 0,46 км до поворотной точки 12.

От точки 12 (796011.92; 291579.96) линия границы идет в юго-восточном направлении по прямой на протяжении 0,36 км до поворотной точки 13.

От точки 13 (795776.09; 291853.04) линия границы идет в северо-восточном направлении по прямой на протяжении 1,21 км до поворотной точки 14.

От точки 14 (796708.76; 292622.93) линия границы идет в северо-западном направлении по прямой на протяжении 0,19 км до поворотной точки 15.

От точки 15 (796891.94; 292560.33) линия границы идет в северном направлении по прямой на протяжении 0,11 км до поворотной точки 16.

От точки 16 (796997.66; 292554.42) линия границы идет в северо-западном направлении по прямой на протяжении 0,16 км до поворотной точки 17, расположенной в русле реки Пранка.

От точки 17 (797160.24; 292513.66) линия границы идет в общем восточном направлении по руслу реки Пранка, вверх против течения, на протяжении 0,74 км до поворотной точки 18, расположенной в русле реки Пранка.

От точки 18 (797214.96; 293002.01) линия границы идет в юго-восточном направлении по прямой на протяжении 0,18 км до поворотной точки 19.

От точки 19 (797117.66; 293150.75) линия границы идет в юго-восточном направлении по прямой на протяжении 0,18 км до поворотной точки 20.

От точки 20 (796977.90; 293268.32) линия границы идет в юго-восточном направлении по прямой на протяжении 0,44 км до поворотной точки 21.

От точки 21 (796566.84; 293426.83) линия границы идет в юго-восточном направлении по прямой на протяжении 0,13 км до поворотной точки 22.

От точки 22 (796460.63; 293504.14) линия границы идет в юго-восточном направлении по прямой на протяжении 0,35 км до поворотной точки 23.

От точки 23 (796136.66; 293623.32) линия границы идет в южном направлении по прямой на протяжении 0,24 км до поворотной точки 24.

От точки 24 (795895.85; 293640.44) линия границы идет в юго-восточном направлении по прямой на протяжении 0,38 км до поворотной точки 25.

От точки 25 (795551.68; 293795.96) линия границы идет в юго-восточном направлении по прямой на протяжении 0,20 км до поворотной точки 26.

От точки 26 (795377.23; 293894.46) линия границы идет в южном направлении по прямой на протяжении 0,72 км до поворотной точки 27.

От точки 27 (794655.62; 293852.78) линия границы идет в юго-восточном направлении по прямой на протяжении 0,15 км до поворотной точки 28.

От точки 28 (794533.43; 293937.41) линия границы идет в юго-восточном направлении по прямой на протяжении 0,06 км до поворотной точки 29.

От точки 29 (794500.49; 293981.95) линия границы идет в юго-западном направлении по прямой на протяжении 0,18 км до поворотной точки 30, расположенной на полевой дороге.

От точки 30 (794327.67; 293944.35) линия границы идет в юго-восточном направлении на протяжении 0,44 км до поворотной точки 31.

От точки 31 (794110.39; 294326.15) линия границы идет в юго-восточном направлении по прямой на протяжении 0,23 км до поворотной точки 32.

От точки 32 (793885.94; 294382.03) линия границы идет в юго-восточном направлении по прямой на протяжении 0,13 км до поворотной точки 33.

От точки 33 (793845.01; 294509.48) линия границы идет в южном направлении по прямой на протяжении 0,31 км до поворотной точки 34.

От точки 34 (793538.39; 294529.76) линия границы идет в юго-западном направлении по прямой на протяжении 0,35 км до поворотной точки 35.

От точки 35 (793214.46; 294397.87) линия границы идет в юго-западном направлении по прямой на протяжении 0,24 км до поворотной точки 37.

От точки 37 (793025.35; 294251.82) линия границы идет в юго-западном направлении по прямой на протяжении 0,75 км до поворотной точки 38.

От точки 38 (792548.82; 293670.43) линия границы идет в юго-западном направлении по прямой на протяжении 0,46 км до поворотной точки 39, расположенной в русле безымянного ручья.

От точки 39 (792439.41; 293227.79) линия границы идет в юго-западном направлении по руслу безымянного ручья, вниз по течению, на протяжении 1,36 км до поворотной точки 40, расположенной в русле безымянного ручья.

От точки 40 (791675.81; 292133.16) линия границы идет в юго-восточном направлении по прямой на протяжении 0,17 км до поворотной точки 41.

От точки 41 (791535.64; 292232.43) линия границы идет в северо-восточном направлении по прямой на протяжении 0,16 км до поворотной точки 42, расположенной в 0,28 км южнее безымянного ручья в Ясногорском районе.

От точки 42 (791600.36; 292382.21) линия границы идет в южном направлении по прямой на протяжении 0,38 км до поворотной точки 43.

От точки 43 (791224.18; 292353.84) линия границы идет в юго-западном направлении по прямой на протяжении 0,40 км до поворотной точки 44.

От точки 44 (790835.78; 292267.50) линия границы идет в юго-восточном направлении по прямой на протяжении 0,32 км до поворотной точки 45.

От точки 45 (790605.80; 292482.22) линия границы идет в юго-восточном направлении по прямой на протяжении 0,36 км до поворотной точки 46.

От точки 46 (790282.40; 292645.87) линия границы идет в юго-восточном направлении по прямой на протяжении 0,41 км до поворотной точки 47, расположенной в русле реки Апрань.

От точки 47 (789912.44; 292814.24) линия границы идет в общем юго-западном направлении по руслу реки Апрань, вниз по течению, на протяжении 1,40 км до поворотной точки 48.

От точки 48 (789201.77; 292161.29) линия границы идет в общем южном направлении на протяжении 1,07 км до поворотной точки 49.

От точки 49 (788207.34; 292155.43) линия границы идет в общем юго-западном направлении на протяжении 0,94 км до поворотной точки 50, расположенной на полевой дороге.

От точки 50 (787609.97; 291619.98) линия границы идет в юго-восточном направлении вдоль полевой дороги на протяжении 0,38 км до поворотной точки 51, расположенной на северной стороне полосы отвода автодороги Ясногорск – Мордвес.

От точки 51 (787270.72; 291767.99) линия границы идет в юго-восточном направлении по северной стороне полосы отвода автодороги Ясногорск – Мордвес на протяжении 0,61 км до поворотной точки 52, расположенной на северной стороне полосы отвода автодороги Ясногорск – Мордвес.

От точки 52 (787047.82; 292330.63) линия границы идет в южном направлении, пересекая полосу отвода автодороги Ясногорск – Мордвес, на протяжении 0,02 км до поворотной точки 53, расположенной на восточном берегу пруда в Ясногорском районе.

От точки 53 (787030.12; 292325.60) линия границы идет в общем южном направлении по восточному берегу пруда в Ясногорском районе на протяжении 0,36 км до поворотной точки 54.

От точки 54 (786680.10; 292413.67) линия границы идет в юго-западном направлении по прямой на протяжении 0,06 км до поворотной точки 55.

От точки 55 (786621.70; 292399.84) линия границы идет в южном направлении по прямой на протяжении 0,74 км до поворотной точки 56.

От точки 56 (785886.20; 292439.26) линия границы идет в юго-западном направлении на протяжении 0,08 км до поворотной точки 57.

От точки 57 (785827.53; 292396.30) линия границы идет в юго-восточном направлении по прямой на протяжении 0,04 км до поворотной точки 58.

От точки 58 (785815.86; 292439.61) линия границы идет в юго-западном направлении на протяжении 0,12 км до поворотной точки 59.

От точки 59 (785717.26; 292378.90) линия границы идет в южном направлении на протяжении 0,29 км до поворотной точки 60.

От точки 60 (785436.77; 292320.63) линия границы идет в юго-восточном направлении по прямой на протяжении 0,20 км до поворотной точки 61.

От точки 61 (785244.30; 292380.04) линия границы идет в юго-западном направлении на протяжении 0,18 км до поворотной точки 62.

От точки 62 (785088.33; 292293.15) линия границы идет в юго-западном направлении по прямой на протяжении 0,16 км до поворотной точки 63.

От точки 63 (784927.20; 292259.87) линия границы идет в юго-восточном направлении на протяжении 0,52 км до поворотной точки 64.

От точки 64 (784458.18; 292291.68) линия границы идет в юго-восточном направлении на протяжении 0,08 км до поворотной точки 65, расположенной в 0,07 км северо-западнее линии электропередачи в Веневском районе.

От точки 65 (784431.81; 292350.61) линия границы идет в юго-восточном направлении по прямой на протяжении 0,32 км до поворотной точки 66.

От точки 66 (784314.25; 292643.88) линия границы идет в юго-восточном направлении по прямой на протяжении 0,45 км до поворотной точки 67.

От точки 67 (783884.86; 292772.28) линия границы идет в юго-западном направлении по прямой на протяжении 0,23 км до поворотной точки 68.

От точки 68 (783689.68; 292650.28) линия границы идет в юго-восточном направлении по прямой на протяжении 0,26 км до поворотной точки 69, расположенной на оси автодороги.

От точки 69 (783436.04; 292680.14) линия границы идет в юго-восточном направлении через автодорогу на протяжении 0,01 км до поворотной точки 70, расположенной на южной стороне полосы отвода автодороги.

От точки 70 (783423.75; 292683.87) линия границы идет в юго-западном направлении по южной стороне полосы отвода автодороги на протяжении 0,96 км до поворотной точки 71.

От точки 71 (782947.46; 291849.90) линия границы идет в западном направлении на протяжении 0,35 км до поворотной точки 72.

От точки 72 (782930.00; 291497.49) линия границы идет в северо-западном направлении по прямой на протяжении 0,16 км до поворотной точки 73.

От точки 73 (783077.01; 291449.02) линия границы идет в северном направлении на протяжении 0,02 км до поворотной точки 74.

От точки 74 (783098.73; 291452.64) линия границы идет в северном направлении по прямой на протяжении 0,40 км до поворотной точки 75, расположенной в 0,39 км севернее полосы отвода автодороги.

От точки 75 (783481.29; 291462.87) линия границы идет в юго-восточном направлении по прямой на протяжении 0,20 км до поворотной точки 76.

От точки 76 (783438.27; 291656.70) линия границы идет в северо-восточном направлении по прямой на протяжении 0,10 км до поворотной точки 77.

От точки 77 (783526.69; 291697.24) линия границы идет в восточном направлении по прямой на протяжении 0,26 км до поворотной точки 78.

От точки 78 (783512.73; 291952.36) линия границы идет в северо-восточном направлении по прямой на протяжении 0,04 км до поворотной точки 79.

От точки 79 (783545.24; 291973.91) линия границы идет в северо-западном направлении по прямой на протяжении 0,52 км до поворотной точки 80.

От точки 80 (784047.21; 291850.89) линия границы идет в северо-восточном направлении по прямой на протяжении 0,05 км до поворотной точки 81.

От точки 81 (784068.67; 291894.44) линия границы идет в северо-восточном направлении по прямой на протяжении 0,15 км до поворотной точки 82.

От точки 82 (784175.01; 291994.87) линия границы идет в северо-восточном направлении по прямой на протяжении 0,17 км до поворотной точки 83.

От точки 83 (784335.55; 292059.90) линия границы идет в северном направлении по прямой на протяжении 0,06 км до поворотной точки 84.

От точки 84 (784391.46; 292054.65) линия границы идет в северо-восточном направлении по прямой на протяжении 0,07 км до поворотной точки 85.

От точки 85 (784438.43; 292109.76) линия границы идет в северо-западном направлении по прямой на протяжении 0,10 км до поворотной точки 86.

От точки 86 (784535.31; 292082.44) линия границы идет в западном направлении по прямой на протяжении 0,03 км до поворотной точки 87.

От точки 87 (784526.33; 292053.95) линия границы идет в северо-западном направлении по прямой на протяжении 0,05 км до поворотной точки 88.

От точки 88 (784562.32; 292016.35) линия границы идет в северо-западном направлении по прямой на протяжении 0,35 км до поворотной точки 89.

От точки 89 (784895.87; 291923.60) линия границы идет в северо-западном направлении по прямой на протяжении 0,06 км до поворотной точки 90.

От точки 90 (784937.14; 291874.70) линия границы идет в северо-западном направлении на протяжении 0,15 км до поворотной точки 91.

От точки 91 (785064.30; 291805.56) линия границы идет в западном направлении по прямой на протяжении 0,06 км до поворотной точки 92.

От точки 92 (785065.34; 291747.75) линия границы идет в северо-западном направлении на протяжении 0,49 км до поворотной точки 93.

От точки 93 (785416.67; 291403.63) линия границы идет в северо-западном направлении по прямой на протяжении 0,35 км до поворотной точки 94.

От точки 94 (785734.38; 291261.35) линия границы идет в северо-западном направлении по прямой на протяжении 0,22 км до поворотной точки 95.

От точки 95 (785775.13; 291046.95) линия границы идет в юго-западном направлении по прямой на протяжении 0,15 км до поворотной точки 96.

От точки 96 (785651.33; 290961.01) линия границы идет в юго-западном направлении по прямой на протяжении 0,50 км до поворотной точки 97.

От точки 97 (785309.87; 290602.98) линия границы идет в северо-западном направлении по прямой на протяжении 0,08 км до поворотной точки 98.

От точки 98 (785374.50; 290551.69) линия границы идет в северо-западном направлении по прямой на протяжении 0,07 км до поворотной точки 99.

От точки 99 (785401.53; 290483.91) линия границы идет в северо-западном направлении по прямой на протяжении 0,02 км до поворотной точки 100.

От точки 100 (785417.85; 290467.75) линия границы идет в северо-западном направлении по прямой на протяжении 0,21 км до поворотной точки 101.

От точки 101 (785609.86; 290378.61) линия границы идет в северо-западном направлении по прямой на протяжении 0,27 км до поворотной точки 102.

От точки 102 (785775.22; 290166.93) линия границы идет в северо-западном направлении на протяжении 0,41 км до поворотной точки 103.

От точки 103 (785894.98; 289778.05) линия границы идет в северо-восточном направлении по прямой вдоль юго-восточной границы лесного массива на протяжении 0,49 км до поворотной точки 104.

От точки 104 (786319.35; 290013.71) линия границы идет в северо-западном направлении на протяжении 0,14 км до поворотной точки 105.

От точки 105 (786445.14; 289953.62) линия границы идет в северо-западном направлении на протяжении 0,13 км до поворотной точки 106.

От точки 106 (786575.26; 289934.82) линия границы идет в северо-западном направлении на протяжении 0,47 км до поворотной точки 107.

От точки 107 (787013.92; 289766.69) линия границы идет в северо-западном направлении вдоль северной границы лесного массива на протяжении 0,08 км до поворотной точки 108, расположенной на южной стороне пруда в Ясногорском районе.

От точки 108 (787057.34; 289708.41) линия границы идет в южном направлении на протяжении 0,37 км до поворотной точки 109.

От точки 109 (786694.07; 289684.12) линия границы идет в западном направлении на протяжении 0,08 км до поворотной точки 110.

От точки 110 (786679.05; 289601.40) линия границы идет в северо-западном направлении на протяжении 0,33 км до поворотной точки 111.

От точки 111 (786783.43; 289296.09) линия границы идет в западном направлении по прямой на протяжении 0,07 км до поворотной точки 112.

От точки 112 (786773.52; 289230.79) линия границы идет в северо-западном направлении на протяжении 0,16 км до поворотной точки 113.

От точки 113 (786833.78; 289084.13) линия границы идет в южном направлении на протяжении 0,09 км до поворотной точки 114.

От точки 114 (786741.36; 289070.65) линия границы идет в северо-западном направлении на протяжении 0,23 км до поворотной точки 115.

От точки 115 (786770.59; 288838.19) линия границы идет в юго-восточном направлении на протяжении 0,31 км до поворотной точки 116.

От точки 116 (786469.92; 288920.54) линия границы идет в юго-восточном направлении на протяжении 0,19 км до поворотной точки 117.

От точки 117 (786304.63; 289006.31) линия границы идет в юго-западном направлении на протяжении 0,15 км до поворотной точки 118.

От точки 118 (786201.82; 288894.82) линия границы идет в северо-западном направлении на протяжении 0,25 км до поворотной точки 119.

От точки 119 (786309.73; 288673.03) линия границы идет в юго-западном направлении на протяжении 0,22 км до поворотной точки 120.

От точки 120 (786162.55; 288503.68) линия границы идет в юго-восточном направлении на протяжении 0,65 км до поворотной точки 121.

От точки 121 (785555.11; 288735.73) линия границы идет в юго-восточном направлении по прямой на протяжении 0,07 км до поворотной точки 122, расположенной в 0,24 км северо-восточнее плотины пруда в Ясногорском районе.

От точки 122 (785542.97; 288808.41) линия границы идет в юго-восточном направлении по прямой на протяжении 0,13 км до поворотной точки 123.

От точки 123 (785458.92; 288902.84) линия границы идет в юго-западном направлении по прямой на протяжении 0,01 км до поворотной точки 124, расположенной на северном берегу пруда в Ясногорском районе.

От точки 124 (785454.52; 288901.38) линия границы идет в юго-западном направлении по берегу пруда на протяжении 0,22 км до поворотной точки 125.

От точки 125 (785372.78; 288693.84) линия границы идет в южном направлении по прямой на протяжении 0,06 км до поворотной точки 126.

От точки 126 (785315.12; 288706.39) линия границы идет в южном направлении по прямой на протяжении 0,05 км до поворотной точки 127.

От точки 127 (785266.11; 288700.34) линия границы идет в юго-западном направлении на протяжении 0,18 км до поворотной точки 128.

От точки 128 (785088.78; 288648.99) линия границы идет в юго-восточном направлении по прямой на протяжении 0,36 км до поворотной точки 129, расположенной в 0,54 км северо-западнее автодороги к поселку Новоселки Ясногорского района.

От точки 129 (784769.22; 288821.25) линия границы идет в юго-восточном направлении по прямой на протяжении 0,06 км до поворотной точки 130.

От точки 130 (784723.32; 288860.04) линия границы идет в южном направлении по прямой на протяжении 0,04 км до поворотной точки 131.

От точки 131 (784682.32; 288862.12) линия границы идет в юго-восточном направлении на протяжении 0,42 км до поворотной точки 132, расположенной на южной стороне полосы отвода автодороги к поселку Новоселки Ясногорского района.

От точки 132 (784507.62; 289245.49) линия границы идет в юго-восточном направлении по прямой на протяжении 0,16 км до поворотной точки 133.

От точки 133 (784442.39; 289391.24) линия границы идет в юго-восточном направлении по прямой на протяжении 0,20 км до поворотной точки 134.

От точки 134 (784397.35; 289583.15) линия границы идет в восточном направлении по прямой на протяжении 0,15 км до поворотной точки 135.

От точки 135 (784411.79; 289730.79) линия границы идет в юго-восточном направлении по прямой на протяжении 0,26 км до поворотной точки 136.

От точки 136 (784344.20; 289983.66) линия границы идет в юго-восточном направлении на протяжении 0,25 км до поворотной точки 137.

От точки 137 (784204.45; 290186.04) линия границы идет в юго-восточном направлении на протяжении 0,21 км до поворотной точки 138.

От точки 138 (784045.89; 290280.12) линия границы идет в восточном направлении на протяжении 0,35 км до поворотной точки 139.

От точки 139 (784061.84; 290630.08) линия границы идет в юго-восточном направлении по прямой на протяжении 0,33 км до поворотной точки 140.

От точки 140 (783754.23; 290746.83) линия границы идет в юго-западном направлении по прямой на протяжении 0,22 км до поворотной точки 141.

От точки 141 (783566.10; 290633.47) линия границы идет в юго-восточном направлении по прямой на протяжении 0,08 км до поворотной точки 142.

От точки 142 (783500.61; 290680.39) линия границы идет в юго-восточном направлении на протяжении 0,46 км до поворотной точки 143, расположенной на северной стороне полосы отвода автодороги.

От точки 143 (783161.77; 290966.47) линия границы идет в южном направлении по прямой на протяжении 0,03 км до поворотной точки 144, расположенной на южной стороне полосы отвода автодороги.

От точки 144 (783135.08; 290962.07) линия границы идет в юго-западном направлении на протяжении 0,31 км до поворотной точки 145.

От точки 145 (782844.57; 290846.94) линия границы идет в юго-западном направлении на протяжении 0,26 км до поворотной точки 146.

От точки 146 (782599.62; 290754.41) линия границы идет в северо-западном направлении на протяжении 0,58 км до поворотной точки 147.

От точки 147 (782886.84; 290252.38) линия границы идет в западном направлении по прямой на протяжении 0,12 км до поворотной точки 148.

От точки 148 (782882.53; 290128.23) линия границы идет в юго-западном направлении на протяжении 0,15 км до поворотной точки 149.

От точки 149 (782832.61; 290012.43) линия границы идет в юго-западном направлении по прямой на протяжении 0,11 км до поворотной точки 150.

От точки 150 (782806.19; 289909.35) линия границы идет в северо-западном направлении на протяжении 0,20 км до поворотной точки 151.

От точки 151 (782939.14; 289759.08) линия границы идет в общем юго-западном направлении на протяжении 0,94 км до поворотной точки 152.

От точки 152 (782111.61; 289366.55) линия границы идет в юго-западном направлении по прямой на протяжении 0,07 км до поворотной точки 153.

От точки 153 (782103.13; 289299.69) линия границы идет в общем юго-западном направлении на протяжении 0,43 км до поворотной точки 154.

От точки 154 (781845.62; 288954.81) линия границы идет в северо-западном направлении на протяжении 0,18 км до поворотной точки 155, расположенной на грунтовой дороге.

От точки 155 (781901.61; 288783.86) линия границы идет в северо-восточном направлении по восточной стороне урочища Заказ земель лесного фонда на протяжении 0,47 км до поворотной точки 156.

От точки 156 (782287.92; 289047.73) линия границы идет в северо-восточном направлении по восточной стороне урочища Заказ земель лесного фонда на протяжении 0,13 км вдоль лесного массива до поворотной точки 157.

От точки 157 (782380.45; 289143.86) линия границы идет в северо-восточном направлении по восточной стороне урочища Заказ земель лесного фонда на протяжении 0,09 км вдоль лесного массива до поворотной точки 158.

От точки 158 (782416.48; 289230.18) линия границы идет в северо-восточном направлении по восточной стороне урочища Заказ земель лесного фонда на протяжении 0,15 км вдоль лесного массива до поворотной точки 159.

От точки 159 (782531.46; 289331.03) линия границы идет в северном направлении по восточной стороне урочища Заказ земель лесного фонда на протяжении 0,15 км вдоль лесного массива до поворотной точки 160.

От точки 160 (782678.34; 289350.21) линия границы идет в северном направлении по восточной стороне урочища Заказ земель лесного фонда по прямой на протяжении 0,12 км до поворотной точки 161.

От точки 161 (782796.65; 289341.91) линия границы идет в северном направлении по восточной стороне урочища Заказ земель лесного фонда на протяжении 0,07 км до поворотной точки 162.

От точки 162 (782858.16; 289318.52) линия границы идет в западном направлении по северной стороне урочища Заказ земель лесного фонда по прямой на протяжении 0,33 км до поворотной точки 163.

От точки 163 (782871.56; 288984.92) линия границы идет в северо-восточном направлении по северной стороне урочища Заказ земель лесного фонда по прямой на протяжении 0,10 км до поворотной точки 164.

От точки 164 (782955.97; 289045.41) линия границы идет в северо-западном направлении по северной стороне урочища Заказ земель лесного фонда по прямой на протяжении 0,08 км до поворотной точки 165.

От точки 165 (782998.98; 288974.59) линия границы идет в юго-западном направлении по северной стороне урочища Заказ земель лесного фонда по прямой на протяжении 0,04 км до поворотной точки 166.

От точки 166 (782963.97; 288953.45) линия границы идет в северо-западном направлении по северной стороне урочища Заказ земель лесного фонда по прямой на протяжении 0,06 км до поворотной точки 167.

От точки 167 (782991.27; 288894.53) линия границы идет в юго-западном направлении по северной стороне урочища Заказ земель лесного фонда по прямой на протяжении 0,14 км до поворотной точки 168.

От точки 168 (782894.34; 288794.14) линия границы идет в западном направлении по северной стороне урочища Заказ земель лесного фонда по прямой на протяжении 0,22 км до поворотной точки 169.

От точки 169 (782906.27; 288574.35) линия границы идет в юго-западном направлении по северной стороне урочища Заказ земель лесного фонда на протяжении 0,18 км до поворотной точки 170.

От точки 170 (782772.16; 288453.93) линия границы идет в южном направлении по западной стороне урочища Заказ земель лесного фонда по прямой на протяжении 0,09 км до поворотной точки 171.

От точки 171 (782684.99; 288462.85) линия границы идет в юго-западном направлении по западной стороне урочища Заказ земель лесного фонда по прямой на протяжении 0,08 км до поворотной точки 172.

От точки 172 (782650.35; 288395.11) линия границы идет в юго-западном направлении по западной стороне урочища Заказ земель лесного фонда по прямой на протяжении 0,07 км до поворотной точки 173.

От точки 173 (782579.84; 288376.74) линия границы идет в юго-восточном направлении по западной стороне урочища Заказ земель лесного фонда по прямой на протяжении 0,04 км до поворотной точки 174.

От точки 174 (782541.11; 288397.92) линия границы идет в юго-западном направлении по западной стороне урочища Заказ земель лесного фонда по прямой на протяжении 0,31 км до поворотной точки 175.

От точки 175 (782294.49; 288216.53) линия границы идет в юго-западном направлении по западной стороне урочища Заказ земель лесного фонда на протяжении 0,06 км до поворотной точки 176.

От точки 176 (782234.87; 288200.10) линия границы идет в южном направлении по западной стороне урочища Заказ земель лесного фонда на протяжении 0,11 км до поворотной точки 177.

От точки 177 (782130.16; 288208.90) линия границы идет в юго-западном направлении по прямой на протяжении 0,07 км до поворотной точки 178.

От точки 178 (782067.79; 288176.63) линия границы идет в южном направлении по западной стороне урочища Заказ земель лесного фонда по прямой на протяжении 0,20 км до поворотной точки 179.

От точки 179 (781870.09; 288157.20) линия границы идет в юго-восточном направлении по западной стороне урочища Заказ земель лесного фонда по прямой на протяжении 0,26 км до поворотной точки 180.

От точки 180 (781710.83; 288364.13) линия границы идет в юго-западном направлении по западной стороне урочища Заказ земель лесного фонда на протяжении 0,29 км до поворотной точки 181.

От точки 181 (781460.59; 288223.79) линия границы идет в юго-западном направлении вдоль северной границы лесного квартала 58 земель лесного фонда на протяжении 0,95 км до поворотной точки 182.

От точки 182 (780947.48; 287491.18) линия границы идет в юго-западном направлении на протяжении 0,18 км до узловой точки 32(183), расположенной в 1,70 км севернее деревни Синиченки Ясногорского района, в 1,70 км южнее деревни Лиховидово Ясногорского района, в 5,70 км юго-западнее деревни Ильинка Веневского района и являющейся точкой стыка границ муниципальных образований Ревякинское Ясногорского района, Теляковское Ясногорского района и Мордвесское Веневского района.

Прохождение границы с муниципальным образованием Ревякинское Ясногорского района

От узловой точки 32(183) (780828.32; 287364.33) линия границы проходит в северо-западном направлении на протяжении 0,25 км до поворотной точки 33.

От точки 33 (781027.29; 287228.37) линия границы проходит в северо-западном направлении по прямой на протяжении 1,72 км до поворотной точки 32.

От точки 32 (781719.93; 285651.99) линия границы проходит в общем юго-западном направлении на протяжении 0,45 км до поворотной точки 31.

От точки 31 (781291.56; 285572.45) линия границы проходит в юго-западном направлении на протяжении 0,65 км до поворотной точки 30.

От точки 30 (780847.03; 285131.87) линия границы проходит в юго-западном направлении на протяжении 0,70 км до поворотной точки 29.

От точки 29 (780582.77; 284489.97) линия границы проходит в юго-западном направлении вдоль северной стороны лесополосы на протяжении 1,17 км до поворотной точки 28, расположенной на пересечении полевых дорог.

От точки 28 (779966.64; 283504.50) линия границы проходит в северо-западном направлении по прямой вдоль северной стороны лесополосы на

протяжении 1,45 км до поворотной точки 27, расположенной в месте поворота лесополосы.

От точки 27 (780670.30; 282241.70) линия границы проходит в северо-восточном направлении на протяжении 0,78 км до поворотной точки 26, расположенной в русле безымянного ручья.

От точки 26 (781383.43; 282531.01) линия границы проходит в юго-западном направлении по руслу безымянного ручья, вверх против течения, по восточной стороне лесополосы, затем по лесному массиву на протяжении 1,43 км до поворотной точки 25.

От точки 25 (780759.68; 281469.55) линия границы проходит ломаной линией в общем юго-западном направлении на протяжении 2,07 км до поворотной точки 24.

От точки 24 (779770.35; 280953.05) линия границы проходит в юго-западном направлении на протяжении 0,05 км до поворотной точки 23.

От точки 23 (779720.74; 280945.96) линия границы проходит в юго-западном направлении на протяжении 0,39 км до поворотной точки 22, расположенной на западной границе лесного массива.

От точки 22 (779365.69; 280785.52) линия границы проходит в общем западном направлении на протяжении 0,44 км до поворотной точки 21, расположенной на полевой дороге.

От точки 21 (779405.48; 280373.45) линия границы проходит в общем южном направлении по полевой дороге на протяжении 0,35 км до поворотной точки 20, расположенной на полевой дороге.

От точки 20 (779066.19; 280434.24) линия границы проходит в юго-восточном направлении преимущественно по полевой дороге на протяжении 0,34 км до поворотной точки 19.

От точки 19 (778929.88; 280740.61) линия границы проходит в юго-западном направлении вдоль западной границы лесного массива на протяжении 0,96 км до поворотной точки 18.

От точки 18 (778065.93; 280415.89) линия границы проходит в юго-западном направлении на протяжении 1,44 км до поворотной точки 17.

От точки 17 (777645.81; 279092.82) линия границы проходит в южном направлении на протяжении 0,34 км до поворотной точки 16.

От точки 16 (777319.00; 279074.78) линия границы проходит в юго-западном направлении на протяжении 0,05 км до поворотной точки 15, расположенной на северной границе лесного массива.

От точки 15 (777280.66; 279047.99) линия границы проходит в северо-западном направлении вдоль южной стороны лесополосы на протяжении 1,03 км, далее в юго-западном направлении на протяжении 0,10 км до поворотной точки 14.

От точки 14 (777437.47; 278004.25) линия границы проходит в юго-западном направлении по лесополосе на протяжении 1,16 км до поворотной точки 13.

От точки 13 (776670.84; 277144.21) линия границы проходит в северо-западном направлении на протяжении 0,63 км до поворотной точки 12.

От точки 12 (777163.63; 276777.74) линия границы проходит в юго-западном направлении на протяжении 1,14 км до поворотной точки 10.

От точки 10 (776690.86; 275744.20) линия границы проходит в юго-западном направлении на протяжении 0,34 км до поворотной точки 9.

От точки 9 (776538.74; 275436.78) линия границы проходит в юго-западном направлении на протяжении 0,33 км до поворотной точки 8.

От точки 8 (776397.60; 275142.06) линия границы проходит в юго-западном направлении по середине просеки, под линией электропередачи, на протяжении 2,26 км до поворотной точки 7, расположенной в месте поворота линии электропередачи.

От точки 7 (774274.65; 274360.97) линия границы проходит в юго-западном направлении на протяжении 2,10 км до поворотной точки 6.

От точки 6 (774081.60; 272292.65) линия границы проходит в юго-западном направлении на протяжении 0,15 км до поворотной точки 5.

От точки 5 (774058.48, 272141.01) линия границы проходит в западном направлении на протяжении 0,62 км до поворотной точки 4.

От точки 4 (774078.65; 271536.61) линия границы проходит в северном, юго-восточном и северо-западном направлениях, огибая лесной массив, на протяжении 2,18 км до поворотной точки 3.

От точки 3 (775069.51; 270837.15) линия границы проходит в северо-западном направлении на протяжении 0,11 км до поворотной точки 2.

От точки 2 (775165.39; 270787.07) линия границы проходит в общем северном направлении на протяжении 1,12 км до поворотной точки 1.

От точки 1 (776131.82; 270968.40) линия границы проходит в юго-западном направлении преимущественно по автодороге на протяжении 1,15 км до узловой точки 69, расположенной на автодороге в 2,10 км на северо-запад от деревни Рязановка Ясногорского района, в 2,20 км на север от поселка Боровковский Ясногорского района и являющейся точкой стыка границ муниципальных образований Теляковское Ясногорского района, Ревякинское Ясногорского района и город Ясногорск Ясногорского района.

Прохождение границы с муниципальным образованием город Ясногорск Ясногорского района

От узловой точки 69 (775494.24; 270021.60) линия границы проходит в северо-восточном направлении по полевой дороге на протяжении 2,15 км до поворотной точки 19, расположенной на полевой дороге с южной стороны деревни Периково Ясногорского района.

От точки 19 (777103.01; 270314.54) линия границы проходит в северо-западном направлении на протяжении 0,27 км, огибая с юга и запада деревню Периково Ясногорского района, далее в северо-восточном направлении по полевой дороге на протяжении 0,35 км до поворотной точки 18, расположенной на пересечении полевой дороги с автодорогой к деревне Периково Ясногорского района.

От точки 18 (777628.93; 270397.04) линия границы проходит в северо-западном направлении по оси автодороги к деревне Периково Ясногорского района на протяжении 0,40 км до поворотной точки 17, расположенной на пересечении оси автодороги Ново-Клейменово – Ясногорск – Мордвес с осью дороги к деревне Периково Ясногорского района.

От точки 17 (777864.61; 270115.96) линия границы проходит в юго-западном направлении по оси автодороги Ново-Клейменово – Ясногорск – Мордвес на протяжении 0,30 км до поворотной точки 16, расположенной на оси автодороги Ново-Клейменово – Ясногорск – Мордвес.

От точки 16 (777710.75; 269859.72) линия границы проходит по прямой в северо-западном направлении на протяжении 0,46 км до поворотной точки 15.

От точки 15 (778143.28; 269714.15) линия границы проходит в юго-западном направлении на протяжении 0,25 км до поворотной точки 14, расположенной на восточном берегу пруда.

От точки 14 (778033.34; 269493.55) линия границы проходит в северном направлении на протяжении 0,07 км и далее в юго-западном направлении по плотине пруда на протяжении 0,02 км до поворотной точки 13, расположенной на технологической оси плотины пруда.

От точки 13 (778092.43; 269459.39) линия границы проходит в северо-западном направлении на протяжении 0,58 км до поворотной точки 12.

От точки 12 (778553.47; 269123.14) линия границы проходит в северо-западном направлении на протяжении 0,37 км до поворотной точки 11.

От точки 11 (778908.60, 269023.08) линия границы проходит в северо-западном направлении на протяжении 0,10 км до поворотной точки 10.

От точки 10 (779009.34; 269010.87) линия границы проходит в северо-восточном направлении на протяжении 0,22 км до поворотной точки 9, расположенной на восточном берегу пруда.

От точки 9 (779220.71; 269067.07) линия границы проходит в западном направлении на протяжении 0,28 км до поворотной точки 8, расположенной с западной стороны деревни Федюкино Ясногорского района.

От точки 8 (779243.32; 268807.51) линия границы проходит в юго-западном направлении на протяжении 0,27 км до поворотной точки 7.

От точки 7 (779139.18; 268559.12) линия границы проходит в северо-западном направлении на протяжении 0,22 км до поворотной точки 6, расположенной на оси автодороги Ясногорск – Иваньково.

От точки 6 (779348.23; 268507.14) линия границы проходит в юго-западном направлении по оси автодороги Ясногорск – Иваньково на протяжении 1,34 км до поворотной точки 5, расположенной на оси автодороги Ясногорск – Иваньково, в месте пересечения с полевой дорогой.

От точки 5 (778286.73; 267693.87) линия границы проходит в западном направлении на протяжении 0,19 км до поворотной точки 4, расположенной в русле безымянного ручья.

От точки 4 (778280.12; 267517.03) линия границы проходит в северо-западном направлении на протяжении 0,28 км, вдоль восточной стороны лесополосы на протяжении 0,88 км, затем вдоль западной стороны лесополосы на протяжении 0,33 км до поворотной точки 3, расположенной на полевой дороге.

От точки 3 (779475.09; 266719.29) линия границы проходит в юго-западном направлении преимущественно по оси межселенной дороги, ведущей к деревне Малое Макаево Ясногорского района, на протяжении 0,75 км до поворотной точки 2, расположенной на оси межселенной дороги к деревне Малое Макаево Ясногорского района.

От точки 2 (778889.39; 266349.74) линия границы проходит в северо-западном направлении на протяжении 0,65 км до поворотной точки 1, расположенной на полевой дороге.

От точки 1 (779340.10; 265885.68) линия границы проходит ломаной линией в общем южном направлении по урочищу Шварцев Лес земель лесного фонда на протяжении 1,42 км до узловой точки 67, расположенной в 0,09 км на северо-восток от оси железной дороги Москва – Харьков, в 0,40 км на север от села Лаптево Ясногорского района, на опушке урочища Шварцев Лес Ясногорского района и являющейся точкой стыка границ муниципальных образований Теляковское Ясногорского района, Ревякинское Ясногорского района и город Ясногорск Ясногорского района.

Прохождение границы с муниципальным образованием Ревякинское Ясногорского района

От узловой точки 67 (778095.98; 265916.81) линия границы идет в общем северо-западном направлении вдоль железной дороги Москва – Харьков на протяжении 6,34 км до узловой точки 3(82), расположенной на оси железной дороги Москва – Харьков, в 2,35 км к юго-востоку от села Шульгино Заокского района, в 2,40 км к северо-западу от деревни Руднево Ясногорского района, в 1,75 км к северо-востоку от деревни Енино Ясногорского района и являющейся точкой стыка границ муниципальных образований Демидовское Заокского района, Теляковское Ясногорского района и Ревякинское Ясногорского района.

Прохождение границы с муниципальным образованием Демидовское Заокского района

От узловой точки 3(82) (782514.63; 261817.27) линия границы проходит в северном направлении на протяжении 2,90 км по оси железной дороги Москва – Харьков до поворотной точки 3(81), расположенной на оси железной дороги Москва – Харьков, в 1,37 км северо-западнее ручья Вашанка, в 1,60 км к юго-западу от деревни Баранцево Заокского района, в 2,10 км к юго-востоку от села Шульгино Заокского района, в 1,20 км к северо-западу от деревни Сасово-Антоньево Ясногорского района.

От точки 3(81) (785327.76; 261569.31) линия границы проходит в северо-восточном направлении на протяжении 0,08 км до поворотной точки 80,

расположенной на восточной стороне полосы отвода железной дороги Москва – Харьков.

От точки 80 (785366.58; 261644.91) линия границы проходит в юго-восточном направлении на протяжении 0,63 км до поворотной точки 79.

От точки 79 (785263.65; 262258.28) линия границы проходит в юго-восточном направлении на протяжении 0,13 км до поворотной точки 78.

От точки 78 (785175.72; 262339.81) линия границы проходит в юго-восточном направлении на протяжении 0,28 км до поворотной точки 77.

От точки 77 (785135.38; 262610.77) линия границы проходит в юго-восточном направлении на протяжении 0,20 км до поворотной точки 76.

От точки 76 (785038.63; 262788.22) линия границы проходит в восточном направлении на протяжении 0,11 км до поворотной точки 75.

От точки 75 (785023.03; 262897.46) линия границы проходит в северном направлении на протяжении 0,08 км до поворотной точки 74.

От точки 74 (785103.86; 262902.25) линия границы проходит в северо-восточном направлении на протяжении 0,35 км до поворотной точки 73.

От точки 73 (785314.20; 263183.94) линия границы проходит в юго-восточном направлении на протяжении 0,21 км до поворотной точки 72.

От точки 72 (785206.55; 263362.91) линия границы проходит в юго-восточном направлении на протяжении 0,19 км до поворотной точки 71.

От точки 71 (785048.98; 263469.15) линия границы проходит в северо-восточном направлении на протяжении 0,04 км до поворотной точки 70.

От точки 70 (785064.75; 263500.96) линия границы проходит в северо-западном направлении по полевой дороге на протяжении 0,56 км до поворотной точки 69.

От точки 69 (785566.72; 263262.25) линия границы проходит в восточном направлении на протяжении 0,37 км до поворотной точки 68.

От точки 68 (785504.86; 263621.98) линия границы проходит в восточном направлении на протяжении 0,24 км до поворотной точки 67.

От точки 67 (785577.07; 263848.30) линия границы проходит в юго-восточном направлении на протяжении 0,18 км до поворотной точки 66.

От точки 66 (785516.27; 264022.48) линия границы проходит в северо-восточном направлении на протяжении 0,11 км до поворотной точки 65.

От точки 65 (785540.76; 264127.98) линия границы проходит в юго-восточном направлении на протяжении 0,25 км до поворотной точки 64.

От точки 64 (785327.67; 264266.45) линия границы проходит в юго-восточном направлении на протяжении 0,22 км до поворотной точки 63.

От точки 63 (785244.08; 264467.27) линия границы проходит в северо-восточном направлении на протяжении 0,28 км до поворотной точки 62.

От точки 62 (785482.41; 264606.93) линия границы проходит в северо-восточном направлении на протяжении 0,27 км до поворотной точки 61.

От точки 61 (785728.51; 264707.11) линия границы проходит в северо-восточном направлении на протяжении 0,62 км до поворотной точки 60.

От точки 60 (786028.74; 265248.47) линия границы проходит в юго-восточном направлении на протяжении 0,45 км до поворотной точки 59.

От точки 59 (785813.87; 265649.07) линия границы проходит в северо-восточном направлении на протяжении 0,12 км до поворотной точки 58.

От точки 58 (785929.26; 265690.89) линия границы проходит в юго-восточном направлении на протяжении 0,21 км до поворотной точки 57.

От точки 57 (785903.84; 265894.83) линия границы проходит в юго-восточном направлении на протяжении 0,07 км до поворотной точки 56.

От точки 56 (785846.70; 265938.41) линия границы проходит в северо-восточном направлении на протяжении 0,23 км до поворотной точки 55.

От точки 55 (785935.40; 266154.88) линия границы проходит в юго-восточном направлении на протяжении 0,74 км до поворотной точки 54.

От точки 54 (785778.34; 266854.77) линия границы проходит в юго-восточном направлении на протяжении 0,33 км до поворотной точки 53.

От точки 53 (785500.46; 266999.52) линия границы проходит в восточном направлении на протяжении 0,86 км до поворотной точки 52.

От точки 52 (785455.82, 267825.55) линия границы проходит в северо-восточном направлении на протяжении 0,33 км до поворотной точки 51.

От точки 51 (785508.73; 268146.23) линия границы проходит в юго-восточном направлении на протяжении 1,72 км до поворотной точки 50.

От точки 50 (785331.50; 269855.28) линия границы проходит в северо-восточном направлении на протяжении 0,64 км до поворотной точки 49.

От точки 49 (785484.44; 270473.82) линия границы проходит в восточном направлении на протяжении 0,33 км до поворотной точки 48.

От точки 48 (785513.41; 270805.70) линия границы проходит в северо-восточном направлении на протяжении 0,10 км до поворотной точки 47.

От точки 47 (785577.50; 270878.36) линия границы проходит в восточном направлении на протяжении 0,17 км до поворотной точки 46.

От точки 46 (785563.39; 271044.72) линия границы проходит в северо-восточном направлении на протяжении 0,10 км до поворотной точки 45.

От точки 45 (785592.58; 271144.90) линия границы проходит в северо-восточном направлении на протяжении 0,16 км до поворотной точки 44.

От точки 44 (785699.64; 271269.77) линия границы проходит в восточном направлении на протяжении 0,18 км до поворотной точки 43.

От точки 43 (785699.33; 271453.04) линия границы проходит в северо-восточном направлении на протяжении 0,53 км до поворотной точки 42.

От точки 42 (785919.27; 271937.35) линия границы проходит в северном направлении на протяжении 0,34 км до поворотной точки 41.

От точки 41 (786263.95; 271926.35) линия границы проходит в северном направлении на протяжении 0,28 км до поворотной точки 40.

От точки 40 (786545.87; 271957.31) линия границы проходит в северо-западном направлении на протяжении 0,08 км до поворотной точки 39.

От точки 39 (786620.14; 271925.43) линия границы проходит в северо-восточном направлении на протяжении 0,97 км до поворотной точки 38.

От точки 38 (787401.45; 272486.56) линия границы проходит в северо-западном направлении на протяжении 0,35 км до поворотной точки 37.

От точки 37 (787555.89; 272176.63) линия границы проходит в западном направлении на протяжении 0,16 км до поворотной точки 36, расположенной на западной границе лесного массива.

От точки 36 (787560.93; 272012.22) линия границы проходит в северном направлении на протяжении 0,29 км до поворотной точки 35, расположенной на западной границе лесного массива.

От точки 35 (787848.31; 271977.90) линия границы проходит в восточном направлении на протяжении 0,23 км до поворотной точки 34.

От точки 34 (787883.26; 272205.16) линия границы проходит в северо-западном направлении на протяжении 1,01 км до поворотной точки 33.

От точки 33 (788505.72; 271413.07) линия границы проходит в северо-западном направлении на протяжении 0,13 км до поворотной точки 32.

От точки 32 (788620.45; 271347.77) линия границы проходит в северо-западном направлении на протяжении 0,06 км до поворотной точки 31.

От точки 31 (788672.63; 271310.45) линия границы проходит в западном направлении на протяжении 0,18 км до поворотной точки 30, расположенной в 0,05 км южнее лесополосы в Ясногорском районе.

От точки 30 (788668.48; 271133.53) линия границы проходит в северном направлении на протяжении 1,52 км до поворотной точки 29, расположенной в русле реки Беспута 1-я.

От точки 29 (790172.78; 271250.48) линия границы проходит в западном направлении по руслу реки Беспута 1-я, вверх против течения, на протяжении 0,54 км до поворотной точки 28, расположенной в месте впадения ручья Золотихин в реку Беспута 1-я.

От точки 28 (790225.79; 270826.30) линия границы проходит в основном в северо-восточном направлении по руслу реки Беспута 1-я, вверх против течения, на протяжении 3,46 км до узловой точки 3а, принятой ранее за начальную точку описания границы.

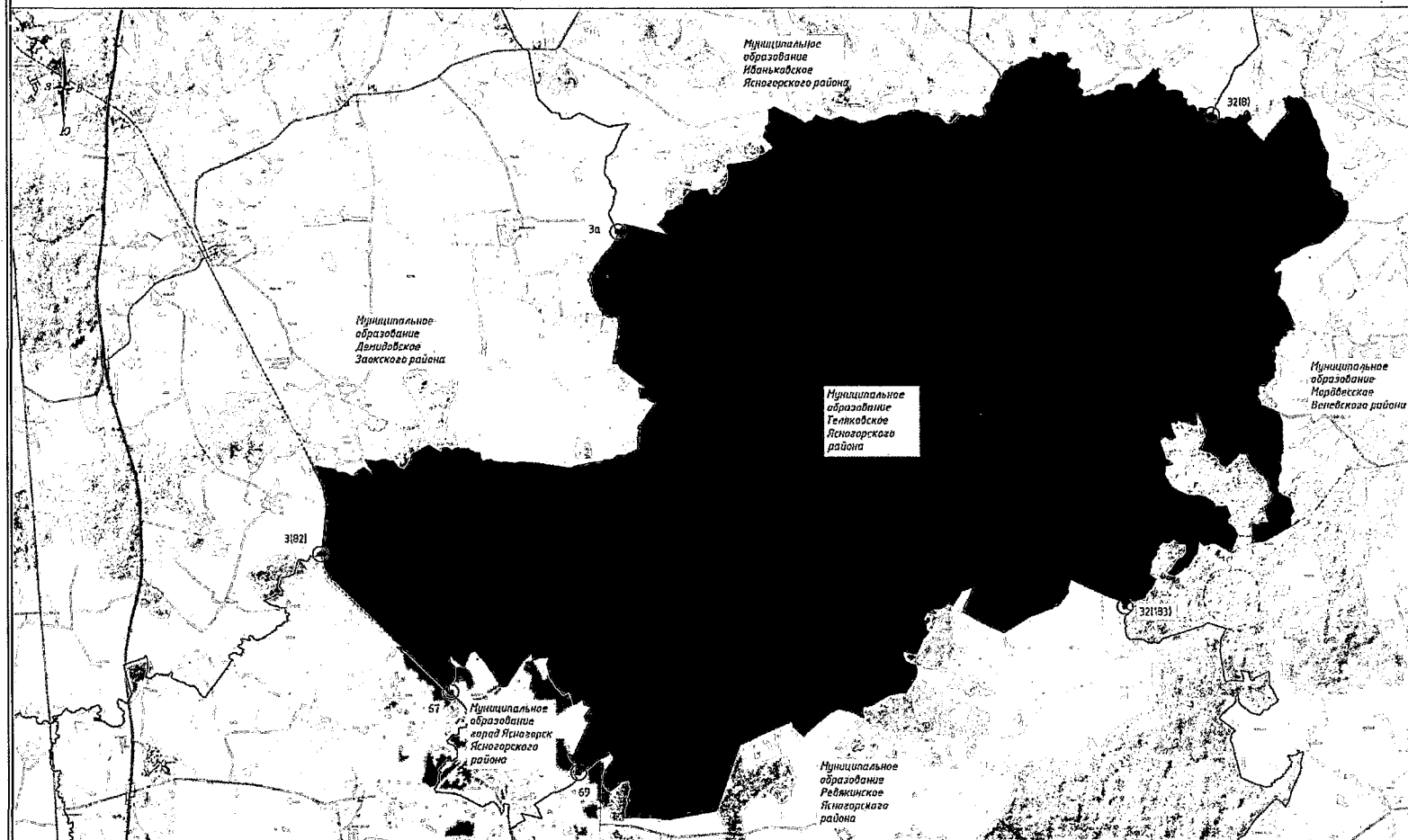
В тексте описания границы муниципального образования расстояния от узловых и поворотных точек до населенных пунктов указаны ориентировочно.

Приложение 10
к Закону Тульской области
«О внесении изменений
в Закон Тульской области
«О переименовании муниципального
образования «Ясногорский район»
Тульской области, установлении границ,
наделении статусом и определении
административных центров муниципальных
образований на территории Ясногорского
района Тульской области»

Приложение 10
к Закону Тульской области
«О переименовании муниципального
образования «Ясногорский район»
Тульской области, установлении границ,
наделении статусом и определении
административных центров муниципальных
образований на территории Ясногорского
района Тульской области»

**Карта-схема границы
муниципального образования Теляковское
Ясногорского района**

Схема границы муниципального образования Теляковское Ясногорского района



Условные обозначения



○ 3а - узловая точка границы

— граница муниципального образования Теляковское Ясногорского района

— граница смежных муниципальных образований

Картограмма расположения листов плана границы муниципального образования Теляковское Ясногорского района

